PAŃSTWOWY INSTYTUT HYDROLOGICZNO-METEOROLOGICZNY

LIBRARY
DEC 19 1967
National Oceanic & Atmospheric Administration
U.S. Department of Commerce

ROCZNIK METEOROLOGICZNY 1966

STYCZEŃ

TOM I — ZESZYT 1

QC
989
.P7
R63
1966

ATMOSPHERIC SCIENCES
LIBRARY
JUL 27 1968
E. S. S. A.
U. S. Dept. of Commerce

WARSZAWA 1967
WYDAWNICTWA KOMUNIKACJI i ŁĄCZNOŚCI

146 306

National Oceanic and Atmospheric Administration

Climate Database Modernization Program

ERRATA NOTICE

One or more conditions of the original document may affect the quality of the image, such as:

Discolored pages
Faded or light ink
Binding intrudes into the text

This document has been imaged through the NOAA Climate Database Modernization Program. To view the original document, please contact the NOAA Central Library in Silver Spring, MD at (301) 713-2607 x124 or www.reference@nodc.noaa.gov.

LASON
Imaging Subcontractor
12200 Kiln Court
Beltsville, MD 20704-1387
March 28, 2002

Tablica I

Str	Stacja	Godz.	Dni	Kolumna	Jest	Powinno być
2	Ustka	19	26	R		–
		19	31	R		–
3	Gdańsk-Wrzeszcz	01	1	Td	1,9	– 1.9
5	Suwałki	01	2	dd	1	13
		01	11	ww	7	71
8	Szczecin-Dąbie	01	1	T	0,6	– 0,6
		07	10	R		–
9	Białystok	01	2	Td	0.7	– 0.7
		01	5	T	9.1	– 9.1
		07	1	Td	2.4	– 2.4
		07	4	Td	0.9	– 0.9
		19	31	R		–
10	Ostrołęka	01	5	T	6.7	– 6.7
		01	11	T	6.6	– 6.6
		01	16	T	6.8	– 6.8
		01	23	Td	6.0	– 6.0
		13	1	Td	5.5	– 5.5
		13	11	Td	8.6	– 8.6
11	Toruń	07	1	R		–
16	Zielona Góra	07	5	T	9.0	– 9.0
		13	5	Td	7.4	– 7.4
17	Leszno- Strzyżewice	01	5	T	6.0	– 6.0
		07	1	T	0.3	– 0.3
		07	1	Td	0.6	– 0.6
		19	1	dd	1	16
18	Kalisz	07	12	Td	10.5	–10.5
20	Lublin	01	2	Td	0.1	– 0.1
		01	3	Td	0.4	– 0.4
		01	5	Td	7.5	– 7.5
		01	8	T	8.2	– 8.2
		01	11	T	6.1	– 6.1
		01	12	T	7.6	– 7.6
		01	14	T	4.7	– 4.7
		01	15	T	4.9	– 4.9
		01	15	Td	6.2	– 6.2

Tablica II

Str.	Stacja	Dni	Kolumna	Jest	Powinno być
35	Koszalin	18	Min	8.5	- 8.5
36	Świnoujście	31	S		-
36	Mikołajki	30	Min	6.0	- 6.0
38	Mława	1	T	0.6	- 0.6
		1	Min	1.8	- 1.8
		1	Tg	3.3	- 3.3
		2	Min	1.1	- 1.1
		2	Tg	1.7	- 1.7
		4	Min	4.3	- 4.3
		5	Max	3.8	- 3.8
		6	Max	2,6	- 2.6
		11	Min	9.2	- 9.2
		15	Min	7.0	- 7.0
		16	Max	6.6	- 6.6
		21	T	6.1	- 6.1
		21	Max	4.5	- 4.5
38	Białystok	15-22	S		-
38	Bydgoszcz	1	Tg	5.5	- 5.5
		6	Max	2.6	- 2.6
		9	Max	3.6	- 3.6
		11	Max	4.5	- 4.5
		16	Max	4.6	- 4.6
		20	Max	6.5	- 6.5
39	Toruń	5	Max	4.7	- 4.7
		25	Max	1.2	- 1.2
39	Gorzów Wlkp.	1	Min	1.3	- 1.3
		1	Tg	2.2	- 2.2
		1;2;9-15; 18;21-31	S		-
		6;21	R		-
39	Poznań-Ławica	10;11; 31	S		-
		6	Rd		-

Koncepcję i dokumentację niniejszego rocznika, opartą na zaleceniach międzynarodowych, przed jej ostatecznym zatwierdzeniem, poddano obszernej dyskusji. Pracami nad przygotowaniem nowej formy i zakresu publikacji kierował Jerzy Michalczewski oraz Zbigniew Dziadziuszko. Opracowanie makiety rocznika wykonano w Ośrodku Gromadzenia i Rozpowszechniania Danych pod kierownictwem Zofii Jackowskiej, przy udziale Wojciecha Połczyńskiego. Koncepcję części obliczeniowej i algorytm liczenia danych opracowała Danuta Olszewska w Zakładzie Maszyn Liczących, przy współpracy Zakładów Obliczeniowych ZOWAR.

Замысел и документация настоящего ежегодника, основанные на рекомендациях международных конференций, широко обсуждались перед их окончательным утверждением. Подготовкой нового вида и диапазона публикации руководили Ежи Михальчевский и Збигнев Дзядюшко. Макет ежегодника разработан в Центре сбора и распространения данных под руководством Зофия Яцковской, при участии Войтеха Полчинского. Замысел расчетной части и алгоритм расчетов данных разработала Данута Ольшевска в Отделении счетных математических машин при участии Рассчетного отдела ЗОВАР.

Concept and documentation of the yearbook based on the international recommendations was submitted to an extensive discussion before its final approval. Mr. mr Jerzy Michalczewski and Zbigniew Dziadziuszko supervised the works on preparation the new form and content of the publication. Dummy of the yearbook was worked out by the Data Collection and Dissemination Center under the supervision of Mrs.Zofia Jackowska, in the cooperation with Mr. Wojciech Połczyński. Concept of the computative section and the alogarhytm of the calculation was prepared by Mrs. Danuta Olszewska in the Computers Division, in the cooperation of ZOWAR Computation Institution.

Tablica II

Str.	Stacja	Dni	Kolumna	Jest	Powinno być
41	Terespol	1	Min	1.9	- 1.9
		1	Tg	0.5	- 0.5
		2	Min	0.9	- 0.9
		2	Tg	1.6	- 1.6
		3	Tg	0.5	- 0.5
		4	Min	3.9	- 3.9
		4	Tg	0.3	- 0.3
		5	Tg	9.3	- 9.3
		6	Max	4.9	- 4.9
		7	Max	5.6	- 5.6
		8	Min	9.5	- 9.5
		10	Max	4.4	- 4.4
		11	Max	6.4	- 6.4
		11	Min	8.6	- 8.6
		15	T	6.6	- 6.6
		15	Max	1.6	- 1.6
		15	Min	7.5	- 7.5
		16	Max	6.7	- 6.7
		17	S	•	-
		20	Max	6.1	- 6.1
		21	T	4.8	- 4.8
		21	Max	3.5	- 3.5
		25	Max	1.2	- 1.2
		30	T	2.1	- 2.1
41	Leszno-Strzyżewice	20	Max	7.9	- 7.9
		25	Max	0.4	- 0.4
46	Kraków-Balice	31	Min	1.5	- 1.5
		31	Tg	3.5	- 3.5
46	Tarnów	31	Min	- 0.	- 0.3
		31	sg	2.	2.6
47	Zakopane	16	Tg	- 2.8	- 25.8
		25	T	- .3	- 5.3
48	Kasprowy-Wierch	5	Rd	1.8	16.8
		7	Max	-16.	- 16.5
		8	Max	-11.	- 11.5
		18	N	6.	6.5
		19	vmax	0	06
		20	vmax	1	13
		21	vmax		03
		22	Min	-9	- 9.5

Tablica III

Str.	Nr	Stacja	Kolumna	Jest	Powinno być
50	18	Kołobrzeg	Max abs.	.7	6.7
50	4	Hel	Min < - 10		-
50	28	Świnoujście	Min < - 10		-
50	4-18;28;29;36;38; 86;104;105;130;131		Max < - 10		-
50	Wszystkie stacje		Max > 15; Max > 25		
52	5	Ustka	N 19 N Dies	.9 .9	6.9 6.9
52	6	Lębork	N 13 N Dies	7. 7.	7.3 7.5
52	10	Gdańsk-Wrzeszcz	N 1 N 7	7. 7.	7.5 7.5
52	60	Bydgoszcz	v > 10	-	1
52	93	Koło	v > 10	-	1
53			LICZBA DNI	∞ + + ∞ ∨	∨ ∞ + + ∞

Usterki wykryte w tekście objaśnień zostaną usunięte w zeszycie lipcowym.

PAŃSTWOWY INSTYTUT HYDROLOGICZNO-METEOROLOGICZNY

ROCZNIK METEOROLOGICZNY 1966

STYCZEŃ

TOM I — ZESZYT 1

МЕТЕОРОЛОГИЧЕСКИЙ ЕЖЕГОДНИК – ЯНВАРЬ 1966

METEOROLOGICAL YEARBOOK – JANUARY 1966

WARSZAWA 1967

WYDAWNICTWA KOMUNIKACJI i ŁĄCZNOŚCI

S P I S T R E S C I

Przedmowa III
Objaśnienia V
Spis alfabetyczny stacji i posterunków XVII
Mapa stacji i posterunków XXIII
Tablica I. Spostrzeżenia codzienne stacji meteorologicznych (wartości terminowe) . . 1
Tablica II. Spostrzeżenia codzienne stacji meteorologicznych (wartości dobowe). . . . 33
Tablica III. Wyniki miesięczne spostrzeżeń stacji meteorologicznych 49
Tablica IV. Wyniki miesięczne spostrzeżeń posterunków meteorologicznych i opadowych . 55
Tablica V. Wyniki miesięczne pomiarów temperatury powietrza przy powierzchni gruntu oraz temperatury gruntu 61
Tablica VI. Wartości godzinne usłonecznienia (miesięczne) 63
Tablica VII. Kalendarz typów cyrkulacji i typów pogody 65

С О Д Е Р Ж А Н И Е

Предисловие III
Объяснения IX
Список станций и постов в алфавитном порядке XVII
Карта станций и постов XXIII
Таблица I. Ежедневные наблюдения метеорологических станций (срочные величины) . . 1
Таблица II. Ежедневные наблюдения метеорологических станций (суточные величины) . . 33
Таблица III. Месячные результаты наблюдений метеорологических станций 49
Таблица IV. Месячные результаты наблюдений метеорологических и осадочных постов . . 55
Таблица V. Месячные результаты измерений температуры воздуха у поверхности почвы и температуры почвы 61
Таблица VI. Часовые величины продолжительности солнечного сияния (месячные) 63
Таблица VII. Календарь типов циркуляции и типов погоды 65

C O N T E N T

Preface III
Comments XIII
Alphabetic list of stations and posts XVII
Map of stations and posts XXIII
Table I. Everyday observations of meteorological stations (values from obs. times) 1
Table II. Everyday observations of meteorological stations (daily values) 33
Table III. Monthly observations results from meteorological stations 49
Table IV. Monthly results of observations carried out on meteorological and rainfall posts 55
Table V. Monthly results of air temperature measurements at the ground surface and ground temperatures 61
Table VI. Hourly sunshine duration values (monthly) 63
Table VII. The calendar of the circulation and weather types 65

W Y D A W N I C T W A K O M U N I K A C J I i Ł Ą C Z N O Ś C I — W A R S Z A W A 1 9 6 7

Nakład 600 + 50. Ark. wyd. 15,7. Ark. druk. 25. K/5306. Papier druk. sat. Kl. III 80 gr. A-0.

Drukarnia PIHM — Warszawa, ul. Podleśna 61. Zam. 308/67. T-50.

E R R A T A

ROCZNIK METEOROLOGICZNY

1 9 6 6

STYCZEŃ

T O M I - ZESZYT 1

Oddając do rąk Użytkowników poniższą erratę czujemy się w obowiązku udzielić wyjaśnienia dlaczego errata ta jest tak obszerna.

Rocznik Meteorologiczny w zeszytach miesięcznych otrzymał nie tylko nową formę zewnętrzną i nową treść. Również technika jego wykonania różni się od dotychczasowej. W poprzednich rocznikach każda tablica była przepisywana na maszynie a następnie metodą chemigraficzną przenoszona na kliszę drukarską.

W celu przyśpieszenia edycji wyeliminowaliśmy przepisywanie zestawień na maszynie, wykorzystując tabulogramy otrzymywane z maszyny liczącej. Należy zwrócić uwagę, że używane przez nas tabulogramy wykonywane są na maszynie liczącej IBM-1440, która nie jest przystosowana do przygotowywania materiałów do druku.

Personel opracowujący materiał rocznikowy zarówno w PIHM jak i w Wydawnictwach Komunikacji i Łączności nie miał odpowiedniego doświadczenia w wykorzystywaniu maszyny liczącej jako maszyny drukarskiej, a wiadomo, że chemigrafia stawia określone wymagania techniczne drukowi przenoszonemu na kliszę / natężenie druku, wielkość czcionek itp/.

Już po wydrukowaniu trzech pierwszych zeszytów /drukowanych jednocześnie/ okazało się, że niektóre tabulogramy miały zbyt słabe natężenie barwy druku i przy przenoszeniu na kliszę niektóre znaki i fragmenty cyfr nie zostały należycie wytrawione.

Niestety na powtórzenie edycji było już za późno.

Nie pozostało nam nic innego jak dołączyć poniższą erratę aczkolwiek zdajemy sobie dobrze sprawę, że wprowadzenie poprawek przysporzy Państwu nieco kłopotu.

Pragniemy tą drogą przeprosić wszystkich Użytkowników za spra-
ıne trudności i zapewnić, że dokładamy wszelkich starań w oparciu
ıabyte doświadczenia aby tego rodzaju usterki techniczne więcej się
: powtarzały.

Żywimy jednocześnie nadzieję, że Rocznik Meteorologiczny w no-
| formie zawierający znacznie więcej informacji niż dotychczasowe
lawnictwa tego typu znajdzie uznanie w oczach Państwa jako publikacje
:yteczne i wygodne.

Z-ca Dyrektora PIHM
d/s Służby

dr J. Michalczewski

PRZEDMOWA

Rocznik meteorologiczny od 1966 roku przybiera nową postać i będzie ukazywał się w formie dwunastu zeszytów miesięcznych. Dodatkowy zeszyt - trzynasty - zawierać będzie zbiorcze dane roczne. W stosunku do poprzednich wydawnictw zmienia się również zakres publikowanych danych. Zasadniczą część rocznika stanowią pełne wyniki pomiarów i obserwacji etatowych stacji meteorologicznych, uzupełnione danymi z wybranych posterunków.

Średnie wartości danych pomiarowych ze stacji są wyliczane na podstawie ośmiu terminów na dobę, w wyniku tego uzyskano wartości bliższe średniej rzeczywistej niż dotychczas kiedy to wyniki opierały się na trzech terminach pomiarowych w ciągu doby. Postać i zakres nowego rocznika dostosowano do zaleceń międzynarodowych i uchwał Konferencji Dyrektorów Służb Meteorologicznych i Hydrometeorologicznych Krajów Socjalistycznych Europy. W przygotowaniu makiety rocznika brano też pod uwagę wzory tego typu wydawnictw innych krajów Europy.

Materiały pomiarowo-obserwacyjne publikowane w roczniku przechodzą wstępną weryfikację oraz są ostatecznie redagowane zespołowo w Ośrodku Gromadzenia i Rozpowszechniania Danych, pod kierownictwem Zofii J a c k o w s k i e j. Przygotowanie danych do maszynowego opracowania odbywa się w Zakładzie Maszyn Liczących pod kierunkiem Danuty O l s z e w s k i e j. Prace obliczeniowe są wykonywane przy pomocy maszyny matematycznej IBM - 1440 Zakładu Obliczeniowego ZOWAR. Kalendarz typów cyrkulacji i typów pogody jest opracowywany w Zakładzie Prognoz Meteorologicznych Długoterminowych pod kierunkiem Marii W o d z i ń s k i e j.

ПРЕДИСЛОВИЕ

Метеорологический ежегодник с 1966 года изменяет прежний вид и будет издаваться в 12 месячных выпусках. Дополнительный - тринадцатый выпуск - будет включать суммарные годичные данные. По сравнению с предыдущими изданиями изменяется также диапазон публикуемых данных. Основную часть ежегодника составят полные результаты измерений и наблюдений стационарных метеорологических станций, пополненные данными некоторых постов.

Средние величины измерительных данных со станций рассчитываются на основании восьми сроков в сутки, вследствие чего получены величины более приближенные к средней фактической, чем до сих пор, когда публикации основывались на трех измерительных сроках в сутки. Вид и масштаб нового ежегодника продиктованы международными рекомендациями и постановлениями Конференции директоров метеорологических и гидрометеорологических служб социалистических стран. При разработке макета ежегодника приняти во внимание публикации такого рода, издаваемые другими странами Европы.

Измерительно-наблюдательные материалы, публикуемые в ежегоднике подвергаются предварительной проверке а затем окончательно редактируются коллективом Центра сбора и распространения данных под руководством Зофии Я ц к о в с к о й. Данные для машинной обработки подготавливаются в Отделении вычистительных машин. Расчеты производятся с помощью счетной математической машины IBM - 1440 Рассчетного отдела ЗОВАР под руководством Данутыо Л ь ш е в с к о й. Календарь типов циркуляции и типов погоды разработан в Отделе Метеорологических Долгосрочных Прогнозов под руководством Марии В о д и н с к о й.

PREFACE

Since 1966 the meteorological yearbook took a new shape and will be published in the form of twelwe monthly fascicles. It was added a supplementary - thirteen fascicle - which was dedicated to the collective yearly data. By comparison with the previous publications the scope of the published data has been changed, too. The complete results of measurements and observations from meteorological stations of full operation time supplied with data from the selected posts constitute the principal section of the yearbook.

Means of observation data taken at the stations were calculated on the basis of eight observation times measured daily. Means computed by the aforesaid way permitted to obtain the values more approached to virtual means than it was till now (up to now publications were based on three daily observation times). The form and content of the present yearbook was adapted to the international recommendations and resolutions of the Conference of Directors of Meteorological and Hydrometeorological Services of the Socialistic Countries of Europe. In preparation of the yearbook's dummy, publications of that type of other European countries were also taken into account.

The initial verification and final editorial form of the yearbook is being prepared by the personnel of the Data Collection and Dissemination Center under the supervision of Mrs. Zofia J a c k o w s k a. Computers Divihas been dealing with preparation of material for data processing under the supervision of Mrs. Danuta O l s z e w s k a. Computations are made by the computer Type IBM-1440 of the ZOWAR Computer Department production. The calendar of the circulation and weather types was elaborated in the Department of Long-Range Forecasting under the supervision of Mrs. Maria W o d z i ń s k a.

Dr JERZY MICHALCZEWSKI
Zastępca Dyrektora
do spraw Służby

Prof. dr WŁADYSŁAW PARCZEWSKI
Dyrektor
Państwowego Instytutu
Hydrologiczno-Meteorologicznego

Blank page retained for pagination

OBJAŚNIENIA

Począwszy od 1966 roku, materiał zawarty w "Roczniku Meteorologicznym" został podzielony na dwie zasadnicze części. W pierwszej umieszczono wyniki pomiarów z 57 stacji meteorologicznych, stanowiących sieć podstawową, natomiast w części drugiej umieszczono wyniki z 195 posterunków meteorologicznych, uzupełniających sieć podstawową.

METODA OPRACOWANIA WYNIKÓW ORAZ TREŚĆ TABLIC

A. Stacje meteorologiczne

Począwszy od 1 stycznia 1966 roku, opracowanie wyników oparto na pomiarach i obserwacjach dokonywanych przez stacje meteorologiczne w ciągu całej doby. W tablicy I zawarte są wyniki obserwacji dokonywanych co sześć godzin w terminach: 1, 7, 13 i 19 CSE (00, 06, 12 i 18 GMT), dla wybranych 30 stacji. W tablicy II zawarte są wyniki dobowe oraz średnie wartości dobowe, wyliczone z ośmiu obserwacji wykonywanych co trzy godziny w terminach: 1, 4, 7, 10, 13, 16, 19 i 22 CSE (00, 03, 06, 09, 12, 15, 18 i 21 GMT) dla 57 stacji. Natomiast tablica III zawiera sumy miesięczne oraz wartości średnie, wyliczone z sumy miesięcznej ośmiu terminów obserwacyjnych dla 57 stacji meteorologicznych.

Temperatura powietrza. Temperaturę powietrza wyznaczono za pomocą termometrów umieszczonych w klatce meteorologicznej typu angielskiego na wysokości 2 m nad powierzchnią gruntu. Skrajne dobowe wartości temperatur odnoszą się dla stacji meteorologicznych do okresu od godziny 19 CSE (18 GMT) dnia poprzedniego do godziny 19 CSE danego dnia.

Temperaturę minimalną powietrza przy powierzchni gruntu, wyznaczono za pomocą termometru minimalnego umieszczonego na wysokości 5 cm nad powierzchnią gruntu, na poletku pozbawionym roślinności.

Wilgotność powietrza. Temperaturę punktu rosy, prężność pary wodnej i wilgotność względną, wyznaczono za pomocą psychrometru Augusta.

Ciśnienie atmosferyczne. Ciśnienie atmosferyczne mierzono za pomocą barometrów rtęciowych naczyniowych.

Usłonecznienie. Usłonecznienie mierzono za pomocą heliografów Campbell-Stokes'a.

Wiatr. Pomiary wiatru są dokonywane w przeważającej części przy użyciu anemometrów typu M-47, a tylko w nielicznych przypadkach przy użyciu wiatromierzy Wilda.

Opad. Wysokość opadu, począwszy od 1 stycznia 1966 roku mierzy się na stacjach co sześć godzin w terminach: 1, 7, 13 i 19 CSE (00, 06, 12 i 18 GMT). W tablicy I podano wysokość opadu za okres ubiegłych sześciu godzin, natomiast w tablicy II i III podano wysokość opadu odnoszącą się do doby liczonej od godziny 7 CSE (06 GMT) dnia danego do godziny 7 CSE dnia następnego. Pomiary te wykonywano za pomocą deszczomierzy Hellmanna o powierzchni otworu 200 cm^2, umieszczonych na wysokości 1 m nad powierzchnią gruntu, z wyjątkiem części stacji górskich, położonych powyżej 500 m nad poziomem morza, gdzie używane są deszczomierze typu górskiego, mające powierzchnię otworu 500 cm^2 i umieszczone na wysokości 1,5 m nad powierzchnią gruntu.

Kolumny tablic, od lewej do prawej zawierają następujące informacje:

Tablica I - Spostrzeżenia codzienne stacji meteorologicznych (wartości terminowe)

1. Kolejne dni miesiąca
2. Temperatura powietrza T, w °C
3. Temperatura punktu rosy T_d, w °C
4. Prężność pary wodnej e, w mb
5. Wilgotność względna U, w %
6. Ciśnienie atmosferyczne P_o, sprowadzone do średniego poziomu morza, w mb

7-8. Zachmurzenie w oktantach (przy tym 0 oznacza niebo bezchmurne, 8 - niebo całkowicie pokryte chmurami, zaś 9 - niebo niewidoczne):
N - wielkość pokrycia nieba przez wszystkie obserwowane chmury;
N_h - wielkość pokrycia nieba przez chmury rodzaju: Sc, St, Cu i Cb, a w przypadku ich braku przez chmury rodzaju : As, Ac i Ns

9. Wysokość podstawy najniższych chmur h, w skali kodu x)
10. Kierunek wiatru dd, w skali kodu x)
11. Prędkość wiatru v, w m/sek
12. Widzialność w kierunku poziomym V, w skali kodu x) 90-99
13. Pogoda w chwili obserwacji ww, w skali kodu x) 00-99
14. Pogoda za okres ubiegłych sześciu godzin W w skali kodu x) 0-9
15. Suma opadu za okres ubiegłych sześciu godzin R, w mm

Tablica II - Spostrzeżenia codzienne stacji meteorologicznych (wartości dobowe)

1. Kolejne dni miesiąca
2. Temperatura w °C:
   T - średnia dobowa temperatura powietrza;
   Max - maksimum dobowe temperatury powietrza;
   Min - minimum dobowe temperatury powietrza;
   T_g - minimum temperatury powietrza przy powierzchni gruntu
3. Średnia dobowa prężność pary wodnej e, w mb
4. Średnia dobowa wilgotność względna U, w %
5. Średnie dobowe ciśnienie atmosferyczne P, zredukowane do 0°C i do ciężkości normalnej w mb
6. Suma dzienna usłonecznienia S, w godzinach
7. Średnia dobowa wielkość pokrycia nieba przez wszystkie obser-

x) Skale kodu jako załącznik do tabl. I zostały opracowane na podstawie zbioru kluczy meteorologicznych OMM 9 TP 4 Volum B

wowane chmury N, w oktantach. Przy wyliczaniu średnich, niebo niewidoczne przyjęto za całkowicie pokryte

8. Prędkość wiatru w m/sek:
   - v - średnia dobowa prędkość wiatru;
   - v_{max} - maksymalna prędkość wiatru, jaka wystąpiła w czasie ośmiu obserwacji
9. Dobowa suma opadu R_d, w mm
10. Grubość pokrywy śnieżnej s_h, zmierzona o godzinie 7 CSE w cm
11. Równoważnik wodny śniegu s_g, zmierzony o godzinie 7 CSE w mm/cm

Tablica III - Wyniki miesięczne spostrzeżeń stacji meteorologicznych

1. Temperatura powietrza T, w °C:
   - średnia miesięczna dla czterech terminów z godziny: 1, 7, 13 i 19 CSE oraz średnia miesięczna (Dies);
   - średnia miesięczna maksymalna ($\overline{Max}$) i minimalna ($\overline{Min}$);
   - absolutne maksimum (Max abs.) i minimum (Min abs.) oraz data wystąpienia;
   - liczba dni z temperaturą w przedziałach: Min < -10°, < 0°, Max < -10°, < 0°, > 15° i > 25°
2. Ciśnienie atmosferyczne P, w mb:
   - średnie miesięczne ciśnienie (P_m), zredukowane do 0°C i do ciężkości normalnej;
   - maksymalne (Max) i minimalne (Min) ciśnienie (P), zredukowane do 0°C i do ciężkości normalnej, wybrane z ośmiu terminów obserwacyjnych;
   - średnie miesięczne ciśnienie ($P_{o,m}$), sprowadzone do średniego poziomu morza
3. Prężność pary wodnej e, w mb:
   - średnia miesięczna dla czterech terminów z godziny: 1, 7, 13 i 19 CSE oraz średnia miesięczna (Dies)
4. Wilgotność względna U, w %:
   - średnia miesięczna dla czterech terminów z godziny: 1, 7, 13 i 19 CSE oraz średnia miesięczna (Dies);
   - minimalna wilgotność (Min), wybrana z ośmiu terminów obserwacyjnych;
   - liczba dni z wilgotnością minimalną poniżej 40%, wybraną z ośmiu terminów obserwacyjnych oraz z wilgotnością z godziny 13 CSE powyżej 80%
5. Prędkość wiatru v, w m/sek:
   - średnia miesięczna dla czterech terminów z godziny: 1, 7, 13 i 19 CSE oraz średnia miesięczna (Dies);
   - maksymalna prędkość wiatru (v_{max}), wybrana z ośmiu terminów obserwacyjnych;
   - liczba przypadków prędkości w przedziałach: 0, > 0-2, > 2-4, > 4-7, > 7-10, > 10-15, > 15-20 oraz > 20 m/sek, wybrana z ośmiu terminów obserwacyjnych;
   - liczba dni z wiatrem o prędkościach ≥ 10 m/sek i > 15 m/sek
6. Zachmurzenie N, w oktantach:
   - średnie miesięczne dla czterech terminów z godziny: 1, 7, 13 i 19 CSE oraz średnie miesięczne (Dies);
   - liczba dni pogodnych ◔ oraz pochmurnych ◕. Za dzień pogodny uważa się taki dzień, w którym średnia wartość zachmurzenia wyznaczona z ośmiu terminów jest mniejsza lub równa 2,0 zaś za dzień pochmurny, w którym wartość ta jest większa lub równa 7,0
7. Opad R_d, w mm:
   - sumy dekadowe ($\sum R_d$) oraz suma miesięczna ($\sum R_{d,m}$);
   - maksymalny opad dobowy ($R_{d,max}$) oraz data wystąpienia;
   - liczba dni z opadem w przedziałach: 0,0 mm; ≥ 0,1 mm; ≥ 1,0 mm; ≥ 5,0 mm; ≥ 10,0 mm oraz ≥ 20,0 mm
8. Liczba dni ze zjawiskami atmosferycznymi:
   - deszczem ●, śniegiem ✳, opadem lodowym ▲, mgłą ≡, zamgleniem ═, szronem ⌣, rosą ⌒, gołoledzią ∿, zamiecią śnieżną niską ↓→ i wysoką ↑→, zmętnieniem ∞, szadzią V, burzą ⚡ oraz pokrywą śnieżną ⊠

   Liczba dni ze zjawiskami odnosi się do okresu wystąpienia zjawiska w czasie od godziny 1 CSE (00 GMT) dnia danego do godziny 1 CSE dnia następnego

B. Posterunki meteorologiczne

W tablicy IV zamieszczono jednocześnie miesięczne wyniki obserwacji opadowych dla 195 posterunków oraz miesięczne wartości temperatury powietrza dla 91 wybranych posterunków meteorologicznych. Posterunki meteorologiczne dokonują pomiary i obserwacje trzy razy dziennie w terminach: 7^h, 13^h i 21^h średniego miejscowego czasu słonecznego. Średnią temperaturę powietrza wyliczono według wzoru:

$$Dies = \frac{1}{4}(7^h + 13^h + 2 \times 21^h)$$

Skrajne dobowe wartości temperatur, odnoszą się do okresu od wieczornej obserwacji (21^h) dnia poprzedniego do wieczornej obserwacji dnia danego. Wysokość opadu odnosi się do doby liczonej od obserwacji porannej (7^h) dnia danego do obserwacji porannej dnia następnego. Liczba dni z deszczem, śniegiem oraz opadem lodowym odnosi się do doby liczonej od obserwacji porannej dnia danego do obserwacji porannej dnia następnego. Liczba dni z pozostałymi zjawiskami odnosi się do okresu od północy ubiegłej do północy następnej.

Kolumny tablicy, od lewej do prawej zawierają następujące informacje:

1. Temperatura powietrza T, w °C:
   - średnia miesięczna (Dies);
   - średnia miesięczna maksymalna ($\overline{Max}$) i minimalna ($\overline{Min}$);
   - absolutne maksimum (Max abs.) i minimum (Min abs.) oraz data wystąpienia
2. Opad R_d, w mm:
   - sumy dekadowe ($\sum R_d$) oraz sumę miesięczną ($\sum R_{d,m}$);
   - maksymalny opad dobowy ($R_{d,max}$) oraz data wystąpienia;
   - liczba dni z opadem w przedziałach: 0,0 mm; ≥ 0,1 mm, ≥ 1,0 mm; ≥ 5,0 mm; ≥ 10,0 mm oraz ≥ 20,0 mm
3. Liczba dni ze zjawiskami atmosferycznymi:
   - do liczby dni z opadem deszczu ●, śniegu ✳ oraz opadu lodowego ▲ zaliczono dni, w których opad wynosił 0,1 mm lub więcej i pochodził częściowo lub całkowicie z opadów odpowiadających podanym symbolom. Zamieszczono również liczbę dni z mgłą ≡, szadzią V, gołoledzią ∿, burzą ⚡ oraz pokrywą śnieżną ⊠

Dla wybranych 58 stacji i posterunków meteorologicznych zamieszczono w tablicy V wyniki miesięczne pomiarów temperatury minimalnej powietrza przy powierzchni gruntu oraz temperatury gruntu na głębokościach standartowych (5 cm, 10 cm, 20 cm i 50 cm), które wyznaczono przy użyciu termometrów kolankowych zainstalowanych na poletku pozbawionym roślinności. Również w tablicy VI zamieszczono dla wybranych 60 stacji i posterunków meteorologicznych wartości godzinne usłonecznienia. W tablicy VII zamieszczono kalendarz typów cyrkulacji panujących w danym miesiącu.

Kolumny tablic, zawierają następujące informacje:

Tablica V - Wyniki miesięczne pomiarów temperatury minimalnej przy powierzchni gruntu oraz temperatury gruntu na głębokościach standartowych

1. Temperatura minimalna przy powierzchni gruntu T_g, w ^oC:
   - średnia miesięczna minimalna ($\overline{Min}$);
   - minimum absolutne (Min abs.) oraz data wystąpienia
2. Temperatura gruntu na poszczególnych głębokościach, dla których średnia miesięczna (Dies) została wyliczona według wzoru:

$$Dies = \frac{1}{3}(7^h + 13^h + 21^h)$$

   a. Głębokość 5 cm:
      - średnia miesięczna dla trzech terminów z godziny: 7^h, 13^h i 21^h oraz średnia miesięczna (Dies);
      - maksymalna (Max) oraz minimalna (Min) wybrane z trzech terminów (7^h, 13^h i 21^h)
   b. Głębokości: 10 cm, 20 cm i 50 cm:
      - średnia miesięczna (Dies);
      - maksymalna (Max) i minimalna (Min) wybrane z trzech terminów

Tablica VI - Wartości godzinne usłonecznienia (miesięczne)

1. Czas trwania usłonecznienia w przedziałach godzinnych
2. Suma miesięczna usłonecznienia (Σ), w godzinach

Tablica VII - Kalendarz typów cyrkulacji i typów pogody

Za typ cyrkulacji lub typ pogody uważa się okres co najmniej dwudniowy zaklasyfikowany do tego samego typu. Pojedyncze dni znacznie odbiegające charakterem pogody lub cyrkulacji od typu poprzedzającego lub następującego oznaczono symbolem x.

Klasyfikacja typów cyrkulacji opiera się na trzech czynnikach: wskaźniku cyrkulacji strefowej dla Europy (Ws), wskaźniku cyrkulacji południkowej dla Europy (Wp) oraz wskaźniku ciśnienia dla Polski (Cp). Wskaźnik Ws przyjmuje wartość dodatnią dla cyrkulacji o składowej zachodniej, a ujemną dla składowej wschodniej. Wskaźnik Wp ma znak dodatni dla składowej południowej, a ujemny dla składowej północnej. Powyższe wskaźniki obliczane są z codziennych dolnych map synoptycznych. Wszystkie wyżej wymienione czynniki klasyfikowane są według systemu trójklasowego równoprawdopodobnego, w wyniku czego otrzymuje się 27 typów cyrkulacji.

Dla oznaczenia poszczególnych klas użyto następujących symboli:

Wskaźnik południkowy (Wp)
- N - klasa poniżej normy (ujemna)
- O - " w pobliżu normy
- S - " powyżej normy (dodatnia)

Wskaźnik strefowy (Ws)
- E - klasa poniżej normy (ujemna)
- O - " w pobliżu normy
- W - " powyżej normy (dodatnia)

Wskaźnik ciśnienia (Cp)
- C - klasa poniżej normy
- O - " w pobliżu normy
- A - " powyżej normy

Symbol typu cyrkulacji otrzymuje się przez zestawienie symboli klas dla wszystkich trzech czynników (Wp, Ws, Cp). Jeżeli wartości jednego z czynników Wp lub Ws są zaliczane do klasy O, wówczas w symbolu typu cyrkulacji zera tego się nie wpisuje, jeżeli natomiast wartości obu tych czynników są zaliczane do klasy O, wówczas pisze się tylko jedno zero. Klasę wskaźnika Cp wypisuje się w formie indeksu na dole po prawej stronie.

Przykłady:

Typ określony przez: klasę O dla Wp, klasę E dla Ws, klasę A dla Cp będzie miał symbol E_A;

Typ określony przez: klasę N dla Wp, klasę W dla Ws, klasę O dla Cp będzie miał symbol NW_O;

Typ określony przez: klasę O dla Wp, klasę O dla Ws, klasę C dla Cp będzie miał symbol O_C

Typy pogody dla Polski Centralnej są klasyfikowane w oparciu o dwa elementy: temperaturę i opady. Przez zastosowanie klasyfikacji trójklasowej równoprawdopodobnej dla każdego z tych elementów otrzymujemy 9 typów pogody. Symbole użyte dla oznaczenia poszczególnych klas są jednakowe dla obu elementów:

- 1 - klasa poniżej normy
- 2 - " w pobliżu normy
- 3 - " powyżej normy

W wyniku przyjęcia takich oznaczeń symbol typu pogody jest liczbą dwucyfrową, w której pierwsza cyfra oznacza klasę temperatury, a druga klasę opadów.

Przykład:

Typ pogody określony przez: klasę 1 dla temperatury, klasę 2 dla opadów będzie miał symbol 12

Dla bardziej szczegółowych opracowań wprowadza się dodatkowo podział każdej klasy na trzy równoprawdopodobne podklasy. Symbole używane dla oznaczenia poszczególnych podklas podaje poniższe zestawienie:

klasa	podklasy		
1	1_0	1	1_2
2	2_1	2	2_3
3	3_2	3	3_4

W kalendarzu typów pogody, typ pogody według klasyfikacji trójklasowej jest oznaczony dużymi cyframi. Umieszczony poniżej głównego symbolu, symbol napisany małymi cyframi w nawiasie odnosi się do klasyfikacji z podziałem na podklasy. Brak tego symbolu oznacza, że jest on identyczny z symbolem głównym.

Dla ilustracji każdego przypadku, dołączono mapki średniego rozkładu ciśnienia atmosferycznego na poziomie morza.

Szczegółowe omówienie zasad powyższego systemu klasyfikacyjnego podano w pracy J.Lityńskiego "Liczbowa klasyfikacja typów cyrkulacji i typów pogody".

Użyte w niniejszym roczniku symbole mają następujące znaczenie:

Nr	- numery, pod którymi figurują stacje i posterunki w tablicach rocznika (uporządkowane według malejącej szerokości geograficznej)
φ	- szerokość geograficzna północna
λ	- długość geograficzna wschodnia
H_s	- wzniesienie terenu ogródka meteorologicznego nad średni poziom morza
H_b	- wysokość barometru nad średni poziom morza Dla stacji meteorologicznych H_s i H_b zostały wyznaczone za pomocą niwelacji, natomiast dla posterunków H_s wyznaczono z mapy topograficznej
h_a	- wysokość anemometru nad powierzchnią gruntu
h_w	- wysokość wiatromierza Wilda nad powierzchnią gruntu
CSE	- czas środkowoeuropejski
T	- temperatura powietrza w ^oC
T_d	- temperatura punktu rosy w ^oC
T_g	- temperatura minimalna powietrza przy powierzchni gruntu
e	- prężność pary wodnej w mb
U	- wilgotność względna w %
P	- ciśnienie atmosferyczne zredukowane do 0^oC i do ciężkości normalnej w mb
P_o	- ciśnienie atmosferyczne zredukowane do 0^oC i do ciężkości normalnej, sprowadzone do średniego poziomu morza w mb
m	- w połączeniu z literowym symbolem elementu oznacza wartość miesięczną
N	- wielkość pokrycia nieba przez wszystkie obserwowane chmury w oktantach
N_h	- wielkość pokrycia nieba przez chmury rodzaju: Sc, St, Cu i Cb, a w przypadku ich braku przez chmury rodzaju: As, Ac i Ns w oktantach
h	- wysokość podstawy najniższych chmur w skali 0-9
dd	- kierunek wiatru w skali 01-36
v	- prędkość wiatru w m/sek
v_{max}	- maksymalna prędkość wiatru w m/sek
V	- widzialność w kierunku poziomym w skali 90-99
ww	- pogoda w chwili obserwacji w skali 00-99
W	- pogoda za okres ubiegłych sześciu godzin w skali 0-9
R	- suma opadu za okres ubiegłych sześciu godzin w mm
R_d	- dobowa suma opadu w mm
s_h	- grubość pokrywy śnieżnej w cm
s_g	- równoważnik wodny śniegu w mm/cm
S	- usłonecznienie w godzinach
Dies	- średnia dobowa
Max	- wartość maksymalna wybrana z ośmiu obserwacji terminowych
Min	- wartość minimalna wybrana z ośmiu obserwacji terminowych
Max abs.	- maksimum absolutne temperatury powietrza w ^oC
Min abs.	- minimum absolutne temperatury powietrza w ^oC
$\overline{Max}$	- średnia miesięczna z wartości maksymalnych dobowych
$\overline{Min}$	- średnia miesięczna z wartości minimalnych dobowych
•	- deszcz (do deszczu zaliczono również mżawkę)
*	- śnieg (do śniegu zaliczono również śnieg z deszczem, krupy śnieżne i śnieg ziarnisty)
▲	- opad lodowy (grad i ziarna lodowe)
≡	- mgła (widzialność < 1 km)
=	- zamglenie (widzialność ≥ 1 km)
⊔	- szron
⌓	- rosa
∽	- gołoledź
⸸	- zamieć śnieżna niska
⸸	- zamieć śnieżna wysoka
∞	- zmętnienie opalizujące
V	- szadź
⚡	- burza
⊠	- pokrywa śnieżna
◔	- dni pogodne
◕	- dni pochmurne

Uwaga:

Kropka (.) postawiona na miejscu wartości liczbowej oznacza brak danych, kreska (-) zaś brak zjawiska, wartości wątpliwe podano ze znakiem zapytania (?), wartości oszacowane podano w nawiasach. Data z gwiazdką oznacza, że dana wartość wystąpiła wielokrotnie.

ОБЪЯСНЕНИЯ

С 1966 года материал, содержащийся в "Метеорологическом Ежегоднике" распределен на две основные части. В первой части находятся результаты измерений 57 метеорологических станций, составляющих основную сеть, во второй - результаты 195 метеорологических постов, дополняющих основную сеть.

МЕТОД ОБРАБОТКИ РЕЗУЛЬТАТОВ И СОДЕРЖАНИЕ ТАБЛИЦ

А. Метеорологические станции

С I января 1966 года в основу обработки результатов входят измерения и наблюдения проведенные метеорологическими станциями в течение суток. В таблицу I включены результаты наблюдений проводимых каждые 6 часов в сроки: I, 7, 13 и 19 CSE (00, 06, 12 и 18 GMT), для выбранных 30 станций. В таблице II содержатся суточные результаты и средние суточные величины, рассчитанные из 8 наблюдений, выполняемых каждые 3 часа в сроки: I, 4, 7, 10, 13, 16, 19 и 22 CSE (00, 03, 06, 09, 12, 15, 18, и 21 GMT) для 57 станций. Таблица III - месячные суммы и средние величины рассчитанные по месячной сумме 8 наблюдательных сроков для 57 метеорологических станций.

Температура воздуха. Температура воздуха определяется с помощью термометров, которые умещены в метеорологической клетке английского типа на высоте 2 м над поверхностью почвы. Крайние суточные величины температур относятся для метеорологических станций к периоду с 19 CSE (18 GMT) предыдущего дня до 19 CSE данного дня.

Минимальная температура воздуха у поверхности почвы определена с помощью минимального термометра, умещенного на высоте 5 см над поверхностью почвы, на площадке лиственной растительности.

Влажность воздуха. Температура точки росы, упругость водяного пара и относительная влажность определены с помощью психрометра Августа.

Атмосферное давление. Атмосферное давление измеряется с помощью ртутных сосудных барометров.

Продолжительность солнечного сияния Продолжительность солнечного сияния измерятся с помощью гелиографов Кампбелль-Стокса.

Ветер. Измерения ветра производятся главным образом анемометрами типа М-47, а только в исключительных случаях ветромером Вильда.

Осадки. Высота осадков с I января 1966 года измеряется на станциях каждые шесть часов в сроки: I, 7, 13 и 19 CSE (00, 06, 12, и 18 GMT). В таблице I указана высота осадков за период минувших шести часов, а в таблицах II и III - высота осадков, которая относится к суткам начинающимся с 7 CSE (06 GMT) данного дня до 7 CSE следующего дня. Эти измерения выполнены с помощью дождемеров Геллманна, с площадью отверстия 200 см^2, расположенных на высоте I м над поверхностью почвы, за исключением горных станций, расположенных более 500 м н.у.м., где применяются дождемеры горного типа с площадью отверстия 500 см^2, на высоте I,5 м над поверхностью почвы.

Колонны таблиц, с левой по правой, включают следующие информации:

Таблица I - Ежедневные наблюдения метеорологических станций (срочные величины)

I. Очередные дни месяца
2. Температура воздуха T, в ^oC
3. Температура точки росы T_d, в ^oC
4. Упругость водяного пара e, в мб
5. Относительная влажность U, в %
6. Атмосферное давление P_o, приведенное к среднему уровню моря, в мб

7-8. Облачность в октантах (причем 0 обозначает безоблачное небо, 8 - небо целиком покрытое тучами, 9 - невидимое небо):
N - величина покрытия неба всеми наблюдаемыми тучами;
N_h - величина покрытия неба видами туч: Sc, St, Cu и Cb а в случае их отсутствия тучами вида: As, Ac и Ns

9. Высота основания самых низких туч h в масштабе кода
10. Направление ветра dd, в масштабе кода x)
11. Скорость ветра v, в м/сек
12. Видимость в горизонтальном направлении V, в масштабе кода x) 90-99
13. Погода в момент наблюдения ww, в масштабе кода x) 00-99
14. Погода за период истекших 6 часов W, в масштабе кода x) 0-9
15. Сумма осадков за период истекших шести часов R, в мм

Таблица II - Ежедневные наблюдения метеорологических станций (суточные величины)

I. Очередные дни месяца
2. Температура в ^oC:
T - средняя суточная температура воздуха;
Max - максимальная суточная температура воздуха;
Min - минимальная суточная температура воздуха;
T_g - минимальная температура воздуха у поверхности почвы
3. Средняя суточная упругость водяного пара e, в мб
4. Средняя суточная относительная влажность U, в %
5. Среднее суточное атмосферное давление P, редуцированное до 0^oC и до нормального веса в мб
6. Дневная сумма продолжительности солнечного сияния S, в часах
7. Средняя суточная величина покрытия неба всеми наблюдаемыми тучами N, в октантах. При расчетах средних величин невидимое небо принято целиком покрытым
8. Скорость ветра в м/сек:
v - средняя суточная скорость ветра;
v_{max} - максимальная скорость ветра, появляющаяся во время восьми наблюдений

x) Масштаб кода разработан на основе коллекции метеорологических кодов ОММ 9 TP 4 Volum B

9. Суточная сумма осадков R_d, в мм
10. Толщина снежного покрова s_h, измеренная в 7 CSE часов, в см
11. Водный эквивалент снега s_g, измеренный в 7 CSE часов, в мм/см

Таблица III - Месячные результаты наблюдений метеорологических станций

1. Температура воздуха T, в °C:
   - средняя месячная для четырех сроков с часа: 1, 7, 13 и 19 CSE а также средняя месячная (Dies);
   - средняя месячная максимальная ($\overline{Max}$) и минимальная ($\overline{Min}$);
   - абсолютная максимальная (Max abs.) и минимальная (Min abs.) и дата появления;
   - число дней с температурой в интервалах: Min $< -10°$, $< 0°$, Max $< -10°$, $< 0°$, $> 15°$ и $> 25°$
2. Атмосферное давление P, в мб:
   - среднее месячное давление (P_m), редуцированное до 0°C и до нормального веса;
   - максимальное (Max) и минимальное (Min) давление (P), редуцированное до 0°C и до нормального веса, выбранное из восьми наблюдательных сроков;
   - среднее месячное давление ($P_{o,m}$), приведенное к среднему уровню моря
3. Упругость водяного пара e, в мб:
   - средняя месячная для четырех сроков с часа: 1, 7, 13, и 19 CSE и средняя месячная (Dies)
4. Относительная влажность U, в %:
   - средняя месячная для четырех сроков с часа: 1, 7, 13 и 19 CSE и средняя месячная (Dies);
   - минимальная влажность (Min), выбранная из восьми наблюдательных сроков;
   - количество дней с минимальной влажностью менее 40%, выбранное из восьми наблюдательных сроков и с влажностью с 13 CSE часов выше 80%
5. Скорость ветра v, в м/сек:
   - средняя месячная для четырех сроков от часа: 1, 7, 13 и 19 CSE и средняя месячная (Dies);
   - максимальная скорость ветра (v_{max}), выбранная из восьми наблюдательных сроков;
   - количество случаев скорости в интервалах: 0, > 0-2, > 2-4, > 4-7, > 7-10, > 10-15, > 15-20 и > 20 м/сек, выбранное из восьми наблюдательных сроков;
   - количество дней с ветром, имеющим скорости ≥ 10 м/сек и > 15 м/сек
6. Облачность N, в октантах:
   - средняя месячная для четырех сроков от часа: 1, 7, 13 и 19 CSE и средняя месячная (Dies);
   - количество солнечный дней ◔ и пасмурных ◕. Солнечным считается такой день, в который средняя величина облачности определенная из восьми сроков менее или равняется 2,0 пасмурным - день, в который эта величина более или равняется 7,0
7. Осадки R_d, в мм:
   - декадные суммы ($\sum R_d$) и месячная сумма ($\sum R_{d,m}$);
   - максимальные суточные осадки ($R_{d,max}$) и дата появления;
   - количество дней с осадками в интервалах: 0,0 мм; ≥ 0,1 мм ≥ 1,0 мм; ≥ 5,0 мм; ≥ 10,0 мм и ≥ 20,0 мм
8. Количество дней с атмосферными явлениями:
   - дождем ●, снегом ✱, ледовыми осадками ▲, туманом ≡, дымкой =, инеем ⊔, росой ⌓, гололедом ∼, поземком ⇣, и низовой метелью ⇸, мглой ∞, изморозью V, грозой ⚡ и снежным покровом ⊠
   Количество дней с явлениями относится к периоду образования явления во время с часа 1 CSE (00 GMT) данного для до 1 CSE следующего дня

B. Метеорологические посты

В таблице IV находятся одновременно месячные результаты осадочных наблюдений для 195 постов и месячные величины температуры воздуха для 91 выбранных метеорологических постов. Метеорологические посты производят измерения и наблюдения 3 раза в день в сроки: 7^h, 13^h, 21^h по среднему местному солнечному времени. Средняя температура воздуха рассчитывается по формуле:

$$Dies = \frac{1}{4}(7^h + 13^h + 2 \times 21^h)$$

Крайние суточные величины температур относятся к периоду с вечернего наблюдения (21^h) предыдущего дня до вечернего наблюдения данного дня. Высота осадков относится к суткам, начинающимся с утреннего наблюдения (7^h) данного дня до утреннего наблюдения следующего дня. Количество дней с дождем, снегом и ледовыми осадками относится к суткам, начинающимся с утреннего наблюдения данного дня до утреннего наблюдения следующего дня. Количество дней с остальными явлениями относится к периоду с минувшей полночи до следующей.

Колонны таблицы с левой по правую содержат следующие информации:

1. Температура воздуха T, в °C:
   - средняя месячная (Dies);
   - средняя месячная максимальная (Max) и минимальная (Min);
   - абсолютная максимальная (Max abs.) и минимальная (Min abs.) и дата образования
2. Осадки R_d, в мм:
   - декадные суммы ($\sum R_d$) и месячная сумма ($\sum R_{d,m}$);
   - максимальные суточные осадки ($R_{d,max}$) и дата образования;
   - количество дней с осадками в интервалах: 0,0 мм; ≥ 0,1 мм; ≥ 1,0 мм; ≥ 5,0 мм; ≥ 10,0 мм и ≥ 20,0 мм
3. Количество дней с атмосферными явлениями:
   - днями с осадками дождя ●, снега ✱, и ледовыми осадками ▲ считаются дни, в которые осадки равнялись 0,1 мм или более и происходили частично или целиеом от осадков отвечающих приведенным символам. Включено также количество дней с туманом ≡, изморозью V, гололедом ∼, грозой ⚡ и снежным покровом ⊠

Для выбранных 58 метеорологических станций и постов в таблице V находятся месячные результаты измерений минимальной температуры воздуха у поверхности почвы и температуры почвы на стандартных глубинах

(5 см, 10 см, 20 см и 50 см) которые определяются с помощью термометров, умещенных на площадке лишенной растительности. В таблице VI находятся также для выбранных 60 метеорологических станций и постов часовые величины продолжительности солнечного сияния. В таблице VII находится календарь типов циркуляции в данном месяце.

Колонны таблиц содержат следующие информации:

Таблица V - Месячные результаты измерений минимальной температуры у поверхности почвы и температуры почвы на стандартных глубинах

1. Минимальная температура у поверхности почвы T_g, в ^oC:
   - средняя месячная минимальная ($\overline{Min}$);
   - минимальная абсолютная (Min abs.) и дата появления
2. Температура почвы на отдельных глубинах, для которых средняя месячная (Dies) рассчитана по формуле:

$$Dies = \frac{1}{3} (7^h + 13^h + 21^h)$$

   а. Глубина 5 см:
   - средняя месячная для трех сроков от часа 7^h, 13^h, и 21^h и средняя месячная (Dies);
   - максимальная (Max) и минимальная (Min) выбранная из трех сроков (7^h, 13^h и 21^h)

   б. Глубины: 10 см, 20 см и 50 см:
   - средняя месячная (Dies);
   - максимальная (Max) и минимальная (Min) выбранные с из трех сроков

Таблица VI - Часовые величины солнечного сияния (месячные)

1. Продолжительность солнечного сияния в часовых интервалах
2. Месячная сумма продолжительности солнечного сияния в часах

Таблица VII - Календарь типов циркуляции и типов погоды

Типом циркуляции или типом погоды считается период не менее двух дней, зачисленный к тому же типу. Отдельные дни, которые характером погоды или циркуляции отклоняются от предыдущего или следующего типа обозначены символом x.

Классификация типов циркуляции проведена для трех факторов: для индекса зональной циркуляции для Европы (Ws) для индекса меридиональной циркуляции для Европы (Wp) и для показателя давления в Польше (Cp). Индекс Ws принимает положительную величину для западной составляющей циркуляции, а отрицательную - для восточной составляющей. Индекс Wp положительный для южной составляющей, а отрицательный для северной составляющей. Вышеназванные факторы вычисляются на основании ежедневных приземных синоптических карт. Классификация этих факторов проведена по трехклассовой равновероятной системе, вследствие чего получается 27 типов циркуляции.

Для обозначения отдельных классов используются следующие символы:

Индекс меридиональный (Wp)
- N - класс ниже нормы (отрицательный)
- O - класс поблизости нормы
- S - класс выше нормы (положительный)

Индекс зональный (Ws)
- E - класс ниже нормы (отрицательный)
- O - поблизости нормы
- W - выше нормы (положительный)

Показатель давления (Cp)
- C - класс ниже нормы
- O - " поблизости нормы
- A - " выше нормы

Символ типа циркуляции получается путем сопоставления символов классов всех трех факторов (Wp, Ws, Cp). Если величина одного фактора Wp или Ws причисляется к классу O, тогда в символе типа циркуляции этого нуля не следует вписывать, а если величины обеих факторов зачислены к классу O, тогда следует вписать только один нуль. Класс показателя Cp пишется в форме индекса внизу по правой стороне.

Примеры:

Тип определен: классом O для Wp, классом E для Ws, классом A для Cp обозначается символом E_A;

Тип определен: классом N для Wp, классом W для Ws, классом O для Cp обозначается символом NW_O;

Тип определен: классом O для Wp, классом O для Ws, классом C для Cp обозначается символом O_C

Классификация типов погоды для Центральной Польши проведена на основании двух элементов: температуры и осадков. Применяя трехклассовую равновероятную систему классификации для каждого из этих элементов, получаем 9 типов погоды. Символы принятые для обозначения отдельных классов одинаковы для обеих элементов:

1 - класс ниже нормы
2 - " поблизости нормы
3 - " выше нормы

В результате применения таких обозначений символ типа погоды является двухцифровым числом, в котором первая цифра обозначает класс температуры, а вторрая класс осадков.

Пример:

Тип погоды определен: 1 классом для температуры, 2 классом для осадков обозначен символом 12

Для более детальных обработок каждый класс дополнительно разделен на три равновероятные подклассы. Символы принятые для обозначения отдельных подклассов:

класс	подкласс		
1	1_0	1	1_2
2	2_1	2	2_3
3	3_2	3	3_4

В календаре типов погоды, тип погоды по трехклассовой классификации обозначен большими цифрами. Символ написанный малыми цифрами в скобках ниже основного символа, относится к классификации с разделением на подклассы. Отсутствие этого символа обозначает, что идентичен он основному символу.

Для иллюстрации каждого случая даны карты среднего распределения атмосферного давления на уровне моря.

Детальные выводы относительно принципов описанной системы классификации разработаны в работе Ю. Литыньского "Численная классификация типов циркуляции и типов погоды".

Употребленные в настоящем ежегоднике символы имеют следующее значение:

Nr	- номера, которыми обозначены станции и посты в таблицах ежегодника систематизированы по убывающей географической широте
φ	- северная географическая широта
λ	- восточная географическая долгота
H_s	- сооружение метеорологической площадки над средним уровнем моря
H_b	- высота барометра над средний уровень моря, Для метеорологических станций H_s и H_b определены с помощью нивеляции, а для постов H_s по топографической карте
h_a	- высота анемометра над поверхностью почвы
h_w	- высота ветромера Вильда над поверхностью почвы
CSE	- среднеевропейское время
T	- температура воздуха в °C
T_d	- температура точки росы в °C
T_g	- минимальная температура воздуха у поверхности почвы
e	- упругость водяного пара в мб
U	- относительная влажность в %
P	- атмосферное давление редуцированное до 0°C и до нормального веса в мб
P_o	- атмосферное давление редуцированное до 0°C и до нормального веса, приведенное к среднему уровню моря в мб
m	- вместе с буквенным символом элемента обозначает месячную величину
N	- величина покрытия неба всеми наблюдаемыми облаками, в октантах
N_h	- величина покрытия неба всеми видами облачности: Sc, St, Cu и Cb а в случае их отсутствия облачностью типа: As, Ac и Ns в октантах
h	- высота основы наиболее низкой облачности в масштабе 0-9
dd	- направление ветра в масштабе 01-36
v	- скорость ветра в м/сек
v_{max}	- максимальная скорость ветра в м/сек
V	- видимость в горизонтальном направлении в масштабе 90-99
ww	- погода в момент наблюдения в масштабе 00-99
W	- погода за период истекших шести часов в масштабе 0-9
R	- сумма осадков за период истекших шести часов в мм
R_d	- суточная сумма осадков в мм
s_h	- толщина снежного покрова в см
s_ϵ	- водный эквивалент снега в мм/см
S	- продолжительность солнечного сияния в часах
Dies	- средняя суточная
Max	- максимальная величина выбранная из восьми срочных наблюдений
Min	- минимальная величина выбранная из восьми срочных наблюдений
Max abs.	- максимальная абсолютная температуры воздуха в °C
Min abs.	- минимальная абсолютная температуры воздуха в °C
$\overline{Min}$	- средняя месячная из минимальных суточных величин
$\overline{Max}$	- средняя месячная из максимальная суточных величин
●	- дождь (в том и морось)
*	- снег (в том снег с дождем, снежная крупа и снежные) зерна ,
▲	- ледовые осадки (град и ледовые зерна)
≡	- туман (видимость < I км)
=	- дымка (видимость ≥ I км)
⌊	- иней
⌒	- роса
∿	- гололед
⊥	- поземок
⊥+	- низовая метель
∞	- игла
V	- изморозь
⊠	- гроза
⊠*	- снежный покров
◔	- солнечные дни
◒	- пасмурные дни

Примечание:

Точка (.) стоящая в месте числовой величины обозначает отсутствие данных, черточка (-) - отсутствие явления, сомнительные величины обозначены вопросительным знаком (?), оцененные величины даны в скобках. Дата со звездочкой обозначает, что данная величина появлялась многократно.

COMMENTS

Since 1966, the material contained in the "Meteorological Yearbook" has been divided into two principal sections. One of them contain results of the measurements taken at 57 meteorological stations which establish the basic network, and the other includes the results from 195 meteorological posts, supplementary to the basic observation network.

METHOD OF DATA PROCESSING AND CONTENT OF TABLES

A. Meteorological station

Since January 1, 1966 data processing was based on measurements and observations taken daily by meteorological stations. Table I contains the results of observations carried out every six hours at: 1, 7, 13 and 19 CSE (00, 06, 12 and 18 GMT) for the selected stations. Table II comprises daily results and daily means computed from eight observations carried out each three hours at: 1, 4, 7, 10, 13, 16, 19 and 22 CSE (00, 03, 06, 09, 12, 15, 18 and 21 GMT) for 57 stations. Table III contains monthly totals and means, calculated from the monthly total of eight observation times for 57 meteorological stations.

Air temperature. Air temperature was determined by means of thermometers set in meteorological screen of English type at the 2 m level above the ground surface. The extreme temperatures for meteorological stations refer to the period from 19 o'clock CSE (18 GMT) of the preceding day up to 19 CSE of the respective day.

Minimal air temperature at the ground surface was determined by means of minimum thermometer set at the 5 cm level above the ground surface, on the plot with no vegetation.

Air humidity; dew point temperature, water vapour pressure and relative humidity is being determined by means of August psychrometer.

Atmospheric pressure; the atmospheric pressure was measured by means of pot Mercury barometers.

Sunshine duration; sunshine duration was measured by Campbell-Stokes' heliographs.

Wind; wind measurements are mostly carried out at use of anemometers of M-47 Type, and only in some cases at use of Wild's anemometers.

Precipitation. The heigh of precipitation beginning 1 January 1966 is being measured at the stations every six hours at: 1, 7, 13 and 19 CSE (00, 06, 12 and 18 GMT). In Table I the precipitation height for the past six hours was shown, but in Table II and III the precipitation height referring to twenty four hours courted from 7 CSE (06 GMT) of the respective day up to 7 CSE of the next day. Measurements were taken by means of Hellman's gauges with the collecting surface of 200 sq. cm, set at the height of 1 m above the ground surface, excluding a number of mountainous stations situated over 500 m above sea level, where are being used the gauges of the mountainous type with the collecting surface of 500 sq. cm. The last are set at the height of 1,5 m above the ground surface.

The contents of the columns from left to right are as follows:

Table I - Everyday observations from meteorological stations (values from indiv. observ. times)

1. Successive days of the month
2. Air temperature T, in °C
3. Dew point temperature T_d, in °C
4. Water vapour pressure e, in mb
5. Relative humidity U, in percentages
6. Atmospheric pressure P_o reduced to mean sea level in mb

7-8. Total cloud amount in octas (where 0 denotes fair sky, 8 - overcasted sky - completely covered with clouds, and 9 - invisible sky):
N - extent of cloud cover with all the observed clouds;
N_h - extent of cloud cover with clouds of the types: Sc, St, Cu and Cb, and in case of their absence by clouds of the type: As, Ac and Ns

9. Height of the base of the lowest clouds in code scale x) (synop - code)
10. Wind direction dd, in synopcode x)
11. Wind speed v, in m/sec
12. Horizontal visibility V, expressed by the synopcode 90-99 x)
13. Weather at the observation moment ww, expressed by the synopcode 00-99 x)
14. Weather for the period of the past six hours W, expressed by the synopcode 0-9 x)
15. Precipitation total for the past six hours R, in mm

Table II - Everyday observations of meteorological stations (daily values)

1. Consecutive days of the month
2. Temperature in °C:
   T - daily mean of air temperature;
   Max - daily maximum of air temperature;
   Min - daily minimum of air temperature;
   Tg - minimum temperature at the ground surface
3. Daily mean water vapour pressure e, in mb
4. Daily mean relative humidity U, in percentages
5. Daily mean atmospheric pressure P, reduced to 0° C and to the normal gravitation in mb

---

x) Synopcodes were worked out on the basis of meteorological code contained in the WMO Publication No. 9 TP 4, Volume B

6. Daily total of sunshine S, in hours
7. Daily mean overcast by all the observed cloud types N, in octas. In computation of means, the invisible sky was adopted as the completely overcasted
8. Wind speed in m/sec:
   v - daily mean of wind speed;
   v_{max} - maximum of wind speed that occurred at the time of eight observations
9. Daily total height of precipitation R_d, in mm
10. Snow cover depth s_h, measured at 7 CSE, in cm
11. Water equivalent in snow s_g, measured at 7 CSE, in mm/cm

Table III - Monthly observation results from meteorological stations

1. Air temperature T, in °C:
   - monthly mean for four times from: 1, 7, 13 and 19 CSE and (Dies) monthly mean;
   - monthly mean maximum ($\overline{Max}$) and minimum ($\overline{Min}$);
   - absolute maximum (Max abs.) and absolute minimum (Min abs.) and the date of occurrence;
   - number of days with temperature intervals: Min $< -10°$, $< 0°$, Max $< -10°$, $< 0°$, $> 15°$ and $> 25°$
2. Atmospheric pressure P, in mb:
   - monthly mean pressure (P_m), reduced to 0°C and to normal gravitation;
   - maximum (Max) and minimum (Min) pressure (P), reduced to 0°C and to normal gravitation, selected from eight observation times;
   - monthly mean pressure ($P_{o,m}$), reduced to mean sea level
3. Water vapour pressure e in mb:
   - monthly mean for four times: 1, 7, 13 and 19 CSE and (Dies) monthaly mean
4. Relative humidity U, in %:
   - monthly mean for four times: 1, 7, 13 and 19 CSE and (Dies) monthly mean;
   - minimal humidity (Min), selected from eight observation times;
   - number of days with minimal humidity below 40%, selected from eight observation times, and with humidity from 13 CSE over 80%
5. Wind speed v, in m/sec:
   - monthly mean for four observation times: 1, 7, 13 and 19 CSE and (Dies) monthly mean;
   - maximal wind speed(v_{max}), selected from eight observation times;
   - number of speed occurrences in the intervals: 0, >0-2, >2-4, >4-7, >7-10, >10-15, >15-20 and >20 m/sek selected from eight observation times;
   - number of days with speed ≥ 10 m/sec and > 15 m/sec
6. Cloudiness N in octas:
   - monthly means for eight times: 1, 7, 13 and 19 CSE and (Dies) monthly means;
   - number of clear ◔ and cloudy ◕ days. The clear day is a day in which the mean value of overcast counted from eight observation times is smaller or equal 2,0 and the cloudy day - when the aforesaid value is greater or equal 7.0
7. Precipitation R_d, in mm:
   - decadal totals ($\sum R_d$) and monthly total ($\sum R_{d,m}$);
   - maximum daily precipitation ($R_{d,max}$), and date of its occurrence;
   - number of days with precipitation in the intervals: 0,0 mm; $\geq 0,1$ mm; $\geq 1,0$ mm; $\geq 5,0$ mm; $\geq 10,0$ mm and $\geq 20,0$ mm
8. Number of days with atmospheric phenomena:
   - rain ●, snow ✳, ice needles ▲, fog ≡, mist =, hoar frost ⊔, dew ⌒, glazed frost ∿, drifting snow ⸸ and blowing snow ⸸, haze ∞, soft rime V, thunderstorm ⚡ and snow cover ⊠
   Number of days characterized by phenomena refers to the phenomenon occurrence time from 1 CSE (00 GMT) of the respective day till 1 CSE of the next day

B. Meteorological posts

In table IV were included, the results of precipitation observations for 195 posts and the monthly values of air temperature for 91 selected meteorological posts. The measurements and observations are being carried out by meteorological posts three times a day at: 7^h, 13^h and 21^h of mean local solar time. The mean air temperature was computed from the formula:

$$\text{Dies} = \frac{1}{4}(7^h + 13^h + 2 \times 21^h)$$

Daily extremes of temperatures refer to the evening observation time (21^h) of the last day to the evening observation of the respective day. The precipitation height refers to the 24 - hours counted from the morning observation (7^h) of the respective day to the morning observation of the next day. Number of days with rain, snow and ice needles refers to the 24-hours counted from the morning observation of the respective day to the morning observation of the next day. Number of days with the other (remained) phenomena refers to the period from the midnight of the last day to the midnight of the next day.

The contents of the columns from left to right are as follows:

1. Air temperature T, in °C
   - monthly mean (Dies);
   - monthly mean maximum ($\overline{Max}$) and minimum ($\overline{Min}$);
   - absolutne maximum (Max. abs.) and minimum (Min abs.) and the date of occurrence
2. Precipitation R_d, in mm:
   - decadal totals ($\sum R_d$) and monthly total ($\sum R_{d,m}$);
   - maximal daily precipitation ($R_{d,max}$) and the date of occurrence;
   - number of days with precipitation in the intervals: 0,0 mm, $\geq 0,1$ mm, $\geq 1,0$ mm, $\geq 5,0$ mm, $\geq 10,0$ mm and $\geq 20,0$ mm
3. Number of days with atmospheric precipitation:
   - as days with rain ●, snow ✳ and ice needle precipitation ▲ were reckoned days in which the precipitation amounted 0,1 mm or more and originated partly or in full from precipitation corresponding to the aforelisted symbols.

The number of days with fog ≡ , soft rime V , glazed frost ∾ , thunderstorm ⚡ , and snow cover ⊠ was also included

For the selected 58 stations and meteorological posts monthly results of minimum temperature measurements and the ground temperatures at the standard depth (5 cm, 10 cm, 20 cm and 50 cm) are given in Table V. The results were determined by ground thermometers set on the plot with no vegetation. Also the hourly values of solar radiation for the selected 60 stations and meteorological posts were printed in Table VI. Table VII contains the calendar of circulation types occurring in the respective month.

The contents of the tables are as follows:

Table V - Monthly results of minimum temperature measurements at the ground surface and the ground temperatures at the standard depth

1. Minimum temperature at the ground surface T_g, in °C:
   - monthly mean minimum temperature (Min);
   - absolute minimum temp. (Min. abs.) and the date of occurrence
2. Ground temperature at individual depth, for which (Dies) monthly means were computed following the formula:

$$Dies = \frac{1}{3}\,(7^h + 13^h + 21^h)$$

   a. Depth 5 cm:
      - monthly mean for three observation times: 7^h, 13^h and 21^h and (Dies) monthly mean;
      - maximum (Max) and minimum (Min) selected from three observation times (7^h, 13^h and 21^h)
   b. Depths: 10 cm, 20 cm and 50 cm:
      - monthly mean (Dies);
      - maximum (Max) and minimum (Min) selected from three observations times

Table VI - Hourly sunshine duration values (monthly)

1. Sunshine duration in hourly intervals
2. Monthly total of sunshine duration $(\sum)$, in hours

Table VII - The calendar of the cirulation and weather types

The circulation or weather type is a period of at least two days duration, classified to the same type. Particular days, much differing by the weather or circulation characteristics from the foregoing or subsequent type, are designed by x.

The classification of circulation types is based on three factors: the index of zonal circulation for Europe (Ws), the index of meridional circulation for Europe (Wp) and the index of pressure for Poland (Cp).

The index Ws is positive for circulation with western component, and negative for circulation with eastern component. The index Wp is positive for southern component, and negative for northern component. These indices are computed from daily synoptic charts. All above named factors are classified according to a three - class system of equal probability what results in the 27 circulation types.

The following symbols are used to designate the particular classes:

Meridional index (Wp)
- N - class below the standard (negative)
- O - " near the standard
- S - " above the standard (positive)

Zonal index (Ws)
- E - class below the standard (negative)
- O - " near the standard
- W - " above tne standard (positive)

Pressure index (Cp)
- C - class below the standard
- O - " near the standard
- A - " above the standard

The symbol of the circulation type is formed by combining the class symbols for all the three factors (Wp, Ws, Cp). If the values of one of the factor Wp or Ws are listed to the class O, then in the symbol of the circulation type this O isn't written; but if the values of both these factors belong to the class O, then only one zero is written. The class of the index Cp is denoted as a sign down to the right side.

Examples:

The type designed by: class O for Wp, class E for Ws, class A for Cp will have the symbols E_A;

The type designed by: class N for Wp, class W for Ws, class O for Cp will have the symbol NW_O;

The type designed by: class O for Wp, class O for Ws, class C for Cp will have the symbol O_C

The weather types for Central Poland are classified after two elements: the temperature and the precipitation. The application of the three-class classification of equal probability for each of these elements yields 9 weather types. The symbols used to designate particular classes are the same for both elements:

- 1 - class below the standard
- 2 - " near the standard
- 3 - " above the standard

As a consequence, the symbol of the weather type is a two-figure number, of wich the first figure relates to the temperature class, the second to the precipitation class.

Example:

The weather type designed by: class 1 for the temperature, class 2 for the precipitation will have the symbol 12

Additionally, for more detailed elaborations, a division of each class into three subclasses of equal probability is introduced. The symbols used to designate particular subclasses are listed below:

class	subclasses		
1	1_0	1	1_2
2	2_1	2	2_3
3	3_2	3	3_4

In the calendar of the weather types, the weather type after of the three-class classification is represented by big figures. The

symbol written with small figures, in bracket, placed below main symbol, refers to the classification with the division into the subclasses. The lack of this symbol means, that it is identical with the main symbol.

To illustrate each case, the maps of the mean distribution of the atmospheric pressure at the sea level are given.

A detailed description of the principles of the above applied classification system is given in the paper of J.Lityński "Numerical classification of circulation and weather types".

The sybols used in the yearbook correspond to the following meanings:

Nr	- number, the stations and posts were marked within the yearbook - (arranged with the decreasing latitude)
φ	- northern latitude
λ	- eastern longitude
H_s	- height (elevation) of meteorological plot above mean sea level
H_b	- barometer height above mean sea level For meteorological stations H_s and H_b the aforelisted elements were determined by means of levelling and for posts H_s they were calculated from the topographic map
h_a	- anemometer height above the ground surface
h_w	- Wilde´s anemometer height above the ground surface
CSE	- mid-european time
T	- air temperature in ^oC
T_d	- dew point temperature in ^oC
T_g	- minimum temperature of air at the ground surface
e	- water vapour pressure in mb
U	- relative humidity in %
P	- atmospheric pressure reduced to 0^oC and to normal gravitation in mb
P_o	- atmospheric pressure reduced to 0^oC and to normal gravitation for mean sea level in mb
m	- in connection with the letter symbol of the element denotes the monthly value
N	- sky cover extent by all types of the observed clouds in octas
N_h	- sky cover extent by the clouds of the following types: Sc, St, Cu and Cb, and in case of their lack by clouds of the types: As, Ac and Ns in octas
h	- height of the lowest clouds base in scale 0-9
dd	- wind direction in scale 01-36
v	- wind speed in m/sec
v_{max}	- maximum of wind speed in m/sec
V	- visibility in vertical in scale 90-99
ww	- weather condition at the observation moment in scale 00-99
W	- weather condition for the period of the past six hours in scale 0-9
R_d	- daily precipitation total in mm
s_h	- snow cover depth in cm
s_g	- water equivalent in snow, in mm/cm
S	- sunshine duration in hours
Dies	- daily mean
Max	- maximum value selected from eight observation times
Min	- minimum value selected from eight observation times
Max.abs.	- absolute maximum of air temperature in ^oC
Min.abs.	- absolute minimum of air temperature in ^oC
$\overline{Max}$	- monthly mean from the daily maxima
$\overline{Min}$	- monthly mean from the daily minima
●	- rain (drizzle was considered as a rain, too)
*	- snow (snow with rain, snow groats and grainy snow were reckoned as snow, too)
▲	- ice needle precipitation (hail and ice grains)
≡	- fog (visibility < 1 km)
=	- mist (visibility ≥ 1 km)
⌣	- hoarfrost
⌒	- dew
∿	- glazed frost
↓	- drifting snow
↓	- browing snow
∞	- haze
V	- soft rime
⚡	- thunderstorm
⊠	- snow cover
◔	- clear days
◕	- cloudy days

Note:

Point put instead of the numerical value denotes the gap in data, dash (-) lack of phenomenon, the questionable values were marked with question mark (?), estimated values were given in parantheses. Date furnished with asterisk means that the value concerned occurred many times.

SPIS ALFABETYCZNY STACJI I POSTERUNKÓW

СПИСОК СТАНЦИЙ И ПОСТОВ В АЛФАВИТНОМ ПОРЯДКЕ

ALPHABETIC LIST OF STATIONS AND POSTS

Nr	Stacja - posterunek	Strona						N	E Gr	H_z	H_b	h_a	h_w	Dorzecze
		Tabl. I	Tabl. II	Tabl. III	Tabl. IV	Tabl. V	Tabl. VI							
216	Aleksandrowice	-	47	50	-	-	64	49°18'	19°00'	398	403,4	20,0	20,0	Wisła
30	Augustów	-	-	-	56	-	-	53 50	22 58	130	-	-	-	Biebrza
250	Baligród	-	-	-	59	-	-	49 20	22 17	450	-	-	-	San
16	Bartoszyce	-	-	-	56	-	64	54 15	20 48	60	-	-	-	Łyna
245	Barwinek	-	-	-	59	-	-	49 26	21 41	420	-	-	-	Wisłoka
102	Biała Podlaska	-	-	-	57	-	-	52 01	23 08	145	-	-	-	Bug
73	Białowieża	-	-	-	56	62	64	52 42	23 51	164	-	-	-	Narew
58	Białystok	9	38	50	-	62	64	53 07	23 11	139	140,8	13,3	13,3	Narew
41	Biebrza	-	-	-	56	62	64	53 39	22 36	117	-	-	-	Biebrza
222	Biecz	-	-	-	59	-	-	49 44	21 15	260	-	-	-	Wisłoka
70	Bielsk Podlaski	-	-	-	56	-	-	52 47	23 11	145	-	-	-	Narew
201	Bieruń Stary	-	-	-	58	-	-	50 05	19 05	236	-	-	-	Wisła
227	Bircza	-	-	-	59	-	-	49 41	22 29	300	-	-	-	San
210	Bochnia-Chodenice	-	-	-	59	-	-	49 59	20 24	200	-	-	-	Raba
146	Bogatynia	-	-	-	58	-	-	50 54	14 59	282	-	-	-	Nysa Łużycka
128	Bolesławiec	-	-	-	57	-	-	51 16	15 35	208	-	-	-	Bóbr
189	Borusowa	-	-	-	58	-	-	50 17	20 47	170	-	-	-	Wisła
96	Brwinów	-	-	-	57	62	64	52 08	20 43	96	-	-	-	Bzura
241	Brzegi Dolne	-	-	-	59	-	-	49 27	22 38	420	-	-	-	Strwiąż
246	Bukowina	-	-	-	59	-	-	49 21	20 07	880	-	-	-	Dunajec
60	Bydgoszcz	-	38	50	-	-	-	53 06	17 58	70	72,1	11,0	-	Brda
56	Bydgoszcz, IMiUZ	-	-	-	56	62	64	53 08	18 01	46	-	-	-	Brda
136	Chełm	-	-	-	57	-	-	51 07	23 30	208	-	-	-	Bug
64	Chodzież	-	-	-	56	-	-	52 59	16 54	100	-	-	-	Noteć
38	Chojnice	7	37	50	-	-	64	53 42	17 33	172	177,2	13,0	12,5	Brda
220	Cieszyn-Bobrek	-	-	-	59	-	64	49 45	18 39	300	-	-	-	Olza
11	Czarna Dąbrówka	-	-	-	56	-	-	54 21	17 34	120	-	-	-	Łupawa
240	Czarny Dunajec	-	-	-	59	-	-	49 27	19 51	676	-	-	-	Dunajec

U w a g a : Wartości współrzędnych oraz wysokości podano według stanu 1 stycznia 1966 roku.

Nr	Stacja - posterunek	Strona						N	E Gr	H_s	H_b	h_a	h_w	Dorzecze
		Tabl. I	Tabl. II	Tabl. III	Tabl. IV	Tabl. V	Tabl. VI							
153	Częstochowa	-	44	50	-	62	-	50°49'	19°06'	261	262,6	23,0	-	Warta
9	Darłowo	-	-	-	56	-	-	54 27	16 23	7	-	-	-	Wieprza
204	Dębica	-	-	-	58	-	-	50 03	21 24	205	-	-	-	Wisłoka
156	Dobrogoszcz	-	-	-	58	-	-	50 46	17 01	175	-	-	-	Oława
178	Duszniki-Zdrój	-	-	-	58	-	-	50 24	16 24	540	-	-	-	Nysa Kłodzka
217	Dynów	-	-	-	59	-	-	49 48	22 14	276	-	-	-	San
25	Dziwnów	-	-	-	56	-	64	54 01	14 44	7	-	-	-	Przymorze
19	Elbląg	-	35	50	-	-	-	54 10	19 26	38	42,9	20,0	-	Elbląg
197	Garlica Murowana	-	-	-	58	62	-	50 09	19 56	270	-	-	-	Prądnik
10	Gdańsk-Wrzeszcz	3	34	50	-	-	-	54 23	18 36	13	12,4	15,5	18,4	Wisła
7	Gdynia	-	-	-	56	-	64	54 31	18 34	2	-	-	-	Przymorze
186	Gliwice	-	-	-	58	-	-	50 18	18 38	230	-	-	-	Kłodnica
69	Głodowo	-	-	-	56	-	-	52 50	19 15	100	-	-	-	Wisła
114	Głogów	-	-	-	57	-	-	51 39	16 06	112	-	-	-	Odra
194	Głubczyce	-	-	-	58	-	-	50 12	17 50	280	-	-	-	Odra
15	Gołdap	-	-	-	56	-	-	54 19	22 19	155	-	-	-	Węgorapa
71	Gorzów Wlkp.	12	39	50	-	62	64	52 44	15 15	65	56,2	13,0	12,0	Warta
121	Grabownica	-	-	-	57	-	-	51 28	17 27	119	-	-	-	Barycz
162	Grodków	-	-	-	58	-	-	50 41	17 23	170	-	-	-	Nysa Kłodzka
46	Grudziądz	-	-	-	56	-	-	53 30	18 46	40	-	-	-	Wisła
252	Gubałówka	-	-	-	59	-	-	49 18	19 56	1000	-	-	-	Dunajec
103	Gubin	-	-	-	57	-	-	51 57	14 46	76	-	-	-	Nysa Łużycka
255	Hala Gąsienicowa	-	-	-	59	-	-	49 15	20 00	1520	-	-	-	Dunajec
4	Hel	-	34	50	-	-	64	54 36	18 49	1	2,6	25,0	24,0	Przymorze
195	Horyniec	-	-	-	58	-	-	50 11	23 21	240	-	-	-	San
233	Istebna-Stecówka	-	-	-	59	-	-	49 35	18 57	750	-	-	-	Wisła
235	Iwonicz-Zdrój	-	-	-	59	-	64	49 34	21 48	402	-	-	-	Wisłok
206	Jakubowice	-	-	-	58	-	-	50 01	17 51	319	-	-	-	Odra
160	Janów Lubelski	-	-	-	58	-	-	50 43	22 25	230	-	-	-	San
223	Jasło	-	-	-	59	-	-	49 44	21 28	240	-	-	-	Wisłoka
211	Jastrzębie-Zdrój	-	-	-	59	-	-	49 57	18 34	282	-	-	-	Olza
148	Jelenia Góra	22	43	50	-	62	64	50 54	15 48	342	343,9	16,0	16,0	Bóbr
111	Kalisz	18	41	50	-	62	64	51 44	18 05	140	143,1	-	15,0	Prosna
234	Kamienica	-	-	-	59	-	-	49 35	20 21	460	-	-	-	Dunajec
45	Kamień Krajeński	-	-	-	56	62	-	53 32	17 32	124	-	-	-	Brda
155	Karpacz	-	-	-	58	-	-	50 46	15 45	700	-	-	-	Bóbr
13	Kartuzy	-	-	-	56	-	-	54 20	18 12	220	-	-	-	Radunia
256	Kasprowy Wierch	31	48	50	-	-	64	49 14	19 59	1991	1988,8	15,4	15,4	Dunajec
192	Katowice	27	45	50	-	-	64	50 14	19 02	284	283,8	20,0	17,0	Przemsza
23	Kętrzyn	-	36	50	-	62	-	54 05	21 22	108	97,2	10,5	11,6	Łyna
151	Kielce	23	43	50	-	62	-	50 51	20 37	268	270,0	21,1	20,8	Nida
54	Kisielnica	-	-	-	56	-	-	53 15	22 07	140	-	-	-	Narew
176	Kłodzko	-	45	50	-	62	-	50 26	16 39	316	317,3	15,6	16,1	Nysa Kłodzka

Nr	Stacja - posterunek	Strona						N	E Gr	H_s	H_b	h_a	h_w	Dorzecze
		Tabl. I	Tabl. II	Tabl. III	Tabl. IV	Tabl. V	Tabl. VI							
67	Kobylec	-	-	-	56	-	-	52°51′	17°12′	90	-	-	-	Wełna
193	Kolbuszowa	-	-	-	58	-	-	50 14	21 47	208	-	-	-	Wisła
93	Koło	-	40	50	-	62	-	52 12	18 38	95	101,7	14,4	13,3	Warta
18	Kołobrzeg	4	35	50	-	-	64	54 11	15 35	3	5,4	18,8	18,0	Parsęta
249	Komańcza	-	-	-	59	-	-	49 20	22 04	470	-	-	-	San
133	Końskie	-	-	-	57	-	-	51 11	20 24	245	-	-	-	Pilica
172	Korfantów	-	-	-	58	-	-	50 29	17 36	200	-	-	-	Nysa Kłodzka
17	Koszalin	-	35	50	-	62	64	54 12	16 10	33	33,9	15,0	13,5	Przymorze
20	Kościerzyna	-	-	-	56	-	-	54 08	17 58	180	-	-	-	Wierzyca
202	Kraków-Balice	29	46	50	-	-	64	50 05	19 48	237	237,5	20,0	20,0	Prądnik
203	Kraków, Obs. Astr.	-	-	-	58	-	-	50 04	19 58	206	-	-	-	Wisła
142	Krasnystaw	-	-	-	57	-	-	50 59	23 10	190	-	-	-	Wieprz
145	Kraśnik	-	-	-	58	-	-	50 55	22 12	250	-	-	-	Wisła
226	Krosno	-	-	-	59	-	-	49 41	21 45	282	-	-	-	Wisłok
243	Krynica	-	-	-	59	-	64	49 26	20 58	613	-	-	-	Poprad
80	Krzewień	-	-	-	57	-	-	52 33	22 30	112	-	-	-	Bug
66	Krzyż	-	-	-	56	62	-	52 53	16 01	31	-	-	-	Noteć
140	Laskowice Oławskie	-	-	-	57	62	64	51 03	17 21	134	-	-	-	Widawa
183	Lądek-Zdrój	-	-	-	58	-	64	50 21	16 53	460	-	-	-	Nysa Kłodzka
85	Legionowo	-	-	-	57	-	-	52 24	20 58	93	-	-	-	Wisła
130	Legnica	-	42	50	-	62	-	51 13	16 10	122	126,3	15,7	15,7	Kaczawa
239	Lesko	-	-	-	-	62	64	49 28	22 20	386	375,2	17,6	17,6	San
105	Leszno-Strzyżewice	17	41	50	-	62	64	51 50	16 32	90	92,4	11,3	14,2	Barycz
191	Leżajsk	-	-	-	58	-	-	50 15	22 26	190	-	-	-	San
6	Lębork	-	34	50	-	62	64	54 33	17 45	18	21,8	13,5	12,2	Łeba
53	Lidzbark	-	-	-	56	-	-	53 16	19 50	150	-	-	-	Drwęca
21	Lidzbark Warmiński	-	-	-	56	-	-	54 08	20 36	90	-	-	-	Łyna
224	Limanowa	-	-	-	59	-	-	49 42	20 25	440	-	-	-	Dunajec
51	Lipki	-	-	-	56	-	-	53 21	14 58	30	-	-	-	Odra
129	Lublin	20	42	50	-	-	-	51 14	22 34	171	176,7	16,0	10,0	Wieprz
213	Łapanów	-	-	-	59	-	-	49 52	20 18	240	-	-	-	Raba
2	Łeba	-			-	-	-	54 46	17 34	2	3,6	-	21,5	Łeba
98	Łowicz	-	-	-	57	-	-	52 07	19 56	95	-	-	-	Bzura
112	Łódź-Lublinek	19	42	50	-	-	64	51 44	19 24	187	187,7	10,0	11,0	Ner
254	Łysa Polana	-	-	-	59	-	-	49 16	20 07	988	-	-	-	Dunajec
221	Maków Podhalański	-	-	-	59	-	-	49 44	19 40	350	-	-	-	Skawa
26	Miastko	-	-	-	56	-	-	54 00	16 58	145	-	-	-	Wieprza
181	Miechów	-	-	-	58	-	-	50 22	20 02	292	-	-	-	Wisła
187	Mielec	-	45	50	-	-	-	50 18	21 27	168	174,1	14,5	23,4	Wisłoka
31	Mikołajki	-	36	50	-	-	64	53 47	21 35	127	131,1	15,5	12,0	Pisa
57	Mława	-	38	50	-	62	-	53 07	20 22	141	145,8	13,3	13,0	Wkra
247	Muszyna	-	-	-	59	-	-	49 21	20 53	445	-	-	-	Poprad
215	Myślenice	-	-	-	59	-	-	49 49	19 56	295	-	-	-	Raba
138	Namysłów	-	-	-	57	-	-	51 05	17 44	155	-	-	-	Widawa
50	Nidzica	-	-	-	56	-	-	53 22	20 25	170	-	-	-	Wkra
171	Nisko	-	-	-	58	-	-	50 31	22 09	164	-	-	-	San

Nr	Stacja - posterunek	Strona						N	E Gr	H_s	H_b	h_a	h_w	Dorzecze
		Tabl. I	Tabl. II	Tabl. III	Tabl. IV	Tabl. V	Tabl. VI							
122	Nowa Wieś	-	-	-	57	-	-	51°27′	22°45′	179	-	-	-	Wieprz
116	Nowe Miasto	-	-	-	57	-	-	51 37	20 35	155	-	-	-	Pilica
231	Nowy Sącz	-	47	50	-	-	64	49 37	20 42	292	295,4	17,6	16,5	Dunajec
238	Nowy Targ	-	-	-	59	-	-	49 29	20 02	600	-	-	-	Dunajec
24	Olecko	-	-	-	56	-	-	54 03	22 30	183	-	-	-	Biebrza
149	Olesno	-	-	-	58	-	-	50 53	18 25	238	-	-	-	Stobrawa
188	Olkusz	-	-	-	58	-	-	50 17	19 34	375	-	-	-	Przemsza
34	Olsztyn-Dajtki	6	37	50	-	62	-	53 46	20 25	133	135,4	12,0	12,0	Łyna
144	Oława	-	-	-	58	-	-	50 57	17 19	137	-	-	-	Odra
164	Opole	26	43	50	-	62		50 40	17 58	176	177,9	15,0	13,5	Odra
134	Opole Lubelskie	-	-	-	57	-	-	51 09	21 59	149	-	-	-	Wisła
61	Ostrołęka	10	38	50	-	62		53 05	21 34	95	96,3	13,0	13,0	Narew
165	Ostroszowice	-	-	-	58	-	-	50 39	16 38	377	-	-	-	Nysa Kłodzka
88	Ostrowy	-	-	-	57	-	-	52 18	19 10	120	-	-	-	Bzura
39	Ostróda	-	-	-	56	-	-	53 42	19 58	106	-	-	-	Drwęca
123	Ostrzeszów	-	-	-	57	-	-	51 26	17 56	198	-	-	-	Prosna
174	Otmuchów	-	-	-	58	-	-	50 28	17 10	212	-	-	-	Nysa Kłodzka
207	Ożańsk	-	-	-	59	-	-	50 01	22 35	250	-	-	-	San
87	Paproć	-	-	-	57	62	-	52 19	16 08	75	-	-	-	Obra
81	Płock-Radziwie	-	39	50	-	62	-	52 32	19 40	63	63,8	13,8	14,0	Wisła
33	Połczyn-Zdrój	-	-	-	56	-	-	53 46	16 06	100	-	-	-	Parsęta
75	Poświętne	-	-	-	57	62	64	52 38	20 23	101	-	-	-	Wkra
170	Poturzyn	-	-	-	58	-	-	50 34	23 56	240	-	-	-	Bug
84	Poznań - Ławica	13	39	50	-	-	64	52 25	16 50	86	92,1	16,5	13,5	Warta
35	Prabuty	-	-	-	56	62	64	53 44	19 13	98	-	-	-	Wisła
184	Prudnik	-	-	-	58	-	-	50 19	17 34	265	-	-	-	Odra
63	Przasnysz	-	-	-	56	-	-	53 01	20 53	120	-	-	-	Narew
77	Przebędowo	-	-	-	57	62	-	52 35	17 01	82	-	-	-	Warta
139	Przedbórz	-	-	-	57	62	64	51 05	19 53	235	-	-	-	Pilica
59	Przelewice	-	-	-	56	-	-	53 06	15 05	72	-	-	-	Odra
218	Przemyśl	-	47	50	-	62	-	49 48	22 46	237	238,9	18,2	20,6	San
208	Pszczyna	-	-	-	59	62	-	50 00	18 55	270	-	-	-	Wisła
232	Ptaszkowa	-	-	-	59	-	-	49 36	20 53	522	-	-	-	Dunajec
3	Puck	-	-	-	56	-	-	54 43	18 25	1	-	-	-	Przymorze
125	Puławy	-	-	-	57	62	64	51 25	21 58	142	-	-	-	Wisła
72	Pułtusk	-	-	-	56	-	-	52 42	21 06	80	-	-	-	Narew
230	Rabka	-	-	-	59	-	64	49 37	19 58	511	-	-	-	Raba
200	Racibórz	-	46	50	-	-	64	50 05	18 13	190	-	-	12,5	Odra
124	Radom	-	-	-	57	62	-	51 25	21 07	178	-	-	-	Wisła
27	Radostowo	-	-	-	56	62	-	53 59	18 45	40	-	-	-	Wisła
108	Radzyń Podlaski	-	-	-	57	-	-	51 48	22 38	151	-	-	-	Wieprz
32	Resko	-	36	50	-	62	64	53 46	15 25	51	56,2	11,4	11,0	Rega
1	Rozewie	-	-	-	56	-	-	54 50	18 20	54	-	-	-	Przymorze
219	Rożnów	-	-	-	59	-	-	49 46	20 41	300	-	-	-	Dunajec
42	Różanystok	-	-	-	56	-	-	53 38	23 24	160	-	-	-	Biebrza
198	Rybnik	-	-	-	58	-	-	50 06	18 33	250	-	-	-	Odra
199	Rzeszów-Jasionka	28	46	50	-	62	64	50 06	22 03	200	201,7	21,0	15,9	Wisłok

Nr	Stacja - posterunek	Strona						N	E Gr	H_s	H_b	h_a	h_w	Dorzecze
		Tabl. I	Tabl. II	Tabl. III	Tabl. IV	Tabl. V	Tabl. VI							
163	Sandomierz	-	44	50	-	-	-	50°41'	21°45'	202	200,3	20,7	20,1	Wisła
94	Siedlce	-	40	50	-	62	-	52 11	22 16	146	149,1	12,8	13,0	Liwiec
185	Sielec	-	-	-	58	-	-	50 19	20 25	202	-	-	-	Wisła
132	Siemianice	-	-	-	57	-	-	51 11	18 09	182	-	-	-	Prosna
83	Siemiatycze	-	-	-	57	-	-	52 26	22 51	150	-	-	-	Bug
117	Sieradz	-	-	-	57	-	-	51 36	18 44	137	-	-	-	Warta
91	Sinołęka	-	-	-	57	-	64	52 13	21 55	160	-	-	-	Liwiec
167	Skroniów	-	-	-	58	-	-	50 38	20 16	256	-	-	-	Nida
86	Słubice	-	40	50	-	62	-	52 21	14 36	21	24,1	17,0	17,0	Odra
150	Słupia Nowa	-	-	-	58	-	-	50 52	21 05	307	-	-	-	Kamienna
8	Słupsk	-	-	-	56	-	-	54 28	17 02	16	-	-	-	Słupia
113	Smolice	-	-	-	57	62	-	51 42	17 11	109	-	-	-	Barycz
253	Smolnik	-	-	-	59	-	-	49 17	22 07	510	-	-	-	San
236	Stańcowa	-	-	-	59	-	-	49 33	19 32	850	-	-	-	Czarna Orawa
168	Staszów	-	-	-	58	-	-	50 34	21 10	193	-	-	-	Wisła
106	Strzelna	-	-	-	57	-	-	51 49	19 54	194	-	-	-	Bzura
141	Sucheniów	-	-	-	57	-	-	51 02	20 50	278	-	-	-	Kamienna
126	Sulejów	-			-	-	-	51 21	19 52	188	189,2	-	14,0	Pilica
82	Sulęcin	-	-	-	57	-	-	52 26	15 07	80	-	-	-	Warta
22	Suwałki	5	35	50	-	62	64	54 06	22 57	165	169,6	13,0	13,0	Niemen
76	Szamotuły	-	-	-	57	-	-	52 37	16 34	70	-	-	-	Warta
242	Szczawnica	-	-	-	59	-	-	49 26	20 29	500	-	-	-	Dunajec
154	Szczawno-Zdrój	-	-	-	58	-	64	50 48	16 16	415	-	-	-	Bystrzyca
48	Szczecin-Dąbie	8	37	50	-	62	64	53 24	14 37	1	6,9	24,0	21,5	Odra
36	Szczecinek	-	37	50	-	62	64	53 43	16 41	138	142,6	18,0	12,0	Gwda
166	Szczekociny	-	-	-	58	-	-	50 38	19 48	260	-	-	-	Pilica
127	Szczerców	-	-	-	57	-	-	51 20	19 07	160	-	-	-	Warta
44	Szczuczyn	-	-	-	56	-	-	53 34	22 17	130	-	-	-	Biebrza
43	Szczytno	-	-	-	56	-	-	53 34	21 02	144	-	-	-	Narew
68	Szepietowo	-	-	-	56	-	-	52 51	22 33	150	-	-	-	Bug
152	Szklarska Poręba	-	-	-	58	-	-	50 50	15 32	640	-	-	-	Bóbr
118	Szprotawa	-	-	-	57	-	-	51 34	15 32	122	-	-	-	Bóbr
37	Śliwice	-	-	-	56	-	-	53 43	18 11	115	-	-	-	Czarna Woda
158	Śnieżka	24	44	50	-	-	64	50 44	15 44	1603	1610,6			Bóbr
12	Świbno	-	-	-	56	-	64	54 20	18 56	3	-	-	-	Wisła
99	Świder	-	-	-	57	-	-	52 07	21 15	94	-	-	-	Świder
92	Świebodzin	-	-	-	57	-	-	52 15	15 32	78	-	-	-	Odra
147	Świeradów-Zdrój	-	-	-	58	-	-	50 54	15 20	543	-	-	-	Bóbr
177	Świerklaniec	-	-	-	58	62	-	50 26	18 57	284	-	-	-	Przemsza
28	Świnoujście	-	36	50	-	62	64	53 55	14 14	6	5,4	11,0	11,2	Przymorze
169	Tarnobrzeg	-	-	-	58	-	-	50 34	21 40	175	-	-	-	Wisła
182	Tarnogród	-	-	-	58	-	-	50 22	22 45	217	-	-	-	San
205	Tarnów	-	46	50	-	-	64	50 02	20 59	209	209,1	13,6	13,6	Dunajec
101	Terespol	15	41	50	-	-	64	52 05	23 37	133	135,0	14,4	12,5	Bug
14	Tolkmicko	-	-	-	56	-	-	54 19	19 32	1	-	-	-	Zalew Wiślany
175	Tomaszów Lubelski	-	-	-	58	-	-	50 27	23 24	270	-	-	-	Bug
100	Topola-Błonie	-	-	-	57	-	-	52 05	19 11	109	-	-	-	Ner
62	Toruń	11	39	50	-	-	64	53 03	18 35	69	70,2	13,0	12,0	Wisła

Nr	Stacja - posterunek	Strona						N	E Gr	H_s	H_b	h_a	h_w	Dorzecze
		Tabl. I	Tabl. II	Tabl. III	Tabl. IV	Tabl. V	Tabl. VI							
65	Trzcińsko-Zdrój	-	-	-	56	-	-	52°58'	14°37'	55	-	-	-	Odra
40	Trzebież	-	-	-	56	-	-	53 40	14 36	1	-	-	-	Zalew Szczeciński
196	Trzebinia	-	-	-	58	-	-	50 10	19 28	320	-	-	-	Wisła
79	Trzemeszno	-	-	-	57	-	-	52 34	17 49	105	-	-	-	Noteć
5	Ustka	2	34	50	-	62	64	54 35	16 52	6	8,1	17,0	-	Słupia
217	Ustrzyki Górna	-	-	-	59	-	-	49 07	22 40	650	-	-	-	San
212	Wadowice	-	-	-	59	62	-	49 53	19 31	260	-	-	-	Skawa
52	Wałcz	-			-	62	-	53 17	16 28	111	117,6	-	23,0	Gwda
109	Warka	-	-	-	57	-	-	51 47	21 12	120	-	-	-	Pilica
89	Warszawa-Bielany	-	-	-	57	62	64	52 17	20 58	98	-	-	-	Wisła
90	Warszawa, Obs. Astr.	-	-	-	57	-	-	52 13	21 02	110	-	-	-	Wisła
95	Warszawa-Okęcie	14	40	50	-	-	-	52 09	20 59	106	106,9	10,4	9,9	Wisła
157	Werbkowice	-	-	-	58	-	64	50 45	23 46	204	-	-	-	Bug
97	Wielichowo	-	-	-	57	-	-	52 07	16 21	65	-	-	-	Obra
209	Wieliczka	-	-	-	59	-	-	50 00	20 03	225	-	-	-	Wisła
131	Wieluń	-	42	50	-	62	64	51 13	18 35	195	198,4	9,0	11,0	Warta
74	Wieniec-Zdrój	-	-	-	56	-	-	52 40	19 00	82	-	-	-	Wisła
47	Wierzchowo	-	-	-	56	-	-	53 27	16 06	140	-	-	-	Drawa
120	Wińsko	-	-	-	57	-	-	51 28	16 37	180	-	-	-	Barycz
29	Wirty	-	-	-	56	-	-	53 54	18 23	121	-	-	-	Wierzyca
228	Wisła	-	-	-	59	-	-	49 39	18 52	430	-	-	-	Wisła
110	Wisznice	-	-	-	57	-	-	51 47	23 13	152	-	-	-	Bug
248	Witów	-	-	-	59	-	-	49 20	19 50	835	-	-	-	Dunajec
119	Włodawa	-			-	62	64	51 33	23 33	175	175,8	13,0	13,0	Bug
143	Wojcieszów Górny	-	-	-	58	-	-	50 57	15 55	358	-	-	-	Kaczawa
179	Wolbrom	-	-	-	58	-	-	50 23	19 45	373	-	-	-	Przemsza
137	Wrocław-Strachowice	21	43	50	-	-	-	51 06	16 53	120	123,8	14,3	12,6	Ślęża
55	Wyrzysk	-	-	-	56	-	-	53 09	17 16	90	-	-	-	Noteć
244	Wysowa	-	-	-	59	-	-	49 26	21 11	525	-	-	-	Wisłoka
78	Wyszków	-	-	-	57	-	-	52 35	21 27	96	-	-	-	Bug
251	Zakopane	30	47	50	-	62	64	49 18	19 57	844	838,2	-	17,7	Dunajec
190	Zakrzów	-	-	-	58	-	-	50 16	18 09	217	-	-	-	Odra
161	Zamość	25	44	50	-	62	-	50 42	23 15	212	213,2	13,1	14,5	Wieprz
173	Zawiercie	-	-	-	58	-	-	50 30	19 25	322	-	-	-	Warta
49	Zawodzie	-	-	-	56	-	-	53 23	21 24	122	-	-	-	Narew
229	Zawoja	-	-	-	59	-	-	49 37	19 31	670	-	-	-	Skawa
180	Ząbkowice	-	-	-	58	-	-	50 22	19 17	314	-	-	-	Przemsza
159	Zdanów	-	-	-	58	62	64	50 43	21 33	236	-	-	-	Wisła
135	Zgorzelec	-	43	50	-	62	64	51 08	15 02	203	202,2	15,0	9,0	Nysa Łużycka
104	Zielona Góra	16	41	50	-	62	-	51 56	15 30	180	173,8	12,8	12,7	Odra
237	Zwardoń	-	-	-	59	-	-	49 30	18 59	690	-	-	-	Soła
214	Żarnowa	-	-	-	59	-	-	49 52	21 50	256	-	-	-	Wisłok
115	Żary	-	-	-	57	-	-	51 37	15 07	170	-	-	-	Bóbr
107	Żelechów	-	-	-	57	-	-	51 49	21 54	175	-	-	-	Wisła
225	Żywiec-Sporysz	-	-	-	59	-	-	49 41	19 13	360	-	-	-	Soła

MAPA STACJI I POSTERUNKÓW – КАРТА СТАНЦИЙ И ПОСТОВ – MAP OF STATIONS AND POSTS

TABLICA I

SPOSTRZEŻENIA CODZIENNE STACJI METEOROLOGICZNYCH
WARTOŚCI TERMINOWE

ЕЖЕДНЕВНЫЕ НАБЛЮДЕНИЯ МЕТЕОРОЛОГИЧЕСКИХ СТАНЦИЙ
СРОЧНЫЕ ВЕЛИЧИНЫ

EVERYDAY OBSERVATIONS OF METEOROLOGICAL STATIONS
VALUES FROM OBSERVATIONS TIMES

Godz. 01

DNI	TEMPERATURA POWIETRZA T	TEMPERATURA PUNKTU ROSY T_d	PRĘŻNOŚĆ PARY WODNEJ e	WILGOTNOŚĆ WZGLĘDNA U	CIŚNIENIE ATMOSFERYCZNE P_o	ZACHMURZENIE N	N_h	h	WIATR dd	v	WIDZIALNOŚĆ V	POGODA ww	W	OPAD R
1	0.5	- 2.9	4.9	78	1006.4	8	8	3	36	05	96	71	7	0.0
2	4.3	3.3	7.8	93	987.5	8	8	4	25	06	96	21	6	8.2
3	2.8	2.3	7.2	96	988.7	8	8	4	14	04	96	61	1	0.5
4	0.6	- 1.1	5.6	88	1002.6	8	5	4	02	08	96	22	6	2.0
5	- 3.5	- 9.6	3.0	63	1026.0	3	3	5	36	06	97	03	8	0.0
6	- 3.4	- 4.8	4.3	90	1040.0	7	7	5	00	00	97	02	1	-
7	- 0.5	- 2.3	5.2	88	1035.5	8	8	5	25	03	96	10	2	-
8	- 4.5	- 4.7	4.3	98	1034.7	8	8	4	18	01	96	10	2	-
9	- 4.4	- 6.3	3.8	86	1031.2	8	8	4	09	04	96	10	7	0.0
10	- 3.6	- 7.2	3.6	76	1030.3	6	6	5	12	02	96	10	1	-
11	- 3.1	- 4.8	4.3	88	1026.5	8	6	4	09	03	96	70	7	0.1
12	- 7.4	- 9.5	3.0	85	1024.0	2	2	9	11	03	96	10	7	0.0
13	- 2.9	- 5.2	4.1	84	1024.1	8	8	3	12	02	95	71	7	0.0
14	- 1.5	- 3.9	4.6	84	1020.7	8	6	4	04	06	96	71	7	0.9
15	- 3.8	- 5.3	4.1	89	1016.8	8	8	4	09	03	96	10	7	1.1
16	- 4.7	- 7.1	3.6	83	1020.5	8	8	4	09	02	96	10	7	0.1
17	- 8.6	- 9.6	2.9	92	1017.4	8	8	6	13	02	96	70	1	0.0
18	- 7.2	- 8.9	3.1	88	1012.9	8	6	4	18	03	96	71	7	0.6
19	- 4.5	- 5.4	4.1	93	1012.9	8	8	4	22	05	96	10	7	0.0
20	- 2.1	- 3.0	4.9	94	1017.0	7	7	5	12	02	96	10	1	-
21	- 6.4	- 8.3	3.3	86	1014.2	0	0	9	09	04	96	10	1	-
22	- 3.9	- 6.5	3.8	82	1010.0	8	8	3	08	03	96	10	2	-
23	- 4.1	- 5.3	4.1	91	1000.4	8	8	4	12	04	96	10	2	-
24	- 0.8	- 1.5	5.5	95	1003.5	8	8	3	09	02	95	10	2	-
25	- 1.1	- 4.7	4.3	77	1019.2	8	8	4	34	03	96	10	2	-
26	- 6.1	- 8.4	3.2	84	1023.8	0	0	9	12	02	96	10	1	-
27	- 6.8	- 9.2	3.0	83	1020.6	8	8	5	15	04	97	02	2	-
28	- 8.2	-10.5	2.7	84	1019.1	2	2	5	14	04	96	10	1	-
29	- 4.5	- 6.5	3.8	86	1021.8	8	8	4	16	03	96	10	2	-
30	- 2.5	- 4.4	4.4	87	1011.7	7	0	9	14	08	96	10	1	-
31	6.2	4.6	8.5	89	1010.1	5	5	5	22	04	96	10	6	0.0

Godz. 07

DNI	TEMPERATURA POWIETRZA T	TEMPERATURA PUNKTU ROSY T_d	PRĘŻNOŚĆ PARY WODNEJ e	WILGOTNOŚĆ WZGLĘDNA U	CIŚNIENIE ATMOSFERYCZNE P_o	ZACHMURZENIE N	N_h	h	WIATR dd	v	WIDZIALNOŚĆ V	POGODA ww	W	OPAD R
1	- 0.8	- 4.3	4.4	77	1007.1	2	2	5	36	04	97	01	7	0.1
2	5.1	3.2	7.7	87	987.6	7	7	4	25	08	96	80	1	0.0
3	2.8	2.3	7.2	96	986.9	8	8	4	09	02	96	61	6	2.6
4	- 1.1	- 2.7	5.0	89	1009.3	8	8	4	36	06	97	87	2	0.0
5	- 3.6	- 8.8	3.4	67	1030.2	6	6	5	36	05	97	01	1	-
6	- 4.9	- 6.2	3.8	90	1040.3	4	0	9	18	02	96	10	1	-
7	1.5	- 2.6	5.0	74	1032.2	8	8	5	32	03	95	10	2	-
8	- 2.4	- 3.3	4.8	93	1033.3	8	8	4	09	01	96	10	2	-
9	- 2.7	- 4.0	4.5	91	1028.1	8	8	3	16	02	95	71	2	0.2
10	- 2.4	- 5.3	4.1	80	1031.0	8	8	4	07	05	96	10	2	-
11	- 3.5	- 4.6	4.3	92	1024.9	8	6	4	09	01	96	71	2	0.1
12	- 5.6	- 7.4	3.5	87	1024.7	8	8	4	10	04	96	10	1	-
13	- 3.0	- 6.1	3.9	79	1022.9	8	8	4	10	03	96	70	1	0.2
14	- 1.3	- 3.6	4.7	84	1018.2	8	6	4	03	08	96	71	7	0.3
15	- 2.7	- 3.7	4.7	93	1017.7	8	8	4	09	02	96	10	2	-
16	- 5.4	- 7.5	3.5	85	1019.7	8	8	4	09	02	96	10	2	-
17	- 9.6	-10.3	2.8	94	1016.0	2	2	5	18	03	96	10	7	0.0
18	- 5.0	- 6.0	3.9	93	1010.8	8	6	3	20	05	96	71	7	0.7
19	- 3.7	- 4.8	4.3	92	1013.2	8	8	3	20	05	95	70	7	0.1
20	- 4.8	- 6.5	3.8	88	1017.3	0	0	9	09	03	96	10	1	-
21	- 6.2	- 9.3	3.0	78	1012.5	7	7	5	17	02	96	10	1	-
22	- 4.4	- 6.3	3.8	86	1007.9	8	8	3	10	03	96	10	2	-
23	- 3.8	- 4.9	4.2	92	998.5	8	8	4	11	03	96	10	2	-
24	0.1	- 0.2	6.0	98	1006.7	8	8	3	02	03	95	10	7	0.0
25	- 1.7	- 4.4	4.4	82	1021.7	6	6	5	34	02	96	10	2	-
26	- 2.8	- 4.8	4.3	86	1022.3	8	8	4	13	02	96	10	1	-
27	- 8.3	-10.2	2.8	86	1018.7	8	8	5	17	06	96	10	2	-
28	- 9.6	-11.2	2.6	88	1019.3	6	6	9	14	03	96	10	1	-
29	- 3.3	- 5.4	4.1	85	1020.5	8	8	4	16	04	96	10	2	-
30	0.1	- 2.2	5.2	85	1008.3	8	8	5	18	06	96	10	2	-
31	4.4	4.4	8.4	100	1008.9	8	8	4	22	03	95	61	8	0.4

Godz. 13

DNI	TEMPERATURA POWIETRZA T	TEMPERATURA PUNKTU ROSY T_d	PRĘŻNOŚĆ PARY WODNEJ e	WILGOTNOŚĆ WZGLĘDNA U	CIŚNIENIE ATMOSFERYCZNE P_o	ZACHMURZENIE N	N_h	h	WIATR dd	v	WIDZIALNOŚĆ V	POGODA ww	W	OPAD R
1	- 1.4	- 4.4	4.4	80	1001.4	8	8	9	12	03	97	02	1	-
2	4.9	3.0	7.6	87	990.8	8	6	4	25	08	96	61	8	0.6
3	1.7	1.2	6.6	96	990.1	8	7	3	06	06	95	61	6	1.2
4	- 2.3	- 5.9	3.9	76	1014.9	6	6	4	34	05	96	26	2	0.4
5	- 2.4	- 6.8	3.7	72	1034.5	6	6	5	36	03	98	02	2	-
6	- 1.2	- 2.5	5.1	91	1039.8	8	8	9	24	03	96	10	1	-
7	0.2	- 1.9	5.3	86	1032.8	0	0	9	16	02	96	10	1	-
8	0.7	- 1.3	5.5	86	1030.5	8	8	4	04	04	96	71	2	0.0
9	- 0.6	- 1.5	5.5	93	1024.0	8	5	3	09	08	95	77	2	0.1
10	- 0.5	- 2.3	5.2	88	1029.3	8	7	4	09	04	96	71	7	0.1
11	- 3.4	- 5.5	4.1	85	1023.3	8	7	4	10	03	96	22	7	0.4
12	- 4.0	- 6.2	3.8	84	1025.0	6	6	4	09	02	96	71	7	0.0
13	- 1.7	- 4.8	4.3	79	1023.2	8	8	4	06	09	97	70	7	0.1
14	- 1.4	- 2.5	5.1	92	1016.7	8	7	3	05	08	95	71	7	0.8
15	- 2.2	- 4.4	4.4	85	1018.5	8	8	4	12	02	96	22	7	0.0
16	- 4.3	- 8.5	3.2	72	1019.2	7	7	4	09	04	96	10	2	-
17	- 9.3	-10.4	2.8	91	1015.7	8	8	3	20	03	93	46	1	-
18	- 4.5	- 6.5	3.8	86	1011.2	8	8	4	22	05	96	22	7	0.0
19	- 1.9	- 3.1	4.9	92	1015.0	7	7	4	20	02	95	10	7	0.0
20	- 4.2	-10.1	2.8	63	1017.8	0	0	9	11	02	96	10	0	-
21	- 5.2	- 8.9	3.1	75	1011.8	7	7	5	11	03	96	10	2	-
22	- 3.7	- 5.5	4.0	87	1005.7	8	8	4	14	02	96	10	2	-
23	- 2.4	- 5.0	4.2	82	998.6	8	8	5	09	01	96	10	2	-
24	0.1	- 0.4	5.9	96	1010.8	7	7	3	34	03	95	71	2	0.0
25	- 1.0	- 5.3	4.1	73	1023.9	8	8	4	36	02	97	02	2	-
26	- 1.7	- 5.8	3.9	73	1022.2	8	8	5	11	06	96	10	2	-
27	- 6.9	-10.2	2.8	77	1019.3	5	5	5	16	05	97	01	7	0.0
28	- 5.9	- 9.4	3.0	76	1020.2	8	8	9	16	04	96	10	2	-
29	- 0.8	- 3.0	4.9	85	1019.2	7	7	5	16	04	96	10	2	-
30	3.8	- 0.2	6.0	75	1008.5	7	7	9	18	06	96	10	2	-
31	4.9	4.9	8.7	100	1009.7	8	8	3	22	02	93	46	6	1.6

Godz. 19

DNI	TEMPERATURA POWIETRZA T	TEMPERATURA PUNKTU ROSY T_d	PRĘŻNOŚĆ PARY WODNEJ e	WILGOTNOŚĆ WZGLĘDNA U	CIŚNIENIE ATMOSFERYCZNE P_o	ZACHMURZENIE N	N_h	h	WIATR dd	v	WIDZIALNOŚĆ V	POGODA ww	W	OPAD R
1	- 0.1	- 1.0	5.7	94	987.7	8	6	3	15	08	96	66	7	2.1
2	4.1	1.3	6.7	82	991.2	0	0	9	21	05	97	01	6	0.6
3	0.6	0.0	6.1	96	995.3	8	6	3	06	02	96	68	7	3.3
4	- 2.5	- 5.4	4.1	80	1020.4	7	7	4	36	06	96	85	2	0.2
5	- 2.5	- 5.4	4.1	80	1037.9	5	5	5	35	01	98	02	1	-
6	- 1.0	- 4.2	4.5	79	1038.2	8	0	9	24	02	96	10	2	-
7	- 3.4	- 6.2	3.8	81	1033.7	6	6	5	09	04	97	02	1	-
8	- 1.6	- 2.7	5.0	92	1030.2	8	8	4	09	02	96	71	7	0.1
9	- 4.9	- 8.1	3.3	78	1027.9	8	8	4	11	05	96	10	7	0.1
10	- 0.9	- 2.5	5.1	89	1026.5	8	8	4	09	02	96	10	7	0.4
11	- 4.4	- 6.0	3.9	89	1021.5	2	2	9	17	02	96	10	1	-
12	- 2.3	- 5.2	4.2	80	1024.7	8	8	4	07	06	96	10	7	0.5
13	- 1.3	- 3.6	4.7	84	1022.4	8	6	4	04	08	96	71	7	0.1
14	- 2.7	- 3.7	4.7	93	1015.2	8	6	3	07	06	95	71	7	1.7
15	- 3.5	- 5.6	4.0	85	1019.4	8	6	4	09	02	96	71	7	0.0
16	- 9.1	-11.5	2.5	82	1018.0	2	2	4	11	02	96	10	1	-
17	- 7.4	- 9.5	3.0	85	1014.5	8	8	9	19	02	96	10	4	-
18	- 4.9	- 6.6	3.7	88	1012.6	8	8	3	22	06	95	70	7	0.3
19	- 2.0	- 2.9	4.9	94	1016.2	3	3	9	09	03	96	10	1	-
20	- 5.8	- 8.4	3.2	82	1016.3	6	6	4	09	05	96	10	1	-
21	- 3.8	- 5.3	4.1	89	1011.2	8	8	5	11	02	96	10	2	-
22	- 4.0	- 5.5	4.0	89	1002.7	8	8	4	09	02	96	10	2	-
23	- 2.0	- 3.8	4.6	87	1000.9	8	8	5	12	01	96	10	2	-
24	- 0.8	- 4.0	4.6	79	1014.6	7	7	5	34	05	96	10	7	0.0
25	- 2.6	- 7.1	3.6	73	1024.9	8	8	4	09	02	96	10	2	-
26	- 5.8	- 8.0	3.3	84	1021.0	8	8	5	14	05	97	03	2	
27	- 7.5	- 9.6	2.9	84	1018.2	8	8	4	18	03	96	10	1	-
28	- 4.1	- 7.1	3.6	80	1021.2	8	8	4	16	03	96	10	2	-
29	- 1.1	- 2.1	5.2	93	1016.5	8	8	8	16	05	95	10	2	-
30	5.8	2.6	7.4	80	1009.3	8	8	4	27	04	96	61	2	0.0
31	2.9	2.9	7.5	100	1009.4	8	8	3	22	02	93	42	4	

Godz. 01

DNI	TEMPERATURA POWIETRZA T	TEMPERATURA PUNKTU ROSY T_d	PRĘŻNOŚĆ PARY WODNEJ e	WILGOTNOŚĆ WZGLĘDNA U	CIŚNIENIE ATMOSFERYCZNE P_o	ZACHMURZENIE N	N_h	h	WIATR dd	v	WIDZIALNOŚĆ V	POGODA ww	W	OPAD R
1	0.4	1.9	5.3	84	1004.7	7	7	4	34	06	97	22	2	0.0
2	4.6	2.9	7.5	89	988.2	8	7	3	27	08	95	61	7	5.7
3	2.8	2.0	7.1	95	990.3	8	8	5	17	02	97	02	1	-
4	- 0.2	- 2.0	5.3	88	1000.0	8	7	3	03	08	96	71	6	1.6
5	- 4.4	- 8.3	3.3	74	1023.3	3	3	5	32	09	97	01	1	-
6	- 6.6	- 9.0	3.1	83	1038.8	3	0	9	28	05	97	01	1	-
7	- 1.6	- 3.6	4.7	86	1034.8	7	7	5	32	02	97	02	2	-
8	- 5.4	- 6.4	3.8	92	1034.5	8	8	3	15	01	96	10	2	-
9	- 4.8	- 6.1	3.9	91	1030.7	8	8	4	00	00	96	10	2	-
10	- 3.5	- 6.0	3.9	83	1031.1	8	8	4	11	03	96	10	2	-
11	- 3.9	- 5.4	4.1	89	1026.9	8	8	3	14	01	96	10	2	-
12	- 8.0	- 9.8	2.9	87	1024.7	8	8	4	16	02	95	10	7	0.2
13	- 2.6	- 5.6	4.0	81	1023.3	8	6	3	04	07	96	71	2	0.0
14	- 2.7	- 5.7	4.0	80	1018.8	8	8	3	03	09	96	10	7	0.8
15	- 3.3	- 5.1	4.2	88	1017.1	8	8	4	09	05	96	10	7	0.0
16	- 5.3	- 8.2	3.3	80	1021.5	8	8	5	12	02	96	10	2	-
17	- 7.6	- 9.3	3.0	87	1018.4	8	8	5	16	01	95	10	2	-
18	- 7.6	- 9.8	2.9	84	1013.0	8	7	3	22	02	95	71	7	1.8
19	- 4.2	- 5.4	4.1	91	1013.7	8	8	3	23	02	95	10	1	-
20	- 5.6	- 7.8	3.4	85	1018.5	8	8	2	16	01	94	10	2	-
21	- 6.8	- 8.4	3.2	88	1016.0	7	7	4	09	05	96	10	2	-
22	- 5.0	- 7.8	3.4	80	1010.7	8	8	5	14	01	96	10	2	-
23	- 4.5	- 5.1	4.2	96	1001.4	8	8	2	14	02	95	10	2	-
24	- 2.2	- 3.1	4.9	94	1002.9	8	8	3	00	00	95	10	2	-
25	- 2.2	- 4.0	4.5	87	1018.2	7	7	5	27	03	96	10	2	-
26	- 2.3	- 4.2	4.5	87	1024.5	8	8	5	29	01	95	10	1	-
27	- 8.2	-10.0	2.8	87	1023.0	8	8	4	14	04	96	10	2	-
28	- 6.9	- 8.9	3.1	85	1020.5	8	8	4	18	02	96	10	2	-
29	- 6.9	- 8.5	3.2	88	1023.4	8	8	3	16	02	95	10	2	-
30	- 5.1	- 6.1	3.9	93	1015.9	8	8	3	18	06	96	10	2	-
31	5.0	3.6	7.9	90	1010.8	7	7	4	22	04	96	10	2	-

Godz. 13

1	- 1.3	- 5.7	4.0	72	1002.7	8	5	4	22	02	97	03	1	-
2	5.7	2.3	7.2	79	990.9	6	6	5	22	08	98	25	1	0.3
3	2.7	2.7	7.1	100	989.2	8	8	2	00	00	93	61	4	2.9
4	- 1.8	- 6.0	3.9	73	1012.3	3	3	5	34	08	97	03	7	0.3
5	- 3.0	- 6.8	3.7	75	1033.2	2	2	5	34	06	97	01	8	1.8
6	- 1.5	- 4.9	4.3	78	1039.2	8	8	9	30	05	97	03	2	-
7	- 5.4	- 8.3	3.3	80	1033.9	7	7	5	04	03	98	03	1	-
8	- 2.9	- 4.6	4.4	88	1031.8	8	8	2	07	04	96	71	2	0.3
9	- 4.2	- 6.8	3.7	82	1026.4	8	6	3	11	05	96	71	7	0.5
10	- 1.9	- 3.1	4.9	92	1030.1	8	7	2	07	03	95	71	7	1.0
11	- 5.0	- 7.4	3.5	83	1024.0	8	6	4	16	02	95	71	7	1.3
12	- 4.4	- 6.0	3.9	89	1024.5	8	8	4	09	04	96	71	7	0.8
13	- 2.7	- 5.0	4.2	84	1022.1	8	7	2	04	08	96	71	7	0.1
14	- 2.9	- 3.6	4.7	95	1015.0	8	6	2	07	08	94	71	7	1.8
15	- 4.2	- 6.1	3.0	87	1019.4	8	3	3	09	02	95	77	2	0.0
16	- 6.0	- 9.1	3.1	79	1020.4	7	5	4	14	03	95	10	2	-
17	- 8.0	- 9.8	2.9	87	1016.2	8	8	3	22	01	95	10	2	-
18	- 3.4	- 6.2	3.8	81	1011.5	7	7	5	25	08	96	22	8	0.1
19	- 2.6	- 4.5	4.4	87	1015.2	8	8	4	22	03	95	22	7	0.2
20	- 6.8	- 8.0	3.3	91	1019.1	8	8	2	09	01	95	10	4	-
21	- 6.0	- 8.3	3.3	84	1013.2	8	2	4	14	02	95	10	7	0.0
22	- 5.5	- 6.5	3.7	92	1006.4	8	8	2	18	01	94	10	2	-
23	- 2.7	- 4.6	4.3	86	999.6	8	8	2	00	00	94	10	2	-
24	0.4	- 0.9	5.7	91	1010.1	8	8	3	34	04	95	10	7	0.0
25	- 1.8	- 6.0	3.9	73	1023.8	0	0	9	34	04	97	01	1	-
26	- 4.3	- 6.6	3.7	84	1023.9	8	8	4	09	03	97	02	2	-
27	- 7.4	-10.0	2.9	82	1021.1	8	8	3	18	05	96	22	7	0.1
28	- 7.4	- 9.1	3.1	87	1021.9	8	8	3	18	04	96	10	2	-
29	- 4.4	- 7.9	3.4	77	1022.3	3	0	9	18	06	96	10	1	-
30	2.8	- 1.1	5.6	76	1009.0	8	2	4	16	03	95	10	2	-
31	5.2	4.0	8.1	92	1009.2	8	4	4	25	06	95	61	6	0.7

Godz. 07

DNI	TEMPERATURA POWIETRZA T	TEMPERATURA PUNKTU ROSY T_d	PRĘŻNOŚĆ PARY WODNEJ e	WILGOTNOŚĆ WZGLĘDNA U	CIŚNIENIE ATMOSFERYCZNE P_o	ZACHMURZENIE N	N_h	h	WIATR dd	v	WIDZIALNOŚĆ V	POGODA ww	W	OPAD R
1	- 3.6	- 6.8	3.7	78	1006.6	1	1	4	29	04	97	03	7	0.0
2	4.3	2.0	7.1	85	988.3	7	7	4	22	10	97	03	6	0.0
3	2.0	2.0	7.1	100	988.0	9	9	.	15	01	92	61	4	1.5
4	- 0.6	- 3.1	4.9	83	1006.4	8	8	4	36	08	97	02	7	0.1
5	- 3.7	- 7.3	3.5	76	1027.8	7	7	4	34	09	97	26	1	0.0
6	- 5.2	- 6.9	3.6	88	1039.4	6	6	9	30	05	97	01	1	-
7	- 0.4	- 1.6	5.4	92	1033.0	8	8	3	36	03	95	10	2	-
8	- 0.5	- 2.6	5.0	86	1032.7	8	8	4	03	06	96	10	2	-
9	- 0.5	- 2.0	5.3	90	1026.7	8	8	4	03	08	96	71	2	0.1
10	- 1.9	- 4.0	4.5	85	1031.2	8	8	4	09	04	96	10	2	-
11	- 4.9	- 6.9	3.6	86	1025.3	8	8	3	14	02	95	71	7	0.2
12	- 7.4	- 9.1	3.1	87	1025.3	8	8	4	14	01	95	10	2	-
13	- 2.8	- 5.5	4.1	82	1022.4	8	6	3	04	07	96	71	7	0.1
14	- 1.9	- 3.7	4.6	87	1016.7	8	8	4	04	08	96	10	7	0.0
15	- 3.1	- 5.1	4.2	86	1018.4	8	8	4	09	04	96	10	2	-
16	- 5.9	- 8.6	3.2	81	1020.5	8	8	4	15	01	96	10	2	-
17	- 7.3	- 9.0	3.1	88	1016.8	8	8	5	18	01	95	10	2	-
18	- 6.6	- 9.0	3.1	83	1011.2	8	6	3	22	04	95	71	7	0.3
19	- 5.2	- 6.2	3.8	93	1013.9	8	8	4	15	02	95	10	2	-
20	- 7.6	- 8.9	3.1	90	1018.7	3	3	3	16	01	95	10	1	-
21	- 7.6	-10.2	2.8	82	1013.9	8	8	5	11	02	96	10	2	-
22	- 5.4	- 6.8	3.7	90	1008.5	8	8	4	14	01	95	10	2	-
23	- 4.0	- 5.2	4.2	91	999.6	8	8	2	16	01	95	10	2	-
24	- 1.0	- 1.7	5.4	95	1005.8	8	8	3	34	02	95	10	7	0.2
25	- 2.6	- 4.9	4.3	85	1021.0	7	7	5	32	03	96	10	1	-
26	- 2.1	- 4.9	4.2	81	1023.7	8	8	5	14	01	96	10	2	-
27	- 8.9	-11.3	2.6	83	1021.3	8	8	3	16	04	96	10	2	-
28	- 7.1	- 8.8	3.1	88	1020.5	8	8	3	18	04	96	10	2	-
29	- 6.8	- 8.8	3.1	85	1023.1	8	8	3	16	04	95	10	2	-
30	- 1.8	- 3.3	4.8	90	1010.7	8	8	3	18	04	96	10	2	-
31	4.5	3.5	7.9	93	1009.7	8	8	4	22	05	95	61	2	0.0

Godz. 19

1	- 1.8	- 2.6	5.0	94	993.1	8	6	3	15	06	95	73	2	1.0
2	4.6	1.8	7.0	82	992.1	2	2	6	22	06	97	01	8	0.1
3	1.3	0.5	6.3	94	993.8	8	8	2	03	07	96	61	4	6.4
4	- 3.2	- 7.9	3.4	70	1018.1	6	6	5	34	08	97	26	1	0.1
5	- 3.3	- 6.1	3.9	81	1037.4	7	7	5	32	05	97	01	1	-
6	- 0.8	- 3.3	4.8	83	1037.4	8	3	5	33	04	97	03	2	-
7	- 5.9	- 7.4	3.5	89	1034.5	8	8	3	04	03	96	10	2	-
8	- 4.5	- 6.8	3.7	84	1031.6	8	8	4	14	01	96	22	7	0.1
9	- 3.6	- 6.8	3.7	78	1029.2	8	8	4	12	03	96	10	7	0.0
10	- 3.2	- 5.6	4.0	83	1028.2	8	8	2	14	02	95	10	7	0.6
11	- 5.9	- 7.4	3.5	89	1022.8	8	6	4	15	02	95	71	7	0.7
12	- 2.5	- 5.8	4.0	78	1024.4	8	8	4	04	07	96	10	7	0.0
13	- 3.4	- 5.5	4.1	85	1020.4	8	8	3	04	10	95	71	7	0.2
14	- 4.1	- 6.0	3.9	87	1015.7	8	6	2	09	06	95	71	7	3.3
15	- 4.8	- 6.8	3.7	86	1020.2	8	8	5	09	03	95	10	7	0.0
16	- 7.9	- 9.3	3.0	90	1019.3	7	7	5	14	01	95	10	1	-
17	- 7.4	- 8.7	3.2	90	1014.9	8	6	3	22	01	95	71	7	0.8
18	- 4.7	- 7.1	3.6	83	1012.4	8	8	4	25	09	96	10	2	-
19	- 3.6	- 5.4	4.1	87	1016.2	8	8	3	16	02	95	10	2	-
20	- 6.0	- 7.9	3.4	87	1017.1	8	8	3	09	05	95	10	2	-
21	- 3.6	- 6.1	3.9	83	1012.5	8	4	4	11	02	96	10	2	-
22	- 5.1	- 6.1	3.9	93	1003.9	8	8	2	14	01	95	10	2	-
23	- 1.6	- 3.3	4.8	88	1000.5	8	8	3	00	00	95	10	2	-
24	- 1.6	- 3.3	4.8	88	1014.0	6	6	4	30	03	96	10	7	0.0
25	- 4.8	- 6.8	3.7	86	1024.9	3	3	5	32	01	96	10	0	-
26	- 6.7	- 8.7	3.2	86	1023.2	8	8	4	14	02	96	10	2	-
27	- 7.6	- 9.3	3.0	87	1020.4	8	8	4	16	03	96	10	2	-
28	- 7.2	- 8.5	3.2	90	1022.7	8	8	3	16	03	95	10	2	-
29	- 6.9	- 8.5	3.2	88	1019.6	6	6	9	18	03	96	10	1	-
30	4.8	2.3	7.2	84	1009.6	7	7	9	22	05	96	10	2	-
31	4.6	3.6	7.9	93	1009.2	8	2	4	25	06	96	10	6	0.0

Godz. 01

DNI	TEMPERATURA POWIETRZA T	TEMPERATURA PUNKTU ROSY T_d	PRĘŻNOŚĆ PARY WODNEJ e	WILGOTNOŚĆ WZGLĘDNA U	CIŚNIENIE ATMOSFERYCZNE P_o	ZACHMURZENIE N	N_h	h	WIATR dd	v	WIDZIALNOŚĆ V	POGODA ww	W	OPAD R
1	0.5	-1.5	5.5	86	1007.4	8	8	4	36	03	96	70	2	0.0
2	4.7	1.0	6.6	78	989.0	7	4	4	21	06	97	01	6	5.2
3	4.2	3.5	7.8	95	987.1	8	5	4	10	03	96	60	6	0.1
4	0.4	-0.4	5.9	94	1003.2	8	7	3	36	08	95	71	6	3.4
5	-3.3	-12.2	2.4	50	1027.3	1	1	5	32	05	97	03	1	-
6	-5.2	-6.9	3.6	88	1040.1	2	2	6	19	02	97	01	1	-
7	-3.4	-5.2	4.2	88	1035.9	7	5	5	20	03	96	10	2	-
8	-7.8	-9.6	3.0	87	1034.5	6	6	4	06	02	96	10	1	-
9	-4.3	-7.3	3.5	79	1030.3	8	8	4	12	02	97	02	7	0.0
10	-3.9	-6.8	3.7	80	1028.8	8	8	5	06	05	97	02	1	-
11	-4.1	-5.6	4.0	89	1025.4	8	4	4	09	02	96	10	7	2.3
12	-6.9	-8.9	3.1	85	1022.8	7	4	9	05	01	96	10	2	-
13	-3.1	-5.1	4.2	86	1024.8	8	8	4	25	01	95	70	2	0.1
14	-0.9	-3.4	4.7	83	1022.2	7	7	4	02	09	95	87	3	0.2
15	-3.9	-6.1	3.9	85	1015.7	8	5	4	04	04	96	10	7	0.4
16	-4.8	-6.8	3.7	86	1019.5	8	6	3	05	03	95	71	7	1.4
17	-6.3	-9.9	2.9	76	1017.0	8	8	4	14	02	96	70	2	0.0
18	-6.9	-8.5	3.2	88	1013.6	8	6	3	18	03	95	71	7	0.4
19	-3.8	-5.3	4.1	89	1013.4	8	8	4	18	04	95	10	2	-
20	-2.3	-3.5	4.7	91	1016.7	8	8	4	08	01	94	10	4	-
21	-8.3	-11.5	2.5	78	1013.1	8	8	5	07	04	97	02	1	-
22	-4.5	-6.8	3.7	84	1009.1	8	6	5	08	05	97	02	2	-
23	-3.3	-5.4	4.1	85	999.1	8	8	4	06	02	96	10	2	-
24	-3.6	-4.7	4.3	92	1004.0	8	8	3	00	00	95	10	2	-
25	-5.5	-7.3	3.5	87	1019.4	3	2	4	02	01	97	01	1	-
26	-6.0	-8.7	3.2	81	1023.4	0	0	9	07	02	97	02	1	-
27	-6.4	-9.6	3.0	78	1019.4	8	8	4	11	06	97	02	2	-
28	-6.9	-9.8	2.9	80	1017.7	8	8	4	11	04	96	10	2	-
29	-4.5	-5.4	4.1	93	1020.5	8	8	3	12	04	93	44	7	0.0
30	-0.1	-1.8	5.3	88	1010.5	8	8	3	12	06	95	10	2	-
31	3.5	1.7	6.9	88	1011.0	3	3	3	18	03	96	10	1	-

Godz. 07

DNI	TEMPERATURA POWIETRZA T	TEMPERATURA PUNKTU ROSY T_d	PRĘŻNOŚĆ PARY WODNEJ e	WILGOTNOŚĆ WZGLĘDNA U	CIŚNIENIE ATMOSFERYCZNE P_o	ZACHMURZENIE N	N_h	h	WIATR dd	v	WIDZIALNOŚĆ V	POGODA ww	W	OPAD R
1	-0.5	-2.0	5.3	90	1006.9	7	3	4	12	01	97	01	7	0.0
2	5.9	1.3	8.0	86	988.6	8	5	3	22	09	96	60	2	0.1
3	4.0	3.8	8.0	98	986.2	8	6	4	20	02	96	61	6	2.3
4	-0.7	-3.5	4.7	81	1010.7	8	8	4	33	06	97	85	7	0.2
5	-3.3	-9.3	3.0	63	1031.1	7	7	5	36	03	97	02	1	-
6	-5.1	-6.1	3.9	93	1040.7	4	4	9	18	02	96	10	0	-
7	-2.5	-5.4	4.1	80	1033.5	8	8	9	22	03	96	10	2	-
8	-5.1	-6.8	3.7	88	1033.4	8	8	4	06	01	95	10	2	-
9	-4.3	-6.6	3.7	84	1028.7	8	8	4	04	01	96	77	2	0.0
10	-3.4	-6.2	3.8	81	1030.1	8	8	5	06	03	97	02	2	-
11	-4.5	-6.5	3.8	86	1024.4	8	6	4	09	01	96	71	7	0.1
12	-7.7	-10.3	2.8	81	1024.9	8	8	4	05	03	96	10	1	-
13	-7.7	-8.3	3.3	96	1023.1	6	6	4	18	01	96	22	7	1.3
14	-1.0	-4.2	4.5	79	1019.5	7	7	4	36	09	97	36	8	0.6
15	-4.1	-5.6	4.0	89	1017.0	8	6	3	04	04	96	71	7	0.6
16	-5.3	-7.8	3.4	82	1018.9	8	6	3	06	03	96	70	7	0.1
17	-8.1	-10.4	2.8	84	1016.0	8	8	4	11	02	96	10	7	0.2
18	-5.6	-7.4	3.5	87	1012.6	8	8	3	18	04	96	10	7	0.4
19	-3.2	-4.6	4.3	90	1013.7	8	8	3	20	03	94	10	7	0.6
20	-5.2	-7.7	3.4	83	1016.2	0	0	9	08	02	95	10	1	-
21	-7.3	-10.3	2.8	79	1011.5	8	8	5	06	04	97	02	2	-
22	-4.4	-6.7	3.7	84	1006.6	8	6	5	07	02	97	02	2	-
23	-3.3	-5.1	4.2	88	997.9	8	8	4	04	03	96	10	2	-
24	0.2	-0.9	5.7	92	1007.7	8	8	3	33	02	96	10	2	-
25	-10.7	-12.5	2.3	87	1021.9	2	2	4	14	01	95	10	1	-
26	-2.9	-6.7	3.7	75	1022.0	8	8	4	09	02	97	02	1	-
27	-8.2	-10.9	2.7	81	1018.0	8	8	4	12	04	97	02	2	-
28	-6.8	-9.7	2.9	80	1018.2	8	8	4	12	04	96	10	7	0.0
29	-3.0	-4.0	4.5	93	1019.5	8	8	3	11	04	94	28	4	-
30	1.9	-0.6	5.8	84	1008.2	8	4	4	14	05	96	10	2	-
31	3.5	2.5	7.3	93	1009.9	8	8	3	18	04	95	61	1	0.1

Godz. 13

DNI	TEMPERATURA POWIETRZA T	TEMPERATURA PUNKTU ROSY T_d	PRĘŻNOŚĆ PARY WODNEJ e	WILGOTNOŚĆ WZGLĘDNA U	CIŚNIENIE ATMOSFERYCZNE P_o	ZACHMURZENIE N	N_h	h	WIATR dd	v	WIDZIALNOŚĆ V	POGODA ww	W	OPAD R
1	-0.7	-3.8	4.6	79	997.9	8	4	3	10	09	96	77	2	0.0
2	6.1	3.0	7.6	80	991.8	8	6	4	21	08	97	02	6	0.0
3	2.8	2.3	7.2	96	989.7	8	6	3	24	07	96	61	6	2.8
4	-2.7	-6.8	3.7	73	1016.8	6	6	4	32	08	97	26	8	0.0
5	-2.0	-6.6	3.7	71	1034.9	6	6	5	30	02	97	01	2	-
6	-2.7	-5.3	4.1	82	1040.6	7	4	4	22	04	96	10	1	-
7	-0.5	-2.0	5.3	90	1032.3	8	5	4	18	02	95	10	2	-
8	0.7	-1.3	5.5	86	1031.1	8	6	4	02	05	96	71	2	0.0
9	0.9	-1.7	5.4	83	1025.0	8	6	4	36	07	96	87	7	0.1
10	-1.9	-3.7	4.6	87	1029.7	8	4	4	04	04	95	77	2	0.1
11	-3.9	-5.4	4.1	89	1023.5	8	6	4	12	01	95	71	7	0.4
12	-5.1	-7.6	3.5	83	1025.3	8	6	4	04	02	96	71	2	0.1
13	-2.6	-4.5	4.4	87	1023.2	7	7	4	04	02	96	85	7	0.5
14	-1.5	-3.2	4.8	88	1017.7	8	5	4	36	08	95	77	8	0.8
15	-2.8	-4.8	4.3	86	1018.2	8	6	3	07	03	95	71	7	0.5
16	-5.0	-7.1	3.6	85	1018.7	7	3	4	09	01	96	10	7	0.0
17	-7.7	-10.3	2.8	81	1015.8	8	8	4	17	01	95	10	7	0.0
18	-5.3	-7.8	3.4	82	1012.3	8	8	4	21	06	95	77	7	0.1
19	-1.3	-2.1	5.2	95	1015.2	7	7	3	18	01	93	77	4	0.1
20	-5.4	-10.5	2.8	67	1016.6	0	0	9	07	03	96	05	0	-
21	-5.2	-8.9	3.1	75	1010.8	7	4	5	09	04	97	01	2	-
22	-3.7	-5.9	3.9	85	1004.5	8	8	4	09	04	96	77	2	0.0
23	-2.0	-4.8	4.3	81	997.7	7	5	5	02	04	95	10	2	-
24	0.9	-0.8	5.8	88	1012.2	8	6	3	32	01	96	70	2	0.0
25	-2.9	-6.3	3.8	77	1024.3	4	4	5	12	01	96	05	1	-
26	-2.3	-6.3	3.8	74	1020.5	8	8	5	09	05	97	02	2	-
27	-7.1	-10.9	2.7	74	1017.9	8	8	4	14	05	96	70	7	0.0
28	-4.1	-6.7	3.7	82	1019.5	8	8	4	10	06	96	10	2	-
29	0.8	-1.6	5.4	84	1018.1	7	3	4	12	04	95	10	2	-
30	3.7	1.4	6.8	85	1009.0	8	8	9	18	05	96	10	6	0.0
31	4.5	4.3	8.3	98	1010.3	8	8	3	24	03	93	46	6	2.4

Godz. 19

DNI	TEMPERATURA POWIETRZA T	TEMPERATURA PUNKTU ROSY T_d	PRĘŻNOŚĆ PARY WODNEJ e	WILGOTNOŚĆ WZGLĘDNA U	CIŚNIENIE ATMOSFERYCZNE P_o	ZACHMURZENIE N	N_h	h	WIATR dd	v	WIDZIALNOŚĆ V	POGODA ww	W	OPAD R
1	1.9	0.8	6.5	93	985.8	8	6	3	12	06	96	61	7	8.5
2	4.7	2.5	7.3	85	990.6	7	7	5	16	04	97	02	2	0.0
3	1.2	0.4	6.3	94	995.7	8	6	3	01	06	96	61	6	1.9
4	-3.5	-9.6	3.0	63	1022.7	6	6	4	34	07	97	03	2	-
5	-2.1	-6.4	3.8	72	1038.2	6	6	6	28	01	97	01	2	-
6	-3.7	-6.6	3.7	80	1039.1	8	8	9	20	03	96	10	2	-
7	-3.2	-5.6	4.0	83	1033.1	2	2	9	04	03	95	10	1	-
8	-0.3	-0.6	5.8	98	1029.7	8	6	3	07	05	96	71	7	0.2
9	-4.5	-8.0	3.3	77	1026.9	8	8	5	06	04	97	03	8	0.2
10	-1.5	-2.6	5.0	92	1026.9	8	6	4	04	04	95	71	7	2.2
11	-5.0	-7.1	3.6	85	1021.9	7	2	4	05	01	96	10	7	0.2
12	-1.7	-5.5	4.1	75	1025.3	8	6	4	04	07	97	02	7	0.3
13	-1.4	-6.2	3.8	70	1023.3	7	7	4	36	08	97	36	8	0.8
14	-0.5	-2.9	4.9	84	1014.9	8	4	3	02	07	96	71	3	2.0
15	-3.3	-4.7	4.3	90	1018.6	8	6	3	06	03	94	73	7	0.8
16	-6.1	-9.6	2.9	76	1017.9	8	8	4	07	01	96	10	2	-
17	-8.5	-10.8	2.7	83	1014.8	8	8	4	18	02	95	10	2	-
18	-5.3	-7.8	3.4	82	1013.2	8	8	3	20	05	95	22	7	0.0
19	-4.0	-5.2	4.2	91	1016.2	9	9	.	11	01	92	47	7	0.0
20	-8.0	-11.1	2.6	78	1014.4	0	0	9	05	05	97	02	0	-
21	-4.5	-7.2	3.6	81	1010.6	8	6	5	06	02	97	02	7	0.0
22	-3.4	-5.9	3.9	83	1001.0	8	8	4	09	03	96	10	7	0.0
23	-3.5	-5.6	4.0	85	1000.0	7	4	5	05	03	96	10	2	-
24	-0.5	-2.3	5.2	88	1016.0	8	5	4	34	01	96	10	7	0.2
25	-4.6	-7.3	3.5	81	1024.3	4	2	4	07	02	97	01	1	-
26	-5.3	-9.0	3.1	75	1020.0	8	8	5	09	06	97	03	2	-
27	-7.5	-10.5	2.7	79	1017.4	8	8	4	14	05	96	10	7	0.0
28	-3.5	-5.6	4.0	85	1020.1	8	8	3	09	03	95	10	2	-
29	0.0	-0.3	6.0	98	1014.7	8	8	3	12	06	95	10	2	-
30	3.8	1.8	6.9	87	1010.5	7	7	9.	18	03	96	10	6	0.1
31	3.1	2.8	7.5	98	1009.9	8	8	3	19	03	93	42	4	-

Godz. 01

DNI	TEMPERATURA POWIETRZA T	TEMPERATURA PUNKTU ROSY T_d	PRĘŻNOŚĆ PARY WODNEJ e	WILGOTNOŚĆ WZGLĘDNA U	CIŚNIENIE ATMOSFERYCZNE P_o	ZACHMURZENIE N	N_h	h	WIATR dd	v	WIDZIALNOŚĆ V	POGODA ww	W	OPAD R
1	1.1	- 1.2	5.6	85	1000.7	8	8	4	21	03	95	10	6	0.1
2	- 2.2	- 4.0	4.5	87	993.1	8	8	5	13	07	95	71	7	1.4
3	1.8	- 0.1	6.1	87	994.1	8	8	4	17	04	97	02	1	-
4	0.2	- 0.4	5.9	96	994.5	8	8	3	24	03	96	71	5	0.4
5	-10.3	-13.0	2.2	81	1018.9	8	8	5	30	04	96	71	1	0.0
6	-12.0	-14.4	2.0	82	1036.4	0	0	9	00	00	97	02	7	0.0
7	-13.1	-16.4	1.7	76	1034.2	0	0	9	33	04	97	75	0	0.0
8	- 9.5	-12.0	2.4	82	1032.3	8	8	4	36	04	97	02	2	-
9	- 5.9	- 7.8	3.4	87	1028.1	8	8	4	36	04	95	73	2	0.3
10	- 5.2	- 7.3	3.5	85	1032.2	8	8	4	09	05	97	02	2	-
11	- 8.9	-11.3	2.6	83	1028.9	8	8	4	06	03	96	71	7	0.0
12	- 8.0	- 9.4	3.0	90	1025.2	8	8	4	04	04	95	71	2	0.1
13	- 6.9	- 8.5	3.2	88	1021.6	8	8	3	03	05	96	10	2	-
14	- 4.2	- 6.5	3.8	84	1014.5	8	8	3	02	07	96	71	3	0.6
15	- 6.4	- 8.7	3.2	83	1018.2	8	8	4	09	08	96	36	7	0.0
16	- 9.8	-11.9	2.5	85	1023.5	8	8	4	09	03	97	02	2	-
17	-12.7	-14.7	1.9	85	1021.1	8	8	2	13	02	95	71	7	0.0
18	-11.9	-13.8	2.1	86	1014.2	8	8	4	20	01	96	71	7	0.4
19	- 9.9	-11.5	2.5	88	1015.8	8	8	2	18	04	95	22	7	0.0
20	-12.9	-14.4	2.0	88	1020.2	8	8	1	06	02	98	42	4	-
21	-11.9	-13.3	2.2	89	1016.5	8	8	4	02	05	96	71	1	0.0
22	- 7.9	-10.6	2.7	81	1011.0	8	8	4	05	05	97	02	2	-
23	- 6.2	- 7.7	3.4	89	1004.0	8	8	3	11	02	96	78	7	0.0
24	- 4.2	- 5.8	4.0	89	1003.0	8	8	4	07	03	96	10	2	-
25	- 3.0	- 4.7	4.3	88	1014.8	8	8	3	25	04	95	10	2	-
26	- 8.1	-10.4	2.8	84	1024.4	8	8	3	35	03	97	02	2	-
27	-16.1	-19.3	1.3	76	1024.5	0	0	9	07	01	96	10	7	0.0
28	-11.2	-12.5	2.3	90	1023.3	8	8	3	00	00	95	28	4	-
29	- 5.0	- 6.3	3.8	90	1024.4	8	8	4	18	01	96	10	2	-
30	- 5.0	- 6.0	3.9	93	1022.2	8	8	2	14	06	95	10	2	-
31	1.2	- 1.4	5.5	83	1011.1	8	8	3	22	05	96	61	2	0.0

Godz. 13

1	- 2.3	- 4.8	4.3	83	1002.6	7	7	4	25	06	97	22	7	0.1
2	3.0	0.1	6.1	81	993.9	7	7	5	19	08	97	01	1	-
3	2.0	1.2	6.7	94	990.7	8	8	2	18	04	95	61	6	0.9
4	- 5.2	- 7.3	3.5	85	1006.8	8	8	4	31	05	96	71	7	0.2
5	- 8.9	-15.0	1.9	61	1029.8	0	0	9	35	09	98	02	1	-
6	- 3.8	- 8.7	3.2	69	1035.3	7	7	5	32	06	97	22	7	0.0
7	-11.2	-14.1	2.1	79	1033.1	7	6	5	02	04	97	78	7	0.0
8	- 6.8	- 8.4	3.2	88	1031.0	8	8	4	05	04	96	71	7	0.0
9	- 5.4	- 8.3	3.3	80	1027.3	8	8	4	07	06	97	02	7	0.0
10	- 6.0	- 8.3	3.3	84	1030.1	8	8	4	09	06	96	22	7	0.1
11	- 7.5	- 9.6	2.9	84	1024.8	8	8	4	12	03	96	22	7	0.5
12	- 6.4	- 8.7	3.2	83	1023.5	8	8	4	04	04	96	71	7	0.2
13	- 5.8	- 8.0	3.3	84	1016.8	8	8	3	02	06	95	71	7	1.0
14	- 7.0	- 9.1	3.1	85	1016.0	8	8	3	08	07	95	71	3	1.3
15	- 7.3	- 9.8	2.9	82	1020.4	8	8	4	08	06	96	71	3	0.7
16	-11.1	-13.9	2.1	79	1022.5	7	7	4	10	02	96	78	7	0.0
17	-11.8	-13.7	2.1	86	1018.1	8	8	3	09	03	95	71	7	0.1
18	-10.1	-11.8	2.5	87	1013.1	8	8	4	22	04	95	71	7	0.0
19	- 9.3	-10.0	2.9	95	1017.7	8	8	1	16	01	93	42	7	0.0
20	- 9.0	-10.5	2.7	89	1019.4	8	8	4	03	06	95	71	4	0.0
21	- 6.4	- 8.3	3.3	86	1013.3	8	8	4	05	07	96	77	2	0.0
22	- 6.7	- 7.9	3.4	91	1007.4	8	8	4	08	02	95	71	7	0.0
23	- 4.6	- 6.2	3.8	88	1001.7	8	8	4	11	03	95	77	2	0.0
24	- 3.6	- 5.0	4.2	90	1006.9	8	8	4	33	01	95	71	7	1.2
25	- 2.3	- 4.5	4.4	85	1020.8	8	8	4	29	03	96	71	7	0.0
26	- 9.3	-10.9	2.7	88	1024.3	8	8	3	06	03	96	77	7	0.0
27	-10.7	-12.0	2.4	90	1023.5	0	0	9	10	02	97	02	0	-
28	- 5.6	- 6.7	3.7	92	1022.7	8	8	4	10	01	96	10	2	-
29	- 3.2	- 6.0	3.9	81	1026.1	8	8	4	16	03	96	22	2	0.0
30	- 2.2	- 4.7	4.3	83	1013.6	8	8	4	18	03	96	10	2	-
31	1.8	1.0	6.6	94	1009.9	8	8	2	20	04	93	61	4	1.7

Godz. 07

DNI	TEMPERATURA POWIETRZA T	TEMPERATURA PUNKTU ROSY T_d	PRĘŻNOŚĆ PARY WODNEJ e	WILGOTNOŚĆ WZGLĘDNA U	CIŚNIENIE ATMOSFERYCZNE P_o	ZACHMURZENIE N	N_h	h	WIATR dd	v	WIDZIALNOŚĆ V	POGODA ww	W	OPAD R
1	- 1.2	- 5.5	4.0	72	1001.5	8	8	5	28	07	96	10	2	-
2	1.8	- 0.1	6.1	87	993.0	2	2	5	21	05	97	02	7	2.1
3	1.0	- 1.0	5.7	87	991.5	8	8	3	15	05	97	02	6	0.1
4	- 3.1	- 4.8	4.3	88	1000.5	8	8	3	33	06	96	71	7	0.8
5	- 8.3	-12.5	2.3	72	1023.9	7	7	5	32	05	97	22	7	0.1
6	- 7.2	- 9.3	3.0	85	1036.4	7	7	5	29	04	97	78	7	0.0
7	-12.6	-15.2	1.9	81	1033.5	8	8	5	01	05	96	71	1	0.0
8	- 8.4	-10.3	2.8	86	1031.9	8	8	3	02	04	97	02	2	-
9	- 6.8	- 8.4	3.2	88	1025.8	8	8	4	03	05	96	71	7	0.9
10	- 5.2	- 7.3	3.5	85	1031.4	8	8	3	06	06	96	24	2	0.0
11	- 8.9	-11.3	2.6	83	1026.3	8	8	4	09	03	96	71	7	0.1
12	- 7.2	- 9.3	3.0	85	1023.9	8	8	4	03	03	96	71	7	0.1
13	- 6.6	- 8.6	3.2	86	1019.1	8	8	4	02	07	96	10	2	-
14	- 5.2	- 6.6	3.7	90	1014.3	8	8	3	04	05	96	71	3	2.2
15	- 7.0	- 9.1	3.1	85	1018.5	8	8	4	07	08	96	71	3	0.0
16	-11.6	-13.5	2.2	86	1023.1	8	8	4	08	04	97	02	2	-
17	-12.7	-14.2	2.0	88	1019.4	8	8	3	10	03	95	10	7	0.0
18	-13.5	-14.5	2.0	92	1013.3	8	8	4	23	03	95	10	7	0.5
19	-10.1	-11.8	2.5	87	1016.3	8	8	2	19	02	95	10	2	0.0
20	-13.5	-14.5	2.0	92	1020.0	4	4	4	01	05	96	10	4	-
21	- 8.7	-10.6	2.7	86	1014.7	8	8	4	05	07	96	10	7	0.0
22	- 8.1	- 9.9	2.9	87	1009.3	8	8	4	06	03	97	02	2	-
23	- 5.2	- 6.6	3.7	90	1002.0	8	8	2	11	02	95	10	7	0.0
24	- 4.2	- 5.8	4.0	89	1004.4	8	8	3	07	02	95	10	2	-
25	- 3.2	- 5.6	4.0	83	1018.0	8	8	4	31	03	95	10	2	-
26	- 9.3	-10.9	2.7	88	1024.7	8	8	2	02	05	95	20	7	0.0
27	-17.9	-19.9	1.3	84	1024.8	0	0	9	06	01	96	10	0	-
28	- 8.8	-10.3	2.8	89	1023.1	8	8	4	06	01	96	10	2	-
29	- 5.0	- 6.7	3.7	88	1025.2	8	8	4	14	01	96	10	2	-
30	- 5.2	- 6.2	3.8	93	1017.9	8	8	3	17	07	96	10	2	-
31	2.2	1.9	7.0	98	1010.6	8	8	2	22	05	93	44	6	0.4

Godz. 19

1	- 5.6	- 7.8	3.4	85	1001.0	8	0	9	14	03	97	03	2	-
2	2.6	0.2	6.2	84	994.5	7	7	9	22	09	97	02	1	-
3	2.1	1.0	6.6	93	991.6	8	8	4	19	03	96	21	6	1.0
4	- 7.6	-10.2	2.8	82	1013.0	8	8	4	30	05	96	78	7	0.6
5	-11.3	-15.3	1.9	72	1035.1	0	0	9	31	03	98	02	0	-
6	- 8.4	-11.2	2.6	80	1034.5	1	1	4	34	06	97	01	1	-
7	-10.7	-13.5	2.2	80	1033.4	8	8	4	01	05	97	02	7	0.0
8	- 5.8	- 8.0	3.3	84	1031.0	8	8	4	04	06	97	02	7	0.0
9	- 5.4	- 8.3	3.3	80	1031.2	8	8	4	08	04	97	02	2	-
10	- 7.6	- 9.8	2.9	84	1029.7	8	8	4	08	05	96	71	2	0.0
11	- 9.1	-11.1	2.6	85	1024.9	8	8	4	10	04	96	10	7	0.0
12	- 7.1	- 8.8	3.1	88	1022.8	8	8	3	02	05	96	10	7	0.5
13	- 5.4	- 6.8	3.7	90	1015.7	8	8	3	02	05	96	71	7	0.1
14	- 6.3	- 8.2	3.3	86	1016.8	8	8	3	09	07	95	71	3	0.8
15	- 8.4	-11.2	2.6	80	1021.7	8	8	4	07	06	97	02	7	0.0
16	-12.3	-14.3	2.0	85	1022.0	8	8	4	11	03	96	71	7	0.1
17	-12.2	-13.6	2.1	89	1016.0	8	8	4	07	02	96	71	7	0.2
18	- 9.7	-10.9	2.7	91	1014.7	8	8	4	20	04	95	10	7	0.0
19	-10.6	-11.4	2.6	94	1018.6	8	8	0	11	02	92	44	4	-
20	-10.9	-12.7	2.3	87	1017.6	4	4	5	03	07	96	10	7	0.0
21	- 7.1	- 9.2	3.0	85	1012.6	8	8	4	04	05	97	02	7	0.0
22	- 6.1	- 7.6	3.4	89	1005.2	8	8	4	07	02	96	71	7	0.0
23	- 4.2	- 5.8	4.0	89	1001.8	8	8	4	07	03	96	10	7	0.0
24	- 3.8	- 5.3	4.1	89	1010.8	8	8	3	26	03	95	10	7	0.2
25	- 5.9	- 9.0	3.1	79	1023.2	8	8	4	33	05	97	02	7	0.0
26	-10.9	-12.7	2.3	87	1024.3	8	8	3	04	05	96	71	7	0.0
27	-14.7	-15.8	1.8	91	1023.1	0	0	9	08	01	96	10	0	-
28	- 5.0	- 6.3	3.8	90	1023.4	8	8	4	00	00	96	10	2	-
29	- 4.6	- 6.2	3.8	88	1024.3	8	8	4	15	06	96	10	2	-
30	0.0	- 2.6	5.0	82	1011.4	8	8	6	22	05	96	24	2	0.2
31	1.8	1.5	6.8	98	1009.1	8	8	1	22	03	93	46	6	1.7

Godz. 01

DNI	TEMPERATURA POWIETRZA	TEMPERATURA PUNKTU ROSY	PRĘŻNOŚĆ PARY WODNEJ	WILGOTNOŚĆ WZGLĘDNA	CIŚNIENIE ATMOSFERYCZNE	ZACHMURZENIE			WIATR		WIDZIALNOŚĆ	POGODA		OPAD
	T	T_d	e	U	P_o	N	N_h	h	dd	v	V	ww	W	R
1	0.3	- 1.7	5.4	86	1002.9	8	8	4	27	07	97	02	8	0.2
2	2.5	2.0	7.0	96	990.2	8	8	4	22	03	96	61	7	7.2
3	2.6	1.6	6.8	93	992.5	7	7	5	18	04	97	01	1	-
4	- 0.9	- 1.6	5.4	95	996.9	8	8	4	32	03	96	71	8	1.2
5	- 6.0	- 6.4	3.8	97	1020.5	6	6	4	00	00	96	85	8	0.6
6	- 7.6	- 8.1	3.3	96	1037.3	3	3	6	29	01	98	01	1	-
7	- 3.6	- 4.7	4.3	92	1033.4	8	8	5	34	01	97	03	2	-
8	- 9.6	-10.8	2.7	91	1032.8	8	8	4	36	02	97	02	2	-
9	- 5.8	- 6.2	3.8	97	1028.0	8	8	4	04	02	96	71	2	0.1
10	- 4.9	- 5.9	3.9	93	1030.1	8	8	5	09	05	97	02	1	-
11	- 6.3	- 7.1	3.6	94	1026.8	8	8	4	09	04	96	10	7	0.0
12	- 8.9	-10.0	2.9	92	1024.2	8	8	5	09	03	96	10	2	-
13	- 6.8	- 7.3	3.5	96	1021.3	8	8	5	36	04	96	10	2	-
14	- 6.4	- 7.2	3.6	94	1015.4	8	8	4	36	06	96	10	7	0.0
15	- 4.8	- 5.7	4.0	93	1015.8	8	8	4	09	06	96	10	2	-
16	- 6.6	- 8.2	3.3	88	1020.9	8	8	4	09	04	96	10	2	-
17	- 9.2	- 9.9	2.9	95	1018.9	8	8	4	14	03	96	10	2	-
18	-10.1	-10.9	2.7	94	1013.9	7	7	4	25	02	95	85	7	0.0
19	- 9.9	-11.1	2.6	91	1015.3	8	8	4	25	02	95	10	2	-
20	-13.4	-13.9	2.1	96	1018.7	0	0	9	09	02	94	10	1	-
21	- 9.0	-10.1	2.8	92	1014.3	6	6	5	07	05	96	10	1	-
22	- 5.3	- 6.7	3.7	90	1010.0	8	8	4	07	03	96	10	2	-
23	- 4.8	- 5.1	4.2	98	1001.5	8	8	2	09	03	96	24	5	0.2
24	- 2.8	- 3.5	4.7	95	1002.3	8	8	3	09	02	96	10	2	-
25	- 2.4	- 3.3	4.8	93	1016.4	8	8	3	29	04	96	10	2	-
26	- 3.7	- 5.2	4.2	90	1023.6	8	8	5	36	03	97	02	2	-
27	- 9.8	-10.5	2.7	94	1022.6	8	8	4	16	04	97	02	2	-
28	- 8.2	-10.5	2.7	84	1020.9	8	8	5	09	03	96	10	2	-
29	- 6.6	- 6.7	3.7	99	1023.9	8	8	4	18	03	94	10	2	0.0
30	- 4.9	- 5.2	4.1	98	1018.9	8	8	4	14	04	96	10	2	-
31	2.9	2.4	7.3	96	1012.0	8	8	4	27	04	96	10	6	0.9

Godz. 07

DNI	TEMPERATURA POWIETRZA	TEMPERATURA PUNKTU ROSY	PRĘŻNOŚĆ PARY WODNEJ	WILGOTNOŚĆ WZGLĘDNA	CIŚNIENIE ATMOSFERYCZNE	ZACHMURZENIE			WIATR		WIDZIALNOŚĆ	POGODA		OPAD
	T	T_d	e	U	P_o	N	N_h	h	dd	v	V	ww	W	R
1	- 0.8	- 2.7	5.0	87	1004.9	7	7	4	29	04	97	01	2	-
2	3.5	1.2	6.6	85	993.1	7	7	5	25	06	97	03	6	1.1
3	2.3	2.3	7.2	100	989.2	8	8	4	16	03	96	80	8	2.0
4	- 3.0	- 4.0	4.5	93	1009.5	8	8	4	32	05	97	02	7	0.7
5	- 9.0	-10.1	2.8	92	1026.3	3	3	5	36	04	98	01	8	0.5
6	- 6.5	- 6.9	3.6	97	1037.7	3	3	6	27	01	98	01	1	-
7	-11.5	-14.4	2.0	79	1032.9	1	1	6	36	01	97	01	1	-
8	- 8.6	- 9.2	3.0	95	1031.4	8	8	4	02	03	97	02	2	-
9	- 6.0	- 6.7	3.7	94	1024.9	8	8	4	04	07	96	71	7	0.7
10	- 4.9	- 6.2	3.8	90	1029.7	8	8	5	04	02	96	71	2	0.2
11	- 6.8	- 7.6	3.4	94	1024.6	8	8	4	09	04	96	10	2	-
12	- 8.7	- 9.4	3.0	95	1023.5	8	8	4	02	03	95	71	2	0.1
13	- 7.5	- 7.7	3.4	99	1020.3	8	8	5	04	05	96	10	2	-
14	- 5.0	- 5.6	4.0	95	1013.1	8	8	4	36	06	95	71	7	0.4
15	- 5.6	- 6.7	3.7	92	1017.3	8	8	4	07	06	96	10	2	-
16	- 7.8	- 9.6	3.0	87	1020.2	8	8	4	09	03	97	02	2	-
17	- 8.7	- 9.8	2.9	92	1016.7	8	8	4	14	02	96	10	2	-
18	-11.8	-12.7	2.3	93	1013.1	8	8	4	22	04	95	85	1	0.2
19	- 8.8	- 9.9	2.9	92	1015.4	8	8	3	22	02	95	10	2	-
20	-15.8	-17.0	1.6	91	1018.5	4	0	9	09	01	94	10	0	-
21	- 7.7	- 8.7	3.2	93	1012.9	8	8	4	09	05	96	71	2	0.0
22	- 6.9	- 7.8	3.4	94	1007.9	8	8	4	04	02	96	10	2	-
23	- 4.4	- 5.0	4.2	96	999.7	8	8	3	09	04	95	10	2	-
24	- 3.4	- 3.8	4.6	97	1004.4	8	8	4	04	02	95	71	7	1.2
25	- 2.8	- 4.1	4.5	91	1019.4	8	8	4	27	05	96	10	2	-
26	- 6.3	- 7.5	3.5	91	1023.4	8	8	5	04	04	97	02	2	-
27	-10.7	-11.1	2.6	97	1022.1	8	8	4	14	04	97	02	2	-
28	- 7.5	- 9.2	3.0	87	1021.2	8	8	5	16	01	96	10	2	-
29	- 6.5	- 6.6	3.7	99	1024.0	8	8	4	18	03	94	10	2	0.0
30	- 4.2	- 5.1	4.2	94	1014.2	2	2	5	18	04	96	10	1	-
31	2.8	2.0	7.1	95	1011.4	8	8	4	25	04	95	10	2	-

Godz. 13

DNI	TEMPERATURA POWIETRZA	TEMPERATURA PUNKTU ROSY	PRĘŻNOŚĆ PARY WODNEJ	WILGOTNOŚĆ WZGLĘDNA	CIŚNIENIE ATMOSFERYCZNE	ZACHMURZENIE			WIATR		WIDZIALNOŚĆ	POGODA		OPAD
	T	T_d	e	U	P_o	N	N_h	h	dd	v	V	ww	W	R
1	- 0.5	- 5.3	4.1	70	1004.1	5	1	5	27	03	98	01	8	0.0
2	5.4	1.9	7.0	78	994.3	8	8	4	22	06	97	03	8	0.0
3	2.6	1.8	7.0	95	989.8	8	8	4	22	02	97	80	8	2.7
4	- 2.4	- 4.0	4.6	89	1009.3	8	8	4	34	05	96	71	7	0.2
5	- 7.4	-11.8	2.5	71	1031.8	2	2	9	36	01	98	02	0	-
6	- 4.3	- 5.2	4.2	94	1037.2	6	6	5	22	01	96	10	8	0.2
7	-11.2	-13.5	2.1	83	1033.0	7	7	6	02	01	97	03	1	-
8	- 6.5	- 7.3	3.5	94	1030.5	8	8	4	02	03	95	71	7	0.1
9	- 5.0	- 6.7	3.7	88	1025.2	8	8	4	07	05	97	02	7	0.2
10	- 4.0	- 4.5	4.4	96	1028.2	8	8	4	04	03	93	73	7	1.3
11	- 6.6	- 7.8	3.4	91	1023.2	8	8	5	09	02	96	71	7	1.4
12	- 6.9	- 7.8	3.4	94	1022.9	7	7	4	02	03	95	22	7	0.2
13	- 7.0	- 8.7	3.2	88	1018.7	8	4	3	36	05	96	71	7	0.1
14	- 4.0	- 5.9	3.9	87	1013.1	8	8	4	09	07	96	22	3	1.4
15	- 5.6	- 7.0	3.6	90	1018.3	8	8	4	09	05	96	71	7	0.1
16	- 7.8	- 9.6	3.0	87	1020.0	8	8	4	09	03	95	71	7	0.1
17	- 7.6	- 8.5	3.2	93	1016.0	8	8	3	11	01	95	71	7	0.1
18	- 8.0	- 9.4	3.0	90	1012.8	8	8	6	25	05	96	10	8	0.3
19	- 7.3	- 9.0	3.1	88	1016.3	6	0	9	20	02	94	10	7	0.0
20	-10.3	-11.1	2.6	94	1017.8	8	8	4	04	05	96	10	1	-
21	- 5.1	- 6.4	3.8	90	1011.8	8	8	4	07	04	96	10	7	0.0
22	- 5.6	- 6.0	3.9	97	1006.2	8	8	4	09	02	96	10	5	0.0
23	- 3.8	- 4.3	4.4	96	999.3	8	8	2	11	03	94	77	2	0.0
24	- 2.4	- 3.0	4.9	96	1008.3	8	8	3	27	04	94	10	7	0.8
25	- 3.3	- 5.1	4.2	88	1022.3	1	1	5	29	03	97	01	7	0.0
26	- 7.4	- 7.9	3.4	96	1023.5	8	8	4	09	04	96	10	7	0.0
27	- 8.7	-11.1	2.6	83	1021.2	0	0	9	09	02	97	02	7	0.0
28	- 5.1	- 6.1	3.9	93	1021.9	8	8	5	20	04	96	10	2	-
29	- 5.6	- 6.0	3.9	97	1024.4	8	8	5	18	03	95	10	2	-
30	0.2	- 2.2	5.2	84	1011.5	7	7	9	20	05	96	10	1	-
31	3.2	2.7	7.4	97	1010.1	8	8	4	22	04	95	61	6	0.9

Godz. 19

DNI	TEMPERATURA POWIETRZA	TEMPERATURA PUNKTU ROSY	PRĘŻNOŚĆ PARY WODNEJ	WILGOTNOŚĆ WZGLĘDNA	CIŚNIENIE ATMOSFERYCZNE	ZACHMURZENIE			WIATR		WIDZIALNOŚĆ	POGODA		OPAD
	T	T_d	e	U	P_o	N	N_h	h	dd	v	V	ww	W	R
1	- 1.5	- 2.9	4.9	90	996.7	8	8	9	18	06	97	71	2	0.1
2	3.2	1.9	7.0	91	994.7	0	0	9	22	05	97	01	1	-
3	1.2	0.9	6.5	98	992.2	8	8	4	25	03	97	80	2	0.2
4	- 3.6	- 4.4	4.4	94	1015.2	8	8	4	34	04	96	85	7	0.4
5	-10.4	-11.6	2.5	90	1036.0	2	2	5	29	01	98	26	1	0.0
6	- 2.8	- 4.1	4.5	91	1035.4	8	8	5	36	02	97	03	2	-
7	-11.4	-11.4	2.6	100	1033.9	8	8	4	02	02	97	02	1	-
8	- 6.3	- 7.5	3.5	91	1030.5	8	8	4	07	03	96	10	7	0.0
9	- 4.6	- 6.2	3.8	88	1028.4	8	8	4	09	04	97	02	2	-
10	- 5.2	- 5.5	4.0	98	1027.7	8	8	4	09	04	95	71	7	2.0
11	- 8.3	- 8.9	3.1	95	1022.8	8	8	5	11	03	96	10	7	0.2
12	- 7.3	- 8.2	3.3	93	1023.3	8	8	5	04	04	96	10	2	-
13	- 7.8	- 9.2	3.1	90	1017.2	8	8	4	02	06	96	71	7	0.1
14	- 5.8	- 6.9	3.6	92	1014.3	8	8	4	07	05	96	10	7	0.0
15	- 6.3	- 7.8	3.4	89	1019.3	8	8	4	09	04	96	10	7	0.3
16	-10.0	-11.2	2.6	91	1019.4	8	8	4	14	03	96	10	7	0.0
17	- 9.8	-10.5	2.7	94	1015.0	8	8	5	00	00	95	10	7	0.6
18	- 8.2	-10.0	2.8	87	1014.3	8	8	4	22	04	95	10	2	-
19	- 8.8	- 9.5	3.0	95	1016.8	7	7	4	11	02	94	10	1	-
20	- 9.7	-10.4	2.8	94	1015.8	2	2	5	04	05	96	10	1	-
21	- 5.4	- 6.8	3.7	90	1011.3	8	8	4	04	03	96	10	7	-
22	- 5.4	- 5.7	4.0	98	1004.0	8	8	2	09	03	95	56	5	0.0
23	- 3.2	- 3.9	4.6	95	1000.0	8	8	3	09	04	95	10	7	0.1
24	- 0.9	- 1.3	5.5	97	1012.3	8	8	3	29	06	95	10	7	0.0
25	- 3.6	- 4.4	4.4	94	1023.5	8	8	5	29	02	97	02	8	0.2
26	- 8.3	- 8.9	3.1	95	1023.0	8	8	4	09	05	97	02	2	-
27	- 9.2	-11.7	2.5	82	1021.1	8	8	5	09	03	96	10	1	-
28	- 5.9	- 6.3	3.8	97	1023.0	8	8	5	18	03	96	10	2	-
29	- 5.4	- 5.7	4.0	98	1022.0	8	8	5	18	05	96	10	2	-
30	2.0	0.7	6.4	91	1011.4	8	8	5	22	03	96	10	6	0.0
31	2.4	2.1	7.1	98	1009.9	8	8	3	25	03	94	61	6	2.4

Godz. 01

DNI	TEMPERATURA POWIETRZA T	TEMPERATURA PUNKTU ROSY T_d	PRĘŻNOŚĆ PARY WODNEJ e	WILGOTNOŚĆ WZGLĘDNA U	CIŚNIENIE ATMOSFERYCZNE P_o	ZACHMURZENIE N	N_h	h	WIATR dd	v	WIDZIALNOŚĆ V	POGODA ww	W	OPAD R
1	- 0.7	- 1.1	5.6	97	1009.9	8	8	4	32	05	96	77	2	0.0
2	3.9	1.3	6.7	83	991.3	8	8	4	29	14	97	02	6	6.3
3	2.5	2.2	7.2	98	989.9	8	8	3	18	03	96	61	2	0.0
4	- 0.6	- 1.0	5.7	97	1000.6	8	8	4	05	04	95	73	6	1.7
5	- 7.1	- 9.6	3.0	82	1025.1	7	7	5	35	05	96	85	1	0.2
6	- 5.5	- 8.1	3.3	82	1039.9	7	7	4	36	04	97	02	2	-
7	- 4.3	- 7.0	3.6	82	1035.8	8	8	4	35	04	97	03	2	-
8	- 7.4	- 8.7	3.2	90	1033.8	9	9	.	02	01	93	49	2	-
9	- 7.9	- 8.9	3.1	93	1030.3	8	8	4	07	03	97	02	2	-
10	- 4.9	- 6.6	3.7	88	1029.2	8	8	4	09	05	97	02	2	-
11	- 6.0	- 6.7	3.7	94	1026.1	8	8	8	09	01	96	10	7	0.6
12	- 8.8	- 9.5	3.0	95	1023.1	8	8	4	08	02	96	10	7	0.2
13	- 6.0	- 6.7	3.7	94	1023.2	8	8	4	00	00	96	22	2	0.0
14	- 4.9	- 6.6	3.7	88	1018.2	8	8	4	02	07	97	02	7	0.0
15	- 6.5	- 7.7	3.4	91	1015.9	8	8	4	09	04	97	02	7	0.0
16	- 6.9	- 7.8	3.4	94	1019.9	8	8	4	11	04	95	71	7	1.6
17	- 8.4	- 9.0	3.1	95	1017.8	8	8	4	17	03	96	10	7	0.0
18	- 8.9	-10.4	2.8	89	1014.2	8	8	4	27	05	96	71	7	0.1
19	- 8.1	- 9.5	3.0	90	1015.0	8	8	4	24	06	96	10	2	-
20	- 6.4	- 6.8	3.7	97	1017.2	8	8	4	10	02	95	10	2	-
21	-10.1	-11.3	2.6	91	1013.9	8	8	4	10	03	96	10	2	-
22	- 6.3	- 7.1	3.6	94	1009.8	8	8	4	11	03	96	10	2	-
23	- 5.1	- 5.4	4.1	98	1000.4	8	8	4	11	02	95	10	4	-
24	- 3.3	- 3.7	4.6	97	1002.8	8	8	4	02	02	94	22	2	0.0
25	- 7.2	- 7.7	3.4	96	1019.4	8	8	4	36	02	96	10	1	-
26	- 5.7	- 6.1	3.9	97	1023.4	8	8	4	09	03	97	02	1	-
27	- 9.8	-11.0	2.6	91	1021.6	8	8	4	18	04	96	10	2	-
28	- 9.0	-10.5	2.7	89	1019.8	8	8	4	18	03	96	10	1	-
29	- 8.0	- 9.0	3.1	93	1022.7	8	8	3	18	02	95	10	4	-
30	- 5.5	- 5.8	3.9	97	1015.6	8	8	3	17	04	94	10	4	-
31	1.9	1.6	6.9	98	1012.8	6	6	4	26	05	96	10	6	0.2

Godz. 13

DNI	TEMPERATURA POWIETRZA T	TEMPERATURA PUNKTU ROSY T_d	PRĘŻNOŚĆ PARY WODNEJ e	WILGOTNOŚĆ WZGLĘDNA U	CIŚNIENIE ATMOSFERYCZNE P_o	ZACHMURZENIE N	N_h	h	WIATR dd	v	WIDZIALNOŚĆ V	POGODA ww	W	OPAD R
1	- 1.6	- 6.9	3.7	67	1002.3	8	4	5	16	05	97	03	1	-
2	3.8	2.0	7.1	88	993.8	8	5	4	26	10	97	03	8	1.0
3	0.2	0.2	6.2	100	990.7	8	8	3	27	06	95	73	6	1.3
4	- 3.6	- 6.1	3.9	83	1014.2	8	8	4	35	09	97	03	7	0.5
5	- 5.3	- 8.6	3.2	77	1033.9	0	0	9	36	06	97	02	1	-
6	- 4.0	- 5.2	4.2	91	1039.9	8	8	9	33	03	97	02	2	-
7	- 2.1	- 3.6	4.7	89	1032.0	6	6	4	05	02	96	10	2	-
8	- 2.9	- 3.3	4.8	97	1030.3	8	8	4	09	02	95	71	2	0.0
9	- 5.4	- 7.5	3.5	85	1024.6	8	8	4	07	04	96	70	7	1.4
10	- 3.6	- 4.7	4.3	92	1028.4	8	8	4	09	03	95	71	7	1.0
11	- 5.8	- 6.9	3.6	92	1023.1	8	8	4	12	02	95	71	7	0.9
12	- 7.5	- 9.2	3.0	87	1024.2	2	2	9	07	03	96	10	7	0.0
13	- 4.0	- 5.9	3.9	87	1021.6	8	8	4	04	05	97	22	2	0.0
14	- 3.2	- 4.6	4.3	90	1014.4	8	8	4	03	07	96	22	7	1.3
15	- 5.1	- 5.7	4.0	95	1018.0	8	8	4	08	02	95	71	2	0.2
16	- 6.3	- 8.2	3.3	86	1018.9	7	7	4	10	02	96	10	7	0.4
17	- 8.1	- 9.5	3.0	90	1015.9	8	8	4	25	02	95	71	4	0.0
18	- 7.2	- 8.5	3.2	90	1013.1	8	8	5	27	07	95	10	7	0.1
19	- 7.3	- 8.2	3.3	93	1015.9	9	9	.	21	02	92	49	4	-
20	- 7.8	- 9.2	3.1	90	1017.0	0	0	9	09	03	96	10	0	-
21	- 6.5	- 8.5	3.2	86	1012.3	8	8	4	09	04	96	22	2	0.1
22	- 5.6	- 6.0	3.9	97	1005.5	9	9	.	11	01	93	49	4	0.0
23	- 4.4	- 5.0	4.2	96	998.2	8	8	3	09	02	94	10	2	-
24	- 0.5	- 1.1	5.6	96	1011.1	8	8	4	33	04	95	71	2	0.0
25	- 3.3	- 6.5	3.8	79	1024.3	8	8	4	07	03	97	02	1	-
26	- 5.2	- 6.9	3.6	88	1022.4	8	8	4	15	04	96	10	2	-
27	- 9.2	-10.3	2.8	92	1020.0	8	8	4	18	07	96	71	7	0.1
28	- 7.7	- 8.7	3.2	93	1021.6	8	8	4	19	04	95	10	2	-
29	- 6.9	- 7.8	3.4	94	1022.1	8	8	4	16	04	96	10	2	-
30	0.8	0.5	6.3	98	1010.7	8	8	5	24	07	95	10	2	-
31	1.6	1.6	6.9	100	1011.3	9	9	.	25	04	91	61	5	1.5

Godz. 07

DNI	TEMPERATURA POWIETRZA T	TEMPERATURA PUNKTU ROSY T_d	PRĘŻNOŚĆ PARY WODNEJ e	WILGOTNOŚĆ WZGLĘDNA U	CIŚNIENIE ATMOSFERYCZNE P_o	ZACHMURZENIE N	N_h	h	WIATR dd	v	WIDZIALNOŚĆ V	POGODA ww	W	OPAD R
1	- 3.6	- 4.4	4.4	94	1007.8	0	0	9	31	01	97	01	7	0.0
2	3.3	2.8	7.5	97	991.8	8	8	4	27	11	96	61	2	0.4
3	2.2	2.2	7.2	100	988.0	8	8	3	27	06	96	61	5	2.0
4	- 2.5	- 3.4	4.7	93	1007.8	8	8	4	36	06	96	10	7	1.0
5	- 7.7	- 9.5	3.0	87	1029.5	8	8	4	36	05	97	03	8	0.0
6	- 6.5	- 8.1	3.3	89	1040.6	7	7	5	33	01	97	02	1	-
7	- 4.5	- 6.5	3.8	86	1033.5	8	8	4	36	04	97	02	2	-
8	- 5.0	- 5.3	4.1	98	1031.9	8	8	4	36	04	95	28	4	1.0
9	- 5.7	- 6.4	3.8	95	1026.7	8	8	4	01	05	96	71	2	0.0
10	- 5.5	- 6.5	3.7	92	1030.0	8	8	4	09	03	96	70	2	0.0
11	- 6.6	- 7.4	3.5	94	1024.6	8	8	3	09	02	95	71	7	1.6
12	- 9.6	-10.8	2.7	91	1023.8	8	8	4	07	03	95	71	2	0.3
13	- 4.9	- 5.9	3.9	93	1021.7	8	8	4	03	03	96	22	7	0.3
14	- 4.5	- 5.4	4.1	93	1016.4	8	8	4	04	06	96	71	7	0.3
15	- 5.7	- 6.4	3.8	95	1017.0	8	8	4	08	03	96	10	2	-
16	- 7.4	- 8.3	3.3	93	1019.2	8	8	4	11	03	95	71	7	0.2
17	- 8.5	- 9.1	3.1	95	1016.5	9	9	.	19	02	92	49	2	-
18	- 9.1	-10.2	2.8	92	1013.2	8	8	4	27	04	95	71	7	0.3
19	- 8.2	- 9.2	3.0	92	1015.0	9	9	.	24	03	92	49	2	-
20	-11.5	-13.4	2.2	86	1017.6	0	0	9	12	02	95	10	1	-
21	- 9.8	-11.4	2.5	88	1012.5	8	8	4	10	03	96	10	2	-
22	- 6.3	- 6.7	3.7	97	1007.6	8	8	4	09	03	95	10	2	-
23	- 5.1	- 5.4	4.1	98	998.4	8	8	4	10	02	95	10	2	-
24	- 2.6	- 2.9	4.9	98	1006.6	8	8	3	35	04	94	10	2	-
25	- 4.9	- 6.6	3.7	88	1022.0	7	7	4	01	02	96	10	2	-
26	- 4.4	- 6.3	3.8	86	1022.4	8	8	4	14	04	97	02	2	-
27	-11.5	-12.9	2.3	90	1021.3	8	8	4	18	06	95	71	7	0.4
28	- 9.6	-10.8	2.7	91	1020.2	8	8	4	18	05	96	10	1	-
29	- 8.4	- 9.4	3.0	92	1022.7	8	8	4	17	02	96	10	2	-
30	- 4.2	- 4.7	4.3	96	1011.9	8	8	3	17	04	94	10	4	-
31	1.5	1.2	6.7	98	1011.5	8	8	3	24	05	95	61	1	0.0

Godz. 19

DNI	TEMPERATURA POWIETRZA T	TEMPERATURA PUNKTU ROSY T_d	PRĘŻNOŚĆ PARY WODNEJ e	WILGOTNOŚĆ WZGLĘDNA U	CIŚNIENIE ATMOSFERYCZNE P_o	ZACHMURZENIE N	N_h	h	WIATR dd	v	WIDZIALNOŚĆ V	POGODA ww	W	OPAD R
1	- 0.1	- 0.4	5.9	98	991.2	8	8	4	18	07	95	61	7	1.8
2	2.2	1.4	6.8	95	993.4	8	8	4	22	04	97	03	8	0.1
3	1.8	1.5	6.8	98	994.0	8	7	3	34	02	96	61	7	4.6
4	- 7.0	- 8.7	3.2	68	1020.7	6	6	5	33	06	97	26	1	0.0
5	- 5.6	- 8.2	3.3	82	1037.8	8	8	4	36	03	97	02	1	-
6	- 3.7	- 4.5	4.4	94	1038.3	8	8	4	34	04	96	10	2	-
7	- 8.0	- 9.0	3.1	93	1033.8	8	8	4	08	02	96	10	1	-
8	- 7.0	- 7.9	5.4	93	1030.5	8	8	4	11	03	96	22	2	0.4
9	- 6.3	- 8.2	3.3	86	1027.0	8	8	4	09	04	97	02	7	0.1
10	- 5.0	- 5.6	4.0	95	1027.0	8	8	4	09	01	95	71	7	0.7
11	- 7.6	- 8.5	3.2	93	1022.1	8	8	4	10	01	96	71	7	0.5
12	- 5.9	- 7.4	3.5	89	1024.2	8	8	4	06	04	96	10	1	-
13	- 4.3	- 5.9	3.9	89	1019.8	8	8	4	03	07	96	71	2	0.0
14	- 5.4	- 6.1	3.9	95	1014.1	8	8	4	07	02	95	71	7	2.0
15	- 5.9	- 7.0	3.6	92	1018.9	8	8	4	08	03	96	71	7	0.7
16	- 7.7	- 9.1	3.1	90	1018.1	8	8	4	13	02	96	71	2	0.0
17	- 8.7	- 9.4	3.0	95	1015.3	8	8	4	29	04	96	71	2	0.0
18	- 8.4	- 9.4	3.0	92	1014.5	8	8	4	27	04	95	10	7	0.1
19	- 6.6	- 7.4	3.5	94	1016.5	8	8	4	00	00	95	28	4	-
20	-10.5	-11.8	2.5	90	1015.5	8	8	9	10	04	96	10	1	-
21	- 7.1	- 8.0	3.3	93	1011.3	8	8	4	09	03	96	10	2	-
22	- 5.5	- 6.2	3.8	95	1002.7	9	9	.	15	02	93	49	4	0.0
23	- 3.6	- 4.1	4.5	97	1000.4	8	8	3	05	02	94	10	2	-
24	- 5.5	- 5.8	3.9	97	1016.0	0	0	9	34	03	96	10	7	0.0
25	- 5.4	- 6.8	3.7	90	1024.9	7	7	4	07	03	97	02	2	-
26	- 7.1	- 8.4	3.2	91	1021.6	8	8	4	14	06	96	10	2	-
27	-10.6	-11.4	2.6	94	1019.9	0	0	9	17	03	96	10	7	0.0
28	- 9.0	-10.1	2.8	92	1022.7	9	9	.	18	03	92	49	4	-
29	- 6.7	- 7.2	3.6	96	1019.5	9	9	.	18	06	92	49	2	-
30	1.9	0.8	6.5	93	1011.9	8	8	3	26	06	95	61	2	0.0
31	1.3	1.3	6.7	100	1011.0	9	9	.	25	03	91	45	6	0.2

Godz. 01

DNI	TEMPERATURA POWIETRZA T	TEMPERATURA PUNKTU ROSY T_d	PRĘŻNOŚĆ PARY WODNEJ e	WILGOTNOŚĆ WZGLĘDNA U	CIŚNIENIE ATMOSFERYCZNE P_o	ZACHMURZENIE N	N_h	h	WIATR dd	v	WIDZIALNOŚĆ V	POGODA ww	W	OPAD R
1	0.6	- 3.1	4.9	83	1008.2	7	7	5	25	03	97	02	2	-
2	5.2	0.3	6.2	70	991.4	7	7	3	24	08	97	02	6	1.8
3	4.9	2.7	7.4	86	986.7	8	4	4	18	05	96	61	6	2.9
4	0.9	0.1	6.1	94	1003.0	8	8	4	01	07	96	68	7	0.2
5	- 6.1	- 9.2	3.0	79	1028.9	1	1	5	31	05	98	03	1	-
6	- 5.1	- 6.8	3.7	88	1041.2	4	4	5	24	02	98	02	1	-
7	- 4.4	- 6.0	3.9	89	1037.7	7	5	3	24	04	95	10	2	-
8	- 3.4	- 4.2	4.5	94	1033.7	8	8	3	07	03	95	10	1	-
9	- 4.5	- 7.2	3.6	81	1029.5	6	6	5	10	06	96	10	7	0.1
10	- 3.9	- 5.7	4.0	87	1027.6	8	8	3	12	05	96	10	2	-
11	- 4.0	- 5.9	3.9	87	1025.3	8	8	3	14	02	96	10	7	0.0
12	- 8.9	-10.0	2.9	92	1021.8	7	3	3	11	02	95	71	7	0.2
13	- 3.6	- 5.0	4.2	90	1025.2	8	8	4	34	03	96	70	7	0.0
14	- 2.1	- 3.6	4.7	89	1022.4	8	8	4	36	07	95	71	7	0.1
15	- 2.5	- 3.8	4.6	91	1014.8	8	4	3	05	06	95	71	3	1.0
16	- 5.5	- 6.5	3.7	92	1018.8	8	6	3	12	01	95	71	7	1.3
17	- 7.1	- 8.0	3.3	93	1017.1	8	8	3	00	00	95	71	2	0.0
18	- 7.6	- 8.9	3.1	90	1015.3	8	6	4	23	04	96	70	2	0.0
19	- 4.8	- 5.7	4.0	93	1014.8	8	8	3	23	04	95	10	2	-
20	- 5.1	- 6.4	3.8	90	1016.2	8	8	2	09	02	94	10	2	-
21	- 7.3	- 9.0	3.1	88	1012.0	8	8	3	09	02	96	10	1	-
22	- 4.4	- 6.0	3.9	89	1008.4	8	8	3	12	04	96	10	2	-
23	- 3.3	- 5.1	4.2	88	997.6	8	8	4	11	06	96	10	2	-
24	- 2.5	- 4.1	4.5	89	1004.1	8	8	3	02	02	95	10	2	-
25	- 0.7	- 0.8	5.8	99	1019.1	9	9	.	00	00	93	47	2	-
26	- 9.5	-10.7	2.7	91	1022.9	0	0	9	09	04	97	02	1	-
27	- 5.9	- 8.2	3.3	84	1018.6	8	8	3	17	09	97	02	2	-
28	- 5.3	- 7.4	3.5	85	1017.1	8	8	3	13	05	96	10	2	-
29	- 3.9	- 4.4	4.4	96	1020.2	8	8	1	12	05	94	10	4	-
30	2.0	0.1	6.2	87	1010.9	8	6	2	14	08	95	10	2	-
31	5.3	2.6	7.4	83	1012.3	3	3	9	22	06	96	10	1	-

Godz. 13

DNI	T	T_d	e	U	P_o	N	N_h	h	dd	v	V	ww	W	R
1	- 0.5	- 0.5	5.9	100	996.2	8	8	3	12	09	94	73	1	2.0
2	6.4	2.8	7.5	78	994.1	6	5	4	25	08	98	02	6	0.1
3	4.9	3.5	7.8	90	991.9	8	6	3	23	05	96	61	6	1.5
4	- 2.1	- 4.3	4.5	85	1018.1	7	7	4	33	05	96	85	7	0.2
5	- 2.7	- 7.2	3.6	71	1035.6	3	3	5	05	03	98	03	0	-
6	- 4.4	- 6.7	3.7	84	1041.8	8	4	3	23	04	96	10	2	-
7	- 1.5	- 7.1	3.6	66	1033.2	8	5	4	27	02	96	10	2	-
8	- 2.3	- 3.8	4.6	89	1031.8	8	8	3	03	03	95	77	2	0.0
9	- 3.3	- 5.4	4.1	85	1026.3	8	8	4	32	03	96	70	7	0.0
10	- 2.9	- 4.2	4.5	91	1029.5	8	6	3	06	05	94	71	7	0.2
11	- 3.7	- 5.5	4.0	87	1023.1	8	3	3	07	03	95	71	7	0.4
12	- 6.3	- 8.6	3.2	83	1025.0	8	8	3	07	05	96	70	2	0.1
13	- 2.5	- 3.4	4.7	93	1023.1	7	7	4	02	03	96	10	2	-
14	- 2.5	- 3.4	4.7	93	1019.7	8	6	3	35	10	94	73	3	0.3
15	- 3.4	- 4.8	4.3	90	1017.9	8	8	3	04	03	94	73	7	0.1
16	- 5.1	- 6.8	3.7	88	1018.3	8	8	9	21	01	95	71	7	0.9
17	- 7.1	- 9.6	3.0	82	1016.2	6	6	4	22	04	96	22	7	0.3
18	- 7.9	- 9.7	2.9	87	1014.5	8	8	2	23	08	94	38	2	-
19	- 2.1	- 2.4	5.1	98	1015.3	8	8	4	00	00	94	71	4	0.0
20	- 7.3	-11.2	2.6	74	1014.8	0	0	9	10	06	96	10	1	-
21	- 4.7	- 7.5	3.5	81	1009.9	8	8	4	12	07	96	10	2	-
22	- 2.8	- 4.8	4.3	86	1003.3	7	2	4	13	06	96	10	2	-
23	- 2.4	- 5.0	4.2	82	996.5	8	8	4	09	03	95	10	2	-
24	0.1	- 1.6	5.4	88	1013.1	8	8	4	23	03	94	70	2	0.0
25	- 0.9	- 3.8	4.6	81	1023.3	8	8	4	12	06	97	22	4	0.0
26	- 3.5	- 6.3	3.8	81	1020.1	8	8	4	14	09	97	02	2	-
27	- 5.3	- 7.8	3.4	82	1017.3	8	8	3	16	08	96	20	2	0.0
28	- 5.7	- 7.1	3.6	90	1019.2	8	8	2	11	04	95	10	5	0.2
29	0.5	- 1.1	5.6	89	1017.9	8	3	2	12	05	94	10	4	-
30	4.6	- 0.2	6.0	71	1009.8	8	3	5	22	08	97	03	2	-
31	4.6	4.6	8.5	100	1011.5	9	9	.	24	03	91	61	4	3.7

Godz. 07

DNI	TEMPERATURA POWIETRZA T	TEMPERATURA PUNKTU ROSY T_d	PRĘŻNOŚĆ PARY WODNEJ e	WILGOTNOŚĆ WZGLĘDNA U	CIŚNIENIE ATMOSFERYCZNE P_o	ZACHMURZENIE N	N_h	h	WIATR dd	v	WIDZIALNOŚĆ V	POGODA ww	W	OPAD R
1	- 3.9	- 4.6	4.3	95	1006.3	2	2	9	14	01	95	10	1	-
2	6.5	3.2	7.7	79	992.1	8	8	3	22	08	96	60	6	0.7
3	2.9	2.1	7.1	95	988.4	8	4	3	24	08	96	61	6	2.7
4	- 0.4	- 2.5	5.1	86	1011.3	8	8	3	36	07	97	22	6	0.9
5	- 5.7	- 7.1	3.6	90	1032.0	0	0	9	29	03	98	01	0	-
6	- 5.5	- 6.9	3.6	90	1041.9	6	6	9	24	02	98	03	1	-
7	- 3.5	- 6.0	3.9	83	1034.9	8	4	4	22	04	95	10	2	-
8	- 5.4	- 7.2	3.6	87	1033.6	7	7	4	09	03	96	10	2	-
9	- 5.9	- 7.8	3.4	87	1029.0	8	8	4	05	04	96	10	1	-
10	- 2.7	- 5.0	4.2	84	1029.1	8	4	3	08	06	96	10	2	
11	- 4.4	- 6.0	3.9	89	1024.5	8	8	4	12	03	96	10	2	-
12	- 7.8	- 8.8	3.1	93	1023.6	8	8	3	07	05	95	10	7	0.0
13	- 4.9	- 5.5	4.0	95	1023.6	7	4	4	24	02	96	10	7	0.5
14	- 1.7	- 3.8	4.6	86	1020.1	8	8	4	36	09	96	71	3	0.1
15	- 4.4	- 6.0	3.9	89	1016.5	8	8	4	09	04	96	10	7	0.3
16	- 5.9	- 7.0	3.6	92	1018.1	8	7	3	00	00	95	71	7	1.3
17	- 7.2	- 8.5	3.2	90	1016.3	8	8	3	22	02	94	71	7	0.0
18	- 7.6	- 9.3	3.0	87	1014.5	8	8	4	23	06	96	10	7	0.1
19	- 3.9	- 4.4	4.4	96	1014.8	8	8	3	23	04	94	22	2	0.1
20	- 6.6	- 7.8	3.4	91	1014.9	5	5	2	11	05	95	10	2	-
21	- 6.6	- 8.2	3.3	88	1010.3	8	8	4	12	05	96	10	2	-
22	- 4.4	- 6.0	3.9	89	1005.9	8	8	3	11	05	96	10	2	-
23	- 3.8	- 6.0	3.9	85	996.2	8	8	4	10	04	96	10	2	-
24	- 1.9	- 2.7	5.0	94	1008.6	8	8	3	25	01	94	10	2	-
25	- 0.4	- 0.4	5.9	100	1021.5	9	9	.	06	02	92	45	4	-
26	- 8.7	-10.2	2.8	89	1020.5	7	7	9	06	01	96	10	1	-
27	- 6.2	- 8.1	3.3	86	1017.7	8	8	3	16	07	96	10	2	-
28	- 6.3	- 7.8	3.4	89	1017.5	8	8	3	12	05	96	20	2	0.0
29	- 2.5	- 2.8	5.0	98	1019.0	9	9	.	12	05	93	49	4	-
30	3.5	- 0.3	6.0	76	1009.2	8	8	4	22	07	96	10	2	-
31	5.1	3.7	7.9	90	1011.0	8	8	9	22	06	96	60	1	0.0

Godz. 19

DNI	T	T_d	e	U	P_o	N	N_h	h	dd	v	V	ww	W	R
1	6.2	6.0	9.3	98	985.4	8	8	3	22	07	96	61	7	11.3
2	5.5	3.8	8.0	89	990.1	8	8	4	18	08	97	60	2	0.1
3	3.5	2.0	7.0	90	995.5	8	8	4	25	04	97	03	6	0.2
4	- 4.3	- 8.5	3.2	72	1024.6	7	7	5	32	06	98	02	8	0.0
5	- 3.6	- 6.5	3.8	80	1039.5	7	7	5	15	02	98	02	1	-
6	- 4.9	- 6.2	3.8	90	1040.4	7	4	3	24	02	95	10	2	-
7	- 4.7	- 6.3	3.8	88	1032.5	6	6	5	10	02	96	10	1	-
8	- 0.7	- 1.4	5.5	95	1029.5	8	8	3	02	03	95	71	7	0.1
9	- 4.6	- 7.0	3.6	84	1025.0	8	4	4	11	09	96	10	7	1.0
10	- 3.0	- 4.0	4.5	93	1027.1	8	3	3	05	03	96	71	7	1.1
11	- 6.3	- 7.1	3.6	94	1021.8	8	4	3	04	02	95	71	7	0.5
12	- 4.5	- 6.1	3.9	88	1025.6	8	8	4	01	03	96	70	7	0.0
13	- 3.1	- 4.8	4.3	88	1023.5	7	7	5	02	03	96	10	7	0.0
14	- 2.4	- 3.3	4.8	93	1016.4	8	5	3	36	08	94	73	3	0.4
15	- 4.9	- 5.9	3.9	93	1018.1	8	6	3	06	03	96	71	7	1.8
16	- 6.5	- 7.7	3.4	91	1017.8	8	8	3	11	02	95	10	7	0.1
17	- 8.3	-10.2	2.8	86	1015.8	7	7	9	23	03	96	10	2	-
18	- 5.4	- 6.4	3.8	92	1014.6	8	8	3	23	05	95	22	3	0.1
19	- 4.5	- 5.8	4.0	91	1015.6	8	8	4	11	03	94	10	7	0.1
20	-10.3	-12.5	2.3	84	1013.0	0	0	9	05	03	96	10	0	-
21	- 5.3	- 7.4	3.5	85	1009.6	8	8	4	10	05	96	10	2	-
22	- 2.7	- 4.6	4.3	86	999.7	8	8	4	12	08	95	10	2	-
23	- 1.9	- 3.4	4.8	90	999.7	8	8	4	03	02	95	10	2	-
24	- 0.4	- 0.4	5.9	100	1015.7	8	8	4	25	02	95	22	7	0.1
25	- 3.5	- 7.1	3.6	76	1023.2	6	6	6	13	06	97	01	2	-
26	- 5.3	- 7.8	3.4	82	1019.0	8	8	4	12	09	97	02	2	-
27	- 5.7	- 8.3	3.3	82	1016.8	8	8	3	15	06	96	10	2	-
28	- 4.7	- 5.3	4.1	96	1020.1	8	8	2	11	04	94	10	2	-
29	1.5	1.0	6.5	96	1014.2	5	2	3	14	08	95	10	2	-
30	5.2	2.2	7.2	81	1011.8	7	7	9	22	06	96	10	0	0.1
31	4.7	4.7	8.5	100	1011.3	9	9	.	23	04	92	45	6	0.6

Godz. 01

DNI	TEMPERATURA POWIETRZA T	TEMPERATURA PUNKTU ROSY T_d	PRĘŻNOŚĆ PARY WODNEJ e	WILGOTNOŚĆ WZGLĘDNA U	CIŚNIENIE ATMOSFERYCZNE P_o	ZACHMURZENIE N	N_h	h	WIATR dd	v	WIDZIALNOŚĆ V	POGODA ww	W	OPAD R
1	1.1	0.0	6.1	92	1003.9	8	8	4	21	04	96	68	2	0.0
2	0.2	0.7	5.8	94	995.3	8	8	4	16	06	95	73	3	2.3
3	1.7	0.4	6.3	90	996.4	7	7	4	18	05	97	02	2	-
4	2.5	1.7	6.9	95	995.9	8	8	4	24	05	96	61	6	2.7
5	9.1	-10.2	2.8	92	1018.2	8	8	4	33	04	97	03	7	0.0
6	-12.3	-14.8	1.9	81	1036.0	0	0	9	35	04	97	02	0	-
7	-10.7	-13.5	2.2	80	1031.5	8	8	4	36	05	97	03	1	-
8	- 8.9	-10.0	2.9	92	1030.2	8	8	4	05	05	96	70	2	0.0
9	- 4.9	- 6.9	3.6	86	1025.8	8	8	5	03	05	95	73	7	0.7
10	- 4.7	- 6.3	3.8	88	1030.0	8	8	4	06	01	96	10	2	-
11	- 7.7	- 9.1	3.1	90	1027.6	8	8	4	08	03	96	73	7	1.7
12	- 8.2	- 9.2	3.0	92	1023.8	8	8	4	00	00	96	70	7	0.1
13	- 5.3	- 7.0	3.6	87	1018.9	8	8	4	02	04	96	10	2	-
14	- 2.4	- 3.0	4.9	96	1011.0	8	8	4	03	04	96	73	7	1.8
15	- 6.2	- 7.3	3.5	92	1016.5	8	8	4	09	06	96	10	3	-
16	- 8.1	- 9.5	3.0	90	1022.0	8	8	4	11	03	96	10	7	0.0
17	-11.8	-13.7	2.1	86	1020.9	8	8	4	14	01	97	02	2	-
18	-11.0	-13.8	2.1	80	1014.2	8	8	4	30	01	96	71	7	0.5
19	-10.5	-12.2	2.4	87	1017.4	8	8	4	22	02	93	44	2	-
20	-14.3	-16.6	1.7	83	1019.0	0	0	9	03	02	96	10	0	-
21	- 7.1	-10.0	2.9	80	1013.8	8	8	4	04	04	96	70	3	0.0
22	- 5.7	- 7.1	3.6	90	1009.7	8	8	4	06	03	96	71	7	1.0
23	- 4.7	- 6.3	3.8	88	1004.0	8	8	4	16	01	96	10	7	0.2
24	- 4.6	- 6.2	3.8	88	1002.4	8	8	4	11	02	95	10	2	-
25	- 2.7	- 3.7	4.7	93	1015.5	8	8	4	29	02	95	10	2	-
26	- 6.6	- 9.0	3.1	83	1023.0	8	8	4	02	07	97	02	2	-
27	-16.0	-17.2	1.6	91	1024.1	0	0	9	00	00	97	02	1	-
28	- 9.1	-10.2	2.8	92	1022.5	8	8	4	10	01	96	10	2	-
29	- 5.1	- 6.1	3.9	93	1024.6	8	8	4	00	00	95	70	7	0.1
30	- 4.3	- 4.8	4.3	96	1023.2	8	8	4	17	03	95	70	5	0.0
31	2.0	0.9	6.5	93	1013.1	8	8	4	24	04	96	61	2	0.0

Godz. 07

DNI	TEMPERATURA POWIETRZA T	TEMPERATURA PUNKTU ROSY T_d	PRĘŻNOŚĆ PARY WODNEJ e	WILGOTNOŚĆ WZGLĘDNA U	CIŚNIENIE ATMOSFERYCZNE P_o	ZACHMURZENIE N	N_h	h	WIATR dd	v	WIDZIALNOŚĆ V	POGODA ww	W	OPAD R
1	0.0	2.4	5.1	84	1004.3	8	8	4	28	05	96	10	7	0.0
2	2.1	0.8	6.5	91	996.7	5	4	5	22	03	97	03	7	2.1
3	1.3	0.8	6.5	96	993.3	8	7	3	18	05	96	61	2	0.5
4	- 0.3	0.9	5.7	96	999.4	8	6	3	33	05	96	71	6	1.0
5	- 8.4	-10.3	2.8	86	1022.5	8	8	4	32	04	97	70	7	0.0
6	- 8.5	- 9.5	3.0	92	1036.1	7	7	4	35	02	97	22	1	0.2
7	-11.5	-13.9	2.1	82	1031.3	8	8	4	35	04	97	02	7	0.0
8	- 8.3	- 8.9	3.1	95	1030.0	8	8	4	04	03	96	10	7	0.1
9	- 5.5	- 6.9	3.6	90	1023.5	8	8	4	06	05	95	73	7	2.6
10	- 5.0	- 6.3	3.8	90	1029.0	8	8	4	07	04	96	73	7	1.5
11	- 8.5	-10.0	2.9	89	1025.7	8	8	4	07	02	96	71	7	0.5
12	- 7.7	- 8.7	3.2	93	1022.1	8	8	4	07	02	97	02	7	0.0
13	- 5.5	- 6.9	3.6	90	1016.6	8	8	4	03	06	95	73	7	0.9
14	- 3.6	- 4.7	4.3	92	1011.3	8	8	4	07	08	96	70	3	2.7
15	- 6.7	- 7.9	3.4	91	1017.9	8	8	4	08	03	96	70	2	0.0
16	- 9.9	-11.5	2.5	88	1021.7	8	8	4	09	03	96	10	2	-
17	-11.6	-13.0	2.2	89	1019.3	8	8	4	14	03	97	02	2	-
18	-13.6	-15.2	1.9	88	1014.8	8	8	4	22	02	96	10	7	0.0
19	-10.9	-12.7	2.3	87	1017.6	8	8	3	00	00	92	44	4	-
20	-12.5	-14.5	2.0	85	1017.3	8	8	5	03	05	96	10	1	-
21	- 6.5	- 8.5	3.2	86	1012.1	8	8	4	07	05	96	10	7	0.0
22	- 6.4	- 7.6	3.5	91	1008.2	8	8	4	06	01	96	70	7	0.5
23	- 5.5	- 6.5	3.7	92	1002.2	8	8	4	14	02	96	10	2	-
24	- 4.3	- 5.9	3.9	89	1004.3	8	8	4	09	01	95	10	7	0.0
25	- 2.0	- 2.9	4.9	94	1018.2	8	8	4	29	02	95	10	2	-
26	- 8.5	-10.0	2.9	89	1023.4	8	8	4	02	03	97	02	2	-
27	-19.0	-19.6	1.3	95	1024.4	0	0	9	00	00	97	02	0	-
28	- 7.5	- 8.8	3.1	90	1022.5	8	8	4	14	01	96	10	7	0.0
29	- 4.8	- 5.7	4.0	93	1025.6	8	8	4	18	01	95	10	7	0.1
30	- 4.9	- 5.5	4.0	95	1019.8	8	8	4	17	04	96	10	7	0.0
31	1.9	1.1	6.6	94	1013.1	8	8	4	23	03	95	10	5	0.8

Godz. 13

DNI	TEMPERATURA POWIETRZA T	TEMPERATURA PUNKTU ROSY T_d	PRĘŻNOŚĆ PARY WODNEJ e	WILGOTNOŚĆ WZGLĘDNA U	CIŚNIENIE ATMOSFERYCZNE P_o	ZACHMURZENIE N	N_h	h	WIATR dd	v	WIDZIALNOŚĆ V	POGODA ww	W	OPAD R
1	- 0.8	- 4.6	4.3	75	1004.7	7	7	4	25	02	97	22	8	0.0
2	4.1	1.6	6.8	83	997.6	5	5	5	22	06	97	01	1	-
3	2.9	1.9	7.0	93	992.6	8	6	3	22	04	96	61	6	2.9
4	- 3.1	- 4.1	4.5	93	1006.3	8	8	4	33	05	95	71	7	3.8
5	- 8.0	-16.7	1.7	49	1027.9	0	0	9	36	07	97	02	7	0.0
6	- 3.8	- 7.5	3.5	76	1033.9	7	7	4	33	05	97	70	7	0.0
7	-10.2	-12.4	2.4	84	1031.4	8	8	4	04	04	96	22	7	0.0
8	- 5.2	- 6.9	3.6	88	1029.1	8	8	4	04	03	96	70	7	0.2
9	- 4.3	- 6.6	3.7	84	1025.3	8	8	4	09	04	96	10	7	0.3
10	- 5.3	- 7.0	3.6	87	1028.1	8	8	4	09	02	95	71	7	2.0
11	- 7.1	- 9.6	3.0	82	1024.6	7	7	5	16	01	96	70	7	0.8
12	- 4.8	- 6.1	3.9	91	1021.7	8	8	4	04	02	96	70	7	1.0
13	- 5.1	- 6.4	3.8	90	1014.4	8	8	4	03	05	95	10	7	1.1
14	- 6.0	- 7.1	3.6	92	1013.2	8	8	3	08	07	95	73	3	3.0
15	- 6.3	- 8.2	3.3	86	1019.2	8	6	3	09	04	96	71	7	0.8
16	-10.0	-11.7	2.5	87	1021.9	8	8	4	12	02	96	71	7	1.1
17	-10.4	-13.1	2.2	80	1017.2	8	8	4	07	02	96	70	7	0.0
18	-10.3	-13.0	2.2	81	1015.0	8	8	4	20	04	96	10	7	0.0
19	-10.8	-12.1	2.4	90	1017.8	8	8	4	07	02	93	71	6	0.0
20	- 8.1	- 9.5	3.0	90	1016.0	8	8	5	04	05	97	03	2	-
21	- 4.0	- 7.0	3.6	80	1010.5	8	8	4	09	04	96	70	7	0.3
22	- 4.7	- 7.1	3.6	83	1006.8	8	8	4	14	01	95	70	7	0.2
23	- 2.7	- 5.0	4.2	84	1001.0	8	8	4	09	02	96	10	2	-
24	- 3.1	- 4.5	4.4	90	1007.0	8	8	4	27	03	94	10	7	0.0
25	- 1.0	- 3.9	4.6	81	1020.6	8	8	4	33	02	96	10	2	-
26	- 7.9	- 9.7	2.9	87	1023.3	8	8	4	04	02	96	78	7	0.0
27	- 9.5	-12.5	2.3	79	1022.6	0	0	9	02	01	97	02	0	-
28	- 5.3	- 7.4	3.5	85	1022.8	8	8	4	16	01	96	70	2	0.0
29	- 2.9	- 3.9	4.6	93	1026.2	8	8	4	21	01	96	10	2	-
30	- 1.6	- 3.3	4.8	88	1016.1	6	2	9	16	03	97	01	2	-
31	3.9	1.9	7.0	87	1012.0	8	8	5	23	02	96	10	2	-

Godz. 19

DNI	TEMPERATURA POWIETRZA T	TEMPERATURA PUNKTU ROSY T_d	PRĘŻNOŚĆ PARY WODNEJ e	WILGOTNOŚĆ WZGLĘDNA U	CIŚNIENIE ATMOSFERYCZNE P_o	ZACHMURZENIE N	N_h	h	WIATR dd	v	WIDZIALNOŚĆ V	POGODA ww	W	OPAD R
1	- 3.7	- 5.5	4.0	87	1002.0	8	8	9	15	03	97	03	1	0.0
2	2.5	0.9	6.5	89	997.9	7	7	5	20	02	97	02	1	-
3	2.9	1.9	7.0	93	994.2	8	8	4	21	04	97	60	2	0.3
4	- 5.5	- 8.5	3.2	80	1012.7	8	8	4	34	05	97	02	7	0.2
5	-10.7	-17.0	1.6	60	1034.0	0	0	9	35	05	97	02	0	-
6	- 5.9	- 7.8	3.4	87	1032.9	7	7	4	35	05	97	70	1	0.0
7	-10.1	-11.8	2.5	87	1031.7	8	8	4	03	03	96	10	7	0.0
8	- 4.6	- 6.2	3.8	88	1028.7	8	8	4	05	04	96	22	7	0.0
9	- 5.2	- 7.3	3.5	85	1029.5	8	8	4	09	03	96	10	7	0.0
10	- 6.7	- 8.3	3.3	88	1028.2	8	8	4	10	03	96	71	7	1.7
11	- 8.9	-10.4	2.8	89	1024.2	8	8	4	10	02	97	02	7	0.0
12	- 5.1	- 6.8	3.7	88	1021.1	8	8	4	06	05	96	10	7	0.0
13	- 3.5	- 4.3	4.4	94	1013.2	8	8	4	03	03	95	70	2	0.4
14	- 4.8	- 5.7	4.0	93	1014.6	8	8	4	09	07	96	70	3	0.4
15	- 7.0	- 8.7	3.2	88	1020.7	8	8	4	09	03	96	71	7	0.2
16	-12.0	-13.4	2.2	89	1021.5	8	8	4	12	01	97	02	7	0.2
17	-11.2	-13.0	2.2	86	1015.6	8	8	4	07	02	96	71	7	1.4
18	-11.6	-13.5	2.2	86	1016.8	8	8	4	19	02	96	10	2	-
19	-13.8	-15.4	1.8	88	1018.9	0	0	9	04	01	96	10	7	0.0
20	- 7.9	-10.1	2.8	84	1014.7	8	8	4	05	08	96	36	2	-
21	- 4.1	- 6.3	3.8	84	1010.1	8	8	4	08	03	96	22	7	0.2
22	- 5.2	- 6.6	3.7	90	1005.5	8	8	4	11	01	96	78	7	0.1
23	- 3.5	- 5.6	4.0	85	1001.3	8	8	4	12	03	96	10	2	-
24	- 2.5	- 3.8	4.6	91	1011.1	8	8	4	30	03	95	10	2	-
25	- 2.8	- 4.1	4.5	91	1021.8	8	8	4	33	03	96	10	2	-
26	- 8.9	-10.4	2.8	89	1023.1	8	8	4	09	03	96	10	7	0.0
27	-10.7	-12.0	2.4	90	1022.4	8	8	4	00	00	94	28	1	-
28	- 5.2	- 6.6	3.7	90	1023.6	8	8	4	00	00	96	10	7	0.0
29	- 4.7	- 5.3	4.1	96	1025.0	8	8	4	18	04	95	56	2	0.0
30	0.9	- 1.7	5.4	83	1014.1	8	8	4	21	04	96	61	2	0.0
31	2.8	1.9	7.0	93	1011.0	8	8	4	26	02	96	10	2	

Godz. 01

DNI	TEMPERATURA POWIETRZA T	TEMPERATURA PUNKTU ROSY T_d	PRĘŻNOŚĆ PARY WODNEJ e	WILGOTNOŚĆ WZGLĘDNA U	CIŚNIENIE ATMOSFERYCZNE P_o	ZACHMURZENIE N	N_h	h	WIATR dd	v	WIDZIALNOŚĆ V	POGODA ww	W	OPAD R
1	1.8	0.4	6.3	91	1003.5	8	8	4	22	05	97	02	7	0.1
2	2.3	1.5	6.8	95	992.2	8	8	4	16	05	96	68	7	4.3
3	2.6	1.0	6.6	89	994.5	7	7	5	18	04	98	02	2	-
4	2.7	1.9	7.0	95	995.9	8	8	4	24	04	97	61	6	1.9
5	6.7	-10.9	2.7	72	1020.0	4	4	9	33	06	98	01	1	-
6	-11.6	-13.0	2.2	89	1037.2	1	0	9	31	01	98	02	0	-
7	- 8.8	- 9.5	3.0	95	1033.2	0	0	9	33	02	98	02	0	-
8	- 9.1	-11.1	2.6	85	1031.7	8	8	4	34	04	97	02	2	-
9	- 4.8	- 5.7	4.0	93	1026.3	8	8	4	36	04	97	70	7	0.2
10	- 4.4	- 6.3	3.8	86	1029.9	8	8	4	07	04	97	02	2	-
11	6.6	- 7.4	3.5	94	1026.8	8	8	4	08	02	96	71	7	1.1
12	- 8.0	- 9.4	3.0	90	1024.1	8	8	9	06	03	97	02	1	-
13	- 5.8	- 7.3	3.5	89	1019.8	8	8	5	02	04	97	02	2	-
14	- 4.4	- 5.6	4.0	91	1012.6	8	8	4	36	05	97	02	2	-
15	- 4.7	- 6.0	3.9	91	1015.5	8	8	4	06	05	97	71	2	0.0
16	6.8	- 8.8	3.1	85	1021.3	8	8	5	07	02	96	10	7	0.0
17	- 8.2	-10.0	2.8	87	1019.2	8	8	5	15	01	97	02	2	-
18	-11.6	-12.5	2.3	93	1014.6	7	7	9	00	00	96	22	7	0.5
19	-15.8	-17.0	1.6	91	1017.2	0	0	9	16	02	96	10	0	-
20	-12.0	-13.4	2.2	89	1018.4	3	3	4	00	00	96	10	4	-
21	- 7.8	-10.0	2.9	84	1013.7	8	8	4	06	05	96	70	2	0.0
22	- 4.2	- 5.8	4.0	89	1009.3	8	8	4	04	03	97	02	2	-
23	- 5.6	6.0	3.9	97	1002.8	8	8	4	12	01	96	10	5	0.0
24	- 2.8	- 4.8	4.3	86	1001.8	8	8	4	09	02	96	10	2	-
25	- 1.0	- 2.5	5.1	89	1016.0	8	8	4	31	03	96	10	2	-
26	- 4.8	- 7.6	3.5	81	1023.8	8	8	4	03	04	97	02	2	-
27	- 9.0	-11.0	2.6	86	1023.3	8	8	5	09	02	97	02	2	-
28	- 7.8	-10.0	2.9	84	1021.7	8	8	5	12	01	97	02	2	-
29	- 4.8	- 5.1	4.2	98	1024.2	8	8	3	00	00	95	10	7	0.0
30	- 5.0	- 5.6	4.0	95	1021.3	8	8	4	15	04	96	10	2	-
31	2.0	0.4	6.3	89	1013.7	8	8	5	20	03	97	02	2	-

Godz. 13

DNI	T	T_d	e	U	P_o	N	N_h	h	dd	v	V	ww	W	R
1	0.6	5.5	4.0	63	1004.9	3	3	5	25	04	98	02	1	-
2	5.6	2.1	7.1	78	996.5	8	5	5	22	06	98	03	1	-
3	4.4	2.9	7.5	90	991.6	8	8	4	22	06	97	80	6	0.7
4	- 3.3	- 6.1	3.9	81	1008.1	8	8	4	33	06	98	02	7	1.4
5	- 5.9	-13.8	2.1	54	1029.9	0	0	9	35	07	98	02	7	0.0
6	- 3.2	- 6.3	3.8	79	1036.3	3	2	5	34	04	98	02	0	-
7	- 9.8	-12.9	2.3	78	1032.2	7	7	4	36	03	97	70	7	0.0
8	- 6.2	- 8.9	3.1	81	1029.8	8	8	4	04	04	97	70	7	0.1
9	- 3.8	- 6.0	3.9	85	1024.4	8	8	9	06	04	97	03	7	0.3
10	- 4.0	- 5.5	4.0	89	1028.2	8	8	4	06	03	96	71	7	1.9
11	- 6.6	8.6	3.2	86	1023.8	7	1	4	12	02	96	71	7	0.7
12	- 6.4	- 8.3	3.3	86	1021.6	7	7	9	03	04	97	02	7	0.6
13	- 5.4	- 6.8	3.7	90	1015.9	8	8	9	36	06	97	71	7	0.2
14	- 5.2	- 6.6	3.7	90	1012.6	8	8	4	06	06	96	71	7	1.2
15	- 6.2	- 7.7	3.4	89	1018.3	8	8	4	08	03	95	71	7	1.8
16	- 8.5	-10.8	2.7	83	1020.7	8	8	9	11	03	96	71	7	1.4
17	- 8.9	-10.9	2.7	86	1016.4	8	8	4	10	01	96	71	7	0.3
18	- 9.4	-11.9	2.5	82	1014.9	7	7	9	22	05	96	10	7	0.0
19	-10.4	-11.6	2.5	90	1017.6	8	8	3	18	01	94	78	2	0.0
20	- 9.0	-10.1	2.8	92	1016.8	8	8	9	03	05	97	03	1	-
21	- 4.5	- 6.5	3.8	86	1010.6	8	8	4	05	05	97	02	2	-
22	- 4.7	- 5.3	4.1	96	1007.0	8	8	4	00	00	96	56	5	0.0
23	- 2.6	- 4.2	4.5	89	999.6	8	8	3	12	01	95	20	7	0.0
24	- 1.5	- 3.4	4.8	87	1008.0	8	8	5	32	03	96	10	2	-
25	- 0.8	- 4.0	4.6	79	1021.8	7	2	4	30	03	97	03	7	0.1
26	- 7.6	-12.1	2.4	70	1023.7	3	1	5	09	03	97	02	7	0.0
27	-10.3	-13.5	2.2	77	1022.6	0	0	9	00	00	97	02	7	0.0
28	- 4.3	- 6.2	3.8	86	1022.6	8	8	4	14	01	96	10	7	0.2
29	- 5.4	- 6.1	3.9	95	1026.0	8	8	4	16	03	96	10	2	-
30	1.0	- 4.3	4.4	68	1014.0	7	7	9	18	06	97	03	2	-
31	4.3	1.0	6.5	79	1011.8	8	8	9	22	05	96	10	2	-

Godz. 07

DNI	TEMPERATURA POWIETRZA T	TEMPERATURA PUNKTU ROSY T_d	PRĘŻNOŚĆ PARY WODNEJ e	WILGOTNOŚĆ WZGLĘDNA U	CIŚNIENIE ATMOSFERYCZNE P_o	ZACHMURZENIE N	N_h	h	WIATR dd	v	WIDZIALNOŚĆ V	POGODA ww	W	OPAD R
1	0.0	- 2.3	5.2	84	1005.3	8	8	5	27	03	97	03	2	-
2	3.0	0.9	6.5	86	996.2	2	2	4	21	05	97	01	7	1.4
3	3.4	3.2	7.7	98	991.0	8	8	4	18	04	97	61	6	0.8
4	- 1.7	- 2.5	5.1	94	1002.4	8	8	4	32	04	97	71	6	1.8
5	- 8.4	-11.6	2.5	77	1025.2	8	8	5	33	06	98	02	1	-
6	- 7.4	- 8.3	3.3	93	1037.3	2	2	5	32	02	98	01	1	-
7	-12.1	-14.1	2.1	85	1032.3	8	8	5	36	03	98	03	1	-
8	- 7.8	-10.0	2.9	84	1031.0	8	8	4	04	04	97	02	2	-
9	- 5.4	- 6.8	3.7	90	1023.3	8	8	4	03	04	96	71	7	2.0
10	- 4.4	- 5.3	4.1	93	1028.9	8	8	4	03	04	96	71	7	0.9
11	- 7.3	- 8.6	3.2	90	1025.0	8	8	8	09	01	96	71	7	1.4
12	- 8.7	- 9.8	2.9	92	1022.8	8	8	9	02	02	97	71	7	0.8
13	- 6.0	- 7.1	3.6	92	1018.0	6	8	5	36	06	97	02	2	-
14	- 2.4	- 3.0	4.9	96	1010.7	8	8	4	02	04	96	71	7	2.8
15	- 5.6	- 7.0	3.6	90	1016.8	8	8	4	06	04	97	02	7	0.0
16	- 8.0	-10.2	2.8	84	1020.6	8	8	5	09	04	97	22	7	0.8
17	- 9.4	-11.0	2.6	88	1017.6	8	8	5	09	01	97	02	2	-
18	-11.2	-12.1	2.4	93	1014.9	8	8	5	24	02	96	10	2	-
19	-12.8	-14.3	2.0	88	1017.2	8	8	4	00	00	96	10	1	-
20	-13.8	-15.4	1.8	88	1017.8	0	0	9	04	03	97	02	0	-
21	- 6.0	- 7.9	3.4	87	1012.2	8	8	4	06	05	97	22	7	0.4
22	- 5.8	- 6.1	3.8	97	1008.1	8	8	4	04	02	96	10	2	-
23	- 5.1	- 6.4	3.8	90	1001.0	8	8	4	09	01	96	10	2	-
24	- 3.9	- 5.4	4.1	89	1004.4	8	8	4	00	00	96	10	2	-
25	- 2.2	- 3.7	4.6	89	1019.4	8	8	4	30	04	96	10	2	-
26	- 6.6	- 8.6	3.2	86	1023.2	8	8	4	05	04	97	02	2	-
27	-11.0	-12.3	2.4	90	1023.3	8	8	5	09	03	97	02	2	-
28	- 7.4	- 8.3	3.3	93	1022.0	8	8	4	00	00	96	71	2	0.2
29	- 4.8	- 5.4	4.1	95	1025.2	8	8	4	17	02	96	10	2	-
30	- 5.2	- 5.5	4.0	98	1017.6	8	8	4	16	04	96	10	2	-
31	2.2	0.9	6.5	91	1013.8	8	8	5	22	04	97	21	6	0.4

Godz. 19

DNI	T	T_d	e	U	P_o	N	N_h	h	dd	v	V	ww	W	R
1	- 0.8	- 3.3	4.8	83	999.8	8	8	5	16	03	97	02	1	-
2	3.2	1.1	6.6	86	997.1	7	7	5	20	05	98	03	1	-
3	3.6	2.3	7.2	91	993.1	8	8	4	24	08	97	61	8	0.6
4	- 4.0	- 6.6	3.7	82	1014.6	8	8	4	34	05	98	02	2	-
5	- 8.7	-13.0	2.2	71	1035.4	0	0	9	33	03	98	02	0	-
6	- 5.3	- 6.3	3.8	93	1034.9	0	0	9	32	03	98	01	0	-
7	- 9.2	-11.2	2.6	85	1032.7	8	8	4	36	03	97	02	7	0.0
8	- 5.0	- 7.1	3.6	85	1029.4	8	8	4	04	02	97	02	7	0.0
9	- 3.8	- 6.0	3.9	85	1028.3	8	8	5	12	04	97	02	2	-
10	- 5.4	- 6.8	3.7	90	1027.8	8	8	4	07	03	96	71	7	1.3
11	-11.0	-12.3	2.4	90	1023.5	3	3	9	00	00	97	03	7	0.2
12	- 5.4	- 7.2	3.6	87	1021.4	8	8	5	02	04	97	02	2	-
13	- 5.8	- 7.3	3.5	89	1014.7	8	8	5	35	06	97	02	7	0.0
14	- 4.5	- 6.5	3.8	86	1013.4	8	8	4	07	04	96	71	2	0.2
15	- 6.3	- 7.8	3.4	89	1019.7	8	8	5	09	02	96	71	7	0.5
16	- 9.2	-11.2	2.6	85	1020.3	8	8	5	11	01	97	02	7	0.0
17	- 9.6	-11.2	2.6	88	1015.2	8	8	9	03	02	96	71	7	0.0
18	-11.4	-12.8	2.3	90	1016.0	0	0	9	20	02	96	10	1	-
19	-11.0	-11.8	2.5	93	1017.8	8	8	3	09	02	93	44	7	0.0
20	- 6.9	- 9.3	3.0	83	1014.1	8	8	4	04	06	96	10	2	-
21	- 3.6	- 5.4	4.1	87	1010.6	8	8	4	03	03	97	02	2	-
22	- 4.0	- 4.8	4.3	94	1004.8	8	8	4	09	02	96	56	5	1.1
23	- 2.4	- 4.3	4.4	87	1000.3	8	8	4	11	01	96	10	2	-
24	- 1.1	- 2.0	5.3	94	1012.3	8	8	4	30	02	96	10	2	-
25	- 2.7	- 4.0	4.5	91	1022.9	8	8	4	33	03	97	02	8	0.0
26	- 8.6	-11.4	2.6	80	1023.0	8	8	5	09	03	97	02	1	-
27	-10.1	-13.2	2.2	78	1022.0	8	8	5	07	01	97	02	1	-
28	- 4.6	- 5.9	3.9	91	1023.2	8	8	4	16	01	96	71	2	0.0
29	- 4.9	- 5.2	4.1	98	1024.2	8	8	4	16	02	96	10	2	-
30	2.0	- 0.5	5.9	84	1013.1	8	4	5	21	05	97	21	2	0.1
31	2.2	1.4	6.8	95	1011.1	8	8	5	22	02	96	61	2	0.1

Godz. 01

DNI	TEMPERATURA POWIETRZA T	TEMPERATURA PUNKTU ROSY T_d	PRĘŻNOŚĆ PARY WODNEJ e	WILGOTNOŚĆ WZGLĘDNA U	CIŚNIENIE ATMOSFERYCZNE P_o	ZACHMURZENIE N	N_h	h	WIATR dd	v	WIDZIALNOŚĆ V	POGODA ww	W	OPAD R
1	- 0.6	- 3.1	4.9	83	1005.6	7	7	9	27	04	97	03	1	-
2	5.9	2.2	7.2	77	993.2	8	8	2	27	07	97	21	6	6.6
3	3.7	3.0	7.6	95	991.1	8	8	3	18	02	97	21	2	0.4
4	0.5	0.2	6.2	98	999.1	8	7	3	35	03	96	68	6	1.2
5	- 5.8	- 8.8	3.1	79	1023.7	3	3	9	29	03	97	03	7	0.0
6	- 6.8	- 9.7	3.0	83	1039.7	7	7	6	28	01	97	02	1	-
7	- 3.3	- 4.7	4.3	90	1035.1	7	7	9	30	03	97	02	2	-
8	-11.2	-12.5	2.3	90	1033.8	7	0	9	35	01	97	03	1	-
9	- 6.2	- 8.5	3.2	84	1029.1	8	8	4	36	02	97	02	2	-
10	- 3.9	- 6.1	3.9	85	1028.8	8	8	4	09	07	97	02	2	-
11	- 5.4	- 6.4	3.8	92	1026.2	8	8	9	06	01	97	01	2	-
12	- 8.0	- 9.0	3.1	93	1022.8	8	8	4	08	03	96	10	2	-
13	- 6.7	- 8.3	3.3	88	1022.3	8	8	6	36	04	96	71	2	-
14	- 7.6	- 9.3	3.0	87	1017.0	8	8	9	34	04	97	02	7	0.0
15	- 4.8	- 5.4	4.1	95	1014.2	8	7	3	05	04	96	68	7	1.3
16	- 6.8	- 8.4	3.2	88	1019.8	8	8	7	10	04	96	71	7	0.9
17	- 9.8	-11.0	2.6	91	1018.6	6	8	9	00	00	96	71	2	0.0
18	-10.0	-12.1	2.4	84	1016.0	8	8	8	26	02	96	78	7	0.0
19	-10.3	-12.0	2.4	87	1016.0	8	8	6	25	01	96	71	1	0.1
20	-13.0	-14.5	2.0	88	1018.1	0	0	9	06	02	96	10	1	-
21	- 7.2	- 9.7	2.9	82	1013.0	8	8	9	07	06	97	02	2	-
22	- 4.6	- 5.9	3.9	91	1009.6	8	8	4	06	02	96	10	2	-
23	- 7.0	- 8.3	3.3	91	1000.0	8	8	3	09	03	96	10	1	-
24	- 2.6	- 3.2	4.8	95	1001.9	8	7	3	03	02	95	71	7	0.5
25	- 8.4	- 9.4	3.0	92	1019.2	0	0	9	27	02	97	02	1	-
26	- 5.0	- 5.6	4.0	95	1023.9	8	8	4	08	03	96	10	1	-
27	-10.2	-12.4	2.4	84	1022.3	8	8	4	14	04	97	02	2	-
28	- 7.6	- 9.8	2.9	84	1020.7	8	8	4	18	04	97	02	2	-
29	- 9.0	-10.1	2.8	92	1024.0	8	8	3	16	01	95	10	2	-
30	- 5.0	- 5.6	4.0	95	1017.3	7	7	9	15	05	96	10	1	-
31	3.1	1.3	6.7	88	1014.2	7	7	8	22	04	97	01	2	-

Godz. 07

DNI	TEMPERATURA POWIETRZA T	TEMPERATURA PUNKTU ROSY T_d	PRĘŻNOŚĆ PARY WODNEJ e	WILGOTNOŚĆ WZGLĘDNA U	CIŚNIENIE ATMOSFERYCZNE P_o	ZACHMURZENIE N	N_h	h	WIATR dd	v	WIDZIALNOŚĆ V	POGODA ww	W	OPAD R
1	- 1.7	- 2.2	5.2	96	1007.2	6	6	5	29	01	97	03	1	
2	4.6	1.6	6.8	81	994.8	8	8	5	21	06	97	03	1	-
3	3.6	2.9	7.5	95	989.4	8	7	3	24	06	96	61	5	1.0
4	- 1.1	- 3.4	4.8	85	1006.1	8	8	4	35	07	97	02	7	0.7
5	- 7.1	- 9.2	3.0	85	1027.9	1	1	9	30	03	97	02	0	-
6	- 7.0	-10.3	2.8	77	1040.0	6	1	6	29	03	97	01	2	-
7	- 3.2	- 5.3	4.1	86	1033.1	8	8	5	30	02	97	22	2	0.0
8	- 7.6	- 9.8	2.9	84	1031.7	8	8	9	33	02	97	01	2	-
9	- 5.2	- 6.6	3.7	90	1025.7	8	7	3	35	04	96	71	7	0.0
10	- 4.6	- 6.2	3.8	88	1029.1	8	7	4	06	05	96	71	2	0.2
11	- 7.2	- 8.9	3.1	88	1024.5	8	8	9	08	01	96	71	7	0.1
12	- 8.4	-11.2	2.6	80	1023.1	8	7	3	04	03	96	71	7	0.1
13	- 6.1	- 7.6	3.4	89	1020.7	8	7	4	01	05	96	71	7	0.1
14	- 6.0	- 7.5	3.5	89	1014.5	8	8	9	35	05	96	71	2	0.0
15	- 4.6	- 6.2	3.8	88	1016.2	8	7	3	05	04	96	71	5	0.1
16	- 7.1	- 8.4	3.2	91	1019.1	8	8	7	08	03	96	71	7	1.0
17	-11.4	-13.8	2.1	83	1017.4	8	8	8	00	00	96	71	7	0.5
18	-12.0	-13.4	2.2	89	1015.2	8	8	4	21	01	95	10	2	0.0
19	- 8.4	- 8.6	3.2	98	1016.0	8	8	8	00	00	95	10	7	0.0
20	-15.2	-16.9	1.6	86	1017.4	8	2	9	03	02	96	10	1	-
21	- 7.0	- 9.9	2.9	80	1011.9	8	8	9	09	04	97	02	2	-
22	- 4.6	- 5.9	3.9	91	1007.6	8	8	4	10	03	96	10	2	-
23	- 5.2	- 6.6	3.7	90	997.9	8	8	3	09	02	96	10	2	-
24	- 2.9	- 3.6	4.7	95	1005.9	8	8	4	29	02	96	10	7	0.2
25	-11.2	-12.5	2.3	90	1021.9	7	7	9	29	01	96	10	1	-
26	- 4.0	- 6.6	3.7	82	1022.8	8	8	4	08	03	97	02	2	-
27	-10.0	-12.1	2.4	84	1021.7	8	7	3	15	04	96	78	7	0.0
28	- 7.9	-10.1	2.8	84	1020.7	8	8	4	14	05	96	10	2	-
29	-10.0	-11.2	2.6	91	1024.3	8	8	3	17	01	95	10	2	-
30	- 3.6	- 4.7	4.3	92	1013.7	3	3	9	16	04	96	10	1	-
31	2.9	1.6	6.9	91	1012.7	7	7	9	21	03	96	10	2	-

Godz. 13

DNI	TEMPERATURA POWIETRZA T	TEMPERATURA PUNKTU ROSY T_d	PRĘŻNOŚĆ PARY WODNEJ e	WILGOTNOŚĆ WZGLĘDNA U	CIŚNIENIE ATMOSFERYCZNE P_o	ZACHMURZENIE N	N_h	h	WIATR dd	v	WIDZIALNOŚĆ V	POGODA ww	W	OPAD R
1	- 0.4	- 4.8	4.3	72	1003.6	7	7	9	15	03	97	03	1	-
2	6.7	2.1	7.1	72	996.0	6	5	4	24	10	98	03	1	-
3	4.0	3.3	7.7	95	991.1	8	7	3	25	05	96	61	5	3.0
4	- 1.8	- 4.6	4.4	81	1012.5	7	3	5	33	07	97	22	7	0.3
5	- 5.3	-13.9	2.1	50	1033.5	1	1	9	34	04	98	01	7	0.0
6	- 2.8	- 5.8	4.0	80	1039.5	7	7	9	28	03	98	01	1	-
7	- 2.6	- 6.3	3.8	77	1032.1	6	3	5	03	02	97	01	7	0.0
8	- 6.2	- 8.9	3.1	81	1030.3	8	7	3	06	04	96	78	7	0.0
9	- 5.5	- 7.3	3.5	87	1023.7	7	7	9	04	04	97	22	7	2.7
10	- 4.2	- 4.7	4.3	96	1028.0	8	7	3	06	03	96	71	7	1.0
11	- 6.4	- 7.9	3.4	89	1023.1	8	8	8	10	02	96	71	7	1.1
12	- 8.4	-11.2	2.6	80	1023.2	7	0	9	02	03	96	22	7	0.1
13	- 6.4	- 8.7	3.2	83	1019.6	8	5	4	02	04	96	78	7	0.0
14	- 4.1	- 5.3	4.1	91	1013.0	8	7	3	01	07	94	73	7	1.4
15	- 5.0	- 7.1	3.6	85	1017.6	7	7	9	09	03	97	22	7	1.5
16	- 6.8	- 8.4	3.2	88	1018.9	8	8	9	10	03	96	71	7	0.7
17	- 9.8	-11.9	2.5	85	1016.6	7	7	9	00	00	96	10	7	0.2
18	- 9.2	-12.1	2.4	79	1015.0	7	7	6	23	04	96	10	2	-
19	- 6.6	-10.7	2.7	72	1016.4	8	8	9	18	01	95	10	2	-
20	- 8.2	-11.9	2.5	75	1015.9	1	0	9	05	05	96	10	1	-
21	- 5.3	- 7.8	3.4	82	1011.2	8	8	8	04	03	97	02	7	0.0
22	- 4.1	- 4.9	4.2	94	1005.7	8	8	2	11	02	95	10	2	-
23	- 2.4	- 4.0	4.6	89	997.4	8	8	9	09	05	95	10	2	-
24	- 0.2	- 2.0	5.3	88	1010.6	8	8	4	31	04	96	10	2	-
25	- 3.3	- 6.8	3.7	76	1023.9	2	0	9	35	03	97	01	1	-
26	- 5.8	- 8.4	3.2	82	1022.7	8	8	4	12	04	97	02	2	-
27	- 7.6	-10.2	2.8	82	1020.9	8	8	5	13	03	96	10	7	0.0
28	- 7.4	- 9.1	3.1	87	1022.2	8	8	4	12	04	95	10	2	-
29	- 7.6	- 9.3	3.0	87	1023.6	7	7	4	15	04	96	10	4	0.1
30	2.2	0.3	6.2	87	1012.2	8	8	9	21	05	96	21	1	0.0
31	5.4	1.9	7.0	78	1011.8	8	8	9	24	03	96	10	2	-

Godz. 19

DNI	TEMPERATURA POWIETRZA T	TEMPERATURA PUNKTU ROSY T_d	PRĘŻNOŚĆ PARY WODNEJ e	WILGOTNOŚĆ WZGLĘDNA U	CIŚNIENIE ATMOSFERYCZNE P_o	ZACHMURZENIE N	N_h	h	WIATR dd	v	WIDZIALNOŚĆ V	POGODA ww	W	OPAD R
1	1.0	0.5	6.3	96	993.4	8	7	3	17	05	96	61	7	0.4
2	4.0	2.5	7.3	90	995.2	6	2	5	20	03	97	01	8	0.0
3	3.6	3.1	7.6	97	994.3	8	8	3	27	03	97	21	6	2.8
4	- 5.0	- 7.8	3.4	80	1019.3	6	6	9	29	05	97	01	7	0.0
5	- 6.8	- 8.8	3.1	85	1037.7	0	0	9	33	05	97	01	0	-
6	- 2.8	- 4.4	4.4	88	1038.0	8	8	3	30	04	97	02	2	-
7	- 9.6	-12.6	2.3	78	1033.5	0	0	9	04	03	97	02	1	-
8	- 6.6	- 9.0	3.1	83	1030.4	8	8	4	07	02	97	03	7	0.1
9	- 4.0	- 5.9	3.9	87	1025.8	8	4	5	07	04	97	01	7	0.0
10	- 6.6	- 7.4	3.5	94	1027.3	8	8	3	05	01	96	22	7	0.7
11	-12.0	- 3.4	2.2	89	1022.5	8	8	8	05	01	96	10	7	0.0
12	- 7.0	- 9.5	3.0	82	1023.3	8	8	9	02	03	97	02	2	-
13	- 7.6	- 9.3	3.0	87	1018.7	7	7	5	35	04	96	70	7	0.1
14	- 5.1	- 6.1	3.9	93	1013.2	8	7	3	06	04	96	71	7	0.7
15	- 5.7	- 7.5	3.5	87	1018.6	8	8	7	07	03	96	71	7	0.4
16	- 9.6	-10.8	2.7	91	1019.0	8	8	9	16	01	96	10	7	0.0
17	-14.2	-15.3	1.9	92	1016.2	8	8	8	00	00	95	10	7	0.0
18	-12.2	-14.2	2.0	85	1015.8	0	0	9	21	01	95	10	7	0.0
19	- 9.2	-11.2	2.6	85	1016.8	8	8	9	12	01	95	10	4	-
20	- 8.6	- 9.6	2.9	92	1014.5	8	8	9	06	04	96	10	1	-
21	- 4.4	- 6.3	3.8	86	1010.6	8	8	4	07	02	97	02	2	-
22	- 4.1	- 4.9	4.2	94	1002.9	8	8	3	11	03	96	10	2	-
23	- 2.2	- 3.7	4.6	89	999.0	8	7	3	09	03	95	71	2	0.0
24	- 1.4	- 3.4	4.7	86	1015.3	8	8	4	30	03	96	10	2	-
25	-11.6	-13.5	2.2	86	1024.9	0	0	9	00	00	97	02	0	-
26	- 8.4	-10.3	2.8	86	1022.4	8	8	4	11	04	97	02	2	-
27	- 7.6	-10.2	2.8	82	1020.5	8	8	3	13	03	97	02	2	-
28	- 8.6	-10.1	2.8	89	1023.5	8	8	4	18	03	95	20	2	0.0
29	- 6.2	- 7.0	3.6	94	1020.8	8	8	8	13	07	96	10	2	-
30	2.3	0.4	6.3	87	1013.1	7	7	9	24	02	97	02	2	-
31	2.2	1.9	7.0	98	1011.3	8	7	3	24	02	95	61	6	0.5

Godz. 01

DNI	TEMPERATURA POWIETRZA T	TEMPERATURA PUNKTU ROSY T_d	PRĘŻNOŚĆ PARY WODNEJ e	WILGOTNOŚĆ WZGLĘDNA U	CIŚNIENIE ATMOSFERYCZNE P_o	ZACHMURZENIE N	N_h	h	WIATR dd	v	WIDZIALNOŚĆ V	POGODA ww	W	OPAD R
1	- 0.5	- 4.2	4.5	76	1008.6	8	8	5	36	03	96	10	2	-
2	5.6	0.8	6.4	71	994.2	1	1	5	27	06	97	01	6	3.1
3	5.0	4.1	8.2	94	988.2	8	8	4	27	05	96	61	8	2.4
4	2.0	0.4	6.3	89	1000.9	8	8	4	27	03	96	10	8	0.6
5	- 7.2	- 9.3	3.0	85	1029.0	4	4	5	34	03	97	03	1	-
6	- 4.9	- 6.9	3.6	86	1041.7	7	7	5	36	01	97	02	1	-
7	- 5.1	- 7.2	3.6	85	1038.2	8	8	5	33	02	96	10	2	-
8	- 5.6	- 8.2	3.3	82	1033.5	6	4	5	04	02	96	10	1	-
9	- 5.9	- 7.8	3.4	87	1029.4	8	8	4	09	04	96	10	7	0.1
10	- 4.4	- 5.6	4.0	91	1026.6	7	7	5	09	03	96	10	2	-
11	- 5.2	- 6.9	3.6	88	1025.3	8	8	4	09	02	96	10	2	-
12	- 8.4	- 8.6	3.2	98	1021.8	8	8	4	09	02	96	10	7	0.0
13	- 5.6	- 7.4	3.5	87	1024.7	8	8	5	36	03	96	10	7	0.1
14	- 3.4	- 4.5	4.4	92	1020.7	8	8	4	36	06	96	71	2	0.1
15	- 3.9	- 5.4	4.1	89	1014.4	8	8	4	34	03	96	71	7	1.7
16	- 6.0	- 6.0	3.9	100	1018.9	8	4	4	09	02	96	71	2	0.1
17	- 8.0	-10.2	2.8	84	1017.6	8	8	4	07	02	96	10	7	0.1
18	- 9.0	-10.1	2.8	92	1016.4	8	8	4	29	02	96	10	7	0.1
19	- 9.0	-11.4	2.5	82	1016.3	8	8	4	25	02	95	10	2	-
20	- 6.6	- 7.4	3.5	94	1016.1	8	8	4	09	03	96	10	4	-
21	- 8.6	-11.0	2.6	83	1011.2	8	8	5	09	04	96	10	1	-
22	- 4.8	- 6.1	3.9	91	1008.2	8	8	5	09	04	96	10	2	-
23	- 4.3	- 6.2	3.8	86	997.3	8	8	4	09	04	96	10	2	-
24	- 3.0	- 3.4	4.8	97	1003.1	8	8	4	09	03	96	10	7	1.4
25	- 1.6	- 2.7	5.0	92	1019.7	8	8	4	32	01	95	10	2	-
26	- 8.6	-10.1	2.8	89	1022.5	0	0	9	09	05	96	10	1	-
27	- 6.1	- 8.4	3.2	84	1018.6	8	8	4	12	07	97	02	2	-
28	- 6.6	- 9.4	3.0	80	1017.9	8	8	5	14	06	97	02	2	-
29	- 4.8	- 5.4	4.1	95	1021.1	8	8	3	10	03	92	48	4	-
30	0.6	0.0	6.1	96	1013.2	8	8	4	12	03	93	44	4	-
31	4.2	2.5	7.3	88	1013.8	8	8	9	26	01	96	10	6	0.0

Godz. 07

DNI	TEMPERATURA POWIETRZA T	TEMPERATURA PUNKTU ROSY T_d	PRĘŻNOŚĆ PARY WODNEJ e	WILGOTNOŚĆ WZGLĘDNA U	CIŚNIENIE ATMOSFERYCZNE P_o	ZACHMURZENIE N	N_h	h	WIATR dd	v	WIDZIALNOŚĆ V	POGODA ww	W	OPAD R
1	- 0.9	- 3.1	4.9	85	1007.0	8	8	5	36	02	96	10	2	-
2	6.0	2.9	7.5	80	994.7	2	2	5	26	06	97	02	1	-
3	4.2	3.5	7.8	95	989.6	8	8	3	27	08	96	61	6	4.3
4	- 0.4	- 0.7	5.8	98	1009.7	8	8	4	27	06	96	71	2	0.8
5	- 8.1	- 9.9	2.9	87	1032.1	0	0	9	34	02	97	01	0	-
6	- 5.2	- 7.7	3.4	83	1042.3	7	7	5	36	02	97	02	2	-
7	- 4.6	- 5.9	3.9	91	1035.2	8	7	5	33	01	96	10	2	-
8	- 9.6	-10.8	2.7	91	1033.4	8	8	5	09	02	97	03	1	-
9	- 6.8	- 8.0	3.3	91	1028.3	8	8	4	05	03	96	10	2	-
10	- 6.6	- 7.8	3.4	91	1028.2	8	8	5	09	01	96	10	2	-
11	- 5.6	- 6.7	3.7	92	1024.2	8	8	4	09	02	96	10	2	-
12	- 7.6	- 8.5	3.2	93	1022.2	8	8	4	09	03	96	10	2	-
13	- 5.0	- 6.0	3.9	93	1022.8	8	8	4	36	03	96	71	7	0.2
14	- 2.2	- 3.4	4.7	91	1018.6	8	8	4	36	08	96	71	7	0.2
15	- 5.4	- 6.4	3.8	92	1015.8	8	8	4	09	03	95	71	7	2.1
16	- 7.2	- 7.3	3.5	99	1018.5	8	8	4	09	01	96	71	7	0.3
17	- 8.9	-10.9	2.7	86	1016.6	8	8	4	07	01	96	10	2	-
18	-13.9	-15.5	1.8	87	1016.5	8	8	4	27	06	95	10	2	-
19	- 8.3	- 9.3	3.0	92	1015.4	8	8	4	25	01	93	46	7	0.6
20	- 8.5	- 8.7	3.2	98	1014.3	8	8	4	09	05	96	10	2	-
21	- 7.2	- 9.3	3.0	85	1009.6	8	8	5	09	04	96	10	2	-
22	- 4.9	- 5.9	3.9	93	1006.0	8	8	5	09	03	96	10	2	-
23	- 5.4	- 7.2	3.6	87	995.6	8	8	4	09	04	96	10	2	-
24	- 2.6	- 2.9	4.9	98	1008.4	8	8	4	09	03	96	10	2	-
25	- 1.6	- 2.4	5.1	94	1021.6	8	8	4	32	01	93	46	2	-
26	- 6.2	- 8.1	3.3	86	1019.9	8	8	5	12	06	96	10	1	-
27	- 6.6	- 8.6	3.2	86	1017.9	8	8	4	12	06	97	02	2	-
28	- 8.4	-10.3	2.8	86	1018.2	8	8	5	14	04	97	02	2	-
29	- 2.6	- 2.9	4.9	98	1020.2	8	8	3	09	03	92	48	4	-
30	1.0	- 0.1	6.1	92	1011.1	7	7	4	12	04	95	10	4	-
31	3.2	2.4	7.3	95	1012.6	8	8	9	26	02	96	10	2	-

Godz. 13

DNI	TEMPERATURA POWIETRZA T	TEMPERATURA PUNKTU ROSY T_d	PRĘŻNOŚĆ PARY WODNEJ e	WILGOTNOŚĆ WZGLĘDNA U	CIŚNIENIE ATMOSFERYCZNE P_o	ZACHMURZENIE N	N_h	h	WIATR dd	v	WIDZIALNOŚĆ V	POGODA ww	W	OPAD R
1	0.0	- 0.6	5.9	96	998.0	8	8	4	12	04	96	77	2	0.4
2	4.6	3.1	7.7	90	996.6	6	6	4	27	06	97	25	2	3.7
3	4.6	2.9	7.5	89	993.3	8	8	4	27	05	97	25	6	0.9
4	- 1.8	- 2.6	5.0	94	1016.7	8	8	4	36	04	96	71	7	0.4
5	- 3.9	- 8.0	3.3	73	1035.6	7	6	5	34	03	97	03	1	-
6	- 4.2	- 6.8	3.7	82	1042.2	7	7	9	36	03	97	02	1	-
7	- 2.6	- 7.1	3.6	73	1033.2	8	8	5	32	01	96	10	2	-
8	- 4.0	- 5.2	4.2	91	1030.9	7	7	5	04	03	96	22	2	0.0
9	- 5.1	- 6.8	3.7	88	1024.9	8	8	4	35	04	95	71	7	0.5
10	- 3.9	- 4.1	4.5	99	1028.3	8	8	4	09	03	96	71	7	0.2
11	- 4.8	- 6.5	3.8	88	1022.5	8	3	4	09	02	96	77	7	0.2
12	- 7.0	- 9.9	2.9	80	1023.4	6	6	4	06	04	96	10	7	0.1
13	- 3.4	- 6.2	3.8	81	1021.9	7	2	5	02	04	97	03	7	0.1
14	- 2.0	- 2.6	5.1	96	1016.9	8	8	4	36	07	96	71	7	0.6
15	- 4.6	- 5.9	3.9	91	1017.6	8	8	4	08	02	96	10	7	0.1
16	- 5.8	- 8.4	3.2	82	1018.6	8	8	9	33	02	96	10	7	0.4
17	- 7.8	-10.9	2.7	78	1016.1	8	8	4	30	02	96	71	2	0.0
18	-10.3	-11.1	2.6	94	1016.4	8	8	4	27	03	95	10	2	-
19	- 6.8	- 7.6	3.4	94	1015.6	8	8	4	22	01	93	71	4	0.4
20	-10.0	-12.6	2.3	81	1014.0	0	0	9	09	06	96	10	1	-
21	- 5.2	- 7.7	3.4	83	1009.3	7	7	5	09	05	96	10	2	-
22	- 4.3	- 5.5	4.0	91	1003.4	8	8	4	12	04	96	10	2	-
23	- 3.4	- 5.5	4.1	85	996.0	8	8	4	09	03	96	10	2	-
24	- 1.0	- 2.6	5.0	89	1012.9	8	8	4	34	02	96	10	2	-
25	- 2.2	- 3.7	4.6	89	1023.0	8	8	4	08	04	96	78	4	0.1
26	- 3.9	- 6.8	3.7	80	1019.3	8	8	5	12	08	97	02	2	-
27	- 6.0	- 9.1	3.1	79	1017.8	8	8	5	17	06	97	02	2	-
28	- 7.8	- 9.2	3.1	90	1019.8	8	8	4	12	04	96	10	2	-
29	0.3	- 0.5	5.9	94	1018.5	8	8	4	09	04	93	42	4	-
30	4.0	0.0	6.1	75	1011.8	7	7	5	27	04	96	10	2	-
31	4.6	3.9	8.1	95	1012.2	8	8	4	25	02	96	61	2	0.2

Godz. 19

DNI	TEMPERATURA POWIETRZA T	TEMPERATURA PUNKTU ROSY T_d	PRĘŻNOŚĆ PARY WODNEJ e	WILGOTNOŚĆ WZGLĘDNA U	CIŚNIENIE ATMOSFERYCZNE P_o	ZACHMURZENIE N	N_h	h	WIATR dd	v	WIDZIALNOŚĆ V	POGODA ww	W	OPAD R
1	6.4	5.7	9.2	95	988.3	8	8	4	14	03	96	61	7	12.4
2	6.0	3.6	7.9	85	992.4	8	8	5	27	02	97	02	1	-
3	3.6	0.7	6.4	81	996.6	8	8	5	27	05	96	10	6	0.2
4	- 4.4	- 8.7	3.2	72	1023.7	7	7	5	35	06	97	02	7	0.3
5	- 4.3	- 7.7	3.4	77	1039.6	7	7	5	36	02	97	02	2	-
6	- 5.2	- 6.9	3.6	88	1040.8	7	7	5	36	02	96	10	2	-
7	- 5.2	- 7.7	3.4	83	1032.5	0	0	9	04	02	96	10	1	-
8	- 1.9	- 2.4	5.1	96	1028.6	8	8	4	04	04	96	71	7	0.2
9	- 5.4	- 7.2	3.6	87	1024.6	8	8	4	09	06	96	10	7	1.2
10	- 4.2	- 5.8	4.0	89	1026.3	8	8	4	09	03	96	10	7	0.2
11	- 7.0	- 8.3	3.3	91	1021.2	6	6	9	09	02	96	22	7	0.1
12	- 7.4	- 9.5	3.0	85	1025.0	8	8	9	04	04	96	10	1	-
13	- 4.4	- 6.7	3.7	84	1022.3	8	8	4	02	04	96	71	2	0.0
14	- 3.4	- 3.5	4.7	99	1014.9	8	8	4	36	06	96	71	7	1.4
15	- 5.3	- 6.7	3.7	90	1018.3	8	8	4	08	01	96	10	7	0.5
16	- 8.2	- 9.2	3.0	92	1017.7	8	8	9	34	01	95	10	2	-
17	- 8.2	-11.9	2.5	75	1016.1	8	8	4	32	01	96	10	7	0.0
18	- 9.0	-10.1	2.8	92	1015.7	8	8	4	27	04	96	10	2	-
19	- 6.0	- 6.7	3.7	94	1015.8	8	8	4	04	01	93	44	7	0.0
20	- 9.5	-11.6	2.5	85	1012.8	0	0	9	09	04	96	10	0	-
21	- 5.4	- 7.9	3.4	82	1008.9	7	7	5	09	04	96	10	2	-
22	- 3.4	- 5.5	4.1	85	999.8	8	8	4	09	04	96	10	2	-
23	- 2.6	- 3.2	4.8	95	998.9	8	8	4	06	02	95	71	7	3.2
24	- 1.8	- 2.6	5.0	94	1016.5	8	8	4	34	02	96	10	2	-
25	- 4.6	- 7.0	3.6	84	1023.4	6	2	5	09	04	96	10	7	0.0
26	- 5.4	- 8.3	3.3	80	1018.7	8	8	5	12	07	97	02	2	-
27	- 6.2	- 9.3	3.0	78	1017.5	8	8	5	14	05	97	02	2	-
28	- 6.2	- 7.0	3.6	94	1020.5	8	8	3	10	03	93	48	2	-
29	1.0	1.0	6.6	100	1015.4	8	8	5	11	04	93	46	4	-
30	4.8	1.5	6.8	79	1013.5	8	8	5	26	04	96	61	2	0.0
31	4.8	4.8	8.6	100	1011.6	8	8	4	25	01	92	61	4	1.2

Godz. 01

DNI	TEMPERATURA POWIETRZA T	TEMPERATURA PUNKTU ROSY T_d	PRĘŻNOŚĆ PARY WODNEJ e	WILGOTNOŚĆ WZGLĘDNA U	CIŚNIENIE ATMOSFERYCZNE P_o	ZACHMURZENIE N	N_h	h	WIATR dd	v	WIDZIALNOŚĆ V	POGODA ww	W	OPAD R
1	0.3	- 1.1	5.6	90	1007.8	8	8	3	33	06	96	10	2	-
2	6.2	1.8	6.9	73	996.0	5	5	5	27	08	97	01	6	4.0
3	5.2	4.5	8.4	95	990.1	8	6	4	20	09	97	61	8	1.5
4	2.8	1.2	6.7	89	1000.3	8	8	5	27	08	97	02	2	-
5	- 5.9	- 8.6	3.2	61	1026.9	4	4	9	33	08	97	03	1	-
6	- 4.4	- 7.1	3.6	81	1040.9	8	8	5	32	02	97	02	1	-
7	- 4.1	- 5.3	4.1	91	1036.9	7	7	7	32	05	96	10	2	-
8	- 9.3	-12.3	2.4	79	1034.0	0	0	9	04	04	97	02	1	-
9	- 6.2	- 7.7	3.4	89	1029.4	8	8	4	08	05	96	70	7	0.1
10	- 6.9	- 8.1	3.3	91	1027.5	7	7	3	14	02	96	10	7	0.0
11	- 5.0	- 5.6	4.0	95	1025.3	8	8	2	07	01	95	10	4	-
12	- 6.4	- 7.6	3.5	91	1021.6	7	7	4	04	04	95	22	7	0.1
13	- 7.2	- 8.9	3.1	88	1023.5	8	8	4	36	04	96	10	7	0.0
14	- 3.5	- 4.9	4.2	90	1018.4	8	8	4	36	05	96	71	7	0.2
15	- 4.7	- 6.0	3.9	91	1014.1	8	3	3	07	02	95	71	3	0.2
16	- 5.8	- 6.5	3.7	95	1019.4	8	8	2	27	02	95	71	7	0.3
17	-12.5	-14.0	2.1	89	1018.1	7	7	4	09	01	94	10	2	-
18	- 9.2	-10.8	2.7	88	1016.6	8	8	4	24	03	95	71	7	0.1
19	- 9.2	-10.3	2.8	92	1016.4	8	8	3	20	03	94	77	7	0.1
20	-13.0	-14.0	2.1	92	1016.7	0	0	9	09	03	94	10	1	-
21	- 7.5	- 9.2	3.0	87	1011.6	8	8	6	09	07	96	10	1	-
22	- 4.3	- 5.9	3.9	89	1009.0	8	8	3	12	03	96	10	2	-
23	- 5.9	- 7.4	3.5	89	998.0	7	7	6	11	03	94	10	1	-
24	- 1.9	- 2.7	5.0	94	1002.0	8	3	4	36	02	95	70	7	0.1
25	- 1.2	- 1.6	5.4	97	1019.7	8	8	2	32	01	94	10	2	-
26	- 7.2	- 8.1	3.3	93	1023.0	0	0	9	09	06	95	10	0	-
27	- 6.1	- 8.4	3.2	84	1019.8	8	8	4	13	05	96	10	2	-
28	-12.2	-13.6	2.1	89	1019.6	0	0	9	14	02	95	10	1	-
29	- 5.6	- 6.0	3.9	97	1022.2	9	9	.	14	02	92	47	4	-
30	- 2.2	- 2.8	5.0	96	1014.1	0	0	9	14	03	95	10	4	-
31	2.6	1.3	6.7	91	1015.1	5	3	5	22	05	96	10	2	-

Godz. 07

DNI	TEMPERATURA POWIETRZA T	TEMPERATURA PUNKTU ROSY T_d	PRĘŻNOŚĆ PARY WODNEJ e	WILGOTNOŚĆ WZGLĘDNA U	CIŚNIENIE ATMOSFERYCZNE P_o	ZACHMURZENIE N	N_h	h	WIATR dd	v	WIDZIALNOŚĆ V	POGODA ww	W	OPAD R
1	- 0.7	- 2.3	5.2	89	1008.0	8	8	5	00	00	96	10	2	-
2	6.5	2.4	7.2	75	997.1	6	6	5	25	08	97	01	1	-
3	5.2	3.5	7.9	89	990.8	8	8	4	25	08	97	21	6	1.2
4	- 0.1	- 1.0	5.7	94	1007.9	8	8	3	36	06	96	71	6	0.7
5	- 7.2	- 9.3	3.0	85	1030.6	0	0	9	33	06	97	02	0	-
6	- 5.6	- 7.4	3.5	87	1041.6	7	7	7	35	03	97	02	2	-
7	- 3.7	- 6.2	3.8	83	1034.2	8	6	6	32	04	96	10	2	-
8	- 7.1	- 8.4	3.2	91	1032.4	8	8	3	04	05	96	10	1	-
9	- 5.9	- 7.0	3.6	92	1026.9	8	8	4	03	05	95	71	2	0.2
10	- 4.0	- 4.5	4.4	96	1028.2	8	8	3	09	05	95	71	2	0.0
11	- 5.1	- 5.7	4.0	95	1023.9	8	8	3	09	01	95	71	2	0.0
12	- 7.2	- 8.1	3.3	93	1022.0	8	3	4	04	05	95	71	7	0.1
13	- 5.4	- 6.1	3.9	95	1021.8	8	6	3	35	03	95	71	7	0.2
14	- 4.0	- 5.2	4.2	91	1016.3	8	8	5	35	07	96	71	7	0.1
15	- 5.8	- 6.5	3.7	95	1015.7	8	8	2	36	01	95	10	7	0.4
16	- 8.3	- 9.3	3.0	92	1019.0	7	5	3	22	01	95	22	7	0.9
17	-11.3	-12.6	2.3	90	1017.0	8	8	4	09	02	95	70	2	0.0
18	-12.3	-13.8	2.1	89	1016.5	8	8	4	22	06	95	22	7	0.0
19	- 9.6	-10.8	2.7	91	1016.1	8	8	3	22	02	94	10	7	0.0
20	-15.0	-16.1	1.7	91	1015.7	2	0	9	09	05	95	76	1	0.0
21	- 6.3	- 7.8	3.4	89	1010.2	8	8	4	11	05	96	10	2	-
22	- 4.2	- 5.1	4.2	94	1006.3	8	8	3	12	02	95	10	2	-
23	- 4.8	- 5.7	4.0	93	995.8	5	5	6	11	03	95	10	2	-
24	- 3.2	- 3.9	4.6	95	1007.6	8	8	2	34	05	95	10	7	0.0
25	- 1.3	- 2.1	5.2	95	1021.5	8	8	2	07	02	94	28	4	-
26	- 4.3	- 6.6	3.7	84	1021.0	8	8	5	09	05	96	10	1	-
27	- 7.7	- 8.9	3.1	88	1019.8	8	8	3	14	05	96	71	2	0.0
28	-13.2	-14.2	2.0	92	1020.2	3	0	9	14	01	95	10	0	-
29	- 4.0	- 4.5	4.4	96	1022.2	9	9	.	12	02	92	45	4	-
30	- 0.4	- 1.0	5.7	96	1012.1	8	8	5	17	02	95	10	1	-
31	2.6	1.3	6.7	91	1013.5	6	2	6	22	05	96	10	1	-

Godz. 13

DNI	TEMPERATURA POWIETRZA T	TEMPERATURA PUNKTU ROSY T_d	PRĘŻNOŚĆ PARY WODNEJ e	WILGOTNOŚĆ WZGLĘDNA U	CIŚNIENIE ATMOSFERYCZNE P_o	ZACHMURZENIE N	N_h	h	WIATR dd	v	WIDZIALNOŚĆ V	POGODA ww	W	OPAD R
1	0.1	- 1.4	5.5	90	1001.8	8	7	3	13	06	95	71	2	0.2
2	6.7	2.3	7.2	74	998.1	7	7	5	25	08	97	25	1	0.0
3	4.7	3.5	7.8	92	993.8	7	3	4	25	08	96	21	8	0.6
4	- 1.3	- 2.4	5.1	93	1015.1	6	4	4	35	08	96	71	7	0.2
5	- 3.9	- 8.0	3.3	73	1034.7	5	5	5	36	07	97	03	1	-
6	- 3.1	- 4.5	4.4	90	1041.2	7	7	4	32	05	97	03	2	-
7	- 2.1	- 5.6	4.0	77	1032.4	6	6	9	29	04	96	10	2	-
8	- 3.6	- 4.7	4.3	92	1029.3	8	8	4	36	03	95	71	2	0.0
9	- 5.2	- 5.9	3.9	95	1023.3	8	8	3	35	04	94	73	7	1.5
10	- 3.5	- 4.6	4.3	92	1027.6	8	8	5	07	04	94	71	7	1.1
11	- 4.2	- 5.8	4.0	89	1022.4	7	7	3	04	02	95	71	7	0.2
12	- 7.4	-10.0	2.9	82	1022.8	3	3	4	05	05	96	22	7	0.1
13	- 3.3	- 4.7	4.3	90	1020.2	8	5	3	02	06	96	71	7	0.3
14	- 2.9	- 3.6	4.7	95	1013.9	8	8	4	35	09	94	73	3	0.4
15	- 4.2	- 4.7	4.3	96	1017.1	7	7	4	27	02	95	22	5	0.8
16	- 7.1	- 8.8	3.1	88	1019.1	7	7	4	22	02	95	10	7	0.2
17	- 9.0	-10.1	2.8	92	1016.8	7	5	5	09	02	94	71	7	0.1
18	-10.3	-12.0	2.4	87	1016.6	7	4	2	29	02	94	10	7	0.0
19	- 6.4	-10.5	2.8	73	1015.9	6	3	7	00	00	94	10	2	-
20	- 7.9	-11.0	2.6	78	1014.1	1	0	9	09	06	95	10	7	0.0
21	- 4.6	- 7.0	3.6	84	1010.2	7	4	5	09	05	96	10	7	0.0
22	- 2.0	- 4.5	4.4	83	1004.1	6	6	6	14	02	95	10	2	-
23	- 1.2	- 3.5	4.7	84	996.0	8	8	3	09	04	94	10	1	-
24	- 1.2	- 2.2	5.2	93	1012.6	8	8	4	32	06	95	10	2	-
25	- 2.0	- 4.8	4.3	81	1023.9	7	7	6	09	05	96	10	7	0.0
26	- 4.1	- 6.3	3.8	84	1020.9	8	8	5	12	07	96	10	7	0.0
27	- 6.1	- 8.8	3.1	81	1019.2	8	8	4	14	05	96	70	7	0.0
28	- 6.9	- 9.8	2.9	80	1020.9	7	4	7	12	03	94	10	1	-
29	- 1.2	- 1.4	5.5	99	1021.1	8	8	1	13	03	93	42	4	-
30	3.7	0.3	6.2	78	1012.9	7	7	9	22	06	96	10	2	-
31	3.5	1.7	6.9	88	1012.8	7	2	5	22	05	95	61	2	0.1

Godz. 19

DNI	TEMPERATURA POWIETRZA T	TEMPERATURA PUNKTU ROSY T_d	PRĘŻNOŚĆ PARY WODNEJ e	WILGOTNOŚĆ WZGLĘDNA U	CIŚNIENIE ATMOSFERYCZNE P_o	ZACHMURZENIE N	N_h	h	WIATR dd	v	WIDZIALNOŚĆ V	POGODA ww	W	OPAD R
1	4.3	3.6	7.9	95	991.8	8	5	4	18	07	96	61	7	4.5
2	6.0	2.9	7.5	80	994.3	7	7	6	18	05	97	02	1	-
3	4.0	1.4	6.8	83	996.7	7	7	5	27	08	96	25	2	0.3
4	- 4.5	- 7.2	3.6	81	1021.8	6	6	5	34	08	97	03	8	0.3
5	- 7.6	- 9.3	3.0	87	1039.4	0	0	9	34	03	97	02	1	-
6	- 3.9	- 5.7	4.0	87	1039.9	8	5	6	32	05	97	03	2	-
7	- 2.2	- 4.4	4.4	85	1032.4	7	7	4	09	04	96	10	1	-
8	- 5.6	- 7.0	3.6	90	1029.2	8	8	4	09	06	95	71	7	0.2
9	- 7.2	- 8.1	3.3	93	1024.8	8	8	5	07	03	96	70	1	0.7
10	-10.2	-11.4	2.5	91	1026.9	9	9	.	09	01	91	49	7	0.3
11	- 6.4	- 7.2	3.6	94	1021.4	8	3	4	09	02	95	71	7	0.0
12	- 7.4	- 8.7	3.2	90	1023.9	8	8	4	05	05	96	71	1	0.0
13	- 3.5	- 5.3	4.1	88	1020.5	8	8	5	36	07	96	10	7	0.1
14	- 2.7	- 3.4	4.8	95	1013.3	8	8	4	36	05	96	77	3	0.8
15	- 5.0	- 5.6	4.0	95	1018.3	8	8	2	22	01	96	10	7	0.0
16	- 8.2	-10.0	2.8	87	1018.3	8	8	4	00	00	95	10	2	-
17	- 9.4	-11.0	2.6	88	1016.5	8	8	4	09	01	95	71	7	0.1
18	-16.3	-18.2	1.5	85	1016.7	0	0	9	22	02	94	10	1	-
19	-10.6	-11.4	2.6	94	1016.1	0	0	9	09	01	94	10	1	-
20	- 8.7	-10.6	2.7	86	1012.7	3	3	9	09	07	96	10	0	-
21	- 4.5	- 5.8	4.0	91	1009.9	8	8	3	09	05	96	10	2	-
22	- 4.5	- 5.8	4.0	91	1001.2	6	5	6	11	05	95	10	1	-
23	- 1.5	- 2.7	4.9	90	998.4	8	2	4	04	03	95	70	7	0.1
24	- 0.9	- 1.9	5.3	93	1016.2	8	8	3	30	02	95	10	2	-
25	- 7.3	- 9.0	3.1	88	1024.5	0	0	9	09	04	95	10	1	-
26	- 5.8	- 8.0	3.3	84	1020.3	8	8	4	12	05	96	10	2	-
27	- 7.4	-10.0	2.9	82	1019.1	6	6	4	14	05	96	10	7	0.0
28	- 6.0	- 7.5	3.5	89	1021.9	8	8	3	12	03	94	10	2	-
29	- 0.4	- 0.4	5.9	100	1017.7	9	9	.	15	04	92	45	4	-
30	2.8	0.4	6.3	84	1014.6	7	7	6	22	05	96	10	6	0.0
31	3.0	2.7	7.4	98	1012.3	8	8	1	22	04	94	51	6	0.4

Godz. 01

DNI	TEMPERATURA POWIETRZA T	TEMPERATURA PUNKTU ROSY T_d	PRĘŻNOŚĆ PARY WODNEJ e	WILGOTNOŚĆ WZGLĘDNA U	CIŚNIENIE ATMOSFERYCZNE P_o	ZACHMURZENIE N	N_h	h	WIATR dd	v	WIDZIALNOŚĆ V	POGODA ww	W	OPAD R
1	1.9	0.8	6.5	93	1005.4	8	8	4	23	05	97	61	2	0.2
2	4.5	3.5	7.9	93	994.2	8	8	3	24	08	97	61	7	6.2
3	3.4	1.6	6.9	88	994.6	8	6	5	18	05	95	51	1	0.1
4	2.9	1.3	6.7	89	998.3	7	7	6	25	08	97	02	6	0.3
5	- 4.4	- 6.0	3.9	89	1020.0	8	8	4	31	07	96	71	7	0.4
6	- 9.5	-11.6	2.5	85	1037.0	6	6	5	32	03	97	03	1	-
7	- 6.0	- 7.9	3.4	87	1032.6	2	1	5	34	05	96	10	1	-
8	- 7.8	- 8.8	3.1	93	1030.7	8	8	2	33	05	96	10	2	-
9	- 4.6	- 5.5	4.0	94	1025.2	8	8	3	35	05	95	71	7	0.1
10	- 4.1	- 5.3	4.1	91	1027.3	8	7	3	07	06	96	70	3	0.0
11	- 5.8	- 7.3	3.5	89	1025.2	8	6	4	07	03	95	71	2	0.0
12	- 7.4	- 9.1	3.1	87	1021.6	8	8	3	07	03	95	70	7	0.0
13	- 5.3	- 7.0	3.6	87	1018.5	8	8	4	02	06	95	10	2	-
14	- 5.8	- 6.9	3.6	92	1011.8	8	8	3	32	07	95	77	5	0.1
15	- 5.9	- 7.8	3.4	87	1013.1	8	8	3	10	07	96	10	7	0.1
16	- 7.3	- 8.6	3.2	90	1019.7	8	7	6	09	03	95	71	7	0.5
17	- 7.9	- 9.7	2.9	87	1018.2	8	8	4	09	03	95	10	2	-
18	-14.4	-16.1	1.7	87	1015.0	8	7	4	28	03	95	10	7	0.1
19	-14.7	-16.4	1.7	87	1017.2	0	0	9	17	01	94	10	1	-
20	-11.4	-13.3	2.2	86	1016.3	6	6	3	03	04	95	10	7	0.0
21	- 6.6	- 8.6	3.2	85	1011.5	8	8	4	05	05	96	71	2	0.0
22	- 3.9	- 5.6	4.0	88	1008.6	8	8	3	05	03	96	10	2	-
23	- 6.3	- 7.1	3.6	94	1001.2	7	7	4	04	04	95	10	1	-
24	- 2.3	- 3.5	4.7	91	1000.3	8	8	6	07	03	95	10	2	-
25	- 1.3	- 2.4	5.1	93	1016.8	8	8	3	29	05	95	10	6	0.0
26	- 4.3	- 7.7	3.4	77	1022.4	7	7	5	04	05	97	02	2	-
27	- 9.0	-11.0	2.6	86	1021.8	8	8	3	09	04	96	70	7	0.0
28	- 7.1	- 8.8	3.1	88	1020.9	8	8	3	12	03	96	10	7	0.0
29	- 5.4	- 6.1	3.9	95	1023.9	8	8	2	15	02	95	10	2	-
30	- 4.9	- 5.5	4.0	95	1020.9	8	8	2	14	05	95	76	2	0.0
31	2.4	0.0	6.1	84	1015.0	5	5	9	22	05	96	10	6	0.0

Godz. 07

DNI	TEMPERATURA POWIETRZA T	TEMPERATURA PUNKTU ROSY T_d	PRĘŻNOŚĆ PARY WODNEJ e	WILGOTNOŚĆ WZGLĘDNA U	CIŚNIENIE ATMOSFERYCZNE P_o	ZACHMURZENIE N	N_h	h	WIATR dd	v	WIDZIALNOŚĆ V	POGODA ww	W	OPAD R
1	- 0.2	- 1.7	5.4	90	1006.5	7	7	4	27	05	97	03	5	0.1
2	2.7	0.6	6.4	86	998.7	6	6	6	20	05	98	03	6	0.2
3	4.1	3.1	7.6	93	992.2	8	8	4	21	07	97	61	6	0.8
4	- 0.2	- 1.1	5.6	94	1002.6	8	7	4	30	07	96	71	5	0.1
5	- 5.5	- 7.7	3.4	85	1024.5	7	7	4	32	08	96	72	7	0.1
6	- 6.8	- 7.6	3.4	94	1037.4	8	8	2	31	04	96	70	1	0.0
7	- 9.6	-13.7	2.1	72	1031.3	2	2	9	34	04	97	02	0	-
8	- 8.2	- 9.2	3.0	92	1029.9	8	8	2	36	05	96	70	2	0.0
9	- 5.2	- 6.2	3.8	93	1021.8	8	5	3	36	06	94	73	7	1.0
10	- 4.7	- 5.3	4.1	96	1027.5	8	3	2	05	05	95	73	7	0.5
11	- 6.3	- 7.5	3.5	91	1024.0	8	6	2	08	03	96	71	7	0.0
12	- 7.9	- 9.3	3.0	90	1021.0	8	8	3	04	05	95	70	2	0.0
13	- 5.9	- 6.5	3.7	94	1016.8	8	8	2	36	07	95	10	2	-
14	- 4.5	- 5.4	4.1	93	1009.2	8	7	2	33	07	94	71	7	1.5
15	- 5.8	- 6.5	3.7	95	1015.2	8	7	4	07	04	94	73	7	0.3
16	- 7.6	- 8.5	3.2	93	1019.3	8	8	6	09	03	94	71	7	0.7
17	- 8.0	- 9.8	2.9	87	1016.2	8	8	5	06	03	95	10	2	-
18	-10.2	-11.9	2.5	87	1015.4	8	8	4	26	03	95	70	7	0.0
19	-10.9	-12.2	2.4	90	1016.7	9	9	.	00	00	92	49	4	0.0
20	-10.6	-12.3	2.4	87	1014.8	7	3	2	04	05	96	10	2	-
21	- 5.9	- 8.2	3.3	84	1010.1	8	4	4	04	04	95	22	7	0.0
22	- 4.4	- 4.7	4.3	97	1007.4	8	8	2	00	00	95	10	2	-
23	- 3.4	- 5.5	4.1	85	999.0	8	8	6	11	04	95	10	2	-
24	- 2.5	- 3.4	4.7	93	1003.3	8	7	5	33	03	95	10	2	-
25	- 4.5	- 5.1	4.2	96	1019.8	8	8	5	29	04	95	10	1	-
26	- 6.9	- 9.3	3.0	83	1022.4	8	8	4	05	07	97	02	2	-
27	- 9.7	-10.9	2.7	91	1021.7	8	8	2	09	03	96	10	7	0.0
28	- 7.1	- 8.4	3.2	91	1021.6	8	8	2	13	02	95	10	2	-
29	- 5.4	- 6.1	3.9	95	1025.0	8	8	1	15	02	94	10	2	-
30	- 5.4	- 6.1	3.9	95	1017.4	5	2	9	14	04	95	10	7	0.0
31	2.3	0.4	6.3	87	1014.7	7	7	5	22	04	96	10	2	-

Godz. 13

DNI	TEMPERATURA POWIETRZA T	TEMPERATURA PUNKTU ROSY T_d	PRĘŻNOŚĆ PARY WODNEJ e	WILGOTNOŚĆ WZGLĘDNA U	CIŚNIENIE ATMOSFERYCZNE P_o	ZACHMURZENIE N	N_h	h	WIATR dd	v	WIDZIALNOŚĆ V	POGODA ww	W	OPAD R
1	0.0	- 2.4	5.1	84	1005.5	7	4	3	24	03	97	03	1	-
2	7.4	1.5	6.8	66	994.0	2	2	5	22	08	98	02	1	-
3	5.5	2.3	7.2	80	993.6	7	6	5	23	08	97	02	6	0.8
4	- 1.8	- 2.9	4.9	92	1008.7	8	8	3	32	07	95	71	7	0.3
5	- 6.7	-12.8	2.3	62	1029.3	0	0	9	34	08	98	01	8	0.1
6	- 4.5	- 6.8	3.7	84	1036.3	2	2	7	30	07	97	02	7	0.0
7	- 9.0	-12.9	2.3	73	1031.0	7	4	4	02	04	95	22	1	0.0
8	- 6.7	- 9.1	3.1	83	1028.0	6	6	4	04	05	95	22	2	0.1
9	- 3.7	- 5.5	4.0	87	1021.7	7	7	3	07	06	96	71	7	0.2
10	- 4.0	- 5.5	4.0	89	1026.4	8	5	3	05	05	95	71	7	0.2
11	- 5.7	- 7.5	3.5	87	1022.4	6	3	5	10	03	96	10	7	0.0
12	- 7.1	- 9.2	3.0	85	1020.3	8	2	9	03	05	95	10	7	0.0
13	- 5.0	- 7.4	3.5	83	1015.1	7	7	4	35	06	95	71	7	0.0
14	- 2.7	- 4.6	4.3	85	1009.5	8	6	3	05	06	95	71	7	0.3
15	- 5.1	- 6.1	3.9	93	1016.7	8	8	4	07	04	95	71	7	1.2
16	- 6.7	- 9.1	3.1	83	1019.4	6	5	6	00	00	95	10	7	0.3
17	- 8.1	-10.8	2.7	81	1015.0	7	6	6	06	04	95	71	7	0.4
18	- 8.9	-12.3	2.4	76	1015.5	1	1	4	25	03	95	22	7	0.0
19	- 9.9	-11.1	2.6	91	1016.6	8	8	1	00	00	93	77	4	0.0
20	- 7.8	-10.0	2.9	84	1012.9	7	5	6	04	08	95	71	2	0.0
21	- 4.2	- 6.5	3.8	84	1009.1	8	8	3	04	05	96	77	2	0.0
22	- 3.7	- 4.8	4.3	92	1005.9	8	8	2	17	02	95	77	7	0.0
23	- 1.0	- 3.6	4.7	83	997.9	7	7	6	09	04	96	10	2	-
24	- 1.3	- 3.0	4.9	88	1008.3	8	8	3	29	06	94	10	2	-
25	- 3.5	- 6.0	3.9	83	1022.3	7	7	5	28	03	95	10	7	0.0
26	- 6.3	- 9.0	3.1	81	1021.7	8	8	4	05	05	95	22	7	0.0
27	- 8.6	-10.1	2.8	89	1021.4	8	8	3	09	04	95	77	2	0.0
28	- 4.9	- 6.9	3.6	86	1022.1	8	8	4	14	02	96	77	7	0.0
29	- 4.4	- 5.3	4.1	93	1025.1	8	8	3	17	04	95	10	4	-
30	1.4	- 3.1	4.9	72	1015.1	6	3	9	17	04	96	10	1	-
31	3.2	0.6	6.4	83	1013.5	7	7	6	20	04	96	10	2	-

Godz. 19

DNI	TEMPERATURA POWIETRZA T	TEMPERATURA PUNKTU ROSY T_d	PRĘŻNOŚĆ PARY WODNEJ e	WILGOTNOŚĆ WZGLĘDNA U	CIŚNIENIE ATMOSFERYCZNE P_o	ZACHMURZENIE N	N_h	h	WIATR dd	v	WIDZIALNOŚĆ V	POGODA ww	W	OPAD R
1	0.2	- 0.7	5.8	94	998.7	8	5	3	14	05	96	68	2	0.0
2	3.3	1.2	6.7	86	998.2	2	2	5	20	04	98	01	6	0.0
3	4.1	2.1	7.1	87	995.6	8	3	5	22	07	97	02	6	0.0
4	- 2.9	- 5.6	4.0	82	1014.9	7	7	4	30	09	97	70	7	0.1
5	- 9.9	-13.5	2.2	75	1034.8	0	0	9	33	05	97	02	0	-
6	- 5.2	- 6.6	3.7	90	1034.7	1	1	5	32	05	96	10	1	-
7	- 8.7	-11.5	2.5	80	1031.6	8	8	4	36	04	96	10	7	0.0
8	- 5.3	- 7.4	3.5	85	1027.8	8	8	4	03	05	95	10	2	-
9	- 3.1	- 4.8	4.3	88	1025.3	8	8	4	09	07	97	02	7	0.0
10	- 5.2	- 6.9	3.6	88	1026.4	8	8	4	07	03	96	10	7	0.0
11	- 8.0	-10.2	2.8	84	1021.8	8	8	3	08	04	96	10	7	0.0
12	- 6.1	- 7.6	3.4	89	1019.9	8	8	4	01	05	95	10	1	-
13	- 6.9	- 8.9	3.1	85	1014.2	8	8	4	33	08	96	10	7	0.0
14	- 4.2	- 5.4	4.1	91	1010.3	8	6	3	04	06	95	71	7	0.2
15	- 7.0	- 8.7	3.2	88	1018.0	7	7	3	07	04	95	71	7	0.4
16	-14.0	-15.6	1.8	87	1019.7	7	7	5	18	02	94	28	1	-
17	-10.0	-12.1	2.4	84	1014.4	7	7	4	00	00	95	71	7	0.3
18	-10.3	-12.5	2.3	84	1016.7	8	8	3	20	03	95	10	1	-
19	-10.3	-11.5	2.5	91	1016.4	8	8	1	05	04	94	77	4	0.0
20	- 7.0	- 9.1	3.1	85	1012.0	8	2	3	04	07	95	71	7	0.1
21	- 3.8	- 6.3	3.8	82	1009.1	8	8	5	05	05	96	10	7	0.0
22	- 6.1	- 6.9	3.6	94	1003.8	2	2	7	12	02	95	10	7	0.0
23	- 1.5	- 2.9	4.9	90	998.7	8	8	6	08	03	96	10	7	-
24	- 0.9	- 2.2	5.2	91	1013.1	8	8	4	28	05	95	10	2	-
25	- 4.7	- 6.3	3.8	88	1023.0	7	7	5	33	03	96	10	7	0.0
26	- 8.0	-10.7	2.7	81	1021.8	8	8	4	08	06	95	10	2	-
27	- 7.1	- 9.6	3.0	82	1021.0	8	8	5	10	02	95	10	7	0.0
28	- 5.4	- 6.4	3.8	92	1023.0	8	8	2	12	02	95	10	7	0.0
29	- 3.3	- 5.1	4.2	88	1023.1	8	8	3	12	04	96	10	2	-
30	2.6	- 0.7	5.8	79	1014.7	7	7	7	21	04	95	10	2	-
31	2.6	2.3	7.2	98	1012.1	8	7	2	23	06	95	61	2	0.6

Godz. 01

DNI	TEMPERATURA POWIETRZA T	TEMPERATURA PUNKTU ROSY T_d	PRĘŻNOŚĆ PARY WODNEJ e	WILGOTNOŚĆ WZGLĘDNA U	CIŚNIENIE ATMOSFERYCZNE P_o	ZACHMURZENIE N	N_h	h	WIATR dd	v	WIDZIALNOŚĆ V	POGODA ww	W	OPAD R
1	1.2	- 0.2	6.0	90	1005.9	8	8	4	21	05	97	02	2	-
2	0.4	0.1	6.2	98	997.7	8	8	9	15	06	96	73	7	1.1
3	1.4	- 0.8	5.8	89	998.6	7	7	5	18	05	97	02	1	-
4	2.2	0.3	6.2	87	998.6	8	8	5	20	04	97	02	6	0.1
5	- 0.4	- 9.1	3.1	81	1016.8	8	8	4	10	07	97	02	2	-
6	-12.2	-15.9	1.7	78	1034.1	0	0	9	33	06	97	02	0	-
7	- 9.3	-13.3	2.2	73	1030.0	8	8	4	33	08	97	03	7	0.0
8	- 9.2	-10.8	2.7	88	1029.1	8	8	5	33	05	96	71	2	0.0
9	- 3.8	- 4.6	4.3	94	1023.3	8	6	4	05	05	95	71	7	1.4
10	- 4.8	- 6.1	3.9	91	1028.6	8	2	4	05	06	96	71	7	0.0
11	- 8.4	- 9.4	3.0	92	1026.6	8	8	5	06	04	97	02	2	-
12	- 8.0	- 9.4	3.0	90	1022.9	8	8	4	04	02	97	02	7	0.0
13	- 4.8	- 6.8	3.7	86	1015.5	8	6	4	36	07	96	73	7	1.1
14	- 1.0	- 1.4	5.5	97	1007.8	8	8	4	03	05	95	73	7	3.3
15	- 4.8	- 5.7	4.0	93	1014.4	8	6	4	05	05	96	71	7	0.6
16	- 8.2	-10.5	2.7	84	1021.1	8	8	4	06	03	96	77	7	0.1
17	-10.8	-13.6	2.1	80	1020.2	8	8	4	09	02	97	02	2	-
18	-11.8	-13.7	2.1	86	1013.6	8	8	4	21	04	97	02	7	0.5
19	-10.6	-12.3	2.4	87	1017.7	8	6	4	17	01	96	10	2	-
20	-12.6	-14.6	2.0	85	1016.3	5	5	4	34	02	97	01	2	-
21	- 6.6	- 8.6	3.2	86	1011.2	8	8	4	05	05	97	02	7	0.1
22	- 4.1	- 5.3	4.1	91	1008.3	8	8	4	36	01	97	02	2	-
23	- 7.4	- 8.7	3.2	90	1004.9	6	6	4	14	03	97	03	1	-
24	- 4.6	- 6.6	3.7	86	1002.3	8	8	4	05	02	95	10	2	-
25	- 1.8	- 2.9	4.9	92	1014.7	8	8	4	30	05	96	10	2	-
26	- 4.6	- 6.2	4.8	88	1021.8	8	8	5	32	04	97	02	2	-
27	-11.6	-14.0	2.1	82	1022.5	0	0	9	04	02	97	01	1	-
28	- 6.8	- 9.5	3.0	95	1022.1	8	8	3	09	01	92	44	2	-
29	- 5.3	- 6.0	3.9	95	1024.6	8	8	3	00	00	94	10	7	0.0
30	- 5.0	- 6.0	3.9	93	1024.2	8	8	4	15	05	95	10	2	-
31	1.2	- 2.4	5.1	77	1015.4	8	8	4	21	05	97	02	6	0.0

Godz. 13

DNI	TEMPERATURA POWIETRZA T	TEMPERATURA PUNKTU ROSY T_d	PRĘŻNOŚĆ PARY WODNEJ e	WILGOTNOŚĆ WZGLĘDNA U	CIŚNIENIE ATMOSFERYCZNE P_o	ZACHMURZENIE N	N_h	h	WIATR dd	v	WIDZIALNOŚĆ V	POGODA ww	W	OPAD R
1	- 0.1	- 3.8	4.6	76	1006.0	3	3	4	27	05	97	02	1	-
2	4.4	0.5	6.3	76	1000.8	6	6	5	21	07	97	02	2	-
3	4.2	1.7	6.9	84	995.5	7	7	5	21	07	97	02	6	0.7
4	- 1.0	- 2.9	4.9	87	1006.0	8	8	4	29	06	96	86	8	0.6
5	- 7.3	-10.7	2.7	76	1025.8	4	4	4	33	08	97	26	7	0.0
6	- 5.8	- 8.4	3.2	82	1033.8	2	1	5	32	06	97	02	7	0.0
7	- 9.8	-13.4	2.2	75	1030.4	8	8	5	36	05	96	71	7	0.0
8	- 5.4	- 7.2	3.6	87	1027.5	8	8	5	02	04	97	22	7	0.5
9	- 3.4	- 5.5	4.1	85	1024.3	8	8	4	06	04	96	77	7	0.6
10	- 5.4	- 7.2	3.6	87	1027.5	8	5	4	06	04	96	71	7	1.3
11	- 7.4	- 9.5	3.0	85	1024.2	8	8	4	07	03	97	03	7	0.0
12	- 5.1	- 8.0	3.4	80	1020.1	8	8	4	05	04	96	77	2	0.0
13	- 4.2	- 5.1	4.2	94	1011.4	8	6	4	34	04	96	71	7	0.8
14	- 3.2	- 4.2	4.5	92	1010.0	8	8	4	06	07	95	71	3	0.8
15	- 7.0	- 8.7	3.2	88	1017.7	7	1	4	06	02	96	71	7	2.1
16	- 8.2	-10.5	2.7	84	1021.3	8	8	8	09	04	97	03	7	1.2
17	-11.0	-12.8	2.3	86	1015.8	8	5	4	05	04	96	71	7	0.1
18	-11.3	-14.2	2.0	79	1016.5	8	6	4	19	02	96	71	7	0.0
19	-10.2	-11.9	2.5	87	1017.3	8	6	4	36	03	96	71	4	0.2
20	- 6.6	- 7.8	3.4	91	1012.0	8	8	4	02	06	95	71	3	0.4
21	- 3.8	- 5.3	4.1	89	1008.2	8	8	4	02	07	96	71	7	1.3
22	- 3.0	- 4.0	4.5	93	1007.2	8	8	4	19	02	96	71	7	1.1
23	- 2.0	- 2.6	5.1	96	1000.6	7	7	5	08	04	96	10	2	-
24	- 1.4	- 2.5	5.1	92	1006.2	8	8	4	29	02	95	71	7	1.9
25	- 1.4	- 5.1	4.2	76	1020.2	6	6	6	31	05	97	02	7	0.0
26	- 7.2	-10.1	2.8	79	1022.2	8	8	4	03	03	97	71	1	0.0
27	-13.4	-14.4	2.0	92	1022.4	8	8	4	35	01	97	02	1	-
28	- 4.8	- 8.0	3.3	78	1022.7	7	7	4	18	01	96	10	7	0.0
29	- 3.8	- 4.6	4.3	94	1026.3	8	8	4	15	03	95	28	7	0.0
30	- 0.6	- 3.7	4.6	79	1017.9	8	0	9	15	05	97	03	1	-
31	2.8	- 1.1	5.6	76	1014.4	6	6	5	20	05	97	02	2	-

Godz. 07

DNI	TEMPERATURA POWIETRZA T	TEMPERATURA PUNKTU ROSY T_d	PRĘŻNOŚĆ PARY WODNEJ e	WILGOTNOŚĆ WZGLĘDNA U	CIŚNIENIE ATMOSFERYCZNE P_o	ZACHMURZENIE N	N_h	h	WIATR dd	v	WIDZIALNOŚĆ V	POGODA ww	W	OPAD R
1	1.1	0.6	6.4	96	1005.4	8	8	4	23	04	95	10	2	-
2	2.9	1.3	6.7	89	999.8	7	7	9	21	02	97	01	7	3.1
3	2.4	0.0	6.1	84	995.4	8	6	4	18	06	95	61	6	0.4
4	2.0	0.1	6.7	87	1000.7	8	8	5	20	05	97	02	2	-
5	- 8.0	-11.1	2.6	78	1020.9	8	8	4	32	07	97	02	2	-
6	-10.2	-12.9	2.3	81	1035.3	5	4	9	33	04	97	02	1	-
7	-12.8	-16.0	1.8	77	1030.3	8	6	4	35	05	95	71	1	0.1
8	- 8.6	-10.1	2.8	89	1028.8	8	8	5	34	05	97	02	7	0.9
9	- 4.8	- 5.7	4.0	93	1020.6	8	6	4	04	05	96	71	7	4.0
10	- 5.1	- 6.4	4.8	90	1026.0	8	7	4	06	05	96	71	7	2.0
11	- 8.4	- 9.8	2.9	89	1024.9	8	8	4	07	03	97	02	2	-
12	- 7.0	- 8.3	3.3	91	1021.2	8	8	4	02	02	97	02	2	-
13	- 5.0	- 6.4	3.8	90	1013.2	8	7	4	36	05	96	71	7	2.9
14	- 3.2	- 4.2	4.9	92	1008.8	8	8	4	07	07	95	71	3	4.2
15	- 6.2	- 7.3	3.5	92	1015.6	8	6	4	06	07	96	71	2	0.1
16	-10.0	-12.6	2.3	81	1021.1	8	8	4	05	03	95	71	7	0.0
17	-11.8	-13.7	2.1	86	1018.1	8	8	4	08	03	97	02	2	-
18	-16.6	-17.8	1.5	90	1015.1	8	8	4	24	02	97	02	1	-
19	-10.8	-12.6	2.3	87	1017.7	8	8	3	00	00	92	48	2	-
20	- 8.4	-10.7	2.7	83	1013.9	8	8	4	03	09	97	02	2	-
21	- 5.6	- 7.4	3.5	87	1009.3	8	8	4	03	04	97	02	2	-
22	- 4.6	- 5.9	3.9	91	1008.0	8	8	4	00	00	96	71	7	1.3
23	- 5.2	- 6.9	3.6	88	1002.7	8	8	4	14	04	97	02	2	-
24	- 3.4	- 4.5	4.4	92	1004.0	8	8	4	09	01	96	71	7	1.0
25	- 1.6	- 3.3	4.8	88	1017.3	8	8	4	32	03	96	10	2	-
26	- 7.0	-10.3	2.8	77	1022.0	8	8	5	36	04	97	02	2	-
27	-18.5	-20.6	1.2	64	1023.2	0	0	9	36	01	97	02	0	-
28	- 8.0	- 9.4	3.0	90	1022.3	8	8	3	00	00	96	10	4	-
29	- 5.2	- 5.5	4.0	98	1026.2	8	8	3	23	01	93	77	4	0.1
30	- 4.0	- 4.8	4.3	94	1021.1	8	8	4	15	06	96	10	2	-
31	1.6	- 0.3	6.0	87	1015.0	8	8	4	23	04	97	02	2	-

Godz. 19

DNI	TEMPERATURA POWIETRZA T	TEMPERATURA PUNKTU ROSY T_d	PRĘŻNOŚĆ PARY WODNEJ e	WILGOTNOŚĆ WZGLĘDNA U	CIŚNIENIE ATMOSFERYCZNE P_o	ZACHMURZENIE N	N_h	h	WIATR dd	v	WIDZIALNOŚĆ V	POGODA ww	W	OPAD R
1	- 0.8	- 2.3	5.2	90	1003.4	8	8	5	12	02	97	03	1	-
2	1.6	- 0.3	6.0	87	1000.6	1	1	9	18	04	97	33	1	-
3	2.9	1.3	6.7	89	997.1	8	8	4	20	05	96	61	2	0.0
4	- 3.8	- 6.7	3.7	80	1012.1	8	8	4	31	07	97	26	8	0.8
5	-10.6	-16.8	1.6	60	1031.4	0	0	9	33	07	97	02	0	-
6	- 5.8	- 9.2	3.0	77	1031.9	8	5	4	33	08	96	71	1	0.0
7	- 9.2	-11.7	2.5	82	1029.8	8	8	5	33	07	97	02	7	0.0
8	- 3.8	- 5.3	4.1	89	1026.6	8	8	4	35	04	97	02	7	0.1
9	- 4.8	- 6.5	3.8	88	1027.5	8	8	4	06	04	97	02	7	0.0
10	- 7.0	- 8.3	3.3	91	1027.8	8	8	5	08	03	97	02	2	-
11	- 7.2	- 8.5	3.2	90	1023.3	8	8	4	05	03	96	71	7	0.1
12	- 4.8	- 6.5	3.8	88	1018.5	8	8	4	03	07	95	10	7	0.0
13	- 3.0	- 3.7	4.6	95	1010.1	8	8	4	35	05	96	71	7	0.2
14	- 1.6	- 2.7	5.0	92	1010.9	8	8	4	08	05	97	02	7	0.2
15	- 7.3	- 9.4	3.0	85	1019.2	8	6	4	08	02	96	71	7	0.4
16	-10.0	-11.7	2.5	87	1021.0	8	8	4	09	02	97	02	2	-
17	-10.8	-12.6	2.3	87	1014.3	8	8	4	06	03	96	71	7	2.7
18	-11.2	-13.0	2.2	86	1017.5	8	8	4	23	01	96	10	7	0.0
19	-11.8	-13.2	2.2	89	1017.0	8	8	4	01	03	96	10	7	0.0
20	- 6.6	- 7.8	3.4	91	1012.0	8	8	4	03	06	96	71	3	1.3
21	- 3.6	- 5.0	4.2	90	1008.4	8	8	4	36	04	97	02	7	2.1
22	- 4.4	- 6.0	3.9	89	1006.3	8	8	4	17	03	97	02	7	0.3
23	- 3.8	- 6.0	3.9	85	1001.1	6	6	4	11	03	96	10	2	-
24	- 2.8	- 4.1	4.5	91	1010.9	8	8	4	31	04	96	10	7	0.0
25	- 3.1	- 5.1	4.2	86	1021.6	8	8	5	33	05	97	02	2	-
26	- 9.2	-12.1	2.4	79	1022.5	8	8	4	02	03	97	02	7	0.0
27	-10.4	-12.1	2.4	87	1021.6	8	8	4	09	02	96	10	2	-
28	- 5.1	- 7.2	3.6	85	1023.4	8	8	4	00	00	96	20	2	0.0
29	- 3.7	- 4.8	4.3	92	1025.8	8	8	4	15	05	96	10	2	-
30	0.6	- 3.1	4.8	76	1016.2	8	8	9	19	04	97	02	2	-
31	1.9	0.3	6.2	89	1012.8	8	8	5	20	04	96	61	2	0.1

Godz. 01

DNI	TEMPERATURA POWIETRZA T	TEMPERATURA PUNKTU ROSY T_d	PRĘŻNOŚĆ PARY WODNEJ e	WILGOTNOŚĆ WZGLĘDNA U	CIŚNIENIE ATMOSFERYCZNE P_o	ZACHMURZENIE N	N_h	h	WIATR dd	v	WIDZIALNOŚĆ V	POGODA ww	W	OPAD R
1	2.8	1.8	6.9	93	1008.8	8	8	5	25	03	95	10	6	0.0
2	5.6	0.5	6.3	69	997.4	0	0	9	25	05	97	02	6	1.1
3	4.4	2.9	7.5	90	991.6	8	4	4	22	07	95	61	8	3.1
4	0.8	- 0.3	6.0	92	1002.5	8	8	5	27	04	96	70	8	0.0
5	- 7.6	- 9.3	3.0	87	1029.4	3	3	9	29	04	97	01	1	-
6	- 6.5	- 8.5	3.2	86	1042.1	8	8	7	29	02	96	10	1	-
7	- 6.3	- 7.5	3.5	91	1038.2	8	8	9	27	03	97	03	2	-
8	- 4.4	- 5.3	4.1	93	1033.1	7	7	6	07	03	95	10	1	-
9	- 7.4	- 8.7	3.2	90	1028.7	8	8	9	09	03	96	10	7	0.2
10	- 8.2	-10.5	2.7	84	1026.4	8	8	4	09	03	95	10	7	0.0
11	- 6.3	- 7.1	3.6	94	1025.0	8	8	5	16	01	95	10	7	0.0
12	- 6.4	- 6.8	3.7	97	1021.2	8	8	6	09	01	95	10	2	-
13	- 8.1	- 8.7	3.2	95	1024.2	8	8	6	29	02	96	70	7	0.1
14	- 5.4	- 6.1	3.9	95	1020.8	8	8	5	29	03	95	71	7	0.0
15	- 6.0	- 6.7	3.7	94	1015.5	8	8	5	27	03	95	73	7	1.4
16	- 7.6	- 9.3	3.0	87	1020.3	8	8	5	22	02	96	10	7	0.0
17	- 9.4	-11.4	2.5	85	1017.4	8	8	6	14	02	96	10	1	-
18	-13.9	-15.5	1.8	87	1018.0	8	8	9	16	02	95	78	7	0.0
19	-11.3	-12.2	2.4	93	1017.1	8	8	7	18	02	95	10	1	-
20	-14.0	-14.5	2.0	96	1016.2	5	5	4	07	03	94	10	1	-
21	- 9.3	-10.4	2.8	91	1010.6	8	8	5	07	04	96	10	1	-
22	- 5.7	- 6.8	3.7	92	1008.1	8	8	7	11	03	96	10	1	-
23	- 5.9	- 6.6	3.7	94	997.4	8	8	7	09	02	95	10	1	-
24	- 2.8	- 2.8	5.0	100	1003.6	9	9	.	36	02	93	71	6	0.6
25	- 1.8	- 2.6	5.0	94	1019.9	8	8	4	27	02	94	71	7	0.4
26	- 8.3	- 9.3	3.0	92	1021.6	0	0	9	09	04	96	10	1	-
27	- 5.7	- 8.3	3.3	82	1018.6	8	8	5	11	04	97	70	7	0.0
28	- 8.1	- 9.9	2.9	87	1017.7	8	8	9	14	05	96	10	1	-
29	0.0	0.0	6.1	100	1020.9	9	9	.	14	02	91	43	4	-
30	0.5	- 0.6	5.8	92	1013.3	7	0	9	14	03	95	10	1	-
31	5.0	1.7	6.9	79	1015.4	6	0	9	20	03	96	10	1	-

Godz. 13

1	2.4	2.1	7.1	98	999.4	8	8	5	14	04	94	63	7	0.7
2	6.0	3.1	7.6	82	998.7	6	6	5	22	06	98	02	8	0.4
3	5.0	2.0	7.1	81	995.6	8	8	5	25	03	97	03	8	0.2
4	- 2.1	- 2.4	5.1	98	1017.0	8	8	4	32	05	95	71	8	2.3
5	5.0	7.4	3.5	83	1035.4	6	6	5	34	03	97	03	1	-
6	- 5.4	- 7.2	3.6	87	1042.2	8	8	5	27	02	98	01	2	-
7	- 3.3	- 8.0	3.3	70	1033.5	8	3	6	27	02	96	10	2	-
8	- 6.2	- 8.1	3.3	86	1030.0	7	7	7	02	02	95	22	7	0.0
9	- 6.9	- 7.8	3.4	94	1024.6	8	8	5	29	03	94	73	7	0.9
10	- 6.3	- 6.7	3.7	97	1027.6	8	6	5	02	01	94	71	4	0.3
11	- 5.3	- 6.3	3.8	93	1022.3	7	5	5	04	02	96	70	7	0.0
12	- 8.2	- 8.8	3.1	95	1022.5	8	8	5	04	04	96	70	7	0.4
13	- 4.6	- 5.2	4.1	96	1021.5	8	5	4	34	03	94	71	7	1.2
14	- 3.0	- 4.0	4.5	93	1016.5	8	8	4	32	04	95	71	7	2.4
15	- 7.0	- 8.3	3.3	91	1018.3	7	2	5	25	03	96	22	2	0.0
16	- 7.4	-10.8	2.7	76	1019.1	8	8	9	18	02	96	10	7	0.0
17	- 8.0	-11.1	2.6	78	1016.4	7	7	6	11	02	95	70	7	0.0
18	-10.7	-12.0	2.4	90	1018.0	0	0	9	25	03	94	10	7	0.0
19	- 5.2	- 7.3	3.5	85	1015.5	7	5	6	09	01	94	28	7	0.0
20	-10.4	-10.8	2.7	97	1012.9	1	0	9	07	03	95	10	7	0.0
21	- 6.8	- 7.6	3.4	94	1009.2	7	7	6	11	04	96	10	2	-
22	- 5.5	- 7.3	3.5	87	1003.6	7	6	6	11	02	95	10	4	-
23	- 2.8	- 5.1	4.2	84	995.8	8	6	7	09	02	95	10	7	0.0
24	- 2.3	- 2.6	5.1	93	1014.0	8	8	5	27	02	94	70	4	0.0
25	- 1.8	- 1.8	5.4	100	1022.9	9	9	.	09	02	93	77	4	0.2
26	- 4.3	- 7.3	3.5	79	1018.8	8	8	6	11	04	97	02	2	-
27	- 5.8	- 8.4	3.2	82	1018.0	8	8	5	16	03	96	10	7	0.0
28	- 3.4	- 3.8	4.6	97	1020.1	9	9	.	14	02	92	49	6	1.3
29	3.5	2.8	7.4	95	1019.0	7	0	9	14	03	95	10	4	-
30	4.8	- 0.2	6.0	70	1013.7	8	6	9	20	04	97	03	2	-
31	5.7	4.1	8.2	89	1013.3	8	1	6	20	04	96	10	6	0.0

Godz. 07

DNI	TEMPERATURA POWIETRZA T	TEMPERATURA PUNKTU ROSY T_d	PRĘŻNOŚĆ PARY WODNEJ e	WILGOTNOŚĆ WZGLĘDNA U	CIŚNIENIE ATMOSFERYCZNE P_o	ZACHMURZENIE N	N_h	h	WIATR dd	v	WIDZIALNOŚĆ V	POGODA ww	W	OPAD R
1	- 0.6	- 0.6	5.8	100	1007.6	9	9	.	09	02	93	56	4	0.0
2	6.4	1.4	6.8	70	999.0	7	7	6	20	07	97	03	1	-
3	4.7	1.7	6.9	81	992.8	8	4	6	25	07	97	60	6	1.7
4	0.0	- 0.6	5.9	96	1010.0	8	8	3	32	04	94	71	6	1.1
5	- 9.0	-10.1	2.8	92	1032.8	0	0	9	27	02	97	02	1	-
6	- 6.6	- 8.6	3.2	86	1042.2	8	8	6	09	01	97	02	2	-
7	- 5.6	- 6.7	3.7	92	1035.6	8	8	9	29	03	95	10	2	-
8	- 9.1	-12.0	2.4	79	1032.7	8	8	9	04	02	96	10	1	-
9	- 7.6	- 8.9	3.1	90	1027.7	8	8	9	04	01	96	10	2	-
10	- 8.7	- 9.8	2.9	92	1028.2	8	8	3	09	01	94	10	4	-
11	- 7.0	- 7.9	3.4	93	1023.7	8	8	4	14	01	95	22	7	0.0
12	- 7.4	- 7.9	3.4	96	1021.6	8	8	6	04	02	95	70	2	0.0
13	- 6.4	- 6.8	3.7	97	1022.8	8	8	5	29	03	94	71	7	1.1
14	- 3.8	- 4.0	4.6	99	1018.1	8	8	5	34	03	95	71	7	0.6
15	- 6.9	- 7.8	3.4	94	1016.6	8	8	6	25	03	95	71	7	0.9
16	- 9.1	-10.6	2.7	88	1019.4	8	8	5	18	02	96	70	2	0.0
17	- 9.8	-11.4	2.5	88	1016.7	8	8	6	07	02	96	70	2	0.0
18	-15.1	-15.1	1.9	100	1018.5	9	9	.	20	03	93	78	4	0.0
19	-10.5	-11.3	2.6	94	1016.6	8	8	7	14	02	95	10	7	0.0
20	-15.1	-16.2	1.7	91	1014.7	9	9	.	09	03	93	70	4	0.0
21	- 7.9	- 8.9	3.1	93	1009.2	8	8	5	09	03	95	22	2	0.0
22	- 7.0	- 7.9	3.4	93	1006.1	2	2	6	11	03	95	10	1	-
23	- 6.3	- 7.1	3.6	94	995.8	8	8	6	11	02	95	10	2	-
24	- 2.9	- 3.0	4.9	99	1009.2	9	9	.	32	03	93	47	7	0.0
25	- 1.9	- 2.1	5.2	98	1021.7	9	9	.	14	01	93	43	7	0.0
26	- 6.4	- 8.3	3.3	86	1018.6	8	8	6	09	04	96	10	1	-
27	- 6.6	- 8.6	3.2	86	1018.3	8	8	5	11	03	97	70	7	0.0
28	- 6.5	- 7.3	3.5	94	1018.5	9	9	.	14	03	93	49	2	-
29	- 1.1	- 1.2	5.6	99	1020.6	0	0	9	14	03	92	44	4	0.1
30	2.5	- 0.8	5.8	79	1011.8	7	6	9	18	05	96	10	2	-
31	4.2	1.4	6.8	82	1013.9	8	8	9	18	03	96	10	2	-

Godz. 19

1	6.2	4.8	8.6	91	991.9	8	8	5	20	05	96	61	6	5.4
2	6.1	2.2	7.2	76	994.2	8	8	5	18	06	97	81	2	0.0
3	3.2	- 0.6	5.8	76	998.8	8	8	6	25	04	97	01	2	-
4	- 4.5	- 6.8	3.7	84	1023.9	7	7	4	32	04	97	02	8	0.1
5	- 6.7	- 8.7	3.2	86	1039.8	1	1	9	32	02	96	10	1	-
6	- 5.9	- 7.4	3.5	89	1040.8	7	7	9	29	02	97	02	2	-
7	- 6.0	- 8.7	3.2	81	1032.5	0	0	9	34	01	95	10	1	-
8	- 4.9	- 5.5	4.0	95	1028.1	8	8	6	32	01	95	71	7	0.3
9	- 6.5	- 6.9	3.6	97	1023.7	8	8	5	04	02	95	71	7	2.9
10	- 5.3	- 6.0	3.9	95	1026.5	8	8	5	11	01	95	70	7	0.0
11	- 6.4	- 6.8	3.7	97	1021.1	8	8	6	09	02	95	22	8	0.0
12	- 8.6	- 9.6	2.9	92	1024.5	8	8	5	02	03	96	70	7	0.0
13	- 5.4	- 6.1	3.9	95	1022.2	8	7	6	29	02	96	70	7	0.3
14	- 4.9	- 5.5	4.0	95	1015.2	8	8	4	32	05	95	71	7	3.4
15	- 7.0	- 8.3	3.3	91	1019.2	8	8	6	25	03	95	70	7	0.0
16	-10.4	-12.6	2.3	84	1018.4	5	0	9	14	02	96	10	2	-
17	- 9.7	-11.3	2.6	88	1016.8	8	8	6	32	01	94	70	1	0.0
18	-10.7	-12.5	2.3	87	1017.3	0	0	9	25	03	94	10	1	-
19	- 9.5	-11.1	2.6	88	1016.0	0	0	9	09	02	95	10	1	-
20	-10.7	-12.0	2.4	90	1011.6	2	2	9	07	04	96	10	0	-
21	- 7.1	- 8.4	3.2	91	1008.9	0	0	9	11	03	96	10	1	-
22	- 5.9	- 8.2	3.3	84	1000.3	0	0	9	14	03	95	10	1	-
23	- 2.5	- 3.8	4.6	91	998.8	8	8	7	09	02	95	10	7	0.0
24	- 1.7	- 2.5	5.1	94	1017.2	8	8	4	27	03	94	70	7	0.0
25	- 2.8	- 3.5	4.7	95	1023.0	7	7	5	09	03	96	10	7	0.0
26	- 5.0	- 7.4	3.5	83	1018.5	8	8	6	11	04	97	02	2	-
27	- 7.1	- 8.4	3.2	91	1017.9	7	2	5	11	05	96	10	1	-
28	- 2.0	- 2.3	5.2	98	1021.0	9	9	.	14	02	91	49	4	-
29	1.4	0.6	6.4	94	1015.9	3	0	9	11	03	95	10	1	-
30	4.6	0.7	6.4	76	1015.4	7	7	9	20	04	96	10	2	-
31	4.9	4.2	8.2	95	1013.1	8	8	5	18	04	95	10	6	0.0

Godz. 01

DNI	TEMPERATURA POWIETRZA T	TEMPERATURA PUNKTU ROSY T_d	PRĘŻNOŚĆ PARY WODNEJ e	WILGOTNOŚĆ WZGLĘDNA U	CIŚNIENIE ATMOSFERYCZNE P_o	ZACHMURZENIE N	N_h	h	WIATR dd	v	WIDZIALNOŚĆ V	POGODA ww	W	OPAD R
1	2.6	1.8	7.0	95	1008.2	8	8	5	24	04	96	10	6	0.0
2	6.0	1.8	7.0	74	998.2	6	6	6	25	07	98	03	6	3.3
3	4.9	3.5	7.8	90	991.6	8	6	4	22	07	96	53	6	3.2
4	1.7	0.6	6.4	92	1001.7	8	8	5	26	06	97	61	8	0.1
5	- 6.0	- 9.9	2.9	74	1027.6	2	1	6	32	05	98	02	8	0.0
6	- 6.9	- 8.5	3.2	88	1040.8	8	3	7	36	02	97	03	1	-
7	- 4.8	- 6.8	3.7	86	1037.0	8	8	8	27	03	97	02	2	-
8	- 7.9	-12.5	2.3	70	1032.9	0	0	9	03	03	96	10	1	-
9	- 6.5	- 8.9	3.1	83	1028.5	8	8	8	07	04	96	70	7	0.1
10	- 7.3	- 8.2	3.3	93	1026.6	8	8	3	09	03	96	70	7	0.0
11	- 6.2	- 7.3	3.5	92	1025.2	8	8	4	09	01	95	10	7	0.0
12	- 5.4	- 7.2	3.6	87	1020.7	8	8	4	09	03	95	10	2	-
13	- 7.7	- 9.1	3.1	90	1023.3	8	8	5	36	05	96	71	7	0.1
14	- 4.4	- 6.3	3.8	86	1018.8	8	8	5	32	07	96	73	7	0.2
15	- 4.6	- 5.5	4.0	93	1014.0	8	8	4	29	04	95	73	7	1.9
16	- 7.9	- 9.3	3.0	90	1020.2	8	8	6	25	03	96	71	7	0.1
17	- 8.7	- 9.8	2.9	92	1017.4	8	8	6	09	03	95	10	2	-
18	-10.3	-11.5	2.5	91	1017.2	8	8	8	25	03	95	78	7	0.0
19	-12.1	-13.0	2.2	93	1016.8	8	8	3	18	02	94	10	1	-
20	-13.8	-14.8	1.9	92	1015.8	9	9	.	09	02	92	78	4	0.0
21	- 8.1	- 9.9	2.9	87	1010.7	8	8	7	04	05	96	22	2	0.0
22	- 4.9	- 6.2	3.8	90	1008.5	8	8	8	09	03	96	10	2	-
23	- 6.1	- 8.0	3.3	86	997.5	5	5	6	09	03	95	10	1	-
24	- 1.8	- 2.6	5.0	94	1002.2	8	8	5	34	03	95	10	7	0.0
25	- 2.8	- 3.5	4.7	95	1019.3	8	8	4	27	01	95	78	2	0.0
26	- 8.7	-10.2	2.8	89	1021.9	1	1	9	09	03	96	10	0	-
27	- 5.4	- 8.3	3.3	80	1019.1	8	8	5	11	05	97	70	7	0.0
28	-13.3	-14.9	1.9	88	1019.0	0	0	9	11	03	96	10	0	-
29	- 2.2	- 2.2	5.2	100	1021.5	9	9	.	14	02	91	56	4	0.0
30	0.5	- 0.6	5.8	92	1013.6	8	0	9	14	04	96	10	1	-
31	1.2	- 0.2	6.0	90	1016.0	3	3	9	20	03	96	10	1	-

Godz. 07

DNI	TEMPERATURA POWIETRZA T	TEMPERATURA PUNKTU ROSY T_d	PRĘŻNOŚĆ PARY WODNEJ e	WILGOTNOŚĆ WZGLĘDNA U	CIŚNIENIE ATMOSFERYCZNE P_o	ZACHMURZENIE N	N_h	h	WIATR dd	v	WIDZIALNOŚĆ V	POGODA ww	W	OPAD R
1	0.4	0.6	5.8	98	1007.9	8	8	4	04	03	95	77	6	0.1
2	6.3	2.1	7.1	75	996.9	6	6	6	22	08	97	03	2	-
3	5.3	2.4	7.2	81	992.4	8	8	6	22	08	96	10	6	1.0
4	0.6	- 0.5	5.9	92	1008.0	8	5	4	35	08	97	71	6	0.2
5	- 8.2	-10.0	2.8	87	1031.3	1	1	9	29	04	97	02	1	-
6	- 5.5	- 7.7	3.4	85	1041.5	8	8	6	32	04	97	70	7	0.0
7	- 4.8	- 6.8	3.7	86	1034.6	8	1	6	29	02	97	01	2	-
8	- 8.2	-10.9	2.7	81	1032.2	8	8	8	02	03	96	10	1	-
9	- 6.1	- 8.0	3.3	86	1026.6	8	8	7	02	04	96	71	7	0.0
10	- 9.7	-10.4	2.8	94	1028.2	8	8	2	09	02	95	10	7	0.0
11	- 6.5	- 8.1	3.3	89	1023.7	8	8	4	09	01	96	77	7	0.0
12	- 6.8	- 8.4	3.2	88	1020.9	8	8	5	04	05	95	78	7	0.0
13	- 6.6	- 8.2	3.3	88	1021.7	8	8	5	32	04	95	70	7	0.1
14	- 4.4	- 6.3	3.8	86	1016.7	8	8	5	32	07	96	71	3	0.1
15	- 6.6	- 7.8	3.4	91	1016.0	8	8	5	27	04	96	70	7	1.3
16	- 9.2	-10.3	2.8	92	1019.5	8	8	7	22	03	96	71	7	0.9
17	-10.5	-11.8	2.5	90	1016.0	8	8	6	35	02	95	70	7	0.0
18	-15.1	-16.8	1.6	86	1018.0	7	5	3	22	02	95	76	7	0.0
19	-11.3	-12.6	2.3	90	1016.3	8	5	4	18	02	95	77	7	0.0
20	-11.7	-13.6	2.1	86	1014.3	8	8	3	04	03	95	78	4	0.0
21	- 6.9	- 8.5	3.2	88	1009.3	8	8	7	09	04	96	70	2	0.0
22	- 6.5	- 7.7	3.4	91	1006.1	2	2	7	09	02	95	10	1	-
23	- 7.0	- 8.3	3.3	91	995.8	6	6	7	09	02	95	10	2	-
24	- 2.5	- 3.1	4.8	95	1008.2	8	8	4	32	06	95	10	7	0.0
25	- 2.0	- 2.0	5.3	100	1021.5	8	8	2	27	02	94	10	7	0.0
26	- 3.8	- 7.5	3.5	76	1019.6	8	8	9	09	05	96	10	1	-
27	- 6.1	- 8.8	3.1	81	1019.0	8	8	5	11	05	97	70	7	0.0
28	-11.3	-12.6	2.3	90	1019.6	8	8	5	11	03	95	10	1	-
29	- 0.6	- 0.7	5.8	99	1021.1	9	9	.	14	03	92	45	5	0.1
30	1.4	- 0.5	5.9	87	1012.3	8	0	9	16	04	96	10	2	-
31	1.9	0.3	6.2	89	1014.2	8	8	9	18	04	96	10	1	-

Godz. 13

1	2.5	2.0	7.0	96	1000.9	8	5	4	14	05	95	61	7	0.2
2	5.2	3.5	7.9	89	999.4	7	7	5	22	06	97	21	1	0.1
3	5.3	3.1	7.6	86	995.2	8	7	4	25	07	97	80	6	0.5
4	- 1.2	- 3.2	4.8	86	1015.5	8	6	4	34	07	96	71	7	0.5
5	- 4.2	- 9.2	3.0	68	1034.4	1	1	4	32	06	98	02	0	-
6	- 4.2	- 7.6	3.4	77	1041.3	6	1	4	29	04	98	02	7	0.0
7	- 2.0	- 7.8	3.4	64	1031.9	5	5	9	29	04	97	01	2	-
8	- 5.0	- 7.1	3.6	85	1029.2	8	8	6	02	03	96	70	2	0.0
9	- 6.1	- 7.6	3.4	89	1023.5	8	8	5	32	04	93	75	7	0.9
10	- 6.8	- 7.6	3.4	94	1026.8	8	8	9	09	02	95	70	7	0.3
11	- 5.0	- 6.3	3.8	90	1021.8	8	8	4	09	02	95	71	7	0.3
12	- 7.6	- 9.3	3.0	87	1021.7	8	8	5	04	06	95	22	7	0.1
13	- 3.9	- 5.4	4.1	89	1019.8	8	8	5	34	07	96	22	7	0.4
14	- 3.4	- 4.5	4.4	92	1014.4	8	8	4	32	06	94	71	3	0.1
15	- 6.4	- 8.3	3.3	86	1017.6	8	8	9	27	05	96	71	7	0.2
16	- 8.8	-11.2	2.6	83	1018.9	6	6	7	00	00	95	10	7	0.1
17	- 9.2	-10.8	2.7	88	1016.1	8	2	4	34	03	95	78	7	0.0
18	-12.3	-15.4	1.8	78	1017.6	0	0	9	22	02	94	10	7	0.0
19	- 8.5	-11.3	2.6	80	1015.6	6	6	6	18	02	95	10	2	-
20	- 9.6	-12.1	2.4	82	1012.8	8	0	9	07	05	95	10	7	0.0
21	- 5.4	- 7.9	3.4	82	1009.3	6	4	5	09	04	96	10	2	-
22	- 4.2	- 7.2	3.6	79	1003.7	2	2	7	09	02	95	10	1	-
23	- 2.6	- 4.5	4.4	87	995.4	8	1	9	09	03	95	10	2	-
24	- 1.5	- 2.6	5.0	92	1013.0	8	8	4	27	06	95	10	2	-
25	- 0.7	- 1.7	5.4	93	1022.9	8	8	3	09	04	95	77	4	0.0
26	- 3.5	- 7.5	3.5	74	1019.3	8	8	6	09	06	97	02	2	-
27	- 5.2	- 8.9	3.1	75	1018.4	8	8	4	14	06	96	22	2	0.0
28	- 7.3	- 8.6	3.2	90	1020.2	8	8	3	11	03	94	10	2	-
29	1.4	0.9	6.5	96	1020.1	9	9	.	12	04	93	45	4	-
30	3.8	- 0.5	5.9	73	1013.6	8	4	9	19	04	96	10	2	-
31	3.1	2.8	7.5	98	1013.5	8	5	4	20	04	94	61	6	1.7

Godz. 19

1	5.1	4.4	8.4	95	992.7	8	3	5	15	06	96	61	6	3.7
2	5.1	1.6	6.8	78	995.2	7	7	6	18	05	98	03	6	0.0
3	4.1	2.1	7.1	87	997.9	8	8	5	23	05	96	80	2	0.0
4	- 2.6	- 5.6	4.0	81	1021.7	8	8	5	32	08	97	85	7	0.0
5	- 7.9	- 9.7	2.9	87	1038.8	0	0	9	36	04	97	02	0	-
6	- 4.4	- 6.7	3.7	84	1040.0	8	8	9	29	02	97	02	2	-
7	- 5.3	- 7.4	3.5	85	1031.8	7	7	7	29	01	96	10	1	-
8	- 5.7	- 7.9	3.4	84	1028.3	8	8	5	04	04	95	71	7	0.1
9	-10.9	-12.2	2.4	90	1024.1	8	8	8	32	02	96	71	7	2.6
10	- 5.0	- 6.0	3.9	93	1026.0	8	8	4	09	01	95	77	7	0.3
11	- 5.2	- 6.6	3.7	90	1020.9	8	8	4	09	02	95	10	7	0.0
12	- 8.6	-10.1	2.8	89	1023.4	8	8	7	36	05	96	70	7	0.0
13	- 4.1	- 5.3	4.1	91	1020.5	8	3	4	34	05	96	71	7	0.0
14	- 3.0	- 3.7	4.6	95	1013.7	8	8	4	32	05	95	71	7	0.6
15	- 7.3	- 9.0	3.1	88	1019.2	8	8	8	24	03	96	70	7	0.0
16	-13.2	-14.7	1.9	88	1018.7	8	8	9	36	02	94	10	4	-
17	-12.2	-13.1	2.2	93	1016.6	8	8	8	32	01	95	78	1	0.0
18	-17.5	-18.8	1.4	90	1018.1	0	0	9	22	02	94	10	0	-
19	-15.6	-17.4	1.6	86	1015.8	1	1	9	00	00	94	10	1	-
20	- 9.8	-11.0	2.6	91	1011.9	8	8	9	05	04	96	78	1	0.0
21	- 4.8	- 7.2	3.6	83	1009.1	8	8	8	09	03	96	10	2	-
22	- 4.3	- 7.0	3.6	82	1000.3	7	7	6	09	03	95	10	1	-
23	- 2.2	- 3.1	4.9	94	998.0	8	8	6	32	02	95	10	2	-
24	- 1.8	- 2.6	5.0	94	1016.9	8	8	3	27	02	95	10	7	0.0
25	- 5.0	- 7.4	3.5	83	1023.5	0	0	9	09	03	96	10	7	0.0
26	- 4.6	- 7.7	3.4	79	1019.2	8	8	6	09	04	97	70	2	0.0
27	- 7.5	-11.0	2.6	76	1018.6	2	2	5	14	03	95	10	1	-
28	- 4.2	- 4.4	4.4	98	1021.3	9	9	.	14	03	93	56	7	0.2
29	0.5	0.0	6.1	96	1016.8	8	0	9	10	04	94	28	2	-
30	2.7	0.6	6.4	86	1015.4	6	6	9	20	02	96	10	2	-
31	2.7	2.2	7.2	96	1013.2	8	8	6	22	03	95	60	2	0.3

Godz. 01

DNI	TEMPERATURA POWIETRZA T	TEMPERATURA PUNKTU ROSY T_d	PRĘŻNOŚĆ PARY WODNEJ e	WILGOTNOŚĆ WZGLĘDNA U	CIŚNIENIE ATMOSFERYCZNE P_o	ZACHMURZENIE N	N_h	h	WIATR dd	v	WIDZIALNOŚĆ V	POGODA ww	W	OPAD R
1	2.1	0.8	6.5	91	1007.0	8	8	4	25	03	97	60	2	0.0
2	5.1	1.6	6.9	73	997.4	7	7	5	27	07	97	01	6	8.0
3	4.6	3.1	7.7	90	991.9	8	8	4	20	05	97	60	8	1.7
4	2.1	0.2	6.2	87	1000.5	8	8	5	25	04	97	02	6	0.0
5	- 6.0	- 8.3	3.3	84	1024.3	3	2	9	32	03	97	01	1	-
6	- 6.4	- 8.3	3.3	86	1038.9	7	7	5	34	02	98	02	1	-
7	- 4.4	- 6.0	3.9	89	1035.4	7	2	5	32	01	97	02	2	-
8	- 9.6	-10.3	2.8	94	1032.1	7	7	5	04	01	97	03	1	-
9	- 6.8	- 8.0	3.3	91	1027.3	8	8	5	04	02	97	02	2	-
10	-10.4	-11.2	2.6	94	1026.2	9	8	9	09	01	93	44	4	-
11	- 6.4	- 7.0	3.6	94	1024.3	8	8	2	00	00	96	10	2	-
12	- 6.8	- 7.6	3.4	94	1020.3	8	8	5	04	02	96	10	2	-
13	- 7.2	- 8.5	3.2	90	1020.4	8	8	4	34	03	96	10	7	0.0
14	- 6.6	- 9.4	3.0	80	1016.3	8	8	4	34	02	97	02	7	0.0
15	- 6.0	- 6.4	3.8	97	1012.7	6	6	4	32	01	96	22	7	2.2
16	- 7.4	- 8.3	3.3	93	1019.2	8	8	4	25	02	97	70	7	0.3
17	- 9.2	-10.3	2.8	92	1017.1	8	8	5	07	01	96	10	2	-
18	-10.0	-10.8	2.7	94	1016.1	8	8	4	32	01	96	70	7	0.1
19	-19.2	-20.5	1.2	89	1017.3	2	2	5	00	00	96	10	0	-
20	-10.4	-11.2	2.6	94	1015.2	8	8	3	04	02	96	10	2	-
21	- 7.2	- 8.5	3.2	90	1010.3	8	8	4	04	03	97	02	2	-
22	- 4.4	- 5.0	4.2	96	1008.2	8	8	5	07	01	96	10	2	-
23	- 6.2	- 7.0	3.6	94	998.4	3	3	5	18	02	96	10	1	-
24	- 3.9	- 4.1	4.5	99	1000.5	8	8	2	07	01	93	48	1	-
25	- 1.8	- 2.3	5.1	96	1018.9	8	8	4	27	02	96	10	2	-
26	- 6.0	- 7.5	3.5	89	1021.9	6	6	4	07	02	96	10	1	-
27	- 6.8	- 9.2	3.0	83	1019.6	8	8	4	11	03	97	02	2	-
28	-14.6	-15.7	1.8	91	1019.5	0	0	9	11	02	97	02	0	-
29	- 4.6	- 5.2	4.1	95	1021.7	8	8	4	09	01	96	10	4	-
30	- 1.6	- 2.7	5.0	92	1015.8	0	0	9	14	03	96	10	0	-
31	2.0	0.4	6.3	89	1016.0	8	8	4	22	02	97	03	1	-

Godz. 13

DNI	TEMPERATURA POWIETRZA T	TEMPERATURA PUNKTU ROSY T_d	PRĘŻNOŚĆ PARY WODNEJ e	WILGOTNOŚĆ WZGLĘDNA U	CIŚNIENIE ATMOSFERYCZNE P_o	ZACHMURZENIE N	N_h	h	WIATR dd	v	WIDZIALNOŚĆ V	POGODA ww	W	OPAD R
1	0.7	0.4	6.3	98	1002.5	8	8	3	16	02	95	10	2	-
2	6.7	1.2	6.7	68	999.2	7	4	5	25	07	98	03	1	-
3	4.1	2.6	7.4	90	995.0	7	7	4	22	06	97	25	2	0.8
4	- 1.8	- 3.3	4.8	90	1012.5	8	6	3	32	05	96	71	7	0.3
5	- 4.8	- 8.4	3.2	76	1031.8	5	5	4	34	04	98	03	1	-
6	- 3.2	- 6.3	3.8	79	1039.2	3	3	9	34	02	97	02	1	-
7	- 3.0	- 6.8	3.7	75	1030.7	7	7	5	32	02	96	22	2	0.0
8	- 7.3	- 7.8	3.4	96	1028.1	8	6	4	04	01	96	71	2	0.0
9	- 5.2	- 5.9	3.9	95	1021.9	8	6	3	34	01	96	71	7	3.4
10	- 4.2	- 4.7	4.3	96	1025.8	7	7	4	04	01	96	10	7	0.0
11	- 4.6	- 5.9	3.9	91	1021.2	8	8	9	09	01	96	10	7	0.3
12	- 7.2	- 8.9	3.1	88	1020.1	8	8	4	04	03	96	10	7	0.2
13	- 5.5	- 7.3	3.5	87	1017.6	8	8	4	35	03	96	70	7	0.1
14	- 4.0	- 5.2	4.2	91	1011.6	8	6	3	34	03	95	71	7	2.4
15	- 5.6	- 7.0	3.6	90	1016.9	8	6	4	29	03	96	22	7	0.1
16	- 9.9	-12.5	2.3	81	1019.1	6	2	9	22	01	96	10	2	-
17	- 7.5	- 8.9	3.1	90	1015.0	7	3	5	04	02	96	10	7	0.0
18	-10.4	-12.6	2.3	84	1016.3	0	0	9	25	03	96	10	1	-
19	-10.6	-11.9	2.5	90	1016.0	8	8	3	00	00	93	48	4	-
20	- 8.9	-10.0	2.9	92	1012.4	6	4	9	04	02	96	10	2	-
21	- 5.4	- 6.8	3.7	90	1008.8	8	8	5	07	02	96	10	2	-
22	- 2.4	- 6.4	3.8	74	1003.6	5	0	9	14	01	96	10	2	-
23	- 0.4	- 2.5	5.1	86	995.1	7	7	9	09	01	96	10	2	-
24	- 1.2	- 3.2	4.8	86	1011.2	8	8	4	27	03	96	10	2	-
25	- 2.0	- 5.9	3.9	75	1022.8	7	7	4	04	02	97	01	2	-
26	- 4.8	- 6.8	3.7	85	1019.8	8	8	4	09	03	96	10	2	-
27	- 6.0	- 9.5	3.0	76	1018.9	5	5	5	14	03	97	01	7	0.0
28	- 6.6	- 8.2	3.3	88	1021.1	1	0	9	09	01	96	10	1	-
29	- 2.0	- 2.3	5.2	98	1021.4	8	8	2	11	03	93	48	4	-
30	3.4	- 0.4	5.9	76	1014.0	7	3	5	18	02	96	10	2	-
31	4.2	2.7	7.4	90	1013.8	8	6	4	18	03	96	21	2	0.0

Godz. 07

DNI	TEMPERATURA POWIETRZA T	TEMPERATURA PUNKTU ROSY T_d	PRĘŻNOŚĆ PARY WODNEJ e	WILGOTNOŚĆ WZGLĘDNA U	CIŚNIENIE ATMOSFERYCZNE P_o	ZACHMURZENIE N	N_h	h	WIATR dd	v	WIDZIALNOŚĆ V	POGODA ww	W	OPAD R
1	- 0.2	- 1.4	5.5	92	1007.7	8	8	4	32	02	97	02	6	0.0
2	4.7	2.2	7.2	84	998.9	5	5	5	25	06	97	02	2	-
3	4.7	1.7	6.9	81	992.5	6	6	4	22	05	97	01	8	0.7
4	- 0.2	- 1.4	5.5	92	1005.6	8	6	4	35	06	97	23	2	0.7
5	- 6.4	- 8.7	3.2	83	1027.9	3	2	5	32	04	97	02	0	-
6	- 7.2	- 8.9	3.1	88	1039.7	1	1	5	32	02	97	02	7	0.0
7	- 4.2	- 6.8	3.7	82	1032.7	8	6	4	33	02	97	02	2	-
8	- 9.2	- 9.9	2.9	95	1030.7	8	8	4	35	01	96	10	2	-
9	- 6.2	- 7.0	3.6	94	1024.5	8	6	4	35	03	96	71	7	0.7
10	- 8.8	- 9.9	2.9	92	1027.0	8	8	4	09	01	96	70	4	0.0
11	- 6.2	- 7.0	3.6	94	1022.7	8	8	2	04	01	96	71	7	0.0
12	- 8.6	10.5	2.7	86	1020.2	8	8	5	09	04	96	10	2	-
13	- 6.6	- 7.8	3.4	91	1019.6	8	8	4	34	03	96	10	2	-
14	- 4.8	- 6.1	3.9	91	1013.4	8	8	4	32	06	97	02	2	-
15	- 7.6	- 8.1	3.3	96	1015.2	8	8	4	29	01	96	10	2	-
16	- 9.6	-10.8	2.7	91	1019.1	6	6	4	22	02	97	01	7	1.2
17	- 8.8	-10.3	2.8	89	1015.6	8	8	5	07	01	96	10	7	0.2
18	-10.4	-11.2	2.6	94	1016.4	8	8	4	25	04	96	10	7	0.0
19	-18.0	-19.3	1.3	90	1016.7	7	7	4	18	01	96	10	2	-
20	-12.0	-12.9	2.3	93	1013.4	8	8	3	04	02	96	10	2	-
21	- 7.0	- 8.3	3.3	91	1009.0	8	8	4	07	03	96	10	2	-
22	- 4.6	- 4.8	4.3	98	1006.2	8	8	4	11	01	96	10	2	-
23	- 4.4	- 5.0	4.2	96	996.5	8	8	4	04	02	96	10	1	-
24	- 2.0	- 2.6	5.1	96	1005.5	8	8	3	32	03	95	10	4	-
25	- 2.0	- 2.6	5.1	96	1020.7	8	8	4	27	01	96	10	2	-
26	- 5.1	- 7.2	3.6	85	1020.2	8	8	4	09	02	96	10	2	-
27	- 8.1	-10.2	2.8	84	1019.3	8	8	4	09	04	97	02	2	-
28	-17.0	-18.9	1.4	85	1020.5	0	0	9	09	01	97	02	0	-
29	- 4.4	- 5.0	4.2	96	1022.5	8	8	3	09	01	96	10	2	-
30	- 0.1	- 1.8	5.3	88	1013.6	5	0	9	18	04	96	10	1	-
31	1.4	0.6	6.4	94	1014.7	4	4	9	18	02	97	03	1	-

Godz. 19

DNI	TEMPERATURA POWIETRZA T	TEMPERATURA PUNKTU ROSY T_d	PRĘŻNOŚĆ PARY WODNEJ e	WILGOTNOŚĆ WZGLĘDNA U	CIŚNIENIE ATMOSFERYCZNE P_o	ZACHMURZENIE N	N_h	h	WIATR dd	v	WIDZIALNOŚĆ V	POGODA ww	W	OPAD R
1	3.5	2.8	7.4	95	995.0	8	6	3	18	03	96	53	6	2.4
2	4.1	1.8	7.0	85	996.5	1	1	9	22	04	98	02	8	0.0
3	3.9	2.4	7.3	90	996.7	6	6	5	22	03	97	02	2	-
4	- 3.0	- 6.8	3.7	75	1018.8	7	7	5	32	03	97	02	8	0.1
5	- 7.8	- 9.6	3.0	87	1037.5	0	0	9	34	01	98	02	1	-
6	- 3.6	- 5.4	4.1	87	1038.1	8	5	4	32	02	97	03	1	-
7	- 3.6	- 4.7	4.3	92	1030.4	7	7	5	34	01	97	03	2	-
8	- 6.8	- 8.0	3.3	91	1027.8	8	8	4	09	02	97	02	7	0.5
9	- 7.6	- 8.1	3.3	96	1023.4	6	6	4	35	02	96	22	7	1.4
10	- 5.4	- 6.1	3.9	95	1025.2	8	8	3	04	01	96	10	3	0.0
11	- 5.6	- 6.7	3.7	92	1020.3	8	8	9	04	01	96	10	2	-
12	- 7.8	- 9.2	3.1	90	1020.6	8	6	3	35	03	96	70	7	0.3
13	- 5.1	- 6.1	3.9	93	1017.4	8	8	4	34	03	96	70	7	0.0
14	- 4.4	- 5.0	4.2	96	1011.7	8	6	3	32	02	96	71	7	0.8
15	- 6.6	- 8.2	3.3	88	1018.2	8	8	4	27	02	96	10	7	0.0
16	-10.0	-10.8	2.7	94	1018.7	8	8	9	00	00	96	10	2	-
17	-10.0	-10.8	2.7	94	1015.3	8	8	4	34	02	96	70	2	0.2
18	-15.4	-16.0	1.8	95	1017.9	0	0	9	00	00	96	10	0	-
19	-11.0	-12.8	2.3	86	1015.4	8	8	3	04	02	96	10	4	-
20	- 8.4	- 9.4	3.0	92	1011.0	8	8	4	04	05	96	10	2	-
21	- 4.8	- 5.4	4.1	95	1008.9	8	8	5	07	02	96	10	2	-
22	- 6.4	- 7.9	3.4	89	1000.9	7	7	5	14	01	96	10	1	-
23	- 0.3	- 1.2	5.6	94	996.8	8	8	4	00	00	96	10	2	-
24	- 1.6	- 3.0	4.9	90	1015.3	8	8	4	29	02	96	10	2	-
25	- 7.4	- 8.7	3.2	90	1023.1	0	0	9	04	01	96	10	1	-
26	- 6.0	- 8.7	3.2	81	1019.8	8	8	4	09	04	97	02	2	-
27	-11.0	-12.8	2.3	86	1019.4	0	0	9	14	02	97	02	1	-
28	- 7.8	- 8.0	3.3	99	1021.8	9	9	.	00	00	92	49	1	-
29	- 4.8	- 5.4	4.1	91	1019.0	4	0	9	09	02	96	10	4	-
30	2.4	- 0.3	6.0	82	1015.1	7	7	5	20	02	96	10	2	-
31	2.4	1.6	6.9	95	1013.0	8	8	3	22	02	96	10	6	0.2

Godz. 01

DNI	TEMPERATURA POWIETRZA T	TEMPERATURA PUNKTU ROSY T_d	PRĘŻNOŚĆ PARY WODNEJ e	WILGOTNOŚĆ WZGLĘDNA U	CIŚNIENIE ATMOSFERYCZNE P_o	ZACHMURZENIE N	N_h	h	WIATR dd	v	WIDZIALNOŚĆ V	POGODA ww	W	OPAD R
1	1.6	0.2	6.2	91	1007.2	8	8	4	24	04	97	02	2	-
2	5.4	4.2	8.3	92	996.6	8	5	2	26	07	96	21	6	5.2
3	3.8	1.0	6.5	82	994.1	7	7	4	21	08	97	80	1	0.8
4	2.0	- 0.5	5.9	84	1000.1	8	8	5	27	08	97	33	8	0.3
5	- 6.2	- 9.3	3.0	78	1023.1	7	7	3	32	08	97	02	1	-
6	- 6.2	- 6.6	3.7	97	1037.9	7	7	5	33	03	97	70	1	0.1
7	- 3.5	- 4.6	4.3	92	1033.9	8	6	4	33	07	96	70	2	0.1
8	- 9.3	-10.9	2.7	88	1031.7	8	8	4	34	03	95	70	7	0.0
9	- 6.4	- 7.9	3.4	89	1026.4	8	8	4	36	03	96	10	2	-
10	- 5.0	- 5.6	4.0	95	1026.7	8	8	4	10	02	96	10	2	-
11	- 5.2	- 6.9	3.6	88	1024.7	8	8	4	09	01	96	71	2	0.0
12	- 6.9	- 8.9	3.1	85	1021.3	8	8	5	09	02	95	70	7	0.0
13	- 6.6	- 8.2	3.3	88	1019.8	8	8	3	02	05	96	10	7	0.0
14	- 8.8	- 9.5	3.0	95	1014.6	8	8	4	34	06	96	10	2	-
15	- 5.6	- 6.3	3.8	95	1012.6	8	7	2	32	01	95	71	7	2.4
16	- 7.5	- 9.2	3.0	87	1019.9	8	6	3	22	02	95	71	7	1.7
17	- 8.0	- 9.4	3.0	90	1017.8	8	8	3	11	01	95	10	1	-
18	-11.0	-13.3	2.2	83	1015.8	8	8	9	30	01	95	71	7	0.2
19	-11.6	-13.0	2.2	89	1017.1	8	8	2	00	00	95	10	2	-
20	-10.6	-11.9	2.5	90	1016.0	8	8	2	05	02	95	10	7	0.0
21	- 7.0	- 9.1	3.1	85	1010.6	8	8	4	09	05	95	70	2	0.0
22	- 4.9	- 6.6	3.7	88	1008.6	8	8	5	14	01	95	10	2	-
23	- 4.2	- 5.4	4.1	91	999.7	8	8	4	15	03	95	10	1	-
24	- 0.2	- 1.4	5.5	92	1000.0	8	8	3	05	01	96	10	2	-
25	- 3.5	- 4.3	4.4	94	1018.4	8	8	2	31	03	95	10	2	-
26	- 4.6	- 6.2	3.8	88	1022.7	8	8	4	07	02	95	10	1	-
27	- 9.4	-12.4	2.4	79	1021.0	8	8	4	13	04	97	77	2	0.0
28	- 9.4	-11.0	2.6	88	1020.6	8	8	2	16	03	96	77	7	0.0
29	- 9.4	-10.5	2.7	91	1023.9	8	8	1	16	01	93	48	2	-
30	- 5.8	- 6.9	3.6	92	1019.2	0	0	9	13	05	95	10	1	-
31	1.3	- 1.0	5.7	85	1016.5	4	4	9	23	06	97	01	1	-

Godz. 07

DNI	TEMPERATURA POWIETRZA T	TEMPERATURA PUNKTU ROSY T_d	PRĘŻNOŚĆ PARY WODNEJ e	WILGOTNOŚĆ WZGLĘDNA U	CIŚNIENIE ATMOSFERYCZNE P_o	ZACHMURZENIE N	N_h	h	WIATR dd	v	WIDZIALNOŚĆ V	POGODA ww	W	OPAD R
1	- 0.2	- 1.4	5.5	92	1008.0	8	8	3	31	02	97	70	2	0.0
2	4.4	1.1	6.6	79	1000.2	7	7	4	24	08	97	03	1	-
3	4.0	2.3	7.2	88	993.1	7	7	4	23	09	97	60	8	0.8
4	- 0.9	- 1.9	5.3	93	1004.4	8	6	2	34	08	96	71	8	0.4
5	- 6.7	-10.0	2.9	78	1026.7	7	5	4	32	08	97	03	7	0.0
6	- 6.6	- 7.4	3.5	94	1038.7	8	8	5	33	05	97	03	7	0.0
7	- 4.2	- 5.1	3.9	87	1032.0	7	7	4	34	07	97	01	7	0.0
8	- 9.2	-11.2	2.6	85	1030.1	8	8	3	32	04	96	10	7	0.0
9	- 6.0	- 7.5	3.5	89	1023.1	8	8	5	34	04	95	71	7	0.8
10	- 4.5	- 5.4	4.1	93	1026.5	8	5	3	09	03	95	71	7	0.6
11	- 5.8	- 7.6	3.4	87	1023.2	8	8	3	06	02	95	71	7	0.1
12	- 8.4	-10.3	2.8	86	1021.0	8	8	5	09	02	95	70	7	0.1
13	- 7.2	- 8.9	3.1	88	1018.8	8	8	3	35	05	95	22	2	0.0
14	- 7.6	- 9.3	3.0	87	1012.2	8	8	3	33	08	95	71	7	0.6
15	- 6.0	- 6.7	3.7	94	1015.3	8	8	2	22	02	95	10	7	0.2
16	- 9.8	-11.9	2.5	85	1019.8	8	3	3	20	02	95	71	7	1.0
17	- 7.9	-10.6	2.7	81	1015.6	8	8	4	09	01	95	10	2	-
18	- 9.8	-11.9	2.5	85	1016.1	8	8	9	25	03	95	71	7	0.1
19	- 9.2	-11.2	2.6	85	1016.2	8	8	1	14	02	95	10	4	-
20	-10.6	-11.9	2.5	90	1014.1	8	8	2	05	05	95	10	7	0.0
21	- 7.0	- 9.1	3.1	85	1009.8	8	8	4	09	03	95	22	7	0.0
22	- 4.9	- 6.2	3.8	90	1007.3	8	8	5	14	02	95	10	2	-
23	- 3.0	- 4.7	4.3	88	997.7	8	8	4	15	04	95	10	2	-
24	- 1.8	- 2.6	5.0	94	1004.7	8	8	3	33	07	95	56	2	0.0
25	- 4.2	- 5.4	4.1	91	1021.3	8	8	4	00	00	95	10	2	-
26	- 5.4	- 7.5	3.5	85	1021.5	8	8	4	09	04	96	10	2	-
27	- 9.2	-11.2	2.6	85	1021.1	8	8	3	14	06	96	70	7	0.0
28	-10.0	-11.7	2.5	87	1021.2	8	8	2	14	05	95	10	7	0.0
29	- 7.6	- 8.5	3.2	93	1024.4	8	8	1	15	04	95	10	4	-
30	- 4.2	- 6.5	3.8	84	1016.0	5	0	9	15	06	95	10	1	-
31	1.8	- 0.7	5.8	83	1015.4	7	5	9	20	05	96	10	1	-

Godz. 13

1	0.0	- 1.4	5.5	90	1005.0	8	8	4	17	03	96	10	7	0.0
2	6.5	1.8	7.0	72	1000.7	7	7	5	23	08	98	03	1	-
3	4.1	1.6	6.8	83	995.3	8	8	4	24	09	97	80	6	0.1
4	- 1.9	- 3.7	4.6	87	1010.9	7	7	3	32	10	95	71	8	0.7
5	- 6.9	-12.6	2.3	64	1031.3	1	1	5	36	08	97	01	8	0.0
6	- 5.4	- 7.5	3.5	85	1038.3	7	7	4	33	08	96	85	7	0.2
7	- 5.4	-11.4	2.6	62	1031.0	8	4	5	02	05	96	70	8	0.0
8	- 7.6	- 9.8	2.9	84	1028.6	8	5	2	05	04	96	70	7	0.2
9	- 5.1	- 7.6	3.5	83	1021.5	8	8	3	04	06	95	70	7	1.6
10	- 4.3	- 6.6	3.7	84	1026.2	7	3	4	10	04	96	22	7	0.3
11	- 6.3	- 9.0	3.1	81	1021.9	4	0	9	16	03	96	10	7	0.2
12	- 8.1	-10.4	2.8	84	1020.2	8	6	3	02	07	94	70	7	0.0
13	- 6.4	- 9.1	3.1	81	1016.9	8	8	3	34	06	95	71	7	0.1
14	- 5.5	- 7.3	3.5	87	1010.5	8	5	3	32	09	95	71	7	0.9
15	- 5.5	- 7.3	3.5	87	1016.8	8	8	4	28	04	95	70	7	0.0
16	-10.2	-11.4	2.5	91	1019.7	7	7	4	21	04	95	10	7	0.0
17	- 6.9	-10.7	2.7	74	1014.5	7	3	4	06	02	95	22	2	0.0
18	- 9.8	-12.9	2.3	78	1016.6	7	7	4	25	06	95	70	2	0.0
19	- 9.6	-11.2	2.6	88	1016.0	8	8	1	07	04	94	10	7	0.0
20	- 8.1	-10.8	2.7	81	1012.3	7	7	6	07	07	95	10	2	-
21	- 5.6	- 7.0	3.6	90	1009.3	8	8	2	03	04	95	77	2	0.0
22	- 2.4	- 6.8	3.7	72	1004.7	4	2	5	18	04	95	10	1	-
23	- 0.5	- 2.9	4.9	84	996.4	8	8	5	13	05	96	10	2	-
24	- 2.0	- 3.5	4.7	89	1010.5	8	8	2	32	09	95	10	2	0.0
25	- 2.6	- 5.9	3.9	79	1023.0	0	0	9	33	05	96	10	1	-
26	- 6.2	- 8.9	3.1	81	1020.7	8	8	4	09	04	96	77	2	0.0
27	- 8.0	-11.6	2.5	75	1020.5	8	8	3	14	07	95	77	7	0.0
28	- 7.4	- 8.7	3.2	90	1022.1	8	8	2	16	06	94	10	4	-
29	- 4.7	- 6.0	3.9	91	1024.2	8	8	2	16	06	95	10	2	0.0
30	3.0	- 2.1	5.2	69	1014.7	7	2	9	21	06	95	10	1	-
31	3.1	- 0.1	6.0	79	1014.6	8	6	5	23	07	96	60	2	0.0

Godz. 19

1	2.4	1.3	6.7	93	996.9	8	6	2	19	06	95	61	2	1.0
2	4.2	1.4	6.8	82	998.2	5	5	5	21	07	97	01	8	0.2
3	2.6	1.3	6.7	91	996.9	6	6	9	24	07	97	03	8	0.1
4	- 3.8	- 7.5	3.5	76	1018.1	7	7	4	33	10	97	22	7	0.1
5	- 8.0	-12.1	2.4	72	1036.0	3	3	5	34	06	97	03	0	-
6	- 4.0	- 5.9	3.9	87	1036.7	7	7	4	32	07	97	22	8	0.2
7	-10.4	-13.1	2.2	80	1031.7	7	7	5	11	02	96	10	7	0.0
8	- 7.6	-10.2	2.8	82	1028.3	8	8	4	09	04	96	10	7	0.0
9	- 7.0	- 7.9	3.4	93	1024.1	6	6	4	11	03	96	22	7	0.5
10	- 5.6	- 7.8	3.4	85	1025.8	8	8	4	10	03	96	10	7	0.1
11	- 6.7	- 8.7	3.2	86	1021.2	8	8	9	12	03	95	71	1	0.0
12	- 7.8	-10.4	2.8	81	1020.8	8	6	3	03	07	95	71	7	0.1
13	- 7.2	- 9.3	3.0	85	1016.3	8	8	3	34	07	95	22	7	0.1
14	- 4.4	- 5.6	4.0	91	1010.9	8	7	2	03	06	95	71	7	1.6
15	- 6.3	- 7.8	3.4	89	1018.4	8	6	3	25	03	95	71	7	0.4
16	-11.6	-13.5	2.2	86	1019.3	0	0	9	12	03	95	10	1	-
17	- 8.8	-10.3	2.8	89	1014.9	8	8	4	35	01	95	10	2	-
18	-12.4	-14.4	2.0	85	1017.6	8	8	4	23	02	95	10	7	0.0
19	-10.2	-11.4	2.5	91	1015.7	8	8	2	08	05	94	77	7	0.0
20	- 8.0	-10.7	2.7	81	1011.4	8	5	4	07	06	95	71	7	0.1
21	- 4.8	- 6.5	3.8	88	1009.3	8	8	2	05	02	95	10	7	0.0
22	- 6.4	- 8.7	3.2	83	1002.7	0	0	9	12	04	95	10	0	-
23	0.2	- 2.2	5.2	84	997.6	8	8	4	12	07	95	10	2	-
24	- 2.4	- 4.0	4.6	89	1015.4	8	8	2	27	05	95	10	2	-
25	- 5.9	- 7.0	3.6	92	1023.6	3	3	4	36	02	95	10	1	-
26	- 6.8	-10.1	2.8	77	1020.8	8	8	4	10	06	96	10	7	0.0
27	- 7.3	-10.3	2.8	79	1020.2	8	8	3	16	07	96	77	7	0.0
28	- 8.7	- 9.8	2.9	92	1023.2	8	8	1	16	03	94	10	2	-
29	- 5.4	- 6.8	3.7	90	1021.4	7	7	2	15	05	95	10	1	-
30	2.0	- 1.1	5.6	80	1015.9	7	7	6	22	09	96	10	2	-
31	1.7	1.2	6.6	96	1013.3	8	6	2	23	07	94	21	5	1.4

Godz. 01

DNI	TEMPERATURA POWIETRZA T	TEMPERATURA PUNKTU ROSY T_d	PRĘŻNOŚĆ PARY WODNEJ e	WILGOTNOŚĆ WZGLĘDNA U	CIŚNIENIE ATMOSFERYCZNE P_o	ZACHMURZENIE N	N_h	h	WIATR dd	v	WIDZIALNOŚĆ V	POGODA ww	W	OPAD R
1	1.4	0.0	6.1	91	1007.4	8	8	6	20	03	95	10	2	-
2	1.3	0.1	6.1	91	999.0	8	6	4	22	08	95	68	7	4.7
3	1.8	0.4	5.9	85	999.8	8	8	5	20	09	97	03	1	-
4	1.7	0.0	5.4	92	1000.6	8	8	5	23	04	97	25	1	0.1
5	- 3.5	7.5	3.5	74	1018.4	7	7	5	34	08	97	78	3	0.0
6	-10.0	-18.0	1.5	52	1034.4	0	0	9	34	06	98	02	0	-
7	- 7.1	-10.5	2.8	77	1030.5	2	2	5	34	05	97	01	1	-
8	- 8.2	- 9.2	3.0	92	1028.6	8	8	5	32	06	97	02	2	-
9	- 4.4	- 5.6	4.0	91	1023.1	8	6	4	35	04	96	73	7	1.4
10	- 4.6	- 5.5	4.0	93	1027.1	8	6	4	07	01	96	71	2	0.0
11	- 6.1	- 7.6	3.4	89	1025.0	8	6	3	07	01	96	71	7	0.2
12	7.6	- 8.9	3.1	90	1021.8	8	8	5	07	01	96	10	7	0.1
13	- 5.1	- 6.1	3.9	93	1014.4	8	8	4	35	06	95	71	3	3.2
14	- 4.7	- 5.6	4.0	93	1007.4	8	8	4	32	08	95	71	3	2.5
15	- 4.9	6.2	3.8	90	1013.4	8	8	4	11	02	96	10	2	-
16	- 7.3	- 8.6	3.2	90	1020.0	8	8	4	04	01	95	71	7	1.9
17	- 8.4	- 9.8	2.9	89	1018.2	8	8	4	04	02	96	10	2	-
18	-12.9	-13.9	2.1	92	1015.2	2	2	9	00	00	96	10	7	0.0
19	-11.1	-11.9	2.4	93	1017.4	8	8	4	02	03	96	22	2	0.0
20	-11.8	-12.7	2.3	93	1015.1	8	8	4	36	03	96	10	2	-
21	- 6.9	- 8.1	3.3	91	1010.2	8	8	4	04	04	96	77	3	0.5
22	- 3.5	- 3.9	4.6	97	1008.5	8	8	3	35	01	95	55	4	0.1
23	- 5.6	- 7.4	3.5	87	1003.9	7	7	4	18	02	96	10	1	-
24	- 1.8	- 3.0	4.9	91	1001.1	8	8	6	09	01	96	22	2	0.0
25	- 1.5	- 2.6	5.0	92	1016.3	8	8	4	29	04	96	10	2	-
26	- 3.5	- 5.6	4.0	85	1022.1	8	8	5	34	02	97	02	2	-
27	-10.1	-11.3	2.6	91	1021.9	8	8	4	07	02	97	02	2	-
28	- 7.8	- 8.8	3.1	93	1021.7	8	8	4	00	00	96	10	2	-
29	- 4.7	- 5.6	4.0	93	1024.4	8	8	3	14	02	95	77	2	0.0
30	- 4.9	- 5.2	4.1	98	1023.5	8	8	3	16	03	95	10	2	-
31	0.3	- 3.4	4.8	76	1017.6	5	5	9	22	05	97	01	1	-

Godz. 13

1	0.0	- 0.6	5.9	96	1006.9	8	8	4	27	02	97	78	8	0.8
2	5.2	1.4	6.8	77	1002.8	1	1	9	22	05	98	01	6	0.1
3	4.5	1.5	6.8	81	997.1	6	3	5	22	07	97	01	8	0.2
4	0.1	- 2.0	5.3	86	1007.1	8	8	4	29	04	98	22	7	0.2
5	- 7.1	-10.5	2.8	77	1026.3	7	7	4	35	06	97	78	7	0.2
6	- 5.1	- 9.6	2.9	70	1035.2	7	7	4	36	05	97	03	7	0.2
7	-10.0	-13.6	2.1	74	1030.1	8	5	5	02	05	96	78	7	0.2
8	- 7.2	- 9.3	3.0	85	1027.2	5	2	4	02	03	96	78	7	0.1
9	- 2.3	- 4.5	4.4	85	1021.7	8	8	4	09	02	97	22	7	1.1
10	- 3.8	- 5.6	4.0	87	1026.0	8	6	4	04	03	96	70	7	0.9
11	- 6.7	- 9.1	3.1	83	1023.0	6	6	5	11	02	95	10	7	0.3
12	- 5.9	- 7.8	3.4	87	1018.1	8	8	4	02	05	96	10	2	-
13	- 4.7	- 6.0	3.9	91	1011.6	8	6	4	36	05	96	71	3	0.4
14	- 0.8	- 1.5	5.5	95	1006.6	8	8	4	04	04	96	77	5	0.9
15	- 5.3	- 6.3	3.8	93	1016.3	8	6	4	02	02	95	71	7	0.9
16	- 6.2	- 9.7	2.9	76	1020.4	2	2	4	00	00	96	10	7	0.0
17	- 8.8	-10.3	2.8	89	1014.1	8	8	5	07	03	95	73	7	0.7
18	-10.3	-11.5	2.5	91	1017.1	8	8	4	20	01	96	78	7	0.1
19	-12.1	-13.0	2.2	93	1016.4	7	7	4	02	03	95	78	7	0.1
20	- 6.1	- 7.6	3.4	89	1010.4	8	8	4	02	06	95	71	3	2.0
21	- 4.1	- 5.6	4.0	89	1007.1	8	8	4	36	03	96	10	7	0.4
22	- 3.4	- 5.9	3.9	83	1007.2	7	2	4	16	03	96	10	7	0.0
23	0.3	- 2.1	5.3	84	998.9	3	2	9	14	03	96	10	1	-
24	- 0.4	- 1.9	5.3	90	1007.1	8	8	4	29	02	95	22	7	1.3
25	- 1.8	- 3.6	4.7	88	1020.9	8	8	4	32	04	96	10	7	0.0
26	- 6.6	- 9.0	3.1	83	1021.1	8	6	4	02	05	95	71	7	0.2
27	- 9.4	-10.5	2.7	91	1021.4	8	8	4	02	02	96	10	7	0.0
28	- 4.5	- 5.8	4.0	91	1022.2	8	8	4	00	00	95	10	2	-
29	- 3.9	- 4.4	4.4	96	1025.8	8	8	3	16	02	95	10	7	0.1
30	1.7	- 3.4	4.8	69	1017.9	2	0	9	20	04	97	01	1	-
31	2.8	- 1.1	5.6	76	1015.9	7	7	6	22	05	96	10	2	-

Godz. 07

DNI	TEMPERATURA POWIETRZA T	TEMPERATURA PUNKTU ROSY T_d	PRĘŻNOŚĆ PARY WODNEJ e	WILGOTNOŚĆ WZGLĘDNA U	CIŚNIENIE ATMOSFERYCZNE P_o	ZACHMURZENIE N	N_h	h	WIATR dd	v	WIDZIALNOŚĆ V	POGODA ww	W	OPAD R
1	1.3	0.5	6.3	94	1007.3	8	6	5	22	03	96	61	7	0.2
2	3.0	1.5	6.8	90	1002.7	5	2	5	22	05	97	03	7	0.7
3	2.8	0.7	6.4	86	996.7	8	8	4	20	07	96	80	6	0.4
4	0.9	- 0.2	6.0	92	1003.5	3	3	5	27	04	96	10	1	-
5	- 6.5	-12.5	2.3	62	1022.5	1	1	5	32	07	98	01	7	0.0
6	- 9.1	-11.5	2.5	82	1036.1	2	1	9	34	05	98	03	0	-
7	- 9.1	-11.5	2.5	82	1029.2	8	8	5	36	06	97	02	1	-
8	- 9.5	-10.7	2.7	91	1028.8	5	5	9	02	04	97	01	7	2.6
9	- 4.4	- 5.6	4.0	91	1020.2	8	5	4	36	04	96	71	7	1.6
10	- 4.6	- 5.5	4.0	93	1026.3	8	8	4	04	02	96	77	7	0.9
11	- 6.9	- 8.1	3.3	91	1023.7	8	6	3	09	01	96	71	7	0.3
12	- 7.6	- 8.9	3.1	90	1020.5	8	8	4	07	03	96	10	2	-
13	- 5.1	- 6.1	3.9	93	1012.9	8	8	4	34	07	95	71	3	1.9
14	- 0.2	- 1.1	5.6	94	1005.3	8	8	4	02	05	96	71	3	4.7
15	- 5.7	- 6.8	3.7	92	1014.8	8	8	4	11	02	96	71	7	3.6
16	- 7.4	- 8.7	3.2	90	1019.8	8	8	4	25	02	96	71	7	1.9
17	- 9.6	-11.2	2.6	88	1016.2	8	8	4	07	03	96	78	2	0.0
18	-12.8	-13.8	2.1	92	1016.5	8	8	4	25	01	95	78	1	0.0
19	-13.1	-14.1	2.1	92	1017.3	8	8	4	04	02	95	10	7	0.0
20	- 9.5	-11.1	2.6	88	1012.4	8	6	3	02	04	96	71	2	0.0
21	- 6.0	- 7.1	3.6	92	1008.2	8	8	4	02	04	96	10	7	0.2
22	- 4.2	- 4.7	4.3	96	1008.1	8	8	3	25	02	95	10	5	0.2
23	- 4.5	- 6.1	3.9	88	1001.1	8	8	4	14	03	96	10	2	-
24	- 1.3	- 1.9	5.3	96	1003.3	8	8	5	00	00	95	71	7	0.9
25	- 1.5	- 2.6	5.0	92	1018.8	8	8	4	32	05	96	10	7	0.0
26	- 4.9	- 6.6	3.7	88	1021.3	8	8	5	36	03	97	02	2	-
27	-10.9	-12.2	2.4	90	1021.8	8	8	4	04	02	95	78	2	0.0
28	- 7.3	- 8.2	3.3	93	1022.1	8	8	4	04	01	96	10	7	0.0
29	- 4.5	- 5.1	4.2	96	1025.9	8	8	3	14	01	95	77	2	0.0
30	- 5.7	- 6.1	3.9	97	1021.0	3	0	9	16	02	95	10	1	-
31	0.5	- 2.1	5.2	82	1017.1	8	8	4	22	04	97	02	1	-

Godz. 19

1	1.1	0.3	6.2	94	1002.8	6	6	9	18	02	96	10	7	0.0
2	1.8	- 0.4	5.9	85	1002.0	0	0	9	20	05	97	01	0	-
3	2.9	1.3	6.7	89	998.9	2	2	5	22	05	97	01	1	-
4	- 3.1	- 4.8	4.3	88	1013.8	8	3	4	32	05	97	71	8	0.4
5	- 8.5	-17.6	1.5	48	1031.2	0	0	9	34	08	98	02	7	0.0
6	- 5.5	- 8.5	3.2	80	1032.1	2	2	5	32	04	97	01	8	0.2
7	- 9.2	-12.1	2.4	79	1030.4	8	8	5	34	05	97	02	7	0.0
8	- 5.6	- 7.0	3.6	90	1026.4	8	8	4	36	03	97	02	7	0.1
9	- 6.3	- 7.5	3.5	91	1026.0	7	7	5	09	02	96	10	7	0.0
10	- 4.7	- 6.0	3.9	91	1025.8	8	6	3	09	03	96	71	2	0.1
11	- 6.8	- 8.0	3.3	91	1022.0	8	8	5	11	01	95	78	7	0.1
12	- 4.8	- 6.1	3.9	91	1016.7	8	8	4	02	04	96	10	2	-
13	- 5.2	- 6.2	3.8	93	1010.4	8	6	4	34	06	96	71	7	0.4
14	- 5.5	- 6.9	3.6	90	1010.6	8	8	4	11	05	96	10	7	0.5
15	- 6.4	- 7.6	3.5	91	1018.3	8	8	4	04	01	95	71	7	2.2
16	- 8.0	- 9.8	2.9	87	1019.8	8	8	4	00	00	95	10	1	-
17	-10.4	-11.6	2.5	90	1014.3	7	7	4	02	01	96	22	7	2.2
18	- 9.7	-11.3	2.6	88	1017.4	8	8	4	34	01	96	10	7	0.0
19	-10.8	-12.1	2.4	90	1015.2	8	8	4	02	05	95	10	7	0.0
20	- 6.5	- 7.3	3.5	94	1010.3	8	6	4	02	06	95	71	3	0.4
21	- 3.9	- 5.1	4.2	92	1007.9	8	8	4	36	02	96	10	7	0.1
22	- 5.4	- 7.9	3.4	82	1005.8	7	7	4	16	02	96	10	2	-
23	- 3.6	- 5.4	4.1	87	1000.0	8	8	6	09	02	96	10	1	-
24	- 1.1	- 2.4	5.1	91	1012.8	8	8	4	27	04	96	10	2	-
25	- 2.2	- 5.8	4.0	76	1021.9	8	8	5	32	03	97	02	7	0.1
26	- 8.6	-11.0	2.6	83	1021.8	8	8	4	07	03	97	02	7	0.0
27	- 8.3	-10.6	2.7	83	1021.6	8	8	5	04	02	96	10	2	-
28	- 5.0	- 6.0	3.9	93	1023.6	8	8	4	04	01	95	10	2	-
29	- 5.1	- 5.7	4.0	95	1025.1	8	8	3	16	02	95	10	2	-
30	0.3	- 3.7	4.6	74	1017.6	3	1	9	20	03	97	01	1	-
31	1.6	0.8	6.5	94	1014.2	8	6	3	22	04	96	61	6	1.4

Godz. 01

DNI	TEMPERATURA POWIETRZA T	TEMPERATURA PUNKTU ROSY T_d	PRĘŻNOŚĆ PARY WODNEJ e	WILGOTNOŚĆ WZGLĘDNA U	CIŚNIENIE ATMOSFERYCZNE P_o	ZACHMURZENIE N	N_h	h	WIATR dd	v	WIDZIALNOŚĆ V	POGODA ww	W	OPAD R
1	3.0	1.7	6.9	91	1009.2	8	8	4	28	05	96	60	2	0.1
2	6.4	1.7	6.9	72	1000.3	6	6	9	29	07	98	01	6	2.2
3	5.4	2.5	7.3	81	994.4	7	7	6	26	08	98	80	6	0.5
4	1.8	- 1.0	5.7	82	1003.2	8	8	5	30	09	97	23	2	0.0
5	- 5.5	- 9.7	2.9	72	1027.0	7	7	5	35	06	97	78	2	0.1
6	- 9.4	-10.1	2.8	95	1040.8	3	0	9	32	02	97	03	0	-
7	- 5.2	- 6.9	3.6	88	1037.0	8	5	5	33	03	98	02	2	-
8	- 6.4	- 6.8	3.7	97	1032.1	2	2	6	32	01	96	10	1	-
9	- 6.6	- 8.6	3.2	86	1027.7	8	8	4	08	01	96	78	2	0.0
10	- 8.8	- 9.1	3.1	98	1026.0	8	8	5	00	00	96	10	7	0.2
11	- 9.6	-10.3	2.8	94	1025.4	8	8	2	00	00	95	10	2	-
12	- 7.1	- 8.8	3.1	88	1020.8	8	8	5	11	02	96	10	7	0.0
13	- 8.2	- 9.6	2.9	89	1022.2	8	8	4	35	02	95	71	7	0.3
14	- 4.6	- 6.2	3.8	88	1018.2	8	7	4	34	05	96	71	7	0.3
15	- 5.7	- 6.8	3.7	92	1015.0	7	3	4	30	07	96	70	3	0.2
16	-12.3	-13.8	2.1	89	1020.9	5	5	5	25	02	96	10	2	-
17	-11.1	-11.5	2.5	91	1017.6	8	8	4	17	01	93	44	4	-
18	-11.6	-12.5	2.3	93	1017.5	7	7	4	31	03	94	71	7	0.1
19	-21.0	-23.3	0.9	82	1018.3	0	0	9	00	00	93	44	4	-
20	-11.3	-12.2	2.4	93	1015.3	8	8	4	03	02	94	78	4	0.0
21	- 7.2	- 8.9	3.1	88	1010.3	8	8	5	10	03	96	10	7	0.0
22	- 5.4	- 6.8	3.7	90	1008.5	8	8	5	14	04	95	10	2	-
23	- 8.7	- 9.8	2.9	92	998.1	2	2	9	15	02	95	10	0	-
24	- 1.0	- 2.2	5.2	92	1001.8	8	8	4	33	01	95	10	2	-
25	- 1.8	- 2.1	5.2	98	1019.3	8	8	4	29	01	95	70	7	0.0
26	- 8.9	-10.0	2.9	92	1021.4	0	0	9	11	04	96	10	1	-
27	- 5.2	- 7.7	3.4	83	1018.5	8	8	5	13	05	97	02	2	-
28	-14.4	-16.1	1.7	87	1019.2	0	0	9	13	03	95	10	0	-
29	- 1.3	- 1.5	5.5	99	1021.8	9	9	.	11	02	91	56	4	0.2
30	2.8	- 0.8	5.8	77	1015.4	2	0	9	20	08	95	10	0	-
31	0.4	- 0.2	6.0	96	1017.4	8	8	9	12	03	96	10	1	-

Godz. 07

DNI	TEMPERATURA POWIETRZA T	TEMPERATURA PUNKTU ROSY T_d	PRĘŻNOŚĆ PARY WODNEJ e	WILGOTNOŚĆ WZGLĘDNA U	CIŚNIENIE ATMOSFERYCZNE P_o	ZACHMURZENIE N	N_h	h	WIATR dd	v	WIDZIALNOŚĆ V	POGODA ww	W	OPAD R
1	1.6	1.1	6.6	96	1008.4	8	8	5	24	02	96	10	6	0.0
2	5.2	2.0	7.0	80	1001.6	2	2	6	25	06	98	01	1	-
3	5.0	1.5	6.8	78	994.8	7	7	6	27	07	98	02	8	0.0
4	0.8	0.3	6.2	96	1006.9	8	6	3	32	05	96	71	7	0.5
5	- 6.0	- 8.7	3.2	81	1030.6	8	8	6	35	06	96	71	7	0.0
6	- 5.8	- 8.4	3.2	82	1041.2	8	8	5	33	04	97	22	1	0.0
7	- 5.4	- 7.2	3.6	87	1034.5	7	4	5	32	04	98	01	2	-
8	- 9.8	-11.0	2.6	91	1031.5	1	1	6	34	01	96	10	0	-
9	- 6.6	- 7.8	3.4	91	1026.3	8	8	4	01	02	96	70	7	0.0
10	- 8.7	- 9.0	3.1	98	1027.0	8	8	2	04	02	94	10	2	-
11	- 8.3	- 8.9	3.1	95	1023.9	8	8	3	00	00	95	10	2	-
12	- 6.8	- 9.7	2.9	80	1020.3	8	8	4	09	02	96	70	2	0.0
13	- 8.3	- 9.3	3.0	92	1021.8	8	8	4	33	03	95	71	7	0.0
14	- 4.2	- 5.8	4.0	89	1016.2	8	5	4	34	03	96	71	7	0.4
15	- 6.8	- 8.8	3.1	85	1017.0	8	8	5	30	05	96	36	7	0.0
16	-11.6	-12.5	2.3	93	1020.3	8	8	6	00	00	96	10	2	-
17	-10.8	-11.6	2.5	94	1016.1	8	8	2	32	02	93	42	4	-
18	-11.8	-13.2	2.2	89	1017.7	6	6	4	34	02	94	22	2	0.1
19	-16.0	-17.8	1.5	86	1017.3	8	8	2	00	00	93	46	4	-
20	-13.6	-14.6	2.0	92	1013.9	5	5	5	06	01	94	78	7	0.4
21	- 7.4	- 8.3	3.3	93	1009.5	8	8	4	11	04	96	10	1	-
22	- 9.8	-10.5	2.7	94	1006.7	3	3	9	15	02	95	10	1	-
23	- 7.4	- 7.9	3.4	96	996.6	8	8	9	00	00	94	10	1	-
24	- 1.5	- 2.9	4.9	90	1008.2	8	8	3	33	04	95	10	2	-
25	- 2.0	- 2.3	5.2	98	1021.1	8	8	4	00	00	94	70	7	0.2
26	- 4.0	- 7.3	3.5	77	1019.2	8	8	5	13	08	96	10	1	-
27	- 5.8	- 8.0	3.3	84	1018.8	8	8	4	16	05	97	02	2	-
28	-11.0	-11.4	2.6	97	1019.4	8	8	4	12	01	94	10	1	-
29	0.0	0.0	6.1	100	1021.7	9	9	.	13	03	91	45	5	0.1
30	0.0	- 2.1	5.2	86	1014.4	5	0	9	15	02	95	10	1	-
31	1.6	0.2	6.2	91	1016.0	7	7	6	13	02	96	10	1	-

Godz. 13

DNI	TEMPERATURA POWIETRZA T	TEMPERATURA PUNKTU ROSY T_d	PRĘŻNOŚĆ PARY WODNEJ e	WILGOTNOŚĆ WZGLĘDNA U	CIŚNIENIE ATMOSFERYCZNE P_o	ZACHMURZENIE N	N_h	h	WIATR dd	v	WIDZIALNOŚĆ V	POGODA ww	W	OPAD R
1	4.4	1.9	7.0	84	1002.7	8	6	5	20	08	97	60	2	0.1
2	7.3	2.5	7.3	72	1001.4	5	4	6	25	09	98	01	1	-
3	5.8	1.8	7.0	76	997.1	7	7	4	27	06	98	03	8	0.3
4	- 0.6	- 1.5	5.5	93	1014.9	8	6	4	36	05	95	71	8	1.5
5	- 4.9	- 8.5	3.2	76	1033.5	4	4	5	36	04	98	03	7	0.0
6	- 4.5	- 7.2	3.6	81	1041.3	7	6	4	32	03	98	01	2	-
7	- 2.2	- 8.1	3.3	64	1032.1	7	7	6	34	04	98	02	2	-
8	- 7.0	- 8.3	3.3	91	1029.2	8	8	4	36	02	96	78	1	0.0
9	- 6.1	- 6.9	3.6	94	1023.7	8	8	3	30	04	94	73	7	0.6
10	- 7.7	- 8.7	3.2	93	1026.9	5	4	9	03	01	96	10	7	0.3
11	- 6.6	- 8.6	3.2	86	1022.3	8	8	5	00	00	95	10	7	0.2
12	- 6.8	- 8.8	3.1	85	1020.5	8	8	4	06	02	96	71	2	0.0
13	- 5.1	- 6.4	3.8	90	1019.8	8	8	4	33	02	95	70	7	0.1
14	- 3.6	- 4.4	4.4	94	1014.4	8	4	4	33	06	95	71	7	0.3
15	- 6.6	- 9.0	3.1	83	1018.3	2	2	9	31	03	97	01	7	0.0
16	- 7.1	- 9.6	3.0	82	1019.5	7	7	6	00	00	95	10	7	0.0
17	- 7.0	- 9.1	3.1	85	1015.7	0	0	9	34	02	95	10	7	0.0
18	-12.3	-14.3	2.0	85	1018.1	0	0	9	32	02	94	10	1	-
19	-10.4	-11.2	2.6	94	1016.1	3	3	9	00	00	94	28	4	-
20	- 8.2	-10.0	2.8	87	1012.3	7	7	5	09	03	95	22	7	0.5
21	- 5.9	- 8.2	3.3	84	1009.4	7	7	4	17	02	96	10	2	-
22	- 4.4	- 7.5	3.5	79	1004.3	4	4	9	15	02	95	10	1	-
23	- 0.3	- 3.4	4.8	80	995.5	6	3	9	16	02	96	10	2	-
24	- 1.0	- 2.0	5.3	93	1013.3	8	8	3	32	05	95	10	2	-
25	- 0.7	- 1.6	5.4	94	1022.8	8	8	4	16	02	94	10	7	0.0
26	- 3.4	- 6.2	3.8	81	1018.8	8	8	5	13	07	97	02	2	-
27	- 5.3	- 8.2	3.3	80	1018.5	8	8	4	14	05	97	02	2	-
28	- 7.0	- 7.5	3.5	96	1020.6	9	9	.	14	02	93	78	4	0.0
29	2.8	1.2	6.7	89	1020.6	2	0	9	16	04	95	10	4	-
30	4.5	0.6	6.4	76	1015.5	7	3	9	23	03	97	01	2	-
31	3.6	3.4	7.8	98	1015.2	8	8	5	20	02	96	60	6	2.0

Godz. 19

DNI	TEMPERATURA POWIETRZA T	TEMPERATURA PUNKTU ROSY T_d	PRĘŻNOŚĆ PARY WODNEJ e	WILGOTNOŚĆ WZGLĘDNA U	CIŚNIENIE ATMOSFERYCZNE P_o	ZACHMURZENIE N	N_h	h	WIATR dd	v	WIDZIALNOŚĆ V	POGODA ww	W	OPAD R
1	6.4	4.6	8.5	88	995.8	8	8	6	23	08	98	61	6	1.1
2	4.4	1.6	6.9	82	997.6	8	8	5	19	04	98	03	1	-
3	4.0	1.4	6.8	83	999.5	8	8	6	29	07	97	03	8	2.8
4	- 1.8	- 4.2	4.5	83	1021.0	8	8	5	34	03	97	78	7	0.2
5	- 6.4	- 8.3	3.3	86	1038.3	0	0	9	36	01	98	01	1	-
6	- 5.0	- 7.4	3.5	83	1039.9	7	6	5	34	03	98	03	2	-
7	- 4.6	- 7.7	3.4	79	1031.5	6	6	7	34	02	96	10	1	-
8	- 6.3	- 7.8	3.4	89	1028.0	8	8	4	99	01	96	71	7	0.2
9	- 6.9	- 7.8	3.4	94	1023.8	8	8	3	30	02	95	71	7	0.8
10	- 8.5	- 9.1	3.1	95	1026.6	7	6	4	99	01	96	10	1	-
11	- 7.4	- 7.9	3.4	96	1020.8	8	8	4	00	00	94	10	7	0.1
12	- 8.1	- 9.5	3.0	90	1022.0	8	8	3	01	04	95	71	7	0.1
13	- 4.3	- 5.9	3.9	89	1019.6	8	8	4	34	05	96	70	7	0.1
14	- 3.6	- 4.4	4.4	94	1013.8	8	5	3	30	04	95	73	7	0.6
15	-10.8	-12.1	2.4	90	1019.8	7	6	6	25	02	96	10	7	0.0
16	- 9.9	-11.1	2.6	91	1018.3	8	8	6	19	02	94	10	2	-
17	- 8.6	- 9.2	3.0	95	1016.2	8	8	4	31	02	94	71	7	0.3
18	-18.8	-20.1	1.2	89	1018.8	0	0	9	00	00	94	10	0	-
19	-14.4	-16.1	1.7	87	1015.9	7	7	6	00	00	93	46	1	-
20	- 9.1	-10.2	2.8	92	1011.1	8	8	5	04	02	94	10	2	-
21	- 5.0	- 7.4	3.5	83	1009.4	8	8	5	13	03	96	10	2	-
22	- 7.3	- 9.0	3.1	88	1001.2	2	2	9	12	04	94	10	1	-
23	- 1.6	- 2.5	5.1	93	997.7	7	7	6	00	00	95	10	2	-
24	- 1.4	- 2.5	5.1	92	1016.7	8	8	4	33	02	95	10	2	-
25	- 1.4	- 2.8	5.0	90	1022.5	8	8	6	12	03	96	10	2	-
26	- 4.0	- 7.0	3.6	80	1018.5	8	8	5	12	05	97	02	2	-
27	-11.0	-12.3	2.4	90	1018.9	0	0	9	14	04	96	10	1	-
28	- 3.9	- 4.1	4.5	99	1021.7	9	9	.	00	00	92	56	7	0.4
29	1.0	- 0.1	6.1	92	1018.0	0	0	9	15	05	95	10	1	-
30	1.4	0.3	6.2	92	1016.6	7	7	6	11	02	96	10	2	-
31	2.7	1.9	7.0	95	1014.7	8	8	4	23	02	96	60	6	0.3

Godz. 01

DNI	TEMPERATURA POWIETRZA T	TEMPERATURA PUNKTU ROSY T_d	PRĘŻNOŚĆ PARY WODNEJ e	WILGOTNOŚĆ WZGLĘDNA U	CIŚNIENIE ATMOSFERYCZNE P_o	ZACHMURZENIE N	N_h	h	WIATR dd	v	WIDZIALNOŚĆ V	POGODA ww	W	OPAD R
1	2.7	1.4	6.8	91	1009.8	8	8	5	30	02	95	61	5	0.3
2	4.7	- 1.0	5.7	67	1001.0	3	2	5	25	03	98	01	6	0.4
3	4.3	1.0	6.5	79	994.7	8	8	6	25	05	97	61	6	0.8
4	0.4	- 3.2	4.8	76	1004.4	7	7	5	25	08	97	26	8	0.7
5	- 7.8	-10.4	2.8	81	1029.6	7	7	5	32	04	95	70	7	0.0
6	- 7.8	- 8.4	3.2	95	1042.6	8	8	5	00	00	96	10	2	-
7	- 8.0	- 9.0	3.1	93	1038.7	8	8	5	00	00	95	10	2	-
8	-17.7	-19.0	1.4	90	1035.2	0	0	9	00	00	95	10	0	-
9	- 8.2	- 8.8	3.1	95	1027.3	8	8	3	07	02	95	10	7	0.5
10	-15.4	-16.0	1.8	95	1026.6	0	0	9	00	00	95	10	7	0.7
11	-14.3	-15.4	1.8	91	1026.0	7	7	9	00	00	94	10	2	-
12	- 9.3	-11.8	2.5	82	1020.8	8	8	4	08	02	95	70	7	0.0
13	- 9.9	-10.6	2.7	94	1023.8	8	8	4	28	02	94	73	7	0.6
14	- 6.5	- 6.7	3.7	99	1020.7	8	8	3	30	01	95	71	7	1.2
15	- 7.6	- 9.3	3.0	87	1016.8	8	8	3	29	07	95	71	3	1.2
16	-20.8	-22.2	1.0	89	1023.2	0	0	9	00	00	95	10	0	-
17	-19.6	-21.7	1.1	83	1019.0	7	7	5	00	00	95	10	1	-
18	-12.2	-12.6	2.3	95	1017.8	8	8	4	00	00	95	70	7	0.2
19	-24.2	-26.8	0.7	79	1020.4	0	0	9	00	00	94	10	0	-
20	-15.6	-16.8	1.6	91	1015.3	7	7	9	00	00	95	70	1	0.0
21	- 8.8	-11.2	2.6	83	1008.4	8	8	5	09	06	95	36	3	-
22	-18.0	-19.3	1.3	90	1009.2	0	0	9	00	00	95	10	0	-
23	- 6.4	- 7.9	3.4	89	996.9	3	3	5	00	00	95	10	1	-
24	1.2	0.4	6.3	94	1001.9	8	8	3	27	02	95	10	2	-
25	- 1.3	- 1.5	5.5	91	1019.4	8	8	2	00	00	94	71	7	0.0
26	- 4.8	- 7.6	3.5	81	1020.0	0	0	9	08	05	95	10	1	-
27	-18.4	-19.0	1.4	95	1019.5	0	0	9	00	00	95	10	0	-
28	- 9.9	-11.1	2.6	91	1019.1	8	8	4	00	00	95	70	1	0.2
29	0.7	0.7	6.4	100	1021.2	9	9	.	00	00	91	43	4	-
30	2.7	- 1.8	5.3	72	1013.7	2	0	9	09	03	97	01	1	-
31	0.1	- 1.4	5.6	90	1018.5	7	4	9	00	00	97	03	1	-

Godz. 07

DNI	TEMPERATURA POWIETRZA T	TEMPERATURA PUNKTU ROSY T_d	PRĘŻNOŚĆ PARY WODNEJ e	WILGOTNOŚĆ WZGLĘDNA U	CIŚNIENIE ATMOSFERYCZNE P_o	ZACHMURZENIE N	N_h	h	WIATR dd	v	WIDZIALNOŚĆ V	POGODA ww	W	OPAD R
1	0.7	0.2	6.2	95	1008.0	7	3	6	14	01	96	10	6	0.0
2	6.0	- 0.2	6.0	64	1002.4	7	7	5	26	06	98	02	1	-
3	4.6	- 0.2	6.0	71	995.0	8	7	5	25	05	98	03	6	0.0
4	- 0.8	- 0.9	5.7	99	1008.8	8	8	4	29	07	95	85	8	0.5
5	- 8.7	-11.5	2.5	80	1032.8	7	7	5	28	04	96	70	7	0.1
6	- 8.5	-10.8	2.7	83	1043.3	8	8	5	00	00	95	10	7	0.1
7	- 6.8	- 8.4	3.2	88	1036.4	8	8	5	00	00	95	10	2	-
8	-14.0	-15.1	1.9	92	1033.5	8	8	5	00	00	95	10	1	-
9	- 8.8	- 9.5	3.0	95	1026.6	8	8	5	00	00	96	10	2	-
10	-17.3	-18.5	1.4	90	1029.0	8	8	3	00	00	95	10	1	-
11	-13.3	-14.3	2.0	92	1024.6	7	7	9	00	00	94	10	2	-
12	- 9.0	-10.1	2.8	92	1020.5	8	8	4	09	02	95	70	7	0.1
13	-10.1	-10.9	2.7	94	1023.1	8	7	4	00	00	94	70	7	0.5
14	- 5.5	- 5.8	3.9	97	1017.4	8	8	3	30	02	95	71	7	1.0
15	- 7.7	-10.3	2.8	81	1017.8	8	8	5	27	04	96	35	7	0.3
16	-15.7	-16.9	1.6	91	1021.0	7	7	5	00	00	95	10	1	-
17	-14.2	-15.3	1.9	92	1016.6	8	8	5	00	00	95	70	2	0.0
18	-14.9	-16.0	1.7	91	1018.8	6	6	4	00	00	95	70	7	0.1
19	-16.3	-17.5	1.5	90	1017.5	8	8	5	00	00	94	10	1	-
20	-11.9	-13.8	2.1	86	1012.3	5	5	5	10	05	96	10	7	0.0
21	- 9.1	-11.1	2.6	85	1007.8	2	2	9	09	06	96	36	3	-
22	-18.0	-18.6	1.4	95	1007.7	7	7	9	00	00	95	10	1	-
23	- 4.2	- 5.8	4.0	89	994.6	8	8	5	00	00	95	10	1	-
24	- 2.1	- 3.3	4.8	92	1009.2	8	8	3	28	03	95	77	7	0.2
25	- 2.0	- 2.0	5.3	100	1021.0	8	8	3	00	00	94	71	7	0.0
26	- 7.9	-11.0	2.6	78	1017.1	0	0	9	08	06	96	10	0	-
27	-18.4	-19.0	1.4	95	1019.6	9	9	.	00	00	92	47	0	-
28	- 4.2	- 4.7	4.3	96	1019.0	8	8	2	12	01	94	56	7	0.6
29	- 2.1	- 2.1	5.2	100	1021.6	9	9	.	00	00	91	45	1	-
30	2.7	- 0.9	5.7	77	1013.4	7	7	9	00	00	98	03	1	-
31	1.6	0.0	6.1	89	1016.1	8	4	5	14	01	97	03	2	-

Godz. 13

DNI	TEMPERATURA POWIETRZA T	TEMPERATURA PUNKTU ROSY T_d	PRĘŻNOŚĆ PARY WODNEJ e	WILGOTNOŚĆ WZGLĘDNA U	CIŚNIENIE ATMOSFERYCZNE P_o	ZACHMURZENIE N	N_h	h	WIATR dd	v	WIDZIALNOŚĆ V	POGODA ww	W	OPAD R
1	4.6	1.6	6.8	81	999.9	7	7	9	23	03	98	01	2	-
2	6.2	0.3	6.2	65	1001.2	7	7	5	24	06	98	25	2	0.0
3	5.4	0.2	6.2	69	997.1	7	7	5	25	07	98	03	5	0.2
4	- 2.4	- 3.0	4.9	95	1016.4	8	8	4	31	05	94	86	7	2.3
5	- 7.2	- 8.9	3.1	88	1035.6	7	7	4	30	02	95	85	8	0.1
6	- 7.3	-11.2	2.6	74	1042.7	7	7	9	00	00	97	03	7	0.0
7	- 3.4	- 7.3	3.5	74	1033.6	7	4	5	00	00	98	02	7	0.2
8	- 7.5	- 7.7	3.4	99	1029.5	7	7	5	00	00	95	70	7	0.0
9	- 7.7	- 8.7	3.2	93	1024.9	8	8	3	00	00	94	77	7	1.0
10	- 9.5	-10.2	2.8	94	1026.9	6	6	5	00	00	94	22	7	0.5
11	-10.3	-11.5	2.5	91	1022.2	0	0	9	00	00	95	10	1	-
12	- 7.8	- 9.6	3.0	87	1020.5	8	8	4	00	00	95	70	7	0.2
13	- 5.7	- 7.2	3.6	96	1021.3	8	5	4	29	03	95	71	7	1.0
14	- 4.7	- 5.3	4.1	95	1016.2	8	8	3	30	04	94	73	7	2.4
15	- 7.3	-10.3	2.8	79	1018.4	0	0	9	00	00	95	10	3	-
16	-10.7	-11.1	2.6	97	1019.4	7	1	5	00	00	95	22	7	0.0
17	- 8.8	-10.7	2.7	86	1015.6	7	5	5	00	00	95	70	7	0.4
18	-15.3	-16.4	1.7	91	1019.2	0	0	9	00	00	94	10	1	-
19	-11.2	-12.1	2.4	93	1015.7	7	7	9	00	00	95	10	1	-
20	- 9.5	-11.6	2.5	85	1010.8	8	3	5	08	05	95	70	7	0.1
21	- 5.2	- 8.9	3.1	75	1007.1	2	0	9	09	05	96	36	3	-
22	- 4.7	- 6.0	3.9	91	1003.1	8	3	5	00	00	95	10	2	-
23	- 1.1	- 3.4	4.8	85	994.4	7	7	9	00	00	95	10	2	-
24	- 1.7	- 2.2	5.2	95	1014.0	8	8	3	32	01	94	77	2	0.0
25	- 0.8	- 2.3	5.2	90	1021.7	8	8	4	08	02	94	10	7	0.3
26	- 3.9	- 7.2	3.6	78	1016.7	0	0	9	09	06	97	02	0	-
27	- 8.5	-10.8	2.7	83	1017.9	6	6	5	00	00	94	10	4	-
28	- 0.1	- 0.1	6.1	100	1020.1	8	8	1	00	00	92	56	7	2.2
29	5.0	2.0	7.1	81	1018.8	3	0	9	06	01	97	01	4	-
30	4.1	- 0.5	5.9	72	1015.3	6	6	9	00	00	97	01	2	-
31	2.3	2.1	7.1	98	1015.3	8	7	5	06	01	96	60	6	2.1

Godz. 19

DNI	TEMPERATURA POWIETRZA T	TEMPERATURA PUNKTU ROSY T_d	PRĘŻNOŚĆ PARY WODNEJ e	WILGOTNOŚĆ WZGLĘDNA U	CIŚNIENIE ATMOSFERYCZNE P_o	ZACHMURZENIE N	N_h	h	WIATR dd	v	WIDZIALNOŚĆ V	POGODA ww	W	OPAD R
1	7.6	2.3	7.2	69	994.7	8	8	6	20	04	98	60	6	0.1
2	5.2	1.4	6.8	77	996.4	8	3	5	21	05	97	60	2	0.2
3	2.5	- 1.1	5.6	77	1000.3	6	6	5	27	08	97	01	8	2.0
4	- 3.9	- 4.7	4.3	94	1022.9	8	8	4	31	05	96	22	8	2.1
5	-10.5	-11.3	2.6	94	1040.2	7	7	5	00	00	96	10	8	0.0
6	- 8.3	-10.2	2.8	86	1041.5	8	7	5	00	00	96	10	2	-
7	-14.0	-15.1	1.9	92	1033.9	0	0	9	00	00	96	10	1	-
8	- 7.2	- 8.1	3.3	93	1028.1	8	8	4	00	00	95	70	7	0.2
9	- 8.5	- 9.1	3.1	95	1024.2	8	8	7	00	00	95	71	7	2.6
10	-12.5	-13.5	2.2	92	1027.1	8	8	3	00	00	94	10	1	-
11	-10.8	-11.2	2.6	97	1021.3	8	8	5	00	00	94	10	1	-
12	- 9.1	-10.2	2.8	92	1023.0	8	8	4	00	00	95	70	7	0.2
13	- 6.0	- 6.4	3.8	97	1021.6	8	8	4	29	02	94	73	7	2.1
14	- 6.2	- 7.0	3.6	91	1015.5	8	8	3	30	05	94	71	7	1.5
15	-15.0	-15.5	1.8	96	1021.0	0	0	9	00	00	95	10	1	-
16	-19.6	-21.7	1.1	83	1019.7	0	0	9	00	00	96	10	1	-
17	-14.4	-15.5	1.8	91	1017.2	7	5	5	00	00	95	70	7	0.3
18	-22.3	-24.7	0.8	81	1020.6	0	0	9	00	00	94	10	0	-
19	-14.6	-15.1	1.9	96	1015.4	0	0	9	00	00	95	10	1	-
20	-10.1	-12.2	2.4	84	1010.1	6	2	5	08	06	96	10	7	0.0
21	-14.0	-15.6	1.8	87	1009.0	0	0	9	00	00	95	10	3	-
22	- 5.1	- 6.8	3.7	88	999.5	7	7	5	00	00	95	10	1	-
23	- 0.2	- 0.8	5.8	96	997.3	8	8	7	00	00	95	10	2	-
24	- 1.8	- 2.3	5.1	96	1017.1	8	8	3	00	00	94	71	7	0.1
25	- 3.6	- 4.7	4.3	92	1021.4	0	0	9	07	03	95	10	1	-
26	- 6.6	- 9.0	3.1	83	1017.1	0	0	9	09	05	97	02	0	-
27	-15.7	-17.5	1.5	86	1019.3	0	0	9	00	00	94	10	1	-
28	2.2	2.2	7.2	100	1021.5	8	8	2	00	00	94	23	4	0.2
29	2.3	- 0.7	5.8	80	1015.7	0	0	9	00	00	98	01	0	-
30	2.1	- 0.4	5.9	84	1017.7	6	6	9	00	00	97	01	2	-
31	1.7	1.7	6.9	100	1015.1	8	7	5	00	00	95	10	6	0.0

Godz. 01

DNI	TEMPERATURA POWIETRZA T	TEMPERATURA PUNKTU ROSY T_d	PRĘŻNOŚĆ PARY WODNEJ e	WILGOTNOŚĆ WZGLĘDNA U	CIŚNIENIE ATMOSFERYCZNE P_o	ZACHMURZENIE N	N_h	h	WIATR dd	v	WIDZIALNOŚĆ V	POGODA ww	W	OPAD R
1	1.3	0.5	6.3	94	1008.7	8	8	4	24	02	96	10	7	0.0
2	4.7	4.0	8.1	95	999.2	8	8	4	18	08	96	68	7	2.7
3	1.4	0.6	6.4	94	998.0	7	7	4	18	02	97	21	1	0.4
4	1.7	0.9	6.5	94	1001.7	8	8	4	27	06	96	10	8	1.6
5	- 5.1	- 7.2	3.6	85	1021.5	8	2	2	31	06	96	71	7	0.0
6	-11.4	-14.9	1.9	75	1037.0	0	0	9	32	04	97	02	0	-
7	- 4.6	- 6.2	3.8	88	1032.3	7	7	4	32	03	96	70	7	1.0
8	- 9.1	-10.6	2.7	88	1030.8	8	8	9	32	03	96	10	2	-
9	- 6.8	- 8.0	3.3	91	1024.9	8	5	2	35	02	95	71	7	0.3
10	- 6.6	- 7.8	3.4	91	1026.2	8	8	5	11	02	96	70	1	0.0
11	- 6.2	- 7.3	3.5	92	1024.5	8	8	3	00	00	96	77	7	0.2
12	-10.4	-11.6	2.5	90	1021.3	8	8	4	14	02	94	70	2	0.0
13	- 6.0	- 7.9	3.4	87	1017.2	8	8	4	03	03	96	70	7	0.4
14	- 8.8	-10.7	2.7	86	1012.4	8	7	2	36	07	95	73	7	0.2
15	- 5.5	- 6.2	3.8	95	1011.8	8	6	3	00	00	96	70	7	0.4
16	- 7.2	- 9.3	3.0	85	1020.2	8	5	3	25	01	96	71	7	0.3
17	- 7.8	- 9.6	3.0	87	1016.6	8	8	4	12	02	96	10	2	-
18	-17.3	-20.8	1.2	74	1017.0	2	2	4	34	01	96	22	7	0.1
19	-10.2	-12.4	2.4	84	1016.7	8	8	4	09	01	96	70	7	0.1
20	-10.4	-12.1	2.4	87	1014.3	8	6	2	07	02	94	73	7	2.5
21	- 8.2	- 9.6	2.9	89	1010.1	7	7	4	10	01	96	70	7	0.4
22	- 5.7	- 6.8	3.7	92	1008.9	8	8	4	22	03	96	70	2	0.1
23	- 5.6	- 7.4	3.5	87	1002.0	2	0	9	19	03	95	10	1	-
24	- 0.2	- 1.7	5.4	90	1000.1	8	8	5	00	00	96	10	2	-
25	- 2.4	- 3.3	4.8	93	1018.5	8	8	1	33	01	95	10	1	-
26	- 4.9	- 6.9	3.6	86	1022.1	8	8	4	09	02	96	78	2	0.0
27	- 9.1	-11.1	2.6	85	1020.3	8	8	4	09	02	96	10	7	0.1
28	- 8.0	- 9.0	3.1	93	1021.0	7	7	4	20	01	96	10	7	0.0
29	- 6.8	- 7.3	3.5	96	1024.2	8	8	1	00	00	95	10	2	-
30	- 6.0	- 7.5	3.5	89	1021.8	9	9	.	18	02	93	49	4	-
31	- 1.4	- 3.1	4.9	88	1018.7	4	4	5	00	00	96	10	2	-

Godz. 07

DNI	TEMPERATURA POWIETRZA T	TEMPERATURA PUNKTU ROSY T_d	PRĘŻNOŚĆ PARY WODNEJ e	WILGOTNOŚĆ WZGLĘDNA U	CIŚNIENIE ATMOSFERYCZNE P_o	ZACHMURZENIE N	N_h	h	WIATR dd	v	WIDZIALNOŚĆ V	POGODA ww	W	OPAD R
1	1.7	0.6	6.4	92	1008.5	8	8	3	23	02	96	51	7	0.0
2	2.4	1.6	6.9	95	1003.4	7	5	6	21	07	97	02	7	0.0
3	3.7	1.1	6.6	83	996.6	8	8	5	22	05	97	02	6	0.2
4	0.5	- 0.9	5.7	90	1004.7	8	8	5	27	03	97	70	1	0.0
5	- 6.1	- 7.6	3.4	89	1025.0	8	5	2	33	05	96	71	7	0.5
6	- 8.8	-10.3	2.8	89	1037.5	7	7	4	34	03	96	70	1	0.0
7	- 6.3	- 7.8	3.4	89	1030.1	6	6	4	35	04	97	70	2	0.1
8	- 9.0	-11.0	2.6	86	1029.0	8	8	4	32	03	96	10	7	0.1
9	- 6.4	- 7.9	3.4	89	1021.8	8	6	2	36	01	95	71	7	0.8
10	- 6.4	- 7.6	3.5	91	1026.4	8	8	4	10	01	96	70	7	0.1
11	- 7.2	- 8.9	3.1	88	1023.5	8	8	3	22	02	95	77	7	0.2
12	- 8.8	-10.7	2.7	86	1019.9	8	8	4	11	03	95	70	7	0.1
13	- 6.6	- 8.6	3.2	86	1016.3	8	8	4	02	03	96	70	7	0.4
14	- 8.0	- 9.4	3.0	90	1009.5	8	6	3	36	04	95	71	7	2.7
15	- 5.8	- 6.9	3.6	92	1015.3	8	8	3	29	01	96	10	7	0.1
16	- 7.8	-10.4	2.8	81	1020.2	8	8	4	25	02	95	22	7	0.1
17	- 8.4	- 9.4	3.0	92	1014.6	8	8	4	11	01	96	70	2	0.0
18	-12.6	-13.6	2.1	92	1017.1	8	8	4	00	00	93	70	4	0.0
19	-11.7	-13.1	2.2	89	1016.1	5	2	3	11	01	96	10	7	0.0
20	-11.0	-12.3	2.4	90	1012.5	8	6	2	07	03	95	73	7	1.9
21	- 7.4	- 9.5	3.0	85	1008.6	7	7	4	10	04	96	70	7	0.0
22	- 5.8	- 6.9	3.6	92	1008.4	8	8	4	20	01	95	70	2	0.1
23	- 2.8	- 4.8	4.3	86	998.9	8	8	4	18	02	96	10	1	-
24	- 0.1	- 1.0	5.7	94	1003.5	8	8	4	00	00	96	10	2	-
25	- 3.0	- 4.3	4.4	90	1020.4	7	7	3	04	02	96	10	2	-
26	- 4.6	- 7.3	3.5	81	1020.9	8	8	4	11	03	96	10	7	0.0
27	- 9.9	-11.5	2.5	88	1020.6	8	8	3	12	02	96	10	2	-
28	- 8.2	- 9.2	3.0	92	1021.4	8	8	4	17	02	95	10	2	-
29	- 6.9	- 7.4	3.5	96	1025.7	8	8	1	19	01	95	10	2	-
30	- 6.4	- 7.9	3.4	89	1020.1	3	0	9	20	03	96	10	4	-
31	- 1.8	- 2.9	4.9	92	1018.2	7	7	9	00	00	96	10	1	-

Godz. 13

1	2.1	1.3	6.7	95	1006.2	7	7	7	23	02	96	10	6	0.1
2	6.7	1.2	6.7	68	1002.9	2	1	9	20	06	97	02	1	-
3	5.8	0.1	6.2	67	997.1	5	2	5	23	06	97	01	6	0.0
4	- 1.4	- 2.8	5.0	90	1009.5	8	1	2	33	04	96	71	8	0.9
5	- 7.0	-13.3	2.2	61	1028.2	4	4	4	36	06	97	25	7	1.2
6	- 5.8	- 7.6	3.4	87	1036.7	7	7	4	32	04	96	85	7	0.8
7	- 7.6	-12.6	2.3	67	1029.8	7	7	8	36	05	97	70	1	0.0
8	- 8.2	-11.4	2.6	78	1027.6	7	3	4	36	02	96	70	8	1.1
9	- 5.2	- 6.6	3.7	90	1021.6	8	6	2	33	02	95	71	7	2.0
10	- 5.6	- 7.4	3.5	87	1025.8	7	7	5	11	01	96	10	7	0.1
11	- 7.6	- 8.9	3.1	90	1022.1	8	8	3	18	01	96	77	7	0.0
12	- 7.2	-10.6	2.7	77	1017.7	8	5	2	09	04	96	71	7	0.6
13	- 6.2	- 8.9	3.1	81	1014.7	8	8	4	36	03	96	22	7	0.2
14	- 6.1	- 6.9	3.6	94	1009.0	8	8	2	34	03	95	68	7	2.4
15	- 5.5	- 6.9	3.6	90	1017.3	8	8	3	32	01	96	77	7	0.1
16	- 6.7	-10.9	2.7	72	1019.9	8	8	4	19	01	96	70	7	0.1
17	- 7.3	-10.3	2.8	79	1013.8	8	5	3	10	02	96	71	7	0.5
18	-10.0	-11.2	2.6	91	1016.7	1	1	4	34	02	95	22	4	0.1
19	-10.8	-13.1	2.2	83	1015.3	8	5	9	09	03	96	10	2	-
20	- 7.3	-10.3	2.8	79	1010.5	8	8	4	09	04	96	70	7	1.3
21	- 5.4	- 6.8	3.7	90	1008.4	8	8	2	09	02	96	77	7	0.0
22	- 2.8	- 5.8	4.0	80	1006.1	5	2	9	19	02	96	10	7	0.0
23	0.5	- 2.8	5.0	79	997.5	7	5	6	14	02	96	10	2	-
24	- 1.3	- 2.7	5.0	90	1009.2	8	8	1	35	02	95	10	2	-
25	- 2.0	- 4.5	4.4	83	1022.2	7	5	6	36	03	96	10	1	-
26	- 5.0	- 7.4	3.5	83	1019.9	8	8	3	12	03	96	77	7	0.0
27	- 6.9	-10.2	2.8	77	1019.9	8	8	3	16	01	96	77	7	0.0
28	- 6.5	- 7.3	3.5	94	1021.6	8	8	1	16	02	95	10	2	-
29	- 2.4	- 3.3	4.8	93	1024.2	3	3	3	19	03	95	20	1	0.0
30	1.7	- 3.7	4.6	67	1017.9	6	4	9	22	03	96	05	1	-
31	2.0	- 0.5	5.9	84	1016.9	8	3	5	18	01	96	61	2	0.6

Godz. 19

1	1.7	0.1	6.1	89	1000.9	8	8	5	18	05	96	70	1	0.2
2	2.2	0.0	6.1	86	1001.5	1	0	9	18	05	97	02	1	-
3	3.6	0.1	6.2	78	999.2	7	7	7	22	03	96	10	8	0.1
4	- 2.8	- 4.1	4.5	91	1016.2	8	2	2	32	05	96	71	8	0.4
5	-10.2	-13.4	2.2	77	1033.9	0	0	9	34	06	97	02	7	0.0
6	- 5.8	- 6.9	3.6	92	1034.9	8	5	4	32	04	96	71	8	0.5
7	- 9.4	-11.9	2.5	82	1031.0	8	8	8	02	03	96	10	7	0.0
8	- 8.2	-10.9	2.7	81	1027.2	8	8	4	07	01	96	10	7	0.0
9	- 9.9	-12.0	2.4	84	1025.2	4	4	4	18	02	96	10	7	0.2
10	- 6.1	- 7.6	3.4	89	1025.3	8	8	4	00	00	96	10	2	-
11	- 8.7	- 9.8	2.9	92	1021.4	8	8	3	18	01	95	77	7	0.0
12	- 7.1	- 9.2	3.0	85	1018.2	8	6	2	07	04	96	71	7	0.5
13	- 7.4	-10.0	2.9	82	1014.0	8	8	4	02	07	96	70	2	0.0
14	- 5.6	- 6.3	3.8	95	1009.6	8	6	3	32	03	95	71	5	3.0
15	- 7.0	- 8.7	3.2	88	1018.9	8	8	4	32	02	96	70	2	0.0
16	- 7.2	-10.6	2.7	77	1019.2	8	8	4	15	01	96	10	7	0.0
17	- 8.4	-10.7	2.7	83	1014.0	8	7	3	07	03	96	71	7	0.1
18	-10.5	-12.2	2.4	87	1017.2	8	8	3	36	01	95	10	1	-
19	-11.1	-12.9	2.3	86	1014.8	8	8	8	09	02	95	70	7	0.0
20	- 7.2	- 8.9	3.1	88	1010.3	8	8	4	09	04	96	70	7	0.0
21	- 5.5	- 6.9	3.6	90	1009.0	8	8	4	35	03	96	70	2	0.0
22	- 4.7	- 7.1	3.6	83	1004.1	8	8	5	20	03	95	10	1	-
23	0.1	- 1.1	5.7	92	998.3	8	8	6	12	01	96	10	2	-
24	- 1.8	- 2.9	4.9	92	1015.2	8	8	1	34	02	95	10	7	0.2
25	- 6.6	- 8.2	3.3	88	1023.5	7	7	5	04	02	96	10	1	-
26	- 6.9	- 9.8	2.9	80	1019.9	8	8	4	13	03	96	70	2	0.0
27	- 8.1	- 9.5	3.0	90	1020.9	8	8	3	20	02	96	77	2	0.0
28	- 7.6	- 8.9	3.1	90	1023.5	8	8	1	19	01	95	10	2	-
29	- 4.8	- 5.7	4.0	93	1023.4	8	8	4	18	02	95	10	1	-
30	- 1.7	- 3.8	4.6	86	1017.4	7	7	9	18	01	96	10	2	-
31	1.3	1.0	6.6	98	1015.3	9	9	.	22	01	93	61	4	4.7

Godz. 01

DNI	TEMPERATURA POWIETRZA T	TEMPERATURA PUNKTU ROSY T_d	PRĘŻNOŚĆ PARY WODNEJ e	WILGOTNOŚĆ WZGLĘDNA U	CIŚNIENIE ATMOSFERYCZNE P_o	ZACHMURZENIE N	N_h	h	WIATR dd	v	WIDZIALNOŚĆ V	POGODA ww	W	OPAD R
1	- 5.2	- 5.9	3.9	95	.	9	9	.	25	15	90	72	4	2.4
2	- 3.6	- 4.1	4.5	97	.	9	9	.	25	25	90	49	7	3.2
3	- 3.9	- 4.4	4.4	96	.	9	9	.	22	30	90	71	4	2.3
4	- 8.6	- 9.6	2.9	92	.	9	9	.	27	26	90	71	4	2.6
5	-15.6	-17.4	1.6	86	.	9	9	.	32	18	90	71	4	2.8
6	-14.8	-17.1	1.6	82	.	2	0	9	36	14	98	38	7	0.2
7	-14.2	-17.8	1.5	75	.	8	6	4	36	04	98	02	3	-
8	-10.5	-17.8	1.5	54	.	0	0	9	36	04	98	36	3	-
9	-13.1	-14.6	2.0	88	.	6	6	8	36	08	98	02	7	2.2
10	-15.0	-15.5	1.8	96	.	0	0	9	20	06	97	36	7	0.4
11	-14.2	-15.9	1.8	87	.	4	4	8	09	06	98	03	0	-
12	-16.2	-16.8	1.6	95	.	0	0	9	14	04	97	02	3	-
13	-18.0	-20.0	1.2	84	.	9	9	.	36	16	90	71	4	2.4
14	-15.4	-17.2	1.6	86	.	9	9	.	34	20	90	71	4	2.5
15	-15.0	-15.9	1.8	96	.	9	9	.	34	17	90	71	4	3.4
16	-15.0	-16.7	1.6	87	.	0	0	9	18	03	98	02	0	-
17	-14.5	-16.2	1.7	87	.	7	7	.	18	06	98	41	1	-
18	-15.9	-17.7	1.5	86	.	0	0	9	00	00	97	02	0	-
19	-13.5	-15.7	1.8	84	.	5	0	9	02	14	99	38	3	-
20	-14.9	-16.5	1.7	87	.	7	7	.	02	24	97	48	3	0.0
21	- 7.7	- 8.7	3.2	93	.	9	9	.	11	14	90	71	4	0.8
22	- 5.8	- 8.6	3.2	82	.	0	0	9	22	06	98	38	3	-
23	- 3.0	- 4.0	4.5	93	.	1	1	9	22	06	97	02	0	-
24	- 3.0	- 3.7	4.6	95	.	9	9	.	32	07	90	49	7	0.6
25	- 7.4	- 8.7	3.2	90	.	9	9	.	32	04	90	49	4	0.0
26	- 8.3	-21.4	1.3	38	.	0	0	9	18	22	98	02	4	-
27	- 4.2	-23.7	0.9	21	.	0	0	9	18	12	99	02	0	-
28	- 3.6	- 4.1	4.5	97	.	9	9	.	32	08	90	49	4	0.6
29	- 2.2	- 3.1	4.9	94	.	7	7	.	29	02	97	48	4	0.0
30	- 0.6	- 9.0	3.1	54	.	6	0	9	22	16	98	01	1	-
31	1.8	1.8	7.0	100	.	7	7	.	27	18	97	41	1	-

Godz. 13

DNI	TEMPERATURA POWIETRZA T	TEMPERATURA PUNKTU ROSY T_d	PRĘŻNOŚĆ PARY WODNEJ e	WILGOTNOŚĆ WZGLĘDNA U	CIŚNIENIE ATMOSFERYCZNE P_o	ZACHMURZENIE N	N_h	h	WIATR dd	v	WIDZIALNOŚĆ V	POGODA ww	W	OPAD R
1	- 4.4	- 5.0	4.2	96	.	9	9	.	25	21	90	70	4	1.2
2	- 3.8	- 4.3	4.4	96	.	9	9	.	25	18	90	71	4	1.8
3	- 5.0	- 5.6	4.0	95	.	9	9	.	22	18	90	71	4	2.2
4	- 9.6	-10.8	2.7	91	.	9	9	.	32	18	90	71	4	6.4
5	-17.2	-19.1	1.3	85	.	7	7	.	32	16	98	41	3	0.0
6	-14.0	-22.5	1.0	51	.	7	7	7	36	10	98	38	3	-
7	-12.8	-21.4	1.1	46	.	7	7	4	36	07	98	38	7	1.3
8	-12.7	-14.2	2.0	88	.	7	7	.	36	14	97	48	1	-
9	-14.4	-14.4	2.0	100	.	8	8	0	02	03	97	71	4	1.8
10	-14.4	-16.1	1.7	87	.	9	9	.	11	05	90	49	7	0.7
11	-13.4	-13.9	2.1	96	.	0	0	9	16	08	98	02	1	-
12	-17.2	-19.1	1.3	85	.	9	9	.	36	16	90	49	3	6.0
13	-15.2	-16.9	1.6	86	.	9	9	.	34	20	90	70	4	0.9
14	-13.5	-13.5	2.2	100	.	9	9	.	34	25	90	71	4	3.0
15	-11.3	-13.6	2.1	83	.	1	0	9	18	03	98	02	7	0.0
16	-12.8	-17.8	1.5	65	.	1	1	8	18	04	98	02	1	-
17	-11.9	-12.3	2.4	97	.	5	4	.	09	03	98	41	7	0.0
18	-14.0	-16.8	1.6	79	.	2	0	9	02	04	98	01	0	-
19	-15.5	-16.7	1.7	91	.	7	5	.	36	15	97	48	3	5.4
20	-11.3	-12.6	2.3	90	.	9	9	.	09	10	90	71	4	2.7
21	- 7.4	- 8.3	3.3	93	.	9	9	.	16	08	90	49	3	0.0
22	- 4.3	- 4.8	4.3	96	.	9	9	.	25	03	90	49	3	0.0
23	- 2.4	- 3.0	4.9	96	.	6	3	.	27	06	98	41	4	0.0
24	- 6.2	- 7.0	3.6	94	.	9	9	.	34	05	90	49	4	0.9
25	- 5.4	- 6.8	3.7	90	.	4	2	.	32	01	97	48	4	0.0
26	- 7.0	-14.4	2.0	56	.	0	0	9	18	14	98	02	0	-
27	- 3.0	-20.4	1.2	23	.	0	0	9	00	00	99	02	0	-
28	- 1.8	- 2.6	5.0	94	.	9	9	.	29	12	90	49	4	1.3
29	- 3.0	- 5.0	4.2	86	.	5	0	9	22	12	99	01	1	-
30	5.3	1.7	6.9	77	.	7	7	7	27	17	99	02	2	-
31	- 0.6	- 0.7	5.8	99	.	9	9	.	29	20	90	49	4	0.2

Godz. 07

DNI	TEMPERATURA POWIETRZA T	TEMPERATURA PUNKTU ROSY T_d	PRĘŻNOŚĆ PARY WODNEJ e	WILGOTNOŚĆ WZGLĘDNA U	CIŚNIENIE ATMOSFERYCZNE P_o	ZACHMURZENIE N	N_h	h	WIATR dd	v	WIDZIALNOŚĆ V	POGODA ww	W	OPAD R
1	- 5.6	- 6.3	3.8	95	.	9	9	.	27	12	90	49	7	1.5
2	- 3.8	- 4.3	4.4	96	.	9	9	.	25	35	90	49	3	2.2
3	- 4.6	- 5.2	4.1	96	.	9	9	.	22	30	90	71	4	5.7
4	- 8.2	- 9.2	3.0	92	.	9	9	.	32	18	90	71	4	2.5
5	-17.6	-21.1	1.1	74	.	0	0	9	32	18	97	39	7	1.8
6	-16.0	-19.5	1.3	72	.	2	0	9	36	14	98	38	3	-
7	-11.8	-13.2	2.2	89	.	9	9	.	36	09	90	70	4	0.3
8	- 9.8	-11.0	2.6	91	.	0	0	9	36	03	98	02	3	-
9	-14.8	-16.5	1.7	87	.	9	9	.	36	04	90	70	4	0.4
10	-14.5	-15.0	1.9	96	.	9	9	.	04	05	90	49	3	0.0
11	-14.6	-15.1	1.9	96	.	7	7	8	09	08	98	02	2	-
12	-17.8	-18.4	1.4	95	.	9	9	.	04	09	90	49	3	0.0
13	-17.4	-19.4	1.3	85	.	9	9	.	36	18	90	70	4	1.7
14	-14.6	-16.3	1.7	87	.	9	9	.	34	26	90	71	4	2.9
15	-15.2	-15.7	1.8	96	.	9	9	.	36	10	90	71	4	1.8
16	-15.0	-16.7	1.6	87	.	2	0	9	18	03	98	03	0	-
17	-14.1	-15.7	1.8	87	.	8	5	3	14	06	97	70	4	0.2
18	-15.8	-17.6	1.5	86	.	0	0	9	00	00	97	02	0	-
19	-14.7	-15.2	1.9	96	.	9	9	.	02	15	90	49	3	0.0
20	-12.9	-15.0	1.9	84	.	9	9	.	11	10	90	70	4	4.8
21	- 5.8	- 8.2	3.3	85	.	4	3	.	11	11	97	41	7	0.5
22	- 4.8	- 5.4	4.1	95	.	9	9	.	22	07	90	49	3	0.0
23	- 3.6	- 4.7	4.3	92	.	7	7	7	22	03	97	02	1	-
24	- 6.7	- 7.8	3.4	91	.	9	9	.	36	13	90	49	4	0.0
25	- 8.5	- 9.5	3.0	92	.	9	9	.	32	04	90	49	4	0.4
26	- 7.5	-13.2	2.2	63	.	0	0	9	18	22	98	02	0	-
27	- 4.0	-22.5	1.0	21	.	0	0	9	14	01	99	02	0	-
28	- 2.4	- 2.7	5.0	98	.	9	9	.	32	18	90	49	4	0.6
29	- 3.4	- 3.8	4.6	97	.	2	2	7	18	08	99	01	1	-
30	4.8	- 4.7	4.3	50	.	6	0	9	25	08	99	03	1	-
31	0.8	0.8	6.5	100	.	9	9	.	27	20	90	47	2	-

Godz. 19

DNI	TEMPERATURA POWIETRZA T	TEMPERATURA PUNKTU ROSY T_d	PRĘŻNOŚĆ PARY WODNEJ e	WILGOTNOŚĆ WZGLĘDNA U	CIŚNIENIE ATMOSFERYCZNE P_o	ZACHMURZENIE N	N_h	h	WIATR dd	v	WIDZIALNOŚĆ V	POGODA ww	W	OPAD R
1	- 2.2	- 2.5	5.1	98	.	9	9	.	25	30	90	71	4	6.0
2	- 3.8	- 4.3	4.4	96	.	9	9	.	22	22	90	71	4	2.4
3	- 5.6	- 6.3	3.8	95	.	9	9	.	27	20	90	71	4	2.4
4	-10.8	-12.1	2.4	90	.	9	9	.	32	14	90	71	4	5.5
5	-17.0	-18.9	1.4	85	.	9	9	.	36	14	90	71	4	1.2
6	-14.4	-19.5	1.3	66	.	7	7	7	36	07	98	38	3	-
7	-14.6	-22.9	1.0	47	.	0	0	9	36	14	98	38	3	-
8	-13.1	-14.6	2.0	88	.	9	9	.	36	14	90	70	4	1.8
9	-14.4	-14.9	1.9	96	.	8	8	0	36	03	97	71	4	3.3
10	-14.4	-14.9	1.9	96	.	5	5	.	09	04	97	48	7	0.7
11	-16.4	-17.0	1.6	95	.	0	0	9	14	08	97	36	4	0.0
12	-18.8	-20.9	1.2	83	.	9	9	.	36	15	90	70	4	1.7
13	-15.0	-16.7	1.6	87	.	9	9	.	34	22	90	70	4	1.1
14	-14.9	-15.4	1.8	96	.	9	9	.	34	28	90	71	4	2.4
15	-15.2	-16.9	1.6	86	.	0	0	9	18	03	98	02	0	-
16	-13.9	-16.1	1.7	83	.	0	0	9	18	07	98	02	0	-
17	-15.3	-17.0	1.6	86	.	0	0	9	00	00	97	01	7	0.5
18	-11.1	-25.0	0.8	31	.	0	0	9	02	11	99	38	3	-
19	-15.3	-17.7	1.5	82	.	4	4	7	02	18	97	38	3	1.6
20	-10.3	-11.5	2.5	91	.	9	9	.	09	08	90	71	4	1.4
21	- 6.9	- 7.8	3.4	94	.	0	0	9	16	05	98	38	4	0.0
22	- 5.2	- 6.6	3.7	90	.	4	3	.	22	02	97	41	4	0.0
23	- 2.6	- 2.9	4.9	98	.	9	9	.	25	05	90	49	4	0.0
24	- 6.2	- 7.3	3.5	92	.	9	9	.	32	04	90	49	4	0.0
25	-10.9	-11.7	2.5	94	.	9	9	.	07	04	90	49	1	0.0
26	- 5.0	-21.4	1.1	26	.	0	0	9	18	14	99	02	0	-
27	- 5.6	- 6.3	3.8	95	.	7	7	.	32	06	98	41	1	-
28	- 2.2	- 3.1	4.9	94	.	9	9	.	29	10	90	49	4	0.2
29	- 1.8	- 4.1	4.5	84	.	1	0	9	22	16	99	02	1	-
30	4.5	3.0	7.6	90	.	6	6	7	27	16	98	01	2	-
31	0.6	0.6	6.4	100	.	9	9	.	29	16	90	45	4	1.7

Godz. 01

DNI	TEMPERATURA POWIETRZA T	TEMPERATURA PUNKTU ROSY T_d	PRĘŻNOŚĆ PARY WODNEJ e	WILGOTNOŚĆ WZGLĘDNA U	CIŚNIENIE ATMOSFERYCZNE P_o	ZACHMURZENIE N	N_h	h	WIATR dd	v	WIDZIALNOŚĆ V	POGODA ww	W	OPAD R
1	0.6	- 1.1	5.6	88	1008.5	7	7	5	23	05	97	03	7	0.0
2	1.3	- 0.7	5.8	87	1000.4	8	4	4	21	09	96	61	7	0.8
3	1.6	- 1.2	5.6	81	1000.6	6	6	5	20	07	97	02	1	-
4	1.9	0.3	6.2	89	1001.0	8	8	5	22	06	97	03	8	0.1
5	- 3.5	- 7.1	3.6	76	1017.6	8	8	4	33	09	97	22	7	0.0
6	-10.3	-20.0	1.2	44	1032.4	0	0	9	35	09	98	02	0	-
7	- 7.8	-11.3	2.6	76	1029.8	3	3	5	35	07	97	02	7	0.0
8	- 8.5	-10.0	2.9	89	1028.3	8	4	4	32	05	95	73	2	0.5
9	- 4.7	- 5.6	4.0	93	1021.7	8	8	4	33	05	96	73	7	0.5
10	- 7.2	- 8.5	3.2	90	1026.8	8	8	6	10	02	97	02	7	0.0
11	- 7.4	- 8.7	3.2	90	1025.2	8	8	5	11	02	96	71	7	0.4
12	- 8.6	- 9.6	2.9	92	1021.8	8	8	4	10	03	96	10	7	0.0
13	- 4.8	- 6.1	3.9	91	1018.5	8	8	4	35	07	95	73	3	0.8
14	- 4.1	- 5.3	4.1	91	1005.2	8	8	4	32	09	95	73	3	1.4
15	- 6.4	- 7.9	3.4	89	1014.0	8	8	4	11	02	96	71	2	0.0
16	- 7.2	- 8.5	3.2	90	1020.3	8	8	4	20	01	95	73	7	2.7
17	-11.5	-13.4	2.2	86	1018.4	8	8	4	11	04	96	10	2	-
18	-10.0	-11.2	2.6	91	1014.6	8	8	4	25	04	96	78	7	0.0
19	-13.3	-14.9	1.9	88	1017.8	8	8	3	08	04	95	10	4	-
20	-12.2	-13.1	2.2	93	1013.6	8	8	4	35	04	95	77	2	0.2
21	- 7.2	- 8.1	3.3	93	1008.9	8	8	4	01	05	95	77	3	0.6
22	- 3.9	- 4.4	4.4	96	1007.9	8	8	3	27	03	93	48	4	-
23	- 8.0	- 9.4	3.0	90	1005.1	7	7	5	12	04	96	10	1	-
24	- 2.9	- 4.2	4.5	91	1001.0	8	8	5	11	04	96	71	7	0.3
25	- 1.7	- 2.8	5.0	92	1015.8	8	8	4	29	06	96	10	2	-
26	- 4.0	- 5.9	3.9	87	1021.3	8	8	5	35	03	97	02	2	-
27	-10.4	-11.6	2.5	90	1021.5	8	8	5	06	04	97	02	2	-
28	- 8.4	- 9.8	2.9	89	1021.3	8	8	5	09	02	96	71	2	0.0
29	- 4.8	- 6.1	3.9	91	1024.4	8	8	4	15	01	96	10	7	0.0
30	- 5.1	- 5.7	4.0	95	1024.5	8	8	3	15	04	96	10	4	-
31	0.5	- 3.8	4.6	73	1018.0	8	8	9	22	09	97	02	2	-

Godz. 07

DNI	TEMPERATURA POWIETRZA T	TEMPERATURA PUNKTU ROSY T_d	PRĘŻNOŚĆ PARY WODNEJ e	WILGOTNOŚĆ WZGLĘDNA U	CIŚNIENIE ATMOSFERYCZNE P_o	ZACHMURZENIE N	N_h	h	WIATR dd	v	WIDZIALNOŚĆ V	POGODA ww	W	OPAD R
1	1.0	- 1.3	5.6	85	1007.8	8	8	5	24	05	97	03	1	-
2	2.1	0.8	6.5	91	1003.3	7	7	9	24	07	97	01	6	0.3
3	2.5	0.4	6.3	86	997.7	8	8	4	22	09	97	03	6	0.3
4	1.4	- 1.1	5.7	83	1003.8	7	7	4	25	08	97	02	2	-
5	- 6.8	-11.0	2.6	72	1021.4	2	1	4	34	09	97	03	1	-
6	-10.7	-19.2	1.3	50	1034.8	0	0	9	34	08	98	02	0	-
7	- 9.9	-13.5	2.2	75	1028.5	8	6	3	36	09	96	70	1	0.0
8	- 9.6	-11.2	2.6	88	1027.9	8	3	4	35	04	95	73	7	2.6
9	- 4.0	- 5.2	4.2	91	1019.7	8	8	4	35	03	96	73	7	0.6
10	- 7.3	- 8.6	3.2	90	1026.5	8	8	4	00	00	95	77	7	1.0
11	- 7.8	- 9.2	3.1	90	1024.2	8	8	4	10	02	96	22	7	0.3
12	- 9.0	-10.5	2.7	89	1020.3	8	8	5	10	06	97	02	2	-
13	- 4.9	- 6.2	3.8	90	1011.0	8	8	4	34	06	96	71	3	1.1
14	0.0	- 1.5	5.5	90	1003.1	8	8	4	07	09	97	22	3	2.5
15	- 5.9	- 7.4	3.5	89	1015.0	8	8	4	19	02	95	71	7	2.2
16	- 8.3	- 9.7	2.9	89	1020.4	8	8	4	22	03	97	02	7	0.7
17	- 9.1	-10.6	2.7	88	1015.7	8	8	4	09	03	95	77	2	0.0
18	-11.6	-13.0	2.2	89	1016.1	8	8	4	28	03	97	02	7	0.0
19	-14.6	-15.7	1.8	91	1017.4	8	8	4	08	04	95	10	7	0.0
20	-10.1	-10.9	2.7	94	1011.0	8	6	3	05	04	95	71	3	1.6
21	- 6.4	- 7.6	3.5	91	1006.7	8	8	4	35	06	95	77	3	1.0
22	- 5.6	- 6.3	3.8	95	1008.7	8	8	4	23	04	95	10	7	0.0
23	- 5.0	- 6.7	3.7	88	1002.1	8	8	4	12	05	96	10	2	-
24	- 3.7	- 4.8	4.3	92	1002.9	8	8	5	11	02	96	71	7	1.0
25	- 1.6	- 3.0	4.9	90	1018.1	8	8	4	32	04	96	10	2	-
26	- 4.6	- 7.0	3.6	84	1020.6	8	8	5	05	03	97	02	2	-
27	-11.7	-12.6	2.3	93	1021.4	8	8	3	07	02	93	48	2	-
28	- 7.8	- 9.2	3.1	90	1021.6	8	8	4	05	01	96	10	7	0.1
29	- 4.8	- 5.7	4.0	93	1026.4	8	8	4	15	02	95	10	2	-
30	- 8.7	- 9.8	2.9	92	1022.3	5	0	9	13	03	96	10	2	-
31	- 0.5	- 4.2	4.5	76	1017.9	2	2	9	22	05	97	01	1	-

Godz. 13

DNI	TEMPERATURA POWIETRZA T	TEMPERATURA PUNKTU ROSY T_d	PRĘŻNOŚĆ PARY WODNEJ e	WILGOTNOŚĆ WZGLĘDNA U	CIŚNIENIE ATMOSFERYCZNE P_o	ZACHMURZENIE N	N_h	h	WIATR dd	v	WIDZIALNOŚĆ V	POGODA ww	W	OPAD R
1	2.4	0.3	6.2	86	1006.6	7	4	4	25	05	96	10	7	0.0
2	3.4	- 0.1	6.1	78	1004.4	5	2	9	22	09	97	01	2	-
3	3.3	1.0	6.5	85	998.3	6	3	4	22	08	97	15	6	0.2
4	1.3	- 1.3	5.6	83	1006.3	8	8	4	28	06	97	03	1	-
5	- 7.2	-11.5	2.5	71	1024.5	8	8	4	34	10	95	86	1	0.1
6	- 6.7	-11.8	2.5	67	1033.4	4	4	4	35	09	97	26	7	0.0
7	-11.6	-15.1	1.9	75	1029.8	8	8	5	34	05	97	03	7	0.1
8	- 9.5	-12.0	2.4	82	1026.8	7	7	5	32	02	97	03	7	0.2
9	- 4.9	- 6.9	3.6	86	1021.8	7	7	4	10	04	97	01	7	0.9
10	- 4.3	- 5.9	3.9	89	1025.8	8	8	4	00	00	96	22	7	0.4
11	- 8.3	-10.2	2.8	86	1023.4	7	7	4	13	01	95	78	7	0.1
12	- 6.9	- 8.5	3.2	88	1017.5	8	8	4	08	07	97	02	2	-
13	- 5.2	- 6.6	3.7	90	1009.9	8	8	4	34	07	97	02	7	0.0
14	- 5.2	- 6.6	3.7	90	1007.5	8	8	4	17	03	96	71	2	0.0
15	- 5.0	- 6.7	3.7	88	1016.2	8	8	4	28	03	95	77	7	0.5
16	- 7.4	- 9.1	3.1	87	1020.7	8	8	4	15	01	96	10	7	0.1
17	- 8.2	- 9.6	2.9	89	1013.4	8	8	4	07	03	94	73	7	0.3
18	-11.5	-13.4	2.2	86	1017.4	8	8	4	29	02	96	78	7	0.0
19	-13.6	-15.2	1.9	88	1016.3	8	8	4	06	04	95	10	7	0.0
20	- 6.6	- 8.6	3.2	86	1009.3	8	8	4	06	06	96	77	3	1.1
21	- 5.1	- 6.1	3.9	93	1006.2	8	8	4	33	05	95	77	3	0.5
22	- 5.3	- 6.7	3.7	90	1007.8	8	8	4	21	03	95	10	7	0.1
23	- 4.1	- 6.0	3.9	87	999.9	6	4	9	10	04	96	10	2	-
24	- 0.4	- 1.6	5.4	92	1006.2	8	8	4	31	03	94	77	7	1.1
25	- 1.9	- 3.7	4.6	87	1020.3	8	8	4	33	06	96	10	7	0.0
26	- 5.6	- 7.4	3.5	87	1019.9	8	6	4	04	05	96	71	7	0.1
27	- 8.3	- 9.7	2.9	89	1020.7	8	8	5	00	00	96	10	4	-
28	- 5.2	- 6.9	3.6	88	1022.3	8	8	4	12	01	96	10	2	-
29	- 4.8	- 5.4	4.1	95	1026.5	8	8	3	14	03	95	10	2	-
30	2.2	- 2.8	5.0	70	1019.1	2	0	9	20	06	97	02	1	-
31	3.0	- 0.8	5.7	76	1017.0	7	7	9	23	04	97	02	1	-

Godz. 19

DNI	TEMPERATURA POWIETRZA T	TEMPERATURA PUNKTU ROSY T_d	PRĘŻNOŚĆ PARY WODNEJ e	WILGOTNOŚĆ WZGLĘDNA U	CIŚNIENIE ATMOSFERYCZNE P_o	ZACHMURZENIE N	N_h	h	WIATR dd	v	WIDZIALNOŚĆ V	POGODA ww	W	OPAD R
1	0.4	- 2.3	5.2	82	1004.2	3	3	9	20	07	96	10	1	0.0
2	1.2	- 1.7	5.4	81	1003.6	0	0	9	22	08	97	02	1	-
3	2.5	- 0.2	6.0	82	999.8	7	7	5	22	08	97	02	2	-
4	- 2.6	- 5.2	4.1	83	1012.9	8	2	4	33	10	96	70	2	0.0
5	- 9.2	-13.7	2.1	70	1029.2	0	0	9	35	10	97	01	8	0.1
6	- 5.5	- 9.7	2.9	72	1031.7	8	8	5	33	09	97	76	7	0.0
7	- 9.6	-12.6	2.3	78	1029.4	8	8	5	32	07	97	02	2	-
8	- 6.8	- 8.4	3.2	88	1025.5	8	8	4	34	04	97	02	2	-
9	-12.2	-13.6	2.1	89	1026.6	9	9	.	10	01	92	49	2	-
10	- 6.5	- 8.1	3.3	89	1026.1	8	8	5	09	03	96	71	7	0.2
11	-10.7	-12.5	2.3	87	1022.2	8	8	4	11	02	95	71	7	0.2
12	- 4.9	- 5.9	3.9	93	1014.8	8	8	4	03	07	95	73	3	0.4
13	- 5.2	- 6.6	3.7	90	1008.9	8	8	4	32	09	95	71	3	0.6
14	- 6.2	- 7.7	3.4	89	1011.0	8	8	4	17	04	96	10	7	0.1
15	- 5.8	- 7.3	3.5	89	1018.1	8	8	4	00	00	95	73	7	2.3
16	-10.5	-12.2	2.4	87	1020.6	8	8	4	10	03	96	10	7	0.0
17	-10.0	-11.7	2.5	87	1013.5	7	7	4	23	02	96	10	7	3.5
18	-18.0	-19.3	1.3	90	1018.5	0	0	9	00	00	93	48	7	0.0
19	-11.8	-13.2	2.2	89	1014.5	8	8	4	04	04	96	22	2	0.0
20	- 7.4	- 8.7	3.2	90	1009.0	8	8	4	04	07	95	77	3	0.2
21	- 4.4	- 5.3	4.1	93	1007.3	8	8	3	30	03	95	20	3	0.2
22	-11.8	-13.7	2.1	86	1007.4	0	0	9	15	03	94	10	7	0.0
23	- 4.1	- 5.6	4.0	89	1000.2	8	8	9	11	02	96	10	2	-
24	- 1.8	- 3.6	4.7	88	1012.4	8	8	4	30	06	96	10	7	0.3
25	- 2.9	- 5.2	4.1	84	1021.3	8	8	5	01	03	97	02	2	-
26	-10.0	-12.1	2.4	84	1021.4	8	8	5	06	03	97	02	7	0.1
27	- 8.5	-10.8	2.7	83	1021.3	8	8	4	10	03	96	10	2	-
28	- 4.7	- 6.3	3.8	88	1023.6	8	8	4	13	01	96	71	2	0.0
29	- 5.2	- 6.2	3.8	93	1025.9	8	8	3	15	05	95	10	2	-
30	1.4	- 3.7	4.6	69	1018.3	8	0	9	22	08	97	01	1	-
31	1.6	- 0.3	6.0	87	1015.3	8	8	5	24	05	95	61	7	0.8

Godz. 01

DNI	TEMPERATURA POWIETRZA T	TEMPERATURA PUNKTU ROSY T_d	PRĘŻNOŚĆ PARY WODNEJ e	WILGOTNOŚĆ WZGLĘDNA U	CIŚNIENIE ATMOSFERYCZNE P_o	ZACHMURZENIE N	N_h	h	WIATR dd	v	WIDZIALNOŚĆ V	POGODA ww	W	OPAD R
1	3.0	1.2	6.7	88	1009.2	8	8	5	25	01	97	02	2	-
2	6.8	1.6	6.9	70	1001.8	3	3	5	24	03	97	01	6	0.3
3	4.6	1.6	6.8	81	997.4	8	6	5	15	02	97	02	2	-
4	1.8	- 0.4	5.9	85	1003.4	8	8	5	25	03	97	03	6	0.0
5	- 5.3	- 7.4	3.5	85	1025.4	8	8	5	32	05	97	03	1	-
6	- 8.0	-10.2	2.8	84	1039.7	7	7	6	28	02	97	03	1	-
7	- 5.4	- 6.4	3.8	92	1035.6	8	8	5	15	02	97	02	2	-
8	- 4.0	- 5.5	4.0	89	1031.8	8	8	5	31	01	97	02	2	-
9	- 7.8	- 9.2	3.1	90	1027.3	8	8	5	35	02	96	10	2	-
10	- 8.2	- 9.2	3.0	92	1025.8	8	8	5	29	01	96	10	2	-
11	- 9.0	-10.1	2.8	92	1025.1	8	8	5	30	01	96	10	2	-
12	- 9.2	-10.3	2.8	92	1020.6	8	8	5	06	03	96	10	2	-
13	- 8.4	- 9.8	2.9	89	1020.8	8	5	4	34	03	96	71	7	0.3
14	- 4.8	- 5.7	4.0	93	1016.2	8	8	4	31	04	96	71	7	0.7
15	- 5.6	- 6.7	3.7	92	1014.9	8	4	4	30	05	96	70	7	1.4
16	-11.2	-13.0	2.2	86	1021.1	8	8	5	19	03	96	10	2	-
17	-12.0	-12.9	2.3	93	1017.5	8	8	5	00	00	93	44	4	-
18	-10.0	-11.2	2.6	91	1017.4	8	8	5	27	03	95	70	7	0.1
19	-15.8	-17.6	1.5	85	1018.1	8	8	5	00	00	96	10	1	-
20	-10.0	-11.2	2.6	91	1014.6	7	7	5	00	00	96	71	7	3.0
21	- 8.8	- 9.5	3.0	95	1011.5	6	6	5	02	02	96	10	7	0.0
22	- 6.0	- 6.7	3.7	94	1009.2	8	8	5	00	00	96	10	2	-
23	- 2.4	- 4.6	4.3	85	998.7	8	8	5	17	05	96	10	1	-
24	0.6	- 0.8	5.8	90	1001.0	8	8	5	29	02	96	10	2	-
25	- 2.6	- 3.2	4.8	95	1020.0	8	8	5	29	02	95	10	2	-
26	- 5.7	- 7.5	3.5	87	1021.4	6	6	5	08	03	96	10	1	-
27	- 5.6	- 7.8	3.4	85	1019.1	8	8	5	09	03	97	02	2	-
28	-13.0	-14.0	2.1	92	1019.7	0	0	9	13	02	96	10	0	-
29	- 1.8	- 2.3	5.1	96	1023.1	8	8	4	14	01	93	44	4	-
30	1.2	- 1.4	5.5	83	1017.3	0	0	9	17	09	97	02	0	-
31	0.0	- 0.3	6.0	98	1018.5	4	4	5	16	03	96	10	1	-

Godz. 07

DNI	TEMPERATURA POWIETRZA T	TEMPERATURA PUNKTU ROSY T_d	PRĘŻNOŚĆ PARY WODNEJ e	WILGOTNOŚĆ WZGLĘDNA U	CIŚNIENIE ATMOSFERYCZNE P_o	ZACHMURZENIE N	N_h	h	WIATR dd	v	WIDZIALNOŚĆ V	POGODA ww	W	OPAD R
1	3.0	0.9	6.5	86	1008.9	8	4	5	22	03	96	10	2	-
2	5.3	1.3	6.7	75	1003.6	6	6	5	20	02	97	01	1	-
3	5.0	2.3	7.2	83	995.7	7	5	5	21	02	97	02	6	1.3
4	0.8	0.0	6.1	94	1006.2	8	8	5	26	04	97	71	2	1.0
5	- 6.8	- 8.4	3.2	88	1029.6	7	7	5	34	05	97	70	1	0.0
6	- 7.4	- 8.3	3.3	93	1040.7	7	7	5	32	02	97	22	2	0.0
7	- 6.0	- 7.1	3.6	92	1033.3	8	4	5	16	03	97	03	2	-
8	-11.1	-11.9	2.4	93	1031.5	5	2	5	36	03	97	01	2	-
9	- 7.0	- 8.0	3.3	93	1025.3	8	8	5	31	02	96	70	2	0.1
10	- 9.8	-11.0	2.6	91	1026.5	8	8	5	35	02	96	70	2	0.0
11	- 7.9	- 8.1	3.3	98	1024.0	8	8	5	03	01	96	10	2	-
12	-10.0	-11.2	2.6	91	1020.5	8	8	5	07	02	96	10	2	-
13	- 9.0	-10.1	2.8	92	1020.1	8	5	4	34	05	96	22	7	0.2
14	- 5.6	- 7.0	3.6	90	1015.1	8	8	5	31	05	96	70	2	0.2
15	- 6.2	- 8.1	3.3	86	1017.6	8	8	5	28	03	96	10	7	0.2
16	-10.7	-12.0	2.4	90	1020.5	8	8	5	18	02	95	10	2	-
17	- 9.8	-10.5	2.7	94	1015.7	8	8	5	30	01	95	10	4	-
18	-12.6	-14.1	2.1	89	1018.2	8	8	5	29	02	96	10	7	0.0
19	-13.4	-15.0	1.9	88	1016.2	8	8	5	31	02	95	10	2	-
20	- 9.8	-11.0	2.6	91	1013.2	8	8	5	02	01	96	71	7	1.6
21	- 7.6	- 8.9	3.1	90	1009.9	8	8	5	09	02	96	10	2	-
22	- 9.8	-10.5	2.7	94	1007.5	4	4	5	15	03	96	10	1	-
23	- 0.8	- 2.7	5.0	87	996.3	8	8	5	15	03	96	10	2	-
24	- 1.6	- 2.1	5.2	96	1006.5	8	8	5	29	06	96	66	7	0.0
25	- 2.8	- 3.5	4.7	95	1021.9	8	8	5	06	01	95	10	2	-
26	- 3.9	- 7.2	3.6	78	1019.6	8	8	5	11	05	97	02	2	-
27	- 6.6	- 8.2	3.3	88	1019.3	8	8	5	10	04	97	22	2	0.0
28	-14.8	-16.5	1.7	87	1020.5	0	0	9	13	01	95	10	0	-
29	- 0.6	- 1.0	5.7	97	1022.9	9	9	.	00	00	92	45	4	-
30	1.2	- 1.4	5.5	83	1015.3	4	0	9	18	08	97	03	0	-
31	0.6	0.0	6.1	96	1016.9	8	8	5	17	05	96	10	1	-

Godz. 13

DNI	TEMPERATURA POWIETRZA T	TEMPERATURA PUNKTU ROSY T_d	PRĘŻNOŚĆ PARY WODNEJ e	WILGOTNOŚĆ WZGLĘDNA U	CIŚNIENIE ATMOSFERYCZNE P_o	ZACHMURZENIE N	N_h	h	WIATR dd	v	WIDZIALNOŚĆ V	POGODA ww	W	OPAD R
1	4.4	1.6	6.9	82	1005.5	8	4	5	16	02	97	03	2	-
2	6.3	2.7	7.4	78	1003.5	8	5	5	16	05	97	02	2	-
3	6.1	1.6	6.9	73	998.9	7	5	5	20	05	97	01	2	-
4	- 1.1	- 2.1	5.2	93	1014.0	8	4	4	31	03	96	71	6	0.3
5	- 5.0	- 7.4	3.5	83	1031.7	7	7	5	32	06	98	03	7	0.0
6	- 4.8	- 6.5	3.8	88	1040.1	6	6	5	28	02	97	02	7	0.2
7	- 3.5	- 5.3	4.1	88	1032.0	7	4	5	30	04	96	70	2	0.0
8	- 8.4	- 9.4	3.0	92	1028.6	8	8	5	32	01	96	70	2	0.0
9	- 6.2	- 7.0	3.6	94	1023.2	8	5	4	29	02	96	71	7	2.1
10	- 8.6	-10.1	2.8	89	1026.8	4	4	5	30	02	96	22	7	0.2
11	- 6.8	- 8.0	3.3	91	1022.1	6	6	5	00	00	95	10	7	0.0
12	- 7.7	- 9.5	3.0	87	1019.3	8	4	5	02	03	96	70	7	0.3
13	- 6.6	- 7.8	3.4	91	1019.1	8	8	5	32	04	96	71	7	0.1
14	- 4.5	- 5.4	4.1	93	1013.1	8	5	4	29	06	96	71	7	1.1
15	- 5.0	- 7.4	3.5	83	1019.2	7	7	5	27	02	96	10	7	0.2
16	- 8.0	- 9.4	3.0	90	1019.4	4	4	5	18	01	93	44	4	-
17	- 7.4	- 8.7	3.2	90	1014.9	8	8	5	30	04	95	22	2	0.0
18	-10.4	-11.6	2.5	90	1018.0	4	4	5	30	01	96	10	7	0.0
19	- 9.9	-11.1	2.6	91	1015.7	8	8	5	04	02	95	10	2	-
20	- 8.7	-10.6	2.7	86	1011.6	8	7	6	04	03	95	71	7	1.3
21	- 5.4	- 6.4	3.8	92	1009.4	8	8	5	28	01	95	10	2	-
22	- 3.0	- 7.2	3.6	73	1005.4	6	4	9	15	03	96	10	1	-
23	2.1	- 1.3	5.6	78	995.8	7	4	5	16	04	96	10	2	-
24	- 1.5	- 3.2	4.8	88	1013.2	8	8	4	29	04	95	10	6	0.0
25	- 1.0	- 2.3	5.2	91	1022.8	8	5	5	04	01	96	10	2	-
26	- 3.4	- 6.6	3.7	79	1018.2	7	7	5	13	04	97	02	2	-
27	- 6.0	- 9.1	3.1	79	1019.4	8	8	5	15	02	96	10	7	0.0
28	- 4.8	- 5.7	4.0	93	1021.7	8	8	4	15	01	93	44	1	-
29	3.4	3.4	7.8	100	1021.1	4	4	5	12	01	93	42	4	-
30	2.4	- 1.2	5.6	77	1016.2	6	4	5	16	05	97	02	2	-
31	1.8	1.5	6.8	98	1016.4	8	5	5	18	03	96	60	6	0.1

Godz. 19

DNI	TEMPERATURA POWIETRZA T	TEMPERATURA PUNKTU ROSY T_d	PRĘŻNOŚĆ PARY WODNEJ e	WILGOTNOŚĆ WZGLĘDNA U	CIŚNIENIE ATMOSFERYCZNE P_o	ZACHMURZENIE N	N_h	h	WIATR dd	v	WIDZIALNOŚĆ V	POGODA ww	W	OPAD R
1	4.4	2.2	7.1	85	998.9	8	5	5	18	03	96	10	6	0.3
2	4.0	1.7	6.9	85	999.7	8	4	5	15	01	97	03	1	-
3	1.6	0.8	6.5	94	1000.7	8	8	5	26	02	97	60	2	0.0
4	- 2.0	- 3.8	4.6	87	1019.7	8	4	5	33	04	96	10	7	0.1
5	- 7.8	- 9.6	3.0	87	1037.0	3	3	9	30	02	98	01	1	-
6	- 5.0	- 7.1	3.6	85	1038.9	8	8	5	29	03	97	02	2	-
7	- 3.8	- 5.3	4.1	89	1030.3	7	7	5	32	02	97	02	7	0.1
8	- 7.8	- 8.8	3.1	93	1027.2	8	8	5	06	03	96	10	7	0.3
9	- 7.2	- 8.1	3.3	93	1024.3	8	6	5	29	02	96	22	7	1.9
10	- 8.4	- 9.4	3.0	92	1026.6	8	8	5	27	01	96	10	1	-
11	- 7.2	- 8.5	3.2	90	1020.6	8	8	5	07	03	96	10	2	-
12	- 8.0	- 9.0	3.1	93	1020.3	8	5	4	35	04	96	71	7	0.4
13	- 5.6	- 6.7	3.7	92	1018.7	8	8	5	30	05	96	71	7	0.3
14	- 4.0	- 4.8	4.3	94	1013.0	8	5	4	29	05	96	71	7	0.6
15	- 7.3	- 9.0	3.1	88	1019.8	8	6	5	30	01	96	10	2	-
16	-13.0	-14.5	2.0	88	1018.8	5	5	5	18	01	92	44	4	-
17	- 8.2	- 9.6	2.9	89	1015.9	8	8	5	27	02	96	70	2	0.0
18	-14.0	-14.5	2.0	96	1017.6	5	5	5	00	00	96	10	2	0.0
19	-10.4	-11.6	2.5	90	1014.8	7	7	5	01	04	96	10	7	0.0
20	- 7.9	- 9.7	2.9	87	1010.7	8	8	5	04	01	96	10	7	0.1
21	- 5.8	- 6.9	3.6	92	1009.6	8	8	5	00	00	96	10	2	-
22	- 5.0	- 6.7	3.7	88	1002.2	3	3	5	16	05	97	02	1	-
23	0.8	- 0.6	5.8	90	998.1	8	8	5	16	01	96	10	2	-
24	- 1.4	- 1.9	5.3	97	1016.9	8	8	4	29	03	96	10	2	-
25	- 5.2	- 6.2	3.8	93	1023.2	2	2	5	05	02	97	02	1	-
26	- 4.2	- 8.8	3.1	70	1018.3	8	8	5	09	04	97	02	2	-
27	- 9.4	-11.0	2.6	88	1020.2	2	2	5	14	02	96	10	1	-
28	- 2.3	- 2.6	5.1	98	1022.2	8	8	4	09	01	93	44	4	-
29	2.4	1.6	6.9	95	1019.1	0	0	9	16	08	96	10	4	-
30	0.8	- 0.6	5.8	90	1017.1	8	5	9	17	05	97	02	2	-
31	1.4	1.1	6.6	98	1015.4	8	5	5	19	02	96	21	2	0.0

Godz. 01

DNI	TEMPERATURA POWIETRZA T	TEMPERATURA PUNKTU ROSY T_d	PREŻNOŚĆ PARY WODNEJ e	WILGOTNOŚĆ WZGLĘDNA U	CIŚNIENIE ATMOSFERYCZNE P_o	ZACHMURZENIE N	N_h	h	WIATR dd	v	WIDZIALNOŚĆ V	POGODA ww	W	OPAD R
1	1.4	- 0.2	6.0	89	1010.4	7	7	5	24	05	97	03	1	-
2	5.4	4.2	8.3	92	1002.6	7	4	5	24	07	97	21	6	1.1
3	4.6	1.6	6.8	81	998.2	7	7	5	21	09	97	03	6	0.8
4	2.0	- 2.7	5.0	71	1004.1	7	7	5	29	05	97	02	6	1.1
5	- 4.8	- 9.6	2.9	69	1024.0	8	8	4	36	05	97	22	7	0.2
6	- 8.8	-11.6	2.5	80	1038.2	1	1	5	03	04	96	10	0	-
7	- 4.6	- 7.0	3.6	84	1034.5	8	8	4	34	07	95	71	7	0.3
8	- 6.9	-12.6	2.3	64	1031.3	8	8	5	03	02	97	02	2	-
9	- 8.6	-10.5	2.7	86	1026.7	8	8	4	02	03	96	71	2	0.0
10	- 9.8	-10.5	2.7	94	1026.4	8	8	4	06	01	93	71	4	0.0
11	- 8.0	-10.2	2.8	84	1024.9	8	8	4	19	02	96	10	7	0.0
12	-11.6	-13.5	2.2	86	1021.1	8	8	3	07	02	95	71	7	0.1
13	- 7.7	- 9.5	3.0	87	1019.1	8	8	3	36	04	95	71	7	0.3
14	- 7.0	- 9.5	3.0	82	1015.3	8	8	4	36	05	96	22	2	0.0
15	- 5.0	- 6.3	3.8	90	1014.0	8	8	4	27	06	94	71	3	1.3
16	-13.4	-15.0	1.9	88	1022.0	0	0	9	00	00	95	10	1	-
17	- 9.7	-12.3	2.4	81	1016.4	8	8	5	14	02	94	10	1	-
18	- 8.8	- 9.9	2.9	92	1016.5	8	8	4	27	04	94	71	7	0.4
19	-11.1	-13.4	2.2	83	1016.4	8	8	4	03	04	95	10	2	-
20	-10.5	-12.2	2.4	87	1013.8	7	7	4	07	04	95	71	7	1.7
21	- 7.8	-10.0	2.9	84	1009.3	8	8	4	07	04	96	22	7	0.2
22	- 6.4	- 8.3	3.3	86	1009.5	8	8	4	15	02	95	10	2	-
23	- 4.9	- 6.2	3.8	90	1000.2	8	8	5	16	02	95	10	2	-
24	1.0	- 0.1	6.1	92	1000.8	8	8	4	26	03	95	10	2	-
25	- 1.6	- 2.4	5.1	94	1019.7	8	8	2	29	02	94	10	2	-
26	- 3.6	- 6.5	3.8	80	1020.6	8	8	5	11	05	96	10	1	-
27	- 6.5	- 8.9	3.1	83	1018.7	8	8	4	09	04	97	02	2	-
28	-12.0	-12.9	2.3	93	1021.5	0	0	9	17	01	94	10	0	-
29	- 3.8	- 5.0	4.2	90	1023.1	8	8	3	21	01	93	46	2	-
30	- 6.8	- 8.6	3.2	86	1021.2	0	0	9	18	02	94	10	4	-
31	0.5	- 2.5	5.1	80	1019.0	0	0	9	24	06	96	10	1	-

Godz. 07

DNI	TEMPERATURA POWIETRZA T	TEMPERATURA PUNKTU ROSY T_d	PREŻNOŚĆ PARY WODNEJ e	WILGOTNOŚĆ WZGLĘDNA U	CIŚNIENIE ATMOSFERYCZNE P_o	ZACHMURZENIE N	N_h	h	WIATR dd	v	WIDZIALNOŚĆ V	POGODA ww	W	OPAD R
1	1.3	0.5	6.3	94	1010.6	8	8	5	22	04	96	21	2	0.4
2	3.4	0.5	6.3	81	1005.1	6	6	5	22	08	97	03	1	-
3	4.4	0.8	6.5	77	997.9	7	7	5	23	07	97	02	2	-
4	0.4	- 2.1	5.2	83	1006.5	8	8	5	26	05	97	70	7	0.2
5	- 6.8	- 8.8	3.1	85	1027.5	8	8	4	31	05	95	71	7	0.0
6	- 6.8	- 8.8	3.1	85	1039.0	7	7	4	34	04	95	71	1	0.0
7	- 5.1	- 6.8	3.7	88	1032.5	8	8	4	34	06	95	71	7	0.2
8	- 9.4	-11.0	2.6	88	1030.1	8	8	5	34	02	94	10	2	-
9	- 7.0	-10.8	2.7	74	1024.2	8	8	4	33	02	95	71	7	0.5
10	- 8.6	-10.1	2.8	89	1026.2	8	8	3	06	01	94	71	4	0.3
11	- 8.3	-10.2	2.8	86	1023.8	8	8	4	18	01	96	70	7	0.4
12	-10.0	-11.7	2.5	87	1019.4	8	8	3	02	04	94	71	7	0.1
13	- 7.2	- 9.3	3.0	85	1018.7	8	8	3	36	06	95	10	7	0.3
14	- 7.1	- 9.2	3.0	85	1013.3	8	8	3	32	05	94	73	2	0.8
15	- 6.4	- 8.3	3.3	86	1017.1	8	8	4	27	05	96	70	3	0.2
16	- 9.8	-11.4	2.5	88	1020.8	8	8	4	21	01	96	10	1	-
17	- 7.8	-10.0	2.9	84	1014.6	8	8	4	07	02	95	70	2	0.0
18	- 9.4	-11.0	2.6	88	1017.2	8	8	4	02	01	94	71	7	0.5
19	-10.7	-13.5	2.2	80	1014.2	8	8	4	06	03	95	70	7	0.0
20	- 9.8	-11.9	2.5	85	1012.3	8	8	4	05	02	95	71	7	1.0
21	- 8.5	-10.4	2.8	86	1009.0	8	8	4	07	03	96	10	2	-
22	- 9.8	-11.4	2.5	88	1009.0	1	1	5	21	02	94	10	1	-
23	- 1.2	- 3.2	4.8	86	997.3	8	8	4	14	01	96	10	2	-
24	0.6	- 1.4	5.5	86	1004.9	8	8	4	33	06	95	10	2	-
25	- 3.7	- 5.2	4.2	90	1021.6	8	8	2	04	03	94	10	2	-
26	- 4.6	- 8.5	3.2	74	1019.4	8	8	5	10	07	97	02	2	-
27	- 8.2	-10.5	2.7	84	1019.2	8	8	4	12	05	97	70	2	0.0
28	-10.7	-13.0	2.3	83	1021.7	8	8	4	17	02	96	10	4	-
29	- 3.4	- 3.8	4.6	97	1023.9	8	8	3	00	00	92	44	4	-
30	- 7.5	- 8.8	3.1	90	1019.9	4	0	9	24	03	94	10	0	-
31	0.4	- 2.3	5.2	82	1018.2	7	7	5	21	01	94	10	1	-

Godz. 13

DNI	TEMPERATURA POWIETRZA T	TEMPERATURA PUNKTU ROSY T_d	PREŻNOŚĆ PARY WODNEJ e	WILGOTNOŚĆ WZGLĘDNA U	CIŚNIENIE ATMOSFERYCZNE P_o	ZACHMURZENIE N	N_h	h	WIATR dd	v	WIDZIALNOŚĆ V	POGODA ww	W	OPAD R
1	4.7	0.6	6.4	74	1006.4	3	1	5	22	07	97	03	1	-
2	7.3	0.2	6.2	61	1004.5	4	1	5	22	13	98	01	1	-
3	5.0	0.7	6.4	69	999.3	5	4	5	25	09	97	01	2	-
4	- 1.0	- 2.9	4.9	87	1011.7	8	8	3	32	05	95	71	7	0.7
5	- 6.0	- 9.5	3.0	76	1030.1	7	7	4	34	05	95	71	7	0.0
6	- 5.6	- 8.2	3.3	82	1038.8	7	7	4	36	06	96	70	7	0.1
7	- 4.3	- 6.6	3.7	84	1031.0	8	8	4	36	04	94	70	7	0.0
8	- 8.3	-10.0	2.9	89	1027.8	8	8	3	02	04	94	71	4	1.2
9	- 6.6	- 9.4	3.0	80	1022.8	8	8	3	28	04	94	71	7	1.3
10	- 7.0	- 9.9	2.9	80	1026.3	8	8	3	14	03	95	70	2	0.0
11	- 8.5	-11.3	2.6	80	1022.4	8	6	4	14	03	94	70	7	0.1
12	- 7.3	- 9.8	2.9	82	1017.5	8	5	3	09	04	94	71	7	1.5
13	- 7.0	- 9.9	2.9	80	1017.2	8	8	4	34	04	95	71	7	0.0
14	- 5.0	- 7.4	3.5	83	1012.0	8	6	3	30	06	95	73	3	1.4
15	- 6.4	- 9.6	3.0	78	1018.6	7	4	4	26	04	95	70	3	0.0
16	- 7.6	-11.6	2.5	73	1019.8	0	0	9	14	03	95	10	1	-
17	- 7.4	- 8.7	3.2	90	1014.1	8	8	3	00	00	94	70	7	0.0
18	- 8.8	-11.2	2.6	83	1017.1	5	5	4	04	03	95	22	7	0.2
19	- 8.4	-10.7	2.7	83	1013.9	8	8	4	08	04	95	71	7	0.1
20	- 9.0	-11.4	2.5	82	1010.6	8	8	4	05	05	96	71	7	0.8
21	- 6.2	- 8.9	3.1	81	1008.7	8	8	4	04	02	95	10	2	-
22	- 4.0	- 9.4	3.0	66	1006.3	7	3	5	22	04	95	10	1	-
23	2.0	- 1.7	5.4	76	996.4	8	8	5	22	02	95	10	2	-
24	- 2.0	- 2.6	5.1	96	1011.7	8	8	2	02	03	93	77	4	0.0
25	- 1.1	- 3.7	4.6	83	1022.2	7	7	5	06	02	94	10	2	-
26	- 4.0	- 8.1	3.3	73	1018.5	8	8	4	11	07	97	22	2	0.0
27	- 7.2	-11.0	2.6	74	1019.8	8	8	4	12	04	97	70	7	0.0
28	- 3.4	- 7.0	3.6	76	1021.5	1	1	9	20	03	94	10	1	-
29	- 1.0	- 1.7	5.4	95	1023.0	8	8	3	15	02	93	48	4	-
30	3.9	- 5.6	4.0	50	1018.2	4	1	9	25	09	96	05	1	-
31	2.2	- 0.9	5.7	80	1017.3	8	6	5	23	06	95	61	2	0.2

Godz. 19

DNI	TEMPERATURA POWIETRZA T	TEMPERATURA PUNKTU ROSY T_d	PREŻNOŚĆ PARY WODNEJ e	WILGOTNOŚĆ WZGLĘDNA U	CIŚNIENIE ATMOSFERYCZNE P_o	ZACHMURZENIE N	N_h	h	WIATR dd	v	WIDZIALNOŚĆ V	POGODA ww	W	OPAD R
1	4.0	0.6	6.4	79	1001.2	8	4	5	19	07	97	21	2	0.0
2	3.8	0.7	6.4	80	1001.9	4	4	6	20	07	97	03	1	-
3	2.8	0.7	6.4	86	1000.5	5	5	5	22	06	97	03	1	-
4	- 2.4	- 6.0	3.9	76	1018.7	8	8	3	34	06	96	71	7	0.4
5	- 8.7	-17.2	1.6	50	1035.9	0	0	9	36	06	96	10	7	0.2
6	- 5.2	- 7.7	3.4	83	1037.3	7	7	4	35	06	95	71	7	0.1
7	- 3.8	- 7.5	3.5	76	1030.6	8	8	4	02	04	96	22	7	0.2
8	- 8.2	-11.4	2.6	78	1027.2	8	8	4	08	04	96	10	7	0.2
9	- 9.6	-10.3	2.8	94	1024.8	7	7	3	27	02	95	70	7	0.8
10	- 7.0	- 9.1	3.1	85	1025.9	8	8	3	09	02	95	71	2	0.0
11	- 9.5	-11.6	2.5	85	1021.3	8	8	3	09	03	95	10	7	0.1
12	- 7.4	- 9.1	3.1	87	1018.3	8	8	3	03	05	95	71	7	1.4
13	- 7.0	- 9.5	3.0	82	1016.8	8	8	4	01	06	96	10	7	0.1
14	- 4.8	- 6.5	3.8	88	1012.0	8	8	3	27	05	94	71	3	0.9
15	- 8.0	-11.6	2.5	75	1020.0	8	8	4	26	05	96	10	7	0.0
16	-12.1	-13.5	2.1	89	1018.9	0	0	9	14	02	94	10	0	-
17	- 7.5	- 9.2	3.0	87	1015.3	8	8	3	31	02	94	71	7	0.3
18	-11.5	-14.4	2.0	79	1017.6	8	8	4	03	03	95	22	1	0.0
19	- 9.4	-11.9	2.5	82	1013.4	8	8	4	07	04	95	71	7	0.1
20	- 7.8	-10.0	2.9	84	1009.8	8	8	4	04	04	95	70	7	0.1
21	- 6.0	- 7.9	3.4	87	1009.3	8	8	3	07	01	95	10	2	-
22	- 6.6	- 8.6	3.2	86	1004.2	7	7	5	22	03	95	10	1	-
23	1.4	- 0.2	6.0	89	998.2	8	8	4	24	03	95	10	2	-
24	- 1.2	- 2.8	5.0	89	1017.0	8	8	2	30	02	94	10	7	0.1
25	- 3.2	- 6.0	3.9	81	1022.3	7	7	5	09	03	95	10	1	-
26	- 5.4	- 8.7	3.2	77	1019.0	8	8	4	09	06	97	02	2	-
27	-10.5	-12.7	2.3	84	1020.7	0	0	9	14	01	96	10	7	0.0
28	- 3.8	- 5.3	4.1	89	1022.7	8	8	5	20	02	94	10	1	-
29	- 2.6	- 3.6	4.7	93	1022.0	0	0	9	16	02	93	44	4	-
30	1.6	- 3.5	4.7	69	1019.2	7	7	5	24	08	96	10	1	-
31	1.0	- 0.7	5.8	88	1016.5	8	8	5	21	07	96	60	2	0.4

Godz. 01

DNI	TEMPERATURA POWIETRZA T	TEMPERATURA PUNKTU ROSY T_d	PRĘŻNOŚĆ PARY WODNEJ e	WILGOTNOŚĆ WZGLĘDNA U	CIŚNIENIE ATMOSFERYCZNE P_o	ZACHMURZENIE N	N_h	h	WIATR dd	v	WIDZIALNOŚĆ V	POGODA ww	W	OPAD R
1	0.8	- 0.3	6.0	92	1010.3	8	8	5	20	04	96	10	2	-
2	1.0	- 0.4	5.9	90	1002.2	8	6	4	20	12	97	61	7	0.4
3	2.2	0.0	6.1	86	1002.0	8	6	5	20	07	97	61	1	0.0
4	1.9	- 0.3	6.0	85	1002.7	7	7	5	22	05	97	02	1	-
5	- 3.6	- 6.1	3.9	83	1019.0	8	8	5	31	05	96	71	7	1.7
6	-11.4	-16.7	1.7	65	1034.6	0	0	9	32	06	98	02	3	-
7	- 6.2	- 7.7	3.4	89	1030.6	7	7	5	35	04	97	02	7	0.0
8	- 9.0	-10.5	2.7	89	1030.2	8	8	5	30	05	97	71	7	0.0
9	- 7.9	- 8.9	3.1	93	1024.0	8	4	4	27	05	95	71	7	0.3
10	- 9.5	-10.7	2.7	91	1027.0	8	8	3	00	00	95	10	4	-
11	-10.4	-11.6	2.5	90	1025.6	8	3	5	24	01	95	70	7	0.0
12	-15.3	-15.8	1.8	95	1022.7	9	9	.	00	00	91	49	4	-
13	- 5.5	- 6.5	3.7	92	1014.3	8	8	3	33	07	95	71	3	1.6
14	- 7.0	- 8.3	3.3	91	1008.8	8	8	4	29	10	96	71	3	1.6
15	- 5.3	- 7.8	3.4	82	1013.9	8	8	4	20	05	96	78	7	0.0
16	- 7.3	- 9.0	3.1	88	1021.9	8	8	4	28	01	96	70	7	0.0
17	- 7.7	- 9.1	3.1	90	1017.1	8	8	4	08	03	95	78	7	0.0
18	- 8.4	- 9.8	2.9	89	1015.8	8	8	4	25	02	96	10	7	0.0
19	-11.8	-13.2	2.2	89	1017.5	8	8	4	05	03	96	78	1	0.0
20	-10.9	-11.3	2.6	97	1013.6	8	8	4	36	04	94	73	7	4.0
21	- 7.6	- 8.5	3.2	93	1008.9	8	6	4	02	05	95	71	7	0.7
22	- 6.1	- 7.2	3.5	92	1009.8	8	8	3	23	02	96	10	2	-
23	- 2.6	- 4.9	4.3	85	1003.7	5	5	5	17	07	96	36	3	-
24	- 2.0	- 2.9	4.9	94	1001.0	8	8	4	08	03	96	71	2	0.0
25	- 2.0	- 3.5	4.7	89	1017.4	8	8	4	27	04	96	10	2	-
26	- 4.2	- 7.2	3.6	79	1021.7	8	8	5	02	03	96	10	2	-
27	- 9.0	-10.1	2.8	92	1020.3	8	8	4	05	03	96	70	7	0.0
28	- 6.1	- 6.9	3.6	94	1021.4	8	8	4	09	03	96	10	2	-
29	- 6.4	- 7.2	3.6	94	1024.8	8	8	3	00	00	94	10	2	-
30	- 6.0	- 6.7	3.7	94	1023.4	9	9	.	12	04	93	45	4	-
31	- 0.3	- 6.7	3.7	62	1020.0	8	8	5	20	06	96	10	2	-

Godz. 07

DNI	TEMPERATURA POWIETRZA T	TEMPERATURA PUNKTU ROSY T_d	PRĘŻNOŚĆ PARY WODNEJ e	WILGOTNOŚĆ WZGLĘDNA U	CIŚNIENIE ATMOSFERYCZNE P_o	ZACHMURZENIE N	N_h	h	WIATR dd	v	WIDZIALNOŚĆ V	POGODA ww	W	OPAD R
1	1.2	- 1.7	5.4	81	1009.3	8	8	5	24	04	96	10	2	-
2	1.4	- 1.8	5.4	79	1006.0	6	6	4	20	09	97	01	6	0.7
3	2.3	0.1	6.2	86	1000.0	8	8	5	19	09	97	02	6	0.2
4	1.4	- 1.8	5.4	79	1005.8	7	7	5	27	04	97	03	6	0.0
5	- 5.0	- 5.6	4.0	95	1023.0	8	8	5	33	06	95	75	7	0.1
6	-11.5	-15.0	1.9	75	1036.4	0	0	9	33	08	98	02	0	-
7	- 7.6	-10.2	2.8	82	1029.5	8	8	6	32	06	97	03	7	0.0
8	- 8.1	- 9.1	3.1	92	1028.6	8	6	4	29	03	94	73	7	2.8
9	- 7.4	- 8.3	3.3	93	1021.4	8	6	4	25	07	95	73	7	0.6
10	- 9.6	-10.3	2.8	94	1027.1	8	8	2	22	01	94	10	2	-
11	- 9.7	-10.4	2.8	94	1024.9	8	8	4	25	02	95	10	7	0.1
12	-11.7	-13.1	2.2	89	1019.7	8	5	2	07	05	94	71	4	0.1
13	- 5.9	- 6.5	3.7	94	1014.0	8	5	3	31	07	95	71	3	0.7
14	- 7.9	- 9.3	3.0	90	1007.4	8	7	2	27	08	94	71	3	1.6
15	- 5.4	- 7.2	3.6	87	1016.5	8	8	4	24	03	95	10	7	0.2
16	- 7.2	- 8.9	3.1	88	1020.7	8	8	4	05	01	96	10	7	0.0
17	- 7.5	- 8.4	3.2	93	1014.4	8	8	4	06	04	94	71	2	0.3
18	- 9.2	-10.3	2.8	92	1016.8	8	8	3	30	04	95	10	2	-
19	-12.0	-13.9	2.1	85	1016.0	8	8	4	05	04	96	10	7	0.0
20	-10.5	-11.8	2.5	90	1011.5	8	8	4	02	05	96	71	7	2.7
21	- 7.1	- 8.0	3.3	93	1007.9	8	8	4	33	02	96	71	2	0.2
22	- 5.6	- 7.8	3.4	85	1009.5	8	8	4	18	04	96	10	2	-
23	- 0.9	- 4.4	4.4	77	1001.2	8	8	5	15	03	96	10	3	-
24	0.1	- 0.7	5.8	94	1003.1	8	8	2	27	03	93	71	4	0.3
25	- 2.4	- 4.6	4.3	85	1019.4	8	8	5	32	04	96	10	7	0.0
26	- 4.4	- 5.6	4.0	91	1020.8	8	5	4	07	03	96	10	2	-
27	- 9.3	-10.4	2.8	91	1020.3	8	8	4	05	03	96	10	7	0.0
28	- 6.5	- 7.3	3.5	94	1021.6	8	8	4	00	00	96	10	2	-
29	- 5.5	- 6.2	3.8	95	1026.4	8	8	2	00	00	94	10	2	-
30	-11.2	-13.0	2.2	86	1022.1	0	0	9	09	03	95	10	4	-
31	1.0	- 3.9	4.6	70	1019.1	7	7	5	19	07	96	10	2	-

Godz. 13

DNI	TEMPERATURA POWIETRZA T	TEMPERATURA PUNKTU ROSY T_d	PRĘŻNOŚĆ PARY WODNEJ e	WILGOTNOŚĆ WZGLĘDNA U	CIŚNIENIE ATMOSFERYCZNE P_o	ZACHMURZENIE N	N_h	h	WIATR dd	v	WIDZIALNOŚĆ V	POGODA ww	W	OPAD R
1	3.0	0.3	6.3	83	1008.0	2	2	5	24	03	96	10	7	0.2
2	2.9	- 1.3	5.6	74	1005.9	7	7	5	20	08	97	02	2	-
3	4.0	0.9	6.5	80	1000.1	5	5	5	20	08	96	10	6	0.0
4	1.5	- 0.4	5.9	87	1008.1	8	8	4	26	05	96	10	2	-
5	- 8.1	-11.7	2.6	75	1026.2	2	2	4	35	09	97	36	8	0.3
6	- 6.6	- 9.0	3.1	83	1035.1	7	7	5	35	07	96	85	1	0.0
7	- 8.9	-11.8	2.5	80	1029.5	2	2	4	34	04	97	22	1	0.0
8	-11.0	-13.8	2.1	80	1027.3	1	1	5	35	02	97	01	7	0.6
9	- 6.7	- 8.7	3.2	86	1022.6	8	6	0	22	03	96	71	7	0.8
10	- 8.7	- 9.4	3.0	95	1026.9	7	4	3	23	02	94	70	4	0.0
11	- 8.6	- 9.6	2.9	92	1023.3	6	6	3	00	00	96	10	7	0.0
12	- 7.4	- 7.9	3.4	96	1016.5	8	8	5	05	05	94	77	7	0.5
13	- 5.7	- 7.1	3.6	90	1012.5	8	8	3	33	08	96	77	3	0.0
14	- 6.5	- 7.7	3.4	91	1008.8	8	8	3	26	07	94	77	3	1.1
15	- 4.6	- 7.0	3.6	84	1017.6	8	8	4	27	06	95	71	7	0.0
16	- 5.6	- 7.8	3.4	85	1020.3	8	8	4	08	03	96	70	2	0.0
17	- 6.6	- 7.4	3.5	94	1013.1	8	8	4	02	02	94	73	7	2.1
18	-10.7	-12.0	2.4	90	1017.8	6	6	4	05	02	96	22	2	0.0
19	-10.8	-13.1	2.2	83	1014.8	8	8	4	02	05	95	71	2	0.0
20	- 7.5	- 9.2	3.0	87	1009.4	8	4	3	03	03	96	71	7	0.6
21	- 5.5	- 6.9	3.6	90	1007.9	8	8	3	29	04	95	77	7	0.0
22	- 3.2	- 7.9	3.4	70	1007.9	3	3	9	20	07	96	10	7	0.0
23	1.9	- 2.1	5.2	75	998.7	6	3	9	15	04	97	02	2	-
24	0.4	- 0.2	6.0	96	1007.8	8	8	1	29	06	94	51	7	0.1
25	- 2.5	- 4.1	4.5	89	1021.5	8	8	4	33	05	96	70	7	0.1
26	- 3.9	- 8.0	3.3	73	1019.5	8	8	4	05	05	96	22	7	0.0
27	- 6.9	- 9.3	3.0	83	1020.3	8	8	4	08	03	96	10	2	-
28	- 3.3	- 5.7	4.0	83	1022.0	8	3	5	00	00	96	10	2	-
29	- 4.0	- 4.5	4.4	96	1025.7	8	8	2	08	04	95	10	4	-
30	2.3	- 4.4	4.4	61	1019.7	5	0	9	20	08	97	02	1	-
31	3.4	- 2.6	5.0	65	1017.9	7	1	6	18	06	97	01	2	-

Godz. 19

DNI	TEMPERATURA POWIETRZA T	TEMPERATURA PUNKTU ROSY T_d	PRĘŻNOŚĆ PARY WODNEJ e	WILGOTNOŚĆ WZGLĘDNA U	CIŚNIENIE ATMOSFERYCZNE P_o	ZACHMURZENIE N	N_h	h	WIATR dd	v	WIDZIALNOŚĆ V	POGODA ww	W	OPAD R
1	- 0.5	- 2.0	5.3	90	1005.0	8	8	9	18	05	96	10	1	-
2	1.2	- 1.1	5.6	85	1005.0	1	1	9	19	09	97	03	1	-
3	1.7	- 0.5	5.9	85	1001.4	7	7	6	19	06	96	10	2	-
4	- 2.4	- 3.3	4.8	93	1014.7	8	8	4	34	06	97	02	8	0.0
5	- 9.9	-16.5	1.7	59	1031.6	1	0	9	33	07	98	36	8	0.0
6	- 5.8	- 7.3	3.5	89	1033.4	8	8	5	32	02	96	71	8	0.2
7	- 9.2	-12.1	2.4	79	1030.6	8	8	5	33	03	97	02	7	0.0
8	- 8.7	- 9.8	2.9	92	1027.0	8	8	5	27	02	96	78	1	0.1
9	-14.2	-15.3	1.9	92	1026.5	4	4	5	05	02	92	46	7	0.0
10	- 9.3	-10.4	2.8	91	1026.4	8	8	4	21	01	95	70	7	0.0
11	-16.8	-18.0	1.5	90	1023.0	9	9	.	00	00	92	47	1	-
12	- 6.3	- 7.1	3.6	94	1015.3	8	8	2	34	04	94	71	7	2.1
13	- 5.8	- 7.6	3.4	87	1011.8	8	8	4	32	08	96	70	3	0.0
14	- 5.4	- 7.2	3.6	87	1011.3	8	8	4	23	04	95	78	3	1.0
15	- 5.6	- 7.4	3.5	87	1019.5	8	8	4	26	04	96	71	7	0.1
16	- 6.9	- 8.5	3.2	88	1018.9	8	8	4	09	04	96	10	7	0.0
17	- 7.6	- 8.9	3.1	90	1014.7	8	8	4	26	03	95	71	7	0.9
18	-14.4	-16.7	1.7	83	1018.0	0	0	9	36	03	96	10	7	0.0
19	-11.6	-14.0	2.1	82	1014.2	8	8	4	06	03	95	71	7	0.6
20	- 7.1	- 8.0	3.3	93	1009.1	8	6	4	03	03	95	71	7	0.2
21	- 6.2	- 7.0	3.6	94	1009.2	8	8	3	24	05	95	20	7	0.0
22	- 4.9	- 7.3	3.5	83	1006.6	0	0	9	19	06	96	10	0	-
23	1.5	- 4.4	4.4	65	999.0	8	8	5	06	02	97	02	2	-
24	- 1.0	- 2.3	5.2	91	1013.5	8	8	2	32	06	96	10	5	0.0
25	- 3.6	- 5.0	4.2	90	1022.6	8	8	5	33	03	96	10	7	0.0
26	- 5.7	- 8.7	3.2	79	1019.7	8	8	4	09	05	96	10	7	0.0
27	- 6.4	- 8.3	3.3	86	1020.8	8	8	4	05	02	96	10	2	-
28	- 7.0	- 7.9	3.4	93	1024.0	8	8	4	09	04	95	10	1	-
29	- 4.8	- 5.7	4.0	93	1025.3	8	8	2	09	02	93	44	2	-
30	1.2	- 4.4	4.4	66	1019.4	8	8	9	20	08	96	10	2	-
31	2.8	- 2.0	5.3	70	1016.0	8	6	5	21	06	96	10	2	-

Godz. 01

DNI	TEMPERATURA POWIETRZA T	TEMPERATURA PUNKTU ROSY T_d	PRĘŻNOŚĆ PARY WODNEJ e	WILGOTNOŚĆ WZGLĘDNA U	CIŚNIENIE ATMOSFERYCZNE P_o	ZACHMURZENIE N	N_h	h	WIATR dd	v	WIDZIALNOŚĆ V	POGODA ww	W	OPAD R
1	1.1	- 1.5	5.5	83	1010.6	6	6	9	23	04	97	02	1	-
2	5.7	2.8	7.5	82	1001.5	8	8	5	23	08	97	60	6	0.6
3	4.8	0.1	6.1	71	999.4	4	4	5	22	08	97	01	1	-
4	1.6	0.2	6.2	91	1003.8	8	8	5	23	04	97	02	8	0.3
5	- 4.4	- 9.1	3.1	70	1023.0	7	7	9	31	07	97	01	7	0.1
6	-12.4	-16.1	1.7	74	1039.0	0	0	9	28	01	98	02	0	-
7	- 4.8	- 6.5	3.8	88	1034.0	7	7	5	33	05	96	10	7	0.3
8	- 8.8	-10.7	2.7	86	1031.8	8	8	5	23	01	97	02	1	-
9	- 8.7	-10.6	2.7	86	1026.2	8	8	4	24	02	96	71	7	0.1
10	-13.0	-15.1	1.9	84	1027.3	8	8	5	04	02	96	10	1	-
11	- 7.5	- 9.2	3.0	87	1025.1	8	8	4	24	01	95	70	7	0.0
12	-10.7	-12.0	2.4	90	1020.6	8	8	3	05	05	95	70	7	0.1
13	- 6.8	- 9.2	3.0	83	1018.4	8	8	4	30	02	96	70	7	0.1
14	- 7.2	- 9.7	2.9	82	1014.2	8	8	4	28	05	96	71	7	0.0
15	- 4.8	- 6.5	3.8	88	1014.4	8	8	4	25	07	96	71	7	0.2
16	-11.5	-13.9	2.1	82	1022.2	8	8	5	25	01	95	10	1	-
17	- 7.2	- 8.9	3.1	88	1015.9	8	8	4	06	05	96	10	2	-
18	- 9.4	-10.5	2.7	91	1017.1	8	8	5	24	04	95	70	7	0.1
19	-10.6	-12.3	2.4	87	1016.9	8	8	4	06	05	95	71	2	0.0
20	-11.3	-13.1	2.2	86	1014.1	8	8	4	07	03	95	71	7	0.2
21	- 8.5	-10.4	2.8	86	1010.1	8	8	4	07	05	95	22	7	0.2
22	- 6.1	- 6.9	3.6	94	1010.1	8	8	4	00	00	95	10	2	-
23	- 7.5	- 9.2	3.0	87	1001.8	3	3	9	04	04	95	10	1	-
24	1.4	- 0.2	6.0	89	1001.1	8	8	5	27	04	95	10	2	-
25	- 1.3	- 2.4	5.1	93	1019.2	8	8	4	26	03	95	10	2	-
26	- 4.5	- 6.8	3.7	84	1021.5	8	8	5	07	03	96	10	2	-
27	- 6.5	- 8.5	3.2	86	1019.1	8	8	4	07	06	96	10	2	-
28	-10.5	-11.8	2.5	90	1021.8	6	4	9	36	01	95	10	1	-
29	- 6.7	- 7.9	3.4	91	1024.3	8	8	3	04	02	93	44	4	-
30	- 6.5	- 6.9	3.6	97	1021.8	9	9	.	05	03	91	45	4	-
31	0.6	- 2.7	5.0	79	1019.7	8	8	9	24	01	96	10	2	-

Godz. 07

DNI	TEMPERATURA POWIETRZA T	TEMPERATURA PUNKTU ROSY T_d	PRĘŻNOŚĆ PARY WODNEJ e	WILGOTNOŚĆ WZGLĘDNA U	CIŚNIENIE ATMOSFERYCZNE P_o	ZACHMURZENIE N	N_h	h	WIATR dd	v	WIDZIALNOŚĆ V	POGODA ww	W	OPAD R
1	1.7	0.4	6.3	90	1010.2	8	8	5	24	05	97	02	6	0.2
2	3.9	0.2	6.2	77	1005.8	6	6	6	23	05	97	03	6	0.2
3	4.7	0.6	6.4	74	998.7	8	8	4	23	06	97	50	5	0.4
4	0.5	- 0.6	5.8	92	1006.6	8	8	5	25	06	96	22	2	0.4
5	- 5.8	- 8.8	3.1	79	1026.9	8	8	4	30	07	96	70	2	0.0
6	- 9.1	-11.5	2.5	82	1039.2	8	8	5	20	01	96	22	1	0.0
7	- 3.8	- 6.3	3.8	82	1032.0	8	8	5	29	04	96	70	7	0.4
8	- 7.2	-10.1	2.8	79	1029.7	8	8	5	25	03	97	02	2	-
9	- 8.4	- 9.8	2.9	89	1023.7	8	8	4	24	05	95	71	7	0.1
10	- 9.0	-10.5	2.7	89	1026.7	8	4	4	06	02	95	71	7	0.1
11	- 8.7	-10.2	2.8	89	1024.2	8	8	4	20	01	95	10	7	0.0
12	- 9.8	-11.4	2.5	88	1019.2	8	8	3	05	07	95	71	7	0.2
13	- 6.5	- 8.1	3.3	89	1018.0	8	8	4	29	04	95	71	7	1.6
14	- 7.0	- 8.7	3.2	88	1012.4	8	6	3	26	07	95	71	3	0.4
15	- 5.4	- 7.9	3.4	82	1017.3	8	8	5	26	07	96	10	7	0.3
16	-12.8	-13.8	2.1	92	1021.4	8	8	5	20	01	95	10	2	-
17	- 7.9	- 9.3	3.0	90	1014.7	8	8	4	03	02	95	10	2	-
18	- 9.5	-10.7	2.7	91	1017.8	8	8	4	28	01	95	71	7	0.1
19	-10.9	-12.7	2.3	87	1015.3	8	5	3	05	04	95	22	7	0.4
20	-10.1	-11.8	2.5	87	1012.4	8	8	4	00	00	94	71	7	2.2
21	- 8.8	-10.3	2.8	89	1009.5	8	8	4	05	04	95	10	7	0.1
22	- 7.5	- 8.0	3.3	96	1009.5	3	3	4	00	00	92	45	1	-
23	- 1.5	- 3.5	4.7	86	998.2	8	4	5	03	03	96	10	1	-
24	1.3	- 0.4	5.9	89	1004.9	8	8	4	26	05	95	10	7	0.0
25	- 4.3	- 5.9	3.9	89	1021.4	7	5	5	25	02	95	10	2	-
26	- 3.9	- 8.4	3.2	71	1020.1	8	8	5	09	07	96	10	2	-
27	- 8.5	-10.0	2.9	89	1020.2	8	8	4	06	05	96	70	2	0.0
28	-10.5	-11.3	2.6	94	1022.4	8	8	2	00	00	95	10	2	-
29	- 5.9	- 7.0	3.6	92	1025.2	8	8	3	05	02	92	44	4	-
30	- 9.4	-10.5	2.7	91	1020.1	8	8	2	05	01	92	48	4	-
31	- 0.6	- 2.4	5.1	87	1018.9	8	8	9	24	02	95	10	2	-

Godz. 13

DNI	TEMPERATURA POWIETRZA T	TEMPERATURA PUNKTU ROSY T_d	PRĘŻNOŚĆ PARY WODNEJ e	WILGOTNOŚĆ WZGLĘDNA U	CIŚNIENIE ATMOSFERYCZNE P_o	ZACHMURZENIE N	N_h	h	WIATR dd	v	WIDZIALNOŚĆ V	POGODA ww	W	OPAD R
1	5.2	0.3	6.2	70	1007.5	2	1	9	21	02	97	01	1	-
2	7.6	1.2	6.7	64	1005.1	3	3	6	23	09	98	02	1	-
3	6.3	1.0	6.6	69	1000.0	6	5	5	24	09	98	03	6	0.0
4	- 0.1	- 2.1	5.2	86	1010.5	8	2	3	31	06	96	71	7	0.2
5	- 5.3	-10.3	2.8	68	1029.8	7	7	4	32	07	96	71	7	0.0
6	- 4.7	- 7.9	3.4	79	1038.0	6	6	4	34	05	96	70	2	0.1
7	- 3.8	- 6.7	3.7	80	1030.5	8	8	4	30	03	96	71	7	0.3
8	- 7.6	-10.2	2.8	82	1027.9	6	3	4	01	05	96	70	7	2.2
9	- 7.0	- 9.5	3.0	82	1023.1	8	8	4	24	05	94	71	7	0.3
10	- 6.9	- 8.9	3.1	85	1026.4	8	5	3	06	01	95	70	7	0.1
11	- 8.2	-10.5	2.7	84	1022.6	8	8	4	00	00	95	22	7	0.0
12	- 7.5	- 9.6	2.9	84	1017.8	8	4	2	05	06	94	71	7	1.2
13	- 6.5	- 9.3	3.0	81	1016.2	8	8	5	29	04	95	71	7	0.7
14	- 4.9	- 6.9	3.6	86	1011.5	8	6	3	26	06	94	71	3	0.3
15	- 5.7	- 9.5	3.0	74	1019.0	8	8	5	25	05	96	10	7	0.0
16	- 9.3	-12.3	2.4	79	1020.5	6	6	5	99	01	95	10	2	-
17	- 6.7	- 9.1	3.1	83	1013.8	8	8	2	24	04	94	71	7	0.0
18	- 9.8	-12.9	2.3	78	1017.3	6	0	9	07	03	96	10	7	0.0
19	-10.1	-12.2	2.4	84	1014.5	8	5	3	07	05	95	71	7	0.0
20	- 8.9	-11.3	2.6	83	1010.9	8	8	4	05	04	95	70	7	0.4
21	- 6.0	- 8.7	3.2	81	1009.2	8	8	5	08	02	96	10	2	-
22	- 5.0	- 9.9	2.9	68	1007.1	0	0	9	00	00	94	10	4	-
23	1.5	- 2.9	4.9	72	997.1	8	6	5	04	02	95	10	2	-
24	- 0.7	- 1.4	5.5	95	1011.0	8	8	2	27	05	94	77	5	0.0
25	- 1.1	- 5.0	4.2	75	1022.4	7	7	6	02	03	96	10	2	-
26	- 3.9	- 6.8	3.7	80	1018.9	8	8	4	05	07	96	77	7	0.0
27	- 7.1	- 9.2	3.0	85	1020.1	8	8	3	06	02	95	70	7	0.0
28	- 7.8	- 8.4	3.2	96	1022.8	6	6	2	07	01	92	44	4	-
29	- 1.8	- 3.3	4.8	90	1023.5	4	4	3	05	03	94	10	4	-
30	- 1.9	- 3.1	4.9	92	1019.0	3	0	9	00	00	95	10	4	-
31	2.0	- 0.8	5.8	82	1017.8	8	2	6	24	04	95	10	2	-

Godz. 19

DNI	TEMPERATURA POWIETRZA T	TEMPERATURA PUNKTU ROSY T_d	PRĘŻNOŚĆ PARY WODNEJ e	WILGOTNOŚĆ WZGLĘDNA U	CIŚNIENIE ATMOSFERYCZNE P_o	ZACHMURZENIE N	N_h	h	WIATR dd	v	WIDZIALNOŚĆ V	POGODA ww	W	OPAD R
1	3.5	0.0	6.1	78	1002.4	8	8	6	24	04	97	02	1	-
2	2.3	- 1.0	5.7	79	1003.7	1	1	9	23	03	97	03	0	-
3	1.9	0.3	6.2	89	1001.4	4	3	5	24	03	98	01	1	-
4	- 1.9	- 4.7	4.3	81	1018.0	8	8	4	31	06	97	70	7	0.2
5	- 9.9	-15.8	1.8	62	1036.0	0	0	9	34	04	98	02	7	0.1
6	- 4.4	- 7.5	3.5	79	1036.8	7	7	5	31	05	96	10	7	0.3
7	- 9.7	-15.5	1.8	62	1031.7	3	1	5	03	02	97	01	7	0.4
8	- 8.7	-10.6	2.7	86	1027.4	8	8	4	05	02	96	71	2	0.0
9	-10.7	-14.0	2.1	77	1025.3	5	5	5	00	00	95	10	7	0.1
10	- 7.5	- 9.6	2.9	84	1026.6	8	8	4	24	01	96	10	7	0.0
11	-10.3	-12.0	2.4	87	1021.7	8	8	4	07	04	95	10	2	0.0
12	- 8.4	- 9.8	2.9	89	1018.3	7	3	5	02	01	95	71	7	0.9
13	- 6.5	- 9.3	3.0	81	1015.3	8	8	4	28	05	97	02	7	0.1
14	- 4.7	- 6.0	3.9	91	1012.4	8	6	3	25	07	94	71	7	0.8
15	-11.7	-12.6	2.3	93	1021.0	0	0	9	21	02	95	10	1	-
16	- 8.1	-10.8	2.7	81	1018.5	8	8	5	09	04	95	10	1	-
17	- 7.4	- 8.7	3.2	90	1015.0	8	8	4	24	03	95	71	7	0.4
18	- 9.6	-12.1	2.4	82	1017.8	8	8	4	06	02	95	10	2	-
19	-11.1	-13.4	2.2	83	1014.2	8	8	4	06	06	95	71	7	0.1
20	- 9.0	-11.0	2.6	86	1010.3	8	8	4	00	00	95	71	7	0.2
21	- 6.3	- 7.8	3.4	89	1010.0	8	8	4	05	01	96	10	2	-
22	- 7.6	- 9.3	3.0	87	1004.5	5	5	9	04	04	95	10	1	-
23	0.7	- 0.4	5.9	92	998.5	8	8	5	00	00	96	10	2	-
24	- 0.8	- 2.1	5.2	91	1016.5	8	8	2	27	04	95	10	7	0.1
25	- 6.1	- 8.0	3.3	86	1023.1	7	7	9	03	02	97	03	1	-
26	- 4.7	- 8.3	3.3	76	1019.2	8	8	5	09	05	97	02	7	0.0
27	-11.2	-12.5	2.3	90	1021.7	0	0	9	04	02	95	10	7	0.0
28	- 7.4	- 8.7	3.2	90	1023.6	8	8	3	04	02	92	44	4	-
29	- 5.3	- 6.0	3.9	95	1023.1	8	8	2	05	04	93	46	1	-
30	0.4	- 1.3	5.5	88	1020.2	7	7	9	25	04	96	10	1	-
31	1.6	0.0	6.1	89	1016.9	8	6	5	23	03	95	10	2	-

Godz. 01

DNI	TEMPERATURA POWIETRZA T	TEMPERATURA PUNKTU ROSY T_d	PRĘŻNOŚĆ PARY WODNEJ e	WILGOTNOŚĆ WZGLĘDNA U	CIŚNIENIE ATMOSFERYCZNE P_o	ZACHMURZENIE N	N_h	h	WIATR dd	v	WIDZIALNOŚĆ V	POGODA ww	W	OPAD R
1	- 2.1	- 4.7	4.3	83	.	6	6	6	32	01	98	03	1	-
2	6.0	- 0.9	5.7	60	.	8	4	6	27	07	97	21	2	0.0
3	3.7	- 4.1	4.5	56	.	6	2	5	22	05	99	01	2	-
4	0.3	- 2.7	5.0	81	.	8	8	6	29	04	97	03	8	0.0
5	- 8.0	-11.7	2.5	75	.	7	7	5	00	00	97	70	7	1.2
6	-21.9	-24.3	0.9	81	.	0	0	9	00	00	98	02	7	0.1
7	- 9.0	-11.0	2.6	86	.	8	8	3	02	03	95	73	7	3.9
8	- 9.9	-11.5	2.5	88	.	8	8	4	00	00	95	10	7	0.0
9	-12.5	-14.0	2.1	89	.	8	8	4	00	00	96	71	7	0.1
10	-13.0	-15.1	1.9	84	.	8	8	5	00	00	96	71	1	0.0
11	-15.5	-17.3	1.6	86	.	7	1	5	00	00	96	76	2	0.0
12	-13.8	-15.4	1.8	88	.	8	8	5	00	00	96	10	1	0.0
13	-11.7	-13.1	2.2	89	.	8	8	4	00	00	96	71	7	0.2
14	-10.5	-12.2	2.4	87	.	8	8	4	27	02	96	71	7	0.3
15	- 8.9	-12.2	2.4	76	.	8	8	5	25	02	98	02	2	-
16	-17.7	-19.7	1.3	84	.	0	0	9	00	00	96	10	7	0.0
17	-13.4	-15.0	1.9	88	.	6	6	5	00	00	96	10	1	-
18	-10.3	-12.0	2.4	87	.	8	8	4	00	00	96	71	7	0.2
19	-12.7	-15.3	1.9	81	.	8	8	4	04	01	96	71	7	0.5
20	-13.4	-15.5	1.8	84	.	8	8	4	00	00	95	70	7	0.2
21	-14.4	-16.1	1.7	87	.	5	2	5	00	00	96	10	7	0.0
22	- 9.7	-11.3	2.6	88	.	8	8	3	00	00	95	10	2	-
23	- 3.2	- 6.0	3.9	81	.	4	4	6	04	03	98	03	0	-
24	- 1.0	- 1.4	5.5	97	.	8	8	4	00	00	95	73	2	0.6
25	- 4.0	- 4.8	4.3	94	.	8	8	5	18	01	96	10	7	-
26	- 8.9	-10.9	2.7	86	.	8	8	4	00	00	97	02	2	-
27	-11.7	-13.1	2.2	89	.	8	8	3	07	01	96	10	2	-
28	- 6.9	- 8.1	3.3	91	.	8	8	6	00	00	95	10	2	-
29	- 6.7	- 7.9	3.4	91	.	1	1	6	00	00	97	03	1	-
30	-10.0	-11.2	2.6	91	.	0	0	9	27	01	98	01	0	-
31	- 1.1	- 3.0	4.9	87	.	7	7	9	00	00	96	10	2	-

Godz. 07

DNI	TEMPERATURA POWIETRZA T	TEMPERATURA PUNKTU ROSY T_d	PRĘŻNOŚĆ PARY WODNEJ e	WILGOTNOŚĆ WZGLĘDNA U	CIŚNIENIE ATMOSFERYCZNE P_o	ZACHMURZENIE N	N_h	h	WIATR dd	v	WIDZIALNOŚĆ V	POGODA ww	W	OPAD R
1	- 0.8	- 3.0	4.9	85	.	7	7	5	27	01	98	02	7	0.0
2	2.5	- 1.9	5.3	73	.	8	8	6	22	04	98	03	2	-
3	2.1	- 3.0	4.9	69	.	7	2	5	22	03	99	01	1	-
4	- 3.1	- 5.4	4.1	84	.	8	8	5	22	02	97	70	8	3.4
5	-10.3	-12.5	2.3	84	.	8	8	4	09	01	96	73	7	0.8
6	-15.6	-18.7	1.4	77	.	6	6	5	00	00	99	03	1	-
7	- 8.9	-10.9	2.7	86	.	8	8	3	00	00	95	73	7	1.1
8	- 8.5	-10.7	2.8	83	.	8	8	4	09	01	96	10	2	-
9	-12.5	-14.0	2.1	89	.	8	8	4	00	00	96	86	7	0.3
10	-19.9	-22.1	1.0	83	.	2	2	5	00	00	99	01	7	0.2
11	-18.3	-19.6	1.3	90	.	0	0	9	00	00	97	22	7	0.2
12	-12.2	-14.2	2.0	85	.	8	8	4	07	01	95	70	7	0.3
13	-10.7	-12.5	2.3	87	.	8	8	3	00	00	96	73	7	0.5
14	-10.8	-12.1	2.4	90	.	8	8	4	34	02	95	73	7	2.6
15	- 8.6	-11.7	2.5	77	.	8	8	5	27	03	98	02	2	-
16	-18.5	-19.8	1.3	90	.	0	0	9	25	01	96	10	0	0.0
17	-12.0	-13.9	2.1	85	.	7	7	5	00	00	96	10	1	-
18	-11.7	-13.1	2.2	89	.	8	8	4	09	01	96	70	7	0.0
19	-13.2	-15.9	1.8	80	.	8	8	4	00	00	96	22	7	0.6
20	-10.9	-12.2	2.4	90	.	8	8	4	04	01	94	79	7	1.6
21	-16.9	-18.1	1.5	90	.	2	1	5	00	00	98	01	1	-
22	-11.1	-11.9	2.4	93	.	7	7	3	00	00	95	28	2	-
23	- 2.7	- 6.0	3.9	77	.	6	2	5	04	02	99	01	1	-
24	0.2	- 0.4	5.9	96	.	8	8	4	27	02	95	71	7	3.1
25	- 4.9	- 5.9	3.9	93	.	8	8	6	07	01	96	10	2	-
26	-10.2	-11.4	2.5	91	.	8	8	1	22	02	97	02	2	-
27	-16.5	-18.4	1.4	85	.	9	9	.	27	01	93	49	2	-
28	- 9.6	-10.8	2.7	91	.	3	3	9	25	01	96	10	1	0.0
29	-11.1	-11.9	2.4	93	.	0	0	9	25	01	98	01	0	-
30	-10.8	-12.1	2.4	90	.	2	0	9	27	01	99	03	0	-
31	- 0.3	- 0.9	5.7	96	.	7	7	9	00	00	96	10	2	-

Godz. 13

DNI	TEMPERATURA POWIETRZA T	TEMPERATURA PUNKTU ROSY T_d	PRĘŻNOŚĆ PARY WODNEJ e	WILGOTNOŚĆ WZGLĘDNA U	CIŚNIENIE ATMOSFERYCZNE P_o	ZACHMURZENIE N	N_h	h	WIATR dd	v	WIDZIALNOŚĆ V	POGODA ww	W	OPAD R
1	2.4	- 4.4	4.4	61	.	3	1	6	18	03	98	02	1	-
2	3.7	- 3.8	4.6	58	.	3	2	5	27	04	99	01	8	0.0
3	2.1	- 3.8	4.6	65	.	6	6	5	25	05	97	87	7	0.0
4	- 2.5	- 4.4	4.4	87	.	8	8	4	27	03	97	71	7	0.3
5	- 9.8	-12.7	2.3	78	.	8	8	3	22	01	95	71	7	1.3
6	-10.5	-14.4	2.0	74	.	7	7	5	00	00	98	71	2	0.2
7	- 7.9	-10.2	2.8	84	.	8	8	4	04	01	96	85	7	1.2
8	- 9.3	-11.3	2.6	85	.	8	8	4	09	02	96	71	7	0.5
9	- 8.5	-12.2	2.4	74	.	7	2	5	07	01	96	20	8	0.5
10	-12.8	-14.9	1.9	85	.	2	1	6	07	02	95	10	1	0.0
11	-10.7	-15.0	1.9	70	.	0	0	9	04	01	97	02	0	-
12	-11.2	-13.0	2.2	86	.	7	5	5	07	02	97	22	7	0.2
13	- 9.9	-13.2	2.2	75	.	8	8	4	36	01	96	71	7	1.3
14	- 8.7	-11.7	2.5	80	.	8	6	4	25	03	94	71	7	2.6
15	- 6.9	-10.7	2.7	75	.	7	4	5	00	00	98	01	7	0.0
16	-10.3	-13.2	2.2	77	.	0	0	9	00	00	97	01	0	-
17	- 7.2	-11.7	2.5	71	.	7	6	5	04	01	96	70	2	0.0
18	-10.5	-12.2	2.4	87	.	8	8	4	07	02	95	10	7	0.0
19	- 8.8	-10.7	2.7	86	.	8	8	4	09	02	96	77	8	0.2
20	-11.7	-14.1	2.0	82	.	8	8	5	07	01	96	71	8	1.6
21	- 6.2	- 9.4	3.0	78	.	7	7	4	04	02	95	10	1	-
22	- 4.6	- 6.3	3.8	88	.	6	6	9	07	01	96	10	1	-
23	0.2	- 2.4	5.1	82	.	7	3	5	14	02	98	02	2	-
24	- 2.7	- 3.4	4.8	95	.	8	8	1	36	03	94	57	7	0.7
25	- 4.7	- 7.4	3.5	81	.	8	8	5	04	03	97	85	7	0.0
26	- 7.4	- 9.8	2.9	82	.	7	7	4	04	02	96	10	2	-
27	- 5.7	- 7.8	3.4	84	.	4	1	5	00	00	97	02	4	-
28	1.0	- 3.5	4.7	72	.	1	1	6	09	01	98	01	0	-
29	- 2.1	- 7.0	3.6	51	.	0	0	9	04	01	99	02	0	-
30	4.0	- 3.0	4.9	60	.	5	0	9	11	01	98	01	1	0.0
31	4.5	1.2	6.7	80	.	4	3	9	04	02	98	01	1	-

Godz. 19

DNI	TEMPERATURA POWIETRZA T	TEMPERATURA PUNKTU ROSY T_d	PRĘŻNOŚĆ PARY WODNEJ e	WILGOTNOŚĆ WZGLĘDNA U	CIŚNIENIE ATMOSFERYCZNE P_o	ZACHMURZENIE N	N_h	h	WIATR dd	v	WIDZIALNOŚĆ V	POGODA ww	W	OPAD R
1	0.0	- 4.1	4.5	74	.	8	2	6	00	00	96	10	1	-
2	0.6	- 3.0	4.9	77	.	5	5	5	27	02	98	03	1	-
3	0.3	- 1.2	5.6	90	.	6	6	6	00	00	98	03	8	0.0
4	- 5.9	- 7.8	3.4	87	.	8	8	4	04	01	96	73	8	4.4
5	-13.1	-17.1	1.6	72	.	6	3	4	04	02	96	70	7	0.5
6	-10.5	-12.2	2.4	87	.	8	6	3	34	01	95	73	7	1.4
7	- 8.9	-11.2	2.6	83	.	8	8	4	00	00	96	71	8	0.9
8	-12.3	-14.3	2.0	85	.	8	8	4	00	00	96	71	7	0.4
9	-14.7	-16.4	1.7	87	.	4	0	9	00	00	96	20	7	0.3
10	-13.9	-15.0	1.9	92	.	5	5	9	00	00	95	10	1	-
11	-16.9	-18.8	1.4	85	.	2	1	9	00	00	96	10	0	-
12	-11.6	-13.5	2.2	86	.	8	8	4	09	01	96	70	2	0.0
13	-10.9	-14.4	2.0	76	.	8	8	4	00	00	96	71	7	0.5
14	- 8.9	-11.7	2.5	80	.	8	8	4	22	03	96	10	7	0.5
15	-12.9	-15.0	1.9	84	.	8	8	4	00	00	95	10	1	-
16	-14.7	-17.7	1.5	78	.	7	7	5	00	00	98	03	1	-
17	-10.1	-11.6	2.5	87	.	8	8	4	00	00	96	71	7	0.2
18	-10.7	-13.2	2.2	80	.	8	8	9	04	03	96	10	2	-
19	-12.3	-14.3	2.0	85	.	8	8	5	04	02	96	77	7	0.2
20	-12.3	-14.8	1.9	81	.	8	8	5	04	01	96	22	7	0.3
21	- 6.3	- 7.8	3.4	89	.	8	8	2	00	00	95	10	2	-
22	- 9.7	-11.3	2.6	88	.	0	0	9	00	00	95	10	1	-
23	- 1.9	- 3.8	4.6	87	.	8	5	5	00	00	96	10	2	-
24	- 3.5	- 4.3	4.4	94	.	8	8	2	00	00	96	77	5	0.8
25	- 7.8	- 9.6	3.0	87	.	8	8	4	07	02	97	03	8	0.0
26	- 8.8	-10.3	2.8	89	.	8	8	3	00	00	96	10	2	-
27	-10.5	-12.2	2.4	87	.	6	2	5	00	00	96	10	1	-
28	- 4.3	- 6.0	3.9	89	.	7	7	5	00	00	98	03	1	-
29	- 5.9	- 8.2	3.3	84	.	0	0	9	00	00	99	01	0	-
30	- 1.3	- 3.3	4.8	87	.	6	6	9	27	01	97	01	2	-
31	4.1	0.6	6.4	78	.	8	3	6	20	01	98	02	6	0.4

KASPROWY WIERCH

Godz. 01

DNI	TEMPERATURA POWIETRZA T	TEMPERATURA PUNKTU ROSY T_d	PRĘŻNOŚĆ PARY WODNEJ e	WILGOTNOŚĆ WZGLĘDNA U	CIŚNIENIE ATMOSFERYCZNE P_o	ZACHMURZENIE N	ZACHMURZENIE N_h	ZACHMURZENIE h	WIATR dd	WIATR v	WIDZIALNOŚĆ V	POGODA ww	POGODA W	OPAD R
1	-10.0	-10.8	2.7	94	.	9	9	.	29	07	90	49	1	-
2	- 3.3	- 3.7	4.6	97	.	8	8	.	25	15	97	77	4	0.6
3	- 6.3	- 6.7	3.7	97	.	9	9	.	20	21	90	71	4	0.9
4	- 8.3	- 8.9	3.1	95	.	9	9	.	27	07	90	49	7	1.8
5	-16.4	-17.6	1.5	90	.	9	9	.	35	10	90	71	4	7.6
6	-21.6	-23.0	1.0	89	.	0	0	9	36	18	98	39	7	3.1
7	-18.0	-19.3	1.3	90	.	9	9	.	35	18	90	77	4	10.6
8	-11.9	-12.8	2.3	93	.	7	7	9	08	05	98	01	7	0.3
9	-17.5	-18.8	1.4	90	.	4	4	.	04	03	96	41	7	0.2
10	-16.7	-17.9	1.5	90	.	8	8	4	00	00	97	71	2	0.0
11	-18.3	-19.6	1.3	90	.	7	3	5	00	00	97	70	7	0.0
12	-15.0	-16.1	1.7	91	.	8	8	.	14	02	97	70	3	0.2
14	-14.2	-15.3	1.9	92	.	9	9	.	03	10	91	71	4	1.8
14	-18.2	-18.8	1.4	95	.	9	9	.	36	10	90	71	4	1.4
15	-16.5	-17.7	1.5	90	.	9	9	.	32	02	91	71	4	0.0
16	-15.5	-16.7	1.7	91	.	0	0	9	20	05	98	02	3	-
17	-11.5	-12.4	2.4	93	.	8	8	.	16	06	97	41	7	0.2
18	-14.5	-15.6	1.8	91	.	1	0	9	16	10	98	38	7	0.5
19	- 6.4	- 7.2	3.6	94	.	8	8	.	11	06	94	70	7	0.3
20	- 9.8	-10.5	2.7	94	.	8	4	.	11	03	97	71	7	0.2
21	- 7.5	- 8.0	3.3	96	.	6	3	5	00	00	98	02	7	0.0
22	- 7.5	-14.4	2.0	57	.	1	0	9	33	02	99	02	4	-
23	- 7.1	- 8.0	3.3	93	.	9	9	.	15	23	91	49	3	-
24	- 5.2	- 5.5	4.0	98	.	9	9	.	36	04	90	77	4	4.1
25	-11.3	-12.2	2.4	93	.	9	9	.	36	08	91	49	7	0.3
26	- 5.7	-23.7	0.9	22	.	0	0	9	04	03	99	02	7	0.0
27	- 9.0	-19.5	1.3	41	.	0	0	9	16	04	99	02	0	-
28	- 7.0	- 9.0	3.1	85	.	8	6	4	15	05	99	70	7	0.0
29	- 8.2	- 9.2	3.0	92	.	1	1	.	32	05	98	02	1	-
30	- 2.2	-17.1	1.6	30	.	1	0	9	15	15	99	38	0	-
31	2.3	- 0.9	5.7	81	.	7	7	9	32	04	99	02	2	-

Godz. 07

DNI	TEMPERATURA POWIETRZA T	TEMPERATURA PUNKTU ROSY T_d	PRĘŻNOŚĆ PARY WODNEJ e	WILGOTNOŚĆ WZGLĘDNA U	CIŚNIENIE ATMOSFERYCZNE P_o	ZACHMURZENIE N	ZACHMURZENIE N_h	ZACHMURZENIE h	WIATR dd	WIATR v	WIDZIALNOŚĆ V	POGODA ww	POGODA W	OPAD R
1	- 8.4	- 9.0	3.1	95	.	9	9	.	34	07	90	49	4	-
2	- 6.5	- 7.3	3.5	94	.	8	8	.	28	10	97	77	3	0.6
3	- 7.1	- 7.2	3.5	99	.	9	9	.	17	07	90	71	4	1.5
4	-12.0	-12.9	2.3	93	.	8	8	.	29	07	97	77	4	2.9
5	-18.9	-20.2	1.2	89	.	9	9	.	36	12	90	71	4	6.6
6	-21.0	-21.5	1.1	96	.	2	2	.	36	18	98	41	3	-
7	-17.8	-19.1	1.4	90	.	9	9	.	01	18	91	71	4	4.9
8	-13.5	-14.5	2.0	92	.	9	9	.	35	07	90	71	4	0.0
9	-16.9	-18.1	1.5	90	.	9	9	.	02	03	90	71	4	0.4
10	-17.6	-19.6	1.3	84	.	1	1	5	00	00	98	01	7	0.0
11	-19.3	-20.6	1.2	89	.	1	1	4	18	02	97	03	7	0.1
12	-12.9	-13.9	2.1	92	.	8	8	.	16	07	96	71	7	1.2
13	-15.6	-16.8	1.6	91	.	9	9	.	01	10	90	71	4	2.0
14	-18.2	-19.5	1.3	90	.	9	9	.	35	12	90	73	4	4.8
15	-16.5	-17.8	1.5	90	.	8	8	.	32	02	96	70	4	0.0
16	-15.0	-16.1	1.7	91	.	1	1	9	18	04	98	02	0	-
17	-10.8	-12.1	2.4	90	.	7	7	3	18	09	98	71	4	0.0
18	-12.2	-13.6	1.4	58	.	8	0	9	00	00	99	03	3	0.0
19	- 6.3	- 7.5	3.5	91	.	8	8	9	08	02	98	03	7	1.0
20	-11.5	-12.4	2.4	93	.	9	9	.	04	13	90	77	4	1.2
21	- 7.8	- 8.8	3.1	93	.	2	1	9	05	03	93	02	1	-
22	- 7.2	-10.7	2.7	77	.	1	0	9	26	06	99	02	0	-
23	- 7.3	- 7.8	3.4	96	.	9	9	.	14	11	91	49	3	-
24	- 6.3	- 6.7	3.7	97	.	9	9	.	35	07	90	77	4	10.1
25	-12.2	-13.1	2.2	93	.	9	9	.	01	08	91	49	2	-
26	- 6.6	-23.7	0.9	24	.	0	0	9	03	04	99	02	0	-
27	- 8.8	-15.7	1.8	55	.	2	2	4	14	06	99	03	0	-
28	- 6.9	- 9.8	2.9	80	.	2	2	9	14	05	99	03	7	0.0
29	- 6.2	-29.0	0.5	14	.	0	0	9	36	04	99	02	0	-
30	- 0.4	-17.8	1.5	26	.	4	0	9	17	15	99	38	3	-
31	1.9	- 2.7	5.0	73	.	7	7	9	20	08	99	02	2	-

Godz. 13

DNI	TEMPERATURA POWIETRZA T	TEMPERATURA PUNKTU ROSY T_d	PRĘŻNOŚĆ PARY WODNEJ e	WILGOTNOŚĆ WZGLĘDNA U	CIŚNIENIE ATMOSFERYCZNE P_o	ZACHMURZENIE N	ZACHMURZENIE N_h	ZACHMURZENIE h	WIATR dd	WIATR v	WIDZIALNOŚĆ V	POGODA ww	POGODA W	OPAD R
1	- 7.2	-10.1	2.8	79	.	5	1	.	25	11	98	38	4	-
2	- 6.9	- 7.4	3.5	96	.	2	2	.	22	08	98	38	8	0.8
3	- 7.5	- 8.0	3.3	96	.	9	9	.	20	39	90	77	8	2.6
4	-10.6	-11.4	2.6	94	.	9	9	.	36	07	90	71	4	1.5
5	-18.4	-19.0	1.4	95	.	9	9	.	36	14	90	71	4	8.0
6	-19.5	-20.8	1.2	89	.	7	7	.	35	18	95	41	4	-
7	-17.1	-18.3	1.4	90	.	9	9	.	36	12	90	71	4	3.7
8	-12.9	-14.4	2.0	88	.	9	9	.	03	06	91	71	4	1.9
9	-11.4	-12.3	2.4	93	.	8	1	.	17	03	97	22	4	0.8
10	-13.7	-15.9	1.8	83	.	3	1	.	09	01	98	41	0	-
11	-16.0	-17.8	1.5	86	.	1	1	.	20	07	98	03	0	-
12	- 8.1	- 8.7	3.2	95	.	6	3	2	07	01	97	22	7	0.7
13	-15.3	-16.4	1.7	91	.	9	9	.	36	14	91	71	4	2.1
14	-15.6	-17.4	1.6	86	.	8	8	.	36	08	94	71	4	9.0
15	-11.4	-12.6	2.3	90	.	6	1	.	20	03	98	01	7	0.0
16	-10.1	-10.9	2.7	94	.	2	1	4	17	03	99	02	0	-
17	-10.2	-11.0	2.6	94	.	9	9	.	20	10	90	71	4	0.1
18	- 9.8	-20.4	1.2	42	.	7	7	9	04	07	99	02	2	-
19	- 6.7	- 7.5	3.5	94	.	7	4	4	00	00	98	03	7	0.0
20	- 6.7	- 7.2	3.6	96	.	8	7	.	07	03	96	41	7	2.1
21	- 5.7	- 7.4	3.5	86	.	5	1	4	00	00	99	03	1	-
22	- 5.1	- 8.2	3.3	80	.	5	5	4	20	06	99	03	3	-
23	- 5.1	- 5.7	4.0	95	.	9	9	.	20	13	90	49	3	-
24	- 8.9	-10.0	2.9	92	.	9	9	.	01	07	90	49	7	2.5
25	-10.6	-11.9	2.5	90	.	0	0	9	02	11	99	02	7	1.2
26	- 4.8	-18.6	1.4	34	.	0	0	9	34	02	99	02	0	-
27	- 6.4	- 7.9	3.4	89	.	6	1	2	11	04	99	03	7	0.0
28	- 5.8	- 8.6	3.2	82	.	1	1	5	17	07	99	02	0	-
29	- 1.3	-16.4	1.7	31	.	1	0	9	23	03	99	02	0	-
30	2.6	-11.2	2.8	36	.	7	1	9	25	12	99	36	3	-
31	1.2	- 1.4	5.5	82	.	6	1	4	19	07	99	01	2	-

Godz. 19

DNI	TEMPERATURA POWIETRZA T	TEMPERATURA PUNKTU ROSY T_d	PRĘŻNOŚĆ PARY WODNEJ e	WILGOTNOŚĆ WZGLĘDNA U	CIŚNIENIE ATMOSFERYCZNE P_o	ZACHMURZENIE N	ZACHMURZENIE N_h	ZACHMURZENIE h	WIATR dd	WIATR v	WIDZIALNOŚĆ V	POGODA ww	POGODA W	OPAD R
1	- 4.9	- 5.2	4.1	98	.	9	9	.	21	18	91	49	3	-
2	- 6.3	- 6.7	3.7	97	.	9	9	.	18	12	90	73	8	0.3
3	- 7.7	- 8.3	3.3	96	.	9	9	.	22	07	90	77	4	1.0
4	-14.1	-15.2	1.9	92	.	9	9	.	35	09	90	71	4	9.9
5	-20.4	-21.7	1.1	89	.	9	9	.	01	13	90	71	4	5.7
6	-19.4	-21.5	1.1	83	.	9	9	.	36	15	91	77	4	4.0
7	-17.6	-18.9	1.4	90	.	9	9	.	36	07	90	71	4	1.7
8	-15.9	-17.7	1.5	86	.	3	2	2	04	05	98	03	7	0.3
9	-16.2	-17.4	1.6	90	.	4	0	9	00	00	97	22	7	0.2
10	-17.3	-18.5	1.4	90	.	5	5	9	00	00	97	70	1	0.0
11	-16.2	-18.0	1.5	86	.	4	3	9	10	07	98	01	1	-
12	-11.3	-12.2	2.4	93	.	9	9	.	04	06	91	71	4	0.2
13	-17.1	-17.7	1.5	95	.	9	9	.	02	14	90	71	4	1.3
14	-16.1	-17.3	1.6	91	.	8	8	.	32	05	97	71	3	1.0
15	-16.0	-17.2	1.6	91	.	0	0	9	16	06	98	02	1	-
16	-12.9	-13.9	2.1	92	.	8	8	4	13	03	98	70	1	0.0
17	-11.5	-12.4	2.4	93	.	9	9	.	17	10	90	71	4	1.1
18	-11.4	-20.4	1.2	48	.	7	7	9	03	06	99	70	2	0.0
19	- 9.3	-10.4	2.8	91	.	7	3	.	05	02	97	77	7	0.4
20	- 7.1	- 8.0	3.3	93	.	8	4	1	04	01	97	70	2	0.2
21	- 9.4	-10.1	2.8	95	.	9	9	.	02	02	90	49	1	-
22	- 7.7	- 8.3	3.3	96	.	4	3	.	14	17	93	41	3	-
23	- 4.2	- 4.7	4.3	96	.	8	4	.	25	03	98	03	4	-
24	-11.0	-11.8	2.5	93	.	9	9	.	01	08	90	77	5	1.7
25	- 8.9	-15.7	1.8	58	.	0	0	9	02	07	99	02	0	-
26	- 8.0	-17.8	1.5	44	.	0	0	9	00	00	99	02	0	-
27	- 6.6	- 9.4	3.0	81	.	7	7	9	14	05	99	03	1	-
28	- 6.7	- 7.5	3.5	94	.	6	6	.	31	03	99	03	1	-
29	- 1.7	-21.4	1.1	21	.	2	0	9	16	08	99	02	0	-
30	3.7	- 5.7	4.0	51	.	7	6	9	25	05	99	02	3	-
31	- 1.9	- 1.9	5.3	100	.	9	9	.	26	09	90	49	7	0.5

Blank page retained for pagination

POGODA W CHWILI OBSERWACJI

ww = 00 09	ww = 10 19	ww = 20 29	ww = 30 - 39	ww = 40 - 49	ww = 50 - 59	ww = 60 - 69	ww = 70 - 79	ww = 80 - 90	ww = 91 - 99
ww = 00 - 49 Bez opadów na stacji w czasie obserwacji					ww = 50 - 99 Opad na stacji w czasie obserwacji				
Bez opadów, mgły (wyjątek 11 i 12), wichury pyłowej lub piaskowej, zamieci śnieżnej w czasie obserwacji i w ciągu ostatniej godziny (wyjątek 09 i 17)		Opady, mgła lub burza na stacji w ciągu ostatniej godziny	Wichura pyłowa lub piaskowa, zamieć śnieżna	Mgła lub mgła lodowa w czasie obserwacji	Mżawka	Deszcz jednostajny	Opady w postaci stałej jednostajnej	Opady przelotne	Opady z burzą lub po burzy
Niebo widoczne podczas ostatniej godziny		nie o charakterze przelotnym		stale się rzedzi w ciągu ostatniej godziny	Mżawka nie marznąca	Deszcz nie marznący	Śnieg w płatkach	Przelotny deszcz	Burza w ciągu ostatniej godziny lecz nie w czasie obserwacji
00 Rozwój chmur nieznany	10 Zamglenie	20 Mżawka nie marznąca lub śnieg ziarnisty	30 Słaba lub umiarkowana wichura pyłowa lub piaskowa osłabła w ciągu ostatniej godziny	40 w pewnej odległości od stacji (w ciągu ostatniej godziny mgły na stacji nie było)	50 z przerwami, słaba	60 z przerwami, słaby	70 z przerwami, słaby	80 słaby	91 Deszcz słaby
01 Chmury zanikają lub stają się cieńsze	11 Cienka warstwa mgły lub mgły lodowej na stacji (w płatach)	21 Deszcz nie marznący	31 bez zmian dostrzegalnych w ciągu ostatniej godziny	41 w płatach	51 ciągła, słaba	61 ciągły, słaby	71 ciągły, słaby	81 umiarkowany lub silny	92 Deszcz umiarkowany lub silny
02 Stan nieba bez zmian	12 Warstwa mgły do 2 m na lądzie lub do 10 m na morzu (w płatach)	22 Śnieg	32 zaczęła się lub wzmogła w ciągu ostatniej godziny	42 niebo widoczne	52 z przerwami, umiarkowana	62 z przerwami, umiarkowany	72 z przerwami, umiarkowany	82 gwałtowny	93 Śnieg, śnieg z deszczem lub grad słaby
03 Chmury w stadium tworzenia się lub rozwoju	13 Błyskawica lecz grzmotu nie słychać	23 Deszcz ze śniegiem lub ziarna lodowe	33 osłabła w ciągu ostatniej godziny	43 niebo niewidoczne	53 ciągła, umiarkowana	63 ciągły, umiarkowany	73 ciągły, umiarkowany	83 słaby	94 Śnieg śnieg z deszczem lub grad, umiarkowany lub silny
04 Widzialność zmniejszona przez dymy	14 Opad w polu widzenia nie sięgający gruntu lub powierzchni morza	24 Mżawka marznąca lub deszcz marznący	34 bez zmian dostrzegalnych w ciągu ostatniej godziny	44 niebo widoczne	54 z przerwami, silna	64 z przerwami, silny	74 z przerwami, silny	84 Przelotny deszcz ze śniegiem umiarkowany lub silny	95 słaba lub umiarkowana bez gradu lecz z deszczem lub śniegiem, deszczem i śniegiem
05 Zmętnienie	15 Opad w polu widzenia (>5 km) sięgający gruntu lub powierzchni morza	25 Deszcz przelotny	35 Silna wichura pyłowa lub piaskowa zaczęła się lub wzmogła w ciągu ostatniej godziny	45 niebo niewidoczne bez dostrzegalnych zmian w ciągu ostatniej godziny	55 ciągła, silna	65 ciągły, silny	75 ciągły, silny	85 słaby	96 słaba lub umiarkowana z gradem
06 Pył zawieszony w powietrzu nie wzniesiony przez wiatr w czasie obserwacji	16 Opad w polu widzenia w pobliżu stacji sięgający gruntu lub powierzchni morza	26 Przelotny śnieg lub przelotny deszcz ze śniegiem	36 Zamieć śnieżna na ogół niska słaba lub umiarkowana	46 niebo widoczne	56 Mżawka marznąca słaba	66 Deszcz marznący słaby	76 Słupki lodowe	86 Przelotny śnieg umiarkowany lub silny	97 Burza w czasie obserwacji silna bez gradu lecz z deszczem lub śniegiem lub też z deszczem i śniegiem
07 Pył lub piasek wzniesiony przez wiatr w czasie obserwacji lecz bez wirów pyłowych lub piaskowych	17 Burza bez opadu w czasie obserwacji	27 Grad lub przelotny deszcz z gradem	37 silna	47 niebo niewidoczne zaczęła się tworzyć lub stała się gęstsza	57 Mżawka marznąca umiarkowana lub silna	67 Deszcz marznący umiarkowany lub silny	77 Śnieg ziarnisty przy mgle lub bez mgły	87 Krupy śnieżne lub ziarna lodowe same lub z deszczem względnie deszczem i śniegiem słabe	98 połączona z wichurą pyłową lub piaskową
08 Silne rozwinięte wiry pyłowe lub piaskowe, lecz nie wichura pyłowa lub piaskowa	18 Nawałnica w czasie obserwacji lub w ciągu ostatniej godziny	28 Mgła lub mgła lodowa	38 Zamieć śnieżna na ogół wysoka słaba lub umiarkowana	48 Mgła osadzająca szadź, niebo widoczne	58 Mżawka z deszczem słaba	68 Deszcz lub mżawka ze śniegiem słaba	78 Oddzielne gwiazdki śniegu	88 umiarkowane lub silne	99 silna lecz z gradem
09 Wichura pyłowa lub piaskowa w polu widzenia lub na stacji w ciągu ostatniej godziny	19 Trąba na stacji lub w polu widzenia w czasie obserwacji lub w ciągu ostatniej godziny	29 Burza bez opadu lub z opadem	39 silna	49 Mgła osadzająca szadź, niebo niewidoczne	59 Mżawka z deszczem umiarkowana lub silna	69 Deszcz lub mżawka ze śniegiem umiarkowana lub silna	79 Ziarna lodowe-deszcz lodowy	89 Grad sam lub z deszczem względnie z deszczem i śniegiem lecz bez gruzmtu słaby	90 umiarkowany lub silny

WIELKOŚĆ ZACHMURZENIA

N	Wielkość zachmurzenia
0	Niebo bezchmurne
1	1/8 lub mniej, lecz nie 0/8
2	2/8
3	3/8
4	4/8
5	5/8
6	6/8
7	7/8 lub więcej, lecz nie 8/8
8	8/8
9	niebo niewidoczne lub wielkość zachmurzenia nie może być określona

WYSOKOŚĆ PODSTAWY CHMUR

h	Wysokość			
0	Od	0	do	50 m
1	od	50	do	100 m
2	od	100	do	200 m
3	od	200	do	300 m
4	od	300	do	600 m
5	od	600	do	1000 m
6	od	1000	do	1500 m
7	od	1500	do	2000 m
8	od	2000	do	2500 m
9	2500 m i powyżej lub brak chmur;			
•	wysokość podstawy chmur nieznana lub podstawa chmur poniżej a wierzchołki powyżej poziomu stacji			

KIERUNEK WIATRU

dd	Kierunek w stopniach	Kierunek według wiatromierza Wilda
00	Cisza	
01	5 - 14	
02	15 - 24	NNE
03	25 - 34	
04	35 - 44	NE
07	65 - 74	ENE
09	85 - 94	E
11	105 - 114	ESE
14	135 - 144	SE
16	155 - 165	SSE
18	175 - 184	S
20	195 - 204	SSW
22	215 - 224	SW
25	245 - 254	WSW
27	265 - 274	W
29	285 - 294	WNW
32	315 - 324	NW
34	325 - 344	NNW
36	355 - 4	N
99	kierunek zmienny	

WIDZIALNOŚĆ

V	Widzialność pozioma			
0	Poniżej			50 m
1	od	50 m	do	200 m
2	od	200 m	do	500 m
3	od	500 m	do	1 km
4	od	1 km	do	2 km
5	od	2 km	do	4 km
6	od	4 km	do	10 km
7	od	10 km	do	20 km
8	od	20 km	do	50 km
9	50 km lub więcej			

POGODA ZA OKRES UBIEGŁYCH SZEŚCIU GODZIN

W	Charakterystyka pogody
0	Chmury pokrywały połowę lub mniej niż połowę nieba w ciągu całego rozważanego okresu
1	Chmury pokrywały ponad połowę nieba w ciągu części rozważanego okresu i połowę lub mniej niż połowę nieba przez pozostałą część okresu
2	Chmury pokrywały ponad połowę nieba w ciągu całego rozważanego okresu
3	Wichura pyłowa, wichura piaskowa lub zamieć śnieżna
4	Mgła, mgła lodowa lub gęste zmętnienie obniżające widzialność poniżej 1000 m
5	Mżawka
6	Deszcz jednostajny
7	Śnieg lub śnieg z deszczem, jednostajny
8	Opady przelotne
9	Burza (z opadem lub bez opadu)

TABLICA II

SPOSTRZEŻENIA CÓDZIENNE STACJI METEOROLOGICZNYCH
WARTOŚCI DOBOWE

ЕЖЕДНЕВНЫЕ НАБЛЮДЕНИЯ МЕТЕОРОЛОГИЧЕСКИХ СТАНЦИЙ
СУТОЧНЫЕ ВЕЛИЧИНЫ

EVERYDAY OBSERVATIONS OF METEOROLOGICAL STATIONS
DAILY VALUES

HEL

DNI	TEMPERATURA POWIETRZA T	Max	Min	T_g	PRĘŻNOŚĆ PARY WODNEJ e	WILGOTNOŚĆ WZGLĘDNA U	CIŚNIENIE ATMOSFERYCZNE P	USŁONECZNIENIE S	ZACHMURZENIE N	WIATR v	v_{max}	OPAD R_d	ŚNIEG s_h	s_g
1	-0.3	2.1	-1.2	-1.7	4.4	72	1000.1	0.7	7.1	5.4	09	5.3	-	-
2	4.1	6.0	-1.2	-0.5	7.2	89	989.3	0.2	6.4	7.6	10	3.0	-	-
3	2.1	4.4	0.8	0.4	7.0	99	990.5	-	8.0	3.6	08	6.8	-	-
4	-1.5	1.2	-2.7	-1.7	4.4	80	1009.8	1.2	7.4	7.4	09	1.6	1	•
5	-2.7	-1.5	-4.6	-5.0	3.9	79	1030.7	0.7	6.8	4.9	09	1.0	3	•
6	-1.0	0.5	-2.9	-6.3	4.9	86	1038.0	1.0	5.8	2.6	03	-	5	•
7	-3.4	0.5	-7.1	-5.0	4.2	87	1033.7	2.3	7.1	2.3	04	-	2	•
8	-2.8	-0.5	-5.9	-5.0	4.5	91	1032.2	-	8.0	3.4	05	0.2	2	•
9	-2.7	-0.3	-4.4	-4.1	4.3	86	1027.8	-	8.0	5.9	07	0.4	2	•
10	-2.2	-1.0	-3.2	-4.1	4.6	87	1029.7	-	7.8	3.9	04	0.3	2	•
11	-4.1	-2.4	-4.5	-4.1	4.0	89	1024.1	-	8.0	1.0	03	0.5	2	•
12	-4.3	-2.3	-6.5	-6.5	3.8	86	1024.1	-	8.0	3.8	05	0.6	3	•
13	-3.1	-2.1	-3.9	-3.3	4.4	90	1021.4	-	8.0	6.0	09	1.8	4	•
14	-3.0	-1.7	-4.1	-4.0	4.5	92	1016.0	-	8.0	7.6	08	6.9	5	•
15	-3.5	-2.7	-4.3	-4.4	4.2	90	1018.5	-	8.0	5.3	09	0.1	14	•
16	-4.9	-3.8	-5.4	-6.5	3.4	80	1019.5	-	7.9	2.9	04	-	12	•
17	-6.6	-5.1	-7.2	-7.0	3.4	89	1015.7	-	8.0	0.8	02	2.0	10	•
18	-4.0	-2.4	-7.0	-7.1	4.2	92	1011.2	-	8.0	3.1	06	0.6	13	•
19	-3.1	-1.3	-4.8	-4.7	4.6	95	1014.4	-	8.0	2.8	05	0.4	13	•
20	-5.0	-1.9	-6.6	-10.5	4.0	94	1017.8	0.4	7.0	5.8	09	-	11	•
21	-5.4	-3.3	-7.4	-10.7	3.8	92	1013.5	-	8.0	6.0	09	-	11	•
22	-4.1	-3.3	-4.4	-4.6	4.1	91	1006.6	-	8.0	1.9	03	0.1	10	•
23	-2.1	-1.1	-4.1	-3.8	5.0	95	1000.1	-	8.0	1.6	02	0.8	9	•
24	-0.8	0.9	-1.9	-1.8	5.3	92	1008.3	-	7.6	1.6	02	0.1	10	•
25	-1.8	-0.2	-4.7	-5.0	4.3	81	1021.5	2.8	5.5	2.9	05	0.0	10	•
26	-3.3	-0.4	-5.5	-5.8	4.1	85	1023.3	-	8.0	3.4	06	-	9	•
27	-7.1	-5.2	-8.8	-8.0	3.3	92	1020.7	-	7.9	5.3	07	0.0	9	•
28	-6.4	-5.6	-7.2	-6.6	3.6	94	1020.7	-	8.0	3.8	06	-	9	•
29	-5.3	-3.3	-7.0	-6.9	3.8	91	1021.0	0.3	6.8	6.0	07	-	9	•
30	0.1	3.2	-5.7	-6.5	5.9	94	1010.5	-	8.0	6.9	10	0.0	8	•
31	2.9	4.5	1.6	-0.1	7.3	97	1009.0	-	7.6	2.3	05	0.5	6	•

USTKA

DNI	TEMPERATURA POWIETRZA T	Max	Min	T_g	PRĘŻNOŚĆ PARY WODNEJ e	WILGOTNOŚĆ WZGLĘDNA U	CIŚNIENIE ATMOSFERYCZNE P	USŁONECZNIENIE S	ZACHMURZENIE N	WIATR v	v_{max}	OPAD R_d	ŚNIEG s_h	s_g
1	-0.4	1.0	-2.7	-6.0	5.1	86	998.3	-	6.4	5.1	08	13.3	9	
2	4.5	5.8	-0.5	-3.7	7.2	85	988.5	-	5.6	7.1	10	4.3	5	•
3	1.8	4.3	0.5	-1.2	6.7	96	990.0	-	8.0	4.1	07	6.5	3	•
4	-1.7	-1.0	-3.6	-1.8	4.3	79	1012.1	-	7.9	5.6	08	0.6	1	•
5	-3.0	-2.3	-4.0	-5.8	3.6	73	1031.9	3.3	5.3	3.5	06	0.0	2	•
6	-2.4	0.6	-5.3	-6.3	4.6	89	1038.2	-	6.3	2.4	05	-	2	•
7	-1.3	1.5	-3.8	-2.8	4.6	82	1032.3	3.8	5.8	3.3	05	-	1	•
8	-1.8	0.7	-6.8	-7.5	4.9	91	1030.8	-	8.0	2.6	05	0.3	1	•
9	-2.9	0.8	-5.2	-4.7	4.2	84	1026.7	-	7.4	4.5	06	0.2	2	•
10	-1.9	-0.2	-5.2	-6.7	4.5	85	1028.2	-	7.6	3.0	05	0.7	2	•
11	-3.7	-0.9	-4.4	-4.1	4.1	88	1022.8	-	6.5	2.0	03	0.4	3	•
12	-4.5	-2.3	-8.6	-9.6	3.7	83	1023.6	-	7.3	3.8	06	0.7	3	•
13	-2.4	-1.2	-5.2	-11.8	4.2	82	1021.9	-	7.4	5.5	09	1.4	3	•
14	-1.8	-1.0	-3.0	-2.2	4.7	87	1016.3	-	8.0	6.8	08	3.6	4	•
15	-3.1	-2.0	-4.1	-7.7	4.2	87	1017.4	-	8.0	2.4	03	0.1	6	•
16	-6.3	-3.3	-9.4	-5.6	3.2	83	1018.2	0.6	6.1	2.5	04	0.0	6	•
17	-8.2	-6.7	-11.3	-16.9	2.9	89	1014.6	-	6.6	2.8	03	1.3	5	•
18	-5.3	-4.2	-7.9	-7.9	3.7	90	1010.7	-	8.0	5.0	08	0.4	6	•
19	-2.8	-1.0	-5.3	-5.5	4.7	94	1013.6	-	7.0	4.4	06	0.0	8	•
20	-4.8	-1.7	-6.7	-11.3	3.6	84	1015.9	5.2	2.5	3.3	06	-	7	•
21	-5.3	-3.7	-7.8	-12.3	3.4	82	1011.1	-	5.9	3.3	05	-	5	•
22	-4.0	-3.6	-4.6	-5.0	3.9	87	1004.9	-	8.0	2.6	03	-	5	•
23	-2.9	-2.0	-4.5	-5.4	4.4	89	998.6	-	8.0	2.3	04	0.0	5	•
24	-0.4	0.8	-2.0	-2.7	5.4	91	1008.9	0.7	7.4	2.9	05	0.0	5	•
25	-1.7	-0.5	-3.0	-8.1	4.1	76	1021.8	-	7.8	2.3	04	-	4	•
26	-4.1	-1.5	-6.7	-13.4	3.7	83	1021.1	-	6.9	3.8	06	-	4	•
27	-7.6	-5.8	-10.0	-9.9	2.8	82	1018.1	1.2	7.6	4.5	06	0.0	4	•
28	-6.9	-4.0	-10.8	-15.7	3.1	83	1019.0	1.2	5.8	3.4	04	-	4	•
29	-2.4	0.1	-5.3	-4.9	4.4	85	1017.9	-	7.1	4.4	07	-	4	•
30	2.5	6.1	-3.6	-4.6	6.0	81	1008.1	-	7.6	6.0	08	0.4	4	•
31	4.4	6.8	2.9	2.6	8.2	98	1008.5	-	7.6	3.0	04	1.7	-	•

LĘBORK

DNI	TEMPERATURA POWIETRZA T	Max	Min	T_g	PRĘŻNOŚĆ PARY WODNEJ e	WILGOTNOŚĆ WZGLĘDNA U	CIŚNIENIE ATMOSFERYCZNE P	USŁONECZNIENIE S	ZACHMURZENIE N	WIATR v	v_{max}	OPAD R_d	ŚNIEG s_h	s_g
1	-0.9	1.1	-4.3	-9.9	4.7	82	997.3	-	7.0	3.3	07	7.0	7	•
2	4.6	5.9	-1.1	-1.2	7.1	84	987.3	-	7.0	5.6	08	6.4	4	•
3	2.2	4.1	0.5	1.0	6.8	95	988.5	-	8.0	1.9	04	7.0	-	-
4	-2.3	0.9	-4.7	-2.6	4.5	88	1009.7	-	7.5	3.6	05	6.3	2	•
5	-4.1	-3.0	-6.4	-9.0	3.7	81	1029.8	0.8	7.3	2.3	05	-	16	0.8
6	-5.2	-2.0	-10.8	-19.9	3.8	89	1036.5	-	6.3	1.1	03	-	12	•
7	-3.7	-1.0	-7.1	-4.9	4.0	86	1031.0	3.7	6.9	1.8	03	-	9	•
8	-2.9	0.3	-7.1	-7.5	4.4	88	1029.4	-	8.0	2.5	05	0.0	6	•
9	-3.2	0.3	-4.9	-5.1	4.0	82	1025.3	-	7.9	2.4	05	0.4	7	•
10	-2.3	-0.7	-4.3	-7.0	4.4	84	1026.9	-	7.9	1.9	03	1.0	6	1.4
11	-4.3	-1.9	-5.1	-4.6	3.8	85	1021.3	-	7.0	1.1	02	0.8	7	•
12	-4.7	-3.1	-8.1	-11.7	3.6	84	1022.0	-	8.0	2.3	04	0.6	6	•
13	-3.3	-2.1	-7.2	-13.1	4.0	84	1019.8	-	8.0	2.5	05	3.2	8	•
14	-2.7	-1.6	-3.7	-4.2	4.4	87	1014.3	-	8.0	3.1	05	3.5	12	•
15	-3.4	-2.3	-4.5	-4.6	3.9	83	1015.8	-	8.0	2.4	03	0.4	15	1.1
16	-7.0	-4.1	-12.0	-6.7	2.9	80	1017.0	2.0	6.0	1.0	02	0.0	14	•
17	-7.6	-6.3	-12.4	-16.1	3.0	86	1013.3	-	8.0	0.9	01	1.4	13	•
18	-5.2	-3.8	-7.7	-10.7	3.6	86	1009.5	-	8.0	3.1	06	0.7	17	•
19	-2.8	-1.1	-4.8	-5.7	4.5	90	1012.2	-	8.0	1.3	02	0.4	17	•
20	-5.1	-1.5	-8.7	-16.4	3.6	85	1014.9	3.3	4.6	2.6	04	-	16	1.0
21	-5.3	-3.6	-7.7	-9.7	3.4	83	1010.2	-	7.4	3.0	04	-	15	•
22	-4.3	-3.2	-5.4	-5.4	3.9	86	1003.9	-	8.0	2.0	03	-	10	•
23	-2.8	-1.7	-5.1	-5.0	4.3	87	997.2	-	8.0	1.6	03	0.0	9	•
24	-0.8	0.7	-2.0	-3.4	5.3	91	1007.2	-	7.9	1.4	02	0.0	9	•
25	-2.8	-0.9	-4.4	-9.5	3.9	78	1020.0	-	7.5	1.3	02	-	9	2.6
26	-5.0	-1.9	-7.5	-14.6	3.7	86	1020.2	-	7.9	2.1	05	0.0	6	•
27	-8.0	-5.6	-10.9	-12.7	2.7	79	1017.4	1.0	7.1	3.0	06	0.0	6	•
28	-6.7	-5.3	-8.5	-11.3	3.1	84	1016.0	0.2	7.8	2.1	03	0.0	6	•
29	-3.4	0.1	-6.3	-6.6	3.9	81	1017.6	-	7.4	1.9	05	0.0	6	•
30	1.9	5.3	-5.6	-7.8	5.9	82	1007.7	-	8.0	3.1	05	0.1	6	•
31	4.8	6.1	4.2	0.1	8.0	94	1007.4	-	7.8	3.6	05	4.4	2	•

GDAŃSK-WRZESZCZ

DNI	TEMPERATURA POWIETRZA T	Max	Min	T_g	PRĘŻNOŚĆ PARY WODNEJ e	WILGOTNOŚĆ WZGLĘDNA U	CIŚNIENIE ATMOSFERYCZNE P	USŁONECZNIENIE S	ZACHMURZENIE N	WIATR v	v_{max}	OPAD R_d	ŚNIEG s_h	s_g
1	-1.2	1.5	-3.9	-4.1	4.6	81	999.1	.	6.4	4.4	06	6.7	5	•
2	4.7	6.3	-1.8	-1.0	7.0	82	988.7	.	4.6	7.8	10	1.9	6	•
3	1.9	4.6	1.1	0.0	6.8	97	989.3	.	8.0	3.0	08	11.0	-	
4	-1.9	1.6	-4.1	-1.2	4.3	80	1009.0	.	6.8	8.0	38	0.4	1	•
5	-3.9	-2.6	-6.4	-6.1	3.5	75	1030.1	.	5.0	5.9	09	1.8	1	•
6	-3.0	-0.7	-7.2	-12.7	4.1	83	1037.1	.	6.6	4.8	07	-	4	•
7	-3.4	0.2	-7.2	-2.6	4.0	83	1032.5	.	6.9	3.3	07	-	3	•
8	-3.5	-0.4	-6.1	-6.0	4.1	86	1030.9	.	8.0	2.8	06	0.5	3	•
9	-3.2	-0.1	-6.2	-6.3	4.1	84	1026.6	.	7.9	5.0	08	0.5	4	•
10	-2.7	-0.7	-4.2	-5.7	4.4	87	1028.4	.	8.0	2.3	04	1.8	4	•
11	-5.3	-2.9	-6.2	-5.1	3.6	87	1023.0	.	7.9	1.6	02	2.2	4	•
12	-5.3	-2.3	-8.9	-11.6	3.5	85	1023.1	.	8.0	3.5	07	0.9	7	•
13	-2.8	-1.8	-4.3	-4.1	4.2	84	1020.1	.	8.0	8.0	10	1.1	9	•
14	-2.9	-1.6	-4.4	-4.5	4.3	86	1014.9	.	8.0	7.1	09	5.1	10	•
15	-3.9	-2.8	-4.9	-4.7	3.8	85	1017.5	.	8.0	3.3	05	0.0	16	•
16	-6.5	-4.7	-10.9	-7.0	3.1	83	1018.6	.	6.9	1.9	04	-	16	•
17	-7.6	-7.1	-8.4	-9.8	3.0	88	1014.7	.	8.0	1.1	02	2.9	14	•
18	-5.2	-3.1	-8.0	-8.9	3.4	81	1010.5	.	7.6	6.4	09	0.1	17	•
19	-3.6	-1.7	-6.0	-7.5	4.2	89	1013.5	.	7.9	1.9	04	0.2	17	•
20	-6.9	-3.3	-11.5	-13.4	3.2	88	1016.6	.	6.5	2.1	05	-	15	•
21	-5.8	-3.3	-8.2	-8.6	3.3	83	1012.0	.	7.9	2.4	05	0.0	13	•
22	-5.2	-3.4	-5.8	-5.4	3.8	91	1005.2	.	8.0	1.1	02	-	12	•
23	-3.0	-0.8	-5.2	-6.1	4.4	90	998.7	.	8.0	0.8	02	0.2	12	•
24	-1.0	0.5	-3.6	-2.7	5.2	91	1007.6	.	7.6	2.8	05	0.0	12	•
25	-2.9	-1.1	-5.4	-4.9	4.1	83	1020.9	.	4.6	3.3	06	-	11	•
26	-4.1	-1.2	-7.0	-9.3	3.8	86	1022.1	.	8.0	2.0	04	-	9	•
27	-8.0	-6.6	-10.0	-8.7	2.8	85	1019.5	.	7.8	4.3	05	0.1	9	•
28	-7.2	-6.6	-8.1	-8.1	3.2	88	1019.9	.	8.0	3.3	04	-	8	•
29	-6.3	-4.1	-7.6	-7.3	3.2	85	1020.2	.	6.8	4.4	06	-	7	•
30	0.7	5.2	-7.4	-9.1	5.7	87	1009.4	.	7.8	4.9	08	0.0	6	•
31	4.8	5.8	4.2	0.3	7.9	92	1008.2	.	7.5	5.5	07	0.7	2	•

KOSZALIN

DNI	TEMPERATURA POWIETRZA T	Max	Min	T_g	PRĘŻNOŚĆ PARY WODNEJ e	WILGOTNOŚĆ WZGLĘDNA U	CIŚNIENIE ATMOSFERYCZNE P	USŁONECZNIENIE S	ZACHMURZENIE N	WIATR v	v_{max}	OPAD R_d	ŚNIEG s_h	s_g
1	-0.2	1.2	-2.5	-4.1	5.5	91	994.8	-	7.6	4.6	10	12.1	1	•
2	4.6	5.9	0.7	0.6	7.2	85	986.4	-	6.9	8.1	10	2.2	-	-
3	2.5	4.4	0.2	1.5	7.0	96	986.6	-	8.0	3.9	06	5.5	-	-
4	-2.4	0.6	-4.2	-2.3	4.0	78	1010.0	0.4	7.0	5.5	07	0.1	5	•
5	-3.8	-2.1	-4.9	-7.8	3.3	72	1029.4	-	5.3	2.6	05	-	4	•
6	-5.1	-1.9	-7.8	-12.5	3.9	93	1035.8	-	5.8	1.9	03	-	2	•
7	-3.7	-0.8	-5.8	-4.4	4.1	88	1029.4	1.4	5.4	1.9	04	-	2	•
8	-3.4	0.2	-7.8	-9.8	4.5	93	1027.7	-	8.0	1.5	04	0.0	2	•
9	-3.9	0.3	-5.6	-5.6	4.0	86	1023.3	-	7.9	2.3	05	0.2	2	•
10	-3.1	-1.6	-6.4	-10.7	4.4	90	1024.7	-	8.0	2.5	04	1.6	3	•
11	-4.7	-1.6	-6.3	-5.2	3.9	91	1019.4	-	8.0	1.0	03	0.3	8	•
12	-5.8	-3.3	-8.6	-14.9	3.5	89	1020.4	-	7.9	2.3	04	0.6	7	•
13	-4.9	-2.4	-10.6	-19.7	4.0	92	1018.8	1.4	7.3	3.0	09	0.2	9	•
14	-2.4	-1.5	-3.6	-2.7	4.7	92	1013.2	-	7.9	6.8	10	2.2	8	•
15	-4.1	-2.3	-5.3	-6.4	4.1	91	1013.7	-	7.9	1.8	03	3.2	9	1.4
16	-5.6	-3.7	-6.3	-5.7	3.4	84	1014.6	0.3	7.6	1.1	02	0.0	12	•
17	-8.2	-5.6	-10.1	-14.6	3.0	90	1011.6	-	7.8	2.5	05	0.1	12	•
18	-6.3	-5.8	-8.5	-10.1	3.5	91	1008.7	-	8.0	6.4	08	0.6	10	•
19	-3.9	-1.9	-6.0	-5.5	4.4	95	1010.8	-	7.8	2.4	04	0.3	12	•
20	-5.6	-1.4	-8.7	-10.9	3.4	83	1011.8	6.4	2.3	2.6	05	-	12	1.3
21	-6.2	-4.0	-9.3	-11.6	3.2	83	1007.4	-	7.5	2.0	04	0.0	12	•
22	-4.1	-3.4	-5.2	-5.3	4.0	89	1000.8	-	8.0	2.0	05	-	9	•
23	-3.2	-2.0	-3.9	-4.1	4.3	89	994.8	-	7.8	1.3	04	0.0	9	•
24	-1.9	0.9	-4.5	-6.7	4.9	91	1006.6	-	6.5	1.6	04	0.0	9	•
25	-5.6	-2.1	-10.1	-15.7	3.5	87	1018.8	4.5	5.1	1.1	02	-	9	0.9
26	-4.1	-1.8	-8.6	-15.5	3.7	80	1017.3	0.2	6.8	3.5	06	-	9	•
27	-8.1	-5.1	-9.7	-10.6	2.8	85	1014.5	-	7.6	6.8	09	0.0	9	•
28	-6.7	-4.0	-9.7	-10.8	3.3	87	1015.3	-	7.0	5.0	07	0.0	9	•
29	-2.4	0.3	-5.5	-5.5	4.9	95	1014.3	-	8.0	6.9	09	-	9	•
30	1.8	4.3	-2.4	-3.2	6.1	87	1005.7	-	7.4	6.1	09	1.1	8	•
31	3.1	4.2	2.5	0.9	7.4	96	1006.1	-	7.4	3.8	05	3.3	-	-

KOŁOBRZEG

DNI	TEMPERATURA POWIETRZA T	Max	Min	T_g	PRĘŻNOŚĆ PARY WODNEJ e	WILGOTNOŚĆ WZGLĘDNA U	CIŚNIENIE ATMOSFERYCZNE P	USŁONECZNIENIE S	ZACHMURZENIE N	WIATR v	v_{max}	OPAD R_d	ŚNIEG s_h	s_g
1	0.6	2.3	-2.0	-1.8	5.7	89	997.7		7.8	5.8	09	13.8	1	•
2	5.4	6.7	1.9	1.2	7.5	83	989.2	-	7.5	6.3	09	2.4	-	-
3	2.7	5.4	1.2	2.4	7.2	96	989.8	-	8.0	4.8	07	8.3	-	-
4	-1.8	1.2	-3.6	-1.5	4.0	73	1014.1	0.6	7.1	5.9	08	0.0	1	•
5	-2.9	-1.4	-3.5	-5.9	3.4	68	1033.0	-	5.5	2.6	05	-	1	•
6	-4.2	-1.7	-6.2	-9.3	3.8	85	1039.2	0.1	5.8	2.8	04	-	1	•
7	-2.7	0.5	-3.9	-4.9	4.3	85	1032.7	0.7	6.3	2.5	03	-	1	•
8	-2.9	1.2	-8.0	-9.8	4.5	88	1031.1	-	7.8	2.9	05	0.2	1	•
9	-3.3	1.2	-5.5	-5.5	4.0	82	1026.7	-	7.4	3.8	07	0.3	1	•
10	-2.6	-0.6	-6.2	-8.8	4.3	86	1028.0	-	8.0	3.4	05	4.7	1	•
11	-4.7	-1.5	-5.1	-5.9	3.8	87	1022.8	-	7.9	1.6	02	0.6	7	•
12	-5.6	-1.5	-10.0	-15.4	3.4	82	1024.0	-	7.8	2.5	07	1.8	8	•
13	-3.7	-1.1	-10.3	-11.2	4.1	87	1022.7	-	6.9	4.0	09	2.1	12	•
14	-1.3	-0.2	-2.0	-3.4	4.7	85	1017.4	-	7.6	7.9	09	3.8	15	•
15	-3.6	-0.2	-4.6	-5.3	4.1	87	1017.0	-	8.0	3.4	04	2.8	17	•
16	-5.4	-3.0	-6.1	-5.8	3.3	82	1017.9	-	7.8	1.9	03	0.2	15	•
17	-7.7	-5.7	-10.6	-16.5	2.6	83	1015.0	-	7.9	2.0	03	0.8	14	•
18	-5.6	-4.9	-8.5	-10.0	3.5	85	1012.1	-	8.0	4.4	06	0.7	15	•
19	-3.2	-0.2	-5.4	-5.9	4.5	92	1014.1	-	7.6	1.9	04	0.1	15	•
20	-5.8	-1.7	-8.1	-13.8	3.2	79	1015.1	6.1	2.8	2.9	05	-	11	•
21	-6.1	-4.0	-9.1	-12.7	3.1	79	1010.5	0.1	7.8	3.3	04	0.0	11	•
22	-3.9	-3.1	-4.8	-5.9	3.8	84	1003.9	-	8.0	3.1	05	0.0	9	•
23	-2.9	-1.7	-3.6	-5.1	4.2	85	998.0	-	7.5	3.0	04	-	9	•
24	-0.7	1.4	-4.5	-11.5	5.2	89	1010.2	-	7.9	1.0	02	0.2	8	•
25	-6.1	-0.1	-12.0	-18.7	3.3	83	1022.0	3.8	3.4	1.5	04	-	8	•
26	-4.1	-2.1	-6.9	-15.5	3.5	77	1020.5	-	6.9	4.0	06	-	7	•
27	-7.4	-5.3	-8.5	-9.2	2.8	78	1017.4	0.0	8.0	5.0	06	0.0	7	•
28	-5.3	-3.1	-7.6	-8.3	3.5	84	1018.3	-	8.0	3.8	06	0.0	9	•
29	-1.5	1.4	-5.0	-5.4	5.1	92	1017.0	0.1	7.8	4.5	06	-	7	•
30	2.6	4.5	-0.7	-1.8	6.3	85	1008.7	-	7.8	4.6	06	0.2	7	•
31	3.8	5.5	2.5	1.3	7.7	96	1009.5	-	7.1	3.0	04	2.4	4	•

ELBLĄG

DNI	TEMPERATURA POWIETRZA T	Max	Min	T_g	PRĘŻNOŚĆ PARY WODNEJ e	WILGOTNOŚĆ WZGLĘDNA U	CIŚNIENIE ATMOSFERYCZNE P	USŁONECZNIENIE S	ZACHMURZENIE N	WIATR v	v_{max}	OPAD R_d	ŚNIEG s_h	s_g
1	-0.7	2.3	-2.5	-4.4	4.9	84	995.5	.	7.0	3.8	08	8.7	4	•
2	3.8	6.2	-1.9	-3.5	6.9	87	986.8	.	6.0	4.9	07	3.0	3	•
3	2.4	3.5	1.2	-0.1	7.1	97	985.4	.	8.0	2.9	04	6.1	-	-
4	-1.7	1.6	-2.8	-3.6	4.7	87	1003.6	.	7.6	7.0	09	2.9	1	•
5	-5.5	-2.0	-8.6	-10.7	3.6	83	1025.0	.	5.0	2.0	06	2.1	9	•
6	-3.0	-0.1	-8.0	-15.9	4.3	88	1032.1	.	6.3	1.5	03	0.4	10	•
7	-7.1	0.7	-13.0	-17.3	3.0	77	1027.9	.	5.1	1.4	02	-	11	•
8	-6.5	-5.5	-10.9	-10.3	3.2	85	1026.4	.	8.0	0.9	02	0.0	8	•
9	-5.0	-3.7	-6.9	-7.3	3.6	84	1022.0	.	7.0	4.0	05	0.6	8	•
10	-4.1	-3.1	-4.8	-7.4	4.0	88	1023.8	.	7.9	4.0	05	0.7	8	•
11	-6.3	-3.5	-8.0	-12.0	3.4	88	1018.9	.	7.8	2.1	03	1.1	9	•
12	-7.2	-5.8	-9.0	-13.7	3.1	86	1018.6	.	7.6	2.0	04	0.1	13	•
13	-6.4	-5.2	-7.2	-7.1	3.3	86	1015.1	.	7.9	3.0	05	0.7	12	•
14	-5.1	-3.2	-7.0	-8.6	3.7	88	1010.0	.	8.0	4.8	07	1.3	11	•
15	-4.8	-4.0	-5.7	-6.4	3.6	83	1012.9	.	8.0	4.5	07	0.0	11	•
16	-7.2	-5.1	-7.7	-9.0	2.9	82	1014.6	.	7.0	2.9	04	0.0	11	•
17	-8.3	-7.1	-9.7	-12.9	2.9	89	1010.9	.	7.9	1.4	02	1.1	10	•
18	-8.8	-6.3	-12.7	-17.7	2.9	90	1007.6	.	7.6	1.9	03	1.4	13	•
19	-7.6	-6.0	-9.5	-9.0	3.1	90	1010.4	.	7.8	1.8	03	-	13	•
20	-9.0	-6.4	-10.9	-13.2	2.6	84	1012.2	.	3.9	2.5	04	-	12	•
21	-7.2	-4.7	-9.9	-13.1	3.0	83	1007.6	.	7.8	3.1	05	-	11	•
22	-5.8	-4.9	-6.9	-6.9	3.5	89	1001.4	.	8.0	2.6	04	-	10	•
23	-3.2	-1.8	-5.2	-5.8	4.3	89	994.7	.	8.0	2.3	04	1.6	9	•
24	-1.8	0.4	-3.3	-3.3	5.0	93	1003.0	.	8.0	1.6	03	0.0	13	•
25	-1.8	-0.1	-3.2	-4.9	4.6	86	1016.4	.	7.9	1.8	03	0.2	10	•
26	-5.4	-0.9	-8.1	-8.0	3.6	87	1018.1	.	8.0	2.5	04	-	10	•
27	-8.5	-7.5	-10.0	-10.1	2.7	84	1016.0	.	7.3	3.1	04	0.0	10	•
28	-6.9	-5.7	-8.4	-8.4	3.2	87	1016.3	.	8.0	2.6	03	-	10	•
29	-6.2	-4.6	-7.7	-7.8	3.5	91	1017.0	.	7.3	3.4	05	-	10	•
30	-0.7	2.6	-6.0	-8.3	5.3	90	1007.4	.	8.0	3.9	05	0.2	10	•
31	2.3	2.9	1.7	-0.5	7.0	98	1005.2	.	7.6	1.5	02	8.8	8	•

SUWAŁKI

DNI	TEMPERATURA POWIETRZA T	Max	Min	T_g	PRĘŻNOŚĆ PARY WODNEJ e	WILGOTNOŚĆ WZGLĘDNA U	CIŚNIENIE ATMOSFERYCZNE P	USŁONECZNIENIE S	ZACHMURZENIE N	WIATR v	v_{max}	OPAD R_d	ŚNIEG s_h	s_g
1	-1.9	1.2	-5.6	-2.1	4.3	81	980.1	-	7.9	5.1	08	3.6	16	•
2	1.7	3.4	-5.8	-4.2	6.0	86	973.0	1.1	6.6	7.1	09	0.1	20	3.2
3	1.5	2.6	0.8	0.8	6.2	91	971.4	-	7.8	3.9	05	3.1	16	4.4
4	-4.7	2.1	-7.7	-3.1	3.8	86	983.9	-	7.5	5.3	07	0.9	18	•
5	-9.9	-7.6	-11.4	-13.0	2.1	72	1005.7	6.8	2.9	5.1	09	0.0	19	3.7
6	-7.5	-3.5	-12.4	-18.2	2.8	79	1013.3	2.6	4.6	4.3	06	0.0	15	•
7	-11.7	-8.4	-13.9	-15.2	2.0	81	1010.7	0.6	6.6	4.3	05	0.0	13	•
8	-7.4	-5.8	-10.8	-10.6	3.0	85	1009.3	-	8.0	4.6	06	1.2	13	•
9	-5.8	-5.4	-6.9	-6.5	3.3	84	1006.2	-	8.0	5.0	06	0.0	15	•
10	-6.2	-5.0	-7.7	-6.7	3.3	84	1008.6	-	8.0	5.1	06	0.2	15	2.0
11	-8.8	-7.5	-11.3	-10.2	2.7	85	1004.0	-	7.5	2.9	04	0.7	16	•
12	-7.2	-6.1	-9.1	-7.5	3.1	86	1001.7	-	8.0	3.8	05	0.7	16	•
13	-6.0	-5.4	-7.4	-7.0	3.4	88	996.1	-	8.0	5.4	07	3.9	17	•
14	-5.7	-3.5	-7.4	-7.0	3.5	87	994.0	-	8.0	5.8	07	2.1	19	•
15	-7.5	-6.1	-8.4	-6.9	2.9	83	998.2	-	8.0	6.5	08	0.7	21	3.8
16	-11.5	-8.4	-12.3	-11.6	2.1	84	1000.2	-	7.9	3.3	04	0.1	22	•
17	-12.3	-11.5	-13.1	-12.9	2.0	87	995.8	-	7.9	2.3	03	1.2	23	•
18	-10.8	-9.4	-14.9	-15.6	2.4	88	991.8	-	8.0	3.5	06	0.0	24	•
19	-10.2	-8.7	-10.9	-11.6	2.6	91	995.3	-	8.0	1.8	04	0.0	25	•
20	-11.6	-8.7	-15.0	-17.2	2.3	89	996.8	-	5.6	5.0	07	0.0	25	2.5
21	-8.1	-6.4	-12.7	-13.2	2.9	86	992.2	-	8.0	5.9	07	0.0	25	•
22	-7.1	-5.9	-8.7	-8.0	3.1	87	986.2	-	8.0	2.6	05	0.3	22	•
23	-5.0	-4.2	-6.6	-7.2	3.7	89	980.9	-	8.0	2.6	03	0.0	22	•
24	-3.9	-3.2	-4.2	-4.5	4.1	89	985.7	-	8.0	2.5	04	1.4	22	•
25	-3.9	-2.2	-5.9	-4.1	3.9	84	998.3	0.6	8.0	3.5	05	0.0	24	2.1
26	-9.9	-5.9	-10.9	-10.2	2.6	88	1002.3	-	7.0	3.5	05	0.0	24	•
27	-14.5	-10.7	-18.0	-23.1	1.7	85	1001.3	7.4	1.1	1.3	02	-	25	•
28	-7.2	-4.6	-16.8	-22.0	3.2	89	1001.1	-	8.0	0.5	01	-	24	•
29	-4.6	-3.1	-5.0	-4.1	3.8	88	1003.1	-	8.0	3.1	07	0.0	24	•
30	-2.7	0.1	-5.8	-4.6	4.4	87	994.2	-	8.0	5.4	07	0.6	24	•
31	1.7	2.4	0.0	0.0	6.5	94	989.1	-	8.0	4.4	06	3.4	21	3.0

KĘTRZYN

DNI	TEMPERATURA POWIETRZA				PRĘŻNOŚĆ PARY WODNEJ	WILGOTNOŚĆ WZGLĘDNA	CIŚNIENIE ATMOSFERYCZNE	USŁONECZNIENIE	ZACHMURZENIE	WIATR		OPAD	ŚNIEG	
	T	Max	Min	T_g	e	U	P	S	N	v	v_{max}	R_d	s_h	s_g
1	-0.9	2.1	-2.7	-2.0	4.3	74	989.2	.	7.0	5.1	08	2.7	2	.
2	2.9	5.6	-2.3	-2.9	6.5	87	981.0	.	5.8	5.5	08	0.2	5	2.4
3	1.9	4.2	1.0	0.1	6.7	95	979.2	.	7.9	3.0	04	4.3	–	–
4	-4.5	2.0	-7.1	-7.1	3.7	83	994.7	.	6.5	4.6	07	0.0	4	.
5	-9.0	-6.6	-10.8	-12.3	2.4	78	1016.9	.	3.1	2.5	05	–	4	1.5
6	-6.1	-2.9	-10.9	-11.4	3.4	88	1024.1	.	4.5	2.1	04	0.1	4	.
7	-11.4	-5.0	-15.3	-15.6	2.7	85	1021.0	.	4.9	2.4	04	–	4	.
8	-7.3	-5.6	-11.3	-11.7	3.1	87	1019.3	.	8.0	2.8	04	0.1	4	.
9	-5.3	-4.3	-7.3	-8.5	3.7	84	1015.2	.	8.0	3.9	05	0.4	5	.
10	-4.8	-3.7	-5.8	-6.4	4.0	86	1017.1	.	8.0	2.5	04	0.2	6	1.1
11	-7.8	-5.4	-10.7	-8.4	3.0	88	1012.6	.	7.6	2.3	03	0.7	7	.
12	-7.5	-6.0	-11.1	-11.7	3.0	85	1011.2	.	7.5	2.6	04	0.1	8	.
13	-7.1	-6.4	-8.2	-9.4	3.3	91	1006.8	.	8.0	4.4	06	0.7	8	.
14	-5.1	-3.0	-7.7	-7.5	3.6	85	1002.4	.	7.9	4.1	05	1.0	10	.
15	-5.9	-4.8	-6.8	-6.7	3.2	82	1006.8	.	8.0	3.8	05	–	12	1.8
16	-9.0	-5.8	-11.0	-9.4	2.5	81	1008.4	.	7.8	2.8	03	0.1	12	.
17	-9.7	-8.5	-11.4	-12.6	2.6	90	1004.4	.	8.0	2.0	03	0.7	12	.
18	-9.4	-6.6	-13.0	-15.8	2.5	83	1000.9	.	7.5	2.6	03	0.1	14	.
19	-9.5	-6.4	-11.8	-9.5	2.6	88	1004.0	.	7.4	3.0	05	–	15	.
20	-11.6	-8.1	-16.4	-17.9	2.2	86	1005.8	.	5.3	2.8	04	–	14	1.7
21	-7.3	-4.4	-11.7	-12.9	3.1	86	1001.1	.	7.5	2.8	04	–	14	.
22	-6.3	-5.2	-8.1	-7.5	3.2	84	994.7	.	8.0	1.6	03	–	14	.
23	-4.1	-3.1	-6.2	-5.9	4.1	91	988.6	.	8.0	2.3	03	1.1	14	.
24	-2.9	-2.4	-3.8	-3.9	4.5	92	995.3	.	8.0	1.8	04	2.2	16	.
25	-3.2	-1.2	-5.6	-4.4	4.3	89	1009.3	.	7.1	2.3	04	0.1	18	1.4
26	-7.7	-4.1	-9.4	-9.5	2.9	86	1011.4	.	8.0	3.3	05	–	18	.
27	-12.9	-8.8	-17.3	-21.1	1.9	84	1010.1	.	2.9	2.5	04	–	18	.
28	-6.6	-4.1	-13.2	-13.8	3.1	81	1009.8	.	8.0	2.0	02	–	16	.
29	-4.7	-3.7	-7.2	-6.5	3.8	89	1011.2	.	8.0	3.6	05	0.2	18	.
30	-1.9	2.1	-6.7	-7.2	4.9	90	1001.9	.	7.8	5.1	06	1.1	19	.
31	2.6	3.7	0.9	-1.8	7.1	96	998.2	.	7.9	3.4	06	1.4	15	2.9

ŚWINOUJŚCIE

DNI	TEMPERATURA POWIETRZA				PRĘŻNOŚĆ PARY WODNEJ	WILGOTNOŚĆ WZGLĘDNA	CIŚNIENIE ATMOSFERYCZNE	USŁONECZNIENIE	ZACHMURZENIE	WIATR		OPAD	ŚNIEG	
	T	Max	Min	T_g	e	U	P	S	N	v	v_{max}	R_d	s_h	s_g
1	1.2	4.6	-1.9	-3.3	6.1	90	996.7	–	7.0	4.8	07	18.5	1	.
2	5.3	7.0	4.2	3.6	7.6	86	989.5	0.6	7.1	4.8	07	10.1	–	–
3	3.2	5.3	1.1	2.8	7.2	93	990.5	–	8.0	3.6	09	3.1	–	–
4	-2.0	1.8	-3.9	-4.5	4.0	73	1015.4	2.5	5.8	8.1	09	0.0	1	.
5	-3.4	-1.6	-5.0	-6.3	3.4	73	1033.1	4.2	3.6	3.5	06	–	1	.
6	-5.2	-3.7	-8.4	-8.5	3.6	87	1038.7	–	5.1	1.3	02	–	1	.
7	-2.2	0.6	-4.4	-4.2	4.3	81	1032.4	–	5.5	1.9	03	–	1	.
8	-2.5	0.7	-6.0	-6.8	4.8	93	1030.6	–	7.6	2.6	06	0.8	1	.
9	-2.7	0.7	-5.2	-5.5	4.3	85	1026.0	–	7.8	4.6	08	0.6	1	.
10	-2.5	-1.7	-4.2	-5.3	4.4	87	1027.4	–	8.0	4.5	09	1.8	2	.
11	-4.0	-1.0	-5.8	-8.8	4.1	89	1022.1	–	7.0	0.6	01	1.8	6	.
12	-5.0	-2.9	-9.2	-11.5	3.7	87	1023.1	–	6.8	2.5	08	3.4	7	.
13	-1.6	-0.7	-3.9	-3.0	4.6	84	1022.9	2.7	6.9	6.4	09	0.4	14	.
14	-1.9	-0.8	-3.3	-3.3	4.7	88	1019.0	–	7.9	10.4	12	0.9	16	.
15	-3.3	-1.0	-4.6	-4.7	4.2	88	1016.5	–	7.9	1.1	04	4.4	17	.
16	-5.1	-3.3	-5.9	-5.1	3.7	90	1017.0	–	8.0	0.4	01	0.3	17	.
17	-7.0	-5.4	-8.6	-7.7	3.3	89	1014.8	–	7.8	0.4	03	0.8	18	.
18	-5.5	-4.2	-8.8	-9.5	3.7	92	1012.5	–	8.0	2.9	04	0.3	18	.
19	-1.6	-0.4	-4.6	-3.5	5.0	91	1013.7	–	7.4	0.8	02	–	19	.
20	-5.2	-0.8	-6.9	-9.3	3.3	79	1013.6	6.0	3.4	3.0	07	–	19	.
21	-6.1	-4.0	-9.3	-9.5	3.2	83	1009.6	0.8	6.9	2.6	04	–	18	.
22	-3.5	-2.2	-5.0	-5.0	4.1	87	1002.9	–	7.9	1.8	02	–	18	.
23	-2.8	-1.0	-4.8	-7.6	4.4	88	997.5	–	6.5	1.5	02	–	16	.
24	-0.4	0.4	-1.7	-3.5	5.7	95	1010.2	–	8.0	0.8	02	0.2	15	.
25	-1.6	0.0	-3.5	-1.3	4.7	86	1020.6	–	6.6	1.0	04	–	16	.
26	-4.7	-2.5	-7.5	-12.0	3.5	81	1018.7	–	5.5	4.5	07	–	16	.
27	-5.9	-4.8	-7.0	-7.1	3.5	87	1015.4	–	8.0	5.4	06	0.7	15	.
28	-4.8	-4.0	-6.0	-6.0	3.9	92	1016.7	–	8.0	3.3	05	–	17	.
29	-1.0	1.5	-4.6	-3.7	5.3	95	1015.1	–	7.8	3.4	07	–	17	.
30	3.9	6.2	0.6	0.1	6.7	82	1008.3	–	6.6	3.3	06	0.9	14	.
31	4.9	6.8	2.7	0.6	8.3	96	1009.6	–	7.9	0.8	02	2.0	9	

MIKOŁAJKI

DNI	TEMPERATURA POWIETRZA				PRĘŻNOŚĆ PARY WODNEJ	WILGOTNOŚĆ WZGLĘDNA	CIŚNIENIE ATMOSFERYCZNE	USŁONECZNIENIE	ZACHMURZENIE	WIATR		OPAD	ŚNIEG	
	T	Max	Min	T_g	e	U	P	S	N	v	v_{max}	R_d	s_h	s_g
1	-1.2	1.8	-2.9	-1.9	4.7	84	984.9	0.3	7.5	4.8	07	5.7	4	
2	2.9	5.4	-2.3	-2.0	6.8	91	977.2	0.3	6.4	5.5	10	0.0	6	.
3	1.8	3.1	1.1	0.7	6.8	98	975.1	–	7.9	3.9	05	5.3	–	–
4	-4.4	1.4	-7.0	-2.7	4.0	88	989.8	–	6.0	5.5	07	0.1	2	.
5	-8.8	-6.1	-10.7	-11.0	2.4	76	1011.4	5.5	1.4	4.9	06	–	2	.
6	-6.5	-3.4	-10.1	-12.1	3.3	88	1018.5	5.0	2.4	3.6	05	0.1	2	.
7	-12.0	-6.0	-15.4	-18.1	2.2	89	1015.3	–	4.6	3.1	04	0.0	3	.
8	-7.4	-5.2	-10.8	-9.7	3.2	90	1013.6	–	8.0	4.0	05	0.6	3	.
9	-5.5	-4.6	-6.5	-6.0	3.6	88	1009.7	–	7.6	5.4	07	0.8	5	.
10	-5.2	-4.2	-6.5	-5.2	3.8	92	1012.0	–	8.0	3.5	05	0.7	6	.
11	-8.5	-6.3	-12.3	-7.6	3.0	94	1007.6	–	7.4	2.4	04	0.7	7	.
12	-7.4	-6.2	-9.8	-10.0	3.5	92	1005.9	–	8.0	2.5	05	0.1	8	.
13	-6.7	-6.1	-7.6	-7.0	3.5	93	1000.8	–	8.0	7.0	08	2.5	9	.
14	-5.1	-3.0	-6.7	-6.7	3.7	90	997.0	–	8.0	5.6	07	0.1	12	.
15	-6.4	-4.8	-7.0	-6.4	3.3	85	1001.6	–	8.0	5.5	07	0.3	14	.
16	-9.5	-6.6	-11.7	-7.5	2.7	89	1003.5	–	7.9	4.6	06	0.0	14	.
17	-10.3	-9.4	-12.1	-10.1	2.6	92	999.4	–	8.0	2.0	03	0.3	15	.
18	-10.9	-8.0	-13.9	-16.1	2.5	91	995.4	2.1	5.8	2.0	04	0.0	16	.
19	-12.7	-8.2	-15.4	-16.0	2.1	91	999.3	3.2	6.8	2.0	04	0.0	17	.
20	-11.9	-8.5	-15.8	-20.6	2.4	94	1000.3	0.5	5.5	2.4	04	0.3	17	.
21	-6.9	-4.7	-10.6	-16.5	3.3	88	995.7	–	8.0	2.8	04	0.0	19	.
22	-6.4	-5.0	-7.5	-7.5	3.5	92	990.0	–	8.0	1.9	03	0.1	19	.
23	-4.3	-3.2	-6.4	-6.0	4.2	95	983.9	–	8.0	3.1	04	0.1	19	.
24	-2.8	-1.9	-3.9	-1.8	4.7	94	990.3	–	8.0	2.4	05	0.8	17	.
25	-2.7	-1.2	-4.6	-3.2	4.4	88	1003.4	0.4	7.6	3.0	05	0.0	16	.
26	-8.1	-3.5	-9.5	-8.3	3.1	94	1006.4	–	8.0	2.6	05	0.0	16	.
27	-14.5	-9.0	-18.7	-24.2	1.8	90	1009.1	5.7	3.4	1.4	03	0.0	17	.
28	-7.1	-4.3	-16.2	-17.4	3.3	92	1004.9	–	7.6	1.4	03	0.0	17	.
29	-5.1	-3.8	-6.6	-4.8	4.1	98	1006.7	–	8.0	3.8	06	0.0	17	.
30	-2.1	1.9	6.0	-5.3	4.9	92	997.9	–	7.8	5.6	08	0.0	17	.
31	3.0	4.3	1.4	0.1	7.3	96	993.9		8.0	3.5	05	0.5	8	

RESKO

DNI	TEMPERATURA POWIETRZA				PRĘŻNOŚĆ PARY WODNEJ	WILGOTNOŚĆ WZGLĘDNA	CIŚNIENIE ATMOSFERYCZNE	USŁONECZNIENIE	ZACHMURZENIE	WIATR		OPAD	ŚNIEG	
	T	Max	Min	T_g	e	U	P	S	N	v	v_{max}	R_d	s_h	s_g
1	0.6	2.5	-2.0	-4.5	5.9	93	992.5	–	7.3	4.1	08	14.0	1	.
2	5.0	6.5	2.3	1.9	7.3	84	985.1	–	6.3	5.9	08	3.8	–	–
3	3.0	4.6	1.4	2.4	7.3	96	984.8	–	8.0	3.0	05	8.0	–	–
4	-2.6	1.7	-5.5	-6.3	4.3	83	1008.3	0.9	6.3	3.5	06	0.2	2	.
5	-5.4	-2.7	-9.1	-12.5	3.4	84	1027.0	–	4.1	1.0	02	–	1	.
6	-4.9	-3.3	-8.6	-11.6	3.8	89	1033.3	–	6.6	1.8	04	–	1	.
7	-3.7	-0.3	-5.1	-5.0	4.0	86	1026.6	–	6.9	1.8	03	–	1	.
8	-3.9	-0.5	-7.5	-7.4	4.2	91	1024.5	0.1	7.9	1.8	05	0.0	1	.
9	-4.8	-0.4	-6.3	-7.5	3.7	86	1020.1	–	8.0	3.4	05	2.0	1	.
10	-3.6	-2.7	-5.7	-7.5	4.2	89	1021.2	–	8.0	2.0	03	2.8	4	.
11	-5.1	-2.7	-6.6	-6.5	3.8	91	1016.3	–	7.9	0.3	01	2.2	5	.
12	-6.8	-5.1	-11.1	-18.2	3.4	91	1017.2	–	7.0	1.9	03	1.1	8	.
13	-4.4	-2.8	-8.1	-13.0	3.9	88	1015.3	1.3	7.0	0.9	02	0.1	10	.
14	-2.2	-1.7	-3.6	-4.2	4.7	90	1010.6	–	8.0	3.9	05	4.7	11	.
15	-4.4	-1.6	-5.1	-5.5	4.0	91	1010.5	–	8.0	1.4	03	5.8	14	1.3
16	-6.5	-3.7	-9.6	-10.7	3.4	89	1011.3	–	7.3	1.9	03	1.2	18	.
17	-8.2	-7.2	-9.6	-17.7	2.8	87	1008.9	–	8.0	1.1	02	0.2	19	.
18	-7.0	-5.9	-9.4	-8.0	3.2	89	1006.9	–	8.0	3.1	04	0.3	20	.
19	-5.2	-3.3	-6.4	-6.0	3.9	93	1008.3	–	8.0	1.4	02	0.2	18	.
20	-7.1	-3.7	-9.6	-19.7	3.0	82	1008.0	4.4	2.9	2.9	05	–	16	1.6
21	-6.4	-5.1	-10.7	-16.7	3.2	83	1003.9	0.2	7.9	2.8	04	–	15	.
22	-4.0	-2.9	-5.6	-5.7	4.0	89	997.8	–	7.9	2.8	04	–	14	.
23	-3.5	-1.8	-6.8	-13.4	4.2	88	992.1	–	6.0	2.5	04	–	14	.
24	-1.6	0.6	-4.8	-7.6	5.2	95	1004.4	–	8.0	0.6	02	0.1	13	.
25	-3.9	-0.5	-7.3	-8.8	4.1	90	1015.5	4.9	3.3	1.5	03	–	12	2.6
26	-5.5	-3.1	-11.7	-18.8	3.4	83	1015.6	–	6.9	4.6	07	–	10	.
27	-7.6	-5.7	-8.6	-8.2	2.9	85	1011.0	–	8.0	6.0	08	0.1	10	.
28	-5.7	-3.7	-7.8	-7.7	3.5	87	1011.9	–	8.0	3.3	05	–	10	.
29	-1.6	1.1	-5.0	-4.5	5.2	96	1011.0	–	8.0	4.6	07	–	10	.
30	2.7	4.3	0.0	-0.6	6.4	87	1003.9	–	7.9	4.0	06	0.3	10	.
31	3.7	4.5	2.9	-0.4	7.7	97	1004.4	–	8.0	1.5	03	5.5	6	3.7

Tablica II

OLSZTYN-DAJTKI

DNI	TEMPERATURA POWIETRZA T	Max	Min	T_0	PRĘŻNOŚĆ PARY WODNEJ e	WILGOTNOŚĆ WZGLĘDNA U	CIŚNIENIE ATMOSFERYCZNE P	USŁONECZNIENIE S	ZACHMURZENIE N	WIATR v	v_{max}	OPAD R_d	ŚNIEG s_h	s_0
1	-0.8	2.0	-1.7	-2.5	4.9	84	984.4	.	7.0	4.6	07	8.4	2	.
2	3.8	5.7	-1.5	-1.9	6.9	87	976.7	.	6.0	5.1	07	2.0	3	.
3	2.1	3.5	0.7	0.1	6.9	97	974.3	.	7.9	3.0	04	4.8	-	-
4	-2.9	1.2	-4.2	-4.4	4.6	93	990.5	.	7.9	4.5	05	1.7	3	.
5	-8.5	-3.3	-11.0	-14.6	2.9	88	1011.9	.	3.8	1.5	04	0.0	6	0.3
6	-5.3	-2.8	-11.8	-17.4	3.9	94	1018.9	.	5.4	1.1	02	0.2	6	.
7	-10.3	-2.6	-15.7	-18.9	2.5	89	1015.1	.	4.6	1.1	02	-	6	.
8	-7.6	-6.1	-11.9	-15.8	3.2	93	1013.2	.	8.0	2.5	03	0.9	6	.
9	-5.4	-4.4	-7.3	-7.2	3.7	92	1009.0	.	8.0	4.9	07	0.4	8	.
10	-4.9	-3.4	-6.0	-8.7	4.0	94	1011.2	.	8.0	3.5	05	3.3	8	0.8
11	-7.3	-4.9	-9.5	-8.0	3.3	93	1006.4	.	8.0	3.0	04	1.7	10	.
12	-7.7	-6.6	-9.8	-11.9	3.2	93	1005.5	.	7.8	3.6	05	0.2	11	.
13	-7.3	-6.4	-8.6	-8.3	3.3	94	1001.4	.	8.0	5.4	06	0.6	12	.
14	-5.2	-3.9	-8.3	-8.6	3.8	93	996.4	.	8.0	6.0	07	1.4	13	.
15	-5.7	-4.4	-6.8	-7.1	3.6	91	1000.6	.	8.0	4.9	06	0.4	14	1.2
16	-8.2	-6.1	-10.5	-10.5	2.9	89	1002.3	.	7.9	3.4	05	0.1	14	.
17	-8.8	-7.2	-10.7	-10.8	2.8	93	998.7	.	8.0	1.6	03	0.9	15	.
18	-9.3	-6.8	-12.8	-14.8	2.8	92	995.8	.	7.9	3.8	05	0.3	15	.
19	-8.9	-6.8	-11.3	-11.0	2.9	92	998.5	.	7.0	2.1	03	0.0	15	.
20	-12.0	-8.3	-17.0	-22.7	2.3	93	999.6	.	4.5	3.1	05	0.0	15	1.7
21	-6.7	-5.0	-10.4	-12.8	3.4	91	994.8	.	7.8	4.1	06	0.0	15	.
22	-5.9	-5.1	-7.7	-7.8	4.0	96	989.2	.	8.0	2.8	04	0.2	14	.
23	-3.9	-3.2	-6.0	-6.2	4.4	96	982.9	.	8.0	3.4	04	1.3	14	.
24	-2.3	-0.9	-4.3	-4.2	5.0	96	990.6	.	8.0	3.6	06	0.8	15	.
25	-3.0	0.8	-4.4	-4.5	4.5	92	1003.7	.	7.1	3.3	05	0.2	15	2.0
26	-6.9	-3.1	-9.0	-8.0	3.4	94	1005.5	.	8.0	4.4	06	0.0	14	.
27	-9.8	-7.6	-11.7	-11.8	2.6	89	1003.9	.	6.3	2.9	04	0.0	14	.
28	-6.6	-4.7	-9.8	-10.2	3.4	91	1004.1	.	8.0	2.4	04	0.0	14	.
29	-6.1	-5.3	-7.4	-7.7	3.8	98	1005.5	.	8.0	3.4	05	-	13	.
30	-1.3	2.3	-6.6	-7.4	5.2	93	995.5	.	7.1	4.1	06	0.9	13	.
31	2.9	3.6	1.7	-0.6	7.3	97	993.9	.	7.8	3.8	04	3.7	11	2.2

SZCZECINEK

DNI	TEMPERATURA POWIETRZA T	Max	Min	T_0	PRĘŻNOŚĆ PARY WODNEJ e	WILGOTNOŚĆ WZGLĘDNA U	CIŚNIENIE ATMOSFERYCZNE P	USŁONECZNIENIE S	ZACHMURZENIE N	WIATR v	v_{max}	OPAD R_d	ŚNIEG s_h	s_0
1	-0.5	1.3	-5.2	-9.9	5.3	85	982.7	-	7.1	3.9	08	9.4	1	-
2	4.5	5.9	1.3	1.0	6.9	83	975.4	0.3	6.8	6.9	09	2.7	-	-
3	2.5	4.0	0.6	0.1	6.9	94	974.0	-	8.0	3.9	06	8.2	-	-
4	3.6	2.4	-6.8	-3.5	4.1	84	995.6	0.7	6.0	6.3	08	0.4	3	-
5	-7.8	-4.6	-10.2	-14.8	2.8	82	1015.2	5.0	2.4	2.5	05	-	4	-
6	-5.3	-3.6	-11.5	-18.5	3.8	91	1021.8	-	7.3	1.4	03	-	4	.
7	-4.4	-1.6	-6.7	-6.0	3.7	83	1015.6	-	6.9	2.1	03	-	4	.
8	-4.7	-1.8	-9.6	-11.6	4.0	92	1013.3	-	8.0	2.5	04	0.2	4	.
9	-5.2	-2.0	-7.4	-9.6	3.7	88	1008.8	-	8.0	4.0	07	1.5	4	.
10	-4.2	-2.8	-5.7	-6.4	4.0	88	1010.3	-	8.0	2.9	04	2.7	5	1.2
11	-6.1	-4.4	-6.6	-6.6	3.5	90	1005.4	-	8.0	1.4	02	2.0	9	-
12	-7.5	-6.1	-9.1	-15.3	3.0	87	1005.8	1.5	7.4	3.0	04	0.5	10	-
13	-4.4	-3.5	-6.2	-6.9	3.8	86	1004.2	-	7.9	5.3	09	0.2	12	-
14	-3.6	-2.7	-4.4	-4.6	4.1	86	998.5	-	8.0	6.0	08	1.9	13	1.3
15	-5.1	-3.3	-5.9	-8.1	3.8	90	999.7	-	8.0	2.9	04	5.5	11	1.5
16	-6.9	-5.0	-7.6	-9.5	3.2	87	1000.7	1.4	7.1	1.9	03	0.7	17	-
17	-7.8	-6.8	-8.4	-7.1	2.9	84	998.0	-	7.9	1.0	03	0.5	18	.
18	-7.8	-6.6	-9.2	-9.6	3.0	87	995.9	-	8.0	3.8	06	0.2	17	.
19	-6.3	-4.6	-7.7	-8.5	3.5	92	997.6	-	8.0	2.1	04	0.4	18	.
20	-8.5	-5.1	-12.6	-19.6	2.7	83	998.0	5.2	3.8	1.8	04	-	18	1.5
21	-7.2	-4.9	-11.8	-12.1	3.0	85	993.6	0.3	7.8	3.6	05	0.0	16	-
22	-5.0	-4.4	-6.2	-6.3	3.9	92	987.5	-	8.0	2.8	04	0.0	15	-
23	-3.8	-2.7	-4.7	-5.0	4.2	91	981.5	-	8.0	2.4	03	0.0	14	-
24	-1.9	0.1	-3.6	-4.5	4.8	91	992.9	-	8.0	2.3	03	0.0	14	.
25	-8.5	-1.4	-15.1	-18.7	2.9	86	1005.1	2.1	3.6	1.0	03	-	13	1.9
26	-5.7	-3.7	-10.6	-18.1	3.3	83	1003.7	-	7.9	4.8	07	0.1	13	.
27	-9.1	-6.4	-10.4	-10.4	2.6	84	1001.3	-	7.1	5.8	07	0.1	14	.
28	-9.4	-5.8	-15.7	-20.2	2.7	88	1002.2	-	5.9	3.1	04	-	14	.
29	-5.1	-3.6	-7.1	-7.4	3.9	93	1002.3	-	8.0	2.6	03	-	13	.
30	0.6	3.4	-4.6	-4.9	5.9	91	996.4	-	7.9	4.4	06	0.0	13	2.2
31	3.4	4.5	2.8	-0.1	7.5	95	993.9	-	7.4	3.3	04	2.1	7	3.1

CHOJNICE

DNI	TEMPERATURA POWIETRZA T	Max	Min	T_0	PRĘŻNOŚĆ PARY WODNEJ e	WILGOTNOŚĆ WZGLĘDNA U	CIŚNIENIE ATMOSFERYCZNE P	USŁONECZNIENIE S	ZACHMURZENIE N	WIATR v	v_{max}	OPAD R_d	ŚNIEG s_h	s_0
1	-1.3	-0.1	-4.3	-9.7	5.2	92	978.7	-	7.0	4.9	10	8.5	-	-
2	3.0	4.5	-0.3	0.0	6.9	91	971.2	0.7	7.4	8.9	14	3.1	-	-
3	1.5	3.0	0.1	0.2	6.8	100	969.6	-	8.0	3.8	06	8.6	-	-
4	-3.9	2.0	-7.1	-3.3	4.1	89	989.8	-	7.1	6.1	09	0.7	2	.
5	-7.1	-5.0	-10.6	-14.7	2.9	81	1009.4	6.3	3.8	4.5	06	-	4	.
6	-5.0	-3.2	-8.4	-17.4	3.8	90	1016.4	-	7.4	3.5	05	-	4	.
7	-5.3	-2.0	-9.1	-5.7	3.5	84	1010.6	2.6	6.8	3.1	04	1.0	4	.
8	-5.6	-2.0	-9.7	-9.7	4.1	95	1008.4	-	8.0	2.8	05	0.4	3	.
9	-5.9	-2.9	-8.2	-7.3	3.6	90	1003.9	-	8.0	4.6	07	1.5	4	.
10	-4.9	-3.4	-6.3	-6.1	3.9	92	1005.7	-	8.0	2.9	05	3.9	6	1.6
11	-6.7	-4.0	-7.8	-7.3	3.4	93	1000.8	-	8.0	1.8	03	1.9	12	.
12	-7.9	-5.6	-9.9	-11.9	3.1	91	1001.0	0.5	7.3	2.8	04	0.3	13	.
13	-4.7	-3.9	-6.6	-5.8	3.9	90	998.6	-	8.0	4.6	07	0.3	14	.
14	-4.6	-3.0	-5.7	-5.8	4.0	93	993.0	-	8.0	5.5	07	3.3	15	.
15	-5.8	-4.7	-6.8	-8.5	3.7	93	995.0	-	8.0	3.0	04	2.7	17	2.6
16	-7.3	-5.2	-7.9	-7.5	3.2	91	996.2	-	7.9	2.4	04	0.4	20	.
17	-8.6	-7.4	-9.0	-8.3	3.0	94	993.3	-	8.0	2.5	05	0.4	21	.
18	-8.7	-7.0	-12.1	-12.9	2.9	91	991.0	0.2	7.9	4.8	07	0.2	22	.
19	-7.5	-6.3	-9.2	-10.4	3.3	93	992.9	-	8.0	2.5	06	-	23	.
20	-9.4	-6.0	-12.6	-18.3	2.8	91	993.7	5.4	4.0	2.9	05	-	23	2.1
21	-8.2	-6.3	-10.5	-11.3	3.0	90	989.4	-	8.0	3.4	05	0.1	23	.
22	-5.9	-5.2	-7.4	-6.8	3.8	96	983.4	-	8.0	2.1	03	0.0	23	.
23	-4.5	-3.6	-5.6	-5.1	4.3	98	977.1	-	8.0	2.0	03	0.3	23	.
24	-3.0	-0.1	-5.9	-3.8	4.7	96	987.8	0.2	5.8	3.3	06	0.0	22	.
25	-5.3	-3.0	-8.4	-13.4	3.7	89	1000.2	2.1	7.3	2.0	03	-	20	2.5
26	-5.8	-4.3	-8.4	-17.1	3.6	89	999.5	-	8.0	4.6	06	0.4	20	.
27	-9.9	-6.3	-11.8	-9.7	2.6	91	997.3	-	7.0	5.4	07	0.1	21	.
28	-9.0	-7.4	-11.4	-15.9	2.9	93	998.1	-	7.0	3.6	05	-	22	.
29	-7.5	-6.0	-9.3	-9.0	3.3	94	998.5	-	8.0	3.8	06	-	22	.
30	-1.2	2.2	-7.0	-6.7	5.5	96	990.1	-	8.0	5.3	07	0.2	21	.
31	1.5	2.5	1.1	-0.3	6.7	99	989.5	-	7.5	4.0	05	1.8	12	.

SZCZECIN-DĄBIE

DNI	TEMPERATURA POWIETRZA T	Max	Min	T_0	PRĘŻNOŚĆ PARY WODNEJ e	WILGOTNOŚĆ WZGLĘDNA U	CIŚNIENIE ATMOSFERYCZNE P	USŁONECZNIENIE S	ZACHMURZENIE N	WIATR v	v_{max}	OPAD R_d	ŚNIEG s_h	s_0
1	1.0	6.4	-4.3	-5.8	6.1	90	997.5	-	6.9	5.8	09	15.8	-	-
2	5.7	7.8	4.9	3.4	7.5	82	990.9	0.9	7.1	7.8	08	5.8	-	-
3	3.9	5.6	2.5	2.3	7.2	90	990.7	-	7.9	5.4	08	2.8	-	-
4	2.0	3.5	-4.4	-5.4	4.5	83	1015.1	0.2	6.4	5.6	07	0.2	1	-
5	-4.4	-2.3	-6.5	-7.6	3.6	81	1033.9	3.2	3.4	2.8	05	-	2	.
6	-4.9	-3.5	-6.0	-8.1	3.8	89	1040.3	-	6.8	3.3	05	-	1	.
7	-3.4	-1.1	-5.0	-5.3	3.9	83	1033.4	-	7.5	2.9	04	-	1	.
8	-2.9	0.7	-5.7	-9.1	4.5	91	1030.8	-	7.9	2.9	06	0.2	1	.
9	-4.4	-0.4	-6.6	-8.6	3.8	86	1026.4	-	7.8	4.5	09	1.0	2	.
10	-3.1	-2.4	-5.0	-5.2	4.3	89	1027.4	-	8.0	4.5	06	1.3	3	-
11	-4.8	-2.4	-6.7	-6.8	3.9	91	1022.7	-	7.9	2.8	04	1.1	6	.
12	-6.7	-4.3	-10.1	-13.8	3.3	89	1023.4	0.2	7.8	3.9	05	0.6	6	.
13	-3.5	-2.1	-6.0	-8.9	4.2	90	1022.9	0.2	7.4	3.0	05	0.2	6	.
14	-2.2	-1.6	-3.1	-3.6	4.7	91	1018.1	0.0	8.0	8.6	10	2.0	7	.
15	-3.9	-1.7	-5.5	-5.4	4.2	91	1016.3	0.0	8.0	3.3	06	4.5	12	.
16	-6.1	-4.2	-6.6	-8.3	3.5	91	1017.4	-	8.0	1.0	02	1.0	20	.
17	-7.7	-6.2	-10.0	-8.2	3.0	88	1015.4	-	7.5	2.3	04	0.4	22	.
18	-6.9	-5.4	-8.7	-9.4	3.2	88	1013.9	-	8.0	5.9	08	0.2	20	.
19	-3.9	-2.0	-5.6	-5.7	4.3	95	1014.3	-	8.0	2.8	04	0.1	21	.
20	-7.3	-3.6	-12.7	-15.2	3.0	84	1013.6	5.5	3.8	3.9	06	-	20	2.3
21	-5.8	-4.6	-12.4	-18.8	3.4	85	1009.4	-	7.8	4.8	07	-	20	.
22	-3.6	-2.4	-5.6	-6.2	4.1	88	1002.9	-	7.9	5.6	08	-	18	.
23	-2.8	-1.8	-4.0	-5.6	4.4	87	996.9	-	8.0	3.8	07	-	17	.
24	-1.2	0.2	-3.4	-6.7	5.3	93	1010.6	-	6.0	2.3	03	0.1	16	.
25	-2.0	-0.1	-3.9	-4.6	4.8	90	1021.2	0.0	6.8	3.8	06	0.0	16	2.0
26	-6.4	-3.5	-11.6	-18.5	3.2	84	1019.4	-	5.9	6.3	09	-	14	.
27	-5.7	-5.1	-6.5	-6.4	3.4	84	1016.6	-	8.0	7.4	09	0.0	13	-
28	-5.5	-4.6	-6.9	-6.9	3.7	90	1017.8	-	8.0	4.4	05	0.2	12	-
29	-0.8	1.6	-5.0	-5.2	5.6	96	1016.6	-	7.4	5.8	08	-	12	.
30	4.1	6.0	1.0	-0.1	6.5	79	1009.5	0.0	7.1	7.0	08	0.1	10	2.7
31	4.8	5.9	4.1	0.7	8.1	94	1010.6	-	7.4	4.4	06	4.3	-	-

Tablica II

M Ł A W A

DNI	TEMPERATURA POWIETRZA T	Max	Min	T_g	PRĘŻNOŚĆ PARY WODNEJ e	WILGOTNOŚĆ WZGLĘDNA U	CIŚNIENIE ATMOSFERYCZNE P	USŁONECZNIENIE S	ZACHMURZENIE N	WIATR v	v_{max}	OPAD R_d	ŚNIEG s_h	s_g
1	- 0.6	1.5	1.8	3.3	5.2	90	984.2	.	5.6	4.4	06	8.9	-	-
2	3.2	5.6	- 1.1	- 1.7	6.9	90	977.6	.	5.0	4.6	07	2.3	-	-
3	2.5	3.8	1.0	- 0.9	7.1	86	974.3	.	8.0	4.0	06	11.2	-	-
4	- 2.5	3.1	- 4.3	- 2.1	4.8	94	989.5	.	7.8	5.0	07	3.5	1	.
5	- 8.7	- 3.8	-13.1	-14.5	2.6	86	1010.5	.	3.6	3.6	07	-	8	0.7
6	- 5.7	- 2.6	-12.7	-19.4	3.9	97	1017.9	.	6.3	2.0	03	0.3	8	.
7	- 9.4	- 2.6	-13.3	-17.8	2.7	86	1013.4	.	4.5	1.6	03	-	8	.
8	- 7.9	- 5.9	-12.7	-14.4	3.1	92	1011.3	.	7.9	3.0	05	2.8	7	.
9	- 5.3	- 4.2	- 6.4	- 6.8	3.8	92	1006.6	.	7.9	4.4	06	1.8	10	.
10	- 5.1	- 3.9	- 5.9	- 5.9	3.9	94	1009.1	.	8.0	4.1	06	2.4	11	1.0
11	- 8.0	- 4.9	9.2	- 8.5	3.1	93	1004.9	.	7.8	2.4	05	1.7	13	.
12	- 7.9	- 6.2	-11.0	-15.0	3.2	93	1003.4	.	7.9	3.6	05	0.2	14	.
13	- 7.2	- 5.9	- 8.4	- 7.5	3.3	93	999.1	.	8.0	4.8	07	1.2	15	.
14	- 5.6	- 3.7	- 8.0	- 8.4	3.8	94	994.0	.	8.0	5.8	06	4.3	16	.
15	- 6.1	- 4.6	- 7.0	- 7.0	3.8	93	998.9	.	8.0	5.3	06	4.0	17	1.4
16	- 8.3	- 6.6	-10.3	- 8.0	3.0	92	1000.8	.	8.0	2.5	03	1.5	19	.
17	-10.1	- 7.5	-14.6	- 9.0	2.7	92	997.5	.	7.5	1.0	02	0.4	17	.
18	-11.8	- 8.1	-16.8	-23.5	2.3	93	996.1	.	7.0	2.1	06	0.1	18	.
19	-12.5	- 9.2	-17.3	-22.1	2.1	92	997.5	.	6.8	0.9	03	-	18	.
20	-10.8	- 8.2	-15.7	-20.3	2.5	93	996.9	.	5.5	5.5	07	0.1	18	2.1
21	- 6.1	- 4.5	- 8.1	- 8.5	3.5	90	992.6	.	8.0	5.0	07	0.0	18	.
22	- 5.3	- 4.5	- 6.2	- 6.9	3.9	94	987.9	.	8.0	2.5	04	-	18	.
23	- 4.3	- 2.7	- 6.1	- 8.2	4.3	96	981.5	.	8.0	3.1	04	0.8	18	.
24	- 2.2	- 0.9	- 3.1	- 3.9	5.0	96	989.7	.	8.0	2.4	04	0.1	17	.
25	- 3.8	- 0.9	- 5.2	- 7.3	4.2	92	1002.6	.	5.9	2.9	04	0.0	16	1.5
26	- 7.0	- 3.6	- 8.9	- 6.9	3.3	90	1004.1	.	8.0	3.9	05	0.0	16	.
27	- 9.6	- 8.3	-10.6	-10.0	2.7	92	1002.7	.	7.9	3.1	05	0.0	16	.
28	- 7.0	- 5.5	- 8.7	- 8.4	3.4	94	1003.1	.	8.0	1.8	03	-	15	.
29	- 6.0	- 4.7	- 7.2	- 7.2	3.8	98	1004.9	.	8.0	3.1	05	-	14	.
30	- 2.0	1.6	- 6.8	- 7.7	5.0	93	996.9	.	7.5	3.4	05	-	14	.
31	1.9	3.6	1.2	- 0.3	6.6	95	994.0	.	7.9	1.8	03	2.0	13	2.2

B I A Ł Y S T O K

DNI	TEMPERATURA POWIETRZA T	Max	Min	T_g	PRĘŻNOŚĆ PARY WODNEJ e	WILGOTNOŚĆ WZGLĘDNA U	CIŚNIENIE ATMOSFERYCZNE P	USŁONECZNIENIE S	ZACHMURZENIE N	WIATR v	v_{max}	OPAD R_d	ŚNIEG s_h	s_g
1	- 0.9	1.7	- 5.3	-11.2	4.8	84	985.7	0.3	7.0	3.3	05	4.4	8	.
2	2.6	4.2	- 3.7	- 5.2	6.6	89	979.5	2.3	6.3	4.1	06	3.5	8	.
3	2.2	3.3	0.8	- 0.1	6.7	93	976.7	-	7.9	4.0	05	6.9	9	3.2
4	- 2.3	3.0	- 5.7	- 6.9	4.8	90	987.3	-	8.0	4.3	05	4.0	3	.
5	- 9.4	- 5.9	-10.9	-12.8	2.2	73	1008.7	5.1	3.8	5.0	08	0.2	4	2.5
6	- 7.8	- 3.4	-13.2	-17.1	2.9	84	1015.9	1.8	5.0	3.1	05	0.0	4	.
7	-10.6	- 5.9	-11.8	-13.3	2.3	84	1017.8	-	8.0	3.9	05	0.3	5	.
8	- 6.5	- 4.4	-10.4	-10.0	3.4	90	1011.0	-	8.0	3.9	05	3.5	5	.
9	- 5.0	- 4.0	- 5.9	- 5.3	3.5	86	1008.1	0.1	8.0	4.3	05	1.8	8	.
10	- 5.6	- 4.7	- 6.9	- 7.2	3.6	89	1010.5	-	8.0	2.8	04	5.9	11	1.6
11	- 8.2	- 6.7	- 9.2	- 9.5	2.9	88	1006.9	0.4	7.9	1.8	03	0.9	18	.
12	- 6.3	- 4.5	- 8.9	- 9.9	3.5	90	1003.8	-	8.0	2.0	05	1.9	18	.
13	- 4.8	- 3.2	- 5.8	- 5.9	3.9	91	997.3	-	7.9	4.5	06	5.6	18	.
14	- 4.4	- 1.7	- 6.3	- 6.7	4.2	94	996.8	-	8.0	6.4	08	3.4	20	.
15	- 6.7	- 4.8	- 7.9	- 7.5	3.3	90	1000.7		8.0	4.0	06	1.0	22	2.0
16	-10.3	- 7.0	-12.4	-10.7	2.5	88	1003.4	-	7.6	2.3	05	1.3	22	.
17	-11.3	-10.0	-12.2	-11.6	2.2	85	999.3		8.0	1.8	03	1.9	23	.
18	-11.9	-10.2	-15.9	-17.4	2.1	85	996.8	-	6.9	1.9	04	0.0	25	.
19	-11.7	- 9.7	-13.8	-12.0	2.2	88	999.5	-	6.0	1.1	02	0.0	23	.
20	-10.4	- 7.6	-15.8	-18.3	2.4	85	998.1		6.9	4.6	08	0.0	23	2.2
21	- 5.4	- 3.7	- 8.4	- 9.2	3.4	84	993.4	-	8.0	3.6	05	2.0	22	.
22	- 5.4	- 4.1	- 6.7	- 6.9	3.6	89	989.3	-	8.0	1.3	03	0.5	23	.
23	- 4.3	- 2.4	- 5.5	- 5.8	3.9	87	984.3	-	8.0	2.3	03	0.0	23	.
24	- 3.4	- 2.1	- 4.8	- 5.8	4.3	90	989.3	-	8.0	2.1	03	0.0	23	.
25	- 2.5	- 1.0	- 2.9	- 3.1	4.5	89	1001.8	-	7.8	2.6	05	-	21	2.3
26	- 8.5	- 2.8	- 9.1	- 9.2	2.8	87	1004.8	-	7.0	3.4	07	0.3	20	.
27	-13.5	- 8.5	-19.5	-23.4	2.0	89	1004.4	4.1	2.1	0.5	01	0.0	19	.
28	- 5.5	- 4.8	-10.7	-10.7	3.4	90	1004.7	-	8.0	0.8	02	0.2	19	.
29	- 4.5	- 2.8	- 5.3	- 4.8	4.1	94	1007.2	-	8.0	1.9	05	0.0	18	.
30	- 2.2	0.9	- 5.5	- 5.4	4.7	90	999.7	2.4	7.8	3.5	05	0.8	17	.
31	2.5	4.0	0.9	- 4.0	6.7	92	994.6	-	8.0	2.6	04	1.3	16	3.4

B Y D G O S Z C Z

DNI	TEMPERATURA POWIETRZA T	Max	Min	T_g	PRĘŻNOŚĆ PARY WODNEJ e	WILGOTNOŚĆ WZGLĘDNA U	CIŚNIENIE ATMOSFERYCZNE P	USŁONECZNIENIE S	ZACHMURZENIE N	WIATR v	v_{max}	OPAD R_d	ŚNIEG s_h	s_g
1	- 0.4	2.9	- 5.0	5.5	5.5	91	992.1	.	6.4	4.5	09	9.2	-	-
2	4.9	7.1	2.4	1.7	7.9	91	985.6	.	5.9	6.9	10	3.0	-	-
3	3.7	4.5	2.0	2.1	7.4	93	982.8	.	7.9	5.3	07	13.3	-	-
4	- 2.5	3.6	- 6.1	- 5.9	4.7	90	1002.3	.	7.1	4.3	06	0.6	1	.
5	- 7.4	- 4.1	-11.7	-12.6	3.0	85	1022.3	.	3.3	3.3	06	0.0	1	.
6	- 5.5	2.6	-13.8	-14.3	3.6	87	1029.2	.	6.8	2.6	04	-	1	.
7	- 5.2	- 1.6	- 9.4	-10.3	3.4	80	1023.4	.	5.6	2.0	03	0.0	1	.
8	- 6.8	- 4.0	-11.3	-11.9	3.2	87	1021.2	.	8.0	2.9	05	0.2	1	.
9	- 5.0	3.6	- 6.8	- 6.9	3.7	88	1016.0	.	8.0	3.4	05	2.4	3	.
10	- 4.3	- 3.3	- 5.3	- 5.3	4.0	89	1018.0	.	8.0	2.6	05	2.0	11	2.1
11	- 7.6	- 4.5	-15.0	-19.1	3.2	91	1013.8	.	7.3	1.0	02	1.3	12	.
12	- 7.8	- 7.4	-12.6	-18.6	2.9	85	1013.4	.	7.9	3.1	05	0.3	10	.
13	- 5.0	- 3.1	- 7.6	- 7.9	3.7	88	1010.6	.	8.0	2.6	04	0.4	11	.
14	- 4.2	- 2.7	- 6.6	- 7.1	4.0	90	1005.1	.	8.0	4.3	07	2.8	11	.
15	- 4.9	- 4.0	- 5.9	- 6.4	3.8	89	1007.5	.	8.0	2.4	03	4.3	16	2.8
16	- 7.2	- 4.6	- 8.5	- 8.3	3.2	90	1008.9		8.0	2.0	04	1.6	19	.
17	- 9.0	- 7.8	-10.9	-10.2	2.6	84	1006.8	.	8.0	0.8	02	0.1	20	.
18	-10.1	- 8.2	-14.1	-17.6	2.4	86	1005.2	.	7.9	3.8	07	0.0	18	.
19	- 8.3	- 5.8	-11.9	-11.0	2.9	87	1006.5	.	8.0	1.5	03	-	18	.
20	-10.3	6.5	-13.6	-17.6	2.3	84	1006.1	.	5.3	3.6	06	0.0	18	2.4
21	- 6.4	- 4.9	- 9.9	- 9.9	3.5	91	1001.8	.	8.0	2.6	05	0.2	17	.
22	- 4.3	- 3.6	- 5.6	- 7.1	4.1	92	996.0	.	8.0	2.1	04	0.0	17	.
23	- 3.5	- 1.8	- 6.5	- 6.7	4.3	91	989.4	.	8.0	2.5	03	0.4	17	.
24	- 2.3	0.0	- 4.9	- 5.9	4.8	92	1000.4	.	7.4	2.4	04	-	18	.
25	- 6.3	- 2.5	-12.1	-17.1	3.5	89	1013.0	.	6.8	0.9	02	-	16	1.6
26	- 5.9	- 3.6	-14.1	-16.9	3.4	86	1012.5	.	8.0	3.9	06	0.0	16	.
27	- 9.1	- 6.9	-13.7	-16.4	2.7	87	1010.9	.	7.8	3.9	06	0.1	16	.
28	- 8.6	- 7.4	-14.6	-20.1	2.9	91	1011.5	.	8.0	1.9	03	-	16	.
29	- 7.3	- 5.5	- 9.6	- 9.4	3.2	90	1012.2	.	7.0	2.4	04	-	15	.
30	- 0.2	3.1	- 6.6	- 8.1	5.5	89	1003.9	.	8.0	4.8	07	0.0	14	.
31	2.2	3.8	1.2	- 0.3	6.7	93	1002.9	.	7.6	3.9	06	1.4	10	3.7

O S T R O Ł Ę K A

DNI	TEMPERATURA POWIETRZA T	Max	Min	T_g	PRĘŻNOŚĆ PARY WODNEJ e	WILGOTNOŚĆ WZGLĘDNA U	CIŚNIENIE ATMOSFERYCZNE P	USŁONECZNIENIE S	ZACHMURZENIE N	WIATR v	v_{max}	OPAD R_d	ŚNIEG s_h	s_g
1	0.1	2.1	- 1.6	- 2.2	5.1	82	990.8	4.4	7.1	4.0	06	5.7	3	.
2	3.6	6.3	- 1.1	- 1.1	6.8	86	984.1	1.2	5.4	5.4	07	0.8	-	-
3	3.5	4.7	2.4	1.6	7.3	95	980.9	-	7.9	5.1	08	5.0	-	-
4	- 2.3	3.6	- 4.3	- 2.2	4.6	87	994.6	-	7.8	5.0	06	1.4	1	.
5	- 7.8	- 3.7	- 9.1	-10.0	2.4	71	1016.1	5.9	1.5	5.5	09	0.0	2	.
6	- 7.1	- 2.7	-12.6	-15.0	3.3	89	1023.6	4.5	2.3	2.3	04	-	2	.
7	-10.1	- 5.0	-12.6	-16.5	2.4	85	1019.7	-	5.9	2.8	04	0.0	2	.
8	- 6.7	- 4.9	- 9.8	- 9.7	3.2	85	1017.6	-	8.0	3.4	04	2.3	2	.
9	- 4.5	- 3.1	- 6.0	- 6.0	3.8	87	1013.2	0.4	8.0	4.3	07	1.2	7	.
10	- 4.7	- 3.3	- 6.3	- 5.3	3.9	90	1016.1	-	8.0	3.4	04	5.7	8	1.1
11	- 7.8	- 5.3	-11.5	- 7.0	3.0	89	1012.0	-	7.1	1.5	02	1.7	11	.
12	- 6.9	- 5.2	-11.5	-16.8	3.3	90	1009.8	1.0	7.9	2.6	04	0.6	12	.
13	- 5.7	- 5.3	- 6.5	- 5.9	3.6	90	1004.3	-	8.0	5.6	06	3.0	12	.
14	- 4.2	- 2.2	- 6.0	- 5.5	4.1	90	1000.1	-	8.0	5.1	06	1.4	15	.
15	- 5.8	- 3.8	- 6.6	- 5.9	3.5	89	1005.6	-	7.9	2.9	05	3.1	15	1.5
16	- 8.3	- 5.5	-10.0	- 8.4	2.7	84	1008.1	-	8.0	2.4	04	1.4	16	.
17	- 9.2	- 7.9	- 9.9	- 9.5	2.6	88	1004.3	-	8.0	1.3	02	0.8	17	.
18	-11.4	- 8.8	-13.7	-17.0	2.3	90	1002.5	0.8	5.4	2.3	05	0.0	17	.
19	-12.2	-10.1	-16.1	-24.1	2.2	91	1004.9	-	6.9	1.1	02	0.0	17	.
20	-10.1	- 6.7	-14.1	-17.8	2.5	88	1003.8	2.0	4.8	3.6	06	0.4	17	1.6
21	- 5.3	- 3.5	- 8.2	- 8.9	3.6	87	999.2	-	8.0	4.1	05	-	17	.
22	- 4.7	- 3.0	- 6.0	- 5.7	4.0	93	994.7	-	8.0	2.0	04	1.1	17	.
23	- 3.6	- 1.8	- 6.0	-12.3	4.3	91	988.5	-	8.0	1.1	02	0.0	17	.
24	- 2.3	- 1.0	- 4.2	- 4.7	4.6	89	995.4	-	8.0	1.8	03	-	15	.
25	- 2.0	- 0.5	- 2.9	- 3.4	4.5	85	1008.4	0.1	7.9	3.3	05	0.1	15	1.6
26	- 7.4	- 2.7	- 8.8	- 8.1	2.9	81	1010.9	3.4	7.3	3.3	04	0.0	14	.
27	-10.2	- 8.5	-11.7	-11.4	2.3	83	1010.0	3.3	6.9	1.4	03	0.2	14	.
28	- 5.9	- 3.9	-10.3	- 9.9	3.6	90	1010.1	-	8.0	0.8	02	0.2	14	.
29	- 4.8	- 4.3	- 6.1	- 6.8	4.1	96	1012.3	-	8.0	1.9	03	-	15	.
30	- 1.4	2.2	- 5.5	- 5.4	4.7	85	1003.9	1.1	7.6	4.5	06	0.5	15	.
31	2.5	4.5	1.7	0.3	6.5	90	1000.4	0.1	7.9	3.3	05	1.2	12	2.6

TORUŃ

DNI	TEMPERATURA POWIETRZA T	Max	Min	T_g	PRĘŻNOŚĆ PARY WODNEJ e	WILGOTNOŚĆ WZGLĘDNA U	CIŚNIENIE ATMOSFERYCZNE P	USŁONECZNIENIE S	ZACHMURZENIE N	WIATR v	v_{max}	OPAD R_d	ŚNIEG s_h	s_g
1	-0.1	3.0	-3.1	-6.5	5.5	90	992.8	1.9	6.5	3.4	06	7.0		-
2	5.0	7.2	1.0	1.0	7.1	81	985.4	2.2	6.4	5.6	10	1.4	-	-
3	3.8	5.0	3.1	2.5	7.7	96	983.2	-	8.0	4.0	06	7.7	-	-
4	-2.4	3.9	-5.3	-6.8	4.5	87	1001.9	0.1	6.6	5.4	07	0.3	1	.
5	-6.4	-4.7	-7.3	-9.1	2.9	78	1022.6	5.3	1.5	3.6	05	0.0	1	.
6	-4.6	-2.0	-9.4	-11.0	3.7	83	1029.9	3.0	8.6	2.8	04	0.0	2	.
7	-5.2	-1.6	-9.6	-10.5	3.5	80	1024.2	2.2	5.5	2.4	03	0.0	2	.
8	-7.5	-5.7	-11.4	-13.5	3.0	85	1022.0	-	7.9	2.5	04	0.1	2	.
9	-5.1	-3.7	-6.9	-7.0	3.7	87	1016.9	-	7.9	3.9	06	2.9	4	.
10	-4.7	-3.3	-6.7	-7.0	3.9	90	1019.1	-	8.0	3.6	07	1.8	9	0.6
11	-7.4	-5.1	-12.1	-16.1	3.2	90	1015.7	-	8.0	1.6	02	1.2	11	.
12	-8.0	-6.7	-12.0	-12.4	2.8	85	1014.0	0.7	7.9	3.0	04	0.2	12	.
13	-6.7	-5.1	-7.6	-7.5	3.3	87	1010.9	-	7.8	4.1	05	0.1	12	.
14	-5.5	-3.7	-9.4	-11.5	3.7	90	1005.2	-	8.0	4.5	07	3.5	12	.
15	-5.1	-3.5	-6.0	-5.9	3.8	90	1008.1	-	7.9	3.0	04	3.8	17	1.2
16	-7.9	-5.3	-11.0	-14.0	3.0	89	1010.1	-	8.0	2.5	04	1.2	20	.
17	-11.3	-9.1	-17.0	-23.6	2.3	88	1007.7	-	7.8	0.1	01	0.2	20	.
18	-10.5	-8.2	-14.3	-20.0	2.3	84	1006.2	-	6.5	2.0	05	0.1	20	.
19	-9.2	-6.0	-12.9	-17.5	2.6	85	1007.3	-	7.8	1.1	02	-	20	.
20	-10.9	-7.4	-15.7	-20.1	2.3	84	1007.0	5.5	4.3	3.5	07	-	20	1.5
21	-5.8	-4.0	-8.7	-8.1	3.3	83	1002.4	-	8.0	3.5	06	0.0	17	.
22	-4.3	-3.8	-5.0	-5.0	4.0	92	996.9	-	8.0	2.4	03	-	17	.
23	-3.9	-1.9	-7.8	-10.0	4.2	93	991.1	-	8.0	3.1	05	0.7	17	.
24	-2.0	0.4	-3.3	-3.7	4.9	92	1000.7	-	7.0	2.1	04	-	17	.
25	-7.6	-1.2	-12.8	-19.4	3.1	88	1013.6	2.9	3.0	1.3	03	-	16	1.8
26	-6.0	-3.3	-13.1	-16.5	3.3	84	1013.8	-	8.0	3.6	06	0.0	16	.
27	-8.7	-7.0	-10.3	-13.8	2.7	84	1012.1	-	8.0	3.5	04	0.0	16	.
28	-8.1	-6.6	-8.8	-8.5	2.9	87	1012.8	-	8.0	3.1	05	0.0	16	.
29	-8.0	-5.9	-11.0	-10.8	3.0	90	1013.5	0.7	7.1	3.5	07	0.1	15	.
30	0.3	3.0	-6.4	-7.8	5.4	89	1005.0	-	5.9	3.9	05	0.0	15	.
31	3.1	6.1	2.2	-0.5	6.9	91	1009.7	0.8	7.6	2.5	04	0.6	10	2.9

GORZÓW WIELKOPOLSKI

DNI	TEMPERATURA POWIETRZA T	Max	Min	T_g	PRĘŻNOŚĆ PARY WODNEJ e	WILGOTNOŚĆ WZGLĘDNA U	CIŚNIENIE ATMOSFERYCZNE P	USŁONECZNIENIE S	ZACHMURZENIE N	WIATR v	v_{max}	OPAD R_d	ŚNIEG s_h	s_g
1	1.7	6.5	-1.3	2.2	6.1	86	992.9		8.0	3.8	08	15.9		-
2	5.5	8.8	3.9	2.6	7.6	84	987.2		5.8	4.8	06	10.4	-	.
3	4.2	5.5	3.0	2.4	7.3	88	985.8	1.0	7.8	5.8	08	2.5	-	.
4	-1.8	3.7	-5.1	-5.8	4.9	88	1007.4	-	6.8	4.9	06	0.7	1	.
5	-5.9	-3.4	-8.3	-10.7	3.2	82	1027.5	4.0	4.5	2.4	03	-	1	.
6	-5.0	-3.6	-6.3	-9.9	3.6	86	1034.0	0.9	7.0	1.8	03		1	.
7	-4.2	-2.1	-5.6	-10.4	3.8	85	1026.9	-	5.8	1.4	02	-	1	.
8	-5.5	-1.6	-9.7	-12.1	3.7	88	1023.9	-	6.6	2.8	05	0.3	1	.
9	-5.8	-1.6	-7.1	-7.4	3.5	89	1019.1		8.0	4.0	06	1.7	2	.
10	-4.6	-3.6	-7.4	-12.0	4.1	93	1020.0		7.8	2.6	03	0.4	6	0.6
11	-5.8	-4.0	-7.3	-10.1	3.6	90	1015.8		7.1	1.8	02	0.3	7	
12	-7.7	-6.5	-9.7	-15.4	3.1	89	1016.1		6.9	3.3	04	0.4	7	.
13	-4.4	-3.0	-7.8	-8.5	3.8	86	1015.4	-	7.8	3.4	04	0.4	8	.
14	-2.7	-1.5	-4.8	-6.8	4.8	95	1010.2		8.0	6.1	08	5.8	9	.
15	-5.0	-3.0	-6.2	-5.5	3.8	90	1009.7	-	7.8	2.0	03	1.0	15	0.8
16	-7.1	-4.8	-8.8	-9.4	3.4	94	1011.1	0.9	7.8	1.8	03	0.5	18	.
17	-8.3	-7.4	-9.2	-10.5	2.7	81	1009.2	-	8.0	1.6	02	0.1	18	.
18	-10.4	-7.9	-14.7	-13.9	2.5	90	1008.8		7.9	3.6	06	0.6	19	.
19	-7.4	-5.5	-9.4	-13.9	3.2	91	1008.5	-	8.0	1.4	02	0.4	21	.
20	-8.9	-5.5	-13.2	-14.5	2.8	88	1006.7	4.0	4.1	4.4	06	-	20	1.5
21	-6.3	-4.5	-10.1	-12.4	3.3	85	1002.4		7.5	4.1	05		19	.
22	-4.2	-2.7	-5.7	-6.9	4.1	91	996.7		8.0	3.6	04	-	19	.
23	-3.9	-2.3	-5.9	-6.8	4.2	90	990.2		8.0	3.3	05	4.6	19	.
24	-2.0	0.3	-3.6	-4.5	4.9	93	1004.2		8.0	2.5	04	-	20	.
25	-2.8	0.6	-4.7	-3.6	4.6	91	1014.8		6.8	2.8	05	0.1	19	1.3
26	-6.0	-3.3	-9.3	-12.9	3.3	84	1012.6		6.0	6.5	08	-	19	.
27	-6.2	-5.2	-6.9	-7.1	3.2	83	1010.6	-	8.0	5.8	07	-	18	.
28	-7.0	-5.8	-9.2	-10.0	3.2	89	1012.1	-	8.0	4.0	06	-	15	.
29	-1.1	1.9	-6.3	-6.4	5.5	97	1011.3	-	8.0	3.6	05	-	15	
30	2.9	5.5	-0.1	-1.0	6.4	85	1005.3		7.5	3.6	04	0.0	10	2.9
31	4.2	5.3	2.5	0.0	7.8	94	1005.4		7.9	1.5	02	4.9	8	3.2

PŁOCK-RADZIWIŁ

DNI	TEMPERATURA POWIETRZA T	Max	Min	T_g	PRĘŻNOŚĆ PARY WODNEJ e	WILGOTNOŚĆ WZGLĘDNA U	CIŚNIENIE ATMOSFERYCZNE P	USŁONECZNIENIE S	ZACHMURZENIE N	WIATR v	v_{max}	OPAD R_d	ŚNIEG s_h	s_g
1	0.7	2.6	-1.0	-1.2	5.9	91	994.5	.	7.0	4.8	07	7.4	-	-
2	5.6	8.1	0.6	0.7	7.5	83	988.8	.	6.0	6.5	08	3.7	-	-
3	4.5	5.7	3.6	1.6	7.8	93	985.2	.	7.9	5.3	08	6.5	-	-
4	1.3	4.4	-4.0	-1.5	5.0	89	1001.1	.	6.8	8.5	08	1.9	2	.
5	-5.8	-3.6	-7.5	-6.6	2.9	73	1021.8	.	4.0	4.6	06	0.0	3	.
6	-4.0	-1.3	-8.6	-10.7	4.0	88	1029.5	.	6.5	3.4	05	0.0	3	.
7	-5.3	-1.4	-9.3	-3.3	3.5	83	1023.9	.	6.6	2.8	04	0.0	4	.
8	-6.9	-5.9	-10.0	-11.5	3.2	87	1021.7	.	7.9	2.9	04	2.0	4	.
9	-4.2	-2.4	-6.0	-6.5	4.1	91	1016.4	.	7.9	4.4	07	3.2	6	.
10	-4.3	-2.4	-6.1	-4.7	4.1	93	1018.9	.	7.8	3.4	06	1.3	9	1.2
11	-5.7	-4.3	-7.3	-6.2	3.6	91	1014.9	.	7.9	2.3	04	0.2	9	.
12	-7.0	-5.5	-8.6	-9.5	3.3	91	1013.5	.	7.5	3.4	05	0.0	9	.
13	-6.4	-5.0	-8.9	-6.7	3.4	90	1010.1	.	7.3	5.1	07	1.0	9	.
14	-4.8	-2.4	-9.0	-11.8	3.9	91	1004.0	.	8.0	4.1	05	3.0	10	.
15	-4.9	-2.7	-5.7	-7.6	4.0	94	1008.3	.	8.0	2.8	05	6.7	14	1.1
16	-8.2	-5.7	-12.3	-7.5	3.0	90	1010.9	.	7.9	2.0	03	0.4	18	.
17	-8.7	-6.5	-11.6	-11.8	2.9	91	1008.0	.	8.0	1.4	02	0.1	18	.
18	-10.9	-7.6	-14.0	-17.6	2.4	91	1007.5	.	5.0	2.3	04	0.0	19	.
19	-12.5	-10.3	-17.4	-23.7	2.2	92	1008.6	.	6.9	1.5	02	0.0	17	.
20	-9.2	-6.6	-12.4	-15.6	2.7	88	1006.6	.	6.3	2.9	05	-	16	1.7
21	-5.2	-3.7	-7.1	-13.6	3.6	86	1002.3	.	8.0	2.1	03	0.0	16	.
22	-4.3	-3.2	-4.5	-5.0	4.1	91	997.5	.	7.0	2.4	03	-	14	.
23	-2.7	-0.7	-8.3	-12.6	4.6	92	990.9	.	8.0	2.9	05	0.0	12	.
24	-1.3	-0.1	-2.0	-2.9	5.1	93	1000.6	.	7.9	3.4	05	0.0	11	.
25	-6.4	-0.7	-10.5	-16.0	3.6	93	1013.8	.	3.1	1.4	02	-	11	2.0
26	-6.0	-2.7	-9.3	-15.0	3.3	83	1014.2	.	8.0	3.1	04	0.0	11	.
27	-4.4	-7.1	-9.9	-15.6	2.9	88	1013.0	.	7.9	2.6	03	0.0	11	.
28	-7.3	-6.3	-9.0	-9.4	3.3	94	1013.7	.	8.0	2.6	05	-	11	.
29	-6.7	-4.5	-8.6	-9.2	3.6	98	1015.3	.	7.5	3.8	06	-	11	.
30	-0.8	3.8	-6.4	-7.8	5.2	88	1007.3	.	6.0	4.1	06	0.0	11	.
31	3.3	5.8	2.0	-0.4	7.0	91	1005.1	.	7.5	1.8	03	4.7	10	2.5

POZNAŃ-ŁAWICA

DNI	TEMPERATURA POWIETRZA T	Max	Min	T_g	PRĘŻNOŚĆ PARY WODNEJ e	WILGOTNOŚĆ WZGLĘDNA U	CIŚNIENIE ATMOSFERYCZNE P	USŁONECZNIENIE S	ZACHMURZENIE N	WIATR v	v_{max}	OPAD R_d	ŚNIEG s_h	s_g
1	1.6	4.4	-1.0	-1.6	6.4	91	990.1	-	8.0	4.8	08	8.7	-	
2	6.0	8.1	4.3	1.7	7.4	79	984.8	0.8	6.6	7.3	10	2.7	-	
3	4.8	6.1	3.5	3.8	7.5	88	982.1	-	7.5	7.9	09	1.6	-	-
4	1.3	4.0	-4.6	-1.7	5.0	88	1001.2	0.0	6.6	7.5	09	0.5	-	-
5	-6.5	-3.7	-8.4	-9.5	3.1	82	1021.8	5.9	1.8	5.5	08	-	1	
6	-4.0	-2.9	-9.1	-11.8	3.9	86	1028.6	0.8	7.5	4.1	05		1	
7	-3.6	-1.7	-6.5	-4.9	3.8	82	1021.8	0.6	6.4	3.8	05	-	1	
8	-6.2	-2.2	-10.1	-11.2	3.4	87	1018.9	-	6.9	3.9	06	0.5	1	.
9	-5.9	-4.9	-9.2	-6.8	3.6	92	1033.8	-	7.9	4.9	07	2.2	2	.
10	-5.6	-3.3	-10.2	-4.4	3.8	93	1015.4		7.6	2.8	05	1.4	8	0.6
11	-5.2	-3.7	-10.2	-13.1	3.9	93	1011.1		7.8	1.4	02	0.4	9	.
12	-7.2	-6.2	-8.5	-6.7	3.2	89	1010.8	-	7.3	4.4	05	0.3	9	.
13	-4.8	-3.1	-7.6	-7.6	3.9	91	1009.3	-	8.0	5.4	08	0.7	11	.
14	-3.4	-2.5	-4.6	-4.8	4.4	91	1003.5	-	8.0	6.0	09	1.8	12	.
15	-5.1	-2.6	-7.3	-13.1	4.0	95	1004.8	-	7.9	1.4	02	2.0	14	1.9
16	-8.2	-4.7	-9.5	-9.6	3.0	91	1006.8		7.3	1.4	03	0.2	15	.
17	-10.7	-8.2	-13.8	-10.6	2.4	90	1004.8	-	7.8	1.5	02	0.3	14	
18	-11.9	-8.6	-17.0	-14.0	2.2	88	1004.4	0.3	5.8	3.5	06	0.1	12	.
19	-8.8	-5.5	-17.5	-22.1	2.8	88	1004.3	0.9	6.4	1.4	03	0.0	12	
20	-10.9	-7.0	-16.1	-17.2	2.4	87	1002.4	4.4	2.1	5.6	08	0.0	12	1.6
21	-5.5	-4.3	-10.1	-12.3	3.6	88	998.5	-	7.9	5.4	07	0.0	11	.
22	-3.8	-1.9	-5.1	-5.2	4.1	90	992.8	0.0	6.9	2.9	05	-	10	.
23	-3.1	-1.0	-6.6	-8.1	4.4	90	985.7	-	7.3	3.3	05	0.2	10	
24	-1.7	-0.3	-4.0	-3.8	5.1	94	999.1	-	7.8	3.6	06	-	10	-
25	-3.6	-0.7	-7.5	-2.6	4.3	90	1010.7	0.8	5.0	3.0	05	0.0	9	2.3
26	-5.3	-3.8	-9.5	-10.9	3.5	86	1009.1	-	6.9	5.4	08	0.0	8	.
27	-7.3	-5.7	-7.8	-7.8	3.0	85	1007.5	-	6.6	4.8	05	0.0	8	.
28	-9.3	-5.8	-14.0	-18.7	2.7	88	1008.6	-	4.4	2.4	03	-	8	
29	-2.8	0.3	-6.5	-6.5	4.9	97	1008.5	-	7.0	2.4	04	-	7	.
30	1.3	3.8	-4.0	-4.7	5.9	88	1001.9	-	6.6	4.1	06	0.0	7	
31	3.0	4.0	1.5	0.1	7.0	92	1001.8		7.1	4.6	07	2.4	4	.

SŁUBICE

DNI	TEMPERATURA POWIETRZA T	Max	Min	T_g	PRĘŻNOŚĆ PARY WODNEJ e	WILGOTNOŚĆ WZGLĘDNA U	CIŚNIENIE ATMOSFERYCZNE P	USŁONECZNIENIE S	ZACHMURZENIE N	WIATR v	v_{max}	OPAD R_d	ŚNIEG s_h	s_g
1	3.4	8.3	- 0.5	- 1.0	7.2	92	996.8	.	7.6	3.9	09	11.2	-	-
2	6.5	9.5	5.2	3.5	7.8	81	991.9	.	9.8	6.1	08	10.3	-	-
3	4.8	6.3	3.9	3.3	7.0	82	991.3	.	7.9	6.8	10	1.1	-	-
4	- 1.5	4.2	- 4.8	- 5.7	5.0	88	1012.8	.	7.0	5.6	07	1.1	-	-
5	- 5.2	- 3.1	- 7.3	- 9.1	3.6	87	1031.9	.	3.0	1.4	04	-	1	.
6	- 4.7	- 3.5	- 5.4	- 6.6	3.4	80	1038.2	.	7.0	1.9	03	-	1	.
7	- 4.3	- 1.3	- 5.8	- 6.1	3.7	83	1031.0	.	5.8	1.0	02	-	1	.
8	- 5.4	- 2.8	- 9.3	-10.6	3.8	92	1027.7	.	7.3	2.3	05	0.8	1	.
9	- 5.7	- 2.1	- 6.9	- 7.3	3.6	89	1023.0	.	7.9	2.9	04	1.6	2	.
10	- 6.2	- 4.1	- 8.3	- 9.3	3.5	91	1023.9	.	8.0	0.9	02	0.5	9	0.6
11	- 5.6	- 4.0	- 7.2	- 9.8	3.8	94	1019.6	.	7.9	1.0	02	0.5	7	.
12	- 7.5	- 6.3	- 9.3	-12.1	3.1	90	1020.0	.	7.5	2.5	04	0.3	6	.
13	- 5.0	- 3.4	- 7.6	- 8.6	4.0	93	1020.1	.	7.3	2.6	03	0.8	7	.
14	- 3.5	- 2.4	- 5.9	- 9.1	4.4	93	1015.7	.	8.0	7.0	08	4.6	9	.
15	- 5.3	- 4.2	- 6.8	-12.6	3.8	91	1014.1	.	7.9	2.6	04	0.4	19	0.8
16	- 6.6	- 4.9	- 7.7	- 8.1	3.3	88	1015.3	.	8.0	1.6	03	0.0	17	.
17	- 8.3	- 6.3	- 9.8	-10.6	2.7	83	1013.5	.	7.8	1.1	03	-	16	.
18	-10.9	- 7.8	-14.3	-15.7	2.3	88	1013.7	.	7.1	3.1	04	0.1	14	.
19	- 7.4	- 5.5	- 9.9	-11.1	3.2	92	1012.5	.	7.0	1.8	03	0.2	14	.
20	-11.5	- 5.7	-14.7	-22.2	2.3	88	1009.9	.	1.9	1.9	03	-	14	1.2
21	- 7.6	- 4.8	-14.4	-20.7	3.1	87	1005.8	.	6.3	2.9	05	-	13	.
22	- 5.2	- 2.5	-13.1	-19.0	3.8	91	1000.0	.	6.5	2.1	03	-	13	.
23	- 3.2	- 1.2	- 5.8	- 7.6	4.3	90	993.8	.	8.0	3.6	05	1.4	12	.
24	- 1.5	- 0.3	- 2.8	- 3.5	5.2	96	1009.0	.	8.0	2.0	04	0.1	13	.
25	- 1.3	0.8	- 3.0	- 6.1	5.2	94	1018.3	.	8.0	2.0	06	-	13	1.4
26	- 5.3	- 0.8	-11.8	-18.3	3.3	80	1015.4	.	5.0	4.9	07	-	12	.
27	- 4.7	- 2.8	- 7.3	-13.9	3.5	82	1013.6	.	7.0	2.5	04	-	11	.
28	- 2.9	- 1.0	- 4.9	- 4.5	4.7	95	1015.5	.	8.0	0.8	02	0.2	10	.
29	2.1	5.7	- 1.3	- 2.0	6.6	94	1014.0	.	6.8	1.0	02	-	9	.
30	4.9	7.5	1.3	- 2.0	6.7	78	1009.4	.	7.3	4.0	07	0.5	5	2.3
31	6.4	7.8	4.6	1.0	8.5	89	1009.7	.	8.0	3.5	05	1.5	-	-

KOŁO

DNI	TEMPERATURA POWIETRZA T	Max	Min	T_g	PRĘŻNOŚĆ PARY WODNEJ e	WILGOTNOŚĆ WZGLĘDNA U	CIŚNIENIE ATMOSFERYCZNE P	USŁONECZNIENIE S	ZACHMURZENIE N	WIATR v	v_{max}	OPAD R_d	ŚNIEG s_h	s_g
1	1.1	2.8	- 2.0	- 1.5	6.2	94	989.6		7.8	3.0	05	5.2		-
2	5.6	7.6	2.6	2.8	7.1	79	984.7		4.9	6.3	10	3.4		-
3	4.4	5.5	2.6	3.0	7.5	90	981.1	.	7.5	6.1	09	5.1		-
4	- 1.6	4.4	- 4.5	- 2.0	5.0	90	997.7	.	6.5	5.3	08	1.1	1	
5	- 6.6	- 4.4	- 8.6	- 9.6	3.1	83	1018.3		3.5	3.6	06	3.3	1	
6	- 5.1	- 2.6	- 8.7	-10.7	3.8	89	1025.8		6.3	2.3	04	0.0	-	
7	- 5.0	- 2.8	- 8.1	- 5.5	3.7	87	1019.4	.	6.4	2.5	04	0.4	2	.
8	- 8.0	- 6.0	-11.0	-12.7	3.2	94	1017.0	.	7.8	1.1	02	1.8	2	
9	- 5.4	- 3.7	- 6.9	- 7.1	3.8	94	1011.8	.	7.5	2.6	04	3.2	4	
10	- 4.9	- 2.6	- 7.3	- 6.6	4.1	96	1013.8		7.6	1.1	04	1.3	9	1.2
11	- 6.2	- 4.5	- 8.1	- 6.5	3.7	96	1009.8		7.9	0.8	02	0.3	10	
12	- 7.6	- 7.0	- 8.7	-13.1	3.2	91	1008.4		7.9	2.3	04	0.1	10	
13	- 6.9	- 5.8	- 7.6	-10.6	3.3	92	1006.0	.	6.9	3.6	04	0.1	10	
14	- 5.8	- 4.0	-10.0	-12.9	3.7	94	999.9	.	7.8	4.3	06	11.2	10	.
15	- 4.8	- 3.4	- 6.0	- 4.1	4.1	96	1003.1		8.0	1.5	02	5.2	23	1.0
16	- 8.7	- 5.1	-11.0	- 6.7	2.9	89	1005.8	.	7.5	0.9	02	1.6	25	
17	-10.5	- 8.2	-14.6	-12.7	2.5	91	1003.2	.	7.9	0.9	02	0.2	25	.
18	-11.9	- 8.8	-14.9	-18.7	2.2	89	1003.0	.	4.6	1.4	04	0.1	20	1.3
19	-12.4	-10.0	-18.4	-25.2	2.2	93	1003.2		6.8	0.6	02	-	20	.
20	-10.5	- 7.3	-13.8	-18.7	2.5	90	1000.9		5.6	2.4	04	0.0	18	1.5
21	- 5.8	- 4.5	- 8.0	-11.7	3.6	91	997.2	.	7.8	2.0	05	0.0	18	
22	- 5.1	- 2.6	- 7.3	- 5.5	3.9	92	992.2	.	5.5	0.8	02	-	18	
23	- 3.0	- 0.4	-10.3	-16.2	4.6	92	984.8	.	7.8	1.8	04	0.0	17	
24	- 1.3	- 0.6	- 2.9	- 2.5	5.1	94	996.4		7.8	2.0	04	0.0	17	
25	- 5.5	- 1.7	- 9.4	- 5.7	3.7	89	1009.4		3.1	1.6	03	-	15	2.0
26	- 6.7	- 4.6	-13.9	-20.2	3.2	86	1008.5		7.5	2.9	04	-	14	
27	- 7.8	- 6.5	- 9.1	- 9.1	2.9	86	1007.3	.	7.4	2.4	04	0.0	15	
28	- 8.3	- 6.0	-13.5	-17.9	3.1	94	1008.3	.	7.6	1.5	02	-	15	
29	- 6.7	- 4.2	- 9.6	-13.2	3.6	97	1009.4	.	6.9	2.3	04	-	15	.
30	0.1	3.8	- 6.1	- 8.6	5.6	89	1002.0	.	3.6	1.9	03	-	15	
31	3.3	4.9	2.2	- 0.5	6.9	89	1001.0	.	7.4	2.1	04	5.6	13	2.2

SIEDLCE

DNI	TEMPERATURA POWIETRZA T	Max	Min	T_g	PRĘŻNOŚĆ PARY WODNEJ e	WILGOTNOŚĆ WZGLĘDNA U	CIŚNIENIE ATMOSFERYCZNE P	USŁONECZNIENIE S	ZACHMURZENIE N	WIATR v	v_{max}	OPAD R_d	ŚNIEG s_h	s_g
1	0.2	1.4	- 1.9	- 1.0	5.3	85	985.7	.	7.4	5.1	07	7.5	2	.
2	3.4	5.5	- 0.6	- 0.5	6.5	83	980.7	.	5.6	5.8	07	0.2	-	-
3	3.3	5.2	1.4	0.7	6.7	86	977.2	.	7.5	7.1	08	1.8	-	-
4	- 1.0	3.4	- 4.3	- 4.5	4.9	84	988.1	.	7.5	6.1	07	0.3	-	-
5	- 7.7	- 4.0	- 9.0	- 8.4	2.4	69	1007.7	.	3.3	5.9	07	0.1	1	.
6	- 7.2	- 4.2	-11.9	-13.0	2.8	79	1015.5	.	3.3	4.3	06	0.1	1	.
7	- 9.5	- 5.4	-11.5	-11.6	2.3	76	1011.4	.	6.0	4.3	05	0.0	2	.
8	- 6.8	- 4.8	- 9.5	- 9.6	3.2	85	1009.0	.	7.4	3.3	05	3.2	2	.
9	- 4.3	- 2.9	- 5.6	- 5.2	3.9	87	1005.0	.	7.9	4.8	06	1.9	8	1.1
10	- 5.1	- 3.8	- 6.1	- 5.1	3.6	87	1008.1	.	8.0	3.4	05	0.8	10	1.1
11	- 7.5	- 5.8	- 9.2	- 8.1	2.9	83	1004.7	.	7.4	1.6	03	0.5	11	.
12	- 6.7	- 4.6	- 9.7	-14.4	3.1	85	1001.4	.	7.5	2.6	04	0.5	11	.
13	- 5.1	- 4.4	- 5.8	- 5.6	3.6	86	995.1	.	8.0	5.3	06	3.6	12	.
14	- 3.5	- 1.9	- 5.2	- 5.0	4.2	89	991.1	.	8.0	5.4	08	3.9	17	.
15	- 6.3	- 1.8	- 7.3	- 6.2	3.3	86	998.0	.	7.9	2.5	03	6.4	17	1.6
16	- 7.7	- 6.8	- 9.1	- 8.1	2.8	84	1001.0	.	8.0	1.6	03	2.3	24	1.6
17	- 9.9	- 7.7	-11.1	-10.1	2.4	85	996.9	.	7.9	2.1	04	1.7	26	.
18	-13.2	- 9.9	-18.5	-25.0	1.9	83	996.7	.	7.0	2.1	03	0.0	24	.
19	-10.8	- 9.4	-14.0	-10.8	2.3	85	997.8	.	7.9	1.4	02	0.0	24	.
20	- 9.2	- 6.8	-13.6	-14.5	2.6	84	994.6	.	7.5	5.1	07	1.1	24	1.7
21	- 5.1	- 3.7	- 7.3	- 7.1	3.6	86	990.9	.	8.0	4.0	05	0.5	24	.
22	- 4.1	- 3.1	- 4.7	- 5.0	4.0	88	987.9	.	8.0	1.6	04	0.4	24	.
23	- 3.6	- 1.3	- 6.9	- 9.6	4.0	84	982.0	.	7.9	2.9	04	-	23	.
24	- 2.5	- 1.6	- 3.6	- 3.7	4.4	87	988.5	.	8.0	3.4	06	0.0	20	.
25	- 2.7	- 0.8	- 6.5	- 3.0	4.4	88	1001.5	.	7.8	3.4	06	0.0	20	2.4
26	- 7.4	- 3.8	- 9.6	- 7.3	2.8	78	1003.1	.	6.9	3.1	04	0.0	20	.
27	- 9.5	- 8.6	-11.1	-10.5	2.5	84	1002.5	.	7.9	1.4	02	0.0	19	.
28	- 7.1	- 5.3	-10.1	- 9.6	3.2	90	1003.5	.	8.0	0.9	02	0.0	19	.
29	- 5.1	- 3.5	- 6.4	- 6.7	3.9	92	1005.8	.	8.0	2.3	04	-	19	.
30	- 2.1	1.0	- 5.9	- 5.7	4.4	84	999.1	.	7.3	4.5	07	0.0	19	.
31	1.8	3.3	- 0.2	- 2.6	6.1	87	995.4	.	7.3	4.8	06	3.1	18	2.3

WARSZAWA-OKĘCIE

DNI	TEMPERATURA POWIETRZA T	Max	Min	T_g	PRĘŻNOŚĆ PARY WODNEJ e	WILGOTNOŚĆ WZGLĘDNA U	CIŚNIENIE ATMOSFERYCZNE P	USŁONECZNIENIE S	ZACHMURZENIE N	WIATR v	v_{max}	OPAD R_d	ŚNIEG s_h	s_g
1	0.5	2.4	- 0.6	- 1.9	5.8	90	990.1	.	7.5	4.6	06	6.4	-	-
2	4.6	7.7	- 0.8	- 0.3	6.8	80	984.8	.	4.3	6.3	08	0.9	-	-
3	4.2	6.3	2.2	0.5	7.2	88	981.2	.	7.6	6.8	08	1.2	-	-
4	- 0.8	4.3	- 2.9	- 3.2	5.1	88	994.1	.	7.6	7.6	09	0.9	-	-
5	- 7.4	- 2.2	- 9.9	- 9.9	2.8	78	1014.4	.	3.1	5.4	08	0.1	1	
6	- 6.7	- 3.8	-12.8	-15.0	3.4	90	1022.2	.	2.9	4.6	07	0.0	1	
7	- 8.7	- 4.2	-11.0	-14.4	2.5	80	1017.5	.	5.5	4.1	05	0.0	1	
8	- 6.8	- 5.1	- 8.7	- 8.6	3.2	88	1015.0	.	7.5	5.3	06	1.2	1	
9	- 4.1	- 2.2	- 5.4	- 5.9	4.0	89	1008.8	.	7.8	5.9	07	0.7	10	
10	- 4.8	- 2.8	- 6.1	- 4.8	3.9	91	1013.1	.	7.8	4.4	06	0.2	10	
11	- 6.7	- 4.9	- 8.4	- 6.6	3.3	88	1009.4	.	7.4	3.3	04	0.0	12	
12	- 7.0	- 5.8	- 8.4	-10.6	3.2	88	1006.6	.	7.3	4.6	06	0.0	11	
13	- 5.8	- 4.7	- 7.0	- 6.8	3.5	88	1002.2	.	7.9	7.5	08	1.6	11	
14	- 3.8	- 1.3	- 8.2	- 7.1	4.1	90	996.6	.	8.0	6.6	08	0.9	12	
15	- 6.0	- 2.7	- 7.0	- 7.1	3.5	91	1002.6	.	7.8	4.4	07	2.8	15	
16	- 8.7	- 5.6	-16.2	-20.5	2.9	89	1005.6	.	6.9	2.1	04	0.3	20	
17	- 8.6	- 7.5	-14.1	-12.8	2.7	85	1002.0	.	7.5	2.8	04	0.8	20	
18	-11.5	- 8.4	-14.5	-18.8	2.2	85	1001.8	.	5.4	3.0	05	0.0	20	
19	-11.2	- 9.5	-15.1	-20.3	2.4	90	1002.8	.	7.0	1.5	04	0.0	18	-
20	- 9.0	- 6.7	-11.5	-12.6	2.7	85	1000.0	.	7.1	6.3	08	0.1	16	
21	- 5.0	- 3.4	- 7.1	- 7.5	3.6	85	996.2	.	8.0	4.9	06	0.0	18	
22	- 4.8	- 3.4	- 6.1	- 4.5	4.0	92	992.5	.	7.0	1.5	03	0.0	18	.
23	- 2.8	- 0.7	- 9.3	-13.6	4.4	88	985.7	.	2.5	3.8	04	-	16	.
24	- 1.8	- 0.6	- 2.8	- 3.0	4.8	90	994.0	.	8.0	4.0	06	0.0	16	.
25	- 4.1	- 0.6	- 6.2	-10.8	4.1	90	1007.4	.	6.6	3.5	05	0.0	15	
26	- 6.8	- 3.1	- 8.0	- 8.8	3.0	81	1008.3	.	7.6	5.9	07	0.0	15	
27	- 8.6	- 6.8	-10.2	-10.1	2.8	87	1007.5	.	7.9	3.6	05	0.0	15	
28	- 6.1	- 4.4	- 7.4	- 7.3	3.5	89	1008.3	.	8.0	2.0	03	0.0	15	
29	- 4.5	- 2.6	- 6.4	- 5.7	4.1	93	1010.3	.	8.0	3.5	05	0.0	14	
30	- 1.2	3.6	- 5.7	- 8.1	4.7	84	1009.2	.	6.5	4.1	05	0.0	13	
31	2.5	4.0	2.0	- 0.2	6.6	90	1008.4	.	7.3	4.4	06	3.1	12	

Tablica II

TERESPOL

DNI	TEMPERATURA POWIETRZA T	Max	Min	T_g	PRĘŻNOŚĆ PARY WODNEJ e	WILGOTNOŚĆ WZGLĘDNA U	CIŚNIENIE ATMOSFERYCZNE P	USŁONECZNIENIE S	ZACHMURZENIE N	WIATR v	v_{max}	OPAD R_d	ŚNIEG s_h	s_g
1	0.2	1.5	1.9	0.5	5.5	88	988.0	3.5	6.6	3.8	06	4.2	–	–
2	2.5	5.1	0.9	1.6	6.4	87	983.2	2.9	5.3	5.4	09	0.4	–	–
3	2.6	4.5	0.9	- 0.5	6.5	88	980.0	0.5	7.5	5.5	07	0.8	–	–
4	- 0.7	2.9	3.9	0.3	5.1	86	988.7	–	8.0	5.8	06	1.4	–	–
5	- 8.6	3.5	-10.6	9.3	3.4	75	1007.2	2.1	4.5	7.4	08	0.0	1	•
6	- 8.5	4.9	-12.5	-13.7	2.6	79	1015.6	6.1	2.4	5.9	08	0.1	2	•
7	-10.3	5.6	-13.1	-13.1	2.3	80	1012.2	–	8.0	5.6	08	0.9	2	•
8	- 6.5	- 3.7	- 9.5	-10.7	3.4	89	1010.1	–	7.8	4.0	06	6.0	3	•
9	- 4.2	- 3.0	- 5.7	- 4.9	4.0	89	1006.9	–	7.9	4.8	06	2.6	12	•
10	- 5.8	4.4	- 7.2	- 6.0	3.6	89	1010.3	–	8.0	4.4	06	1.3	15	•
11	7.7	6.4	8.6	- 9.0	3.1	90	1006.8	1.7	8.0	2.9	04	0.1	15	•
12	- 6.1	- 4.0	- 8.0	-10.0	3.4	87	1002.9	–	7.8	3.6	07	4.0	15	•
13	- 4.1	- 3.0	- 5.4	- 5.7	4.2	92	995.0	–	8.0	5.5	07	8.5	16	•
14	- 2.7	- 0.7	- 5.1	- 2.6	4.7	93	992.8	–	8.0	6.3	08	1.7	22	•
15	6.6	1.6	7.5	- 8.4	3.3	89	999.8	0.1	7.9	4.1	07	2.6	22	•
16	- 9.1	6.7	-10.2	-10.1	2.6	85	1003.6	0.3	8.0	2.5	04	1.2	22	
17	-11.1	- 9.6	-12.2	-11.7	2.2	85	999.0	•	8.0	3.1	06	3.3	21	•
18	-12.6	-10.0	-17.5	-23.8	2.0	85	998.1	–	8.0	2.1	04	0.0	25	•
19	-10.9	- 9.6	-11.9	-11.8	2.4	88	999.7	–	8.0	1.9	05	0.2	22	
20	- 8.1	6.1	-13.3	-16.3	2.9	87	995.9	–	7.6	6.4	09	1.8	22	•
21	- 4.8	- 3.5	- 7.0	-12.3	3.8	89	992.0	–	8.0	4.8	07	4.7	26	•
22	- 4.1	- 2.7	- 5.1	- 5.5	4.1	91	990.1	–	8.0	1.5	03	1.4	28	•
23	- 4.4	- 1.4	- 8.2	-12.9	3.9	89	985.0	0.7	7.1	3.1	04	1.0	28	•
24	- 2.9	- 0.9	- 5.1	- 7.7	4.5	90	989.5	–	8.0	2.3	04	1.9	28	•
25	- 2.2	1.2	- 3.1	- 3.8	4.5	86	1002.0	–	7.8	3.9	05	0.0	28	•
26	- 7.4	- 3.0	- 9.4	- 8.4	2.9	82	1004.5	0.9	7.9	3.9	05	0.0	23	•
27	-13.4	- 8.6	-18.8	-27.6	1.9	87	1004.5	1.7	4.0	1.3	02	–	23	•
28	- 6.0	- 4.3	-10.6	-11.7	3.2	86	1005.3	–	7.9	0.4	01	0.1	23	•
29	- 4.5	- 3.4	- 5.5	- 6.0	4.1	94	1008.3	–	8.0	1.9	05	0.0	23	•
30	- 2.1	0.7	- 5.3	- 6.2	4.5	86	1002.1	4.0	7.4	4.5	06	0.0	23	•
31	2.0	3.5	0.4	- 1.3	5.8	92	997.3	0.4	7.6	4.6	05	0.8	20	•

ZIELONA GÓRA

Styczeń 1966

DNI	TEMPERATURA POWIETRZA T	Max	Min	T_g	PRĘŻNOŚĆ PARY WODNEJ e	WILGOTNOŚĆ WZGLĘDNA U	CIŚNIENIE ATMOSFERYCZNE P	USŁONECZNIENIE S	ZACHMURZENIE N	WIATR v	v_{max}	OPAD R_d	ŚNIEG s_h	s_g
1	2.8	6.2	- 0.8	- 0.7	7.1	95	980.0	•	7.9	4.0	07	7.2	–	–
2	6.0	8.5	4.4	3.1	7.0	75	975.9	•	5.5	5.8	07	5.2	–	–
3	3.9	6.3	3.0	3.3	6.8	84	974.2	•	8.0	5.5	08	1.3	–	–
4	- 2.0	3.2	- 4.7	- 1.8	5.0	92	993.0	•	7.8	3.6	05	2.4	1	•
5	- 7.2	- 4.1	- 9.4	-11.3	3.1	87	1012.4	•	2.6	2.5	04	–	3	
6	- 6.1	- 4.6	- 7.8	-13.6	3.4	87	1018.8	•	7.9	1.8	02	–	3	
7	- 5.1	- 2.4	- 6.7	- 8.4	3.5	83	1011.8	•	5.3	2.3	03	–	3	•
8	- 6.8	- 3.9	- 9.7	-12.2	3.3	88	1008.1	•	6.6	2.4	03	0.5	3	
9	- 7.2	- 4.3	- 8.0	-10.0	3.3	94	1003.4	•	8.0	2.4	03	3.8	4	•
10	- 7.2	- 4.8	- 9.1	- 8.7	3.4	94	1004.5	•	8.0	1.4	03	0.3	10	0.7
11	- 6.3	- 4.6	- 7.4	- 7.0	3.6	95	1000.3	•	7.8	1.5	02	0.0	10	
12	- 7.8	- 5.9	- 8.6	- 6.5	3.3	95	1000.1	•	8.0	2.5	04	1.6	9	
13	- 5.9	- 4.1	- 8.7	- 7.7	3.8	96	1000.0	•	8.0	2.5	03	2.1	11	•
14	- 4.2	- 2.5	- 5.6	- 5.3	4.3	96	995.0	•	8.0	3.5	05	8.1	14	•
15	- 6.9	- 4.5	- 7.7	- 7.9	3.4	92	995.4	•	7.9	3.0	04	0.0	22	1.0
16	- 8.5	- 6.4	-10.4	- 9.2	2.7	85	996.6	•	7.6	2.0	02	0.0	20	•
17	- 9.5	- 7.5	-11.0	-18.6	2.6	87	994.2	•	6.9	1.5	02	0.0	19	
18	-12.8	- 8.5	-15.9	-19.7	2.1	91	994.9	•	4.1	2.6	04	0.0	18	
19	- 9.2	- 5.1	-13.6	-16.8	2.8	90	993.7	•	5.8	1.6	02	0.0	18	•
20	-12.4	- 8.9	-15.6	-17.6	2.2	93	990.7	•	5.1	3.3	04	0.0	15	1.8
21	- 7.4	- 5.6	-10.8	-13.1	3.2	92	987.1	•	6.1	3.3	04	–	15	•
22	- 5.9	- 4.3	- 7.5	-11.3	3.5	88	981.8	•	5.5	2.8	03	–	15	•
23	- 4.3	- 2.0	- 6.9	- 9.4	4.1	92	975.4	•	7.9	2.0	02	0.6	15	•
24	- 2.4	- 1.4	- 3.3	- 3.1	5.0	97	990.1	•	8.0	2.4	03	0.4	15	•
25	- 2.5	- 1.3	- 2.9	- 4.2	4.9	96	999.8	•	6.9	2.0	04	0.2	16	1.8
26	- 5.9	- 2.5	- 8.8	-12.0	3.3	84	996.8	•	6.0	4.1	05	0.0	16	
27	- 6.6	- 4.5	- 7.6	- 6.7	3.2	85	995.7	•	7.1	3.6	05	0.0	16	•
28	- 4.4	- 0.6	- 9.7	-10.7	4.3	95	997.2	•	8.0	2.4	05	1.4	15	•
29	0.9	3.6	- 2.4	- 3.2	6.3	97	996.6	•	6.0	2.8	04	–	15	•
30	3.6	5.5	0.1	- 1.5	6.1	78	992.2	•	7.3	4.8	06	–	11	•
31	4.8	6.5	2.6	1.0	7.5	87	992.4	•	7.8	3.5	04	1.1	4	2.6

LESZNO-STRZYŻEWICE

DNI	TEMPERATURA POWIETRZA T	Max	Min	T_g	PRĘŻNOŚĆ PARY WODNEJ e	WILGOTNOŚĆ WZGLĘDNA U	CIŚNIENIE ATMOSFERYCZNE P	USŁONECZNIENIE S	ZACHMURZENIE N	WIATR v	v_{max}	OPAD R_d	ŚNIEG s_h	s_g
1	2.8	5.5	- 0.4	- 0.8	7.2	95	990.3	–	8.0	4.9	08	7.2	–	–
2	5.8	8.7	4.6	2.5	7.2	78	986.3	1.2	6.6	6.5	09	4.3	–	–
3	4.6	6.1	3.6	2.9	7.2	85	983.7	–	7.9	7.3	08	0.8	–	–
4	- 0.9	4.6	- 2.7	- 3.5	5.1	87	1001.7	–	7.9	6.8	08	0.5	–	–
5	- 6.9	- 2.1	- 8.6	-11.0	2.9	81	1021.8	6.9	0.8	4.6	07	0.0	1	•
6	- 5.1	- 3.6	-10.1	-13.0	3.5	83	1028.6	1.3	7.6	3.6	05	0.0	1	•
7	- 4.2	- 1.5	- 6.2	- 9.6	3.7	82	1021.7	1.3	6.5	2.8	04	–	1	•
8	- 6.7	- 2.6	-10.3	-12.2	3.1	83	1018.4	–	6.0	3.4	05	0.2	1	•
9	- 7.7	- 5.3	-11.0	-14.5	3.1	88	1013.4	–	8.0	3.5	05	3.5	2	•
10	- 6.9	- 3.9	-16.6	-23.3	3.4	93	1014.8	–	8.0	1.8	03	0.6	9	0.8
11	- 5.8	- 4.5	- 6.6	- 6.5	3.5	90	1010.6	–	8.0	1.5	02	0.3	8	•
12	- 7.3	- 4.7	- 9.1	-11.0	3.1	88	1009.9	–	8.0	5.1	06	0.3	7	•
13	- 5.3	- 3.1	- 8.6	- 8.8	3.7	89	1009.2	–	8.0	5.3	07	0.7	8	•
14	- 3.7	- 2.5	- 4.5	- 5.4	4.3	92	1003.8	–	8.0	6.0	07	3.9	9	•
15	- 6.5	- 2.5	- 8.1	- 8.0	3.4	89	1005.3	–	7.9	3.8	05	1.2	14	1.1
16	-10.8	- 6.1	-18.5	-24.0	2.4	88	1007.0	2.0	6.0	1.5	03	0.1	16	•
17	-11.0	- 8.1	-17.4	-23.9	2.4	92	1004.5	–	8.0	2.5	03	0.0	16	•
18	-14.0	- 9.8	-18.5	-25.6	1.8	86	1005.3	–	3.6	2.1	03	0.0	16	•
19	-12.1	- 7.6	-17.5	-24.8	2.1	87	1004.1	0.5	5.8	1.6	03	0.0	16	•
20	-11.1	- 7.9	-18.4	-25.0	2.3	89	1001.3	–	7.3	3.6	05	0.0	15	1.4
21	- 6.0	- 3.9	-10.5	-13.1	3.3	85	997.7	1.6	7.8	3.8	05	–	15	•
22	- 5.4	- 3.0	- 8.0	-16.5	3.5	85	992.3	1.6	5.1	2.8	04	–	14	•
23	- 4.1	- 1.0	- 9.5	-12.9	4.1	90	985.3	–	7.1	2.6	03	0.0	14	•
24	- 2.0	- 0.6	- 2.5	- 3.2	5.0	94	999.5	–	8.0	4.0	06	0.0	14	•
25	- 2.9	- 0.4	- 5.1	-10.5	4.7	93	1010.1	–	6.0	2.5	05	0.0	14	1.7
26	- 4.9	- 3.1	- 9.2	-15.9	3.3	79	1007.9	–	7.1	4.4	06	0.0	13	•
27	- 6.7	- 4.5	- 7.5	-12.0	2.9	79	1006.7	–	6.1	4.4	06	0.0	13	•
28	- 8.5	- 3.7	-14.2	-22.2	3.1	92	1008.0	–	6.8	2.9	03	0.3	13	•
29	0.0	2.3	- 4.2	- 4.0	5.9	97	1007.7	–	7.0	3.4	04	–	12	1.4
30	2.1	5.5	- 0.3	- 4.9	6.0	84	1002.5	–	6.9	3.5	05	–	11	2.7
31	2.5	5.0	0.9	- 2.7	6.8	93	1002.6	–	7.4	3.8	05	2.9	6	2.4

KALISZ

DNI	TEMPERATURA POWIETRZA T	Max	Min	T_g	PRĘŻNOŚĆ PARY WODNEJ e	WILGOTNOŚĆ WZGLĘDNA U	CIŚNIENIE ATMOSFERYCZNE P	USŁONECZNIENIE S	ZACHMURZENIE N	WIATR v	v_{max}	OPAD R_d	ŚNIEG s_h	s_g
1	2.0	3.6	- 0.6	- 0.8	6.6	94	984.6	–	8.0	2.9	06	10.4	–	–
2	5.2	7.1	3.5	1.6	7.1	80	980.5	2.8	5.4	5.1	07	2.4	–	–
3	4.3	5.5	3.8	2.0	7.2	87	977.1	–	7.1	4.9	07	1.5	–	–
4	1.3	3.9	- 3.1	- 0.6	4.9	86	992.8	–	7.6	4.3	06	0.4	–	–
5	- 6.2	- 3.0	- 7.8	- 8.2	3.2	87	1012.7	5.0	3.1	2.8	04	0.0	1	•
6	- 5.0	- 2.5	- 8.5	- 9.8	3.6	85	1020.0	4.3	4.5	2.4	05	–	1	•
7	- 4.3	- 2.5	- 5.1	- 5.3	3.8	85	1013.5	–	6.3	1.3	02	0.0	1	•
8	- 8.2	- 3.5	-10.9	-10.8	3.1	93	1010.8	–	7.8	1.4	02	1.2	1	•
9	- 6.7	- 4.9	- 8.1	- 7.3	3.5	94	1005.5	–	7.8	1.8	03	4.8	2	•
10	- 6.9	- 3.7	-10.7	-14.4	3.5	94	1007.5	–	7.8	0.9	01	0.0	9	0.6
11	- 5.7	- 4.4	- 7.3	- 8.9	3.7	93	1003.5	–	7.9	1.1	02	0.3	9	•
12	- 7.7	- 5.6	- 9.1	- 9.3	3.1	90	1001.9	–	8.0	2.9	04	0.5	9	•
13	- 6.2	- 5.1	- 8.1	- 9.2	3.5	90	1000.1	–	8.0	2.9	04	0.1	9	•
14	- 4.9	- 3.9	- 7.5	- 6.6	3.9	92	994.6	–	8.0	3.3	06	5.4	9	•
15	- 6.4	- 4.3	- 8.0	- 6.8	3.6	94	997.8	–	7.8	2.0	03	1.6	14	1.1
16	- 9.6	- 6.6	-13.2	-15.6	2.7	92	1000.2	2.7	7.1	1.1	02	0.2	15	•
17	- 9.0	- 6.9	-10.7	-10.8	2.8	90	997.0	–	7.8	1.5	02	0.3	15	•
18	-12.1	- 8.8	-16.7	-15.3	2.3	91	997.8	2.2	3.8	2.3	04	–	15	•
19	-14.0	- 9.8	-20.2	-25.8	2.0	91	997.2	–	5.8	0.9	02	–	15	•
20	- 9.7	- 7.5	-12.6	-15.4	2.7	93	994.2	0.3	7.6	3.0	05	–	15	1.4
21	- 6.0	- 4.1	- 8.9	-14.8	3.6	93	990.9	–	7.9	2.4	03	–	14	•
22	- 4.3	- 2.0	- 6.4	- 4.3	3.9	88	986.1	2.3	7.0	1.4	02	–	13	•
23	- 2.7	0.5	- 7.3	- 9.2	4.7	92	979.0	–	6.0	1.0	02	–	13	•
24	- 2.0	- 0.3	- 4.5	- 6.0	5.0	94	991.3	–	8.0	2.3	03	–	12	•
25	- 3.6	- 1.4	- 7.5	- 2.8	4.3	90	1003.3	1.2	5.3	1.4	02	–	12	2.5
26	- 5.5	- 4.6	- 9.1	-14.2	3.4	84	1001.8	–	7.8	2.8	04	–	10	•
27	- 8.3	- 5.9	-11.1	- 8.5	2.8	84	1000.7	3.2	5.3	2.8	04	0.0	10	•
28	-11.2	- 4.6	-17.2	-24.8	2.5	90	1002.0	4.8	3.0	1.3	02	–	9	•
29	- 3.6	- 0.5	- 9.4	- 7.0	4.5	96	1002.3	–	6.3	1.8	03	–	9	•
30	1.3	3.8	- 5.6	- 8.3	5.5	82	996.6	1.4	4.9	2.8	05	–	9	•
31	2.5	4.2	1.1	1.2	6.8	93	996.2	–	6.9	2.1	03	1.4	7	2.4

ZGORZELEC

DNI	TEMPERATURA POWIETRZA T	Max	Min	T_g	PRĘŻNOŚĆ PARY WODNEJ e	WILGOTNOŚĆ WZGLĘDNA U	CIŚNIENIE ATMOSFERYCZNE P	USŁONECZNIENIE S	ZACHMURZENIE N	WIATR v	v_{max}	OPAD R_d	ŚNIEG s_k	s_g
1	4.4	7.0	2.1	0.5	7.3	86	977.0	-	7.5	5.8	08	4.0	-	-
2	5.8	8.4	4.5	2.8	6.9	75	973.7	0.8	6.9	5.3	06	1.9	-	-
3	4.3	6.2	2.9	2.8	6.5	78	972.1	-	7.1	4.4	07	1.4	-	-
4	- 1.7	3.3	- 3.7	- 0.8	5.1	92	989.5	-	7.8	5.5	07	2.2	3	•
5	- 6.5	- 3.6	- 8.0	- 9.4	3.1	82	1008.8	0.9	5.9	2.1	04	0.0	4	•
6	- 7.3	- 5.4	-12.2	-14.4	3.0	84	1015.1	1.5	5.9	0.6	02	-	4	•
7	- 6.1	- 2.4	- 9.7	- 8.1	3.0	79	1008.3	-	5.8	0.9	02	-	4	•
8	- 9.2	- 5.7	-13.8	-15.3	2.8	91	1003.9	-	6.0	1.1	04	0.2	4	•
9	- 7.3	- 6.0	- 8.2	- 8.0	3.2	90	999.1	-	8.0	2.5	04	2.7	4	•
10	-10.1	- 7.4	-18.6	-22.0	2.6	91	999.9	-	6.6	0.9	02	0.0	8	1.0
11	-10.0	- 7.8	-11.5	- 9.5	2.5	87	996.3	0.4	6.6	0.6	02	0.0	7	•
12	- 8.3	- 6.4	-13.1	-11.8	2.8	87	994.9	-	8.0	3.8	06	1.1	6	•
13	- 6.6	- 4.9	- 9.1	- 9.5	3.3	89	996.2	-	7.9	3.6	05	1.4	9	0.9
14	- 5.0	- 3.9	- 5.8	- 5.9	3.8	90	992.5	-	8.0	5.6	08	1.5	13	1.1
15	- 9.0	- 5.4	-12.3	-10.3	2.7	86	992.1	1.2	5.8	2.6	07	0.0	19	2.1
16	-14.0	- 8.5	-16.9	-22.4	1.9	88	992.5	1.0	4.1	0.5	02	0.0	18	•
17	-13.2	- 9.5	-20.6	-25.5	2.0	88	990.0	-	5.5	0.4	02	0.2	16	•
18	-15.7	-10.0	-17.8	-22.0	1.7	88	991.4	1.0	5.5	0.5	02	-	15	•
19	-13.6	- 7.9	-22.1	-27.3	2.0	89	989.2	-	4.0	0.8	02	-	15	•
20	-11.5	- 8.8	-17.5	-21.1	2.2	86	984.5	3.8	3.1	3.0	05	0.0	14	1.9
21	- 8.9	- 4.7	-11.1	-13.3	2.7	88	981.6	4.4	3.9	2.1	04	-	13	•
22	- 6.4	- 1.2	-15.8	-25.5	3.4	84	977.3	-	5.1	3.1	06	0.0	12	•
23	- 1.3	0.5	- 4.7	- 6.7	4.7	83	970.4	-	7.6	4.4	09	0.2	12	•
24	- 1.2	0.8	- 2.5	- 3.0	5.2	93	986.3	-	8.0	2.1	05	0.3	11	•
25	- 1.9	- 0.5	- 2.6	- 2.8	5.0	94	995.0	-	7.1	2.3	06	0.0	12	2.2
26	- 7.4	- 2.6	-16.8	-21.2	3.1	86	990.6	6.2	0.0	3.3	06	-	11	•
27	- 7.5	- 2.3	-17.4	-22.2	3.1	86	990.6	0.2	5.3	2.4	05	1.4	11	•
28	0.3	1.8	- 3.1	- 2.8	6.1	97	993.5	-	8.0	2.5	05	0.3	11	2.1
29	3.2	5.6	0.2	- 3.5	6.4	84	992.7	5.5	3.9	3.3	08	-	10	2.2
30	3.0	5.4	0.9	0.0	6.0	79	989.9	-	4.5	7.3	09	-	4	2.3
31	3.8	4.7	2.7	0.8	6.9	86	990.2	-	7.6	4.9	07	1.8	-	-

WROCŁAW-STRACHOWICE

DNI	TEMPERATURA POWIETRZA T	Max	Min	T_g	PRĘŻNOŚĆ PARY WODNEJ e	WILGOTNOŚĆ WZGLĘDNA U	CIŚNIENIE ATMOSFERYCZNE P	USŁONECZNIENIE S	ZACHMURZENIE N	WIATR v	v_{max}	OPAD R_d	ŚNIEG s_k	s_g
1	4.0	7.3	0.8	- 0.4	7.3	89	988.2	.	7.8	5.3	08	3.4	-	-
2	5.9	8.4	1.9	- 0.5	7.1	77	984.8	.	6.0	6.5	09	0.5	-	-
3	4.8	6.7	2.9	3.2	6.9	79	981.9	.	7.4	7.0	09	3.6	-	-
4	- 0.6	4.1	- 2.5	- 2.1	5.3	89	997.5	.	7.8	5.0	09	1.8	-	-
5	- 6.1	- 1.5	- 8.1	- 6.9	3.2	82	1017.0	.	4.0	4.1	07	0.0	3	•
6	- 6.1	- 4.0	- 9.6	-11.2	3.6	86	1024.3	.	6.9	2.9	04	-	3	•
7	- 4.4	- 1.8	- 6.7	- 6.0	3.5	80	1017.4	.	6.3	3.0	04	-	1	•
8	- 7.3	- 3.8	-12.0	-12.3	3.2	91	1013.8	.	5.6	1.5	04	0.2	1	•
9	- 7.0	- 5.8	- 7.8	- 7.5	3.4	91	1009.1	.	7.0	2.4	04	1.6	2	•
10	- 8.8	- 6.6	-12.0	-17.6	3.0	95	1010.5	.	7.0	0.9	02	0.3	4	•
11	- 7.9	- 5.9	-10.0	-10.5	3.2	94	1006.7	.	8.0	0.0	00	0.3	4	•
12	- 7.3	- 6.2	- 8.1	- 7.5	3.1	87	1004.9	.	8.0	2.9	04	0.4	4	•
13	- 6.3	- 3.9	- 8.6	- 8.6	3.5	92	1004.7	.	8.0	3.5	05	0.9	4	•
14	- 4.1	- 3.0	- 5.3	- 5.0	4.2	92	999.6	.	8.0	4.9	07	1.1	9	•
15	- 7.6	- 3.2	-11.8	- 6.5	3.1	88	1002.0	.	6.1	4.3	07	0.0	14	1.3
16	-10.7	- 7.0	-14.7	-19.4	2.5	90	1003.4	.	6.3	0.8	02	0.0	14	•
17	- 9.5	- 6.6	-13.8	-14.5	2.7	92	1000.3	.	6.9	1.5	02	0.5	12	•
18	-14.3	- 8.3	-19.3	-23.6	1.8	88	1001.7	.	2.6	2.0	04	-	13	•
19	-15.0	-10.1	-21.9	-26.1	1.8	88	1000.3	.	3.9	0.0	00	0.4	13	•
20	-10.1	- 7.5	-14.4	-16.5	2.6	91	996.6	.	7.0	1.9	03	0.5	14	2.8
21	- 6.4	- 4.9	- 9.4	-13.1	3.3	88	993.7	.	7.4	2.9	04	-	15	•
22	- 7.5	- 3.3	-11.9	-17.5	3.1	88	988.7	.	3.0	3.0	04	-	15	•
23	- 4.2	0.4	-13.2	-17.6	4.2	91	981.6	.	5.8	1.0	02	-	15	•
24	- 1.3	- 0.6	- 2.3	- 2.5	5.1	93	995.7	.	8.0	2.8	05	0.2	15	•
25	- 2.0	- 0.5	- 2.5	- 2.3	5.0	94	1005.8	.	6.9	1.9	06	0.0	15	2.5
26	- 4.7	- 0.9	- 9.4	-16.9	3.5	82	1003.4	.	7.0	6.0	08	-	13	•
27	- 7.1	- 3.8	-11.2	- 6.4	3.1	85	1002.7	.	5.1	5.0	06	-	13	•
28	- 8.5	- 3.7	-15.2	-23.3	3.2	95	1004.2	.	7.0	1.9	03	0.7	13	•
29	0.8	3.0	- 4.0	- 2.5	6.1	95	1004.5	.	4.8	4.1	06	-	12	•
30	2.3	4.6	- 1.3	- 5.4	5.9	84	1000.1	.	5.0	3.4	08	-	9	•
31	2.3	4.1	- 0.3	- 3.4	6.7	94	1000.2	.	7.8	2.9	05	3.6	6	2.1

JELENIA GÓRA

DNI	TEMPERATURA POWIETRZA T	Max	Min	T_g	PRĘŻNOŚĆ PARY WODNEJ e	WILGOTNOŚĆ WZGLĘDNA U	CIŚNIENIE ATMOSFERYCZNE P	USŁONECZNIENIE S	ZACHMURZENIE N	WIATR v	v_{max}	OPAD R_d	ŚNIEG s_k	s_g
1	4.5	7.6	0.3	- 0.9	6.8	81	961.3	-	7.6	3.4	09	0.5	-	-
2	5.5	7.8	3.6	0.9	6.1	68	958.6	0.7	6.1	5.4	08	1.0	-	-
3	3.7	6.7	2.3	1.6	6.1	78	956.3	2.1	7.1	6.4	08	3.4	-	-
4	- 2.3	2.9	- 4.0	- 1.4	4.8	92	971.9	-	7.9	5.8	08	4.5	3	•
5	- 8.5	- 3.6	-10.7	- 9.9	2.8	87	990.7	0.2	6.9	2.0	04	0.2	10	0.6
6	- 8.0	- 6.3	-10.7	-13.2	2.8	84	997.1	0.2	7.8	0.0	00	0.0	9	•
7	- 8.4	- 2.6	-14.6	- 8.4	2.8	85	990.6	0.1	5.6	0.0	00	0.2	9	•
8	-11.2	- 5.7	-19.8	-21.6	2.6	93	986.1	-	5.9	0.0	00	0.7	8	•
9	- 8.5	- 6.6	- 9.7	- 8.4	3.1	95	981.2	-	7.9	0.4	02	4.3	8	•
10	-14.0	- 8.1	-19.3	-24.1	2.0	93	982.2	1.9	5.0	0.0	00	0.5	12	1.2
11	-12.2	- 9.5	-15.8	-20.2	2.2	92	978.1	3.8	6.3	0.3	02	0.1	12	•
12	- 8.9	- 7.5	-10.8	-11.1	2.8	91	977.0	-	8.0	0.8	02	1.5	11	•
13	- 8.0	- 5.7	-10.3	- 9.1	3.3	96	978.0	-	8.0	1.5	03	5.3	16	•
14	- 5.8	- 4.5	- 6.7	- 6.8	3.8	95	973.7	-	8.0	3.5	06	5.4	28	•
15	-10.5	- 5.9	-15.2	- 9.3	2.4	86	974.7	4.7	3.9	2.1	07	-	35	0.9
16	-17.3	- 9.2	-22.5	-23.3	1.5	90	975.1	0.1	2.8	0.0	00	0.0	31	•
17	-13.8	- 8.5	-25.2	-22.0	2.0	90	972.2	-	7.5	0.0	00	1.0	30	•
18	-17.5	-12.0	-23.2	-21.8	1.5	87	973.8	-	2.6	0.0	00	-	30	•
19	-16.5	- 8.8	-25.6	-27.5	1.6	88	971.7	-	4.1	0.0	00	0.0	29	•
20	-11.1	- 7.6	-18.8	-21.4	2.3	86	967.4	-	6.0	4.6	07	0.1	24	1.2
21	- 9.3	- 3.9	-14.4	-12.6	2.6	85	964.3	4.2	4.3	4.3	07	-	23	•
22	-10.5	- 2.8	-19.0	-21.2	2.6	89	960.4	-	4.4	0.1	01	-	22	•
23	- 2.6	- 0.1	- 8.9	- 5.6	4.6	89	955.9	-	7.3	0.1	01	0.2	22	•
24	- 1.2	1.3	- 2.6	- 2.8	5.4	95	965.2	-	8.0	1.6	03	0.1	21	•
25	- 1.9	- 0.5	- 3.9	- 2.2	5.0	92	977.8	-	6.9	1.3	03	0.3	21	1.5
26	- 7.0	- 3.0	- 8.3	-11.2	3.0	82	973.9	7.3	0.0	5.0	07	-	20	•
27	-15.0	- 4.7	-19.5	-23.6	1.8	89	974.0	5.3	2.5	0.0	00	0.8	20	•
28	- 2.2	2.4	-16.8	-21.0	5.3	97	976.9	-	8.0	0.1	01	2.4	19	•
29	1.3	5.8	- 3.1	- 6.1	6.0	90	976.4	5.6	3.5	0.3	01	-	18	•
30	2.5	4.4	0.5	- 5.6	5.7	79	973.4	0.5	4.6	0.8	03	-	18	•
31	1.7	4.2	- 0.5	- 3.8	6.5	94	973.7	-	7.8	0.6	01	3.0	14	2.2

KIELCE

DNI	TEMPERATURA POWIETRZA T	Max	Min	T_g	PRĘŻNOŚĆ PARY WODNEJ e	WILGOTNOŚĆ WZGLĘDNA U	CIŚNIENIE ATMOSFERYCZNE P	USŁONECZNIENIE S	ZACHMURZENIE N	WIATR v	v_{max}	OPAD R_d	ŚNIEG s_k	s_g
1	1.7	3.0	- 0.5	- 4.1	6.3	91	972.4	.	7.3	2.8	05	3.0	2	•
2	3.7	6.9	0.9	0.1	6.7	85	968.2	.	5.4	5.5	08	0.6	-	-
3	3.5	6.2	0.9	- 0.8	6.5	83	965.2	.	7.1	3.9	06	1.7	-	-
4	- 0.9	3.7	- 3.0	- 1.6	5.2	91	975.7	.	7.8	4.8	06	1.8	-	-
5	- 7.5	- 2.3	-10.3	- 8.2	2.8	79	993.2	.	4.4	5.1	06	1.2	1	•
6	- 7.4	- 5.6	-11.7	-14.7	3.1	87	1001.0	.	6.3	3.5	04	2.4	2	•
7	- 7.5	- 4.5	- 9.7	- 9.1	2.8	89	995.7	.	7.1	3.1	05	0.1	7	•
8	- 8.4	- 7.5	- 9.4	-10.8	2.8	85	993.2	.	7.6	2.8	04	2.2	5	•
9	- 6.9	- 5.0	-11.0	- 8.6	3.2	88	988.7	.	7.5	1.6	02	2.3	6	•
10	- 6.1	- 5.3	-11.1	-14.9	3.5	90	991.2	.	7.6	1.3	04	0.5	8	1.2
11	- 7.7	- 5.9	- 8.8	- 8.5	3.1	90	987.9	.	8.0	0.9	02	0.1	9	•
12	- 8.1	- 6.9	-11.8	-11.9	2.8	86	984.2	.	7.9	3.4	05	1.9	8	•
13	- 6.8	- 5.9	- 7.6	- 8.3	3.1	84	980.8	.	8.0	4.0	07	3.1	9	•
14	- 6.9	- 5.5	- 9.0	- 9.1	3.3	91	975.8	.	8.0	3.8	07	5.9	11	•
15	- 6.1	- 5.3	- 7.1	- 7.1	3.5	91	982.2	.	8.0	1.3	02	0.5	16	1.4
16	- 7.3	- 6.4	- 8.0	- 8.7	2.8	81	985.1	.	7.9	1.4	02	0.1	16	•
17	- 8.3	- 7.0	- 8.6	- 9.2	2.8	85	980.1	.	8.0	2.1	03	0.7	16	•
18	-12.0	- 8.2	-17.5	-26.3	2.2	87	981.9	.	6.1	0.9	02	0.2	16	•
19	-11.0	-10.1	-12.6	-16.8	2.3	85	980.6	.	7.5	2.0	03	4.4	17	•
20	- 8.8	- 6.8	-12.1	-12.9	2.7	85	977.0	.	8.0	3.4	04	1.7	23	1.4
21	- 6.5	- 5.1	- 8.3	-11.3	3.4	90	976.8	.	7.6	2.1	04	0.2	23	•
22	- 5.2	- 2.4	- 7.0	-10.3	3.6	87	972.8	.	6.6	2.4	03	0.0	22	•
23	- 1.6	0.6	- 7.4	-10.3	4.8	87	965.6	.	7.0	1.9	04	-	20	•
24	- 1.2	- 0.2	- 2.0	- 1.3	5.2	92	976.8	.	7.4	1.9	05	0.0	18	•
25	- 3.8	- 1.4	- 9.4	- 6.2	4.1	88	987.3	.	7.4	2.1	03	0.0	17	2.1
26	- 5.7	- 4.5	- 7.0	- 8.2	3.4	83	986.1	.	8.0	2.4	03	0.1	17	•
27	- 8.4	- 6.3	-10.1	-10.3	2.8	86	985.7	.	8.0	1.6	02	0.0	17	•
28	- 7.5	- 6.3	- 9.3	-11.9	3.2	91	987.4	.	7.9	1.3	02	-	17	•
29	- 5.2	- 2.2	- 8.2	- 8.2	3.9	93	989.6	.	6.6	1.5	03	0.0	17	•
30	- 2.7	2.9	- 7.5	-11.8	4.2	83	989.9	.	5.8	2.0	04	-	17	•
31	0.2	2.5	- 3.4	- 8.3	4.7	91	983.2	.	7.0	0.6	01	7.0	16	1.8

ŁÓDŹ-LUBLINEK

DNI	TEMPERATURA POWIETRZA T	Max	Min	T_g	PRĘŻNOŚĆ PARY WODNEJ e	WILGOTNOŚĆ WZGLĘDNA U	CIŚNIENIE ATMOSFERYCZNE P	USŁONECZNIENIE S	ZACHMURZENIE N	WIATR v	v_{max}	OPAD R_d	ŚNIEG s_h	s_g
1	1.2	2.9	- 1.4	- 1.1	6.2	92	980.4	-	8.0	3.9	07	6.2	3	•
2	4.8	7.0	2.1	0.3	7.1	82	976.2	2.7	5.3	7.5	09	1.8	-	-
3	3.7	4.9	1.4	1.2	6.9	87	972.4	-	7.4	8.0	09	0.9	-	-
4	- 1.6	3.4	- 4.0	- 1.4	4.7	85	986.4	-	7.6	8.6	10	0.8	-	-
5	- 6.9	- 3.5	- 8.6	- 8.4	2.7	75	1005.8	3.8	4.8	7.4	09	0.1	3	•
6	- 5.5	- 3.6	- 8.7	- 9.8	3.7	90	1013.3	1.2	6.6	5.5	08	0.5	4	•
7	- 6.1	- 2.7	-11.0	- 4.5	3.3	82	1007.5	0.3	7.4	5.0	07	0.0	8	•
8	- 8.2	- 7.1	-10.8	-11.7	2.8	85	1004.9	-	8.0	3.4	04	1.0	8	•
9	- 6.2	- 4.9	- 7.6	- 7.2	3.5	88	999.7	-	7.6	3.5	06	2.7	10	•
10	- 4.9	- 3.6	-10.4	-11.1	3.8	89	1002.2	-	7.9	2.8	04	0.5	10	1.4
11	- 6.0	- 4.6	- 7.1	- 6.7	3.4	86	998.4	1.0	7.4	2.0	03	0.3	10	•
12	- 7.9	- 6.3	-10.3	-11.0	2.9	85	996.5	-	8.0	4.1	07	0.1	10	•
13	- 7.0	- 5.1	- 8.3	- 7.5	3.1	86	993.8	-	8.0	6.9	09	0.8	10	•
14	- 6.4	- 3.1	- 9.6	- 9.0	3.4	90	987.9	-	8.0	6.4	09	5.1	11	•
15	- 6.2	- 3.9	- 9.3	- 7.5	3.5	90	992.4	-	8.0	2.4	04	3.1	22	1.3
16	-10.0	- 5.8	-12.3	-16.9	2.5	87	995.2	0.5	6.0	2.4	04	0.0	22	•
17	- 8.1	- 6.6	-13.8	-12.9	2.7	82	991.6	-	7.9	1.5	04	0.3	22	•
18	-11.0	- 8.4	-14.5	-14.4	2.2	84	992.3	1.4	7.3	2.4	06	0.0	20	•
19	-10.2	- 6.8	-12.9	-11.8	2.5	89	991.9	-	8.0	2.5	05	0.0	18	•
20	- 9.1	- 7.1	-11.5	-11.5	2.6	85	988.9	1.0	7.8	5.1	07	0.1	17	1.6
21	- 5.9	- 4.6	- 8.4	- 8.6	3.4	86	985.8	-	8.0	2.8	05	0.0	17	•
22	- 4.8	- 2.3	- 6.6	- 5.3	3.6	84	981.8	1.1	5.9	3.0	05	-	17	•
23	- 1.6	0.4	- 7.9	- 9.5	4.7	85	974.7	-	8.0	4.3	07	0.0	16	•
24	- 1.8	0.4	- 4.4	- 2.5	4.9	91	985.4	-	7.9	5.1	09	0.0	14	•
25	- 4.5	- 2.1	- 6.2	- 8.4	3.9	88	998.0	3.9	5.4	2.3	05	-	13	•
26	- 6.0	- 3.6	- 9.4	-16.0	3.3	83	997.1	-	8.0	4.3	06	0.0	14	•
27	- 8.4	- 6.3	- 9.7	- 9.2	2.6	81	996.3	-	8.0	5.0	07	0.0	13	•
28	- 8.9	- 6.5	-20.7	-11.1	2.8	89	997.5	-	8.0	4.4	06	-	12	•
29	- 6.5	- 3.3	- 9.8	- 9.0	3.4	91	998.9	-	6.4	4.1	06	0.0	12	•
30	- 0.8	3.6	- 6.4	- 7.6	4.7	81	992.7	1.8	4.0	7.1	09	-	12	•
31	1.9	3.4	0.7	- 1.1	6.2	88	991.5	-	7.3	5.9	08	3.9	9	2.3

LUBLIN

Styczeń 1966

DNI	TEMPERATURA POWIETRZA T	Max	Min	T_g	PRĘŻNOŚĆ PARY WODNEJ e	WILGOTNOŚĆ WZGLĘDNA U	CIŚNIENIE ATMOSFERYCZNE P	USŁONECZNIENIE S	ZACHMURZENIE N	WIATR v	v_{max}	OPAD R_d	ŚNIEG s_h	s_g
1	0.9	1.8	- 0.2	- 0.5	6.0	93	983.7	•	7.5	2.9	05	6.2	-	-
2	2.8	5.2	- 0.1	- 0.7	6.5	87	980.1	•	4.1	5.6	08	0.5	-	-
3	3.0	5.1	1.0	- 0.5	6.5	86	976.4	•	6.0	5.9	07	0.3	-	-
4	- 0.3	3.3	- 3.4	- 0.8	5.4	88	985.3	•	7.1	4.5	06	0.5	-	-
5	- 7.0	- 2.3	- 8.7	- 9.4	2.3	62	1002.7	•	3.5	7.3	09	0.2	1	•
6	- 7.2	- 4.7	-10.5	-12.3	2.7	75	1010.9	•	4.0	5.3	08	0.4	1	•
7	- 9.0	- 4.9	-10.7	-11.3	2.4	78	1006.7	•	6.9	5.1	06	2.8	2	•
8	- 7.2	- 5.6	- 9.8	-12.5	3.2	90	1004.3	•	7.1	3.6	06	3.2	4	•
9	- 4.5	- 2.1	- 6.5	- 6.1	4.0	91	1000.2	•	7.9	2.8	04	2.0	9	0.7
10	- 4.5	- 3.3	- 7.5	- 9.4	4.0	91	1003.4	•	8.0	2.4	04	1.5	11	1.1
11	- 6.7	- 4.7	- 7.1	- 7.1	3.3	90	1000.3	•	7.6	1.4	02	3.5	12	0.9
12	- 6.4	- 4.8	- 8.0	- 8.0	3.4	90	996.2	•	8.0	3.8	07	5.1	12	1.1
13	- 5.0	- 4.3	- 5.4	- 5.4	3.9	92	989.6	•	8.0	6.1	07	8.0	14	1.3
14	- 3.0	- 0.2	- 5.6	- 6.4	4.6	93	985.4	•	8.0	5.3	08	5.0	18	1.4
15	- 5.8	- 4.5	- 6.6	- 7.1	3.6	91	993.6	•	7.9	1.5	02	6.9	21	1.3
16	- 7.6	- 5.8	-10.5	- 8.1	3.0	87	997.2	•	6.3	0.9	02	0.0	27	1.3
17	- 9.4	- 7.4	-10.9	-10.1	2.7	89	992.5	•	7.8	2.0	03	2.9	26	1.3
18	-11.5	- 9.6	-15.2	-22.0	2.3	90	993.6	•	7.1	1.3	02	0.1	27	1.4
19	-12.0	- 9.6	-14.4	-13.4	2.3	92	993.4	•	7.9	3.3	05	0.1	27	1.5
20	- 8.3	- 5.8	-12.4	-12.1	3.0	91	989.0	•	8.0	4.8	07	3.1	27	1.5
21	- 5.1	- 3.6	- 7.1	- 8.5	3.9	92	985.8	•	8.0	3.3	05	0.8	28	1.6
22	- 4.4	- 3.1	- 5.6	- 4.9	4.0	90	984.7	•	7.6	2.0	03	0.0	27	1.7
23	- 3.2	1.0	- 8.0	-13.0	4.2	86	978.6	•	6.9	2.5	04	0.9	27	1.8
24	- 1.2	- 0.1	- 3.7	- 4.0	5.2	93	985.0	•	8.0	2.1	05	1.3	25	1.7
25	- 1.9	- 0.8	- 2.6	- 3.0	4.7	88	997.7	•	8.0	3.9	05	0.1	25	1.7
26	- 6.2	- 2.1	- 8.6	- 5.8	3.3	85	998.5	•	7.9	3.3	05	0.2	25	1.8
27	- 9.4	- 8.0	-11.4	-10.9	2.7	91	998.5	•	8.0	2.1	03	0.0	25	1.7
28	- 8.1	- 4.1	- 8.8	- 8.5	3.6	92	999.7	•	8.0	0.6	01	0.0	25	2.0
29	- 4.6	- 3.7	- 5.2	- 5.5	4.1	95	1002.6	•	8.0	2.0	04	0.1	25	1.8
30	- 1.6	2.6	- 6.1	- 9.1	4.5	83	997.1	•	5.6	3.4	04	-	24	1.8
31	1.2	3.0	- 0.5	- 3.1	5.6	84	993.9	•	6.8	4.6	05	4.7	22	2.5

LEGNICA

DNI	TEMPERATURA POWIETRZA T	Max	Min	T_g	PRĘŻNOŚĆ PARY WODNEJ e	WILGOTNOŚĆ WZGLĘDNA U	CIŚNIENIE ATMOSFERYCZNE P	USŁONECZNIENIE S	ZACHMURZENIE N	WIATR v	v_{max}	OPAD R_d	ŚNIEG s_h	s_g
1	4.7	7.0	1.9	0.3	7.0	83	986.9	•	6.9	4.1	07	2.0	-	-
2	6.6	10.7	3.8	3.6	6.9	71	983.4	•	5.4	4.8	07	1.8	-	-
3	5.1	7.4	3.5	3.5	6.6	76	981.2	•	6.3	6.3	09	2.1	-	-
4	- 0.5	4.4	- 2.0	0.1	5.2	87	997.8	•	8.0	5.6	07	2.4	-	-
5	- 6.2	- 1.2	- 8.0	- 9.5	2.9	76	1017.9	•	3.9	4.5	07	0.0	4	•
6	- 5.8	- 4.6	- 8.9	-10.9	3.1	78	1024.7	•	7.5	2.8	04	0.0	3	•
7	- 4.9	- 1.2	- 6.5	- 5.6	3.1	72	1017.6	•	6.3	3.0	05	0.0	4	•
8	- 6.3	- 4.9	- 8.5	-11.1	3.2	83	1013.7	•	7.6	2.0	03	0.1	2	•
9	- 6.6	- 4.8	- 7.0	- 7.1	3.2	87	1009.0	•	7.9	3.1	06	4.7	3	•
10	- 9.6	- 6.1	-15.5	-10.7	2.8	92	1010.3	•	6.9	0.5	02	0.2	9	1.0
11	- 8.0	- 6.7	- 9.6	-12.6	2.9	86	1006.2	•	6.9	0.6	02	0.0	8	•
12	- 7.4	- 6.2	- 8.4	- 7.6	3.0	85	1005.0	•	8.0	2.3	06	0.9	8	•
13	- 5.9	- 3.4	- 8.5	- 8.2	4.2	87	1005.2	•	8.0	3.6	05	2.4	11	•
14	- 3.9	- 2.4	- 5.0	- 6.5	4.1	89	1000.4	•	8.0	5.5	07	5.1	15	•
15	- 8.4	- 3.5	-14.2	- 3.3	2.7	80	1001.7	•	4.3	3.6	06	0.0	22	1.1
16	-12.1	- 7.3	-16.3	-16.6	2.1	89	1002.9	•	5.6	0.6	02	0.0	20	•
17	-11.2	- 7.7	-19.5	-16.8	2.4	92	1000.1	•	8.0	1.1	03	1.0	18	•
18	-12.3	- 9.2	-16.0	-13.0	2.1	88	1001.4	•	2.9	1.8	04	-	17	•
19	-14.8	- 9.2	-21.2	-17.1	1.7	86	999.6	•	3.8	0.0	00	0.0	17	•
20	-12.1	- 9.5	-20.4	-13.6	2.2	88	996.3	•	7.6	1.3	03	0.0	16	•
21	- 6.9	- 5.6	-12.1	-11.6	3.2	88	992.9	•	7.8	3.8	05	-	15	1.8
22	- 9.7	- 5.1	-16.8	-19.9	2.5	85	987.7	•	4.3	1.4	05	-	15	•
23	- 5.4	- 1.1	-11.4	-15.3	3.7	88	980.8	•	6.5	0.0	00	0.3	15	•
24	- 1.1	0.0	- 1.8	- 2.1	5.2	92	995.6	•	8.0	2.8	05	0.0	14	•
25	- 1.6	0.2	- 2.2	- 2.4	5.1	93	1005.5	•	7.9	2.1	08	0.0	14	1.7
26	- 6.0	- 1.2	-13.4	-16.1	3.2	82	1002.5	•	7.0	5.5	07	-	13	•
27	- 7.2	- 3.5	-11.5	- 6.1	2.9	81	1001.7	•	4.0	4.6	06	-	13	•
28	- 6.5	- 2.3	-15.6	-20.7	3.8	93	1003.5	•	7.9	0.8	01	1.5	13	•
29	1.8	5.5	- 2.6	- 7.0	6.2	90	1003.0	•	6.0	3.0	05	-	13	•
30	1.1	6.4	- 2.0	- 5.4	6.0	87	998.8	•	5.3	1.1	03	-	10	•
31	3.4	6.3	0.5	- 2.3	7.1	91	999.2	•	7.5	1.4	03	2.4	8	2.1

WIELUŃ

DNI	TEMPERATURA POWIETRZA T	Max	Min	T_g	PRĘŻNOŚĆ PARY WODNEJ e	WILGOTNOŚĆ WZGLĘDNA U	CIŚNIENIE ATMOSFERYCZNE P	USŁONECZNIENIE S	ZACHMURZENIE N	WIATR v	v_{max}	OPAD R_d	ŚNIEG s_h	s_g
1	2.5	4.3	1.2	1.0	6.8	93	979.2	0.3	7.9	3.4	08	3.1	2	•
2	4.8	7.2	2.9	1.3	7.1	82	975.9	1.9	4.9	5.1	08	2.9	-	-
3	3.6	5.3	1.9	0.9	7.1	90	972.4	-	7.3	5.1	07	3.6	-	-
4	- 1.3	2.7	- 3.1	- 0.7	5.0	89	986.2	-	7.6	4.9	05	1.7	-	-
5	- 6.7	- 2.7	- 8.2	- 8.6	2.9	79	1005.4	1.9	4.9	4.3	07	-	2	•
6	- 5.8	- 3.6	- 8.4	- 9.1	3.5	88	1012.8	0.7	7.0	2.8	04	0.4	2	•
7	- 5.6	- 3.8	- 8.0	- 8.9	3.4	83	1006.6	-	6.6	2.5	05	0.8	3	•
8	- 8.6	- 5.3	-12.7	-14.2	2.9	90	1003.6	-	8.0	1.4	02	1.1	3	•
9	- 7.7	- 5.3	- 8.9	- 7.1	3.2	92	998.6	-	6.5	1.5	03	5.7	6	•
10	- 8.3	- 5.0	-15.6	-21.2	3.2	96	1000.5	-	8.0	0.1	01	0.4	7	1.4
11	- 6.3	- 4.9	- 7.1	- 7.9	3.5	91	996.8	-	7.4	0.6	01	0.4	9	•
12	- 8.4	- 5.4	- 9.8	- 9.9	2.9	90	996.5	-	7.9	2.9	04	2.1	10	•
13	- 7.1	- 5.8	- 9.0	- 8.3	3.2	89	992.9	-	8.0	3.3	04	0.5	14	•
14	- 5.8	- 4.6	- 8.5	- 9.3	3.6	90	987.5	-	8.0	3.9	06	6.2	15	•
15	- 6.7	- 4.7	- 7.4	- 7.5	3.3	88	991.5	-	7.9	1.1	02	0.7	19	1.1
16	- 9.9	- 6.6	-13.3	-19.0	2.5	88	993.7	-	7.0	0.8	02	-	17	•
17	- 8.6	- 6.2	-14.2	-16.8	2.8	88	989.9	-	7.8	1.1	02	0.2	15	1.3
18	-12.0	- 8.2	-15.5	-17.7	2.1	84	991.3	0.6	3.9	0.6	01	0.2	15	•
19	-11.0	- 8.9	-16.5	-22.2	2.5	92	990.0	-	8.0	1.8	03	1.6	16	•
20	- 9.2	- 7.4	-11.1	-11.4	2.8	90	986.8	-	7.8	3.1	04	0.0	16	1.7
21	- 6.7	- 5.1	-10.5	-13.0	3.4	90	984.1	-	7.9	1.5	03	-	16	•
22	- 5.4	- 3.1	- 7.3	-10.1	3.8	87	979.8	1.8	6.6	1.8	03	-	16	•
23	- 1.5	2.0	- 6.1	- 9.8	5.0	90	972.6	-	7.6	1.9	04	-	14	•
24	- 2.2	- 0.3	- 4.0	- 9.6	5.0	96	984.9	-	7.9	2.0	04	-	13	•
25	- 3.7	- 0.8	- 8.4	- 5.5	4.4	93	996.6	1.1	6.4	1.0	01	0.0	13	2.1
26	- 5.1	- 3.9	- 8.8	-16.3	3.6	87	994.7	-	8.0	2.6	04	-	12	•
27	- 8.9	- 5.6	-12.7	- 8.6	2.7	85	994.2	2.1	5.8	2.9	04	0.3	12	2.2
28	- 9.5	- 1.9	-18.2	-21.9	2.8	88	995.4	1.4	3.6	1.3	03	-	12	•
29	- 3.5	- 0.2	- 6.9	- 8.3	4.6	96	996.6	0.8	6.8	1.8	03	-	12	•
30	1.3	4.3	- 3.4	- 7.1	5.5	82	991.3	2.5	5.4	4.1	05	-	12	2.0
31	1.8	3.0	- 0.5	2.2	6.3	91	990.9	-	7.1	3.0	04	4.8	11	2.1

Tablica II

Styczeń 1966

CZĘSTOCHOWA

DNI	TEMPERATURA POWIETRZA T	Max	Min	T_g	PRĘŻNOŚĆ PARY WODNEJ e	WILGOTNOŚĆ WZGLĘDNA U	CIŚNIENIE ATMOSFERYCZNE P	USŁONECZNIENIE S	ZACHMURZENIE N	WIATR v	v_{max}	OPAD R_d	ŚNIEG s_h	s_g
1	2.6	4.6	0.9	0.1	6.4	87	972.9	.	7.0	3.3	07	3.2	1	.
2	4.2	6.9	2.1	0.4	6.8	82	969.9	.	5.5	4.5	09	3.1	-	-
3	3.7	5.9	2.1	0.9	6.9	86	966.1	.	7.3	5.8	09	2.5	-	-
4	- 1.3	3.2	- 3.1	- 2.4	5.2	92	978.5	.	6.5	4.0	06	2.9	-	-
5	- 7.2	- 2.8	- 9.5	- 7.0	2.9	81	996.7	.	5.9	4.4	06	0.4	3	.
6	- 6.2	- 4.8	- 9.4	- 9.7	3.5	90	1004.5	.	7.4	3.1	05	0.4	4	.
7	- 5.6	- 3.6	- 6.6	- 4.4	3.4	84	998.2	.	7.4	2.9	04	0.0	5	.
8	- 8.7	- 6.1	-10.3	-12.0	2.8	88	995.0	.	8.0	1.8	02	1.6	5	.
9	- 7.9	- 6.1	- 9.5	- 6.8	3.1	89	990.7	.	7.0	1.6	03	3.3	7	1.2
10	- 7.4	- 5.5	-12.8	-15.8	3.1	88	992.5	.	7.5	1.0	01	0.3	9	1.3
11	- 7.4	- 5.9	- 8.9	-10.0	3.1	88	989.0	.	7.8	1.4	02	0.8	9	.
12	- 8.9	- 7.0	-11.6	- 9.5	2.9	92	985.7	.	8.0	3.0	05	4.3	12	.
13	- 7.5	- 6.6	- 8.3	- 8.0	3.2	91	984.3	.	8.0	3.4	04	1.6	14	.
14	- 6.5	- 4.9	- 9.5	- 8.5	3.4	90	979.1	.	8.0	3.4	04	7.3	15	.
15	- 6.3	- 5.1	- 6.9	- 6.4	3.4	88	983.8	.	8.0	2.6	04	-	19	1.6
16	- 7.9	- 6.0	-10.1	-15.8	2.8	84	985.9	.	7.6	1.1	02	-	19	.
17	- 7.8	- 6.3	- 8.3	- 9.5	2.9	86	981.4	.	8.0	1.3	02	0.5	19	.
18	-11.8	- 7.5	-16.0	-14.8	2.2	87	983.3	.	6.4	1.0	02	-	19	1.4
19	-11.2	- 9.2	-17.3	-20.3	2.3	88	981.6	.	8.0	2.3	05	3.6	19	.
20	- 9.1	- 6.9	-11.6	-11.8	2.7	87	978.2	.	8.0	3.6	06	1.8	22	1.5
21	- 6.9	- 5.7	- 8.7	-11.0	3.3	89	976.0	.	8.0	1.5	02	-	21	.
22	- 5.3	- 2.6	- 8.7	-12.6	3.5	85	972.8	.	6.3	2.6	05	-	21	.
23	- 0.6	1.9	- 6.9	-10.0	5.1	86	965.4	.	8.0	1.6	03	-	20	.
24	- 1.3	1.3	- 2.7	- 2.8	5.1	92	977.0	.	8.0	3.3	04	-	18	2.0
25	- 2.5	- 1.0	- 3.7	- 6.0	4.4	87	988.7	.	6.9	2.1	03	-	15	2.0
26	- 4.6	- 2.3	- 5.7	- 5.5	3.5	80	986.7	.	8.0	2.9	06	0.0	15	.
27	- 8.2	- 5.2	- 9.2	- 9.2	2.7	83	985.4	.	5.4	2.8	06	0.0	14	.
28	- 7.5	- 2.5	-14.5	-15.6	3.1	87	987.9	.	4.0	1.5	04	-	14	.
29	- 3.0	0.8	- 5.7	- 6.4	4.6	94	989.6	.	5.4	2.0	03	-	14	.
30	- 0.1	4.4	- 4.9	- 8.6	4.9	80	985.2	.	3.5	4.8	08	-	14	2.2
31	0.9	1.9	- 1.1	- 4.1	5.8	88	984.1	.	7.8	3.1	05	6.9	12	2.6

ŚNIEŻKA

DNI	TEMPERATURA POWIETRZA T	Max	Min	T_g	PRĘŻNOŚĆ PARY WODNEJ e	WILGOTNOŚĆ WZGLĘDNA U	CIŚNIENIE ATMOSFERYCZNE P	USŁONECZNIENIE S	ZACHMURZENIE N	WIATR v	v_{max}	OPAD R_d	ŚNIEG s_h	s_g
1	- 4.1	- 2.1	- 5.7	.	4.3	96	820.2	-	7.8	22.1	40	12.6	85	.
2	- 3.8	- 1.3	- 4.6	.	4.4	96	817.3	-	8.0	25.1	35	10.2	95	.
3	- 5.0	- 3.8	- 5.6	.	4.0	95	814.0	-	8.0	23.0	30	9.7	103	.
4	- 9.8	- 5.6	-10.9	.	2.6	91	824.3	-	8.0	18.0	26	16.5	110	.
5	-16.8	-10.8	-17.8	.	1.4	82	837.3	0.2	6.3	16.3	18	1.4	125	.
6	-14.8	-13.8	-17.0	.	1.3	69	844.7	-	4.6	10.0	16	0.3	123	.
7	-13.1	-11.8	-15.3	.	1.5	66	840.4	0.6	5.3	8.4	14	1.3	115	.
8	-11.4	- 9.1	-14.6	.	2.2	84	836.5	1.2	4.4	9.3	15	4.4	116	.
9	-14.4	-12.3	-15.2	.	1.9	94	831.7	-	7.5	4.9	08	5.5	121	.
10	-14.6	-14.0	-15.5	.	1.8	93	832.2	-	4.6	4.6	06	1.4	126	.
11	-14.9	-13.4	-16.4	.	1.8	93	828.9	7.4	2.3	5.4	08	0.0	127	.
12	-17.8	-15.8	-19.1	.	1.4	89	825.9	-	6.8	12.1	17	11.8	125	.
13	-16.2	-16.6	-19.6	.	1.5	86	826.7	-	8.0	19.4	22	7.4	135	.
14	-14.6	-12.8	-15.9	.	1.9	94	823.8	-	8.0	24.3	28	10.6	140	.
15	-14.2	-11.3	-15.5	.	1.8	88	826.0	7.0	3.8	7.0	17	0.0	150	.
16	-14.0	-12.3	-15.3	.	1.7	80	826.0	7.6	0.6	4.0	07	0.2	145	.
17	-14.4	-11.8	-15.7	.	1.7	86	823.5	3.7	4.5	3.4	06	0.5	145	.
18	-13.5	-10.3	-16.4	.	1.4	68	824.5	7.0	3.8	4.9	13	-	140	.
19	-15.0	-10.5	-15.5	.	1.7	87	822.7	0.1	5.8	16.1	21	11.8	135	.
20	-11.9	-10.2	-15.8	.	2.2	89	820.7	-	7.9	12.0	24	5.4	145	.
21	- 6.7	- 4.3	-10.4	.	3.4	91	819.9	3.1	4.4	8.8	14	0.0	140	.
22	- 4.8	- 3.6	- 7.6	.	3.9	90	819.1	0.3	4.6	4.4	07	0.0	140	.
23	- 2.9	- 2.0	- 5.2	.	4.7	96	814.4	0.2	6.4	5.5	09	0.6	140	.
24	- 5.9	- 2.4	- 7.5	.	3.7	93	824.9	-	8.0	6.9	13	1.3	140	.
25	- 8.5	- 5.4	-10.9	.	3.0	90	831.9	5.5	6.3	4.9	15	0.0	140	.
26	- 6.7	- 4.2	-11.8	.	1.6	45	828.3	8.5	0.0	17.0	22	-	135	.
27	- 4.1	- 2.0	- 5.8	.	1.7	39	829.2	8.5	1.9	4.4	12	1.2	130	.
28	- 2.4	- 1.7	- 5.6	.	4.9	95	833.4	-	8.0	9.9	18	1.5	125	.
29	- 2.6	- 1.1	- 3.6	.	4.4	88	835.1	7.3	4.5	9.6	16	-	120	.
30	3.7	6.9	- 1.8	.	5.6	70	833.9	0.9	5.8	14.8	20	-	115	.
31	0.8	4.5	- 0.6	.	6.5	100	832.5	-	7.8	17.8	20	4.6	99	.

ZAMOŚĆ

DNI	TEMPERATURA POWIETRZA T	Max	Min	T_g	PRĘŻNOŚĆ PARY WODNEJ e	WILGOTNOŚĆ WZGLĘDNA U	CIŚNIENIE ATMOSFERYCZNE P	USŁONECZNIENIE S	ZACHMURZENIE N	WIATR v	v_{max}	OPAD R_d	ŚNIEG s_h	s_g
1	1.1	2.6	0.0	- 2.1	5.8	87	980.0	.	6.9	5.5	08	1.1	-	-
2	1.9	3.9	- 0.3	- 2.1	5.9	85	976.8	.	5.3	8.1	09	0.3	-	-
3	2.4	4.0	0.9	- 0.3	6.1	85	973.1	.	6.8	7.4	09	0.3	-	-
4	0.1	2.5	- 2.9	- 2.4	5.2	84	980.2	.	6.9	7.6	12	0.0	-	-
5	- 7.0	- 2.2	- 9.3	- 9.7	2.6	71	996.5	.	4.5	9.3	10	0.2	-	-
6	- 8.0	- 4.8	-11.8	-12.4	2.2	63	1004.9	.	3.6	8.1	09	0.0	-	-
7	- 9.7	- 4.8	-12.7	-11.6	2.3	77	1001.1	.	7.4	6.9	09	3.2	-	-
8	- 8.3	- 6.6	-12.8	-14.2	2.9	88	998.9	.	7.8	3.6	05	1.3	10	-
9	- 6.1	- 3.5	-12.7	-13.1	3.6	91	995.2	.	7.6	3.4	05	1.9	15	.
10	- 6.6	- 4.0	-13.3	-13.1	3.4	90	998.6	.	8.0	1.5	03	1.3	18	.
11	- 8.5	- 6.3	-10.9	-10.1	2.9	88	995.7	.	7.4	1.5	02	0.3	18	.
12	- 7.0	- 4.8	-13.6	-15.1	3.3	90	990.6	.	8.0	4.0	07	2.2	18	.
13	- 5.0	- 4.4	- 5.5	- 5.1	3.8	91	983.2	.	8.0	7.4	09	4.5	20	.
14	- 4.3	0.5	- 6.5	- 7.3	4.0	89	980.3	.	8.0	5.5	09	2.3	25	.
15	- 5.9	- 4.7	- 6.7	- 7.1	3.5	90	989.0	.	8.0	2.1	05	6.2	30	.
16	- 8.1	- 5.0	-12.9	-18.1	3.0	88	992.9	.	8.0	2.3	03	0.1	43	.
17	- 9.6	- 7.6	-12.2	-18.1	2.6	87	987.3	.	7.9	2.9	04	3.8	43	.
18	-12.5	- 9.0	-20.3	-24.4	2.1	89	988.8	.	6.1	2.8	05	0.0	44	.
19	-13.4	-11.6	-18.1	-16.3	2.0	90	988.2	.	8.0	4.0	06	1.8	44	.
20	- 8.9	- 6.5	-12.9	-12.3	2.9	90	983.0	.	8.0	5.5	07	2.9	46	.
21	- 5.6	- 4.1	- 8.0	- 9.7	3.8	94	980.1	.	8.0	4.6	06	0.7	48	.
22	- 6.2	- 3.7	-12.3	-15.2	3.6	92	980.6	.	6.6	2.5	04	0.1	48	.
23	- 4.9	- 2.8	-14.8	-18.3	3.8	89	974.7	.	7.5	4.1	07	1.3	48	.
24	- 2.1	0.2	- 4.4	- 4.4	4.7	90	979.8	.	8.0	3.5	06	1.4	51	.
25	- 2.2	- 1.2	- 3.2	- 3.9	4.6	88	992.4	.	8.0	4.6	06	0.0	46	.
26	- 6.3	- 2.5	-10.3	-12.2	3.3	86	993.4	.	8.0	3.6	07	0.2	43	.
27	- 9.6	- 7.7	-12.1	-11.8	2.7	90	993.8	.	8.0	2.3	04	0.1	42	.
28	- 6.3	- 4.0	- 9.0	- 8.6	3.4	89	995.0	.	8.0	1.3	02	0.0	42	.
29	- 4.9	- 4.3	- 5.5	- 5.5	4.0	94	998.5	.	8.0	2.8	05	-	40	.
30	- 2.1	3.1	- 9.2	-12.8	4.2	81	993.5	.	5.3	5.3	08	-	40	.
31	1.4	3.5	- 0.5	- 4.0	5.3	78	990.1	.	6.9	5.1	09	2.4	32	.

SANDOMIERZ

DNI	TEMPERATURA POWIETRZA T	Max	Min	T_g	PRĘŻNOŚĆ PARY WODNEJ e	WILGOTNOŚĆ WZGLĘDNA U	CIŚNIENIE ATMOSFERYCZNE P	USŁONECZNIENIE S	ZACHMURZENIE N	WIATR v	v_{max}	OPAD R_d	ŚNIEG s_h	s_g
1	1.1	3.2	0.1	- 0.9	6.0	90	981.4	.	7.1	3.9	05	0.4	-	-
2	2.1	5.0	- 0.9	- 1.3	6.2	87	978.1	.	5.1	4.3	06	1.3	-	-
3	2.8	6.2	0.0	- 1.9	6.5	87	974.2	.	7.4	4.1	05	0.3	-	-
4	- 0.4	3.4	- 3.1	- 2.2	5.2	88	983.4	.	5.8	4.3	08	1.5	-	-
5	- 6.8	- 1.9	- 9.2	- 8.2	2.9	79	1000.4	.	4.9	6.1	08	0.3	3	.
6	- 7.5	- 4.7	-11.2	-14.3	2.9	81	1008.9	.	4.3	5.0	06	0.3	4	.
7	- 8.7	- 4.3	-10.3	-14.1	2.6	81	1004.3	.	6.9	4.3	06	1.9	4	.
8	- 7.9	- 6.6	- 9.6	- 9.3	3.0	88	1001.7	.	7.3	3.5	05	2.1	6	.
9	- 5.8	- 3.6	- 7.5	- 7.4	3.8	95	997.0	.	8.0	3.0	05	1.9	8	.
10	- 6.0	- 5.0	- 7.0	- 7.8	3.6	91	1000.3	.	7.4	1.6	02	0.5	8	1.1
11	- 8.7	- 5.1	- 9.9	- 8.9	2.9	91	997.3	.	7.8	1.4	02	0.3	9	.
12	- 7.6	- 6.1	-11.6	-18.7	3.3	95	992.4	.	8.0	5.3	08	6.0	9	.
13	- 5.9	- 4.8	- 6.5	- 8.7	3.6	92	987.4	.	7.9	6.1	08	2.6	15	1.4
14	- 5.4	- 2.5	- 7.8	- 8.1	3.9	95	982.4	.	8.0	5.5	08	3.4	19	1.4
15	- 6.0	- 3.9	- 7.2	-10.8	3.7	94	991.0	.	8.0	5.6	05	2.7	20	1.5
16	- 7.3	- 5.4	- 9.3	-15.4	3.2	90	994.2		8.0	1.8	03	0.1	20	.
17	- 8.4	- 6.6	-10.6	-10.2	2.9	90	988.8	.	8.0	3.0	05	2.2	20	.
18	-11.6	- 8.9	-14.3	-17.4	2.2	89	990.9	.	7.8	2.4	04	0.0	21	.
19	-12.3	-10.5	-15.1	-14.7	2.2	94	989.6	.	7.9	4.1	05	4.9	21	.
20	- 8.7	- 6.3	-11.6	-11.4	2.9	92	985.1	.	8.0	5.6	07	3.0	25	1.6
21	- 5.8	- 4.3	- 8.0	-10.3	3.7	94	982.8	.	7.9	3.3	05	0.0	26	.
22	- 5.2	- 2.6	- 6.5	- 6.2	3.7	90	981.7	.	6.0	1.9	04	0.0	25	.
23	- 2.0	2.3	- 7.0	-13.2	4.7	89	974.7	.	6.3	2.9	04	-	25	.
24	- 0.9	0.7	- 1.7	- 2.6	5.3	92	982.3	.	7.9	3.8	07	-	23	1.7
25	- 2.9	- 0.8	- 4.0	- 4.5	4.5	91	995.3		7.9	3.8	06	0.0	21	1.8
26	- 5.3	- 3.1	- 7.5	- 5.2	3.7	88	994.9	.	8.0	3.5	05	0.0	20	.
27	- 8.6	- 6.7	-10.1	- 9.9	2.8	87	994.9	.	7.8	2.6	04	-	20	.
28	- 5.4	- 3.4	- 7.6	- 7.4	3.9	96	996.5	.	8.0	1.4	02	-	20	.
29	- 4.6	- 2.6	- 6.0	- 6.0	4.2	95	999.3	.	7.9	2.3	05	-	19	.
30	- 2.9	2.5	- 7.5	-12.4	4.4	88	996.7	.	6.5	3.8	06	-	19	.
31	0.5	2.5	- 1.5	- 3.8	5.5	86	991.9		7.6	5.8	07	5.3	18	2.1

OPOLE

DNI	TEMPERATURA POWIETRZA T	Max	Min	T_g	PRĘŻNOŚĆ PARY WODNEJ e	WILGOTNOŚĆ WZGLĘDNA U	CIŚNIENIE ATMOSFERYCZNE P	USŁONECZNIENIE S	ZACHMURZENIE N	WIATR v	v_{max}	OPAD R_d	ŚNIEG s_h	s_g
1	3.4	4.7	1.4	1.5	6.9	88	983.1	1.4	7.9	1.9	03	0.6	-	-
2	5.4	8.0	2.9	0.6	7.0	78	980.4	0.4	6.1	2.8	05	1.3	-	-
3	4.6	6.6	1.3	3.3	6.8	81	976.8	0.2	7.1	2.9	05	1.0	-	-
4	- 0.5	2.9	- 2.2	- 2.0	5.3	89	989.9	-	7.6	3.6	07	0.4	-	-
5	- 6.7	- 2.0	- 7.9	- 9.5	3.2	86	1008.6	2.8	4.8	4.5	06	0.0	1	•
6	- 6.2	- 4.1	-10.0	-11.1	3.4	89	1016.2	2.5	6.9	2.0	03	0.2	1	•
7	- 4.6	- 2.3	- 6.5	- 7.3	3.9	89	1009.5	0.1	7.5	3.0	04	0.1	1	•
8	- 7.9	- 3.8	-11.6	-10.6	3.0	90	1006.2	-	7.4	2.3	03	0.4	1	•
9	- 7.3	- 6.1	- 8.7	- 9.6	3.3	93	1001.8	-	8.0	1.9	02	4.0	1	•
10	- 9.0	- 6.7	-10.3	-14.9	2.9	93	1003.4	-	7.5	1.3	02	0.2	4	•
11	- 7.7	- 6.1	- 9.3	-14.9	3.2	92	999.6	-	7.8	1.1	03	0.0	6	•
12	- 8.7	- 6.7	-11.1	-10.7	2.9	92	997.0	0.1	8.0	3.5	06	1.2	6	•
13	- 7.0	- 5.5	- 9.2	- 8.3	3.3	91	996.4	-	8.0	4.4	05	1.3	11	•
14	- 4.8	- 3.7	- 6.6	- 5.4	4.0	92	991.5	-	8.0	5.3	06	3.3	12	•
15	- 6.3	- 3.7	- 7.3	- 5.7	3.3	87	995.4	-	7.8	2.5	05	0.2	17	1.3
16	-11.0	- 6.9	-13.4	-12.6	2.4	90	996.5	-	6.6	1.4	03	-	17	•
17	- 9.1	- 7.1	-14.8	-16.2	2.8	91	992.9	-	8.0	1.5	03	0.1	16	•
18	-12.1	- 8.1	-14.6	-15.6	2.3	92	994.6	-	6.8	1.4	04	0.1	16	•
19	-11.8	- 8.7	-17.5	-19.5	2.2	89	992.7	-	7.9	1.9	04	4.6	15	•
20	- 9.0	- 7.8	-11.2	-10.3	2.8	90	989.3	-	7.8	1.8	03	1.4	20	1.0
21	- 6.8	- 4.5	- 9.3	- 9.7	3.4	92	987.1	-	7.6	1.0	02	-	19	•
22	- 5.5	- 2.1	-10.2	-15.1	3.6	88	982.9	2.5	5.9	3.0	06	-	19	•
23	0.1	2.7	- 5.0	- 6.0	5.4	87	975.5	0.2	7.8	2.9	05	0.0	17	•
24	- 1.1	1.1	- 2.1	- 1.2	5.2	93	988.4	-	8.0	3.6	06	0.0	15	•
25	- 3.1	- 0.2	- 5.6	- 3.4	4.6	94	999.3	0.5	6.8	1.3	02	-	12	3.7
26	- 4.2	- 3.0	- 7.3	-12.2	3.6	82	996.2	-	7.5	3.6	05	0.0	12	•
27	- 7.3	- 4.2	- 9.5	- 6.6	3.1	86	996.4	-	6.3	2.6	04	0.0	11	•
28	- 8.2	- 2.3	-15.8	-21.7	3.4	95	998.1	-	4.6	1.3	02	-	10	•
29	1.0	4.8	- 2.6	- 2.8	6.3	95	998.8	2.8	5.0	2.8	08	-	7	•
30	1.4	3.4	0.6	- 2.0	5.7	85	994.5	1.5	4.5	5.5	09	-	6	•
31	1.0	1.9	- 0.4	- 2.6	6.4	98	994.5	-	7.5	3.3	05	1.7	6	2.8

KŁODZKO

DNI	TEMPERATURA POWIETRZA T	Max	Min	T_g	PRĘŻNOŚĆ PARY WODNEJ e	WILGOTNOŚĆ WZGLĘDNA U	CIŚNIENIE ATMOSFERYCZNE P	USŁONECZNIENIE S	ZACHMURZENIE N	WIATR v	v_{max}	OPAD R_d	ŚNIEG s_h	s_g
1	3.2	4.7	0.5	- 1.3	6.5	85	966.3	.	6.5	3.9	06	1.3	-	-
2	5.3	7.7	3.4	0.5	6.6	74	963.6	.	7.1	4.1	07	1.6	-	-
3	3.9	5.6	2.4	1.9	6.1	75	960.7	.	7.4	3.6	06	0.8	-	-
4	- 1.1	3.2	- 2.7	- 1.0	4.7	80	974.2	.	7.9	4.9	08	0.6	1	•
5	- 7.0	- 2.0	- 8.0	- 8.9	2.6	70	992.6	.	5.3	3.9	05	0.1	2	•
6	- 7.3	- 6.0	- 9.2	-10.6	2.8	78	999.6	.	7.4	1.0	02	0.3	3	•
7	- 6.4	- 2.5	- 9.2	-10.6	2.9	76	993.1	.	5.8	0.6	03	-	3	•
8	- 5.9	- 4.0	- 9.8	- 7.2	3.0	76	988.7	.	7.9	0.9	02	0.2	3	•
9	- 8.0	- 6.5	- 9.1	- 9.8	2.8	84	984.4	.	7.9	0.1	01	3.3	3	•
10	-10.8	- 7.8	-15.4	-19.9	2.2	82	985.5	.	6.0	0.1	01	0.5	6	1.8
11	- 9.6	- 7.7	-11.8	-10.9	2.3	78	981.6	.	7.0	0.4	01	0.1	7	•
12	- 8.9	- 7.6	-11.1	-11.3	2.6	82	979.4	.	8.0	2.0	04	2.5	7	•
13	- 7.5	- 4.8	-10.7	- 8.5	2.8	79	980.0	.	8.0	1.4	03	1.2	16	•
14	- 5.1	- 3.9	- 5.9	- 6.2	3.4	81	975.9	.	8.0	3.8	05	0.8	18	•
15	- 9.5	- 4.3	-14.0	-14.2	2.3	74	978.3	.	6.3	0.8	03	0.0	19	2.2
16	-12.7	-10.1	-17.7	-20.3	1.7	75	978.8	.	6.0	0.1	01	0.2	14	•
17	-12.1	- 7.6	-16.8	-21.7	2.0	79	975.3	.	7.5	0.0	00	0.3	12	•
18	-14.3	- 9.7	-16.3	-21.6	1.5	74	976.9	.	5.9	0.3	01	0.0	12	•
19	-12.4	- 9.6	-18.8	-24.4	1.9	79	974.7	.	7.0	1.3	03	0.6	12	•
20	-16.3	- 8.7	-12.0	-11.1	2.2	79	971.2	.	7.6	1.8	03	0.2	15	1.4
21	- 9.0	- 6.9	-12.9	-10.6	2.5	81	968.8	.	6.8	0.1	01	-	14	•
22	- 8.4	- 2.8	-16.5	-20.9	2.7	80	965.7	.	4.9	3.3	07	-	13	•
23	- 0.6	0.7	- 5.6	- 7.1	4.9	83	958.6	.	7.9	4.1	07	0.1	11	•
24	- 0.1	1.1	- 0.8	- 1.4	5.1	85	971.7	.	8.0	0.8	03	0.0	9	•
25	- 2.0	- 0.3	- 5.5	- 2.0	4.7	89	981.3	.	7.1	0.9	03	0.0	8	2.2
26	- 7.4	- 2.5	-15.6	-19.7	2.8	78	978.2	.	4.9	0.6	02	-	7	•
27	- 5.9	- 3.2	- 7.7	- 7.3	3.0	77	978.3	.	7.5	0.9	03	0.0	6	•
28	- 3.5	- 1.1	-11.0	-16.5	4.1	86	981.1	.	8.0	0.0	00	2.0	6	•
29	1.3	4.7	- 1.7	- 1.2	5.7	85	981.7	.	4.9	2.5	06	-	9	•
30	0.6	3.0	- 0.6	- 2.2	5.3	82	979.9	.	5.5	5.6	09	-	7	•
31	1.4	2.9	- 1.1	- 3.6	5.6	83	978.8	.	7.9	1.6	04	1.6	5	3.0

MIELEC

DNI	TEMPERATURA POWIETRZA T	Max	Min	T_g	PRĘŻNOŚĆ PARY WODNEJ e	WILGOTNOŚĆ WZGLĘDNA U	CIŚNIENIE ATMOSFERYCZNE P	USŁONECZNIENIE S	ZACHMURZENIE N	WIATR v	v_{max}	OPAD R_d	ŚNIEG s_h	s_g
1	2.2	4.4	0.1	- 1.7	5.5	76	985.3	.	6.3	3.3	05	1.7	-	-
2	3.0	5.7	0.1	0.0	5.8	77	982.3	.	4.9	4.5	06	1.6	-	-
3	3.7	7.1	0.8	- 0.8	5.9	74	978.6	.	7.1	4.8	06	1.0	-	-
4	0.2	3.7	- 2.1	- 1.5	5.2	83	987.3	.	7.1	3.9	06	2.3	-	-
5	- 6.9	- 1.6	-11.3	- 9.3	2.8	76	1004.2	.	4.5	5.1	07	0.5	5	•
6	- 8.3	- 4.5	-14.4	-15.8	2.6	75	1012.5	.	4.3	4.3	07	0.1	5	•
7	- 8.5	- 4.7	-10.9	-12.2	2.5	77	1007.8	.	7.1	3.1	05	2.0	4	•
8	- 8.3	- 6.5	-11.6	- 9.5	2.7	83	1005.1	.	7.0	2.1	04	2.2	6	•
9	- 7.5	- 5.8	-10.5	- 8.9	3.1	89	1000.8	.	7.8	2.0	03	1.6	13	•
10	- 7.6	- 6.3	-11.9	-17.2	3.1	91	1003.5	.	7.9	0.1	01	0.0	14	•
11	- 9.9	- 7.4	-10.6	-10.1	2.6	89	1000.8	.	8.0	1.1	02	0.1	15	•
12	- 8.9	- 6.3	-15.7	-19.0	2.9	91	995.2	.	8.0	2.9	05	0.3	15	•
13	- 5.7	- 5.1	- 6.8	- 5.3	3.3	84	991.4	.	8.0	4.8	06	1.6	18	•
14	- 6.7	- 5.1	- 8.1	- 8.2	3.3	88	987.3	.	7.5	5.8	07	2.7	20	•
15	- 5.4	- 4.7	- 6.6	- 8.4	3.5	85	994.9	.	7.9	2.5	04	0.1	21	•
16	- 7.2	- 5.3	- 9.1	-11.8	3.0	82	997.4	.	7.8	1.4	03	0.0	21	•
17	- 7.7	- 6.5	- 9.1	- 9.8	3.0	88	992.0	.	7.9	1.4	02	2.0	21	•
18	-12.4	- 7.3	-15.9	-19.0	2.0	85	994.2	.	7.6	0.9	02	0.0	22	•
19	-11.8	-11.0	-14.7	-14.2	2.1	86	992.5	.	7.9	3.0	04	8.1	23	•
20	- 8.6	- 6.5	-11.9	-11.4	2.9	89	988.1	.	8.0	3.4	05	2.0	29	•
21	- 6.5	- 4.9	- 9.5	-11.8	3.4	91	986.4	.	7.9	1.4	02	0.1	30	•
22	- 4.9	- 2.9	- 6.3	- 6.3	3.5	82	985.2	.	6.0	2.5	04	0.0	30	•
23	- 0.5	2.0	- 5.0	- 8.4	4.5	77	978.2	.	5.9	2.9	05	0.0	30	•
24	- 0.3	0.8	- 0.7	- 2.4	5.2	87	986.1	.	7.6	2.5	04	-	25	•
25	- 3.1	- 0.4	- 4.9	- 8.7	4.1	83	998.8	.	7.5	2.3	04	0.0	24	•
26	- 4.4	- 3.1	- 5.6	- 5.9	3.4	78	997.8	.	8.0	2.4	04	0.0	24	•
27	- 7.6	- 4.7	- 9.6	- 9.5	3.0	87	997.9	.	8.0	2.3	04	-	23	•
28	- 5.8	- 3.7	- 7.0	- 7.6	3.6	90	999.7	.	7.6	0.5	02	-	23	•
29	- 5.3	- 1.3	- 7.4	-11.2	3.9	92	1002.3	.	6.8	1.0	03	-	23	•
30	- 3.0	2.3	-12.8	-18.0	3.7	75	997.8	.	4.8	3.4	05	-	21	•
31	1.6	3.4	- 1.1	- 2.4	5.0	72	995.7	.	7.8	3.8	04	2.2	20	•

KATOWICE

DNI	TEMPERATURA POWIETRZA T	Max	Min	T_g	PRĘŻNOŚĆ PARY WODNEJ e	WILGOTNOŚĆ WZGLĘDNA U	CIŚNIENIE ATMOSFERYCZNE P	USŁONECZNIENIE S	ZACHMURZENIE N	WIATR v	v_{max}	OPAD R_d	ŚNIEG s_h	s_g
1	2.9	5.1	0.6	- 0.8	6.4	86	971.8	3.0	6.9	5.9	08	1.1	-	-
2	5.0	7.3	2.9	0.2	6.9	80	969.1	2.8	5.6	8.3	13	0.8	-	-
3	4.2	6.2	2.6	1.9	6.5	79	965.2	1.6	6.5	7.5	09	1.3	-	-
4	- 0.7	3.7	- 2.8	- 0.5	4.8	82	976.2	-	7.9	5.4	06	1.3	-	-
5	- 6.9	- 2.3	- 9.2	- 7.3	2.7	72	993.5	-	4.9	6.0	08	0.2	2	•
6	- 6.5	- 5.0	- 9.6	-12.4	3.1	83	1001.1	-	6.1	5.0	06	0.7	3	•
7	- 4.8	- 3.7	- 6.3	- 7.8	3.4	80	995.3	-	7.8	4.3	07	0.2	5	•
8	- 8.2	- 3.7	- 9.7	-10.1	2.6	79	991.9	-	7.9	2.5	04	1.9	5	•
9	- 8.1	- 6.1	- 9.7	- 9.3	2.9	86	987.9	-	6.9	2.8	04	2.4	6	•
10	- 8.0	- 6.5	-13.9	-18.9	2.9	88	989.5	-	8.0	1.8	03	0.4	8	1.4
11	- 8.8	- 6.7	- 9.9	- 8.1	2.7	85	986.1	-	8.0	2.5	03	0.4	8	•
12	- 8.9	- 6.7	-12.1	-11.2	2.7	85	982.3	-	8.0	3.5	05	3.5	10	•
13	- 7.3	- 6.7	- 8.5	- 9.3	3.0	84	981.4	-	7.8	4.8	06	0.9	13	•
14	- 5.8	- 4.5	- 8.2	- 8.3	3.4	85	977.0	-	8.0	5.1	06	3.8	14	•
15	- 7.0	- 4.4	- 8.6	- 7.0	3.1	84	981.8	-	5.5	4.6	06	0.0	16	1.2
16	-10.9	- 7.1	-14.1	-23.1	2.2	85	983.1	3.2	3.9	1.3	03	0.0	16	•
17	- 8.0	- 7.1	-14.1	-20.9	2.9	87	978.6	-	8.0	2.0	04	1.2	15	•
18	- 9.9	- 7.4	-11.6	-12.5	2.5	85	980.4	-	7.3	2.9	04	0.2	18	•
19	- 9.9	- 8.1	-12.8	-17.8	2.4	83	977.8	-	8.0	3.8	05	2.9	18	•
20	- 9.1	- 7.7	-11.1	-10.0	2.6	84	974.9	-	7.8	3.5	05	1.1	23	1.8
21	- 7.0	- 5.5	- 9.0	-10.1	3.1	84	974.1	-	8.0	2.3	04	-	25	•
22	- 6.5	- 3.4	-11.8	-18.4	3.1	83	970.8	2.4	5.0	2.6	04	-	24	•
23	- 0.3	2.1	- 8.6	-11.9	5.2	87	963.3	-	8.0	2.0	05	-	21	2.0
24	- 0.6	1.7	- 2.5	- 2.0	5.4	92	974.5	-	8.0	3.5	06	0.1	15	2.1
25	- 3.0	- 0.8	- 4.1	- 4.4	4.2	86	985.7	-	7.3	2.4	03	-	13	2.6
26	- 4.6	- 3.0	- 7.8	-13.9	3.3	75	983.1	-	8.0	6.4	07	0.0	13	•
27	- 8.3	- 5.3	-10.9	- 8.6	2.7	82	983.1	0.3	5.0	3.3	05	0.0	13	•
28	- 7.2	- 2.3	-13.6	-20.3	3.2	86	985.4	2.5	5.0	1.9	03	-	13	•
29	- 2.9	- 0.3	- 4.4	- 3.7	4.7	94	985.9	0.6	5.1	1.6	02	-	11	•
30	- 1.7	4.3	-10.1	-13.9	4.1	76	983.6	3.1	4.4	5.3	09	-	11	•
31	1.2	2.2	- 0.5	- 2.0	5.5	83	982.4	-	6.9	5.1	09	3.1	10	3.0

RZESZÓW-JASIONKA

DNI	TEMPERATURA POWIETRZA T	Max	Min	T_g	PRĘŻNOŚĆ PARY WODNEJ e	WILGOTNOŚĆ WZGLĘDNA U	CIŚNIENIE ATMOSFERYCZNE P	USŁONECZNIENIE S	ZACHMURZENIE N	WIATR v	v_{max}	OPAD R_d	ŚNIEG s_h	s_g
1	1.1	3.9	- 0.9	- 4.0	5.7	86	982.7	2.1	5.3	5.0	08	1.3	-	-
2	1.7	3.6	- 1.1	- 1.5	5.8	83	980.1	2.8	5.0	8.9	12	0.2	-	-
3	2.4	4.9	0.7	- 0.3	6.1	84	976.0	2.1	7.1	7.4	09	0.0	-	-
4	0.1	2.3	- 2.7	- 1.2	5.4	87	983.8	0.2	7.6	4.9	07	1.8	-	-
5	- 6.9	- 2.1	-10.3	- 8.0	2.9	77	999.9	1.2	4.8	7.0	09	0.3	4	•
6	- 8.6	- 5.5	-12.5	-15.1	2.6	80	1008.1	2.2	4.1	5.9	08	0.2	4	•
7	- 8.1	- 5.1	- 9.4	-11.9	2.7	82	1003.8	0.7	7.0	4.6	06	2.8	5	•
8	- 9.1	- 6.8	-12.6	- 9.4	2.7	89	1001.6	2.5	6.4	3.3	05	1.6	8	•
9	- 8.9	- 5.9	-14.5	- 9.0	2.9	91	997.4	-	7.5	3.8	07	0.8	14	0.6
10	- 9.3	- 7.9	-16.1	-19.1	2.8	93	1000.4	-	7.9	1.1	02	0.1	12	0.9
11	-12.0	- 7.7	-18.2	-15.2	2.3	93	997.4	-	6.8	1.0	03	0.1	13	•
12	- 9.5	- 5.8	-17.8	-18.1	2.9	94	991.8	-	8.0	3.5	06	4.9	13	•
13	- 5.8	- 4.7	- 6.4	- 7.3	3.6	91	987.1	-	8.0	7.8	10	3.2	18	1.4
14	- 6.6	- 5.4	- 8.1	- 8.4	3.4	90	983.7	-	8.0	7.4	10	2.3	20	1.5
15	- 5.4	- 4.4	- 6.0	- 9.6	3.5	86	991.6	-	8.0	4.8	07	0.1	21	2.1
16	- 7.0	- 5.3	- 8.1	-10.4	3.2	88	994.4	-	8.0	2.3	04	0.3	21	•
17	- 7.4	- 5.7	- 8.5	-10.9	3.2	92	988.6	-	8.0	2.8	05	3.0	20	•
18	-10.5	- 6.9	-14.7	-11.2	2.5	89	990.9	0.7	6.8	3.1	04	0.0	24	•
19	-11.7	-10.6	-15.7	-19.5	2.2	86	988.9	-	8.0	4.3	05	7.3	24	•
20	- 8.9	- 6.5	-11.9	-12.1	2.9	91	984.5	-	8.0	3.8	05	1.7	33	1.3
21	- 6.6	- 5.3	- 8.5	-10.8	3.4	92	982.8	-	8.0	3.9	05	0.0	34	•
22	- 4.7	- 2.8	- 6.6	- 7.3	3.6	84	982.6	3.0	4.9	5.3	08	0.0	32	•
23	- 0.5	2.8	- 5.8	- 8.9	4.6	78	975.6	1.7	6.6	3.5	07	0.3	32	1.6
24	- 0.7	1.5	- 2.7	- 2.6	5.5	94	982.1	-	8.0	4.1	07	0.1	26	•
25	- 2.7	- 0.6	- 3.8	- 3.5	4.4	89	995.1	-	8.0	4.1	07	0.1	25	2.8
26	- 4.7	- 2.9	- 5.8	- 5.7	3.5	81	994.5	-	8.0	4.0	05	0.0	24	•
27	- 7.8	- 5.6	- 9.8	-10.0	3.0	88	994.5	-	8.0	2.5	04	-	24	•
28	- 5.6	- 2.6	- 8.8	- 7.5	3.6	90	996.4	-	7.6	1.6	04	-	24	•
29	- 5.2	- 3.7	- 7.6	- 7.5	3.9	95	999.5	-	8.0	2.3	06	-	24	•
30	- 2.4	2.6	-12.5	-16.0	4.1	80	995.3	5.7	6.0	5.3	08	-	24	•
31	1.8	3.7	- 0.6	- 2.0	4.8	69	992.9	0.3	7.6	5.5	07	0.3	22	2.3

ŁAGIEŃNIKI

DNI	TEMPERATURA POWIETRZA T	Max	Min	T_g	PRĘŻNOŚĆ PARY WODNEJ e	WILGOTNOŚĆ WZGLĘDNA U	CIŚNIENIE ATMOSFERYCZNE P	USŁONECZNIENIE S	ZACHMURZENIE N	WIATR v	v_{max}	OPAD R_d	ŚNIEG s_h	s_g
1	3.1	5.8	- 1.0	- 1.3	6.3	82	982.7	2.5	6.0	2.3	04	0.0	-	-
2	5.8	8.1	3.0	0.1	6.6	72	980.1	1.0	5.9	3.0	04	0.1	-	-
3	4.9	7.3	3.5	1.8	6.4	74	976.0	1.7	6.4	2.9	05	1.1	-	-
4	- 0.3	4.0	- 1.8	- 2.2	5.4	90	987.9	-	8.0	2.5	04	1.8	-	-
5	- 6.0	- 1.6	- 7.2	- 7.3	2.8	72	1006.1	1.1	4.3	4.3	05	0.5	3	•
6	- 6.3	- 5.0	- 8.7	-10.5	3.2	84	1013.6	0.7	6.3	3.6	06	0.2	3	•
7	- 4.8	- 3.4	- 8.6	-11.8	3.5	81	1007.5	0.1	7.0	2.3	03	0.2	4	•
8	- 6.5	- 3.2	- 9.4	- 5.8	3.1	81	1004.0	-	7.8	2.0	03	0.8	4	•
9	- 7.7	- 5.9	- 9.1	-10.1	2.9	85	999.8	-	7.4	0.9	02	3.2	6	•
10	- 8.2	- 6.7	-12.2	-16.9	2.8	86	1001.1	-	7.1	0.6	02	0.6	9	1.0
11	- 9.0	- 6.9	-12.8	-18.3	2.6	83	997.9	-	5.6	0.1	01	0.0	8	•
12	- 8.5	- 6.7	-10.8	-12.8	2.8	86	994.0	-	8.0	2.1	03	2.6	9	•
13	- 7.2	- 5.6	- 8.6	- 8.8	3.0	84	993.8	-	8.0	3.1	04	0.6	14	•
14	- 4.6	- 3.6	- 7.1	- 7.5	3.9	89	989.6	-	7.9	3.3	05	4.4	15	•
15	- 8.3	- 4.0	-13.1	- 7.8	2.8	81	993.8	1.9	5.6	1.5	02	0.0	18	1.0
16	-13.8	- 7.6	-19.6	-26.3	1.6	73	987.1	-	5.8	1.5	02	-	19	•
17	- 9.7	- 7.1	-17.7	-24.3	2.5	84	990.7	-	7.5	0.9	02	0.2	14	•
18	-10.5	- 7.7	-12.4	-17.6	2.4	86	992.4	-	7.8	1.4	03	0.2	13	•
19	-10.2	- 7.8	-12.6	-14.3	2.4	84	989.9	-	8.0	2.3	04	4.3	14	•
20	- 8.7	- 7.2	-10.7	- 9.3	2.6	83	986.4	-	7.9	2.4	04	0.4	22	1.1
21	- 6.7	- 5.4	- 9.1	-13.1	3.2	85	984.7	-	8.0	0.5	01	-	20	•
22	- 5.6	- 2.5	-10.9	-15.6	3.3	80	981.9	1.3	5.1	1.4	02	-	19	•
23	0.3	2.7	- 6.0	- 6.2	5.1	82	973.9	-	7.6	1.1	02	-	16	•
24	- 0.2	2.0	- 1.3	- 1.2	5.4	89	986.5	-	8.0	2.0	04	-	10	•
25	- 2.1	0.1	- 3.2	- 2.2	4.7	88	996.9	-	6.8	1.3	02	-	10	1.7
26	- 4.5	- 2.9	- 8.6	-15.3	3.5	79	982.0	-	7.4	2.6	04	-	10	•
27	- 6.4	- 3.8	- 7.8	- 7.3	3.0	79	994.5	-	6.4	1.9	03	0.0	10	•
28	- 4.4	- 0.9	- 9.8	-10.0	4.0	87	996.6	0.6	6.8	2.1	04	0.1	10	•
29	0.5	4.3	- 1.6	- 2.2	5.8	90	997.5	4.2	4.8	1.1	02	-	10	•
30	1.8	3.8	- 2.3	- 6.2	4.9	70	995.3	3.5	4.5	3.0	04	-	9	•
31	1.2	2.0	0.0	- 0.8	5.5	83	993.8	-	6.6	2.1	03	9.7	7	2.7

KRAKÓW-BALICE

DNI	TEMPERATURA POWIETRZA T	Max	Min	T_g	PRĘŻNOŚĆ PARY WODNEJ e	WILGOTNOŚĆ WZGLĘDNA U	CIŚNIENIE ATMOSFERYCZNE P	USŁONECZNIENIE S	ZACHMURZENIE N	WIATR v	v_{max}	OPAD R_d	ŚNIEG s_h	s_g
1	3.0	7.3	- 0.2	- 1.2	6.2	82	978.1	2.5	6.9	4.0	07	0.8	-	-
2	4.9	8.2	2.3	0.5	6.5	75	975.2	3.4	4.9	6.8	09	0.4	-	-
3	4.5	6.4	1.1	0.8	6.5	77	971.3	2.5	5.1	6.8	09	0.7	-	-
4	- 0.3	3.1	- 1.9	- 3.5	5.3	88	981.5	-	8.0	5.8	07	0.5	1	•
5	- 6.7	- 1.9	- 9.9	- 6.2	2.7	70	999.1	0.1	4.5	5.6	07	0.1	3	•
6	- 7.4	- 4.3	-14.2	-12.7	2.9	80	1006.8	0.1	6.1	3.3	05	1.1	3	•
7	- 6.0	- 3.8	- 9.7	- 5.6	3.3	82	1001.0	0.1	7.0	3.8	05	0.7	5	•
8	- 8.4	- 7.2	-13.5	-15.5	2.8	85	997.8	-	7.5	2.5	05	2.4	6	•
9	- 9.2	- 6.1	-10.7	-15.5	2.6	85	993.7	-	6.6	3.1	06	0.5	11	•
10	- 8.4	- 6.9	-15.4	-15.3	2.8	86	995.6	-	8.0	1.4	02	0.1	14	0.7
11	- 8.9	- 7.3	-10.8	- 9.3	2.7	87	992.3	-	8.0	2.1	04	0.3	14	•
12	- 8.8	- 7.1	-11.5	-11.2	2.8	88	987.9	-	7.8	4.4	07	3.8	15	•
13	- 6.4	- 5.4	- 8.5	- 9.7	3.2	85	986.3	-	8.0	4.0	07	1.2	18	•
14	- 5.9	- 4.7	- 8.3	- 8.2	3.4	86	982.4	-	8.0	6.5	08	1.6	22	•
15	- 7.2	- 4.5	-12.1	- 7.2	3.0	84	987.9	-	6.1	4.9	07	0.0	28	1.3
16	-10.4	- 8.1	-13.3	-17.8	2.3	83	989.4	-	6.6	1.8	04	-	28	•
17	- 7.8	- 6.4	- 8.9	-10.5	3.0	89	986.5	-	7.9	3.0	05	0.6	26	•
18	- 9.7	- 7.4	-11.4	-15.8	2.5	85	986.6	-	7.5	2.8	04	0.4	28	•
19	-10.7	- 9.6	-11.5	-11.5	2.3	85	984.2	-	8.0	5.0	06	2.5	28	•
20	- 9.6	- 8.4	-11.7	-12.1	2.6	86	981.0	-	8.0	2.1	05	0.9	33	1.0
21	- 7.2	- 5.5	- 9.5	-10.4	3.1	87	979.3	-	8.0	2.5	05	-	36	•
22	- 6.9	- 3.6	-11.4	-17.4	3.2	87	977.2	3.2	4.8	1.4	04	-	34	•
23	- 0.9	2.0	- 8.2	-12.4	4.9	84	969.5	-	7.3	2.3	04	0.0	31	•
24	0.1	1.5	- 1.1	- 1.2	5.7	92	980.0	-	8.0	4.5	06	0.1	27	•
25	- 3.2	- 0.8	- 6.7	- 8.4	4.1	84	991.7	1.0	7.4	2.1	03	-	26	1.2
26	- 4.3	- 3.8	- 7.6	-10.2	3.5	78	989.5	-	8.0	5.6	08	0.0	26	•
27	- 8.4	- 4.8	-11.2	- 8.4	2.8	86	989.6	-	5.8	3.6	06	0.0	23	•
28	- 9.0	- 6.6	-12.5	-18.5	2.8	91	991.9	-	6.4	1.3	03	-	24	•
29	- 4.7	- 1.4	- 7.3	- 8.4	3.9	91	993.5	1.5	6.8	3.1	04	-	24	•
30	- 4.0	1.5	-10.4	-11.3	4.3	92	989.4	2.7	5.9	2.0	04	-	24	•
31	1.1	2.6	1.4	- 3.5	5.6	84	988.5	-	7.8	3.1	05	0.3	24	1.3

ŁARNÓW

DNI	TEMPERATURA POWIETRZA T	Max	Min	T_g	PRĘŻNOŚĆ PARY WODNEJ e	WILGOTNOŚĆ WZGLĘDNA U	CIŚNIENIE ATMOSFERYCZNE P	USŁONECZNIENIE S	ZACHMURZENIE N	WIATR v	v_{max}	OPAD R_d	ŚNIEG s_h	s_g
1	2.7	5.9	1.0	- 2.8	5.4	73	981.1	3.4	6.4	1.4	05	0.3	-	-
2	4.5	8.3	1.5	0.5	6.3	76	978.3	3.5	4.1	2.6	04	0.2	-	-
3	4.4	7.5	1.8	0.2	6.0	71	974.2	1.5	5.9	2.4	05	0.0	-	-
4	0.3	3.3	- 2.0	- 1.1	5.3	85	983.6	-	7.6	4.4	06	2.4	-	-
5	- 6.5	- 1.6	- 9.2	- 7.2	2.9	75	1000.3	0.6	5.8	4.9	07	0.1	5	0.4
6	- 8.3	- 5.2	-13.5	-18.0	2.8	81	1008.6	0.1	4.9	3.1	07	0.1	3	•
7	- 8.1	- 4.8	-13.4	-11.8	2.6	78	1003.5	-	6.5	2.1	05	0.1	5	•
8	- 9.1	- 7.3	-13.1	-14.7	2.7	87	1001.1	-	7.4	1.8	03	4.2	4	•
9	- 8.1	- 6.1	-10.7	- 9.8	2.9	85	996.8	-	7.8	2.1	04	1.2	8	•
10	- 7.6	- 5.7	-12.2	-15.9	3.0	86	998.8	-	7.8	0.8	02	0.0	10	1.1
11	-10.4	- 7.2	-14.4	-10.9	2.4	87	996.1	-	7.8	0.6	01	0.1	10	•
12	- 9.4	- 6.7	-13.8	-15.8	2.8	90	991.0	-	8.0	2.5	04	6.7	10	•
13	- 6.3	- 5.7	- 7.0	- 8.7	3.3	86	987.9	-	8.0	4.3	07	1.4	15	•
14	- 6.3	- 4.6	- 8.4	- 8.4	3.4	90	984.3	-	8.0	6.0	09	4.0	22	•
15	- 5.9	- 3.8	- 8.7	- 5.9	3.4	85	991.1	0.1	7.0	3.3	06	0.0	26	1.6
16	- 7.0	- 5.5	-10.0	- 6.3	3.0	83	992.6	-	6.9	1.0	03	-	22	•
17	- 7.2	- 5.9	- 8.0	- 8.5	3.2	89	987.3	-	7.8	1.6	04	1.2	22	•
18	-10.5	- 6.9	-13.5	- 9.8	2.4	85	989.9	-	7.9	1.8	03	0.1	20	•
19	-11.7	-10.7	-12.2	-11.4	3.4	84	987.6	-	8.0	2.8	05	8.2	20	•
20	- 9.7	- 7.1	-12.0	-11.5	2.5	85	983.7	-	7.9	1.6	03	3.8	35	1.1
21	- 8.5	- 6.6	-11.5	-17.1	2.9	88	982.2	-	7.9	0.6	02	0.1	37	•
22	- 4.3	- 2.2	- 6.8	- 8.2	3.7	84	980.7	5.8	5.4	2.0	04	-	30	•
23	0.8	2.6	- 3.8	- 7.9	4.6	71	972.9	1.0	6.4	3.4	05	0.1	30	1.7
24	0.2	1.9	- 1.0	- 0.2	5.5	88	982.2	-	8.0	4.1	07	-	29	2.1
25	- 2.5	- 0.5	- 4.3	- 7.4	4.2	83	994.5	1.2	7.1	1.6	03	-	22	2.0
26	- 4.2	- 2.3	- 4.8	- 5.5	3.5	77	993.2	-	8.0	3.4	05	-	20	•
27	- 7.7	- 4.8	- 8.8	- 9.6	3.0	87	993.1	-	8.0	2.0	04	0.0	20	•
28	- 7.5	- 6.0	- 8.2	-11.7	3.2	92	995.2	-	7.8	0.5	02	-	20	•
29	- 6.0	- 1.0	- 8.5	- 7.7	3.8	90	997.2	5.0	3.4	2.3	04	-	20	•
30	- 0.3	2.8	- 7.2	- 7.4	4.1	69	993.6	5.0	4.5	3.1	06	-	18	•
31	1.8	4.7	- 0.4	- 1.1	4.9	71	991.8	0.5	7.8	1.8	03	0.3	17	2.7

ALEKSANDROWICE

DNI	TEMPERATURA POWIETRZA T	Max	Min	T_g	PREŻNOŚĆ PARY WODNEJ e	WILGOTNOŚĆ WZGLĘDNA U	CIŚNIENIE ATMOSFERYCZNE P	USŁONECZNIENIE S	ZACHMURZENIE N	WIATR v	v_{max}	OPAD R_d	ŚNIEG s_h	s_g
1	3.4	4.3	0.7	1.0	5.9	75	957.7	3.1	6.9	8.6	14	1.0	-	-
2	5.5	7.4	3.8	1.9	6.5	71	955.4	3.7	5.4	9.6	12	1.6	-	-
3	4.2	5.8	3.0	1.8	5.8	71	951.4	2.7	7.1	7.8	12	10.9	-	-
4	-1.9	4.3	-4.1	-2.4	4.9	92	962.0	-	7.9	4.8	08	7.2	7	•
5	-8.6	-3.5	-12.9	-5.6	2.6	81	978.4	-	6.0	2.4	04	1.5	17	1.0
6	-8.6	-6.6	-13.3	-16.3	2.8	86	985.8	-	7.0	1.5	03	6.1	21	•
7	-6.6	-5.7	-7.5	-7.9	3.4	91	980.2	-	8.0	1.9	03	1.0	27	•
8	-8.9	-5.0	-11.4	-11.0	2.7	85	976.5	-	7.8	1.3	03	1.8	25	•
9	-9.7	-7.5	-12.0	-17.6	2.5	86	972.7	-	7.8	1.4	03	1.6	27	•
10	-11.6	-8.8	-15.3	-19.5	2.1	83	973.8	-	7.1	1.0	02	0.0	20	•
11	-13.1	-9.8	-16.4	-22.3	1.9	83	970.5	1.5	4.4	1.1	02	0.6	18	•
12	-10.9	-8.9	-17.4	-20.0	2.4	89	966.3	-	8.0	3.1	05	2.4	17	•
13	-8.5	-7.3	-9.2	-9.1	2.9	90	966.2	-	8.0	1.4	02	2.4	20	•
14	-6.9	-5.8	-10.5	-8.0	3.3	92	962.7	-	8.0	4.5	09	6.1	25	•
15	-8.4	-5.4	-13.6	-9.1	2.8	86	957.0	-	6.6	3.3	07	0.1	33	1.3
16	-14.4	-9.4	-20.4	-26.3	1.6	81	957.5	4.6	2.0	2.3	04	0.0	33	•
17	-10.3	-7.9	-15.5	-19.4	2.4	85	963.3	-	7.9	1.1	03	1.2	33	•
18	-10.5	-8.7	-11.2	-16.0	2.4	87	964.8	-	7.9	2.5	05	0.8	34	•
19	-12.0	-10.6	-12.4	-11.6	2.1	87	961.8	-	8.0	7.5	09	1.3	34	•
20	-11.1	-9.2	-13.4	-11.0	2.2	82	958.8	-	7.9	5.6	08	0.2	35	2.0
21	-9.3	-7.1	-14.7	-18.0	2.6	85	957.6	-	7.3	0.9	02	-	30	•
22	-6.3	-1.2	-12.4	-16.5	3.2	83	955.8	3.2	4.6	1.9	06	-	30	•
23	2.0	4.0	-6.4	-7.1	5.5	79	948.4	0.5	7.8	2.5	06	0.0	25	•
24	1.2	1.3	-2.8	-2.2	5.3	95	960.1	-	8.0	4.5	07	0.9	21	2.4
25	-3.0	-1.6	-4.4	-4.1	4.2	87	970.4	-	6.8	2.3	05	-	22	•
26	-5.5	-3.7	-7.4	-10.0	3.0	74	967.2	2.9	6.1	6.0	09	-	20	•
27	-8.0	-4.8	-11.1	-8.4	2.7	81	967.7	4.0	4.1	1.8	05	0.0	18	•
28	-6.5	-1.9	-14.9	-21.5	3.4	86	970.2	4.3	3.5	1.6	03	0.1	15	•
29	1.0	4.0	-2.2	-3.4	5.4	82	972.1	6.3	3.4	0.9	03	-	15	•
30	4.0	8.3	-1.2	-7.5	4.5	57	968.7	3.4	4.4	4.1	09	-	15	3.1
31	2.0	6.8	-1.2	-3.2	5.8	81	968.0	0.1	7.5	1.5	06	0.6	13	2.9

PRZEMYŚL

DNI	TEMPERATURA POWIETRZA T	Max	Min	T_g	PREŻNOŚĆ PARY WODNEJ e	WILGOTNOŚĆ WZGLĘDNA U	CIŚNIENIE ATMOSFERYCZNE P	USŁONECZNIENIE S	ZACHMURZENIE N	WIATR v	v_{max}	OPAD R_d	ŚNIEG s_h	s_g
1	1.8	5.0	-0.2	-2.1	5.3	76	978.7	•	5.8	4.0	07	0.7	-	-
2	2.8	5.4	1.3	0.5	5.7	76	976.3	•	4.9	6.4	10	0.0	-	-
3	3.8	6.4	1.4	-2.0	5.9	74	972.3	•	6.3	4.6	08	0.2	-	-
4	0.8	3.6	-1.5	-1.0	5.4	83	978.9	•	7.3	4.4	07	0.6	-	-
5	-6.4	-1.1	-8.5	-6.8	3.0	78	993.7	•	6.3	7.3	09	0.0	3	•
6	-8.5	-5.8	-11.5	-12.7	2.5	76	1001.9	•	4.1	7.1	10	0.0	4	•
7	-8.1	-5.4	-9.8	-8.8	2.7	82	998.1	•	7.6	3.8	06	3.7	4	•
8	-8.8	-7.8	-10.2	-10.1	2.7	86	995.9	•	6.4	2.0	03	2.4	7	•
9	-7.2	-5.2	-9.0	-10.2	3.1	87	992.3	•	7.3	3.0	06	1.0	10	•
10	-8.8	-6.3	-12.3	-17.9	2.9	92	995.1	•	7.3	0.5	02	0.0	10	0.9
11	-10.3	-8.1	-11.9	-16.2	2.6	91	992.6	•	5.0	0.6	02	0.3	10	•
12	-10.1	-6.2	-16.5	-20.4	2.7	90	986.6	•	7.8	1.6	06	4.7	10	•
13	-5.5	-4.8	-6.5	-7.6	3.7	92	981.1	•	8.0	7.0	10	6.9	11	•
14	-6.5	-5.2	-8.0	-7.6	3.2	85	978.8	•	7.9	6.9	10	1.5	15	•
15	-5.2	-3.7	-6.3	-8.7	3.6	87	986.9	•	8.0	2.3	03	0.0	16	2.5
16	-6.9	-4.8	-8.9	-9.3	3.1	85	989.4	•	7.0	1.5	04	0.9	16	•
17	-6.8	-5.5	-9.1	-10.7	3.3	90	983.7	•	8.0	1.6	03	5.9	17	•
18	-8.8	-6.6	-11.0	-8.4	2.8	87	985.6	•	8.0	3.0	05	0.0	22	•
19	-12.1	-10.7	-13.0	-11.6	2.2	90	983.8	•	8.0	3.3	06	0.0	22	•
20	-9.9	-8.2	-12.5	-12.5	2.5	87	979.5	•	8.0	2.0	04	3.5	34	1.8
21	-6.6	-5.6	-8.9	-10.6	3.4	90	977.7	•	8.0	2.4	03	0.6	36	•
22	-4.1	-0.8	-6.6	-6.8	3.6	80	978.4	•	6.0	2.1	04	0.2	35	•
23	0.2	3.5	-5.0	-10.3	4.9	81	971.8	•	6.6	2.0	04	3.4	35	•
24	0.5	1.6	-2.1	-2.0	5.4	92	977.4	•	8.0	3.5	07	1.7	32	•
25	-2.3	-0.5	-3.1	-3.1	4.4	88	990.0	•	8.0	4.4	06	0.1	33	2.2
26	-5.1	-2.4	-6.7	-5.4	3.5	82	989.6	•	7.6	3.5	06	0.0	32	•
27	-7.3	-5.2	-9.5	-9.4	3.2	90	989.7	•	8.0	2.0	04	-	32	•
28	-5.0	-2.9	-7.2	-8.5	3.6	86	991.5	•	7.9	0.8	02	-	30	•
29	-4.7	-3.6	-5.5	-5.7	4.1	95	995.3	•	8.0	1.5	03	0.0	29	•
30	-1.7	7.2	-11.5	-17.3	3.8	73	991.4	•	4.9	3.5	07	-	28	•
31	4.4	7.3	2.4	-1.0	4.9	58	988.5	•	7.5	5.6	08	0.0	26	2.3

NOWY SĄCZ

DNI	TEMPERATURA POWIETRZA T	Max	Min	T_g	PREŻNOŚĆ PARY WODNEJ e	WILGOTNOŚĆ WZGLĘDNA U	CIŚNIENIE ATMOSFERYCZNE P	USŁONECZNIENIE S	ZACHMURZENIE N	WIATR v	v_{max}	OPAD R_d	ŚNIEG s_h	s_g
1	2.0	6.5	-1.1	-5.6	4.9	70	971.6	4.8	6.0	1.1	05	0.0	-	-
2	3.3	8.0	0.1	0.5	5.5	72	969.2	4.4	5.0	1.9	03	-	-	-
3	3.6	6.7	0.2	-3.8	5.6	71	965.0	3.2	5.0	3.1	06	2.0	-	-
4	-0.4	2.9	-2.4	-2.3	5.2	87	973.6	-	7.8	2.9	06	1.5	1	•
5	-7.0	-2.1	-9.5	-9.8	2.7	75	990.0	-	5.6	5.4	07	0.7	6	0.4
6	-8.5	-5.6	-15.0	-19.8	2.5	76	997.9	-	6.0	2.8	05	1.7	7	•
7	-6.7	-3.5	-10.9	-21.3	2.9	77	992.6	-	7.6	4.3	08	0.2	12	•
8	-8.9	-7.0	-13.2	-17.5	2.5	80	989.9	-	8.0	1.0	03	2.6	10	•
9	-8.6	-4.6	-10.7	-12.2	2.7	84	986.3	-	7.8	0.0	00	1.6	12	•
10	-9.3	-7.5	-12.2	-17.8	2.5	83	987.9	-	8.0	0.0	00	0.0	14	0.3
11	-13.6	-8.3	-17.1	-19.9	1.8	82	985.0	3.8	5.0	0.1	01	0.9	13	•
12	-11.3	-7.8	-19.0	-21.8	2.3	87	979.9	-	8.0	0.3	01	6.2	13	•
13	-6.7	-5.9	-8.0	-9.5	3.0	81	977.7	-	8.0	3.5	06	1.5	20	•
14	-6.4	-4.7	-7.9	-12.4	3.0	80	974.3	-	7.8	4.0	08	1.6	24	•
15	-6.8	-4.0	-8.3	-10.8	3.0	81	980.4	-	7.8	0.1	01	0.0	23	1.8
16	-8.5	-6.3	-12.0	-19.4	2.7	84	981.7	-	8.0	0.0	00	0.0	22	•
17	-6.1	-4.7	-9.1	-10.8	2.8	84	976.7	-	8.0	0.0	00	0.5	20	•
18	-8.9	-7.5	-10.6	-9.6	2.5	81	978.7	-	8.0	1.6	03	1.8	20	•
19	-11.5	-9.5	-12.2	-11.6	2.1	84	976.3	-	8.0	1.3	03	4.0	23	•
20	-10.9	-9.6	-12.4	-12.5	2.2	84	972.9	-	8.0	1.0	03	2.8	25	1.5
21	-8.1	-6.5	-10.2	-13.4	2.9	86	971.5	-	8.0	0.0	00	0.0	28	•
22	-5.2	-2.2	-9.4	-16.6	3.4	82	970.2	3.2	4.5	0.0	00	-	25	•
23	0.5	2.3	-6.3	-12.3	4.7	73	963.1	0.9	6.1	2.4	05	2.8	23	•
24	0.0	1.3	-0.6	-0.9	5.5	90	972.2	-	8.0	2.1	05	0.2	21	3.0
25	-2.1	0.0	-3.1	-4.0	4.2	80	984.0	0.7	7.4	1.6	02	0.0	20	3.1
26	-4.3	-2.7	-5.2	-5.6	3.4	76	982.0	-	8.0	1.8	04	0.0	20	•
27	-6.7	-5.0	-7.9	-8.5	2.9	79	981.9	-	8.0	0.0	00	-	20	•
28	-6.9	-1.6	-9.6	-13.7	3.0	84	984.1	3.5	5.3	0.1	01	-	20	•
29	-8.0	0.6	-12.5	-18.4	3.0	86	986.9	2.7	4.3	0.1	01	-	20	•
30	-2.1	5.8	-10.2	-15.3	3.9	75	983.7	3.5	4.8	1.1	03	-	20	3.1
31	0.1	3.3	-3.0	-5.1	4.8	78	982.1	-	7.9	0.1	01	0.0	18	3.3

ZAKOPANE

DNI	TEMPERATURA POWIETRZA T	Max	Min	T_g	PREŻNOŚĆ PARY WODNEJ e	WILGOTNOŚĆ WZGLĘDNA U	CIŚNIENIE ATMOSFERYCZNE P	USŁONECZNIENIE S	ZACHMURZENIE N	WIATR v	v_{max}	OPAD R_d	ŚNIEG s_h	s_g
1	0.0	3.4	-2.7	-7.4	4.6	77	909.4	5.7	6.3	1.1	03	0.0	2	•
2	0.2	6.4	-0.9	-3.0	5.1	66	907.5	2.1	8.0	4.5	07	0.0	2	•
3	1.9	4.8	0.1	-0.1	4.9	71	903.4	0.5	5.6	2.8	05	3.4	2	•
4	-3.6	1.2	-6.4	-5.4	4.1	86	910.7	-	8.0	2.0	04	6.7	8	•
5	-11.0	-5.9	-13.2	-8.0	2.1	78	924.8	-	5.9	0.5	02	1.9	25	•
6	-14.1	-10.1	-25.6	-31.6	1.8	81	931.9	0.3	5.4	0.4	01	6.6	28	•
7	-5.6	-7.6	-10.8	-9.8	2.7	85	927.1	-	8.0	0.5	03	2.1	36	0.6
8	-10.4	-8.1	-12.6	-12.5	2.4	86	923.5	-	8.0	0.5	02	1.3	30	•
9	-12.3	-8.5	-14.8	-12.9	2.0	84	920.1	-	6.8	0.1	01	1.0	36	•
10	-19.8	-11.7	-20.9	-23.0	1.7	85	921.5	3.4	4.4	0.3	02	0.2	30	1.1
11	-13.6	-9.9	-19.8	-23.9	1.5	83	918.3	5.9	3.3	0.1	01	0.3	23	•
12	-12.1	-10.7	-18.3	-23.5	2.1	85	913.1	0.2	7.9	0.6	02	0.9	21	•
13	-10.8	-9.9	-12.0	-12.1	2.2	83	913.2	-	8.0	0.3	01	4.7	25	•
14	-9.7	-8.7	-11.4	-11.3	2.5	84	910.8	-	8.0	2.6	06	3.1	41	•
15	-4.3	-6.3	-14.7	-11.3	2.4	79	915.2	0.6	7.4	1.0	03	0.0	36	1.4
16	-14.7	-9.5	-19.9	-23.8	1.7	82	915.5	5.5	2.0	0.4	01	-	26	•
17	-10.6	-7.1	-14.7	-18.7	2.3	83	911.2	-	5.4	0.1	01	0.4	26	•
18	-11.0	-7.2	-12.6	-15.1	2.2	84	912.2	-	8.0	1.6	03	1.1	27	•
19	-11.9	-8.6	-13.5	-14.2	2.1	84	909.0	-	8.0	1.1	02	2.2	29	•
20	-12.1	-10.2	-13.8	-12.6	2.0	85	905.5	-	7.9	0.8	01	1.9	30	1.4
21	-9.8	-4.5	-17.2	-20.5	2.6	86	906.2	3.6	5.4	0.5	02	-	31	•
22	-8.6	-3.4	-14.1	-15.8	2.9	89	905.4	5.2	4.5	0.1	01	-	30	•
23	-1.0	-3.0	-10.2	-14.4	4.6	81	903.0	1.0	6.3	1.8	05	3.7	26	•
24	1.7	0.9	-3.5	-4.2	5.2	95	909.5	-	8.0	1.0	03	1.5	25	•
25	0.3	-3.4	-8.0	-6.5	3.6	87	919.2	0.5	8.0	1.4	03	0.0	22	•
26	-9.1	-7.3	-10.7	-10.0	2.7	87	916.2	-	7.3	1.0	02	-	22	1.8
27	-10.6	-4.9	-17.9	-21.1	2.4	80	915.1	3.5	5.1	0.4	01	0.0	22	•
28	-4.9	2.6	-11.2	-17.7	3.7	86	919.4	7.2	3.0	0.4	01	-	22	•
29	-6.0	4.3	-12.5	-22.2	3.2	79	922.5	7.4	0.4	0.5	02	-	22	•
30	-4.0	5.9	-12.3	-21.2	3.8	81	921.0	6.4	4.0	0.8	01	0.0	22	•
31	2.5	5.5	-2.4	-6.4	6.1	84	919.5	1.4	7.0	1.0	03	0.4	22	1.8

Tablica II

K A S P R O W Y W I E R C H

Styczeń 1966

DNI	TEMPERATURA POWIETRZA				PRĘŻNOŚĆ PARY WODNEJ	WILGOTNOŚĆ WZGLĘDNA	CIŚNIENIE ATMOSFERYCZNE	USŁONECZNIENIE	ZACHMURZENIE	WIATR		OPAD	ŚNIEG	
	T	Max	Min	T_g	e	U	P	S	N	v	v_{max}	R_d	s_h	s_g
1	- 7.0	- 1.0	-10.6	.	3.4	93	785.5	2.4	6.8	10.5	18	1.2	62	.
2	- 6.2	- 2.6	- 7.4	.	3.7	96	784.6	0.8	7.0	11.8	16	3.5	63	.
3	- 7.4	- 5.9	- 8.5	.	3.4	96	780.3	-	7.5	9.0	21	8.3	65	.
4	-12.0	- 7.3	-14.2	.	2.3	93	783.9	-	8.0	7.9	11	25.6	73	.
5	-19.0	-14.1	-20.6	.	1.3	91	791.9	-	7.0	12.3	18	15.8	104	2.9
6	-20.2	-19.2	-22.6	.	1.1	89	797.5	-	5.3	16.9	18	19.5	96	.
7	-17.2	-16.7	-19.4	.	1.4	90	794.5	-	8.0	12.6	18	5.7	95	.
8	-13.9	-11.5	-17.7	.	1.9	90	792.6	-	6.3	5.0	07	2.8	95	.
9	-15.9	-11.1	-17.8	.	1.7	91	789.6	1.2	7.0	2.1	04	1.0	98	.
10	-16.4	-12.6	-17.6	.	1.5	88	790.5	4.3	5.1	0.4	02	0.1	99	.
11	-17.3	-14.8	-19.3	.	1.4	88	747.9	5.4	4.1	3.3	07	1.4	99	.
12	-12.0	- 6.5	-16.5	.	2.3	93	744.4	3.9	7.6	4.3	08	4.7	102	.
13	-15.8	-11.7	-17.1	.	1.6	92	742.7	-	8.0	12.4	14	9.6	106	.
14	-17.2	-15.4	-19.2	.	1.5	91	781.7	-	8.0	8.4	12	10.0	112	.
15	-16.3	- 8.2	-17.1	.	1.7	91	785.9	3.2	4.6	3.9	08	0.0	127	1.0
16	-13.4	- 9.7	-17.4	.	2.0	91	787.0	7.5	3.5	4.4	07	0.2	125	.
17	-11.2	- 8.8	-13.2	.	2.5	94	783.8	-	7.9	8.3	11	1.7	126	.
18	-11.5	- 9.2	-14.8	.	1.7	67	781.7	-	6.5	5.1	10	1.3	126	.
19	- 7.7	- 5.8	-12.7	.	3.3	93	781.5	-	7.6	2.3	06	1.8	128	.
20	- 8.6	- 4.9	-12.3	..	3.0	94	779.7	1.0	7.4	4.4	11	2.3	130	1.9
21	- 7.7	- 5.3	- 9.8	.	3.1	90	780.9	7.0	4.1	1.0	03	-	131	.
22	- 6.9	- 4.9	- 9.9	.	3.9	80	781.9	6.9	3.5	9.0	17	-	129	.
23	- 5.9	- 3.9	- 7.6	.	3.8	96	777.4	-	7.9	11.9	23	14.2	125	.
24	- 8.1	- 3.9	-11.3	.	3.2	94	784.0	-	8.0	6.6	09	4.5	134	.
25	-10.6	- 8.9	-13.3	.	2.1	79	791.0	4.2	4.0	8.1	11	1.2	126	2.4
26	- 6.2	- 4.0	- 9.5	.	1.3	34	789.1	8.2	0.0	1.8	04	-	127	.
27	- 7.7	- 5.5	-10.0	.	2.5	72	799.8	3.4	4.0	4.9	07	0.0	125	.
28	- 6.8	- 5.3	- 7.8	.	3.1	85	793.8	7.8	2.9	5.5	07	-	123	.
29	- 4.0	0.1	- 9.4	.	1.4	33	797.2	7.8	0.9	5.4	14	-	122	.
30	1.0	5.3	- 4.1	.	2.8	40	797.8	6.7	5.1	10.8	16	-	121	.
31	0.8	4.3	- 2.0	.	5.4	85	797.0	2.1	7.1	6.9	10	0.8	118	3.3

TABLICA III

WYNIKI MIESIĘCZNE SPOSTRZEŻEŃ STACJI METEOROLOGICZNYCH

МЕСЯЧНЫЕ РЕЗУЛЬТАТЫ НАБЛЮДЕНИЙ МЕТЕОРОЛОГИЧЕСКИХ СТАНЦИЙ

MONTHLY OBSERVATIONS RESULTS FROM METEOROLOGICAL STATIONS

Nr	STACJA	TEMPERATURA POWIETRZA T											LICZBA DNI					
		1	7	13	19	Dies	$\overline{Max}$	$\overline{Min}$	Max abs.	Data	Min abs.	Data	Min <-10°	Min <0°	Max <-10°	Max <0°	Max >15°	Max >25°
4	Hel	-2.8	-2.8	-2.5	-2.9	-2.8	-0.9	-4.6	6.0	2	-8.8	27		29		22		
5	Ustka	-3.1	-2.9	-1.8	-2.5	-2.6	-0.7	-5.1	6.8	31	-11.3	17	2	29		20		
6	Lębork	-3.5	-3.6	-2.2	-3.1	-3.1	-1.0	-5.9	6.1	31	-12.4	17	4	29		21		
10	Gdańsk-Wrzeszcz	-3.7	-3.4	-2.9	-3.4	-3.4	-1.2	-5.9	6.3	2	-11.5	20	2	29		23		
17	Koszalin	-4.1	-4.0	-2.5	-3.2	-3.4	-1.2	-6.0	5.9	2	-10.6	13	3	28		21		
18	Kołobrzeg	-3.4	-3.5	-1.9	-2.6	-2.9	-0.4	-5.4	6.7	2	-12.0	25	3	28		20		-
19	Elbląg	-4.7	-4.8	-4.1	-4.4	-4.6	-2.5	-6.9	6.2	2	-13.0	7	4	29	-	23		
22	Suwałki	-7.2	-7.1	-5.9	-6.8	-6.7	-4.7	-9.2	3.4	2	-18.0	27	14	29	2	25		-
23	Kętrzyn	-6.1	-6.4	-5.1	-5.9	-5.9	-3.4	-8.7	5.6	2	-17.3	27	14	29	-	25	-	
28	Świnoujście	-2.8	-2.9	-1.9	-1.9	-2.4	-0.3	-4.6	7.0	2	-9.3	21		27		19		
31	Mikołajki	-6.4	-6.6	-5.5	-6.1	-6.2	-3.7	-8.8	5.4	2	-18.7	27	13	29		25		
32	Resko	-4.1	-4.3	-2.5	-3.4	-3.6	-1.4	-6.1	6.5	2	-11.7	26	3	27	-	23		
34	Olsztyn-Dajtki	-5.5	-6.1	-4.8	-5.4	-5.5	-3.3	-8.1	5.7	2	-17.0	20	11	29	-	25	-	
36	Szczecinek	-5.1	-5.5	-3.6	-4.3	-4.7	-2.4	-7.3	5.9	2	-15.7	28	8	28		24	-	
38	Chojnice	-5.5	-5.7	-4.3	-5.4	-5.3	-3.2	-7.6	4.5	2	-12.6	20	6	29		26		
48	Szczecin-Dąbie	-3.3	-3.6	-2.3	-2.7	-3.0	-0.9	-5.3	7.8	2	-12.7	20	4	27	-	23		
57	Mława	-5.9	-6.2	-4.9	-6.0	-5.8	-3.4	-8.3	5.6	2	-17.3	19	11	29	-	25	-	
58	Białystok	-6.3	-6.5	-4.9	-5.7	-5.9	-3.5	-8.3	4.2	2	-19.5	27	11	29	1	25		
60	Bydgoszcz	-5.3	-5.7	-3.9	-5.2	-5.0	-2.7	-8.6	7.1	2	-15.0	11	13	28	-	24		
61	Ostrołęka	-5.5	-5.9	-4.5	-5.0	-5.3	-2.9	-7.6	6.3	2	-16.1	19	9	29	1	25		
62	Toruń	-5.6	-5.8	-4.0	-5.6	-5.2	-2.8	-8.3	7.2	2	-17.0	17	12	28		24		
71	Gorzów Wielkopolski	-4.2	-4.7	-3.3	-3.5	-3.9	-1.7	-6.3	8.8	2	-14.7	18	3	28	-	24		
81	Płock-Radziwie	-4.7	-5.1	-3.7	-5.1	-4.7	-2.3	-7.4	8.1	2	-17.4	19	6	28	1	25	-	
84	Poznań-Ławica	-4.8	-4.9	-3.1	-4.4	-4.4	-2.1	-7.6	8.1	2	-17.5	19	9	28	-	24	-	
86	Słubice	-4.0	-4.3	-2.4	-3.3	-3.5	-1.0	-6.2	9.5	2	-14.7	20	5	27		23		
93	Koło	-5.5	-5.4	-3.9	-5.3	-5.1	-2.8	-8.2	7.6	2	-18.4	19	9	28	-	25		
94	Siedlce	-5.7	-5.6	-4.5	-5.1	-5.2	-3.1	-7.6	5.5	2	-18.5	18	8	30	-	25	-	
95	Warszawa-Okęcie	-5.1	-5.3	-4.0	-4.9	-4.9	-2.4	-7.5	7.7	2	-16.2	16	8	29	-	25	-	
101	Terespol	-5.8	-6.1	-4.6	-5.1	-5.4	-2.8	-7.8	5.1	2	-18.8	27	10	29	-	24	-	
104	Zielona Góra	-5.1	-5.4	-3.6	-4.2	-4.6	-2.1	-6.8	8.5	2	-15.9	18	6	27		24		
105	Leszno-Strzyżewice	-5.1	-5.2	-3.7	-4.9	-4.8	-1.9	-8.2	8.7	2	-18.5	16 18	11	28		24		
111	Kalisz	-5.6	-5.8	-3.7	-5.0	-5.0	-2.5	-8.0	7.1	2	-20.2	19	9	28	-	24	-	
112	Łódź-Lublinek	-5.2	-5.4	-4.4	-5.3	-5.1	-2.8	-8.0	7.0	2	-14.5	18	10	28	-	23	-	
129	Lublin	-5.2	-5.3	-3.9	-4.9	-4.9	-2.7	-7.1	5.2	2	-15.2	18	8	30	-	24	-	
130	Legnica	-6.4	-5.8	-3.5	-5.0	-5.1	-1.9	-8.9	10.7	2	-21.2	19	13	27		22		
131	Wieluń	-5.9	-5.8	-3.6	-5.3	-5.2	-2.6	-8.3	7.2	2	-18.2	28	10	28		24	-	
135	Zgorzelec	-6.5	-5.8	-3.5	-5.1	-5.3	-2.3	-9.1	8.8	2	-22.1	19	15	25	-	21	-	-
137	Wrocław-Strachowice	-5.8	-5.7	-3.4	-4.8	-5.0	-2.1	-8.4	8.4	2	-21.9	19	12	28	1	23	-	-
148	Jelenia Góra	-8.3	-7.6	-4.4	-7.0	-6.9	-2.7	-11.4	7.8	2	-25.6	19	18	27	1	22	-	
151	Kielce	-5.9	-5.8	-4.2	-5.5	-5.4	-3.3	-8.0	6.9	2	-17.5	18	9	29	1	24		-
153	Częstochowa	-5.8	-5.5	-3.7	-5.0	-5.1	-2.7	-7.6	6.9	2	-17.3	19	8	28	-	22		-
158	Śnieżka	-9.7	-9.7	-9.0	-9.6	-9.5	-7.2	-11.6	6.9	30	-19.6	13	20	31	15	29	-	-
161	Zamość	-5.7	-5.9	-4.7	-6.1	-5.6	-3.1	-9.2	4.0	3	-20.3	18	16	29	1	23	-	
163	Sandomierz	-5.5	-5.9	-4.1	-5.2	-5.2	-2.7	-7.4	6.2	3	-15.1	19	8	29	1	23	-	-
164	Opole	-5.2	-5.7	-3.6	-4.7	-4.8	-2.2	-7.5	8.0	2	-17.5	19	10	27	-	22	-	
176	Kłodzko	-6.1	-6.1	-4.0	-5.7	-5.5	-2.8	-8.7	7.7	2	-18.8	19	14	28	1	22	-	
187	Mielec	-5.8	-5.7	-4.0	-5.4	-5.2	-2.8	-8.1	7.1	3	-15.9	18	12	28	1	23	-	
192	Katowice	-5.6	-5.7	-3.8	-5.0	-5.1	-2.6	-8.0	7.3	2	-14.1	16 17	11	28	-	23	-	
199	Rzeszów-Jasionka	-5.9	-5.9	-4.3	-5.8	-5.5	-3.0	-8.6	4.9	3	-18.2	11	11	30	1	23	-	-
200	Racibórz	-5.3	-5.2	-3.3	-4.5	-4.6	-2.1	-7.7	8.1	2	-19.6	16	10	28	-	21		
202	Kraków-Balice	-5.9	-5.8	-4.1	-5.8	-5.4	-3.0	-8.6	8.2	2	-15.4	10	15	29	-	23		
205	Tarnów	-5.6	-5.4	-3.6	-5.6	-5.1	-2.6	-7.8	8.3	2	-14.4	11	11	28	1	23	-	
216	Aleksandrowice	-6.2	-6.6	-4.6	-5.7	-5.8	-3.0	-9.3	8.3	30	-20.4	16	18	28	1	22	-	
218	Przemyśl	-5.4	-5.8	-3.6	-4.9	-5.0	-2.5	-7.3	7.3	31	-16.5	12	9	28	1	23	-	
231	Nowy Sącz	-6.3	-6.5	-3.8	-6.0	-5.7	-2.6	-8.7	8.0	2	-19.0	12	14	29	-	21		
251	Zakopane	-8.8	-9.5	-5.6	-8.2	-7.9	-4.3	-12.2	6.8	2	-25.8	6	24	30	4	22	-	
256	Kasprowy Wierch	-10.9	-11.2	-9.2	-10.7	-10.5	-7.4	-13.2	5.3	30	-22.6	6	20	31	9	28		

Nr	STACJA	CIŚNIENIE ATMOSFERYCZNE P						PRĘŻNOŚĆ PARY WODNEJ e					WILGOTNOŚĆ WZGLĘDNA U								
		P_m	Max	Data	Min	Data	$P_{o,m}$	1	7	13	19	Dies	1	7	13	19	Dies	Min	Data	LICZBA DNI min < 40%	LICZBA DNI z godz. 13 > 80%
4	Hel	1016.8	1039.3	6	986.8	2	1017.1	4.5	4.5	4.5	4.5	4.5	88	90	88	90	89	51	1	-	26
5	Ustka	1015.8	1039.2	6	983.2	1	1016.9	4.4	4.5	4.6	4.5	4.5	86	87	83	86	86	53	4	-	19
6	Lębork	1014.5	1037.8	6	982.7	1	1017.2	4.2	4.2	4.4	4.3	4.3	86	87	82	86	85	65	1 5	-	20
10	Gdańsk-Wrzeszcz	1015.7	1038.6	6	986.1	1	1017.3	4.2	4.3	4.2	4.2	4.2	87	87	84	86	86	50	7	-	21
17	Koszalin	1012.7	1036.8	6	982.2	3	1017.0	4.1	4.2	4.5	4.3	4.3	89	89	87	88	88	58	5	-	25
18	Kołobrzeg	1016.0	1040.4	6	985.0	1	1016.8	4.1	4.2	4.6	4.4	4.3	84	85	83	84	84	50	5	-	22
19	Elbląg	1011.7	1033.7	6	982.9	3	1017.3	4.0	3.9	4.0	4.0	3.9	89	87	85	88	87	54	7	-	22
22	Suwałki	995.8	1014.4	6	970.1	3	1017.7	3.2	3.3	3.5	3.3	3.3	86	86	85	86	86	61	5	-	25
23	Kętrzyn	1004.9	1025.3	6	978.0	3	1017.4	3.6	3.5	3.7	3.5	3.6	88	88	84	86	86	67	1	-	22
28	Świnoujście	1015.5	1040.0	6	983.7	1	1016.2	4.5	4.4	4.6	4.8	4.6	88	87	85	88	87	52	4	-	22
31	Mikołajki	999.9	1019.7	6	973.9	3	1016.8	3.7	3.6	3.7	3.7	3.7	93	92	88	90	91	66	5	-	27
32	Resko	1009.9	1034.4	6	979.9	1	1017.1	4.2	4.1	4.5	4.4	4.3	89	90	85	90	89	70	4	-	23
34	Olsztyn-Dajtki	999.4	1020.5	6	972.6	3	1016.9	4.0	3.8	4.0	4.0	3.9	93	93	90	93	92	69	1	-	28
36	Szczecinek	999.2	1023.0	6	970.4	3	1017.5	3.9	3.8	4.2	4.1	4.0	89	89	86	88	88	72	20	-	23
38	Chojnice	994.5	1017.6	6	966.5	1	1017.2	3.9	3.9	4.1	4.0	3.9	92	93	90	93	92	60	7	-	28
48	Szczecin-Dąbie	1016.0	1041.4	6	984.6	1	1016.9	4.3	4.3	4.5	4.7	4.5	88	89	85	89	88	66	7	-	25
57	Mława	998.2	1019.2	6	972.3	3	1017.0	3.8	3.7	4.0	3.9	3.9	93	93	90	94	93	70	7	-	29
58	Białystok	999.0	1017.4	6	975.3	3	1017.2	3.6	3.5	3.8	3.7	3.7	89	90	84	87	88	49	5	-	25
60	Bydgoszcz	1007.5	1030.5	6	980.0	3	1016.7	3.9	3.8	4.1	3.9	3.9	89	89	86	89	89	65	7	-	28
61	Ostrołęka	1004.7	1024.9	6	979.3	3	1017.1	3.8	3.7	3.8	3.9	3.8	89	90	83	87	87	54	5	-	21
62	Toruń	1008.2	1031.2	6	980.8	3	1017.3	3.8	3.7	3.9	3.8	3.8	89	88	82	88	87	50	5	-	20
71	Gorzów Wielkopolski	1009.7	1035.1	6	981.5	3	1017.0	4.1	4.1	4.3	4.4	4.2	88	91	87	87	89	71	2	-	24
81	Płock-Radziwie	1008.6	1031.9	6	982.8	3	1016.8	4.2	4.0	4.1	4.0	4.1	91	92	85	90	89	44	7	-	25
84	Poznań-Ławica	1005.3	1029.9	6	978.8	3	1017.2	4.0	4.0	4.3	4.2	4.1	90	91	86	89	89	72	7	-	24
86	Słubice	1013.8	1039.6	6	986.1	1	1016.9	4.2	4.2	4.6	4.6	4.4	89	90	85	89	88	62	30	-	22
93	Koło	1003.8	1027.3	6	978.6	3	1016.9	3.9	3.9	4.2	4.0	4.0	91	92	88	91	91	70	5 7	-	28
94	Siedlce	997.6	1016.8	6	975.5	3	1016.7	3.6	3.6	3.7	3.7	3.7	85	86	81	85	84	57	5	-	23
95	Warszawa-Okęcie	1002.7	1023.6	6	979.2	3	1016.4	3.9	3.9	3.9	3.9	3.9	89	90	83	87	87	62	5	-	25
101	Terespol	999.2	1017.4	6	978.8	3	1016.6	3.7	3.6	3.8	3.8	3.7	87	88	85	86	87	60	5	-	20
104	Zielona Góra	995.1	1020.2	6	970.6	3	1017.4	4.0	3.9	4.4	4.2	4.1	90	91	89	89	90	67	2	-	26
105	Leszno-Strzyżewice	1005.2	1029.6	6	980.4	3	1017.1	3.9	3.9	4.2	4.0	4.0	88	88	85	88	88	64	7	-	22
111	Kalisz	998.0	1021.1	6	974.4	3	1016.4	3.9	3.8	4.2	4.0	4.0	91	91	86	90	90	68	2	-	23
112	Łódź-Lublinek	992.8	1014.8	6	970.0	3	1016.8	3.8	3.7	3.7	3.7	3.8	89	87	81	86	86	54	5	-	21
129	Lublin	993.8	1012.6	6	975.1	3	1016.4	3.8	3.9	4.0	3.8	3.9	89	90	85	87	88	46	5	-	24
130	Legnica	1001.0	1025.7	6	978.0	3	1017.3	3.8	3.7	4.1	3.9	3.9	86	86	82	86	85	61	7	-	19
131	Wieluń	991.5	1014.3	6	970.2	3	1016.9	3.8	3.8	4.2	3.9	3.9	89	90	86	89	89	57	5 7	-	24
135	Zgorzelec	991.1	1016.5	6	967.8	2	1017.0	3.7	3.8	4.2	4.0	3.9	88	88	84	87	87	62	7	-	20
137	Wrocław-Strachowice	1001.4	1025.4	6	979.4	3	1017.4	3.8	3.8	4.3	4.1	4.0	89	90	85	89	89	64	7	-	23
148	Jelenia Góra	973.9	998.5	6	952.4	23	1017.8	3.3	3.4	4.0	3.7	3.6	88	89	87	89	88	57	2 7	-	23
151	Kielce	982.3	1002.1	6	960.6	2	1016.7	3.7	3.7	3.8	3.7	3.7	89	89	82	87	87	59	7	-	18
153	Częstochowa	983.8	1005.6	6	964.2	23	1017.3	3.7	3.8	4.0	3.8	3.8	88	90	84	86	87	60	7	-	22
158	Śnieżka	827.4	845.6	6	811.2	2		2.7	2.7	2.8	2.8	2.8	84	86	84	85	85	16	27	4	24
161	Zamość	988.9	1006.6	6	971.8	3	1016.2	3.6	3.6	3.8	3.5	3.7	87	87	85	85	87	44	6	-	25
163	Sandomierz	990.9	1010.5	6	972.8	23	1016.4	3.8	3.8	4.0	3.9	3.9	91	92	86	90	90	59	5	-	24
164	Opole	994.6	1017.6	6	974.1	23	1017.4	3.9	3.8	4.3	4.1	4.0	89	90	87	90	90	70	2 26	-	24
176	Kłodzko	977.6	1001.0	6	957.1	23	1017.9	3.4	3.4	3.7	3.6	3.5	80	81	75	81	79	62	5 15	-	5
187	Mielec	994.4	1014.2	6	976.8	23	1016.8	3.5	3.6	3.7	3.5	3.6	85	87	79	84	83	60	30	-	16
192	Katowice	981.2	1002.6	6	961.9	23	1017.3	3.6	3.6	3.8	3.7	3.7	85	85	79	82	83	50	5 30	-	14
199	Rzeszów-Jasionka	991.1	1009.7	6	974.1	23	1016.9	3.6	3.6	3.8	3.6	3.7	88	88	84	85	87	59	5	-	21
200	Racibórz	992.2	1014.9	6	893.7	26	1017.5	3.7	3.6	3.9	3.9	3.8	83	83	78	84	82	62	3	-	15
202	Kraków-Balice	987.2	1008.3	6	968.1	23	1017.6	3.6	3.6	3.8	3.5	3.6	86	87	81	84	85	60	2 5	-	18
205	Tarnów	990.1	1010.2	6	971.4	23	1016.8	3.6	3.6	4.1	3.5	3.6	85	85	79	83	83	45	7	-	17
216	Aleksandrowice	966.1	986.9	6	947.3	23	1017.1	3.5	3.3	3.6	3.5	3.5	84	84	79	83	83	42	30	-	18
218	Przemyśl	986.2	1003.5	6	969.9	23	1016.7	3.6	3.6	3.8	3.6	3.7	85	86	80	83	84	44	30	-	18
231	Nowy Sącz	979.7	999.4	6	961.6	23	1017.2	3.3	3.3	3.6	3.3	3.4	83	83	75	80	80	52	1 30	-	7
251	Zakopane	914.9	933.2	6	899.1	23		2.9	2.8	3.3	3.0	3.0	84	86	77	84	83	51	29	-	14
256	Kasprowy Wierch	787.4	799.2	30	776.3	23		2.4	2.2	2.6	2.4	2.4	85	81	83	84	84	12	29	3	25

Nr	STACJA	PRĘDKOŚĆ WIATRU v							LICZBA PRZYPADKÓW W PRZEDZIAŁACH								LICZBA DNI		ZACHMURZENIE N					LICZBA DNI	
		1	7	13	19	Dies	Max	Data	0	>0-2	>2-4	>4-7	>7-10	>10-15	>15-20	>20	≥10	>15	1	7	13	19	Dies	◔	◕
4	Hel	4.2	4.0	3.9	4.3	4.1	10	2 30	9	70	76	63	30	-	-	-	2	-	7.7	7.9	7.6	7.7	7.6	-	26
5	Ustka	3.6	3.6	4.0	3.6	3.8	10	2	2	72	97	60	17	-	-	-	1	-	6.7	7.0	7.1	6.9	6.9	-	19
6	Lębork	2.1	2.0	2.6	2.5	2.3	8	2	12	141	73	20	2	-	-	-	-	-	7.8	7.4	7.5	7.4	7.5	-	27
10	Gdańsk-Wrzeszcz	3.4	3.9	3.9	3.9	3.8	10	2 13	13	84	60	56	35	-	-	-	2	-	7.5	7.5	7.1	7.4	7.3	-	21
17	Koszalin	3.5	2.8	3.7	3.4	3.4	10	1 2 14	24	87	59	58	20	-	-	-	3	-	6.4	7.3	7.1	7.0	7.1	-	23
18	Kołobrzeg	3.4	3.2	4.1	3.9	3.6	9	1 2 13*	2	83	96	50	17	-	-	-	-	-	6.8	7.3	7.3	7.1	7.2	-	24
19	Elbląg	3.0	2.8	2.9	2.8	2.8	9	4	19	99	94	33	3	-	-	-	-	-	7.7	7.5	6.6	7.3	7.3	-	26
22	Suwałki	3.6	4.3	4.3	4.3	4.1	9	2 5	7	48	89	95	9	-	-	-	-	-	7.2	7.4	7.3	7.1	7.3	1	25
23	Kętrzyn	3.0	3.3	3.5	2.7	3.1	8	1 5 2	4	93	114	34	3	-	-	-	-	-	7.6	6.9	7.1	7.1	7.1	-	24
28	Świnoujście	3.1	3.0	2.9	3.1	3.1	12	14	34	98	55	37	22	2	-	-	1	-	6.8	7.1	7.1	7.0	7.0	-	19
31	Mikołajki	3.4	3.5	4.1	3.7	3.6	10	2	12	64	97	69	6	-	-	-	4	-	7.4	7.3	6.5	7.0	6.9	1	22
32	Resko	2.4	2.7	3.1	2.6	2.6	8	1 2 27	37	98	74	33	6	-	-	-	-	-	7.0	6.8	7.1	7.2	7.1	-	22
34	Olsztyn-Dajtki	3.3	3.5	3.4	3.5	3.4	7	1 2 27*	5	60	121	62	-	-	-	-	-	-	7.4	7.1	7.0	7.3	7.3	-	25
36	Szczecinek	3.3	3.0	3.7	3.3	3.3	9	2 13	15	81	103	37	12	-	-	-	-	-	7.2	7.1	6.9	7.4	7.2	-	24
38	Chojnice	3.7	3.8	4.2	3.5	3.8	14	2	3	72	98	68	4	3	-	-	2	-	7.9	7.4	7.2	7.4	7.4	-	27
48	Szczecin-Dąbie	4.2	4.3	4.9	4.5	4.4	10	14	7	48	79	82	32	-	-	-	1	-	7.0	7.3	7.4	7.3	7.3	-	24
57	Mława	3.2	3.1	4.0	3.1	3.3	7	2 4 5*	7	89	77	75	-	-	-	-	-	-	7.4	7.2	7.4	6.7	7.2	-	23
58	Białystok	3.1	3.1	3.2	3.1	3.0	8	5 14 20	17	86	96	44	5	-	-	-	-	-	7.2	7.6	7.2	7.4	7.3	-	24
60	Bydgoszcz	3.0	2.6	3.6	2.7	3.0	10	2	13	95	93	42	5	-	-	-	-	-	7.7	7.1	7.2	7.2	7.3	-	24
61	Ostrołęka	2.9	3.1	3.6	3.0	3.1	9	5	16	82	94	54	2	-	-	-	1	-	6.9	7.4	6.8	7.0	7.1	1	23
62	Toruń	3.0	3.1	3.8	2.9	3.1	10	2	12	83	112	40	1	-	-	-	1	-	7.1	7.4	6.9	6.8	7.0	1	21
71	Gorzów Wielkopolski	3.2	3.4	3.7	3.3	3.4	8	1 3 14*	-	91	101	50	6	-	-	-	-	-	7.3	7.5	7.4	7.2	7.3	-	22
81	Płock-Radziwie	3.3	3.2	3.3	3.0	3.3	8	2 3 4	-	97	97	48	6	-	-	-	1	-	7.4	7.6	7.0	6.4	7.1	-	21
84	Poznań-Ławica	4.0	3.9	4.6	4.1	4.1	10	2	7	67	66	85	23	-	-	-	4	-	6.2	7.1	6.8	6.5	6.7	1	17
86	Słubice	2.5	2.8	3.1	2.6	2.8	10	3	26	112	65	35	10	-	-	-	4	-	7.2	7.0	7.0	6.8	7.0	1	23
93	Koło	2.2	2.6	2.3	2.4	2.4	10	2	36	114	72	21	5	-	-	-	-	-	7.1	7.3	6.7	6.0	6.7	-	18
94	Siedlce	3.5	3.5	4.0	3.6	3.6	8	3 14	5	79	77	84	3	-	-	-	-	-	6.7	7.7	6.7	7.3	7.3	-	26
95	Warszawa-Okęcie	4.5	4.3	4.7	4.5	4.5	9	4	7	26	98	96	21	-	-	-	-	-	7.2	7.5	6.5	6.9	7.0	-	23
101	Terespol	4.2	3.8	4.3	4.0	4.0	9	2 20	13	56	82	84	13	-	-	-	-	-	7.3	7.6	7.2	7.5	7.3	-	26
104	Zielona Góra	3.0	2.8	2.9	2.9	2.9	8	3	-	108	116	23	1	-	-	-	-	-	7.1	7.2	7.1	5.9	6.9	-	18
105	Leszno-Strzyżewice	3.6	3.8	4.3	3.2	3.7	9	2	6	56	113	63	10	-	-	-	3	-	6.7	7.4	6.9	6.6	6.9	1	19
111	Kalisz	2.1	2.6	2.5	1.9	2.3	7	2 3	12	151	68	17	-	-	-	-	-	-	6.7	6.9	6.7	6.4	6.6	-	18
112	Łódź-Lublinek	3.5	4.4	5.9	5.0	4.5	10	4	11	48	71	84	34	-	-	-	1	-	7.5	7.7	7.0	6.8	7.2	-	23
129	Lublin	3.3	3.4	3.4	3.2	3.4	9	5	10	86	82	64	6	-	-	-	-	-	7.2	7.1	6.8	6.8	7.1	-	22
130	Legnica	2.6	2.2	3.5	2.5	2.7	9	3	53	77	60	59	4	-	-	-	-	-	6.2	7.2	6.6	5.9	6.5	-	15
131	Wieluń	2.2	2.7	2.7	2.2	2.4	8	1 2	25	114	78	29	2	-	-	-	-	-	7.3	7.5	7.0	6.8	7.0	-	20
135	Zgorzelec	2.4	2.8	3.5	2.8	2.8	9	23 30	48	80	54	54	12	-	-	-	1	-	5.7	7.0	6.4	5.8	6.1	1	12
137	Wrocław-Strachowice	3.3	2.8	3.3	2.7	3.1	9	2 3 4	33	81	73	50	11	-	-	-	2	-	6.2	7.1	6.2	6.5	6.4	-	15
148	Jelenia Góra	1.7	1.7	1.6	1.4	1.6	9	1	145	37	22	40	4	-	-	-	-	-	5.5	7.2	6.1	5.1	5.9	1	13
151	Kielce	2.3	2.4	2.8	2.7	2.5	8	2	20	121	75	31	1	-	-	-	1	-	7.1	7.5	6.8	7.3	7.3	-	24
153	Częstochowa	2.3	2.6	2.7	2.8	2.7	9	2 3	2	127	88	26	5	-	-	-	1	-	6.8	7.7	6.8	7.1	7.0	-	21
158	Śnieżka	12.1	11.9	10.8	11.6	11.4	40	1	8	11	39	37	32	46	48	27	24	17	5.0	5.9	6.0	5.2	5.5	4	11
161	Zamość	4.8	4.5	4.4	4.7	4.5	12	4	8	53	76	71	39	1	-	-	3	-	7.5	7.2	7.3	6.7	7.3	-	21
163	Sandomierz	3.8	3.7	3.8	3.5	3.7	8	4 5 12*	3	79	84	74	8	-	-	-	1	-	7.6	7.2	7.1	7.5	7.3	-	23
164	Opole	2.5	2.9	2.8	2.6	2.6	9	30	15	122	73	35	3	-	-	-	-	-	7.0	7.2	7.0	6.8	7.1	-	20
176	Kłodzko	1.7	1.4	2.1	1.7	1.8	9	30	108	64	38	35	3	-	-	-	-	-	6.6	7.3	6.4	6.9	6.9	-	19
187	Mielec	2.6	2.6	3.2	2.4	2.7	7	5 6 14	30	87	92	39	-	-	-	-	-	-	7.0	7.4	6.7	7.3	7.1	-	23
192	Katowice	3.6	3.5	4.5	4.1	3.9	13	2	9	67	86	72	13	1	-	-	1	-	6.6	7.5	6.7	6.6	6.9	-	17
199	Rzeszów-Jasionka	4.2	4.3	4.6	4.1	4.4	12	2	14	39	89	77	28	1	-	-	4	-	7.6	7.4	6.5	6.9	7.2	-	21
200	Racibórz	1.9	2.1	2.3	1.9	2.0	6	6	31	134	76	7	-	-	-	-	-	-	6.8	6.8	6.7	6.7	6.8	-	16
202	Kraków-Balice	3.6	3.5	3.8	3.1	3.6	9	2 3	21	62	83	73	9	-	-	-	-	-	7.3	7.7	6.6	6.4	7.0	-	18
205	Tarnów	1.7	2.6	3.1	2.3	2.4	9	14	38	98	79	32	1	-	-	-	-	-	6.8	7.6	7.0	6.5	6.9	-	20
216	Aleksandrowice	3.1	3.3	3.3	2.9	3.2	14	1	34	102	46	43	15	8	-	-	3	-	6.7	6.9	6.0	6.1	6.5	1	18
218	Przemyśl	3.0	3.4	3.8	3.2	3.4	10	2 6 13*	33	76	61	61	17	-	-	-	4	-	7.2	7.4	6.7	7.0	7.1	-	21
231	Nowy Sącz	1.1	1.2	2.0	1.5	1.4	8	7 14	131	57	38	19	3	-	-	-	-	-	7.0	7.6	6.2	6.8	6.9	-	20
251	Zakopane	1.0	1.0	1.7	0.6	1.0	7	2	122	95	24	7	-	-	-	-	-	-	6.5	6.2	5.7	6.6	6.2	2	14
256	Kasprowy Wierch	7.5	7.3	7.0	6.9	7.0	23	23	24	19	43	70	38	34	17	3	20	9	5.8	5.6	5.6	6.2	5.8	2	15

Nr	STACJA	OPAD R_d						LICZBA DNI						LICZBA DNI												
		ΣR_d I dek.	ΣR_d II dek.	ΣR_d III dek.	$\Sigma R_{d,m}$	$R_{d,max}$	Data	0,0	>0,1	>1,0	>5,0	>10,0	>20,0	●	✳	▲	≡	=	⌣	⌓	∽	+	+	∞	V	K	⊠
4	Hel	18.6	12.9	1.3	32.8	6.9	14	3	20	8	3	-	-	4	20	-	1	17	-	-	-	-	-	-	-	-	28
5	Ustka	22.9	7.9	2.1	32.9	10.3	1	6	16	7	2	1	-	5	17	-	2	30	-	-	-	1	-	-	-	-	30
6	Lębork	28.1	11.0	4.5	43.6	7.0	1	8	16	9	4	-	-	5	21	-	-	30	-	-	-	-	-	-	-	-	29
10	Gdańsk-Wrzeszcz	24.6	12.5	1.0	38.1	11.0	3	4	18	9	3	1	-	4	18	-	2	29	-	-	-	-	-	-	-	-	30
17	Koszalin	21.7	7.5	4.4	33.6	12.1	1	7	16	8	2	1	-	7	18	1	6	29	7	-	4	3	4	-	-	-	28
18	Kołobrzeg	29.7	12.9	2.8	45.4	13.8	1	5	18	9	2	1	-	5	20	1	4	26	8	-	-	-	2	-	2	-	29
19	Elbląg	24.5	5.5	10.8	40.8	8.8	31	5	18	11	3	-	-	5	20	-	6	29	-	-	-	-	-	-	-	-	30
22	Suwałki	9.1	9.4	5.4	23.9	3.9	13	13	16	8	-	-	-	4	27	-	4	25	-	-	4	2	3	-	-	-	31
23	Kętrzyn	8.0	3.4	6.1	17.5	4.3	3	1	20	7	-	-	-	4	20	-	1	28	-	-	1	-	-	1	-	-	30
28	Świnoujście	34.9	12.3	3.8	51.0	18.5	1	1	18	8	2	2	-	4	17	1	3	30	-	-	1	-	1	1	-	-	29
31	Mikołajki	13.3	4.4	1.5	19.2	5.7	1	12	18	3	2	-	-	6	26	-	3	30	-	-	2	2	6	-	-	-	30
32	Resko	30.8	15.8	6.0	52.6	14.0	1	1	19	11	4	1	-	4	18	-	3	24	-	-	-	-	-	-	-	-	29
34	Olsztyn-Dajtki	21.7	5.6	7.1	34.4	8.4	1	7	22	9	1	-	-	6	23	-	1	24	-	-	3	-	1	-	-	-	30
36	Szczecinek	24.9	11.9	2.3	39.1	9.4	1	5	19	9	3	-	-	5	19	1	3	27	-	-	5	-	-	1	-	-	29
38	Chojnice	27.7	9.5	2.6	39.8	8.6	3	3	21	10	2	-	-	5	19	-	9	30	-	-	11	-	-	-	-	-	28
48	Szczecin-Dąbie	27.1	10.1	4.7	41.9	15.8	1	2	20	10	2	1	-	6	19	-	5	29	1	-	2	2	1	1	1	-	27
57	Mława	33.3	13.5	2.9	49.7	11.2	3	4	20	13	2	1	-	4	23	-	1	19	-	-	1	-	-	-	-	-	28
58	Białystok	27.3	16.0	4.8	48.1	6.9	3	9	21	14	3	-	-	6	26	-	4	29	1	-	2	1	4	1	-	-	30
60	Bydgoszcz	30.7	10.8	2.1	43.6	13.3	3	7	18	10	2	1	-	7	21	-	5	28	1	-	-	2	-	-	-	-	28
61	Ostrołęka	22.1	12.4	3.3	37.8	5.7	1	6	21	13	3	-	-	5	24	-	2	20	-	-	-	1	-	-	-	-	29
62	Toruń	21.2	10.3	1.4	32.9	7.7	3	8	18	9	2	-	-	7	22	-	4	23	9	-	2	2	-	-	-	-	28
71	Gorzów Wielkopolski	31.9	9.5	9.6	51.0	15.9	1	1	19	8	3	2	-	5	15	-	6	29	-	-	2	-	-	-	-	-	28
81	Płock-Radziwie	26.0	11.4	4.7	42.1	7.4	1	12	14	11	3	-	-	7	21	-	5	27	-	-	4	-	-	-	-	-	28
84	Poznań-Ławica	17.6	5.8	2.6	26.0	8.7	1	7	17	8	1	-	-	7	21	-	6	30	-	-	1	-	1	-	-	-	27
86	Szubice	26.6	6.9	3.7	37.2	11.2	1	1	19	8	2	2	-	7	14	-	2	31	-	-	3	2	1	1	5	-	26
93	Koło	21.8	18.8	5.6	46.2	11.2	14	5	18	11	5	1	-	5	19	-	8	27	-	-	5	-	-	-	-	-	28
94	Siedlce	15.9	20.0	4.0	39.9	7.5	1	9	20	11	2	-	-	7	25	-	5	24	2	-	6	1	1	1	-	-	28
95	Warszawa-Okęcie	11.6	6.5	3.1	21.2	6.4	1	15	15	6	1	-	-	9	26	-	5	27	6	-	3	2	2	-	-	-	27
101	Terespol	17.7	23.4	9.9	51.0	8.5	13	6	24	16	2	-	-	5	26	-	4	12	4	-	2	-	1	2	-	-	27
104	Zielona Góra	20.7	11.8	3.7	36.2	8.1	14	9	15	10	3	-	-	6	22	-	11	31	4	-	4	5	-	-	-	-	28
105	Leszno-Strzyżewice	17.1	6.5	3.2	26.8	7.2	1	11	15	6	1	-	-	7	22	1	7	29	17	-	2	3	1	-	-	-	27
111	Kalisz	20.7	8.4	1.4	30.5	10.4	1	4	14	8	2	1	-	4	15	-	7	25	3	-	6	-	-	-	-	-	27
112	Łódź-Lublinek	14.5	9.8	3.9	28.2	6.2	1	10	17	7	2	-	-	6	22	-	3	28	-	-	3	1	-	-	-	-	28
129	Lublin	17.7	31.7	8.1	57.5	8.0	13	4	26	13	5	-	-	7	28	-	1	24	-	-	3	3	5	-	-	-	27
130	Legnica	13.3	9.4	4.2	26.9	5.1	14	10	14	10	1	-	-	5	20	1	8	26	-	-	3	2	-	-	-	-	27
131	Wieluń	19.7	11.9	5.1	36.7	6.2	14	2	19	10	2	-	-	4	17	-	10	25	4	-	4	-	-	-	-	-	28
135	Zgorzelec	12.6	4.2	4.0	20.8	4.0	1	8	15	10	-	-	-	8	19	3	5	27	3	-	-	3	2	-	-	-	27
137	Wrocław-Strachowice	11.4	4.1	4.5	20.0	3.6	3	4	17	6	-	-	-	6	20	1	8	27	1	-	-	1	2	-	-	-	27
148	Jelenia Góra	15.3	13.4	6.8	35.5	5.4	14	3	21	10	2	-	-	5	22	-	3	28	-	-	-	1	4	-	-	-	28
151	Kielce	15.8	18.6	7.3	41.7	7.0	31	5	23	13	2	-	-	4	26	-	4	31	4	-	4	1	1	-	1	-	28
153	Częstochowa	17.7	19.9	6.9	44.5	7.3	14	3	17	12	2	-	-	4	17	-	1	25	-	-	-	-	-	-	-	-	28
158	Śnieżka	63.3	47.7	9.2	120.2	16.5	4	5	22	18	10	6	-	-	17	-	28	1	-	-	26	-	8	16	-	-	31
161	Zamość	9.6	24.1	6.2	39.9	6.2	15	5	24	15	1	-	-	4	26	-	6	22	-	-	6	-	5	3	-	-	25
163	Sandomierz	10.5	25.2	5.3	41.0	6.0	12	5	20	13	2	-	-	5	22	-	3	29	-	-	2	1	3	-	-	-	27
164	Opole	8.2	12.2	1.7	22.1	4.6	19	6	18	9	-	-	-	5	18	-	4	29	-	-	-	1	-	-	-	-	27
176	Kłodzko	8.7	5.9	3.7	18.3	3.3	9	5	20	7	-	-	-	4	20	-	1	26	-	-	-	-	-	-	3	-	28
187	Mielec	13.0	22.9	2.3	38.2	8.1	19	7	19	14	2	-	-	5	23	-	3	26	2	-	-	1	1	-	-	-	27
192	Katowice	10.3	14.0	2.2	26.5	3.8	14	4	20	11	-	-	-	4	19	-	6	30	7	-	1	-	2	-	1	-	27
199	Rzeszów-Jasionka	9.1	22.9	0.8	32.8	7.3	19	5	22	10	1	-	-	6	25	-	7	27	-	-	3	-	6	1	-	-	27
200	Racibórz	8.5	12.7	9.8	31.0	9.7	31	4	18	7	1	-	-	5	18	-	1	27	-	-	-	2	-	-	-	-	27
202	Kraków-Balice	7.3	11.3	0.4	19.0	3.8	12	4	20	6	-	-	-	4	20	-	4	29	-	-	1	-	1	-	-	-	28
205	Tarnów	8.6	25.5	0.5	34.6	8.2	19	4	19	9	2	-	-	6	19	-	1	24	9	-	1	-	1	1	1	-	27
216	Aleksandrowice	32.7	15.1	1.6	49.4	10.9	3	4	21	14	4	1	-	5	21	-	2	28	-	-	-	-	4	-	-	-	28
218	Przemyśl	8.6	31.7	6.0	46.3	8.0	19	9	19	11	3	-	-	5	24	-	5	24	4	-	2	1	3	-	2	-	27
231	Nowy Sącz	10.3	19.3	3.0	32.6	6.2	12	8	17	12	1	-	-	5	24	-	6	30	-	-	-	-	4	-	-	-	28
251	Zakopane	23.2	14.6	5.6	43.4	6.7	4	6	19	14	2	-	-	4	22	1	2	29	14	-	2	2	-	-	-	-	31
256	Kasprowy Wierch	84.5	33.0	20.7	138.2	25.6	4	2	23	20	8	5	1	1	26	-	25	-	4	-	24	1	1	21	-	-	31

Blank page retained for pagination

TABLICA IV

WYNIKI MIESIĘCZNE SPOSTRZEŻEŃ POSTERUNKÓW METEOROLOGICZNYCH I OPADOWYCH

МЕСЯЧНЫЕ РЕЗУЛЬТАТЫ НАБЛЮДЕНИЙ МЕТЕОРОЛОГИЧЕСКИХ И ОСАДОЧНЫХ ПОСТОВ

MONTHLY RESULTS OF OBSERVATIONS CARRIED OUT ON METEOROLOGICAL AND RAINFALL POSTS

Nr	POSTERUNEK	TEMPERATURA POWIETRZA T							OPAD R_d						LICZBA DNI						LICZBA DNI							
		Dies	$\overline{Max}$	$\overline{Min}$	Max abs.	Data	Min abs.	Data	ΣR_d I dek.	ΣR_d II dek.	ΣR_d III dek.	$\Sigma R_{d,m}$	$R_{d,max}$	Data	0,0	>0,1	>1,0	>5,0	>10,0	>20,0	●	✳	▲	≡	V	∽	⊠	⊠
1	Rozewie	- 2.5	- 0.9	- 4.7	5.0	30	- 9.7	27	19.7	13.2	0.2	33.1	8.8	14	3	13	5	4	-	-	3	12	-	2	-	-	-	23
3	Puck	.	.	.	.	.		.	25.7	7.8	0.0	33.5	9.4	3	2	10	5	3	-	-	4	9	-	-	-	-	-	20
7	Gdynia	- 2.6	- 0.5	- 4.7	6.8	2	- 9.5	27	22.7	8.9	1.1	32.7	9.8	3	7	16	8	2	-	-	4	14	-	8	-	-	-	25
8	Słupsk	.	.	.	.	.		.	24.4	9.1	5.4	38.9	10.3	1	-	18	10	2	1	-	4	14	-	1	-	-	-	31
9	Darłowo	- 2.7	- 0.9	- 5.4	5.0	30	-12.0	17	26.9	6.4	4.4	37.7	12.1	1	-	16	8	2	1	-	4	13	-	2	-	-	-	20
11	Czarna Dąbrówka	.	.	.	.	.		.	25.6	10.8	7.6	44.0	8.3	1	1	20	12	3	-	-	6	17	-	1	-	-	-	31
12	Świbno	.	.	.	.	.		.	17.6	9.1	4.8	31.5	7.5	3	4	13	9	3	-	-	4	11	-	1	-	-	-	29
13	Kartuzy	.	.	.	.	.		.	27.0	13.9	3.2	44.1	10.9	1	-	14	9	5	1	-	3	12	-	13	-	-	-	31
14	Tolkmicko	- 4.2	- 1.8	- 6.6	6.9	2	-15.3	20	22.7	9.5	8.4	40.6	9.6	3	5	17	10	4	-	-	5	14	-	-	-	-	-	28
15	Gołdap	- 6.4	- 4.1	- 9.3	4.4	2	-22.2	27	8.5	5.3	2.8	16.6	6.3	3	-	15	4	1	-	-	3	13	-	5	4	-	-	31
16	Bartoszyce	- 5.3	- 2.7	- 8.3	6.3	2	-17.6	20	12.6	8.9	6.5	28.0	5.4	1	4	20	8	1	-	-	4	17	-	2	2	-	-	28
20	Kościerzyna	- 4.8	- 2.8	- 7.8	5.0	2	-12.7	20	26.3	9.5	3.6	39.4	8.4	1	2	20	10	2	-	-	4	16	-	5	13	2	-	29
21	Lidzbark Warmiński	.	.	.	.	.		.	17.0	8.2	7.6	32.8	6.6	1	3	19	10	2	-	-	5	16	-	-	1	-	-	28
24	Olecko	.	.	.	.	.		.	8.6	3.9	6.4	18.9	4.7	31	5	14	5	-	-	-	5	12	-	2	4	-	-	31
25	Dsimów	- 2.5	- 0.3	- 4.8	7.9	31	- 9.6	12	28.3	13.2	3.4	44.9	17.3	1	3	19	9	1	1	-	5	16	-	3	-	1	-	22
26	Miastko	- 4.7	- 2.6	- 7.2	5.0	2	-12.9	28	29.0	7.7	4.3	41.0	13.3	1	-	15	10	2	1	-	5	12	-	-	-	-	-	29
27	Radostowo	- 5.1	- 2.7	- 8.5	6.0	2	-18.1	20	22.9	10.3	3.4	36.6	6.7	10	1	19	11	1	-	-	5	15	-	20	1	-	-	28
29	Wirty	.	.	.	.	.		.	16.6	4.9	3.0	24.5	9.3	3	2	15	7	1	-	-	2	12	-	2	1	-	-	28
30	Augustów	.	.	.	.	.		.	13.0	17.6	-	30.6	7.0	1	-	12	10	2	-	-	1	10	-	4	4	-	-	31
33	Połczyn-Zdrój	- 4.0	- 2.0	- 6.6	6.4	31	-12.4	25	33.9	12.8	4.2	50.9	14.5	1	6	12	10	3	1	-	5	10	-	7	-	-	-	28
35	Prabuty	- 5.2	- 3.4	- 7.7	5.8	2	-15.6	20	25.9	10.4	7.6	43.9	9.3	4	3	18	14	2	-	-	6	14	-	3	1	-	-	28
37	Śliwice	- 5.0	- 3.2	- 7.7	5.4	2	-14.0	20	30.5	14.8	5.6	50.9	11.2	1	-	19	13	4	1	-	4	16	-	2	-	3	-	28
39	Ostróda	.	.	.	.	.		.	19.2	11.0	7.1	37.3	6.7	1	1	18	13	1	-	-	3	16	1	4	-	-	-	29
40	Trzebież	.	.	.	.	.		.	27.7	9.8	4.2	41.7	16.5	1	5	17	8	2	1	-	5	14	-	4	1	-	-	21
41	Biebrza	- 6.2	- 4.0	- 9.1	4.5	2	-21.4	27	10.1	2.4	1.7	14.2	4.9	3	1	15	3	-	-	-	2	13	-	-	3	-	-	29
42	Różanystok	- 6.6	- 4.4	- 9.4	3.9	2	-21.0	27	7.8	6.7	2.1	16.6	3.3	1	2	15	6	-	-	-	2	14	-	3	5	-	-	31
43	Szczytno	.	.	.	.	.		.	19.1	6.5	2.4	28.0	8.2	1	5	15	9	1	-	-	3	12	-	2	4	-	-	30
44	Szczuczyn	.	.	.	.	.		.	12.0	5.6	2.6	20.2	4.3	1	10	20	8	-	-	-	4	17	-	5	6	7	-	31
45	Kamień Krajeński	- 5.0	- 2.9	- 7.5	5.9	2	-14.7	28	23.9	8.6	2.0	34.5	8.7	1	-	16	10	2	-	-	5	13	-	3	-	-	-	22
46	Grudziądz	.	.	.	.		.		28.2	12.8	1.0	42.0	12.8	3	1	18	9	2	1	-	4	17	-	-	-	-	-	28
47	Wierzchowo	.	.	.	.		.		28.0	10.1	2.6	40.7	13.2	1	-	13	11	2	1	-	4	10	-	6	-	-	-	28
49	Zawodzie	- 5.5	- 3.3	- 8.0	5.4	2	-15.9	18 19	18.7	20.0	-	38.7	8.0	1	-	12	9	5	-	-	1	11	-	.	3	-	-	25
50	Nidzica	.	.	.	.	.		.	23.2	13.8	4.3	41.3	6.6	3	1	19	15	3	-	-	2	16	-	4	2	-	-	29
51	Lipki	.	.	.	.	.		.	24.3	8.5	3.3	36.1	14.1	1	3	11	8	2	1	-	4	9	-	2	1	-	-	22
53	Lidzbark	- 5.4	- 3.4	- 7.8	5.8	2	-15.5	20	31.2	9.1	7.3	47.6	13.0	3	-	20	11	2	1	-	6	17	-	6	2	-	-	28
54	Kisielnica	.	.	.	.	.		.	19.7	4.9	3.3	27.9	7.2	3	-	13	7	3	-	-	2	12	-	-	3	-	-	29
55	Wyrzysk	.	.	.	.	.		.	35.0	6.5	1.3	42.8	10.0	3	-	11	9	4	1	-	3	9	-	-	-	-	-	22
56	Bydgoszcz, IMiUZ	- 4.7	- 2.3	- 7.3	7.3	2	-13.7	20	31.2	13.6	1.8	46.6	10.1	1	4	16	11	3	1	-	4	14	-	4	-	-	-	28
59	Przelewice	- 3.6	- 1.9	- 6.3	7.7	1	-12.4	12	24.1	9.9	4.4	38.4	12.5	1	-	14	8	2	1	-	4	10	-	1	1	1	-	22
63	Przasnysz	.	.	.	.	.		.	25.4	14.1	0.4	39.9	8.9	1	2	16	12	2	-	-	4	13	-	1	2	-	-	28
64	Chodzież	.	.	.	.	.		.	34.2	14.6	3.1	51.9	12.0	1	1	16	10	3	1	-	4	14	-	-	1	-	-	28
65	Trzcińsko-Zdrój	.	.	.	.	.		.	19.4	14.4	9.0	42.8	10.0	1	1	14	11	3	1	-	4	11	-	11	3	-	-	28
66	Krzyż	- 4.1	- 2.0	- 7.4	8.0	1 2	-16.0	28	23.6	4.8	8.0	36.4	13.0	1	3	9	8	3	1	-	4	7	-	-	3	-	-	28
67	Kobylec	- 4.9	- 2.7	- 7.8	7.0	2	-16.6	17	33.9	9.9	0.9	44.7	9.6	2	1	12	7	3	-	-	3	10	-	19	-	-	-	28
68	Szepietowo	- 5.7	- 3.7	- 7.9	4.0	2	-16.1	18	23.0	12.8	5.2	41.0	6.3	1	1	20	14	2	-	-	7	17	-	3	3	-	-	29
69	Głodowo	- 5.4	- 3.2	- 8.3	6.6	2	-14.2	25	24.8	6.8	3.8	35.4	10.3	1	1	18	8	2	1	-	5	13	-	6	3	-	-	28
70	Bielsk Podlaski	.	.	.	.	.		.	20.8	14.5	7.6	42.9	5.8	13	1	23	14	2	-	-	4	20	-	2	2	-	-	27
72	Pułtusk	.	.	.	.	.		.	23.6	15.0	1.5	40.1	8.5	1	4	17	12	1	-	-	3	15	-	1	-	-	-	29
73	Białowieża	- 6.0	- 3.8	- 8.9	5.4	31	-22.6	27	24.5	15.6	9.4	49.5	5.9	13	4	25	15	3	-	-	2	25	-	2	5	-	-	30
74	Wiśniec-Zdrój	- 5.2	- 2.6	- 8.4	7.5	2	-15.9	20	22.0	13.1	3.7	38.8	8.5	1	-	14	7	3	-	-	2	12	-	3	-	-	-	28

Nr	POSTERUNEK	TEMPERATURA POWIETRZA T									OPAD R_d							LICZBA DNI						LICZBA DNI							
		Dies	$\overline{Max}$	$\overline{Min}$	Max abs.	Data		Min abs.	Data		ΣR_d I dek.	ΣR_d II dek.	ΣR_d III dek.	$\Sigma R_{d.m}$	$R_{d.max}$	Data	0.0	≥0.1	≥1.0	≥5.0	≥10.0	≥20.0	●	✳	▲	≡	V	∽	⚡	⊠
75	Poświętne	- 5.2	- 2.8	- 8.3	6.8	2		-20.8	19		23.1	12.0	3.9	39.0	8.4	1	5	16	12	2	-	-	5	12	-	4	2	-	-	27
76	Szamotuły	.	.	.	.	.			.		17.9	6.2	4.4	28.5	8.4	1	1	18	7	1	-	-	4	13	-	-	-	-	-	26
77	Przebędowo	- 4.6	- 2.3	- 8.3	8.0	1	2	-18.3	28		16.0	6.9	3.9	26.8	8.0	1	-	15	6	1	-	-	2	13	-	5	-	-	-	28
78	Wyszków	.	.	.	.	.			.		21.5	17.1	4.9	43.5	6.4	15	4	19	12	3	-	-	3	14	-	-	2	-	-	24
79	Trzemeszno	- 5.2	- 2.7	- 8.7	6.7	2		-18.6	17		15.6	10.9	5.3	31.8	5.3	31	-	15	8	2	-	-	5	12	-	10	2	2	-	28
80	Krzemień	.	.	.	.	.			.		11.0	2.4	3.3	16.7	5.1	1	3	18	5	1	-	-	4	16	-	2	3	-	-	28
82	Sulęcin	- 4.1	- 1.7	- 7.5	8.7	1		-15.7	20		29.5	14.5	7.6	51.6	12.5	1	1	16	8	4	1	-	4	13	-	5	1	-	-	28
83	Siemiatycze	- 5.5	- 3.4	- 8.1	4.2	2	3	-20.3	18		14.1	14.2	6.0	34.3	5.6	1	3	24	14	1	-	-	3	22	-	4	4	-	-	29
85	Legionowo	.	.	.	.	.			.		18.9	10.7	2.5	32.1	7.4	1	8	15	10	2	-	-	3	12	-	4	3	-	-	27
87	Paproć	- 4.3	- 1.8	- 7.7	8.6	2		-18.0	18		25.0	11.2	3.4	39.6	9.3	9	1	19	9	2	-	-	4	13	-	7	-	-	-	27
88	Ostrowy	.	.	.	.	.			.		19.9	11.2	3.7	34.8	8.4	1	1	11	9	3	-	-	4	9	-	2	1	-	-	23
89	Warszawa-Bielany	- 4.7	- 2.5	- 7.0	8.0	2		-14.4	19		25.0	13.2	3.7	41.9	9.1	1	7	17	11	2	-	-	5	14	-	1	2	-	-	28
90	Warszawa, Obs.Astr.	- 4.4	- 2.0	- 6.7	7.7	2		-13.3	19		23.1	19.1	3.4	45.6	8.6	1	6	18	13	3	-	-	3	15	-	2	2	-	-	27
91	Sinołęka	- 5.2	- 3.3	- 7.5	5.8	2		-16.1	18		11.4	13.5	2.3	27.2	6.5	1	-	16	6	2	-	-	3	14	-	4	2	-	-	27
92	Świebodzin	.	.	.	.	.			.		24.6	8.6	8.3	41.5	8.6	1	-	14	12	2	-	-	5	9	-	6	1	-	-	23
96	Brwinów	- 4.8	- 2.4	- 7.4	8.3	2		-15.4	19		15.4	10.8	3.2	29.4	6.2	1	8	13	10	1	-	-	4	9	-	2	2	-	-	27
97	Wielichowo	- 4.0	- 1.7	- 7.9	8.9	2		-18.0	18		17.8	7.6	1.7	27.1	7.7	1	-	14	6	2	-	-	4	10	-	-	-	-	-	22
98	Łowicz	.	.	.	.	.			.		14.7	11.1	-	25.8	6.0	14	1	12	7	1	-	-	2	11	-	2	3	-	-	23
99	Świder	.	.	.	.	.			.		21.0	19.5	4.1	44.6	8.0	15	5	23	12	3	-	-	5	19	-	-	-	-	-	28
100	Topola-Błonie	- 5.3	- 3.3	- 8.6	7.3	2		-19.7	19		14.5	7.4	7.0	28.9	7.0	31	2	14	7	2	-	-	4	11	-	4	5	-	-	23
102	Biała Podlaska	.	.	.	.	.			.		19.3	23.0	5.8	48.1	6.4	13	5	20	16	3	-	-	5	16	-	4	1	-	-	24
103	Gubin	.	.	.	.	.			.		19.7	6.2	3.4	29.3	8.2	1	7	14	8	2	-	-	4	10	-	-	-	-	-	21
106	Strzelna	- 5.5	- 3.4	- 7.9	7.1	2		-15.2	18		17.4	14.0	4.9	36.3	6.0	15	1	16	10	1	-	-	4	14	-	5	4	-	-	28
107	Żelechów	- 5.2	- 3.1	- 7.7	5.7	2		-17.1	18		16.6	17.3	4.9	38.8	9.4	1	2	18	9	3	-	-	4	15	-	3	6	-	-	24
108	Radzyń Podlaski	.	.	.	.	.			.		15.6	23.4	5.6	44.6	10.2	15	3	19	12	3	1	-	3	16	-	5	6	3	-	24
109	Warka	.	.	.	.	.			.		16.5	17.5	6.2	40.2	7.2	15	7	15	9	4	-	-	4	12	-	-	-	-	-	29
110	Wisznice	- 5.3	- 3.1	- 8.0	4.9	3		-19.7	18		15.9	26.5	11.1	53.5	7.6	15	-	22	16	2	-	-	3	19	-	-	3	-	-	24
113	Smolice	- 4.7	- 2.4	- 7.7	7.9	1	2	-20.0	18	19	20.2	8.5	2.5	31.2	9.1	1	-	11	7	2	-	-	5	7	-	5	7	-	-	23
114	Ołogów	.	.	.	.	.			.		15.1	9.8	3.7	28.6	5.5	14	3	15	10	1	-	-	4	11	-	2	2	-	-	27
115	Żary	- 4.6	- 1.9	- 7.6	8.7	1		-17.7	17		20.3	10.3	8.6	39.2	6.3	2	-	16	11	3	-	-	6	11	-	1	-	1	-	27
116	Nowe Miasto	.	.	.	.	.			.		16.1	16.5	8.6	41.2	8.4	31	-	20	12	4	-	-	5	17	-	-	2	-	-	27
117	Sieradz	- 5.2	- 3.0	- 8.3	7.2	2		-18.8	19		13.4	8.2	4.8	26.4	4.8	1	-	18	8	-	-	-	4	14	-	5	3	-	-	27
118	Szprotawa	.	.	.	.	.			.		17.1	12.5	6.4	36.0	7.6	14	1	14	10	1	-	-	5	10	-	11	3	-	-	27
120	Wińsko	.	.	.	.	.			.		15.9	11.0	5.7	32.6	6.1	14	-	15	8	3	-	-	5	10	-	8	3	-	-	27
121	Grabownica	.	.	.	.	.			.		14.6	7.8	2.7	25.1	5.5	1	-	12	9	2	-	-	4	9	-	2	8	-	-	23
122	Nowa Wieś	.	.	.	.	.			.		14.1	21.0	9.3	44.4	7.3	15	-	24	12	3	-	-	4	22	-	-	-	-	-	24
123	Ostrzeszów	.	.	.	.	.			.		8.9	9.5	3.5	21.9	4.3	14	1	13	8	-	-	-	3	10	-	8	3	-	-	25
124	Radom	- 5.2	- 2.9	- 7.9	6.8	2		-15.1	18		17.4	13.6	5.1	36.1	6.6	1	-	18	9	3	-	-	4	16	-	1	-	-	-	28
125	Puławy	- 4.8	- 2.5	- 7.2	5.9	2	3	-15.8	18		16.4	19.5	7.3	43.2	7.3	31	7	20	11	3	-	-	7	17	-	2	1	1	-	27
127	Szczerców	.	.	.	.	.			.		12.8	15.8	7.8	36.4	7.8	31	-	14	9	2	-	-	4	11	-	3	2	-	-	27
128	Bolesławiec	- 5.0	- 1.9	- 9.1	11.7	2		-18.1	19	20	14.6	12.6	5.3	32.5	5.4	14	1	17	9	1	-	-	5	11	-	2	-	-	-	27
132	Siemianice	.	.	.	.	.			.		15.3	5.6	4.2	25.1	4.2	1	3	16	7	-	-	-	4	12	-	9	7	-	-	26
133	Końskie	.	.	.	.			.			18.5	16.2	1.5	36.2	4.9	1	1	20	13	-	-	-	3	17	-	2	1	-	-	27
134	Opole Lubelskie	.	.	.	.	.			.		21.0	25.4	8.1	54.5	7.8	31	-	24	14	4	-	-	4	22	-	-	2	-	-	27
136	Chełm	- 5.6	- 2.8	- 8.1	3.9	2	3	-15.6	19		16.4	38.1	9.2	63.7	10.0	13	4	22	16	4	1	-	6	19	-	15	6	-	-	24
138	Nałęczów	.	.	.	.	.			.		16.0	8.8	-	24.8	5.6	3	2	15	6	2	-	-	5	12	-	2	2	-	-	22
139	Przedbórz	- 5.3	- 3.2	- 8.2	6.5	2		-17.6	18		13.3	9.0	5.1	27.4	5.1	31	-	15	9	1	-	-	3	12	-	4	8	-	-	28
140	Laskowice Oławskie	- 4.9	- 2.3	- 8.3	8.3	2		-20.4	19		11.2	7.5	3.6	22.3	4.1	14	2	17	6	-	-	-	5	13	-	5	7	2	-	25
141	Suchedniów	- 5.3	- 3.1	- 8.2	7.0	2		-20.2	18		20.6	23.5	3.1	47.2	5.4	14	-	21	15	3	-	-	5	16	-	-	1	-	-	25
142	Krasnystaw	.	.	.	.	.			.		15.9	34.8	10.2	60.9	9.8	13	2	25	16	2	-	-	3	21	-	3	-	1	-	24

Nr	POSTERUNEK	TEMPERATURA POWIETRZA T								OPAD R_d						LICZBA DNI						LICZBA DNI							
		Dies	$\overline{Max}$	$\overline{Min}$	Max abs.	Data		Min abs.	Data	ΣR_d I dek.	ΣR_d II dek.	ΣR_d III dek.	$\Sigma R_{d,m}$	$R_{d,max}$	Data	0,0	≥0,1	≥1,0	≥5,0	≥10,0	≥20,0	●	*	▲	≡	V	∽	⊠	⊠
143	Wojcieszów Górny	.	.	.	.	.			.	25.4	18.8	6.4	50.6	7.4	14	4	19	12	4	-	-	4	16	-	3	-	1	-	29
144	Oława	.	.	.	.	.			.	12.9	14.1	4.5	31.5	7.6	14	2	16	10	1	-	-	4	13	-	12	4	-	-	27
145	Kraśnik	- 5.5	- 3.0	- 8.1	4.1	3		-16.0	19	17.8	23.5	6.3	47.6	5.6	13	1	25	15	2	-	-	2	22	-	1	5	-	-	28
146	Bogatynia	- 5.5	- 2.1	- 9.9	8.3	1		-20.6	19	19.8	6.4	5.7	31.9	7.1	2	1	17	9	1	-	-	3	14	-	-	-	-	-	26
147	Świeradów-Zdrój	- 5.7	- 2.9	- 8.7	8.0	30		-16.5	19	45.6	25.5	20.3	91.4	17.6	2	2	17	16	7	4	-	6	14	-	3	1	-	-	28
149	Olesno	- 4.9	- 2.7	- 7.9	6.4	2		-19.6	19	17.8	5.4	4.9	28.1	4.8	2	1	18	7	-	-	-	5	14	-	4	1	-	-	27
150	Słupia Nowa	.	.	.	.	.			.	15.7	19.0	2.6	37.3	4.8	19	3	22	16	-	-	-	5	19	-	3	9	-	-	28
152	Szklarska Poręba	.	.	.	.	.			.	71.6	12.3	5.9	89.8	27.7	2	6	14	9	6	2	2	5	12	-	1	-	-	-	28
154	Szczawno-Zdrój	- 5.4	- 2.7	- 8.3	7.3	1	2	-18.0	18	15.8	12.9	4.5	33.2	5.0	14	3	19	11	1	-	-	5	17	-	1	4	-	-	28
155	Karpacz	- 5.8	- 3.4	- 9.2	11.2	30		-17.4	18	65.4	17.5	5.9	88.8	24.3	2	4	19	10	4	2	2	3	18	-	3	3	-	-	29
156	Dobrogoszcz	- 4.7	- 2.3	- 8.6	8.3	1		-19.7	19	5.4	5.6	6.4	17.4	5.3	31	1	17	7	1	-	-	3	14	-	1	-	-	-	26
157	Werbkowice	- 5.7	- 3.2	- 8.2	3.8	3		-20.6	18	13.5	36.0	9.3	58.8	7.2	13	5	20	16	4	-	-	3	18	-	4	7	-	-	24
159	Zdanów	- 5.6	- 3.6	- 8.3	4.0	2		-16.3	18	11.3	18.4	2.6	32.3	4.6	12	2	16	12	-	-	-	2	14	-	5	4	1	-	25
160	Janów Lubelski	.	.	.	.	.			.	25.5	17.9	13.6	57.0	11.5	2	3	22	16	3	1	-	3	19	-	-	-	-	-	27
162	Grodków	.	.	.	.	.			.	7.3	13.9	7.2	28.4	6.9	31	-	15	8	2	-	-	3	13	-	10	4	-	-	27
165	Ostroszowice	.	.	.	.	.			.	23.2	10.7	2.7	36.6	8.5	2	1	22	10	1	-	-	6	17	-	2	1	-	-	28
166	Szczekociny	- 5.5	- 3.1	- 8.8	7.4	2		-16.4	28	8.8	15.2	5.8	29.8	6.5	14	8	14	11	2	-	-	3	10	-	4	-	-	-	27
167	Skroniów	.	.	.	.	.			.	6.8	15.8	5.8	28.4	5.7	31	3	15	9	1	-	-	4	12	-	4	8	-	-	27
168	Staszów	- 5.3	- 2.8	- 8.1	6.6	3		-21.3	18	9.1	12.6	1.7	23.4	3.9	14	2	15	9	-	-	-	4	13	-	8	3	-	-	27
169	Tarnobrzeg	.	.	.	.	.			.	12.3	33.9	1.9	48.1	8.5	19	3	23	14	3	-	-	4	17	-	6	4	1	-	27
170	Poturzyn	.	.	.	.	.			.	12.4	18.2	13.3	43.9	4.8	13	4	17	16	-	-	-	1	15	-	8	5	-	-	24
171	Nisko	.	.	.	.	.			.	12.4	31.5	4.0	47.9	11.0	13	1	16	13	2	1	-	2	14	-	2	-	-	-	27
172	Korfantów	- 4.8	- 2.0	- 9.1	9.2	2		-20.4	28	5.2	9.1	11.5	25.8	9.7	31	-	16	8	1	-	-	2	14	-	5	-	-	-	28
173	Zawiercie	.	.	.	.	.			.	18.5	18.5	7.1	44.1	6.5	31	-	22	12	1	-	-	4	19	-	1	-	-	-	27
174	Otmuchów	.	.	.	.	.			.	6.2	11.4	5.6	23.2	5.1	31	5	17	8	1	-	-	2	15	-	4	1	-	-	27
175	Tomaszów Lubelski	- 5.8	- 3.6	- 9.1	3.4	2		-19.9	18	13.3	19.4	4.8	37.5	5.1	7	3	19	15	1	-	-	3	17	-	6	1	-	-	24
177	Świerklaniec	- 5.5	- 3.0	- 9.5	6.8	2		-18.6	28	15.7	20.6	4.6	40.9	8.2	19	3	20	13	2	-	-	4	20	-	4	2	-	-	27
178	Duszniki-Zdrój	- 6.2	- 3.7	-10.1	5.4	1	2	-18.7	18	39.9	11.7	2.7	54.3	21.5	2	4	15	11	2	1	1	4	12	-	-	7	1	-	28
179	Wolbrom	- 5.8	- 3.6	- 9.7	6.7	2		-18.9	28	14.0	20.0	1.4	35.4	6.3	14	1	16	11	1	-	-	4	13	-	8	2	-	-	27
180	Ząbkowice	.	.	.	.	.			.	17.3	16.5	8.7	42.5	8.5	31	5	19	12	2	-	-	5	15	-	3	3	-	-	27
181	Miechów	.	.	.	.	.			.	5.7	9.4	0.5	15.6	2.7	19	7	15	6	-	-	-	3	12	-	5	6	-	-	27
182	Tarnogród	- 5.2	.	- 8.0	.	.		-16.1	19	13.3	31.2	10.7	55.2	7.0	20	-	18	14	4	-	-	1	17	-	19	1	-	-	27
183	Lądek-Zdrój	- 6.0	- 3.2	- 9.2	7.3	1	2	-17.5	16	16.7	18.0	4.7	39.4	6.4	14	3	21	12	2	-	-	4	17	-	1	-	-	-	29
184	Prudnik	.	.	.	.	.			.	17.5	20.7	5.8	44.0	7.4	4	9	17	12	2	-	-	3	15	-	5	-	-	-	27
185	Sielec	- 5.5	- 2.8	- 8.9	7.4	2		-16.4	18	6.6	18.4	4.7	29.7	6.5	19	2	16	8	2	-	-	2	14	-	7	-	13	-	26
186	Gliwice	.	.	.	.	.			.	11.2	17.3	1.7	30.2	8.4	14	-	17	7	1	-	-	4	14	-	1	1	-	-	27
188	Olkusz	.	.	.	.	.			.	14.2	14.2	9.5	37.9	9.3	31	-	19	11	2	-	-	2	17	-	-	1	-	-	23
189	Borusowa	.	.	.	.	.			.	3.9	15.7	1.4	21.0	8.0	19	2	10	5	1	-	-	2	8	-	3	4	-	-	23
190	Zakrzów	.	.	.	.	.			.	8.0	11.3	6.6	25.9	6.6	31	5	16	8	1	-	-	4	12	-	2	-	-	-	26
191	Leżajsk	.	.	.	.	.			.	11.3	35.5	3.1	49.9	10.0	13	1	22	12	4	1	-	2	20	-	11	-	-	-	27
193	Kolbuszowa	.	.	.	.	.			.	13.9	25.8	1.9	41.6	7.0	19	-	20	14	2	-	-	4	15	-	1	-	-	-	27
194	Głubczyce	.	.	.	.	.			.	8.5	14.0	6.2	28.7	5.6	31	1	18	9	1	-	-	4	14	-	2	-	-	-	26
195	Horyniec	- 5.4	- 3.2	- 8.1	4.5	31		-14.1	19	12.7	30.0	9.7	52.4	12.2	13	-	22	17	2	1	-	1	21	-	2	-	-	-	24
196	Trzebinia	- 5.2	- 3.3	- 8.6	7.9	11		-14.5	6	12.4	13.3	5.5	31.2	5.2	31	-	19	11	2	-	-	3	16	4	4	-	-	-	27
197	Carlica Murowana	- 5.6	- 3.4	- 8.9	7.2	2		-15.2	10	10.9	7.9	1.8	20.6	7.7	1	2	12	6	1	-	-	3	9	-	1	-	-	-	25
198	Rybnik	- 5.1	- 2.5	- 7.7	7.3	2		-17.1	17	9.8	15.5	3.9	29.2	5.2	14	4	18	9	1	-	-	4	15	-	18	1	-	-	28
201	Bierwi Stary	.	.	.	.	.			.	12.4	18.7	1.0	32.1	7.3	14	-	18	11	1	-	-	3	15	-	5	2	-	-	27
203	Kraków, Obs.Astr.	- 4.7	- 2.3	- 7.6	9.2	2		-12.1	6	9.4	26.8	0.2	36.4	7.5	14	6	19	10	2	-	-	2	18	1	14	-	-	-	27
204	Dębica	.	.	.	.	.			.	12.2	38.0	5.6	55.8	12.8	19	6	15	12	4	1	-	2	13	-	10	-	-	-	27
206	Jakubowice	.	.	.	.	.			.	16.1	13.8	3.2	33.1	5.5	4	-	20	9	2	-	-	4	16	-	4	-	-	-	27

Tablica IV

Styczeń 1966

Nr	POSTERUNEK	TEMPERATURA POWIETRZA T							OPAD R_d						LICZBA DNI						LICZBA DNI							
		Dies	$\overline{Max}$	$\overline{Min}$	Max abs.	Data	Min abs.	Data	ΣR_d I dek	ΣR_d II dek	ΣR_d III dek	$\Sigma R_{d,m}$	$R_{d,max}$	Data	0,0	>0,1	>1,0	>5,0	>10,0	>20,0	●	×	▲	≡	V	~	⌇	⊠
207	Gdańsk	•	•	•	•	•		•	2.9	15.3	4.4	22.6	7.2	19	7	17	7	1	–	–	1	16	–	12	–	–	–	27
208	Pszczyna	•	•	•	•	•		•	15.4	21.6	2.6	39.6	7.6	14	1	16	11	2	–	–	4	12	–	11	9	–	–	28
209	Wieliczka	•	•	•	•	•		•	7.7	19.6	0.2	27.5	4.6	19	1	17	9	–	–	–	2	16	–	4	1	–	–	27
210	Bochnia-Chodenice	– 5.5	– 2.8	– 9.2	8.6	2	–15.8	7	5.7	13.5	0.4	19.6	4.1	12	4	16	6	–	–	–	1	15	–	4	3	–	–	27
211	Jastrzębie-Zdrój	•	•	•	•	•		•	18.5	23.5	1.0	43.0	8.9	14	1	21	14	1	–	–	4	17	–	2	–	–	–	27
212	Wadowice	– 5.8	– 2.8	– 9.9	8.4	2	–19.7	6	15.2	16.0	1.2	32.4	4.5	3	1	18	11	–	–	–	3	16	–	2	–	–	–	28
213	Łapanów	•	•	•	•	•		•	15.1	18.1	2.2	35.4	4.3	4	6	25	11	–	–	–	5	20	1	•	–	–	–	27
214	Żarnowa	•	•	•	•	•		•	18.6	36.5	4.9	60.0	9.9	19	1	22	14	3	–	–	4	21	–	–	–	–	–	27
215	Myślenice	•	•	•	•	•		•	27.0	22.5	1.8	51.3	9.5	4	–	17	14	4	–	–	2	15	–	11	–	–	–	28
217	Dynów	•	•	•	•	•		•	15.3	32.4	5.3	53.0	8.4	12	4	20	12	3	–	–	–	20	–	–	–	–	–	27
219	Rożnów	– 5.4	– 2.9	– 8.7	8.0	2	–19.1	12	12.9	20.0	1.8	34.7	5.4	12	1	19	11	1	–	–	3	15	–	5	–	–	–	28
220	Cieszyn-Bobrek	– 5.6	– 2.3	– 9.7	8.8	2	–23.6	16	17.3	14.8	2.2	34.3	8.6	14	3	21	9	1	–	–	6	16	–	2	1	–	–	28
221	Haków Podhalański	•	•	•	•	•		•	31.9	26.6	0.6	59.1	7.6	6	2	16	15	5	–	–	–	16	–	2	–	–	–	28
222	Biecz	– 5.8	– 3.4	– 8.9	6.4	1	–19.7	12	10.1	22.8	2.7	35.6	6.2	19	1	16	11	2	–	–	1	15	–	1	–	1	–	27
223	Jasło	•	•	•	•	•		•	11.2	35.4	4.0	50.6	8.7	19	2	19	14	3	–	–	–	19	–	3	4	1	–	27
224	Limanowa	•	•	•	•	•		•	22.9	23.8	1.8	48.5	9.6	4	–	18	15	2	–	–	1	17	–	4	1	1	–	28
225	Żywiec-Sporysz	– 6.0	– 3.3	–10.4	6.6	29	–24.1	16	38.0	14.3	0.6	52.9	10.0	4	1	19	12	3	1	–	3	17	–	4	1	–	–	28
226	Krosno	– 6.5	– 4.1	– 9.8	3.5	3	–21.1	12	7.2	25.9	6.0	39.1	6.9	19	1	18	10	2	–	–	2	16	–	3	–	–	–	27
227	Bircza	•	•	•	•	•		•	9.2	27.9	4.7	41.8	6.7	12	–	17	13	3	–	–	1	15	–	–	–	–	–	27
228	Wisła	•	•	•	•	•		•	41.9	14.0	1.8	57.7	12.4	4	1	19	13	5	1	–	3	14	–	–	2	–	–	28
229	Zawoja	•	•	•	•	•		•	30.7	22.1	1.3	54.1	9.3	3	1	20	16	3	–	–	3	17	–	5	–	–	–	28
230	Rabka	– 6.5	– 3.7	–10.2	7.5	31	–21.4	6	24.3	16.0	1.1	41.4	7.1	6	4	18	12	2	–	–	5	15	–	1	–	–	–	29
232	Ptaszkowa	•	•	•	•	•		•	11.4	17.1	3.8	32.3	5.8	12	–	19	11	1	–	–	–	19	–	2	–	–	–	28
233	Istebna-Stecówka	•	•	•	•	•		•	60.1	25.0	1.8	86.9	26.4	4	–	21	15	4	3	1	3	17	–	11	–	–	–	31
234	Kamienica	– 6.4	– 2.8	–10.5	7.9	2	–20.1	12	20.4	19.4	1.6	41.4	5.2	13	–	20	13	1	–	–	4	16	–	2	2	–	–	28
235	Iwonicz-Zdrój	•	•	•	•	•		•	12.7	34.7	7.4	54.8	8.4	12	1	17	14	3	–	–	–	16	1	1	–	–	–	30
236	Stańcowa	•	•	•	•	•		•	41.5	19.9	1.3	62.7	10.1	4	–	21	16	4	1	–	1	20	–	–	–	–	–	31
237	Zwardoń	•	•	•	•	•		•	39.2	13.9	0.2	53.3	10.9	4	–	16	11	4	2	–	–	15	–	3	–	–	–	31
238	Nowy Targ	– 8.2	– 4.8	–12.7	4.9	2	–25.0	12	24.6	15.1	1.9	41.6	6.0	3	–	17	12	3	–	–	1	16	–	1	–	–	–	30
240	Czarny Dunajec	•	•	•	•	•		•	21.3	13.8	0.7	35.8	10.2	3	5	17	11	1	1	–	1	16	–	5	–	–	–	31
241	Brzegi Dolne	– 6.8	– 3.7	–10.6	4.9	31	–22.8	12	13.0	34.6	4.3	51.9	7.5	12	2	17	15	4	–	–	–	17	–	–	–	–	–	27
242	Szczawnica	– 6.8	– 3.6	–10.2	6.3	2	–19.3	11 12	26.9	23.9	6.1	56.9	6.8	13	1	17	14	3	–	–	–	17	–	–	–	–	–	28
243	Krynica	– 7.6	– 4.9	– 9.9	2.4	3	–17.5	11	19.3	27.3	9.5	56.1	7.7	13	1	22	17	3	–	–	–	21	–	1	1	2	–	31
244	Wysowa	•	•	•	•	•		•	9.6	16.4	8.5	34.5	5.8	23	–	22	11	1	–	–	2	22	–	6	5	1	–	31
245	Barwinek	•	•	•	•	•		•	11.5	18.3	10.2	40.0	6.1	23	–	25	17	1	–	–	1	24	–	11	–	–	–	31
246	Bukowina	•	•	•	•	•		•	9.1	14.2	0.9	24.2	4.9	19	2	18	8	–	–	–	2	16	–	2	–	–	–	31
247	Muszyna	– 6.7	– 3.7	–10.0	3.3	28	–19.7	11 12	5.8	14.6	5.7	26.1	4.8	23	4	19	10	–	–	–	1	18	–	3	–	–	–	31
248	Witów	•	•	•	•	•		•	21.5	15.6	3.3	40.4	6.3	6	–	19	12	2	–	–	3	16	–	1	–	–	–	31
249	Komańcza	•	•	•	•	•		•	9.6	24.1	4.3	38.0	5.8	17	1	16	13	2	–	–	1	16	–	2	–	–	–	31
250	Baligród	•	•	•	•	•		•	17.3	29.6	6.2	53.1	8.5	12	–	18	16	3	–	–	–	18	–	–	–	–	–	28
252	Gubałówka	•	•	•	•	•		•	27.4	13.7	6.1	47.2	8.7	6	4	18	14	3	–	–	1	17	–	1	–	–	–	30
253	Smolnik	– 7.5	– 4.5	–11.4	2.5	29	–27.2	10	9.5	18.5	6.6	34.6	6.0	15	4	18	12	2	–	–	–	18	1	1	–	–	–	31
254	Łysa Polana	•	•	•	•	•		•	31.6	13.9	12.0	57.5	8.7	3	4	20	13	4	–	–	1	19	–	4	14	3	–	31
255	Hala Gąsienicowa	– 8.4	– 5.2	–11.8	8.3	30	–20.4	5	29.4	20.2	13.2	62.8	10.6	4	5	22	14	5	2	–	1	21	1	12	5	1	–	31
257	Ustrzyki Górne	– 7.6	– 3.9	–11.5	6.2	29	–25.1	11	17.3	15.6	3.3	36.2	5.0	1	1	20	15	1	–	–	–	20	–	1	–	–	–	31

Blank page retained for pagination

TABLICA V

WYNIKI MIESIĘCZNE POMIARÓW TEMPERATURY POWIETRZA PRZY POWIERZCHNI GRUNTU ORAZ TEMPERATURY GRUNTU

МЕСЯЧНЫЕ РЕЗУЛЬТАТЫ ИЗМЕРЕНИЙ ТЕМПЕРАТУРЫ ВОЗДУХА У ПОВЕРХНОСТИ ПОЧВЫ И ТЕМПЕРАТУРЫ ПОЧВЫ

MONTHLY RESULTS OF AIR TEMPERATURE MEASUREMENTS AT THE GROUND SURFACE AND GROUND TEMPERATURES

Nr	STACJA – POSTERUNEK	TEMPERATURA MINIMALNA PRZY POWIERZCHNI GRUNTU T_g			TEMPERATURA GRUNTU NA GŁĘBOKOŚCIACH														
					5 cm						10 cm			20 cm			50 cm		
		$\overline{Min}$	Min abs.	Data	7	13	21	Dies	Max	Min	Dies	Max	Min	Dies	Max	Min	Dies	Max	Min
5	Ustka	- 6.6	-16.9	17	- 1.7	- 1.3	- 1.5	- 1.5	1.2	- 5.6	- 1.2	1.2	- 4.9	- 0.7	0.9	- 3.3	0.5	1.4	- 0.3
6	Lębork	- 7.9	-19.9	6	0.1	0.2	0.1	0.1	2.2	- 1.4	0.7	1.9	0.3	0.9	1.9	0.5	2.3	2.8	1.8
17	Koszalin	- 7.7	-19.7	13	- 1.1	- 0.7	- 0.9	- 0.9	3.1	- 2.7	- 0.5	2.7	- 1.6	0.1	2.4	- 0.5	1.1	2.4	0.6
22	Suwałki	- 9.3	-23.1	27	- 1.1	- 0.9	- 1.0	- 1.0	0.0	- 2.0	- 1.3	- 0.2	- 2.3	- 0.9	0.0	- 1.6	0.1	0.9	- 0.5
23	Kętrzyn	- 9.0	-21.1	27	- 1.6	- 1.3	- 1.5	- 1.5	0.4	- 4.5	- 1.2	0.2	- 3.0	- 0.5	0.4	- 1.3	0.7	1.5	0.3
27	Radostowo	- 7.6	-18.8	20	- 0.5	- 0.5	- 0.5	- 0.5	0.2	- 1.0	- 0.2	0.2	- 0.6	0.3	0.7	0.1	1.2	1.6	1.0
28	Świnoujście	- 5.1	-12.0	26	- 1.2	- 0.6	- 0.9	- 0.9	4.0	- 4.8	- 0.8	2.9	- 4.1	- 0.5	2.9	- 2.1	0.5	2.5	- 0.1
32	Resko	- 8.4	-19.7	20	- 0.5	- 0.3	- 0.4	- 0.4	2.9	- 1.4	- 0.1	2.5	- 1.0	0.2	2.2	- 0.3	1.2	2.0	0.7
34	Olsztyn-Dajtki	- 9.2	-22.7	20	- 1.4	- 1.3	- 1.3	- 1.3	0.3	- 3.4	- 1.3	0.2	- 3.3	- 0.9	0.2	- 2.6	.	.	.
35	Prabuty	- 8.4	-20.2	20	- 0.7	- 0.5	- 0.6	- 0.6	0.7	- 1.9	- 0.4	0.2	- 1.3	0.0	0.5	- 0.6	1.0	1.3	0.4
36	Szczecinek	- 9.1	-20.2	28	- 0.3	- 0.2	- 0.2	- 0.2	1.7	- 1.0	- 0.2	1.5	- 0.9	0.4	1.3	- 0.2	1.8	2.1	1.4
41	Biebrza	- 9.2	-26.1	27	- 0.8	- 0.7	- 0.8	- 0.8	0.3	- 2.2	- 0.5	0.3	- 1.3	0.2	0.9	- 0.4	2.7	3.2	2.2
45	Kamień Krajeński	- 8.0	-22.7	28	- 0.9	- 0.8	- 0.8	- 0.8	1.6	- 2.1	- 0.5	1.4	- 1.5	- 0.2	1.1	- 0.6	0.6	1.3	0.2
48	Szczecin-Dąbie	- 6.9	-18.8	21	- 0.3	- 0.1	- 0.2	- 0.2	4.0	- 1.9	0.0	3.8	- 1.0	0.3	3.3	- 0.4	1.1	3.0	0.4
52	Wałcz	- 8.7	-17.5	20	- 0.8	- 0.6	- 0.6	- 0.7	2.2	- 2.7	- 0.6	2.1	- 1.9	0.0	1.9	- 1.1	1.5	2.1	1.0
56	Bydgoszcz, IMiUZ	- 7.5	-13.6	20	- 0.7	- 0.6	- 0.7	- 0.7	3.9	- 3.9	- 0.6	3.5	- 2.9	0.2	3.0	- 0.8	1.0	2.7	0.5
57	Mława	- 9.4	-23.6	18	- 0.4	- 0.3	- 0.4	- 0.4	0.2	- 1.0	- 0.2	0.2	- 0.7	0.0	0.4	- 0.5	0.7	1.1	0.3
58	Białystok	- 9.3	-23.4	27	- 1.1	- 1.0	- 1.1	- 1.1	0.0	- 3.3	- 1.0	0.0	- 2.9	(- 0.6)	0.0	- 1.4	0.5	1.0	0.2
61	Ostrołęka	- 8.3	-24.1	19	- 1.0	- 0.8	- 0.9	- 0.9	1.1	- 3.7	- 0.7	1.0	- 2.7	- 0.1	0.9	- 0.5	0.9	1.6	0.4
66	Krzyż	- 7.1	-19.4	28	- 0.5	- 0.2	- 0.4	- 0.4	3.9	- 1.8	0.0	3.8	- 1.0	0.2	3.2	- 0.6	1.4	3.2	0.8
71	Gorzów Wielkopolski	- 7.9	-15.4	12	- 0.8	- 0.5	- 0.5	- 0.6	4.9	- 3.0	- 0.3	3.9	- 1.7	0.1	3.6	- 0.8	1.1	3.0	0.4
73	Białowieża	- 8.9	-26.3	27	- 0.6	- 0.5	- 0.5	- 0.5	0.0	- 2.2	- 0.3	0.3	- 1.2	0.1	0.5	0.0	0.9	1.5	0.7
75	Poświętne	- 7.9	-25.5	19	- 0.4	- 0.2	- 0.4	- 0.3	3.7	- 1.8	- 0.2	3.1	- 1.0	0.1	2.5	- 0.6	1.0	2.2	0.4
77	Przebędowo	- 8.6	-22.9	28	- 0.8	- 0.5	- 0.7	- 0.7	4.0	- 3.0	- 0.5	3.4	- 2.4	0.0	3.1	- 0.7	0.9	2.8	0.2
81	Płock-Radziwie	- 8.6	-23.7	19	- 1.8	- 1.2	- 1.7	- 1.6	4.7	- 4.5	- 1.0	3.6	- 3.5	- 0.4	3.3	- 3.1	1.1	2.9	0.2
86	Słubice	- 8.6	-22.2	20	0.0	0.2	0.2	0.1	5.1	- 1.9	0.4	4.4	- 0.7	0.6	3.7	0.1	1.5	3.6	1.0
87	Paproć	- 8.9	-21.4	28	- 0.5	- 0.1	- 0.3	- 0.3	4.2	- 2.6	- 0.1	3.8	- 1.0	0.4	3.8	- 0.2	1.8	3.6	1.0
89	Warszawa-Bielany	- 8.1	-20.3	19	- 0.6	- 0.3	- 0.5	- 0.5	3.9	- 2.3	- 0.2	3.3	- 1.4	0.4	2.7	- 0.1	1.3	2.6	0.7
93	Koło	- 9.4	-25.2	19	- 0.6	- 0.4	- 0.5	- 0.5	3.9	- 2.0	- 0.3	3.6	- 1.0	0.2	3.2	- 0.4	1.3	3.0	0.8
94	Siedlce	- 7.6	-25.0	18	- 1.1	- 0.8	- 0.9	- 0.9	3.0	- 5.0	- 0.6	2.6	- 3.0	- 0.1	2.3	- 1.3	0.9	2.1	0.5
96	Brwinów	- 7.4	-17.7	19	- 0.3	- 0.1	- 0.2	- 0.2	4.1	- 1.5	0.1	3.9	- 0.5	0.5	3.0	0.0	1.6	3.1	1.1
104	Zielona Góra	- 8.1	-19.7	18	- 1.1	- 0.8	- 0.8	- 0.9	4.2	- 3.2	- 0.6	3.5	- 2.7	0.0	3.1	- 1.4	0.8	3.0	0.0
105	Leszno-Strzyżewice	-11.7	-25.6	18	- 1.0	- 0.6	- 0.8	- 0.8	4.2	- 4.5	- 0.7	3.8	- 3.8	- 0.1	3.4	- 1.1	0.9	3.4	0.2
111	Kalisz	- 8.9	-25.8	19	- 0.7	- 0.4	- 0.5	- 0.5	3.6	- 3.4	- 0.3	3.5	- 1.3	0.1	2.9	- 0.6	1.2	2.6	0.8
113	Smolice	- 7.7	-23.4	28	- 1.3	- 0.7	- 1.0	- 1.0	4.0	- 4.7	- 0.8	3.4	- 3.3	- 0.3	3.2	- 1.5	0.9	3.1	0.2
119	Włodawa	- 8.1	-21.7	18	- 1.1	- 0.8	- 1.0	- 1.0	0.2	- 6.7	- 0.8	0.0	- 5.6	- 0.4	0.4	- 2.7	0.6	1.3	0.4
124	Radom	- 7.6	-17.3	18	- 0.7	- 0.5	- 0.5	- 0.6	3.2	- 2.4	- 0.5	2.5	- 1.7	- 0.1	2.2	- 0.6	1.2	2.2	0.8
125	Puławy	- 7.1	-23.8	18	- 0.8	- 0.6	- 0.7	- 0.7	0.1	- 3.3	- 0.7	0.1	- 2.4	- 0.2	0.4	- 0.8	0.8	1.4	0.5
130	Legnica	- 8.6	-20.7	28	- 0.2	- 0.1	- 0.2	- 0.2	4.1	- 1.2	- 0.2	3.5	- 0.9	0.4	2.9	- 0.1	1.5	2.9	1.0
131	Wieluń	-10.1	-22.2	19	- 1.3	- 0.8	- 1.1	- 1.1	3.2	- 3.5	- 0.6	3.0	- 2.5	- 0.3	2.4	- 2.0	2.5	3.4	0.3
135	Zgorzelec	-10.9	-27.3	19	- 0.1	0.1	0.0	0.0	5.1	- 0.7	0.2	3.7	- 0.4	0.5	3.2	0.0	1.3	3.1	0.8
139	Przedbórz	- 8.1	-21.7	18	- 1.5	- 1.1	- 1.3	- 1.3	2.9	- 3.0	- 1.3	2.5	- 2.9	- 0.7	1.6	- 1.7	0.9	2.0	0.4
140	Laskowice Oławskie	- 9.1	-23.5	19	- 0.8	- 0.3	- 0.6	- 0.6	4.5	- 4.1	- 0.5	3.2	- 3.1	- 0.1	2.5	- 1.2	0.7	2.4	0.0
148	Jelenia Góra	-12.1	-27.5	19	- 0.9	- 0.7	- 0.8	- 0.8	3.6	- 3.1	- 0.4	2.7	- 2.3	- 0.3	2.2	- 0.7	1.2	2.3	0.4
151	Kielce	- 9.2	-24.3	18	- 0.8	- 0.7	- 0.8	- 0.8	0.8	- 1.6	- 0.5	0.7	- 1.7	- 0.4	0.6	- 1.6	0.4	1.0	0.1
153	Częstochowa	- 8.5	-20.3	19	- 0.5	- 0.3	- 0.4	- 0.4	3.0	- 1.4	- 0.3	2.4	- 1.2	0.1	1.9	- 0.6	1.3	2.0	0.9
159	Zdanów	- 8.0	-17.2	12	- 0.8	- 0.7	- 0.7	- 0.7	0.1	- 1.6	- 0.6	0.0	- 1.8	- 0.3	0.0	- 0.7	.	.	.
161	Zamość	-10.0	-24.4	18	- 1.2	- 0.9	- 1.1	- 1.1	0.2	- 7.4	- 0.7	0.6	- 4.8	- 0.4	0.6	- 2.1	0.5	1.5	0.1
164	Opole	- 8.5	-21.7	28	- 1.2	- 0.6	- 1.0	- 0.9	3.9	- 4.6	- 0.5	3.2	- 2.7	- 0.2	2.8	- 1.4	1.3	3.0	0.3
176	Kłodzko	-10.0	-24.4	19	- 1.2	- 0.9	- 1.0	- 1.0	2.3	- 2.9	- 0.5	2.3	- 1.8	0.2	2.3	- 0.8	1.5	2.6	1.0
177	Świerklaniec	- 9.8	-23.6	28	0.0	0.1	0.0	0.0	2.3	- 0.3	0.2	1.5	0.1	0.6	1.4	0.4	1.7	2.0	1.4
197	Garlica Murowana	- 5.4	-14.0	30	- 0.4	- 0.3	- 0.4	- 0.4	0.3	- 1.2	- 0.2	0.2	- 0.8	0.2	0.5	0.0	1.4	1.9	1.0
199	Rzeszów-Jasionka	- 9.2	-19.5	19	- 0.8	- 0.5	- 0.7	- 0.7	1.2	- 5.4	- 0.5	0.9	- 1.8	- 0.1	1.1	- 0.6	1.3	2.2	1.0
208	Pszczyna	- 8.0	-25.4	16	- 0.1	0.0	- 0.1	- 0.1	2.4	- 0.8	0.0	1.3	- 0.5	0.4	1.4	0.2	1.3	1.8	1.0
212	Wadowice	-10.6	-25.4	6	- 0.1	0.1	- 0.1	0.0	3.8	- 0.7	0.4	3.9	- 0.1	0.7	2.4	0.4	2.1	2.9	1.1
218	Przemyśl	- 8.5	-20.4	12	- 1.8	- 1.4	- 1.5	- 1.6	0.0	- 8.2	- 1.3	0.1	- 5.9	- 0.6	0.4	- 1.2	0.7	1.6	0.9
239	Lesko	- 9.4	-20.0	10 11	- 0.2	- 0.2	- 0.3	- 0.2	0.7	- 0.7	0.0	0.8	- 0.4	0.2	1.0	0.0	1.6	2.3	1.2
251	Zakopane	-14.3	-31.6	6	- 2.5	- 2.3	- 2.3	- 2.4	- 0.1	- 5.0	- 2.1	- 0.2	- 4.6	- 1.2	0.0	- 2.4	0.2	0.9	- 0.7

TABLICA VI

WARTOŚCI GODZINNE USŁONECZNIENIA (MIESIĘCZNE)

ЧАСОВЫЕ ВЕЛИЧИНЫ ПРОДОЛЖИТЕЛЬНОСТИ СОЛНЕЧНОГО СИЯНИЯ (МЕСЯЧНЫЕ)

HOURLY SUNSHINE DURATION VALUES (MONTHLY)

Nr	STACJA – POSTERUNEK	USŁONECZNIENIE S_m																		
		3–4	4–5	5–6	6–7	7–8	8–9	9–10	10–11	11–12	12–13	13–14	14–15	15–16	16–17	17–18	18–19	19–20	20–21	Σ
4	Hel	–	–	–	–	–	–	1.4	2.4	1.2	2.4	1.4	0.8	0.0	–	–	–	–	–	9.6
5	Ustka	–	–	–	–	–	0.1	1.1	2.2	1.8	2.8	4.1	3.5	0.4	–	–	–	–	–	16.0
6	Lębork	–	–	–	–	–	0.1	0.2	1.1	2.9	2.5	3.3	0.9	–	–	–	–	–	–	11.0
7	Gdynia	–	–	–	–	–	0.0	0.5	1.5	3.2	3.5	2.7	1.5	–	–	–	–	–	–	12.9
12	Świbno	–	–	–	–	–	0.6	2.6	3.0	2.9	3.8	2.0	0.5	–	–	–	–	–	–	15.4
16	Bartoszyce	–	–	–	–	–	0.4	1.3	2.2	3.7	3.6	1.9	2.0	0.8	–	–	–	–	–	15.9
17	Koszalin	–	–	–	–	–	0.2	2.1	3.0	2.1	2.4	3.0	1.7	0.2	–	–	–	–	–	14.7
18	Kołobrzeg	–	–	–	–	–	0.1	1.0	1.4	1.3	2.1	2.9	2.2	0.5	–	–	–	–	–	11.5
22	Suwałki	–	–	–	–	–	1.0	2.9	2.2	2.8	3.2	2.7	3.1	1.2	–	–	–	–	–	19.1
25	Dzwinów	–	–	–	–	–	0.3	0.7	1.2	1.8	2.9	2.4	1.3	–	–	–	–	–	–	10.6
28	Świnoujście	–	–	–	–	–	0.5	2.1	2.6	3.3	2.8	3.0	2.5	0.0	–	–	–	–	–	16.8
31	Mikołajki	–	–	–	–	–	0.3	3.5	3.9	4.8	5.0	4.4	2.5	1.2	–	–	–	–	–	25.6
32	Resko	–	–	–	–	–	–	0.2	1.9	2.2	2.7	3.2	1.6	–	–	–	–	–	–	11.8
35	Prabuty	–	–	–	–	–	–	1.7	2.2	2.8	3.2	3.9	2.3	0.1	–	–	–	–	–	16.2
36	Szczecinek	–	–	–	–	–	0.4	2.8	3.3	3.2	3.6	2.9	0.3	–	–	–	–	–	–	16.5
38	Chojnice	–	–	–	–	–	0.1	2.1	3.3	2.7	2.6	3.5	3.1	0.6	–	–	–	–	–	18.0
41	Biebrza	–	–	–	–	–	0.3	1.4	1.3	3.7	4.6	4.5	3.2	0.7	–	–	–	–	–	19.7
48	Szczecin-Dąbie	–	–	–	–	–	–	0.9	2.0	2.4	2.2	1.8	0.9	–	–	–	–	–	–	10.2
56	Bydgoszcz, IMiUZ	–	–	–	–	–	–	1.3	3.4	4.4	3.2	2.2	3.4	0.2	–	–	–	–	–	18.1
58	Białystok	–	–	–	–	–	–	0.5	1.8	3.0	3.7	4.0	2.5	1.0	–	–	–	–	–	16.5
61	Ostrołęka	–	–	–	–	–	–	0.8	2.8	7.0	8.3	5.0	3.6	0.7	–	–	–	–	–	28.2
62	Toruń	–	–	–	–	–	0.5	3.5	4.5	4.3	3.9	4.7	3.5	0.5	–	–	–	–	–	25.4
71	Gorzów Wielkopolski	–	–	–	–	–	0.3	1.0	1.1	2.5	2.3	2.0	1.2	0.4	–	–	–	–	–	10.8
73	Białowieża	–	–	–	–	–	–	0.7	1.9	2.2	2.4	1.7	2.7	0.8	–	–	–	–	–	12.4
75	Poświętne	–	–	–	–	–	0.6	3.1	5.3	3.0	2.7	2.6	1.6	1.3	–	–	–	–	–	20.2
84	Poznań-Ławica	–	–	–	–	–	0.4	1.4	2.1	2.5	2.1	2.6	3.0	–	–	–	–	–	–	14.1
89	Warszawa-Bielany	–	–	–	–	–	0.2	1.9	5.0	6.2	5.2	3.3	1.9	0.7	–	–	–	–	–	24.4
91	Sinołęka	–	–	–	–	–	0.2	2.2	3.0	4.2	5.2	4.7	3.1	0.5	–	–	–	–	–	23.1
96	Brwinów	–	–	–	–	–	–	1.6	4.5	5.4	4.1	3.1	1.7	0.5	–	–	–	–	–	20.9
101	Terespol	–	–	–	–	–	0.2	2.1	3.3	4.3	5.8	4.8	3.9	0.5	–	–	–	–	–	24.9
105	Leszno-Strzyżewice	–	–	–	–	–	1.5	2.1	1.7	1.1	3.4	3.7	2.1	0.8	–	–	–	–	–	16.4
111	Kalisz	–	–	–	–	–	0.3	3.8	4.0	7.2	6.5	5.7	2.7	–	–	–	–	–	–	30.2
112	Łódź-Lublinek	–	–	–	–	–	0.0	1.4	4.3	4.1	3.6	4.3	1.0	0.0	–	–	–	–	–	18.7
119	Włodawa	–	–	–	–	–	0.5	1.5	2.0	2.4	2.8	3.3	1.7	–	–	–	–	–	–	14.2
125	Puławy	–	–	–	–	–	–	0.5	2.2	2.5	2.6	1.8	0.8	–	–	–	–	–	–	10.4
131	Wieluń	–	–	–	–	–	0.3	1.4	2.4	0.9	1.8	3.0	4.1	1.2	–	–	–	–	–	15.1
135	Zgorzelec	–	–	–	–	–	–	1.9	3.3	4.9	5.0	6.4	3.5	0.9	–	–	–	–	–	25.9
139	Przedbórz	–	–	–	–	–	–	0.4	1.3	3.9	4.4	5.0	2.0	0.6	–	–	–	–	–	17.6
140	Leskowice Oławskie	–	–	–	–	–	0.0	1.1	1.5	3.2	4.3	2.6	2.1	0.2	–	–	–	–	–	15.0
148	Jelenia Góra	–	–	–	–	–	0.8	2.7	5.5	6.5	7.5	7.2	5.5	1.0	–	–	–	–	–	36.7
154	Szczawno-Zdrój	–	–	–	–	–	–	0.3	1.8	2.4	4.2	5.8	2.3	0.1	–	–	–	–	–	16.9
157	Werbkowice	–	–	–	–	–	0.7	1.8	2.0	3.9	2.7	1.4	1.3	0.4	–	–	–	–	–	14.2
159	Zdanów	–	–	–	–	–	–	0.1	1.0	3.5	4.0	3.4	2.1	0.4	–	–	–	–	–	14.5
158	Śnieżka	–	–	–	–	1.1	6.6	9.7	10.4	9.0	8.8	9.0	7.8	6.4	0.3	–	–	–	–	69.1
164	Opole	–	–	–	–	–	–	0.7	2.6	4.7	3.4	2.1	1.4	0.1	–	–	–	–	–	15.0
183	Lądek-Zdrój	–	–	–	–	–	–	0.8	5.4	7.2	6.9	6.0	2.6	0.2	–	–	–	–	–	29.1
192	Katowice	–	–	–	–	–	–	0.7	3.3	5.6	5.4	2.9	1.6	–	–	–	–	–	–	19.5
199	Rzeszów-Jasionka	–	–	–	–	–	0.4	2.3	3.4	4.4	4.9	6.0	3.5	0.3	–	–	–	–	–	25.2
200	Racibórz	–	–	–	–	–	0.1	3.0	4.9	4.1	3.3	1.5	1.5	0.2	–	–	–	–	–	18.6
202	Kraków-Balice	–	–	–	–	–	–	0.1	0.9	2.2	4.3	5.0	3.9	0.2	–	–	–	–	–	16.6
205	Tarnów	–	–	–	–	–	1.0	2.6	3.3	4.7	6.0	6.2	4.2	0.7	–	–	–	–	–	28.7
216	Aleksandrowice	–	–	–	–	–	0.5	3.8	5.6	10.5	10.0	6.7	3.1	0.1	–	–	–	–	–	40.3
220	Cieszyn-Bobrek	–	–	–	–	–	0.1	1.6	4.3	6.9	6.7	5.6	1.0	0.1	–	–	–	–	–	26.3
230	Rabka	–	–	–	–	–	0.7	3.5	5.5	6.4	9.3	8.9	6.8	1.4	–	–	–	–	–	42.5
231	Nowy Sącz	–	–	–	–	–	–	1.4	4.1	6.1	8.0	7.3	3.8	0.0	–	–	–	–	–	30.7
235	Iwonicz-Zdrój	–	–	–	–	–	0.4	1.9	2.5	3.9	3.4	2.3	0.1	–	–	–	–	–	–	14.5
239	Lesko	–	–	–	–	–	1.5	3.4	5.4	5.4	6.6	6.1	3.2	1.6	–	–	–	–	–	33.2
243	Krynica	–	–	–	–	0.1	1.0	1.5	2.9	3.7	3.3	4.9	4.1	1.0	–	–	–	–	–	22.5
251	Zakopane	–	–	–	–	–	2.4	8.7	8.9	8.8	9.6	9.4	8.0	2.8	–	–	–	–	–	58.6
256	Kasprowy Wierch	–	–	–	–	–	5.6	10.2	9.2	10.5	12.6	13.2	12.8	8.5	1.2	–	–	–	–	83.8

TABLICA VII

KALENDARZ TYPÓW CYRKULACJI I TYPÓW POGODY

КАЛЕНДАРЬ ТИПОВ ЦИРКУЛЯЦИИ И ТИПОВ ПОГОДЫ

THE CALENDAR OF THE CIRCULATION AND WEATHER TYPES

DZIEŃ	TYP CYRKULACJI	TYP POGODY
1	O_C	3 2 (3 2_3)
2		
3		
4		
5	E_A	1 2
6		
7		
8		
9		
10		
11		
12	E_O	
13		
14		
15		
16		
17		
18		
19		
20	SE_O	1 1 ($1_2$1)
21		
22		
23		
24		
25		
26		
27		
28		
29		
30		
31	W_O	3 2

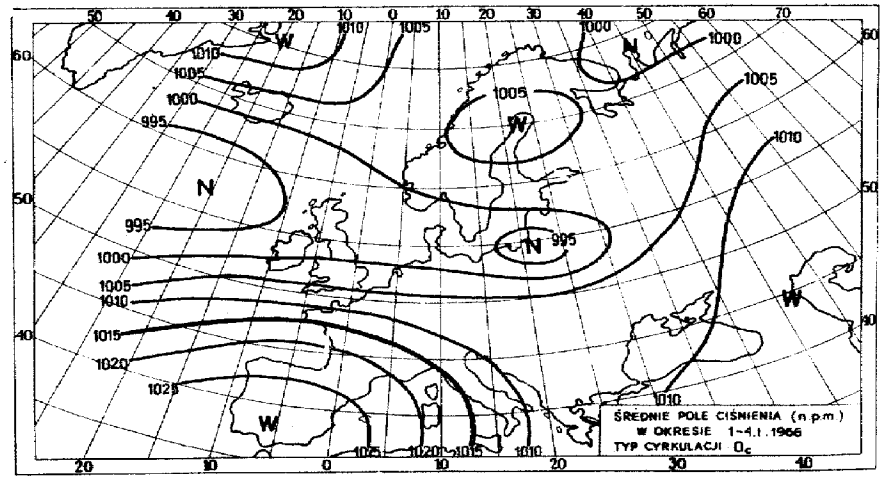

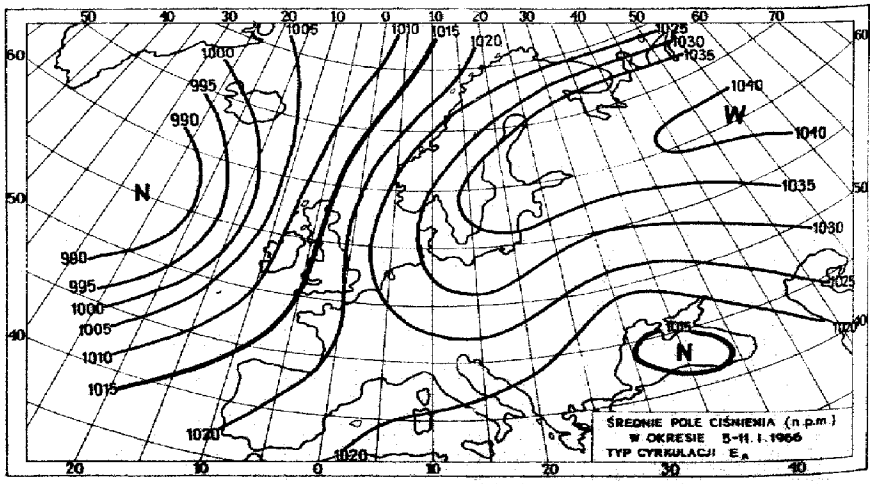

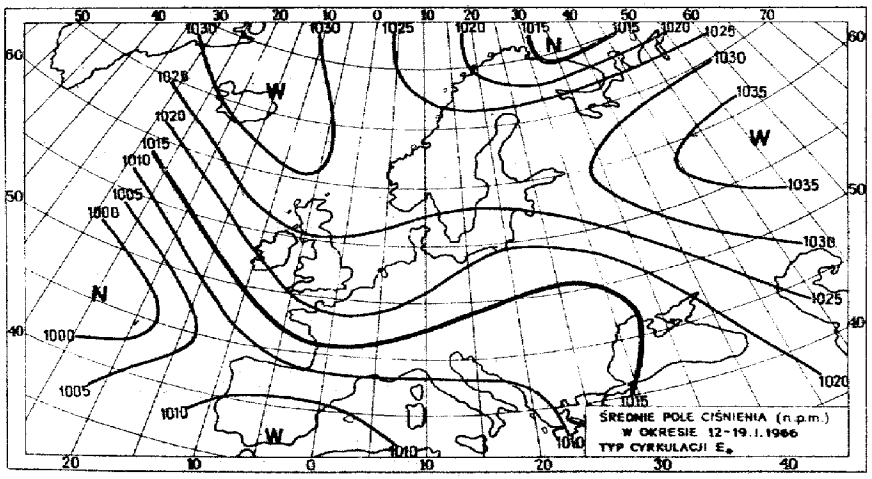
ŚREDNIE POLE CIŚNIENIA (n.p.m.)
W OKRESIE 12-19.I.1966
TYP CYRKULACJI E₀

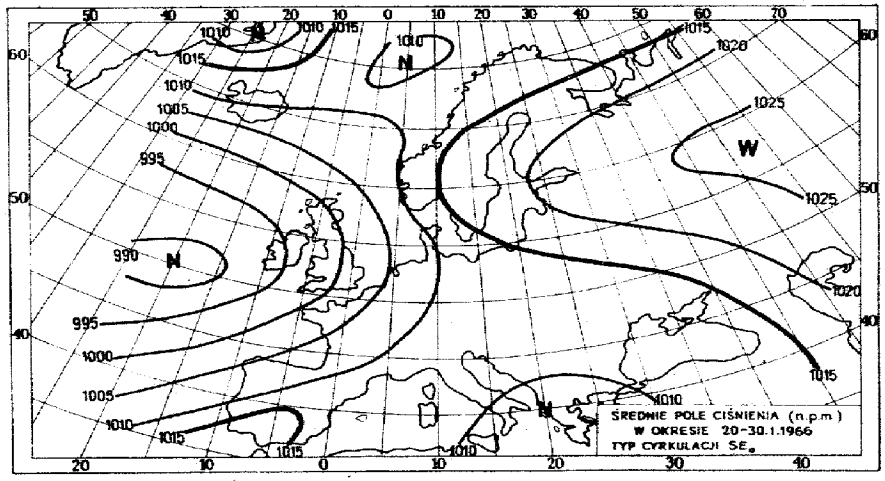
ŚREDNIE POLE CIŚNIENIA (n.p.m.)
W OKRESIE 20-30.I.1966
TYP CYRKULACJI SE₀

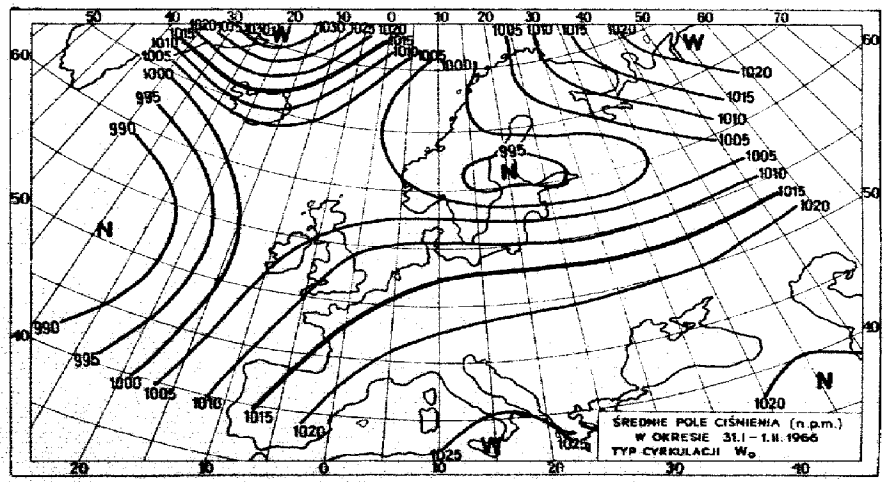
ŚREDNIE POLE CIŚNIENIA (n.p.m.)
W OKRESIE 31.I-1.II.1966
TYP CYRKULACJI W₀

PAŃSTWOWY INSTYTUT HYDROLOGICZNO-METEOROLOGICZNY

ROCZNIK METEOROLOGICZNY 1966

LUTY

TOM I — ZESZYT 2

ATMOSPHERIC SCIENCES
LIBRARY
JUL 27 1968
E. S. S. A.
U. S. Dept. of Commerce

WARSZAWA 1967

WYDAWNICTWA KOMUNIKACJI i ŁĄCZNOŚCI

Tablica II

Str.	Stacja	Dni	Kolumna	Jest	Powinno być
41	Kalisz	18	U	5	85
		18	sh	1	13
42	Lublin	15	e	6	6.1
43	Jelenia Góra	3	sh		6
		27	U	7	73
		27	v		3.3
		27	vmax	0	08
43	Kielce	12	Min	-1.	- 1.5
		18	v	0.	0.8
		25	T	.1	5.1
		25	e	7.	7.5
44	Śnieżka	12	v	12.	12.3
		12	vmax	66	18
44	Zamość	20	Max	8.	8.3
		20	e	7.	7.3
		21	Max	11.	11.6
45	Opole	4	Max	4.	4.5
		7	Min	.9	5.9
		10	T	- .0	- 8.0
		25	Max	9.	9.5
		27	Min	.8	5.8
45	Kłodzko	1	v	o.	0.8
		1	s_h		3
		2	Min	- .0	-3.0
		2	Tg	- .0	-5.0
		3	Min	- 0.	-0.8
		5	vmax	0	0.8
		7	Max	10.	10.5
		7	Min	3.	3.6
		7	vmax	0	08
		8	Tg	3	3.5
		10	R	0.	0.8
		22	Min		5.6
		23	Min	- 1.	-1.5
		27	vmax	0	05

Tablica III

Str.	Nr	Stacja	Kolumna		Jest	Powinno być
50	6	Lębork	$\overline{\text{Min}}$ Min	 < 0	- 4.2 20	- 3.9 19
51	34	Olsztyn-Dajtki	U	19	8	88
51	48	Szczecin-Dąbie	U	Min	6	56
51	62	Toruń	U U	19 Dies	4	84 85
51	71	Gorzów Wlkp.	U	Min	3	36
51	94	Siedlce	U	19	4	84
51	131	Wieluń	U	Min		53
52	34	Olsztyn-Dajtki	N	Dies	.8	5.8
52	101	Terespol	N	Dies	.5	6.5
52	131	Wieluń	N	Dies	.9	6.9
52	158	Śnieżka	v v v N	Dies > 4-7 > 20 7	14.8 17 35 6.	14.6 18 34 6.5
52	163	Sandomierz	N	Dies	.8	6.8
52	231	Nowy Sącz	N	Dies	.1	6.1
53	6	Lębork	⌴			3
53	18	Kołobrzeg	⌴			5
53	38	Chojnice	⌴			6
53	71	Gorzów Wlkp.	⌴			5
53	95	W-wa Okęcie	⌴			9
53	176	Kłodzko	⌴			3
53			LICZBA DNI		~ + + ∞ v	v ~ + + ∞

Usterki wykryte w tekście objaśnień zostaną usunięte w zeszycie lipoowym.

PAŃSTWOWY INSTYTUT HYDROLOGICZNO-METEOROLOGICZNY

ROCZNIK METEOROLOGICZNY 1966

LUTY

TOM I — ZESZYT 2

МЕТЕОРОЛОГИЧЕСКИЙ ЕЖЕГОДНИК – ФЕВРАЛЬ 1966

METEOROLOGICAL YEARBOOK – FEBRUARY 1966

WARSZAWA 1967

WYDAWNICTWA KOMUNIKACJI i ŁĄCZNOŚCI

S P I S T R E Ś C I

Przedmowa III
Objaśnienia V
Spis alfabetyczny stacji i posterunków XVII
Mapa stacji i posterunków XXIII
Tablica I. Spostrzeżenia codzienne stacji meteorologicznych (wartości terminowe) . . 1
Tablica II. Spostrzeżenia codzienne stacji meteorologicznych (wartości dobowe). . . . 33
Tablica III. Wyniki miesięczne spostrzeżeń stacji meteorologicznych 49
Tablica IV. Wyniki miesięczne spostrzeżeń posterunków meteorologicznych i opadowych . 55
Tablica V. Wyniki miesięczne pomiarów temperatury powietrza przy powierzchni gruntu oraz temperatury gruntu 61
Tablica VI. Wartości godzinne usłonecznienia (miesięczne) 63
Tablica VII. Kalendarz typów cyrkulacji i typów pogody 65

С О Д Е Р Ж А Н И Е

Предисловие III
Объяснения IX
Список станций и постов в алфавитном порядке XVII
Карта станций и постов XXIII
Таблица I. Ежедневные наблюдения метеорологических станций (срочные величины) . . 1
Таблица II. Ежедневные наблюдения метеорологических станций (суточные величины) . . 33
Таблица III. Месячные результаты наблюдений метеорологических станций 49
Таблица IV. Месячные результаты наблюдений метеорологических и осадочных постов . . 55
Таблица V. Месячные результаты измерений температуры воздуха у поверхности почвы и температуры почвы 61
Таблица VI. Часовые величины продолжительности солнечного сияния (месячные) 63
Таблица VII. Календарь типов циркуляции и типов погоды 65

C O N T E N T

Preface III
Comments XIII
Alphabetic list of stations and posts XVII
Map of stations and posts XXIII
Table I. Everyday observations of meteorological stations (values from obs. times) 1
Table II. Everyday observations of meteorological stations (daily values) 33
Table III. Monthly observations results from meteorological stations 49
Table IV. Monthly results of observations carried out on meteorological and rainfall posts 55
Table V. Monthly results of air temperature measurements at the ground surface and ground temperatures 61
Table VI. Hourly sunshine duration values (monthly) 63
Table VII. The calendar of the circulation and weather types 65

W Y D A W N I C T W A K O M U N I K A C J I I Ł Ą C Z N O Ś C I — W A R S Z A W A 1 9 6 7

Nakład 600 + 50. Ark. wyd. 15.7. Ark. druk. 25. K/5417. Papier druk. sat. Kl. III 80 gr. A-0.

Drukarnia PIHM — Warszawa, ul. Podleśna 61. Zam. 309/67. T-13.

E R R A T A

ROCZNIK METEOROLOGICZNY

1 9 6 6

L U T Y

T O M I - ZESZYT 2

Tablica I

Str.	Stacja	Godz.	Dni	Kolumna	Jest	Powinno być
4	Kołobrzeg	07	24	Td	1.2	- 1.2
8	Szczecin-Dąbie	01	1	T		3.5
		01	3	e		5.6
		01	4	T	- 2.	- 2.6
		01	4	dd	0	03
		01	7	T	.1	6.1
		01	7	Nh		8
		01	8	Nh		3
		01	8	h		5
		01	11	R		0.5
		01	14	v		03
		01	25	Td	.0	3.0
		07	2	e	.0	5.8
		07	8	T	- 6.	- 6.5
		13	12	e	.	3.3
		13	13	dd		09
		13	13	v		05
		13	13	R	.	00
10	Ostrołęka	01	2	e	.8	5.8
		01	3	T	- 6.	- 6.5
		01	5	dd	1	15
		01	14	dd	0	05
		01	15	e	.0	5.0
20	Lublin	19	16	Td	1.0	- 1.0
		19	18	T	0.5	- 0.5
21	Wrocław-Strachowice	01	5	T	-0.0	0.0
		13	26	T	2.9	12.0
23	Kielce	01	3	T	3.4	- 3.4
		01	4	T	6.0	- 6.0
		01	17	T	1.4	- 1.4
		01	19	T	0.8	- 0.8
		07	1	R	4	0.4
		07	2	T	0.1	- 0.1
		07	2	R		-
		07	3	R		-
		07	6	W	o	6
		07	6	R	.0	6.0
		07	15	h		.
26	Opole	13	3	T	1.	1.0
30	Zakopane	07	28	R		-
31	Kasprowy Wierch	01	11	R	1.	1.5

Tablica II

Str.	Stacja	Dni	Kolumna	Jest	Powinno być
34	Hel	1	Min	0.	0.8
		2	Min	- .0	- 3.0
		4	Max	- .1	- 5.1
		4	Tg	- .6	- 7.6
		6	T	.1	3.1
		6	Min	0.	0.5
		7	Min	- .0	- 5.9
34	Lębork	6	Min	- 7.2	1.6
		9	Min	-11.3	-12.3
37	Olsztyn-Dajtki	1	Tg	0.3	- 0.3
		2	Min	6.0	- 6.0
		3	Max	4.5	- 4.5
		4	Max	7.1	- 7.1
		5	T	5.5	- 5.5
		7	Min	4.7	- 4.7
		8	Max	4.4	- 4.4
		11	Max	9.5	- 9.5
		12	Max	7.6	- 7.6
		13	Max	3.8	- 3.8
		15	T	1.2	- 1.2
		16	Max	1.4	- 1.4
		21	Tg	1.3	- 1.3
		26	Tg	1.4	- 1.4
37	Szczecinek	5;6	S		-
37	Chojnice	3	Max	4.0	- 4.0
		4	Max	6.2	- 6.2
		7	Min	4.7	- 4.7
		11	Max	8.3	- 8.3
		15	Tg	1.9	- 1.9
		16	Max	2.0	- 2.0
		16	Tg	8.2	- 8.2
		20	S		-
		23	Tg	0.3	- 0.3
		24	Tg	2.3	- 2.3
		28	Tg	0.3	- 0.3
		28	sh		-
39	Gorzów Wlkp.	4;8	sg	.	-
		16	R		-
41	Terespol	8	T	-.0	- 6.0
		11	Min	-15.	-15.5
41	Leszno-Strzyżewice	18	Max	- 1.	- 1.7
		24	Min	0.	- 0.5
		28	Tg	2.0	- 2.0

PRZEDMOWA

Rocznik meteorologiczny od 1966 roku przybiera nową postać i będzie ukazywał się w formie dwunastu zeszytów miesięcznych. Dodatkowy zeszyt - trzynasty - zawierać będzie zbiorcze dane roczne. W stosunku do poprzednich wydawnictw zmienia się również zakres publikowanych danych. Zasadniczą część rocznika stanowią pełne wyniki pomiarów i obserwacji statowych stacji meteorologicznych, uzupełnione danymi z wybranych posterunków.

Średnie wartości danych pomiarowych ze stacji są wyliczane na podstawie ośmiu terminów na dobę, w wyniku tego uzyskano wartości bliższe średniej rzeczywistej niż dotychczas kiedy to wyniki opierały się na trzech terminach pomiarowych w ciągu doby. Postać i zakres nowego rocznika dostosowano do zaleceń międzynarodowych i uchwał Konferencji Dyrektorów Służb Meteorologicznych i Hydrometeorologicznych Krajów Socjalistycznych Europy. W przygotowaniu makiety rocznika brano też pod uwagę wzory tego typu wydawnictw innych krajów Europy.

Materiały pomiarowo-obserwacyjne publikowane w roczniku przechodzą wstępną weryfikację oraz są ostatecznie redagowane zespołowo w Ośrodku Gromadzenia i Rozpowszechniania Danych, pod kierownictwem Zofii J a c k o w s k i e j. Przygotowanie danych do maszynowego opracowania odbywa się w Zakładzie Maszyn Liczących pod kierunkiem Danuty O l s z e w s k i e j. Prace obliczeniowe są wykonywane przy pomocy maszyny matematycznej IBM - 1440 Zakładu Obliczeniowego ZOWAR. Kalendarz typów cyrkulacji i typów pogody jest opracowywany w Zakładzie Prognoz Meteorologicznych Długoterminowych pod kierunkiem Marii W o d z i ń s k i e j.

ПРЕДИСЛОВИЕ

Метеорологический ежегодник с 1966 года изменяет прежний вид и будет издаваться в 12 месячных выпусках. Дополнительный - тринадцатый выпуск - будет включать суммарные годичные данные. По сравнению с предыдущими изданиями изменяется также диапазон публикуемых данных. Основную часть ежегодника составят полные результаты измерений и наблюдений стационарных метеорологических станций, пополненные данными некоторых постов.

Средние величины измерительных данных со станций рассчитываются на основании восьми сроков в сутки, вследствие чего получены величины более приближенные к средней фактической, чем до сих пор, когда публикации основывались на трех измерительных сроках в сутки. Вид и масштаб нового ежегодника продиктованы международными рекомендациями и постановлениями Конференции директоров метеорологических и гидрометеорологических служб социалистических стран. При разработке макета ежегодника приняты во внимание публикации такого рода, издаваемые другими странами Европы.

Измерительно-наблюдательные материалы, публикуемые в ежегоднике подвергаются предварительной проверке а затем окончательно редактируются коллективом Центра сбора и распространения данных под руководством Зофии Я ц к о в с к о й. Данные для машинной обработки подготавливаются в Отделении вычистительных машин. Расчеты производятся с помощью счетной математической машины IBM - 1440 Рассчетного отдела ЗОВАР под руководством Дануты О л ь ш е в с к о й. Календарь типов циркуляции и типов погоды разработан в Отделе Метеорологических Долгосрочных Прогнозов под руководством Марии В о д з и н с к о й.

PREFACE

Since 1966 the meteorological yearbook took a new shape and will be published in the form of twelwe monthly fascicles. It was added a supplementary - thirteen fascicle - which was dedicated to the collective yearly data. By comparison with the previous publications the scope of the published data has been changed, too. The complete results of measurements and observations from meteorological stations of full operation time supplied with data from the selected posts constitute the principal section of the yearbook.

Means of observation data taken at the stations were calculated on the basis of eight observation times measured daily. Means computed by the aforesaid way permitted to obtain the values more approached to virtual means than it was till now (up to now publications were based on three daily observation times). The form and content of the present yearbook was adapted to the international recommendations and resolutions of the Conference of Directors of Meteorological and Hydrometeorological Services of the Socialistic Countries of Europe. In preparation of the yearbook's dummy, publications of that type of other European countries were also taken into account.

The initial verification and final editorial form of the yearbook is being prepared by the personnel of the Data Collection and Dissemination Center under the supervision of Mrs. Zofia J a c k o w s k a. Computers Divihas been dealing with preparation of material for data processing under the supervision of Mrs. Danuta O l s z e w s k a. Computations are made by the computer Type IBM-1440 of the ZOWAR Computer Department production. The calendar of the circulation and weather types was elaborated in the Department of Long-Range Forecasting under the supervision of Mrs. Maria W o d z i ń s k a.

Dr JERZY MICHALCZEWSKI
Zastępca Dyrektora
do spraw Służby

Prof. dr WŁADYSŁAW PARCZEWSKI
Dyrektor
Państwowego Instytutu
Hydrologiczno-Meteorologicznego

Blank page retained for pagination

OBJAŚNIENIA

Począwszy od 1966 roku, materiał zawarty w "Roczniku Meteorologicznym" został podzielony na dwie zasadnicze części. W pierwszej umieszczono wyniki pomiarów z 57 stacji meteorologicznych, stanowiących sieć podstawową, natomiast w części drugiej umieszczono wyniki z 195 posterunków meteorologicznych, uzupełniających sieć podstawową.

METODA OPRACOWANIA WYNIKÓW ORAZ TREŚĆ TABLIC

A. Stacje meteorologiczne

Począwszy od 1 stycznia 1966 roku, opracowanie wyników oparto na pomiarach i obserwacjach dokonywanych przez stacje meteorologiczne w ciągu całej doby. W tablicy I zawarte są wyniki obserwacji dokonywanych co sześć godzin w terminach: 1, 7, 13 i 19 CSE (00, 06, 12 i 18 GMT), dla wybranych 30 stacji. W tablicy II zawarte są wyniki dobowe oraz średnie wartości dobowe, wyliczone z ośmiu obserwacji wykonywanych co trzy godziny w terminach: 1, 4, 7, 10, 13, 16, 19 i 22 CSE (00, 03, 06, 09, 12, 15, 18 i 21 GMT) dla 57 stacji. Natomiast tablica III zawiera sumy miesięczne oraz wartości średnie, wyliczone z sumy miesięcznej ośmiu terminów obserwacyjnych dla 57 stacji meteorologicznych.

Temperatura powietrza. Temperaturę powietrza wyznaczono za pomocą termometrów umieszczonych w klatce meteorologicznej typu angielskiego na wysokości 2 m nad powierzchnią gruntu. Skrajne dobowe wartości temperatur odnoszą się dla stacji meteorologicznych do okresu od godziny 19 CSE (18 GMT) dnia poprzedniego do godziny 19 CSE danego dnia.

Temperaturę minimalną powietrza przy powierzchni gruntu, wyznaczono za pomocą termometru minimalnego umieszczonego na wysokości 5 cm nad powierzchnią gruntu, na poletku pozbawionym roślinności.

Wilgotność powietrza. Temperaturę punktu rosy, prężność pary wodnej i wilgotność względną, wyznaczono za pomocą psychrometru Augusta.

Ciśnienie atmosferyczne. Ciśnienie atmosferyczne mierzono za pomocą barometrów rtęciowych naczyniowych.

Usłonecznienie. Usłonecznienie mierzono za pomocą heliografów Campbell-Stokes'a.

Wiatr. Pomiary wiatru są dokonywane w przeważającej części przy użyciu anemometrów typu M-47, a tylko w nielicznych przypadkach przy użyciu wiatromierzy Wilda.

Opad. Wysokość opadu, począwszy od 1 stycznia 1966 roku mierzy się na stacjach co sześć godzin w terminach: 1, 7, 13 i 19 CSE (00, 06, 12 i 18 GMT). W tablicy I podano wysokość opadu za okres ubiegłych sześciu godzin, natomiast w tablicy II i III podano wysokość opadu odnoszącą się do doby liczonej od godziny 7 CSE (06 GMT) dnia danego do godziny 7 CSE dnia następnego. Pomiary te wykonywano za pomocą deszczomierzy Hellmanna o powierzchni otworu 200 cm^2, umieszczonych na wysokości 1 m nad powierzchnią gruntu, z wyjątkiem części stacji górskich, położonych powyżej 500 m nad poziomem morza, gdzie używane są deszczomierze typu górskiego, mające powierzchnię otworu 500 cm^2 i umieszczone na wysokości 1,5 m nad powierzchnią gruntu.

Kolumny tablic, od lewej do prawej zawierają następujące informacje:

Tablica I - Spostrzeżenia codzienne stacji meteorologicznych (wartości terminowe)

1. Kolejne dni miesiąca
2. Temperatura powietrza T, w °C
3. Temperatura punktu rosy T_d, w °C
4. Prężność pary wodnej e, w mb
5. Wilgotność względna U, w %
6. Ciśnienie atmosferyczne P_o, sprowadzone do średniego poziomu morza, w mb

7-8. Zachmurzenie w oktantach (przy tym 0 oznacza niebo bezchmurne, 8 - niebo całkowicie pokryte chmurami, zaś 9 - niebo niewidoczne):
N - wielkość pokrycia nieba przez wszystkie obserwowane chmury;
N_h - wielkość pokrycia nieba przez chmury rodzaju: Sc, St, Cu i Cb, a w przypadku ich braku przez chmury rodzaju : As, Ac i Ns

9. Wysokość podstawy najniższych chmur h, w skali kodu x)
10. Kierunek wiatru dd, w skali kodu x)
11. Prędkość wiatru v, w m/sek
12. Widzialność w kierunku poziomym V, w skali kodu x) 90-99
13. Pogoda w chwili obserwacji ww, w skali kodu x) 00-99
14. Pogoda za okres ubiegłych sześciu godzin W w skali kodu x) 0-9
15. Suma opadu za okres ubiegłych sześciu godzin R, w mm

Tablica II - Spostrzeżenia codzienne stacji meteorologicznych (wartości dobowe)

1. Kolejne dni miesiąca
2. Temperatura w °C:
   T - średnia dobowa temperatura powietrza;
   Max - maksimum dobowe temperatury powietrza;
   Min - minimum dobowe temperatury powietrza;
   T_g - minimum temperatury powietrza przy powierzchni gruntu
3. Średnia dobowa prężność pary wodnej e, w mb
4. Średnia dobowa wilgotność względna U, w %
5. Średnie dobowe ciśnienie atmosferyczne P, zredukowane do 0°C i do ciężkości normalnej w mb
6. Suma dzienna usłonecznienia S, w godzinach
7. Średnia dobowa wielkość pokrycia nieba przez wszystkie obser-

x) Skale kodu jako załącznik do tabl. I zostały opracowane na podstawie zbioru kluczy meteorologicznych OMM 9 TP 4 Volum B

wowane chmury N, w oktantach. Przy wyliczaniu średnich, niebo niewidoczne przyjęto za całkowicie pokryte

8. Prędkość wiatru w m/sek:
   - v - średnia dobowa prędkość wiatru;
   - v_{max} - maksymalna prędkość wiatru, jaka wystąpiła w czasie ośmiu obserwacji
9. Dobowa suma opadu R_d, w mm
10. Grubość pokrywy śnieżnej s_h, zmierzona o godzinie 7 CSE w cm
11. Równoważnik wodny śniegu s_g, zmierzony o godzinie 7 CSE w mm/cm

Tablica III - Wyniki miesięczne spostrzeżeń stacji meteorologicznych

1. Temperatura powietrza T, w °C:
   - średnia miesięczna dla czterech terminów z godziny: 1, 7, 13 i 19 CSE oraz średnia miesięczna (Dies);
   - średnia miesięczna maksymalna ($\overline{Max}$) i minimalna ($\overline{Min}$);
   - absolutne maksimum (Max abs.) i minimum (Min abs.) oraz data wystąpienia;
   - liczba dni z temperaturą w przedziałach: Min < -10°, < 0°, Max < -10°, < 0°, > 15° i > 25°
2. Ciśnienie atmosferyczne P, w mb:
   - średnie miesięczne ciśnienie (P_m), zredukowane do 0°C i do ciężkości normalnej;
   - maksymalne (Max) i minimalne (Min) ciśnienie (P), zredukowane do 0°C i do ciężkości normalnej, wybrane z ośmiu terminów obserwacyjnych;
   - średnie miesięczne ciśnienie ($P_{o,m}$), sprowadzone do średniego poziomu morza
3. Prężność pary wodnej e, w mb:
   - średnia miesięczna dla czterech terminów z godziny: 1, 7, 13 i 19 CSE oraz średnia miesięczna (Dies)
4. Wilgotność względna U, w %:
   - średnia miesięczna dla czterech terminów z godziny: 1, 7, 13 i 19 CSE oraz średnia miesięczna (Dies);
   - minimalna wilgotność (Min), wybrana z ośmiu terminów obserwacyjnych;
   - liczba dni z wilgotnością minimalną poniżej 40%, wybraną z ośmiu terminów obserwacyjnych oraz z wilgotnością z godziny 13 CSE powyżej 80%
5. Prędkość wiatru v, w m/sek:
   - średnia miesięczna dla czterech terminów z godziny: 1, 7, 13 i 19 CSE oraz średnia miesięczna (Dies);
   - maksymalna prędkość wiatru (v_{max}), wybrana z ośmiu terminów obserwacyjnych;
   - liczba przypadków prędkości w przedziałach: 0, > 0-2, > 2-4, > 4-7, > 7-10, > 10-15, > 15-20 oraz > 20 m/sek, wybrana z ośmiu terminów obserwacyjnych;
   - liczba dni z wiatrem o prędkościach ≥ 10 m/sek i > 15 m/sek
6. Zachmurzenie N, w oktantach:
   - średnie miesięczne dla czterech terminów z godziny: 1, 7, 13 i 19 CSE oraz średnie miesięczne (Dies);
   - liczba dni pogodnych ◔ oraz pochmurnych ◕. Za dzień pogodny uważa się taki dzień, w którym średnia wartość zachmurzenia wyznaczona z ośmiu terminów jest mniejsza lub równa 2,0 zaś za dzień pochmurny, w którym wartość ta jest większa lub równa 7,0
7. Opad R_d, w mm:
   - sumy dekadowe ($\sum R_d$) oraz suma miesięczna ($\sum R_{d,m}$);
   - maksymalny opad dobowy ($R_{d,max}$) oraz data wystąpienia;
   - liczba dni z opadem w przedziałach: 0,0 mm; ≥ 0,1 mm; ≥ 1,0 mm; ≥ 5,0 mm; ≥ 10,0 mm oraz ≥ 20,0 mm
8. Liczba dni ze zjawiskami atmosferycznymi:
   - deszczem ●, śniegiem ✳, opadem lodowym ▲, mgłą ≡, zamgleniem =, szronem ⌣, rosą ⌒, gołoledzią ∿, zamiecią śnieżną niską ⊹ i wysoką ⊹, zmętnieniem ∞, szadzią V, burzą ⚡ oraz pokrywą śnieżną ⊠

   Liczba dni ze zjawiskami odnosi się do okresu wystąpienia zjawiska w czasie od godziny 1 CSE (00 GMT) dnia danego do godziny 1 CSE dnia następnego

B. Posterunki meteorologiczne

W tablicy IV zamieszczono jednocześnie miesięczne wyniki obserwacji opadowych dla 195 posterunków oraz miesięczne wartości temperatury powietrza dla 91 wybranych posterunków meteorologicznych. Posterunki meteorologiczne dokonują pomiary i obserwacje trzy razy dziennie w terminach: 7^h, 13^h i 21^h średniego miejscowego czasu słonecznego. Średnią temperaturę powietrza wyliczono według wzoru:

$$Dies = \frac{1}{4}\,(7^h + 13^h + 2 \times 21^h)$$

Skrajne dobowe wartości temperatur, odnoszą się do okresu od wieczornej obserwacji (21^h) dnia poprzedniego do wieczornej obserwacji dnia danego. Wysokość opadu odnosi się do doby liczonej od obserwacji porannej (7^h) dnia danego do obserwacji porannej dnia następnego. Liczba dni z deszczem, śniegiem oraz opadem lodowym odnosi się do doby liczonej od obserwacji porannej dnia danego do obserwacji porannej dnia następnego. Liczba dni z pozostałymi zjawiskami odnosi się do okresu od północy ubiegłej do północy następnej.

Kolumny tablicy, od lewej do prawej zawierają następujące informacje:

1. Temperatura powietrza T, w °C:
   - średnia miesięczna (Dies);
   - średnia miesięczna maksymalna ($\overline{Max}$) i minimalna ($\overline{Min}$);
   - absolutne maksimum (Max abs.) i minimum (Min abs.) oraz data wystąpienia
2. Opad R_d, w mm:
   - sumy dekadowe ($\sum R_d$) oraz sumę miesięczną ($\sum R_{d,m}$);
   - maksymalny opad dobowy ($R_{d,max}$) oraz data wystąpienia;
   - liczba dni z opadem w przedziałach: 0,0 mm; ≥ 0,1 mm, ≥ 1,0 mm ≥ 5,0 mm; ≥ 10,0 mm oraz ≥ 20,0 mm
3. Liczba dni ze zjawiskami atmosferycznymi:
   - do liczby dni z opadem deszczu ●, śniegu ✳ oraz opadu lodowego ▲ zaliczono dni, w których opad wynosił 0,1 mm lub więcej i pochodził częściowo lub całkowicie z opadów odpowiadających podanym symbolom. Zamieszczono również liczbę dni z mgłą ≡, szadzią V, gołoledzią ∿, burzą ⚡ oraz pokrywą śnieżną ⊠

Dla wybranych 58 stacji i posterunków meteorologicznych zamieszczono w tablicy V wyniki miesięczne pomiarów temperatury minimalnej powietrza przy powierzchni gruntu oraz temperatury gruntu na głębokościach standartowych (5 cm, 10 cm, 20 cm i 50 cm), które wyznaczono przy użyciu termometrów kolankowych zainstalowanych na poletku pozbawionym roślinności. Również w tablicy VI zamieszczono dla wybranych 60 stacji i posterunków meteorologicznych wartości godzinne usłonecznienia. W tablicy VII zamieszczono kalendarz typów cyrkulacji panujących w danym miesiącu.

Kolumny tablic, zawierają następujące informacje:

Tablica V - Wyniki miesięczne pomiarów temperatury minimalnej przy powierzchni gruntu oraz temperatury gruntu na głębokościach standartowych

1. Temperatura minimalna przy powierzchni gruntu T_g, w °C:
   - średnia miesięczna minimalna ($\overline{Min}$);
   - minimum absolutne (Min abs.) oraz data wystąpienia
2. Temperatura gruntu na poszczególnych głębokościach, dla których średnia miesięczna (Dies) została wyliczona według wzoru:

$$Dies = \frac{1}{3}(7^h + 13^h + 21^h)$$

   a. Głębokość 5 cm:
      - średnia miesięczna dla trzech terminów z godziny: 7^h, 13^h i 21^h oraz średnia miesięczna (Dies);
      - maksymalna (Max) oraz minimalna (Min) wybrane z trzech terminów (7^h, 13^h i 21^h)
   b. Głębokości: 10 cm, 20 cm i 50 cm:
      - średnia miesięczna (Dies);
      - maksymalna (Max) i minimalna (Min) wybrane z trzech terminów

Tablica VI - Wartości godzinne usłonecznienia (miesięczne)

1. Czas trwania usłonecznienia w przedziałach godzinnych
2. Suma miesięczna usłonecznienia (Σ), w godzinach

Tablica VII - Kalendarz typów cyrkulacji i typów pogody

Za typ cyrkulacji lub typ pogody uważa się okres co najmniej dwudniowy zaklasyfikowany do tego samego typu. Pojedyncze dni znacznie odbiegające charakterem pogody lub cyrkulacji od typu poprzedzającego lub następującego oznaczono symbolem x.

Klasyfikacja typów cyrkulacji opiera się na trzech czynnikach: wskaźniku cyrkulacji strefowej dla Europy (Ws), wskaźniku cyrkulacji południkowej dla Europy (Wp) oraz wskaźniku ciśnienia dla Polski (Cp). Wskaźnik Ws przyjmuje wartość dodatnią dla cyrkulacji o składowej zachodniej, a ujemną dla składowej wschodniej. Wskaźnik Wp ma znak dodatni dla składowej południowej, a ujemny dla składowej północnej. Powyższe wskaźniki obliczane są z codziennych dolnych map synoptycznych. Wszystkie wyżej wymienione czynniki klasyfikowane są według systemu trójklasowego równoprawdopodobnego, w wyniku czego otrzymuje się 27 typów cyrkulacji.

Dla oznaczenia poszczególnych klas użyto następujących symboli:

Wskaźnik południkowy (Wp)
- N - klasa poniżej normy (ujemna)
- O - " w pobliżu normy
- S - " powyżej normy (dodatnia)

Wskaźnik strefowy (Ws)
- E - klasa poniżej normy (ujemna)
- O - " w pobliżu normy
- W - " powyżej normy (dodatnia)

Wskaźnik ciśnienia (Cp)
- C - klasa poniżej normy
- O - " w pobliżu normy
- A - " powyżej normy

Symbol typu cyrkulacji otrzymuje się przez zestawienie symboli klas dla wszystkich trzech czynników (Wp, Ws, Cp). Jeżeli wartości jednego z czynników Wp lub Ws są zaliczane do klasy O, wówczas w symbolu typu cyrkulacji zera tego się nie wpisuje, jeżeli natomiast wartości obu tych czynników są zaliczane do klasy O, wówczas pisze się tylko jedno zero. Klasę wskaźnika Cp wypisuje się w formie indeksu na dole po prawej stronie.

Przykłady:

Typ określony przez: klasę O dla Wp, klasę E dla Ws, klasę A dla Cp będzie miał symbol E_A;

Typ określony przez: klasę N dla Wp, klasę W dla Ws, klasę O dla Cp będzie miał symbol NW_O;

Typ określony przez: klasę O dla Wp, klasę O dla Ws, klasę C dla Cp będzie miał symbol O_C

Typy pogody dla Polski Centralnej są klasyfikowane w oparciu o dwa elementy: temperaturę i opady. Przez zastosowanie klasyfikacji trójklasowej równoprawdopodobnej dla każdego z tych elementów otrzymujemy 9 typów pogody. Symbole użyte dla oznaczenia poszczególnych klas są jednakowe dla obu elementów:

- 1 - klasa poniżej normy
- 2 - " w pobliżu normy
- 3 - " powyżej normy

W wyniku przyjęcia takich oznaczeń symbol typu pogody jest liczbą dwucyfrową, w której pierwsza cyfra oznacza klasę temperatury, a druga klasę opadów.

Przykład:

Typ pogody określony przez: klasę 1 dla temperatury, klasę 2 dla opadów będzie miał symbol 12

Dla bardziej szczegółowych opracowań wprowadza się dodatkowo podział każdej klasy na trzy równoprawdopodobne podklasy. Symbole używane dla oznaczenia poszczególnych podklas podaje poniższe zestawienie:

klasa	podklasy		
1	1_0	1	1_2
2	2_1	2	2_3
3	3_2	3	3_4

W kalendarzu typów pogody, typ pogody według klasyfikacji trójklasowej jest oznaczony dużymi cyframi. Umieszczony poniżej głównego symbolu, symbol napisany małymi cyframi w nawiasie odnosi się do klasyfikacji z podziałem na podklasy. Brak tego symbolu oznacza, że jest on identyczny z symbolem głównym.

Dla ilustracji każdego przypadku, dołączono mapki średniego rozkładu ciśnienia atmosferycznego na poziomie morza.

Szczegółowe omówienie zasad powyższego systemu klasyfikacyjnego podano w pracy J.Lityńskiego "Liczbowa klasyfikacja typów cyrkulacji i typów pogody".

Użyte w niniejszym roczniku symbole mają następujące znaczenie:

Nr	- numery, pod którymi figurują stacje i posterunki w tablicach rocznika (uporządkowane według malejącej szerokości geograficznej)
φ	- szerokość geograficzna północna
λ	- długość geograficzna wschodnia
H_s	- wzniesienie terenu ogródka meteorologicznego nad średni poziom morza
H_b	- wysokość barometru nad średni poziom morza Dla stacji meteorologicznych H_s i H_b zostały wyznaczone za pomocą niwelacji, natomiast dla posterunków H_s wyznaczono z mapy topograficznej
h_a	- wysokość anemometru nad powierzchnią gruntu
h_w	- wysokość wiatromierza Wilda nad powierzchnią gruntu
CSE	- czas środkowoeuropejski
T	- temperatura powietrza w ^oC
T_d	- temperatura punktu rosy w ^oC
T_g	- temperatura minimalna powietrza przy powierzchni gruntu
e	- prężność pary wodnej w mb
U	- wilgotność względna w %
P	- ciśnienie atmosferyczne zredukowane do 0^oC i do ciężkości normalnej w mb
P_o	- ciśnienie atmosferyczne zredukowane do 0^oC i do ciężkości normalnej, sprowadzone do średniego poziomu morza w mb
m	- w połączeniu z literowym symbolem elementu oznacza wartość miesięczną
N	- wielkość pokrycia nieba przez wszystkie obserwowane chmury w oktantach
N_h	- wielkość pokrycia nieba przez chmury rodzaju: Sc, St, Cu i Cb, a w przypadku ich braku przez chmury rodzaju: As, Ac i Ns w oktantach
h	- wysokość podstawy najniższych chmur w skali 0-9
dd	- kierunek wiatru w skali 01-36
v	- prędkość wiatru w m/sek
v_{max}	- maksymalna prędkość wiatru w m/sek
V	- widzialność w kierunku poziomym w skali 90-99
ww	- pogoda w chwili obserwacji w skali 00-99
W	- pogoda za okres ubiegłych sześciu godzin w skali 0-9
R	- suma opadu za okres ubiegłych sześciu godzin w mm
R_d	- dobowa suma opadu w mm
s_h	- grubość pokrywy śnieżnej w cm
s_g	- równoważnik wodny śniegu w mm/cm
S	- usłonecznienie w godzinach
Dies	- średnia dobowa
Max	- wartość maksymalna wybrana z ośmiu obserwacji terminowych
Min	- wartość minimalna wybrana z ośmiu obserwacji terminowych
Max abs.	- maksimum absolutne temperatury powietrza w ^oC
Min abs.	- minimum absolutne temperatury powietrza w ^oC
$\overline{Max}$	- średnia miesięczna z wartości maksymalnych dobowych
$\overline{Min}$	- średnia miesięczna z wartości minimalnych dobowych
•	- deszcz (do deszczu zaliczono również mżawkę)
*	- śnieg (do śniegu zaliczono również śnieg z deszczem, krupy śnieżne i śnieg ziarnisty)
▲	- opad lodowy (grad i ziarna lodowe)
≡	- mgła (widzialność < 1 km)
=	- zamglenie (widzialność ≥ 1 km)
⌴	- szron
⌓	- rosa
∾	- gołoledź
⊹	- zamieć śnieżna niska
⊹	- zamieć śnieżna wysoka
∞	- zmętnienie opalizujące
V	- szadź
⊼	- burza
⊠	- pokrywa śnieżna
◔	- dni pogodne
◕	- dni pochmurne

Uwaga:

Kropka (.) postawiona na miejscu wartości liczbowej oznacza brak danych, kreska (-) zaś brak zjawiska, wartości wątpliwe podano ze znakiem zapytania (?), wartości oszacowane podano w nawiasach. Data z gwiazdką oznacza, że dana wartość wystąpiła wielokrotnie.

ОБЪЯСНЕНИЯ

С 1966 года материал, содержащийся в "Метеорологическом Ежегоднике" распределен на две основные части. В первой части находятся результаты измерений 57 метеорологических станций, составляющих основную сеть, во второй - результаты 195 метеорологических постов, дополняющих основную сеть.

МЕТОД ОБРАБОТКИ РЕЗУЛЬТАТОВ И СОДЕРЖАНИЕ ТАБЛИЦ

А. Метеорологические станции

С I января 1966 года в основу обработки результатов входят измерения и наблюдения проведенные метеорологическими станциями в течение суток. В таблицу I включены результаты наблюдений проводимых каждые 6 часов в сроки: I, 7, I3 и I9 CSE (00, 06, I2 и I8 GMT), для выбранных 30 станций. В таблице II содержатся суточные результаты и средние суточные величины, рассчитанные из 8 наблюдений, выполняемых каждые 3 часа в сроки: I, 4, 7, I0, I3, I6, I9 и 22 CSE (00, 03, 06, 09, I2, I5, I8, и 2I GMT) для 57 станций. Таблица III - месячные суммы и средние величины рассчитанные по месячной сумме 8 наблюдательных сроков для 57 метеорологических станций.

Температура воздуха. Температура воздуха определяется с помощью термометров, которые умещены в метеорологической клетке английского типа на высоте 2 м над поверхностью почвы. Крайние суточные величины температур относятся для метеорологических станций к периоду с I9 CSE (I8 GMT) предыдущего дня до I9 CSE данного дня.

Минимальная температура воздуха у поверхности почвы определена с помощью минимального термометра, умещенного на высоте 5 см над поверхностью почвы, на площадке лиственной растительности.

Влажность воздуха. Температура точки росы, упругость водяного пара и относительная влажность определены с помощью психрометра Августа.

Атмосферное давление. Атмосферное давление измеряется с помощью ртутных сосудных барометров.

Продолжительность солнечного сияния. Продолжительность солнечного сияния измерятся с помощью гелиографов Кампбелль-Стокса.

Ветер. Измерения ветра производятся главным образом анемометрами типа М-47, а только в исключительных случаях ветромером Вильда.

Осадки. Высота осадков с I января 1966 года измеряется на станциях каждые шесть часов в сроки: I, 7, I3 и I9 CSE (00, 06, I2, и I8 GMT). В таблице I указана высота осадков за период минувших шести часов, а в таблицах II и III - высота осадков, которая относится к суткам начинающимся с 7 CSE (06 GMT) данного дня до 7 CSE следующего дня. Эти измерения выполнены с помощью дождемеров Гелльманна, с площадью отверстия 200 см^2, расположенных на высоте I м над поверхностью почвы, за исключением горных станций, расположенных более 500 м н.у.м., где применяются дождемеры горного типа с площадью отверстия 500 см^2, на высоте I,5 м над поверхностью почвы.

Колонны таблиц, с левой ло правой, включают следующие информации:

Таблица I - Ежедневные наблюдения метеорологических станций
*** (срочные величины)**

I. Очередные дни месяца
2. Температура воздуха T, в ^oC
3. Температура точки росы T_d, в ^oC
4. Упругость водяного пара e, в мб
5. Относительная влажность U, в %
6. Атмосферное давление P_o, приведенное к среднему уровню моря, в мб

7-8. Облачность в октантах (причем 0 обозначает безоблачное небо, 8 - небо целиком покрытое тучами, 9 - невидимое небо):
N - величина покрытия неба всеми наблюдаемыми тучами;
N_h - величина покрытия неба видами туч: Sc, St, Cu и Cb а в случае их отсутствия тучами вида: As, Ac и Ns

9. Высота основания самых низких туч h в масштабе кода
I0. Направление ветра dd, в масштабе кода x)
II. Скорость ветра v, в м/сек
I2. Видимость в горизонтальном направлении V, в масштабе кода x) 90-99
I3. Погода в момент наблюдения ww, в масштабе кода x) 00-99
I4. Погода за период истекших 6 часов W, в масштабе кода x) 0-9
I5. Сумма осадков за период истекших шести часов R, в мм

Таблица II - Ежедневные наблюдения метеорологических станций
(суточные величины)

I. Очередные дни месяца
2. Температура в ^oC:
T - средняя суточная температура воздуха;
Max - максимальная суточная температура воздуха;
Min - минимальная суточная температура воздуха;
T_g - минимальная температура воздуха у поверхности почвы
3. Средняя суточная упругость водяного пара e, в мб
4. Средняя суточная относительная влажность U, в %
5. Среднее суточное атмосферное давление P, редуцированное до 0^oC и до нормального веса в мб
6. Дневная сумма продолжительности солнечного сияния S, в часах
7. Средняя суточная величина покрытия неба всеми наблюдаемыми тучами N, в октантах. При расчетах средних величин невидимое небо принято целиком покрытым
8. Скорость ветра в м/сек:
v - средняя суточная скорость ветра;
v_{max} - максимальная скорость ветра, появляющаяся во время восьми наблюдений

x) Масштаб кода разработан на основе коллекции метеорологических кодов OMM 9 TP 4 Volum B

9. Суточная сумма осадков R_d, в мм
10. Толщина снежного покрова s_h, измеренная в 7 CSE часов, в см
11. Водный эквивалент снега s_g, измеренный в 7 CSE часов, в мм/см

Таблица III - Месячные результаты наблюдений метеорологических станций

1. Температура воздуха T, в °C:
   - средняя месячная для четырех сроков с часа: 1, 7, 13 и 19 CSE а также средняя месячная (Dies);
   - средняя месячная максимальная ($\overline{Max}$) и минимальная ($\overline{Min}$);
   - абсолютная максимальная (Max abs.) и минимальная (Min abs.) и дата появления;
   - число дней с температурой в интервалах: Min < - 10°, < 0°, Max < - 10°, < 0°, > 15° и > 25°
2. Атмосферное давление P, в мб:
   - среднее месячное давление (P_m), редуцированное до 0°C и до нормального веса;
   - максимальное (Max) и минимальное (Min) давление (P), редуцированное до 0°C и до нормального веса, выбранное из восьми наблюдательных сроков;
   - среднее месячное давление ($P_{o,m}$), приведенное к среднему уровню моря
3. Упругость водяного пара e, в мб:
   - средняя месячная для четырех сроков с часа: 1, 7, 13, и 19 CSE и средняя месячная (Dies)
4. Относительная влажность U, в %:
   - средняя месячная дия четырех сроков с часа: 1, 7, 13 и 19 CSE и средняя месячная (Dies);
   - минимальная влажность (Min), выбранная из восьми наблюдательных сроков;
   - количество дней с минимальной влажностью менее 40%, выбранное из восьми наблюдательных сроков и с влажностью с 13 CSE часов выше 80%
5. Скорость ветра v, в м/сек:
   - средняя месячная для четырех сроков от часа: 1, 7, 13 и 19 CSE и средняя месячная (Dies);
   - максимальная скорость ветра (v_{max}), выбранная из восьми наблюдательных сроков;
   - количество случаев скорости в интервалах: 0, > 0-2, > 2-4, > 4-7, > 7-10, > 10-15, > 15-20 и > 20 м/сек, выбранное из восьми наблюдательных сроков;
   - количество дней с ветром, имеющим скорости ≥ 10 м/сек и > 15 м/сек
6. Облачность N, в октантах:
   - средняя месячная для четырех сроков от часа: 1, 7, 13 и 19 CSE и средняя месячная (Dies);
   - количество солнечный дней ◔ и пасмурных ◕. Солнечным считается такой день, в который средняя величина облачности определенная из восьми сроков менее или равняется 2,0 пасмурным - день, в который эта величина более или равняется 7,0
7. Осадки R_d, в мм:
   - декадные суммы ($\sum R_d$) и месячная сумма ($\sum R_{d,m}$);
   - максимальные суточные осадки ($R_{d,max}$) и дата появления;
   - количество дней с осадками в интервалах: 0,0 мм; ≥ 0,1 мм ≥ 1,0 мм; ≥ 5,0 мм; ≥ 10,0 мм и ≥ 20,0 мм
8. Количество дней с атмосферными явлениями:
   - дождем ●, снегом ✱, ледовыми осадками ▲, туманом ≡, дымкой =, инеем ⊔, росой ⌓, гололедом ∼, поземком ⇣, и низовой метелью ⇢, мглой ∞, изморозью V, грозой ⚡ и снежным покровом [✱]
   Количество дней с явлениями относится к периоду образования явления во время с часа 1 CSE (00 GMT) данного для до 1 CSE следующего дня

Б. Метеорологические посты

В таблице IV находятся одновременно месячные результаты осадочных наблюдений для 195 постов и месячные величины температуры воздуха для 91 выбранных метеорологических постов. Метеорологические посты производят измерения и наблюдения 3 раза в день в сроки: 7^h, 13^h, 21^h по среднему местному солнечному времени. Средняя температура воздуха рассчитывается по формуле:

$$Dies = \frac{1}{4}(7^h + 13^h + 2 \times 21^h)$$

Крайние суточные величины температур относятся к периоду с вечернего наблюдения (21^h) предыдущего дня до вечернего наблюдения данного дня. Высота осадков относится к суткам, начинающимся с утреннего наблюдения (7^h) данного дня до утреннего наблюдения следующего дня. Количество дней с дождем, снегом и ледовыми осадками относится к суткам, начинающимся с утреннего наблюдения данного дня до утреннего наблюдения следующего дня. Количество дней с остальными явлениями относится к периоду с минувшей полночи до следующей.

Колонны таблицы с левой по правую содержат следующие информации:

1. Температура воздуха T, в °C:
   - средняя месячная (Dies);
   - средняя месячная максимальная (Max) и минимальная (Min);
   - абсолютная максимальная (Max abs.) и минимальная (Min abs.) и дата образования
2. Осадки R_d, в мм:
   - декадные суммы ($\sum R_d$) и месячная сумма ($\sum R_{d,m}$);
   - максимальные суточные осадки ($R_{d,max}$) и дата образования;
   - количество дней с осадками в интервалах: 0,0 мм; ≥ 0,1 мм; ≥ 1,0 мм; ≥ 5,0 мм; ≥ 10,0 мм и ≥ 20,0 мм
3. Количество дней с атмосферными явлениями:
   - днями с осадками дождя ●, снега ✱, и ледовыми осадками ▲ считаются дни, в которые осадки равнялись 0,1 мм или более и происходили частично или целиеом от осадков отвечающих приведенным символам. Включено также количество дней с туманом ≡, изморозью V, гололедом ∼, грозой ⚡ и снежным покровом [✱]

Для выбранных 58 метеорологических станций и постов в таблице V находятся месячные результаты измерений минимальной температуры воздуха у поверхности почвы и температуры почвы на стандартных глубинах

(5 см, 10 см, 20 см и 50 см) которые определяются с помощью термометров, умещенных на площадке лишенной растительности. В таблице VI находятся также для выбранных 60 метеорологических станций и постов часовые величины продолжительности солнечного сияния. В таблице VII находится календарь типов циркуляции в данном месяце.

Колонны таблиц содержат следующие информации:

Таблица V - Месячные результаты измерений минимальной температуры у поверхности почвы и температуры почвы на стандартных глубинах

1. Минимальная температура у поверхности почвы T_g, в ^oC:
   - средняя месячная минимальная (Min);
   - минимальная абсолютная (Min abs.) и дата появления
2. Температура почвы на отдельных глубинах, для которых средняя месячная (Dies) рассчитана по формуле:

$$Dies = \frac{1}{3}\ (7^h + 13^h + 21^h)$$

   а. Глубина 5 см:
   - средняя месячная для трех сроков от часа 7^h, 13^h, и 21^h и средняя месячная (Dies);
   - максимальная (Max) и минимальная (Min) выбранная из трех сроков (7^h, 13^h и 21^h)

   б. Глубины: 10 см, 20 см и 50 см:
   - средняя месячная (Dies);
   - максимальная (Max) и минимальная (Min) выбранные с из трех сроков

Таблица VI - Часовые величины солнечного сияния (месячные)

1. Продолжительность солнечного сияния в часовых интервалах
2. Месячная сумма продолжительности солнечного сияния в часах

Таблица VII - Календарь типов циркуляции и типов погоды

Типом циркуляции или типом погоды считается период не менее двух дней, зачисленный к тому же типу. Отдельные дни, которые характером погоды или циркуляции отклоняются от предыдущего или следующего типа обозначены символом x.

Классификация типов циркуляции проведена для трех факторов: для индекса зональной циркуляции для Европы (Ws) для индекса меридиональной циркуляции для Европы (Wp) и для показателя давления в Польше (Cp). Индекс Ws принимает положительную величину для западной составляющей циркуляции, а отрицательную - для восточной составляющей. Индекс Wp положительный для южной составляющей, а отрицательный для северной составляющей. Вышеназванные факторы вычисляются на основании ежедневных приземных синоптических карт. Классификация этих факторов проведена по трехклассовой равновероятной системе, вследствие чего получается 27 типов циркуляции.

Для обозначения отдельных классов используются следующие символы:

Индекс меридиональный (Wp)
- N - класс ниже нормы (отрицательный)
- O - класс поблизости нормы
- S - класс выше нормы (положительный)

Индекс зональный (Ws)
- E - класс ниже нормы (отрицательный)
- O - поблизости нормы
- W - выше нормы (положительный)

Показатель давления (Cp)
- C - класс ниже нормы
- O - " поблизости нормы
- A - " выше нормы

Символ типа циркуляции получается путем сопоставления символов классов всех трех факторов (Wp, Ws, Cp). Если величина одного фактора Wp или Ws причисляется к классу O, тогда в символе типа циркуляции этого нуля не следует вписывать, а если величины обеих факторов зачислены к классу O, тогда следует вписать только один нуль. Класс показателя Cp пишется в форме индекса внизу по правой стороне.

Примеры:

Тип определен: классом O для Wp, классом E для Ws, классом A для Cp обозначается символом E_A;

Тип определен: классом N для Wp, классом W для Ws, классом O для Cp обозначается символом NW_O;

Тип определен: классом O для Wp, классом O для Ws, классом C для Cp обозначается символом O_C

Классификация типов погоды для Центральной Польши проведена на основании двух элементов: температуры и осадков. Применяя трехклассовую равновероятную систему классификации для каждого из этих элементов, получаем 9 типов погоды. Символы принятые для обозначения отдельных классов одинаковы для обеих элементов:

- 1 - класс ниже нормы
- 2 - " поблизости нормы
- 3 - " выше нормы

В результате применения таких обозначений символ типа погоды является двухцифровым числом, в котором первая цифра обозначает класс температуры, а вторая класс осадков.

Пример:

Тип погоды определен: 1 классом для температуры, 2 классом для осадков обозначен символом 12

Для более детальных обработок каждый класс дополнительно разделен на три равновероятные подклассы. Символы принятые для обозначения отдельных подклассов:

класс	подкласс		
1	1_0	1	1_2
2	2_1	2	2_3
3	3_2	3	3_4

В календаре типов погоды, тип погоды по трехклассовой классификации обозначен большими цифрами. Символ написанный малыми цифрами в скобках ниже основного символа, относится к классификации с разделением на подклассы. Отсутствие этого символа обозначает, что идентичен он основному символу.

Для иллюстрации каждого случая даны карты среднего распределения атмосферного давления на уровне моря.

Детальные выводы относительно принципов описанной системы классификации разработаны в работе Ю. Литыньского "Численная классификация типов циркуляции и типов погоды".

Употребленные в настоящем ежегоднике символы имеют следующее значение:

Nr	- номера, которыми обозначены станции и посты в таблицах ежегодника систематизированы по убывающей географической широте
φ	- северная географическая широта
λ	- восточная географическая долгота
H_s	- сооружение метеорологической площадки над средним уровнем моря
H_b	- высота барометра над средний уровень моря, для метеорологических станций H_s и H_b определены с помощью нивелации, а для постов H_s по топографической карте
h_a	- высота анемометра над поверхностью почвы
h_w	- высота ветромера Вильда над поверхностью почвы
GSE	- среднеевропейское время
T	- температура воздуха в ^{o}C
T_d	- температура точки росы в ^{o}C
T_g	- минимальная температура воздуха у поверхности почвы
e	- упругость водяного пара в мб
U	- относительная влажность в %
P	- атмосферное давление редуцированное до $0^{o}C$ и до нормального веса в мб
P_o	- атмосферное давление редуцированное до $0^{o}C$ и до нормального веса, приведенное к среднему уровню моря в мб
m	- вместе с буквенным символом элемента обозначает месячную величину
N	- величина покрытия неба всеми наблюдаемыми облаками, в октантах
N_h	- величина покрытия неба всеми видами облачности: Sc, St, Cu и Cb а в случае их отсутствия облачностью типа: As, Ac и Ns в октантах
h	- высота основы наиболее низкой облачности в масштабе 0-9
dd	- направление ветра в масштабе 01-36
v	- скорость ветра в м/сек
v_{max}	- максимальная скорость ветра в м/сек
V	- видимость в горизонтальном направлении в масштабе 90-99
ww	- погода в момент наблюдения в масштабе 00-99
W	- погода за период истекших шести часов в масштабе 0-9
R	- сумма осадков за период истекших шести часов в мм
R_d	- суточная сумма осадков в мм
s_h	- толщина снежного покрова в см
s_g	- водный эквивалент снега в мм/см
S	- продолжительность солнечного сияния в часах
Dies	- средняя суточная
Max	- максимальная величина выбранная из восьми срочных наблюдений
Min	- минимальная величина выбранная из восьми срочных наблюдений
Max abs.	- максимальная абсолютная температуры воздуха в ^{o}C
Min abs.	- минимальная абсолютная температуры воздуха в ^{o}C
$\overline{Min}$	- средняя месячная из минимальных суточных величин
$\overline{Max}$	- средняя месячная из максимальная суточных величин
●	- дождь (в том и морось)
*	- снег (в том снег с дождем, снежная крупа и снежные) зерна ,
▲	- ледовые осадки (град и ледовые зерна)
≡	- туман (видимость < I км)
=	- дымка (видимость ≥ I км)
⌴	- иней
⌓	- роса
∿	- гололед
⸸	- поземок
⸸	- низовая метель
∞	- мгла
V	- изморозь
⊠	- гроза
⊠	- снежный покров
◔	- солнечные дни
◕	- пасмурные дни

Примечание:

Точка (.) стоящая в месте числовой величины обозначает отсутствие данных, черточка (-) - отсутствие явления, сомнительные величины обозначены вопросительным знаком (?), оцененные величины даны в скобках. Дата со звездочкой обозначает, что данная величина появлялась многократно.

COMMENTS

Since 1966, the material contained in the "Meteorological Yearbook" has been divided into two principal sections. One of them contain results of the measurements taken at 57 meteorological stations which establish the basic network, and the other includes the results from 195 meteorological posts, supplementary to the basic observation network.

METHOD OF DATA PROCESSING AND CONTENT OF TABLES

A. Meteorological station

Since January 1, 1966 data processing was based on measurements and observations taken daily by meteorological stations. Table I contains the results of observations carried out every six hours at: 1, 7, 13 and 19 CSE (00, 06, 12 and 18 GMT) for the selected stations. Table II comprises daily results and daily means computed from eight observations carried out each three hours at: 1, 4, 7, 10, 13, 16, 19 and 22 CSE (00, 03, 06, 09, 12, 15, 18 and 21 GMT) for 57 stations. Table III contains monthly totals and means, calculated from the monthly total of eight observation times for 57 meteorological stations.

Air temperature. Air temperature was determined by means of thermometers set in meteorological screen of English type at the 2 m level above the ground surface. The extreme temperatures for meteorological stations refer to the period from 19 o'clock CSE (18 GMT) of the preceding day up to 19 CSE of the respective day.

Minimal air temperature at the ground surface was determined by means of minimum thermometer set at the 5 cm level above the ground surface, on the plot with no vegetation.

Air humidity; dew point temperature, water vapour pressure and relative humidity is being determined by means of August psychrometer.

Atmospheric pressure; the atmospheric pressure was measured by means of pot Mercury barometers.

Sunshine duration; sunshine duration was measured by Campbell-Stokes' heliographs.

Wind; wind measurements are mostly carried out at use of anemometers of M-47 Type, and only in some cases at use of Wild's anemometers.

Precipitation. The heigh of precipitation beginning 1 January 1966 is being measured at the stations every six hours at: 1, 7, 13 and 19 CSE (00, 06, 12 and 18 GMT). In Table I the precipitation height for the past six hours was shown, but in Table II and III the precipitation height referring to twenty four hours counted from 7 CSE (06 GMT) of the respective day up to 7 CSE of the next day. Measurements were taken by means of Hellman's gauges with the collecting surface of 200 sq. cm, set at the height of 1 m above the ground surface, excluding a number of mountainous stations situated over 500 m above sea level, where are being used the gauges of the mountainous type with the collecting surface of 500 sq. cm. The last are set at the height of 1,5 m above the ground surface.

The contents of the columns from left to right are as follows:

Table I - Everyday observations from meteorological stations (values from indiv. observ. times)

1. Successive days of the month
2. Air temperature T, in °C
3. Dew point temperature T_d, in °C
4. Water vapour pressure e, in mb
5. Relative humidity U, in percentages
6. Atmospheric pressure P_o reduced to mean sea level in mb

7-8. Total cloud amount in octas (where 0 denotes fair sky, 8 - overcasted sky - completely covered with clouds, and 9 - invisible sky):
N - extent of cloud cover with all the observed clouds;
N_h - extent of cloud cover with clouds of the types: Sc, St, Cu and Cb, and in case of their absence by clouds of the type: As, Ac and Ns

9. Height of the base of the lowest clouds in code scale x) (synop - code)
10. Wind direction dd, in synopcode x)
11. Wind speed v, in m/sec
12. Horizontal visibility V, expressed by the synopcode 90-99 x)
13. Weather at the observation moment ww, expressed by the synopcode 00-99 x)
14. Weather for the period of the past six hours W, expressed by the synopcode 0-9 x)
15. Precipitation total for the past six hours R, in mm

Table II - Everyday observations of meteorological stations (daily values)

1. Consecutive days of the month
2. Temperature in °C:
   T - daily mean of air temperature;
   Max - daily maximum of air temperature;
   Min - daily minimum of air temperature;
   Tg - minimum temperature at the ground surface
3. Daily mean water vapour pressure e, in mb
4. Daily mean relative humidity U, in percentages
5. Daily mean atmospheric pressure P, reduced to 0° C and to the normal gravitation in mb

---

x) Synopcodes were worked out on the basis of meteorological code contained in the WMO Publication No. 9 TP 4, Volume B

6. Daily total of sunshine S, in hours
7. Daily mean overcast by all the observed cloud types N, in octas. In computation of means, the invisible sky was adopted as the completely overcasted
8. Wind speed in m/sec:
   v - daily mean of wind speed;
   v_{max} - maximum of wind speed that occurred at the time of eight observations
9. Daily total height of precipitation R_d, in mm
10. Snow cover depth s_h, measured at 7 CSE, in cm
11. Water equivalent in snow s_g, measured at 7 CSE, in mm/cm

Table III - Monthly observation results from meteorological stations

1. Air temperature T, in °C:
   - monthly mean for four times from: 1, 7, 13 and 19 CSE and (Dies) monthly mean;
   - monthly mean maximum ($\overline{Max}$) and minimum ($\overline{Min}$);
   - absolute maximum (Max abs.) and absolute minimum (Min abs.) and the date of occurrence;
   - number of days with temperature intervals: Min $< -10°$, $< 0°$, Max $< -10°$, $< 0°$, $> 15°$ and $> 25°$
2. Atmospheric pressure P, in mb:
   - monthly mean pressure (P_m), reduced to 0°C and to normal gravitation;
   - maximum (Max) and minimum (Min) pressure (P), reduced to 0°C and to normal gravitation, selected from eight observation times;
   - monthly mean pressure ($P_{o,m}$), reduced to mean sea level
3. Water vapour pressure e in mb:
   - monthly mean for four times: 1, 7, 13 and 19 CSE and (Dies) monthaly mean
4. Relative humidity U, in %:
   - monthly mean for four times: 1, 7, 13 and 19 CSE and (Dies) monthly mean;
   - minimal humidity (Min), selected from eight observation times;
   - number of days with minimal humidity below 40%, selected from eight observation times, and with humidity from 13 CSE over 80%
5. Wind speed v, in m/sec:
   - monthly mean for four observation times: 1, 7, 13 and 19 CSE and (Dies) monthly mean;
   - maximal wind speed(v_{max}), selected from eight observation times;
   - number of speed occurrences in the intervals: 0, >0-2, >2-4, >4-7, >7-10, >10-15, >15-20 and >20 m/sek selected from eight observation times;
   - number of days with speed ≥ 10 m/sec and > 15 m/sec
6. Cloudiness N in octas:
   - monthly means for eight times: 1, 7, 13 and 19 CSE and (Dies) monthly means;
   - number of clear ◔ and cloudy ◕ days. The clear day is a day in which the mean value of overcast counted from eight observation times is smaller or equal 2,0 and the cloudy day - when the aforesaid value is greater or equal 7.0
7. Precipitation R_d, in mm:
   - decadal totals $(\sum R_d)$ and monthly total $(\sum R_{d,m})$;
   - maximum daily precipitation $(R_{d,max})$, and date of its occurrence;
   - number of days with precipitation in the intervals: 0,0 mm; ≥ 0,1 mm; ≥ 1,0 mm; ≥ 5,0 mm; ≥ 10,0 mm and ≥ 20,0 mm
8. Number of days with atmospheric phenomena:
   - rain ● , snow ✱ , ice needles ▲ , fog ≡ , mist = , hoar frost ⊔ , dew ⌓ , glazed frost ∾ , drifting snow ⇸ and blowing snow ⇸ , haze ∞ , soft rime V , thunderstorm ⚡ and snow cover ⊠
   Number of days characterized by phenomena refers to the phenomenon occurrence time from 1 CSE (00 GMT) of the respective day till 1 CSE of the next day

B. Meteorological posts

In table IV were included, the results of precipitation observations for 195 posts and the monthly values of air temperature for 91 selected meteorological posts. The measurements and observations are being carried out by meteorological posts three times a day at: 7^h, 13^h and 21^h of mean local solar time. The mean air temperature was computed from the formula:

$$\text{Dies} = \frac{1}{4}(7^h + 13^h + 2 \times 21^h)$$

Daily extremes of temperatures refer to the evening observation time (21^h) of the last day to the evening observation of the respective day. The precipitation height refers to the 24 - hours counted from the morning observation (7^h) of the respective day to the morning observation of the next day. Number of days with rain, snow and ice needles refers to the 24-hours counted from the morning observation of the respective day to the morning observation of the next day. Number of days with the other (remained) phenomena refers to the period from the midnight of the last day to the midnight of the next day.

The contents of the columns from left to right are as follows:

1. Air temperature T, in °C
   - monthly mean (Dies);
   - monthly mean maximum ($\overline{Max}$) and minimum ($\overline{Min}$);
   - absolutne maximum (Max. abs.) and minimum (Min abs.) and the date of occurrence
2. Precipitation R_d, in mm:
   - decadal totals $(\sum R_d)$ and monthly total $(\sum R_{d,m})$;
   - maximal daily precipitation $(R_{d,max})$ and the date of occurrence;
   - number of days with precipitation in the intervals: 0,0 mm, ≥ 0,1 mm, ≥ 1,0 mm, ≥ 5,0 mm, ≥ 10,0 mm and ≥ 20,0 mm
3. Number of days with atmospheric precipitation:
   - as days with rain ● , snow ✱ and ice needle precipitation ▲ were reckoned days in which the precipitation amounted 0,1 mm or more and originated partly or in full from precipitation corresponding to the aforelisted symbols.

The number of days with fog ≡ , soft rime V , glazed frost ∾ , thunderstorm ⚡ , and snow cover ⊠ was also included

For the selected 58 stations and meteorological posts monthly results of minimum temperature measurements and the ground temperatures at the standard depth (5 cm, 10 cm, 20 cm and 50 cm) are given in Table V. The results were determined by ground thermometers set on the plot with no vegetation. Also the hourly values of solar radiation for the selected 60 stations and meteorological posts were printed in Table VI. Table VII contains the calendar of circulation types occurring in the respective month.

The contents of the tables are as follows:

Table V - Monthly results of minimum temperature measurements at the ground surface and the ground temperatures at the standard depth

1. Minimum temperature at the ground surface T_g, in °C:
   - monthly mean minimum temperature ($\overline{Min}$);
   - absolute minimum temp. (Min. abs.) and the date of occurrence
2. Ground temperature at individual depth, for which (Dies) monthly means were computed following the formula:

$$Dies = \frac{1}{3}\ (7^h + 13^h + 21^h)$$

   a. Depth 5 cm:
      - monthly mean for three observation times: 7^h, 13^h and 21^h and (Dies) monthly mean;
      - maximum (Max) and minimum (Min) selected from three observation times (7^h, 13^h and 21^h)
   b. Depths: 10 cm, 20 cm and 50 cm:
      - monthly mean (Dies);
      - maximum (Max) and minimum (Min) selected from three observations times

Table VI - Hourly sunshine duration values (monthly)

1. Sunshine duration in hourly intervals
2. Monthly total of sunshine duration ($\sum$), in hours

Table VII - The calendar of the cirulation and weather types

The circulation or weather type is a period of at least two days duration, classified to the same type. Particular days, much differing by the weather or circulation characteristics from the foregoing or subsequent type, are designed by x.

The classification of circulation types is based on three factors: the index of zonal circulation for Europe (Ws), the index of meridional circulation for Europe (Wp) and the index of pressure for Poland (Cp).

The index Ws is positive for circulation with western component, and negative for circulation with eastern component. The index Wp is positive for southern component, and negative for northern component. These indices are computed from daily synoptic charts. All above named factors are classified according to a three - class system of equal probability what results in the 27 circulation types.

The following symbols are used to designate the particular classes:

Meridional index (Wp)
- N - class below the standard (negative)
- O - " near the standard
- S - " above the standard (positive)

Zonal index (Ws)
- E - class below the standard (negative)
- O - " near the standard
- W - " above the standard (positive)

Pressure index (Cp)
- C - class below the standard
- O - " near the standard
- A - " above the standard

The symbol of the circulation type is formed by combining the class symbols for all the three factors (Wp, Ws, Cp). If the values of one of the factor Wp or Ws are listed to the class O, then in the symbol of the circulation type this O isn't written; but if the values of both these factors belong to the class O, then only one zero is written. The class of the index Cp is denoted as a sign down to the right side.

Examples:

The type designed by: class O for Wp, class E for Ws, class A for Cp will have the symbols E_A;

The type designed by: class N for Wp, class W for Ws, class O for Cp will have the symbol NW_O;

The type designed by: class O for Wp, class O for Ws, class C for Cp will have the symbol O_C

The weather types for Central Poland are classified after two elements: the temperature and the precipitation. The application of the three-class classification of equal probability for each of these elements yields 9 weather types. The symbols used to designate particular classes are the same for both elements:

- 1 - class below the standard
- 2 - " near the standard
- 3 - " above the standard

As a consequence, the symbol of the weather type is a two-figure number, of wich the first figure relates to the temperature class, the second to the precipitation class.

Example:

The weather type designed by: class 1 for the temperature, class 2 for the precipitation will have the symbol 12

Additionally, for more detailed elaborations, a division of each class into three subclasses of equal probability is introduced. The symbols used to designate particular subclasses are listed below:

class	subclasses		
1	1_0	1	1_2
2	2_1	2	2_3
3	3_2	3	3_4

In the calendar of the weather types, the weather type after of the three-class classification is represented by big figures. The

symbol written with small figures, in bracket, placed below main symbol, refers to the classification with the division into the subclasses. The lack of this symbol means, that it is identical with the main symbol.

To illustrate each case, the maps of the mean distribution of the atmospheric pressure at the sea level are given.

A detailed description of the principles of the above applied classification system is given in the paper of J.Lityński "Numerical classification of circulation and weather types".

The sybols used in the yearbook correspond to the following meanings:

Nr	- number, the stations and posts were marked within the yearbook - (arranged with the decreasing latitude)
φ	- northern latitude
λ	- eastern longitude
H_s	- height (elevation) of meteorological plot above mean sea level
H_b	- barometer height above mean sea level For meteorological stations H_s and H_b the aforelisted elements were determined by means of levelling and for posts H_s they were calculated from the topographic map
h_a	- anemometer height above the ground surface
h_w	- Wilde's anemometer height above the ground surface
CSE	- mid-european time
T	- air temperature in °C
T_d	- dew point temperature in °C
T_g	- minimum temperature of air at the ground surface
e	- water vapour pressure in mb
U	- relative humidity in %
P	- atmospheric pressure reduced to 0°C and to normal gravitation in mb
P_o	- atmospheric pressure reduced to 0°C and to normal gravitation for mean sea level in mb
m	- in connection with the letter symbol of the element denotes the monthly value
N	- sky cover extent by all types of the observed clouds in octas
N_h	- sky cover extent by the clouds of the following types: Sc, St, Cu and Cb, and in case of their lack by clouds of the types: As, Ac and Ns in octas
h	- height of the lowest clouds base in scale 0-9
dd	- wind direction in scale 01-36
v	- wind speed in m/sec
v_{max}	- maximum of wind speed in m/sec
V	- visibility in vertical in scale 90-99
ww	- weather condition at the observation moment in scale 00-99
W	- weather condition for the period of the past six hours in scale 0-9
R_d	- daily precipitation total in mm
s_h	- snow cover depth in cm
s_g	- water equivalent in snow, in mm/cm
S	- sunshine duration in hours
Dies	- daily mean
Max	- maximum value selected from eight observation times
Min	- minimum value selected from eight observation times
Max.abs.	- absolute maximum of air temperature in °C
Min.abs.	- absolute minimum of air temperature in °C
$\overline{Max}$	- monthly mean from the daily maxima
$\overline{Min}$	- monthly mean from the daily minima
●	- rain (drizzle was considered as a rain, too)
✱	- snow (snow with rain, snow groats and grainy snow were reckoned as snow, too)
▲	- ice needle precipitation (hail and ice grains)
≡	- fog (visibility < 1 km)
=	- mist (visibility ≥ 1 km)
⊔	- hoarfrost
⌓	- dew
∾	- glazed frost
⇸	- drifting snow
⇸	- browing snow
∞	- haze
V	- soft rime
⚡	- thunderstorm
⊠	- snow cover
◔	- clear days
◕	- cloudy days

Note:

Point put instead of the numerical value denotes the gap in data, dash (-) lack of phenomenon, the questionable values were marked with question mark (?), estimated values were given in parantheses. Date furnished with asterisk means that the value concerned occurred many times.

SPIS ALFABETYCZNY STACJI I POSTERUNKÓW

СПИСОК СТАНЦИЙ И ПОСТОВ В АЛФАВИТНОМ ПОРЯДКЕ

ALPHABETIC LIST OF STATIONS AND POSTS

Nr	Stacja - posterunek	Strona						N	E Gr	H_s	H_b	h_a	h_w	Dorzecze
		Tabl. I	Tabl. II	Tabl. III	Tabl. IV	Tabl. V	Tabl. VI							
216	Aleksandrowice	-	47	50	-	-	64	49°18'	19°00'	398	403,4	20,0	20,0	Wisła
30	Augustów	-	-	-	56	-	-	53 50	22 58	130	-	-	-	Biebrza
250	Baligród	-	-	-	59	-	-	49 20	22 17	450	-	-	-	San
16	Bartoszyce	-	-	-	56	-	64	54 15	20 48	60	-	-	-	Łyna
245	Barwinek	-	-	-	59	-	-	49 26	21 41	420	-	-	-	Wisłoka
102	Biała Podlaska	-	-	-	57	-	-	52 01	23 08	145	-	-	-	Bug
73	Białowieża	-	-	-	56	62	64	52 42	23 51	164	-	-	-	Narew
58	Białystok	9	38	50	-	62	64	53 07	23 11	139	140,8	13,3	13,3	Narew
41	Biebrza	-	-	-	56	62	64	53 39	22 36	117	-	-	-	Biebrza
222	Biecz	-	-	-	59	-	-	49 44	21 15	260	-	-	-	Wisłoka
70	Bielsk Podlaski	-	-	-	56	-	-	52 47	23 11	145	-	-	-	Narew
201	Bieruń Stary	-	-	-	58	-	-	50 05	19 05	236	-	-	-	Wisła
227	Bircza	-	-	-	59	-	-	49 41	22 29	300	-	-	-	San
210	Bochnia-Chodenice	-	-	-	59	-	-	49 59	20 24	200	-	-	-	Raba
146	Bogatynia	-	-	-	58	-	-	50 54	14 59	282	-	-	-	Nysa Łużycka
128	Bolesławiec	-	-	-	57	-	-	51 16	15 35	208	-	-	-	Bóbr
189	Boruszowa	-	-	-	58	-	-	50 17	20 47	170	-	-	-	Wisła
96	Brwinów	-	-	-	57	62	64	52 08	20 43	96	-	-	-	Bzura
241	Brzegi Dolne	-	-	-	59	-	-	49 27	22 38	420	-	-	-	Strwiąż
246	Bukowina	-	-	-	59	-	-	49 21	20 07	880	-	-	-	Dunajec
60	Bydgoszcz	-	38	50	-	-	-	53 06	17 58	70	72,1	11,0	-	Brda
56	Bydgoszcz, IMiUZ	-	-	-	56	62	64	53 08	18 01	46	-	-	-	Brda
136	Chełm	-	-	-	57	-	-	51 07	23 30	208	-	-	-	Bug
64	Chodzież	-	-	-	56	-	-	52 59	16 54	100	-	-	-	Noteć
38	Chojnice	7	37	50	-	-	64	53 42	17 33	172	177,2	13,0	12,5	Brda
220	Cieszyn-Bobrek	-	-	-	59	-	64	49 45	18 39	300	-	-	-	Olza
11	Czarna Dąbrówka	-	-	-	56	-	-	54 21	17 34	120	-	-	-	Łupawa
240	Czarny Dunajec	-	-	-	59	-	-	49 27	19 51	676	-	-	-	Dunajec

U w a g a : Wartości współrzędnych oraz wysokości podano według stanu 1 stycznia 1966 roku.

Nr	Stacja - posterunek	Strona						N	E Gr	H_s	H_b	b_a	h_w	Dorzecze
		Tabl. I	Tabl. II	Tabl. III	Tabl. IV	Tabl. V	Tabl. VI							
153	Częstochowa	-	44	50	-	62	-	50°49′	19°06′	261	262,6	23,0	-	Warta
9	Darłowo	-	-	-	56	-	-	54 27	16 23	7	-	-	-	Wieprza
204	Dębica	-	-	-	58	-	-	50 03	21 24	205	-	-	-	Wisłoka
156	Dobrogoszcz	-	-	-	58	-	-	50 46	17 01	175	-	-	-	Oława
178	Duszniki-Zdrój	-	-	-	58	-	-	50 24	16 24	540	-	-	-	Nysa Kłodzka
217	Dynów	-	-	-	59	-	-	49 48	22 14	276	-	-	-	San
25	Dziwnów	-	-	-	56	-	64	54 01	14 44	7	-	-	-	Przymorze
19	Elbląg	-	35	50	-	-	-	54 10	19 26	38	42,9	20,0	-	Elbląg
197	Garlica Murowana	-	-	-	58	62	-	50 09	19 56	270	-	-	-	Prądnik
10	Gdańsk-Wrzeszcz	3	34	50	-	-	-	54 23	18 36	13	12,4	15,5	18,4	Wisła
7	Gdynia	-	-	-	56	-	64	54 31	18 34	2	-	-	-	Przymorze
186	Gliwice	-	-	-	58	-	-	50 18	18 38	230	-	-	-	Kłodnica
69	Głodowo	-	-	-	56	-	-	52 50	19 15	100	-	-	-	Wisła
114	Głogów	-	-	-	57	-	-	51 39	16 06	112	-	-	-	Odra
194	Głubczyce	-	-	-	58	-	-	50 12	17 50	280	-	-	-	Odra
15	Gołdap	-	-	-	56	-	-	54 19	22 19	155	-	-	-	Węgorapa
71	Gorzów Wlkp.	12	39	50	-	62	64	52 44	15 15	65	56,2	13,0	12,0	Warta
121	Grabownica	-	-	-	57	-	-	51 28	17 27	119	-	-	-	Barycz
162	Grodków	-	-	-	58	-	-	50 41	17 23	170	-	-	-	Nysa Kłodzka
46	Grudziądz	-	-	-	56	-	-	53 30	18 46	40	-	-	-	Wisła
252	Gubałówka	-	-	-	59	-	-	49 18	19 56	1000	-	-	-	Dunajec
103	Gubin	-	-	-	57	-	-	51 57	14 46	76	-	-	-	Nysa Łużycka
255	Hala Gąsienicowa	-	-	-	59	-	-	49 15	20 00	1520	-	-	-	Dunajec
4	Hel	-	34	50	-	-	64	54 36	18 49	1	2,6	25,0	24,0	Przymorze
195	Horyniec	-	-	-	58	-	-	50 11	23 21	240	-	-	-	San
233	Istebna-Stecówka	-	-	-	59	-	-	49 35	18 57	750	-	-	-	Wisła
235	Iwonicz-Zdrój	-	-	-	59	-	64	49 34	21 48	402	-	-	-	Wisłok
206	Jakubowice	-	-	-	58	-	-	50 01	17 51	319	-	-	-	Odra
160	Janów Lubelski	-	-	-	58	-	-	50 43	22 25	230	-	-	-	San
223	Jasło	-	-	-	59	-	-	49 44	21 28	240	-	-	-	Wisłoka
211	Jastrzębie-Zdrój	-	-	-	59	-	-	49 57	18 34	282	-	-	-	Olza
148	Jelenia Góra	22	43	50	-	62	64	50 54	15 48	342	343,9	16,0	16,0	Bóbr
111	Kalisz	18	41	50	-	62	64	51 44	18 05	140	143,1	-	15,0	Prosna
234	Kamienica	-	-	-	59	-	-	49 35	20 21	460	-	-	-	Dunajec
45	Kamień Krajeński	-	-	-	56	62	-	53 32	17 32	124	-	-	-	Brda
155	Karpacz	-	-	-	58	-	-	50 46	15 45	700	-	-	-	Bóbr
13	Kartuzy	-	-	-	56	-	-	54 20	18 12	220	-	-	-	Radunia
256	Kasprowy Wierch	31	48	50	-	-	64	49 14	19 59	1991	1988,8	15,4	15,4	Dunajec
192	Katowice	27	45	50	-	-	64	50 14	19 02	284	283,8	20,0	17,0	Przemsza
23	Kętrzyn	-	36	50	-	62	-	54 05	21 22	108	97,2	10,5	11,6	Łyna
151	Kielce	23	43	50	-	62	-	50 51	20 37	268	270,0	21,1	20,8	Nida
54	Kisielnica	-	-	-	56	-	-	53 15	22 07	140	-	-	-	Narew
176	Kłodzko	-	45	50	-	62	-	50 26	16 39	316	317,3	15,6	16,1	Nysa Kłodzka

Nr	Stacja - posterunek	Strona						N	E Gr	H_s	H_b	h_a	h_w	Dorzecze
		Tabl. I	Tabl. II	Tabl. III	Tabl. IV	Tabl. V	Tabl. VI							
67	Kobylec	-	-	-	56	-	-	52°51'	17°12'	90	-	-	-	Wełna
193	Kolbuszowa	-	-	-	58	-	-	50 14	21 47	208	-	-	-	Wisła
93	Kożo	-	40	50	-	62	-	52 12	18 38	95	101,7	14,4	13,3	Warta
18	Kołobrzeg	4	35	50	-	-	64	54 11	15 35	3	5,4	18,8	18,0	Parsęta
249	Komańcza	-	-	-	59	-	-	49 20	22 04	470	-	-	-	San
133	Końskie	-	-	-	57	-	-	51 11	20 24	245	-	-	-	Pilica
172	Korfantów	-	-	-	58	-	-	50 29	17 36	200	-	-	-	Nysa Kłodzka
19	Koszalin	-	35	50	-	62	64	54 12	16 10	33	33,9	15,0	13,5	Przymorze
20	Kościerzyna	-	-	-	56	-	-	54 08	17 58	180	-	-	-	Wierzyca
202	Kraków-Balice	29	46	50	-	-	64	50 05	19 48	237	237,5	20,0	20,0	Prądnik
203	Kraków, Obs. Astr.	-	-	-	58	-	-	50 04	19 58	206	-	-	-	Wisła
142	Krasnystaw	-	-	-	57	-	-	50 59	23 10	190	-	-	-	Wieprz
115	Kraśnik	-	-	-	58	-	-	50 55	22 12	250	-	-	-	Wisła
226	Krosno	-	-	-	59	-	-	49 41	21 45	282	-	-	-	Wisłok
243	Krynica	-	-	-	59	-	64	49 26	20 58	613	-	-	-	Poprad
80	Krzemień	-	-	-	57	-	-	52 33	22 30	112	-	-	-	Bug
66	Krzyż	-	-	-	56	62	-	52 53	16 01	31	-	-	-	Noteć
140	Laskowice Oławskie	-	-	-	57	62	64	51 03	17 21	134	-	-	-	Widawa
183	Lądek-Zdrój	-	-	-	58	-	64	50 21	16 53	460	-	-	-	Nysa Kłodzka
85	Legionowo	-	-	-	57	-	-	52 24	20 58	93	-	-	-	Wisła
130	Legnica	-	42	50	-	62	-	51 13	16 10	122	126,3	15,7	15,7	Kaczawa
239	Lesko	-	-	-	-	62	64	49 28	22 20	386	375,2	17,6	17,6	San
105	Leszno-Strzyżewice	17	41	50	-	62	64	51 50	16 32	90	92,4	11,3	14,2	Barycz
191	Leżajsk	-	-	-	58	-	-	50 15	22 26	190	-	-	-	San
6	Lębork	-	34	50	-	62	64	54 33	17 45	18	21,8	13,5	12,2	Łeba
53	Lidzbark	-	-	-	56	-	-	53 16	19 50	150	-	-	-	Drwęca
21	Lidzbark Warmiński	-	-	-	56	-	-	54 08	20 36	90	-	-	-	Łyna
224	Limanowa	-	-	-	59	-	-	49 42	20 25	440	-	-	-	Dunajec
51	Lipki	-	-	-	56	-	-	53 21	14 58	30	-	-	-	Odra
129	Lublin	20	42	50	-	-	-	51 14	22 34	171	176,7	16,0	10,0	Wieprz
213	Łapanów	-	-	-	59	-	-	49 52	20 18	240	-	-	-	Raba
2	Łeba	-			-	-	-	54 46	17 34	2	3,6	-	21,5	Łeba
98	Łowicz	-	-	-	57	-	-	52 07	19 56	95	-	-	-	Bzura
112	Łódź-Lublinek	19	42	50	-	-	64	51 44	19 24	187	187,7	10,0	11,0	Ner
254	Łysa Polana	-	-	-	59	-	-	49 16	20 07	988	-	-	-	Dunajec
221	Maków Podhalański	-	-	-	59	-	-	49 44	19 40	350	-	-	-	Skawa
26	Miastko	-	-	-	56	-	-	54 00	16 58	145	-	-	-	Wieprza
181	Miechów	-	-	-	58	-	-	50 22	20 02	292	-	-	-	Wisła
187	Mielec	-	45	50	-	-	-	50 18	21 27	168	174,1	14,5	23,4	Wisłoka
31	Mikołajki	-	36	50	-	-	64	53 47	21 35	127	131,1	15,5	12,0	Pisa
57	Mława	-	38	50	-	62	-	53 07	20 22	141	145,8	13,3	13,0	Wkra
247	Muszyna	-	-	-	59	-	-	49 21	20 53	445	-	-	-	Poprad
215	Myślenice	-	-	-	59	-	-	49 49	19 56	295	-	-	-	Raba
138	Namysłów	-	-	-	57	-	-	51 05	17 44	155	-	-	-	Widawa
50	Nidzica	-	-	-	56	-	-	53 22	20 25	170	-	-	-	Wkra
171	Nisko	-	-	-	58	-	-	50 31	22 09	164	-	-	-	San

Nr	Stacja - posterunek	Strona						N	E Gr	H_s	H_b	b_a	b_w	Dorzecze
		Tabl. I	Tabl. II	Tabl. III	Tabl. IV	Tabl. V	Tabl. VI							
122	Nowa Wieś	-	-	-	57	-	-	51°27′	22°45′	179	-	-	-	Wieprz
116	Nowe Miasto	-	-	-	57	-	-	51 37	20 35	155	-	-	-	Pilica
231	Nowy Sącz	-	47	50	-	-	64	49 37	20 42	292	295,4	17,6	16,5	Dunajec
238	Nowy Targ	-	-	-	59	-	-	49 29	20 02	600	-	-	-	Dunajec
24	Olecko	-	-	-	56	-	-	54 03	22 30	183	-	-	-	Biebrza
149	Olesno	-	-	-	58	-	-	50 53	18 25	238	-	-	-	Stobrawa
188	Olkusz	-	-	-	58	-	-	50 17	19 34	375	-	-	-	Przemsza
34	Olsztyn-Dajtki	6	37	50	-	62	-	53 46	20 25	133	135,4	12,0	12,0	Łyna
144	Oława	-	-	-	58	-	-	50 57	17 19	137	-	-	-	Odra
164	Opole	26	43	50	-	62		50 40	17 58	176	177,9	15,0	13,5	Odra
134	Opole Lubelskie	-	-	-	57	-	-	51 09	21 59	149	-	-	-	Wisła
61	Ostrołęka	10	38	50	-	62		53 05	21 34	95	96,3	13,0	13,0	Narew
165	Ostroszowice	-	-	-	58	-	-	50 39	16 38	377	-	-	-	Nysa Kłodzka
88	Ostrowy	-	-	-	57	-	-	52 18	19 10	120	-	-	-	Bzura
39	Ostróda	-	-	-	56	-	-	53 42	19 58	106	-	-	-	Drwęca
123	Ostrzeszów	-	-	-	57	-	-	51 26	17 56	198	-	-	-	Prosna
174	Otmuchów	-	-	-	58	-	-	50 28	17 10	212	-	-	-	Nysa Kłodzka
207	Ożańsk	-	-	-	59	-	-	50 01	22 35	250	-	-	-	San
87	Paproć	-	-	-	57	62	-	52 19	16 08	75	-	-	-	Obra
81	Płock-Radziwie	-	39	50	-	62	-	52 32	19 40	63	63,8	13,8	14,0	Wisła
33	Połczyn-Zdrój	-	-	-	56	-	-	53 46	16 06	100	-	-	-	Parsęta
75	Poświętne	-	-	-	57	62	64	52 38	20 23	101	-	-	-	Wkra
170	Poturzyn	-	-	-	58	-	-	50 34	23 56	240	-	-	-	Bug
84	Poznań - Ławica	13	39	50	-	-	64	52 25	16 50	86	92,1	16,5	13,5	Warta
35	Prabuty	-	-	-	56	62	64	53 44	19 13	98	-	-	-	Wisła
184	Prudnik	-	-	-	58	-	-	50 19	17 34	265	-	-	-	Odra
63	Przasnysz	-	-	-	56	-	-	53 01	20 53	120	-	-	-	Narew
77	Przebędowo	-	-	-	57	62	-	52 35	17 01	82	-	-	-	Warta
139	Przedbórz	-	-	-	57	62	64	51 05	19 53	235	-	-	-	Pilica
59	Przelewice	-	-	-	56	-	-	53 06	15 05	72	-	-	-	Odra
218	Przemyśl	-	47	50	-	62	-	49 48	22 46	237	238,9	18,2	20,6	San
208	Pszczyna	-	-	-	59	62	-	50 00	18 55	270	-	-	-	Wisła
232	Ptaszkowa	-	-	-	59	-	-	49 36	20 53	522	-	-	-	Dunajec
3	Puck	-	-	-	56	-	-	54 43	18 25	1	-	-	-	Przymorze
125	Puławy	-	-	-	57	62	64	51 25	21 58	142	-	-	-	Wisła
72	Pułtusk	-	-	-	56	-	-	52 42	21 06	80	-	-	-	Narew
230	Rabka	-	-	-	59	-	64	49 37	19 58	511	-	-	-	Raba
200	Racibórz	-	46	50	-	-	64	50 05	18 13	190	-	-	12,5	Odra
124	Radom	-	-	-	57	62	-	51 25	21 07	178	-	-	-	Wisła
27	Radostowo	-	-	-	56	62	-	53 59	18 45	40	-	-	-	Wisła
108	Radzyń Podlaski	-	-	-	57	-	-	51 48	22 38	151	-	-	-	Wieprz
32	Resko	-	36	50	-	62	64	53 46	15 25	51	56,2	11,4	11,0	Rega
1	Rozewie	-	-	-	56	-	-	54 50	18 20	54	-	-	-	Przymorze
219	Rożnów	-	-	-	59	-	-	49 46	20 41	300	-	-	-	Dunajec
42	Różanystok	-	-	-	56	-	-	53 38	23 24	160	-	-	-	Biebrza
198	Rybnik	-	-	-	58	-	-	50 06	18 33	250	-	-	-	Odra
199	Rzeszów-Jasionka	28	46	50	-	62	64	50 06	22 03	200	201,7	21,0	15,9	Wisłok

Nr	Stacja - posterunek	Strona						N	E Gr	H_s	H_b	h_a	h_w	Dorzecze
		Tabl. I	Tabl. II	Tabl. III	Tabl. IV	Tabl. V	Tabl. VI							
163	Sandomierz	-	44	50	-	-	-	50°41'	21°45'	202	200,3	20,7	20,1	Wisła
94	Siedlce	-	40	50	-	62	-	52 11	22 16	146	149,1	12,8	13,0	Liwiec
185	Sielec	-	-	-	58	-	-	50 19	20 25	202	-	-	-	Wisła
132	Siemianice	-	-	-	57	-	-	51 11	18 09	182	-	-	-	Prosna
83	Siemiatycze	-	-	-	57	-	-	52 26	22 51	150	-	-	-	Bug
117	Sieradz	-	-	-	57	-	-	51 36	18 44	137	-	-	-	Warta
91	Sinołęka	-	-	-	57	-	64	52 13	21 55	160	-	-	-	Liwiec
167	Skroniów	-	-	-	58	-	-	50 38	20 16	256	-	-	-	Nida
86	Słubice	-	40	50	-	62	-	52 21	14 36	21	24,1	17,0	17,0	Odra
150	Słupia Nowa	-	-	-	58	-	-	50 52	21 05	307	-	-	-	Kamienna
8	Słupsk	-	-	-	56	-	-	54 28	17 02	16	-	-	-	Słupia
113	Smolice	-	-	-	57	62	-	51 42	17 11	109	-	-	-	Barycz
253	Smolnik	-	-	-	59	-	-	49 17	22 07	510	-	-	-	San
236	Stańcowa	-	-	-	59	-	-	49 33	19 32	850	-	-	-	Czarna Orawa
168	Staszów	-	-	-	58	-	-	50 34	21 10	193	-	-	-	Wisła
105	Strzelna	-	-	-	57	-	-	51 49	19 54	194	-	-	-	Bzura
141	Sucheniów	-	-	-	57	-	-	51 02	20 50	278	-	-	-	Kamienna
126	Sulejów	-			-	-	-	51 21	19 52	188	189,2	-	14,0	Pilica
82	Sulęcin	-	-	-	57	-	-	52 26	15 07	80	-	-	-	Warta
22	Suwałki	5	35	50	-	62	64	54 06	22 57	165	169,6	13,0	13,0	Niemen
76	Szamotuły	-	-	-	57	-	-	52 37	16 34	70	-	-	-	Warta
242	Szczawnica	-	-	-	59	-	-	49 26	20 29	500	-	-	-	Dunajec
154	Szczawno-Zdrój	-	-	-	58	-	64	50 48	16 16	415	-	-	-	Bystrzyca
48	Szczecin-Dąbie	8	37	50	-	62	64	53 24	14 37	1	6,9	24,0	21,5	Odra
36	Szczecinek	-	37	50	-	62	64	53 43	16 41	138	142,6	18,0	12,0	Gwda
166	Szczekociny	-	-	-	58	-	-	50 38	19 48	260	-	-	-	Pilica
127	Szczerców	-	-	-	57	-	-	51 20	19 07	160	-	-	-	Warta
44	Szczuczyn	-	-	-	56	-	-	53 34	22 17	130	-	-	-	Biebrza
43	Szczytno	-	-	-	56	-	-	53 34	21 02	144	-	-	-	Narew
68	Szepietowo	-	-	-	56	-	-	52 51	22 33	150	-	-	-	Bug
152	Szklarska Poręba	-	-	-	58	-	-	50 50	15 32	640	-	-	-	Bóbr
118	Szprotawa	-	-	-	57	-	-	51 34	15 32	122	-	-	-	Bóbr
37	Śliwice	-	-	-	56	-	-	53 43	18 11	115	-	-	-	Czarna Woda
158	Śnieżka	24	44	50	-	-	64	50 44	15 44	1603	1610,6			Bóbr
12	Świbno	-	-	-	56	-	64	54 20	18 56	3	-	-	-	Wisła
99	Świder	-	-	-	57	-	-	52 07	21 15	94	-	-	-	Świder
92	Świebodzin	-	-	-	57	-	-	52 15	15 32	78	-	-	-	Odra
147	Świeradów-Zdrój	-	-	-	58	-	-	50 54	15 20	543	-	-	-	Bóbr
177	Świerklaniec	-	-	-	58	62	-	50 26	18 57	284	-	-	-	Przemsza
28	Świnoujście	-	36	50	-	62	64	53 55	14 14	6	5,4	11,0	11,2	Przymorze
169	Tarnobrzeg	-	-	-	58	-	-	50 34	21 40	175	-	-	-	Wisła
182	Tarnogród	-	-	-	58	-	-	50 22	22 45	217	-	-	-	San
205	Tarnów	-	46	50	-	-	64	50 02	20 59	209	209,1	13,6	13,6	Dunajec
101	Terespol	15	41	50	-	-	64	52 05	23 37	133	135,0	14,4	12,5	Bug
14	Tolkmicko	-	-	-	56	-	-	54 19	19 32	1	-	-	-	Zalew Wiślany
175	Tomaszów Lubelski	-	-	-	58	-	-	50 27	23 24	270	-	-	-	Bug
100	Topola-Błonie	-	-	-	57	-	-	52 05	19 11	109	-	-	-	Ner
62	Toruń	11	39	50	-	-	64	53 03	18 35	69	70,2	13,0	12,0	Wisła

Nr	Stacja - posterunek	Strona						N	E Gr	H_s	H_b	h_a	h_w	Dorzecze
		Tabl. I	Tabl. II	Tabl. III	Tabl. IV	Tabl. V	Tabl. VI							
65	Trzcińsko-Zdrój	-	-	-	56	-	-	52°58'	14°37'	55	-	-	-	Odra
40	Trzebież	-	-	-	56	-	-	53 40	14 36	1	-	-	-	Zalew Szczeciński
196	Trzebinia	-	-	-	58	-	-	50 10	19 28	320	-	-	-	Wisła
79	Trzemeszno	-	-	-	57	-	-	52 34	17 49	105	-	-	-	Noteć
5	Ustka	2	34	50	-	62	64	54 35	16 52	6	8,1	17,0	-	Słupia
257	Ustrzyki Górna	-	-	-	59	-	-	49 07	22 40	650	-	-	-	San
212	Wadowice	-	-	-	59	62	-	49 53	19 31	260	-	-	-	Skawa
52	Wałcz	-			-	62	-	53 17	16 28	111	117,6	-	23,0	Gwda
109	Warka	-	-	-	57	-	-	51 47	21 12	120	-	-	-	Pilica
89	Warszawa-Bielany	-	-	-	57	62	64	52 17	20 58	98	-	-	-	Wisła
90	Warszawa, Obs. Astr.	-	-	-	57	-	-	52 13	21 02	110	-	-	-	Wisła
95	Warszawa-Okęcie	14	40	50	-	-	-	52 09	20 59	106	106,9	10,4	9,9	Wisła
157	Werbkowice	-	-	-	58	-	64	50 45	23 46	204	-	-	-	Bug
97	Wielichowo	-	-	-	57	-	-	52 07	16 21	65	-	-	-	Obra
209	Wieliczka	-	-	-	59	-	-	50 00	20 03	225	-	-	-	Wisła
131	Wieluń	-	42	50	-	62	64	51 13	18 35	195	198,4	9,0	11,0	Warta
74	Wieniec-Zdrój	-	-	-	56	-	-	52 40	19 00	82	-	-	-	Wisła
47	Wierzchowo	-	-	-	56	-	-	53 27	16 06	140	-	-	-	Drawa
120	Wińsko	-	-	-	57	-	-	51 28	16 37	180	-	-	-	Barycz
29	Wirty	-	-	-	56	-	-	53 54	18 23	121	-	-	-	Wierzyca
228	Wisła	-	-	-	59	-	-	49 39	18 52	430	-	-	-	Wisła
110	Wisznice	-	-	-	57	-	-	51 47	23 13	152	-	-	-	Bug
248	Witów	-	-	-	59	-	-	49 20	19 50	835	-	-	-	Dunajec
119	Włodawa	-			-	62	64	51 33	23 33	175	175,8	13,0	13,0	Bug
143	Wojcieszów Górny	-	-	-	58	-	-	50 57	15 55	358	-	-	-	Kaczawa
179	Wolbrom	-	-	-	58	-	-	50 23	19 45	373	-	-	-	Przemsza
137	Wrocław-Strachowice	21	43	50	-	-	-	51 06	16 53	120	123,8	14,3	12,6	Ślęża
55	Wyrzysk	-	-	-	56	-	-	53 09	17 16	90	-	-	-	Noteć
244	Wysowa	-	-	-	59	-	-	49 26	21 11	525	-	-	-	Wisłoka
78	Wyszków	-	-	-	57	-	-	52 35	21 27	96	-	-	-	Bug
251	Zakopane	30	47	50	-	62	64	49 18	19 57	844	≈ 838,2	-	17,7	Dunajec
190	Zakrzów	-	-	-	58	-	-	50 16	18 09	217	-	-	-	Odra
161	Zamość	25	44	50	-	62	-	50 42	23 15	212	213,2	13,1	14,5	Wieprz
173	Zawiercie	-	-	-	58	-	-	50 30	19 25	322	-	-	-	Warta
49	Zawodzie	-	-	-	56	-	-	53 23	21 24	122	-	-	-	Narew
229	Zawoja	-	-	-	59	-	-	49 37	19 31	670	-	-	-	Skawa
180	Ząbkowice	-	-	-	58	-	-	50 22	19 17	314	-	-	-	Przemsza
159	Zdanów	-	-	-	58	62	64	50 43	21 33	236	-	-	-	Wisła
135	Zgorzelec	-	43	50	-	62	64	51 08	15 02	203	202,2	15,0	9,0	Nysa Łużycka
104	Zielona Góra	16	41	50	-	62	-	51 56	15 30	180	173,8	12,8	12,7	Odra
237	Zwardoń	-	-	-	59	-	-	49 30	18 59	690	-	-	-	Soła
214	Żarnowa	-	-	-	59	-	-	49 52	21 50	256	-	-	-	Wisłok
115	Żary	-	-	-	57	-	-	51 37	15 07	170	-	-	-	Bóbr
107	Żelechów	-	-	-	57	-	-	51 49	21 54	175	-	-	-	Wisła
225	Żywiec-Sporysz	-	-	-	59	-	-	49 41	19 13	360	-	-	-	Soła

MAPA STACJI I POSTERUNKÓW – КАРТА СТАНЦИЙ И ПОСТОВ – MAP OF STATIONS AND POSTS

TABLICA I

SPOSTRZEŻENIA CODZIENNE STACJI METEOROLOGICZNYCH
WARTOŚCI TERMINOWE

ЕЖЕДНЕВНЫЕ НАБЛЮДЕНИЯ МЕТЕОРОЛОГИЧЕСКИХ СТАНЦИЙ
СРОЧНЫЕ ВЕЛИЧИНЫ

EVERYDAY OBSERVATIONS OF METEOROLOGICAL STATIONS
VALUES FROM OBSERVATIONS TIMES

Godz. 01

DNI	TEMPERATURA POWIETRZA T	TEMPERATURA PUNKTU ROSY T_d	PRĘŻNOŚĆ PARY WODNEJ e	WILGOTNOŚĆ WZGLĘDNA U	CIŚNIENIE ATMOSFERYCZNE P_0	ZACHMURZENIE N	N_h	h	WIATR dd	v	WIDZIALNOŚĆ V	POGODA ww	W	OPAD R
1	2.4	2.4	7.3	100	1009.6	8	8	3	25	04	94	61	4	0.0
2	1.2	0.9	6.5	98	1017.9	8	8	4	27	06	95	10	6	0.0
3	- 3.8	- 7.1	3.6	78	1025.0	6	0	9	09	05	97	02	1	-
4	- 6.7	- 8.7	3.2	86	1018.5	6	6	9	09	03	96	10	7	1.0
5	- 6.7	- 8.7	3.2	86	1020.3	8	8	4	14	06	96	70	7	0.0
6	2.8	2.8	7.5	100	998.7	8	6	3	18	04	94	61	2	0.5
7	5.1	3.2	7.7	87	993.4	8	8	3	27	09	95	60	5	0.0
8	- 7.5	-12.9	2.3	65	1007.8	8	8	3	33	07	96	71	8	0.0
9	- 7.1	-12.9	2.3	63	1004.8	8	0	9	12	03	97	02	1	-
10	-12.6	-17.0	1.6	69	1012.7	0	0	9	15	01	97	02	0	-
11	-10.1	-18.1	1.5	52	1005.7	3	3	9	09	03	97	03	0	-
12	- 7.5	-10.5	2.7	79	1007.7	4	4	5	11	03	97	03	1	-
13	- 6.7	-10.4	2.8	75	1010.1	3	1	5	06	08	97	01	1	-
14	- 2.5	- 3.4	4.7	93	1002.4	8	8	4	09	02	96	10	7	0.1
15	- 0.1	- 0.1	6.1	100	1009.0	8	8	3	25	01	93	44	7	0.0
16	- 2.6	- 4.2	4.5	89	1011.9	8	6	3	21	02	96	70	7	0.0
17	- 4.4	- 6.0	3.9	89	1009.9	8	8	4	27	05	96	10	2	-
18	- 5.3	- 9.9	2.9	70	1013.6	8	8	5	23	02	97	02	2	-
19	- 2.2	- 5.8	4.0	76	1017.7	7	7	5	22	06	97	02	7	0.1
20	- 1.2	- 1.9	5.3	95	1006.1	8	8	4	14	06	96	77	2	0.0
21	4.3	3.6	7.9	95	1001.4	0	0	9	14	04	94	10	1	-
22	2.7	1.9	7.0	95	994.3	1	0	9	14	02	96	10	0	-
23	2.8	2.8	7.5	100	997.6	8	8	3	24	02	93	51	6	0.0
24	1.6	0.8	6.5	94	1005.9	0	0	9	22	03	96	10	0	-
25	4.5	2.0	7.1	84	1010.5	8	8	3	24	04	96	10	2	-
26	4.3	3.6	7.9	95	1007.4	8	8	4	15	04	95	10	1	-
27	5.7	3.5	7.9	86	1008.3	8	8	4	22	02	96	10	2	-
28	3.9	2.7	7.4	92	1011.1	6	6	9	22	04	97	03	1	-

Godz. 07

DNI	TEMPERATURA POWIETRZA T	TEMPERATURA PUNKTU ROSY T_d	PRĘŻNOŚĆ PARY WODNEJ e	WILGOTNOŚĆ WZGLĘDNA U	CIŚNIENIE ATMOSFERYCZNE P_0	ZACHMURZENIE N	N_h	h	WIATR dd	v	WIDZIALNOŚĆ V	POGODA ww	W	OPAD R
1	0.4	0.4	6.3	100	1010.6	8	8	3	27	05	93	44	6	0.1
2	- 0.9	- 2.2	5.2	91	1020.9	8	8	4	05	05	96	71	2	0.0
3	- 3.6	- 7.2	3.6	76	1021.1	6	0	9	12	04	97	03	1	-
4	- 7.2	-10.1	2.8	79	1022.2	8	8	5	16	03	96	10	2	-
5	- 5.2	- 6.9	3.6	88	1011.4	8	8	3	14	08	95	71	7	1.6
6	4.4	3.9	8.1	97	996.7	8	8	4	27	09	96	10	6	2.6
7	3.5	2.8	7.4	95	992.2	8	8	4	27	10	96	10	6	0.0
8	- 7.3	-13.7	2.1	60	1010.4	7	7	5	32	05	96	10	7	0.0
9	- 7.2	-12.5	2.3	66	1005.5	7	2	5	09	04	97	22	2	0.0
10	-14.1	-17.6	1.5	75	1012.8	0	0	9	18	02	97	02	0	-
11	- 9.1	-14.1	2.1	67	1003.4	3	3	9	07	03	97	01	1	-
12	- 6.1	- 8.8	3.1	81	1009.6	8	8	5	09	02	97	02	1	-
13	- 4.9	- 7.3	3.5	83	1006.0	8	6	4	07	08	96	70	1	0.0
14	- 1.4	- 2.2	5.2	94	1002.5	8	8	4	09	03	96	10	6	0.0
15	- 0.4	- 1.0	5.7	96	1011.0	8	8	3	27	08	95	28	6	0.2
16	- 2.9	- 5.2	4.1	84	1011.0	8	8	3	27	07	96	22	7	1.3
17	- 6.0	- 9.5	3.0	76	1010.7	8	8	4	29	05	96	10	2	-
18	- 6.0	- 9.9	2.9	74	1015.5	8	8	5	27	06	97	02	2	-
19	- 4.5	- 6.5	3.8	86	1017.3	7	7	4	22	04	97	02	2	-
20	0.8	- 0.3	6.0	92	1002.3	8	8	4	20	04	96	10	7	0.0
21	4.9	2.4	7.3	84	998.4	7	7	5	18	04	96	10	1	-
22	3.3	2.3	7.2	93	990.7	7	3	9	10	03	95	10	1	-
23	3.4	2.9	7.5	97	998.7	4	3	9	19	05	95	10	5	0.0
24	2.0	0.1	6.2	87	1004.7	7	7	5	20	04	96	10	1	-
25	3.7	2.4	7.3	92	1008.5	8	8	3	22	04	95	61	2	1.0
26	6.5	5.6	9.1	94	1001.5	8	8	9	18	04	96	10	6	2.9
27	5.5	5.0	8.7	97	1007.0	8	8	4	22	04	96	25	6	1.5
28	3.9	2.4	7.3	90	1009.2	7	7	9	20	04	96	10	1	-

Godz. 13

1	1.4	0.6	6.4	94	1014.1	8	8	4	25	06	96	10	4	-
2	- 0.1	- 4.4	4.4	73	1023.6	2	0	9	07	04	97	01	7	0.0
3	- 3.5	- 6.3	3.8	81	1018.3	8	8	8	12	06	96	71	2	0.0
4	- 5.0	- 8.6	3.2	76	1024.5	8	8	8	19	03	96	22	2	0.3
5	0.8	- 1.5	5.5	85	1005.0	8	8	3	19	04	95	61	7	1.8
6	4.1	3.4	7.8	95	997.7	8	8	3	27	08	96	10	2	-
7	- 0.9	- 4.8	4.3	75	996.2	8	2	4	32	10	97	01	7	0.5
8	- 7.1	-11.9	2.5	69	1010.9	5	2	5	36	04	98	01	8	0.0
9	- 6.0	-13.4	2.2	56	1009.6	2	1	5	12	04	98	02	8	0.0
10	- 4.6	-16.5	1.7	39	1011.3	0	0	9	16	04	98	02	0	-
11	- 3.9	- 8.4	3.2	71	1003.8	2	1	4	09	05	98	03	0	-
12	- 4.4	- 8.7	3.2	72	1012.1	6	6	5	06	07	97	02	2	-
13	- 4.5	- 6.8	3.7	84	1003.9	8	6	4	09	03	96	71	7	1.0
14	- 0.7	- 1.1	5.6	97	1004.3	8	8	4	12	04	95	10	2	-
15	- 0.8	- 1.8	5.4	93	1013.8	8	8	3	27	06	95	66	7	0.1
16	- 1.6	- 5.3	4.1	75	1011.1	6	6	4	24	04	96	22	8	0.5
17	- 4.8	-10.6	2.7	64	1011.2	7	7	4	30	01	96	22	2	0.0
18	- 3.4	- 8.6	3.2	67	1016.5	6	6	5	27	04	97	22	1	0.0
19	1.2	- 4.7	4.3	65	1016.8	0	0	9	18	03	97	02	1	-
20	2.7	2.2	7.2	96	1003.5	8	8	3	18	02	93	44	2	-
21	8.1	4.0	8.1	75	996.4	7	0	9	16	04	96	10	2	-
22	5.3	2.6	7.4	83	989.7	7	5	9	27	04	96	10	2	-
23	7.7	3.8	8.0	76	1002.2	7	7	5	27	04	97	03	1	-
24	6.3	0.4	6.3	66	1006.1	8	8	4	22	06	97	02	6	0.0
25	4.2	4.0	8.1	98	1009.6	8	8	3	27	06	94	61	6	0.3
26	7.2	5.4	9.0	88	1003.8	8	8	4	27	08	96	10	6	2.7
27	8.7	5.6	9.1	81	1008.5	7	7	5	22	05	97	02	8	0.3
28	10.3	4.8	8.6	69	1007.4	6	4	5	18	02	96	10	2	-

Godz. 19

1	1.6	0.8	6.5	94	1016.0	8	8	4	27	06	95	10	6	0.0
2	- 2.6	- 7.1	3.6	73	1025.0	6	0	9	09	03	97	03	1	-
3	- 4.6	- 6.6	3.7	86	1016.7	8	6	4	09	04	95	71	7	1.4
4	- 5.4	- 7.5	3.5	85	1024.3	8	8	6	14	04	96	70	2	0.0
5	1.8	1.3	6.7	96	1003.8	8	8	3	27	07	95	10	6	0.9
6	3.3	2.8	7.5	97	997.3	8	8	3	26	07	96	51	2	0.0
7	- 5.2	-11.1	2.6	63	1002.4	7	7	5	32	09	97	85	2	0.0
8	- 7.5	-13.5	2.2	62	1006.7	8	8	9	09	04	97	02	2	-
9	- 9.7	-18.2	1.5	50	1011.8	0	0	9	12	02	97	02	0	-
10	- 8.0	-18.1	1.5	44	1008.8	0	0	9	12	03	97	02	0	-
11	- 5.7	- 8.7	3.2	79	1006.0	6	6	5	09	04	97	02	1	-
12	- 5.3	- 8.6	3.2	77	1012.0	3	3	5	10	08	97	01	1	-
13	- 4.0	- 5.5	4.0	89	1002.5	8	8	4	09	03	96	10	7	0.3
14	0.0	0.0	6.1	100	1006.8	8	8	3	10	02	95	77	6	0.5
15	- 2.0	- 3.8	4.6	87	1013.9	8	6	3	22	03	96	70	6	0.1
16	- 2.6	- 7.5	3.5	71	1009.9	8	8	9	24	04	97	02	7	0.0
17	- 5.0	-10.4	2.8	66	1011.9	8	8	5	32	02	97	02	2	-
18	- 1.5	- 5.2	4.1	76	1016.3	8	6	4	22	05	96	71	2	0.2
19	- 0.7	- 6.7	3.7	64	1012.5	8	0	9	14	04	97	01	1	-
20	3.3	2.8	7.5	97	1003.7	8	8	3	15	03	94	10	4	-
21	5.4	3.0	7.6	84	995.9	2	0	9	18	04	96	10	1	-
22	1.7	0.6	6.4	92	993.3	8	7	4	27	04	96	60	2	0.0
23	2.1	1.0	6.6	93	1005.1	0	0	9	18	03	96	10	1	-
24	5.9	2.5	7.3	79	1008.5	8	8	4	23	08	97	02	6	0.1
25	3.8	3.6	7.8	98	1010.2	8	8	3	18	02	95	10	6	0.0
26	7.4	5.6	9.1	88	1006.8	7	7	4	22	02	96	10	2	-
27	7.3	4.8	8.6	84	1009.7	7	7	8	25	06	97	01	8	0.4
28	5.7	2.8	7.5	82	1006.9	7	7	9	11	01	96	10	2	-

Godz. 01

DNI	TEMPERATURA POWIETRZA T	TEMPERATURA PUNKTU ROSY T_d	PRĘŻNOŚĆ PARY WODNEJ e	WILGOTNOŚĆ WZGLĘDNA U	CIŚNIENIE ATMOSFERYCZNE P_o	ZACHMURZENIE N	N_h	h	WIATR dd	v	WIDZIALNOŚĆ V	POGODA ww	W	OPAD R
1	3.9	2.9	7.5	93	1009.6	8	8	3	27	06	96	10	2	-
2	1.6	0.8	6.5	94	1016.8	8	6	3	27	05	96	61	6	2.0
3	- 2.9	- 7.1	3.6	73	1025.9	8	8	5	04	03	98	02	2	-
4	- 8.7	-11.5	2.5	80	1019.9	3	3	5	14	01	97	22	7	0.5
5	- 7.4	- 9.1	3.1	87	1023.9	8	8	5	16	02	96	71	7	0.2
6	2.5	2.2	7.2	98	999.9	8	8	2	25	02	95	10	2	-
7	5.4	3.7	8.0	89	993.2	8	8	3	22	03	96	10	2	-
8	- 7.8	-11.8	2.5	73	1006.3	7	7	5	32	08	97	26	2	0.1
9	- 8.2	-10.9	2.7	81	1005.3	8	8	4	09	04	95	86	2	0.3
10	-15.2	-19.0	1.4	73	1013.5	0	0	9	07	01	96	10	0	-
11	-10.2	-16.9	1.6	58	1007.6	6	6	6	14	04	97	03	1	-
12	- 7.3	- 9.8	2.9	82	1008.3	7	7	4	04	01	97	02	2	-
13	- 6.7	- 8.7	3.2	86	1012.1	8	8	3	07	08	97	03	1	-
14	- 2.6	- 4.2	4.5	89	1004.3	8	8	3	11	03	96	10	2	-
15	- 2.0	- 2.6	5.1	96	1009.3	8	8	2	11	01	95	28	4	-
16	- 1.9	- 4.3	4.4	83	1013.0	8	8	4	22	03	96	10	2	-
17	- 5.7	- 9.1	3.1	77	1010.3	0	0	9	18	04	96	10	1	-
18	- 5.4	- 9.1	3.1	75	1013.4	7	7	5	32	04	96	10	2	-
19	- 3.5	- 7.5	3.5	74	1017.4	4	4	4	25	02	97	02	1	-
20	- 2.1	- 5.6	4.0	77	1009.6	8	5	5	16	03	96	71	2	0.0
21	2.6	2.1	7.1	96	1004.6	9	9	.	16	01	92	45	4	-
22	1.3	1.0	6.6	98	995.9	0	0	9	18	01	94	10	0	-
23	3.4	2.7	7.4	95	996.6	8	8	3	27	09	96	21	1	1.3
24	3.5	0.6	6.4	81	1006.6	7	7	5	00	00	96	10	2	-
25	5.4	4.0	8.1	91	1010.8	8	8	4	20	04	96	61	6	0.0
26	1.7	1.7	6.9	100	1009.4	9	9	.	16	01	92	45	2	-
27	6.5	4.4	8.4	87	1008.7	5	5	4	22	06	97	03	1	-
28	5.1	3.2	7.7	87	1012.2	0	0	9	22	06	97	02	8	0.3

Godz. 07

DNI	TEMPERATURA POWIETRZA T	TEMPERATURA PUNKTU ROSY T_d	PRĘŻNOŚĆ PARY WODNEJ e	WILGOTNOŚĆ WZGLĘDNA U	CIŚNIENIE ATMOSFERYCZNE P_o	ZACHMURZENIE N	N_h	h	WIATR dd	v	WIDZIALNOŚĆ V	POGODA ww	W	OPAD R
1	3.0	2.0	7.0	93	1009.0	8	8	3	27	06	97	02	2	-
2	- 1.3	- 4.6	4.3	78	1020.7	8	8	4	04	06	97	22	6	0.3
3	- 5.2	- 8.5	3.2	78	1023.7	8	8	5	11	04	97	03	2	-
4	- 7.9	-12.0	2.4	73	1023.3	8	8	5	18	01	97	03	1	-
5	- 7.4	- 8.7	3.2	90	1016.6	8	8	4	16	05	95	71	7	0.9
6	6.6	4.8	8.6	88	994.1	7	7	4	27	14	96	10	8	0.9
7	4.6	2.6	7.4	87	991.9	8	8	3	27	08	96	10	2	-
8	- 8.1	-11.7	2.5	75	1009.4	7	7	5	32	08	97	02	2	-
9	- 9.6	-13.7	2.1	72	1006.3	7	7	5	07	06	97	01	8	0.2
10	-15.9	-19.1	1.3	76	1013.8	0	0	9	14	01	96	10	0	-
11	- 8.7	-13.0	2.2	71	1004.6	7	7	6	09	02	96	10	2	-
12	- 7.3	- 9.8	2.9	82	1010.6	8	8	4	07	03	97	03	2	-
13	- 6.8	- 8.0	3.3	91	1008.1	8	8	3	09	08	95	73	7	1.0
14	- 2.2	- 4.0	4.5	87	1004.3	8	8	3	14	04	96	10	2	-
15	0.5	- 1.2	5.6	88	1010.9	8	8	3	32	01	96	10	2	-
16	- 3.7	- 5.5	4.0	87	1011.0	8	8	4	22	07	96	71	7	0.1
17	- 7.6	- 9.3	3.0	87	1010.6	2	2	4	11	01	95	10	0	-
18	- 5.5	- 8.1	3.3	82	1015.1	7	7	4	27	08	96	10	2	-
19	- 5.6	- 7.8	3.4	85	1018.1	2	2	9	22	03	96	10	0	-
20	- 0.5	- 1.4	5.5	94	1004.2	8	8	3	16	03	95	24	7	0.4
21	1.2	0.7	6.4	96	1000.9	7	7	9	18	01	93	42	4	-
22	2.1	1.8	7.0	98	992.0	7	2	5	14	02	94	10	4	-
23	4.1	3.4	7.8	95	999.7	3	3	3	22	02	96	10	1	-
24	3.0	0.3	6.3	83	1007.0	1	0	9	22	05	96	10	1	-
25	4.2	2.5	7.3	88	1010.0	7	5	4	18	03	96	10	6	0.0
26	3.4	2.9	7.5	97	1004.4	8	7	2	16	04	94	61	4	2.1
27	5.1	3.4	7.8	89	1008.6	6	6	4	22	07	97	02	6	0.2
28	2.8	1.8	6.9	93	1010.8	6	0	9	16	03	95	10	1	-

Godz. 13

1	2.3	0.4	6.3	87	1012.4	7	7	4	29	09	97	02	2	-
2	- 1.2	- 6.3	3.8	68	1024.0	6	6	4	02	05	98	02	2	-
3	- 5.8	- 8.0	3.3	84	1022.4	8	5	5	14	03	97	02	2	-
4	- 6.5	- 8.9	3.1	83	1025.6	8	8	5	18	02	96	71	7	0.2
5	- 4.8	- 6.8	3.7	86	1007.4	8	6	3	18	06	95	24	7	1.2
6	5.6	3.7	8.0	88	996.1	8	8	3	27	15	96	10	2	-
7	0.4	- 0.7	5.8	92	993.0	7	4	3	32	08	96	68	6	1.6
8	- 6.6	-12.7	2.3	62	1010.6	4	3	5	36	07	97	02	8	0.0
9	- 8.7	-14.7	2.0	62	1009.9	3	3	5	07	05	98	03	1	-
10	- 5.3	-15.8	1.8	43	1012.9	0	0	9	18	04	97	02	0	-
11	- 7.4	-10.0	2.9	82	1004.5	7	4	5	09	02	97	03	1	-
12	- 6.3	- 9.9	2.9	76	1012.8	6	6	4	04	06	97	01	2	-
13	- 4.9	- 6.6	3.7	88	1005.3	8	7	3	09	06	95	71	7	1.8
14	- 1.5	- 2.3	5.2	94	1005.4	8	8	2	09	02	95	10	2	-
15	0.0	- 1.8	5.4	88	1012.9	8	8	4	27	04	96	10	7	0.0
16	- 2.6	- 7.1	3.6	73	1010.9	7	6	5	27	04	97	03	7	0.0
17	- 4.0	- 7.3	3.5	77	1011.4	6	6	5	32	04	97	03	1	-
18	- 4.3	- 9.0	3.1	70	1017.1	3	3	4	27	05	97	02	7	0.1
19	0.8	- 5.7	4.0	62	1017.7	0	0	9	14	02	97	02	0	-
20	4.2	2.2	7.2	87	1003.8	8	8	3	18	01	95	10	2	-
21	5.1	2.9	7.5	86	999.2	8	8	9	16	03	95	10	4	-
22	7.9	4.2	8.3	78	989.1	7	0	9	20	02	96	10	2	-
23	10.2	5.2	8.8	71	1001.2	1	0	9	25	06	96	10	1	-
24	9.0	1.8	7.0	61	1006.8	2	2	9	22	07	97	02	1	-
25	6.4	4.6	8.5	88	1009.6	7	7	5	22	07	96	10	6	0.1
26	8.8	6.4	9.6	85	1003.1	8	8	5	25	08	97	21	6	0.9
27	9.4	6.2	9.4	80	1008.7	7	7	4	22	07	96	10	6	0.0
28	9.4	4.2	8.2	70	1008.3	7	3	5	18	03	96	10	2	-

Godz. 19

1	1.8	0.7	6.4	93	1015.5	8	8	4	27	05	96	61	2	0.0
2	- 2.0	- 5.2	4.2	79	1025.5	7	7	4	04	06	98	03	2	-
3	- 5.9	- 9.8	2.9	74	1018.8	8	8	5	14	02	96	71	2	0.0
4	- 7.0	- 9.5	3.0	82	1026.2	8	8	5	16	02	96	71	7	0.1
5	3.0	2.0	7.0	93	1002.2	8	8	3	27	12	96	10	2	-
6	5.2	4.0	8.1	92	996.3	8	8	3	27	09	96	10	2	-
7	- 5.1	-10.5	2.7	66	999.4	5	5	5	32	12	97	03	7	0.0
8	- 6.8	-11.0	2.6	72	1007.0	8	6	5	07	03	97	03	1	-
9	-11.8	-15.4	1.8	95	1012.1	0	0	9	07	01	96	10	0	-
10	- 7.4	-15.7	1.8	51	1010.6	0	0	9	14	02	96	05	0	-
11	- 7.0	- 9.9	2.9	80	1006.7	7	7	5	07	05	97	01	2	-
12	- 6.9	-10.2	2.8	77	1012.9	4	4	4	07	05	97	02	1	-
13	- 3.5	- 4.9	4.2	90	1004.3	8	8	4	09	04	96	10	7	0.4
14	- 1.7	- 2.2	5.2	96	1007.5	8	8	2	09	01	94	10	5	0.0
15	- 0.6	- 3.1	4.9	83	1014.2	8	8	4	27	04	96	10	2	-
16	- 3.4	- 6.6	3.7	79	1010.5	3	3	4	18	01	96	10	1	-
17	- 6.8	- 9.2	3.0	83	1012.0	5	5	5	27	01	97	03	1	-
18	- 2.0	- 7.0	3.6	68	1015.9	7	7	4	22	06	97	03	1	-
19	- 1.8	- 6.0	3.9	73	1014.6	8	0	9	16	02	95	10	1	-
20	3.8	3.1	7.6	95	1005.3	8	8	3	18	01	95	10	2	-
21	3.2	2.2	7.2	93	997.7	0	0	9	16	01	95	10	1	-
22	6.3	3.5	7.8	82	991.4	2	0	9	25	03	95	10	1	-
23	5.8	3.9	8.1	88	1004.4	6	6	5	32	01	96	10	1	-
24	6.6	3.3	7.7	79	1009.0	8	6	5	22	07	96	61	1	0.0
25	5.3	4.1	8.2	92	1011.3	8	8	3	27	01	96	10	2	-
26	8.0	4.9	8.6	80	1007.2	2	2	4	27	08	97	01	1	-
27	6.2	3.9	8.0	85	1010.5	7	7	4	22	06	97	80	2	2.4
28	7.1	5.3	8.9	88	1007.2	7	7	9	16	01	96	10	2	-

Godz. 01

DNI	TEMPERATURA POWIETRZA T	TEMPERATURA PUNKTU ROSY T_d	PRĘŻNOŚĆ PARY WODNEJ e	WILGOTNOŚĆ WZGLĘDNA U	CIŚNIENIE ATMOSFERYCZNE P_o	ZACHMURZENIE N	N_h	h	WIATR dd	v	WIDZIALNOŚĆ V	POGODA ww	W	OPAD R
1	3.6	3.6	7.9	100	1010.1	8	8	3	23	02	93	44	4	-
2	0.4	0.1	6.2	98	1019.1	8	8	3	22	05	94	10	2	-
3	- 2.2	- 6.5	3.7	72	1022.8	8	8	9	09	07	97	02	2	-
4	- 4.8	- 7.6	3.5	81	1018.0	8	4	4	09	02	97	03	7	0.2
5	- 5.0	- 6.7	3.7	88	1017.8	8	6	4	10	06	96	71	7	1.4
6	4.9	4.7	8.5	98	998.5	8	8	3	18	04	95	51	6	3.3
7	5.9	4.8	8.6	92	994.8	8	8	4	22	05	96	10	2	-
8	- 7.1	-12.9	2.3	63	1009.1	6	6	4	32	06	97	26	2	0.0
9	- 6.6	-12.7	2.3	62	1003.5	8	8	9	06	05	98	02	2	-
10	-11.8	-16.6	1.7	67	1012.7	0	0	9	11	03	98	02	0	-
11	- 7.5	-15.8	1.8	51	1003.2	7	7	9	07	05	98	03	1	-
12	- 6.5	- 9.3	3.0	81	1007.2	8	8	4	04	04	97	03	1	-
13	- 6.2	- 9.7	2.9	76	1008.0	7	0	9	05	08	97	02	2	-
14	- 2.1	- 3.9	4.6	87	1001.0	8	8	4	04	03	97	02	2	-
15	- 0.2	- 0.5	5.9	98	1009.8	8	8	3	20	04	93	42	4	-
16	- 3.3	- 6.8	3.7	76	1013.6	8	8	4	25	04	97	02	2	-
17	- 3.7	- 6.6	3.7	80	1010.4	6	6	4	23	03	97	03	1	-
18	- 5.1	-10.1	2.8	68	1013.9	8	8	4	25	02	97	02	2	-
19	- 4.5	- 9.2	3.0	69	1018.2	2	2	5	20	03	97	01	1	-
20	- 0.2	- 1.4	5.5	92	1004.5	8	8	9	11	06	96	66	7	0.4
21	3.5	3.3	7.7	98	999.4	8	8	4	14	04	94	10	4	-
22	3.3	2.3	7.2	93	992.5	7	7	3	09	03	95	10	1	-
23	3.2	3.2	7.7	100	997.6	6	6	3	16	03	93	42	4	-
24	2.1	- 0.7	5.8	82	1005.8	2	2	5	22	03	96	10	1	-
25	3.8	2.0	7.1	88	1010.3	5	2	9	18	04	97	02	2	-
26	6.9	6.5	9.6	97	1006.0	8	6	3	13	03	94	61	5	0.7
27	5.3	4.4	8.3	94	1008.5	3	3	9	19	03	96	10	6	1.1
28	4.6	3.1	7.7	90	1010.9	5	3	4	20	03	96	10	8	0.0

Godz. 07

DNI	TEMPERATURA POWIETRZA T	TEMPERATURA PUNKTU ROSY T_d	PRĘŻNOŚĆ PARY WODNEJ e	WILGOTNOŚĆ WZGLĘDNA U	CIŚNIENIE ATMOSFERYCZNE P_o	ZACHMURZENIE N	N_h	h	WIATR dd	v	WIDZIALNOŚĆ V	POGODA ww	W	OPAD R
1	0.2	0.2	6.2	100	1011.8	8	8	3	23	04	92	44	5	0.0
2	0.5	0.2	6.2	98	1020.3	8	8	3	27	03	92	46	4	-
3	- 2.9	- 6.3	3.8	77	1018.4	8	8	9	09	07	97	02	2	-
4	- 5.3	- 7.8	3.4	82	1021.7	8	8	4	12	01	97	02	2	-
5	- 2.0	- 3.5	4.7	89	1010.2	8	6	4	13	05	96	66	7	1.3
6	4.8	3.8	8.0	94	998.9	7	2	4	27	08	96	10	6	1.8
7	5.5	2.6	7.3	81	993.6	7	7	4	22	09	97	02	2	-
8	- 7.3	-13.7	2.1	60	1011.5	6	6	4	29	06	98	03	8	0.0
9	- 6.9	-12.1	2.4	66	1005.0	7	1	4	06	05	98	03	2	-
10	-13.3	-16.6	1.7	76	1012.4	0	0	9	09	04	98	02	0	-
11	- 8.6	-13.9	2.1	65	1001.8	3	3	9	04	04	98	01	1	-
12	- 7.4	-10.0	2.9	82	1008.7	7	7	4	04	06	97	02	2	-
13	- 5.1	- 7.6	3.5	83	1003.7	8	5	4	06	08	96	77	2	0.0
14	- 1.1	- 2.7	5.0	89	1001.4	8	8	4	04	03	96	10	2	-
15	- 1.3	- 3.0	4.9	88	1012.5	8	5	3	22	05	95	10	4	-
16	- 3.5	- 6.7	3.7	78	1012.4	8	8	4	27	04	97	02	7	0.0
17	- 5.6	- 9.0	3.1	77	1010.9	7	7	4	28	01	97	02	2	-
18	- 5.8	- 9.2	3.0	77	1016.1	6	6	4	25	03	97	01	2	-
19	- 3.3	- 5.7	4.0	83	1017.6	8	8	5	18	02	97	02	1	-
20	1.7	1.2	6.6	96	1002.2	8	8	9	16	04	94	10	6	0.6
21	5.4	3.0	7.6	84	996.7	8	8	9	14	04	95	10	2	-
22	3.1	2.1	7.1	93	989.0	6	2	3	11	04	96	10	2	-
23	3.6	2.3	7.2	91	998.7	2	0	9	18	03	96	10	4	-
24	3.5	1.2	5.6	71	1004.7	7	5	5	18	06	97	03	1	-
25	4.4	3.7	7.9	95	1008.2	8	8	4	18	04	96	10	6	3.0
26	7.0	6.3	9.6	96	1001.0	8	6	3	18	04	94	61	6	1.6
27	6.8	5.7	9.1	93	1007.6	7	3	4	19	04	96	60	1	0.1
28	3.9	2.4	7.3	90	1009.0	8	3	4	20	04	96	10	2	-

Godz. 13

1	0.5	0.0	6.1	96	1015.9	8	8	3	22	08	96	10	4	-
2	0.2	- 1.2	5.6	90	1022.3	6	6	4	03	03	96	10	7	0.1
3	- 3.2	- 4.9	4.2	88	1015.2	8	6	4	09	07	94	73	7	0.3
4	- 2.7	- 5.0	4.2	84	1023.3	8	5	4	14	03	97	01	2	-
5	4.7	3.7	8.0	94	1006.1	8	6	3	24	08	95	62	6	1.7
6	7.6	5.8	9.2	89	998.9	8	8	4	23	07	96	10	2	-
7	- 0.5	- 4.2	4.5	76	997.7	8	3	4	27	07	97	22	6	0.2
8	- 6.0	-12.8	2.3	58	1009.8	7	2	4	09	02	98	03	2	-
9	- 6.0	-15.8	1.8	46	1009.0	6	1	4	07	06	98	03	1	-
10	- 5.3	-20.5	1.2	29	1010.0	1	0	9	11	06	98	02	0	-
11	- 4.4	-11.9	2.4	56	1002.7	4	2	9	04	04	97	03	1	-
12	- 3.4	- 7.7	3.4	72	1010.2	3	2	4	04	08	97	01	1	-
13	- 4.7	- 7.5	3.5	81	1002.5	8	6	3	04	06	96	70	7	0.5
14	0.3	- 1.1	5.6	90	1003.7	8	8	3	09	01	96	24	6	0.0
15	- 1.5	- 3.9	4.6	84	1014.8	8	8	3	22	04	94	77	2	0.0
16	- 1.8	- 8.4	3.2	61	1011.2	0	0	9	22	03	97	01	7	0.0
17	- 4.6	- 9.8	2.9	67	1011.5	5	5	4	29	02	97	01	2	-
18	- 1.6	-10.3	2.8	51	1017.1	4	2	9	22	04	97	01	7	0.0
19	1.5	- 6.3	3.8	56	1015.0	6	0	9	09	04	97	03	1	-
20	4.1	3.9	8.0	98	1003.0	9	9	.	20	04	93	45	4	-
21	10.1	4.0	8.1	66	995.9	5	3	9	15	04	97	01	2	-
22	4.8	2.3	7.2	84	990.1	6	6	9	22	05	96	10	2	-
23	9.6	5.1	8.8	78	1002.5	7	7	5	25	03	96	10	1	-
24	6.8	1.3	6.7	68	1006.3	7	7	9	19	05	97	02	2	-
25	8.4	6.2	9.5	86	1009.8	6	2	4	22	04	96	10	6	0.3
26	9.9	6.3	9.5	78	1004.7	5	2	4	22	09	96	10	6	2.6
27	9.8	6.4	9.6	79	1008.6	7	4	4	22	08	97	01	8	0.3
28	10.4	4.7	8.5	67	1007.1	7	3	9	19	03	96	05	2	-

Godz. 19

1	0.7	0.2	6.2	96	1018.1	8	8	3	27	06	96	10	2	-
2	- 0.3	- 1.5	5.5	92	1023.7	7	5	5	07	05	97	01	2	-
3	- 3.6	- 6.1	3.9	83	1014.7	8	5	4	09	03	95	77	7	2.0
4	- 4.0	- 6.6	3.7	82	1022.7	8	6	4	12	04	96	71	7	0.1
5	2.7	2.2	7.2	96	1005.6	8	8	3	22	04	95	10	6	0.2
6	6.9	4.9	8.6	87	997.1	6	3	4	22	04	96	10	2	-
7	- 4.7	-11.4	2.6	59	1003.6	7	7	4	32	09	97	02	2	-
8	- 5.7	-12.9	2.3	57	1004.6	8	8	9	06	06	98	02	2	-
9	- 8.3	-17.2	1.6	48	1011.3	2	0	9	06	03	98	01	1	-
10	- 6.7	-21.3	1.1	30	1006.9	4	4	9	06	04	98	02	0	-
11	- 5.5	-10.6	2.7	67	1005.1	3	2	5	04	05	97	03	1	-
12	- 5.7	-10.0	2.9	72	1010.0	5	2	9	04	08	97	01	1	-
13	- 4.0	- 6.2	3.8	84	1001.4	8	8	3	04	04	97	02	7	0.0
14	- 0.1	- 1.3	5.6	92	1007.0	8	8	3	23	03	94	10	2	-
15	- 2.2	- 4.4	4.4	85	1014.1	8	8	4	22	02	96	22	8	0.1
16	- 2.1	- 8.0	3.4	64	1010.1	3	3	9	20	03	97	01	1	-
17	- 5.7	-10.9	2.7	67	1012.4	7	7	4	27	02	97	02	2	-
18	- 1.2	-10.1	2.8	51	1017.4	7	7	5	21	04	97	02	1	-
19	0.9	- 6.3	3.8	59	1010.3	8	8	9	09	06	97	02	2	-
20	3.1	2.8	7.5	98	1002.2	9	9	.	11	03	92	45	4	-
21	4.7	3.0	7.6	89	995.5	4	0	9	11	03	96	10	1	-
22	3.6	3.4	7.8	98	994.6	9	9	.	22	04	92	47	6	0.3
23	3.1	2.1	7.1	93	1004.8	2	0	9	20	01	96	10	1	-
24	6.1	2.7	7.4	79	1009.2	8	8	9	20	04	97	02	6	0.0
25	5.3	4.1	8.2	92	1009.3	3	2	5	09	02	96	10	1	-
26	7.1	5.3	8.9	88	1007.3	6	2	4	20	02	96	10	1	-
27	6.8	4.3	8.3	84	1010.7	7	7	4	22	03	97	03	8	0.5
28	5.8	4.6	8.5	92	1006.4	8	8	9	12	01	96	10	2	-

Godz. 01

DNI	TEMPERATURA POWIETRZA T	TEMPERATURA PUNKTU ROSY T_d	PRĘŻNOŚĆ PARY WODNEJ e	WILGOTNOŚĆ WZGLĘDNA U	CIŚNIENIE ATMOSFERYCZNE P_o	ZACHMURZENIE N	N_h	h	WIATR dd	v	WIDZIALNOŚĆ V	POGODA ww	W	OPAD R
1	1.5	1.2	6.7	98	1009.2	8	8	1	23	04	92	44	4	-
2	- 1.0	- 2.0	5.3	93	1014.1	8	8	3	29	03	96	85	7	0.8
3	-11.6	-14.6	2.0	79	1026.0	7	7	5	35	05	97	71	8	0.0
4	-15.7	-22.1	1.0	58	1022.9	8	8	6	09	05	97	02	2	-
5	-18.0	-21.6	1.1	73	1029.8	3	3	6	08	02	97	02	1	-
6	0.3	- 0.8	5.8	93	1000.9	8	8	3	23	05	96	56	7	1.0
7	2.1	1.0	6.6	93	993.9	8	8	2	24	02	97	02	6	0.0
8	- 9.1	-12.5	2.3	76	1000.7	6	6	4	25	08	97	85	8	0.0
9	-13.0	-16.3	1.7	76	1006.5	7	7	8	05	01	97	78	1	0.0
10	-20.1	-23.2	0.9	76	1015.3	0	0	9	00	00	97	02	0	-
11	-17.9	-21.5	1.1	73	1012.7	0	0	9	06	02	97	02	0	-
12	-12.1	-15.1	1.9	78	1007.8	8	8	4	03	03	97	78	7	0.0
13	- 9.5	-12.0	2.4	82	1012.2	8	8	4	05	06	95	73	2	0.2
14	- 5.6	- 7.0	3.6	90	1006.5	8	8	3	06	05	95	10	2	-
15	- 6.0	- 8.3	3.3	84	1010.2	8	8	4	35	01	96	10	2	-
16	- 1.8	- 3.9	4.6	86	1013.4	8	8	3	27	02	96	10	2	-
17	-15.5	-16.1	1.7	96	1012.3	7	7	4	00	00	93	44	7	0.0
18	-13.5	-14.5	2.0	92	1012.8	0	0	9	30	01	95	10	4	-
19	- 8.0	-10.7	2.7	81	1018.1	8	8	4	21	04	96	71	1	0.1
20	- 6.2	- 8.5	3.2	84	1015.4	8	8	4	12	05	97	03	1	-
21	1.6	1.6	6.9	100	1008.3	9	9	.	14	01	91	47	2	-
22	0.2	- 1.2	5.6	90	1001.2	0	0	9	10	02	97	02	0	-
23	3.5	2.8	7.4	95	994.7	8	8	2	23	05	94	10	1	-
24	1.6	1.3	6.7	98	1005.5	8	8	0	27	02	91	44	4	-
25	2.8	0.4	6.3	84	1010.9	8	8	4	23	03	97	02	2	-
26	1.9	1.9	7.0	100	1012.5	8	8	0	00	00	92	44	4	-
27	4.4	3.2	7.7	92	1009.1	8	8	4	22	02	96	10	5	0.3
28	3.8	2.6	7.3	92	1012.1	8	8	4	22	05	96	60	2	1.6

Godz. 07

DNI	TEMPERATURA POWIETRZA T	TEMPERATURA PUNKTU ROSY T_d	PRĘŻNOŚĆ PARY WODNEJ e	WILGOTNOŚĆ WZGLĘDNA U	CIŚNIENIE ATMOSFERYCZNE P_o	ZACHMURZENIE N	N_h	h	WIATR dd	v	WIDZIALNOŚĆ V	POGODA ww	W	OPAD R
1	1.2	0.7	6.4	96	1007.9	8	8	2	24	03	93	42	4	-
2	- 7.9	-11.0	2.6	78	1019.2	8	8	4	31	05	97	03	8	0.2
3	-17.7	-19.7	1.3	84	1027.4	2	1	9	04	02	98	02	7	0.0
4	-16.1	-20.9	1.2	66	1024.7	7	3	6	08	02	97	01	2	-
5	-15.3	-17.0	1.6	86	1025.0	7	5	6	10	03	97	03	1	-
6	1.4	0.6	6.4	94	993.5	8	8	2	18	05	95	61	5	1.9
7	2.8	2.0	7.1	95	990.9	8	8	2	22	05	96	51	2	0.0
8	- 9.1	-12.5	2.3	76	1004.2	7	7	4	26	07	96	85	8	0.1
9	-15.1	-18.2	1.5	77	1006.0	7	0	9	04	04	97	02	7	0.0
10	-20.7	-23.0	1.0	82	1015.8	0	0	9	22	01	97	02	0	-
11	-16.9	-23.9	0.9	54	1008.7	7	7	9	08	05	98	03	1	-
12	-12.3	-15.4	1.8	78	1009.5	8	8	4	04	04	97	22	7	0.0
13	- 8.3	-10.6	2.7	83	1010.3	8	8	4	06	08	96	71	3	0.5
14	- 6.6	- 8.2	3.3	88	1006.1	8	8	3	03	04	95	76	2	0.0
15	- 5.6	- 6.3	3.8	95	1011.3	8	8	1	18	01	93	46	2	-
16	- 2.6	- 3.9	4.6	91	1012.4	8	8	3	18	02	96	10	2	-
17	-12.3	-12.7	2.3	96	1012.5	8	8	1	00	00	91	48	4	0.0
18	- 7.3	- 8.6	3.2	90	1014.7	8	8	4	23	01	96	10	1	-
19	- 7.4	-10.0	2.9	82	1018.5	4	4	5	21	03	97	01	7	0.1
20	- 3.4	- 5.5	4.1	85	1010.1	8	8	4	12	06	96	66	2	0.3
21	0.3	0.0	6.1	98	1007.3	9	9	.	08	02	91	45	4	-
22	0.4	- 0.4	5.9	94	998.3	8	8	4	10	03	96	10	1	-
23	1.8	1.3	6.7	96	999.2	8	8	2	23	06	94	10	6	0.2
24	1.0	0.2	6.2	94	1007.2	8	8	2	00	00	93	42	4	-
25	2.6	1.3	6.7	91	1011.1	8	8	4	22	03	96	10	2	-
26	1.3	1.0	6.6	98	1011.1	8	8	0	14	02	91	44	4	-
27	3.0	2.0	7.0	93	1009.6	7	7	5	21	02	96	61	2	0.0
28	2.4	2.1	7.1	98	1013.2	8	8	2	22	04	92	46	6	0.0

Godz. 13

1	0.6	- 0.8	5.8	90	1009.1	8	8	3	25	08	95	51	4	0.0
2	- 5.2	- 9.3	3.0	73	1021.2	7	7	4	30	03	98	03	8	0.0
3	-14.5	-19.5	1.3	65	1026.2	7	3	5	09	02	98	02	1	-
4	-11.9	-17.4	1.6	64	1027.5	6	6	9	31	01	98	03	1	-
5	- 9.9	-12.5	2.3	81	1015.4	8	8	4	14	09	96	71	8	0.2
6	3.1	0.7	6.4	84	992.7	8	8	4	24	08	97	02	6	1.6
7	3.7	1.7	6.9	87	990.0	7	7	4	23	05	97	01	5	0.0
8	- 9.5	-12.5	2.3	79	1007.8	7	7	5	27	09	96	71	8	0.1
9	-14.1	-20.6	1.2	58	1009.3	0	0	9	03	03	98	02	1	-
10	- 9.4	-20.9	1.2	38	1014.5	0	0	9	22	03	98	02	0	-
11	-11.9	-14.9	1.9	78	1005.6	8	8	5	08	05	95	71	2	0.0
12	-10.6	-13.9	2.1	77	1012.2	7	7	5	02	03	97	78	7	0.0
13	- 6.0	- 7.9	3.4	87	1007.5	8	8	4	08	05	96	10	7	0.0
14	- 5.3	- 7.8	3.4	82	1006.2	8	8	4	05	04	97	02	7	0.0
15	- 2.8	- 3.5	4.7	95	1012.2	8	8	1	22	01	93	42	4	-
16	- 1.6	- 6.5	3.8	69	1011.4	7	7	4	22	06	97	01	7	0.7
17	- 4.8	- 5.7	4.0	93	1011.3	8	8	3	00	00	95	10	4	0.0
18	- 4.6	- 8.9	3.1	72	1016.0	7	7	4	22	04	97	22	1	0.0
19	- 0.5	- 7.2	3.5	60	1019.3	1	1	5	21	02	97	03	0	-
20	1.6	- 0.3	6.0	87	1007.3	8	8	4	14	05	96	10	6	1.1
21	4.5	2.0	7.1	84	1003.6	8	8	4	12	04	97	02	4	-
22	6.2	1.8	6.9	73	993.8	7	2	5	11	03	97	02	2	-
23	3.8	2.6	7.3	92	1002.5	8	8	4	22	05	95	10	4	-
24	4.8	1.5	6.8	79	1008.7	5	1	5	22	02	97	03	4	-
25	4.4	1.1	6.6	79	1010.3	8	8	5	20	04	96	10	2	-
26	3.2	2.4	7.3	95	1006.9	8	7	2	14	05	95	63	4	4.0
27	6.8	4.3	8.3	84	1010.0	7	3	5	21	04	97	02	6	0.6
28	3.6	2.6	7.4	93	1013.1	8	8	4	14	03	96	10	4	-

Godz. 19

1	0.6	- 1.4	5.5	86	1012.3	8	8	4	24	06	96	77	5	0.0
2	- 7.1	-10.5	2.8	77	1023.3	7	7	4	31	06	97	03	8	0.0
3	-14.1	-19.8	1.3	62	1023.3	8	8	9	09	04	97	03	2	-
4	-13.6	-17.0	1.6	75	1029.3	7	7	6	08	02	97	22	7	0.1
5	- 8.3	- 9.7	2.9	89	1004.8	8	8	4	12	06	95	71	3	3.4
6	2.2	0.9	6.5	91	994.7	8	8	3	24	07	96	61	6	0.2
7	- 3.2	- 7.1	3.6	74	992.8	8	8	5	28	10	97	85	7	2.4
8	-12.8	-15.4	1.8	81	1008.6	4	4	5	28	03	97	26	7	0.2
9	-18.1	-21.8	1.1	73	1012.5	0	0	9	35	01	98	02	0	-
10	-14.6	-20.5	1.2	61	1014.0	0	0	9	12	01	98	02	0	-
11	-11.1	-14.5	2.0	76	1006.6	6	6	9	07	04	97	01	7	0.0
12	- 9.9	-13.5	2.2	75	1013.4	8	8	4	06	05	97	02	7	0.0
13	- 5.4	- 7.2	3.6	87	1006.7	8	8	4	07	06	96	10	2	-
14	- 6.1	- 7.6	3.4	89	1008.3	8	8	3	02	03	96	10	2	-
15	- 1.2	- 1.9	5.3	95	1013.0	8	8	4	26	04	95	28	4	-
16	- 4.7	- 7.1	3.6	83	1011.6	8	8	4	24	02	97	02	7	0.1
17	-11.7	-12.6	2.3	93	1012.0	0	0	9	30	01	95	10	4	-
18	- 6.9	-10.2	2.8	77	1018.3	0	0	9	22	03	97	01	1	-
19	- 7.9	-11.0	2.6	78	1018.7	0	0	9	11	02	97	02	0	-
20	2.3	0.7	6.4	89	1007.3	8	8	3	18	03	95	10	6	0.0
21	2.6	0.8	6.4	88	1002.2	4	4	9	14	02	97	01	1	-
22	2.6	0.8	6.4	88	992.4	0	0	9	16	01	97	01	1	-
23	1.4	1.1	6.6	98	1004.3	8	8	0	20	03	91	44	4	-
24	1.6	- 0.6	5.8	85	1009.8	8	8	5	20	03	97	03	1	-
25	2.8	1.0	6.5	88	1011.1	8	8	4	22	03	96	10	6	0.1
26	3.8	3.3	7.7	97	1006.7	8	8	2	23	03	94	51	6	5.7
27	5.0	4.1	8.2	94	1010.4	8	8	4	22	03	96	10	6	1.4
28	4.2	3.5	7.8	95	1010.6	7	7	5	12	03	96	10	2	-

Godz. 01

DNI	TEMPERATURA POWIETRZA T	TEMPERATURA PUNKTU ROSY T_d	PRĘŻNOŚĆ PARY WODNEJ e	WILGOTNOŚĆ WZGLĘDNA U	CIŚNIENIE ATMOSFERYCZNE P_o	ZACHMURZENIE N	N_h	h	WIATR dd	v	WIDZIALNOŚĆ V	POGODA ww	W	OPAD R
1	2.0	2.0	7.1	100	1009.9	8	8	5	27	04	95	10	6	0.4
2	0.6	0.0	6.1	96	1015.9	8	8	4	27	05	96	71	6	0.5
3	- 5.1	- 7.2	3.6	85	1025.3	8	8	5	36	04	98	02	1	-
4	-10.6	-12.8	2.3	84	1019.6	8	4	5	11	03	97	01	7	0.0
5	- 9.4	-11.0	2.6	88	1025.6	8	8	5	16	02	98	02	7	0.0
6	2.6	2.6	7.4	100	1001.4	8	8	3	27	04	93	42	6	0.0
7	4.8	4.3	8.3	87	994.5	8	8	4	25	05	97	02	8	0.0
8	- 8.2	-10.0	2.8	87	1004.1	8	8	4	32	07	95	85	8	1.4
9	-10.0	-12.1	2.4	84	1005.0	8	0	9	04	05	97	01	1	-
10	-17.0	-19.6	1.3	80	1013.9	0	0	9	00	00	97	02	0	-
11	-12.3	-19.4	1.3	55	1007.8	0	0	9	09	03	98	02	0	-
12	-10.4	-12.1	2.4	87	1007.0	6	6	5	09	04	97	03	1	-
13	-10.0	-10.8	2.7	94	1009.8	8	8	4	09	05	96	71	1	0.2
14	- 2.9	- 3.3	4.8	97	1004.0	8	8	3	09	04	96	56	5	0.0
15	- 2.4	- 3.0	4.9	96	1009.1	8	8	2	09	01	94	56	5	0.0
16	- 2.4	- 3.3	4.8	93	1013.4	8	8	3	27	03	96	10	2	-
17	-11.9	-12.8	2.3	93	1011.5	0	0	9	27	02	97	02	1	-
18	-13.6	-14.1	2.0	96	1013.6	0	0	9	36	01	94	10	0	-
19	- 4.1	- 7.5	3.5	77	1017.9	8	8	4	22	05	97	02	1	-
20	- 2.6	- 6.3	3.8	77	1010.9	8	8	5	14	03	97	02	1	-
21	1.6	1.6	6.9	100	1005.7	0	0	9	18	02	92	44	4	-
22	1.8	1.8	7.0	100	997.8	0	0	9	09	03	96	10	0	-
23	5.1	4.6	8.5	97	996.3	8	8	4	27	07	96	80	6	1.0
24	3.2	1.9	7.0	91	1006.6	6	0	9	32	03	96	10	4	-
25	4.1	2.3	7.2	88	1011.3	8	8	5	27	04	97	02	1	-
26	1.2	1.2	6.7	100	1011.2	8	8	1	22	02	91	46	2	-
27	4.0	3.6	7.9	97	1009.5	1	1	5	25	03	97	03	0	-
28	4.4	3.9	8.1	97	1013.5	0	0	9	22	03	97	01	8	0.8

Godz. 07

DNI	TEMPERATURA POWIETRZA T	TEMPERATURA PUNKTU ROSY T_d	PRĘŻNOŚĆ PARY WODNEJ e	WILGOTNOŚĆ WZGLĘDNA U	CIŚNIENIE ATMOSFERYCZNE P_o	ZACHMURZENIE N	N_h	h	WIATR dd	v	WIDZIALNOŚĆ V	POGODA ww	W	OPAD R
1	1.5	1.5	6.8	100	1008.7	8	8	3	27	03	92	46	2	-
2	- 3.6	- 5.7	4.0	85	1019.5	7	7	4	02	06	97	01	7	0.4
3	- 8.7	-11.1	2.6	83	1024.4	7	7	9	07	05	98	03	2	-
4	-11.2	-13.5	2.1	83	1023.8	8	8	5	09	04	97	02	2	-
5	- 9.4	-10.5	2.7	91	1019.0	8	8	5	14	05	95	71	7	0.2
6	5.6	5.6	9.1	100	995.0	8	8	3	27	08	96	21	5	1.2
7	4.4	3.9	8.1	97	992.4	8	8	4	25	06	96	10	2	-
8	- 8.6	-12.9	2.3	71	1007.7	7	7	4	29	07	98	01	8	0.1
9	-12.0	-16.2	1.7	71	1005.0	8	0	9	02	04	98	02	2	-
10	-18.4	-19.7	1.3	90	1014.8	0	0	9	00	00	97	02	0	-
11	-12.2	-16.5	1.7	70	1003.9	8	8	9	09	06	98	02	1	-
12	-10.9	-12.2	2.4	90	1008.8	8	8	5	04	03	97	02	2	-
13	- 7.2	- 7.7	3.4	96	1006.7	8	8	4	07	06	96	22	7	1.5
14	- 3.7	- 4.2	4.5	97	1004.4	8	8	3	09	05	95	10	5	0.0
15	- 0.4	- 0.7	5.8	98	1010.2	8	8	2	27	03	94	56	4	0.0
16	- 3.4	- 4.5	4.4	92	1011.3	8	8	4	22	02	96	71	2	0.0
17	-15.2	-16.3	1.7	91	1011.7	8	8	6	00	00	96	10	1	-
18	-12.0	-13.4	2.2	89	1015.5	8	8	4	00	00	95	10	4	-
19	- 7.9	- 9.3	3.0	90	1018.6	2	2	5	22	02	97	02	1	-
20	- 0.8	- 1.2	5.6	97	1006.2	8	8	4	16	03	95	66	7	1.7
21	1.2	1.2	6.7	100	1003.1	8	8	2	09	02	91	46	4	-
22	3.2	3.0	7.5	98	993.9	7	7	5	09	04	95	10	1	-
23	4.0	4.0	8.1	100	1000.9	8	8	2	27	05	93	46	8	1.0
24	1.6	1.1	6.6	96	1007.8	6	4	5	27	02	96	10	8	1.2
25	2.2	1.9	7.0	98	1011.2	8	8	5	22	05	96	10	2	-
26	2.4	2.4	7.3	100	1007.7	8	7	2	14	02	94	61	4	0.8
27	3.6	3.4	7.8	98	1009.9	3	2	5	25	04	96	10	8	1.5
28	1.9	1.9	7.0	100	1012.4	8	8	4	18	03	93	42	1	-

Godz. 13

DNI	TEMPERATURA POWIETRZA T	TEMPERATURA PUNKTU ROSY T_d	PRĘŻNOŚĆ PARY WODNEJ e	WILGOTNOŚĆ WZGLĘDNA U	CIŚNIENIE ATMOSFERYCZNE P_o	ZACHMURZENIE N	N_h	h	WIATR dd	v	WIDZIALNOŚĆ V	POGODA ww	W	OPAD R
1	1.1	- 0.9	5.7	87	1012.6	8	8	4	32	07	96	10	4	-
2	- 2.1	- 6.4	3.8	72	1022.2	2	2	5	36	05	98	02	1	-
3	- 7.8	-12.8	2.3	67	1022.0	7	7	9	09	05	98	03	1	-
4	- 7.6	-12.6	2.3	67	1025.9	7	7	6	18	03	98	02	1	-
5	- 7.2	- 8.5	3.2	90	1010.2	8	8	4	16	06	94	73	3	0.9
6	5.6	4.0	8.1	89	996.5	8	8	4	27	05	97	02	2	-
7	5.2	2.8	7.4	84	991.9	8	8	5	22	09	98	03	8	0.3
8	- 7.7	-12.7	2.3	67	1009.8	3	3	5	27	07	98	01	8	0.0
9	-11.0	-16.1	1.7	66	1008.4	0	0	9	04	03	98	01	1	-
10	- 6.4	-18.0	1.5	39	1012.9	0	0	9	20	03	98	02	0	-
11	- 9.7	-11.3	2.6	88	1003.4	3	3	6	07	05	97	22	7	0.4
12	- 7.8	-11.3	2.6	76	1010.8	0	0	9	04	04	97	02	1	-
13	- 4.7	- 5.3	4.1	96	1004.8	8	8	4	09	05	96	10	2	-
14	- 1.4	- 2.5	5.1	92	1005.2	8	8	2	04	03	96	10	2	-
15	- 0.1	- 0.4	5.9	98	1012.8	8	8	2	27	05	94	10	5	0.0
16	- 2.4	- 7.2	3.6	70	1010.9	8	8	4	22	04	97	03	7	0.4
17	- 1.6	- 6.5	3.8	69	1010.3	2	2	5	22	01	95	10	1	-
18	- 5.7	- 8.7	3.2	79	1017.2	7	7	5	27	04	97	02	7	0.0
19	0.9	- 6.7	3.7	57	1018.0	0	0	9	22	03	97	02	0	-
20	2.8	2.5	7.3	98	1005.3	8	8	2	20	04	93	46	6	0.0
21	3.8	3.8	8.0	100	1000.6	8	8	2	14	03	94	28	4	-
22	9.9	5.3	8.9	73	990.5	6	2	5	18	03	96	10	1	-
23	8.6	5.5	9.0	81	1002.4	0	0	9	27	03	96	10	4	-
24	8.1	0.3	6.3	58	1008.5	4	0	9	22	06	97	01	1	-
25	4.5	3.8	8.0	95	1010.2	8	8	3	22	04	95	10	2	-
26	5.3	5.1	8.8	98	1004.8	8	7	2	20	04	95	61	6	5.5
27	7.1	6.2	9.5	94	1009.9	7	7	4	25	03	96	80	4	0.2
28	9.4	5.0	8.7	74	1009.9	8	2	5	18	04	97	02	4	-

Godz. 19

DNI	TEMPERATURA POWIETRZA T	TEMPERATURA PUNKTU ROSY T_d	PRĘŻNOŚĆ PARY WODNEJ e	WILGOTNOŚĆ WZGLĘDNA U	CIŚNIENIE ATMOSFERYCZNE P_o	ZACHMURZENIE N	N_h	h	WIATR dd	v	WIDZIALNOŚĆ V	POGODA ww	W	OPAD R
1	0.8	0.0	6.1	94	1015.5	8	8	4	29	07	96	61	2	0.2
2	- 5.0	- 7.1	3.6	85	1024.8	0	0	9	36	03	98	01	0	-
3	- 9.7	-14.3	2.0	69	1019.2	8	8	5	09	06	97	02	2	-
4	- 8.3	-11.0	2.6	80	1026.5	8	8	5	22	02	98	02	2	-
5	2.5	2.2	7.2	98	1003.1	8	8	4	27	06	95	61	7	1.4
6	5.2	4.3	8.3	94	996.6	7	7	4	27	06	97	80	2	0.6
7	- 4.7	- 6.3	3.8	88	997.3	1	1	5	29	08	97	01	8	0.0
8	- 8.4	-11.6	2.5	77	1006.7	6	6	5	32	02	97	01	1	-
9	-15.0	-17.3	1.6	82	1012.2	0	0	9	36	02	97	01	0	-
10	-10.3	-17.8	1.5	54	1011.0	0	0	9	11	03	98	02	0	-
11	- 9.6	-11.7	2.5	85	1005.5	8	8	4	07	06	97	02	1	-
12	-10.4	-12.1	2.4	87	1011.3	0	0	9	04	05	97	01	1	-
13	- 3.8	- 4.3	4.4	96	1003.9	8	8	4	09	06	96	10	2	-
14	- 2.8	- 3.2	4.8	97	1007.3	8	8	2	09	03	94	10	2	-
15	- 1.4	- 1.6	5.4	99	1013.8	8	8	4	27	04	96	10	2	-
16	- 4.1	- 7.1	3.6	80	1010.8	5	5	5	00	00	97	01	2	-
17	- 8.0	- 9.4	3.0	90	1011.2	0	0	9	36	01	96	10	0	-
18	- 8.1	- 9.1	3.1	92	1018.4	0	0	9	22	05	97	02	1	-
19	- 3.6	- 8.0	3.3	71	1015.9	2	0	9	11	03	97	02	0	-
20	3.3	3.3	7.7	100	1006.6	8	8	1	22	03	92	44	4	-
21	3.6	3.1	7.6	97	999.3	0	0	9	14	02	95	10	1	-
22	6.0	4.6	8.5	91	992.1	8	8	4	22	05	97	61	2	0.0
23	5.2	5.0	8.7	98	1003.9	0	0	9	25	01	96	10	0	-
24	4.2	1.7	6.9	84	1009.8	2	2	5	22	02	96	10	0	-
25	5.0	4.8	8.6	98	1011.2	8	8	2	25	02	94	10	8	0.0
26	6.4	6.0	9.3	97	1007.6	0	0	9	27	03	97	21	1	1.3
27	7.1	6.0	9.3	93	1011.2	7	7	4	25	04	96	10	8	0.3
28	7.6	5.4	9.0	86	1008.1	8	0	9	18	01	96	10	2	-

Godz. 01

DNI	TEMPERATURA POWIETRZA T	TEMPERATURA PUNKTU ROSY T_d	PRĘŻNOŚĆ PARY WODNEJ e	WILGOTNOŚĆ WZGLĘDNA U	CIŚNIENIE ATMOSFERYCZNE P_o	ZACHMURZENIE N	N_h	h	WIATR dd	v	WIDZIALNOŚĆ V	POGODA ww	W	OPAD R
1	1.1	1.1	6.6	100	1010.4	8	8	4	27	03	91	44	4	0.1
2	- 0.1	- 0.1	6.1	100	1018.3	8	8	4	30	06	96	71	5	0.0
3	- 5.7	- 7.5	3.5	87	1025.0	6	0	9	11	03	97	01	2	-
4	- 8.7	-10.3	2.8	89	1018.6	7	7	4	13	05	97	22	3	0.3
5	- 8.4	- 9.4	3.0	92	1022.1	8	8	4	15	05	95	71	7	0.7
6	2.0	2.0	7.1	100	1000.8	9	9	.	20	05	93	55	6	0.2
7	3.7	3.2	7.7	97	995.3	8	8	3	27	06	94	10	4	0.0
8	- 8.3	-12.0	2.4	75	1007.7	8	8	5	33	08	97	02	8	0.0
9	- 8.4	-11.6	2.5	77	1003.2	8	8	9	10	05	97	03	2	-
10	-14.1	-17.6	1.5	75	1013.4	0	0	9	11	02	97	02	0	-
11	-10.2	-15.6	1.8	64	1004.5	8	8	5	11	07	97	03	1	-
12	- 8.9	-11.3	2.6	83	1007.2	8	8	4	07	04	97	02	2	-
13	- 9.9	-12.5	2.3	81	1008.3	8	8	4	08	08	97	02	1	-
14	- 2.8	- 2.8	5.0	100	1002.2	9	9	.	11	03	93	49	4	0.0
15	- 0.1	- 0.1	6.1	100	1009.4	9	9	.	27	03	91	49	4	0.0
16	- 3.1	- 4.5	4.4	90	1013.1	8	8	4	29	05	97	02	2	-
17	- 8.6	- 9.6	2.9	92	1011.5	0	0	9	24	02	97	02	0	-
18	- 8.3	-10.2	2.8	86	1014.1	8	8	4	36	02	96	10	1	-
19	- 4.7	- 7.9	3.4	79	1019.0	8	8	4	27	04	97	02	1	-
20	- 2.5	- 3.8	4.6	91	1007.8	8	8	4	14	04	96	10	7	0.0
21	1.7	- 1.7	6.9	100	1002.3	9	9	.	12	04	91	45	4	0.2
22	2.6	2.3	7.2	98	994.3	0	0	9	12	03	96	10	0	-
23	3.5	3.3	7.7	98	998.5	8	8	4	27	05	96	28	6	0.0
24	1.7	1.7	6.9	100	1006.6	0	0	9	27	01	96	10	1	-
25	3.2	2.4	7.3	95	1012.4	8	8	4	25	06	96	10	2	-
26	3.1	2.8	7.5	98	1008.9	8	8	4	18	02	95	10	1	-
27	2.1	2.1	7.1	100	1009.8	6	6	4	25	06	96	10	1	-
28	1.1	1.1	6.6	100	1013.3	0	0	9	25	04	93	42	1	-

Godz. 07

DNI	TEMPERATURA POWIETRZA T	TEMPERATURA PUNKTU ROSY T_d	PRĘŻNOŚĆ PARY WODNEJ e	WILGOTNOŚĆ WZGLĘDNA U	CIŚNIENIE ATMOSFERYCZNE P_o	ZACHMURZENIE N	N_h	h	WIATR dd	v	WIDZIALNOŚĆ V	POGODA ww	W	OPAD R
1	1.1	1.1	6.6	100	1010.7	9	9	.	31	05	93	43	4	0.0
2	- 0.1	- 0.1	6.1	100	1019.7	8	8	4	33	04	96	21	7	0.2
3	- 6.3	- 8.6	3.2	83	1022.0	8	6	9	14	08	97	03	1	-
4	- 9.8	-11.9	2.5	85	1023.0	8	8	5	14	02	97	02	1	-
5	- 7.4	- 8.3	3.3	93	1014.7	8	8	4	17	07	95	71	3	1.9
6	6.4	6.4	9.6	100	998.1	8	8	3	29	12	96	20	4	1.8
7	4.3	2.6	7.3	88	993.9	8	8	4	29	09	97	02	6	0.6
8	- 8.3	-11.0	2.6	80	1010.7	7	7	5	32	05	97	01	2	-
9	- 9.8	-12.4	2.4	81	1004.5	8	7	9	10	05	97	01	2	-
10	-15.3	-17.7	1.5	82	1013.9	0	0	9	15	02	96	10	0	-
11	-11.3	-12.6	2.3	90	1002.4	8	8	4	09	08	95	71	2	0.3
12	- 9.7	-11.8	2.5	85	1009.0	8	8	5	07	04	97	02	2	-
13	- 9.4	-11.0	2.6	88	1005.0	8	8	4	09	07	96	22	7	0.3
14	- 2.0	- 2.0	5.3	100	1002.3	9	9	.	12	04	91	49	4	0.0
15	- 1.8	- 2.3	5.1	96	1012.0	8	8	3	32	07	96	10	4	0.0
16	- 6.1	- 8.4	3.2	84	1012.5	7	7	4	30	03	97	01	7	0.0
17	- 9.2	-10.3	2.8	99	1011.5	9	9	.	00	00	91	49	0	0.1
18	- 7.6	-10.2	2.8	82	1016.1	8	8	4	29	02	97	02	2	-
19	- 8.4	- 9.4	3.0	92	1018.4	0	0	9	22	02	96	10	1	-
20	- 0.7	- 0.8	5.8	99	1003.8	9	9	.	18	04	93	47	2	-
21	2.5	2.2	7.2	98	999.8	8	0	9	17	05	95	28	4	0.1
22	1.9	1.6	6.9	98	990.8	5	5	4	12	04	95	10	1	-
23	0.2	0.2	6.2	100	1001.3	9	9	.	22	04	91	45	4	0.3
24	- 0.4	- 0.7	5.8	98	1007.6	0	0	9	21	03	96	10	0	-
25	2.1	2.1	7.1	100	1010.6	8	7	3	25	04	95	61	1	0.2
26	4.3	3.8	8.0	97	1004.0	8	8	4	18	05	96	21	6	3.4
27	3.0	3.0	7.6	100	1009.6	8	8	4	25	04	94	61	4	0.0
28	1.7	1.4	6.8	98	1011.3	8	8	5	21	03	96	10	4	-

Godz. 13

1	0.2	- 0.4	5.9	96	1015.4	7	7	4	32	06	97	01	4	-
2	- 1.4	- 3.6	4.7	85	1022.9	7	7	4	09	04	97	02	7	0.4
3	- 5.1	- 6.4	3.8	90	1018.6	8	8	4	14	07	95	73	2	0.2
4	- 8.3	-11.0	2.6	80	1025.5	7	7	5	21	03	97	02	2	-
5	- 0.7	- 1.1	5.6	97	1007.9	9	9	.	23	05	92	56	7	0.0
6	6.9	3.9	8.1	81	998.1	7	7	4	29	12	97	03	2	-
7	3.4	2.1	7.1	91	994.5	8	8	4	32	10	96	80	6	2.0
8	- 7.2	-13.6	2.1	60	1010.5	8	8	9	03	02	97	03	8	0.2
9	- 8.5	-18.3	1.4	45	1008.8	6	0	9	07	06	97	02	1	-
10	- 6.8	-15.9	1.8	48	1011.3	0	0	9	16	07	97	02	0	-
11	- 9.0	-12.4	2.4	76	1003.0	8	8	5	09	04	97	02	7	0.3
12	- 5.4	-10.9	2.7	65	1009.8	3	0	9	09	06	97	02	1	-
13	- 6.9	- 7.8	3.4	94	1003.4	8	8	4	09	06	96	10	7	0.0
14	- 0.1	- 0.1	6.1	100	1003.7	9	9	.	12	04	91	49	4	0.0
15	- 2.3	- 2.6	5.1	98	1014.2	8	8	4	31	06	96	10	2	-
16	- 3.0	- 6.4	3.8	77	1011.7	5	5	4	02	02	97	03	7	0.0
17	- 3.9	- 6.5	3.8	82	1011.3	0	0	9	34	01	96	10	4	0.0
18	- 4.1	- 7.9	3.4	75	1017.7	2	2	9	27	06	97	03	1	-
19	0.4	- 5.4	4.1	65	1016.8	0	0	9	19	02	97	02	0	-
20	2.3	2.3	7.2	100	1004.8	9	9	.	24	03	91	51	4	0.0
21	4.5	3.0	7.6	90	997.5	8	8	4	16	03	95	10	2	-
22	6.1	4.0	8.1	86	990.2	6	6	9	24	05	96	10	2	-
23	8.3	6.8	9.9	90	1002.2	3	3	4	27	03	96	10	4	0.1
24	6.3	1.6	6.9	72	1008.1	2	2	9	26	08	96	10	1	-
25	6.2	5.3	8.9	94	1010.5	8	7	3	27	05	96	10	6	0.6
26	8.0	6.5	9.7	90	1005.3	7	7	4	27	09	97	01	6	1.4
27	7.2	5.9	9.3	91	1010.1	8	7	3	27	06	96	10	6	1.5
28	6.9	4.4	8.3	84	1008.6	8	0	9	18	02	96	10	2	-

Godz. 19

1	0.2	- 0.7	5.8	94	1017.8	8	8	4	32	08	96	10	2	-
2	- 4.0	- 7.0	3.6	80	1024.9	6	6	5	09	03	97	01	2	-
3	- 6.7	- 7.5	3.5	94	1015.8	8	8	3	15	07	94	73	3	2.4
4	- 7.8	-10.0	2.9	84	1025.2	8	8	9	17	04	97	01	2	-
5	2.9	2.1	7.1	95	1005.6	8	8	4	29	09	96	10	5	0.0
6	4.7	3.3	7.7	90	997.8	7	7	4	28	06	97	01	2	-
7	- 4.5	- 8.0	3.3	77	1000.7	8	8	4	33	14	97	03	8	0.3
8	- 7.8	-12.8	2.3	67	1005.8	8	8	4	11	05	97	02	2	-
9	-12.0	-17.5	1.5	63	1012.3	0	0	9	08	03	97	01	1	-
10	- 9.5	-16.5	1.7	57	1008.6	2	2	9	12	04	97	02	0	-
11	- 9.2	-12.1	2.4	79	1005.0	7	7	9	09	02	97	01	2	-
12	- 8.5	-11.3	2.6	80	1009.8	8	8	4	09	06	97	03	1	-
13	- 4.9	- 5.2	4.1	98	1002.1	8	8	4	11	06	95	10	2	-
14	- 0.4	- 0.4	5.9	100	1006.7	9	9	.	16	01	91	45	5	0.0
15	- 3.0	- 4.3	4.4	90	1014.3	8	8	4	28	03	96	10	2	-
16	- 5.0	- 7.8	3.4	80	1011.2	0	0	9	23	02	97	02	1	-
17	- 5.5	- 6.5	3.7	92	1011.9	0	0	9	26	01	96	10	0	-
18	- 5.7	- 7.9	3.4	84	1018.2	2	2	9	24	06	97	02	0	-
19	- 2.5	- 7.3	3.5	69	1013.3	8	8	9	14	03	96	10	1	-
20	3.0	3.0	7.6	100	1005.3	9	9	.	18	03	91	45	5	0.1
21	3.0	2.0	7.0	93	998.0	0	0	9	14	03	95	10	1	-
22	4.5	4.3	8.3	98	993.8	8	8	3	30	08	95	63	2	3.8
23	4.9	3.7	8.0	92	1005.2	8	8	4	36	03	96	10	1	-
24	4.0	2.3	7.2	88	1010.7	8	8	4	25	06	97	02	1	-
25	5.0	4.1	8.2	94	1011.1	7	7	9	20	03	96	10	2	-
26	4.8	3.6	7.9	92	1008.7	3	3	5	27	06	97	01	8	0.0
27	5.3	4.4	8.3	94	1011.8	7	7	4	24	07	97	01	8	1.3
28	6.0	5.1	8.8	94	1007.7	8	6	4	27	01	96	61	2	0.0

Godz. 01

DNI	TEMPERATURA POWIETRZA T	TEMPERATURA PUNKTU ROSY T_d	PRĘŻNOŚĆ PARY WODNEJ e	WILGOTNOŚĆ WZGLĘDNA U	CIŚNIENIE ATMOSFERYCZNE P_o	ZACHMURZENIE N	N_h	h	WIATR dd	v	WIDZIALNOŚĆ V	POGODA ww	W	OPAD R
1	3.5	3.5	7.8	100	1011.1	9	9	.	24	02	92	45	4	–
2	0.5	0.0	6.1	96	1020.7	8	8	2	25	02	95	10	1	–
3	0.3	- 1.1	5.6	90	1020.5	8	8	3	12	08	96	10	2	–
4	- 2.0	- 2.9	4.9	98	1017.9	8	8	2	03	02	96	10	5	0.1
5	- 0.2	- 0.8	5.8	96	1017.2	8	8	2	14	03	95	79	7	3.4
6	8.0	7.4	10.3	96	1001.1	8	8	9	22	08	96	60	6	6.2
7	6.1	5.7	9.1	97	997.0	8	8	4	24	06	96	60	6	0.1
8	- 6.1	-11.5	2.5	66	1010.2	3	3	5	32	06	98	03	1	–
9	- 7.1	- 8.8	3.1	88	1001.3	8	5	3	09	07	95	71	3	0.9
10	-16.8	-18.7	1.4	85	1011.8	0	0	9	08	02	96	10	0	–
11	- 8.4	-10.3	2.8	86	1001.1	8	8	9	09	08	96	71	2	0.5
12	- 7.7	- 9.9	2.9	84	1006.1	8	8	3	06	04	96	10	2	–
13	- 6.1	-10.1	2.8	73	1005.3	8	8	6	08	06	97	36	2	–
14	- 2.1	- 3.3	4.8	92	999.7	8	8	3	04	03	96	10	2	–
15	- 0.7	- 1.7	5.4	93	1011.8	8	8	3	26	05	95	10	7	0.0
16	- 3.9	- 6.5	3.8	82	1014.8	8	8	4	30	03	96	70	2	0.0
17	-11.7	-13.1	2.2	89	1010.6	0	0	9	07	01	95	10	0	–
18	-10.6	-11.9	2.5	90	1015.2	0	0	9	27	01	96	10	0	–
19	- 6.5	- 9.7	2.9	78	1019.0	0	0	9	25	04	97	02	0	–
20	1.0	- 0.1	6.1	92	1004.0	8	8	3	13	05	95	61	2	0.2
21	4.5	2.8	7.5	89	998.6	3	0	9	11	08	96	10	1	–
22	4.2	3.0	7.6	92	990.9	8	8	9	11	05	96	10	1	–
23	5.4	4.2	8.3	92	997.8	0	0	9	22	06	96	10	1	–
24	2.5	- 0.5	5.9	80	1007.0	0	0	9	27	06	96	10	0	–
25	4.9	3.0	7.6	87	1011.4	8	8	9	21	06	97	02	2	–
26	8.5	6.1	9.4	85	1005.2	8	2	4	18	07	96	61	2	0.0
27	6.7	5.1	8.8	90	1009.8	7	7	4	22	07	97	03	6	0.8
28	5.3	3.1	7.6	86	1011.8	0	0	9	22	05	97	02	0	–

Godz. 07

DNI	TEMPERATURA POWIETRZA T	TEMPERATURA PUNKTU ROSY T_d	PRĘŻNOŚĆ PARY WODNEJ e	WILGOTNOŚĆ WZGLĘDNA U	CIŚNIENIE ATMOSFERYCZNE P_o	ZACHMURZENIE N	N_h	h	WIATR dd	v	WIDZIALNOŚĆ V	POGODA ww	W	OPAD R
1	2.8	2.5	7.3	98	1013.0	8	8	2	25	04	94	10	4	–
2	- 0.1	- 0.7	5.8	96	1021.5	8	8	2	25	01	95	10	2	–
3	- 1.2	- 3.2	4.8	86	1016.4	8	8	4	12	09	96	71	2	0.0
4	- 3.0	- 4.0	4.5	93	1021.9	8	8	3	15	01	96	10	2	–
5	2.2	1.9	7.0	98	1010.5	8	8	2	22	07	95	61	7	5.5
6	9.7	8.1	10.8	89	1000.8	8	8	4	25	05	97	21	6	1.1
7	4.7	3.5	7.8	92	996.4	7	7	5	23	05	97	03	6	0.0
8	- 6.5	-10.6	2.7	73	1012.3	7	7	4	09	03	98	02	1	–
9	- 7.4	-11.8	2.5	71	1003.7	6	3	4	07	07	97	36	7	1.6
10	-17.2	-18.4	1.4	90	1011.2	5	5	9	07	03	96	10	1	–
11	- 8.2	-10.0	2.8	87	1000.6	8	8	9	10	05	96	71	3	0.7
12	- 6.6	- 9.4	3.0	80	1007.7	8	8	4	08	05	97	02	2	–
13	- 5.9	- 9.0	3.1	79	1002.9	8	8	4	09	06	96	10	7	0.2
14	- 1.7	- 1.9	5.3	98	1000.3	8	8	3	05	03	95	10	2	–
15	- 1.0	- 2.0	5.3	93	1014.5	8	8	3	26	03	95	10	2	–
16	- 9.1	-10.2	2.8	92	1013.6	3	3	9	23	02	95	10	7	0.0
17	- 7.3	- 8.2	3.3	93	1011.1	8	8	2	05	02	95	10	1	–
18	-11.8	-13.2	2.2	89	1017.5	0	0	9	23	03	95	10	0	–
19	-12.7	-14.2	2.0	88	1017.9	1	1	9	09	02	96	10	0	–
20	2.9	2.9	7.5	100	1002.6	9	9	.	24	05	92	47	6	0.4
21	3.9	2.4	7.3	90	996.3	8	3	5	00	00	97	01	1	–
22	2.4	1.9	7.0	96	988.8	7	3	5	16	02	95	10	2	–
23	5.5	3.1	7.6	84	999.2	1	1	9	23	06	96	10	0	–
24	3.3	- 1.1	5.6	73	1006.6	7	4	5	22	07	97	03	1	–
25	5.4	4.7	8.5	95	1009.9	7	7	4	22	07	96	10	6	0.8
26	8.1	5.2	8.8	82	1002.4	8	8	5	24	07	97	21	6	1.4
27	6.9	5.8	9.2	92	1009.2	8	5	4	22	06	97	25	2	1.1
28	2.8	2.0	7.1	95	1009.5	8	3	5	36	01	96	10	1	–

Godz. 13

DNI	TEMPERATURA POWIETRZA T	TEMPERATURA PUNKTU ROSY T_d	PRĘŻNOŚĆ PARY WODNEJ e	WILGOTNOŚĆ WZGLĘDNA U	CIŚNIENIE ATMOSFERYCZNE P_o	ZACHMURZENIE N	N_h	h	WIATR dd	v	WIDZIALNOŚĆ V	POGODA ww	W	OPAD R
1	2.8	0.4	6.3	84	1018.1	7	7	3	27	05	96	10	2	–
2	0.5	0.0	6.1	96	1022.7	8	8	2	25	02	95	10	5	0.0
3	- 0.9	- 1.6	5.4	95	1013.6	8	6	2	12	07	96	79	7	4.4
4	- 1.6	- 2.4	5.1	94	1023.4	8	8	3	16	02	96	10	2	–
5	5.3	4.6	8.5	95	1008.8	8	8	3	24	08	96	10	6	0.4
6	8.7	6.3	9.6	85	1000.9	8	5	5	22	04	97	03	2	0.0
7	1.9	0.3	6.2	89	999.1	8	8	4	34	07	95	83	2	0.1
8	- 5.7	-11.4	2.6	64	1006.7	8	8	9	11	07	98	02	2	–
9	- 6.5	-13.1	2.2	59	1007.6	7	1	9	08	06	98	01	3	–
10	- 8.2	-13.9	2.1	63	1008.7	5	4	9	10	07	98	03	1	–
11	- 6.5	-11.0	2.6	70	1002.3	5	2	9	07	04	97	01	7	0.1
12	- 4.1	- 5.3	3.3	73	1008.8	3	1	9	07	07	97	01	1	–
13	- 5.1	- 7.2	3.6	85	1001.3	8	8	4	03	05	96	22	7	0.0
14	- 0.1	- 0.1	6.1	100	1003.6	9	9	.	25	01	92	43	4	–
15	- 0.9	- 4.4	4.4	77	1016.2	7	7	4	24	05	97	02	7	0.0
16	- 2.4	- 8.0	3.3	65	1012.2	0	0	9	22	03	97	02	0	–
17	- 3.7	- 6.2	3.8	83	1011.6	3	0	9	03	03	97	01	1	–
18	- 4.1	- 8.3	3.3	73	1018.7	0	0	9	24	05	96	10	0	–
19	- 0.3	- 5.4	4.1	68	1014.2	7	3	9	13	08	98	03	1	–
20	6.9	6.7	9.8	99	1002.7	3	1	5	00	00	95	28	4	–
21	12.7	5.5	9.0	61	995.5	2	0	9	24	02	97	02	1	–
22	7.1	5.8	9.2	91	991.9	8	4	4	25	06	96	61	2	0.0
23	6.7	4.4	8.4	85	1003.1	7	4	6	24	03	96	60	1	0.0
24	9.2	3.2	7.7	66	1008.3	4	2	5	24	07	97	03	1	–
25	9.3	6.8	9.8	84	1010.7	7	1	5	23	04	96	10	1	–
26	11.3	4.5	8.4	63	1006.6	7	4	5	24	08	98	03	6	–
27	10.6	6.4	9.6	75	1010.4	6	3	4	24	07	98	01	8	0.5
28	9.9	5.3	8.9	73	1007.5	7	7	9	24	03	97	03	2	–

Godz. 19

DNI	TEMPERATURA POWIETRZA T	TEMPERATURA PUNKTU ROSY T_d	PRĘŻNOŚĆ PARY WODNEJ e	WILGOTNOŚĆ WZGLĘDNA U	CIŚNIENIE ATMOSFERYCZNE P_o	ZACHMURZENIE N	N_h	h	WIATR dd	v	WIDZIALNOŚĆ V	POGODA ww	W	OPAD R
1	0.9	- 0.2	6.0	92	1019.5	0	0	9	24	04	96	10	1	–
2	0.1	- 1.1	5.7	92	1022.6	8	8	3	12	04	96	10	2	–
3	- 1.7	- 2.5	5.1	94	1013.0	8	8	2	11	04	95	56	7	0.4
4	- 1.7	- 2.2	5.2	96	1021.7	8	8	2	14	04	94	71	2	0.3
5	5.2	4.5	8.4	95	1007.3	8	8	9	22	07	96	61	2	0.0
6	6.9	6.2	9.5	96	998.7	8	8	9	23	06	96	10	6	0.2
7	- 2.6	- 7.1	3.6	73	1005.3	8	8	4	34	07	97	02	8	0.4
8	- 7.1	- 8.4	3.2	91	1003.2	8	5	4	09	07	95	73	3	1.0
9	-12.9	-16.7	1.6	73	1010.7	2	0	9	07	04	98	01	1	–
10	- 7.3	-11.7	2.5	71	1004.3	7	7	9	11	09	97	02	2	–
11	- 6.9	- 9.8	2.9	80	1004.2	8	8	4	07	03	97	03	1	–
12	- 3.9	- 8.0	3.3	73	1007.8	7	7	9	08	07	97	02	1	–
13	- 3.5	- 4.6	4.3	92	1000.3	8	8	4	09	03	96	10	2	–
14	- 0.3	- 1.5	5.5	92	1007.6	8	8	2	25	03	95	10	4	–
15	- 2.0	- 4.5	4.4	83	1015.4	7	7	4	30	05	97	22	8	0.1
16	- 7.1	- 9.2	3.0	85	1011.0	0	0	9	00	00	97	02	0	–
17	- 7.0	- 9.1	3.1	85	1012.9	2	0	9	36	03	96	10	0	–
18	- 4.7	- 8.3	3.3	76	1019.0	1	0	9	21	03	97	02	0	–
19	0.3	- 2.6	5.1	81	1009.2	8	8	3	12	07	96	66	7	0.3
20	6.3	4.0	8.1	85	1001.5	4	0	9	08	02	96	10	1	–
21	6.3	4.0	8.1	85	994.0	7	7	9	11	06	96	10	1	–
22	5.3	4.6	8.5	95	995.3	5	2	9	23	04	95	10	6	0.3
23	3.9	1.9	7.0	87	1005.7	0	0	9	23	05	96	10	6	0.0
24	5.3	2.6	7.4	83	1010.9	7	2	5	24	05	97	01	1	–
25	8.9	6.6	9.7	85	1009.4	8	8	5	20	04	96	21	2	0.0
26	7.3	5.3	8.9	87	1008.6	2	2	9	23	06	98	01	1	–
27	7.1	5.3	8.9	88	1012.2	2	2	4	22	04	97	25	9	1.7
28	7.5	6.4	9.6	93	1006.6	8	4	4	20	04	96	61	6	1.6

Godz. 01

DNI	TEMPERATURA POWIETRZA T	TEMPERATURA PUNKTU ROSY T_d	PRĘŻNOŚĆ PARY WODNEJ e	WILGOTNOŚĆ WZGLĘDNA U	CIŚNIENIE ATMOSFERYCZNE P_o	ZACHMURZENIE N	N_h	h	WIATR dd	v	WIDZIALNOŚĆ V	POGODA ww	W	OPAD R
1	1.5	1.2	6.7	98	1010.3	8	8	4	22	03	93	44	6	1.3
2	0.8	- 0.6	5.8	90	1015.4	8	8	4	28	05	96	71	2	0.0
3	- 7.7	-10.3	2.8	81	1024.9	8	8	4	36	04	97	02	1	-
4	-14.0	-18.2	1.5	71	1021.6	6	6	4	12	05	97	03	2	-
5	-12.5	-16.3	1.7	73	1028.6	7	7	5	16	02	97	02	2	-
6	2.5	2.2	7.2	98	1003.3	8	8	4	28	03	95	10	7	0.3
7	4.3	3.6	7.9	95	996.1	8	8	4	26	04	96	10	2	-
8	- 6.5	- 9.3	3.0	81	1001.6	8	8	4	34	05	96	10	7	0.2
9	- 9.7	-11.8	2.5	85	1005.5	8	4	5	07	03	96	10	1	-
10	-17.2	-19.1	1.3	85	1015.2	0	0	9	00	00	97	02	0	-
11	-14.6	-19.7	1.3	65	1011.0	0	0	9	13	05	97	02	0	-
12	-10.1	-11.3	2.6	91	1006.6	8	8	4	06	02	96	10	2	-
13	- 7.1	- 8.0	3.3	93	1009.4	8	8	4	07	06	96	71	3	3.4
14	- 3.0	- 3.4	4.8	97	1005.0	8	8	4	06	03	96	10	4	-
15	- 3.6	- 4.7	4.3	92	1009.6	8	8	4	06	01	96	10	7	0.0
16	- 1.7	- 2.8	5.0	92	1014.4	8	8	4	30	01	96	10	5	0.0
17	- 6.0	- 6.7	3.7	94	1012.2	8	8	4	00	00	94	10	2	-
18	- 3.9	- 4.4	4.4	96	1011.7	8	8	4	04	01	95	73	7	1.9
19	-13.4	-15.0	1.9	88	1020.5	0	0	9	19	02	97	02	1	-
20	- 3.3	- 6.1	3.9	81	1015.4	8	8	4	14	03	96	10	1	-
21	1.6	1.3	6.7	98	1009.2	0	0	9	16	01	96	10	1	-
22	1.7	- 0.5	5.9	85	1001.6	0	0	9	14	01	96	10	0	-
23	4.7	3.3	7.7	90	997.3	8	8	3	25	06	96	10	1	-
24	- 0.2	- 0.8	5.8	96	1005.7	8	8	3	00	00	92	42	4	-
25	3.2	1.5	6.8	88	1012.1	8	8	4	29	01	96	10	1	-
26	2.7	2.4	7.3	98	1013.5	8	8	3	18	01	93	46	2	-
27	4.3	3.8	8.0	97	1010.5	8	8	4	26	02	96	10	6	0.3
28	5.8	5.1	8.8	95	1013.5	8	8	4	28	02	96	10	2	-

Godz. 07

DNI	TEMPERATURA POWIETRZA T	TEMPERATURA PUNKTU ROSY T_d	PRĘŻNOŚĆ PARY WODNEJ e	WILGOTNOŚĆ WZGLĘDNA U	CIŚNIENIE ATMOSFERYCZNE P_o	ZACHMURZENIE N	N_h	h	WIATR dd	v	WIDZIALNOŚĆ V	POGODA ww	W	OPAD R
1	0.9	0.6	6.4	98	1009.2	8	8	4	23	02	92	44	4	-
2	- 1.5	- 2.9	4.9	90	1017.0	8	8	4	34	02	96	22	7	2.1
3	-14.0	-16.8	1.6	79	1026.2	6	0	9	07	02	97	03	1	-
4	-15.0	-18.7	1.4	73	1024.1	8	8	4	11	04	97	02	2	-
5	-12.6	-15.2	1.9	81	1025.6	7	7	5	16	04	97	02	2	-
6	2.5	2.0	7.0	96	996.5	8	8	4	24	05	95	61	4	1.1
7	3.4	2.9	7.5	97	993.5	8	8	4	27	03	96	61	6	2.4
8	- 7.5	-11.9	2.4	70	1006.5	7	7	4	29	05	97	03	1	-
9	-12.0	-15.0	1.9	78	1004.0	7	2	5	06	05	97	03	7	0.1
10	-18.1	-20.1	1.2	84	1016.2	0	0	9	00	00	97	02	0	-
11	-13.4	-18.1	1.5	68	1006.8	8	8	4	13	07	97	71	1	0.0
12	- 9.5	-10.2	2.8	94	1008.2	8	8	4	06	03	96	10	2	-
13	- 6.4	- 7.6	3.5	91	1007.9	8	8	4	08	04	97	02	7	0.0
14	- 3.5	- 3.9	4.6	97	1004.9	8	8	4	06	03	95	10	2	-
15	- 3.1	- 3.5	4.7	97	1011.2	8	8	4	00	00	93	44	2	-
16	- 2.6	- 3.6	4.7	93	1013.4	8	8	4	22	01	96	10	2	-
17	- 7.9	- 8.9	3.1	93	1012.3	8	8	2	14	01	92	48	4	-
18	- 5.7	- 6.4	3.8	95	1014.9	8	8	4	36	03	96	10	7	0.4
19	-10.5	-11.8	2.5	90	1020.4	7	7	5	24	03	97	02	1	-
20	- 0.9	- 1.9	5.3	93	1010.1	8	8	4	17	04	96	10	7	0.2
21	1.7	1.4	6.8	98	1007.3	7	6	4	15	02	96	10	4	-
22	2.5	0.9	6.5	89	998.2	6	2	5	16	02	96	10	1	-
23	4.4	3.4	7.8	93	1001.4	8	8	4	28	05	96	10	6	0.5
24	1.3	0.8	6.5	96	1007.6	8	6	3	03	01	95	61	4	0.5
25	2.3	1.5	6.8	95	1013.2	8	8	4	25	02	96	10	2	-
26	0.9	0.9	6.5	100	1012.2	8	8	3	17	03	93	42	4	-
27	2.1	1.6	6.8	96	1011.3	7	7	4	24	03	96	10	1	-
28	2.3	2.1	7.1	98	1015.2	8	8	4	27	01	92	46	2	-

Godz. 13

DNI	TEMPERATURA POWIETRZA T	TEMPERATURA PUNKTU ROSY T_d	PRĘŻNOŚĆ PARY WODNEJ e	WILGOTNOŚĆ WZGLĘDNA U	CIŚNIENIE ATMOSFERYCZNE P_o	ZACHMURZENIE N	N_h	h	WIATR dd	v	WIDZIALNOŚĆ V	POGODA ww	W	OPAD R
1	1.5	1.2	6.7	98	1010.2	8	8	3	31	03	96	10	4	-
2	- 3.8	- 9.6	3.0	64	1020.7	2	2	5	33	04	97	02	1	-
3	-11.9	-19.4	1.3	53	1025.7	6	6	9	13	02	97	03	1	-
4	- 9.8	-17.0	1.6	56	1026.8	0	0	9	00	00	98	02	1	-
5	- 9.2	-10.8	2.7	88	1016.2	8	8	4	15	05	94	73	3	0.5
6	6.2	4.6	8.5	89	996.0	7	7	4	29	05	96	10	6	1.9
7	5.0	3.3	7.7	89	993.2	7	7	4	26	06	97	01	6	0.1
8	- 7.2	-11.5	2.5	71	1007.9	7	7	4	33	04	97	85	8	0.1
9	-10.5	-18.1	1.5	54	1007.4	2	2	9	09	05	97	02	1	-
10	- 7.1	-15.8	1.8	50	1014.9	0	0	9	18	02	97	02	0	-
11	-11.1	-12.9	2.3	86	1004.2	8	8	4	12	03	96	71	7	3.0
12	- 7.0	- 8.7	3.2	88	1009.9	8	8	4	04	02	96	10	2	-
13	- 2.9	- 4.2	4.5	91	1005.5	8	8	4	09	03	96	66	2	0.0
14	- 2.3	- 3.2	4.8	93	1005.1	8	8	4	05	02	95	10	2	-
15	- 0.4	- 0.4	5.9	100	1012.2	8	8	3	26	02	93	56	4	0.0
16	- 1.8	- 4.2	4.5	83	1011.9	8	8	4	23	01	96	71	7	0.8
17	- 2.7	- 3.7	4.7	93	1011.1	8	8	4	13	02	96	10	4	-
18	- 4.9	- 7.3	3.5	83	1017.5	8	8	4	28	01	95	20	7	0.0
19	- 1.9	- 7.3	3.5	67	1020.3	0	0	9	21	01	96	10	1	-
20	2.9	1.0	6.6	88	1008.4	7	7	4	18	03	96	10	2	-
21	6.3	2.9	7.5	79	1003.9	8	5	4	18	05	97	01	2	-
22	9.7	4.1	8.2	68	994.1	2	0	9	17	04	97	02	1	-
23	4.0	3.0	7.6	93	1004.5	8	8	3	23	02	95	10	2	-
24	4.5	3.3	7.7	92	1009.0	7	5	4	30	03	96	10	6	0.1
25	7.2	4.9	8.7	86	1011.5	7	7	4	25	03	96	10	2	-
26	4.5	4.0	8.1	97	1008.1	8	8	3	17	02	95	63	4	3.5
27	8.5	5.4	9.0	81	1011.6	7	6	5	24	03	97	01	8	0.1
28	6.4	6.0	9.3	97	1013.6	8	2	4	17	03	97	01	4	-

Godz. 19

DNI	TEMPERATURA POWIETRZA T	TEMPERATURA PUNKTU ROSY T_d	PRĘŻNOŚĆ PARY WODNEJ e	WILGOTNOŚĆ WZGLĘDNA U	CIŚNIENIE ATMOSFERYCZNE P_o	ZACHMURZENIE N	N_h	h	WIATR dd	v	WIDZIALNOŚĆ V	POGODA ww	W	OPAD R
1	1.1	- 0.3	6.0	90	1014.6	8	8	4	28	04	96	10	2	-
2	- 6.6	- 9.4	3.0	80	1023.0	0	0	9	32	02	97	02	1	-
3	-13.5	-18.9	1.4	63	1022.5	8	8	4	10	03	97	02	2	-
4	-12.9	-18.1	1.5	65	1028.7	7	7	5	00	00	98	02	1	-
5	- 5.5	- 6.2	3.8	95	1006.0	8	8	4	18	04	96	79	7	3.2
6	4.5	3.3	7.7	92	997.1	7	7	4	27	02	96	25	2	0.1
7	0.5	- 0.9	5.7	90	994.1	8	8	4	32	04	96	60	8	1.1
8	- 8.4	-11.6	2.5	77	1008.5	0	0	9	35	03	97	01	8	0.0
9	-14.1	-17.6	1.5	75	1012.1	0	0	9	07	02	97	02	0	-
10	-12.1	-19.9	1.3	52	1014.0	0	0	9	15	03	97	02	0	-
11	-10.7	-12.0	2.4	90	1005.1	8	8	4	09	03	96	10	7	0.6
12	- 7.8	- 9.2	3.1	90	1011.1	8	8	4	08	02	96	10	2	-
13	- 3.1	- 3.8	4.6	95	1005.1	8	8	4	07	05	96	10	6	0.0
14	- 3.5	- 4.6	4.3	92	1007.6	8	8	4	07	03	95	77	5	0.0
15	- 0.2	- 0.8	5.8	96	1013.5	8	8	3	31	01	95	10	5	0.0
16	- 3.4	- 4.8	4.3	90	1011.5	8	8	4	22	01	96	10	7	0.0
17	- 3.3	- 4.4	4.4	92	1010.3	8	8	4	07	02	96	71	2	0.0
18	- 5.5	- 7.3	3.5	87	1019.4	8	8	4	28	03	96	10	2	-
19	- 8.6	-11.0	2.6	83	1019.2	0	0	9	12	01	96	10	0	-
20	2.6	1.6	6.8	93	1008.8	8	8	4	17	02	96	10	2	-
21	4.1	1.6	6.8	83	1002.9	0	0	9	19	02	97	01	1	-
22	5.9	4.0	8.1	88	993.5	0	0	9	22	03	97	01	1	-
23	1.5	0.7	6.4	94	1004.6	0	0	9	00	00	95	10	1	-
24	0.9	- 0.2	6.0	92	1011.4	0	0	9	25	02	96	10	1	-
25	4.0	3.3	7.7	95	1012.3	8	8	4	27	02	96	10	6	0.2
26	5.6	4.9	8.7	95	1008.4	8	8	3	28	02	96	61	2	3.1
27	6.2	5.1	8.8	92	1012.5	8	8	4	26	02	96	10	8	2.0
28	6.0	4.1	8.2	88	1010.8	8	0	9	15	02	97	01	2	-

Godz. 01

DNI	TEMPERATURA POWIETRZA T	TEMPERATURA PUNKTU ROSY T_d	PRĘŻNOŚĆ PARY WODNEJ e	WILGOTNOŚĆ WZGLĘDNA U	CIŚNIENIE ATMOSFERYCZNE P_o	ZACHMURZENIE N	N_h	h	WIATR dd	v	WIDZIALNOŚĆ V	POGODA ww	W	OPAD R
1	1.2	0.9	6.5	98	1010.7	8	8	3	21	02	95	10	6	1.1
2	0.7	- 0.7	5.8	90	1016.7	8	8	4	24	05	97	02	2	-
3	- 6.5	- 8.1	3.3	89	1025.4	3	0	9	00	00	98	02	0	-
4	-11.5	-15.0	1.9	75	1020.1	8	8	9	09	03	97	71	7	0.4
5	-10.5	-13.7	2.1	77	1027.1	8	8	5	15	03	97	03	2	-
6	3.2	2.2	7.2	93	1003.6	8	8	4	24	05	96	10	2	-
7	4.9	3.7	8.0	92	996.5	8	8	4	22	04	97	02	2	-
8	- 6.6	-10.7	2.7	72	1003.8	8	8	4	32	09	97	03	2	-
9	- 8.6	-11.9	2.5	77	1004.6	8	8	9	06	03	96	71	2	0.0
10	-15.4	-17.8	1.5	82	1014.2	0	0	9	00	00	98	02	0	-
11	-12.2	-21.8	1.1	44	1009.3	0	0	9	11	04	97	02	0	-
12	- 9.4	-11.9	2.5	82	1006.2	8	8	4	06	03	97	02	2	-
13	- 7.1	- 8.4	3.2	91	1008.4	8	8	4	06	04	96	10	7	3.1
14	- 2.4	- 3.0	4.9	96	1004.8	8	8	4	05	02	97	02	2	-
15	- 2.2	- 2.8	5.0	96	1009.8	8	8	3	00	00	96	10	5	0.0
16	- 1.3	- 3.3	4.8	86	1014.3	8	8	4	24	02	97	02	2	-
17	- 3.6	- 5.4	4.1	87	1011.6	8	8	4	00	00	97	02	7	0.0
18	- 3.6	- 5.4	4.1	87	1012.0	8	8	5	36	01	97	02	2	-
19	- 9.2	-10.8	2.7	88	1020.2	8	8	4	19	01	97	03	1	-
20	- 1.9	- 4.3	4.4	83	1012.3	8	8	5	12	04	97	02	1	-
21	0.6	- 0.2	6.0	94	1007.6	0	0	9	14	01	95	10	1	-
22	2.6	1.6	7.0	95	999.2	0	0	9	13	02	96	10	0	-
23	5.2	4.5	8.4	95	997.7	8	8	4	12	05	96	61	2	0.1
24	2.2	2.2	7.2	100	1005.4	8	8	2	36	03	92	42	4	-
25	3.2	1.4	6.8	88	1012.7	8	8	5	24	02	97	02	1	-
26	1.0	0.7	6.4	98	1012.4	2	2	4	17	02	95	10	1	-
27	3.8	3.1	7.6	95	1011.2	1	1	5	24	03	96	10	1	-
28	3.7	3.2	7.7	97	1014.5	5	5	5	21	03	96	10	2	-

Godz. 07

DNI	TEMPERATURA POWIETRZA T	TEMPERATURA PUNKTU ROSY T_d	PRĘŻNOŚĆ PARY WODNEJ e	WILGOTNOŚĆ WZGLĘDNA U	CIŚNIENIE ATMOSFERYCZNE P_o	ZACHMURZENIE N	N_h	h	WIATR dd	v	WIDZIALNOŚĆ V	POGODA ww	W	OPAD R
1	1.2	1.2	6.7	100	1009.3	8	8	2	22	03	93	46	2	-
2	- 0.7	- 1.6	5.4	94	1017.7	8	8	5	36	05	97	70	2	0.2
3	- 8.6	-11.9	2.5	77	1025.5	8	8	9	00	00	98	03	1	-
4	-12.4	-15.5	1.8	77	1023.6	8	8	9	06	03	98	02	7	0.2
5	-10.4	-12.1	2.4	87	1022.0	8	8	5	12	03	96	71	7	0.2
6	4.2	3.7	8.0	97	996.4	8	8	4	23	05	95	61	7	0.5
7	4.2	3.7	8.0	97	994.0	8	8	4	24	05	97	02	6	0.4
8	- 7.4	-12.8	2.3	65	1008.0	7	7	5	29	06	98	03	8	0.0
9	-10.6	-13.3	2.2	80	1003.9	8	8	9	06	05	97	02	7	0.3
10	-16.0	-19.2	1.3	76	1015.4	0	0	9	00	00	97	02	0	-
11	-11.8	-13.2	2.2	89	1004.1	8	8	5	10	04	97	71	1	1.3
12	- 9.4	-11.4	2.5	85	1008.0	8	8	4	03	03	97	02	2	-
13	- 5.7	- 7.1	3.6	90	1006.4	8	8	4	06	04	96	10	7	0.0
14	- 2.9	- 3.3	4.8	97	1004.4	8	8	4	05	03	97	02	2	-
15	- 1.6	- 1.8	5.3	98	1010.9	9	9	.	00	00	92	47	5	0.0
16	- 2.4	- 7.6	3.5	68	1012.8	8	8	4	21	01	97	02	2	-
17	- 5.6	- 6.3	3.8	95	1011.4	7	7	4	00	00	96	10	2	-
18	- 6.8	- 7.3	3.5	96	1015.5	9	9	.	00	00	92	47	2	-
19	-11.0	-12.3	2.4	90	1020.1	6	6	5	18	01	96	10	1	-
20	0.4	- 1.0	5.7	90	1007.8	8	8	4	12	03	97	24	2	0.0
21	1.2	0.9	6.5	98	1004.5	9	9	.	12	01	92	45	1	-
22	2.6	1.6	6.8	93	995.3	6	5	9	13	04	96	10	1	-
23	3.7	3.5	7.8	98	1002.4	8	8	3	24	04	93	46	6	1.1
24	2.2	1.2	6.6	93	1007.9	8	8	5	35	02	96	10	4	-
25	3.4	2.4	7.3	93	1012.9	7	3	5	21	03	96	10	2	-
26	1.8	1.8	7.0	100	1010.1	8	8	3	11	02	93	42	4	-
27	3.8	3.1	7.6	95	1011.2	7	7	6	22	03	96	10	1	-
28	2.1	1.8	7.0	98	1014.6	9	9	.	24	01	91	47	5	0.0

Godz. 13

1	2.4	1.1	6.6	91	1011.9	8	8	4	29	05	96	10	6	0.2
2	- 2.3	- 7.8	3.4	66	1021.8	1	1	4	02	06	97	02	7	0.0
3	- 7.6	-12.6	2.3	67	1024.0	7	0	9	12	04	98	02	2	-
4	- 9.0	-15.1	1.9	61	1027.0	6	6	9	00	00	98	02	2	-
5	- 7.7	- 9.5	3.0	87	1013.3	8	8	5	16	05	96	71	7	1.6
6	7.1	4.3	8.3	83	997.3	8	8	4	26	05	98	02	6	0.3
7	5.9	2.2	7.2	77	994.2	7	7	4	25	08	98	02	2	-
8	- 6.0	-14.6	2.0	51	1010.0	4	4	5	29	07	98	02	1	-
9	- 9.5	-16.5	1.7	57	1007.7	1	0	9	02	04	98	02	1	-
10	- 7.4	-17.0	1.6	46	1013.6	0	0	9	12	02	97	02	0	-
11	-10.0	-12.6	2.3	81	1003.4	8	8	5	08	04	96	22	7	2.3
12	- 6.7	- 9.1	3.1	83	1010.0	8	8	4	05	03	97	02	2	-
13	- 3.0	- 4.3	4.4	90	1004.2	8	8	4	09	04	97	02	2	-
14	- 0.9	- 2.5	5.1	89	1004.7	8	8	4	06	03	96	10	2	-
15	0.8	0.0	6.1	94	1013.1	8	8	3	29	03	94	10	4	-
16	- 1.4	- 3.7	4.6	84	1011.8	7	3	5	22	02	97	70	2	0.0
17	- 2.2	- 5.1	4.2	81	1010.5	5	4	9	00	00	96	10	4	-
18	- 4.7	- 6.3	3.8	88	1017.2	8	8	4	21	03	97	03	4	-
19	0.0	- 8.6	3.2	52	1019.3	0	0	9	15	02	97	02	1	-
20	4.7	2.0	7.0	82	1006.9	8	8	5	19	02	96	10	2	-
21	5.6	3.2	7.7	85	1002.1	8	8	9	15	04	96	10	4	-
22	10.7	4.8	8.6	67	992.4	6	0	9	12	02	97	03	1	-
23	6.5	4.9	8.7	90	1004.1	1	1	3	22	03	96	28	4	-
24	8.1	1.2	6.7	62	1009.2	3	0	9	35	02	98	01	1	-
25	5.0	3.1	7.6	87	1011.7	8	5	4	24	04	96	21	2	0.0
26	5.4	4.7	8.5	95	1006.4	8	7	3	14	02	94	61	4	4.6
27	8.3	5.4	9.0	82	1011.8	7	7	4	22	04	97	25	1	0.1
28	9.9	5.6	9.1	74	1011.8	7	7	9	18	01	96	10	4	-

Godz. 19

1	1.2	- 1.4	5.5	83	1015.8	8	8	4	27	03	97	03	2	-
2	- 5.2	- 7.7	3.4	83	1024.4	3	3	9	32	02	98	02	1	-
3	- 9.8	-15.1	1.9	65	1020.4	8	8	9	12	03	98	02	2	-
4	-10.4	-14.2	2.0	74	1028.2	7	7	9	15	01	97	03	1	-
5	2.4	1.9	7.0	96	1005.1	8	8	4	22	05	96	10	7	1.9
6	5.4	4.5	8.4	94	998.0	8	8	4	24	04	98	02	2	-
7	0.2	- 5.3	4.1	66	995.6	7	7	4	31	07	98	02	8	1.2
8	- 7.5	-13.5	2.2	62	1007.5	7	0	9	04	04	98	01	1	-
9	-12.2	-17.1	1.6	66	1012.0	1	0	9	04	02	98	02	0	-
10	-10.8	-22.9	1.0	36	1012.3	2	0	9	10	04	97	02	0	-
11	- 9.6	-12.1	2.4	82	1004.9	8	8	5	06	04	97	02	2	-
12	- 7.4	-10.4	2.8	79	1010.7	8	8	4	06	04	97	02	2	-
13	- 2.6	- 3.6	4.7	93	1004.1	8	8	4	05	03	97	02	2	-
14	- 2.3	- 2.6	5.1	98	1007.4	8	8	4	06	02	96	10	2	-
15	- 0.5	- 2.6	5.0	86	1014.4	8	8	3	27	02	96	10	2	-
16	- 2.6	- 3.6	4.7	93	1011.4	8	8	4	27	01	96	71	7	0.1
17	- 2.4	- 5.0	4.2	82	1010.5	8	8	9	00	00	96	10	2	-
18	- 8.0	- 9.8	2.9	87	1020.1	0	0	9	24	02	97	01	1	-
19	- 4.8	- 8.8	3.1	74	1016.8	0	0	9	12	02	96	10	0	-
20	3.7	2.2	7.2	90	1007.5	8	8	4	18	02	95	10	2	-
21	3.2	1.9	7.0	91	1001.1	3	0	9	13	02	96	10	1	-
22	6.9	4.6	8.5	85	994.0	8	8	9	12	05	97	03	1	-
23	3.0	2.2	7.2	95	1004.2	3	0	9	18	01	96	10	0	-
24	3.2	1.1	6.6	86	1011.2	1	0	9	21	03	97	02	0	-
25	4.8	3.6	7.9	92	1012.5	8	8	4	21	02	96	10	2	-
26	6.4	5.5	9.0	94	1008.5	7	7	5	24	03	96	10	6	0.0
27	6.4	5.7	9.2	95	1012.4	7	6	5	22	03	97	02	8	0.1
28	7.6	5.1	8.8	84	1009.9	7	7	9	14	02	97	02	1	-

Godz. 01

DNI	TEMPERATURA POWIETRZA T	TEMPERATURA PUNKTU ROSY T_d	PRĘŻNOŚĆ PARY WODNEJ e	WILGOTNOŚĆ WZGLĘDNA U	CIŚNIENIE ATMOSFERYCZNE P_o	ZACHMURZENIE N	N_h	h	WIATR dd	v	WIDZIALNOŚĆ V	POGODA ww	W	OPAD R
1	2.0	2.0	7.1	100	1011.0	8	8	2	24	01	91	44	6	0.0
2	1.0	- 0.4	5.9	90	1019.0	8	8	3	26	03	97	02	2	-
3	- 4.6	- 6.6	3.7	86	1025.1	7	0	9	09	02	97	02	1	-
4	- 8.8	-11.6	2.5	80	1017.7	8	8	5	07	08	96	71	3	0.7
5	- 7.3	-10.3	2.8	79	1023.7	8	8	8	13	05	96	71	2	0.0
6	3.2	3.0	7.5	98	1002.6	8	7	3	19	03	95	61	6	0.6
7	4.8	4.3	8.3	97	996.8	8	7	3	24	04	96	61	2	0.0
8	- 6.2	-11.1	2.6	68	1006.7	7	7	5	31	07	97	26	1	0.0
9	- 7.9	-11.0	2.6	78	1002.7	8	8	6	06	08	97	01	7	0.9
10	-16.8	-18.7	1.4	85	1013.1	0	0	9	08	01	97	02	0	-
11	-10.4	-15.9	1.8	64	1004.4	7	7	6	10	07	97	03	1	-
12	- 8.2	-11.9	2.5	75	1006.3	8	8	3	05	02	97	02	2	-
13	- 8.0	-10.2	2.8	84	1006.9	8	7	4	05	07	96	71	7	1.1
14	- 1.0	- 1.4	5.5	97	1001.4	8	8	3	10	06	95	10	2	-
15	0.0	0.0	6.1	100	1009.6	8	8	2	00	00	92	44	6	0.0
16	- 2.1	- 4.6	4.3	83	1014.3	8	8	5	20	01	97	02	2	-
17	-14.2	-14.7	1.9	96	1011.8	0	0	9	11	01	91	48	0	-
18	-13.4	-15.5	1.8	84	1013.9	0	0	9	33	01	97	02	1	-
19	- 7.8	- 9.6	3.0	87	1020.2	0	0	9	24	01	96	10	0	-
20	- 0.8	- 1.5	5.5	95	1008.2	8	8	5	12	04	96	66	2	0.2
21	2.6	2.1	7.1	96	1004.3	0	0	9	14	04	96	10	4	-
22	3.7	2.4	7.3	92	994.8	0	0	9	12	03	97	02	0	-
23	5.4	4.9	8.7	97	999.7	8	8	3	25	04	97	02	6	5.4
24	4.0	3.0	7.6	93	1007.1	8	8	5	25	01	96	10	6	0.0
25	3.7	2.4	7.3	92	1013.6	6	6	9	25	04	97	02	1	-
26	1.2	1.2	6.7	100	1010.4	8	8	3	13	02	93	42	1	-
27	3.8	3.3	7.7	97	1011.4	8	7	3	24	03	96	62	1	0.0
28	2.8	2.5	7.3	98	1014.6	0	0	9	21	01	96	10	8	0.2

Godz. 07

DNI	TEMPERATURA POWIETRZA T	TEMPERATURA PUNKTU ROSY T_d	PRĘŻNOŚĆ PARY WODNEJ e	WILGOTNOŚĆ WZGLĘDNA U	CIŚNIENIE ATMOSFERYCZNE P_o	ZACHMURZENIE N	N_h	h	WIATR dd	v	WIDZIALNOŚĆ V	POGODA ww	W	OPAD R
1	2.2	2.2	7.2	100	1010.6	8	7	3	27	03	91	61	4	0.1
2	0.8	0.3	6.2	96	1019.2	8	8	3	28	02	96	10	2	-
3	- 5.2	- 7.7	3.4	83	1022.6	7	7	9	10	04	97	03	2	-
4	-10.7	-13.5	2.2	80	1023.0	7	5	5	10	02	97	01	7	0.0
5	- 7.0	- 8.7	3.2	88	1016.6	8	7	3	15	07	96	71	3	0.6
6	8.1	7.9	10.6	99	998.9	8	8	3	27	06	97	02	6	0.8
7	4.4	3.9	8.1	97	995.8	7	7	4	24	04	97	21	6	0.9
8	- 7.6	-14.2	2.0	59	1010.8	7	7	5	33	05	97	02	2	-
9	- 9.1	-14.1	2.1	67	1003.1	7	7	9	08	08	97	22	7	0.1
10	-16.4	-19.7	1.3	75	1013.6	0	0	9	09	02	97	02	0	-
11	-10.0	-13.1	2.2	78	1001.4	8	8	4	09	06	97	36	7	1.0
12	- 8.2	-11.9	2.5	75	1007.7	7	7	5	05	04	97	01	2	-
13	- 6.2	- 7.3	3.5	92	1004.2	8	7	4	08	06	96	79	7	0.9
14	- 0.2	- 0.5	5.9	98	1001.8	8	8	3	10	04	96	10	2	-
15	- 0.1	- 0.1	6.1	100	1012.3	8	8	3	27	04	95	10	4	-
16	- 4.4	- 6.3	3.8	86	1012.7	8	7	3	24	02	96	71	7	0.3
17	-17.1	-17.7	1.5	95	1011.7	1	1	9	00	00	95	10	4	-
18	-10.8	-12.1	2.4	90	1016.6	7	7	5	26	01	95	10	1	-
19	-15.2	-16.9	1.6	86	1019.9	0	0	9	00	00	96	10	0	-
20	0.8	0.5	6.3	98	1005.1	7	7	4	15	03	95	10	6	0.1
21	2.8	1.8	6.9	93	1000.8	7	7	9	13	04	96	10	1	-
22	3.6	2.3	7.2	91	991.4	2	1	9	12	04	96	10	0	-
23	0.0	0.0	6.1	100	1002.2	9	9	.	14	01	91	47	4	-
24	- 1.4	- 1.4	5.5	100	1009.0	0	0	9	17	01	91	46	1	-
25	2.8	2.3	7.2	96	1012.3	7	7	9	20	02	96	10	2	-
26	4.4	4.2	8.2	98	1006.1	8	8	9	12	03	95	61	4	2.5
27	3.8	3.3	7.7	97	1011.3	7	7	5	25	02	96	10	6	1.9
28	1.7	1.7	6.9	100	1012.3	6	6	6	15	01	95	10	1	-

Godz. 13

DNI	TEMPERATURA POWIETRZA T	TEMPERATURA PUNKTU ROSY T_d	PRĘŻNOŚĆ PARY WODNEJ e	WILGOTNOŚĆ WZGLĘDNA U	CIŚNIENIE ATMOSFERYCZNE P_o	ZACHMURZENIE N	N_h	h	WIATR dd	v	WIDZIALNOŚĆ V	POGODA ww	W	OPAD R
1	2.2	0.0	6.1	86	1015.3	7	7	5	30	04	96	10	6	0.0
2	- 1.0	- 2.3	5.2	91	1022.8	7	7	4	04	02	97	20	5	0.1
3	- 4.0	- 8.1	3.3	73	1019.6	8	8	8	14	07	97	01	2	-
4	- 8.2	-11.9	2.5	75	1026.2	7	7	9	16	01	97	02	2	-
5	0.0	- 0.6	5.9	96	1009.6	8	7	3	18	01	95	66	7	1.3
6	9.0	6.2	9.5	83	999.3	7	7	5	26	05	97	02	6	0.0
7	4.6	4.1	8.2	97	995.5	7	7	5	25	05	97	25	1	1.3
8	- 6.2	-14.3	2.0	53	1010.8	7	2	5	34	03	97	26	2	0.0
9	- 8.4	-15.4	1.8	57	1007.8	6	1	9	03	05	98	03	2	-
10	- 8.4	-14.8	1.9	60	1011.6	1	1	9	10	06	98	02	0	-
11	- 8.3	-12.0	2.4	75	1001.9	8	3	4	09	03	97	03	7	0.6
12	- 6.0	-10.4	2.8	71	1009.1	2	0	9	02	05	97	01	1	-
13	- 2.8	- 3.8	4.6	93	1002.0	8	7	4	08	05	96	66	7	0.4
14	0.2	0.2	6.2	100	1003.3	8	8	2	11	05	93	44	2	-
15	- 0.4	- 2.5	5.1	86	1014.9	8	8	3	26	04	96	10	2	-
16	- 3.3	- 8.0	3.3	70	1012.1	7	7	5	00	00	96	10	7	0.0
17	- 7.4	- 7.9	3.4	96	1011.0	8	8	9	03	01	93	48	1	-
18	- 4.5	- 9.7	2.9	67	1018.5	0	0	9	22	01	97	01	7	0.0
19	- 0.2	- 5.6	4.0	67	1017.6	0	0	9	11	03	96	10	0	-
20	4.7	3.5	7.8	92	1005.7	8	8	3	21	02	95	10	6	0.0
21	5.2	2.8	7.4	84	998.9	8	8	9	13	02	96	10	2	-
22	11.6	5.4	8.9	65	990.1	4	0	9	22	01	97	01	1	-
23	12.2	5.9	9.2	65	1002.4	1	0	9	20	01	97	03	4	-
24	8.2	0.8	6.5	59	1009.5	2	0	9	21	04	97	01	4	-
25	6.2	5.3	8.9	94	1012.2	8	8	4	27	03	96	10	6	0.3
26	9.4	7.3	10.2	87	1006.2	7	7	5	27	04	97	03	6	0.7
27	8.5	6.8	9.9	89	1011.8	7	6	4	23	07	97	03	8	1.0
28	9.0	4.8	8.6	75	1009.5	8	0	9	17	03	96	10	1	-

Godz. 19

DNI	TEMPERATURA POWIETRZA T	TEMPERATURA PUNKTU ROSY T_d	PRĘŻNOŚĆ PARY WODNEJ e	WILGOTNOŚĆ WZGLĘDNA U	CIŚNIENIE ATMOSFERYCZNE P_o	ZACHMURZENIE N	N_h	h	WIATR dd	v	WIDZIALNOŚĆ V	POGODA ww	W	OPAD R
1	0.9	- 1.1	5.6	87	1018.3	7	7	5	27	03	97	01	2	-
2	- 2.4	- 6.0	3.9	76	1024.8	7	7	7	05	02	97	02	2	-
3	- 5.9	- 7.8	3.4	87	1015.6	8	7	3	11	08	96	71	3	0.4
4	- 7.9	-12.0	2.4	73	1026.1	7	7	9	14	03	97	01	2	-
5	4.0	3.3	7.7	95	1006.9	8	8	3	26	05	95	10	6	0.3
6	6.2	5.8	9.2	97	999.0	7	7	5	24	03	97	01	8	0.0
7	- 1.9	- 5.7	4.0	75	1000.0	2	2	4	30	07	97	01	8	1.7
8	- 6.2	-13.1	2.2	58	1005.2	8	8	9	07	06	97	02	2	-
9	-12.6	-17.7	1.5	66	1011.6	0	0	9	04	02	97	01	1	-
10	- 9.8	-16.3	1.7	59	1009.1	3	3	9	10	06	97	03	0	-
11	- 7.9	-11.5	2.5	75	1004.5	8	8	4	06	04	97	02	7	0.0
12	- 7.8	-12.3	2.4	70	1009.3	7	7	9	06	05	97	02	1	-
13	- 1.6	- 2.4	5.1	94	1001.4	8	8	4	10	06	96	10	6	0.4
14	0.0	0.0	6.1	100	1006.8	9	9	.	07	01	92	47	4	-
15	- 1.3	- 4.6	4.3	78	1015.7	8	8	4	25	05	97	02	2	-
16	- 9.6	-11.7	2.5	85	1011.9	0	0	9	00	00	97	02	1	-
17	- 7.0	- 8.7	3.2	88	1011.7	6	6	9	36	01	96	10	4	-
18	- 6.3	- 9.0	3.1	81	1019.6	0	0	9	20	01	96	10	0	-
19	- 2.5	- 7.3	3.5	69	1013.8	7	7	9	11	05	97	02	1	-
20	3.0	3.0	7.6	100	1006.3	9	9	.	14	02	92	47	2	-
21	2.2	1.7	6.9	96	998.3	0	0	9	11	02	96	10	1	-
22	5.0	4.8	8.6	98	994.2	8	7	4	24	04	96	61	6	2.6
23	3.6	3.1	7.6	97	1004.3	4	0	9	26	01	95	10	1	-
24	4.8	2.3	7.2	84	1012.0	3	3	9	23	02	97	01	1	-
25	6.0	5.5	9.1	97	1011.9	8	8	5	18	02	95	10	2	-
26	7.2	3.5	7.8	77	1009.1	1	1	5	25	03	97	01	1	-
27	5.8	4.4	8.4	91	1013.4	8	8	5	23	03	97	25	2	1.8
28	6.8	5.5	9.0	91	1007.4	7	7	9	08	01	97	02	2	-

Godz. 01

DNI	TEMPERATURA POWIETRZA T	TEMPERATURA PUNKTU ROSY T_d	PRĘŻNOŚĆ PARY WODNEJ e	WILGOTNOŚĆ WZGLĘDNA U	CIŚNIENIE ATMOSFERYCZNE P_o	ZACHMURZENIE N	N_h	h	WIATR dd	v	WIDZIALNOŚĆ V	POGODA ww	W	OPAD R
1	4.4	4.4	8.4	100	1011.1	8	8	4	25	01	92	61	4	2.4
2	- 0.7	- 1.0	5.7	98	1021.2	8	8	4	34	01	93	44	1	-
3	- 0.2	- 1.4	5.5	92	1020.8	8	8	4	09	03	96	10	2	-
4	- 2.6	- 3.2	4.8	95	1017.1	8	8	4	11	01	96	56	5	0.2
5	- 0.7	- 1.1	5.6	97	1018.4	8	8	4	13	03	96	61	7	4.0
6	8.4	8.4	11.0	100	1003.5	8	8	4	27	04	95	61	4	8.1
7	5.6	5.4	8.9	98	998.2	8	8	3	27	03	95	61	6	6.4
8	- 4.8	- 8.8	3.1	74	1009.4	7	7	4	36	08	97	03	2	-
9	- 7.3	- 9.8	2.9	82	999.0	8	8	4	09	09	96	71	7	1.4
10	-12.5	-15.7	1.8	77	1011.1	3	0	9	09	04	97	02	0	-
11	- 8.5	-10.0	2.9	89	999.7	8	8	4	09	08	95	71	7	1.5
12	- 7.8	-10.9	2.7	78	1005.6	8	8	5	09	03	97	02	2	-
13	- 7.4	- 7.9	3.4	96	1004.0	8	8	4	09	06	96	71	2	0.1
14	- 0.4	- 0.7	5.8	98	998.6	8	8	4	07	01	93	46	2	-
15	- 1.4	- 1.9	5.3	97	1012.5	8	8	4	32	04	96	71	2	0.0
16	- 3.8	- 7.1	3.6	78	1015.5	8	8	5	32	02	97	02	2	-
17	- 7.4	- 8.7	3.2	90	1010.4	0	0	9	04	02	97	02	0	-
18	- 9.3	-10.4	2.8	91	1015.2	0	0	9	36	05	96	10	1	-
19	- 6.8	- 7.3	3.5	96	1019.6	0	0	9	36	01	96	10	0	-
20	0.4	- 0.4	5.9	94	1005.0	8	8	4	11	03	95	10	6	0.0
21	4.8	2.6	7.4	86	999.5	8	8	9	09	03	96	10	1	-
22	5.2	3.0	7.6	86	990.7	8	8	5	09	03	96	10	1	-
23	3.6	3.6	7.9	100	999.0	0	0	9	27	02	95	10	1	-
24	0.8	- 0.6	5.8	90	1008.3	0	0	9	32	01	96	10	1	-
25	4.0	2.8	7.5	92	1013.2	8	8	5	27	03	96	10	2	-
26	7.0	5.9	9.3	93	1007.4	8	8	4	27	02	96	10	2	-
27	4.4	4.4	8.4	100	1011.2	9	9	.	27	02	93	47	8	1.8
28	4.0	3.3	7.7	95	1013.7	0	0	9	27	01	97	02	0	-

Godz. 07

DNI	TEMPERATURA POWIETRZA T	TEMPERATURA PUNKTU ROSY T_d	PRĘŻNOŚĆ PARY WODNEJ e	WILGOTNOŚĆ WZGLĘDNA U	CIŚNIENIE ATMOSFERYCZNE P_o	ZACHMURZENIE N	N_h	h	WIATR dd	v	WIDZIALNOŚĆ V	POGODA ww	W	OPAD R
1	4.2	4.2	8.2	100	1012.8	8	8	4	26	01	95	10	6	1.1
2	- 1.4	- 1.9	5.3	97	1021.9	8	8	4	34	01	93	51	4	0.1
3	- 0.8	- 2.1	5.2	91	1017.0	8	8	4	09	06	96	10	2	-
4	- 3.6	- 5.0	4.2	90	1022.1	8	8	4	10	01	96	10	5	0.0
5	0.3	0.0	6.1	98	1012.4	8	8	4	13	01	95	21	6	2.0
6	9.2	9.2	11.6	100	1002.1	8	8	4	27	09	96	61	6	4.0
7	5.2	4.5	8.4	95	998.4	8	8	5	28	04	96	10	6	3.9
8	- 7.4	-12.3	2.4	68	1011.9	5	2	5	36	03	97	01	1	-
9	- 8.0	- 9.4	3.0	90	1002.0	8	8	4	09	07	96	71	7	0.2
10	-14.5	-19.5	1.3	65	1010.6	0	0	9	09	05	97	02	0	-
11	- 9.1	-10.2	2.8	92	999.4	8	8	4	09	07	96	71	7	0.2
12	- 7.9	-11.5	2.5	75	1007.0	8	8	5	09	03	97	02	2	-
13	- 7.4	- 8.3	3.3	93	1001.6	8	8	4	09	07	96	22	7	0.2
14	0.4	0.4	6.3	100	999.7	8	8	4	07	02	93	46	4	-
15	- 1.8	- 2.9	4.9	92	1015.1	8	8	4	32	03	96	10	7	-
16	- 6.8	- 8.0	3.3	91	1014.1	3	3	9	36	02	96	10	1	-
17	- 8.5	-10.4	2.8	86	1010.3	5	4	9	02	02	96	10	1	-
18	-11.9	-13.3	2.2	89	1018.3	0	0	9	36	02	96	10	0	-
19	- 8.6	- 8.9	3.1	98	1018.3	3	3	9	36	02	96	10	0	-
20	1.8	1.3	6.7	96	1003.7	8	8	4	11	01	95	10	2	-
21	3.9	2.4	7.3	90	997.8	8	8	5	09	03	96	10	1	-
22	2.7	1.9	7.0	95	988.9	8	3	9	09	02	96	10	2	-
23	3.4	3.4	7.8	100	999.6	3	1	9	25	02	96	10	0	-
24	- 0.4	- 1.9	5.3	90	1008.9	5	5	5	32	02	96	10	1	-
25	4.8	3.8	8.0	94	1011.7	7	7	4	27	02	96	21	6	0.4
26	6.6	5.9	9.3	96	1005.0	8	8	4	18	02	96	61	2	1.0
27	5.8	4.6	8.5	92	1010.9	8	8	4	27	02	96	25	4	1.5
28	2.9	1.9	7.0	93	1010.7	8	2	5	25	02	97	01	1	-

Godz. 13

DNI	TEMPERATURA POWIETRZA T	TEMPERATURA PUNKTU ROSY T_d	PRĘŻNOŚĆ PARY WODNEJ e	WILGOTNOŚĆ WZGLĘDNA U	CIŚNIENIE ATMOSFERYCZNE P_o	ZACHMURZENIE N	N_h	h	WIATR dd	v	WIDZIALNOŚĆ V	POGODA ww	W	OPAD R
1	2.9	0.5	6.3	84	1018.2	7	7	4	32	04	96	10	2	-
2	- 0.5	- 2.0	5.3	90	1022.9	8	8	4	34	01	96	10	5	0.0
3	- 0.8	- 2.1	5.2	91	1013.6	8	8	4	10	05	96	79	6	0.8
4	- 3.2	- 4.2	4.5	92	1024.0	8	8	4	09	01	96	10	2	-
5	4.8	4.6	8.5	98	1010.5	8	8	3	27	03	93	44	6	1.9
6	8.4	7.6	10.4	94	1002.5	8	5	4	27	04	96	61	2	0.2
7	5.1	2.9	7.5	86	998.0	8	8	4	27	05	96	91	2	5.6
8	- 6.2	-12.6	2.3	60	1009.1	8	8	5	09	05	98	02	2	-
9	- 7.6	-14.8	1.9	56	1006.3	7	2	5	09	05	97	02	7	0.2
10	- 7.8	-12.8	2.3	67	1007.5	5	4	9	09	05	97	02	1	-
11	- 7.2	- 9.3	3.0	85	1001.2	8	8	4	09	04	97	02	7	0.1
12	- 5.2	-10.2	2.8	68	1007.5	7	5	9	07	05	97	03	1	-
13	- 5.4	- 6.4	3.8	92	1000.1	8	8	4	09	05	96	10	2	-
14	1.0	- 0.1	6.1	92	1002.7	8	8	4	04	01	92	44	4	-
15	- 0.7	- 4.5	4.4	75	1016.4	7	7	4	32	04	96	01	7	0.1
16	- 3.0	- 8.0	3.3	68	1012.5	2	2	9	04	02	97	01	1	-
17	- 4.0	- 9.4	3.0	66	1010.8	7	5	5	04	03	97	02	2	-
18	- 2.9	-10.5	2.7	56	1018.9	0	0	9	36	02	97	02	0	-
19	0.8	- 3.8	4.6	71	1014.1	8	0	9	09	03	96	10	1	-
20	9.2	6.6	9.8	84	1003.8	3	0	9	25	01	96	10	1	-
21	8.9	4.1	8.2	72	996.4	3	2	9	09	02	96	10	1	-
22	7.3	5.5	9.0	88	992.5	8	8	9	29	04	96	10	2	-
23	9.3	5.3	8.9	76	1003.1	5	4	5	27	05	96	10	8	0.2
24	4.7	1.4	6.8	79	1010.0	7	7	5	27	04	96	10	2	-
25	8.6	6.0	9.3	84	1011.6	7	7	4	27	02	96	10	2	-
26	10.3	3.5	7.8	63	1008.7	7	7	5	27	05	97	03	6	0.1
27	9.8	4.9	8.7	72	1011.3	7	7	5	27	05	97	02	2	-
28	9.0	4.0	8.1	71	1008.0	8	2	5	32	01	96	05	2	-

Godz. 19

DNI	TEMPERATURA POWIETRZA T	TEMPERATURA PUNKTU ROSY T_d	PRĘŻNOŚĆ PARY WODNEJ e	WILGOTNOŚĆ WZGLĘDNA U	CIŚNIENIE ATMOSFERYCZNE P_o	ZACHMURZENIE N	N_h	h	WIATR dd	v	WIDZIALNOŚĆ V	POGODA ww	W	OPAD R
1	1.0	0.2	6.2	94	1020.2	0	0	9	32	02	96	10	1	-
2	- 0.4	- 1.3	5.6	94	1022.8	8	8	4	09	02	96	10	2	-
3	- 1.6	- 2.1	5.2	96	1012.7	8	8	4	10	03	96	57	7	5.4
4	- 2.4	- 3.0	4.9	96	1022.6	8	8	4	12	03	95	71	2	0.1
5	5.4	4.2	8.3	92	1009.2	8	8	4	28	04	96	61	4	0.1
6	6.2	6.0	9.3	98	1000.4	8	8	3	27	03	95	61	6	4.2
7	- 1.7	- 5.1	4.2	77	1004.3	6	6	4	36	07	97	02	8	0.1
8	- 7.2	- 7.3	3.5	99	1001.7	8	8	4	09	08	95	71	7	2.2
9	-10.2	-16.2	1.7	61	1010.1	0	0	9	09	04	97	01	1	-
10	- 7.9	-12.0	2.4	73	1003.8	8	8	6	09	07	97	02	2	-
11	- 7.0	- 9.9	2.9	80	1003.4	8	8	5	09	03	97	02	2	-
12	- 4.8	-10.6	2.7	64	1006.1	8	8	5	09	08	97	03	2	-
13	- 3.0	- 4.3	4.4	90	998.8	8	8	4	04	03	96	10	2	-
14	- 0.4	- 1.0	5.7	96	1007.5	8	8	4	04	02	95	28	4	-
15	- 1.2	- 3.5	4.7	84	1015.8	8	8	4	32	03	96	10	8	0.0
16	- 4.2	- 8.8	3.1	70	1010.8	0	0	9	04	01	97	01	0	-
17	- 4.4	- 5.3	4.1	93	1011.2	8	8	5	04	03	96	10	2	-
18	- 3.5	- 6.7	3.7	78	1019.0	0	0	9	36	01	96	10	0	-
19	0.6	- 1.7	5.4	84	1009.2	8	8	5	11	05	96	10	2	-
20	6.8	4.3	8.3	84	1002.5	4	4	9	11	03	96	10	1	-
21	7.8	4.6	8.5	80	994.7	7	7	5	09	04	96	05	1	-
22	5.6	4.9	8.7	95	996.8	8	0	9	27	03	96	10	2	-
23	5.6	2.9	7.5	83	1006.7	6	6	5	32	01	96	10	2	-
24	5.4	2.7	7.4	83	1012.3	7	7	5	27	03	96	10	1	-
25	7.9	5.9	9.3	87	1010.3	8	8	4	27	01	96	10	2	-
26	6.7	5.3	8.9	91	1010.8	1	1	5	29	03	97	01	8	0.2
27	7.2	3.2	7.7	76	1014.1	0	0	9	27	03	97	01	1	-
28	8.2	5.8	9.2	85	1006.1	8	8	4	02	04	96	61	8	1.6

Godz. 01

DNI	TEMPERATURA POWIETRZA T	TEMPERATURA PUNKTU ROSY T_d	PRĘŻNOŚĆ PARY WODNEJ e	WILGOTNOŚĆ WZGLĘDNA U	CIŚNIENIE ATMOSFERYCZNE P_o	ZACHMURZENIE N	N_h	h	WIATR dd	v	WIDZIALNOŚĆ V	POGODA ww	W	OPAD R
1	3.0	3.0	7.6	100	1011.4	8	8	1	22	03	92	51	4	0.1
2	- 2.1	- 2.4	5.1	98	1021.0	0	0	9	27	02	95	10	1	-
3	- 0.4	- 1.9	5.3	90	1022.6	8	8	3	09	06	96	10	2	-
4	- 4.2	- 5.8	4.0	89	1016.2	8	8	3	07	03	96	24	5	0.3
5	- 3.2	- 4.2	4.5	92	1020.6	8	6	2	14	05	94	73	7	0.6
6	7.5	7.1	10.1	97	1003.4	8	8	3	24	07	95	61	6	4.9
7	5.5	4.8	8.6	95	998.5	8	3	4	27	01	96	61	6	9.8
8	- 4.3	- 5.5	4.0	91	1008.5	6	6	4	32	12	97	85	2	0.0
9	- 6.8	- 9.2	3.0	83	999.7	8	2	4	09	08	96	71	3	1.3
10	-12.8	-16.0	1.8	77	1011.2	0	0	9	09	05	97	02	1	-
11	- 8.2	- 9.6	2.9	89	1000.7	8	8	4	09	08	95	71	7	0.8
12	- 6.7	- 9.1	3.1	83	1005.3	8	8	4	09	06	96	10	2	-
13	- 6.0	- 7.5	3.5	89	1004.0	8	4	3	09	08	96	71	3	0.8
14	1.3	0.8	6.5	96	999.0	8	8	3	09	05	95	10	2	-
15	0.1	- 0.5	5.9	96	1011.5	8	8	2	29	07	95	10	4	-
16	- 1.1	- 4.0	4.5	81	1014.7	8	8	5	25	02	96	10	2	-
17	- 8.2	-10.0	2.8	87	1010.6	0	0	9	09	01	96	10	0	-
18	- 3.6	- 5.0	4.2	90	1014.0	7	7	5	36	03	96	10	2	-
19	- 6.9	- 8.1	3.3	91	1019.9	3	3	9	00	00	96	10	0	-
20	1.1	- 0.3	6.0	90	1006.6	8	8	9	15	04	95	10	6	0.1
21	4.5	3.0	7.6	90	1001.3	8	0	9	14	06	95	10	1	-
22	5.1	3.4	7.8	89	992.8	3	0	9	14	03	96	10	1	-
23	1.8	1.5	6.8	98	1000.9	9	9	.	22	05	92	43	4	-
24	2.6	1.3	6.7	91	1008.3	5	0	9	32	04	96	10	2	-
25	3.8	2.6	7.3	92	1014.4	7	7	6	22	04	96	10	1	-
26	7.1	5.1	8.8	87	1009.2	8	8	5	14	02	96	10	2	-
27	5.0	3.8	8.0	92	1012.1	0	0	9	22	03	97	25	1	0.1
28	3.0	2.7	7.4	98	1014.6	1	1	5	22	02	96	10	1	-

Godz. 07

DNI	TEMPERATURA POWIETRZA T	TEMPERATURA PUNKTU ROSY T_d	PRĘŻNOŚĆ PARY WODNEJ e	WILGOTNOŚĆ WZGLĘDNA U	CIŚNIENIE ATMOSFERYCZNE P_o	ZACHMURZENIE N	N_h	h	WIATR dd	v	WIDZIALNOŚĆ V	POGODA ww	W	OPAD R
1	3.7	3.5	7.8	98	1011.9	8	8	1	27	04	93	42	6	1.8
2	- 0.6	- 0.7	5.8	99	1021.4	8	8	2	29	03	93	46	4	-
3	- 1.4	- 2.8	5.0	90	1019.7	8	8	4	14	06	97	22	2	0.0
4	- 6.3	- 7.8	3.4	89	1022.4	8	8	4	07	02	96	10	2	-
5	0.7	- 0.4	5.9	92	1014.2	8	6	3	16	03	95	58	7	2.2
6	9.6	9.2	11.6	97	1001.9	8	8	3	27	08	95	61	6	0.5
7	5.9	4.8	8.6	92	998.5	7	7	3	27	06	97	60	6	3.5
8	- 7.3	-11.7	2.5	71	1012.4	1	1	5	36	04	97	01	8	0.0
9	- 7.8	-10.0	2.9	84	1001.7	8	3	3	07	10	95	71	3	1.6
10	-14.0	-17.5	1.5	75	1011.4	0	0	9	09	05	97	02	0	-
11	- 8.3	-10.6	2.7	83	999.0	8	8	4	09	05	95	22	3	0.4
12	- 7.1	- 9.6	3.0	82	1006.7	7	7	4	07	07	96	10	2	-
13	- 5.1	- 6.1	3.9	93	1001.3	8	8	3	09	08	96	56	7	0.2
14	1.1	0.3	6.2	94	999.8	8	8	1	09	04	94	10	2	-
15	- 0.9	- 1.6	5.4	95	1014.1	8	8	2	30	08	95	10	7	0.1
16	- 3.7	- 7.7	3.4	73	1013.7	8	8	5	36	03	97	22	7	0.0
17	- 6.6	- 9.0	3.1	83	1010.0	7	5	6	09	03	95	10	1	-
18	-10.6	-12.3	2.4	87	1017.7	2	2	9	32	02	96	10	1	-
19	- 5.6	- 6.7	3.7	92	1018.7	7	6	6	14	02	94	10	1	-
20	2.9	2.1	7.1	95	1004.6	8	8	4	22	04	94	10	5	0.1
21	3.6	2.1	7.1	90	998.9	6	2	9	14	04	95	10	2	-
22	3.3	2.6	7.3	95	989.6	7	0	9	14	03	95	10	1	-
23	2.0	1.8	6.9	98	1002.0	1	1	9	20	04	95	10	4	-
24	- 0.3	- 0.9	5.7	96	1010.0	2	0	9	22	04	95	10	1	-
25	4.0	2.0	7.0	87	1012.5	6	6	5	22	05	96	10	1	-
26	6.8	4.5	8.4	86	1006.1	8	5	4	18	05	96	61	2	0.0
27	5.1	3.9	8.1	92	1012.1	6	4	5	23	04	97	01	1	-
28	3.5	2.5	7.3	93	1011.8	7	7	9	18	03	95	10	1	-

Godz. 13

1	3.2	1.4	6.8	88	1017.5	7	7	4	32	08	96	10	5	0.1
2	0.2	- 0.4	5.9	96	1023.1	8	8	3	36	02	96	10	4	-
3	- 2.3	- 2.9	4.9	96	1015.6	8	3	2	12	05	94	73	3	2.6
4	- 4.6	- 7.7	3.4	79	1025.1	7	7	5	14	02	96	10	7	0.0
5	4.5	3.8	8.0	95	1010.9	8	8	2	25	06	95	21	5	1.3
6	9.3	8.3	10.9	93	1002.4	8	8	4	25	08	97	21	6	0.5
7	8.2	4.8	8.6	79	998.4	4	3	4	25	10	97	01	8	0.1
8	- 5.4	-10.9	2.7	65	1009.9	8	3	4	07	06	97	03	1	-
9	- 7.6	-12.6	2.3	67	1006.8	7	4	5	07	08	97	03	7	0.1
10	- 7.3	-12.2	2.4	68	1009.4	4	2	9	12	07	96	05	0	-
11	- 7.3	-10.3	2.8	79	1001.1	8	8	4	07	07	96	36	7	0.2
12	- 4.8	- 7.6	3.5	81	1007.5	7	7	4	09	08	96	10	1	-
13	- 2.0	- 3.5	4.7	89	1000.0	8	8	3	09	07	95	10	5	0.0
14	2.7	0.9	6.5	88	1002.6	7	7	2	00	00	95	10	2	-
15	- 0.5	- 2.6	5.0	86	1016.5	8	8	2	29	06	96	77	2	0.0
16	- 3.6	- 8.4	3.2	69	1012.6	6	4	9	00	00	97	03	2	-
17	- 3.0	- 6.4	3.8	77	1009.9	8	8	5	04	05	96	10	2	-
18	- 2.9	- 7.9	3.4	68	1019.5	0	0	9	32	02	97	02	0	-
19	1.0	- 4.3	4.4	68	1015.1	0	0	9	12	06	96	05	1	-
20	6.9	4.1	8.2	82	1005.6	7	7	5	18	03	95	10	2	-
21	8.7	4.4	8.4	74	998.2	6	3	6	14	03	96	10	2	-
22	7.3	4.6	8.5	83	992.5	8	8	9	27	06	96	21	2	0.0
23	10.9	6.7	9.8	75	1003.1	1	0	9	27	03	96	10	0	-
24	8.4	1.9	7.0	64	1010.5	5	5	9	25	06	96	05	1	-
25	10.2	6.4	9.6	77	1012.2	7	3	5	22	06	96	10	6	0.0
26	12.2	4.8	8.6	61	1008.4	5	5	5	28	12	97	03	6	0.0
27	10.1	7.2	10.1	82	1012.6	7	4	6	25	06	97	25	2	0.5
28	11.1	5.7	9.2	69	1008.2	7	6	9	00	00	96	05	2	-

Godz. 19

1	1.3	- 0.7	5.8	87	1020.0	6	6	4	28	06	96	10	2	-
2	0.1	- 0.2	6.0	98	1023.2	8	8	3	00	00	96	10	2	-
3	- 2.7	- 3.7	4.7	93	1012.3	8	8	3	11	04	95	56	7	2.9
4	- 4.6	- 6.6	3.7	86	1024.5	8	8	3	14	03	96	71	2	0.0
5	4.0	3.0	7.6	93	1009.2	8	8	9	24	06	96	10	6	0.2
6	7.3	6.6	9.8	96	1001.2	8	4	4	25	05	96	61	6	4.0
7	0.6	- 1.4	5.5	86	1002.1	8	8	4	32	09	97	83	8	4.6
8	- 6.8	- 7.6	3.4	94	1002.7	8	8	3	11	08	94	73	3	1.8
9	- 9.4	-12.9	2.3	76	1010.4	4	3	9	09	05	97	01	2	-
10	- 8.0	-12.1	2.4	72	1005.4	7	7	9	11	08	96	05	1	-
11	- 6.9	- 9.3	3.0	83	1003.5	8	8	4	07	05	96	10	3	-
12	- 5.2	- 8.9	3.1	75	1006.4	8	8	5	07	11	96	10	2	-
13	0.9	0.1	6.1	94	998.7	8	8	3	09	06	95	10	2	-
14	1.2	0.9	6.5	98	1007.1	9	9	.	29	03	92	47	2	-
15	- 0.9	- 4.8	4.3	75	1016.2	8	8	6	25	02	96	10	7	0.0
16	- 5.8	- 8.0	3.3	84	1011.5	0	0	9	32	01	96	10	1	-
17	- 2.2	- 5.1	4.2	81	1011.3	8	8	5	04	03	96	10	2	-
18	- 4.2	- 7.2	3.6	79	1020.1	0	0	9	21	01	96	10	0	-
19	0.8	- 2.2	5.2	80	1011.0	8	8	9	11	05	96	10	1	-
20	5.9	4.3	8.3	89	1004.4	6	0	9	12	03	95	10	1	-
21	6.7	4.2	8.2	84	996.4	7	0	9	14	03	95	10	1	-
22	6.0	5.5	9.1	97	997.3	8	8	2	25	05	95	21	6	6.7
23	5.7	3.3	7.7	85	1005.7	7	7	6	32	05	96	10	1	-
24	3.9	1.9	7.0	87	1013.6	3	2	6	22	04	96	10	1	-
25	8.0	6.0	9.4	87	1011.8	7	7	6	18	02	96	10	2	-
26	7.3	4.1	8.2	80	1011.0	3	3	5	29	06	97	25	1	0.0
27	7.8	6.7	9.8	93	1014.6	5	5	5	30	05	97	25	1	2.6
28	9.7	5.8	9.2	77	1005.8	7	3	5	04	05	96	61	2	0.3

Godz. 01

DNI	TEMPERATURA POWIETRZA T	TEMPERATURA PUNKTU ROSY T_d	PRĘŻNOŚĆ PARY WODNEJ e	WILGOTNOŚĆ WZGLĘDNA U	CIŚNIENIE ATMOSFERYCZNE P_o	ZACHMURZENIE N	N_h	h	WIATR dd	v	WIDZIALNOŚĆ V	POGODA ww	W	OPAD R
1	2.1	2.1	7.1	100	1011.6	9	9	.	24	03	93	61	5	0.7
2	0.5	- 1.5	5.5	86	1018.7	8	8	4	29	09	97	02	2	-
3	- 5.6	- 7.8	3.4	85	1025.0	6	3	9	05	02	97	03	1	-
4	-10.5	-12.7	2.3	84	1016.9	8	6	5	09	09	95	71	7	0.2
5	-10.6	-13.9	2.1	77	1025.9	7	5	6	12	04	97	02	2	-
6	4.0	2.8	7.5	92	1005.2	8	3	5	23	06	96	61	6	0.6
7	4.7	4.0	8.1	95	997.6	8	6	5	23	04	96	61	6	1.8
8	- 3.5	- 8.7	3.2	67	1004.0	6	4	6	30	09	98	01	8	0.0
9	- 7.9	- 9.7	2.9	87	1001.6	8	5	4	06	07	95	71	7	0.4
10	-16.8	-21.8	1.1	65	1012.7	2	0	9	07	04	97	02	1	-
11	-10.2	-13.4	2.2	77	1005.2	8	8	9	09	07	96	71	1	0.0
12	- 8.8	- 9.9	2.9	92	1004.9	8	8	1	03	04	95	10	2	-
13	- 5.2	- 6.2	3.8	93	1005.3	8	8	2	05	05	95	10	7	2.2
14	0.4	0.1	6.2	98	1002.2	8	8	2	08	05	96	10	4	-
15	0.3	0.3	6.2	100	1009.2	8	8	1	16	01	93	46	5	0.0
16	- 1.0	- 3.8	4.6	81	1014.8	8	8	4	26	04	96	10	2	-
17	- 4.3	- 4.8	4.3	96	1011.0	0	0	9	09	01	95	10	7	0.0
18	- 2.2	- 2.8	5.0	96	1011.4	8	7	2	33	03	94	71	7	0.7
19	-12.5	-14.0	2.1	89	1020.7	1	1	9	18	02	95	10	0	-
20	0.5	- 0.9	5.7	90	1010.3	8	8	3	11	04	96	10	2	-
21	1.7	1.4	6.8	98	1006.8	2	0	9	12	04	95	10	0	-
22	4.2	2.7	7.4	90	997.9	6	2	9	11	04	97	02	2	-
23	6.3	5.2	8.8	92	999.8	7	5	3	25	07	96	21	6	0.6
24	2.9	2.6	7.4	98	1004.5	8	8	9	31	02	94	10	2	-
25	2.6	1.3	6.7	91	1014.1	6	6	9	25	03	97	03	1	-
26	3.2	3.0	7.5	98	1012.7	6	6	9	14	03	95	10	2	-
27	5.5	4.1	8.2	91	1012.1	6	3	6	25	04	97	02	1	-
28	4.7	3.7	8.0	94	1015.5	0	0	9	24	04	97	01	8	0.0

Godz. 07

DNI	TEMPERATURA POWIETRZA T	TEMPERATURA PUNKTU ROSY T_d	PRĘŻNOŚĆ PARY WODNEJ e	WILGOTNOŚĆ WZGLĘDNA U	CIŚNIENIE ATMOSFERYCZNE P_o	ZACHMURZENIE N	N_h	h	WIATR dd	v	WIDZIALNOŚĆ V	POGODA ww	W	OPAD R
1	2.2	1.9	7.0	98	1010.1	8	8	1	24	04	94	21	4	1.8
2	0.6	- 0.5	5.9	92	1018.1	7	7	5	27	06	97	02	2	-
3	- 7.1	- 9.2	3.0	85	1024.3	7	6	9	08	05	97	03	2	-
4	-12.3	-15.4	1.8	78	1022.5	7	7	7	06	06	96	70	7	0.5
5	- 9.4	-11.0	2.6	88	1020.9	8	8	7	12	07	94	73	7	0.5
6	7.0	6.3	9.6	96	999.5	8	7	2	25	09	95	60	5	1.1
7	3.8	3.1	7.6	95	996.3	7	5	2	26	06	96	60	6	4.3
8	- 6.5	-12.5	2.3	62	1009.5	6	6	6	29	08	98	01	8	0.0
9	- 9.3	-11.3	2.6	85	1001.2	8	2	3	05	07	94	71	7	0.2
10	-17.6	-20.3	1.2	79	1013.5	5	2	9	07	05	97	03	1	-
11	- 9.1	-11.1	2.6	85	1001.1	8	8	4	09	06	95	71	7	0.4
12	- 8.6	- 9.6	2.9	92	1006.6	8	8	2	04	04	95	10	2	-
13	- 2.9	- 3.3	4.8	97	1003.2	8	8	0	04	04	93	46	2	-
14	0.1	0.1	6.2	100	1002.4	8	8	1	08	04	95	10	2	-
15	0.4	0.4	6.3	100	1011.2	8	8	0	27	04	92	46	5	0.0
16	- 1.9	- 4.7	4.3	81	1013.1	8	8	5	20	03	97	02	2	-
17	- 4.6	- 5.5	4.0	93	1010.3	7	3	7	09	02	94	10	1	-
18	- 3.1	- 4.1	4.5	93	1014.4	8	8	3	30	03	94	10	7	0.3
19	-14.2	-15.3	1.9	92	1020.3	6	5	9	05	03	94	10	1	-
20	1.6	0.8	6.5	94	1007.2	8	8	4	14	04	95	10	2	-
21	2.0	2.0	7.1	100	1003.3	6	4	1	12	04	94	28	4	-
22	4.6	3.4	7.8	92	994.2	6	1	6	14	04	97	03	1	-
23	2.5	1.5	6.8	93	1003.1	3	0	9	22	04	97	03	1	-
24	3.3	1.8	7.0	90	1007.3	8	5	5	34	06	96	21	2	0.1
25	2.8	1.8	6.9	93	1014.2	6	4	6	22	04	96	10	2	-
26	4.1	3.9	8.0	98	1009.7	8	5	6	14	02	94	61	1	0.4
27	4.5	3.5	7.9	93	1012.6	1	1	6	24	05	97	02	8	0.0
28	2.3	1.8	6.9	96	1014.7	7	3	9	16	03	96	10	1	-

Godz. 13

1	2.0	1.5	6.8	96	1012.6	7	7	2	29	06	95	28	6	3.7
2	- 0.7	- 2.6	5.1	87	1021.1	8	8	4	36	05	97	02	8	0.3
3	- 5.6	- 9.8	2.9	72	1021.8	8	8	9	10	07	97	03	2	-
4	- 9.2	-14.8	1.9	64	1026.8	4	4	9	00	00	97	02	7	0.0
5	- 4.3	- 5.5	4.0	91	1013.1	8	7	4	14	05	95	71	7	1.1
6	8.2	6.5	9.7	89	999.9	7	2	3	26	09	96	10	6	0.4
7	6.8	3.0	7.6	77	996.8	7	7	5	26	09	97	03	6	0.1
8	- 6.1	-12.5	2.3	61	1010.9	7	6	6	29	07	98	03	8	0.0
9	- 9.3	-13.3	2.2	73	1005.9	7	6	4	04	07	96	85	7	0.3
10	- 8.4	-14.2	2.0	63	1011.6	0	0	9	09	07	98	02	1	-
11	- 7.4	- 9.5	3.0	85	1000.8	8	8	3	05	04	96	10	7	0.5
12	- 5.7	- 7.9	3.4	84	1007.6	8	7	3	03	05	95	10	2	-
13	1.0	0.2	6.2	94	1001.7	8	8	2	08	06	95	10	4	-
14	1.5	0.7	6.4	94	1003.5	8	8	2	09	03	96	10	4	-
15	0.2	0.2	6.2	100	1013.9	8	8	1	27	05	94	28	4	-
16	- 0.7	- 4.5	4.4	75	1011.9	8	3	4	20	03	96	10	2	-
17	- 0.4	- 1.3	5.6	94	1009.1	8	8	2	07	03	94	70	2	0.1
18	- 3.8	- 4.3	4.4	96	1017.7	8	8	2	27	04	94	28	4	-
19	- 0.3	- 7.8	3.4	57	1017.9	1	0	9	10	05	97	02	4	0.1
20	4.3	2.3	7.2	87	1007.2	8	6	5	18	04	95	10	2	-
21	8.1	4.0	8.1	75	1001.2	6	2	9	16	04	96	10	2	-
22	11.9	5.7	9.2	66	992.1	3	1	9	18	04	98	03	1	-
23	10.8	5.9	9.3	72	1003.9	6	0	9	18	02	97	03	1	-
24	7.4	1.2	6.7	65	1009.9	7	0	9	29	05	97	02	6	0.0
25	5.4	3.7	8.0	89	1012.8	8	7	5	23	06	96	60	2	0.0
26	7.2	4.2	8.2	81	1007.4	8	6	6	20	04	96	21	6	0.6
27	11.3	5.7	9.2	69	1012.4	7	6	5	24	06	97	02	1	-
28	12.6	4.0	8.1	56	1011.0	5	2	9	14	05	97	01	3	-

Godz. 19

1	1.2	- 0.8	5.8	87	1017.6	7	7	4	28	06	97	02	2	-
2	- 4.1	- 7.5	3.5	77	1023.9	6	6	0	04	01	97	02	2	-
3	- 7.4	-10.8	2.7	76	1017.9	8	8	7	10	07	96	71	2	0.0
4	- 9.1	-13.0	2.2	73	1027.5	7	7	6	16	02	97	02	1	-
5	3.9	2.9	7.5	93	1008.2	8	7	3	25	09	96	10	7	1.5
6	6.5	5.4	9.0	93	1000.2	8	3	4	25	07	97	60	2	0.2
7	3.8	2.0	7.1	88	997.0	8	8	5	26	08	97	60	8	1.2
8	- 6.3	-13.3	2.2	57	1006.3	8	5	6	07	06	98	03	2	0.0
9	-11.9	-16.7	1.6	67	1010.5	2	0	9	05	04	97	01	8	0.0
10	-11.5	-16.8	1.6	65	1009.8	0	0	9	09	05	97	01	0	-
11	- 7.7	- 9.5	3.0	87	1003.1	8	8	2	05	04	96	10	2	-
12	- 5.7	- 6.8	3.7	92	1007.2	8	8	2	04	07	95	71	5	0.3
13	0.6	0.6	6.4	100	1001.6	8	8	0	08	04	93	42	2	-
14	0.8	0.5	6.3	98	1006.3	8	8	2	07	03	95	10	2	-
15	- 0.4	- 3.1	4.8	82	1015.1	8	8	4	28	06	96	10	7	0.0
16	- 1.9	- 2.7	5.0	94	1011.1	8	8	8	09	01	95	71	7	0.2
17	- 1.1	- 1.8	5.3	95	1009.6	8	7	2	01	03	94	71	7	0.8
18	- 9.9	-11.1	2.6	91	1020.7	0	0	9	21	02	96	10	1	-
19	- 1.9	- 5.4	4.1	77	1014.6	5	4	5	09	06	96	10	1	-
20	2.6	2.1	7.1	96	1007.4	0	0	9	14	03	96	10	1	-
21	4.1	2.6	7.4	90	1000.7	7	2	9	11	03	97	02	1	-
22	6.8	5.5	9.0	91	995.3	7	7	3	25	06	96	21	1	0.0
23	4.3	4.1	8.2	98	1004.2	5	1	9	00	00	96	10	2	-
24	3.1	1.6	6.8	90	1012.2	3	3	9	22	03	97	02	1	-
25	5.5	4.3	8.3	92	1013.0	7	5	4	19	02	96	10	6	0.0
26	6.3	4.0	8.1	85	1010.0	0	0	9	24	04	97	01	1	-
27	7.6	6.1	9.4	90	1013.6	7	7	5	24	05	97	02	9	0.1
28	8.4	6.2	9.5	86	1008.2	7	5	6	09	03	97	02	2	-

Godz. 01

DNI	TEMPERATURA POWIETRZA T	TEMPERATURA PUNKTU ROSY T_d	PRĘŻNOŚĆ PARY WODNEJ e	WILGOTNOŚĆ WZGLĘDNA U	CIŚNIENIE ATMOSFERYCZNE P_o	ZACHMURZENIE N	N_h	h	WIATR dd	v	WIDZIALNOŚĆ V	POGODA ww	W	OPAD R
1	1.6	1.3	6.7	98	1011.6	8	8	4	21	02	95	21	6	0.7
2	0.6	- 1.4	5.5	86	1016.5	8	8	4	27	06	97	02	2	-
3	-10.1	-12.2	2.4	84	1025.0	2	0	9	29	02	97	03	0	-
4	-14.2	-16.5	1.7	83	1020.4	8	8	9	07	06	96	73	2	0.1
5	-16.4	-19.0	1.4	80	1029.0	7	7	5	15	01	97	02	1	-
6	3.0	1.7	6.9	91	1005.3	8	8	4	24	07	97	02	6	1.3
7	3.7	3.2	7.7	97	998.1	8	8	5	21	05	96	61	2	0.1
8	- 3.2	- 6.7	3.7	77	1000.1	8	8	4	28	08	97	02	8	1.6
9	- 8.4	- 9.8	2.9	89	1003.5	8	8	4	08	04	95	73	7	2.2
10	-18.4	-23.0	1.0	67	1014.7	0	0	9	00	00	97	02	1	-
11	-13.6	-18.3	1.4	67	1010.1	8	8	4	09	06	97	02	1	-
12	- 7.2	- 8.1	3.3	93	1005.1	8	8	4	36	03	97	02	2	-
13	- 3.2	- 3.9	4.6	95	1006.7	8	8	4	06	04	96	66	6	1.6
14	- 0.1	- 0.1	6.1	100	1003.1	8	8	3	03	03	92	44	4	-
15	- 1.2	- 1.4	5.5	99	1008.8	8	8	3	34	02	95	10	2	-
16	- 0.7	- 1.3	5.6	96	1014.6	8	8	4	27	02	96	10	4	-
17	- 2.3	- 3.6	4.7	91	1011.5	8	8	4	00	00	96	77	7	0.0
18	0.0	- 0.3	6.0	98	1010.4	8	8	3	33	01	95	77	2	0.0
19	- 9.4	-11.0	2.6	88	1021.4	0	0	9	24	02	97	02	0	-
20	- 0.6	- 4.0	4.5	77	1014.7	8	8	5	11	04	97	02	2	-
21	1.8	1.3	6.7	96	1010.1	0	0	9	12	01	96	10	1	-
22	2.8	1.0	6.5	88	1002.7	3	3	5	12	03	97	02	1	-
23	6.0	4.9	8.6	92	999.0	8	8	4	21	04	97	02	8	0.2
24	1.2	0.9	6.5	98	1005.0	8	8	3	00	00	93	44	2	-
25	1.4	- 0.2	6.0	89	1013.4	8	8	4	27	02	97	02	1	-
26	3.6	3.1	7.6	95	1014.3	8	8	4	00	00	96	10	2	-
27	2.8	1.5	6.8	91	1012.0	0	0	9	26	01	96	10	1	-
28	4.8	3.8	8.0	94	1014.5	7	7	5	21	03	97	01	2	-

Godz. 07

DNI	TEMPERATURA POWIETRZA T	TEMPERATURA PUNKTU ROSY T_d	PRĘŻNOŚĆ PARY WODNEJ e	WILGOTNOŚĆ WZGLĘDNA U	CIŚNIENIE ATMOSFERYCZNE P_o	ZACHMURZENIE N	N_h	h	WIATR dd	v	WIDZIALNOŚĆ V	POGODA ww	W	OPAD R
1	1.2	1.2	6.7	100	1010.4	8	8	3	21	01	92	44	4	-
2	0.0	- 1.5	5.5	90	1016.3	8	8	4	27	07	97	02	2	-
3	-11.1	-13.4	2.2	83	1026.0	8	0	9	36	02	97	02	1	-
4	-15.2	-19.0	1.4	73	1023.4	7	6	5	02	06	97	03	7	1.2
5	-13.8	-16.0	1.8	83	1026.5	8	8	5	11	03	97	02	2	-
6	2.6	2.3	7.2	98	999.5	8	6	4	21	07	96	61	6	0.4
7	2.5	2.2	7.2	98	995.4	8	4	4	27	02	96	61	6	4.7
8	- 6.6	-12.2	2.4	64	1006.9	8	8	4	27	08	97	02	2	-
9	-10.2	-11.9	2.5	87	1001.4	8	8	4	03	09	95	38	7	2.0
10	-19.6	-22.6	1.0	77	1015.8	3	0	9	06	02	97	03	0	-
11	-11.4	-13.8	2.1	83	1004.9	8	6	4	09	06	96	73	2	0.2
12	- 7.2	- 7.7	3.4	96	1007.0	8	8	4	36	01	96	10	2	-
13	0.1	- 0.4	5.9	96	1005.2	8	8	4	07	04	96	10	6	0.0
14	- 0.4	- 0.4	5.9	100	1003.4	8	8	3	36	03	92	44	4	-
15	- 1.6	- 2.1	5.2	96	1011.2	8	8	3	31	01	96	10	2	-
16	- 1.2	- 2.1	5.2	94	1013.9	8	8	4	00	00	96	10	2	-
17	- 2.1	- 3.0	4.9	94	1011.3	8	8	4	05	03	96	77	7	0.1
18	- 2.0	- 3.2	4.8	92	1013.4	8	8	3	28	02	96	10	7	1.2
19	-11.2	-12.1	2.4	93	1020.9	7	0	9	15	02	96	10	1	-
20	1.4	0.0	6.1	91	1010.9	8	8	5	12	03	97	02	2	-
21	2.6	1.0	6.6	89	1008.1	6	2	9	12	03	96	10	1	-
22	3.8	1.0	6.5	82	998.6	8	8	5	12	04	97	02	1	-
23	4.0	2.8	7.5	92	1003.0	8	8	4	24	06	97	02	2	-
24	2.6	1.8	7.0	95	1005.3	8	5	3	36	02	93	63	4	3.1
25	1.8	1.0	6.6	94	1014.2	8	8	4	24	03	96	10	2	-
26	3.1	2.6	7.4	97	1012.4	8	8	4	11	02	96	10	1	-
27	2.2	1.4	6.8	95	1013.3	6	6	8	21	02	96	10	1	-
28	1.7	1.7	6.9	100	1016.4	8	8	3	00	00	91	46	1	-

Godz. 13

1	1.6	1.3	6.7	98	1010.7	8	8	3	24	03	95	61	4	4.0
2	- 2.0	- 7.4	3.5	66	1019.4	7	7	4	32	07	97	02	8	0.3
3	-11.6	-17.6	1.5	61	1025.5	6	4	9	07	02	98	01	2	-
4	-12.4	-19.6	1.3	55	1027.3	0	0	9	09	04	97	02	1	-
5	- 8.6	-11.0	2.6	83	1017.7	8	8	4	12	08	95	73	7	0.2
6	5.6	4.0	8.1	89	998.3	4	2	4	24	08	97	01	6	1.7
7	4.2	1.9	7.0	85	996.7	7	7	4	25	08	97	03	6	0.3
8	- 5.6	-13.3	2.2	54	1009.9	7	7	5	27	07	97	02	1	-
9	-10.6	-14.4	2.0	73	1005.9	7	5	4	02	06	97	85	3	1.1
10	- 8.8	-18.1	1.5	47	1014.2	1	0	9	09	02	98	01	1	-
11	- 8.2	- 9.6	2.9	89	1002.2	8	8	4	06	04	97	22	7	2.4
12	- 4.8	- 5.7	4.0	93	1008.3	8	8	4	02	03	96	22	7	0.7
13	0.4	0.1	6.2	98	1004.0	8	8	3	02	04	92	46	6	0.8
14	- 0.2	- 0.2	6.0	100	1004.4	8	8	3	34	02	92	42	4	-
15	0.6	0.3	6.3	98	1013.0	8	8	3	23	02	95	28	7	0.2
16	- 0.3	- 2.7	5.0	84	1012.5	8	8	4	18	01	96	77	7	0.0
17	0.4	- 0.9	5.7	91	1010.0	8	8	4	06	02	96	22	2	0.1
18	- 1.6	- 4.0	4.5	84	1017.3	8	8	4	29	02	97	02	7	0.2
19	0.8	- 6.1	3.9	60	1020.4	0	0	9	03	01	97	02	1	-
20	4.2	1.1	6.6	80	1009.5	6	6	8	15	04	96	10	2	-
21	6.6	2.2	7.2	74	1005.0	8	8	9	14	05	97	01	2	-
22	11.2	4.4	8.3	63	995.2	6	0	9	15	05	97	03	1	-
23	9.5	5.3	8.9	75	1005.3	6	0	9	19	03	97	03	1	-
24	3.2	2.4	7.3	95	1008.0	8	6	3	33	07	96	61	4	4.8
25	6.4	3.3	7.7	81	1013.4	7	5	5	21	03	96	10	2	-
26	5.8	4.6	8.5	92	1009.2	8	8	8	15	03	96	60	6	1.4
27	9.1	5.6	9.1	79	1013.0	7	7	6	25	03	97	02	8	0.2
28	10.1	4.8	8.6	70	1014.3	7	1	5	13	04	97	01	4	-

Godz. 19

1	1.4	- 0.8	5.8	85	1015.9	8	8	4	28	06	97	02	6	0.0
2	- 7.6	-10.2	2.8	82	1023.6	0	0	9	29	02	97	02	1	-
3	-12.9	-19.6	1.3	57	1021.9	7	7	9	06	02	97	02	2	-
4	-17.6	-21.1	1.1	74	1029.5	0	0	9	00	00	97	02	0	-
5	- 1.4	- 2.5	5.1	92	1008.3	8	8	4	18	04	97	22	7	2.0
6	4.6	3.4	7.8	92	999.4	8	8	5	24	05	97	02	1	-
7	3.0	1.7	6.9	91	995.7	7	7	4	21	07	97	02	8	0.5
8	- 6.8	-12.0	2.4	67	1008.5	8	0	9	29	02	97	02	2	-
9	-13.5	-19.7	1.3	59	1011.1	0	0	9	03	02	97	01	8	0.0
10	-14.0	-21.3	1.1	54	1013.4	0	0	9	09	05	97	02	0	-
11	- 6.6	- 7.8	3.4	91	1002.9	8	8	4	03	04	97	02	2	-
12	- 4.9	- 5.9	3.9	93	1008.7	8	8	4	03	05	96	66	7	1.3
13	0.0	- 0.3	6.0	98	1003.6	8	8	3	03	03	92	44	4	-
14	- 0.2	- 0.2	6.0	100	1007.0	8	8	3	34	02	95	10	4	-
15	0.4	0.1	6.2	98	1013.8	8	8	3	27	02	93	46	5	0.0
16	- 1.1	- 1.7	5.4	96	1011.4	8	8	4	00	00	96	77	7	0.3
17	0.6	0.3	6.3	98	1009.1	8	8	4	09	03	96	10	2	-
18	- 3.6	- 5.7	4.0	85	1019.8	0	0	9	24	03	97	01	1	-
19	- 2.9	- 7.2	3.6	72	1018.4	6	6	5	08	04	97	03	1	-
20	2.4	1.3	6.7	93	1009.6	8	8	6	13	02	96	10	2	-
21	3.4	0.8	6.5	83	1004.0	0	0	9	13	05	97	01	1	-
22	9.8	4.7	8.5	70	995.2	8	8	5	21	08	97	03	2	-
23	3.7	3.5	7.8	98	1005.1	7	0	9	15	01	96	10	2	-
24	1.9	0.8	6.5	93	1011.7	0	0	9	28	02	97	01	6	0.0
25	4.9	3.2	7.7	89	1013.7	8	8	4	23	03	96	10	2	-
26	5.8	4.2	8.2	89	1009.4	2	2	9	24	05	96	10	6	1.3
27	7.2	4.7	8.5	84	1013.6	7	7	5	23	04	97	02	2	-
28	8.1	4.0	8.1	75	1011.3	6	6	5	12	04	97	03	2	-

Godz. 01

DNI	TEMPERATURA POWIETRZA T	TEMPERATURA PUNKTU ROSY T_d	PRĘŻNOŚĆ PARY WODNEJ e	WILGOTNOŚĆ WZGLĘDNA U	CIŚNIENIE ATMOSFERYCZNE P_o	ZACHMURZENIE N	N_h	h	WIATR dd	v	WIDZIALNOŚĆ V	POGODA ww	W	OPAD R
1	5.8	5.6	9.1	98	1012.5	8	8	4	22	04	94	60	6	0.0
2	1.1	0.6	6.4	96	1021.5	0	0	9	27	02	95	10	1	-
3	- 1.5	- 1.7	5.4	99	1020.7	9	9	.	11	04	93	43	4	-
4	0.4	0.1	6.2	98	1016.6	8	8	3	29	04	94	51	4	1.1
5	- 0.1	- 0.1	6.1	100	1019.3	9	9	.	16	01	93	45	7	1.0
6	9.3	8.5	11.1	95	1005.9	8	5	4	25	08	96	61	6	4.5
7	6.5	6.3	9.5	99	999.3	8	8	5	27	03	96	61	6	6.1
8	- 3.1	- 6.2	3.8	79	1010.3	7	7	5	29	03	97	01	8	0.0
9	- 7.6	- 8.9	3.1	90	997.4	8	8	4	07	05	96	77	3	3.1
10	-12.2	-14.2	2.0	85	1009.7	7	0	9	07	04	97	03	7	0.0
11	- 7.9	- 9.7	2.9	87	998.5	8	8	6	09	05	94	71	7	2.6
12	- 7.6	- 9.3	3.0	87	1004.7	8	8	5	07	02	96	10	2	-
13	- 6.4	- 7.6	3.5	91	1002.4	8	8	5	07	04	96	71	7	1.4
14	- 0.1	- 0.1	6.1	100	998.0	9	9	.	07	02	92	47	4	-
15	- 2.2	- 3.1	4.9	94	1013.2	8	8	3	27	02	95	77	5	0.0
16	- 2.3	- 3.5	4.7	91	1015.3	8	8	5	25	02	97	02	2	-
17	- 5.8	- 8.0	3.3	84	1009.9	0	0	9	09	03	96	10	1	-
18	- 3.7	- 5.5	4.0	87	1014.2	8	8	5	36	02	96	10	7	0.6
19	- 3.4	- 4.8	4.3	90	1019.1	2	2	9	14	01	96	10	1	-
20	2.1	1.3	6.7	95	1006.1	8	2	5	16	03	94	10	6	0.8
21	6.7	4.2	8.2	84	1000.5	2	0	9	14	04	96	10	1	-
22	7.0	4.2	8.3	82	991.7	7	0	9	14	04	96	10	1	-
23	5.3	3.6	7.9	89	1001.6	0	0	9	18	03	96	10	1	-
24	3.7	0.3	6.2	78	1009.4	0	0	9	27	01	96	10	1	-
25	4.2	2.2	7.2	87	1015.1	8	8	9	20	04	96	10	1	-
26	8.1	3.7	8.0	74	1008.2	8	8	9	16	03	97	02	2	-
27	8.2	5.3	8.9	82	1012.9	8	8	5	22	03	97	25	1	0.6
28	6.1	1.9	7.0	74	1015.0	0	0	9	16	02	97	01	0	-

Godz. 07

DNI	TEMPERATURA POWIETRZA T	TEMPERATURA PUNKTU ROSY T_d	PRĘŻNOŚĆ PARY WODNEJ e	WILGOTNOŚĆ WZGLĘDNA U	CIŚNIENIE ATMOSFERYCZNE P_o	ZACHMURZENIE N	N_h	h	WIATR dd	v	WIDZIALNOŚĆ V	POGODA ww	W	OPAD R
1	6.1	6.1	9.4	100	1013.5	9	9	.	27	04	91	47	6	1.1
2	- 2.1	- 2.1	5.2	100	1022.1	9	9	.	25	01	91	45	4	-
3	- 0.9	- 1.0	5.7	99	1017.0	8	8	5	11	04	95	10	6	0.0
4	- 2.2	- 2.5	5.1	98	1022.4	8	8	4	02	01	95	56	5	0.2
5	2.9	1.3	6.7	89	1013.7	8	2	6	20	04	95	61	4	0.8
6	10.7	9.5	11.9	92	1004.9	8	8	5	27	07	96	60	2	0.5
7	5.3	4.6	8.5	95	1001.0	8	7	5	25	04	96	10	6	1.9
8	- 6.6	- 9.4	3.0	80	1012.3	6	2	5	04	03	97	03	2	-
9	- 8.5	-10.0	2.9	89	1000.6	8	8	4	04	05	95	73	7	5.2
10	-14.4	-16.7	1.7	83	1009.9	0	0	9	07	03	97	02	1	-
11	- 7.8	- 9.2	3.1	90	998.3	8	8	4	07	03	94	77	5	0.7
12	- 7.7	- 9.5	3.0	87	1006.1	8	8	5	07	03	96	10	2	-
13	- 5.9	- 6.6	3.7	94	1000.9	8	8	5	09	03	95	10	7	0.0
14	- 0.1	- 0.1	6.1	100	1000.3	9	9	.	04	02	91	56	4	0.0
15	- 2.8	- 3.5	4.7	95	1016.1	8	8	4	29	03	95	10	7	0.0
16	- 4.6	- 7.3	3.5	81	1014.0	8	8	5	02	02	96	10	2	-
17	- 5.8	- 7.6	3.4	87	1009.3	8	8	7	07	03	96	10	1	-
18	- 6.5	- 8.1	3.3	89	1018.0	8	8	5	02	01	95	10	2	-
19	- 4.8	- 5.7	4.0	93	1017.8	7	7	9	09	03	94	10	1	-
20	4.1	3.1	7.6	93	1005.3	8	8	5	20	03	95	10	6	0.0
21	4.2	2.2	7.2	87	998.7	8	8	9	16	04	96	10	1	-
22	7.4	4.2	8.2	80	990.2	6	3	9	20	03	97	03	1	-
23	5.4	3.2	7.7	86	1002.5	0	0	9	18	03	97	02	0	-
24	1.3	- 1.9	5.3	79	1010.6	2	0	9	20	03	96	10	0	-
25	5.8	3.4	7.8	85	1013.4	7	4	6	22	05	96	10	2	-
26	8.2	4.3	8.3	77	1006.0	8	5	6	20	04	96	61	2	0.4
27	6.7	3.7	7.9	81	1012.9	7	7	5	22	03	97	03	1	-
28	4.7	1.4	6.8	79	1011.4	2	2	9	16	02	96	10	1	-

Godz. 13

1	4.7	2.7	7.4	87	1018.8	7	7	4	32	03	96	10	5	0.1
2	- 2.2	- 2.5	5.1	98	1022.8	9	9	.	11	01	92	43	4	-
3	0.1	- 0.2	6.0	98	1013.3	9	9	.	14	05	92	61	4	3.9
4	- 2.4	- 2.7	5.0	98	1024.1	9	9	.	14	01	92	56	4	0.2
5	6.8	4.3	8.3	84	1012.8	8	8	5	25	07	96	10	6	0.7
6	8.9	8.1	10.8	94	1004.8	8	8	9	25	05	97	60	8	2.8
7	5.7	4.3	8.3	91	1001.1	7	7	4	25	07	97	80	2	4.7
8	- 5.5	-10.2	2.8	70	1008.4	8	8	9	07	04	98	02	2	-
9	- 7.6	-11.6	2.5	73	1005.3	7	7	5	07	06	97	85	7	2.1
10	- 9.7	-13.3	2.2	75	1007.3	6	6	9	09	04	97	03	1	-
11	- 7.7	- 8.7	3.2	93	1000.8	8	8	5	04	04	95	10	7	0.0
12	- 6.4	- 8.3	3.3	86	1006.5	8	8	5	07	04	96	10	2	-
13	- 2.6	- 3.2	4.8	95	999.1	9	9	.	09	03	93	45	4	-
14	- 0.3	- 0.3	6.0	100	1003.8	9	9	.	29	01	92	45	5	0.2
15	- 1.5	- 4.2	4.5	82	1017.8	7	7	5	29	03	97	87	2	0.0
16	- 3.3	- 6.8	3.7	76	1012.6	7	7	7	11	01	97	03	2	-
17	- 3.5	- 5.3	4.1	88	1009.9	8	8	5	04	01	95	22	2	0.0
18	- 2.7	- 7.6	3.5	69	1019.8	2	2	9	18	02	97	01	1	-
19	0.8	- 1.9	5.3	82	1013.4	7	7	9	09	03	95	10	2	-
20	11.2	4.4	8.3	63	1004.4	1	0	9	18	03	96	05	1	-
21	12.8	4.6	8.5	57	996.9	3	0	9	16	02	97	01	1	-
22	7.1	6.4	9.6	96	994.4	8	8	5	27	05	96	80	6	0.9
23	10.6	4.9	8.7	68	1004.1	7	1	9	29	03	97	02	1	-
24	7.8	0.8	6.5	61	1011.5	7	6	7	22	05	97	02	1	-
25	11.0	5.1	8.8	67	1012.5	6	3	6	20	05	98	03	2	-
26	12.0	3.2	7.7	55	1010.0	7	7	5	25	04	98	25	6	0.0
27	10.8	4.9	8.7	67	1013.5	7	6	5	22	07	98	03	2	-
28	13.6	4.0	8.1	52	1007.1	8	2	9	11	02	97	01	1	-

Godz. 19

1	2.2	1.2	6.6	93	1020.9	1	0	9	25	02	96	10	1	-
2	- 2.9	- 3.0	4.9	99	1022.8	9	9	.	11	02	92	45	4	-
3	2.5	2.5	7.3	100	1012.9	9	9	.	29	03	92	51	6	2.3
4	- 1.3	- 1.5	5.5	99	1023.2	9	9	.	14	01	93	71	5	0.1
5	6.8	5.5	9.0	91	1010.9	8	8	7	22	04	96	61	2	0.2
6	7.2	7.0	10.0	99	1002.3	8	8	5	25	03	96	61	5	2.6
7	0.3	- 0.3	6.0	96	1004.5	8	8	4	29	03	94	26	8	5.4
8	- 6.8	- 8.0	3.3	91	999.7	8	8	3	09	06	94	73	3	4.2
9	- 9.3	-11.3	2.6	85	1009.3	7	7	6	07	03	96	71	8	0.4
10	- 8.1	-10.8	2.7	81	1002.8	8	8	7	09	05	97	71	2	0.1
11	- 7.7	- 9.1	3.1	90	1003.5	8	8	4	09	03	96	10	2	-
12	- 5.7	- 7.1	3.6	90	1004.8	8	8	5	07	05	96	71	2	0.0
13	- 1.7	- 2.2	5.2	96	998.1	8	8	3	04	03	94	10	4	-
14	- 1.4	- 1.6	5.4	99	1009.0	9	9	.	27	01	93	45	4	-
15	- 1.5	- 2.9	4.9	90	1017.0	8	8	6	22	02	97	02	8	0.0
16	- 4.4	- 8.7	3.2	72	1011.0	7	7	9	09	03	97	02	2	-
17	- 4.0	- 5.2	4.2	91	1011.8	8	8	5	04	03	94	71	7	0.6
18	- 3.2	- 6.3	3.8	79	1020.2	8	8	6	14	02	96	10	1	-
19	0.9	- 1.1	5.6	87	1009.2	8	8	9	11	04	95	61	2	0.0
20	7.2	3.2	7.7	76	1003.2	2	2	9	14	03	96	10	1	-
21	8.8	4.8	8.6	76	994.7	5	2	6	11	03	95	10	1	-
22	6.5	6.3	9.5	99	999.0	6	0	9	22	02	96	10	8	3.1
23	6.5	2.9	7.5	78	1007.0	8	8	9	29	02	96	10	2	-
24	5.1	2.4	7.3	83	1014.3	3	3	7	22	03	97	03	8	0.0
25	8.4	6.7	9.8	89	1011.4	7	2	6	18	03	96	10	6	0.3
26	8.8	4.3	8.3	73	1012.3	2	2	5	29	03	98	03	8	0.0
27	9.1	3.3	7.8	67	1015.1	1	1	7	25	03	98	01	8	0.0
28	9.7	6.3	9.5	79	1005.3	8	3	6	07	03	96	61	2	-

Godz. 01

DNI	TEMPERATURA POWIETRZA T	TEMPERATURA PUNKTU ROSY T_d	PRĘŻNOŚĆ PARY WODNEJ e	WILGOTNOŚĆ WZGLĘDNA U	CIŚNIENIE ATMOSFERYCZNE P_o	ZACHMURZENIE N	N_h	h	WIATR dd	v	WIDZIALNOŚĆ V	POGODA ww	W	OPAD R
1	3.4	2.9	7.5	97	1012.4	8	8	6	22	04	96	60	6	0.1
2	- 0.2	- 0.2	6.0	100	1021.3	9	9	.	27	03	92	45	4	-
3	- 1.1	- 1.5	5.5	97	1021.7	8	8	4	12	05	96	10	5	0.0
4	- 1.2	- 1.5	5.5	98	1015.6	8	8	3	32	06	95	56	5	0.1
5	- 0.4	- 0.7	5.8	98	1020.2	8	8	5	14	04	96	66	7	0.5
6	8.0	7.6	10.4	97	1005.5	8	6	4	25	06	96	61	6	5.6
7	6.1	5.9	9.3	98	998.5	8	5	4	22	03	96	61	6	2.3
8	- 2.4	- 5.0	4.2	82	1009.0	6	2	5	32	05	97	02	8	0.3
9	- 6.7	- 8.3	3.3	88	997.9	8	8	5	07	08	95	71	3	1.2
10	-11.3	-14.2	2.0	79	1009.7	4	0	9	07	06	97	01	7	0.1
11	- 7.0	- 8.7	3.2	88	998.9	8	8	4	07	06	96	71	7	2.0
12	- 7.3	- 9.8	2.9	82	1004.8	8	8	4	04	05	96	10	2	-
13	- 4.9	- 6.9	3.6	86	1002.7	8	8	4	07	06	96	71	3	1.8
14	1.4	0.6	6.4	94	997.9	8	8	5	07	04	96	10	2	-
15	- 0.8	- 1.2	5.6	97	1012.4	8	8	4	27	04	95	71	2	0.0
16	- 2.0	- 3.9	4.6	87	1015.0	8	8	5	27	02	96	10	2	-
17	- 5.3	- 8.2	3.3	80	1009.7	8	8	8	07	03	97	03	2	-
18	- 4.3	- 5.5	4.0	91	1014.0	8	8	4	02	02	96	71	7	0.8
19	- 9.1	-10.2	2.8	92	1019.3	7	7	6	00	00	95	10	1	-
20	1.0	0.2	6.2	94	1006.6	8	8	4	14	01	95	10	6	0.0
21	4.4	2.7	7.4	89	1001.0	8	4	9	14	05	96	10	1	-
22	4.9	3.2	7.7	89	991.6	8	0	9	11	04	96	10	2	-
23	1.8	1.3	6.7	96	1001.5	0	0	9	22	02	95	10	1	-
24	3.2	1.4	6.8	88	1008.7	8	1	7	29	02	96	10	2	-
25	3.9	2.1	7.1	88	1015.3	8	8	9	22	04	96	10	2	-
26	6.9	4.9	8.6	87	1009.3	8	8	6	18	03	96	10	2	-
27	6.5	5.1	8.8	91	1013.0	8	8	6	22	03	97	25	1	0.2
28	2.5	1.7	6.9	95	1015.0	1	0	9	25	03	96	10	0	-

Godz. 07

DNI	TEMPERATURA POWIETRZA T	TEMPERATURA PUNKTU ROSY T_d	PRĘŻNOŚĆ PARY WODNEJ e	WILGOTNOŚĆ WZGLĘDNA U	CIŚNIENIE ATMOSFERYCZNE P_o	ZACHMURZENIE N	N_h	h	WIATR dd	v	WIDZIALNOŚĆ V	POGODA ww	W	OPAD R
1	3.4	3.4	7.8	100	1012.6	9	9	.	22	04	92	47	6	0.8
2	- 1.6	- 1.6	5.4	100	1021.8	9	9	.	00	00	92	56	4	0.0
3	- 0.1	- 0.7	5.8	96	1018.3	8	8	4	10	05	96	10	7	0.0
4	- 4.0	- 5.5	4.0	89	1022.0	8	8	4	32	04	96	77	5	0.0
5	1.4	0.9	6.5	96	1014.5	8	8	5	14	04	96	61	6	1.0
6	10.8	9.0	11.5	89	1004.3	8	8	5	25	08	97	80	6	0.0
7	5.1	4.2	8.2	94	1000.4	7	6	5	25	05	97	01	6	2.4
8	- 5.8	- 9.7	2.9	74	1012.3	2	1	5	34	04	98	01	1	-
9	- 7.8	- 9.6	3.0	87	999.9	8	8	4	07	08	94	73	3	1.6
10	-13.3	-16.6	1.7	76	1010.1	1	1	9	07	06	97	03	1	-
11	- 6.6	- 7.4	3.5	94	997.9	8	8	3	07	04	95	66	7	0.7
12	- 7.5	-10.1	2.8	82	1005.7	8	8	4	04	06	96	10	2	-
13	- 4.2	- 5.1	4.2	94	1000.3	8	8	4	07	04	95	56	7	0.1
14	1.0	0.2	6.2	94	999.4	7	5	6	09	03	96	10	2	-
15	- 1.7	- 2.5	5.1	94	1015.3	8	8	4	27	05	96	10	7	0.4
16	- 3.7	- 7.0	3.6	78	1013.6	8	8	5	36	05	96	78	7	0.0
17	- 3.8	- 5.6	4.0	87	1008.8	8	8	8	07	04	96	10	2	-
18	- 4.5	- 6.5	3.8	86	1017.3	8	8	5	02	03	96	10	7	0.0
19	- 4.3	- 4.5	4.4	98	1018.1	9	9	.	07	03	93	43	1	-
20	3.5	2.0	7.0	90	1005.3	8	8	5	17	03	95	10	5	0.0
21	3.2	2.4	7.3	95	998.6	7	7	9	14	03	96	10	2	-
22	1.4	0.9	6.5	96	990.5	6	0	9	14	01	96	10	1	-
23	1.2	0.9	6.5	98	1002.5	1	0	9	22	03	95	10	1	-
24	- 0.1	- 0.4	5.9	98	1010.7	3	0	9	20	02	96	10	1	-
25	5.0	2.3	7.2	83	1013.3	7	2	7	20	04	96	10	2	-
26	6.7	3.4	7.8	79	1007.0	8	1	6	14	03	96	10	6	0.0
27	4.8	3.6	7.9	92	1013.2	5	4	7	22	04	97	03	1	-
28	2.5	1.5	6.8	93	1011.9	6	5	9	22	02	96	10	1	-

Godz. 13

1	5.4	2.2	7.2	80	1017.9	2	2	4	29	04	97	03	6	0.6
2	- 2.4	- 2.4	5.1	100	1022.7	9	9	.	00	00	93	43	5	0.0
3	0.2	- 0.4	5.9	96	1014.4	8	6	4	11	04	95	79	6	2.2
4	- 3.5	- 5.3	4.1	88	1025.1	8	6	5	32	02	96	10	7	0.0
5	5.1	4.2	8.2	94	1012.3	8	7	4	25	06	96	21	6	0.4
6	9.2	8.4	11.0	95	1004.1	8	2	4	25	07	97	61	8	0.8
7	5.3	2.9	7.5	84	1000.2	7	7	4	27	10	98	80	1	0.5
8	- 4.5	-10.1	2.8	65	1008.8	8	1	7	07	05	98	02	1	-
9	- 7.5	-11.4	2.5	73	1005.2	8	2	4	07	08	97	71	3	0.5
10	- 8.0	-12.6	2.3	69	1007.4	2	2	9	09	04	97	01	1	-
11	- 6.7	- 8.7	3.2	86	1000.2	8	8	4	04	05	96	10	7	0.1
12	- 5.5	- 8.5	3.2	80	1006.4	8	8	5	04	07	96	10	2	-
13	- 1.1	- 2.1	5.2	93	999.1	8	8	4	07	03	95	24	7	0.0
14	1.1	0.3	6.2	94	1002.7	8	8	3	22	03	95	10	4	-
15	0.0	- 4.3	4.4	73	1017.5	6	6	4	27	06	97	02	7	0.0
16	- 3.2	- 8.3	3.3	68	1012.3	8	8	6	36	03	97	03	7	0.1
17	- 3.1	- 4.5	4.4	90	1009.2	8	8	4	04	04	95	77	2	0.0
18	- 4.2	- 7.6	3.4	77	1019.6	6	2	6	02	02	96	10	1	-
19	1.5	- 2.6	5.0	74	1013.7	8	4	7	09	03	95	10	4	-
20	9.8	3.4	7.8	64	1004.9	1	0	9	18	03	96	05	1	-
21	10.7	4.5	8.4	66	997.7	6	1	9	14	02	97	02	2	-
22	6.3	5.4	9.0	94	994.0	8	3	4	22	05	95	63	2	0.6
23	10.9	5.7	9.2	70	1002.9	8	1	9	22	03	97	03	1	-
24	9.9	3.0	7.6	62	1010.9	5	1	5	22	05	97	03	1	-
25	9.0	5.5	9.0	79	1012.8	8	7	7	22	06	96	10	2	-
26	12.4	4.6	8.5	59	1009.5	6	5	5	27	07	98	02	6	0.1
27	11.9	5.5	9.0	65	1013.2	8	7	5	25	05	98	15	2	-
28	12.7	6.9	10.0	68	1007.7	8	8	9	16	03	97	03	1	-

Godz. 19

1	- 0.4	- 1.0	5.7	96	1020.9	0	0	9	00	00	96	10	0	-
2	- 1.6	- 1.8	5.3	98	1023.2	8	8	3	09	03	94	56	4	0.0
3	1.8	1.5	6.8	98	1011.4	8	5	4	29	05	95	21	7	4.8
4	- 2.2	- 3.4	4.7	91	1024.3	8	8	5	09	04	96	70	2	0.0
5	5.1	3.4	7.8	89	1011.0	8	8	8	22	05	96	10	2	-
6	6.5	6.3	9.5	99	1001.9	8	2	4	22	03	96	61	6	1.0
7	0.8	0.0	6.1	94	1003.1	8	8	3	29	08	95	86	1	3.1
8	- 6.2	- 7.3	3.5	92	1000.3	8	8	4	09	08	94	73	3	2.2
9	- 8.4	-11.2	2.6	80	1009.0	8	8	6	07	06	96	71	3	0.1
10	- 7.3	-11.2	2.6	74	1004.2	8	8	6	11	07	97	70	1	0.0
11	- 6.9	- 9.8	2.9	80	1003.0	8	8	4	04	04	96	10	2	-
12	- 5.0	- 6.3	3.8	90	1004.5	8	8	4	04	08	95	73	3	0.3
13	1.2	0.4	6.3	94	997.6	8	8	3	07	04	95	10	2	-
14	0.0	- 0.3	6.0	98	1008.1	8	8	3	27	04	95	10	4	-
15	- 1.4	- 3.1	4.9	88	1016.9	8	8	5	27	02	96	10	2	-
16	- 3.6	- 6.8	3.7	78	1011.1	8	8	6	36	03	96	10	2	-
17	- 3.0	- 3.7	4.6	95	1011.2	8	8	4	02	04	95	71	7	0.1
18	- 2.5	- 7.3	3.5	69	1019.8	8	8	6	09	02	96	10	2	-
19	1.1	- 0.9	5.7	87	1010.2	8	8	5	09	03	95	10	2	-
20	5.1	2.4	7.3	83	1004.1	6	0	9	14	03	96	10	1	-
21	5.7	3.8	8.0	88	995.4	6	0	9	14	03	96	10	1	-
22	4.9	4.7	8.5	98	998.4	5	5	9	22	03	95	10	6	5.4
23	6.4	2.8	7.5	78	1006.1	8	3	8	32	04	96	10	2	-
24	5.5	3.1	7.6	84	1014.3	7	7	7	25	04	96	21	2	0.2
25	8.0	6.3	9.5	89	1011.9	6	2	6	18	03	96	10	6	0.0
26	6.0	4.1	8.2	88	1012.0	1	1	5	27	03	97	01	8	0.1
27	7.5	5.7	9.2	89	1014.8	3	3	7	25	04	97	01	8	0.1
28	10.1	7.2	10.1	82	1005.1	8	4	6	11	03	96	60	2	0.0

Godz. 01

DNI	TEMPERATURA POWIETRZA T	TEMPERATURA PUNKTU ROSY T_d	PRĘŻNOŚĆ PARY WODNEJ e	WILGOTNOŚĆ WZGLĘDNA U	CIŚNIENIE ATMOSFERYCZNE P_o	ZACHMURZENIE N	N_h	h	WIATR dd	v	WIDZIALNOŚĆ V	POGODA ww	W	OPAD R
1	3.1	2.3	7.2	95	1012.2	8	8	4	22	02	96	10	2	–
2	0.1	- 0.2	6.0	98	1020.1	0	0	9	29	01	96	10	1	–
3	- 1.2	- 1.4	5.5	99	1022.0	8	8	3	09	02	93	42	4	–
4	- 3.8	- 4.3	4.4	96	1014.0	8	8	3	36	02	96	10	7	0.3
5	- 4.8	- 5.4	4.1	95	1022.5	8	8	5	14	02	97	02	2	–
6	5.3	5.1	8.8	98	1004.9	8	6	4	25	06	96	61	6	4.7
7	5.1	4.9	8.6	98	997.0	8	6	3	22	02	96	60	6	4.5
8	- 2.8	- 6.6	3.7	75	1007.1	7	7	4	32	04	97	02	8	0.0
9	- 7.4	- 9.1	3.1	87	997.7	8	6	3	07	08	97	22	3	2.5
10	-12.4	-15.5	1.8	77	1010.1	2	0	9	07	04	97	02	1	–
11	- 7.4	- 7.9	3.4	96	999.9	8	6	3	11	04	96	73	7	0.8
12	- 7.6	- 8.5	3.2	93	1003.9	8	8	4	04	03	96	10	2	–
13	- 5.6	- 5.6	4.0	100	1002.4	8	8	4	07	08	95	36	7	2.7
14	0.7	0.7	6.4	100	998.5	8	8	2	09	03	93	44	4	–
15	- 0.1	- 0.1	6.1	100	1010.5	8	8	2	27	03	93	44	4	–
16	- 1.8	- 4.9	4.2	79	1015.1	8	8	4	00	00	97	02	2	–
17	- 4.0	- 5.2	4.2	91	1009.6	8	8	5	07	01	97	02	2	–
18	- 3.6	- 3.7	4.6	99	1012.4	8	6	3	36	02	96	71	7	1.5
19	- 4.9	- 5.2	4.1	98	1019.1	7	7	4	00	00	96	10	1	–
20	0.8	0.3	6.2	96	1007.2	7	7	4	09	01	95	10	2	–
21	4.5	2.8	7.5	89	1003.1	7	0	9	14	02	97	03	1	–
22	5.1	2.7	7.4	84	993.5	5	5	5	14	02	97	01	1	–
23	3.1	2.3	7.2	95	1001.4	0	0	9	22	03	97	02	6	0.5
24	4.3	2.8	7.5	90	1006.6	8	8	4	32	03	96	21	2	0.2
25	4.5	3.0	7.6	90	1015.3	8	8	4	25	04	97	02	1	–
26	4.7	4.2	8.3	97	1009.8	7	7	5	22	01	97	02	2	–
27	6.9	5.1	8.8	88	1012.2	5	5	5	22	04	97	02	1	–
28	3.9	2.7	7.4	92	1015.6	0	0	9	22	01	97	01	1	–

Godz. 07

DNI	TEMPERATURA POWIETRZA T	TEMPERATURA PUNKTU ROSY T_d	PRĘŻNOŚĆ PARY WODNEJ e	WILGOTNOŚĆ WZGLĘDNA U	CIŚNIENIE ATMOSFERYCZNE P_o	ZACHMURZENIE N	N_h	h	WIATR dd	v	WIDZIALNOŚĆ V	POGODA ww	W	OPAD R
1	3.7	3.2	7.7	97	1011.1	8	8	3	22	02	94	21	6	1.2
2	- 0.6	- 0.9	5.7	98	1020.2	8	8	2	25	01	94	10	1	–
3	- 2.0	- 4.1	4.5	85	1019.8	8	8	4	09	05	97	02	4	–
4	- 7.8	- 9.2	3.1	90	1021.5	8	8	4	02	02	96	10	2	–
5	0.4	0.1	6.2	98	1016.1	8	8	4	16	03	96	22	7	1.4
6	8.9	8.1	10.8	94	1002.7	8	8	4	27	08	96	20	6	0.4
7	4.5	4.0	8.1	97	999.0	5	3	4	27	05	97	21	6	1.7
8	- 5.4	- 8.3	3.3	80	1010.5	3	3	4	32	03	97	01	1	–
9	- 8.4	- 9.7	2.9	89	998.9	8	6	3	04	08	96	71	3	0.7
10	-14.6	-16.9	1.6	83	1010.3	1	1	9	07	04	97	01	1	–
11	- 6.4	- 7.2	3.6	94	997.3	8	6	3	11	03	96	22	7	1.2
12	- 8.0	- 9.0	3.1	93	1005.7	8	8	4	04	04	96	10	2	–
13	- 3.2	- 3.3	4.8	99	999.9	8	8	3	09	02	95	51	3	0.7
14	0.3	0.3	6.2	100	998.6	8	8	3	14	03	93	46	4	–
15	- 0.9	- 1.6	5.4	95	1013.5	8	6	3	27	05	96	22	4	0.0
16	- 2.2	- 4.7	4.3	83	1012.4	8	8	4	20	01	97	02	2	–
17	- 2.9	- 3.6	4.7	95	1008.5	8	8	4	07	02	97	02	2	–
18	- 4.2	- 4.7	4.3	96	1014.1	8	6	3	36	02	96	22	7	1.2
19	- 3.7	- 4.8	4.3	92	1017.9	8	8	4	04	02	96	10	2	–
20	2.1	1.8	7.0	98	1005.6	8	8	4	16	02	95	10	2	–
21	3.7	2.2	7.2	90	999.6	6	6	9	14	01	97	01	1	–
22	4.5	3.0	7.6	90	990.7	5	3	5	14	02	97	02	2	–
23	1.5	1.2	6.7	98	1002.9	5	1	9	16	02	96	10	1	–
24	1.3	0.8	6.5	96	1009.7	6	6	5	00	00	96	10	2	–
25	2.7	1.7	6.9	93	1013.8	7	4	4	20	01	97	03	1	–
26	5.3	3.4	7.8	87	1006.9	8	8	5	18	02	97	02	2	–
27	5.5	3.6	7.9	88	1012.9	7	4	5	22	04	97	02	2	–
28	1.7	1.2	6.6	96	1012.7	3	1	4	16	02	96	10	0	–

Godz. 13

1	3.9	1.6	6.9	85	1016.1	3	2	3	27	02	96	10	6	0.2
2	- 1.0	- 1.1	5.6	99	1022.1	8	8	3	29	01	93	44	4	–
3	- 2.8	- 3.9	4.6	91	1016.1	8	6	4	11	06	96	71	2	0.2
4	- 6.8	- 8.8	3.1	85	1025.4	7	7	4	02	01	97	02	2	–
5	2.9	2.4	7.3	96	1011.5	8	6	3	22	05	96	21	6	1.5
6	8.1	6.4	9.6	89	1002.9	8	8	4	25	06	96	21	5	1.2
7	6.9	3.9	8.1	81	999.1	7	5	4	25	06	97	02	2	–
8	- 5.1	- 9.6	2.9	70	1010.0	8	5	5	04	01	97	02	1	–
9	- 8.0	-10.7	2.7	81	1005.0	8	8	4	04	07	96	70	3	0.8
10	- 8.2	-12.4	2.4	72	1008.4	7	0	9	09	04	97	03	1	–
11	- 6.0	- 6.4	3.8	97	999.1	8	8	4	04	03	96	10	2	–
12	- 5.4	- 7.2	3.6	87	1005.8	8	8	4	04	04	96	10	2	–
13	0.9	0.6	6.4	98	998.6	7	7	4	09	03	96	10	6	2.1
14	1.9	1.6	6.9	98	1002.0	7	7	4	11	02	96	10	4	–
15	- 1.4	- 2.8	5.0	90	1016.5	8	8	3	29	07	96	10	7	0.0
16	- 3.0	- 4.7	4.3	88	1011.8	8	8	4	34	01	96	10	2	–
17	- 1.2	- 2.2	5.2	93	1008.5	8	8	4	04	02	96	22	7	0.1
18	- 3.0	- 7.2	3.6	73	1018.9	3	3	5	34	01	97	01	1	–
19	0.8	- 2.1	5.2	81	1015.1	6	3	5	09	02	96	10	2	–
20	7.7	3.0	7.6	72	1006.1	3	3	5	16	01	96	10	1	–
21	9.3	4.4	8.3	71	998.3	5	2	9	16	05	97	01	2	–
22	9.1	5.8	9.2	80	992.3	7	7	9	27	02	97	02	1	–
23	10.6	6.1	9.4	74	1003.2	8	0	9	16	01	96	10	1	–
24	7.7	1.9	7.0	67	1010.8	7	0	9	25	02	97	02	2	–
25	8.4	5.1	8.8	79	1013.1	8	5	5	22	04	97	03	6	0.0
26	11.5	5.7	9.2	68	1008.7	5	5	5	29	08	97	01	2	–
27	11.1	6.2	9.5	72	1013.3	7	7	5	25	04	97	02	2	–
28	12.7	6.5	9.6	66	1008.1	7	3	9	16	02	97	03	1	–

Godz. 19

1	1.5	- 0.1	6.0	89	1019.8	3	3	4	27	02	97	01	1	–
2	- 1.0	- 1.1	5.6	99	1023.0	8	8	3	00	00	93	42	4	–
3	- 2.6	- 2.9	4.9	98	1011.3	8	6	3	09	04	96	71	7	3.2
4	- 6.0	- 7.5	3.5	89	1024.8	8	8	9	14	02	97	02	2	–
5	4.3	2.8	7.5	90	1010.4	8	3	4	22	05	96	10	6	0.2
6	6.5	6.1	9.4	97	1002.8	8	8	4	25	04	96	60	6	0.6
7	3.1	2.6	7.4	97	1000.6	8	8	4	27	03	97	80	2	2.0
8	- 6.4	- 6.8	3.7	97	1001.5	8	6	3	07	05	96	70	7	0.4
9	- 9.2	-11.7	2.5	82	1008.3	8	8	4	04	04	97	22	3	0.2
10	- 8.2	-11.9	2.5	75	1005.5	8	8	9	09	06	97	02	2	–
11	- 7.0	- 8.3	3.3	91	1002.4	8	8	4	02	01	96	10	2	–
12	- 5.4	- 6.1	3.9	95	1004.7	8	8	3	04	07	96	77	7	2.8
13	0.5	0.5	6.3	100	997.9	8	8	2	09	06	93	44	2	–
14	0.7	0.4	6.3	98	1006.3	8	8	4	27	02	96	10	2	–
15	- 1.6	- 5.3	4.1	75	1016.6	8	8	4	29	02	97	02	2	–
16	- 3.8	- 4.9	4.2	92	1010.6	8	8	4	36	01	96	10	2	–
17	- 2.0	- 2.3	5.2	98	1009.8	8	6	3	02	02	95	71	7	1.1
18	- 3.2	- 6.0	3.9	81	1019.7	8	8	5	00	00	97	02	1	–
19	0.6	- 0.5	5.9	92	1010.8	7	7	4	09	03	96	10	1	–
20	4.7	3.0	7.6	89	1005.4	3	3	9	16	01	97	02	0	–
21	5.0	3.3	7.7	89	996.9	0	0	9	11	02	97	01	1	–
22	5.3	4.8	8.6	97	997.7	8	6	4	25	02	96	61	2	1.5
23	7.1	5.3	8.9	88	1004.2	8	8	9	34	01	96	10	2	–
24	5.7	2.8	7.5	82	1013.4	7	7	5	25	03	97	02	2	–
25	6.3	4.9	8.7	91	1012.3	8	8	4	22	02	97	02	2	–
26	7.1	4.6	8.5	84	1011.1	1	1	9	25	03	97	01	1	–
27	7.3	5.5	9.0	88	1014.9	1	1	9	25	03	97	01	8	0.0
28	9.9	6.5	9.7	79	1004.8	7	7	9	11	01	97	02	2	–

Godz. 01

DNI	TEMPERATURA POWIETRZA T	TEMPERATURA PUNKTU ROSY T_d	PRĘŻNOŚĆ PARY WODNEJ e	WILGOTNOŚĆ WZGLĘDNA U	CIŚNIENIE ATMOSFERYCZNE P_o	ZACHMURZENIE N	N_h	h	WIATR dd	v	WIDZIALNOŚĆ V	POGODA ww	W	OPAD R
1	1.7	1.4	6.8	98	1012.7	8	6	2	23	05	94	61	6	0.1
2	0.1	- 2.0	5.3	86	1020.3	8	8	4	30	06	96	10	2	-
3	- 3.2	- 6.7	3.7	77	1023.7	7	7	4	15	02	96	10	2	-
4	- 6.4	- 8.7	3.2	83	1013.6	8	6	2	12	07	95	71	3	1.1
5	- 6.5	- 8.9	3.1	83	1023.5	8	8	2	16	04	97	02	1	-
6	3.5	3.0	7.6	97	1005.6	8	7	2	21	06	96	63	2	3.8
7	4.4	3.9	8.1	97	998.5	8	6	2	23	03	96	61	6	6.6
8	- 3.0	- 7.2	3.6	73	1006.0	7	7	4	32	09	97	03	8	0.1
9	- 7.6	-10.6	2.7	79	998.3	8	4	2	09	07	96	71	3	2.0
10	-13.4	-17.4	1.6	72	1011.3	0	0	9	12	05	97	02	7	0.0
11	- 8.2	-10.0	2.8	87	1002.0	8	6	3	12	06	96	71	7	0.9
12	- 7.2	- 8.1	3.3	93	1004.3	8	8	2	05	01	95	10	2	-
13	- 4.3	- 5.2	4.2	94	1003.3	8	8	2	09	05	95	10	7	3.3
14	0.6	0.0	6.1	96	1000.4	8	8	1	10	04	92	44	4	-
15	0.3	0.3	6.2	100	1010.1	8	8	1	27	02	92	44	5	0.0
16	- 2.2	- 5.8	4.0	76	1015.4	8	8	2	27	03	96	10	2	-
17	- 3.2	- 5.6	4.0	83	1010.4	8	8	3	09	01	95	10	2	-
18	- 2.0	- 2.9	4.9	94	1012.1	8	6	2	01	01	96	71	7	1.4
19	- 3.5	- 5.6	4.0	85	1020.2	7	7	5	00	00	95	10	2	-
20	0.8	0.0	6.1	94	1009.0	8	8	9	14	03	95	10	2	-
21	2.4	1.6	6.9	95	1005.5	0	0	9	12	01	96	10	0	-
22	6.0	2.6	7.4	79	995.5	8	8	4	14	05	96	10	1	-
23	3.8	2.6	7.3	92	1001.8	0	0	9	23	03	97	02	6	1.2
24	4.4	3.7	7.9	95	1005.0	8	4	4	32	03	95	10	2	-
25	3.4	1.9	7.0	90	1015.6	8	8	6	25	02	97	03	1	-
26	5.5	4.1	8.2	91	1011.5	7	7	9	16	01	96	10	2	-
27	4.4	3.2	7.7	92	1013.4	6	6	5	22	03	97	03	1	-
28	3.4	2.4	7.3	93	1016.4	0	0	9	20	01	97	02	1	-

Godz. 07

DNI	TEMPERATURA POWIETRZA T	TEMPERATURA PUNKTU ROSY T_d	PRĘŻNOŚĆ PARY WODNEJ e	WILGOTNOŚĆ WZGLĘDNA U	CIŚNIENIE ATMOSFERYCZNE P_o	ZACHMURZENIE N	N_h	h	WIATR dd	v	WIDZIALNOŚĆ V	POGODA ww	W	OPAD R
1	2.0	1.8	6.9	98	1011.2	8	6	2	25	05	94	61	6	2.4
2	- 0.9	- 1.8	5.4	94	1020.3	0	0	9	26	04	95	10	1	-
3	- 4.4	- 8.3	3.3	74	1022.6	7	7	5	13	06	96	10	2	-
4	- 9.8	-12.9	2.3	78	1022.2	8	8	4	04	05	96	22	3	0.7
5	- 4.8	- 6.1	3.9	91	1017.7	8	8	5	15	06	96	71	7	1.6
6	7.0	6.8	9.9	98	1002.5	8	7	2	25	09	96	61	6	2.4
7	3.8	3.1	7.6	95	999.0	8	6	2	25	06	96	60	6	1.1
8	- 6.2	-11.1	2.6	68	1010.5	5	5	4	33	07	97	02	8	0.2
9	- 8.8	-10.7	2.7	86	999.0	8	5	2	06	08	94	71	3	1.7
10	-15.2	-18.3	1.4	77	1011.7	3	3	9	11	04	97	01	1	-
11	- 7.4	- 8.7	3.2	90	998.4	8	6	3	12	06	97	22	7	2.4
12	- 7.8	- 8.8	3.1	93	1005.7	8	8	2	05	04	94	10	2	-
13	- 1.4	- 1.6	5.4	99	1001.3	8	8	1	12	05	92	46	2	-
14	0.6	0.0	6.1	96	1000.9	8	8	1	13	04	93	42	4	-
15	- 0.3	- 0.6	5.8	98	1012.7	8	6	2	29	05	94	70	5	0.0
16	- 2.2	- 5.8	4.0	76	1013.2	8	8	4	20	03	96	10	2	-
17	- 1.9	- 4.0	4.5	85	1009.3	8	8	4	10	02	95	10	7	0.0
18	- 3.5	- 4.3	4.4	94	1015.8	8	8	1	00	00	93	46	7	0.7
19	- 3.7	- 5.9	3.9	85	1019.0	7	7	5	09	03	94	10	2	-
20	2.8	1.2	6.7	89	1006.8	8	3	4	19	03	95	10	6	0.0
21	2.9	1.9	7.0	93	1002.0	7	3	5	14	04	95	10	1	-
22	5.6	2.7	7.4	81	992.7	2	0	9	14	06	96	10	1	-
23	2.8	2.0	7.1	95	1003.8	6	0	9	18	01	96	10	1	-
24	3.1	1.3	6.7	88	1009.1	8	2	4	34	03	96	10	6	2.2
25	2.8	1.5	6.8	91	1014.8	6	6	5	21	03	96	10	1	-
26	5.6	2.4	7.3	80	1009.1	8	6	3	18	02	95	61	2	0.0
27	5.2	4.3	8.3	94	1013.3	6	4	5	23	03	97	02	2	-
28	3.0	1.7	6.9	91	1014.3	6	2	5	14	02	96	10	1	-

Godz. 13

DNI	TEMPERATURA POWIETRZA T	TEMPERATURA PUNKTU ROSY T_d	PRĘŻNOŚĆ PARY WODNEJ e	WILGOTNOŚĆ WZGLĘDNA U	CIŚNIENIE ATMOSFERYCZNE P_o	ZACHMURZENIE N	N_h	h	WIATR dd	v	WIDZIALNOŚĆ V	POGODA ww	W	OPAD R
1	1.8	1.3	6.7	96	1015.3	7	7	2	32	07	95	28	6	1.9
2	- 0.4	- 0.7	5.8	98	1022.0	8	8	1	30	03	94	10	4	-
3	- 3.9	- 8.8	3.1	68	1019.6	8	8	4	13	09	96	70	2	0.0
4	- 7.7	-12.7	2.3	67	1026.0	6	6	9	18	01	97	02	1	-
5	2.1	1.3	6.7	95	1012.2	8	5	4	23	08	95	61	7	1.2
6	7.7	5.7	9.2	87	1002.6	8	4	3	27	07	97	60	5	0.9
7	6.1	3.2	7.7	82	999.5	7	7	4	27	08	97	02	6	0.0
8	- 5.8	-12.0	2.4	61	1010.7	8	2	5	00	00	98	01	1	-
9	- 8.7	-13.0	2.2	71	1004.9	7	7	4	05	07	95	70	3	0.2
10	- 9.8	-15.1	1.9	65	1010.0	3	0	9	10	06	97	03	0	-
11	- 3.6	- 5.4	4.1	87	999.2	8	8	3	10	02	94	10	2	-
12	- 5.1	- 6.4	3.8	90	1006.1	8	8	2	06	05	95	10	2	-
13	0.4	0.1	6.2	98	1000.2	8	8	1	12	05	94	10	6	0.3
14	0.8	0.5	6.3	98	1003.1	8	8	1	13	03	92	44	4	0.0
15	- 0.8	- 1.5	5.5	95	1015.6	8	6	2	31	08	95	22	5	0.0
16	- 0.5	- 5.3	4.1	70	1011.7	7	4	5	20	03	96	10	2	-
17	- 0.2	- 1.7	5.4	90	1008.7	8	8	3	11	02	94	71	7	0.4
18	- 3.0	- 6.8	3.7	75	1018.8	6	6	5	31	03	96	10	4	-
19	0.6	- 3.3	4.8	75	1015.8	6	3	5	13	06	95	10	2	-
20	5.0	2.8	7.5	86	1007.2	7	7	5	18	03	96	10	2	-
21	10.4	4.7	8.5	67	1000.6	4	4	9	18	05	97	02	1	-
22	14.0	5.9	9.3	58	992.2	6	3	9	23	08	98	03	1	-
23	12.2	4.8	8.6	61	1003.6	8	0	9	18	02	96	10	2	-
24	6.6	2.5	7.3	75	1011.1	7	0	9	29	05	97	01	2	-
25	7.6	4.9	8.7	83	1013.3	6	4	5	27	05	97	01	6	0.1
26	10.2	5.4	9.0	72	1008.5	8	5	5	25	05	97	03	6	0.0
27	10.3	5.8	9.2	73	1013.5	7	5	5	24	07	98	03	2	-
28	14.2	3.5	7.8	48	1009.1	6	1	9	20	05	97	03	1	-

Godz. 19

DNI	TEMPERATURA POWIETRZA T	TEMPERATURA PUNKTU ROSY T_d	PRĘŻNOŚĆ PARY WODNEJ e	WILGOTNOŚĆ WZGLĘDNA U	CIŚNIENIE ATMOSFERYCZNE P_o	ZACHMURZENIE N	N_h	h	WIATR dd	v	WIDZIALNOŚĆ V	POGODA ww	W	OPAD R
1	0.9	- 0.8	5.8	88	1019.5	7	7	4	29	05	96	10	2	-
2	- 1.1	- 2.6	5.0	89	1023.5	8	8	2	09	02	95	20	7	0.2
3	- 5.2	- 7.3	3.5	85	1014.1	8	6	2	14	08	94	71	3	3.9
4	- 8.0	-11.6	2.5	75	1026.5	8	8	9	16	03	97	02	1	-
5	3.3	1.8	7.0	90	1010.5	8	7	2	25	09	96	21	6	2.2
6	5.6	4.7	8.5	94	1002.5	8	5	2	26	05	97	61	6	2.0
7	2.6	1.3	6.7	91	999.9	8	8	4	27	07	97	80	1	3.8
8	- 7.0	- 8.7	3.2	88	1003.9	8	6	4	12	07	95	73	2	0.3
9	- 9.8	-12.9	2.3	78	1009.5	8	3	4	06	04	96	71	7	0.0
10	- 9.4	-13.4	2.2	72	1006.8	6	6	9	12	06	97	03	1	-
11	- 6.8	- 7.6	3.4	94	1002.5	8	8	2	04	04	95	10	2	-
12	- 5.0	- 6.7	3.7	88	1004.8	8	6	2	09	05	95	79	2	1.0
13	0.4	0.1	6.2	98	999.9	8	8	1	12	04	92	44	4	-
14	0.2	0.2	6.2	100	1006.5	8	8	1	22	01	93	51	4	0.0
15	- 1.4	- 4.1	4.5	82	1016.3	8	8	4	29	05	96	10	2	-
16	- 3.0	- 5.7	4.0	81	1011.2	8	6	4	36	03	95	10	2	-
17	- 0.7	- 1.7	5.4	93	1009.7	8	6	2	07	02	94	71	7	0.8
18	- 4.3	- 8.1	3.3	75	1020.7	7	7	5	22	02	96	10	1	-
19	- 0.2	- 1.4	5.5	92	1012.6	7	7	9	13	06	95	10	1	-
20	4.2	1.9	7.0	85	1006.7	0	0	9	13	04	95	10	1	-
21	6.5	3.2	7.7	79	999.0	7	0	9	14	05	96	10	1	-
22	6.8	5.2	8.9	90	997.7	8	5	4	26	09	96	60	6	0.0
23	8.2	5.6	9.1	83	1004.0	7	7	9	12	01	95	10	2	-
24	6.5	2.6	7.4	76	1013.2	8	3	5	28	03	97	03	1	-
25	6.3	4.7	8.5	89	1013.6	7	7	9	18	01	96	10	2	-
26	7.2	4.0	8.1	80	1011.3	3	3	5	25	04	97	03	1	-
27	6.5	5.6	9.1	94	1015.2	8	8	5	24	03	97	25	2	8.2
28	10.8	5.6	9.1	70	1006.2	8	3	6	14	04	96	10	2	-

Godz. 01

DNI	TEMPERATURA POWIETRZA T	TEMPERATURA PUNKTU ROSY T_d	PRĘŻNOŚĆ PARY WODNEJ e	WILGOTNOŚĆ WZGLĘDNA U	CIŚNIENIE ATMOSFERYCZNE P_o	ZACHMURZENIE N	N_h	h	WIATR dd	v	WIDZIALNOŚĆ V	POGODA ww	W	OPAD R
1	1.7	0.9	6.5	94	1012.5	8	8	4	22	03	95	20	6	1.6
2	0.4	- 2.6	5.0	80	1019.2	8	8	4	27	04	97	02	2	-
3	-10.6	-12.3	2.4	87	1025.9	3	3	9	36	01	97	02	1	-
4	-10.4	-12.1	2.4	87	1016.8	8	8	4	09	07	95	73	3	3.8
5	-14.6	-16.9	1.6	83	1028.8	6	6	9	11	01	97	02	1	-
6	2.8	1.5	6.8	91	1007.8	8	8	4	22	07	96	61	5	0.7
7	3.5	2.8	7.4	95	999.6	8	8	4	22	04	96	10	6	2.4
8	- 1.2	- 2.5	5.1	91	1002.0	7	7	5	29	08	97	26	8	1.5
9	- 7.2	- 8.9	3.1	88	999.4	8	8	4	07	07	95	73	3	5.6
10	-13.9	-18.7	1.4	67	1012.5	6	0	9	04	06	97	36	7	0.1
11	- 9.7	-11.8	2.5	85	1007.1	8	8	5	09	04	97	78	7	0.2
12	- 3.4	- 4.5	4.4	92	1003.5	8	8	4	36	02	96	10	2	-
13	0.7	0.2	6.2	96	1004.6	8	8	4	07	03	96	10	6	0.4
14	0.8	0.8	6.5	100	1002.2	8	8	3	04	01	93	44	2	-
15	0.5	0.2	6.2	98	1009.8	8	8	3	00	00	92	44	5	0.1
16	- 0.6	- 1.8	5.4	92	1015.3	8	8	3	27	01	96	20	7	0.2
17	- 0.4	- 1.0	5.7	96	1011.1	8	8	3	04	01	93	44	7	0.0
18	0.9	0.1	6.1	94	1010.9	8	8	5	07	01	95	10	2	-
19	- 2.5	- 8.5	3.2	63	1021.0	8	8	6	32	01	97	02	2	-
20	0.9	- 0.2	6.0	92	1013.1	8	8	4	09	04	95	10	2	-
21	4.1	2.9	7.5	92	1009.4	0	0	9	16	01	96	10	0	-
22	5.7	4.1	8.2	89	1001.1	8	8	6	14	03	97	03	1	-
23	6.6	5.9	9.3	96	1002.6	8	8	4	25	05	96	25	2	0.0
24	5.7	4.5	8.4	92	1003.8	8	4	4	14	03	96	61	1	0.3
25	3.4	1.9	7.0	90	1015.3	2	2	6	27	01	97	01	6	0.0
26	4.9	4.2	8.2	95	1014.1	8	8	5	22	02	96	10	2	-
27	3.5	3.0	7.6	97	1013.6	0	0	9	22	02	96	10	1	-
28	4.7	3.7	8.0	94	1017.0	0	0	9	27	03	97	01	8	0.6

Godz. 07

DNI	TEMPERATURA POWIETRZA T	TEMPERATURA PUNKTU ROSY T_d	PRĘŻNOŚĆ PARY WODNEJ e	WILGOTNOŚĆ WZGLĘDNA U	CIŚNIENIE ATMOSFERYCZNE P_o	ZACHMURZENIE N	N_h	h	WIATR dd	v	WIDZIALNOŚĆ V	POGODA ww	W	OPAD R
1	2.1	1.8	7.0	98	1011.8	8	8	3	22	05	93	61	5	1.7
2	0.0	- 2.7	5.0	82	1018.9	8	8	5	27	05	97	02	2	-
3	- 9.1	-10.2	2.8	92	1025.0	8	8	9	36	02	96	10	1	-
4	-13.8	-15.4	1.8	88	1021.6	7	7	5	07	06	96	36	7	2.1
5	- 9.6	-12.1	2.4	82	1024.1	8	8	8	14	03	96	71	2	0.0
6	3.4	2.9	7.5	97	1002.6	8	6	3	25	08	96	61	6	2.7
7	5.3	3.6	7.9	89	996.5	8	8	4	25	06	96	10	2	-
8	- 5.3	- 9.9	2.9	70	1008.8	8	8	4	32	07	98	26	2	0.0
9	- 8.3	-10.2	2.8	86	998.6	8	8	4	04	08	96	71	3	1.6
10	-15.9	-19.1	1.3	76	1013.7	6	6	9	04	04	97	02	3	-
11	- 6.9	- 8.5	3.2	88	1001.4	8	8	4	07	03	96	71	7	3.2
12	- 3.6	- 4.4	4.4	94	1004.3	8	8	3	04	02	95	10	2	-
13	1.0	0.5	6.3	96	1003.1	8	8	4	09	03	96	10	2	-
14	0.4	0.4	6.3	100	1003.0	8	8	3	04	01	92	44	4	-
15	0.1	- 0.2	6.0	98	1012.0	8	8	3	27	01	95	51	4	0.1
16	- 0.8	- 2.3	5.2	90	1013.8	8	8	4	32	01	96	10	2	-
17	- 0.2	- 1.1	5.6	94	1010.1	8	8	3	04	01	95	22	4	0.3
18	0.2	- 0.7	5.8	94	1014.0	8	8	4	25	03	95	10	2	-
19	- 2.2	- 3.4	4.7	91	1020.2	7	7	6	00	00	95	10	2	-
20	3.4	1.6	6.9	88	1009.7	8	8	4	16	03	96	10	2	-
21	5.4	3.0	7.6	84	1005.7	6	0	9	16	05	97	03	1	-
22	8.0	3.9	8.0	75	997.5	5	0	9	16	04	97	01	2	-
23	2.1	1.6	6.8	96	1005.2	3	0	9	22	02	96	10	1	-
24	4.7	4.2	8.3	97	1003.8	8	6	4	36	06	96	63	6	10.1
25	2.9	1.9	7.0	93	1016.8	7	7	6	22	04	97	02	1	-
26	4.7	3.7	8.0	94	1012.0	8	2	5	18	02	96	10	2	
27	2.3	2.1	7.1	98	1014.6	3	2	5	22	01	96	10	1	-
28	0.6	0.0	6.1	96	1017.3	2	0	9	20	01	95	10	0	-

Godz. 13

1	2.3	2.1	7.1	98	1012.5	8	8	4	27	04	95	63	4	3.2
2	0.6	- 0.8	5.8	90	1020.0	8	8	4	29	06	97	85	8	0.3
3	- 5.8	- 9.7	2.9	74	1023.0	4	1	4	09	04	97	02	1	-
4	-11.8	-16.6	1.7	67	1027.5	0	0	9	04	04	97	02	7	0.0
5	- 3.6	- 5.0	4.2	90	1016.7	8	8	5	16	06	95	73	3	2.8
6	5.7	5.2	8.9	97	1002.1	8	6	4	25	07	96	60	6	2.1
7	4.8	2.8	7.5	87	999.5	7	7	4	25	04	97	03	6	0.2
8	- 4.9	-12.2	2.4	56	1011.0	6	2	5	29	05	98	01	8	0.0
9	- 8.2	-10.9	2.7	81	1003.4	8	4	5	02	07	96	71	3	3.6
10	- 8.6	-13.9	2.1	65	1011.9	0	0	9	07	03	97	02	1	-
11	3.7	1.4	6.8	85	999.2	7	7	5	14	03	96	10	7	0.0
12	- 2.6	- 3.2	4.8	95	1006.7	8	8	3	02	04	95	24	5	0.6
13	1.9	1.4	6.7	96	1002.3	8	8	3	04	02	96	10	6	0.1
14	1.2	0.9	6.5	98	1003.5	8	8	3	04	01	92	44	4	-
15	1.0	0.5	6.3	96	1013.9	8	8	3	25	01	95	10	5	0.2
16	- 0.6	- 1.2	5.6	96	1012.6	8	8	3	34	01	95	77	7	0.1
17	4.0	2.5	7.3	90	1008.2	8	8	4	09	02	95	10	2	-
18	0.3	- 1.7	5.4	87	1017.0	8	8	4	27	02	96	10	7	0.0
19	0.1	- 2.3	5.2	84	1019.1	8	8	5	11	03	96	10	2	-
20	6.3	4.2	8.3	86	1009.6	8	8	7	18	04	96	10	2	-
21	11.6	5.1	8.8	64	1003.9	5	0	9	16	05	97	01	2	-
22	15.8	5.9	9.3	52	995.1	3	1	9	18	08	98	03	1	-
23	11.5	5.0	8.7	64	1005.3	7	2	9	18	01	97	02	1	-
24	3.3	3.1	7.6	98	1008.3	8	6	3	34	07	95	61	6	4.9
25	7.0	3.5	7.8	78	1014.8	8	8	9	22	05	97	21	2	0.0
26	8.7	5.9	9.3	82	1009.9	7	7	9	18	04	97	01	6	0.9
27	11.0	6.3	9.6	73	1014.2	7	1	5	25	03	97	02	1	-
28	12.1	6.0	9.3	66	1013.1	6	6	9	16	05	97	01	1	-

Godz. 19

1	1.3	- 0.1	6.1	91	1017.9	8	8	4	27	05	96	10	6	0.4
2	- 4.8	- 8.8	3.1	74	1024.1	5	3	6	36	04	97	01	8	0.2
3	- 8.0	-11.1	2.6	78	1019.0	8	8	9	09	05	97	03	1	-
4	-13.2	-15.9	1.8	80	1029.2	7	7	9	04	02	97	03	1	-
5	1.7	0.6	6.4	92	1010.7	8	8	4	25	09	96	53	7	2.9
6	4.6	3.9	8.1	95	1002.6	8	6	3	22	05	96	61	6	0.9
7	3.8	1.8	6.9	87	998.7	1	1	5	25	05	97	25	1	0.0
8	- 5.3	-11.3	2.6	63	1007.2	8	8	9	04	05	97	02	2	-
9	-10.8	-13.1	2.2	83	1009.6	8	8	6	36	04	96	71	3	0.2
10	- 9.5	-12.5	2.3	79	1010.9	8	8	5	09	05	97	78	1	0.0
11	0.6	- 0.8	5.8	90	1001.6	8	8	9	07	01	95	10	2	-
12	- 0.8	- 1.5	5.5	95	1005.9	8	8	4	02	04	95	66	2	1.6
13	1.3	0.8	6.5	96	1002.5	8	8	3	04	02	95	10	2	-
14	0.9	0.6	6.4	98	1006.5	8	8	3	04	01	93	42	4	-
15	0.3	0.0	6.1	98	1014.9	8	8	3	27	01	95	20	6	0.2
16	- 0.4	1.0	5.7	96	1011.4	8	8	3	00	00	94	10	7	0.0
17	1.6	0.2	6.2	91	1009.2	8	8	4	09	01	95	10	2	-
18	0.5	- 2.6	5.0	86	1020.2	8	8	5	27	01	97	02	2	-
19	0.5	- 1.5	5.5	86	1015.9	8	8	5	09	03	95	10	2	-
20	5.9	4.3	8.3	89	1009.5	3	3	7	16	03	96	10	1	-
21	6.8	4.5	8.4	86	1003.0	5	0	9	20	02	97	01	2	-
22	10.6	7.0	10.0	79	997.2	7	7	5	20	04	97	02	1	-
23	7.5	5.5	9.0	87	1004.1	8	8	9	00	00	96	10	2	-
24	2.5	1.2	6.7	91	1013.1	2	0	9	29	03	98	01	6	0.2
25	6.2	5.5	9.0	95	1014.6	8	8	5	25	03	96	10	6	1.4
26	6.6	5.7	9.2	94	1011.7	7	3	5	25	03	96	10	8	0.5
27	8.4	6.0	9.4	85	1015.0	8	8	5	25	02	97	29	8	0.1
28	9.9	5.1	8.8	72	1010.3	7	0	9	16	05	97	02	2	-

Godz. 01

DNI	TEMPERATURA POWIETRZA T	TEMPERATURA PUNKTU ROSY T_d	PRĘŻNOŚĆ PARY WODNEJ e	WILGOTNOŚĆ WZGLĘDNA U	CIŚNIENIE ATMOSFERYCZNE P_o	ZACHMURZENIE N	N_h	h	WIATR dd	v	WIDZIALNOŚĆ V	POGODA ww	W	OPAD R
1	3.2	1.9	7.0	91	1014.1	8	8	4	25	05	96	10	6	0.1
2	- 0.7	- 0.7	5.8	100	1021.6	6	6	6	28	01	95	12	1	-
3	- 0.2	- 0.8	5.8	96	1021.7	8	8	3	13	05	96	10	2	-
4	2.8	2.0	7.1	95	1014.7	8	8	4	32	05	96	10	6	0.0
5	- 0.0	- 0.3	6.0	98	1021.2	8	8	4	14	04	95	60	2	0.0
6	6.8	6.4	9.6	97	1008.3	8	5	3	26	05	96	61	6	5.7
7	9.5	5.1	8.8	74	999.0	7	2	6	25	08	98	02	2	-
8	- 0.2	- 0.8	5.8	86	1008.6	8	7	4	32	03	97	85	8	2.3
9	- 5.2	- 6.2	3.8	93	996.3	8	8	4	09	05	97	22	3	1.7
10	- 9.2	-11.2	2.6	85	1008.9	3	3	5	10	03	97	01	7	0.1
11	- 4.8	- 5.7	4.0	93	998.4	8	8	4	13	06	95	10	7	2.7
12	- 5.1	- 5.7	4.0	95	1003.5	8	8	3	01	02	95	10	2	-
13	- 4.0	- 4.5	4.4	96	1002.0	8	8	3	00	00	96	10	7	2.0
14	2.1	1.3	6.7	95	997.9	8	8	6	12	03	95	10	2	-
15	- 0.7	- 1.4	5.5	95	1012.7	8	8	2	31	06	94	10	2	-
16	- 4.4	- 6.0	3.9	89	1016.2	7	7	5	00	00	96	10	2	-
17	- 1.6	- 3.3	4.8	88	1009.4	8	8	6	11	04	96	10	2	-
18	- 2.1	- 2.4	5.1	98	1013.5	8	8	4	00	00	94	71	7	1.1
19	- 5.6	- 6.0	3.9	97	1019.4	9	9	.	00	00	91	45	4	-
20	1.4	1.1	6.6	98	1007.6	8	8	3	16	03	94	10	2	-
21	3.2	1.9	7.0	91	1003.0	1	1	6	16	04	96	10	1	-
22	4.4	3.2	7.7	92	993.6	2	0	9	03	02	96	10	0	-
23	4.0	3.0	7.6	93	1003.0	0	0	9	17	03	97	02	1	-
24	5.5	4.1	8.2	91	1008.2	8	8	6	33	04	96	10	2	-
25	4.3	2.6	7.3	88	1016.7	7	7	6	25	03	97	02	1	-
26	6.2	5.1	8.8	92	1010.3	8	8	6	15	03	97	02	1	-
27	7.5	6.2	9.5	91	1014.1	7	7	6	24	05	97	02	1	-
28	2.0	1.8	6.9	98	1016.5	1	0	9	20	02	97	03	0	-

Godz. 07

DNI	TEMPERATURA POWIETRZA T	TEMPERATURA PUNKTU ROSY T_d	PRĘŻNOŚĆ PARY WODNEJ e	WILGOTNOŚĆ WZGLĘDNA U	CIŚNIENIE ATMOSFERYCZNE P_o	ZACHMURZENIE N	N_h	h	WIATR dd	v	WIDZIALNOŚĆ V	POGODA ww	W	OPAD R
1	4.9	4.7	8.5	98	1013.5	8	8	4	29	05	96	21	6	1.2
2	- 2.0	- 2.0	5.3	100	1021.7	9	9	.	01	01	91	45	4	-
3	0.0	- 1.1	5.6	92	1018.2	8	8	3	13	07	96	10	2	-
4	- 1.8	- 2.9	4.9	92	1021.2	8	8	4	36	05	96	10	5	0.2
5	3.8	1.0	6.5	82	1016.0	7	7	5	23	05	97	60	2	0.0
6	11.9	8.5	11.1	80	1006.1	8	8	5	29	08	97	02	6	0.2
7	6.3	4.5	8.4	88	1001.9	7	3	5	29	06	98	01	6	0.1
8	- 3.6	- 6.5	3.8	80	1011.9	7	7	5	04	03	98	01	8	0.2
9	- 6.8	- 7.6	3.4	94	998.6	8	8	4	06	03	96	70	2	1.8
10	-10.0	-11.7	2.5	87	1009.1	8	8	6	10	05	97	02	7	0.0
11	- 1.9	- 2.1	5.2	98	997.1	8	8	2	00	00	94	10	6	0.5
12	- 6.4	- 6.5	3.8	99	1004.9	8	8	1	04	03	94	79	5	0.3
13	- 2.2	- 2.2	5.2	100	999.9	9	9	.	00	00	91	47	4	-
14	1.2	0.4	6.3	94	999.5	7	7	6	00	00	95	10	2	-
15	- 1.2	- 2.5	5.1	91	1015.6	8	8	3	32	05	95	22	7	0.5
16	- 2.6	- 4.2	4.5	89	1013.2	8	8	5	00	00	96	10	2	-
17	- 0.9	- 1.9	5.3	93	1008.2	8	8	4	09	02	95	10	2	-
18	- 3.0	- 3.7	4.6	95	1016.8	8	8	4	36	03	94	22	7	1.1
19	- 2.7	- 2.7	5.0	100	1017.5	9	9	.	00	00	93	43	4	-
20	3.3	2.3	7.2	93	1006.7	8	7	6	15	01	96	10	2	-
21	2.4	1.6	6.9	95	999.8	7	2	6	14	05	98	03	1	-
22	5.0	3.3	7.7	89	991.6	6	6	6	00	00	98	01	1	-
23	0.6	0.3	6.3	98	1003.9	2	0	9	12	03	96	11	0	-
24	1.0	0.2	6.2	94	1011.5	3	2	9	30	03	95	10	1	-
25	5.3	3.4	7.8	87	1014.7	7	5	6	25	07	97	03	1	-
26	8.8	4.5	8.4	79	1008.2	7	4	6	26	08	98	01	6	0.2
27	5.8	4.2	8.2	89	1014.5	6	3	7	25	05	98	03	1	-
28	1.5	1.2	6.7	98	1013.3	2	1	7	13	03	98	03	0	-

Godz. 13

1	6.0	4.9	8.6	92	1018.1	5	2	4	34	02	96	10	6	0.2
2	- 0.1	- 0.1	6.1	100	1022.7	8	8	2	02	01	93	28	4	-
3	0.9	0.4	6.3	96	1014.7	8	8	4	14	05	94	06	2	1.6
4	- 2.6	- 4.2	4.5	89	1025.2	8	7	4	12	01	96	10	2	-
5	5.9	2.8	7.4	80	1014.4	8	7	5	26	05	98	02	6	0.0
6	10.5	8.5	11.1	87	1005.9	8	8	5	30	05	98	02	6	0.0
7	9.2	3.5	7.8	67	1002.0	4	4	5	29	12	98	03	1	-
8	- 3.4	- 4.8	4.3	90	1008.9	8	8	6	11	04	96	78	2	0.1
9	- 7.4	- 8.3	3.3	93	1004.4	8	8	4	07	02	94	71	7	2.1
10	- 7.8	-10.4	2.8	81	1007.4	8	8	5	12	06	97	02	7	
11	- 0.6	- 2.1	5.2	89	998.9	3	3	9	02	02	96	10	6	0.0
12	- 5.8	- 6.2	3.8	97	1005.7	8	8	2	04	02	95	56	7	0.4
13	0.7	0.7	6.4	100	998.4	8	8	2	15	03	94	10	4	-
14	1.7	0.4	6.3	90	1003.2	7	7	2	32	03	95	10	4	-
15	- 0.6	- 2.7	5.0	85	1017.8	8	8	5	33	05	96	10	2	-
16	- 1.5	- 4.2	4.5	82	1012.0	8	8	5	04	03	96	10	2	-
17	0.9	- 1.1	5.6	87	1008.4	8	8	3	00	00	94	10	2	-
18	- 1.3	- 3.6	4.7	84	1019.3	8	7	5	26	01	95	10	2	-
19	1.7	- 0.2	6.0	87	1013.8	7	7	6	12	04	94	10	4	-
20	6.6	2.8	7.4	76	1006.2	1	1	9	15	03	96	10	1	-
21	8.6	5.3	8.9	80	999.1	3	1	9	15	04	98	01	1	-
22	7.6	7.0	10.0	96	995.0	8	8	5	32	05	96	63	2	1.9
23	11.2	7.5	10.4	78	1003.6	8	0	9	00	00	98	03	1	-
24	10.6	4.6	8.5	67	1011.8	3	2	5	28	06	98	01	1	-
25	8.6	6.2	9.5	85	1014.8	8	4	6	25	04	97	01	2	-
26	2.9	7.6	10.5	70	1010.5	6	2	5	29	09	98	03	6	0.0
27	11.8	6.6	9.7	70	1014.8	7	6	6	28	06	98	03	1	-
28	14.3	8.2	10.8	67	1008.0	6	2	9	14	06	98	03	1	-

Godz. 19

1	- 0.8	- 2.0	5.3	92	1021.0	0	0	9	26	04	96	10	0	-
2	- 0.9	- 0.9	5.7	100	1023.0	8	8	2	11	04	95	10	4	-
3	2.9	2.9	7.5	100	1012.5	8	8	2	31	03	93	61	4	5.0
4	- 1.2	- 1.9	5.3	95	1024.6	8	8	3	14	04	95	10	2	-
5	5.2	2.5	7.3	83	1012.9	8	3	5	24	05	96	10	2	-
6	6.0	5.8	9.2	98	1003.4	8	8	5	20	03	98	02	2	-
7	6.0	3.4	7.8	83	1002.8	7	7	5	29	08	98	25	9	0.6
8	- 5.0	- 5.3	4.1	98	999.7	8	8	4	11	07	93	73	3	1.6
9	- 7.6	- 8.9	3.1	90	1008.3	8	8	4	10	04	96	22	7	0.2
10	- 6.9	- 8.5	3.2	88	1004.5	8	7	5	12	06	96	70	7	0.1
11	- 3.8	- 5.6	4.0	87	1002.3	8	8	3	36	02	95	10	1	-
12	- 4.7	- 5.0	4.2	98	1004.6	8	8	2	04	01	93	73	5	6.8
13	0.8	0.5	6.3	98	997.3	8	8	4	00	00	94	10	2	-
14	0.1	- 0.8	5.8	94	1008.3	8	8	2	31	05	95	10	2	-
15	- 4.5	- 5.8	4.0	91	1017.7	5	5	5	30	02	96	10	1	-
16	- 1.4	- 3.7	4.6	84	1010.5	8	8	6	06	01	96	10	2	-
17	- 0.5	- 1.7	5.4	92	1011.0	8	8	3	00	00	94	71	2	0.0
18	- 4.2	- 5.1	4.2	94	1019.8	3	3	5	00	00	95	10	1	-
19	1.2	0.4	6.3	94	1010.6	8	6	6	13	03	94	10	2	-
20	3.9	2.9	7.5	93	1005.2	0	0	9	14	03	96	10	0	-
21	4.2	3.0	7.6	92	996.9	0	0	9	13	04	96	10	1	-
22	5.4	5.2	8.8	98	1000.6	7	2	6	23	04	96	21	6	3.4
23	8.5	6.5	9.7	88	1005.7	8	8	5	35	03	96	10	2	-
24	6.8	4.3	8.3	84	1015.4	7	7	6	29	05	98	01	1	-
25	7.4	5.9	9.3	90	1013.0	7	2	6	18	03	97	01	6	0.0
26	7.8	6.3	9.5	90	1012.7	6	6	6	23	03	98	03	1	-
27	6.4	4.3	8.3	87	1016.1	1	1	9	27	03	98	01	1	-
28	10.5	7.2	10.1	80	1006.0	8	7	7	32	03	97	60	2	0.3

Godz. 01

DNI	TEMPERATURA POWIETRZA T	TEMPERATURA PUNKTU ROSY T_d	PRĘŻNOŚĆ PARY WODNEJ e	WILGOTNOŚĆ WZGLĘDNA U	CIŚNIENIE ATMOSFERYCZNE P_o	ZACHMURZENIE N	N_h	h	WIATR dd	v	WIDZIALNOŚĆ V	POGODA ww	W	OPAD R
1	1.4	1.4	6.8	100	1014.9	8	8	5	00	00	95	10	2	-
2	- 3.4	- 4.1	4.5	95	1024.2	7	7	5	00	00	93	44	4	-
3	1.1	0.3	6.2	94	1019.3	7	7	7	00	00	95	10	2	-
4	2.8	1.5	6.8	91	1016.0	8	8	4	28	06	96	60	2	0.2
5	0.1	- 0.2	6.0	98	1021.1	7	7	8	00	00	95	10	2	-
6	9.1	6.3	9.6	83	1008.8	8	6	5	24	06	97	61	6	3.4
7	9.7	4.1	8.2	68	1000.1	8	8	8	25	07	98	02	1	-
8	- 2.4	- 2.7	5.0	98	1009.3	8	8	4	29	08	96	85	8	3.7
9	- 1.6	- 1.8	5.3	98	993.2	8	8	5	31	01	95	10	6	1.3
10	- 9.5	-10.7	2.7	91	1006.5	8	8	6	11	05	95	71	7	0.7
11	0.7	- 1.5	5.5	85	996.0	8	7	5	00	00	95	66	6	0.4
12	- 4.7	- 5.0	4.2	98	1002.2	8	8	3	00	00	94	10	2	-
13	- 5.0	- 5.6	4.0	95	999.8	8	7	3	00	00	95	10	7	0.1
14	- 2.2	- 2.5	5.1	98	997.0	6	6	4	00	00	93	42	4	-
15	- 1.0	- 1.4	5.5	97	1013.8	8	5	3	00	00	95	71	5	0.8
16	- 5.8	- 6.2	3.8	97	1015.8	8	8	5	00	00	95	10	1	-
17	- 5.0	- 5.3	4.1	98	1008.5	8	8	8	00	00	94	10	1	-
18	- 1.9	- 2.1	5.2	98	1013.2	8	8	4	29	01	94	71	7	1.0
19	- 1.4	- 1.9	5.3	97	1018.4	8	8	5	00	00	94	10	2	-
20	7.3	2.2	7.2	70	1006.6	8	8	8	21	02	96	10	2	-
21	7.6	3.4	7.8	75	1000.2	0	0	9	13	03	97	01	1	-
22	12.0	3.8	8.0	57	991.0	3	3	9	18	12	97	02	1	-
23	- 0.4	- 0.4	5.9	100	1003.6	0	0	9	00	00	95	12	0	-
24	3.3	1.5	6.8	88	1010.2	5	5	5	29	02	96	21	6	0.8
25	5.6	1.0	6.6	72	1016.8	7	0	9	25	03	97	02	1	-
26	7.4	2.6	7.4	72	1009.2	8	8	6	01	01	97	60	1	0.0
27	7.8	3.4	7.8	73	1014.4	0	0	9	24	08	97	01	8	3.0
28	- 0.8	- 1.1	5.6	98	1017.7	3	2	9	00	00	97	03	0	-

Godz. 07

DNI	TEMPERATURA POWIETRZA T	TEMPERATURA PUNKTU ROSY T_d	PRĘŻNOŚĆ PARY WODNEJ e	WILGOTNOŚĆ WZGLĘDNA U	CIŚNIENIE ATMOSFERYCZNE P_o	ZACHMURZENIE N	N_h	h	WIATR dd	v	WIDZIALNOŚĆ V	POGODA ww	W	OPAD R
1	6.1	5.2	8.8	94	1014.1	8	7	4	29	04	96	60	6	0.9
2	- 0.4	- 0.7	5.8	98	1023.3	7	7	5	00	00	94	10	4	-
3	0.9	0.4	6.3	96	1015.7	8	8	7	00	00	95	10	2	-
4	0.3	- 1.1	5.6	90	1021.8	8	8	4	29	05	96	21	6	0.4
5	5.5	- 1.9	5.3	59	1016.1	8	4	5	23	05	97	01	2	-
6	12.3	6.5	9.6	67	1007.0	8	8	5	27	08	97	02	6	1.7
7	5.2	3.8	8.0	90	1002.6	8	6	5	29	02	96	21	8	0.8
8	- 3.8	- 5.3	4.1	89	1011.1	8	8	5	00	00	97	22	8	0.9
9	- 5.7	- 6.4	3.8	95	996.9	8	8	5	05	03	96	87	2	0.1
10	- 9.4	-11.0	2.6	88	1006.9	8	8	5	07	05	96	36	7	0.4
11	0.8	- 0.9	5.7	88	996.5	7	7	5	09	01	96	10	6	0.8
12	- 3.1	- 3.8	4.6	95	1002.5	8	8	4	06	04	94	10	2	-
13	- 6.4	- 6.5	3.8	99	998.9	1	1	5	00	00	95	10	1	-
14	- 2.7	- 2.7	5.0	100	1000.1	9	9	.	00	00	92	43	4	-
15	- 1.5	- 2.6	5.0	92	1016.5	8	8	4	29	03	95	22	7	0.2
16	- 4.4	- 4.6	4.3	98	1013.1	8	8	4	00	00	95	10	2	-
17	- 4.4	- 4.6	4.3	98	1008.0	3	3	9	13	02	94	10	1	-
18	- 2.8	- 3.2	4.8	97	1016.7	8	8	4	00	00	94	71	7	1.6
19	- 2.1	- 2.1	5.2	100	1016.7	8	8	5	00	00	94	10	2	-
20	2.9	1.9	7.0	93	1006.5	7	7	5	03	01	97	01	2	-
21	6.3	2.7	7.4	78	998.3	7	7	9	03	02	98	03	1	-
22	8.3	3.7	8.0	73	990.5	6	4	9	00	00	98	03	1	-
23	- 1.7	- 1.7	5.4	100	1004.0	2	1	9	00	00	97	03	0	-
24	- 1.7	- 2.0	5.3	98	1013.0	0	0	9	00	00	95	12	1	-
25	6.9	2.5	7.4	74	1014.7	6	3	6	23	03	98	01	1	-
26	9.9	2.4	7.3	60	1008.5	8	8	9	23	03	98	60	2	0.0
27	6.8	3.0	7.6	77	1015.1	3	2	5	24	04	98	01	0	-
28	- 0.2	- 0.5	5.9	98	1013.3	2	2	9	00	00	98	02	0	-

Godz. 13

1	4.4	3.7	7.9	95	1019.2	8	7	4	30	01	95	10	6	3.1
2	4.3	2.7	7.4	90	1021.5	4	4	9	00	00	95	10	1	-
3	3.3	2.8	7.5	90	1013.6	8	5	5	00	00	97	61	2	2.2
4	0.4	- 0.7	5.8	92	1024.2	8	8	4	28	02	96	10	2	-
5	5.8	1.8	7.0	76	1015.1	8	6	4	24	07	97	03	2	-
6	11.8	5.9	9.3	67	1006.0	7	7	6	25	06	98	01	2	-
7	7.2	1.8	7.0	69	1003.0	7	7	5	27	08	98	03	8	0.1
8	2.2	- 3.7	4.6	89	1004.7	8	4	5	07	07	96	70	7	0.0
9	- 7.8	- 9.6	3.0	87	1003.2	8	4	4	07	05	95	71	8	4.8
10	- 6.0	- 7.9	3.4	87	1004.8	8	8	5	09	04	96	70	3	0.0
11	3.8	1.9	7.0	88	997.4	2	2	6	33	01	96	10	1	-
12	- 6.1	- 6.5	3.8	97	1004.2	8	8	4	08	03	95	66	7	0.0
13	- 1.6	- 2.4	5.1	94	997.4	7	7	4	00	00	95	10	1	-
14	0.7	- 0.4	5.9	92	1003.2	8	8	4	00	00	95	10	4	-
15	- 1.9	- 3.4	4.8	90	1018.6	8	8	4	29	01	95	70	7	0.2
16	- 1.8	- 3.6	4.7	88	1011.1	7	6	5	00	00	95	10	2	-
17	1.6	- 2.8	5.0	72	1007.4	8	8	9	33	02	95	10	1	-
18	- 0.8	- 3.3	4.8	83	1018.5	7	7	5	01	01	95	10	7	0.0
19	3.7	1.1	6.6	83	1011.8	5	3	9	00	00	95	10	1	-
20	11.4	4.9	8.6	64	1004.0	1	1	5	05	02	98	01	1	-
21	14.7	5.2	8.9	53	996.8	3	0	9	11	03	98	01	1	-
22	7.2	6.3	9.6	94	995.8	8	6	5	29	02	95	61	2	2.6
23	12.3	3.3	7.8	54	1002.9	8	2	6	00	00	97	03	1	-
24	9.4	0.9	6.5	55	1012.0	7	3	5	24	04	98	03	1	-
25	9.4	4.7	8.6	73	1014.0	7	7	6	28	02	98	02	2	-
26	12.1	2.8	7.5	53	1011.1	7	4	6	27	06	98	03	6	0.0
27	11.7	3.1	7.6	56	1014.4	7	6	5	25	05	98	03	1	-
28	14.0	1.3	6.7	42	1005.5	6	1	9	13	03	98	03	1	-

Godz. 19

1	- 0.8	- 1.1	5.6	98	1022.4	2	2	5	00	00	95	10	1	-
2	2.1	0.5	6.3	89	1021.4	7	7	5	00	00	95	10	1	-
3	4.7	2.5	7.3	85	1013.5	8	7	5	28	07	95	21	6	0.9
4	0.7	0.2	6.2	96	1023.6	8	7	4	00	00	95	10	7	0.0
5	7.1	3.8	8.0	80	1012.8	8	8	5	26	02	97	60	2	0.0
6	11.2	4.6	8.5	64	1003.0	7	7	6	27	06	98	02	2	-
7	5.5	0.6	6.4	71	1003.7	0	0	9	26	07	98	01	8	0.9
8	- 1.5	- 2.9	4.9	90	995.0	7	7	6	03	01	96	27	7	0.2
9	- 8.8	-10.7	2.7	86	1007.3	8	8	6	10	04	95	71	7	1.1
10	- 4.5	- 5.8	4.0	91	1000.5	8	7	5	13	01	96	10	8	0.1
11	- 1.2	- 1.4	5.5	99	1000.6	8	8	4	00	00	94	28	1	-
12	- 6.2	- 7.7	3.4	89	1002.9	8	8	4	06	04	95	71	6	4.6
13	- 1.6	- 1.8	5.3	98	996.3	8	8	4	00	00	92	46	2	-
14	- 0.9	- 1.2	5.6	98	1009.4	8	8	3	29	01	95	56	2	0.0
15	- 6.2	- 6.6	3.7	97	1018.3	4	4	5	00	00	96	10	7	0.0
16	- 2.7	- 4.3	4.4	89	1009.0	0	0	9	08	03	95	10	1	-
17	- 0.4	- 1.9	5.3	90	1010.3	7	7	8	00	00	95	22	2	0.0
18	- 2.6	- 2.9	4.9	98	1019.6	7	7	5	00	00	94	10	2	-
19	3.2	1.9	7.0	91	1008.2	8	8	8	00	00	95	10	2	-
20	8.0	3.3	7.8	72	1003.2	3	0	9	19	02	97	01	1	-
21	11.6	4.9	8.6	63	993.9	0	0	9	00	00	98	01	1	-
22	7.1	3.3	7.8	77	1000.7	2	0	9	24	03	98	01	6	0.8
23	7.0	5.2	8.8	88	1006.3	8	8	5	30	02	97	02	2	-
24	6.0	1.5	6.8	73	1015.8	8	8	6	26	02	97	03	2	-
25	5.6	4.0	8.1	89	1012.8	1	1	9	00	00	97	01	1	-
26	6.5	3.7	7.9	82	1013.4	6	4	6	00	00	98	03	8	0.2
27	4.9	3.0	7.6	87	1016.4	0	0	9	00	00	98	01	1	-
28	9.1	8.5	11.1	96	1005.0	8	4	4	16	01	96	60	2	0.4

Godz. 01

DNI	TEMPERATURA POWIETRZA T	TEMPERATURA PUNKTU ROSY T_d	PRĘŻNOŚĆ PARY WODNEJ e	WILGOTNOŚĆ WZGLĘDNA U	CIŚNIENIE ATMOSFERYCZNE P_o	ZACHMURZENIE N	N_h	h	WIATR dd	v	WIDZIALNOŚĆ V	POGODA ww	W	OPAD R
1	2.0	1.8	6.9	98	1014.3	8	8	2	29	02	94	51	6	1.3
2	0.2	- 1.5	5.5	88	1020.4	8	8	4	33	02	96	10	2	-
3	3.4	- 7.3	3.5	74	1024.2	8	8	4	09	05	97	02	7	0.0
4	- 6.0	- 7.1	3.6	92	1013.6	8	8	3	14	02	96	77	7	2.2
5	-10.1	-12.2	2.4	84	1026.3	8	8	5	16	02	97	02	2	-
6	2.7	1.7	6.9	93	1008.6	8	6	2	25	04	96	61	2	0.9
7	6.6	4.0	8.2	84	1010.4	7	7	4	27	04	96	10	6	0.3
8	- 0.1	- 0.7	5.8	96	1004.2	8	8	4	32	04	96	85	6	1.4
9	- 6.4	- 7.6	3.5	91	996.9	8	5	3	10	06	96	71	3	3.4
10	-12.2	-14.7	2.0	81	1010.5	5	5	4	12	02	96	70	7	0.4
11	- 8.6	-11.0	2.6	83	1003.6	8	7	2	13	03	96	71	7	1.2
12	0.9	0.1	6.1	94	1001.6	8	8	4	00	00	96	10	2	-
13	0.6	0.0	6.1	96	1002.6	8	8	2	14	02	95	10	2	-
14	0.4	0.4	6.3	100	1001.7	9	9	.	00	00	90	47	4	-
15	- 0.3	- 0.3	6.0	100	1010.1	9	9	.	00	00	92	43	4	-
16	- 2.4	- 4.0	4.8	89	1016.0	8	8	7	36	01	96	10	2	-
17	- 1.4	- 2.5	5.1	92	1010.7	8	8	5	12	03	96	10	7	0.0
18	0.2	0.2	6.2	100	1010.7	9	9	.	00	00	92	45	4	-
19	- 0.8	- 2.4	5.1	89	1020.3	8	8	4	00	00	95	10	2	-
20	1.1	0.6	6.4	96	1010.5	7	7	5	12	02	95	10	2	-
21	4.0	3.3	7.7	95	1007.2	0	0	9	18	02	96	10	0	-
22	8.4	4.6	8.5	77	998.3	8	8	9	18	04	97	02	1	-
23	5.7	3.5	7.9	86	1003.4	0	0	9	28	04	97	02	8	0.0
24	6.1	5.2	8.8	94	1002.9	8	6	2	02	02	96	61	6	9.1
25	4.0	2.3	7.2	88	1016.4	8	8	6	32	01	97	03	6	0.0
26	5.3	3.9	8.1	91	1013.5	3	3	9	19	02	96	10	6	0.5
27	4.2	3.7	8.0	97	1015.0	2	2	4	29	02	96	10	0	-
28	2.5	1.5	6.8	93	1018.2	0	0	9	00	00	97	02	1	-

Godz. 07

DNI	TEMPERATURA POWIETRZA T	TEMPERATURA PUNKTU ROSY T_d	PRĘŻNOŚĆ PARY WODNEJ e	WILGOTNOŚĆ WZGLĘDNA U	CIŚNIENIE ATMOSFERYCZNE P_o	ZACHMURZENIE N	N_h	h	WIATR dd	v	WIDZIALNOŚĆ V	POGODA ww	W	OPAD R
1	2.6	2.3	7.2	98	1013.0	8	6	2	30	03	93	61	5	3.4
2	- 0.1	- 2.7	5.0	82	1020.9	8	8	4	32	02	96	10	2	
3	- 5.4	- 8.7	3.2	77	1023.2	7	3	6	14	02	98	02	2	
4	- 9.4	-11.0	2.6	88	1020.0	8	8	4	07	03	96	10	7	0.4
5	- 7.8	-10.0	2.9	84	1021.6	8	6	2	18	04	96	71	7	0.8
6	5.9	5.2	8.8	95	1004.7	8	6	2	28	05	96	61	0	0.0
7	6.4	5.0	8.7	91	1009.0	8	8	4	33	05	97	21	2	0.0
8	- 5.0	- 8.2	3.3	78	1010.5	6	3	4	34	05	97	03	8	0.5
9	- 7.9	-10.1	2.8	84	996.6	8	6	3	09	05	95	73	8	2.0
10	-13.0	-14.5	2.0	88	1010.3	8	8	8	12	02	96	70	1	0.0
11	- 5.2	- 6.2	3.8	93	999.5	7	7	5	18	01	96	10	7	2.0
12	- 0.5	- 1.4	5.5	94	1003.5	8	8	4	11	03	96	10	6	1.4
13	0.0	0.0	6.1	100	1001.3	9	9	.	13	03	92	45	4	-
14	0.7	0.7	6.4	100	1002.0	9	9	.	11	01	92	43	4	-
15	0.0	- 0.3	6.0	98	1012.5	9	9		34	01	93	43	4	-
16	- 2.8	- 3.8	4.6	93	1014.2	8	8	5	00	00	96	10	2	-
17	- 0.6	- 1.2	5.6	95	1009.3	8	8	8	09	02	96	10	2	-
18	0.1	0.1	6.2	100	1014.7	9	9	.	00	00	92	47	4	-
19	- 0.5	- 1.7	5.4	92	1018.4	8	8	4	13	01	95	10	2	-
20	2.4	1.9	7.0	96	1009.2	8	8	8	19	01	95	10	2	-
21	4.9	3.7	8.0	92	1003.8	6	0	9	19	03	96	10	1	-
22	7.5	4.0	8.2	79	995.4	2	2	9	18	05	97	01	1	-
23	0.4	- 0.2	6.0	96	1005.8	3	2	9	18	02	95	10	0	-
24	4.0	2.3	7.2	88	1006.6	8	6	2	03	03	96	61	6	5.5
25	2.6	1.3	6.7	91	1016.9	7	2	6	24	02	96	10	1	-
26	5.1	1.6	6.8	78	1011.1	8	8	5	16	01	97	60	1	0.0
27	4.5	3.5	7.9	93	1015.5	6	6	5	21	01	96	10	6	1.2
28	1.8	1.3	6.7	96	1016.6	3	1	5	14	01	96	10	0	-

Godz. 13

1	2.7	2.4	7.3	98	1014.9	8	6	1	36	01	95	61	4	3.6
2	1.1	- 2.1	5.2	79	1021.3	7	7	5	33	03	97	02	1	-
3	- 3.9	- 8.8	3.1	68	1019.5	8	8	5	13	05	98	70	2	0.0
4	- 7.5	-11.4	2.5	73	1026.1	2	2	5	14	01	97	02	7	0.0
5	- 0.2	- 2.3	5.2	86	1015.5	8	6	3	24	04	96	71	7	1.2
6	6.7	6.5	9.7	99	1004.5	8	7	1	29	06	96	60	6	1.4
7	6.4	2.3	7.2	75	1000.9	8	2	4	31	04	97	03	8	0.1
8	- 4.0	-10.3	2.8	61	1010.3	7	2	4	34	01	98	02	8	0.0
9	- 8.3	-12.5	2.3	72	1003.2	8	8	4	11	05	96	70	8	4.9
10	- 8.8	-12.1	2.4	77	1009.9	2	1	9	12	02	97	03	7	0.0
11	3.7	0.8	6.5	82	998.8	7	4	9	04	01	96	10	1	-
12	- 0.6	- 2.4	5.1	88	1003.8	7	6	9	12	03	96	10	2	-
13	1.2	1.2	6.7	100	1001.0	9	9	.	00	00	92	47	4	-
14	2.1	2.1	7.1	100	1002.7	9	9	.	12	01	92	45	4	-
15	- 0.4	- 0.7	5.8	98	1015.2	8	8	2	34	03	96	77	8	1.9
16	- 1.2	- 3.8	4.6	82	1012.5	8	8	7	12	02	96	10	2	-
17	2.5	1.7	6.9	95	1007.7	8	4	5	11	01	95	10	2	-
18	0.3	- 1.7	5.4	86	1018.2	7	7	4	36	02	96	10	7	0.0
19	0.9	- 0.2	6.0	92	1016.8	8	8	4	12	01	95	10	7	0.0
20	6.7	3.9	8.1	82	1008.8	7	7	9	20	01	96	10	2	-
21	12.7	5.5	9.0	61	1001.9	6	0	9	20	05	98	02	1	-
22	15.5	5.3	8.9	51	994.0	6	4	5	22	04	97	80	1	0.0
23	10.1	6.7	9.8	79	1004.4	7	7	9	14	02	97	02	1	-
24	5.4	1.4	6.7	75	1010.6	7	1	5	36	05	98	01	6	0.5
25	6.7	2.9	7.5	77	1015.3	7	7	8	31	02	97	02	2	-
26	7.4	4.7	8.5	83	1011.6	8	8	8	27	04	96	60	6	1.2
27	11.4	4.3	8.3	62	1014.4	7	4	5	28	03	97	03	1	-
28	13.4	4.3	8.3	54	1011.0	2	1	9	18	03	98	03	1	-

Godz. 19

1	0.9	- 0.2	6.0	92	1019.9	8	8	4	33	02	96	10	6	0.0
2	0.0	- 2.1	5.2	86	1023.0	8	8	4	36	03	96	70	2	0.0
3	- 5.3	- 6.3	3.8	93	1015.5	8	6	3	14	04	96	71	8	3.1
4	-10.3	-12.5	2.3	84	1027.6	7	7	9	18	02	96	10	1	-
5	2.9	1.3	6.7	89	1012.8	8	5	3	28	05	96	61	7	1.1
6	5.9	5.5	9.0	97	1003.9	8	6	1	32	03	96	61	8	7.2
7	2.9	1.9	7.0	93	1001.1	8	8	4	32	03	96	60	8	2.6
8	- 5.7	- 6.4	3.8	95	1004.1	8	6	2	14	04	94	73	2	2.0
9	-10.0	-12.1	2.4	84	1008.6	8	8	4	10	02	96	70	8	1.7
10	- 9.4	-11.4	2.5	85	1008.5	7	7	4	16	03	96	22	1	0.0
11	1.3	0.8	6.5	96	1000.4	7	7	4	19	01	96	10	2	-
12	- 0.5	- 1.7	5.4	92	1003.2	6	6	4	12	03	96	21	6	6.1
13	0.3	0.3	6.2	100	1000.8	9	9	.	12	02	91	45	4	-
14	0.4	0.4	6.3	100	1005.9	9	9	.	12	01	91	45	4	-
15	- 1.3	- 2.1	5.2	95	1016.2	8	8	2	36	03	94	22	7	0.2
16	- 1.5	- 2.9	4.9	90	1011.1	8	8	4	13	01	95	10	7	0.0
17	0.2	- 0.1	6.1	98	1009.0	8	8	1	00	00	93	44	2	-
18	- 0.7	- 2.6	5.1	87	1020.3	8	8	5	01	01	96	10	2	-
19	1.5	1.0	6.5	96	1013.4	7	7	5	16	03	95	10	2	-
20	5.8	4.4	8.4	91	1008.2	0	0	9	19	03	96	10	1	-
21	7.9	4.0	8.1	76	1001.3	6	0	9	20	04	97	01	1	-
22	8.1	5.9	9.3	86	999.2	6	6	5	32	08	97	01	8	0.2
23	7.4	3.9	8.1	79	1003.4	8	8	6	14	01	97	60	2	0.0
24	0.9	- 0.2	6.0	92	1014.6	2	1	9	31	03	97	01	1	-
25	6.0	4.6	8.5	91	1015.1	8	8	5	27	02	96	60	2	0.1
26	8.2	7.1	10.1	93	1012.5	1	1	9	27	02	96	10	6	0.1
27	8.0	5.1	8.8	82	1015.9	7	7	5	29	01	97	02	8	1.9
28	9.9	4.8	8.6	71	1007.8	8	8	9	18	03	97	02	1	-

Godz. 01

DNI	TEMPERATURA POWIETRZA T	TEMPERATURA PUNKTU ROSY T_d	PRĘŻNOŚĆ PARY WODNEJ e	WILGOTNOŚĆ WZGLĘDNA U	CIŚNIENIE ATMOSFERYCZNE P_o	ZACHMURZENIE N	N_h	h	WIATR dd	v	WIDZIALNOŚĆ V	POGODA ww	W	OPAD R
1	- 0.8	- 0.9	5.7	99	.	9	9	.	27	18	90	49	4	1.6
2	- 5.0	- 5.6	4.0	95	.	6	6	.	32	18	98	48	1	0.0
3	- 2.4	- 3.3	4.8	93	.	7	7	.	27	08	97	48	2	-
4	- 4.8	- 5.4	4.1	95	.	9	9	.	29	18	90	49	3	0.3
5	- 4.4	- 5.3	4.1	93	.	7	7	6	27	15	98	02	4	0.2
6	0.2	0.2	6.2	100	.	9	9	.	27	30	90	61	7	2.4
7	- 0.4	- 0.4	5.9	100	.	9	9	.	22	32	90	49	4	0.0
8	- 6.6	- 9.4	3.5	94	.	9	9	.	32	16	90	71	4	3.3
9	- 1.0	- 1.7	5.4	95	.	9	9	.	27	12	90	71	4	0.3
10	- 5.5	- 6.5	3.7	92	.	9	9	.	27	16	90	71	4	0.6
11	- 3.2	- 3.6	4.7	97	.	9	9	.	20	18	90	71	4	2.6
12	- 3.0	- 3.4	4.8	97	.	9	9	.	18	08	90	49	4	0.0
13	- 3.4	- 3.8	4.6	97	.	9	9	.	20	10	90	71	4	7.4
14	- 1.6	- 1.8	5.3	98	.	9	9	.	20	16	90	49	3	0.2
15	- 5.8	- 6.5	3.7	95	.	9	9	.	36	10	90	71	4	0.1
16	-11.3	-12.2	2.4	93	.	9	9	.	22	05	90	49	4	0.0
17	- 4.4	-17.1	1.7	39	.	3	3	8	25	09	98	02	0	-
18	- 3.9	- 4.4	4.4	96	.	9	9	.	22	13	90	71	4	0.2
19	- 7.2	- 7.7	3.4	96	.	9	9	.	25	16	90	49	3	0.0
20	- 0.4	- 0.4	5.9	100	.	9	9	.	25	18	90	49	4	0.3
21	- 0.6	- 0.7	5.8	99	.	9	9	.	18	20	90	49	4	0.4
22	1.2	1.2	6.7	100	.	7	7	.	22	22	97	41	4	0.3
23	- 0.9	- 1.0	5.7	99	.	5	5	.	22	14	98	48	4	0.0
24	- 5.4	- 6.1	3.9	95	.	9	9	.	29	16	90	49	4	2.7
25	- 3.8	- 4.3	4.4	96	.	9	9	.	27	18	90	49	4	0.1
26	2.0	- 3.4	4.8	68	.	6	6	7	27	25	97	02	4	-
27	- 1.2	- 1.4	5.5	99	.	9	9	.	25	18	90	49	8	0.7
28	- 1.6	- 1.8	5.3	98	.	7	7	.	22	16	97	48	1	-

Godz. 07

DNI	TEMPERATURA POWIETRZA T	TEMPERATURA PUNKTU ROSY T_d	PRĘŻNOŚĆ PARY WODNEJ e	WILGOTNOŚĆ WZGLĘDNA U	CIŚNIENIE ATMOSFERYCZNE P_o	ZACHMURZENIE N	N_h	h	WIATR dd	v	WIDZIALNOŚĆ V	POGODA ww	W	OPAD R
1	- 0.4	- 0.4	5.9	100	.	9	9	.	32	16	90	71	4	1.1
2	- 4.1	- 4.6	4.3	96	.	5	5	.	32	21	97	48	4	0.0
3	- 1.8	- 2.6	5.0	94	.	7	7	.	25	15	97	48	4	0.0
4	- 7.8	- 8.8	3.1	93	.	9	9	.	29	20	90	49	3	1.3
5	- 5.0	- 5.6	4.0	93	.	9	9	.	27	30	90	49	4	0.0
6	2.5	2.5	7.3	100	.	9	9	.	27	35	90	61	4	6.7
7	- 3.0	- 3.4	4.8	97	.	9	9	.	32	18	90	70	8	1.6
8	- 6.6	- 7.4	3.5	94	.	9	9	.	32	16	90	49	7	0.8
9	- 1.4	- 2.2	5.2	94	.	9	9	.	27	25	90	71	4	4.0
10	- 6.4	- 7.2	3.6	94	.	9	9	.	25	16	90	49	7	0.7
11	- 2.8	- 3.2	4.8	97	.	7	7	.	22	14	98	48	7	2.2
12	- 2.4	- 3.3	4.8	93	.	9	9	.	09	09	90	49	4	0.4
13	- 3.8	- 4.3	4.4	96	.	9	9	.	20	14	90	49	7	2.3
14	- 2.2	- 2.5	5.1	98	.	4	2	8	18	02	98	03	4	0.1
15	- 8.3	- 9.1	3.1	92	.	9	9	.	32	08	90	49	7	2.8
16	-10.6	-11.4	2.6	94	.	7	2	.	32	02	97	48	7	0.0
17	- 3.5	-18.6	1.4	30	.	2	2	8	00	00	98	02	0	-
18	- 5.2	- 5.9	3.9	95	.	9	9	.	22	08	90	49	7	1.3
19	- 3.5	-16.4	1.7	37	.	6	6	7	22	10	98	38	4	0.0
20	0.3	0.3	6.2	100	.	7	7	.	25	16	97	41	4	0.4
21	2.2	- 2.2	5.2	72	.	7	7	7	22	17	97	02	4	0.2
22	3.8	- 3.8	4.6	57	.	6	6	7	22	12	98	03	4	0.2
23	- 0.1	- 3.5	4.7	78	.	1	0	9	22	05	99	03	3	0.0
24	- 6.2	- 7.7	3.4	89	.	5	1	.	29	12	98	48	1	0.1
25	- 0.6	- 0.7	5.8	99	.	7	7	.	25	20	98	48	4	0.0
26	- 0.8	- 1.5	5.5	95	.	7	7	.	25	30	97	48	7	0.0
27	- 1.6	- 1.8	5.3	98	.	7	7	.	25	22	98	48	4	1.1
28	- 1.4	- 1.6	5.4	99	.	2	1	9	22	16	98	01	1	0.0

Godz. 13

1	- 3.0	- 3.7	4.6	95	.	9	9	.	32	17	90	71	4	2.6
2	- 2.4	- 2.7	5.0	98	.	6	6	2	29	14	97	02	4	0.0
3	- 1.5	- 1.7	5.4	99	.	9	9	.	25	15	90	70	4	0.1
4	- 5.8	- 6.5	3.7	95	.	5	3	.	32	12	97	48	4	0.4
5	- 3.3	- 3.7	4.6	97	.	9	9	.	22	25	90	71	4	0.6
6	0.9	0.9	6.5	100	.	9	9	.	27	17	90	45	6	1.9
7	- 3.4	- 3.8	4.6	97	.	9	9	.	32	16	90	70	4	0.3
8	- 6.4	- 7.2	3.6	94	.	9	9	.	27	15	90	70	4	0.6
9	- 2.3	- 2.9	4.9	96	.	9	9	.	25	20	90	71	4	1.7
10	- 4.8	- 5.4	4.1	95	.	7	7	.	27	14	98	48	3	0.2
11	- 1.8	- 2.6	5.0	94	.	9	9	.	25	07	90	49	3	0.0
12	- 1.8	- 2.0	5.3	98	.	9	9	.	07	07	90	71	4	1.2
13	- 2.2	- 2.5	5.1	98	.	9	9	.	20	10	90	49	3	0.0
14	0.4	0.4	6.3	100	.	7	7	.	18	01	98	41	1	-
15	- 8.4	- 9.4	3.0	92	.	9	9	.	32	02	90	70	4	0.0
16	- 9.5	-10.2	2.8	94	.	7	3	.	25	06	97	48	2	0.0
17	- 0.8	-11.7	2.5	44	.	6	6	7	00	00	98	02	1	-
18	- 5.8	- 6.5	3.7	95	.	9	9	.	27	19	90	49	3	0.0
19	- 1.9	- 2.1	5.2	98	.	6	3	.	25	14	98	41	3	-
20	0.6	0.6	6.4	100	.	7	7	.	25	15	97	41	4	0.0
21	6.2	0.2	6.2	68	.	7	0	9	22	08	98	03	2	-
22	- 0.8	- 0.9	5.7	99	.	9	9	.	22	06	90	70	4	1.1
23	0.6	0.0	6.1	96	.	6	2	4	36	04	98	02	2	-
24	- 3.4	- 3.8	4.6	97	.	7	7	.	27	15	98	41	1	-
25	0.0	0.0	6.1	100	.	9	9	.	27	20	90	45	4	0.0
26	- 0.6	- 0.7	5.8	99	.	7	7	.	25	20	98	48	7	0.2
27	- 1.6	- 1.8	5.3	98	.	9	9	.	25	22	90	49	2	0.0
28	2.0	- 4.7	4.3	60	.	7	2	8	22	16	98	03	1	-

Godz. 19

1	- 6.5	- 7.3	3.5	94	.	3	0	9	32	09	98	03	7	0.1
2	- 3.4	- 4.5	4.4	92	.	8	8	6	29	07	97	02	2	-
3	- 3.6	- 4.4	4.4	94	.	6	4	.	25	18	97	48	7	0.1
4	- 4.6	- 5.5	4.0	93	.	9	9	.	29	13	90	49	4	0.0
5	- 1.4	- 1.6	5.4	99	.	9	9	.	27	18	90	70	4	0.7
6	0.5	0.5	6.3	100	.	9	9	.	22	27	90	45	4	0.3
7	- 4.4	- 5.0	4.2	96	.	9	9	.	32	20	90	71	4	2.6
8	- 3.4	- 4.5	4.4	92	.	9	9	.	27	17	90	71	4	3.7
9	- 4.1	- 4.9	4.2	94	.	9	9	.	25	16	90	71	4	1.2
10	- 3.4	- 3.8	4.6	97	.	9	9	.	22	12	90	71	4	0.3
11	- 3.2	- 3.6	4.7	97	.	9	9	.	07	02	90	49	2	0.0
12	- 2.6	- 2.9	4.9	98	.	9	9	.	18	10	90	73	4	6.2
13	- 2.0	- 2.3	5.2	98	.	9	9	.	20	18	90	49	3	0.1
14	- 3.0	- 3.4	4.8	97	.	9	9	.	36	03	90	49	4	-
15	-10.2	-11.0	2.6	94	.	3	3	.	00	00	97	48	7	0.6
16	- 4.6	-15.7	1.8	37	.	6	6	7	18	12	97	01	2	-
17	- 6.9	- 7.8	3.4	94	.	8	8	.	22	05	97	70	2	0.0
18	- 5.7	- 6.8	3.7	92	.	9	9	.	22	18	90	49	3	0.1
19	- 2.0	- 2.3	5.2	98	.	9	9	.	25	12	90	49	2	0.0
20	0.4	0.4	6.3	100	.	9	9	.	18	25	90	45	4	0.0
21	1.2	1.2	6.7	100	.	9	9	.	20	20	90	45	2	0.2
22	- 1.2	- 1.4	5.5	99	.	9	9	.	27	20	90	49	7	0.8
23	- 1.8	- 2.6	5.0	94	.	9	9	.	36	15	90	66	7	1.6
24	- 3.4	- 3.8	4.6	97	.	9	9	.	27	14	90	49	4	0.0
25	0.0	0.0	6.1	100	.	9	9	.	27	12	90	47	4	0.0
26	- 0.2	- 0.2	6.0	100	.	7	7	.	25	16	98	48	2	0.2
27	- 1.8	- 2.0	5.3	98	.	1	1	2	27	16	98	02	4	0.0
28	0.4	0.4	6.3	100	.	9	9	.	20	10	90	61	4	0.2

Godz. 01

DNI	TEMPERATURA POWIETRZA T	TEMPERATURA PUNKTU ROSY T_d	PRĘŻNOŚĆ PARY WODNEJ e	WILGOTNOŚĆ WZGLĘDNA U	CIŚNIENIE ATMOSFERYCZNE P_o	ZACHMURZENIE N	N_h	h	WIATR dd	v	WIDZIALNOŚĆ V	POGODA ww	W	OPAD R
1	1.5	0.7	6.4	94	1013.6	8	8	5	23	06	96	60	6	1.1
2	0.0	- 2.1	5.2	86	1019.5	8	8	4	29	06	97	02	2	-
3	-12.1	-14.6	2.0	82	1026.0	1	0	9	26	01	97	02	1	-
4	-10.4	-12.1	2.4	87	1016.3	8	8	5	10	09	95	71	3	1.6
5	-20.4	-23.6	0.9	76	1030.0	1	1	9	11	03	97	01	1	-
6	1.5	- 0.4	5.9	87	1008.9	8	8	4	22	09	97	02	5	0.0
7	2.9	1.0	6.6	88	999.9	8	6	3	25	04	97	21	6	0.7
8	2.5	1.5	6.8	93	1000.5	8	6	4	27	07	96	61	2	0.2
9	- 6.3	- 7.2	3.6	94	998.1	8	8	4	10	08	95	73	3	2.3
10	-12.5	-15.7	1.8	77	1011.6	2	0	9	09	06	97	36	7	0.2
11	- 9.9	-12.5	2.3	81	1007.6	8	8	4	11	09	96	71	3	0.0
12	0.2	- 0.4	5.9	96	1002.5	3	3	4	10	01	96	10	1	-
13	0.5	- 0.6	5.8	92	1004.1	8	8	4	10	04	96	10	6	0.2
14	0.2	- 0.1	6.1	98	1002.0	8	8	3	09	01	92	44	4	-
15	0.6	0.3	6.3	98	1008.6	8	8	3	31	01	95	10	2	-
16	- 0.2	- 0.5	5.9	98	1015.1	8	8	4	31	02	96	71	7	0.7
17	0.5	0.0	6.1	96	1010.6	8	8	4	12	02	96	10	2	-
18	1.6	1.1	6.6	96	1010.4	8	8	5	24	02	96	10	2	-
19	- 0.5	- 2.6	5.0	86	1020.7	8	8	5	00	00	96	10	2	-
20	0.4	- 0.2	6.0	96	1013.8	8	8	3	11	03	93	44	2	-
21	3.6	2.6	7.4	93	1010.2	0	0	9	17	04	97	02	0	-
22	7.5	3.8	8.0	77	1002.0	0	0	9	16	05	97	02	1	-
23	7.0	4.5	8.4	84	1003.4	8	8	5	24	09	97	02	8	0.0
24	4.9	4.4	8.4	97	1002.2	8	8	4	06	07	96	63	6	5.0
25	2.0	0.9	6.5	93	1015.1	8	8	9	26	03	97	02	1	-
26	6.1	4.0	8.1	86	1014.7	8	6	4	25	01	96	61	2	0.0
27	5.3	4.6	8.5	95	1013.8	0	0	9	22	04	97	01	6	0.0
28	5.1	3.7	7.9	90	1017.3	7	7	5	24	05	97	02	8	0.0

Godz. 07

DNI	TEMPERATURA POWIETRZA T	TEMPERATURA PUNKTU ROSY T_d	PRĘŻNOŚĆ PARY WODNEJ e	WILGOTNOŚĆ WZGLĘDNA U	CIŚNIENIE ATMOSFERYCZNE P_o	ZACHMURZENIE N	N_h	h	WIATR dd	v	WIDZIALNOŚĆ V	POGODA ww	W	OPAD R
1	1.6	0.8	6.5	94	1012.5	8	5	4	22	06	96	21	5	0.5
2	- 0.5	- 2.3	5.2	88	1019.5	8	8	4	28	06	97	02	2	-
3	-14.6	-16.9	1.6	83	1025.9	7	0	9	00	00	96	10	1	-
4	-13.6	-15.8	1.8	84	1019.9	8	8	9	07	06	96	71	3	0.9
5	-11.3	-14.2	2.0	79	1025.4	8	8	9	15	05	97	02	1	-
6	2.2	0.6	6.4	89	1004.1	8	8	4	22	09	97	02	6	1.2
7	3.7	0.8	6.5	82	997.3	8	8	4	23	07	97	02	6	0.1
8	- 4.9	- 9.3	3.0	71	1008.8	2	2	4	31	07	97	26	6	0.2
9	- 8.2	- 9.6	2.9	89	997.3	8	8	4	07	09	97	36	7	1.7
10	-15.7	-18.9	1.4	77	1012.7	6	6	9	09	04	97	03	3	-
11	- 5.7	- 6.8	3.7	92	1002.6	8	8	4	12	07	97	36	7	0.8
12	0.5	- 0.3	6.0	94	1003.9	8	5	4	09	02	95	10	1	-
13	0.3	0.0	6.1	98	1003.1	8	8	4	11	06	96	10	6	0.8
14	0.2	- 0.4	5.9	96	1002.4	8	8	3	12	01	92	44	4	-
15	0.0	- 0.3	6.0	98	1011.2	8	8	3	32	05	95	10	2	-
16	- 0.8	- 1.5	5.5	95	1013.9	8	8	3	32	01	95	10	7	0.4
17	1.1	0.0	6.1	92	1010.4	8	8	3	11	01	96	10	2	-
18	1.0	0.5	6.3	96	1013.9	8	8	3	00	00	93	46	2	-
19	- 0.8	- 3.0	4.9	85	1020.1	8	8	4	10	02	96	10	2	-
20	1.8	1.0	6.6	94	1010.8	8	8	4	11	03	96	51	4	0.1
21	3.9	1.6	6.9	85	1008.1	6	0	9	14	06	97	03	1	-
22	10.4	1.9	7.0	56	998.3	7	7	5	18	07	97	01	1	-
23	4.7	2.0	7.0	82	1005.2	2	0	9	25	04	97	02	1	-
24	4.9	4.4	8.4	97	1000.4	8	8	4	06	08	96	63	6	15.4
25	3.4	2.1	7.1	91	1017.3	7	7	5	25	04	97	01	2	-
26	4.9	2.7	7.4	86	1012.8	8	8	9	13	02	96	10	6	0.0
27	3.6	2.9	7.5	95	1015.2	6	5	9	20	04	96	10	1	-
28	2.4	1.9	7.0	96	1017.9	4	4	5	12	02	96	10	1	-

Godz. 13

DNI	TEMPERATURA POWIETRZA T	TEMPERATURA PUNKTU ROSY T_d	PRĘŻNOŚĆ PARY WODNEJ e	WILGOTNOŚĆ WZGLĘDNA U	CIŚNIENIE ATMOSFERYCZNE P_o	ZACHMURZENIE N	N_h	h	WIATR dd	v	WIDZIALNOŚĆ V	POGODA ww	W	OPAD R
1	2.1	1.6	6.8	96	1012.0	8	6	3	25	07	95	61	5	0.7
2	- 0.1	- 0.7	5.8	96	1019.6	8	8	4	28	09	95	86	2	0.1
3	- 7.5	-10.1	2.8	82	1023.9	3	2	9	12	05	97	03	1	-
4	-12.4	-17.4	1.6	66	1027.0	0	0	9	10	02	98	02	7	0.0
5	- 6.6	- 7.8	3.4	91	1018.6	8	8	6	14	04	96	71	3	0.9
6	5.5	4.6	8.5	94	1002.4	8	6	3	25	09	96	60	6	2.3
7	4.7	2.7	7.4	87	1000.1	8	8	4	25	08	97	03	2	-
8	- 4.4	- 9.5	3.0	67	1010.6	6	3	5	30	05	98	02	1	-
9	- 8.9	-11.3	2.6	83	1002.1	8	8	9	05	08	96	71	3	1.6
10	- 9.7	-12.8	2.3	78	1011.3	8	8	5	11	07	96	78	2	0.0
11	2.3	0.1	6.2	86	1000.3	6	3	9	12	04	97	01	3	-
12	2.2	1.1	6.1	86	1004.9	7	3	5	08	04	96	10	2	-
13	1.0	0.5	6.3	96	1002.6	8	8	4	09	04	95	10	6	0.1
14	2.1	1.6	6.8	96	1002.9	8	8	3	11	02	95	10	4	-
15	0.6	0.3	6.3	98	1013.7	8	8	3	27	03	94	51	4	0.1
16	0.4	- 0.2	6.0	96	1012.0	8	8	3	12	02	95	28	2	-
17	2.9	0.8	6.5	86	1008.6	8	8	4	10	05	96	10	2	-
18	0.9	- 0.5	5.9	90	1017.4	8	8	3	29	04	96	10	4	-
19	0.1	- 1.1	5.7	92	1019.2	8	8	4	08	05	95	10	2	-
20	7.4	4.2	8.2	80	1010.1	6	3	9	21	03	98	01	5	0.0
21	11.4	4.1	8.2	61	1004.7	7	7	9	18	06	97	02	2	-
22	16.0	3.8	8.0	44	996.1	1	0	9	18	07	98	01	1	-
23	12.0	2.7	7.4	53	1005.0	6	0	9	00	00	98	01	1	-
24	4.3	3.8	8.0	97	1005.7	8	5	3	36	07	96	61	6	9.0
25	7.7	3.0	7.6	72	1015.1	7	7	5	24	06	97	02	2	-
26	8.3	3.4	7.8	71	1010.4	8	8	9	21	08	97	21	2	0.3
27	9.6	7.5	10.4	87	1014.7	7	3	5	25	07	96	10	8	0.1
28	13.0	2.9	7.5	50	1013.6	4	3	9	20	05	97	02	0	-

Godz. 19

DNI	TEMPERATURA POWIETRZA T	TEMPERATURA PUNKTU ROSY T_d	PRĘŻNOŚĆ PARY WODNEJ e	WILGOTNOŚĆ WZGLĘDNA U	CIŚNIENIE ATMOSFERYCZNE P_o	ZACHMURZENIE N	N_h	h	WIATR dd	v	WIDZIALNOŚĆ V	POGODA ww	W	OPAD R
1	0.8	- 0.3	6.0	92	1017.7	8	8	4	30	08	96	10	6	0.9
2	- 2.7	- 6.0	3.9	78	1022.9	8	8	5	33	05	97	02	8	0.2
3	- 8.9	-11.8	2.5	80	1020.0	7	7	9	12	07	97	02	1	-
4	-19.3	-21.4	1.1	83	1030.0	6	6	9	15	01	97	03	1	-
5	- 0.2	- 1.1	5.6	94	1012.7	8	8	4	22	10	96	36	7	0.3
6	4.9	4.2	8.2	95	1003.2	8	6	3	25	09	96	61	6	1.6
7	3.6	2.1	7.1	90	999.5	8	4	4	24	07	97	21	1	0.4
8	- 5.5	-11.1	2.6	65	1007.4	8	8	5	09	03	96	71	1	0.0
9	-10.9	-13.2	2.2	83	1008.5	8	8	5	06	07	96	71	3	0.4
10	-10.2	-12.9	2.3	81	1010.4	8	8	5	11	09	97	36	2	0.0
11	1.7	0.6	6.3	90	1000.9	8	8	4	09	02	96	10	2	-
12	0.9	- 0.2	6.0	92	1004.7	8	4	4	10	05	96	61	2	0.9
13	0.6	0.6	6.4	100	1001.9	8	8	3	07	03	92	46	2	-
14	1.3	1.0	6.6	98	1005.7	8	8	3	11	01	95	10	2	-
15	0.2	- 0.1	6.1	98	1014.5	8	8	4	30	03	96	71	5	0.1
16	0.2	- 0.4	5.9	96	1011.0	8	8	3	00	00	95	10	2	-
17	3.1	0.5	6.3	83	1009.0	8	8	5	22	04	96	10	2	-
18	0.1	- 1.1	5.7	92	1019.9	8	8	5	30	01	96	10	2	-
19	0.2	- 0.9	5.7	92	1016.4	8	8	4	11	07	96	10	2	-
20	5.2	3.5	7.9	89	1010.2	0	0	9	16	02	97	01	1	-
21	3.1	1.6	6.8	90	1004.5	5	0	9	09	03	97	02	2	-
22	11.3	5.5	9.0	67	997.5	8	8	4	22	08	96	80	1	0.0
23	7.4	4.9	8.7	84	1003.9	8	8	9	10	03	97	02	2	-
24	3.4	1.6	6.9	88	1012.1	2	0	9	31	05	97	01	6	0.9
25	5.9	3.0	7.6	82	1014.8	8	8	5	24	03	97	03	2	-
26	7.0	5.4	9.0	90	1012.0	8	6	3	22	05	96	61	6	1.2
27	7.9	4.5	8.4	79	1015.1	8	8	5	26	06	96	80	9	0.0
28	9.1	4.1	8.2	71	1011.0	7	0	9	15	05	97	03	2	-

Godz. 01

DNI	TEMPERATURA POWIETRZA T	TEMPERATURA PUNKTU ROSY T_d	PRĘŻNOŚĆ PARY WODNEJ e	WILGOTNOŚĆ WZGLĘDNA U	CIŚNIENIE ATMOSFERYCZNE P_o	ZACHMURZENIE N	N_h	h	WIATR dd	v	WIDZIALNOŚĆ V	POGODA ww	W	OPAD R
1	1.4	1.1	6.6	98	1014.6	8	8	5	19	03	96	60	2	1.0
2	- 0.6	- 1.0	5.7	97	1021.2	0	0	9	24	02	95	28	4	-
3	- 0.7	- 1.3	5.6	96	1022.4	8	8	5	09	02	97	02	2	-
4	2.8	2.5	7.3	98	1014.3	8	8	5	27	07	96	10	6	0.5
5	- 0.8	- 1.2	5.6	97	1022.9	7	7	5	16	03	96	10	2	-
6	7.2	6.1	9.4	93	1009.2	8	4	5	23	05	96	61	6	6.2
7	8.8	4.3	8.3	73	1001.6	8	4	5	21	04	97	03	2	-
8	- 0.2	- 0.5	5.9	98	1008.0	8	8	4	33	06	96	70	6	0.9
9	- 2.4	- 2.4	5.1	100	995.4	8	4	4	03	05	96	10	7	0.6
10	- 9.0	-11.0	2.6	86	1009.5	8	8	5	07	04	96	10	7	0.5
11	- 3.5	- 3.9	4.6	97	1000.0	8	8	5	13	01	96	10	2	-
12	- 1.9	- 2.1	5.2	98	1002.5	8	8	5	34	03	96	10	2	-
13	- 0.8	- 0.9	5.7	99	1002.4	8	6	4	00	00	93	46	6	2.4
14	1.6	0.2	6.2	91	999.1	0	0	9	12	03	96	10	0	-
15	- 0.9	- 1.5	5.5	96	1012.5	8	8	5	29	04	96	68	6	0.4
16	- 2.2	- 3.1	4.9	94	1016.0	8	8	5	18	01	96	10	2	-
17	- 0.6	- 1.5	5.5	93	1009.3	8	8	5	04	03	96	10	2	-
18	- 0.2	- 0.8	5.8	96	1013.0	8	8	5	31	02	96	10	6	0.0
19	- 1.8	- 2.3	5.1	96	1019.6	8	8	5	00	00	96	10	2	-
20	5.0	3.8	8.0	92	1008.0	8	8	5	18	05	96	10	2	-
21	6.8	3.8	8.0	81	1004.4	3	3	5	13	05	96	10	1	-
22	10.2	6.1	9.4	76	995.1	0	0	9	15	04	97	02	0	-
23	3.5	2.0	7.0	90	1003.9	0	0	9	18	02	97	02	1	-
24	5.6	4.0	8.1	89	1007.0	8	8	5	33	05	96	10	2	-
25	5.8	3.2	7.7	83	1017.3	7	7	5	25	05	97	03	2	-
26	7.0	3.5	7.8	78	1011.8	8	8	5	17	04	96	10	1	-
27	6.9	4.6	8.5	85	1014.9	4	4	5	20	03	97	01	8	0.9
28	3.2	3.0	7.5	98	1017.2	0	0	9	18	03	97	02	0	-

Godz. 07

DNI	TEMPERATURA POWIETRZA T	TEMPERATURA PUNKTU ROSY T_d	PRĘŻNOŚĆ PARY WODNEJ e	WILGOTNOŚĆ WZGLĘDNA U	CIŚNIENIE ATMOSFERYCZNE P_o	ZACHMURZENIE N	N_h	h	WIATR dd	v	WIDZIALNOŚĆ V	POGODA ww	W	OPAD R
1	4.0	3.8	3.9	98	1013.6	8	8	5	24	05	96	21	6	0.6
2	- 1.8	- 2.3	5.1	96	1022.0	6	6	6	20	02	96	10	1	-
3	- 0.9	- 1.2	5.6	98	1019.7	8	8	5	09	04	97	02	2	-
4	- 1.6	- 2.5	5.1	93	1020.6	8	5	5	33	06	96	10	6	0.3
5	1.6	0.8	6.5	94	1018.5	8	5	5	18	05	96	10	6	0.0
6	9.4	8.2	10.8	92	1007.5	8	5	5	24	05	97	02	6	3.8
7	6.7	5.3	8.9	91	1002.7	8	5	5	26	01	96	10	6	0.0
8	- 2.4	- 3.6	4.7	91	1011.7	8	4	5	36	04	97	02	7	0.1
9	- 5.6	- 6.0	3.9	97	997.0	8	4	4	04	06	96	60	2	0.6
10	- 9.8	-11.4	2.5	88	1009.9	8	8	5	06	03	96	22	2	0.6
11	0.2	- 0.1	6.1	98	997.5	6	4	5	18	02	96	10	2	-
12	- 3.0	- 3.1	4.9	99	1003.8	8	8	5	33	03	96	10	5	0.0
13	- 0.2	- 0.5	5.9	98	1000.2	8	6	4	00	00	93	44	6	0.3
14	- 1.2	- 2.5	5.1	91	1000.4	0	0	9	12	01	95	10	1	-
15	- 1.4	- 2.2	5.2	94	1015.1	8	8	4	30	05	95	70	7	1.2
16	- 2.6	- 2.6	5.0	100	1013.6	8	5	5	15	01	96	10	2	-
17	0.0	- 0.3	6.0	98	1008.4	8	8	5	06	01	96	10	2	-
18	- 1.8	- 2.3	5.1	96	1016.3	8	4	4	29	02	96	71	7	0.6
19	- 1.3	- 1.6	5.4	98	1017.6	6	6	5	04	01	95	10	2	-
20	4.8	3.4	7.8	90	1007.4	8	5	5	19	03	96	10	2	-
21	7.4	4.9	8.7	84	1001.2	6	4	5	17	08	97	03	1	-
22	9.4	6.2	9.4	80	993.2	2	2	5	18	07	97	03	0	-
23	1.3	0.8	6.5	96	1004.4	4	0	9	14	02	96	10	0	-
24	3.0	2.0	7.0	93	1010.8	8	5	5	30	06	96	10	6	0.3
25	1.8	1.0	6.6	94	1017.0	5	2	5	18	04	97	03	1	-
26	7.6	4.7	8.5	82	1009.9	8	4	5	18	06	97	02	6	0.1
27	7.3	5.5	9.0	88	1015.5	5	3	5	22	03	97	03	1	-
28	1.4	1.1	6.6	98	1014.4	6	2	5	13	02	96	10	1	-

Godz. 13

DNI	TEMPERATURA POWIETRZA T	TEMPERATURA PUNKTU ROSY T_d	PRĘŻNOŚĆ PARY WODNEJ e	WILGOTNOŚĆ WZGLĘDNA U	CIŚNIENIE ATMOSFERYCZNE P_o	ZACHMURZENIE N	N_h	h	WIATR dd	v	WIDZIALNOŚĆ V	POGODA ww	W	OPAD R
1	3.8	3.6	7.9	98	1018.1	8	8	4	30	02	93	44	6	2.0
2	0.9	0.9	6.5	100	1022.8	8	8	5	21	02	95	10	4	-
3	1.[illegible]	0.2	6.2	94	1015.6	8	8	5	12	02	95	10	6	0.5
4	- 3.6	- 5.7	4.0	85	1025.6	8	6	5	32	02	97	02	2	-
5	4.8	1.5	6.8	79	1015.6	8	6	5	22	02	96	10	6	0.1
6	11.9	- 8.5	11.1	80	1005.8	8	5	5	24	04	96	10	6	0.0
7	9.0	3.8	8.0	70	1003.0	6	6	5	23	05	97	02	2	-
8	- 2.6	- 5.2	4.1	83	1010.4	8	3	5	13	04	98	02	7	0.8
9	- 7.6	- 8.1	3.3	96	1003.7	8	8	4	05	04	95	71	6	5.2
10	- 7.0	- 8.7	3.2	88	1007.9	7	7	5	09	02	97	02	2	-
11	5.8	4.6	8.5	92	998.5	6	2	5	16	02	96	10	2	-
12	- 2.8	- 3.5	4.7	95	1004.6	8	8	4	34	03	95	56	2	0.0
13	4.4	3.7	7.9	95	998.6	0	0	9	11	02	93	42	4	-
14	3.6	1.3	6.7	85	1002.6	8	5	5	28	02	94	60	1	0.1
15	- 0.6	- 2.1	5.2	89	1017.8	8	8	4	30	04	96	10	7	1.1
16	1.2	- 1.4	5.5	83	1011.9	7	7	5	14	01	96	10	2	-
17	1.2	- 0.8	5.8	87	1008.2	8	8	5	09	01	96	10	2	-
18	- 0.6	- 1.5	5.5	94	1019.2	8	8	5	29	02	96	10	7	0.4
19	6.4	2.8	7.5	78	1014.6	6	6	5	15	01	94	28	4	-
20	12.2	8.6	11.2	79	1007.3	2	2	5	18	02	96	10	1	-
21	13.7	10.3	12.5	80	999.8	7	4	5	18	07	97	02	2	-
22	12.0	8.6	11.2	80	995.3	8	4	5	24	02	97	21	1	0.0
23	10.7	6.6	9.7	76	1003.9	7	5	5	00	00	96	10	1	-
24	8.6	3.8	8.0	72	1013.3	4	1	9	28	04	97	01	1	-
25	9.1	5.6	9.1	79	1015.2	8	4	5	24	02	96	10	2	-
26	12.6	7.7	10.5	72	1011.2	7	3	5	25	05	97	02	6	0.1
27	11.7	6.2	9.5	69	1015.4	6	6	5	23	07	97	01	1	-
28	15.3	8.0	10.7	62	1008.5	3	1	9	19	05	97	02	1	-

Godz. 19

DNI	TEMPERATURA POWIETRZA T	TEMPERATURA PUNKTU ROSY T_d	PRĘŻNOŚĆ PARY WODNEJ e	WILGOTNOŚĆ WZGLĘDNA U	CIŚNIENIE ATMOSFERYCZNE P_o	ZACHMURZENIE N	N_h	h	WIATR dd	v	WIDZIALNOŚĆ V	POGODA ww	W	OPAD R
1	2.0	1.8	6.9	98	1021.3	0	0	9	26	02	96	10	4	-
2	- 0.6	- 0.9	5.7	98	1023.1	8	8	5	07	02	96	10	2	-
3	1.8	1.8	7.0	100	1012.7	8	8	4	20	03	95	61	4	5.4
4	- 2.2	- 4.0	4.5	87	1026.0	8	8	5	14	01	96	10	2	-
5	5.7	3.3	7.7	85	1014.0	7	7	5	24	05	96	10	2	-
6	11.5	7.2	10.1	75	1003.8	8	4	5	22	03	97	02	2	-
7	6.4	2.3	7.2	75	1003.1	6	6	5	27	08	97	21	2	0.0
8	- 4.2	- 5.1	4.2	94	999.8	8	4	4	10	07	95	71	7	3.6
9	- 8.4	- 8.6	3.2	98	1008.0	8	8	4	05	03	96	71	7	3.8
10	- 7.2	- 8.5	3.2	90	1004.9	8	8	5	11	03	96	10	7	0.0
11	- 0.8	- 1.1	5.6	98	1000.1	5	5	9	36	04	96	10	1	-
12	- 1.6	- 2.1	5.2	96	1003.4	8	6	4	03	03	95	24	7	1.4
13	4.2	1.9	7.0	85	997.9	4	4	5	12	02	96	10	4	-
14	0.6	0.3	6.3	98	1007.3	8	5	5	28	05	96	60	6	0.3
15	- 1.8	- 2.9	4.9	92	1017.0	8	8	5	28	02	96	10	2	-
16	- 0.6	- 2.1	5.2	89	1011.0	8	8	5	09	02	96	10	2	-
17	- 0.8	- 1.2	5.6	86	1010.4	8	8	5	29	01	96	60	2	0.0
18	- 0.8	- 1.4	5.5	96	1020.3	8	8	5	08	01	96	10	2	-
19	3.8	2.0	7.1	88	1010.8	8	8	5	16	02	95	10	2	-
20	9.2	5.2	8.9	76	1005.5	2	0	9	19	03	97	01	1	-
21	11.1	6.5	9.6	73	997.9	4	4	9	15	04	97	01	1	-
22	6.6	5.9	9.3	96	1001.9	8	5	5	21	03	96	21	2	0.4
23	8.2	6.7	9.8	90	1004.0	8	4	5	33	03	96	10	2	-
24	8.1	4.5	8.4	78	1015.6	7	7	5	28	04	97	02	1	-
25	7.1	5.1	8.8	87	1013.8	6	6	5	17	02	96	10	6	0.0
26	7.0	6.6	9.7	97	1013.7	7	3	5	20	03	96	10	8	2.8
27	8.2	6.2	9.5	87	1016.4	4	4	6	21	01	97	02	1	-
28	10.7	5.5	9.0	70	1006.5	5	2	5	18	03	97	01	1	-

Godz. 01

DNI	TEMPERATURA POWIETRZA T	TEMPERATURA PUNKTU ROSY T_d	PRĘŻNOŚĆ PARY WODNEJ e	WILGOTNOŚĆ WZGLĘDNA U	CIŚNIENIE ATMOSFERYCZNE P_o	ZACHMURZENIE N	N_h	h	WIATR dd	v	WIDZIALNOŚĆ V	POGODA ww	W	OPAD R
1	1.4	- 0.8	5.8	85	1015.9	8	8	5	23	06	95	10	6	0.1
2	0.4	0.4	6.3	100	1022.5	9	9	.	25	01	91	43	4	-
3	- 1.8	- 3.0	4.9	91	1022.8	8	8	4	09	02	95	10	2	-
4	2.1	1.0	6.6	93	1013.8	8	8	3	26	06	95	10	7	1.2
5	- 3.6	- 5.0	4.2	90	1024.9	8	8	5	17	04	95	10	2	-
6	4.4	3.7	7.9	95	1011.1	8	5	5	23	08	95	61	2	1.0
7	7.5	4.0	8.2	79	1002.7	5	3	5	24	08	97	02	2	-
8	3.2	1.1	6.6	86	1007.0	8	8	5	30	05	97	60	2	1.0
9	2.5	2.2	7.2	98	994.0	8	8	4	23	04	96	61	7	1.9
10	- 9.4	-12.4	2.4	79	1008.9	8	8	4	07	05	97	22	7	1.1
11	- 4.8	- 6.5	3.8	88	1000.9	8	8	4	12	03	95	10	6	3.6
12	2.8	2.8	7.5	100	1000.5	8	8	4	06	02	94	61	4	1.4
13	0.1	0.1	6.2	100	1001.5	9	9	.	12	04	91	45	4	-
14	- 1.9	- 2.7	5.0	94	1000.9	0	0	9	13	01	92	46	4	-
15	0.7	- 0.1	6.0	94	1011.4	8	8	4	28	03	94	-10	2	-
16	- 2.0	- 3.8	4.6	87	1016.3	8	8	4	00	00	96	10	2	-
17	- 0.8	- 2.0	5.3	92	1009.6	8	8	4	12	02	95	10	2	-
18	0.4	0.1	6.2	98	1012.3	8	8	4	29	02	94	10	6	0.2
19	0.2	- 0.7	5.8	94	1019.5	8	8	4	00	00	94	10	2	-
20	3.6	2.1	7.1	90	1009.6	8	8	5	00	00	95	10	2	-
21	5.2	2.8	7.4	84	1006.1	7	7	5	19	02	96	10	1	-
22	14.0	2.9	7.5	47	995.5	3	0	9	16	08	97	03	1	-
23	3.8	2.8	7.5	93	1005.0	0	0	9	23	04	97	02	6	0.0
24	6.3	5.6	9.1	95	1004.5	8	8	3	02	03	96	61	2	1.1
25	3.4	1.9	7.0	90	1018.6	7	7	5	26	04	96	10	1	-
26	6.9	- 0.6	5.8	59	1012.8	6	4	9	22	03	97	03	1	-
27	6.6	4.3	8.3	85	1016.0	7	7	5	25	05	96	10	1	-
28	3.6	3.1	7.6	97	1018.7	0	0	9	22	04	97	02	1	-

Godz. 07

DNI	TEMPERATURA POWIETRZA T	TEMPERATURA PUNKTU ROSY T_d	PRĘŻNOŚĆ PARY WODNEJ e	WILGOTNOŚĆ WZGLĘDNA U	CIŚNIENIE ATMOSFERYCZNE P_o	ZACHMURZENIE N	N_h	h	WIATR dd	v	WIDZIALNOŚĆ V	POGODA ww	W	OPAD R
1	1.2	0.4	6.3	94	1015.0	8	8	4	22	06	95	61	6	1.4
2	- 0.5	- 0.8	5.8	98	1022.3	9	9	.	23	03	91	45	4	-
3	- 1.6	- 2.7	5.0	92	1020.6	8	8	4	12	04	95	10	2	-
4	- 0.6	- 2.1	5.2	89	1019.1	8	8	4	32	07	96	10	5	0.0
5	1.6	- 0.6	5.8	85	1020.1	7	7	4	22	06	96	10	7	0.0
6	6.6	5.5	9.0	93	1008.7	8	8	4	22	06	96	21	6	7.1
7	7.8	4.6	8.5	80	1002.0	8	8	4	29	06	96	61	2	0.1
8	- 2.4	- 4.3	4.4	87	1011.0	8	8	4	35	04	96	71	6	1.1
9	- 0.9	- 1.5	5.5	96	994.0	8	8	3	00	00	94	21	2	0.9
10	-10.2	-11.9	2.5	87	1008.3	8	8	4	08	04	95	71	7	1.0
11	- 6.5	- 7.7	3.4	91	999.5	8	8	5	13	03	94	10	1	-
12	1.6	1.3	6.7	98	1002.0	8	8	3	07	03	94	10	6	1.3
13	- 0.4	- 1.6	5.4	92	1000.4	9	9	.	14	03	91	45	4	-
14	- 1.6	- 2.1	5.2	96	1001.1	0	0	9	08	02	95	28	4	-
15	- 0.8	- 1.7	5.4	94	1014.2	8	8	3	29	04	94	71	5	1.0
16	- 2.1	- 4.3	4.5	85	1013.8	8	8	4	07	02	95	10	2	-
17	- 1.0	- 1.4	5.5	97	1008.3	8	8	4	12	03	94	10	4	-
18	0.2	- 0.7	5.8	94	1015.6	8	8	4	27	02	94	10	2	-
19	1.1	0.3	6.2	94	1017.6	8	8	4	14	01	94	10	2	-
20	4.4	3.4	7.8	93	1008.3	8	3	5	22	03	95	10	2	-
21	3.7	2.2	7.2	90	1002.9	7	7	5	16	01	96	10	1	-
22	9.6	3.1	7.7	64	993.8	1	1	9	22	03	97	02	1	-
23	2.6	1.8	7.0	95	1005.9	6	2	6	18	02	96	10	1	-
24	4.2	2.7	7.4	90	1009.2	8	6	3	34	05	95	61	6	2.8
25	3.2	1.7	6.9	90	1018.2	6	3	5	24	04	96	10	2	-
26	6.2	0.9	6.5	69	1011.1	8	3	5	23	03	97	02	2	-
27	3.5	2.7	7.4	93	1017.2	3	2	5	23	04	95	10	1	-
28	2.5	1.5	6.8	93	1016.1	2	1	6	18	02	97	01	0	-

Godz. 13

1	2.2	1.7	6.9	96	1017.7	8	8	3	26	04	93	46	6	2.3
2	1.4	- 0.5	5.9	87	1022.7	0	0	9	27	04	94	10	4	-
3	- 0.8	- 2.4	5.1	89	1017.0	8	8	4	13	04	96	10	2	-
4	- 4.8	- 6.5	3.8	88	1025.6	8	8	3	04	03	95	77	7	0.2
5	3.0	0.3	6.3	83	1016.8	8	6	4	23	09	96	60	2	0.1
6	9.7	6.5	9.7	80	1007.0	8	4	5	24	08	96	10	6	0.1
7	7.9	1.0	6.6	62	1003.2	8	3	5	27	06	97	03	6	0.2
8	- 2.6	- 5.2	4.1	83	1010.2	8	8	4	07	02	95	70	7	0.2
9	- 6.8	- 9.2	3.0	83	1002.1	8	8	3	06	04	96	71	7	3.6
10	- 8.4	-11.6	2.5	77	1008.4	8	8	5	11	04	97	03	7	0.0
11	4.9	3.0	7.6	87	998.5	8	1	5	00	00	94	28	4	-
12	1.6	1.1	6.6	96	1002.4	8	8	2	05	02	94	10	2	-
13	0.2	1.8	6.9	73	998.7	3	1	5	14	03	96	10	4	-
14	9.0	1.8	7.0	61	1000.8	5	4	6	14	03	97	03	1	-
15	- 0.7	- 2.0	5.3	91	1017.3	8	8	3	29	04	94	71	7	0.8
16	- 0.2	- 4.7	4.3	72	1012.0	8	8	4	14	02	96	10	2	-
17	3.4	- 1.0	5.7	73	1007.9	7	3	5	17	02	94	10	2	-
18	0.6	- 0.5	5.9	92	1018.5	8	8	3	27	03	94	10	7	0.0
19	5.0	- 0.3	6.0	69	1014.2	3	1	9	14	05	95	10	1	-
20	11.1	5.3	8.9	67	1008.3	3	2	6	24	05	96	10	1	-
21	14.2	4.0	8.1	50	1001.7	6	1	5	22	09	98	03	2	-
22	14.2	5.4	8.9	55	995.4	7	5	5	22	12	98	80	1	0.0
23	11.2	3.3	7.7	58	1003.4	8	8	9	11	02	95	05	2	-
24	6.4	1.4	6.8	70	1013.0	6	2	5	30	05	96	10	6	0.1
25	8.4	2.7	7.4	68	1016.1	8	8	5	25	05	97	02	2	-
26	9.2	3.5	7.8	67	1012.6	8	8	5	22	06	96	61	2	0.2
27	11.6	4.1	8.2	60	1016.0	7	4	5	27	08	97	03	1	-
28	15.5	1.8	6.9	39	1009.7	3	1	6	18	09	98	03	0	-

Godz. 19

1	1.3	1.0	6.6	98	1021.2	3	3	4	27	03	94	10	4	-
2	- 1.2	- 2.7	5.0	89	1023.5	7	7	4	00	00	94	10	1	-
3	- 0.6	- 1.0	5.7	97	1014.1	8	8	2	21	03	94	79	6	3.0
4	- 3.6	- 5.4	4.0	85	1026.2	8	8	3	00	00	95	10	7	0.0
5	3.3	1.2	6.7	86	1015.5	7	7	5	23	07	96	10	6	0.1
6	10.2	4.9	8.7	70	1004.9	8	8	5	24	07	97	03	2	-
7	5.5	1.8	6.9	77	1003.9	5	5	5	24	06	97	03	1	-
8	- 3.1	- 4.1	4.5	93	1001.0	8	8	3	11	04	95	71	7	3.5
9	- 8.2	-10.5	2.7	84	1007.2	8	8	3	08	05	95	71	7	3.0
10	- 7.8	-10.0	2.9	84	1006.1	8	8	4	10	05	95	10	7	0.8
11	2.0	1.2	6.7	94	1000.5	5	5	5	35	01	94	10	2	-
12	0.4	0.4	6.3	100	1002.5	8	8	2	00	00	93	44	6	3.5
13	1.2	- 0.8	5.8	87	998.9	0	0	9	13	02	95	10	0	-
14	3.0	1.5	6.8	90	1006.5	7	7	5	33	03	94	10	1	-
15	- 1.2	- 3.5	4.7	84	1017.5	8	8	4	29	02	95	10	7	0.0
16	- 0.5	- 2.9	4.9	84	1010.8	8	8	4	12	03	95	10	2	-
17	2.2	1.2	6.6	93	1009.4	8	8	4	29	02	94	60	2	0.0
18	1.0	- 0.7	5.8	88	1020.2	8	8	4	00	00	94	10	2	-
19	4.1	1.3	6.7	82	1011.5	7	4	5	16	03	95	10	1	-
20	8.7	3.1	7.6	68	1007.1	0	0	9	19	04	97	02	0	-
21	12.1	3.4	7.8	55	999.3	7	4	5	16	05	97	02	2	-
22	6.6	5.7	9.2	94	1002.4	8	8	5	25	07	97	60	8	0.0
23	8.1	4.5	8.4	78	1003.2	8	8	5	06	03	96	10	2	-
24	4.4	0.8	6.5	77	1015.9	0	0	9	26	04	96	10	1	-
25	8.6	3.5	7.9	70	1014.7	7	4	5	22	05	96	10	2	-
26	8.3	5.0	8.7	79	1014.8	8	6	5	25	04	95	10	6	0.0
27	7.6	4.7	8.5	82	1017.9	6	6	5	24	04	97	02	8	0.2
28	10.0	1.7	6.9	56	1007.4	7	3	6	18	03	97	02	1	-

Godz. 01

DNI	TEMPERATURA POWIETRZA T	TEMPERATURA PUNKTU ROSY T_d	PRĘŻNOŚĆ PARY WODNEJ e	WILGOTNOŚĆ WZGLĘDNA U	CIŚNIENIE ATMOSFERYCZNE P_o	ZACHMURZENIE N	N_h	h	WIATR dd	v	WIDZIALNOŚĆ V	POGODA ww	W	OPAD R
1	1.9	0.0	6.1	87	1015.9	8	6	4	21	07	96	60	2	0.1
2	1.4	- 0.8	5.8	85	1020.9	7	7	4	27	05	96	10	1	-
3	- 3.2	- 6.3	3.8	79	1024.5	8	8	4	06	03	97	02	2	-
4	- 5.4	- 6.1	3.9	95	1014.1	8	8	4	08	04	95	71	7	2.0
5	-13.4	-15.0	1.9	88	1028.3	7	4	6	08	02	97	03	2	-
6	1.3	- 1.6	5.4	81	1011.6	8	4	5	20	09	96	60	2	0.0
7	4.0	0.9	6.5	80	1002.9	7	7	5	20	08	96	10	2	-
8	3.7	1.4	6.8	85	1003.5	7	7	5	24	09	96	21	6	0.3
9	- 2.2	- 2.5	5.1	98	995.5	8	8	4	09	05	96	66	7	2.6
10	-10.1	-12.2	2.4	84	1010.0	8	8	4	06	07	97	36	7	0.4
11	- 7.6	- 9.3	3.0	87	1005.4	8	8	4	09	06	97	02	2	-
12	1.5	0.7	6.4	94	1002.3	8	8	5	08	03	95	10	2	-
13	0.4	- 0.2	6.0	96	1003.7	8	8	5	08	05	96	10	2	-
14	- 1.4	- 1.6	5.4	99	1001.6	0	0	9	05	02	94	10	0	-
15	1.3	1.3	6.7	100	1009.3	9	9	.	30	03	93	51	4	0.1
16	- 0.6	- 1.8	5.3	91	1015.7	8	8	2	28	02	95	10	2	-
17	2.1	- 0.1	6.1	85	1010.5	8	8	4	18	04	96	10	2	-
18	2.9	1.9	7.0	93	1011.4	8	8	4	25	02	96	10	2	-
19	- 0.2	- 0.5	5.9	98	1020.6	8	8	3	04	01	95	10	2	-
20	0.8	0.3	6.2	96	1012.6	8	8	5	06	04	94	10	1	-
21	6.4	5.0	8.7	91	1010.5	0	0	9	13	04	97	02	0	-
22	10.8	6.1	9.4	73	1001.0	8	8	5	17	08	97	02	1	-
23	7.1	3.3	7.8	77	1005.5	5	5	5	22	04	97	01	1	-
24	6.1	5.7	9.1	97	999.9	8	8	4	04	07	96	61	6	11.4
25	3.8	2.0	7.1	88	1016.6	8	8	5	26	05	96	10	1	-
26	7.6	3.4	7.8	75	1015.4	8	8	5	20	06	97	02	2	-
27	5.9	4.3	8.3	89	1015.7	0	0	9	22	03	96	10	1	-
28	5.1	3.2	7.7	87	1019.1	0	0	9	25	04	97	02	1	-

Godz. 07

DNI	TEMPERATURA POWIETRZA T	TEMPERATURA PUNKTU ROSY T_d	PRĘŻNOŚĆ PARY WODNEJ e	WILGOTNOŚĆ WZGLĘDNA U	CIŚNIENIE ATMOSFERYCZNE P_o	ZACHMURZENIE N	N_h	h	WIATR dd	v	WIDZIALNOŚĆ V	POGODA ww	W	OPAD R
1	1.2	- 0.2	6.0	90	1014.6	8	5	3	20	07	96	60	6	0.2
2	1.2	- 1.1	5.6	85	1020.9	7	7	4	31	05	96	10	2	-
3	- 5.4	- 8.3	3.3	80	1024.4	7	7	5	08	03	98	02	2	-
4	- 8.1	- 8.7	3.2	95	1018.3	8	8	2	02	05	95	56	7	0.7
5	- 9.4	-10.5	2.7	91	1024.4	8	8	5	08	04	96	10	2	-
6	2.7	2.2	7.2	96	1007.0	8	6	3	21	08	95	61	6	6.9
7	3.3	0.4	6.3	81	1000.7	8	6	5	19	07	96	10	2	-
8	- 1.5	- 6.3	3.8	70	1009.7	5	5	4	31	07	97	01	6	0.2
9	- 4.4	- 5.0	4.2	96	995.8	8	8	4	02	04	96	66	7	0.6
10	-10.0	-12.1	2.4	84	1010.1	8	8	4	08	07	97	70	3	0.0
11	- 4.2	- 5.4	4.1	91	1001.0	8	4	5	09	06	96	10	7	0.6
12	0.8	0.3	6.2	96	1003.5	7	7	5	08	04	95	10	2	-
13	0.7	0.2	6.2	96	1002.2	8	5	5	07	04	96	10	2	-
14	- 2.8	- 3.2	4.8	97	1002.6	0	0	9	07	03	92	44	4	0.1
15	0.1	- 0.2	6.0	98	1012.6	8	8	2	30	05	95	51	4	0.3
16	- 0.6	- 0.7	5.8	99	1013.9	8	8	2	00	00	94	10	7	0.1
17	2.4	0.8	6.5	89	1010.2	8	8	4	15	02	96	10	2	-
18	1.1	0.6	6.4	96	1014.5	8	8	5	24	03	94	10	1	-
19	- 0.2	- 0.2	6.0	100	1019.2	7	7	4	12	02	93	46	4	-
20	5.5	4.3	8.3	92	1010.0	8	2	4	19	02	97	21	2	0.1
21	8.2	3.6	7.9	73	1005.8	7	2	6	15	06	97	03	1	-
22	9.8	4.2	8.2	68	999.4	6	3	5	24	02	98	01	2	-
23	4.1	2.1	7.1	87	1005.8	5	2	9	20	03	96	10	1	-
24	5.0	4.1	8.2	94	1001.9	8	6	3	36	10	96	63	6	12.1
25	3.3	1.8	7.0	90	1018.5	6	6	5	21	04	95	10	1	-
26	6.8	3.0	7.6	77	1012.6	8	4	6	18	04	97	02	6	0.0
27	5.7	4.3	8.3	91	1016.5	7	7	5	21	03	96	10	1	-
28	0.6	0.3	6.3	98	1018.7	3	1	9	15	02	95	10	0	-

Godz. 13

1	1.4	0.6	6.4	94	1014.6	8	5	2	22	07	95	61	6	3.7
2	1.7	- 1.1	5.6	81	1021.4	1	1	9	25	05	97	01	1	-
3	- 4.4	- 7.5	3.5	79	1021.4	8	8	6	08	06	98	03	2	-
4	- 9.2	-12.6	2.3	76	1026.4	5	5	4	34	03	97	03	7	0.0
5	- 0.4	- 3.8	4.6	78	1017.9	8	5	5	19	08	96	70	7	0.0
6	3.6	3.1	7.6	97	1006.1	8	6	3	25	06	95	61	6	3.8
7	2.3	1.5	6.8	95	1003.1	8	6	4	19	06	96	61	2	0.6
8	- 2.6	- 7.5	3.5	71	1011.2	8	8	5	28	04	98	78	2	0.0
9	- 7.6	- 8.5	3.2	93	1002.1	8	8	5	06	04	96	71	6	2.1
10	- 8.8	-10.7	2.7	86	1009.9	8	6	4	08	07	96	71	3	0.8
11	5.4	2.2	7.2	80	1000.0	8	5	5	19	04	96	21	2	0.2
12	1.5	- 0.7	5.8	85	1003.6	8	6	5	09	06	96	60	2	0.1
13	2.2	0.9	6.5	91	1001.4	5	3	6	09	04	96	10	2	-
14	3.0	2.0	7.0	93	1003.3	0	0	9	08	04	96	10	4	-
15	0.7	0.4	6.3	98	1014.9	8	8	2	29	05	94	51	4	0.3
16	0.5	- 0.9	5.7	90	1012.6	8	8	2	10	03	95	10	4	-
17	6.8	1.6	6.9	70	1007.9	8	4	5	20	05	96	10	2	-
18	2.5	0.6	6.4	88	1017.7	8	8	3	27	02	94	10	2	-
19	2.1	1.8	7.0	98	1017.7	8	8	1	07	05	93	44	4	-
20	9.2	5.5	9.0	77	1010.2	7	7	5	20	07	97	02	1	-
21	12.4	4.0	8.2	57	1004.3	6	2	6	20	08	97	02	2	-
22	16.2	5.2	8.8	48	996.4	7	5	6	20	09	98	03	2	-
23	12.5	6.0	9.3	64	1004.5	7	2	6	09	05	98	03	2	-
24	4.0	3.6	7.9	97	1008.0	8	6	4	34	08	96	61	6	13.1
25	9.6	2.0	7.1	59	1016.3	7	4	6	21	06	97	03	2	-
26	10.1	2.7	7.4	60	1011.9	7	6	5	21	09	97	60	2	0.0
27	13.5	5.0	8.7	56	1015.6	5	3	5	26	06	98	03	1	-
28	13.2	4.6	8.4	56	1013.5	2	1	9	18	08	98	03	0	-

Godz. 19

1	1.8	0.7	6.4	93	1019.0	3	3	3	26	05	95	10	6	1.2
2	0.3	- 1.1	5.6	90	1023.0	8	8	5	27	02	97	02	1	-
3	- 5.2	- 6.9	3.6	88	1017.0	8	8	4	11	05	96	71	7	0.8
4	-10.8	-12.6	2.3	87	1028.5	8	8	6	09	01	97	03	7	0.0
5	- 0.2	- 3.2	4.8	80	1015.4	8	8	5	20	08	96	10	7	0.2
6	3.0	0.9	6.5	86	1006.2	8	8	5	22	04	96	21	6	1.0
7	3.1	1.0	6.6	86	1002.5	3	3	5	21	05	96	10	6	0.2
8	- 4.4	- 5.0	4.2	96	1005.7	8	8	4	09	05	94	73	2	0.7
9	- 8.3	-10.2	2.8	86	1007.5	8	8	4	04	06	96	71	7	1.2
10	- 8.6	- 9.6	2.9	92	1009.7	8	8	5	09	04	97	02	7	0.2
11	1.7	0.6	6.4	92	1001.5	8	8	5	00	00	96	10	2	-
12	1.1	0.0	6.1	92	1003.6	8	8	5	09	03	95	10	6	1.3
13	0.9	0.1	6.1	94	1001.4	0	0	9	08	04	96	10	1	-
14	1.5	1.5	6.8	100	1005.6	9	9	.	05	02	92	45	1	-
15	0.2	- 0.4	5.9	96	1015.6	8	8	2	28	02	96	20	5	0.1
16	0.3	0.0	6.1	98	1011.6	7	7	2	08	01	95	10	2	-
17	4.3	3.1	7.6	92	1009.0	8	4	4	19	06	96	21	2	0.1
18	1.3	0.2	6.2	92	1020.3	8	8	3	25	01	95	10	6	0.2
19	0.9	0.6	6.4	98	1015.0	0	0	9	09	05	94	10	4	-
20	7.0	4.2	8.3	82	1011.1	0	0	9	20	02	97	01	1	-
21	11.0	4.9	8.6	66	1003.6	5	3	6	18	08	97	01	2	-
22	11.1	5.7	9.2	69	999.9	3	3	6	20	06	97	01	1	-
23	8.5	6.5	9.7	88	1002.5	8	6	4	07	06	96	61	6	0.5
24	4.0	1.7	6.9	85	1014.3	6	5	9	28	05	97	01	6	0.8
25	7.6	3.4	7.8	75	1015.8	8	8	5	20	04	97	03	2	-
26	7.2	5.2	8.8	87	1014.3	8	6	5	20	04	96	21	6	0.3
27	9.6	5.0	8.7	73	1016.4	6	4	6	25	05	97	01	2	-
28	10.4	4.2	8.2	65	1010.3	8	8	9	16	04	97	03	1	-

Godz. 01

DNI	TEMPERATURA POWIETRZA T	TEMPERATURA PUNKTU ROSY T_d	PRĘŻNOŚĆ PARY WODNEJ e	WILGOTNOŚĆ WZGLĘDNA U	CIŚNIENIE ATMOSFERYCZNE P_o	ZACHMURZENIE N	N_h	h	WIATR dd	v	WIDZIALNOŚĆ V	POGODA ww	W	OPAD R
1	1.7	0.1	6.1	89	1016.6	8	6	5	23	05	96	10	2	–
2	1.1	1.1	6.6	100	1022.7	7	7	2	25	03	93	42	0	–
3	– 2.4	– 3.0	4.9	96	1023.5	8	8	5	06	03	94	10	1	–
4	2.3	1.0	6.6	91	1019.3	8	8	3	25	09	96	10	7	1.6
5	– 6.0	– 8.3	3.3	84	1026.3	7	3	5	04	02	95	10	2	–
6	2.5	1.5	6.8	93	1014.1	8	6	4	26	03	96	61	2	0.2
7	7.1	4.1	8.2	81	1003.2	3	2	9	24	07	97	02	1	–
8	3.5	1.7	6.9	88	1005.8	8	8	5	27	07	97	60	8	0.9
9	– 1.9	– 2.4	5.1	96	996.2	8	6	3	06	03	96	67	7	4.0
10	– 9.1	–11.1	2.6	85	1009.9	8	8	4	06	03	96	71	7	0.6
11	– 6.4	– 7.6	3.5	91	1002.9	8	8	4	05	04	96	10	7	4.1
12	1.5	0.7	6.4	94	1001.6	8	5	5	05	04	95	60	6	0.3
13	0.1	– 0.5	5.9	96	1002.4	8	8	4	07	04	94	10	2	–
14	– 0.2	– 0.2	6.0	100	1001.6	9	9	.	07	03	91	45	4	–
15	0.3	– 0.5	5.9	94	1011.5	8	8	2	28	03	95	10	4	–
16	– 1.7	– 3.8	4.6	86	1016.7	8	8	4	00	00	95	10	2	–
17	– 0.8	– 1.2	5.6	97	1010.4	8	8	2	06	04	95	10	2	–
18	0.4	0.1	6.2	98	1012.1	8	8	4	22	03	94	10	2	–
19	0.2	– 0.4	5.9	96	1020.0	8	8	4	04	02	94	10	2	–
20	1.4	– 0.2	6.0	89	1011.3	8	8	3	06	04	94	10	2	–
21	2.4	1.9	7.0	96	1007.5	0	0	9	02	03	96	10	0	–
22	6.1	4.5	8.4	89	997.7	4	4	6	07	06	97	03	1	–
23	2.4	0.5	6.3	87	1005.1	0	0	9	00	00	97	02	1	–
24	6.6	5.2	8.9	91	1002.9	8	8	5	35	08	97	61	6	11.3
25	4.9	1.4	6.7	78	1018.5	8	8	6	24	04	96	10	1	–
26	5.0	4.3	8.3	95	1013.7	7	6	9	02	03	96	10	2	–
27	5.0	4.1	8.2	94	1016.8	3	3	5	25	02	96	10	1	–
28	1.5	1.0	6.5	96	1019.3	0	0	9	00	00	97	02	1	–

Godz. 07

DNI	TEMPERATURA POWIETRZA T	TEMPERATURA PUNKTU ROSY T_d	PRĘŻNOŚĆ PARY WODNEJ e	WILGOTNOŚĆ WZGLĘDNA U	CIŚNIENIE ATMOSFERYCZNE P_o	ZACHMURZENIE N	N_h	h	WIATR dd	v	WIDZIALNOŚĆ V	POGODA ww	W	OPAD R
1	2.9	2.1	7.1	95	1014.9	8	8	3	24	07	95	61	2	0.3
2	– 0.3	– 0.3	6.0	100	1021.5	7	7	4	26	03	93	44	4	–
3	– 3.3	– 4.0	4.5	95	1021.8	8	8	4	06	07	94	10	2	–
4	0.5	– 2.1	5.2	82	1018.1	8	7	4	30	07	96	21	5	0.1
5	– 4.3	– 5.9	3.9	89	1022.1	5	1	9	04	01	95	10	2	–
6	6.1	5.4	9.0	95	1008.5	8	6	3	25	08	95	61	6	7.0
7	8.9	3.6	7.9	69	1000.7	8	8	5	25	08	97	03	1	–
8	– 2.5	– 3.1	4.8	95	1011.4	8	8	4	33	02	95	71	6	2.6
9	– 2.6	– 3.2	4.8	95	994.7	8	6	3	06	02	95	66	6	3.6
10	–10.2	–11.9	2.5	87	1009.2	8	4	3	06	04	95	71	7	1.3
11	– 7.3	– 8.6	3.2	90	1000.3	7	5	5	00	00	95	10	2	–
12	1.2	0.9	6.5	98	1002.5	8	8	4	06	06	95	21	2	0.4
13	– 0.9	– 1.0	5.7	99	1001.6	9	9	.	06	06	92	45	2	–
14	– 1.7	– 1.9	5.3	98	1002.6	9	9	.	05	04	90	45	4	–
15	0.1	– 0.2	6.0	98	1014.0	8	6	2	27	04	94	70	2	0.0
16	– 2.0	– 3.2	4.8	92	1013.8	8	8	4	05	02	95	10	2	–
17	– 1.4	– 1.6	5.4	99	1009.3	9	9	.	06	04	91	47	2	–
18	0.6	0.3	6.3	98	1015.7	8	8	4	25	03	93	46	2	–
19	0.1	– 0.2	6.0	98	1018.0	8	8	2	06	04	94	10	2	–
20	0.5	– 0.3	6.0	94	1009.5	8	6	3	00	00	94	10	2	–
21	1.9	1.1	6.6	94	1004.0	6	2	6	04	04	95	10	1	–
22	7.9	3.5	7.8	74	995.4	2	2	6	99	02	97	01	1	–
23	1.0	0.5	6.3	96	1006.3	6	6	9	22	03	96	10	1	–
24	5.3	4.4	8.3	94	1007.3	8	8	5	32	07	97	61	6	4.0
25	2.3	1.5	6.8	95	1019.2	2	2	9	22	02	96	10	1	–
26	3.5	3.0	7.6	97	1012.5	8	6	5	00	00	96	10	2	–
27	4.6	2.6	7.4	87	1017.6	3	2	5	25	03	97	01	1	–
28	– 0.3	– 1.2	5.6	94	1017.1	3	1	9	05	02	95	10	0	–

Godz. 13

1	2.7	1.9	7.0	95	1016.0	8	6	3	25	06	95	61	6	1.9
2	1.7	– 0.2	6.0	87	1022.7	6	6	3	27	05	94	10	4	–
3	– 2.2	– 3.1	4.9	94	1018.2	8	8	2	06	07	95	20	7	0.0
4	– 4.7	– 7.1	3.6	83	1025.9	8	8	3	03	02	96	77	2	0.0
5	4.5	– 1.2	5.6	66	1016.9	7	6	5	24	09	97	03	2	–
6	10.7	9.1	11.6	90	1007.0	8	5	5	25	10	97	60	6	0.5
7	7.2	5.2	8.8	87	1003.3	8	4	5	24	06	96	10	6	0.0
8	– 1.6	– 4.6	4.3	80	1010.4	8	8	5	14	01	96	10	7	0.2
9	– 6.8	– 8.4	3.2	88	1003.2	8	5	3	05	02	96	71	6	6.2
10	– 8.6	–11.0	2.6	83	1009.5	7	4	5	06	02	96	10	7	0.6
11	0.1	– 1.7	5.4	88	999.8	7	2	5	00	00	94	10	2	–
12	0.6	0.0	6.1	96	1002.7	8	8	2	05	04	94	10	2	–
13	– 0.1	– 0.1	6.1	100	1000.8	9	9	.	06	07	91	45	4	–
14	– 0.5	– 0.5	5.9	100	1003.1	9	9	.	06	03	92	45	4	–
15	0.0	– 1.2	5.6	92	1016.4	8	7	2	25	03	94	71	7	1.6
16	– 0.6	– 2.7	5.0	85	1012.1	7	4	4	06	03	95	10	2	–
17	0.0	– 0.3	6.0	98	1008.5	8	8	2	00	00	94	28	4	–
18	1.1	0.8	6.5	98	1018.4	8	8	2	24	04	93	44	4	–
19	2.2	0.9	6.5	91	1015.6	6	4	5	06	04	94	10	4	–
20	7.7	5.5	9.0	86	1009.4	5	5	9	00	00	95	10	2	–
21	14.3	7.0	10.0	61	1002.7	6	3	9	20	06	97	01	2	–
22	15.7	4.5	8.4	47	995.2	6	6	6	23	09	98	03	1	–
23	9.9	4.0	8.2	67	1003.9	7	2	6	05	04	96	05	2	–
24	6.8	1.9	7.0	71	1012.2	7	3	5	30	07	98	01	6	0.5
25	9.0	2.9	7.5	66	1016.8	7	5	6	26	08	97	03	1	–
26	10.6	5.6	9.1	71	1012.4	8	3	6	24	05	96	60	2	0.0
27	12.4	4.6	8.5	59	1016.3	6	5	6	25	09	97	03	1	–
28	15.9	1.8	6.9	38	1010.5	3	0	9	18	07	97	03	1	–

Godz. 19

1	2.1	1.6	6.8	96	1021.4	0	0	9	26	06	94	28	6	0.4
2	– 2.0	– 2.6	5.1	96	1023.9	2	0	9	00	00	94	10	1	–
3	– 2.6	– 3.2	4.8	95	1014.2	8	7	3	05	04	95	66	7	1.0
4	– 6.1	– 8.8	3.1	81	1027.9	8	8	4	07	02	95	10	7	0.0
5	3.1	1.9	7.0	93	1016.1	7	6	4	25	06	96	10	6	0.4
6	9.5	4.8	8.6	73	1005.6	7	7	5	24	07	97	02	6	0.0
7	5.8	2.6	7.4	80	1003.8	2	2	9	24	09	97	01	1	–
8	– 3.4	– 4.2	4.5	94	1003.1	8	7	2	07	08	94	73	7	3.1
9	– 8.3	–10.2	2.9	89	1007.7	8	8	4	06	03	96	71	7	2.2
10	– 7.8	– 9.6	3.0	87	1007.6	8	8	4	05	03	96	22	7	0.5
11	0.8	0.0	6.1	94	1001.3	8	8	5	07	03	94	10	2	–
12	1.1	0.3	6.2	94	1002.6	8	8	4	07	06	94	10	6	2.1
13	0.1	0.1	6.2	100	1000.9	9	9	.	06	04	91	45	4	–
14	– 0.7	– 0.8	5.8	99	1007.1	9	9	.	09	02	90	45	4	–
15	– 0.6	– 2.0	5.3	91	1017.3	8	8	3	26	02	95	10	7	0.1
16	– 0.6	– 1.5	5.5	93	1010.9	8	8	5	04	03	95	10	2	–
17	0.5	0.2	6.2	98	1009.7	8	8	5	00	00	94	10	2	–
18	0.1	– 0.2	6.0	98	1020.2	8	8	4	29	01	94	10	4	–
19	1.4	– 0.8	5.8	85	1012.8	5	5	9	06	03	94	10	1	–
20	7.3	4.3	8.3	81	1008.4	0	0	9	18	03	96	10	1	–
21	7.8	5.6	9.1	86	1001.2	6	4	6	99	02	97	01	2	–
22	9.2	3.5	7.8	67	1002.2	7	7	5	25	09	98	02	8	0.1
23	7.4	6.5	9.7	94	1002.8	8	6	5	06	02	96	61	2	0.1
24	4.1	0.7	6.4	79	1015.5	0	0	9	25	04	96	10	1	–
25	7.7	4.3	8.3	79	1015.5	8	6	5	20	03	97	21	2	0.1
26	7.7	5.9	9.3	89	1014.7	7	3	5	25	04	96	10	6	0.2
27	9.0	6.0	9.3	81	1017.4	4	3	5	25	05	97	01	1	–
28	10.3	3.8	8.0	64	1007.8	8	6	6	00	00	97	03	1	–

Godz. 01

DNI	TEMPERATURA POWIETRZA T	TEMPERATURA PUNKTU ROSY T_d	PREŻNOŚĆ PARY WODNEJ e	WILGOTNOŚĆ WZGLĘDNA U	CIŚNIENIE ATMOSFERYCZNE P_o	ZACHMURZENIE N	N_h	h	WIATR dd	v	WIDZIALNOŚĆ V	POGODA ww	W	OPAD R
1	3.9	2.3	7.2	89	.	8	8	5	22	03	97	02	2	–
2	– 2.9	– 4.1	4.5	91	.	0	0	9	22	01	98	02	1	–
3	– 1.5	– 5.0	4.2	78	.	4	2	5	22	01	98	01	1	–
4	0.7	– 1.2	5.6	88	.	8	4	5	27	03	98	61	7	0.4
5	– 4.7	– 7.0	3.6	83	.	8	8	6	22	01	98	03	1	–
6	5.0	1.7	6.9	79	.	8	3	5	27	02	98	03	2	–
7	1.8	0.2	6.2	88	.	7	1	9	27	01	99	02	1	–
8	1.8	– 0.7	5.8	83	.	7	7	5	27	04	98	26	1	0.9
9	4.2	1.7	6.9	83	.	8	8	5	25	02	97	61	2	1.9
10	– 7.1	– 8.4	3.2	91	.	8	8	4	04	01	96	10	8	2.4
11	6.4	1.5	6.8	71	.	7	5	5	22	08	97	01	4	–
12	3.1	1.5	6.8	89	.	6	4	5	22	02	98	03	6	0.0
13	0.8	0.8	6.5	100	.	5	5	6	00	00	95	28	4	–
14	– 1.9	– 3.0	4.9	92	.	0	0	9	00	00	98	01	0	–
15	0.5	– 0.6	5.8	92	.	8	8	5	00	00	97	02	1	–
16	– 3.8	– 4.3	4.4	96	.	8	8	2	04	01	94	10	7	0.2
17	– 2.7	– 3.4	4.8	95	.	8	8	4	00	00	95	10	2	–
18	– 1.5	– 2.4	5.1	93	.	2	2	9	00	00	96	10	1	–
19	1.1	– 0.2	6.0	91	.	7	7	5	00	00	96	10	2	–
20	3.5	0.6	6.4	81	.	8	2	5	04	01	98	02	2	–
21	7.7	0.6	6.4	62	.	3	3	5	22	05	97	03	0	–
22	12.0	– 0.2	6.0	43	.	2	2	5	18	12	99	01	0	–
23	0.3	– 2.2	5.2	84	.	4	4	5	00	00	97	03	0	–
24	0.4	0.1	6.2	98	.	8	8	3	00	00	96	71	7	15.2
25	0.9	– 0.2	6.0	92	.	8	8	5	14	01	96	10	1	–
26	– 0.5	– 0.8	5.8	98	.	0	0	9	00	00	96	10	1	–
27	3.7	2.1	7.1	89	.	7	7	5	25	01	97	03	2	–
28	1.5	0.1	6.2	91	.	0	0	9	16	01	98	01	8	1.3

Godz. 07

DNI	TEMPERATURA POWIETRZA T	TEMPERATURA PUNKTU ROSY T_d	PREŻNOŚĆ PARY WODNEJ e	WILGOTNOŚĆ WZGLĘDNA U	CIŚNIENIE ATMOSFERYCZNE P_o	ZACHMURZENIE N	N_h	h	WIATR dd	v	WIDZIALNOŚĆ V	POGODA ww	W	OPAD R
1	4.1	2.5	7.3	89	.	8	8	6	29	02	97	02	6	0.0
2	– 3.8	– 5.7	4.0	87	.	7	7	5	22	02	98	03	1	–
3	– 2.5	– 4.1	4.5	89	.	8	8	5	09	01	97	02	1	–
4	– 0.8	– 2.2	5.2	91	.	8	8	4	27	04	97	66	2	0.2
5	– 1.8	– 3.8	4.6	86	.	8	8	6	00	00	97	02	2	–
6	5.1	3.9	8.1	92	.	8	3	5	29	03	97	61	6	6.6
7	6.0	1.0	6.6	71	.	8	6	6	27	04	98	03	2	–
8	0.6	– 0.5	5.9	92	.	8	8	4	32	02	96	71	8	5.4
9	4.3	2.3	7.2	86	.	8	4	5	25	04	98	25	6	3.3
10	– 7.2	– 8.9	3.1	88	.	8	8	4	02	01	96	85	7	0.3
11	1.2	0.1	6.2	92	.	7	4	5	00	00	96	10	6	0.3
12	1.2	0.9	6.5	98	.	7	4	5	00	00	96	10	2	–
13	– 0.6	– 1.8	5.4	92	.	5	2	6	00	00	98	02	1	–
14	– 2.6	– 3.6	4.7	93	.	1	1	6	22	01	99	03	0	–
15	0.2	– 0.4	5.9	96	.	7	7	4	00	00	96	10	2	–
16	– 3.9	– 4.7	4.3	94	.	8	8	3	00	00	96	10	2	–
17	– 3.1	– 4.1	4.5	93	.	6	2	6	25	01	96	10	2	–
18	– 2.5	– 3.4	4.7	93	.	6	2	6	22	01	98	03	1	–
19	– 1.5	– 2.4	5.1	93	.	3	1	6	07	01	97	01	1	–
20	1.7	0.6	6.4	92	.	7	7	9	00	00	98	01	2	–
21	8.3	1.7	6.9	63	.	6	2	5	04	03	98	02	1	–
22	10.4	1.2	6.7	53	.	3	3	5	20	06	99	03	0	–
23	0.3	– 2.7	5.0	80	.	7	2	5	00	00	99	03	1	–
24	0.3	0.0	6.1	98	.	8	8	2	00	00	95	73	7	18.5
25	– 2.5	– 3.1	4.8	95	.	3	3	9	25	01	97	01	1	–
26	0.4	– 0.4	5.9	94	.	8	8	9	27	01	98	01	1	–
27	2.2	0.4	6.3	88	.	2	1	5	22	01	99	01	1	–
28	– 1.3	– 1.8	5.4	97	.	2	1	6	07	01	98	02	0	.

Godz. 13

1	3.2	2.2	7.2	93	.	8	8	4	27	04	96	61	8	0.2
2	1.9	– 3.5	4.7	67	.	6	6	5	32	02	98	03	2	–
3	2.0	– 3.0	4.9	69	.	7	7	7	04	01	96	10	2	–
4	– 3.1	– 5.4	4.1	84	.	8	8	5	29	04	97	03	8	0.7
5	4.7	– 3.3	4.8	56	.	8	8	6	27	07	99	03	2	–
6	7.4	3.9	8.1	78	.	7	5	4	27	04	98	01	6	1.6
7	3.9	2.1	7.1	88	.	8	8	5	32	02	97	21	2	1.2
8	2.2	– 0.9	5.7	79	.	6	6	6	32	02	98	01	8	0.7
9	4.7	2.5	7.3	85	.	7	6	5	32	03	97	25	6	0.2
10	– 2.2	– 4.7	4.3	83	.	7	7	5	04	02	96	10	8	0.3
11	5.2	1.9	7.0	79	.	7	5	5	04	03	97	02	2	–
12	4.9	2.8	7.5	87	.	8	4	5	11	01	96	60	8	0.1
13	8.7	– 2.7	5.0	45	.	2	1	6	09	02	99	01	1	–
14	6.7	0.2	6.2	63	.	7	7	5	00	00	98	03	1	–
15	– 1.0	– 1.7	5.4	95	.	8	8	1	14	01	94	77	5	0.5
16	– 1.5	– 3.3	4.8	88	.	6	6	3	02	02	96	10	2	–
17	3.0	0.0	6.1	80	.	8	4	5	09	02	98	03	2	–
18	4.6	2.1	7.1	83	.	7	6	6	07	02	96	10	2	–
19	7.5	0.2	6.2	60	.	4	2	6	02	01	98	02	0	–
20	6.8	3.2	7.7	78	.	6	6	6	07	02	97	03	2	–
21	11.7	1.5	6.8	50	.	7	3	5	25	06	99	02	2	–
22	11.3	1.0	6.6	49	.	4	4	5	18	07	99	03	0	–
23	4.8	2.5	7.3	85	.	8	8	4	00	00	96	61	2	0.7
24	0.5	– 1.9	5.3	84	.	8	5	4	32	01	97	22	7	9.1
25	4.9	– 0.5	5.9	68	.	7	3	6	22	03	99	02	1	–
26	8.4	– 0.5	5.9	54	.	8	2	7	32	03	99	03	2	–
27	8.7	0.0	6.1	54	.	6	3	6	27	06	99	02	1	–
28	10.9	– 2.7	5.0	38	.	3	1	6	11	03	99	02	0	–

Godz. 19

1	1.4	0.9	6.5	96	.	7	7	4	22	03	97	21	6	1.2
2	– 1.8	– 4.1	4.5	83	.	1	1	5	22	01	98	01	1	–
3	0.5	– 0.3	6.0	94	.	8	8	5	00	00	95	71	2	0.4
4	– 4.1	– 5.7	4.0	89	.	7	3	6	29	03	98	01	1	–
5	1.9	– 0.9	5.7	81	.	7	5	5	29	05	97	01	8	0.0
6	6.6	1.2	6.7	69	.	2	1	5	27	04	99	01	1	–
7	2.6	– 1.2	5.6	76	.	6	6	6	27	03	97	02	2	–
8	1.5	– 0.5	5.9	86	.	8	5	4	04	02	96	10	8	0.0
9	– 3.5	– 4.3	4.4	94	.	8	8	4	04	01	95	86	2	2.5
10	0.1	– 1.1	5.7	92	.	2	1	9	00	00	98	03	1	–
11	2.4	1.9	7.0	96	.	8	8	5	00	00	95	21	2	0.0
12	2.4	1.9	7.0	96	.	5	5	5	00	00	96	10	8	1.1
13	1.7	– 1.2	5.6	81	.	0	0	9	00	00	99	02	0	–
14	1.5	– 0.5	5.9	86	.	3	3	9	00	00	98	01	1	–
15	– 2.6	– 3.2	4.8	95	.	8	5	2	36	02	94	71	7	0.2
16	– 1.0	– 1.9	5.3	93	.	5	5	4	00	00	96	10	2	–
17	0.7	– 1.2	5.6	88	.	7	3	5	00	00	96	10	2	–
18	2.1	– 0.2	6.0	85	.	8	8	5	00	00	96	10	2	–
19	4.6	2.1	7.1	83	.	8	2	5	00	00	97	02	1	–
20	6.1	1.0	6.6	70	.	2	2	5	11	02	98	02	1	–
21	10.3	0.8	6.5	52	.	4	1	5	22	09	99	01	1	–
22	7.5	– 1.4	5.5	53	.	1	1	5	22	07	99	01	9	1.9
23	1.5	1.0	6.5	96	.	8	8	4	00	00	95	69	6	9.9
24	– 1.1	– 1.7	5.4	96	.	3	2	5	32	01	96	10	1	–
25	2.0	0.9	6.5	93	.	8	5	5	00	00	98	02	2	–
26	4.2	2.1	7.1	86	.	8	3	5	22	02	97	61	6	1.1
27	5.7	– 0.5	5.9	65	.	8	8	5	25	03	98	80	1	0.0
28	9.1	– 3.5	4.7	41	.	7	5	6	20	04	98	03	1	–

Godz. 01

DNI	TEMPERATURA POWIETRZA T	TEMPERATURA PUNKTU ROSY T_d	PRĘŻNOŚĆ PARY WODNEJ e	WILGOTNOŚĆ WZGLĘDNA U	CIŚNIENIE ATMOSFERYCZNE P_o	ZACHMURZENIE N	N_h	h	WIATR dd	v	WIDZIALNOŚĆ V	POGODA ww	W	OPAD R
1	- 1.4	- 1.6	5.4	99	.	9	9	.	27	09	90	49	7	0.1
2	- 9.8	-14.4	2.0	69	.	0	0	9	32	04	99	02	4	0.0
3	- 8.0	- 9.0	3.1	93	.	8	8	.	28	08	96	41	4	-
4	- 6.4	- 6.8	3.7	97	.	9	9	.	29	13	90	77	4	2.0
5	- 8.6	- 9.2	3.0	95	.	7	7	2	28	04	98	03	1	-
6	- 0.7	- 0.8	5.8	99	.	9	9	.	27	18	90	73	4	0.0
7	1.5	-11.7	2.5	37	.	7	1	9	25	17	98	02	1	-
8	- 6.8	- 7.3	3.5	96	.	8	8	.	27	12	97	70	4	1.0
9	- 2.7	- 3.0	4.9	97	.	9	9	.	23	12	90	77	4	1.5
10	- 4.6	- 4.8	4.3	98	.	9	9	.	27	13	90	77	8	3.1
11	- 4.0	- 4.2	4.5	99	.	9	9	.	18	15	90	77	4	1.5
12	- 2.1	- 2.1	5.2	100	.	9	9	.	19	09	90	49	8	0.9
13	- 3.7	- 3.9	4.6	99	.	6	4	2	24	08	98	38	3	-
14	- 4.4	- 4.6	4.3	98	.	1	1	.	16	12	99	41	3	-
15	- 4.2	- 4.4	4.4	98	.	8	8	3	02	05	98	28	1	-
16	- 5.8	- 6.2	3.8	97	.	9	9	.	18	08	90	49	1	-
17	- 7.9	- 8.5	3.2	96	.	9	9	.	18	14	90	49	3	-
18	- 3.2	- 8.6	3.2	65	.	4	2	9	20	12	98	38	3	-
19	- 5.8	- 7.3	3.5	89	.	7	5	3	27	09	98	03	2	-
20	- 2.6	- 2.6	5.0	100	.	9	9	.	18	13	90	49	7	1.1
21	- 1.8	- 1.8	5.4	100	.	9	9	.	18	22	90	49	3	-
22	0.2	0.2	6.2	100	.	6	6	.	16	28	99	41	2	-
23	- 1.6	-11.7	2.5	47	.	4	0	9	17	11	99	03	3	-
24	- 4.8	- 5.1	4.2	98	.	9	9	.	36	07	90	77	4	14.4
25	- 5.7	- 6.4	3.8	95	.	9	9	.	33	06	90	49	3	-
26	0.4	- 9.4	3.0	47	.	1	1	9	23	11	99	38	3	-
27	- 3.1	- 3.5	4.7	97	.	9	9	.	28	12	91	49	7	0.5
28	- 3.3	- 5.0	4.2	87	.	2	2	3	27	11	98	38	8	2.0

Godz. 07

DNI	TEMPERATURA POWIETRZA T	TEMPERATURA PUNKTU ROSY T_d	PRĘŻNOŚĆ PARY WODNEJ e	WILGOTNOŚĆ WZGLĘDNA U	CIŚNIENIE ATMOSFERYCZNE P_o	ZACHMURZENIE N	N_h	h	WIATR dd	v	WIDZIALNOŚĆ V	POGODA ww	W	OPAD R
1	- 2.5	- 2.5	5.1	100	.	9	9	.	25	09	90	49	7	0.2
2	-10.6	-11.9	2.5	90	.	1	0	9	29	08	99	02	0	-
3	- 6.4	- 7.2	3.6	94	.	8	8	0	35	06	97	85	7	0.0
4	- 8.3	- 8.9	3.1	95	.	9	9	.	34	11	90	77	4	1.8
5	- 5.2	- 5.9	3.9	95	.	8	8	.	26	10	97	77	3	0.1
6	0.3	0.3	6.2	100	.	9	9	.	31	22	90	68	4	3.0
7	- 2.3	- 2.3	5.2	100	.	8	8	.	27	17	96	41	2	-
8	- 7.1	- 7.6	3.4	96	.	9	9	.	28	12	90	77	4	2.6
9	- 2.9	- 3.3	4.8	97	.	7	5	.	27	16	98	71	4	2.4
10	- 4.9	- 5.2	4.1	98	.	9	9	.	19	08	91	77	4	0.8
11	- 3.0	- 3.1	4.9	99	.	9	9	.	18	13	90	49	7	3.0
12	- 2.0	- 2.0	5.3	100	.	7	7	.	14	06	99	87	4	0.0
13	- 4.3	- 4.5	4.4	98	.	7	4	4	17	08	99	03	3	-
14	- 4.6	- 5.5	4.0	93	.	1	1	.	17	07	99	02	3	-
15	- 5.1	- 5.4	4.1	98	.	9	9	.	02	06	90	49	1	-
16	- 9.1	- 9.8	2.9	95	.	5	1	.	19	11	99	03	4	-
17	- 6.8	- 7.3	3.5	96	.	9	9	.	19	16	90	49	3	-
18	- 2.6	- 6.7	3.7	75	.	5	5	7	25	07	99	03	3	-
19	- 5.4	- 6.1	3.9	95	.	2	1	.	18	10	98	01	1	-
20	- 2.8	- 2.8	5.0	100	.	7	1	4	29	05	99	02	7	0.6
21	- 2.3	- 2.3	5.2	100	.	9	9	.	18	14	90	49	3	-
22	- 0.3	- 0.3	6.0	100	.	6	6	.	17	30	98	03	1	-
23	- 2.8	- 2.8	5.0	100	.	7	1	.	18	07	99	01	1	-
24	- 6.0	- 6.4	3.8	97	.	9	9	.	36	12	90	77	4	41.3
25	- 5.1	- 9.4	3.0	72	.	3	2	9	26	10	98	38	3	-
26	1.3	- 2.4	5.1	77	.	8	8	6	27	14	99	38	3	-
27	- 3.8	- 4.3	4.4	96	.	7	7	.	31	08	97	41	4	-
28	- 2.9	- 4.1	4.5	90	.	4	3	3	17	17	99	38	3	-

Godz. 13

1	- 2.6	- 2.6	5.0	100	.	9	9	.	33	08	90	87	7	0.3
2	- 8.2	- 9.2	3.0	92	.	7	7	.	34	07	97	41	7	0.2
3	- 4.4	- 5.6	4.0	91	.	7	3	4	29	04	99	02	8	0.2
4	- 9.6	-10.3	2.8	94	.	9	9	.	36	10	90	77	4	1.3
5	- 6.1	- 6.5	3.8	97	.	8	8	.	18	12	98	41	7	0.6
6	0.1	- 0.2	6.0	98	.	8	8	.	28	16	96	41	6	2.6
7	- 4.0	- 4.2	4.5	99	.	9	9	.	28	14	91	77	4	1.4
8	- 6.3	- 6.7	3.7	97	.	9	9	.	23	07	91	49	7	1.2
9	- 3.2	- 3.6	4.7	97	.	7	7	.	27	17	97	41	7	1.8
10	- 5.7	- 6.1	3.9	97	.	7	7	.	27	17	98	38	7	1.2
11	- 2.3	- 2.3	5.2	100	.	9	9	.	20	13	90	49	8	1.1
12	- 1.3	- 1.5	5.5	99	.	9	9	.	19	09	91	88	4	1.9
13	- 2.8	- 3.8	4.6	93	.	3	2	.	17	14	99	38	3	-
14	- 2.9	- 3.8	4.6	93	.	6	6	3	13	05	99	02	1	-
15	- 4.9	- 5.2	4.1	98	.	9	9	.	05	04	90	49	7	0.6
16	- 5.3	-14.4	2.0	49	.	6	4	9	20	14	99	38	2	-
17	- 5.1	- 5.4	4.1	98	.	8	6	.	19	17	98	41	4	-
18	- 2.9	- 3.3	4.8	97	.	7	7	.	25	05	98	41	8	0.3
19	- 3.6	- 3.7	4.6	99	.	9	9	.	18	15	90	49	3	-
20	- 0.6	- 0.7	5.8	99	.	7	6	.	17	06	99	41	2	-
21	- 1.3	- 1.5	5.5	99	.	8	2	.	17	22	99	41	3	-
22	- 0.5	- 0.5	5.9	100	.	8	8	.	21	22	96	41	2	-
23	- 1.8	- 2.0	5.3	98	.	9	9	.	06	03	90	73	4	0.3
24	- 8.2	- 8.4	3.2	98	.	9	9	.	36	11	90	77	4	32.1
25	- 2.0	- 3.3	4.8	91	.	7	3	.	25	14	99	38	3	-
26	- 0.3	- 0.9	5.7	96	.	8	8	2	29	07	99	70	3	0.0
27	- 2.3	- 4.4	4.4	85	.	4	3	4	25	11	99	38	3	-
28	- 1.5	- 2.7	5.0	92	.	6	3	4	18	27	99	38	3	-

Godz. 19

1	- 6.6	- 6.7	5.7	99	.	9	9	.	35	05	90	49	8	2.2
2	- 8.9	-14.4	2.0	64	.	1	0	9	35	06	98	01	1	-
3	- 5.0	- 5.3	4.1	98	.	9	9	.	18	12	90	77	4	0.3
4	-10.7	-11.5	2.5	94	.	7	4	3	01	04	98	02	7	0.2
5	- 6.1	- 6.5	3.8	97	.	7	6	.	25	12	98	41	4	-
6	1.3	- 9.0	3.1	47	.	6	1	.	27	20	98	02	2	-
7	- 5.9	- 6.3	3.8	97	.	9	9	.	28	14	90	49	7	0.6
8	- 5.9	- 6.3	3.8	97	.	9	9	.	18	20	90	77	4	0.9
9	- 3.7	- 3.9	4.6	99	.	9	9	.	29	12	91	87	7	2.1
10	- 5.4	- 5.7	4.0	98	.	3	1	9	21	09	98	02	4	-
11	- 2.2	- 2.2	5.2	100	.	9	9	.	22	09	90	87	4	0.0
12	- 2.8	- 3.2	4.8	97	.	6	4	.	15	14	98	41	8	4.6
13	- 3.9	- 4.4	4.4	96	.	2	1	.	18	13	99	41	3	-
14	- 3.8	- 4.0	4.6	99	.	2	2	.	02	06	99	41	1	-
15	- 5.5	- 5.8	3.9	97	.	1	1	.	19	04	97	28	4	-
16	- 6.5	-10.7	2.7	73	.	7	2	.	20	14	99	38	3	-
17	- 5.2	- 5.5	4.0	98	.	6	1	.	18	11	98	41	3	-
18	- 4.9	- 6.3	3.8	90	.	8	8	.	28	07	98	02	4	-
19	- 3.4	- 3.5	4.7	99	.	9	9	.	17	16	90	49	3	-
20	- 1.9	- 2.1	5.2	98	.	9	9	.	18	16	90	49	3	-
21	- 0.3	- 0.3	6.0	100	.	5	1	.	15	26	99	41	2	-
22	- 2.8	- 3.8	4.6	93	.	1	1	3	25	15	98	38	9	2.8
23	- 2.0	- 2.3	5.2	98	.	9	9	.	04	03	91	73	4	10.3
24	- 6.7	- 7.5	3.5	94	.	7	7	.	33	09	97	41	7	6.4
25	- 0.3	- 3.8	4.6	78	.	6	6	6	27	10	99	38	3	-
26	- 2.8	- 3.2	4.8	97	.	8	8	.	29	11	97	71	4	5.8
27	- 2.8	- 3.5	4.7	95	.	9	9	.	26	10	90	86	4	0.0
28	- 1.7	- 3.3	4.8	90	.	7	2	4	17	23	99	38	3	-

Blank page retained for pagination

WIELKOŚĆ ZACHMURZENIA

N	Wielkość zachmurzenia
0	Niebo bezchmurne
1	1/8 lub mniej, lecz nie 0/8
2	2/8
3	3/8
4	4/8
5	5/8
6	6/8
7	7/8 lub więcej, lecz nie 8/8
8	8/8
9	niebo niewidoczne lub wielkość zachmurzenia nie może być określona

WYSOKOŚĆ PODSTAWY CHMUR

h	Wysokość			
0	Od	0	do	50 m
1	od	50	do	100 m
2	od	100	do	200 m
3	od	200	do	300 m
4	od	300	do	600 m
5	od	600	do	1000 m
6	od	1000	do	1500 m
7	od	1500	do	2000 m
8	od	2000	do	2500 m
9	2500 m i powyżej lub brak chmur;			
•	wysokość podstawy chmur nieznana lub podstawa chmur poniżej a wierzchołki powyżej poziomu stacji			

KIERUNEK WIATRU

dd	Kierunek w stopniach	Kierunek według wiatromierza Wilda
00	Cisza	
01	5 - 14	
02	15 - 24	NNE
03	25 - 34	
04	35 - 44	NE
07	65 - 74	ENE
09	85 - 94	E
11	105 - 114	ESE
14	135 - 144	SE
16	155 - 165	SSE
18	175 - 184	S
20	195 - 204	SSW
22	215 - 224	SW
25	245 - 254	WSW
27	265 - 274	W
29	285 - 294	WNW
32	315 - 324	NW
34	325 - 344	NNW
36	355 - 4	N
99	kierunek zmienny	

WIDZIALNOŚĆ

V	Widzialność pozioma			
0	Poniżej			50 m
1	od	50 m	do	200 m
2	od	200 m	do	500 m
3	od	500 m	do	1 km
4	od	1 km	do	2 km
5	od	2 km	do	4 km
6	od	4 km	do	10 km
7	od	10 km	do	20 km
8	od	20 km	do	50 km
9	50 km lub więcej			

POGODA ZA OKRES UBIEGŁYCH SZEŚCIU GODZIN

W	Charakterystyka pogody
0	Chmury pokrywały połowę lub mniej niż połowę nieba w ciągu całego rozważanego okresu
1	Chmury pokrywały ponad połowę nieba w ciągu części rozważanego okresu i połowę lub mniej niż połowę nieba przez pozostałą część okresu
2	Chmury pokrywały ponad połowę nieba w ciągu całego rozważanego okresu
3	Wichura pyłowa, wichura piaskowa lub zamieć śnieżna
4	Mgła, mgła lodowa lub gęste zmętnienie obniżające widzialność poniżej 1000 m
5	Mżawka
6	Deszcz jednostajny
7	Śnieg lub śnieg z deszczem, jednostajny
8	Opady przelotne
9	Burza (z opadem lub bez opadu)

POGODA W CHWILI OBSERWACJI

ww = 00 - 09	ww = 10 - 19	ww = 20 - 29	ww = 30 - 39	ww = 40 - 49	ww = 50 - 59	ww = 60 - 69	ww = 70 - 79	ww = 80 - 90	ww = 91 - 99
ww = 00 - 49 Bez opadów na stacji w czasie obserwacji					ww = 50 - 99 Opad na stacji w czasie obserwacji				
Bez opadów, mgły (wyjątek 11 i 12), wichury pyłowej lub piaskowej, zamieci śnieżnej w czasie obserwacji i w ciągu ostatniej godziny (w y j ą t e k 09 i 17)		Opady, mgła lub burza na stacji w ciągu ostatniej godziny	Wichura pyłowa lub piaskowa, zamieć śnieżna	Mgła lub mgła lodowa w czasie obserwacji	Mżawka	Deszcz jednostajny	Opady w postaci stałej jednostajne	Opady przelotne	Opady z burzą lub po burzy
00 Rozwój chmur nieznany	10 Zamglenie	20 Mżawka nie marznąca lub śnieg ziarnisty	30 osłabła w ciągu ostatniej godziny	40 w pewnej odległości od stacji (w ciągu ostatniej godziny mgły na stacji nie było)	50 z przerwami, słaba	60 z przerwami, słaby	70 z przerwami, słaby	80 słaby	91 Deszcz słaby
01 Chmury zanikają lub stają się cieńsze	11 Cienka warstwa mgły lub mgły lodowej na stacji (w płatach)	21 Deszcz nie marznący	31 bez zmian dostrzegalnych w ciągu ostatniej godziny	41 w płatach	51 ciągła, słaba	61 ciągły, słaby	71 ciągły, słaby	81 umiarkowany lub silny	92 Deszcz umiarkowany lub silny
02 Stan nieba bez zmian	12 Warstwa mgły do 2 m na lądzie lub do 10 m na morzu (w płatach)	22 Śnieg	32 zaczęła się lub wzmogła w ciągu ostatniej godziny	42 niebo widoczne	52 z przerwami, umiarkowana	62 z przerwami, umiarkowany	72 z przerwami, umiarkowany	82 gwałtowny	93 Śnieg, śnieg z deszczem lub grad słaby
03 Chmury w stadium tworzenia się lub rozwoju	13 Błyskawice lecz grzmotu nie słychać	23 Deszcz ze śniegiem lub ziarna lodowe	33 osłabła w ciągu ostatniej godziny	43 niebo niewidoczne	53 ciągła, umiarkowana	63 ciągły, umiarkowany	73 ciągły, umiarkowany	83 słaby	94 Śnieg śnieg z deszczem lub grad, umiarkowany lub silny
04 Widzialność zmniejszona przez dymy	14 Opad w polu widzenia nie sięgający gruntu lub powierzchni morza	24 Mżawka marznąca lub deszcz marznący	34 bez zmian dostrzegalnych w ciągu ostatniej godziny	44 niebo widoczne	54 z przerwami, silna	64 z przerwami, silny	74 z przerwami, silny	84 umiarkowany lub silny	95 słaba lub umiarkowana bez gradu lecz z deszczem lub śniegiem, deszczem i śniegiem
05 Zmętnienie	15 Opad w polu widzenia (> 5 km) sięgający gruntu lub powierzchni morza	25 Deszcz przelotny	35 zaczęła się lub wzmogła w ciągu ostatniej godziny	45 niebo niewidoczne	55 ciągła, silna	65 ciągły, silny	75 ciągły, silny	85 słaby	96 słaba lub umiarkowana z gradem
06 Pył zawieszony w powietrzu nie wzniesiony przez wiatr w czasie obserwacji	16 Opad w polu widzenia w pobliżu stacji sięgający gruntu lub powierzchni morza	26 Przelotny śnieg lub przelotny deszcz ze śniegiem	36 słaba lub umiarkowana	46 niebo widoczne	56 Mżawka marznąca słaba	66 Deszcz marznący słaby	76 Słupki lodowe	86 umiarkowany lub silny	97 silna bez gradu lecz z deszczem lub śniegiem lub też z deszczem i śniegiem
07 Pył lub piasek wzniesiony przez wiatr w czasie obserwacji lecz bez wirów pyłowych lub piaskowych	17 Burza bez opadu w czasie obserwacji	27 Grad lub przelotny deszcz z gradem	37 silna	47 niebo niewidoczne	57 Mżawka marznąca umiarkowana lub silna	67 Deszcz marznący umiarkowany lub silny	77 Śnieg ziarnisty	87 Krupy śnieżne lub ziarna lodowe same lub z deszczem względnie deszczem i śniegiem — słaba	98 połączona z wichurą pyłową lub piaskową
08 Silne rozwinięte wiry pyłowe lub piaskowe, lecz nie wichura pyłowa lub piaskowa	18 Nawałnica w czasie obserwacji lub w ciągu ostatniej godziny	28 Mgła lub mgła lodowa	38 słaba lub umiarkowana	48 Mgła osadzająca szadź, niebo widoczne	58 Mżawka z deszczem słaba	68 Deszcz lub mżawka ze śniegiem słaba	78 Oddzielne gwiazdki śniegu	88 umiarkowana lub silna	99 silna lecz z gradem
09 Wichura pyłowa lub piaskowa w polu widzenia lub na stacji w ciągu ostatniej godziny	19 Trąba na stacji lub w polu widzenia w czasie obserwacji lub w ciągu ostatniej godziny	29 Burza bez opadu lub z opadem	39 silna	49 Mgła osadzająca szadź, niebo niewidoczne	59 Mżawka z deszczem umiarkowana lub silna	69 Deszcz lub mżawka ze śniegiem umiarkowana lub silna	79 Ziarna lodowe-deszcz lodowy	89 słaby; 90 Grad sam lub z deszczem względnie z deszczem i śniegiem lecz bez grzmotu — umiarkowany lub silny	

Stan nieba podczas ostatniej godziny

nie o charakterze przelotnym

Wichura pyłowa lub piaskowa na ogół słaba

Zamieć śnieżna na ogół słaba

Zamieć śnieżna na ogół wysoka

Mżawka nie marznąca

Deszcz nie marznący

Śnieg w płatach

Burza w ciągu ostatniej godziny lecz nie w czasie obserwacji

Burza w czasie obserwacji

Przelotny deszcz

Przelotny deszcz ze śniegiem

Przelotny śnieg

przy mgle lub bez mgły

w ciągu ostatniej godziny

stała się rzadsza

bez dostrzegalnych zmian

zaczęła się tworzyć lub stała się gęstsza

TABLICA II

SPOSTRZEŻENIA CODZIENNE STACJI METEOROLOGICZNYCH
WARTOŚCI DOBOWE

ЕЖЕДНЕВНЫЕ НАБЛЮДЕНИЯ МЕТЕОРОЛОГИЧЕСКИХ СТАНЦИЙ
СУТОЧНЫЕ ВЕЛИЧИНЫ

EVERYDAY OBSERVATIONS OF METEOROLOGICAL STATIONS
DAILY VALUES

HEL

DNI	TEMPERATURA POWIETRZA T	Max	Min	T_g	PRĘŻNOŚĆ PARY WODNEJ e	WILGOTNOŚĆ WZGLĘDNA U	CIŚNIENIE ATMOSFERYCZNE P	USŁONECZNIENIE S	ZACHMURZENIE N	WIATR v	v_{max}	OPAD R_d	ŚNIEG s_h	s_g
1	1.6	3.0	0.6	0.2	6.6	96	1011.0	-	8.0	4.9	06	1.9	3	•
2	-1.8	1.5	-3.0	-3.2	4.1	76	1021.5	1.9	6.5	2.1	04	0.0	-	-
3	-5.3	-2.1	-6.5	-6.3	3.6	73	1021.7	-	7.9	4.6	06	0.0	-	-
4	-6.3	-3.1	-7.0	-7.6	3.1	82	1023.4	-	7.6	2.4	06	1.4	-	-
5	-3.4	2.4	-6.4	-6.4	4.7	95	1010.6	-	8.0	7.5	10	3.7	2	•
6	3.1	5.8	0.5	0.2	7.3	96	995.3	-	8.0	7.1	12	-	2	•
7	-0.5	3.9	-5.9	1.9	5.4	89	994.4	0.4	7.8	7.9	10	2.9	-	-
8	-7.5	-5.4	-8.6	-8.1	2.6	75	1007.7	2.5	7.0	5.8	06	0.3	1	•
9	-10.5	-6.5	-15.5	-9.7	1.9	68	1008.5	7.1	3.1	3.5	07	-	1	•
10	-9.2	-5.4	-16.9	-16.8	1.8	63	1011.8	7.8	0.0	2.1	07	-	1	•
11	-7.7	-6.1	-8.3	-9.2	2.8	81	1005.7	2.7	6.0	6.8	08	-	1	•
12	-6.9	-5.2	-8.5	-11.8	3.1	85	1011.1	4.2	6.0	6.3	09	0.4	1	•
13	-5.3	-3.6	-7.8	-6.0	3.9	94	1006.8	-	7.4	9.6	12	3.5	1	•
14	-2.7	-2.4	-3.9	-3.5	4.7	94	1005.4	-	8.0	6.5	09	0.0	3	•
15	-0.9	0.0	-2.6	-2.7	5.4	94	1011.2	-	8.0	2.6	05	0.8	3	•
16	-2.5	-0.7	-3.2	-3.9	3.9	78	1010.3	2.7	7.4	4.6	08	0.0	3	•
17	-4.9	-2.7	-7.7	-8.2	3.2	75	1010.4	3.9	4.8	3.3	05	0.0	3	•
18	-3.6	-1.7	-8.8	-9.6	3.4	73	1014.6	3.7	6.6	4.5	07	0.0	3	•
19	-1.3	0.3	-3.4	-4.0	4.3	81	1015.7	6.7	3.5	3.6	06	0.9	3	•
20	0.6	2.4	-1.7	-3.4	6.0	93	1004.9	-	8.0	3.8	06	-	3	•
21	1.5	2.9	0.1	0.4	6.8	99	999.8	0.5	6.8	3.5	05	-	2	•
22	2.6	6.2	-0.2	-0.7	7.0	95	991.9	2.3	6.4	3.5	08	0.4	-	-
23	3.4	7.8	0.6	0.5	7.3	94	1000.6	3.6	6.3	3.6	07	-	-	-
24	2.9	6.5	-0.4	-1.9	6.6	89	1006.8	3.8	4.6	4.0	06	0.2	-	-
25	3.0	4.2	1.7	0.6	7.4	97	1009.8	-	8.0	2.6	04	1.9	-	-
26	3.4	5.9	0.6	0.4	7.6	98	1005.4	-	7.1	5.4	08	1.3	-	-
27	4.7	6.4	2.7	1.0	7.9	92	1008.4	0.1	6.4	4.3	06	-	-	-
28	3.8	6.8	1.3	0.3	7.6	95	1008.8	0.8	6.0	4.0	05	0.0	-	-

USTKA

DNI	TEMPERATURA POWIETRZA T	Max	Min	T_g	PRĘŻNOŚĆ PARY WODNEJ e	WILGOTNOŚĆ WZGLĘDNA U	CIŚNIENIE ATMOSFERYCZNE P	USŁONECZNIENIE S	ZACHMURZENIE N	WIATR v	v_{max}	OPAD R_d	ŚNIEG s_h	s_g
1	1.3	3.8	0.4	0.2	6.6	97	1012.0	-	8.0	4.9	06	0.0	-	-
2	-1.0	0.0	-2.8	-1.4	4.7	82	1021.3	7.2	4.5	3.9	06	0.0	-	-
3	-4.0	-2.4	-5.0	-5.7	3.7	81	1018.6	-	7.4	4.9	06	2.4	-	-
4	-6.2	-4.2	-7.6	-9.4	3.1	81	1021.5	-	7.5	3.4	05	1.9	3	•
5	-1.8	3.4	-7.1	-7.1	5.1	92	1007.9	-	8.0	6.1	08	5.8	5	•
6	4.3	7.3	1.4	0.7	8.0	96	996.0	-	8.0	7.0	09	0.0	-	-
7	-0.3	5.2	-5.8	2.1	5.3	81	995.6	0.1	7.8	9.3	10	0.5	-	-
8	-7.4	-5.2	-8.4	-8.7	2.3	65	1007.3	2.7	7.1	4.5	07	0.0	-	-
9	-7.9	-5.7	-10.0	-8.6	2.0	58	1007.5	7.4	3.3	3.4	05	0.0	-	-
10	-9.5	-4.0	-14.4	-15.8	1.6	56	1010.1	8.2	0.0	2.8	04	-	-	-
11	-7.1	-3.9	-10.7	-12.4	2.6	69	1003.7	7.1	3.1	3.5	05	-	-	-
12	-5.8	-4.0	-7.9	-9.5	3.0	76	1009.5	3.4	6.0	5.3	08	0.0	-	-
13	-4.8	-4.0	-7.0	-7.7	3.6	83	1004.0	-	7.4	5.0	08	1.4	-	-
14	-0.9	0.2	-4.2	-4.5	5.5	96	1003.3	-	8.0	2.4	04	0.7	2	•
15	-0.9	0.3	-2.2	-1.0	5.4	94	1011.0	-	8.0	4.4	08	1.5	2	•
16	-2.7	-1.4	-3.5	-4.8	4.0	80	1009.7	1.5	7.6	4.3	07	0.5	3	•
17	-5.0	-2.6	-6.2	-7.0	3.0	72	1010.1	0.0	7.6	3.1	06	0.0	3	•
18	-3.8	-1.2	-6.5	-7.2	3.3	71	1014.6	1.1	7.4	4.5	07	0.3	3	•
19	-1.5	1.2	-4.9	-5.7	4.0	74	1014.3	4.9	6.3	3.5	06	0.0	3	•
20	1.7	4.3	-1.3	-2.0	6.7	96	1002.4	-	8.0	3.8	06	-	3	•
21	5.6	9.8	2.9	1.8	7.6	83	996.7	3.0	4.4	4.0	05	-	-	-
22	3.3	8.7	1.7	-0.3	7.0	91	991.0	1.2	6.4	3.0	04	0.0	-	-
23	4.0	9.2	0.7	-0.5	7.4	91	1000.4	5.3	4.5	3.5	05	-	-	-
24	4.1	6.6	1.2	-1.8	6.6	80	1005.6	0.8	5.5	5.3	08	1.1	-	-
25	4.2	6.0	3.4	1.9	7.7	94	1008.4	-	8.0	3.6	06	3.2	-	-
26	6.7	7.9	3.5	1.7	9.0	91	1003.8	0.4	7.5	4.9	08	4.2	-	-
27	6.7	9.5	4.4	2.6	8.5	87	1007.7	0.1	6.4	4.4	06	0.7	-	-
28	5.6	11.6	3.1	1.0	7.6	84	1007.2	2.6	5.9	2.8	04	6.8	-	-

LĘBORK

DNI	TEMPERATURA POWIETRZA T	Max	Min	T_g	PRĘŻNOŚĆ PARY WODNEJ e	WILGOTNOŚĆ WZGLĘDNA U	CIŚNIENIE ATMOSFERYCZNE P	USŁONECZNIENIE S	ZACHMURZENIE N	WIATR v	v_{max}	OPAD R_d	ŚNIEG s_h	s_g
1	2.0	4.6	0.7	0.4	6.7	94	1010.1	-	8.0	5.3	06	2.8	-	-
2	-1.2	1.9	-3.3	-3.5	4.5	80	1019.6	4.7	4.5	1.9	04	0.0	-	-
3	-4.6	-1.9	-5.9	-6.1	3.5	80	1018.1	-	7.4	3.9	06	0.6	-	-
4	-7.3	-5.5	-10.5	-13.4	2.8	81	1020.5	-	7.4	2.0	03	3.2	3	•
5	-2.4	3.4	-7.3	-7.1	4.8	89	1007.4	-	8.0	4.1	08	3.4	4	•
6	4.8	7.0	-7.2	0.8	8.2	95	994.3	-	8.0	4.8	07	0.2	-	-
7	-0.1	4.8	-6.6	3.2	5.5	83	993.0	0.3	7.3	7.0	08	1.7	-	-
8	-7.9	-5.7	-8.9	-10.4	2.3	69	1006.0	3.1	7.3	3.3	05	0.3	2	•
9	-9.4	-7.2	-11.3	-9.6	2.1	68	1006.4	7.1	3.4	2.8	05	0.0	2	•
10	-11.8	-3.8	-18.8	-19.8	1.4	59	1009.2	6.8	0.0	1.6	03	-	1	•
11	-7.6	-6.0	-11.0	-13.4	2.6	72	1002.7	3.6	5.9	3.4	04	-	1	•
12	-6.4	-4.9	-7.6	-8.1	2.9	76	1008.1	4.0	6.6	4.4	06	0.8	1	•
13	-4.8	-3.3	-7.7	-8.3	3.6	83	1003.2	-	7.4	5.0	08	1.1	1	•
14	-1.4	-0.4	-3.7	-3.6	5.0	91	1001.9	-	8.0	2.4	04	0.0	2	•
15	-0.9	0.1	-1.9	-1.7	5.4	94	1009.4	-	8.0	3.4	05	1.0	2	•
16	-3.3	-1.6	-4.1	-4.4	3.9	82	1008.2	1.6	6.3	2.4	05	0.2	3	•
17	-5.4	-3.3	-7.7	-12.6	3.0	74	1008.6	4.8	6.5	2.0	03	0.1	3	•
18	-4.0	-1.4	-6.7	-10.3	3.2	71	1012.8	2.7	7.5	3.6	05	0.0	2	•
19	-1.4	2.5	-6.2	-11.1	3.7	68	1013.6	5.3	5.8	2.4	06	0.8	2	•
20	2.5	5.1	-1.2	-0.8	6.6	89	1002.0	-	7.8	1.9	04	0.1	1	•
21	5.6	9.0	3.0	0.7	7.7	85	996.1	1.8	6.0	1.6	02	-	-	-
22	4.4	10.4	0.9	-1.0	7.3	87	989.4	3.9	6.9	2.0	05	0.0	-	-
23	4.8	10.5	1.6	-1.5	7.8	90	998.9	5.2	5.5	2.0	04	-	-	-
24	4.1	8.3	-0.7	-4.7	6.7	82	1004.5	1.7	5.1	3.1	06	0.3	-	-
25	5.0	6.1	3.9	0.9	8.0	92	1007.5	-	7.4	1.9	03	3.8	-	-
26	7.0	8.4	3.9	1.8	9.2	92	1002.5	-	7.9	4.0	06	1.3	-	-
27	7.0	9.4	5.1	2.0	9.0	90	1006.7	-	7.1	2.9	05	2.4	-	-
28	7.1	12.6	2.9	0.2	7.9	80	1006.1	1.9	5.4	1.9	03	2.5	-	-

GDAŃSK-WRZESZCZ

DNI	TEMPERATURA POWIETRZA T	Max	Min	T_g	PRĘŻNOŚĆ PARY WODNEJ e	WILGOTNOŚĆ WZGLĘDNA U	CIŚNIENIE ATMOSFERYCZNE P	USŁONECZNIENIE S	ZACHMURZENIE N	WIATR v	v_{max}	OPAD R_d	ŚNIEG s_h	s_g
1	2.5	5.0	1.6	1.3	6.8	93	1010.5	•	7.8	6.5	09	2.3	-	-
2	-1.2	2.3	-2.5	-2.6	4.4	78	1020.7	•	7.3	4.6	06	-	1	•
3	-5.2	-1.8	-6.6	-6.1	3.2	77	1020.5	•	8.0	3.4	06	0.5	-	•
4	-7.5	-5.4	-9.0	-10.9	2.8	80	1022.4	•	7.3	1.9	03	1.4	2	•
5	-3.3	4.2	-7.8	-7.2	4.4	87	1009.3	•	8.0	7.0	12	2.1	6	•
6	5.0	7.9	2.0	1.5	8.0	91	994.5	•	7.8	10.1	17	-	-	-
7	0.8	5.9	-5.4	2.7	5.8	84	993.5	•	6.8	8.8	12	1.7	-	-
8	-7.3	-4.9	-8.3	-9.5	2.6	73	1006.8	•	6.9	6.0	08	0.5	-	-
9	-9.9	-5.8	-12.8	-10.2	2.0	72	1007.4	•	3.6	3.8	07	-	3	•
10	-10.3	-4.9	-17.1	-18.3	1.6	57	1010.7	•	0.0	2.4	05	-	3	•
11	-8.1	-6.8	-10.6	-12.5	2.4	73	1004.1	•	6.6	3.0	05	-	2	•
12	-6.9	-5.6	-7.5	-8.6	2.9	78	1009.9	•	6.3	4.1	07	1.0	2	•
13	-5.1	-3.4	-8.2	-8.5	3.7	88	1005.2	•	8.0	6.6	08	2.2	3	•
14	-2.1	-1.2	-3.8	-4.1	4.9	93	1004.0	•	8.0	2.4	04	0.0	5	•
15	-0.7	0.8	-2.3	-2.5	5.2	89	1010.5	•	8.0	3.0	06	0.1	4	•
16	-3.0	-0.4	-3.8	-6.2	3.9	80	1009.5	•	5.8	4.0	07	0.0	4	•
17	-5.6	-3.4	-9.6	-14.2	3.2	79	1009.6	•	3.6	2.5	04	-	4	•
18	-4.0	-1.2	-7.2	-8.9	3.3	72	1014.1	•	5.6	5.5	08	0.1	4	•
19	-2.2	1.9	-6.8	-12.8	3.9	75	1015.1	•	2.8	2.5	03	0.4	4	•
20	1.6	5.2	-2.8	-5.8	6.3	90	1003.6	•	7.9	1.9	03	-	4	•
21	3.1	5.9	0.6	0.0	7.1	93	998.5	•	5.6	1.6	03	-	-	-
22	4.5	8.6	0.2	-2.0	7.6	90	990.4	•	4.6	2.6	08	1.3	-	-
23	6.2	11.1	2.9	0.5	8.0	85	999.6	•	5.8	3.8	09	-	-	-
24	5.8	9.7	2.7	0.4	7.0	76	1006.1	•	4.9	4.9	07	0.0	-	-
25	5.2	7.3	3.9	2.0	8.0	91	1008.9	•	7.6	4.0	07	2.2	-	-
26	5.7	9.6	1.2	0.6	8.2	90	1004.5	•	6.3	5.3	08	1.1	-	-
27	6.9	10.4	4.9	3.3	8.5	86	1007.8	•	5.3	6.5	08	2.7	-	-
28	5.7	11.7	2.4	-0.7	7.9	86	1007.7	•	5.4	2.6	06	0.2	-	-

KOSZALIN

DNI	TEMPERATURA POWIETRZA T	Max	Min	T_g	PRĘŻNOŚĆ PARY WODNEJ e	WILGOTNOŚĆ WZGLĘDNA U	CIŚNIENIE ATMOSFERYCZNE P	USŁONECZNIENIE S	ZACHMURZENIE N	WIATR v	v_{max}	OPAD R_d	ŚNIEG s_h	s_g
1	1.1	3.6	- 0.3	0.0	6.5	97	1010.1	-	8.0	5.6	07	0.1	-	-
2	- 0.4	1.2	- 1.7	- 0.1	5.4	90	1017.5	-	7.1	3.3	07	0.0	-	-
3	- 3.9	- 1.3	- 4.1	- 4.7	3.8	83	1014.1	-	7.5	6.0	08	2.2	-	-
4	- 6.1	- 3.6	-10.2	-15.3	3.4	87	1017.9	-	6.9	2.6	06	2.2	3	•
5	- 0.5	4.4	- 6.3	- 6.1	5.7	93	1004.9	-	8.0	6.5	09	7.3	4	•
6	6.1	8.7	2.4	1.6	8.5	91	993.7	-	7.9	6.5	09	-	-	-
7	0.6	6.4	- 5.6	2.2	5.6	79	993.7	-	7.6	7.8	09	0.6	-	-
8	- 7.1	- 5.1	- 8.1	- 8.7	2.4	67	1004.4	2.4	7.0	3.6	07	-	-	-
9	- 7.8	- 5.8	- 9.0	- 9.3	2.1	62	1003.8	6.9	3.9	2.9	05	-	-	-
10	- 9.5	- 4.4	-13.8	-17.2	1.6	56	1006.1	8.2	1.4	4.0	06	-	-	-
11	- 6.9	- 3.3	- 9.4	-16.4	2.5	67	999.5	6.4	3.6	2.3	05	-	-	-
12	- 6.1	- 3.1	- 7.9	- 8.3	3.1	79	1005.5	6.7	4.8	5.1	08	0.0	-	-
13	- 5.1	- 4.0	- 7.1	- 7.7	3.5	83	999.6	-	7.3	3.8	05	0.6	1	•
14	- 0.7	1.2	- 4.4	- 4.4	5.5	95	999.7	-	8.0	2.0	04	-	1	•
15	- 1.6	0.9	- 2.5	- 1.9	5.1	93	1008.7	-	8.0	4.1	06	0.1	-	-
16	- 3.5	- 0.9	- 4.4	- 5.0	3.7	79	1007.2	4.2	5.6	4.1	05	0.0	1	•
17	- 6.0	- 2.3	- 8.7	- 9.9	3.1	81	1007.2	2.9	5.0	2.0	03	-	-	-
18	- 4.2	- 0.4	- 8.6	-10.1	3.2	71	1012.2	2.8	6.9	5.1	08	0.0	-	-
19	- 1.5	2.6	- 6.4	- 9.8	3.8	69	1010.7	5.1	6.0	4.0	08	0.7	-	-
20	2.3	5.2	- 1.3	- 1.4	7.0	95	998.9	-	7.0	4.5	06	-	-	-
21	5.7	10.2	3.2	2.4	7.8	85	993.0	3.8	5.6	5.3	08	-	-	-
22	4.7	7.1	3.0	2.0	7.8	91	987.9	0.5	7.8	4.0	07	-	-	-
23	4.4	9.1	2.2	1.0	7.5	91	997.5	3.7	2.9	3.3	05	-	-	-
24	4.1	6.9	0.7	- 2.0	6.7	82	1003.2	0.6	5.5	5.6	09	2.4	-	-
25	5.4	8.7	3.3	2.2	8.3	92	1005.4	0.3	6.9	3.8	05	2.4	-	-
26	7.2	10.1	3.7	1.1	9.1	91	1001.2	0.6	7.0	5.6	09	1.9	-	-
27	6.5	9.9	4.0	2.5	8.6	89	1005.2	0.1	5.4	5.1	07	1.2	-	-
28	6.2	10.1	3.3	1.1	8.1	86	1004.2	1.7	7.1	2.6	05	3.3	-	-

KOŁOBRZEG

DNI	TEMPERATURA POWIETRZA T	Max	Min	T_g	PRĘŻNOŚĆ PARY WODNEJ e	WILGOTNOŚĆ WZGLĘDNA U	CIŚNIENIE ATMOSFERYCZNE P	USŁONECZNIENIE S	ZACHMURZENIE N	WIATR v	v_{max}	OPAD R_d	ŚNIEG s_h	s_g
1	1.1	4.0	0.1	- 0.4	6.5	98	1013.8	-	8.0	5.0	08	-	-	-
2	0.0	1.3	- 0.7	- 0.3	5.7	93	1020.9	-	7.4	4.0	06	0.1	-	-
3	- 3.2	0.4	- 3.6	- 3.4	3.9	81	1016.7	-	8.0	5.4	07	2.5	-	-
4	- 4.3	- 2.4	- 6.1	- 6.9	3.7	83	1020.9	-	8.0	2.8	05	2.8	6	•
5	0.8	5.4	- 5.5	- 5.5	6.1	92	1008.0	-	8.0	5.8	09	7.0	7	•
6	6.6	9.4	2.8	1.7	8.9	92	997.2	-	7.4	6.3	09	-	-	-
7	0.9	7.4	- 4.8	3.6	5.5	76	997.5	-	7.4	7.9	09	0.2	-	-
8	- 6.5	- 4.1	- 8.0	- 9.3	2.2	98	1007.7	2.8	6.8	5.0	08	-	-	-
9	- 7.2	- 5.2	- 8.4	- 8.2	2.0	56	1006.9	5.8	4.6	4.9	06	-	-	-
10	- 9.0	- 4.3	-13.6	-15.1	1.4	49	1009.1	7.7	1.8	4.0	06	-	-	-
11	- 6.4	- 2.9	- 8.7	-10.3	2.4	64	1002.6	7.2	4.5	4.4	05	-	-	-
12	- 5.6	- 2.6	- 7.5	- 9.2	3.1	76	1008.4	5.1	5.9	6.3	08	0.0	-	-
13	- 4.9	- 3.7	- 6.6	- 7.4	3.5	81	1002.6	-	7.8	6.3	09	0.5	-	-
14	- 0.5	1.3	- 4.0	- 4.6	5.3	90	1002.9	-	8.0	2.3	03	0.0	1	•
15	- 1.4	0.4	- 2.2	- 2.3	4.8	86	1012.4	-	7.9	3.9	05	0.1	1	•
16	- 3.0	- 0.2	- 4.8	- 4.8	3.5	72	1010.8	3.4	5.1	3.5	06	0.0	-	-
17	- 5.0	- 2.0	- 6.0	- 7.9	3.1	72	1010.7	2.4	6.8	1.9	03	-	-	-
18	- 3.4	0.8	- 7.0	- 7.5	2.9	62	1015.7	4.9	6.3	3.6	05	0.0	-	-
19	- 1.3	3.0	- 5.1	- 9.1	3.8	70	1013.7	4.2	6.6	3.8	06	1.0	-	-
20	2.6	5.9	- 1.0	- 1.9	7.1	96	1001.7	-	7.0	4.1	06	-	-	-
21	6.0	12.6	2.5	1.0	7.8	85	995.6	3.9	5.5	3.6	04	-	-	-
22	3.9	6.4	2.5	0.4	7.5	93	991.1	0.5	7.3	3.6	05	0.3	-	-
23	4.9	9.4	2.9	0.8	7.6	88	1000.7	4.2	3.9	3.1	04	-	-	-
24	4.7	7.6	1.4	- 4.4	6.6	76	1006.2	-	5.9	4.5	06	3.0	-	-
25	6.0	9.9	3.4	1.2	8.4	90	1008.4	2.6	6.6	3.3	05	2.6	-	-
26	7.7	10.7	5.2	2.6	9.3	89	1004.2	2.9	6.9	5.1	09	3.8	-	-
27	7.1	10.5	5.0	2.1	8.7	87	1008.4	0.4	6.3	4.4	08	0.8	-	-
28	6.1	10.8	3.8	1.5	8.0	85	1007.2	1.8	7.4	2.8	04	1.9	-	-

ELBLĄG

DNI	TEMPERATURA POWIETRZA T	Max	Min	T_g	PRĘŻNOŚĆ PARY WODNEJ e	WILGOTNOŚĆ WZGLĘDNA U	CIŚNIENIE ATMOSFERYCZNE P	USŁONECZNIENIE S	ZACHMURZENIE N	WIATR v	v_{max}	OPAD R_d	ŚNIEG s_h	s_g
1	1.5	2.8	1.0	0.5	6.6	96	1006.7	.	7.9	2.3	04	0.7	3	.
2	- 1.9	1.6	- 3.8	- 5.3	4.5	84	1016.4	.	6.5	2.0	05	0.0	2	.
3	- 6.9	- 3.3	- 8.6	- 9.0	2.8	76	1016.5	.	7.4	4.0	05	-	2	.
4	- 8.0	- 6.7	- 9.2	-10.4	2.5	73	1018.6	.	7.3	2.4	03	0.5	2	.
5	- 4.9	2.9	- 8.9	- 8.9	4.2	69	1006.5	.	7.9	4.0	06	2.7	3	.
6	4.0	5.8	1.0	0.4	7.7	94	991.5	.	7.9	2.3	05	-	-	-
7	0.9	5.5	- 5.0	- 5.4	6.1	87	989.7	.	7.3	3.4	06	0.6	-	-
8	- 7.9	- 4.6	- 8.3	- 8.8	2.5	74	1002.3	.	6.5	3.8	06	0.0	-	-
9	-11.6	- 7.4	-13.3	-16.4	1.6	65	1003.0	.	3.4	2.1	04	-	-	-
10	-10.8	- 4.8	-15.7	-17.5	1.5	59	1007.0	.	0.3	1.8	03	-	-	-
11	- 9.8	- 7.9	-11.7	-12.7	1.9	66	999.9	.	6.6	2.9	04	0.0	-	-
12	- 9.5	- 6.7	-11.0	-12.1	2.2	75	1005.2	.	4.8	2.4	04	0.5	-	-
13	- 6.4	- 3.6	-10.5	-11.9	3.3	85	1000.4	.	8.0	3.8	05	0.0	2	.
14	- 2.5	- 0.8	- 3.9	- 4.6	4.6	90	1000.1	.	8.0	2.8	05	0.0	2	.
15	- 1.1	0.3	- 3.0	- 3.4	5.3	94	1006.6	.	8.0	1.0	02	0.2	1	.
16	- 3.7	- 0.8	- 5.8	-10.0	4.0	86	1006.0	.	5.3	1.5	02	0.3	2	.
17	- 7.0	- 2.4	-10.2	-14.5	3.0	82	1005.7	.	0.6	1.0	02	-	2	.
18	- 5.3	- 2.5	- 9.8	-14.1	3.3	80	1010.4	.	7.0	1.4	03	0.0	2	.
19	- 2.7	1.5	- 6.5	-10.2	3.6	72	1011.3	.	3.8	1.4	04	0.0	1	.
20	1.3	3.6	- 2.2	- 3.7	6.2	91	1000.7	.	8.0	2.8	05	-	1	.
21	4.5	5.7	2.7	1.5	7.6	90	995.2	.	4.9	2.9	04	-	-	-
22	6.3	10.2	3.0	1.6	8.0	83	987.1	.	6.0	3.0	05	3.5	-	-
23	5.0	9.3	2.5	2.3	8.2	94	996.2	.	6.3	1.9	03	-	-	-
24	4.6	8.8	0.8	- 1.8	7.0	83	1002.9	.	5.6	2.6	04	0.0	-	-
25	4.0	6.6	2.4	0.7	7.7	94	1005.5	.	6.9	1.6	03	2.7	-	-
26	5.4	8.8	2.5	2.0	8.5	95	1001.6	.	7.1	2.9	04	4.9	-	-
27	5.3	9.1	3.1	0.2	8.5	95	1004.6	.	7.6	1.6	02	2.9	-	-
28	5.7	9.9	2.0	- 1.1	8.0	88	1004.7	.	5.9	2.4	03	0.0	-	-

SUWAŁKI

DNI	TEMPERATURA POWIETRZA T	Max	Min	T_g	PRĘŻNOŚĆ PARY WODNEJ e	WILGOTNOŚĆ WZGLĘDNA U	CIŚNIENIE ATMOSFERYCZNE P	USŁONECZNIENIE S	ZACHMURZENIE N	WIATR v	v_{max}	OPAD R_d	ŚNIEG s_h	s_g
1	0.9	1.8	0.6	1.3	6.0	92	988.8	-	8.0	5.5	08	1.0	16	4.4
2	- 5.7	0.6	- 8.3	- 6.3	3.3	79	998.1	2.0	6.4	4.1	06	0.0	18	•
3	-14.8	- 7.0	-17.9	-19.7	1.4	72	1002.8	3.8	5.9	3.3	05	-	14	4.3
4	-16.7	-11.5	-16.4	-16.1	1.4	68	1003.7	3.3	6.9	2.4	05	0.1	14	•
5	-12.1	- 8.3	-18.1	-21.1	2.1	81	994.8	0.2	6.6	5.0	09	6.5	14	3.9
6	2.1	4.3	- 8.3	- 6.6	6.5	91	974.3	-	8.0	6.4	08	1.8	19	4.2
7	0.4	4.0	- 3.2	1.1	5.8	87	971.5	0.2	7.8	5.9	10	2.5	12	4.4
8	-10.2	- 3.2	-12.9	- 9.5	2.1	77	983.8	2.8	5.9	6.3	09	0.3	8	•
9	-15.6	-12.6	-18.1	-17.9	1.3	71	986.7	7.7	2.9	2.4	05	-	9	•
10	-15.9	- 8.4	-21.3	-22.3	1.1	63	997.3	8.5	0.0	1.1	03	-	9	3.1
11	-14.4	-10.9	-18.9	-22.6	1.5	71	985.7	-	5.0	4.3	06	0.0	9	•
12	-11.1	- 9.9	-14.3	-11.7	2.1	77	988.8	0.4	7.0	4.3	07	0.7	10	•
13	- 7.1	- 5.0	-10.2	- 9.9	3.1	86	986.9	-	8.0	6.4	08	0.0	11	•
14	- 5.9	- 5.0	- 6.8	- 6.1	3.4	87	985.4	-	8.0	3.8	05	0.0	11	2.6
15	- 3.7	- 1.2	- 6.4	- 5.7	4.3	92	990.4	-	8.0	1.6	04	-	11	2.4
16	- 3.3	- 1.2	- 4.7	- 3.3	4.0	83	990.6	0.7	7.8	2.8	06	0.8	10	•
17	-11.2	- 4.6	-15.5	-10.8	2.5	95	990.0	0.9	6.9	0.4	01	0.0	10	•
18	- 7.9	- 4.4	-15.1	-18.3	2.8	42	993.9	2.1	4.5	2.5	04	0.2	10	•
19	- 6.4	- 0.1	- 9.9	-13.7	2.8	76	996.6	8.3	2.0	2.6	04	0.3	10	•
20	- 0.9	2.6	-10.9	-17.9	5.1	87	988.3	-	8.0	4.1	06	1.1	10	2.2
21	2.1	4.7	- 0.3	- 0.4	6.5	92	983.8	0.5	6.5	2.4	04	-	8	•
22	2.6	6.2	- 0.4	- 5.6	6.4	87	975.2	1.0	4.8	2.3	03	0.2	6	4.3
23	2.3	5.5	1.4	- 1.1	6.9	96	980.1	-	8.0	4.4	07	-	4	•
24	2.5	6.3	- 0.4	- 0.8	6.4	88	987.2	4.9	7.4	1.9	04	-	-	-
25	3.1	5.7	1.5	- 0.2	6.7	88	990.2	0.4	8.0	3.4	05	0.1	-	-
26	2.8	4.2	0.9	0.5	7.2	97	988.1	-	8.0	2.8	05	10.0	-	-
27	4.6	7.0	2.8	2.0	7.8	92	989.2	0.9	7.6	2.9	04	3.6	-	-
28	3.5	5.1	1.5	1.8	7.4	94	991.1	-	7.8	3.4	05	0.5	-	-

KĘTRZYN

DNI	TEMPERATURA POWIETRZA				PRĘŻNOŚĆ PARY WODNEJ	WILGOTNOŚĆ WZGLĘDNA	CIŚNIENIE ATMOSFERYCZNE	USŁONECZNIENIE	ZACHMURZENIE	WIATR		OPAD	ŚNIEG	
	T	Max	Min	T_g	e	U	P	S	N	v	v_{max}	R_d	s_h	s_o
1	1.3	2.5	0.0	- 0.1	6.2	93	998.9	.	8.0	5.3	08	1.0	2	-
2	- 4.0	0.8	- 6.7	-10.5	3.8	81	1008.3	.	6.4	4.5	07	0.0	2	.
3	-10.9	- 4.3	-13.1	-13.6	1.8	68	1011.2	.	7.5	3.3	05	-	2	.
4	-10.6	- 8.4	-13.1	-13.6	1.9	69	1012.4	.	7.0	2.1	03	0.1	2	.
5	- 7.3	- 3.5	-10.8	-11.6	3.2	85	1001.5	.	8.0	4.6	07	3.5	3	1.8
6	3.2	6.1	- 3.9	- 4.8	7.2	93	984.7	.	8.0	5.3	09	1.5	2	.
7	1.1	5.4	- 4.6	2.0	6.1	89	981.7	.	7.8	7.9	13	0.9	-	-
8	- 8.9	- 4.2	-10.6	- 9.6	2.5	82	994.4	.	6.8	5.5	09	0.2	1	.
9	-13.5	-10.0	-15.6	-14.7	1.7	77	996.2	.	3.4	2.5	04	-	3	.
10	-13.5	- 7.0	-19.1	-21.8	1.4	65	1000.8	.	0.0	1.5	04	-	2	.
11	-11.7	- 9.5	-15.5	-16.8	1.9	73	993.7	.	4.5	2.8	04	0.1	2	.
12	-10.9	- 7.9	-13.7	-13.5	2.1	81	998.3	.	3.1	3.4	05	1.7	2	.
13	- 6.3	- 4.1	-11.8	-12.0	3.4	89	996.9	.	8.0	3.5	05	0.0	6	.
14	- 4.4	- 2.8	- 6.1	- 6.7	3.9	89	994.2	.	8.0	2.5	04	0.0	6	1.3
15	- 2.0	0.3	- 5.3	- 5.4	5.0	95	999.6	.	8.0	2.3	04	0.0	6	.
16	- 3.6	- 0.9	- 5.3	- 4.1	4.0	84	999.4	.	6.5	2.5	05	0.2	6	1.9
17	- 8.7	- 2.9	-13.6	-17.2	2.9	88	999.0	.	1.9	1.5	03	-	6	.
18	- 8.4	- 4.6	-14.6	-17.2	2.7	83	1003.4	.	3.8	2.3	04	-	5	.
19	- 3.8	0.4	- 9.5	-12.3	3.3	73	1005.3	.	2.4	2.5	05	0.9	5	.
20	0.4	3.1	- 6.4	- 9.9	5.9	92	995.2	.	7.9	3.4	05	0.0	4	1.4
21	2.5	5.2	0.6	0.1	7.1	97	991.9	.	6.1	2.6	04	-	-	-
22	4.4	8.1	1.3	0.2	7.3	88	982.3	.	3.6	3.8	05	0.2	-	-
23	4.9	8.7	3.0	2.5	8.1	93	989.3	.	5.5	3.6	06	-	-	-
24	4.4	8.8	1.2	- 0.2	6.9	83	996.4	.	7.3	2.6	04	-	-	-
25	3.9	5.6	1.9	0.5	7.4	93	999.0	.	7.5	2.9	05	0.4	-	-
26	4.0	7.3	0.3	- 0.1	7.8	95	996.0	.	8.0	2.6	05	7.4	-	-
27	5.7	7.7	3.3	1.7	8.5	93	998.2	.	6.4	4.3	06	3.5	-	-
28	5.0	9.6	1.2	0.2	7.9	91	997.8	.	6.6	2.6	03	3.3	-	-

ŚWINOUJŚCIE

DNI	TEMPERATURA POWIETRZA				PRĘŻNOŚĆ PARY WODNEJ	WILGOTNOŚĆ WZGLĘDNA	CIŚNIENIE ATMOSFERYCZNE	USŁONECZNIENIE	ZACHMURZENIE	WIATR		OPAD	ŚNIEG	
	T	Max	Min	T_g	e	U	P	S	N	v	v_{max}	R_d	s_h	s_o
1	2.4	5.5	0.4	0.9	6.7	92	1014.4	3.4	5.9	2.0	04	-	-	-
2	0.5	1.8	0.1	0.0	6.1	97	1020.3	-	8.0	1.5	03	0.5	-	-
3	- 1.4	0.8	- 2.3	- 1.5	5.0	92	1014.9	-	8.0	3.5	06	7.3	-	-
4	- 2.5	- 1.7	- 2.9	- 3.5	4.5	90	1019.7	-	8.0	1.8	05	9.1	6	.
5	3.2	6.4	- 2.7	- 2.5	7.2	94	1007.6	-	7.9	3.3	05	11.2	7	.
6	8.6	10.2	4.2	3.6	9.9	89	998.3	-	8.0	4.5	06	-	-	-
7	1.8	7.7	- 3.8	- 6.7	6.0	79	998.8	-	7.3	5.8	10	0.4	-	-
8	- 6.1	- 3.2	- 6.8	- 7.9	2.4	61	1007.2	0.3	7.0	5.4	08	0.1	-	-
9	- 6.2	- 4.4	- 7.0	- 7.7	2.3	60	1006.2	5.3	4.1	6.5	08	-	-	-
10	- 8.1	- 4.7	-12.1	-15.0	1.8	56	1007.7	6.6	2.8	4.1	07	-	-	-
11	- 5.8	- 3.2	- 7.2	- 8.0	2.7	69	1001.9	3.5	3.5	4.4	06	-	-	-
12	- 5.1	- 2.6	- 6.0	- 9.7	3.5	83	1007.2	4.0	3.8	6.6	10	-	-	-
13	- 4.6	- 3.3	- 5.5	- 5.5	3.8	86	1001.7	-	7.0	6.1	10	0.1	1	.
14	- 1.0	0.2	- 3.9	- 4.1	5.4	95	1002.8	-	8.0	0.8	02	-	1	.
15	- 1.8	- 0.2	- 3.3	- 2.0	4.6	84	1012.7	0.5	7.8	2.3	04	0.0	-	-
16	- 4.3	0.6	- 7.6	- 8.5	3.2	75	1011.1	7.5	2.9	1.4	03	-	-	-
17	- 6.6	- 3.2	-10.3	-12.3	3.1	83	1011.0	3.1	3.9	1.9	03	-	-	-
18	- 5.6	- 0.2	-12.1	-13.5	2.8	72	1016.1	5.8	3.1	1.8	03	-	-	-
19	- 1.8	1.9	- 7.1	- 8.1	3.8	71	1012.5	5.2	6.3	2.4	04	3.2	-	-
20	3.0	5.1	- 0.8	- 0.2	7.4	98	1000.8	-	7.6	2.5	04	-	-	-
21	6.1	13.2	2.3	2.4	7.5	81	994.6	5.4	5.6	2.8	04	-	-	-
22	5.1	7.5	2.5	0.8	8.0	92	991.1	-	6.6	1.8	03	0.3	-	-
23	5.2	9.8	2.1	1.5	7.1	81	1000.5	4.8	2.6	2.0	03	-	-	-
24	5.2	8.5	1.2	0.5	6.6	75	1006.3	0.8	7.0	3.3	06	1.1	-	-
25	6.8	10.1	3.6	3.1	8.8	89	1007.9	0.2	7.3	2.3	03	2.8	-	-
26	8.3	10.6	5.2	5.4	9.5	87	1004.1	2.8	6.4	2.9	05	1.5	-	-
27	7.4	11.0	4.6	3.4	8.7	85	1008.5	1.5	4.8	2.3	05	0.2	-	-
28	6.3	10.5	2.6	2.9	8.2	86	1006.6	(1.1)	6.8	1.8	03	-	-	-

MIKOŁAJKI

DNI	TEMPERATURA POWIETRZA				PRĘŻNOŚĆ PARY WODNEJ	WILGOTNOŚĆ WZGLĘDNA	CIŚNIENIE ATMOSFERYCZNE	USŁONECZNIENIE	ZACHMURZENIE	WIATR		OPAD	ŚNIEG	
	T	Max	Min	T_g	e	U	P	S	N	v	v_{max}	R_d	s_h	s_o
1	1.3	3.1	0.3	0.1	6.3	94	994.4	-	8.0	4.9	07	0.4	-	-
2	- 3.7	1.2	- 6.5	- 3.4	4.0	84	1003.5	5.2	5.5	3.9	06	0.0	-	-
3	-10.8	- 5.3	-13.3	-12.1	1.9	69	1006.1	1.1	7.0	5.1	08	0.0	-	-
4	-11.3	- 8.7	-13.7	-12.9	1.8	70	1007.4	2.6	7.3	3.0	06	0.0	-	-
5	- 7.5	- 3.9	-11.5	-11.5	3.3	88	997.2	-	8.0	5.8	10	3.4	-	-
6	3.9	6.8	- 4.3	- 4.5	7.4	92	980.0	-	7.8	5.3	09	0.2	-	-
7	1.4	5.5	- 3.1	1.8	6.2	87	977.3	0.3	7.8	6.0	10	0.6	-	-
8	- 8.9	- 2.5	-10.2	- 7.8	2.5	80	989.5	3.4	6.8	5.9	12	0.4	1	.
9	-13.6	- 9.3	-15.6	-19.0	1.7	78	991.0	7.2	3.6	2.4	05	-	2	.
10	-16.2	- 8.9	-22.3	-21.1	1.4	77	996.1	8.1	0.1	1.5	04	-	2	.
11	-12.5	- 9.8	-17.8	-20.1	1.9	81	988.6	-	5.9	4.1	06	0.1	2	.
12	-10.0	- 7.7	-13.3	-14.2	2.4	82	992.7	0.9	7.8	3.4	05	2.6	2	.
13	- 5.9	- 3.7	- 9.7	- 8.4	3.6	91	989.8	-	8.0	3.3	05	-	5	.
14	- 4.1	- 2.5	- 5.2	- 4.9	4.2	94	989.3	-	8.0	1.9	04	0.8	5	.
15	- 2.2	0.4	- 5.0	- 4.4	5.0	96	995.0	-	8.0	1.3	04	0.0	4	.
16	- 4.2	- 0.9	- 7.8	-15.1	4.0	87	994.7	0.2	6.1	1.8	04	0.2	4	.
17	- 9.6	- 3.5	-16.3	-17.1	2.9	95	994.1	3.6	5.4	0.3	01	-	5	.
18	- 7.8	- 4.4	-10.2	-17.8	3.0	88	998.7	0.7	6.4	2.5	05	0.0	5	.
19	- 4.9	2.0	-10.1	-12.4	3.2	77	1000.7	8.8	3.3	2.4	04	0.6	5	.
20	0.6	3.5	-10.2	-12.4	6.2	96	991.3	-	8.0	4.4	06	0.0	3	.
21	1.6	5.7	- 0.5	- 0.4	6.7	98	986.3	-	5.9	3.5	05	-	-	-
22	3.2	8.2	0.0	- 0.4	7.0	91	978.0	3.6	4.3	4.4	07	0.3	-	-
23	4.1	8.6	2.4	3.5	7.7	94	985.0	4.1	4.1	3.3	05	-	-	-
24	4.2	8.8	- 0.3	- 0.9	6.2	78	991.8	6.2	6.3	2.0	04	-	-	-
25	3.8	5.5	2.1	0.6	7.3	92	994.7	-	7.8	3.1	05	0.0	-	-
26	3.6	6.7	0.8	0.7	7.8	99	991.8	-	7.5	4.3	08	9.9	-	-
27	5.0	7.0	3.1	1.6	8.3	95	994.0	0.7	5.9	3.1	05	0.6	-	-
28	4.2	8.5	1.4	1.1	7.8	94	994.9	0.4	6.9	3.9	06	4.2	-	-

RESKO

DNI	TEMPERATURA POWIETRZA				PRĘŻNOŚĆ PARY WODNEJ	WILGOTNOŚĆ WZGLĘDNA	CIŚNIENIE ATMOSFERYCZNE	USŁONECZNIENIE	ZACHMURZENIE	WIATR		OPAD	ŚNIEG	
	T	Max	Min	T_g	e	U	P	S	N	v	v_{max}	R_d	s_h	s_o
1	1.5	3.4	0.0	0.4	6.7	98	1008.4	-	7.9	2.0	04	0.0	2	.
2	0.3	1.6	- 0.6	- 0.1	5.9	95	1014.7	-	8.0	2.1	06	0.5	2	.
3	- 2.8	0.4	- 3.7	- 2.7	4.2	85	1009.9	-	8.0	5.8	08	2.6	-	.
4	- 4.1	- 3.0	- 4.8	- 5.0	3.9	86	1014.8	-	8.0	2.3	04	2.3	2	.
5	1.4	5.5	- 5.0	- 4.0	6.6	94	1002.9	-	8.0	4.0	05	11.2	4	.
6	7.8	9.6	3.2	1.2	9.6	91	993.0	-	7.9	4.1	06	-	-	-
7	1.2	7.5	- 4.6	- 0.8	6.0	83	992.6	-	7.8	5.6	07	2.1	-	-
8	- 6.7	- 4.2	- 8.0	- 9.4	2.5	67	1001.6	1.9	7.1	4.0	06	0.2	1	.
9	- 7.7	- 4.7	- 9.8	- 8.8	2.1	63	1000.5	5.9	4.6	4.0	08	-	1	.
10	- 9.7	- 5.7	-14.7	-16.7	1.8	63	1002.5	5.7	2.9	4.0	07	1.0	1	.
11	- 8.3	- 5.7	- 9.7	-10.4	2.5	76	996.2	4.0	4.8	3.9	06	0.0	2	.
12	- 6.3	- 2.4	-12.2	-14.5	2.9	77	1002.0	3.5	6.0	3.6	07	0.3	2	.
13	- 5.1	- 4.0	- 6.6	- 6.6	3.5	84	996.0	-	8.0	5.0	07	0.3	2	.
14	- 0.5	1.4	- 4.4	- 4.0	5.5	93	997.1	-	8.0	1.3	03	-	1	.
15	- 1.7	0.0	- 2.4	- 1.4	4.8	89	1006.9	-	8.0	3.8	05	0.2	1	.
16	- 4.2	- 0.6	- 7.6	- 7.3	3.5	77	1005.4	6.3	2.9	2.5	03	-	1	.
17	- 6.3	- 2.1	- 9.7	-11.7	3.1	81	1004.9	6.8	2.1	1.1	03	-	-	-
18	- 5.0	- 0.4	- 9.7	-10.3	3.1	74	1010.3	5.6	4.4	2.3	05	-	-	-
19	- 2.0	1.9	- 6.6	- 9.1	3.6	68	1007.7	5.1	6.5	2.9	06	0.5	-	-
20	2.9	5.1	- 1.2	- 0.9	7.3	96	996.6	-	7.1	2.9	05	-	-	-
21	6.3	11.2	4.0	2.1	7.8	81	990.3	3.6	6.5	3.9	06	-	-	-
22	4.8	8.2	2.9	0.6	7.9	92	985.9	-	7.6	2.1	04	-	-	-
23	4.3	8.5	2.5	- 0.5	7.5	90	995.8	2.3	2.3	1.8	04	-	-	-
24	4.6	8.3	- 0.2	- 3.7	6.6	77	1001.6	2.1	5.5	3.1	05	1.1	-	-
25	6.6	10.2	3.1	1.7	8.7	89	1003.4	0.6	6.6	3.0	04	2.0	-	-
26	7.4	10.8	6.0	5.0	9.2	90	999.6	1.7	7.0	3.5	05	2.9	-	-
27	7.0	10.4	4.4	1.5	8.9	89	1003.7	0.5	5.9	3.6	05	3.0	-	-
28	6.5	10.1	3.5	0.1	8.4	87	1002.3	0.8	6.1	2.0	03	3.3	-	-

OLSZTYN - DAJTKI

DNI	TEMPERATURA POWIETRZA T	Max	Min	T_g	PRĘŻNOŚĆ PARY WODNEJ e	WILGOTNOŚĆ WZGLĘDNA U	CIŚNIENIE ATMOSFERYCZNE P	USŁONECZNIENIE S	ZACHMURZENIE N	WIATR v	v_{max}	OPAD R_d	ŚNIEG s_h	s_g
1	1.2	2.6	0.0	0.3	6.5	96	994.8		8.0	5.6	08	1.1	5	.
2	-2.9	0.8	6.0	-6.5	4.3	86	1003.6	.	4.0	4.0	06	-	2	.
3	-8.3	4.5	-10.0	-10.7	2.5	74	1004.6	.	7.3	4.6	06	0.0	2	.
4	-9.4	7.1	-11.7	-12.9	2.4	80	1006.4	.	7.0	2.8	04	0.2	2	.
5	-5.5	2.5	-10.2	-10.6	4.0	91	995.7	.	8.0	4.9	07	3.5	3	
6	4.7	6.8	2.0	0.6	8.1	95	980.4		7.6	5.3	09	0.6	-	-
7	1.6	5.3	4.7	1.9	6.5	89	977.8	.	7.0	7.0	09	1.8	-	-
8	-8.4	4.4	-9.4	-10.1	2.5	77	989.8	.	5.4	5.8	08	0.0	1	.
9	-12.5	-8.4	-16.4	-14.2	1.8	78	990.4	.	3.8	3.3	05	-	1	.
10	-12.3	-5.7	-19.7	-25.6	1.4	62	994.9	.	0.0	1.9	04	-	1	.
11	-10.9	9.5	-13.8	-15.2	2.1	78	987.3	.	6.1	5.3	07	0.4	1	.
12	-9.8	7.6	-11.7	-12.2	2.5	86	992.1	.	4.9	4.1	05	1.7	2	.
13	-5.9	3.8	-11.7	-13.6	3.8	95	988.5	.	8.0	5.8	07	0.0	5	.
14	-2.6	-0.6	-4.4	-5.1	4.9	96	988.3	.	8.0	3.5	05	0.0	5	.
15	1.2	0.0	-3.6	-4.1	5.4	96	994.7	.	8.0	2.9	05	0.0	5	.
16	-3.7	1.4	-4.8	-5.0	4.0	86	994.2	.	6.5	2.6	04	0.4	5	.
17	-9.0	-0.7	-16.2	-21.2	2.8	87	993.7	.	2.3	1.1	03	-	5	.
18	-9.1	-4.4	-16.4	-20.9	2.7	87	998.6	.	4.1	3.0	06	0.0	5	.
19	-3.5	1.3	-10.3	-13.7	3.4	74	999.9	.	2.6	2.9	05	1.7	4	.
20	1.0	3.6	-4.7	-7.7	6.3	94	989.8	.	8.0	3.1	04	0.0	4	.
21	2.7	5.1	0.4	1.3	7.4	99	984.9	.	4.8	2.4	04	-	-	-
22	5.4	10.6	0.4	-1.9	8.1	91	976.8	.	6.8	3.9	05	2.0	-	-
23	5.5	11.1	2.3	2.4	8.4	93	984.9	.	4.1	4.0	07	1.2	-	-
24	4.5	8.7	0.6	-1.2	6.8	82	991.7	.	5.3	3.4	06	-	-	-
25	4.0	5.2	1.6	0.3	7.8	96	994.2	.	7.6	3.4	05	0.8	-	-
26	4.2	7.4	0.3	1.4	8.2	98	990.9	.	6.3	3.1	05	8.3	-	-
27	5.6	7.9	2.9	0.5	8.8	96	993.7	.	5.8	3.3	04	1.3	-	-
28	5.7	9.8	1.4	0.0	8.3	91	993.8		7.0	2.4	04	6.3	-	-

SZCZECINEK

DNI	TEMPERATURA POWIETRZA T	Max	Min	T_g	PRĘŻNOŚĆ PARY WODNEJ e	WILGOTNOŚĆ WZGLĘDNA U	CIŚNIENIE ATMOSFERYCZNE P	USŁONECZNIENIE S	ZACHMURZENIE N	WIATR v	v_{max}	OPAD R_d	ŚNIEG s_h	s_g
1	1.2	2.9	0.1	0.3	6.4	95	997.3	-	8.0	3.9	06	0.7	4	
2	-0.8	0.9	-2.3	-0.4	5.4	92	1004.0	-	7.6	3.0	07	0.7	-	-
3	-4.8	-2.1	-5.3	-6.1	3.6	84	1000.7	-	7.4	5.6	07	4.4	1	.
4	-7.0	-5.3	-8.1	-12.3	3.0	83	1004.7	-	7.6	2.9	04	2.8	6	.
5	-1.0	4.6	-7.2	-7.1	5.6	92	993.0		8.0	5.5	07	5.8	10	1.9
6	7.1	8.4	3.6	2.1	9.1	90	981.8		7.4	6.5	09	0.1	-	-
7	0.9	6.6	-5.1	2.5	5.9	84	980.6	-	6.9	7.6	09	1.3	-	-
8	-7.7	-4.9	-8.8	-10.3	2.2	65	990.6	2.4	7.1	4.8	08	0.0	2	.
9	-9.4	-6.4	-11.4	-10.5	1.8	61	989.6	6.0	4.3	5.8	07	-	2	.
10	-11.0	-5.7	-17.0	-21.1	1.6	64	992.4	7.6	2.6	3.6	07	0.5	2	.
11	-8.9	-6.8	-10.3	-10.5	2.3	75	985.4	0.5	6.6	5.1	09	0.4	2	
12	-7.2	-3.5	-9.2	-11.9	2.7	75	991.0	5.6	4.4	5.9	09	0.3	3	
13	-6.2	-4.4	-8.7	-9.9	3.4	88	985.8	-	8.0	6.0	09	0.1	4	
14	-0.3	0.9	-4.6	-4.7	5.8	96	986.3	-	8.0	2.3	06	0.0	3	.
15	-1.6	0.6	-2.5	-1.8	4.8	89	995.8	-	8.0	4.3	07	0.0	-	-
16	-4.3	-0.7	-6.3	-8.6	3.4	77	994.1	6.8	3.9	2.4	04	0.0	-	-
17	-7.2	-2.2	-11.5	-16.3	3.0	85	993.6	4.0	2.4	1.3	02	0.0	-	-
18	-5.1	-1.3	-8.8	-12.2	3.0	72	999.1	7.0	4.5	3.0	06	-	-	-
19	-2.8	1.3	-9.5	-14.1	3.3	68	997.8	5.9	5.8	2.8	05	0.5	-	-
20	2.0	4.8	-2.1	-2.8	6.9	96	986.9	-	6.6	3.0	04	0.0	1	.
21	4.1	8.6	2.9	-0.6	7.2	88	981.2	2.8	4.4	2.5	04	-	-	-
22	4.2	7.4	0.5	-2.0	7.5	90	975.6	1.1	7.6	2.9	05	0.3	-	-
23	4.7	9.1	1.0	-1.7	7.6	89	985.2	3.4	3.5	2.6	05	-	-	-
24	4.0	8.0	-0.2	-4.0	6.3	78	991.3	3.6	4.8	5.0	08	0.8	-	-
25	5.4	8.2	2.8	0.4	8.1	90	993.2	0.3	7.1	3.5	05	1.9	-	-
26	6.7	9.7	5.2	3.0	8.6	88	989.4	0.4	6.5	5.4	09	1.2	-	-
27	6.2	8.9	4.3	2.5	8.6	91	993.4	0.4	5.9	4.3	05	2.3	-	-
28	5.5	9.1	2.5	1.0	8.0	89	992.0	-	6.6	3.0	05	4.6	-	-

CHOJNICE

DNI	TEMPERATURA POWIETRZA T	Max	Min	T_g	PRĘŻNOŚĆ PARY WODNEJ e	WILGOTNOŚĆ WZGLĘDNA U	CIŚNIENIE ATMOSFERYCZNE P	USŁONECZNIENIE S	ZACHMURZENIE N	WIATR v	v_{max}	OPAD R_d	ŚNIEG s_h	s_g
1	0.6	1.9	0.1	-0.2	6.2	97	992.0	-	7.9	5.5	09	0.2	3	.
2	-1.8	0.4	-4.2	-0.3	4.9	89	999.4	0.1	7.3	4.3	06	0.4	2	.
3	-6.1	-4.0	-6.9	-7.9	3.4	88	997.1	-	7.5	6.1	08	2.9	3	.
4	-8.7	6.2	-10.4	-13.2	2.7	84	1000.2	0.1	7.6	2.9	05	2.6	6	.
5	-2.7	3.6	-8.6	-8.0	5.0	95	988.9	-	8.0	7.1	09	2.0	10	2.7
6	4.9	7.3	1.4	0.7	8.1	93	976.8	2.5	7.4	8.1	12	0.6	3	.
7	0.7	5.2	4.7	2.2	6.0	88	975.1	-	8.0	9.4	14	2.3	-	-
8	-8.1	-4.2	-9.5	-10.0	2.4	72	985.9	0.7	7.5	4.9	08	0.2	-	-
9	-10.0	-7.6	-12.0	-10.1	1.8	63	985.0	7.1	4.0	4.8	08	-	-	-
10	-11.1	-6.3	-15.7	-16.6	1.6	64	988.2	8.4	1.4	3.9	07	0.3	-	-
11	-9.7	8.3	-11.5	-10.9	2.3	78	981.0	0.1	7.9	5.1	09	0.3	1	.
12	-8.5	-5.0	-10.0	-10.1	2.5	78	986.4	5.9	6.0	5.5	07	0.3	2	
13	-7.2	-4.7	-10.5	-10.9	3.3	97	981.7	-	8.0	5.8	08	0.0	2	
14	-1.2	-0.1	-5.1	-5.0	5.6	100	982.1	-	8.0	3.0	05	0.0	2	.
15	2.0	0.0	-3.2	1.9	5.1	96	990.6	-	8.0	4.6	07	0.0	2	
16	-4.7	2.0	-7.1	8.2	3.6	83	989.4	6.6	4.0	3.0	05	0.1	2	
17	-6.9	-1.4	-10.7	-14.9	3.2	90	988.9	5.3	1.9	1.3	02	0.0	2	
18	-5.9	-2.5	-10.2	-11.9	3.2	80	994.1	6.8	5.6	4.5	06	-	1	
19	-3.5	0.6	-8.9	-13.9	3.6	77	993.7	7.5	4.3	2.9	06	0.0	1	
20	0.8	3.6	-3.3	-3.4	6.4	98	983.1		8.0	3.6	05	0.4	1	
21	3.3	6.6	1.1	0.8	7.3	94	977.6	2.7	5.0	3.5	05	-	-	-
22	3.9	6.7	1.4	0.6	7.7	95	971.1	3.6	5.4	4.5	08	4.1	-	-
23	4.2	9.9	-0.2	0.3	7.9	95	980.8	5.3	6.5	3.4	05	0.1	-	-
24	2.9	7.2	-0.7	-2.3	6.7	90	987.0	4.1	4.1	4.6	08	0.2	-	-
25	4.0	7.1	1.4	0.6	7.9	97	989.2	0.5	5.8	4.1	06	4.0	-	-
26	5.0	9.0	2.7	2.2	8.2	94	985.2	0.8	6.9	5.6	09	1.4	-	-
27	4.3	8.3	1.3	0.2	8.1	97	988.8	0.2	6.6	5.5	08	2.8	-	-
28	4.1	7.8	0.7	0.3	7.8	94	988.5	-	6.0	2.8	05	2.6		-

SZCZECIN - DĄBIE

DNI	TEMPERATURA POWIETRZA T	Max	Min	T_g	PRĘŻNOŚĆ PARY WODNEJ e	WILGOTNOŚĆ WZGLĘDNA U	CIŚNIENIE ATMOSFERYCZNE P	USŁONECZNIENIE S	ZACHMURZENIE N	WIATR v	v_{max}	OPAD R_d	ŚNIEG s_h	s_g
1	2.5	4.8	0.9	-0.2	6.9	94	1015.1	2.7	5.9	3.9	05	-	-	-
2	0.3	1.0	-0.3	-1.6	5.9	94	1021.0	-	8.0	2.8	06	0.0	-	-
3	-1.2	0.6	-1.7	-1.6	5.2	92	1015.0	-	8.0	6.5	09	4.9	-	-
4	-2.2	-1.3	-3.2	-3.3	4.9	95	1020.6	-	8.0	2.5	05	9.2	1	
5	3.8	6.5	-2.0	-2.0	7.6	95	1009.0	-	8.0	6.1	09	7.7	1	
6	8.2	10.5	4.9	3.0	10.0	91	999.3	-	8.0	5.9	08	0.3	-	-
7	2.1	7.0	-2.9	-3.2	6.5	86	999.2	-	7.4	6.4	09	0.5	-	-
8	-6.3	-2.6	-7.3	-7.4	2.7	72	1007.0	-	7.0	5.8	08	3.5	-	-
9	-8.9	-6.1	-13.0	-9.9	2.3	73	1005.6	1.1	5.6	5.5	07	-	9	
10	-11.9	-6.3	-22.1	-25.8	1.9	77	1007.5	4.5	4.1	5.4	09	1.2	8	1.2
11	-7.8	-6.5	-9.0	-8.1	2.7	81	1001.4	1.3	6.6	4.6	08	0.1	13	1.1
12	-5.6	-3.1	-8.5	-10.2	3.1	76	1006.7	1.8	6.9	6.1	09	0.2	12	.
13	-5.1	-3.5	-7.1	-7.7	3.6	85	1001.1	-	8.0	5.4	08	0.0	11	1.5
14	-1.0	0.1	-3.5	-3.5	5.4	95	1002.6	-	8.0	2.9	04	0.0	10	.
15	-1.4	-0.1	-2.2	-3.4	4.8	87	1013.8	0.2	7.4	4.5	05	0.1	8	
16	-6.1	-1.6	-12.5	-16.5	3.2	82	1011.6	5.5	1.8	1.8	03	-	7	
17	-7.7	-2.5	-14.1	-16.4	3.0	86	1010.9	3.7	3.8	2.3	03	-	7	
18	-7.3	-1.6	-12.1	-18.3	2.8	80	1017.0	7.1	0.1	3.4	05	-	7	
19	-4.2	1.3	-14.2	-17.8	3.6	77	1013.1	4.7	4.0	5.6	09	0.9	6	
20	4.4	10.4	0.0	-0.8	7.8	93	1001.5	2.4	6.4	3.4	05	-	4	
21	6.6	14.3	3.0	1.5	8.0	82	994.8	5.3	5.5	4.1	08	-		-
22	4.9	7.4	1.3	0.0	8.2	94	991.2	0.1	6.5	3.9	06	0.3	-	-
23	5.4	8.2	3.9	2.4	7.7	85	1001.3	2.8	1.6	4.9	06	0.0	-	-
24	5.1	9.3	2.0	-0.2	6.7	76	1007.8	4.4	4.3	6.4	07	0.8	-	-
25	7.3	10.2	4.2	2.5	9.0	88	1009.1	1.0	7.8	5.5	08	1.4		-
26	8.9	12.4	6.8	5.9	9.0	80	1005.2	4.7	6.4	7.1	08	1.9		-
27	7.5	11.1	5.5	3.4	9.1	87	1009.9	1.9	5.6	5.5	07	2.3	-	-
28	6.7	10.0	2.3	1.0	8.5	87	1007.7	0.9	6.1	3.1	05	7.3	-	-

M Ł A W A

DNI	TEMPERATURA POWIETRZA T	Max	Min	T_g	PRĘŻNOŚĆ PARY WODNEJ e	WILGOTNOŚĆ WZGLĘDNA U	CIŚNIENIE ATMOSFERYCZNE P	USŁONECZNIENIE S	ZACHMURZENIE N	WIATR v	v_{max}	OPAD R_d	ŚNIEG s_h	s_g
1	0.9	2.4	0.4	- 0.3	6.3	95	994.7	.	7.8	3.0	05	0.5	10	.
2	- 2.5	0.7	- 5.7	- 4.9	4.5	88	1002.5	.	4.1	3.1	05	0.3	7	3.8
3	- 8.0	- 5.2	- 8.9	-10.2	2.9	85	1003.2	.	6.9	4.0	06	2.8	6	.
4	-10.8	- 8.3	-13.5	-12.5	2.3	84	1005.2	.	7.5	4.3	08	1.0	9	.
5	- 5.4	2.7	-10.8	-13.1	4.1	92	995.4	.	8.0	4.3	07	3.2	10	3.0
6	4.8	7.3	1.7	- 0.2	8.1	94	980.9	.	7.9	4.8	08	3.4	8	.
7	2.1	5.5	- 1.3	2.5	6.7	91	976.2	.	7.0	6.9	09	4.6	-	-
8	- 7.5	- 1.0	- 8.3	- 9.5	2.3	66	989.1	.	7.3	6.6	08	0.2	-	-
9	-10.5	- 7.1	-11.6	-11.2	1.9	67	988.2	.	3.5	5.4	08	-	1	.
10	-11.6	- 6.7	-15.8	-17.8	1.7	67	993.5	.	0.1	4.3	07	0.8	-	-
11	-10.8	- 9.5	-12.6	-13.1	2.2	80	985.3	.	7.3	6.3	09	1.2	1	.
12	- 8.2	- 5.8	-10.7	-10.4	2.7	83	989.7	.	7.8	4.5	06	3.6	2	.
13	- 5.2	- 3.2	- 8.4	- 8.2	3.8	92	986.0	.	8.0	6.0	08	-	4	.
14	- 1.7	- 0.1	- 3.5	- 3.7	5.2	97	986.9	.	8.0	2.6	04	-	4	.
15	- 0.8	0.4	- 1.6	- 1.9	5.5	96	994.1	.	8.0	2.3	05	-	3	.
16	- 4.6	- 1.2	- 7.6	- 4.4	4.0	90	993.7	.	6.8	1.5	04	0.5	2	.
17	- 5.5	- 1.4	-12.8	-18.2	3.8	91	992.4	.	7.4	0.8	02	-	2	.
18	- 7.7	- 3.3	- 9.3	-11.7	3.1	90	998.0	.	4.8	0.9	04	-	2	.
19	- 5.4	0.4	-11.0	-15.6	3.3	81	999.0	.	3.0	2.0	04	-	2	.
20	0.9	3.1	- 4.4	- 6.7	6.3	96	989.4	.	7.0	2.8	08	-	2	.
21	2.5	5.4	0.9	- 3.1	7.1	97	984.2	.	3.4	1.1	02	-	2	.
22	5.8	11.6	2.1	- 0.6	8.1	88	976.5	.	5.4	3.0	04	3.6	-	-
23	4.9	11.7	2.1	1.9	8.1	93	984.6	.	5.0	2.4	07	-	-	-
24	4.0	8.3	1.4	- 1.1	6.8	84	991.3	.	5.1	2.1	03	-	-	-
25	2.9	5.4	1.2	- 0.4	7.3	97	994.2	.	7.1	1.3	02	1.6	-	-
26	4.2	8.4	1.0	- 1.2	8.0	96	990.9	.	6.5	2.3	05	4.9	-	-
27	4.8	8.1	1.6	- 0.8	8.3	96	993.8	.	6.5	2.6	04	0.0	-	-
28	5.6	10.7	0.9	- 0.3	8.1	89	993.3	.	6.9	1.5	03	4.3	-	-

B I A Ł Y S T O K

DNI	TEMPERATURA POWIETRZA T	Max	Min	T_g	PRĘŻNOŚĆ PARY WODNEJ e	WILGOTNOŚĆ WZGLĘDNA U	CIŚNIENIE ATMOSFERYCZNE P	USŁONECZNIENIE S	ZACHMURZENIE N	WIATR v	v_{max}	OPAD R_d	ŚNIEG s_h	s_g
1	1.2	2.8	0.8	0.1	6.3	94	993.8	-	8.0	2.5	04	2.1	13	3.2
2	- 3.3	1.3	- 6.8	- 5.8	4.1	83	1001.6	4.7	5.1	3.0	05	-	14	.
3	-12.1	- 6.2	-15.0	-12.6	1.7	68	1005.9	2.7	6.0	3.0	06	-	14	3.2
4	-12.9	- 9.4	-15.3	-15.3	1.5	66	1007.0	4.4	5.4	1.8	05	-	14	.
5	- 8.7	- 5.4	-13.2	-12.4	3.0	86	999.1	-	7.6	4.1	09	5.1	14	3.8
6	4.0	6.5	- 5.9	- 4.9	7.7	95	980.6	0.5	7.5	3.6	06	4.4	13	.
7	2.6	5.6	0.4	0.4	6.9	91	977.3	1.9	7.8	4.3	07	1.4	5	.
8	- 7.7	0.5	- 8.5	- 8.7	2.6	75	988.6	3.1	4.6	4.4	07	0.2	3	.
9	-12.1	- 8.3	-14.4	-12.7	1.8	74	989.4	6.0	4.3	3.3	05	-	3	.
10	-13.2	- 6.4	-19.0	-20.0	1.4	66	996.1	7.3	0.0	1.3	03	0.0	3	.
11	-12.3	-10.5	-15.3	-16.3	2.0	81	987.9	-	6.9	4.0	07	3.6	3	.
12	- 8.5	- 6.8	-10.9	-10.9	2.9	91	991.0	-	8.0	2.8	04	3.4	5	.
13	- 4.5	- 2.0	- 8.1	- 8.8	4.1	92	988.7	-	8.0	3.9	06	0.0	7	.
14	- 3.1	- 1.9	- 3.9	- 3.6	4.6	95	988.2	-	8.0	2.3	03	0.0	7	.
15	- 1.8	0.3	- 3.8	- 4.2	5.2	96	994.3	-	8.0	1.1	02	0.0	6	1.7
16	- 2.7	0.0	- 3.5	- 4.3	4.5	91	994.8	-	8.0	1.0	01	0.8	6	.
17	- 4.8	- 1.7	- 9.7	- 9.4	4.0	93	993.5	-	7.6	1.4	03	2.3	7	.
18	- 5.4	- 3.0	- 7.7	- 7.8	3.7	89	998.2	-	6.9	1.8	03	0.0	9	.
19	- 7.3	- 0.4	-13.5	-17.9	2.9	81	1001.5	6.6	2.8	2.0	03	0.2	9	.
20	0.8	3.7	- 9.0	- 9.9	5.9	90	992.6	0.1	7.8	3.0	05	-	8	1.9
21	3.8	6.8	0.8	- 1.5	6.9	87	987.9	1.4	4.5	2.4	05	-	3	.
22	5.4	10.0	1.4	- 0.4	7.4	83	979.4	5.7	4.5	2.5	05	0.5	2	.
23	3.7	7.5	1.4	3.4	7.4	93	985.0	1.5	5.3	2.9	07	0.5	-	-
24	2.5	5.6	- 0.4	- 1.3	6.8	93	991.2	0.5	6.8	1.8	03	0.1	-	-
25	4.0	7.3	0.3	1.4	7.5	92	995.0	0.1	7.9	2.0	03	0.5	-	-
26	3.7	5.6	0.8	0.4	7.7	97	992.7	-	7.8	1.9	04	6.9	-	-
27	5.1	8.5	1.8	- 1.3	8.2	93	994.4	1.6	6.5	2.3	03	2.1	-	-
28	5.1	8.7	2.1	1.3	8.2	93	995.7	0.2	7.6	2.5	04	0.5	-	-

B Y D G O S Z C Z

DNI	TEMPERATURA POWIETRZA T	Max	Min	T_g	PRĘŻNOŚĆ PARY WODNEJ e	WILGOTNOŚĆ WZGLĘDNA U	CIŚNIENIE ATMOSFERYCZNE P	USŁONECZNIENIE S	ZACHMURZENIE N	WIATR v	v_{max}	OPAD R_d	ŚNIEG s_h	s_g
1	1.5	2.7	0.8	0.5	6.1	90	1005.0	.	7.5	4.6	08	0.0	6	3.6
2	- 0.4	1.5	- 2.6	- 2.8	5.3	89	1012.4	.	7.3	2.9	05	0.1	3	.
3	- 4.8	- 2.0	- 6.0	- 6.2	3.8	88	1009.8	.	7.6	6.3	08	3.5	2	.
4	- 8.6	- 5.6	-12.0	-15.3	2.6	81	1013.5	.	7.1	2.3	05	1.2	7	2.3
5	- 1.6	4.5	- 8.4	- 8.4	5.4	93	1002.9	.	8.0	5.5	08	3.4	10	2.2
6	6.6	9.9	- 2.4	1.6	9.5	96	990.8	.	7.4	6.4	10	1.5	-	-
7	2.7	7.3	- 2.6	- 2.7	7.1	92	988.8	.	7.1	6.9	09	2.5	-	-
8	- 6.6	- 2.2	- 8.1	- 8.3	2.7	72	999.0	.	7.3	5.6	08	1.3	-	-
9	- 9.7	- 5.7	-10.8	-12.5	2.3	76	997.3	.	5.1	3.8	06	0.0	4	.
10	-12.3	- 7.0	-18.6	-21.6	1.9	77	1001.2	.	1.8	4.0	07	0.9	3	.
11	- 8.8	- 7.2	-10.6	-10.6	2.7	84	993.4	.	8.0	3.8	06	0.7	6	2.4
12	- 7.6	- 5.3	- 9.1	-10.4	2.8	80	998.8	.	6.1	5.6	08	1.6	8	.
13	- 4.8	- 1.6	- 9.1	- 8.9	4.1	93	993.6	.	8.0	5.1	08	0.2	10	2.2
14	0.0	0.8	- 2.0	- 1.8	6.0	99	994.5	.	8.0	3.1	05	0.4	9	.
15	- 0.6	0.9	- 1.9	- 2.2	5.5	93	1004.1	.	8.0	4.4	06	0.0	4	.
16	- 5.0	- 1.3	- 8.8	-10.4	3.2	77	1002.8	.	3.5	2.8	05	-	4	.
17	-10.2	- 2.4	-16.3	-17.1	2.5	87	1001.7	.	2.9	0.6	02	-	4	.
18	- 8.9	- 2.3	-15.5	-17.5	2.5	79	1007.8	.	1.9	2.4	05	-	3	.
19	- 5.2	1.4	-15.1	-16.5	3.4	79	1006.7	.	3.1	2.1	04	0.1	3	.
20	2.0	5.6	- 2.4	- 2.3	6.7	95	996.3	.	6.8	2.4	04	-	3	.
21	4.3	8.9	0.3	- 0.3	7.0	86	990.4	.	5.6	3.0	04	-	-	-
22	5.0	11.2	0.0	- 1.3	7.8	89	984.1	.	5.6	4.9	07	5.0	-	-
23	5.5	11.9	- 0.6	- 1.8	8.0	89	993.5	.	5.6	2.3	04	-	-	-
24	3.6	8.8	- 3.0	- 4.2	6.4	83	1000.5	.	4.5	3.8	06	-	-	-
25	4.7	8.2	1.0	- 0.3	7.9	92	1002.5	.	7.0	3.0	05	4.0	-	-
26	6.7	12.1	2.2	- 0.6	8.1	84	998.7	.	6.3	4.6	09	0.6	-	-
27	5.8	9.9	1.7	1.6	8.3	90	1002.8	.	6.1	4.0	06	3.3	-	-
28	5.3	10.9	0.1	- 2.7	7.8	88	1000.9	.	6.3	3.3	02	5.2	-	-

O S T R O Ł Ę K A

DNI	TEMPERATURA POWIETRZA T	Max	Min	T_g	PRĘŻNOŚĆ PARY WODNEJ e	WILGOTNOŚĆ WZGLĘDNA U	CIŚNIENIE ATMOSFERYCZNE P	USŁONECZNIENIE S	ZACHMURZENIE N	WIATR v	v_{max}	OPAD R_d	ŚNIEG s_h	s_g
I	1.5	2.9	0.7	0.1	6.2	91	1000.3	0.5	7.9	3.8	06	0.4	8	3.0
2	- 2.4	1.5	- 5.2	- 2.5	4.2	81	1008.4	6.0	3.9	4.3	07	0.0	7	3.7
3	- 8.6	- 4.8	-10.0	-11.8	2.3	72	1010.9	1.3	6.8	2.9	05	0.6	6	.
4	-11.0	- 7.8	-13.6	-16.3	1.9	74	1012.5	1.9	7.0	1.5	03	0.2	7	.
5	- 6.0	2.6	-11.0	-10.9	3.8	88	1003.0	-	8.0	4.6	07	4.0	7	3.0
6	5.2	8.3	2.0	0.6	8.1	92	986.6	1.6	7.9	4.9	06	0.7	4	.
7	3.2	6.6	0.3	2.9	6.6	83	983.6	0.7	7.4	6.1	08	1.2	-	-
8	- 6.9	0.5	- 7.8	- 7.9	2.2	61	995.1	5.2	6.0	5.9	09	0.3	-	-
9	-10.6	- 7.3	-12.6	-11.3	1.9	68	994.9	6.1	3.9	3.4	05	-	-	-
10	-11.8	- 5.7	-16.2	-18.1	1.4	58	1000.9	7.3	0.3	1.9	04	1.3	-	-
11	-10.7	- 9.4	-12.6	-13.3	2.1	75	992.5	-	6.8	4.0	04	2.3	2	.
12	- 8.2	- 6.5	-10.0	- 9.7	2.8	84	996.4	-	8.0	3.5	04	3.1	5	.
13	- 4.3	- 1.9	- 8.0	- 7.1	4.1	92	993.3	-	8.0	3.8	05	-	6	.
14	- 2.1	- 0.5	- 3.5	- 3.1	4.9	94	993.6	-	8.0	2.5	04	0.0	6	2.5
15	- 0.7	1.5	- 2.6	- 2.1	5.4	93	1000.2	-	8.0	1.3	03	-	5	2.5
16	- 2.0	- 0.2	- 2.8	- 3.3	4.4	83	1000.2	0.1	7.8	1.8	03	0.1	4	.
17	- 3.5	- 1.0	- 6.7	- 8.4	4.1	88	998.8	0.7	7.4	0.1	01	-	4	.
18	- 6.1	- 2.2	- 8.1	- 7.2	3.5	90	1004.2	1.5	5.9	1.6	03	-	4	.
19	- 5.7	2.0	-11.6	-13.3	3.0	75	1008.3	5.9	2.9	1.9	03	0.0	3	.
20	1.8	4.9	- 5.0	- 7.2	6.2	88	996.3	-	6.9	2.4	04	-		
21	3.1	7.5	0.3	- 1.9	7.0	91	991.3	0.6	4.5	2.0	04	-	2	.
22	5.9	14.2	1.6	- 0.6	7.9	86	983.2	4.6	6.1	3.3	05	1.2	-	-
23	4.7	10.6	2.8	3.1	7.9	93	990.8	2.9	5.3	3.0	05	-	-	-
24	4.0	9.2	- 0.5	- 1.3	6.8	85	997.0	5.8	4.5	2.5	04	-	-	-
25	4.2	8.0	1.1	- 0.5	7.4	90	1000.7	0.1	7.6	2.8	04	0.0	-	-
26	3.8	7.4	0.0	- 0.9	7.7	94	997.4	-	6.1	2.4	04	4.6	-	-
27	5.6	5.0	2.3	0.5	8.4	92	1000.0	0.6	6.5	3.4	05	0.2	-	-
28	6.0	12.3	1.3	0.1	8.2	88	1000.4	0.9	7.1	2.0	03	3.1	-	-

Tablica II

TORUŃ

DNI	TEMPERATURA POWIETRZA T	Max	Min	T_g	PRĘŻNOŚĆ PARY WODNEJ e	WILGOTNOŚĆ WZGLĘDNA U	CIŚNIENIE ATMOSFERYCZNE P	USŁONECZNIENIE S	ZACHMURZENIE N	WIATR v	v_{max}	OPAD R_d	ŚNIEG s_h	s_g
1	1.7	2.7	0.6	- 0.1	6.4	93	1005.5	0.6	7.6	3.3	05	0.0	3	-
2	- 0.8	1.4	- 2.5	- 3.0	5.0	85	1012.8	-	7.5	2.6	04	0.1	3	.
3	- 5.1	- 1.9	- 6.1	- 6.0	3.4	82	1011.0	-	7.6	5.9	08	1.1	-	-
4	- 8.8	- 5.6	-10.7	- 9.7	2.4	75	1014.6	-	7.4	3.3	08	0.6	6	.
5	- 2.0	4.4	- 8.4	- 8.9	5.2	91	1004.1	-	8.0	4.4	07	3.0	7	1.7
6	6.6	9.9	2.9	1.5	9.1	94	991.0	1.0	7.3	4.4	06	0.9	-	-
7	2.4	7.1	- 1.9	3.0	6.7	88	988.9	1.6	6.4	5.1	07	3.0	-	-
8	- 6.8	- 1.3	- 7.8	- 7.9	2.3	63	999.2	0.7	7.4	4.6	07	1.0	-	-
9	- 9.9	- 5.0	-13.0	-16.0	1.9	67	997.8	4.8	5.4	5.0	08	-	2	.
10	-12.3	- 7.4	-17.6	-23.4	1.6	69	1002.2	8.6	1.9	3.9	07	1.0	2	0.5
11	- 9.0	- 7.5	-11.0	-11.0	2.3	75	993.9	-	7.9	4.6	07	0.6	4	.
12	- 7.5	- 5.0	- 8.5	- 8.5	2.6	75	999.2	6.4	6.0	4.6	08	2.0	4	.
13	- 4.2	- 1.3	- 8.1	- 8.6	4.2	92	994.4	-	8.0	6.4	07	0.8	7	.
14	- 0.2	0.5	- 1.7	- 1.9	6.0	99	995.0	-	8.0	3.4	06	0.0	6	.
15	- 0.6	0.5	- 1.4	- 1.8	5.2	89	1004.6	-	8.0	3.0	05	0.3	4	.
16	- 5.3	- 0.9	- 9.6	-17.5	3.3	79	1003.3	4.6	4.8	0.9	02	0.0	4	.
17	-11.0	- 3.6	-17.2	-21.5	2.5	90	1002.5	1.2	3.6	0.9	02	-	4	.
18	- 8.6	- 2.4	-14.5	-20.4	2.6	81	1008.5	5.2	2.6	1.4	03	0.0	4	.
19	- 6.2	0.0	-15.7	-20.3	3.0	76	1008.0	8.0	2.1	2.8	05	0.3	4	.
20	2.0	5.3	- 2.7	- 3.2	6.9	97	997.2	-	6.9	2.8	04	0.0	4	.
21	3.5	7.4	0.7	0.0	7.2	92	991.5	2.0	3.1	3.3	04	-	-	-
22	5.8	12.0	1.6	- 0.5	8.0	88	984.3	3.6	4.6	3.4	06	8.0	-	-
23	5.8	13.6	- 0.6	- 1.4	8.3	90	994.0	7.3	5.5	2.0	04	0.0	-	-
24	4.0	9.3	- 1.5	- 3.7	6.9	86	1001.1	4.7	4.5	2.6	05	-	-	-
25	4.4	7.8	2.3	0.0	8.0	95	1003.7	-	7.1	2.1	04	2.8	-	-
26	5.7	11.5	1.1	- 1.2	8.2	89	999.5	1.9	5.8	2.8	04	2.6	-	-
27	5.7	9.5	2.4	- 0.5	8.6	93	1003.4	1.4	5.4	3.5	07	3.0	-	-
28	5.5	11.1	0.1	- 2.6	8.1	90	1001.7	0.9	5.1	1.6	03	2.4	-	-

GORZÓW WIELKOPOLSKI

Luty 1966

DNI	TEMPERATURA POWIETRZA T	Max	Min	T_g	PRĘŻNOŚĆ PARY WODNEJ e	WILGOTNOŚĆ WZGLĘDNA U	CIŚNIENIE ATMOSFERYCZNE P	USŁONECZNIENIE S	ZACHMURZENIE N	WIATR v	v_{max}	OPAD R_d	ŚNIEG s_h	s_g
1	2.8	4.6	0.5	0.5	7.1	94	1009.2	0.9	5.9	2.5	05	0.1	-	-
2	- 0.8	1.4	- 1.9	- 3.7	5.5	95	1015.0	-	8.0	1.4	03	0.0	-	-
3	- 1.0	0.1	- 1.9	- 1.7	5.3	93	1008.6	-	8.0	4.1	06	6.4	-	-
4	- 2.9	- 1.3	- 4.0	- 3.6	4.7	95	1014.5	-	8.0	1.6	03	6.1	-	.
5	3.2	6.8	- 3.8	- 3.0	7.5	96	1004.6	-	8.0	2.9	05	14.1	1	
6	7.7	12.0	4.4	3.4	10.3	97	995.0	-	8.0	4.4	09	14.7	-	-
7	3.0	8.0	- 2.1	- 1.8	6.9	87	993.5	0.3	7.5	4.8	07	5.7	-	-
8	- 6.6	- 1.4	- 7.6	- 8.4	2.9	78	1000.2	-	6.6	5.9	09	3.8	-	.
9	- 8.5	- 6.8	-11.2	-10.5	2.3	72	997.9	-	5.6	5.5	09	0.2	9	.
10	-10.4	- 5.9	-14.8	-18.9	2.0	72	1000.2	5.3	5.0	5.4	08	1.7	7	
11	- 7.8	- 6.0	- 9.9	- 9.5	2.9	85	993.9	-	7.8	5.1	08	0.1	10	
12	- 6.3	- 4.0	- 8.2	- 7.9	2.7	72	999.3	3.8	7.4	4.9	08	0.3	9	
13	- 5.4	- 2.6	- 7.7	-10.4	3.9	94	993.6	-	8.0	4.9	08	-	9	.
14	0.1	1.4	- 3.3	- 3.6	5.9	96	996.0	-	8.0	1.6	03	0.0	9	.
15	- 1.5	0.4	- 2.3	- 2.1	4.7	86	1008.1	0.9	7.9	3.6	05	0.1	6	3.4
16	- 4.5	1.1	- 7.7	-13.2	3.3	77	1005.7	4.5	3.5	1.5	02		5	
17	- 6.3	- 2.4	- 9.6	-18.9	3.3	85	1003.8	-	4.3	2.8	05	-	4	
18	- 6.6	- 0.5	-12.3	-17.4	2.8	78	1011.0	6.2	0.0	2.0	05	-	5	
19	- 3.1	1.4	- 9.1	-15.3	4.2	86	1007.1	1.0	4.4	2.9	05	0.0	5	
20	4.7	11.2	- 0.3	- 1.2	7.7	90	996.5	4.6	6.8	2.0	03	-	4	
21	6.2	13.1	3.1	- 0.2	7.8	82	989.7	3.9	5.6	2.9	04	-	-	-
22	4.8	8.2	1.3	- 0.2	8.0	93	986.0	-	6.9	2.9	04	-	-	-
23	5.0	9.7	1.4	- 1.0	7.7	88	995.9	2.6	3.6	2.3	05	0.2	-	-
24	3.1	6.7	- 1.1	- 3.2	6.5	85	1003.2	1.4	4.3	2.9	05	0.4	-	-
25	6.6	9.7	2.8	1.0	8.8	90	1004.5	0.2	7.5	2.1	03	1.0	-	-
26	8.0	12.1	5.5	4.4	8.8	83	1001.3	2.9	6.1	3.1	05	3.6	-	-
27	6.9	10.1	4.0	2.2	8.6	87	1005.2	1.5	5.3	2.6	05	-	-	-
28	5.9	10.0	2.4	- 0.5	8.2	88	1002.2	-	6.0	2.1	04	6.5	-	-

PŁOCK-RADZIWIE

DNI	TEMPERATURA POWIETRZA T	Max	Min	T_g	PRĘŻNOŚĆ PARY WODNEJ e	WILGOTNOŚĆ WZGLĘDNA U	CIŚNIENIE ATMOSFERYCZNE P	USŁONECZNIENIE S	ZACHMURZENIE N	WIATR v	v_{max}	OPAD R_d	ŚNIEG s_h	s_g
1	2.0	3.2	1.1	0.1	6.7	96	1005.9	.	7.6	3.3	05	2.9	4	.
2	- 0.4	1.6	- 2.6	0.3	5.0	84	1013.1	.	6.6	2.9	05	0.0	2	.
3	- 5.2	- 2.4	- 6.6	- 6.7	3.5	83	1012.4	.	7.5	4.8	08	4.0	2	.
4	- 9.0	- 6.5	-11.1	-13.7	2.4	79	1015.3	.	7.1	3.1	05	1.2	5	.
5	- 2.4	4.4	- 8.3	- 9.2	5.2	95	1006.0	.	7.9	5.5	08	6.5	7	3.7
6	7.0	9.1	3.2	2.2	9.5	95	992.6	.	7.8	6.3	09	6.8	-	-
7	3.8	7.8	1.1	2.7	7.3	88	989.7	.	7.6	6.6	09	1.6	-	-
8	- 5.9	1.2	- 7.2	- 7.8	2.4	81	999.8	.	7.1	4.3	07	3.7	-	-
9	- 9.2	- 5.5	-10.6	- 9.4	2.3	75	997.6	.	5.9	4.3	07	0.1	3	.
10	-11.9	- 6.9	-16.2	-19.2	1.6	66	1003.0	.	2.8	3.4	05	0.8	3	.
11	- 9.0	- 7.5	-11.0	-12.0	2.6	85	994.2	.	8.0	4.5	08	0.4	4	.
12	- 6.8	- 4.8	- 8.8	- 9.0	3.2	87	999.2	.	7.9	3.9	06	3.2	4	.
13	- 2.7	- 0.3	- 6.6	- 6.9	4.9	97	994.8	.	8.0	4.8	06	0.8	6	.
14	0.6	1.3	- 0.6	- 0.5	6.2	98	996.0	.	8.0	2.9	05	0.0	6	.
15	0.1	1.0	- 0.7	- 0.3	5.8	95	1005.1	.	8.0	3.0	04	0.0	4	.
16	- 3.1	- 0.1	- 5.2	- 2.5	4.5	92	1004.2	.	6.8	1.9	03	0.1	2	.
17	- 4.2	- 0.6	-11.1	-13.1	4.2	92	1002.4	.	7.0	1.1	02	0.5	2	.
18	- 5.9	- 1.5	- 8.7	-10.7	3.5	88	1009.1	.	3.9	1.8	03	-	3	.
19	- 5.6	1.0	-13.2	-16.6	3.6	86	1009.1	.	3.3	2.6	06	-	3	.
20	2.6	7.3	- 2.0	- 3.0	6.8	92	998.8	.	5.8	2.4	05	-	3	.
21	3.2	7.5	0.8	- 0.9	7.2	94	993.2	.	4.1	3.1	04	-	2	.
22	6.2	12.7	2.4	1.0	8.3	86	986.0	.	5.6	5.1	08	4.4	-	-
23	5.1	12.9	0.6	- 0.5	8.1	91	995.0	.	4.5	1.8	06	0.1	-	-
24	4.8	9.4	1.6	- 0.1	7.2	85	1002.0	.	6.3	3.3	05	-	-	-
25	6.1	7.9	2.5	- 0.6	8.2	94	1005.0	.	7.4	2.1	04	2.9	-	-
26	6.2	11.9	3.1	2.4	8.4	89	1001.2	.	5.8	3.1	06	1.5	-	-
27	5.7	10.5	2.5	- 0.5	8.7	89	1004.8	.	4.8	2.6	05	0.5	-	-
28	7.1	12.9	1.7	- 0.4	8.8	88	1002.9	.	5.6	2.4	03	1.7	-	-

POZNAŃ-ŁAWICA

DNI	TEMPERATURA POWIETRZA T	Max	Min	T_g	PRĘŻNOŚĆ PARY WODNEJ e	WILGOTNOŚĆ WZGLĘDNA U	CIŚNIENIE ATMOSFERYCZNE P	USŁONECZNIENIE S	ZACHMURZENIE N	WIATR v	v_{max}	OPAD R_d	ŚNIEG s_h	s_g
1	2.6	4.1	0.8	0.7	7.0	94	1004.3	0.8	6.3	5.1	08	0.1	-	-
2	- 0.3	1.3	- 2.6	- 5.5	5.8	98	1010.6	-	7.0	2.3	03	0.0	-	-
3	- 1.8	0.3	- 3.3	- 1.8	4.9	92	1005.2	-	8.0	5.1	07	5.8	-	-
4	- 5.0	- 2.0	- 6.8	- 6.9	3.7	87	1010.7	-	7.9	2.8	04	2.8	5	.
5	2.0	5.3	- 5.2	- 5.1	6.8	95	1001.1	-	7.9	4.6	07	6.9	6	1.3
6	8.3	9.9	3.0	2.0	10.5	96	990.8	-	7.9	6.9	08	17.8	-	-
7	4.2	8.3	- 0.2	0.1	7.6	89	988.6	2.9	6.8	8.0	12	4.7	-	-
8	- 6.1	0.6	- 8.1	- 8.6	3.0	76	996.1	1.2	5.9	7.1	12	4.7	-	-
9	- 8.5	- 6.7	- 9.4	- 7.2	2.5	78	993.5	0.6	6.4	8.0	11	0.1	10	.
10	-10.2	- 6.9	-14.9	-20.6	2.0	72	996.8	4.4	3.9	6.0	08	1.2	10	2.0
11	- 7.6	- 6.6	- 9.1	- 9.6	2.9	84	989.5	-	7.9	6.3	08	0.2	10	.
12	- 6.0	- 4.2	- 7.7	- 7.6	3.2	81	994.6	1.9	7.3	8.0	11	1.0	8	.
13	- 2.6	0.9	- 6.6	- 6.6	4.8	92	989.0	-	8.0	6.9	08	0.0	9	.
14	1.4	2.7	0.4	0.0	6.4	95	991.5	-	7.9	3.4	06	0.1	5	.
15	- 0.7	1.2	- 1.5	- 1.3	5.1	88	1003.4	0.3	7.9	5.6	08	0.0	4	.
16	- 4.0	- 0.9	- 5.6	- 5.2	3.5	78	1001.1	1.3	5.3	1.9	05	-	4	.
17	- 4.8	- 1.9	- 9.5	-12.4	3.6	83	998.9	-	6.8	3.0	05	-	4	.
18	- 5.4	- 0.1	-12.0	-13.9	3.3	81	1006.4	7.9	1.1	1.9	03	-	4	.
19	- 2.2	1.3	- 8.8	-14.1	4.4	84	1003.6	4.3	4.9	3.5	06	0.2	3	.
20	4.6	10.6	0.5	- 0.4	7.5	88	993.5	2.5	6.3	3.4	04	-	-	-
21	6.2	12.5	3.0	1.2	8.0	84	987.0	2.6	5.5	3.5	06	-	-	-
22	5.6	7.8	1.8	- 0.3	8.3	91	982.2	0.7	5.6	4.8	08	6.7	-	-
23	5.5	10.9	0.6	- 2.3	8.0	88	992.1	6.1	4.1	4.3	05	-	-	-
24	3.7	9.3	- 1.5	- 4.6	6.7	85	999.5	5.0	4.1	4.4	06	-	-	-
25	6.6	10.5	1.4	0.9	8.5	87	1001.2	0.5	6.4	4.0	06	0.0	-	-
26	8.0	13.5	6.0	4.6	8.6	81	997.6	4.8	6.4	5.5	12	0.1	-	-
27	6.7	12.2	3.0	0.0	8.9	91	1001.8	2.6	5.5	4.3	06	3.1	-	-
28	7.2	11.5	0.8	- 2.8	8.6	86	998.2	1.8	6.1	2.8	05	5.5	-	-

SŁUBICE

DNI	TEMPERATURA POWIETRZA T	Max	Min	T_g	PRĘŻNOŚĆ PARY WODNEJ e	WILGOTNOŚĆ WZGLĘDNA U	CIŚNIENIE ATMOSFERYCZNE P	USŁONECZNIENIE S	ZACHMURZENIE N	WIATR v	v_{max}	OPAD R_d	ŚNIEG s_h	s_g
1	4.0	7.0	0.1	3.9	7.5	91	1013.8	.	4.5	2.9	04	-	-	-
2	- 1.3	0.3	- 2.2	- 4.9	5.4	97	1018.8	.	8.0	1.6	04	-	-	-
3	1.0	3.2	- 1.6	- 1.8	6.2	93	1012.0	.	8.0	2.9	05	5.2	-	-
4	0.2	3.5	- 1.1	- 1.3	5.9	95	1018.2	.	8.0	2.3	05	3.8	-	-
5	6.2	8.8	- 0.1	- 0.2	8.6	90	1009.0	.	7.9	5.6	08	7.7	-	-
6	9.7	12.2	7.2	3.2	11.1	92	1000.2	.	8.0	6.0	08	7.1	-	-
7	4.9	8.5	0.4	4.4	7.6	86	998.7	.	7.3	6.3	07	3.8	-	-
8	- 5.4	0.7	- 6.4	- 7.9	3.3	80	1003.3	.	7.0	5.5	07	9.0	-	-
9	- 7.9	- 6.0	- 9.2	- 7.6	2.7	80	1001.2	.	6.0	5.8	08	0.8	13	.
10	-11.1	- 6.5	-19.5	-26.2	2.2	82	1003.2	.	5.1	2.5	05	3.6	13	1.6
11	- 6.5	- 5.4	- 7.6	- 7.5	3.1	83	997.6	.	8.0	3.6	06	0.1	16	.
12	- 5.1	- 3.6	- 6.5	- 6.9	3.2	77	1002.4	.	7.3	5.4	09	0.8	14	.
13	- 4.2	- 2.5	- 6.2	- 7.9	4.0	90	996.9	.	8.0	3.8	06	-	15	.
14	- 1.0	0.0	- 3.1	- 3.4	5.5	97	1000.9	.	8.0	1.9	03	0.2	13	.
15	- 1.1	0.6	- 1.9	- 3.0	4.6	81	1013.0	.	7.9	3.9	05	0.0	12	1.7
16	- 7.6	- 0.3	-14.4	-20.6	3.0	85	1009.5	.	3.1	0.8	02	-	11	.
17	- 7.4	- 2.9	-17.5	-22.9	3.2	88	1007.7	.	7.0	2.5	04	-	11	.
18	- 9.1	0.3	-17.2	-21.2	2.7	86	1015.3	.	1.5	0.8	03	-	10	.
19	- 4.1	2.9	-13.5	-17.3	4.2	88	1010.1	.	5.6	2.1	05	0.5	10	.
20	6.8	12.8	1.1	1.0	8.2	84	1000.1	.	6.3	2.8	04	-	6	2.3
21	7.9	16.1	2.4	0.0	8.1	78	992.9	.	5.8	2.1	03	-	-	-
22	5.8	10.0	1.2	- 1.0	8.6	92	990.6	.	6.6	3.0	05	0.1	-	-
23	5.1	10.2	0.5	- 2.4	7.4	84	1000.6	.	2.6	2.6	05	0.0	-	-
24	4.7	7.9	- 1.0	- 4.0	6.7	79	1007.8	.	4.8	4.1	05	-	-	-
25	7.7	11.3	4.7	2.9	9.2	88	1008.5	.	8.0	3.1	05	1.2	-	-
26	9.8	13.2	6.1	6.1	8.9	75	1005.4	.	6.6	4.8	07	5.2	-	-
27	8.6	12.3	6.4	4.3	9.0	81	1009.6	.	5.3	3.6	06	1.1	-	-
28	6.7	10.5	2.2	- 0.5	8.7	88	1005.7	.	6.0	1.9	03	5.9	-	-

KOŁO

DNI	TEMPERATURA POWIETRZA T	Max	Min	T_g	PRĘŻNOŚĆ PARY WODNEJ e	WILGOTNOŚĆ WZGLĘDNA U	CIŚNIENIE ATMOSFERYCZNE P	USŁONECZNIENIE S	ZACHMURZENIE N	WIATR v	v_{max}	OPAD R_d	ŚNIEG s_h	s_g
1	2.1	3.3	1.1	0.9	6.7	95	1002.3	.	7.5	2.3	03	2.8	7	2.7
2	- 0.2	1.3	- 0.9	- 0.2	5.7	95	1009.1	.	7.0	3.0	04	-	4	.
3	- 4.0	- 0.4	- 5.1	- 4.1	3.9	86	1005.8	.	7.0	4.6	06	6.5	4	.
4	- 7.8	- 4.8	- 9.4	-10.2	2.9	85	1009.9	.	7.4	1.8	04	3.3	10	.
5	0.0	4.0	- 7.1	- 7.9	6.0	93	1000.9	.	8.0	4.1	08	9.5	10	1.3
6	7.0	9.2	3.8	0.9	9.5	94	989.3	.	8.0	4.5	07	11.9	-	-
7	3.7	7.9	1.4	2.8	7.3	90	986.2	.	7.1	6.1	08	1.8	-	-
8	- 6.1	1.6	- 7.1	- 8.5	2.8	72	994.9	.	7.3	5.4	09	8.2	-	-
9	- 9.0	- 6.5	-10.1	- 7.1	2.5	82	991.6	.	5.9	4.6	09	0.5	10	.
10	-11.3	- 8.0	-15.6	-22.2	2.0	76	996.5	.	2.5	4.3	06	3.1	9	1.2
11	- 8.0	- 6.0	- 9.3	-10.4	2.9	88	988.1	.	8.0	4.3	07	0.8	11	.
12	- 6.7	- 4.9	- 8.6	- 8.1	3.3	89	993.4	.	8.0	2.6	04	4.3	11	.
13	- 2.0	0.6	- 6.3	- 5.1	5.2	97	988.5	.	8.0	3.8	05	3.4	12	.
14	0.7	2.0	0.3	0.4	6.4	100	990.4	.	8.0	2.0	04	-	9	.
15	- 0.6	1.0	- 1.3	- 0.1	5.4	91	1001.4	.	8.0	3.0	04	-	7	3.0
16	- 4.0	- 0.8	- 6.1	- 2.6	3.8	85	999.7	.	6.1	1.6	03	0.5	6	.
17	- 4.6	- 2.2	- 9.7	-16.5	4.2	95	997.3	.	7.0	1.9	03	2.0	6	.
18	- 6.1	- 2.4	-10.1	- 9.7	3.3	85	1004.7	.	3.3	0.9	02	-	8	.
19	- 4.9	- 0.1	-11.8	-16.5	3.9	88	1003.2	.	4.4	2.4	05	-	8	.
20	3.2	8.0	- 1.5	- 1.0	7.0	90	993.8	.	5.3	0.9	03	-	8	1.1
21	5.8	10.7	3.0	- 0.3	7.8	85	987.4	.	3.6	2.3	05	-	4	.
22	6.2	11.9	4.4	0.4	8.2	86	981.4	.	6.8	3.3	05	7.4	-	-
23	5.9	12.5	2.1	- 0.1	8.3	89	990.6	.	4.4	1.3	03	3.3	-	-
24	4.4	9.1	0.4	- 1.0	7.2	86	998.0	.	6.4	2.9	05	-	-	-
25	5.8	8.7	3.3	0.6	8.3	90	1000.6	.	6.6	3.0	05	1.2	-	-
26	7.2	12.3	5.0	3.8	8.3	83	996.7	.	5.4	4.0	07	0.0	-	-
27	7.3	11.3	5.2	1.7	8.9	87	1000.7	.	4.6	3.8	06	4.0	-	-
28	7.4	13.1	2.9	- 0.5	9.0	87	997.8	.	5.4	1.6	04	2.6	-	-

SIEDLCE

DNI	TEMPERATURA POWIETRZA T	Max	Min	T_g	PRĘŻNOŚĆ PARY WODNEJ e	WILGOTNOŚĆ WZGLĘDNA U	CIŚNIENIE ATMOSFERYCZNE P	USŁONECZNIENIE S	ZACHMURZENIE N	WIATR v	v_{max}	OPAD R_d	ŚNIEG s_h	s_g
1	1.2	2.1	0.6	0.4	6.2	92	994.5	.	7.6	4.9	07	3.3	12	3.4
2	- 3.2	1.0	- 8.5	- 1.4	4.0	80	1001.7	.	5.1	5.0	08	0.1	10	2.2
3	- 9.3	- 7.2	-10.7	-15.0	2.3	76	1003.7	.	7.3	2.9	04	2.6	10	.
4	-13.0	- 9.8	-15.2	-15.0	1.7	74	1005.3	.	4.9	2.9	04	0.0	16	2.0
5	- 6.8	2.2	-15.2	-17.2	3.5	84	997.9	.	7.6	5.1	08	4.0	15	2.3
6	4.4	6.9	1.4	0.5	7.8	93	982.3	.	7.4	7.0	08	5.5	10	3.3
7	3.4	5.8	1.9	1.6	6.9	89	978.7	.	7.6	6.6	09	1.3	-	-
8	- 6.2	4.6	- 7.3	- 8.1	2.4	63	988.6	.	7.0	6.1	08	3.8	-	-
9	-11.4	- 6.2	-14.4	- 9.5	2.0	75	986.8	.	5.8	5.0	08	0.4	7	.
10	-15.8	- 9.2	-22.6	-33.5	1.3	68	993.6	.	1.0	2.3	05	4.8	8	0.9
11	- 9.6	- 7.6	-14.7	-19.0	2.5	83	984.5	.	7.9	4.5	07	2.9	14	1.1
12	- 6.7	- 5.6	- 9.1	- 8.6	3.3	89	988.5	.	8.0	3.0	07	3.5	15	.
13	- 0.9	1.3	- 6.2	- 4.4	5.4	93	985.4	.	8.0	4.0	06	-	12	.
14	- 0.2	0.6	- 1.3	- 1.1	5.6	94	986.4	.	8.0	2.1	03	0.0	10	.
15	0.0	0.8	- 0.8	- 0.7	5.8	94	993.9	.	8.0	3.1	06	0.0	9	2.5
16	- 1.6	0.2	- 2.4	- 2.1	4.6	84	994.2	.	8.0	1.4	02	0.0	8	.
17	- 1.3	0.4	- 3.4	- 5.1	5.1	91	991.6	.	7.9	1.8	03	2.9	8	.
18	- 4.5	- 0.6	- 8.6	- 4.0	3.9	86	997.6	.	5.6	2.1	03	-	9	.
19	- 7.0	0.6	-17.7	-20.5	2.9	77	999.8	.	2.6	1.6	03	-	9	.
20	2.2	4.8	- 3.7	- 6.4	6.2	87	990.9	.	6.0	3.1	06	-	9	2.4
21	4.3	8.4	0.9	- 2.1	7.1	86	986.0	.	4.5	3.4	05	-	6	3.0
22	6.7	13.4	2.5	1.0	7.9	80	978.3	.	5.0	4.3	06	0.3	-	-
23	5.3	10.8	1.1	- 0.1	7.8	88	985.4	.	5.6	3.0	07	3.1	-	-
24	2.9	5.8	0.7	- 0.5	6.8	91	990.4	.	6.8	2.1	04	0.6	-	-
25	3.8	6.8	0.9	- 1.4	7.2	90	995.5	.	7.0	4.0	07	0.1	-	-
26	4.3	7.8	0.4	- 0.5	7.6	91	992.3	.	5.8	3.9	06	1.7	-	-
27	5.9	10.5	1.8	0.0	8.3	89	995.0	.	4.5	3.6	05	-	-	-
28	6.9	12.3	1.5	0.5	8.3	83	994.6	.	5.5	3.4	05	-	-	-

WARSZAWA-OKĘCIE

DNI	TEMPERATURA POWIETRZA T	Max	Min	T_g	PRĘŻNOŚĆ PARY WODNEJ e	WILGOTNOŚĆ WZGLĘDNA U	CIŚNIENIE ATMOSFERYCZNE P	USŁONECZNIENIE S	ZACHMURZENIE N	WIATR v	v_{max}	OPAD R_d	ŚNIEG s_h	s_g
1	1.7	2.9	1.2	0.2	6.5	95	1000.2	.	7.6	5.1	07	3.7	8	.
2	- 1.3	1.6	- 4.1	- 8.1	4.9	86	1007.2	.	6.6	4.5	09	0.3	3	.
3	- 6.7	- 3.9	- 8.2	- 9.8	2.9	79	1007.8	.	7.3	5.6	08	0.7	2	.
4	-10.4	- 7.1	-12.5	-12.6	2.1	75	1009.8	.	5.8	4.1	09	0.5	4	.
5	- 3.9	4.4	-11.1	-11.1	4.5	88	1002.0	.	7.9	6.4	09	4.3	0	.
6	6.3	8.9	2.6	0.4	8.9	93	987.7	.	7.8	7.4	09	6.7	-	-
7	4.0	7.7	3.4	2.6	7.2	88	984.2	.	7.4	6.8	10	1.3	-	-
8	- 6.0	4.0	- 6.7	- 7.1	2.6	66	993.9	.	7.0	7.0	09	0.6	-	-
9	-10.0	- 6.0	-11.9	- 9.6	2.2	76	991.4	.	5.9	6.6	08	0.3	5	.
10	-13.0	- 7.1	-18.1	-22.2	1.5	66	997.6	.	2.8	5.4	07	0.4	5	.
11	- 8.6	- 6.7	-11.8	-13.2	2.7	85	988.7	.	8.0	5.1	07	0.5	7	.
12	- 7.0	- 5.2	- 9.1	- 8.9	3.3	90	993.0	.	8.0	5.1	07	2.5	6	.
13	- 1.3	1.5	- 5.9	- 6.1	5.4	96	989.4	.	8.0	5.0	06	-	9	.
14	0.7	2.4	0.0	- 0.1	6.3	97	990.8	.	8.0	3.4	05	0.0	2	.
15	0.0	1.4	- 0.4	- 0.7	5.9	96	999.3	.	8.0	3.9	06	0.0	2	.
16	- 1.5	0.0	- 2.0	- 2.3	4.6	83	999.0	.	7.9	2.6	04	0.2	2	.
17	- 2.4	0.2	- 5.6	- 9.9	4.9	95	996.5	.	6.5	2.3	03	1.9	2	.
18	- 5.7	- 0.7	-10.0	-10.5	3.8	92	1003.0	.	5.0	2.5	04	-	6	.
19	- 6.5	0.2	-15.4	-19.1	3.2	81	1004.1	.	3.5	3.9	06	0.1	4	.
20	2.3	5.5	- 2.2	- 4.1	6.7	92	994.6	.	5.5	3.5	05	-	2	.
21	4.0	9.4	- 0.2	- 2.5	7.4	91	989.4	.	6.0	3.0	04	-	-	-
22	7.0	12.2	2.8	0.0	8.4	85	982.0	.	5.0	4.6	06	0.6	-	-
23	6.1	12.3	2.4	- 0.5	8.3	88	990.0	.	4.8	2.6	07	0.1	-	-
24	4.6	8.1	2.7	- 0.8	7.0	84	995.9	.	6.4	4.6	07	0.0	-	-
25	4.6	7.1	2.0	- 0.4	7.7	90	1000.4	.	7.0	3.9	06	0.4	-	-
26	5.8	10.4	2.1	- 0.6	8.1	88	996.7	.	5.8	3.9	06	0.6	-	-
27	7.4	11.7	4.0	1.4	8.8	86	999.8	.	5.5	4.9	06	0.1	-	-
28	7.3	13.0	2.0	- 1.6	8.4	83	998.7	.	5.1	3.4	05	0.6	-	-

TERESPOL

DNI	TEMPERATURA POWIETRZA T	Max	Min	T_g	PREŻNOŚĆ PARY WODNEJ e	WILGOTNOŚĆ WZGLĘDNA U	CIŚNIENIE ATMOSFERYCZNE P	USŁONECZNIENIE S	ZACHMURZENIE N	WIATR v	v_{max}	OPAD R_d	ŚNIEG s_h	s_g
1	1.4	2.2	1.0	- 0.2	6.3	93	995.6	-	8.0	3.6	07	4.0	15	•
2	- 3.1	1.4	- 7.6	- 1.1	4.1	81	1002.4	2.6	5.0	5.0	07	0.3	14	•
3	-11.6	- 7.3	-13.1	-13.4	1.8	71	1006.4	5.2	6.4	2.5	04	1.3	14	•
4	-15.0	-11.4	-17.7	-14.7	1.4	71	1007.3	4.5	3.8	3.8	06	-	15	•
5	- 8.7	- 1.4	-19.1	-22.8	3.1	85	1001.2	-	7.9	4.6	08	3.9	15	•
6	4.0	6.1	- 1.5	- 0.5	7.6	91	983.8	1.8	7.4	6.3	08	6.5	15	•
7	3.1	5.1	2.2	1.0	7.0	92	979.9	0.6	7.8	5.5	08	2.4	6	•
8	- 6.0	3.0	- 6.8	- 7.6	2.7	67	989.6	5.1	7.5	6.1	09	4.0	4	•
9	-11.4	- 6.6	-13.6	-10.3	2.1	78	988.4	3.1	5.6	5.0	09	1.1	10	•
10	-15.1	- 8.5	-20.7	-32.8	1.2	62	996.3	7.4	1.1	2.5	05	0.2	5	•
11	- 9.4	- 6.3	-15.5	-18.6	2.6	83	987.2	-	8.0	4.5	06	2.4	7	•
12	- 5.9	- 4.6	- 7.4	- 7.7	3.7	93	990.2	-	8.0	3.3	06	3.6	10	•
13	- 0.4	0.7	- 5.1	- 5.3	5.8	97	987.6	-	8.0	3.8	05	0.8	8	•
14	- 0.3	0.5	- 0.8	- 0.7	6.0	100	987.8	-	8.0	2.3	03	-	7	•
15	- 0.4	1.0	- 1.7	- 2.0	5.8	97	995.2	-	8.0	1.8	03	0.2	7	•
16	- 1.1	0.7	- 1.5	- 1.9	5.2	92	995.9	-	8.0	0.9	02	0.4	6	•
17	- 0.7	0.8	- 2.6	- 3.1	5.5	94	993.5	-	8.0	1.8	03	1.3	6	•
18	- 2.4	0.6	- 3.9	- 2.6	4.5	88	998.7	0.2	5.0	2.1	03	0.2	6	•
19	- 5.1	1.0	-12.3	-18.2	3.3	77	1002.7	7.6	2.6	2.1	05	-	6	•
20	2.1	4.6	- 3.5	- 5.3	6.2	87	994.0	0.1	7.3	3.0	05	-	6	•
21	4.0	8.2	1.3	- 1.0	7.1	87	989.6	2.2	3.9	3.8	06	-	5	•
22	7.0	12.2	2.2	0.6	7.7	78	981.4	5.7	6.6	4.0	08	0.2	-	-
23	5.8	10.7	3.6	2.6	8.1	88	986.9	5.1	6.3	3.3	06	3.1	-	-
24	2.7	3.7	0.7	- 2.1	6.8	95	991.1	-	6.0	2.9	07	4.8	-	-
25	4.0	7.3	0.3	- 2.6	7.2	88	997.0	0.3	7.8	2.9	04	-	-	-
26	4.6	7.1	1.5	- 1.9	7.9	94	994.5	-	6.4	2.8	06	2.7	-	-
27	5.4	10.1	1.7	- 1.6	8.0	89	996.5	1.4	5.1	2.6	04	0.2	-	-
28	6.4	12.0	1.2	- 0.3	8.1	85	997.2	3.0	7.4	2.6	04	0.1	-	-

ZIELONA GÓRA

DNI	TEMPERATURA POWIETRZA T	Max	Min	T_g	PREŻNOŚĆ PARY WODNEJ e	WILGOTNOŚĆ WZGLĘDNA U	CIŚNIENIE ATMOSFERYCZNE P	USŁONECZNIENIE S	ZACHMURZENIE N	WIATR v	v_{max}	OPAD R_d	ŚNIEG s_h	s_g
1	4.7	6.9	2.0	4.1	8.0	93	995.5	•	5.3	3.0	04	0.1	-	-
2	- 1.8	2.6	- 5.1	- 3.0	5.3	99	1000.2	•	7.0	1.9	04	0.0	-	-
3	0.2	3.2	- 3.0	- 2.5	6.2	99	993.6	•	8.0	4.0	05	7.5	-	-
4	- 1.5	2.5	- 3.2	- 2.1	5.4	98	999.8	•	8.0	1.5	04	2.1	-	-
5	4.8	7.8	- 1.2	- 1.2	7.9	91	991.9	•	7.9	4.8	08	5.9	-	-
6	8.8	11.5	6.3	6.0	10.8	95	983.0	•	8.0	5.0	08	13.5	-	-
7	4.2	7.5	0.0	- 0.1	7.7	92	980.7	•	7.5	4.6	07	10.1	-	-
8	- 5.9	0.6	- 7.3	- 7.8	3.2	83	984.7	•	7.5	4.3	06	12.5	1	•
9	- 8.7	- 6.4	- 9.5	- 6.7	2.7	85	981.7	•	6.8	4.8	07	2.3	12	•
10	-10.9	- 7.8	-14.6	-14.5	2.2	83	984.2	•	5.5	4.1	06	3.4	14	1.5
11	- 7.8	- 7.0	- 8.6	- 8.1	3.1	90	978.5	•	8.0	3.4	05	0.0	15	•
12	- 6.8	- 5.4	- 8.1	- 8.1	3.2	87	983.3	•	8.0	3.6	06	1.4	14	•
13	- 3.9	- 1.5	- 6.8	- 6.3	4.4	95	977.9	•	8.0	3.0	04	0.0	15	•
14	- 0.6	0.3	- 1.9	- 2.0	5.8	99	982.0	•	8.0	1.6	02	0.2	13	•
15	- 2.0	- 0.6	- 3.3	- 2.9	4.7	89	994.2	•	7.5	2.8	05	0.0	13	2.3
16	- 3.9	- 1.2	- 5.7	- 5.2	3.7	80	990.8	•	7.0	2.4	04	-	10	•
17	- 4.5	- 2.6	- 6.7	- 9.4	3.8	87	988.3	•	7.0	2.6	04	1.2	10	•
18	- 4.0	- 1.7	- 7.2	- 6.5	3.6	81	996.2	•	6.9	1.6	02	-	12	•
19	- 1.5	2.0	- 5.2	-10.0	4.9	89	992.0	•	6.9	2.9	04	0.8	12	•
20	6.2	11.8	0.5	0.0	7.7	82	983.2	•	6.1	2.8	03	-	9	3.7
21	8.1	15.0	4.0	1.5	8.1	76	976.1	•	4.8	3.3	04	-	-	-
22	7.1	9.3	6.0	3.3	8.8	88	973.5	•	5.6	3.6	05	4.0	-	-
23	7.1	11.1	4.9	2.4	7.9	79	983.1	•	4.6	2.9	03	-	-	-
24	4.8	8.4	0.9	- 1.5	6.5	75	990.4	•	3.8	3.3	05	-	-	-
25	7.4	12.0	3.6	2.0	8.6	83	991.6	•	7.4	3.8	05	0.7	-	-
26	9.3	14.1	6.8	5.5	8.1	70	988.3	•	5.9	3.6	05	0.6	-	-
27	8.6	11.3	5.8	2.1	8.2	73	992.6	•	4.1	4.0	07	-	-	-
28	8.5	13.9	4.2	2.0	8.1	74	988.0	•	5.4	2.4	03	3.0	-	-

LESZNO-STRZYŻEWICE

DNI	TEMPERATURA POWIETRZA T	Max	Min	T_g	PREŻNOŚĆ PARY WODNEJ e	WILGOTNOŚĆ WZGLĘDNA U	CIŚNIENIE ATMOSFERYCZNE P	USŁONECZNIENIE S	ZACHMURZENIE N	WIATR v	v_{max}	OPAD R_d	ŚNIEG s_h	s_g
1	2.5	6.3	- 0.4	- 3.8	6.9	94	1005.0	4.1	5.3	2.8	05	0.6	3	•
2	- 1.6	0.2	- 3.0	- 4.3	5.4	100	1010.6	-	8.0	2.0	05	0.0	-	-
3	0.2	2.2	- 1.6	- 1.6	6.0	97	1006.2	-	8.0	5.3	07	7.1	-	-
4	- 2.8	2.2	- 4.2	- 4.0	4.6	92	1010.4	-	8.0	4.0	06	1.5	-	-
5	3.4	6.5	- 2.2	- 2.2	7.4	94	1002.1	-	8.0	4.8	06	6.0	-	-
6	8.5	11.7	5.0	3.8	10.6	95	992.4	-	8.0	5.9	08	6.5	-	-
7	4.3	8.4	0.8	0.0	7.6	90	990.9	2.1	7.3	6.3	10	3.9	-	-
8	- 5.2	0.8	- 6.5	- 7.0	3.2	78	995.2	-	6.4	5.6	09	5.0	-	-
9	- 8.0	- 5.6	- 8.5	- 8.5	2.8	82	991.9	-	7.6	6.9	08	0.7	7	•
10	- 9.8	- 6.8	-13.5	-16.4	2.2	76	995.3	5.6	4.9	5.3	07	2.7	7	1.2
11	- 6.8	- 6.1	- 7.8	- 7.8	3.2	87	988.5	-	8.0	4.9	06	0.1	11	1.4
12	- 6.2	- 4.6	- 7.6	- 8.5	3.2	84	993.5	-	8.0	6.3	08	2.2	11	•
13	- 1.8	1.4	- 5.6	- 5.8	5.0	92	987.9	-	8.0	4.3	06	0.0	14	1.6
14	0.7	2.0	- 0.1	- 1.5	6.1	95	991.3	-	7.9	3.6	05	0.4	12	1.9
15	- 1.2	0.5	- 1.8	- 2.3	4.9	88	1004.0	2.3	7.5	4.4	07	0.0	7	2.6
16	- 3.4	- 0.8	- 4.7	- 4.8	3.8	80	1000.9	-	7.9	2.9	05	0.1	6	•
17	- 3.7	- 2.0	- 7.5	-10.3	4.1	89	998.1	-	8.0	4.0	05	0.9	6	•
18	- 4.2	- 1.7	- 6.1	- 5.9	3.7	83	1006.2	2.6	6.8	2.0	03	-	7	•
19	- 1.9	2.2	-10.6	-14.0	4.7	88	1002.7	-	7.8	2.6	05	0.0	6	•
20	5.0	11.3	0.9	- 0.6	7.1	83	993.6	4.0	6.6	2.6	03	-	4	•
21	6.1	13.5	2.2	- 0.5	7.7	84	986.4	3.5	7.0	3.3	05	-	-	-
22	4.8	8.9	0.9	- 2.0	8.1	94	983.0	0.9	5.8	3.6	06	6.2	-	-
23	5.6	12.2	0.4	- 3.0	7.6	84	992.4	6.9	5.8	3.3	04	-	-	-
24	4.5	10.5	0.5	- 3.1	6.9	83	1000.2	4.9	5.9	3.9	06	0.2	-	-
25	6.9	11.1	3.5	3.1	8.4	84	1001.7	0.1	7.4	4.3	06	0.0	-	-
26	8.2	13.7	5.9	1.9	8.5	79	998.3	3.6	5.1	4.3	07	0.4	-	-
27	7.9	12.4	4.4	1.7	8.7	82	1002.5	1.8	5.9	4.4	08	0.1	-	-
28	7.7	13.9	2.2	2.0	8.6	82	998.0	4.2	5.6	2.8	04	3.3	-	-

KALISZ

DNI	TEMPERATURA POWIETRZA T	Max	Min	T_g	PREŻNOŚĆ PARY WODNEJ e	WILGOTNOŚĆ WZGLĘDNA U	CIŚNIENIE ATMOSFERYCZNE P	USŁONECZNIENIE S	ZACHMURZENIE N	WIATR v	v_{max}	OPAD R_d	ŚNIEG s_h	s_g
1	2.9	4.5	1.4	1.4	7.0	90	997.5	2.5	6.5	2.1	03	0.2	-	-
2	- 0.7	1.5	- 1.3	- 1.8	5.7	99	1004.5	-	7.0	0.8	02	-	-	-
3	- 2.2	- 0.5	- 3.6	- 3.8	4.9	93	998.4	-	8.0	4.0	06	3.7	-	-
4	- 6.3	- 2.6	- 8.7	- 8.5	3.4	90	1003.5	0.0	7.9	2.1	03	1.4	4	•
5	1.1	4.3	- 6.0	- 6.2	6.4	95	996.1	-	8.0	3.5	05	6.8	5	1.4
6	7.2	9.3	3.3	1.7	9.8	96	985.5	-	8.0	5.8	08	8.0	-	-
7	4.5	7.3	2.4	2.7	7.8	93	981.9	1.6	7.0	4.0	08	2.0	-	-
8	- 5.2	3.1	- 6.6	- 6.2	3.2	78	988.5	1.0	6.9	4.0	08	3.6	-	-
9	- 8.6	- 6.4	- 9.2	- 9.3	2.8	86	984.9	-	7.0	6.6	08	1.0	5	2.0
10	-10.6	- 7.4	-15.2	-16.8	2.1	77	989.5	6.3	5.0	4.6	06	2.0	7	1.6
11	- 6.6	- 5.6	- 8.3	-10.0	3.5	95	981.5	-	8.0	2.9	05	-	9	•
12	- 6.6	- 4.4	- 8.3	- 9.2	3.5	92	986.5	-	8.0	4.8	08	6.2	9	•
13	- 1.3	1.4	- 5.9	- 5.8	5.6	99	981.7	0.6	7.8	4.3	08	2.1	14	2.6
14	0.9	2.5	0.3	- 0.6	6.4	98	984.5	0.5	7.6	2.3	03	0.0	11	2.5
15	- 1.1	0.7	- 1.7	- 0.8	5.0	88	996.5	0.1	8.0	4.5	07	0.0	11	2.9
16	- 2.9	- 1.4	- 4.1	- 3.4	4.2	86	994.0	-	7.9	0.6	01	-	11	•
17	- 2.5	- 0.8	- 4.6	- 5.8	4.9	95	991.2	-	8.0	1.5	02	3.9	10	•
18	- 3.4	- 2.0	- 4.7	- 4.6	4.0	95	998.6	2.5	7.3	1.3	02	-	13	•
19	- 1.5	1.3	- 5.6	- 9.2	5.0	90	996.8	1.1	7.1	1.8	03	-	13	•
20	4.0	8.5	0.4	- 1.3	7.2	89	988.2	4.9	4.9	1.3	02	-	11	3.8
21	5.8	10.3	3.4	- 0.8	7.7	84	981.6	5.1	4.9	2.5	05	-	8	2.4
22	5.9	12.5	4.2	0.0	8.3	89	976.9	3.2	5.3	2.0	04	2.0	-	-
23	5.8	11.7	1.2	- 0.3	8.0	87	985.8	6.0	5.1	1.8	03	0.2	-	-
24	4.8	9.4	0.3	- 1.2	7.1	83	993.0	4.6	6.3	1.9	03	-	-	-
25	5.6	8.6	1.9	- 0.3	8.2	90	995.7	-	6.6	2.4	04	0.0	-	-
26	7.5	12.5	4.6	3.2	8.2	81	991.9	2.2	5.4	3.4	08	-	-	-
27	7.7	11.5	4.8	0.2	8.9	85	996.0	2.7	4.6	3.4	06	0.0	-	-
28	7.3	12.9	1.5	- 0.3	8.7	85	992.2	2.4	5.1	1.6	03	1.0	-	-

ŁÓDŹ - LUBLINEK

DNI	TEMPERATURA POWIETRZA T	Max	Min	T_g	PRĘŻNOŚĆ PARY WODNEJ e	WILGOTNOŚĆ WZGLĘDNA U	CIŚNIENIE ATMOSFERYCZNE P	USŁONECZNIENIE S	ZACHMURZENIE N	WIATR v	v_{max}	OPAD R_d	ŚNIEG s_h	s_g
1	1.5	2.9	0.6	0.0	6.5	95	991.7	-	7.6	5.0	07	1.9	4	.
2	- 0.6	1.1	- 1.6	- 2.5	5.3	91	998.0	-	7.0	4.1	08	0.2	2	.
3	- 4.4	- 0.9	- 5.5	- 4.9	3.4	78	995.1	-	7.5	6.5	09	5.7	-	-
4	- 8.4	- 5.1	-11.3	-11.4	2.5	76	998.5	3.5	7.3	4.5	07	1.6	3	.
5	- 0.8	3.4	- 8.8	- 8.6	5.4	89	991.5	-	8.0	7.3	09	8.4	6	1.6
6	6.1	8.8	2.4	1.6	8.9	94	980.2	-	8.0	6.8	09	10.6	-	-
7	3.9	7.0	2.1	2.9	7.2	90	976.4	0.6	7.3	6.4	09	4.1	-	-
8	- 5.8	2.9	- 7.0	- 7.3	2.8	70	983.7	1.7	7.3	5.4	09	4.0	-	-
9	- 9.0	- 6.6	- 9.9	- 9.1	2.4	78	979.7	-	6.9	6.8	08	0.2	5	.
10	-11.6	- 8.3	-15.8	-15.0	1.9	72	985.1	6.9	3.9	5.5	07	3.3	5	1.9
11	- 6.3	- 3.1	-10.1	-10.0	3.4	89	976.8	-	8.0	3.4	06	-	10	.
12	- 6.3	- 4.7	- 9.3	- 8.2	3.5	91	981.5	-	8.0	4.0	05	4.3	9	.
13	- 0.8	0.9	- 5.7	- 5.2	5.7	97	977.7	-	8.0	4.4	05	0.3	11	2.4
14	0.5	1.3	- 0.1	- 0.2	6.2	98	980.1	-	8.0	3.0	05	0.0	7	2.3
15	- 0.7	0.4	- 1.7	- 0.4	5.4	92	990.6	-	8.0	5.1	08	0.0	-	-
16	- 1.9	- 0.4	- 3.1	- 3.0	4.1	76	988.9	-	7.8	2.4	04	0.0	-	-
17	- 1.4	0.2	- 4.0	- 3.5	4.9	89	986.1	-	8.0	1.6	03	3.3	-	-
18	- 3.3	- 0.5	- 5.2	- 4.0	4.0	84	993.6	1.4	6.9	1.4	03	-	3	.
19	- 1.6	1.0	- 5.3	- 7.0	4.7	86	992.6	2.2	6.5	3.3	06	0.0	2	.
20	3.6	9.2	- 1.0	- 0.8	7.0	88	984.2	2.4	5.0	2.8	04	-	2	3.2
21	5.7	11.1	1.6	1.0	7.5	82	978.4	4.8	3.5	4.8	08	-	-	-
22	7.9	14.4	4.8	3.3	8.3	79	972.6	4.8	5.4	6.6	09	1.2	-	-
23	6.6	12.4	1.6	- 0.6	8.0	83	980.9	5.7	5.4	1.8	04	2.2	-	-
24	5.1	9.0	1.3	2.1	7.1	82	987.3	5.6	7.1	4.0	07	-	-	-
25	5.2	8.7	2.2	0.2	7.8	89	991.2	-	6.1	2.8	05	0.1	-	-
26	7.5	12.3	4.8	3.7	7.9	77	987.4	2.4	6.4	3.6	08	0.0	-	-
27	7.1	11.4	4.0	4.2	8.6	86	991.0	2.7	6.3	3.8	07	8.2	-	-
28	7.7	14.3	1.8	- 1.3	8.0	78	988.2	2.9	5.0	2.5	05	1.7	-	-

LUBLIN

DNI	TEMPERATURA POWIETRZA T	Max	Min	T_g	PRĘŻNOŚĆ PARY WODNEJ e	WILGOTNOŚĆ WZGLĘDNA U	CIŚNIENIE ATMOSFERYCZNE P	USŁONECZNIENIE S	ZACHMURZENIE N	WIATR v	v_{max}	OPAD R_d	ŚNIEG s_h	s_g
1	1.8	2.4	1.1	0.0	6.6	95	992.1	.	7.9	4.0	05	3.6	16	2.5
2	- 1.5	1.3	- 4.9	- 1.1	4.5	82	998.5	.	6.5	4.6	06	0.5	13	3.1
3	- 8.5	- 4.8	-11.3	-16.5	2.7	84	999.6	.	6.5	3.4	06	5.9	13	3.0
4	-12.4	- 8.0	-14.4	- 8.1	1.9	78	1000.9	.	4.8	4.3	07	0.0	19	2.6
5	- 5.6	1.7	-15.7	-20.5	3.9	88	995.9	.	7.8	5.3	09	9.1	19	2.0
6	4.1	5.9	1.8	0.1	7.8	95	981.5	.	8.0	6.5	08	5.4	16	2.4
7	4.0	5.5	3.0	0.4	7.4	91	977.1	.	6.6	4.4	06	1.7	8	4.9
8	- 4.7	4.1	- 6.0	- 6.4	3.1	71	985.0	.	7.1	6.3	08	7.2	4	.
9	- 9.1	- 5.3	-11.2	- 7.6	2.5	82	980.9	.	7.0	6.3	08	3.9	8	2.0
10	-12.0	- 7.8	-16.6	-21.7	1.8	73	988.8	.	4.6	4.5	06	3.4	12	1.2
11	- 2.6	4.4	-10.0	-10.2	4.7	88	979.9	.	7.8	2.6	04	0.0	16	1.7
12	- 2.4	0.6	- 4.3	- 4.1	4.9	94	983.1	.	8.0	3.1	05	2.6	8	3.6
13	1.2	2.2	- 0.8	- 0.8	6.4	96	981.0	.	8.0	2.5	03	0.1	7	3.1
14	0.9	1.6	0.4	- 0.2	6.5	99	982.3	.	8.0	1.1	02	0.2	6	4.5
15	0.4	1.1	0.0	- 0.4	6.4	98	991.0	.	8.0	1.1	02	0.6	5	4.8
16	- 0.7	0.3	- 1.0	- 1.4	5.5	94	990.8	.	8.0	0.8	01	0.4	4	.
17	1.2	4.2	- 0.6	- 1.0	6.2	93	987.7	.	8.0	1.3	02	-	4	.
18	- 0.1	1.6	- 0.5	- 1.0	5.3	87	994.1	.	7.9	1.8	03	0.0	3	.
19	- 0.7	0.5	- 2.7	- 4.6	4.8	82	996.1	.	7.6	1.9	04	-	3	.
20	4.1	7.3	0.5	- 0.9	7.3	88	988.3	.	6.0	3.1	05	-	2	.
21	7.3	12.8	3.0	- 1.5	8.1	80	983.5	.	4.4	3.9	06	-	-	-
22	10.2	16.5	4.3	0.1	9.0	73	976.6	.	5.9	5.0	08	0.0	-	-
23	7.2	12.7	1.7	- 1.1	8.4	84	982.9	.	5.8	2.1	05	10.4	-	-
24	4.0	7.6	2.3	1.6	7.7	94	986.2	.	6.1	4.4	07	5.1	-	-
25	5.2	7.3	1.0	- 2.6	7.7	88	993.4	.	6.9	3.0	05	1.4	-	-
26	6.1	9.0	4.1	1.6	8.7	92	990.2	.	7.8	3.1	06	1.4	-	-
27	7.0	12.6	1.7	- 1.6	8.7	87	992.8	.	4.5	2.3	06	0.7	-	-
28	7.6	14.2	0.4	- 1.9	8.3	80	992.2	.	4.5	3.1	05	0.1	-	-

LEGNICA

DNI	TEMPERATURA POWIETRZA T	Max	Min	T_g	PRĘŻNOŚĆ PARY WODNEJ e	WILGOTNOŚĆ WZGLĘDNA U	CIŚNIENIE ATMOSFERYCZNE P	USŁONECZNIENIE S	ZACHMURZENIE N	WIATR v	v_{max}	OPAD R_d	ŚNIEG s_h	s_g
1	5.3	7.7	2.6	0.5	7.9	89	1001.4	.	4.3	2.9	04	0.3	-	-
2	- 0.1	3.9	- 2.0	- 3.3	6.0	99	1006.1	.	5.0	1.9	05	0.0	-	-
3	1.5	5.7	- 0.7	- 0.6	6.5	96	999.8	.	8.0	4.5	06	4.8	-	-
4	0.2	5.5	- 1.7	- 1.3	5.9	94	1005.8	.	8.0	3.4	05	0.0	-	-
5	5.3	8.7	- 0.1	- 0.4	7.5	84	999.1	.	7.5	3.3	07	4.3	-	-
6	11.0	13.6	7.4	5.8	10.5	81	989.7	.	7.8	5.9	09	0.4	-	-
7	7.4	12.7	5.9	4.6	7.9	77	986.6	.	6.5	6.3	10	3.0	-	-
8	- 3.1	6.9	- 5.2	- 3.1	4.2	87	989.9	.	7.9	5.9	10	8.2	-	-
9	- 7.1	- 3.8	- 8.1	- 6.6	3.2	88	986.3	.	8.0	4.8	06	3.3	6	.
10	- 8.2	- 6.5	-10.0	-10.5	2.7	82	989.7	.	7.9	7.4	08	5.4	10	1.3
11	- 4.0	- 2.1	- 7.2	- 7.0	4.2	91	983.6	.	7.9	2.8	06	0.0	8	.
12	- 6.2	- 4.6	- 7.2	- 6.9	3.6	92	988.3	.	8.0	3.0	04	8.0	8	.
13	- 2.3	0.5	- 5.4	- 5.3	5.1	97	982.8	.	7.9	1.8	04	-	18	1.8
14	- 0.2	1.4	- 2.8	- 5.6	5.8	96	987.5	.	8.0	3.8	06	0.6	14	.
15	- 0.9	0.5	- 1.7	- 1.9	4.9	85	1000.4	.	6.6	3.8	05	0.0	14	2.6
16	- 3.8	- 0.7	- 6.5	-12.3	4.0	85	996.3	.	8.0	1.6	03	-	13	.
17	- 1.5	0.8	- 3.5	- 4.2	5.0	91	993.3	.	8.0	1.8	03	1.8	12	.
18	- 3.5	- 0.7	- 5.7	- 2.8	4.2	89	1001.8	.	6.6	1.5	02	0.0	14	.
19	- 1.7	2.2	- 9.5	-15.1	5.2	94	997.9	.	7.6	1.8	04	-	13	.
20	4.1	10.4	0.2	- 0.1	7.2	88	989.5	.	5.9	1.6	02	-	8	3.1
21	5.9	12.0	3.2	- 0.6	7.7	83	982.0	.	4.4	1.8	03	-	5	.
22	7.8	12.0	4.0	- 0.3	8.7	83	979.6	.	4.6	3.3	05	5.8	2	.
23	6.0	12.2	0.2	- 2.1	8.0	86	988.5	.	4.8	1.8	04	-	-	-
24	6.2	11.7	2.2	- 1.0	7.1	75	996.8	.	2.8	3.8	07	-	-	-
25	7.6	11.9	2.5	1.4	8.3	80	998.2	.	6.4	1.9	03	0.1	-	-
26	10.5	14.6	6.4	4.4	8.6	68	994.9	.	6.1	3.5	06	0.1	-	-
27	9.3	13.7	6.9	4.3	8.6	73	999.3	.	3.6	3.5	07	0.0	-	-
28	8.7	15.0	3.2	- 1.1	8.8	78	993.9	.	4.6	2.9	05	1.4	-	-

WIELUŃ

DNI	TEMPERATURA POWIETRZA T	Max	Min	T_g	PRĘŻNOŚĆ PARY WODNEJ e	WILGOTNOŚĆ WZGLĘDNA U	CIŚNIENIE ATMOSFERYCZNE P	USŁONECZNIENIE S	ZACHMURZENIE N	WIATR v	v_{max}	OPAD R_d	ŚNIEG s_h	s_g
1	2.8	4.8	1.4	0.3	7.1	96	991.5	2.3	6.4	2.3	04	0.8	7	.
2	- 0.1	2.4	- 0.9	- 3.5	5.7	94	997.1	1.6	7.4	1.0	02	-	-	-
3	- 0.9	- 0.3	- 2.7	- 2.1	5.5	95	992.2	-	8.0	4.1	07	6.5	-	-
4	- 5.2	2.1	- 8.0	- 7.3	3.9	91	996.7	-	7.9	3.4	08	0.9	2	.
5	1.8	4.8	- 5.6	- 5.6	6.5	93	990.7	-	7.9	3.4	05	7.5	2	.
6	6.7	9.0	3.6	2.9	9.4	95	980.3	-	8.0	4.1	06	1.8	-	-
7	5.5	8.6	3.7	3.6	7.8	87	976.4	0.9	7.4	3.5	06	7.8	-	-
8	- 4.6	4.3	- 6.1	- 5.5	3.5	80	982.0	0.7	6.5	4.4	07	10.3	-	-
9	- 8.2	- 5.4	- 9.5	-12.2	2.8	85	977.2	-	8.0	5.1	06	2.0	10	.
10	-10.2	- 7.8	-14.8	-18.2	2.3	78	982.5	5.3	5.8	4.0	06	3.6	12	1.7
11	- 3.2	1.9	- 8.6	- 8.6	4.6	94	974.5	-	7.4	2.3	05	-	13	.
12	- 4.8	- 3.3	- 6.4	- 6.0	4.1	96	979.0	-	8.0	3.8	05	5.5	11	.
13	0.0	2.2	- 4.4	- 3.8	6.1	99	975.3	0.9	7.4	3.0	04	0.3	12	.
14	0.0	2.6	- 1.2	- 1.1	6.1	100	978.5	1.8	7.6	1.9	04	0.0	9	.
15	- 1.1	0.4	- 1.5	- 1.8	5.3	94	990.1	-	8.0	2.0	03	1.0	9	4.8
16	- 1.6	0.9	- 3.4	- 4.3	4.9	89	987.5	-	7.9	0.9	03	-	9	.
17	- 0.7	0.2	- 2.4	- 2.6	5.6	97	984.2	-	8.0	1.5	02	2.8	9	.
18	- 2.1	0.1	- 3.3	- 3.0	4.9	93	992.4	-	8.0	1.0	02	0.0	10	.
19	- 0.7	2.1	- 5.0	- 8.4	5.5	94	990.4	-	7.5	2.0	04	0.0	10	.
20	4.8	9.4	1.1	0.2	7.6	86	982.4	3.5	5.6	2.5	04	-	8	4.0
21	6.2	12.3	2.5	0.3	7.7	82	976.2	3.9	5.4	3.1	04	-	-	-
22	8.2	15.2	4.7	1.2	8.7	81	971.3	4.9	4.4	4.3	08	1.3	-	-
23	7.3	12.4	2.2	0.4	8.4	82	979.7	2.7	5.8	1.9	04	0.4	-	-
24	5.7	9.8	2.8	2.1	7.3	81	986.9	5.4	6.1	2.9	04	-	-	-
25	5.7	8.8	2.6	0.9	7.9	86	990.2	-	7.0	2.6	06	0.1	-	-
26	8.3	12.4	5.3	3.7	8.3	75	986.5	1.9	5.0	3.6	05	0.4	-	-
27	8.0	12.9	5.5	3.1	8.6	81	990.6	2.4	6.3	3.4	04	0.0	-	-
28	8.5	15.5	2.5	0.6	8.1	74	986.6	6.2	4.4	2.3	04	2.1	-	-

ZGORZELEC

DNI	TEMPERATURA POWIETRZA T	Max	Min	T_g	PRĘŻNOŚĆ PARY WODNEJ e	WILGOTNOŚĆ WZGLĘDNA U	CIŚNIENIE ATMOSFERYCZNE P	USŁONECZNIENIE S	ZACHMURZENIE N	WIATR v	v_{max}	OPAD R_d	ŚNIEG s_h	s_g
1	4.7	7.7	1.3	-1.7	7.8	91	992.6	2.9	5.1	2.6	04	1.9	-	-
2	2.2	6.7	0.4	-1.6	6.8	95	995.8	1.2	7.3	0.9	01	-	-	-
3	3.5	6.4	0.2	-0.5	7.2	91	990.0	-	7.3	2.9	06	4.5	-	-
4	2.1	5.5	0.6	0.2	6.6	93	996.1	-	7.9	3.1	06	0.1	-	-
5	5.7	8.6	1.9	1.8	7.8	85	990.2	-	7.8	5.1	08	9.6	-	-
6	11.8	13.2	6.4	5.7	9.7	70	981.2	-	7.9	7.4	13	0.7	-	-
7	6.2	11.1	5.9	4.9	7.6	80	978.1	0.8	6.3	5.4	08	4.7	-	-
8	-2.4	6.1	-3.9	-4.0	4.8	93	978.7	-	7.6	2.9	06	4.7	3	•
9	-6.8	-1.5	-8.2	-6.5	3.3	89	974.7	-	7.9	5.5	08	2.6	6	1.7
10	-7.1	-6.1	-9.2	-13.0	3.2	86	977.6	-	7.9	3.8	05	5.3	8	2.1
11	-2.4	1.7	-6.4	-6.4	4.7	92	972.5	-	8.0	2.3	03	0.0	8	2.3
12	-6.1	-4.0	-7.1	-6.4	3.6	93	977.0	-	8.0	4.5	05	1.0	8	•
13	-2.9	-0.3	-5.6	-6.0	4.7	94	972.4	-	8.0	2.0	03	-	8	•
14	-1.1	-0.6	-1.9	-4.5	5.3	94	978.2	-	8.0	1.6	03	0.3	7	•
15	-2.1	-0.4	-3.9	-9.6	4.5	85	991.1	-	7.0	1.8	03	0.0	7	2.4
16	-3.4	-2.0	-6.3	-10.6	4.2	88	986.0	-	7.4	1.9	03	-	6	•
17	-2.8	-0.5	-5.3	-7.5	4.6	91	983.1	-	8.0	1.0	02	2.1	6	•
18	-2.7	-0.8	-4.0	-6.1	4.5	90	991.7	-	7.5	0.6	01	0.0	9	•
19	1.0	4.4	-5.5	-9.1	5.7	87	987.2	0.5	7.6	0.8	05	0.2	9	•
20	7.8	14.2	0.9	-1.1	7.9	75	979.5	6.7	4.9	3.5	06	-	4	2.4
21	10.3	14.7	7.4	4.5	8.2	66	972.0	3.3	5.0	2.8	05	-	-	-
22	8.7	12.0	5.4	3.0	8.5	77	970.1	-	4.3	4.3	07	4.3	-	-
23	7.3	11.7	4.4	0.9	8.0	78	979.2	4.3	4.5	2.5	04	0.1	-	-
24	4.4	9.5	0.7	-2.0	6.3	77	987.4	4.1	7.9	2.9	05	0.0	-	-
25	6.9	9.8	3.4	0.0	8.1	82	988.8	0.9	5.8	4.5	06	-	-	-
26	9.8	13.1	6.8	4.5	7.9	65	985.6	3.6	6.4	3.4	05	0.9	-	-
27	7.9	12.2	5.3	5.0	7.9	75	990.1	1.3	3.9	3.6	06	0.6	-	-
28	7.9	13.7	1.1	-1.3	8.1	76	983.9	3.1	4.6	1.3	02	2.9	-	-

WROCŁAW-STRACHOWICE

DNI	TEMPERATURA POWIETRZA T	Max	Min	T_g	PRĘŻNOŚĆ PARY WODNEJ e	WILGOTNOŚĆ WZGLĘDNA U	CIŚNIENIE ATMOSFERYCZNE P	USŁONECZNIENIE S	ZACHMURZENIE N	WIATR v	v_{max}	OPAD R_d	ŚNIEG s_h	s_g
1	3.3	6.8	-1.1	0.5	7.3	94	1001.7	.	4.9	3.8	05	0.2	-	-
2	-0.9	0.1	-3.3	-6.5	5.7	100	1006.6	.	6.8	1.6	04	-	-	-
3	1.1	3.1	-1.0	-0.9	6.3	95	1000.7	.	8.0	5.5	08	6.8	-	-
4	-0.9	4.5	-2.9	-2.5	5.4	93	1006.3	.	8.0	3.6	05	0.0	-	-
5	4.1	7.2	-1.2	-1.1	7.1	87	1000.0	.	7.8	5.0	09	5.9	-	-
6	9.3	12.2	4.3	3.0	10.3	89	990.5	.	7.9	5.5	09	0.1	-	-
7	6.7	10.2	4.6	4.2	8.0	82	987.1	.	6.8	7.5	12	3.1	-	-
8	-3.6	6.0	-5.5	-9.2	4.3	90	990.8	.	7.9	4.3	07	5.2	1	•
9	-6.8	-4.2	-7.8	-7.0	3.3	90	986.8	.	8.0	3.6	05	2.4	5	•
10	-8.3	-6.8	-10.5	-8.0	2.8	86	990.9	.	7.4	5.9	09	3.3	10	1.9
11	-2.6	0.1	-8.0	-6.2	4.7	92	983.9	.	7.4	2.5	06	0.3	9	•
12	-5.5	-3.2	-6.6	-6.0	3.9	97	988.8	.	8.0	2.5	04	9.2	8	•
13	-0.7	1.8	-4.9	-4.3	5.8	98	983.6	.	7.8	1.6	03	-	20	•
14	0.9	2.8	-1.7	-0.3	6.1	94	987.8	.	7.6	3.4	08	0.5	16	•
15	-1.8	0.4	-5.0	-1.3	4.8	89	1000.6	.	6.8	4.0	06	-	11	2.6
16	-2.2	-0.7	-6.6	-9.5	4.5	86	996.9	.	7.8	1.5	03	-	10	•
17	-0.5	1.1	-2.2	-3.4	5.3	91	993.8	.	8.0	1.6	04	2.2	10	•
18	-2.9	-0.2	-4.9	-1.5	4.5	92	1002.1	.	7.4	1.4	03	-	12	•
19	-0.8	2.6	-7.8	-12.6	5.6	95	998.9	.	7.9	2.3	04	-	12	•
20	3.8	6.7	1.0	-0.3	7.2	89	990.9	.	4.3	3.3	05	-	8	3.5
21	4.5	8.7	0.9	-2.0	7.6	90	983.9	.	2.9	4.3	06	-	4	•
22	6.3	10.2	2.7	0.0	8.7	91	980.7	.	4.8	3.8	06	5.3	-	-
23	6.1	12.1	0.1	-4.0	8.2	87	989.1	.	4.8	2.3	04	-	-	-
24	5.9	11.1	0.2	-2.3	7.7	84	997.1	.	5.8	4.0	06	-	-	-
25	6.7	10.8	0.1	0.0	8.6	88	999.3	.	7.4	4.1	07	0.2	-	-
26	9.1	14.7	4.7	2.1	9.3	82	995.7	.	6.0	5.4	09	0.0	-	-
27	7.9	12.2	5.6	3.6	9.0	84	1000.0	.	4.8	4.9	07	-	-	-
28	7.5	15.5	0.6	-2.7	8.9	86	995.0	.	4.4	2.9	06	3.1	-	-

JELENIA GÓRA

DNI	TEMPERATURA POWIETRZA T	Max	Min	T_g	PRĘŻNOŚĆ PARY WODNEJ e	WILGOTNOŚĆ WZGLĘDNA U	CIŚNIENIE ATMOSFERYCZNE P	USŁONECZNIENIE S	ZACHMURZENIE N	WIATR v	v_{max}	OPAD R_d	ŚNIEG s_h	s_g
1	2.2	6.2	-1.0	0.0	7.0	97	975.9	0.5	5.5	0.9	04	3.1	11	3.7
2	0.8	5.3	-4.3	-7.2	6.0	92	979.5	2.2	6.8	0.0	00	-	7	•
3	2.5	5.3	0.6	-0.5	6.8	92	973.0	-	7.9	1.6	07	3.7	6	2.3
4	0.6	4.7	-0.1	-0.2	6.0	93	979.1	-	7.8	2.8	07	0.0	-	-
5	4.8	7.2	-0.7	-2.5	6.9	80	973.7	-	7.8	3.6	07	5.1	-	-
6	11.3	12.6	6.8	3.9	9.3	69	965.1	0.1	7.5	6.4	08	0.8	-	-
7	6.0	11.2	3.4	3.9	7.4	79	961.7	2.6	6.8	5.9	08	5.6	-	-
8	-1.9	5.5	-3.8	-4.6	4.7	93	961.7	-	7.9	1.6	09	1.6	5	•
9	6.5	0.4	-9.4	-6.8	3.5	90	958.0	-	8.0	3.5	06	7.0	3	•
10	-6.8	-3.8	-9.8	-9.0	3.3	89	960.8	0.1	8.0	3.5	05	1.3	9	1.1
11	0.6	5.5	-4.7	-3.1	5.9	92	956.1	2.7	6.8	1.0	02	-	5	•
12	-5.3	-0.7	-6.5	-3.0	3.9	95	960.1	-	8.0	3.0	05	4.7	4	•
13	-3.2	0.6	-7.8	-7.5	4.7	96	955.4	-	6.8	0.4	03	-	10	•
14	-1.5	0.9	-4.7	-8.0	5.4	98	961.2	-	7.8	0.4	02	1.0	9	•
15	-3.1	-0.6	-6.2	-1.4	4.6	93	973.9	0.8	7.1	1.4	04	0.2	9	2.2
16	-4.4	-0.7	-9.1	-14.4	4.4	92	968.7	-	6.6	1.0	04	-	9	•
17	-1.9	1.6	-5.2	-7.5	4.8	91	966.1	-	7.1	0.8	02	2.6	8	•
18	-1.8	1.2	-3.6	-1.6	5.0	93	974.5	0.8	7.5	0.5	02	0.0	11	•
19	1.2	5.6	-3.7	-7.4	6.1	91	970.6	0.9	7.4	0.1	01	-	10	•
20	7.0	13.4	1.5	-0.4	7.7	77	963.6	7.1	5.5	2.1	05	-	7	2.9
21	10.1	15.1	3.1	-1.0	8.0	65	956.2	4.6	3.8	2.5	08	-	-	-
22	7.4	13.0	5.4	3.2	8.2	78	956.6	-	4.8	3.4	12	3.4	-	-
23	4.6	12.3	-3.3	-6.0	7.3	87	963.1	4.4	4.5	0.8	02	0.8	-	-
24	4.0	9.7	-2.5	-4.6	6.3	79	971.2	3.9	4.4	1.8	04	-	-	-
25	6.5	10.4	0.4	-2.5	7.8	80	972.5	-	5.4	1.5	03	0.0	-	-
26	9.1	12.7	3.9	1.4	7.6	67	969.8	3.1	7.3	2.6	06	3.2	-	-
27	7.5	11.7	3.8	2.1	7.4	73	973.9	4.5	3.3	3.3	08	-	-	-
28	6.5	14.1	-2.0	-6.0	7.4	79	968.0	4.6	4.9	1.3	04	4.7	-	-

KIELCE

DNI	TEMPERATURA POWIETRZA T	Max	Min	T_g	PRĘŻNOŚĆ PARY WODNEJ e	WILGOTNOŚĆ WZGLĘDNA U	CIŚNIENIE ATMOSFERYCZNE P	USŁONECZNIENIE S	ZACHMURZENIE N	WIATR v	v_{max}	OPAD R_d	ŚNIEG s_h	s_g
1	2.0	3.1	0.6	-0.2	6.8	96	982.4	.	7.9	1.9	03	3.6	13	2.6
2	0.1	1.8	-0.5	-1.1	5.2	84	987.8	.	7.1	2.5	03	0.0	10	•
3	-4.8	0.1	-5.6	-7.5	3.4	79	985.6	.	7.8	3.9	05	5.7	8	2.4
4	-6.6	-5.1	-11.6	-8.2	2.7	84	987.6	.	5.9	2.0	03	0.8	12	•
5	-2.9	3.0	-11.0	-11.5	4.6	87	983.9	.	7.8	4.0	05	9.2	13	2.6
6	5.2	7.5	2.5	0.9	8.6	97	972.4	.	8.0	3.9	06	8.9	7	•
7	5.3	7.8	2.6	2.3	7.6	86	967.8	.	7.3	4.0	06	4.6	-	-
8	-4.0	3.5	-5.9	-5.5	3.7	81	973.0	.	7.1	3.8	06	7.4	1	•
9	-8.6	-5.5	-10.2	-6.4	2.7	84	968.1	.	8.0	4.8	06	7.0	6	•
10	-10.8	-8.5	-14.1	-14.3	2.2	82	974.7	.	5.3	2.4	03	3.2	11	2.4
11	-1.8	4.0	-9.4	-8.9	5.0	89	967.1	.	7.4	1.5	03	1.4	13	•
12	-0.2	1.8	-1.5	-0.4	5.6	94	969.9	.	7.6	2.6	04	6.1	9	•
13	0.6	2.0	-1.0	-1.0	6.3	100	968.2	.	8.0	1.8	03	-	7	•
14	0.8	2.1	0.0	1.8	6.5	100	970.5	.	8.0	1.0	02	-	5	4.1
15	-0.6	0.4	-1.5	-0.1	5.7	97	980.3	.	8.0	1.9	03	2.1	3	3.8
16	-1.9	-0.3	-3.3	-2.7	4.8	89	979.2	.	8.0	0.6	02	0.0	4	•
17	0.3	2.7	-1.7	-0.7	5.9	95	975.7	.	8.0	1.5	03	-	4	•
18	-0.1	0.6	-0.8	0.7	5.6	92	983.0	.	7.9	0.8	02	0.0	3	•
19	0.4	1.7	-1.3	0.0	5.9	93	983.0	.	7.6	1.9	03	0.0	3	•
20	4.2	9.2	0.6	2.7	7.5	90	976.0	.	4.6	1.9	03	-	3	•
21	7.3	13.6	2.4	2.1	8.1	81	970.7	.	4.1	3.1	05	-	-	-
22	9.7	16.4	7.3	6.4	8.5	72	965.2	.	5.3	4.4	08	0.2	-	-
23	6.2	10.8	0.1	0.2	8.0	84	971.8	.	4.9	1.6	04	14.6	-	-
24	4.7	7.6	0.8	4.5	7.1	83	976.4	.	7.0	3.1	06	0.5	-	-
25	5.1	7.7	0.7	0.9	7.3	86	982.8	.	7.5	2.3	05	0.6	-	-
26	6.5	10.0	4.5	4.6	8.1	84	979.3	.	4.6	2.3	04	2.5	-	-
27	7.0	12.8	2.9	2.0	8.3	84	982.5	.	5.5	1.9	04	1.9	-	-
28	7.3	14.0	0.6	-2.6	7.7	77	980.0	.	4.1	2.1	04	1.0	-	-

CZĘSTOCHOWA

DNI	TEMPERATURA POWIETRZA T	Max	Min	T_g	PRĘŻNOŚĆ PARY WODNEJ e	WILGOTNOŚĆ WZGLĘDNA U	CIŚNIENIE ATMOSFERYCZNE P	USŁONECZNIENIE S	ZACHMURZENIE N	WIATR v	v_{max}	OPAD R_d	ŚNIEG s_h	s_g
1	2.0	4.3	1.1	0.2	6.7	94	984.4	.	5.4	3.0	04	2.3	8	2.9
2	-0.2	2.0	-1.3	-5.1	5.6	93	989.3	.	7.4	2.1	03	-	4	.
3	1.3	0.2	-3.2	-3.9	5.1	90	984.9	.	8.0	2.6	05	7.1	3	.
4	-4.3	2.3	-8.3	-7.0	4.1	90	988.8	.	8.0	3.0	08	-	5	.
5	1.2	3.5	-5.7	-6.0	5.9	87	984.6	.	7.8	3.9	06	3.0	5	2.1
6	6.4	9.2	2.8	0.7	6.7	91	974.3	.	8.0	4.6	07	2.8	-	-
7	6.1	8.6	3.1	4.6	7.7	83	969.8	.	7.6	6.5	09	5.5	-	-
8	-3.5	4.4	-5.3	-4.8	4.0	84	974.5	.	7.8	3.3	07	8.4	-	-
9	-7.3	-4.3	-9.3	-5.4	3.1	88	968.8	.	8.0	4.6	06	5.1	6	1.6
10	-9.5	-7.9	-11.9	-11.5	2.5	83	974.7	.	7.9	3.6	05	0.1	12	1.3
11	0.1	6.4	-8.4	-8.2	5.8	91	967.2	.	7.0	2.1	03	-	12	.
12	-1.8	2.5	-3.5	-3.7	4.9	92	970.5	.	8.0	3.5	05	5.7	6	2.0
13	0.9	3.8	-1.6	-1.1	6.3	96	968.0	.	4.1	3.0	04	-	6	2.1
14	0.1	4.1	-1.6	-4.6	5.9	96	970.8	.	5.5	1.5	02	0.2	4	.
15	-1.1	0.3	-2.2	-1.8	5.3	94	982.3	.	8.0	2.9	04	1.0	3	.
16	-1.4	0.5	-3.2	-5.1	4.6	83	979.9	.	8.0	1.3	02	-	4	.
17	0.4	2.0	-1.2	-1.8	5.8	92	976.2	.	8.0	1.8	02	0.4	3	.
18	-0.7	0.8	-1.7	-1.8	5.3	91	984.2	.	7.9	1.4	02	1.0	3	.
19	0.9	3.8	-1.7	-0.0	6.0	92	983.0	.	7.9	1.8	04	-	2	.
20	6.6	13.6	1.5	0.2	8.1	84	975.9	.	5.3	1.8	03	-	-	-
21	8.3	15.2	2.7	-0.1	8.7	80	970.0	.	5.4	2.6	05	-	-	-
22	8.8	16.2	5.7	2.2	9.0	80	965.3	.	2.9	3.9	08	1.2	-	-
23	6.0	10.8	1.3	-0.7	7.8	84	972.4	.	5.0	2.0	04	0.8	-	-
24	5.8	9.4	2.7	2.4	7.2	80	979.1	.	6.8	3.8	05	-	-	-
25	5.5	8.9	1.9	-0.1	7.7	84	983.5	.	4.9	2.4	06	0.0	-	-
26	7.6	12.4	4.2	1.4	8.1	78	980.0	.	6.3	2.9	05	0.0	-	-
27	7.4	12.6	4.2	3.3	8.3	81	984.0	.	6.3	3.8	07	0.5	-	-
28	8.2	15.8	1.3	-1.1	8.1	76	980.0	.	2.8	2.5	05	0.7	-	-

ŚNIEŻKA

DNI	TEMPERATURA POWIETRZA T	Max	Min	T_g	PRĘŻNOŚĆ PARY WODNEJ e	WILGOTNOŚĆ WZGLĘDNA U	CIŚNIENIE ATMOSFERYCZNE P	USŁONECZNIENIE S	ZACHMURZENIE N	WIATR v	v_{max}	OPAD R_d	ŚNIEG s_h	s_g
1	-2.8	-0.2	-6.9	.	4.9	96	832.9	-	6.5	16.0	22	2.7	85	.
2	-3.6	-2.1	-7.2	.	4.5	95	835.4	2.8	7.0	15.0	22	0.0	88	.
3	-2.3	-0.7	-3.7	.	5.0	96	831.4	-	7.4	15.1	24	1.8	85	.
4	-5.8	-3.6	-8.1	.	3.7	94	833.6	-	7.6	15.0	20	0.6	85	.
5	-3.2	-1.3	-5.0	.	4.7	97	831.1	-	7.9	22.8	30	10.4	85	.
6	1.2	3.1	-1.5	.	6.7	100	825.7	-	8.0	27.9	35	3.8	75	.
7	-3.0	0.5	-4.5	.	4.8	97	820.7	-	8.0	19.6	32	7.0	72	.
8	-5.4	-3.4	-7.5	.	3.8	93	819.3	-	8.0	17.3	21	6.6	80	.
9	-2.4	-0.7	-4.1	.	4.9	95	814.1	-	8.0	18.3	25	4.2	85	.
10	-5.0	-3.2	-6.4	.	4.0	95	816.9	0.9	7.6	15.3	18	5.3	88	.
11	-3.0	-0.7	-3.9	.	4.8	97	816.3	3.1	7.0	8.5	18	0.4	90	.
12	-2.7	-1.7	-4.8	.	4.9	97	818.5	-	8.0	7.9	10	17.1	91	.
13	-2.7	-2.0	-3.8	.	4.9	97	815.4	-	8.0	12.5	66	0.4	100	.
14	-1.9	0.7	-3.0	.	5.2	98	820.5	4.8	6.3	4.3	16	2.9	96	.
15	-8.6	-2.9	-10.2	.	3.0	93	828.5	0.6	7.1	5.8	18	0.6	98	.
16	-8.2	-4.6	-11.8	.	2.3	72	824.9	-	6.5	5.4	12	0.0	99	.
17	-3.3	-0.7	-7.0	.	2.6	56	823.9	0.7	5.4	4.0	09	1.5	96	.
18	-5.3	-3.2	-7.0	.	3.9	94	829.7	0.6	7.8	14.9	19	0.1	100	.
19	-3.2	1.2	-7.4	.	3.9	80	829.1	0.5	6.0	12.9	16	0.7	100	.
20	0.3	1.3	-2.3	.	6.2	100	825.1	2.0	7.8	19.1	30	0.6	100	.
21	2.6	7.9	-0.8	.	5.8	81	820.7	4.1	6.6	15.6	20	0.7	96	.
22	0.3	4.1	-2.4	.	5.8	94	817.3	-	6.9	15.5	22	1.9	88	.
23	-0.9	1.4	-2.1	.	5.0	87	824.2	3.3	5.3	10.6	17	4.4	90	.
24	-4.5	-1.8	-6.3	.	4.2	95	828.7	4.7	6.9	13.8	16	0.1	90	.
25	-1.1	0.4	-5.5	.	5.6	98	831.8	0.2	7.3	19.0	25	0.0	90	.
26	0.2	2.6	-1.5	.	5.9	95	829.8	0.2	6.9	22.6	30	2.2	85	.
27	-1.6	-0.2	-2.3	.	5.4	98	832.3	0.3	5.3	19.8	22	0.0	82	.
28	-0.2	2.7	-2.5	.	5.6	94	828.9	5.3	6.3	14.0	18	7.0	75	.

ZAMOŚĆ

DNI	TEMPERATURA POWIETRZA T	Max	Min	T_g	PRĘŻNOŚĆ PARY WODNEJ e	WILGOTNOŚĆ WZGLĘDNA U	CIŚNIENIE ATMOSFERYCZNE P	USŁONECZNIENIE S	ZACHMURZENIE N	WIATR v	v_{max}	OPAD R_d	ŚNIEG s_h	s_g
1	1.4	2.4	0.8	0.4	5.4	94	987.7	.	7.9	6.6	08	1.6	25	.
2	-1.0	1.2	-2.8	-3.1	4.7	85	993.7	.	7.0	5.8	09	0.3	23	.
3	-10.7	-2.0	-16.0	-20.1	2.3	84	995.3	.	5.6	3.4	07	2.5	19	.
4	-14.5	-8.0	-19.8	-25.1	1.6	79	998.7	.	4.1	4.5	09	0.0	25	.
5	-4.3	0.0	-21.6	-25.9	3.3	87	992.7	.	7.0	5.6	10	2.4	25	.
6	3.6	5.9	-0.5	-0.1	7.3	92	978.0	.	8.0	8.6	09	4.7	23	.
7	3.7	5.3	1.6	0.8	7.0	88	973.5	.	7.6	7.0	08	0.8	8	.
8	-3.8	4.2	-5.7	-5.7	3.6	76	980.1	.	6.3	6.3	09	4.0	5	.
9	-8.8	-5.5	-11.5	-15.0	2.7	86	975.1	.	8.0	7.5	09	2.2	10	.
10	-11.9	-9.0	-16.2	-19.2	2.0	79	983.6	.	6.1	6.8	09	0.8	12	.
11	-2.4	4.1	-10.7	-10.6	4.8	88	975.8	.	7.5	4.8	09	-	18	.
12	0.9	2.7	-0.1	-1.6	6.0	92	977.8	.	7.3	3.4	05	1.9	12	.
13	0.6	1.2	0.3	-0.1	6.1	96	976.3	.	8.0	3.6	06	0.1	9	.
14	0.9	3.0	0.0	-0.1	6.4	98	977.2	.	8.0	1.1	02	-	7	.
15	0.3	1.5	0.0	0.1	6.2	98	985.9	.	8.0	2.8	05	1.3	6	.
16	-0.1	0.4	-0.8	-1.1	5.8	96	986.0	.	8.0	1.3	02	-	5	.
17	1.7	3.7	0.0	-1.1	6.3	91	983.3	.	8.0	2.1	05	-	2	.
18	0.8	3.2	-0.1	-1.3	6.0	93	989.4	.	7.9	2.0	04	-	2	.
19	-0.1	0.4	-1.0	-3.8	5.4	90	991.0	.	8.0	3.5	07	0.1	2	.
20	3.7	8.3	0.1	-0.4	7.2	91	984.7	.	5.6	2.3	03	0.0	-	-
21	5.9	11.6	0.7	-0.6	7.5	82	980.5	.	4.3	4.4	08	-	-	-
22	11.2	16.6	2.5	2.1	8.0	61	973.2	.	5.1	6.5	08	0.0	-	-
23	7.9	12.9	4.5	2.7	8.0	76	978.7	.	5.5	4.0	09	20.4	-	-
24	3.9	7.3	3.3	3.3	7.8	96	979.8	.	6.3	6.8	10	9.9	-	-
25	5.1	8.8	0.9	-1.6	7.4	85	989.3	.	7.5	4.4	06	0.0	-	-
26	6.7	9.2	3.4	3.3	8.1	83	986.4	.	7.0	4.6	08	1.5	-	-
27	7.2	12.3	3.3	1.1	8.6	85	988.8	.	5.1	4.5	07	0.1	-	-
28	8.0	14.4	1.9	0.0	8.0	76	988.3	.	4.6	3.6	05	-	-	-

BANDOMIERZ

DNI	TEMPERATURA POWIETRZA T	Max	Min	T_g	PRĘŻNOŚĆ PARY WODNEJ e	WILGOTNOŚĆ WZGLĘDNA U	CIŚNIENIE ATMOSFERYCZNE P	USŁONECZNIENIE S	ZACHMURZENIE N	WIATR v	v_{max}	OPAD R_d	ŚNIEG s_h	s_g
1	1.8	4.1	0.6	0.1	6.5	94	990.3	.	7.1	4.6	06	4.1	15	2.5
2	-0.1	2.5	-1.1	-1.0	5.2	85	996.3	.	6.5	4.5	06	0.1	13	2.8
3	-5.9	-1.1	-8.1	-13.5	3.3	84	995.5	.	7.6	4.4	07	4.9	12	.
4	-9.8	-5.2	-12.2	-6.0	2.4	82	996.9	.	5.5	3.9	06	0.1	16	2.5
5	-4.4	1.6	-12.0	-11.5	4.3	90	993.3	.	7.8	4.3	07	6.1	17	2.5
6	3.8	7.1	0.7	0.0	7.9	98	980.7	.	8.0	5.6	08	1.9	14	3.2
7	3.8	6.2	2.5	-0.2	7.3	92	975.8	.	7.8	4.6	07	4.1	9	3.4
8	-3.2	4.2	-5.4	-6.1	3.9	81	981.8	.	6.5	5.3	07	8.2	9	3.2
9	-8.2	-5.1	-10.1	-7.1	3.1	94	976.4	.	8.0	6.3	08	7.2	12	2.5
10	-10.2	-7.4	-14.1	-15.9	2.4	83	984.1	.	6.8	5.0	06	1.6	18	1.8
11	-1.3	5.7	-9.5	-10.9	5.2	91	975.9	.	7.1	2.5	05	-	16	.
12	-0.1	3.0	-2.4	-2.0	5.5	94	978.7	.	7.4	4.4	05	3.0	10	3.2
13	1.8	4.6	0.3	-0.7	6.6	95	976.8	.	5.5	4.3	05	-	8	3.4
14	1.4	2.8	-0.1	-2.3	6.7	99	978.7	.	8.0	2.1	03	0.2	6	3.9
15	0.4	2.2	-0.2	-0.3	6.2	99	988.3	.	8.0	2.3	04	0.7	6	3.8
16	-0.9	0.5	-1.6	-2.1	5.6	98	987.8	.	8.0	1.4	03	0.1	6	3.1
17	1.7	5.2	-0.7	-2.2	6.5	94	984.3	.	7.9	1.9	03	-	6	.
18	0.5	1.8	-0.2	-0.8	6.0	95	991.6	.	8.0	0.9	01	0.0	4	.
19	0.2	2.7	-1.6	-3.5	5.9	95	992.3	.	7.1	3.1	04	-	4	.
20	4.4	10.8	0.2	-1.5	7.6	90	985.1	.	4.9	2.8	04	-	3	.
21	7.8	13.0	2.5	-2.0	8.3	80	980.1	.	4.8	3.6	06	-	-	-
22	10.5	15.8	7.9	3.0	9.0	71	973.7	.	6.3	4.0	05	0.0	-	-
23	7.0	13.0	2.9	-0.5	8.1	82	979.9	.	5.3	3.0	06	27.6	-	-
24	4.7	8.8	3.6	3.0	8.0	93	983.2	.	7.0	5.8	08	4.5	-	-
25	5.5	8.6	1.6	-0.5	7.6	84	991.3	.	6.9	4.1	05	0.8	-	-
26	6.9	9.4	5.0	2.4	8.5	85	987.8	.	7.1	3.1	05	0.7	-	-
27	8.1	12.7	4.6	2.9	8.5	79	990.8	.	6.1	5.3	07	0.4	-	-
28	8.2	14.4	2.7	-0.8	8.0	76	989.3	.	3.5	3.4	05	0.1	-	-

OPOLE

DNI	TEMPERATURA POWIETRZA T	Max	Min	T_g	PRĘŻNOŚĆ PARY WODNEJ e	WILGOTNOŚĆ WZGLĘDNA U	CIŚNIENIE ATMOSFERYCZNE P	USŁONECZNIENIE S	ZACHMURZENIE N	WIATR v	v_{max}	OPAD R_d	ŚNIEG s_h	s_g
1	2.8	4.9	1.4	0.9	6.8	98	995.2	0.7	9.3	3.3	05	2.0	5	•
2	- 0.5	2.1	- 2.0	- 4.6	5.7	97	999.9	-	5.8	2.0	03	-	3	•
3	0.8	2.3	- 1.0	- 0.5	6.3	96	994.7	-	8.0	3.1	05	6.7	3	•
4	- 2.3	4.5	- 4.4	- 1.5	5.1	92	999.6	-	8.0	3.9	07	0.0	-	-
5	2.9	6.0	- 2.4	- 2.2	6.7	88	995.0	0.1	7.5	3.6	05	10.1	-	-
6	9.8	12.2	3.2	2.4	10.4	86	984.9	-	7.6	4.4	06	0.0	-	-
7	7.6	11.6	5.9	5.7	8.3	79	981.2	1.9	6.8	4.9	08	1.0	-	-
8	- 2.6	6.6	- 4.3	- 2.6	4.7	93	984.3	-	8.0	4.5	07	4.8	-	-
9	- 6.5	- 1.0	- 9.1	- 5.7	3.7	96	979.5	-	8.0	4.3	06	10.1	5	•
10	- 0.0	- 6.4	-10.0	- 9.7	3.0	89	984.6	-	7.6	2.9	04	0.0	12	1.8
11	1.1	6.6	- 7.2	- 6.1	6.4	95	977.2	3.7	6.1	2.1	04	0.0	12	•
12	- 2.4	- 0.4	- 3.9	- 3.8	5.0	97	981.2	-	8.0	2.5	03	4.1	6	•
13	2.0	7.8	- 1.6	- 1.3	6.6	92	977.7	5.0	5.0	1.1	02	-	6	•
14	0.9	4.5	- 1.4	- 4.2	6.1	93	981.2	0.7	5.0	2.9	05	2.0	3	•
15	- 1.2	1.0	- 1.9	- 2.2	5.2	94	993.4	-	8.0	3.8	05	1.1	6	5.0
16	- 1.1	1.3	- 2.8	- 2.8	5.2	92	990.7	-	7.6	1.1	02	-	4	•
17	0.1	1.7	- 0.9	- 0.9	5.8	93	986.9	-	8.0	1.4	03	0.6	3	•
18	- 1.0	1.5	- 1.8	- 2.4	5.4	96	995.3	-	8.0	1.5	03	0.4	3	•
19	2.0	7.2	- 2.2	- 5.0	6.5	91	992.7	2.1	7.3	1.1	02	-	3	•
20	7.3	14.5	3.0	0.8	8.7	85	985.4	3.7	4.4	3.1	05	-	-	-
21	10.2	14.4	5.3	1.0	9.7	77	979.1	2.7	4.5	5.1	08	-	-	-
22	9.8	15.1	6.3	5.5	9.8	81	975.4	2.2	4.0	5.0	07	0.4	-	-
23	6.0	11.6	1.0	- 0.8	8.4	89	982.7	0.3	5.0	1.9	05	0.3	-	-
24	6.5	11.0	2.6	2.1	7.8	81	990.4	5.3	6.6	4.3	06	-	-	-
25	6.2	9.5	1.6	- 1.0	8.2	86	993.7	-	5.6	3.0	06	0.1	-	-
26	9.0	13.5	5.3	1.8	9.1	80	990.3	1.2	7.3	4.0	06	3.8	-	-
27	8.1	12.2	5.8	3.9	9.0	84	994.1	2.5	4.8	3.3	07	-	-	-
28	8.1	16.1	0.9	- 2.1	8.7	81	989.3	6.1	3.9	4.3	08	3.7	-	-

KŁODZKO

DNI	TEMPERATURA POWIETRZA T	Max	Min	T_g	PRĘŻNOŚĆ PARY WODNEJ e	WILGOTNOŚĆ WZGLĘDNA U	CIŚNIENIE ATMOSFERYCZNE P	USŁONECZNIENIE S	ZACHMURZENIE N	WIATR v	v_{max}	OPAD R_d	ŚNIEG s_h	s_g
1	2.5	4.7	0.1	- 0.1	6.7	91	979.5	•	5.6	0.8	02	0.1	•	•
2	- 0.6	2.1	- 3.0	- 5.0	5.7	96	982.9	•	9.3	0.5	03	-	-	-
3	1.7	5.1	- 0.8	- 0.6	6.1	89	977.4	•	7.9	1.5	04	0.6	-	-
4	1.1	3.8	- 0.9	- 0.1	5.7	87	982.3	•	7.0	1.5	04	-	-	-
5	4.2	5.7	- 0.2	- 0.8	6.8	82	978.8	•	7.6	4.0	06	1.6	-	-
6	9.8	11.6	4.9	3.2	9.1	75	970.1	•	7.4	4.4	07	0.0	-	-
7	6.5	10.5	3.0	4.1	7.5	78	965.3	•	6.5	5.1	09	7.2	-	-
8	- 1.2	4.3	- 2.9	- 3.5	4.9	87	965.9	•	8.0	0.8	02	0.9	2	•
9	- 4.6	6.5	- 8.5	- 8.1	3.9	84	961.0	•	8.0	2.1	07	17.7	6	•
10	- 7.8	- 6.4	- 9.9	- 8.7	2.9	84	965.6	•	8.0	0.6	01	0.6	18	1.8
11	2.6	5.5	- 6.6	- 6.5	6.1	83	959.9	•	7.0	2.8	07	0.0	16	•
12	- 4.5	0.4	- 6.1	- 4.7	3.9	88	963.5	•	8.0	3.0	05	7.8	8	3.4
13	- 0.8	2.3	- 5.8	- 5.3	5.1	87	959.5	•	7.9	0.9	03	-	10	•
14	2.7	5.6	0.6	0.5	6.5	88	963.9	•	7.0	0.8	03	2.4	8	•
15	- 0.6	0.5	- 1.9	- 0.6	5.1	87	976.5	•	8.0	0.8	03	0.3	8	3.8
16	- 1.8	1.0	- 4.2	- 4.6	4.5	84	972.4	•	7.5	0.8	02	-	7	•
17	- 0.3	1.2	- 1.6	- 2.0	5.3	88	969.4	•	8.0	0.4	01	0.0	5	•
18	- 0.5	1.2	- 2.1	- 1.7	5.2	88	977.5	•	7.4	1.0	03	0.1	5	•
19	2.0	3.7	- 1.9	- 4.6	6.2	88	974.8	•	7.5	0.9	03	-	4	•
20	8.0	12.2	2.4	1.0	8.1	76	968.3	•	4.4	3.1	05	-	-	-
21	9.9	12.8	7.0	3.3	8.3	66	961.4	•	3.6	5.3	09	-	-	-
22	8.4	11.8	5.0	4.4	8.2	75	958.9	•	4.1	4.3	09	2.4	-	-
23	4.6	10.6	- 1.5	- 3.2	6.9	81	966.2	•	4.8	0.8	03	-	-	-
24	5.7	9.0	1.3	- 2.0	6.5	77	974.6	•	5.4	2.6	04	-	-	-
25	6.9	9.6	4.0	1.5	7.6	76	977.3	•	7.1	1.5	03	-	-	-
26	8.6	12.8	4.7	2.3	7.9	70	974.1	•	7.0	2.8	06	0.6	-	-
27	7.5	11.6	4.0	- 0.3	7.7	74	978.3	•	2.9	2.0	03	0.0	-	-
28	7.2	12.8	- 0.3	- 3.2	7.1	71	972.1	•	4.6	2.8	06	1.3	-	-

MIELĘC

DNI	TEMPERATURA POWIETRZA T	Max	Min	T_g	PRĘŻNOŚĆ PARY WODNEJ e	WILGOTNOŚĆ WZGLĘDNA U	CIŚNIENIE ATMOSFERYCZNE P	USŁONECZNIENIE S	ZACHMURZENIE N	WIATR v	v_{max}	OPAD R_d	ŚNIEG s_h	s_g
1	2.1	3.3	1.0	- 0.1	6.3	88	994.4	•	7.8	3.8	05	4.9	16	•
2	0.7	1.7	- 0.4	- 1.9	5.2	81	999.7	•	6.4	3.0	04	-	12	•
3	- 4.0	- 0.2	- 4.7	- 5.8	3.4	75	997.9	•	7.8	3.8	06	5.0	10	•
4	- 8.4	- 4.3	-10.7	- 7.9	2.8	86	999.8	•	6.9	2.3	04	0.0	16	•
5	- 2.1	7.3	-10.6	-12.3	4.3	78	997.0	•	7.9	3.8	06	9.8	15	•
6	4.7	7.0	1.3	- 0.1	7.4	86	984.9	•	8.0	4.5	07	0.4	7	•
7	5.4	7.1	3.9	2.1	7.2	80	980.3	•	6.3	5.0	07	1.7	-	-
8	- 1.5	5.8	- 3.9	- 4.0	4.3	76	985.0	•	7.6	4.1	07	6.0	-	-
9	- 6.6	- 1.7	- 8.6	- 7.3	3.4	89	979.6	•	8.0	3.5	04	7.5	5	•
10	- 9.2	- 7.7	-10.5	-11.3	2.5	81	986.6	•	7.0	3.3	04	2.0	8	•
11	- 1.5	6.2	- 9.2	-11.8	4.9	87	979.2	•	7.0	1.6	05	0.0	9	•
12	1.0	2.9	- 0.8	- 2.7	6.0	91	981.2	•	7.3	3.3	05	4.2	7	•
13	2.0	7.7	- 1.0	- 3.7	6.3	89	979.4	•	5.4	1.5	02	-	4	•
14	0.2	2.6	- 2.6	- 4.1	6.1	98	981.8	•	7.0	0.9	02	0.0	4	•
15	0.3	1.5	- 0.4	- 0.9	5.8	94	991.9	•	8.0	2.5	04	0.9	-	-
16	- 0.4	0.5	- 1.2	- 1.3	5.7	96	990.8	•	7.9	1.0	03	0.2	-	-
17	2.1	6.5	- 1.8	- 4.4	6.4	89	987.4	•	7.8	1.6	03	-	-	-
18	1.0	3.0	- 0.2	- 1.4	6.0	91	994.8	•	7.6	1.3	02	-	-	-
19	1.7	4.6	- 0.5	- 2.9	6.2	90	994.9	•	6.0	1.1	03	-	-	-
20	8.0	12.2	0.7	- 1.6	8.3	77	988.1	•	4.8	3.0	04	-	-	-
21	10.5	13.5	6.8	4.0	8.5	68	983.1	•	3.9	4.9	06	-	-	-
22	11.7	17.8	9.5	7.4	8.6	62	977.7	•	6.1	6.3	07	0.9	-	-
23	8.2	13.6	2.0	- 0.3	8.4	78	983.0	•	5.3	2.4	03	35.3	-	-
24	5.3	8.4	3.4	4.6	7.8	87	986.3	•	6.9	5.4	09	4.4	-	-
25	7.1	10.2	3.1	1.1	7.4	74	995.0	•	7.4	2.8	04	0.0	-	-
26	8.7	11.8	6.1	5.2	8.1	72	991.2	•	7.6	3.5	05	0.0	-	-
27	9.3	13.5	5.2	4.6	8.4	72	994.6	•	5.4	3.6	05	-	-	-
28	9.2	14.6	3.6	0.6	7.9	69	992.4	•	3.8	4.0	07	-	-	-

KATOWICE

DNI	TEMPERATURA POWIETRZA T	Max	Min	T_g	PRĘŻNOŚĆ PARY WODNEJ e	WILGOTNOŚĆ WZGLĘDNA U	CIŚNIENIE ATMOSFERYCZNE P	USŁONECZNIENIE S	ZACHMURZENIE N	WIATR v	v_{max}	OPAD R_d	ŚNIEG s_h	s_g
1	1.7	3.9	0.4	0.2	6.5	94	982.6	-	7.1	4.5	06	2.3	7	3.8
2	- 0.2	1.9	- 1.3	- 2.3	5.7	94	987.1	1.6	6.4	2.3	04	-	4	•
3	- 0.9	- 0.3	- 2.7	- 5.8	5.3	92	982.5	-	8.0	3.8	05	4.2	2	•
4	- 2.1	2.7	- 5.1	- 4.6	4.7	88	986.1	-	8.0	3.6	07	0.2	1	•
5	1.6	4.7	- 4.2	- 3.8	5.9	85	983.2	0.5	7.5	6.3	09	8.3	1	•
6	7.9	11.2	3.1	1.2	8.9	85	973.4	-	7.8	7.8	09	0.2	-	-
7	6.9	10.6	5.4	5.6	7.5	76	968.9	0.7	6.3	6.5	09	2.3	-	-
8	- 1.8	5.5	- 3.6	- 3.2	4.7	87	971.3	-	8.0	3.5	09	6.5	1	•
9	- 3.8	4.4	- 6.6	- 4.7	4.5	89	965.0	-	8.0	3.8	05	8.7	3	•
10	- 8.6	- 7.4	-10.9	-10.7	2.7	82	971.4	-	8.0	4.4	05	4.4	8	7.2
11	- 0.7	6.1	- 8.6	- 9.7	5.6	92	964.8	0.3	7.1	1.5	03	2.7	8	•
12	1.4	3.2	0.1	- 1.4	6.7	99	967.2	-	8.0	2.3	03	3.5	5	4.6
13	1.8	8.4	- 0.7	- 0.6	6.1	88	965.3	6.0	3.4	2.5	04	-	3	•
14	2.1	10.4	- 3.3	- 4.8	6.1	86	968.7	4.1	3.4	2.0	03	1.0	-	-
15	- 0.7	3.0	- 1.5	- 1.0	5.3	91	980.2	-	8.0	3.0	04	0.8	1	•
16	- 1.2	0.3	- 2.9	- 2.9	4.6	82	977.2	-	7.9	2.0	03	-	2	•
17	1.0	4.5	- 1.6	- 1.6	5.9	90	973.8	-	7.9	2.0	03	0.2	1	•
18	0.6	2.7	- 0.3	- 1.5	5.9	92	981.9	-	7.9	1.6	03	0.0	-	-
19	5.0	8.7	- 0.7	- 2.8	6.4	85	980.1	1.9	7.3	2.3	05	-	-	-
20	7.2	14.0	2.6	0.4	8.0	80	973.9	4.1	4.1	2.9	05	-	-	-
21	9.2	15.2	3.1	3.7	7.7	67	968.0	4.2	6.8	4.5	09	-	-	-
22	11.2	17.0	6.5	1.5	8.3	64	964.7	4.6	3.8	7.5	12	0.0	-	-
23	6.8	12.0	0.8	- 1.3	7.8	80	970.0	-	6.6	2.6	04	3.9	-	-
24	5.6	8.6	3.4	3.7	7.4	82	976.8	1.8	6.1	4.4	06	0.1	-	-
25	6.4	9.8	2.8	- 0.2	7.2	75	981.7	0.8	7.3	5.3	09	-	-	-
26	7.8	10.0	3.8	1.4	7.3	69	978.5	-	6.9	4.4	07	0.2	-	-
27	7.4	12.6	3.4	1.3	8.1	80	982.4	4.6	5.0	5.1	08	0.2	-	-
28	8.7	16.5	1.7	- 2.2	7.0	67	977.9	6.2	3.9	4.1	09	1.5	-	-

RZESZÓW - JASIONKA

DNI	TEMPERATURA POWIETRZA				PREŻNOŚĆ PARY WODNEJ	WILGOTNOŚĆ WZGLĘDNA	CIŚNIENIE ATMOSFERYCZNE	USŁONECZNIENIE	ZACHMURZENIE	WIATR		OPAD	ŚNIEG	
	T	Max	Min	T_g	e	U	P	S	N	v	v_{max}	R_d	s_h	s_g
1	1.6	3.1	1.0	- 0.8	6.2	91	991.3	-	7.4	6.4	08	4.9	16	3.3
2	0.9	2.0	0.1	- 2.0	5.5	85	996.4	3.9	6.6	4.9	08	-	14	3.1
3	- 4.8	0.4	- 5.8	- 6.5	3.5	82	995.4	-	7.8	4.8	07	3.5	12	2.8
4	- 8.6	- 5.1	-11.1	- 9.8	2.9	89	996.4	2.2	7.3	3.0	05	0.0	15	.
5	- 4.7	0.3	-14.0	-18.5	3.8	83	994.6	-	7.8	5.8	08	7.1	15	2.7
6	3.0	6.2	- 0.4	- 1.6	6.8	90	982.2	-	8.0	7.0	09	4.8	13	2.8
7	3.2	4.3	2.5	- 0.2	6.5	85	977.7	-	7.1	6.1	08	1.3	6	3.9
8	- 1.3	4.2	- 4.6	- 5.2	4.6	81	981.9	-	7.5	6.3	09	3.9	-	-
9	- 5.8	- 1.6	- 8.8	- 7.8	3.7	91	975.6	-	8.0	5.0	08	3.7	9	.
10	- 9.3	- 7.4	-10.7	-10.5	2.6	86	983.7	-	7.9	6.3	07	1.6	12	3.5
11	0.0	5.7	- 8.9	- 9.6	5.6	87	976.5	0.4	7.9	4.3	07	0.2	13	.
12	1.1	2.2	0.6	- 0.7	6.1	93	978.4	0.1	7.8	4.3	06	1.8	6	4.2
13	0.9	4.0	- 0.1	- 2.5	6.2	95	977.1	3.0	4.8	4.4	05	0.1	4	.
14	0.2	4.9	- 3.6	- 4.5	6.1	97	978.6	5.0	2.9	2.3	04	0.4	3	.
15	0.5	1.7	- 0.3	- 0.5	6.2	98	988.5	-	8.0	3.5	05	0.5	-	-
16	- 0.1	1.4	- 1.1	- 1.2	5.8	95	987.8	-	7.9	1.8	03	-	-	-
17	4.1	7.6	- 0.1	- 1.1	6.9	84	984.6	0.3	8.0	4.0	06	0.1	-	-
18	1.8	4.4	0.1	- 2.4	6.4	92	991.4	-	7.4	2.1	04	0.2	-	-
19	0.8	4.0	- 1.0	- 2.0	6.3	97	992.3	-	5.1	3.4	05	0.1	-	-
20	6.0	9.9	- 0.1	- 1.7	8.0	86	986.0	4.2	4.9	3.8	07	-	-	-
21	9.9	13.3	4.3	- 0.2	8.5	71	981.4	3.3	4.0	6.0	09	-	-	-
22	11.9	16.6	9.0	5.7	8.8	64	975.3	2.9	5.6	6.9	10	-	-	-
23	8.0	13.2	2.5	- 0.9	8.6	81	980.0	1.3	6.0	3.8	06	24.0	-	-
24	4.2	8.5	3.5	4.8	7.8	95	982.2	-	6.8	7.0	10	13.9	-	-
25	6.5	10.1	0.7	- 1.8	7.5	78	992.1	0.7	7.4	4.5	06	0.0	-	-
26	7.8	10.5	6.1	5.7	8.0	76	988.9	0.2	7.9	5.1	09	0.3	-	-
27	8.9	15.8	4.7	3.1	8.5	76	991.7	4.2	5.0	4.4	06	-	-	-
28	8.1	14.2	0.5	- 2.4	7.9	74	990.2	7.8	3.5	4.6	08	0.0	-	

RACIBÓRZ

DNI	TEMPERATURA POWIETRZA				PREŻNOŚĆ PARY WODNEJ	WILGOTNOŚĆ WZGLĘDNA	CIŚNIENIE ATMOSFERYCZNE	USŁONECZNIENIE	ZACHMURZENIE	WIATR		OPAD	ŚNIEG	
	T	Max	Min	T_g	e	U	P	S	N	v	v_{max}	R_d	s_h	s_g
1	1.9	4.2	0.0	- 0.2	6.4	92	994.4	-	5.8	1.0	02	1.1	5	
2	0.3	2.1	- 2.4	- 3.9	5.9	95	998.3	-	5.6	0.3	01	-	3	.
3	1.7	4.4	0.2	0.1	6.3	91	993.4	-	8.0	0.8	02	5.1	3	.
4	- 0.3	4.0	- 2.3	- 1.2	5.5	90	997.4	-	7.8	1.8	03	0.2	-	-
5	3.0	4.8	- 1.6	- 1.8	6.3	83	994.7	-	7.5	1.5	03	6.7	-	-
6	9.1	13.1	3.4	1.9	9.2	80	984.8	4.0	7.0	2.4	03	0.2	-	-
7	6.7	9.8	5.0	4.1	7.7	79	980.4	0.4	7.1	2.0	03	10.2	-	-
8	- 0.3	5.6	- 2.3	- 1.7	5.3	88	982.1	-	8.0	1.4	02	2.2	2	.
9	- 2.3	5.1	- 6.5	- 0.8	4.9	90	975.8	-	7.8	1.9	03	7.0	2	.
10	- 6.6	- 5.7	- 9.1	-10.1	3.1	82	982.0	-	8.0	2.0	03	2.6	7	1.0
11	1.7	6.3	- 5.9	- 6.3	6.2	88	975.3	-	6.6	1.0	03	1.1	4	.
12	- 1.3	2.3	- 3.0	- 2.5	5.2	94	978.4	-	8.0	1.6	03	6.2	2	.
13	0.3	5.2	- 2.0	- 2.2	5.9	94	975.5	3.5	4.1	0.1	01	-	2	.
14	0.2	3.5	- 3.0	- 5.4	5.7	92	978.8	0.1	4.8	0.8	02	3.0	2	.
15	- 0.5	1.8	- 1.1	- 0.6	5.1	87	991.9	-	8.0	1.8	03	0.2	3	.
16	- 0.7	1.4	- 3.3	- 3.7	4.9	84	988.6	-	7.9	0.8	02	-	3	.
17	0.8	2.8	- 0.4	- 1.2	5.7	88	984.8	-	7.8	0.3	01	0.2	1	.
18	0.0	2.0	- 1.1	- 2.2	5.5	91	993.4	-	7.1	0.4	01	0.2	-	-
19	2.5	8.5	- 2.0	- 3.5	6.5	88	990.6	1.3	6.9	0.3	01	-	-	-
20	7.5	14.6	2.2	- 0.4	7.9	76	984.2	3.9	4.6	0.6	02	-	-	-
21	10.4	15.2	3.0	- 0.4	8.3	67	977.7	4.4	5.1	2.1	04	-	-	-
22	11.5	16.1	8.2	6.8	8.4	63	974.1	3.6	3.4	3.1	04	-	-	-
23	6.4	11.2	1.0	- 2.2	7.8	81	980.4	-	5.4	0.6	02	1.6	-	-
24	6.8	10.7	4.0	3.1	7.1	73	988.6	5.7	6.5	2.4	04	0.0	-	-
25	7.5	11.3	3.7	0.7	7.2	69	992.7	2.1	6.0	1.8	04	0.0	-	-
26	8.1	12.1	4.3	0.5	7.8	73	989.4	-	5.8	0.8	01	0.0	-	-
27	7.9	13.6	4.0	- 1.1	7.9	76	993.5	4.3	2.4	1.5	03	-	-	-
28	8.3	16.3	1.3	- 1.9	7.4	70	988.3	6.0	3.6	1.8	04	3.9	-	-

KRAKÓW - BALICE

DNI	TEMPERATURA POWIETRZA				PREŻNOŚĆ PARY WODNEJ	WILGOTNOŚĆ WZGLĘDNA	CIŚNIENIE ATMOSFERYCZNE	USŁONECZNIENIE	ZACHMURZENIE	WIATR		OPAD	ŚNIEG	
	T	Max	Min	T_g	e	U	P	S	N	v	v_{max}	R_d	s_h	s_g
1	2.2	3.5	1.0	- 0.1	6.8	95	988.2	-	6.4	5.4	07	2.3	12	.
2	0.0	2.4	- 2.0	- 3.6	5.9	95	993.0	1.9	4.8	2.6	05	-	8	.
3	- 2.7	- 1.7	- 4.0	- 6.4	4.7	94	988.8	-	8.0	5.1	07	2.7	5	.
4	- 2.6	2.9	- 6.2	- 3.6	4.5	86	991.9	-	8.0	4.5	09	0.0	5	.
5	- 0.5	4.7	- 6.6	- 7.2	5.3	87	989.6	0.5	6.9	3.9	09	7.6	5	.
6	7.6	12.1	1.9	0.0	9.0	86	979.3	0.6	7.0	7.5	10	0.5	-	-
7	6.7	9.9	5.4	4.2	8.1	83	974.6	-	6.0	7.5	09	3.5	-	-
8	- 1.4	5.8	- 3.4	- 2.9	5.0	90	977.6	-	8.0	4.5	08	10.9	3	.
9	- 5.3	- 0.6	- 8.3	- 5.4	3.9	91	971.3	-	8.0	3.3	06	10.3	7	.
10	- 8.9	- 7.8	-10.7	-10.6	2.7	86	978.2	-	7.8	3.5	05	5.2	14	1.7
11	- 2.8	1.8	- 7.9	-10.4	4.7	90	971.4	-	7.1	1.9	04	0.7	15	.
12	1.2	2.3	0.6	- 0.2	6.3	95	973.3	-	7.9	5.3	06	2.1	8	.
13	- 0.2	1.2	- 0.9	- 1.5	6.0	98	972.2	-	8.0	4.6	07	-	5	3.0
14	- 0.8	0.1	- 2.2	- 2.2	5.7	99	974.8	-	8.0	3.4	05	0.0	5	.
15	- 0.1	0.7	- 1.1	- 0.8	5.6	93	985.5	0.4	8.0	3.1	05	1.7	5	2.8
16	- 1.3	- 0.1	- 2.3	- 2.7	5.0	90	983.3	-	7.9	2.6	04	-	7	.
17	- 0.3	0.9	- 1.9	- 1.8	5.9	98	980.1	-	8.0	1.8	04	-	6	.
18	0.5	1.6	- 0.3	- 2.1	6.2	98	987.3	-	7.8	2.1	04	-	5	.
19	1.1	3.5	- 0.5	- 3.0	6.2	93	986.4	-	6.6	3.3	06	-	5	.
20	4.0	10.2	- 0.6	- 1.3	7.4	89	980.3	2.7	4.6	2.1	04	-	3	.
21	7.0	15.4	0.8	- 1.6	8.3	83	974.6	2.3	5.4	3.6	06	-	-	-
22	9.6	17.4	4.2	1.3	8.5	72	969.9	1.6	4.5	6.3	09	0.1	-	-
23	5.5	10.3	0.4	- 2.4	8.0	88	975.6	-	5.6	2.5	05	15.4	-	-
24	5.7	8.1	3.6	0.3	7.4	81	981.5	1.5	6.5	6.4	08	0.5	-	-
25	6.2	9.7	1.2	- 2.4	7.7	82	987.9	-	6.0	3.3	08	0.1	-	-
26	6.8	12.4	2.3	- 0.8	8.5	86	984.5	-	6.8	3.0	05	0.2	-	-
27	7.8	13.3	3.5	- 0.2	8.4	81	988.2	-	3.5	4.6	09	-	-	-
28	7.3	16.6	- 1.0	- 3.8	7.0	72	984.2	-	3.4	2.6	07	-	-	-

TARNÓW

DNI	TEMPERATURA POWIETRZA				PREŻNOŚĆ PARY WODNEJ	WILGOTNOŚĆ WZGLĘDNA	CIŚNIENIE ATMOSFERYCZNE	USŁONECZNIENIE	ZACHMURZENIE	WIATR		OPAD	ŚNIEG	
	T	Max	Min	T_g	e	U	P	S	N	v	v_{max}	R_d	s_h	s_g
1	2.3	3.9	1.2	- 0.1	6.7	93	990.8	-	8.0	2.4	06	8.4	15	2.9
2	0.5	2.2	- 2.0	- 2.9	5.7	90	995.7	0.7	6.5	1.8	03	-	10	3.1
3	- 1.6	- 0.4	- 4.3	- 7.2	4.7	86	992.8	-	7.8	3.9	06	5.2	9	.
4	- 5.9	0.8	- 8.7	- 6.6	3.7	90	995.2	-	7.9	2.4	04	0.1	12	.
5	0.1	3.5	- 8.8	-10.0	4.9	78	992.7	0.0	7.6	2.8	04	7.6	12	3.4
6	6.4	7.9	2.8	- 0.1	7.9	82	981.5	-	7.9	3.0	06	0.4	8	3.4
7	6.4	8.9	4.7	0.9	7.5	78	976.7	-	6.4	3.5	05	0.6	-	-
8	- 1.0	5.2	- 3.2	- 2.9	4.7	82	980.4	-	8.0	3.8	06	3.5	-	-
9	- 5.7	- 0.5	- 8.1	- 5.3	3.7	91	974.1	-	8.0	3.9	06	6.2	4	.
10	- 8.6	- 7.2	-10.2	-10.1	2.6	81	981.5	0.2	7.8	4.5	06	1.9	11	1.2
11	2.5	7.1	- 7.9	- 8.9	6.4	86	974.3	1.3	7.3	2.3	04	-	10	2.0
12	1.9	3.7	0.5	- 1.1	6.5	92	976.0	0.3	5.5	2.8	06	1.2	6	.
13	- 0.3	2.4	- 1.1	- 2.2	5.9	99	974.8	1.0	8.0	0.5	03	-	4	.
14	- 1.0	1.4	- 3.1	- 5.6	5.6	99	977.4	0.1	8.0	0.6	02	0.2	-	-
15	0.0	0.6	- 1.0	- 1.1	5.9	97	988.3	-	8.0	2.5	03	0.9	-	-
16	- 0.4	1.4	- 1.8	- 2.9	5.4	91	986.5	-	7.9	1.1	02	-	-	-
17	1.8	7.2	- 1.1	- 2.1	6.3	91	982.9	0.2	7.6	1.3	03	-	-	-
18	1.1	1.8	0.0	- 2.0	6.3	94	990.6	-	7.8	0.8	02	0.0	-	-
19	4.0	9.1	0.4	- 1.1	6.8	84	990.2	2.2	4.9	2.5	04	-	-	-
20	8.8	12.8	4.3	2.9	8.4	74	983.6	3.9	4.8	3.8	06	-	-	-
21	11.1	14.4	7.1	4.7	8.5	65	978.4	3.7	4.1	6.4	08	-	-	-
22	12.8	19.6	9.4	7.7	8.3	57	972.9	6.3	5.8	6.9	08	0.1	-	-
23	8.4	11.4	4.4	0.6	8.6	78	978.6	2.6	5.4	2.8	05	28.4	-	-
24	5.2	8.6	3.6	3.6	7.9	89	982.8	-	7.0	4.4	07	9.3	-	-
25	7.3	10.1	2.4	- 1.6	7.3	72	990.9	1.6	7.5	2.4	03	-	-	-
26	8.9	12.0	6.5	2.4	7.8	68	987.3	0.0	6.5	3.1	06	0.8	-	-
27	8.4	14.1	5.5	1.6	8.1	72	990.9	4.6	5.8	2.4	04	-	-	-
28	9.4	15.2	3.4	- 1.5	7.6	66	987.9	7.4	3.4	3.8	07	-	-	-

ALEKSANDROWICE

DNI	TEMPERATURA POWIETRZA T	Max	Min	T_g	PRĘŻNOŚĆ PARY WODNEJ e	WILGOTNOŚĆ WZGLĘDNA U	CIŚNIENIE ATMOSFERYCZNE P	USŁONECZNIENIE S	ZACHMURZENIE N	WIATR v	v_{max}	OPAD R_d	ŚNIEG s_h	s_g
1	4.2	6.5	2.0	0.2	7.4	90	968.3	-	7.8	5.1	08	3.7	7	3.4
2	1.9	4.2	- 0.9	- 3.5	6.0	87	972.2	2.3	6.1	2.0	04	-	-	-
3	1.1	4.2	- 1.4	- 1.2	6.0	91	968.2	-	8.0	3.0	08	3.1	-	-
4	- 0.7	4.1	- 3.4	- 3.0	5.2	89	971.5	-	8.0	3.8	08	0.2	-	-
5	3.2	5.6	- 2.1	- 2.8	5.9	76	969.1	0.9	7.5	7.6	12	8.5	-	-
6	9.9	11.6	4.0	2.6	9.1	75	960.0	-	7.1	11.8	14	0.0	-	-
7	7.1	11.3	5.0	5.0	7.7	78	955.3	-	7.5	8.3	12	16.7	-	-
8	0.2	6.5	- 3.1	- 2.5	5.6	90	956.2	-	8.0	3.6	10	11.6	2	-
9	- 0.5	8.4	- 7.8	- 7.6	5.6	88	949.6	-	8.0	5.1	10	5.8	-	-
10	- 7.5	- 5.4	- 9.8	- 9.2	3.1	88	955.5	1.0	7.8	2.3	04	2.4	4	•
11	4.3	7.0	- 6.4	- 5.5	7.2	86	950.0	0.1	7.0	4.0	10	0.3	-	-
12	0.4	5.8	- 0.1	0.0	6.2	98	952.3	-	8.0	0.5	02	4.0	-	-
13	6.0	11.4	- 1.3	- 1.5	6.9	75	950.6	7.8	1.1	3.3	10	-	-	-
14	5.2	9.3	1.7	- 0.5	6.6	75	953.6	2.3	4.5	4.0	07	1.2	-	-
15	- 1.5	2.8	- 2.3	- 1.5	5.3	96	965.3	-	8.0	2.9	06	1.6	2	•
16	- 1.7	- 0.5	- 2.7	- 2.6	4.8	90	962.1	-	7.6	1.3	02	-	3	•
17	1.8	6.2	- 2.5	- 4.9	5.9	85	959.0	0.1	6.9	0.8	02	0.0	3	•
18	0.7	5.4	- 0.4	- 2.6	6.0	94	967.1	-	7.5	1.1	03	0.2	-	-
19	5.9	11.5	- 0.4	- 2.5	7.4	79	965.4	2.6	7.3	2.5	09	-	-	-
20	10.2	15.1	7.6	5.4	7.8	63	959.5	2.9	4.9	3.5	05	-	-	-
21	12.0	13.9	8.4	2.2	7.5	54	953.3	2.4	5.4	9.9	14	-	-	-
22	12.2	16.1	8.3	9.5	7.7	55	949.4	3.6	4.9	11.6	22	0.6	-	-
23	7.6	10.6	4.0	0.0	8.0	77	955.4	-	6.4	2.9	05	26.4	-	-
24	4.8	7.6	2.8	2.6	7.1	83	962.6	2.1	6.6	3.9	05	0.4	-	-
25	7.4	10.0	3.4	0.5	6.3	63	967.7	1.7	6.5	5.8	09	0.0	-	-
26	9.8	12.2	8.0	2.2	7.3	60	964.6	-	6.5	5.3	09	0.2	-	-
27	9.4	12.2	6.5	1.9	7.8	66	968.3	5.5	2.4	5.9	07	-	-	-
28	10.1	14.1	3.5	- 0.1	6.5	55	963.4	6.3	4.0	6.8	14	0.0	-	-

PRZEMYŚL

DNI	TEMPERATURA POWIETRZA T	Max	Min	T_g	PRĘŻNOŚĆ PARY WODNEJ e	WILGOTNOŚĆ WZGLĘDNA U	CIŚNIENIE ATMOSFERYCZNE P	USŁONECZNIENIE S	ZACHMURZENIE N	WIATR v	v_{max}	OPAD R_d	ŚNIEG s_h	s_g
1	2.8	4.5	1.9	0.2	6.0	81	986.7	•	7.9	5.3	07	1.3	21	2.8
2	1.3	3.6	0.4	- 1.0	5.1	77	991.5	•	6.4	4.9	08	0.0	20	3.0
3	- 4.7	1.3	- 5.8	- 5.9	3.6	83	991.2	•	7.9	3.8	05	6.9	18	•
4	- 8.5	- 5.2	-10.7	- 7.0	2.9	89	991.3	•	6.3	2.3	05	0.1	22	•
5	- 4.5	2.1	-13.7	-21.5	3.8	82	990.8	•	6.4	4.5	09	1.2	22	3.3
6	4.1	5.7	1.2	- 0.2	7.0	85	978.2	•	7.5	6.8	08	4.3	20	3.1
7	4.2	5.9	2.4	- 0.1	6.7	82	973.7	•	7.1	4.3	06	1.4	16	4.1
8	- 0.8	4.2	- 3.5	- 1.0	4.9	83	977.4	•	7.5	4.3	06	7.1	14	•
9	- 4.8	4.3	- 9.0	- 6.2	4.0	89	970.8	•	7.9	4.1	06	7.2	18	•
10	- 8.9	- 8.0	-10.3	-10.5	2.7	86	979.3	•	8.0	4.8	07	4.0	22	2.8
11	0.2	8.1	- 8.5	- 8.8	5.4	85	972.9	•	6.8	2.0	04	0.2	23	•
12	1.4	5.6	0.6	- 0.1	6.1	91	974.5	•	7.6	1.9	03	1.8	20	3.8
13	1.9	4.2	0.5	- 0.6	6.4	92	974.0	•	6.8	1.3	03	-	14	4.1
14	1.0	7.4	- 4.1	- 4.7	5.9	89	974.3	•	3.3	1.0	02	0.6	12	3.9
15	0.8	3.9	- 0.6	- 5.2	6.2	94	983.7	•	8.0	2.5	04	0.4	11	4.5
16	0.5	1.9	- 0.6	- 0.5	5.9	93	983.5	•	7.6	1.5	04	-	11	5.2
17	3.1	8.2	- 0.3	- 2.3	6.7	88	980.8	•	7.5	1.6	05	2.1	10	4.4
18	2.0	5.4	- 0.8	- 3.0	6.7	94	986.9	•	6.4	1.8	03	0.0	9	4.5
19	1.8	5.2	- 0.1	- 1.1	6.6	95	988.3	•	5.0	0.9	03	0.6	8	3.8
20	5.7	10.9	0.5	- 2.0	7.7	84	987.5	•	5.3	2.4	06	0.2	-	-
21	10.0	15.0	4.5	1.1	7.9	66	978.3	•	2.8	3.9	09	-	-	-
22	13.6	18.5	7.9	4.1	8.4	55	971.9	•	5.3	7.4	09	-	-	-
23	8.3	12.5	3.4	0.7	8.5	78	976.1	•	5.0	2.5	04	18.2	-	-
24	4.6	7.6	4.0	4.7	7.9	92	976.7	•	7.0	5.5	09	12.9	-	-
25	6.7	10.9	1.9	0.1	7.2	74	987.7	•	7.3	3.6	06	0.0	-	-
26	9.2	13.1	7.2	6.0	6.9	61	984.7	•	7.6	4.5	08	0.0	-	-
27	8.9	13.7	5.4	3.8	8.2	73	987.3	•	4.5	4.3	05	1.3	-	-
28	9.0	16.3	1.4	0.5	7.9	71	986.3	•	3.5	3.5	08	-	-	-

NOWY SĄCZ

DNI	TEMPERATURA POWIETRZA T	Max	Min	T_g	PRĘŻNOŚĆ PARY WODNEJ e	WILGOTNOŚĆ WZGLĘDNA U	CIŚNIENIE ATMOSFERYCZNE P	USŁONECZNIENIE S	ZACHMURZENIE N	WIATR v	v_{max}	OPAD R_d	ŚNIEG s_h	s_g
1	2.5	5.3	0.6	- 0.3	6.3	86	981.0	-	6.9	1.4	05	0.7	16	3.6
2	0.0	4.9	- 4.1	- 7.4	5.3	87	985.5	4.4	5.1	0.4	03	-	13	4.7
3	0.2	1.8	- 1.0	- 3.6	5.4	88	981.7	-	7.8	0.4	02	2.9	10	4.1
4	- 2.5	4.4	- 6.4	- 3.7	4.9	85	984.2	-	8.0	3.3	08	0.2	7	•
5	- 0.3	4.5	- 6.9	- 9.3	4.7	78	983.2	0.1	7.3	1.3	05	4.9	7	3.1
6	5.7	9.9	2.1	0.1	7.6	78	972.8	1.3	6.8	2.4	04	0.8	5	•
7	5.5	9.1	2.9	- 0.2	6.9	77	967.6	-	7.3	2.5	08	5.6	-	-
8	- 0.5	5.8	- 2.6	- 1.5	5.2	87	970.0	-	7.6	1.8	05	2.6	1	•
9	- 1.2	7.6	- 6.9	- 3.1	5.2	87	963.0	-	8.0	2.9	06	5.1	-	-
10	- 6.8	- 4.1	- 8.9	- 8.0	2.9	78	970.3	1.6	7.1	1.4	03	0.4	2	•
11	1.8	7.4	- 6.3	- 7.7	6.0	84	964.1	1.6	7.3	0.4	02	0.0	3	•
12	3.6	8.4	1.3	- 0.5	7.1	90	965.3	1.4	5.3	0.3	01	1.8	-	-
13	4.8	12.6	- 0.3	- 1.5	6.8	81	964.5	7.5	3.0	0.4	02	-	-	-
14	3.3	12.4	- 1.1	- 3.7	6.5	84	967.1	6.5	1.9	0.1	01	-	-	-
15	0.3	3.6	- 0.5	- 0.6	5.7	91	977.7	-	8.0	0.9	03	0.5	-	-
16	- 0.4	1.6	- 2.0	- 2.0	5.1	87	975.9	-	7.1	0.1	01	-	-	-
17	2.5	6.8	- 1.4	- 3.3	6.1	84	972.6	1.2	5.6	0.1	01	-	-	-
18	1.3	4.1	- 0.5	- 3.3	6.2	93	980.2	-	6.3	0.0	00	0.0	-	-
19	4.0	9.7	- 1.4	- 2.3	6.4	81	979.8	3.3	6.0	1.3	04	-	-	-
20	9.3	13.2	3.9	2.2	7.8	67	973.8	2.9	4.9	3.1	06	-	-	-
21	11.8	13.5	9.2	5.4	7.7	56	968.5	1.9	5.5	5.1	08	-	-	-
22	12.4	18.5	9.3	7.5	8.1	57	963.5	6.3	3.5	6.0	09	0.0	-	-
23	5.7	10.6	2.0	- 0.7	7.7	84	968.6	0.1	6.3	0.0	00	48.4	-	-
24	5.0	7.2	2.6	3.0	7.3	84	973.0	-	7.5	4.4	07	17.0	-	-
25	0.9	10.0	2.8	- 0.7	6.6	67	981.3	2.9	7.1	1.8	05	0.1	-	-
26	6.0	11.7	3.5	0.0	7.6	72	978.0	0.1	6.6	1.5	05	0.0	-	-
27	8.7	14.0	3.7	0.5	7.4	68	981.2	5.4	3.4	2.3	07	0.0	-	-
28	8.3	15.4	0.8	- 2.6	6.7	65	978.1	7.3	4.8	2.1	07	-	-	-

ZAKOPANE

DNI	TEMPERATURA POWIETRZA T	Max	Min	T_g	PRĘŻNOŚĆ PARY WODNEJ e	WILGOTNOŚĆ WZGLĘDNA U	CIŚNIENIE ATMOSFERYCZNE P	USŁONECZNIENIE S	ZACHMURZENIE N	WIATR v	v_{max}	OPAD R_d	ŚNIEG s_h	s_g
1	2.7	5.0	1.2	0.0	6.9	92	919.0	-	7.4	2.6	05	1.4	20	2.4
2	- 1.6	2.2	- 5.5	- 5.7	4.4	81	922.2	1.4	3.6	1.4	02	-	15	•
3	- 0.2	2.4	- 3.5	- 9.0	5.1	85	918.0	-	7.4	0.9	04	1.0	15	•
4	- 2.3	1.8	- 4.1	- 1.9	4.5	87	919.9	0.3	6.9	3.4	07	0.7	14	•
5	0.9	5.4	- 6.1	- 9.3	4.9	74	920.3	-	7.5	4.0	08	6.6	14	3.3
6	6.0	7.6	1.9	0.1	7.4	79	912.7	0.3	6.8	4.1	07	1.6	10	4.6
7	4.3	8.2	1.0	- 2.4	6.4	78	906.9	-	7.4	3.9	08	7.5	7	4.4
8	1.7	3.9	- 1.8	- 0.5	5.8	85	906.8	1.4	7.6	2.8	06	5.9	10	•
9	2.2	6.8	- 4.5	0.4	6.2	85	900.0	0.6	7.6	3.0	07	5.4	4	•
10	- 3.7	3.7	- 8.1	- 8.3	4.2	88	905.1	1.2	6.8	1.1	03	0.6	5	2.4
11	3.6	6.5	- 2.3	- 4.4	6.7	85	902.3	1.2	7.0	1.8	08	0.0	4	•
12	3.1	6.5	1.2	- 0.9	7.0	92	903.4	1.0	6.4	0.6	02	1.2	3	•
13	2.9	9.2	- 1.0	- 3.5	5.7	78	903.3	7.5	2.5	0.3	02	-	-	-
14	1.6	7.4	- 3.3	- 6.0	5.6	82	905.3	3.5	3.4	0.4	01	-	-	-
15	- 1.2	1.5	- 3.1	- 1.9	5.4	95	914.2	-	7.9	0.9	02	0.9	-	-
16	- 2.4	0.2	- 4.4	- 4.0	4.8	93	911.9	1.1	7.1	0.4	02	-	1	•
17	- 0.6	3.2	- 3.9	- 6.0	5.2	89	909.9	0.1	7.4	0.8	02	-	-	-
18	0.9	5.1	- 3.5	- 5.7	5.7	88	916.8	0.4	5.5	0.4	02	-	-	-
19	3.3	8.1	- 2.2	- 3.6	5.9	78	916.7	6.1	5.6	1.0	03	-	-	-
20	5.2	10.5	1.2	- 0.6	6.8	77	912.1	2.9	5.3	1.0	02	-	-	-
21	9.9	11.9	5.3	1.0	6.7	56	907.0	3.1	4.9	5.3	09	-	-	-
22	9.5	13.4	6.0	6.9	6.5	56	903.1	6.5	2.4	6.9	12	1.9	-	-
23	1.8	7.5	- 0.9	- 2.9	6.1	88	907.4	0.1	6.9	0.0	00	44.3	-	-
24	0.2	1.5	- 1.1	- 0.1	5.7	93	912.3	-	7.1	0.4	01	9.1	11	2.4
25	1.9	5.8	- 3.1	-10.3	5.9	85	919.3	3.3	6.6	1.1	03	-	12	2.7
26	3.4	8.7	- 2.0	- 6.7	6.2	81	917.0	0.6	6.0	1.3	03	1.1	10	2.2
27	5.0	9.0	1.9	- 1.9	6.5	76	920.3	6.9	5.0	2.4	06	1.3	8	2.5
28	5.8	11.4	- 1.8	- 4.0	5.4	63	915.9	7.3	3.1	2.5	05	-	4	•

Tablica II

KASPROWY WIERCH

Luty 1966

DNI	TEMPERATURA POWIETRZA				PREZNOSC PARY WODNEJ	WILGOTNOSC WZGLEDNA	CISNIENIE ATMOSFERYCZNE	USŁONECZNIENIE	ZACHMURZENIE	WIATR		OPAD	ŚNIEG	
	T	Max	Min	T_g	e	U	P	S	N	v	v_{max}	R_d	s_h	s_g
1	- 3.8	- 0.7	- 6.7	.	4.9	99	794.7	-	7.9	7.1	09	2.5	109	3.5
2	- 9.0	- 6.6	-10.9	.	2.4	77	795.9	3.5	3.6	6.4	08	0.2	109	.
3	- 5.4	- 2.6	- 9.3	.	3.9	95	793.4	-	7.6	7.3	12	4.3	109	.
4	- 9.0	- 2.5	-10.8	.	3.0	94	793.1	0.2	7.1	8.8	13	1.6	113	.
5	- 6.0	- 4.0	-10.7	.	3.7	93	795.2	-	7.6	11.0	18	3.6	114	3.5
6	0.2	1.5	- 6.1	.	5.1	84	790.8	0.9	7.5	18.1	22	2.6	111	.
7	- 3.2	2.9	- 6.2	.	4.1	87	784.6	-	7.9	15.5	22	5.6	105	3.8
8	- 6.1	- 5.6	- 7.0	.	3.8	97	783.2	0.5	8.0	12.8	20	6.0	111	.
9	- 3.2	- 2.3	- 5.9	.	4.7	98	778.7	0.0	7.6	13.9	17	7.8	114	.
10	- 5.1	- 3.6	- 6.5	.	4.1	98	781.8	2.5	7.1	11.5	17	5.7	119	3.8
11	- 2.8	- 1.8	- 5.2	.	5.0	100	781.1	-	7.9	11.9	15	2.0	121	.
12	- 2.1	- 0.8	- 3.0	.	5.2	99	782.3	-	7.5	9.1	14	6.5	121	.
13	- 3.7	- 2.6	- 4.5	.	4.5	97	782.1	4.6	3.8	10.6	14	-	122	.
14	- 3.8	- 1.9	- 5.3	.	4.4	94	783.5	4.3	3.5	6.4	12	-	120	.
15	- 5.2	- 3.4	- 7.7	.	4.0	98	789.1	0.1	6.9	5.0	08	0.6	119	3.3
16	- 6.6	- 4.1	- 9.3	.	2.8	76	787.0	3.8	6.6	12.1	16	-	119	.
17	- 6.0	- 4.7	- 8.3	.	3.8	97	786.0	0.1	7.3	15.0	17	-	117	.
18	- 3.6	- 2.0	- 5.7	.	4.1	86	793.2	0.8	6.0	7.8	12	0.3	115	.
19	- 4.3	- 3.1	- 6.7	.	4.3	97	792.9	0.0	6.5	12.6	18	1.7	115	.
20	- 1.8	- 0.3	- 3.6	.	5.3	99	790.1	0.8	7.5	10.8	19	-	115	3.5
21	- 1.1	0.2	- 2.5	.	5.6	99	786.2	0.3	7.3	21.3	28	-	114	.
22	- 0.7	1.1	- 2.9	.	5.5	94	782.7	0.3	4.8	22.1	30	2.8	110	.
23	- 2.2	0.6	- 3.1	.	4.5	86	785.5	0.1	6.9	6.0	11	66.3	111	.
24	- 6.5	- 1.3	- 8.3	.	3.6	96	787.1	-	7.9	10.0	12	38.5	150	.
25	- 3.0	- 0.2	- 7.8	.	4.0	83	795.4	4.3	6.3	10.4	14	-	175	2.2
26	- 0.4	2.2	- 2.9	.	4.7	81	794.8	1.0	6.1	11.4	16	6.3	170	.
27	- 3.2	- 1.8	- 4.4	.	4.4	92	796.6	7.1	5.9	10.8	13	2.0	172	.
28	- 2.3	- 1.0	- 4.1	.	4.6	89	793.0	6.4	4.6	20.0	29	-	174	2.5

TABLICA III

WYNIKI MIESIĘCZNE SPOSTRZEŻEŃ STACJI METEOROLOGICZNYCH

МЕСЯЧНЫЕ РЕЗУЛЬТАТЫ НАБЛЮДЕНИЙ МЕТЕОРОЛОГИЧЕСКИХ СТАНЦИЙ

MONTHLY OBSERVATIONS RESULTS FROM METEOROLOGICAL STATIONS

Nr	STACJA	TEMPERATURA POWIETRZA T											LICZBA DNI					
		1	7	13	19	Dies	$\overline{Max}$	$\overline{Min}$	Max abs.	Data	Min abs.	Data	Min <−10°	Min <0°	Max <−10°	Max <0°	Max >15°	Max >25°
4	Hel	-2.3	-2.4	-0.7	-1.7	-1.8	0.6	-4.2	7.8	23	-16.9	10	2	20	-	12	-	-
5	Ustka	-1.6	-1.6	0.6	-0.7	-0.8	2.0	-3.3	11.6	28	-14.4	10	2	18	-	11	-	-
6	Lębork	-1.9	-1.8	0.8	-0.9	-0.9	2.1	-4.2	12.6	28	-18.8	10	4	20	-	12	-	-
10	Gdańsk-Wrzeszcz	-2.0	-2.2	0.3	-0.6	-1.0	2.2	-3.9	11.7	28	-17.1	10	3	18	-	12	-	-
17	Koszalin	-1.6	-1.5	1.1	-0.5	-0.6	2.6	-3.4	10.2	21	-13.8	10	2	19	-	11	-	-
18	Kołobrzeg	-1.0	-1.0	1.5	-0.1	-0.1	3.2	-2.6	12.6	21	-13.6	10	1	18	-	9	-	-
19	Elbląg	-2.7	-3.0	-0.4	-1.4	-1.8	1.5	-4.5	10.2	22	-15.7	10	6	18	-	12	-	-
22	Suwałki	-5.7	-5.9	-2.7	-4.6	-4.8	-1.3	-8.2	7.0	27	-21.3	10	12	22	3	15	-	-
23	Kętrzyn	-3.8	-4.5	-1.4	-2.8	-3.1	0.3	-6.7	9.6	28	-19.1	10	11	19	-	13	-	-
28	Świnoujście	-0.6	-0.8	1.8	0.7	0.3	3.4	-2.7	13.2	21	-12.1	10 18	3	17	-	10	-	-
31	Mikołajki	-4.2	-4.7	-1.6	-3.2	-3.4	0.4	-7.0	8.8	24	-22.3	10	12	21	-	13	-	-
32	Resko	-1.5	-1.3	1.6	-0.1	-0.3	2.9	-3.3	11.2	21	-14.7	10	2	19	-	10	-	-
34	Olsztyn-Dajtki	-3.5	-4.1	-0.4	-2.0	-2.5	1.1	-6.2	11.1	23	-19.7	10	10	18	-	12	-	-
36	Szczecinek	-2.2	-2.5	0.6	-0.9	-1.2	2.0	-4.1	9.7	26	-17.0	10	4	19	-	11	-	-
38	Chojnice	-3.1	-3.4	-0.2	-1.7	-2.1	1.2	-5.1	9.9	23	-15.7	10	7	20	-	12	-	-
48	Szczecin-Dąbie	-1.0	-1.4	1.9	0.1	-0.1	3.2	-3.6	14.3	21	-22.1	10	6	17	-	11	-	-
57	Mława	-3.5	-3.4	-0.3	-1.9	-2.2	1.4	-5.2	11.7	23	-15.8	10	8	18	-	12	-	-
58	Białystok	-3.6	-4.3	-1.0	-2.7	-2.8	0.7	-6.2	10.0	22	-19.0	10	8	19	1	12	-	-
60	Bydgoszcz	-3.0	-3.3	1.2	-1.3	-1.5	2.6	-5.7	12.1	26	-18.6	10	7	21	-	11	-	-
61	Ostrołęka	-2.8	-3.3	0.1	-1.5	-1.8	2.1	-4.8	14.2	22	-16.2	10	6	18	-	11	-	-
62	Toruń	-2.8	-3.4	0.8	-1.3	-1.6	2.5	-5.3	13.6	23	-17.6	10	7	20	-	11	-	-
71	Gorzów Wielkopolski	-1.0	-1.7	1.6	0.5	-0.1	3.5	-3.3	13.1	21	-14.8	10	3	19	-	9	-	-
81	Płock-Radziwie	-1.9	-2.4	1.5	-0.2	-0.7	3.1	-3.9	12.9	23 28	-16.2	10	6	17	-	10	-	-
84	Poznań-Ławica	-0.8	-1.2	2.3	0.7	0.3	3.8	-3.3	13.5	26	-14.9	10	2	17	-	8	-	-
86	Słubice	-0.6	-1.1	2.8	1.1	0.6	4.5	-3.5	16.1	21	-19.5	10	5	17	-	7	1	-
93	Koło	-1.3	-1.5	1.6	0.2	-0.3	3.3	-3.1	13.1	28	-15.6	10	4	16	-	10	-	-
94	Siedlce	-2.8	-3.2	0.6	-1.4	-1.6	2.2	-5.3	13.4	22	-22.6	10	7	17	-	7	-	-
95	Warszawa-Okęcie	-2.0	-2.3	1.3	-0.5	-0.8	3.2	-3.9	13.0	28	-18.1	10	6	17	-	7	-	-
101	Terespol	-2.7	-3.0	0.2	-1.3	-1.7	1.9	-5.0	12.2	22	-20.7	10	7	18	1	7	-	-
104	Zielona Góra	0.4	-0.3	2.4	1.1	0.9	4.2	-1.8	15.0	21	-14.6	10	1	16	-	9	-	-
105	Leszno-Strzyżewice	-0.4	-0.7	2.6	1.0	0.7	4.4	-2.4	13.9	28	-13.5	10	2	18	-	7	-	-
111	Kalisz	-0.5	-0.9	2.2	0.7	0.4	3.7	-2.3	12.9	28	-15.2	10	1	15	-	9	-	-
112	Łódź-Lublinek	-0.9	-1.1	2.2	0.5	0.2	3.7	-2.8	14.4	22	-15.8	10	3	17	-	8	-	-
129	Lublin	-0.8	-1.0	2.4	1.0	0.4	4.0	-2.7	16.5	22	-16.6	10	5	14	-	4	1	-
130	Legnica	1.4	0.8	3.4	2.1	1.9	5.9	-1.2	15.0	28	-10.0	10	-	16	-	6	-	-
131	Wieluń	0.5	0.0	3.3	1.4	1.3	4.9	-1.6	15.5	28	-14.8	10	1	16	-	4	2	-
135	Zgorzelec	1.8	1.4	3.9	2.6	2.4	5.9	-0.5	14.7	21	-9.2	10	-	12	-	9	-	-
137	Wrocław-Strachowice	0.7	0.6	3.5	1.5	1.6	5.2	-2.0	15.5	28	-10.5	10	1	17	-	5	1	-
148	Jelenia Góra	1.1	0.8	4.5	2.2	2.1	6.4	-2.1	15.1	21	-9.8	10	-	19	-	4	1	-
151	Kielce	0.1	-0.3	2.9	1.2	1.0	4.4	-1.9	16.4	22	-14.1	10	4	15	-	4	1	-
153	Częstochowa	1.0	0.4	3.7	2.0	1.8	5.8	-1.3	16.2	22	-11.9	10	1	16	-	2	3	-
158	Śnieżka	-3.0	-2.9	-2.2	-2.9	-2.7	-0.3	-5.0	7.9	21	-11.8	16	2	28	-	17	-	-
161	Zamość	-0.7	-0.9	2.3	0.7	0.4	4.1	-3.0	16.6	22	-21.6	5	6	13	-	4	1	-
163	Sandomierz	0.2	-0.5	3.2	1.8	1.2	5.1	-1.6	15.8	22	-14.1	10	4	15	-	4	1	-
164	Opole	1.6	1.2	4.8	3.0	2.7	6.8	-0.5	16.1	28	-10.0	10	-	16	-	3	2	-
176	Kłodzko	2.8	1.6	3.9	2.8	2.8	6.2	-0.7	12.8	21 26 28	-9.9	10	-	17	-	1	-	-
187	Mielec	1.6	0.9	4.4	2.4	2.3	5.9	-0.7	17.8	22	-10.7	4	3	16	-	4	1	-
192	Katowice	2.0	1.1	4.7	2.9	2.8	7.2	-0.7	17.0	22	-10.9	10	1	15	-	2	3	-
199	Rzeszów-Jasionka	1.1	0.6	3.6	2.1	2.0	5.4	-1.3	16.6	22	-14.0	5	3	15	-	3	1	-
200	Racibórz	2.1	1.9	5.2	3.4	3.2	7.2	-0.2	16.3	28	-9.1	10	-	15	-	1	3	-
202	Kraków-Balice	1.0	0.4	3.9	2.2	1.9	5.6	-1.3	17.4	22	-10.7	10	1	17	-	4	3	-
205	Tarnów	2.4	1.9	4.7	2.9	3.0	6.3	-0.2	19.6	22	-10.2	10	1	13	-	3	2	-
216	Aleksandrowice	3.9	4.0	5.4	4.3	4.4	8.1	0.7	16.1	22	-9.8	10	-	15	-	2	2	-
218	Przemyśl	1.5	0.7	4.4	2.8	2.5	6.7	-0.9	18.5	22	-13.7	5	3	13	-	2	2	-
231	Nowy Sącz	2.5	1.9	5.9	3.9	3.6	8.2	-0.2	18.5	22	-8.9	10	-	15	-	1	2	-
251	Zakopane	1.2	0.4	4.7	2.2	2.3	6.2	-1.7	13.4	22	-8.1	10	-	20	-	-	-	-
256	Kasprowy Wierch	-4.0	-4.2	-3.6	-4.2	-3.9	-1.7	-6.3	2.9	7	-10.9	2	3	28	-	22	-	-

Nr	STACJA	CIŚNIENIE ATMOSFERYCZNE P						PRĘŻNOŚĆ PARY WODNEJ e					WILGOTNOŚĆ WZGLĘDNA U							LICZBA DNI	
		P_m	Max	Data	Min	Data	$P_{o,m}$	1	7	13	19	Dies	1	7	13	19	Dies	Min	Data	min < 40%	z godz. 13 > 80%
4	Hel	1008.3	1025.7	3 4	989.0	22	1008.6	4.8	4.9	5.1	5.0	5.0	87	90	81	86	86	40	10	-	17
5	Ustka	1007.2	1024.5	2	988.3	22	1008.3	5.1	5.1	5.3	5.1	5.2	85	86	77	81	82	30	10	1	12
6	Lębork	1005.9	1023.7	2	986.3	22	1008.7	5.0	5.1	5.5	5.2	5.2	84	85	77	81	82	33	10	1	12
10	Gdańsk-Wrzeszcz	1007.3	1024.5	4	957.5	22	1008.9	5.0	4.9	5.3	5.2	5.1	85	86	78	82	82	43	10	-	14
17	Koszalin	1004.0	1019.9	7	985.1	22	1008.3	5.2	5.1	5.6	5.3	5.3	85	86	78	81	83	39	10	1	14
18	Kołobrzeg	1007.2	1022.9	2	988.2	22	1008.0	5.2	5.2	5.5	5.2	5.3	84	84	74	78	80	24	10	1	12
19	Elbląg	1003.6	1020.8	4	984.8	22	1009.1	4.8	4.8	5.3	5.2	5.0	85	87	80	83	84	41	10	-	15
22	Suwałki	988.5	1006.6	5	969.5	7	1010.1	4.1	4.0	4.5	4.2	4.2	86	87	79	84	84	38	10	1	14
23	Kętrzyn	997.3	1014.7	4	978.4	22	1009.4	4.6	4.4	5.0	4.8	4.7	87	88	80	84	85	45	10	-	14
28	Świnoujście	1006.9	1022.2	4	988.3	22	1007.6	5.5	5.5	5.7	5.7	5.6	86	87	75	80	82	42	10 19	-	11
31	Mikołajki	992.6	1009.7	4	975.1	22	1009.3	4.6	4.5	4.9	4.8	4.7	90	91	82	87	87	44	24	-	16
32	Resko	1001.7	1017.0	4	982.9	22	1008.7	5.3	5.3	5.6	5.5	5.5	87	86	77	83	83	41	19	-	12
34	Olsztyn-Dajtki	992.0	1008.6	4	974.3	22	1009.2	4.8	4.8	5.3	5.3	5.0	90	92	79	88	88	31	10	1	14
36	Szczecinek	991.1	1006.9	4	972.7	22	1009.0	5.0	4.9	5.5	5.2	5.2	87	88	77	82	83	39	10	1	14
38	Chojnice	986.7	1002.4	4	968.8	22	1008.9	4.9	4.9	5.5	5.1	5.1	91	93	82	86	86	35	9	1	18
48	Szczecin-Dąbie	1007.3	1022.9	4	988.0	22	1008.2	5.6	5.5	6.1	5.8	5.7	88	89	79	85	85	36	8	-	14
57	Iława	991.2	1008.0	4	974.1	22	1009.7	4.8	4.9	5.5	5.1	5.1	91	93	84	85	88	46	9	-	17
58	Białystok	992.5	1010.1	4	976.0	7	1010.4	4.7	4.5	5.2	4.9	4.9	89	90	81	86	87	43	10	-	19
60	Bydgoszcz	999.8	1015.7	4	981.3	22	1008.9	5.0	4.9	5.9	5.3	5.3	90	90	80	87	87	47	25	-	14
61	Ostrołęka	997.8	1015.5	4	980.7	22	1010.0	4.8	4.8	5.3	5.1	5.0	87	90	77	83	84	35	10	1	17
62	Toruń	1000.5	1017.0	4	981.8	22	1009.3	5.0	4.9	5.7	5.2	5.2	89	90	79	84	85	51	9	-	14
71	Gorzów Wielkopolski	1001.5	1016.7	4	982.1	22	1008.5	5.7	5.5	5.9	5.8	5.7	92	91	78	85	87	36	18	1	13
81	Płock-Radziwie	1001.4	1018.5	4	983.4	22	1009.3	5.3	5.2	6.0	5.7	5.6	90	92	81	86	87	50	8	-	15
84	Poznań-Ławica	997.4	1013.3	4	978.4	22	1009.0	5.6	5.5	6.2	6.0	5.8	91	89	79	86	86	61	26	-	12
86	Słubice	1005.5	1020.8	4	986.5	22	1008.5	5.8	5.7	6.3	6.2	6.0	89	89	79	87	86	50	26	-	13
93	Koło	995.4	1012.9	4	978.5	22	1009.2	5.5	5.4	6.2	5.9	5.7	91	91	83	88	88	59	8	-	17
94	Siedlce	991.5	1008.6	4	975.8	22	1010.3	4.9	4.8	5.6	5.2	5.1	88	88	79	84	85	54	8	-	15
95	Warszawa-Okęcie	996.2	1013.5	4	979.5	22	1009.6	5.3	5.2	5.8	5.7	5.5	89	91	79	86	86	53	8	-	14
101	Terespol	993.5	1011.1	4	978.8	7	1010.6	5.0	5.0	5.5	5.3	5.2	89	90	79	84	85	47	10	-	15
104	Zielona Góra	987.3	1002.1	4	969.4	22	1005.0	5.0	5.9	6.1	6.2	6.0	89	89	77	87	86	52	28	-	15
105	Leszno-Strzyżewice	997.4	1013.2	4	979.2	22	1008.9	5.8	5.6	6.2	6.1	6.0	91	90	74	88	87	59	26	-	11
111	Kalisz	990.8	1006.7	4	973.5	22	1008.7	5.8	5.7	6.3	6.2	6.0	93	93	82	90	89	63	18 26	-	16
112	Łódź-Lublinek	985.0	1002.1	4	970.2	22	1009.4	5.4	5.4	6.0	5.9	5.7	88	88	78	86	85	48	28	-	13
129	Lublin	988.3	1006.0	4	974.2	22	1010.4	5.6	5.5	6.4	6.2	5.9	90	90	82	87	87	52	22	-	18
130	Legnica	993.2	1008.6	4	974.8	22	1008.9	6.1	6.0	6.7	6.5	6.3	87	88	82	86	86	55	26	-	15
131	Wieluń	984.6	1000.3	4	967.7	22	1009.2	6.1	5.9	6.6	6.3	6.2	92	92	82	90	89	53	28	-	17
135	Zgorzelec	983.2	998.0	4	965.1	22	1008.2	6.2	6.1	6.4	6.5	6.3	87	87	78	85	84	51	21 26	-	15
137	Wrocław-Strachowice	993.9	1009.4	4	976.7	22	1009.3	6.2	6.1	7.0	6.5	6.5	93	92	84	91	90	67	7 24 28	-	19
148	Jelenia Góra	966.7	981.2	4	950.0	22	1008.8	6.0	5.9	6.5	6.4	6.2	89	89	78	87	86	42	28	-	16
151	Kielce	976.6	992.4	4	962.5	9	1010.1	5.9	5.7	6.3	6.3	6.1	91	91	80	90	87	51	27	-	14
153	Częstochowa	977.4	993.0	4	962.2	22	1009.8	6.1	5.9	6.6	6.5	6.3	90	91	80	88	87	44	24	-	15
158	Śnieżka	825.2	836.6	4	812.2	9		4.7	4.5	4.9	4.8	4.7	94	88	93	94	92	28	16	3	25
161	Zamość	983.9	1001.2	4	969.8	9	1010.4	5.7	5.5	6.2	6.0	5.9	90	88	81	87	87	44	22	-	18
163	Sandomierz	985.2	1002.5	4	970.5	9	1010.0	6.1	5.8	6.4	6.4	6.2	94	93	80	88	89	51	22	-	15
164	Opole	987.7	1003.2	4	972.0	22	1009.7	6.5	6.3	7.5	7.0	6.9	92	93	84	89	89	61	28	-	15
176	Kłodzko	970.6	985.0	4	954.6	22	1009.5	6.3	5.9	6.5	6.3	6.3	83	84	78	83	82	53	26	-	16
187	Mielec	988.5	1005.6	4	974.6	9	1010.1	6.1	5.8	6.4	6.4	6.2	86	86	74	84	82	47	22	-	11
192	Katowice	975.1	989.9	4	958.8	9	1010.0	6.4	6.1	6.4	6.4	6.3	89	90	74	83	84	39	28	1	11
199	Rzeszów-Jasionka	985.7	1002.6	4	970.0	9	1010.7	6.1	5.9	6.4	6.4	6.3	89	89	79	87	86	48	22	-	14
200	Racibórz	986.1	1001.4	4	968.8	9	1009.8	6.2	6.1	6.8	6.6	6.5	87	86	76	83	83	37	28	1	14
202	Kraków-Balice	981.2	997.1	4	964.9	9	1010.5	6.2	6.0	6.6	6.5	6.4	92	93	81	88	89	38	28	1	18
205	Tarnów	984.1	1000.7	4	968.7	9	1009.9	6.3	6.2	6.6	6.5	6.4	85	86	77	85	83	38	22	1	15
216	Aleksandrowice	960.5	975.8	4	944.1	9	1009.3	6.5	6.4	7.0	6.5	6.6	81	79	77	79	79	32	25	3	14
218	Przemyśl	981.4	997.4	5	964.6	9	1010.9	6.1	5.8	6.3	6.3	6.2	86	88	74	82	83	39	22	1	13
231	Nowy Sącz	974.0	989.5	4	957.6	9	1010.1	6.2	6.2	6.4	6.4	6.3	84	87	69	78	79	37	28	2	7
251	Zakopane	911.8	924.1	4	897.4	9		5.7	5.6	6.1	5.9	5.8	86	88	72	83	82	38	28	1	11
256	Kasprowy Wierch	788.6	797.8	28	777.0	9		4.1	4.3	4.5	4.2	4.3	89	95	95	92	92	31	6	2	27

Nr	STACJA	PRĘDKOŚĆ WIATRU v							LICZBA PRZYPADKÓW W PRZEDZIAŁACH								LICZBA DNI		ZACHMURZENIE N					LICZBA DNI	
		1	7	13	19	Dies	Max	Data	0	>0–2	>2–4	>4–7	>7–10	>10–15	>15–20	> 20	≥10	>15	1	7	13	19	Dies	◔	◕
4	Hel	4.1	5.1	4.6	4.6	4.6	12	6 13	6	35	85	61	35	2	–	–	5	–	6.5	7.1	5.9	6.4	6.5	1	14
5	Ustka	4.0	4.9	4.7	4.2	4.3	10	7	–	41	99	62	22	–	–	–	1	–	6.1	7.1	6.2	6.5	6.4	1	16
6	Lębork	2.8	3.4	3.5	3.1	3.1	8	5 7 13	7	91	73	49	4	–	–	–	–	–	6.5	6.9	5.7	6.5	6.5	1	15
10	Gdańsk-Wrzeszcz	3.4	4.5	5.1	4.0	4.3	17	6	2	66	65	56	26	7	1	–	3	1	6.2	6.4	6.0	5.9	6.1	1	11
17	Koszalin	3.8	4.3	5.1	3.9	4.3	9	6 7 24*	5	48	71	78	22	–	–	–	2	–	6.1	7.0	6.3	5.9	6.3	1	14
18	Kołobrzeg	4.0	4.5	4.9	3.9	4.3	9	5 6 7*	1	35	101	66	21	–	–	–	–	–	6.6	6.9	6.1	6.3	6.5	1	13
19	Elbląg	2.0	2.9	2.8	2.3	2.4	6	5 7 8	15	113	75	21	–	–	–	–	–	–	6.7	7.0	5.8	5.6	6.2	2	13
22	Suwałki	3.0	3.3	4.1	3.6	3.5	10	7	11	67	83	49	14	–	–	–	1	–	6.5	7.1	6.7	5.8	6.5	2	15
23	Kętrzyn	3.3	3.0	4.3	3.0	3.4	13	7	9	72	94	39	8	2	–	–	1	–	5.8	6.8	6.0	5.4	6.0	2	13
28	Świnoujście	3.1	2.9	3.4	3.3	3.1	10	7 12 13	25	71	73	42	13	–	–	–	3	–	5.4	6.3	6.1	5.7	6.0	–	13
31	Mikołajki	3.1	3.4	4.5	2.9	3.4	12	8	21	58	87	45	12	1	–	–	6	–	6.5	7.2	6.0	5.5	6.3	1	13
32	Resko	3.0	2.9	3.7	2.8	3.2	8	3 9	14	69	82	57	2	–	–	–	–	–	6.2	6.7	6.3	5.7	6.3	–	14
34	Olsztyn-Dajtki	3.5	3.8	4.3	3.6	3.8	9	6 7	9	48	97	62	8	–	–	–	1	–	5.6	7.1	5.4	4.5	5.8	1	12
36	Szczecinek	3.5	4.3	4.7	3.8	4.1	9	6 7 11*	16	44	72	72	20	–	–	–	–	–	6.2	6.5	6.3	5.6	6.1	–	12
38	Chojnice	4.3	4.7	5.1	4.8	4.6	14	7	1	46	67	81	26	3	–	–	2	–	6.4	7.0	5.9	6.0	6.2	2	13
48	Szczecin-Dąbie	4.9	4.2	4.9	4.6	4.7	9	3 5 7*	3	38	68	91	24	–	–	–	–	–	5.6	6.7	6.0	5.6	6.0	3	11
57	Mława	3.2	3.1	4.0	3.1	3.3	9	7 11	23	78	55	51	17	–	–	–	–	–	6.0	7.3	6.0	5.4	6.2	1	14
58	Białystok	2.6	2.9	2.9	2.3	2.6	9	5	15	102	77	29	1	–	–	–	–	–	6.5	7.4	6.2	5.4	6.4	1	14
60	Bydgoszcz	3.6	3.4	4.4	3.8	3.8	10	6	13	57	69	65	20	–	–	–	1	–	6.4	6.8	5.8	5.9	6.0	2	13
61	Ostrołęka	2.7	2.6	3.4	2.8	3.0	9	8	21	74	88	37	4	–	–	–	–	–	6.1	7.4	5.9	6.0	6.3	1	13
62	Toruń	3.4	3.3	3.3	3.3	3.4	8	3 4 9*	7	81	74	55	7	–	–	–	3	–	5.8	6.2	6.0	5.6	5.9	1	12
71	Gorzów Wielkopolski	3.2	3.1	3.4	3.5	3.2	9	6 8 9	–	91	85	36	12	–	–	–	–	–	6.1	6.5	6.6	6.0	6.2	1	12
81	Płock-Radziwie	3.4	3.5	3.6	3.4	3.4	9	6 7	12	62	94	47	9	–	–	–	–	–	6.0	6.8	6.6	6.0	6.4	–	14
84	Poznań-Ławica	4.5	4.6	5.3	4.6	4.8	12	7 8 26	7	32	73	75	31	6	–	–	7	–	6.0	6.4	6.2	6.5	6.2	1	10
86	Słubice	3.3	3.3	3.7	3.1	3.4	9	12	16	67	83	50	8	–	–	–	–	–	6.5	6.0	7.0	6.1	6.4	1	14
93	Koło	2.8	3.0	3.2	3.1	3.1	9	8 9	25	64	87	40	8	–	–	–	–	–	6.3	7.1	6.1	6.1	6.3	–	14
94	Siedlce	3.4	3.6	4.1	3.5	3.6	9	7	8	74	75	52	15	–	–	–	–	–	6.0	7.0	6.4	5.6	6.3	1	14
95	Warszawa-Okęcie	4.4	4.7	5.0	4.3	4.5	10	7	6	31	80	86	21	–	–	–	3	–	6.3	6.9	6.6	5.9	6.4	–	13
101	Terespol	2.9	3.4	4.0	3.4	3.4	9	8 9	15	74	73	50	12	–	–	–	–	–	6.4	7.6	6.5	5.5	6.5	1	15
104	Zielona Góra	3.1	3.2	3.6	3.0	3.3	8	5 6	–	66	121	34	3	–	–	–	1	–	6.0	6.8	6.9	6.6	6.7	–	15
105	Leszno-Strzyżewice	3.9	3.9	4.5	4.0	4.1	10	7	7	28	104	72	13	–	–	–	1	–	7.2	6.7	6.9	6.9	7.0	–	17
111	Kalisz	2.8	2.9	3.3	2.8	2.9	8	6 7 8*	10	113	59	30	12	–	–	–	–	–	6.5	6.9	6.9	6.8	6.8	–	16
112	Łódź-Lublinek	3.5	4.3	4.9	4.4	4.3	9	3 5 6*	11	42	71	77	23	–	–	–	–	–	6.6	6.3	7.0	7.3	6.8	–	16
129	Lublin	3.1	3.5	4.0	3.1	3.4	9	5	6	81	70	59	8	–	–	–	–	–	6.6	7.1	6.7	7.0	6.8	–	15
130	Legnica	3.5	2.8	3.8	3.3	3.3	10	7 8	14	87	56	56	11	–	–	–	2	–	6.4	6.6	6.8	6.1	6.5	–	14
131	Wieluń	3.0	2.7	2.9	2.3	2.9	8	4 22	8	92	86	35	2	–	–	–	–	–	7.1	6.9	6.9	7.3	6.9	–	17
135	Zgorzelec	2.9	3.0	3.4	2.8	3.0	13	6	23	81	65	49	5	1	–	–	2	–	6.1	6.8	6.9	6.3	6.6	–	17
137	Wrocław-Strachowice	3.4	3.4	3.9	3.3	3.6	12	7	22	43	85	60	13	1	–	–	2	–	6.6	7.0	6.7	6.4	6.7	–	16
148	Jelenia Góra	2.3	2.0	2.7	1.6	2.1	12	22	93	50	40	31	9	1	–	–	4	–	6.5	6.4	6.7	5.6	6.5	–	14
151	Kielce	2.2	2.4	2.7	2.6	2.5	8	22	17	107	75	24	1	–	–	–	–	–	6.6	7.1	6.9	6.9	6.8	–	19
153	Częstochowa	2.7	2.7	3.4	2.8	2.9	9	7	–	106	82	32	4	–	–	–	2	1	6.6	6.6	6.6	6.9	6.6	–	16
156	Śnieżka	16.3	15.3	12.8	13.8	14.8	35	6	5	9	8	17	27	43	80	35	28	25	7.4	6.5	7.3	7.2	7.0	–	16
161	Zamość	4.4	4.4	5.2	4.7	4.6	10	5 24	10	53	52	71	38	–	–	–	3	–	6.2	7.1	6.7	7.3	6.8	–	17
163	Sandomierz	3.9	3.8	3.3	3.6	3.8	8	6 9 24	3	60	79	79	3	–	–	–	–	–	6.6	7.2	6.8	6.6	6.8	–	16
164	Opole	3.4	3.5	2.9	3.0	3.1	8	7 21 28	9	81	82	48	4	–	–	–	–	–	6.2	6.8	6.7	6.6	6.5	–	14
176	Kłodzko	2.2	1.6	2.5	1.6	2.0	9	21 22	73	67	53	26	5	–	–	–	–	–	6.5	6.9	6.8	6.6	6.6	–	18
187	Mielec	2.8	3.0	3.9	2.7	3.1	9	24	15	72	88	47	2	–	–	–	–	–	6.4	7.3	6.5	6.0	6.7	–	16
192	Katowice	3.5	3.4	4.8	3.4	3.8	12	22	12	57	87	50	17	1	–	–	2	–	6.7	6.9	6.6	6.4	6.6	–	16
199	Rzeszów-Jasionka	4.7	4.4	5.7	4.0	4.7	10	22 24	5	35	70	85	29	–	–	–	2	–	6.6	7.0	6.7	6.3	6.6	–	17
200	Racibórz	0.9	1.3	1.8	1.3	1.3	4	21 22 24*	67	119	38	–	–	–	–	–	–	–	6.0	6.6	6.6	6.1	6.3	–	13
202	Kraków-Balice	3.6	3.8	4.8	3.7	3.9	10	6	17	50	80	59	18	–	–	–	1	–	6.5	6.9	7.1	6.3	6.7	–	14
205	Tarnów	2.4	2.7	3.5	2.8	2.9	8	21 22	28	67	84	41	4	–	–	–	–	–	6.6	7.2	7.2	5.8	6.8	–	17
216	Aleksandrowice	4.8	5.4	4.9	4.2	4.6	22	22	26	56	57	40	26	17	1	1	14	2	5.9	6.4	7.2	6.3	6.5	1	15
218	Przemyśl	3.0	3.0	4.5	3.2	3.5	9	5 21 22*	17	72	64	58	13	–	–	–	5	–	6.2	6.9	6.1	6.3	6.4	–	14
231	Nowy Sącz	1.5	1.5	2.8	1.3	1.7	9	22	106	59	27	26	6	–	–	–	1	–	4.9	6.6	6.7	5.5	6.1	1	12
251	Zakopane	1.8	1.4	2.7	1.9	1.9	12	22	74	88	34	20	7	1	–	–	2	–	5.6	6.3	6.6	5.6	6.0	–	11
256	Kasprowy Wierch	11.5	11.4	11.8	11.8	11.6	30	22	–	3	14	39	43	79	30	16	26	15	6.5	6.5	7.2	6.1	6.6	–	15

Nr	STACJA	OPAD R_d						LICZBA DNI						LICZBA DNI													
		ΣR_d I dek.	ΣR_d II dek.	ΣR_d III dek.	$\Sigma R_{d,m}$	$R_{d,max}$	Data	0.0	>0.1	>1.0	>5.0	>10.0	>20.0	●	✳	▲	≡	=	⌣	⌓	∞	⊹	⊹	∞	V	⊼	⊠
4	Hel	10.2	5.6	3.8	19.6	3.7	5	7	13	7	-	-	-	8	13	-	7	16	2	-	-	1	-	-	-	-	17
5	Ustka	10.6	4.4	16.0	31.0	6.8	28	9	14	9	2	-	-	14	15	-	7	23	2	-	-	3	-	-	-	-	9
6	Lębork	12.2	4.1	10.3	26.6	3.8	25	5	19	10	-	-	-	13	15	1	4	24	4	-	-	-	-	-	-	1	15
10	Gdańsk-Wrzeszcz	8.5	3.8	7.5	19.8	2.7	27	3	16	10	-	-	-	12	13	-	6	23	2	-	-	1	-	-	2	-	15
17	Koszalin	12.4	1.4	11.2	25.0	7.3	5	4	13	8	1	-	-	14	11	-	7	19	3	-	-	5	3	-	-	1	5
18	Kołobrzeg	12.6	1.6	12.4	26.6	7.0	5	4	14	8	1	-	-	13	11	2	7	20	5	-	-	4	-	-	1	-	4
19	Elbląg	4.5	1.0	14.0	19.5	4.9	26	9	11	5	-	-	-	14	11	-	9	22	2	-	-	3	-	-	-	-	13
22	Suwałki	12.2	3.1	14.4	29.7	10.0	26	5	16	7	2	1	-	11	15	-	12	21	-	-	1	4	2	-	-	-	23
23	Kętrzyn	7.2	2.9	14.8	24.9	7.4	26	5	15	7	1	-	-	11	9	-	10	22	-	-	3	4	1	-	-	-	19
28	Świnoujście	28.6	3.3	5.9	37.8	11.2	5	1	13	7	3	1	-	10	7	2	4	24	4	-	-	2	-	-	3	-	4
31	Mikołajki	5.0	3.5	15.0	23.5	9.9	26	8	13	4	1	-	-	13	12	1	9	24	6	-	1	4	2	-	-	-	13
32	Hesko	19.9	1.3	12.3	33.5	11.2	5	2	16	10	1	1	-	10	11	-	6	16	3	-	-	-	-	-	-	1	13
34	Olsztyn-Dajtki	7.2	4.2	19.9	31.3	8.3	26	7	15	10	2	-	-	15	13	-	12	21	-	-	1	5	1	-	-	-	18
36	Szczecinek	16.3	1.3	11.1	28.7	5.8	5	6	18	8	1	-	-	13	14	-	10	21	2	-	-	2	2	2	-	-	12
38	Chojnice	11.5	1.1	15.2	27.8	4.1	22	5	20	9	-	-	-	12	11	-	13	23	5	-	4	2	2	-	-	-	16
48	Szczecin-Dąbie	27.3	1.3	14.0	42.6	9.2	4	4	17	9	3	-	-	15	11	4	3	26	4	1	-	6	5	-	-	1	14
57	Mława	16.8	5.3	14.4	36.5	4.9	26	1	16	11	-	-	-	6	11	-	9	20	-	-	-	-	2	1	-	-	18
58	Białystok	13.2	10.3	11.1	34.6	6.9	26	5	17	9	2	-	-	13	14	1	12	25	2	-	1	5	3	-	-	-	22
60	Bydgoszcz	14.4	3.0	18.1	35.5	5.2	28	3	18	11	2	-	-	14	11	1	8	22	-	-	-	5	-	-	-	-	17
61	Ostrołęka	8.7	5.5	9.1	23.3	4.6	26	4	15	8	-	-	-	12	10	-	9	20	-	-	-	3	-	-	-	-	17
62	Toruń	10.7	4.0	18.8	33.5	8.0	22	6	18	11	1	-	-	15	12	2	11	21	11	1	2	5	4	-	-	-	16
71	Gorzów Wielkopolski	52.8	0.5	11.7	65.0	14.7	6	3	17	10	6	2	-	13	10	1	7	26	3	-	-	1	-	-	3	1	13
81	Płock-Radziwie	27.6	5.0	11.1	43.7	6.8	6	3	20	12	2	-	-	13	13	1	8	24	1	5	-	2	1	-	-	-	18
84	Poznań-Ławica	44.1	1.5	15.4	61.0	17.8	6	4	17	11	5	1	-	14	12	2	5	28	7	-	-	3	6	-	7	-	13
86	Słubice	41.0	1.6	13.5	56.1	9.0	8	2	17	11	6	-	-	15	10	-	4	28	4	1	3	1	4	-	10	1	12
93	Koło	47.6	11.0	18.5	77.1	11.9	6	1	19	16	5	1	-	10	10	1	8	24	1	-	1	1	-	3	-	-	18
94	Siedlce	25.8	9.3	5.8	40.9	5.5	6	4	17	12	1	-	-	12	12	1	5	24	4	-	1	2	-	2	-	-	19
95	Warszawa-Okęcie	18.8	5.2	2.4	26.4	6.7	6	3	21	6	1	-	-	13	14	-	7	22	3	4	-	2	-	-	-	1	17
101	Terespol	23.7	8.9	11.1	43.7	6.5	6	-	22	13	1	-	-	11	12	-	7	18	3	-	-	2	-	1	-	-	21
104	Zielona Góra	57.4	3.6	8.3	69.3	13.5	6	6	17	12	5	3	-	16	11	1	9	27	6	-	2	6	1	-	2	-	13
105	Leszno-Strzyżewice	34.0	3.7	10.2	47.9	7.1	3	5	19	10	5	-	-	17	14	1	4	27	13	5	-	6	4	2	2	-	13
111	Kalisz	28.7	12.2	3.2	44.1	8.0	6	4	15	13	3	-	-	10	11	2	5	24	3	-	-	-	3	2	1	-	15
112	Łódź-Lublinek	40.0	7.9	13.4	61.3	10.6	6	5	18	14	4	1	-	13	12	2	6	25	2	-	2	3	3	2	-	-	13
129	Lublin	40.7	3.9	19.1	63.7	10.4	23	4	20	13	6	1	-	15	13	1	6	22	4	5	-	1	6	1	-	1	20
130	Legnica	29.7	10.4	7.4	47.5	8.2	8	6	15	10	4	-	-	16	8	1	6	24	4	-	2	7	-	-	1	-	14
131	Wieluń	41.2	9.6	4.3	55.1	10.3	8	4	18	12	5	1	-	14	9	5	7	27	4	2	-	4	2	-	1	-	15
135	Zgorzelec	34.1	3.6	8.8	46.5	9.6	5	4	18	11	2	-	-	19	9	2	5	22	5	1	-	6	2	-	-	1	13
137	Wrocław-Strachowice	27.0	12.2	8.6	47.8	9.2	12	2	15	10	5	-	-	12	8	2	7	22	3	2	-	2	1	-	-	1	14
148	Jelenia Góra	28.2	8.5	12.1	48.8	7.0	9	3	16	13	3	-	-	16	10	1	5	23	4	-	-	4	2	1	-	-	16
151	Kielce	50.4	9.6	21.3	81.3	14.6	23	4	19	15	7	1	-	12	13	-	7	26	1	2	-	2	2	-	-	-	19
153	Częstochowa	34.3	8.3	3.2	45.8	8.4	8	2	17	11	5	-	-	14	6	1	9	24	1	-	-	-	-	-	-	1	15
158	Śnieżka	42.4	24.3	16.3	83.0	17.1	12	4	24	15	6	2	-	4	18	-	28	-	-	-	28	1	-	18	-	-	28
161	Zamość	19.3	3.4	31.9	54.6	20.4	23	4	17	11	2	1	1	15	10	-	8	17	-	-	-	1	6	2	-	1	19
163	Sandomierz	38.3	4.0	34.1	76.4	27.6	23	2	20	11	4	1	1	18	10	1	7	28	-	-	-	2	-	-	-	-	20
164	Opole	34.7	8.2	8.3	51.2	10.1	5	4	16	11	3	2	-	16	8	-	6	28	2	-	-	2	-	-	-	-	14
176	Kłodzko	37.9	10.6	4.3	52.8	17.7	9	4	14	8	4	1	-	15	6	3	4	20	3	1	-	-	-	-	-	-	13
187	Mielec	37.3	5.3	40.6	83.2	35.3	23	5	14	10	5	1	1	15	10	-	5	19	-	-	-	2	-	-	-	1	12
192	Katowice	37.1	8.2	5.9	51.2	8.7	9	2	19	12	3	-	-	18	6	3	7	26	3	-	1	4	-	-	3	-	14
199	Rzeszów-Jasionka	30.8	3.4	38.2	72.4	24.0	23	3	19	11	3	2	1	18	9	-	4	25	5	-	-	3	3	1	-	-	13
200	Racibórz	35.3	10.9	5.5	51.7	10.2	7	3	17	12	5	1	-	16	6	-	7	22	2	1	1	4	-	-	-	-	13
202	Kraków-Balice	43.0	4.5	16.3	63.8	15.4	23	2	16	10	5	3	-	15	6	2	8	28	1	-	-	3	-	-	2	-	18
205	Tarnów	33.9	2.3	38.6	74.8	28.4	23	1	16	9	6	1	1	12	7	1	9	20	1	-	-	3	-	-	1	-	11
216	Aleksandrowice	52.0	7.3	27.6	86.9	26.4	23	4	17	11	5	3	1	16	6	-	9	21	1	-	-	2	-	-	-	-	6
218	Przemyśl	32.5	5.9	32.4	70.8	18.2	23	4	19	13	5	2	-	17	10	1	6	23	1	-	-	5	1	-	1	1	19
231	Nowy Sącz	23.2	2.3	65.5	91.0	48.4	23	5	14	8	4	2	1	17	6	-	6	22	5	3	-	1	-	-	-	-	9
251	Zakopane	30.7	2.1	57.7	90.5	44.3	23	1	16	13	6	1	1	15	9	-	3	17	9	-	-	2	-	-	-	1	18
256	Kasprowy Wierch	39.9	11.1	115.9	166.9	66.3	23	-	20	17	8	2	2	1	21	-	28	-	1	-	28	-	-	25	-	1	28

Blank page retained for pagination

TABLICA IV

WYNIKI MIESIĘCZNE SPOSTRZEŻEŃ POSTERUNKÓW METEOROLOGICZNYCH I OPADOWYCH

МЕСЯЧНЫЕ РЕЗУЛЬТАТЫ НАБЛЮДЕНИЙ МЕТЕОРОЛОГИЧЕСКИХ И ОСАДОЧНЫХ ПОСТОВ

MONTHLY RESULTS OF OBSERVATIONS CARRIED OUT ON METEOROLOGICAL AND RAINFALL POSTS

Nr	POSTERUNEK	TEMPERATURA POWIETRZA T							OPAD R_d						LICZBA DNI						LICZBA DNI						
		Dies	$\overline{Max}$	$\overline{Min}$	Max abs.	Data	Min abs.	Data	ΣR_d I dek	ΣR_d II dek.	ΣR_d III dek	$\Sigma R_{d,m}$	$R_{d,max}$	Data	0,0	≥0,1	≥1,0	≥5,0	≥10,0	≥20,0	●	✱	▲	≡	∨	∿	⚡	⊠
1	Rozewie	- 1.4	1.0	- 4.0	10.6	28	-14.2	10	8.5	4.7	5.4	18.6	4.0	5	2	17	7	-	-	-	8	12	1	10	1	1	-	11
3	Puck	.	.	.	.		-		7.0	2.4	4.6	14.0	3.8	5	5	9	5	-	-	-	6	4	-	6	-	-	-	12
7	Gdynia	- 1.0	2.3	- 3.9	11.8	23	-15.1	10	7.8	3.1	5.1	16.0	2.7	25	3	15	7	-	-	-	11	9	-	4	-	2	-	13
8	Słupsk	.	.	.	.		-		15.1	5.1	20.0	40.2	8.1	5	2	20	9	2	-	-	13	11	1	3	-	-	-	10
9	Darłowo	- 1.2	1.0	- 3.9	9.0	21	-14.2	10	10.1	1.3	12.4	23.8	6.6	5	1	12	8	1	-	-	9	3	-	4	-	1	-	5
11	Czarna Dąbrówka	.	.	.	.		-		12.5	3.9	15.1	31.5	6.5	5	4	17	9	2	-	-	9	12	-	2	-	-	1	18
12	Świbno	.	.	.	.		-		5.7	3.3	10.9	19.9	3.4	27	2	13	8	-	-	-	7	7	-	2	-	1	-	13
13	Kartuzy	.	.	.	.		-		15.5	5.3	13.2	34.0	4.5	5	-	16	16	-	-	-	6	10	-	9	-	-	-	18
14	Tolkmicko	- 1.7	2.1	- 4.6	12.4	28	-15.3	10	6.5	3.1	10.9	20.5	4.3	26	5	14	7	-	-	-	8	9	1	1	3	3	-	10
15	Gołdap	- 4.4	- 0.6	- 8.4	7.7	27	-23.0	10	8.9	1.8	5.4	16.1	4.8	6	1	9	5	-	-	-	4	5	1	11	3	-	-	21
16	Bartoszyce	- 3.1	0.4	- 6.9	8.9	24	-20.5	10	10.5	3.2	11.1	24.8	7.5	26	4	15	9	1	-	-	9	7	1	6	-	-	-	13
20	Kościerzyna	- 2.1	1.1	- 5.7	10.1	23	-17.8	10	14.0	4.6	16.2	34.8	4.7	25	3	19	12	-	-	-	12	11	-	4	4	1	1	7
21	Lidzbark Warmiński	.	.	.	.		-		13.2	3.6	13.9	30.7	5.9	26	1	14	10	1	-	-	9	6	-	5	1	-	-	18
24	Olecko	.	.	.	.		-		10.0	3.1	21.4	34.5	12.4	26	2	15	9	2	1	-	10	6	-	10	3	-	-	20
25	Dziwnów	- 0.2	3.0	- 2.7	12.6	21	-12.7	10	21.5	1.9	8.2	31.6	10.3	5	4	13	7	2	1	-	11	5	-	5	-	4	-	3
26	Miastko	- 1.8	1.5	- 5.4	9.3	23	-17.8	10	15.3	2.3	16.4	34.0	7.0	5	-	17	10	1	-	-	8	10	-	3	-	-	-	8
27	Radostowo	- 2.0	1.7	- 6.0	11.3	23	-15.6	10	4.3	3.9	7.6	15.8	2.5	25	-	14	7	-	-	-	9	6	1	17	-	-	-	15
29	Wirty	.	.	.	.		-		4.9	1.5	6.9	13.3	3.5	26	7	13	5	-	-	-	5	8	-	9	1	-	-	13
30	Augustów	.	.	.	.		-		0.6	2.6	10.0	13.2	7.5	26	3	5	4	1	-	-	3	2	-	9	1	-	-	15
33	Połczyn-Zdrój	- 0.8	2.2	- 4.0	10.2	26	-16.9	10	24.4	0.0	18.8	43.2	7.0	28	3	13	11	3	-	-	10	5	-	2	-	-	1	9
35	Prabuty	- 1.9	1.4	- 5.3	10.6	23	-15.6	10	5.0	3.4	10.7	19.1	5.0	22	2	13	7	1	-	-	7	7	-	10	-	-	1	12
37	Śliwice	- 1.9	1.8	- 5.7	12.1	23	-19.5	10	11.4	2.8	11.8	26.0	3.6	22	-	15	10	-	-	-	6	10	-	6	1	9	-	15
39	Ostróda	.	.	.	.		-		5.7	3.4	13.7	22.8	4.6	26	1	15	8	-	-	-	9	7	-	4	-	-	-	13
40	Trzebież	.	.	.	.		-		22.7	1.0	11.3	35.0	8.3	5	3	14	8	3	-	-	9	7	1	5	-	3	1	13
41	Biebrza	- 3.5	0.1	- 7.3	9.5	22	-24.9	10	5.9	3.1	11.5	20.5	6.8	26	2	15	7	1	-	-	10	6	-	5	1	-	-	12
42	Różanystok	- 3.8	- 0.7	- 7.0	7.8	27	-17.1	3	7.3	3.1	13.7	24.1	7.8	26	-	15	7	1	-	-	9	7	-	9	2	1	-	15
43	Szczytno	.	.	.	.		-		1.9	5.7	11.0	18.6	6.2	26	3	11	6	1	-	-	7	5	-	9	2	-	-	12
44	Szczuczyn	.	.	.	.		-		6.2	6.1	9.2	21.5	6.8	26	1	18	5	1	-	-	11	8	1	11	3	5	-	16
45	Kamień Krajeński	- 1.7	1.4	- 4.8	10.3	23	-14.3	10	8.4	2.2	11.8	22.4	3.6	25	1	14	9	-	-	-	11	5	-	6	-	-	-	2
46	Grudziądz	.	.	.	.		-		8.7	6.2	16.8	31.7	6.8	22	-	12	10	2	-	-	7	7	2	5	-	-	-	12
47	Wierzchowo	.	.	.	.		-		23.2	0.3	16.7	40.2	16.2	5	-	12	8	1	1	-	7	5	1	4	-	-	-	8
49	Zawodzie	- 2.1	0.9	- 5.5	11.6	22	-18.4	10	9.3	6.6	13.9	29.8	8.2	25	-	10	6	3	-	-	3	6	-	8	-	-	-	10
50	Nidzica	.	.	.	.		-		24.3	5.3	15.6	45.2	10.4	6	-	16	12	3	1	-	8	9	-	10	2	-	-	13
51	Lipki	.	.	.	.		-		24.8	0.5	15.6	40.9	9.4	5	1	14	10	2	-	-	8	7	-	3	-	2	1	13
53	Lidzbark	- 2.4	1.1	- 6.1	12.2	23	-17.6	17	7.4	4.5	18.2	30.1	5.2	22	-	18	8	1	-	-	12	7	-	8	2	-	-	12
54	Kisielnica	.	.	.	.		-		8.7	1.3	9.0	19.0	7.9	26	1	8	5	2	-	-	2	6	-	8	-	-	-	15
55	Wyrzysk	.	.	.	.		-		15.2	0.9	13.2	29.3	5.5	5	-	14	10	2	-	-	8	6	-	1	-	-	-	6
56	Bydgoszcz, IMiUZ	- 0.9	2.6	- 5.0	11.9	23	-16.0	10	18.9	5.0	20.6	44.5	7.3	22	-	17	13	4	-	-	10	9	-	6	2	6	1	15
59	Przelewice	- 0.5	2.6	- 4.0	12.0	21	-18.2	10	29.0	0.9	16.4	46.3	7.4	4	1	16	9	5	-	-	13	4	-	1	1	4	1	11
63	Przasnysz	.	.	.	.		-		8.3	3.7	9.6	21.6	2.7	12	1	15	9	-	-	-	8	15	-	9	-	-	-	13
64	Chodzież	.	.	.	.		-		32.5	2.9	20.2	55.6	8.4	28	1	17	13	3	-	-	11	8	-	2	1	-	1	14
65	Trzcińsko-Zdrój	.	.	.	.		-		51.0	-	22.0	73.0	18.1	6	-	10	9	6	3	-	7	3	-	12	1	3	1	12
66	Krzyż	- 0.9	2.8	- 4.7	14.5	26	-16.4	10	46.2	0.3	11.6	58.1	13.3	5	1	13	10	4	2	-	9	3	-	3	2	-	1	12
67	Kobylec	- 0.6	2.6	- 4.2	11.3	23 28	-16.9	10	22.5	0.0	24.2	46.7	7.8	28	2	11	10	3	-	-	7	4	-	.	-	1	1	8
68	Szepietowo	- 2.4	0.8	- 5.6	10.3	23	-18.2	10	10.8	12.5	10.7	34.0	5.2	26	1	16	11	1	-	-	9	7	-	7	-	-	-	18
69	Głodowo	- 1.7	1.5	- 5.5	12.1	23	-17.7	17	12.8	2.6	14.8	30.2	4.9	22	6	17	10	-	-	-	11	7	-	12	2	1	-	17
70	Bielsk Podlaski	.	.	.	.		-		12.1	13.0	8.3	33.4	6.5	5	6	17	10	1	-	-	10	7	1	6	2	-	-	15
72	Pułtusk	.	.	.	.		-		18.4	5.5	8.4	32.3	7.0	7	-	14	11	1	-	-	6	6	2	5	-	-	-	20
73	Białowieża	- 2.7	1.1	- 6.6	12.2	22	-25.4	10	18.5	15.1	15.6	49.2	6.8	5	1	20	13	4	-	-	9	12	-	11	11	3	-	22
74	Wieniec-Zdrój	- 1.3	2.8	- 5.3	12.4	26	-20.3	10	20.1	12.7	19.2	52.0	8.2	22	-	15	12	2	-	-	8	7	-	8	-	-	-	18

Nr	POSTERUNEK	TEMPERATURA POWIETRZA T							OPAD R_d						LICZBA DNI						LICZBA DNI							
		Dies	$\overline{Max}$	$\overline{Min}$	Max abs.	Data	Min abs.	Data	ΣR_d I dek	ΣR_d II dek	ΣR_d III dek	$\Sigma R_{d,m}$	$R_{d,max}$	Data	0.0	≥0.1	≥1.0	≥5.0	≥10.0	≥20.0	●	✳	▲	≡	V	∽	⚡	⊠
75	Poświętne	- 1.4	2.0	- 4.9	12.3	28	-19.7	10	20.5	5.5	7.7	33.7	5.2	6	3	17	12	1	-	-	11	7	-	7	1	-	-	15
76	Szamotuły	.	.	.	.		.		35.3	0.5	16.7	52.5	17.2	6	-	15	7	4	1	-	10	5	-	3	-	-	-	6
77	Przebędowo	0.0	3.1	- 3.4	12.2	26	-16.1	10	47.3	-	18.5	65.8	28.0	6	2	12	11	4	1	1	7	5	-	4	-	-	-	8
78	Wyszków	.	.	.	.		.		18.5	9.6	4.3	32.4	4.4	5	4	14	12	-	-	-	6	9	-	4	2	-	-	19
79	Trzemeszno	- 0.5	2.3	- 4.1	13.0	26	-16.2	10	21.1	1.9	17.3	40.3	8.6	6	-	15	11	3	-	-	7	7	-	4	-	1	-	.
80	Krzemień	.	.	.	.		.		11.3	6.1	6.0	23.4	3.9	26	1	19	8	-	-	-	9	10	-	3	2	1	-	19
82	Sulęcin	0.0	3.8	- 3.9	15.7	21	-16.2	18	56.8	-	15.4	72.2	19.6	6	-	13	11	7	1	-	9	5	1	3	-	-	1	12
83	Siemiatycze	- 2.1	1.7	- 5.7	12.4	22	-20.3	10	19.4	11.7	9.2	40.3	6.2	5	2	18	12	2	-	-	12	10	-	12	2	-	-	19
85	Legionowo	.	.	.	.		.		19.9	6.5	3.7	30.1	5.1	6	4	14	9	1	-	-	6	8	-	6	1	-	-	18
87	Paproć	0.5	3.9	- 3.5	13.3	26	-19.7	10	52.1	1.1	10.9	64.1	22.8	6	1	16	10	4	1	1	13	4	-	6	1	-	-	15
88	Ostrowy	.	.	.	.		.		26.9	12.3	10.8	50.0	7.6	6	-	16	16	2	-	-	9	7	-	2	-	-	-	12
89	Warszawa-Bielany	- 0.4	2.9	- 3.7	13.7	28	-19.2	10	21.4	9.1	4.4	34.9	7.3	6	3	19	10	1	-	-	10	12	1	3	-	1	-	17
90	Warszawa, Obs.Astr.	- 0.2	3.4	- 3.6	14.4	22	-18.0	10	29.8	12.0	3.2	45.0	7.2	6	1	19	10	3	-	-	9	11	-	5	1	-	-	19
91	Sinołęka	- 1.6	1.7	- 5.3	12.2	22 28	-21.0	10	20.4	8.7	8.9	38.0	7.6	6	-	17	13	1	-	-	8	10	1	6	-	-	-	19
92	Świebodzin	.	.	.	.		.		68.4	0.2	10.0	78.6	17.6	6	-	14	10	7	3	-	11	4	-	2	1	-	1	14
96	Brwinów	- 0.3	3.2	- 4.0	14.8	22	-18.0	10	24.5	8.3	2.1	34.9	6.9	6	2	16	10	1	-	-	7	9	-	5	-	-	-	15
97	Kielichowo	0.9	3.9	- 2.9	13.7	26	-13.9	10	46.4	2.0	11.7	60.1	25.6	6	1	13	9	5	1	1	7	7	-	-	-	2	1	11
98	Łowicz	.	.	.	.		.		36.3	8.6	6.8	51.7	18.7	8	1	15	9	3	2	-	8	8	-	4	-	-	-	11
99	Świder	.	.	.	.		.		30.2	10.9	3.6	44.7	6.7	5	2	20	10	3	-	-	12	11	1	6	1	-	1	20
100	Topola-Błonie	- 0.5	2.9	- 3.8	13.9	28	-16.5	10	28.0	4.7	6.2	38.9	11.2	6	1	20	11	2	1	-	11	10	-	6	-	2	1	11
102	Biała Podlaska	.	.	.	.		.		30.1	9.7	10.5	50.3	7.6	6	-	21	14	2	-	-	11	12	-	8	-	-	-	19
103	Gubin	.	.	.	.		.		48.1	3.1	3.7	54.9	15.3	8	4	17	11	4	1	-	15	7	-	-	-	-	-	11
105	Strzelna	- 0.5	2.9	- 3.7	13.8	28	-17.9	10	47.7	7.2	6.7	61.6	9.4	8	1	15	12	6	-	-	7	9	-	5	1	-	-	20
107	Żelechów	- 0.8	2.4	- 4.2	13.5	22	-19.6	10	29.3	4.8	13.2	47.3	6.8	5	2	17	12	5	-	-	9	11	-	7	1	-	-	18
108	Radzyń Podlaski	.	.	.	.		.		30.8	8.1	10.6	49.5	6.6	6	-	20	14	3	-	-	10	10	2	7	2	4	1	18
109	Warka	.	.	.	.		.		29.2	8.9	3.7	41.8	5.7	12	2	15	12	3	-	-	7	9	-	2	-	-	-	20
110	Wisznice	- 1.1	2.4	- 4.8	13.7	22	-22.4	4	25.6	7.5	20.2	53.3	6.4	24	2	20	12	4	-	-	10	12	-	1	-	-	1	16
113	Smolice	1.0	4.2	- 2.1	14.2	26	-13.6	10	29.0	4.0	14.7	47.7	10.4	22	1	15	10	3	1	-	8	8	-	7	-	1	-	12
114	Głogów	.	.	.	.		.		41.3	7.9	6.6	55.8	10.5	8	1	14	11	4	1	-	8	8	1	-	-	-	1	12
115	Żary	.	4.9	- 1.3	16.9	21	-14.4	10	56.0	5.0	9.1	70.1	14.1	8	2	16	12	4	3	-	11	5	1	.	-	-	1	11
116	Nowe Miasto	.	.	.	.		.		38.6	13.6	6.4	58.6	8.4	6	2	20	14	5	-	-	7	11	3	2	1	-	-	14
117	Sieradz	0.8	4.2	- 2.0	14.6	28	-14.1	10	39.9	8.0	5.1	53.0	10.8	6	-	19	12	4	1	-	13	8	-	4	-	-	-	8
118	Szprotawa	.	.	.	.		.		53.9	5.9	5.5	65.3	16.9	8	2	15	11	5	2	-	12	7	-	10	1	-	1	14
120	Wińsko	.	.	.	.		.		33.5	12.8	11.3	57.6	11.8	9	-	15	11	4	1	-	8	7	-	7	1	-	-	12
121	Grabownica	.	.	.	.		.		34.0	6.3	5.5	45.8	8.4	3	-	14	12	2	-	-	8	6	-	5	-	-	-	12
122	Nowa Wieś	.	.	.	.		.		23.9	3.7	15.8	43.4	7.5	5	1	17	11	3	-	-	12	8	-	-	-	2	-	19
123	Ostrzeszów	.	.	.	.		.		34.5	13.3	10.4	58.2	10.5	5	2	16	12	4	2	-	8	9	-	5	-	-	-	13
124	Radom	0.4	3.6	- 2.8	15.3	22	-16.6	10	26.5	6.7	4.6	37.8	5.5	10	-	17	10	4	-	-	11	8	-	4	-	-	-	17
125	Puławy	0.5	3.7	- 2.8	15.9	22	-16.8	10	26.2	5.7	11.5	43.4	6.1	5	4	21	10	2	-	-	13	11	3	4	-	2	-	19
127	Szczerców	.	.	.	.		.		47.5	7.5	1.9	56.9	11.0	6	1	17	11	4	2	-	10	8	-	6	-	-	-	12
129	Bolesławiec	1.6	5.2	- 1.2	15.8	21	-10.2	10	39.9	7.6	4.9	52.4	12.4	8	4	16	11	3	1	-	10	7	1	4	2	-	-	13
132	Siemianice	.	.	.	.		.		47.8	13.7	1.7	63.2	10.3	3	2	14	11	6	1	-	8	7	-	6	3	3	-	13
133	Koński	.	.	.	.		.		44.3	10.8	5.0	60.1	10.2	5	-	19	14	6	1	-	9	10	-	7	-	2	1	20
134	Opole Lubelskie	.	.	.	.		.		30.5	4.6	13.8	48.9	7.2	5	-	22	12	3	-	-	17	6	-	2	-	2	-	13
135	Chełm	- 0.2	3.2	- 4.3	14.6	22	-21.5	5	26.6	3.7	33.9	64.2	20.0	24	3	19	12	4	2	1	13	7	-	9	-	3	1	20
138	Namysłów	.	.	.	.		.		41.8	7.9	4.7	54.4	9.4	7	-	16	11	5	-	-	9	9	-	2	-	-	-	12
139	Przedbórz	1.2	4.5	- 1.8	16.3	22	-13.9	10	42.3	9.3	11.1	62.7	8.5	5	-	17	14	5	-	-	10	8	-	2	-	8	-	19
140	Laskowice Oławskie	2.1	5.8	- 1.3	13.6	26	-11.1	10	26.5	8.6	6.7	41.8	6.8	5	10	12	10	3	-	-	7	8	-	5	3	2	-	12
141	Suchedniów	0.7	4.2	- 2.7	16.3	22	-16.9	10	49.2	9.5	14.2	72.9	14.0	5	-	18	12	6	2	-	12	6	-	2	-	1	-	16
142	Krasnystaw	.	.	.	.		.		22.5	5.8	38.6	66.9	20.0	23	-	24	13	3	2	1	16	11	-	8	-	1	1	17

Nr	POSTERUNEK	TEMPERATURA POWIETRZA T							OPAD R_d						LICZBA DNI						LICZBA DNI						
		Dies	$\overline{Max}$	$\overline{Min}$	Max abs.	Data	Min abs.	Data	ΣR_d I dek.	ΣR_d II dek.	ΣR_d III dek.	$\Sigma R_{d,m}$	$R_{d,max}$	Data	0,0	≥0,1	≥1,0	≥5,0	≥10,0	≥20,0	●	✱	▲	≡	∨	∽	≋	⊠
143	Wojcieszów Górny	.	.	.	.		.		39.4	9.6	13.2	62.2	8.8	9	1	17	14	5	-	-	10	7	-	9	-	1	-	14
144	Oława	.	.	.	.		.		31.1	11.9	8.4	51.4	8.2	12	-	18	10	5	-	-	10	8	-	7	-	1	-	13
145	Kraśnik	0.6	3.7	- 2.6	15.5	22	-16.0	10	29.2	6.1	29.2	64.5	17.4	23	1	20	13	4	2	-	14	7	-	3	-	-	1	20
146	Bogatynia	3.5	6.8	0.6	14.4	26	- 8.0	10	41.1	8.2	10.6	59.9	11.1	7	3	19	13	5	1	-	15	8	1	1	-	2	1	11
147	Świeradów-Zdrój	2.1	6.0	- 1.0	15.4	21	-10.0	9 10	77.4	8.6	26.3	112.3	24.1	5	1	19	17	9	3	1	13	6	-	4	1	-	1	12
149	Olesno	2.2	6.0	- 1.2	15.5	28	-11.7	10	41.4	12.7	5.4	59.5	9.8	5	-	20	13	6	-	-	17	5	2	7	-	-	-	12
150	Słupia Nowa	.	.	.	.		.		47.0	8.8	17.5	73.3	14.9	23	2	19	12	6	3	-	11	10	-	10	2	2	1	17
152	Szklarska Poręba	.	.	.	.		.		93.0	5.4	11.4	109.8	34.7	5	3	18	14	5	4	2	17	8	1	4	-	-	-	8
154	Szczawno-Zdrój	2.6	6.5	- 0.6	14.1	21	-10.9	10	39.2	13.2	9.6	62.0	9.7	12	-	17	13	5	-	-	9	8	-	3	5	-	-	12
155	Karpacz	1.8	5.8	- 1.9	12.5	28	-12.0	10	69.6	14.8	14.5	98.9	17.0	10	1	17	15	6	5	-	14	9	-	9	-	4	-	18
156	Dobrogoszcz	2.4	6.1	- 0.8	15.5	28	- 9.6	10	20.2	12.7	6.1	39.0	9.5	12	-	14	10	2	-	-	6	8	-	4	-	-	-	12
157	Werbkowice	- 0.2	3.1	- 3.6	14.2	22	-22.5	5	27.6	10.4	38.0	76.0	18.0	23	-	18	13	5	2	-	12	7	-	5	-	-	1	17
159	Zdanów	0.6	3.9	- 2.5	14.5	22	-15.2	10	30.1	3.5	26.6	60.2	23.0	23	4	14	10	3	1	1	19	6	-	7	-	-	1	20
160	Janów Lubelski	.	.	.	.		.		49.0	5.1	47.3	101.4	22.8	23	2	17	15	7	4	1	13	5	-	-	-	-	-	12
162	Grodków	.	.	.	.		.		29.8	13.9	5.6	49.3	12.4	12	-	12	10	4	1	-	17	6	-	8	-	-	-	12
165	Ostroszowice	.	.	.	.		.		55.0	14.2	3.1	72.3	20.1	9	-	16	9	4	3	1	8	9	1	2	2	-	-	12
166	Szczekociny	1.4	5.0	- 1.4	16.9	22	-11.6	10	34.7	9.5	25.2	69.4	21.1	23	4	16	13	4	1	1	10	6	-	2	-	-	-	16
167	Skroniów	.	.	.	.		.		40.2	8.7	20.6	69.5	18.5	23	1	16	13	6	1	-	10	6	-	7	-	-	-	18
168	Staszów	1.4	5.2	- 1.8	17.6	22	-11.9	10	29.4	5.4	21.0	55.8	18.6	23	2	14	12	3	1	-	9	5	-	8	-	2	-	16
169	Tarnobrzeg	.	.	.	.		.		37.8	3.7	32.1	73.6	27.5	23	-	23	9	4	2	1	16	7	1	8	-	-	-	12
170	Poturzyn	.	.	.	.		.		23.9	15.3	36.9	76.1	19.5	24	3	19	14	3	2	-	15	6	-	13	1	2	1	19
171	Niako	.	.	.	.		.		28.1	2.8	47.3	78.2	33.1	23	-	16	11	4	2	1	12	5	-	8	-	-	-	10
172	Korfantów	2.8	6.3	- 1.0	15.0	28	- 9.9	10	29.9	13.5	4.2	47.6	11.2	9	-	11	8	4	1	-	6	7	-	4	-	-	-	14
173	Zawiercie	.	.	.	.		.		47.3	9.6	7.0	63.9	9.9	8	-	22	12	6	-	-	17	7	-	4	-	-	-	13
174	Otmuchów	.	.	.	.		.		34.8	11.1	2.2	48.1	9.6	8	5	10	9	5	-	-	6	7	-	5	-	-	-	13
175	Tomaszów Lubelski	0.3	3.5	- 3.4	15.9	22	-22.4	5	27.0	4.1	44.3	75.4	25.1	23	-	18	11	3	2	1	12	6	-	5	-	-	1	21
177	Świerklaniec	2.6	6.5	- 1.2	15.4	22	-10.9	10	35.8	6.8	3.1	45.7	8.2	9	1	18	11	4	-	-	11	7	3	8	-	-	-	14
178	Duszniki-Zdrój	2.5	5.3	- 0.3	12.1	20	-11.1	10	70.6	13.0	7.3	90.9	27.5	8	1	13	10	6	4	1	11	7	-	10	-	1	-	11
179	Wolbrom	1.6	5.2	- 1.9	16.0	22	-11.6	10	40.0	6.6	23.8	70.4	22.6	23	6	12	11	4	2	1	9	5	-	9	-	-	-	17
180	Ząbkowice	.	.	.	.		.		34.5	6.5	7.9	48.9	10.6	9	4	14	9	4	1	-	7	7	1	3	-	-	-	10
181	Miechów	.	.	.	.		.		39.3	7.2	29.1	75.6	27.4	23	3	15	10	4	3	1	11	6	-	8	-	1	-	18
182	Tarnogród	1.5	.	- 2.0	.	.	-12.9	4	49.9	1.7	38.1	89.7	26.6	23	2	14	9	5	5	1	5	5	-	13	-	-	-	20
183	Lądek-Zdrój	3.1	6.8	- 0.4	12.6	22	-10.8	10	46.9	8.9	4.7	60.5	15.6	9	2	17	9	5	2	-	14	8	2	-	-	2	-	14
184	Prudnik	.	.	.	.		.		34.7	17.5	5.9	58.1	10.3	12	3	14	8	6	1	-	9	7	-	9	-	-	-	17
185	Sielec	1.5	5.4	- 2.1	18.0	22	-11.5	10	31.5	6.9	26.1	64.5	26.1	23	1	10	8	4	2	1	7	7	-	5	-	1	-	15
186	Gliwice	.	.	.	.		.		37.5	10.5	3.0	51.0	10.0	9	-	15	12	4	1	-	10	7	-	2	-	-	-	9
188	Olkusz	.	.	.	.		.		45.9	8.3	21.4	75.6	20.3	23	1	15	9	3	3	1	9	6	-	2	-	-	-	10
189	Borusowa	.	.	.	.		.		25.9	4.4	27.3	57.6	24.9	23	-	11	8	4	1	1	7	5	-	7	-	-	-	15
190	Zakrzów	.	.	.	.		.		36.0	9.2	5.3	50.5	8.3	7	-	14	11	4	-	-	12	5	-	5	-	-	-	11
191	Leżajsk	.	.	.	.		.		30.6	2.3	34.0	66.9	25.0	23	1	19	10	4	1	1	13	9	-	12	-	-	-	20
193	Kolbuszowa	.	.	.	.		.		29.2	2.2	46.7	78.1	35.5	23	-	15	11	5	1	1	11	5	-	1	-	1	-	11
194	Głubczyce	.	.	.	.		.		22.3	6.9	1.5	30.7	6.1	9	2	10	9	3	-	-	5	6	-	3	-	-	-	6
195	Horyniec	1.1	4.6	- 2.6	16.8	22	-19.6	5	48.0	6.9	38.5	93.4	24.2	23	1	13	12	7	3	1	7	7	-	4	-	-	-	20
196	Trzebinia	2.8	6.8	- 0.7	17.3	22	-11.1	10	41.8	9.4	21.5	72.7	21.4	23	-	15	11	5	2	1	13	5	-	8	-	1	-	11
197	Garlica Murowana	2.0	5.4	- 0.5	17.0	22	-11.0	10	27.4	0.1	20.5	48.0	19.0	23	-	12	8	3	1	-	7	6	-	3	-	-	-	11
198	Rybnik	3.2	7.3	- 0.2	16.8	22	- 9.2	10	33.5	15.2	8.0	56.7	6.5	8	2	18	14	5	-	-	15	6	1	11	1	-	-	6
201	Bieruń Stary	.	.	.	.		.		42.8	8.4	9.4	60.6	10.4	8	3	14	12	6	1	-	9	6	1	12	-	-	-	12
203	Kraków, Obs.Astr.	2.6	6.3	- 0.7	19.0	22	-10.1	10	45.4	7.7	24.7	77.8	24.0	3	5	14	11	4	3	1	12	6	2	15	-	3	-	19
204	Dębica	.	.	.	.		.		26.5	0.6	46.6	73.7	32.6	23	-	11	9	4	1	1	7	4	-	6	-	-	1	11
206	Jakubowice	.	.	.	.		.		20.8	11.6	5.0	37.4	8.6	9	-	12	9	3	-	-	5	8	-	4	-	-	-	9

Nr	POSTERUNEK	TEMPERATURA POWIETRZA T							OPAD R_d						LICZBA DNI						LICZBA DNI							
		Dies	$\overline{Max}$	$\overline{Min}$	Max abs.	Data	Min abs.	Data	ΣR_d I dek	ΣR_d II dek	ΣR_d III dek	$\Sigma R_{d,m}$	$R_{d\,max}$	Data	0.0	≥0.1	≥1.0	≥5.0	≥10.0	≥20.0	●	✱	▲	≡	∨	∽	⌇	⊠
207	Ożańsk	•	•	•	•		•		22.7	6.9	28.9	58.5	18.5	23	5	17	10	3	1	–	15	5	–	5	–	–	–	17
208	Peszczyna	•	•	•	•		•		42.8	13.4	16.3	72.5	11.0	23	1	14	13	9	1	–	10	6	–	10	2	5	–	4
209	Wieliczka	•	•	•	•		•		40.8	5.5	32.4	78.7	30.9	23	–	15	9	4	2	1	12	5	1	9	1	3	–	18
210	Bochnia-Chodenice	2.4	5.9	– 1.1	18.2	22	-10.2	10	24.9	3.3	38.0	66.2	35.1	23	3	17	10	2	1	1	17	7	–	8	–	–	–	18
211	Jastrzębie-Zdrój	•	•	•	•		•		42.7	15.3	3.5	61.5	12.6	7	1	14	12	5	2	–	9	8	–	7	–	–	–	7
212	Wadowice	3.4	7.7	– 0.5	19.2	22	– 9.6	10	46.6	7.2	11.2	65.0	12.4	9	4	14	11	5	3	–	12	7	–	7	–	–	–	10
213	Łapanów	•	•	•	•		•		29.9	3.1	63.2	96.2	59.0	22	1	18	10	3	2	1	13	5	–	19	–	–	–	11
214	Żarnowa	•	•	•	•		•		41.8	0.8	42.5	85.1	29.6	23	3	14	11	6	2	1	11	4	–	3	–	–	–	13
215	Myślenice	•	•	•	•		•		46.1	5.2	48.9	100.2	44.8	23	–	14	11	5	3	1	11	4	1	14	–	–	–	12
217	Dynów	•	•	•	•		•		39.7	5.5	44.3	89.5	28.7	23	5	16	13	5	2	1	14	4	1	1	–	–	–	13
219	Rożnów	3.6	8.0	– 0.4	19.4	22	-10.2	10	29.7	1.8	56.4	87.8	45.2	23	2	13	9	5	2	1	8	8	1	9	–	–	–	12
220	Cieszyn-Bobrek	4.5	8.2	0.9	16.4	22	– 9.1	10	42.7	10.6	11.7	65.0	10.0	5	4	15	13	6	1	–	15	7	–	5	–	–	–	8
221	Maków Podhalański	•	•	•	•		•		45.6	6.9	58.0	110.5	48.3	23	1	14	11	5	2	1	11	6	–	10	–	–	–	9
222	Biecz	3.2	6.6	– 0.3	16.7	22	– 9.8	10	40.4	0.4	52.7	93.5	39.0	23	1	13	10	5	3	1	10	4	–	4	–	–	1	12
223	Jasło	•	•	•	•		•		36.0	0.9	39.9	76.8	24.3	23	1	18	11	6	2	1	14	4	1	3	1	–	1	12
224	Limanowa	•	•	•	•		•		28.2	2.2	57.7	88.1	46.2	23	–	14	10	4	2	1	10	6	–	6	–	3	–	9
225	Żywiec-Sporysz	4.2	8.6	0.4	16.5	22	– 7.3	9 10	32.6	6.7	35.2	74.5	31.9	23	2	16	11	4	1	1	12	7	–	10	–	1	–	7
226	Krosno	2.7	5.9	– 1.4	16.4	22	-11.1	5	31.1	1.5	47.2	79.8	30.3	23	–	16	10	4	2	1	14	4	1	6	–	–	1	15
227	Bircza	•	•	•	•		•		30.4	8.7	39.4	78.5	21.9	23	–	19	15	4	2	1	16	6	–	3	–	1	–	14
228	Tisła	•	•	•	•		•		68.2	8.7	49.1	126.0	41.3	23	–	21	14	7	3	2	15	10	–	3	–	–	–	9
229	Zawoja	•	•	•	•		•		84.6	3.4	61.8	149.8	54.0	23	–	17	13	8	5	1	16	8	–	7	–	–	–	9
230	Rabka	2.8	7.4	– 0.9	16.0	22	– 8.8	10	45.0	3.1	63.1	111.2	48.7	23	1	16	10	5	4	1	16	8	–	2	–	–	–	9
232	Ptaszkowa	•	•	•	•		•		28.5	0.1	55.1	83.7	45.2	23	–	13	7	4	2	1	7	8	–	3	–	–	–	9
233	Istebna-Stecówka	•	•	•	•		•		72.6	5.0	28.6	106.2	25.6	23	–	16	12	6	4	2	11	9	–	15	–	–	–	22
234	Kamienica	2.7	7.9	– 1.5	17.9	22	– 9.3	10	38.6	0.6	52.4	91.6	39.7	23	–	15	10	4	3	1	12	7	–	5	–	–	–	10
235	Iwonicz-Zdrój	•	•	•	•		•		30.3	2.8	51.5	84.6	29.9	23	1	16	14	4	2	1	12	8	–	5	–	4	1	14
236	Starcowa	•	•	•	•		•		70.2	5.2	57.0	132.4	49.9	23	–	17	11	8	4	2	12	11	–	5	–	–	–	28
237	Zwardoń	•	•	•	•		•		72.5	1.8	26.6	100.9	24.6	5	2	14	10	7	4	2	9	7	1	15	–	–	–	23
239	Nowy Targ	2.0	6.1	– 1.9	15.4	22 26	– 9.3	10	35.3	1.2	40.5	77.0	28.9	23	1	15	11	6	2	1	11	5	–	5	–	–	–	14
240	Czarny Dunajec	•	•	•	•		•		34.6	3.0	48.9	86.5	33.6	23	2	15	11	6	2	1	11	11	–	10	–	–	–	11
241	Brzegi Dolne	2.4	6.6	– 1.6	16.0	22	-17.2	5	33.2	1.8	36.0	71.0	16.1	23	2	19	13	5	2	–	16	4	–	4	–	–	1	12
242	Szczawnica	2.8	7.2	– 1.2	14.8	23	– 9.6	10	34.3	–	57.2	91.5	44.9	23	–	13	10	5	2	1	7	5	–	4	1	–	–	11
243	Krynica	1.4	5.4	– 2.6	13.8	22	-10.6	10	52.9	2.4	57.2	112.5	38.5	23	–	18	12	8	4	1	11	10	1	8	–	1	–	24
244	Wysowa	•	•	•	•		•		36.1	2.9	54.0	93.0	41.3	23	–	18	12	4	2	1	11	9	–	10	3	–	–	21
245	Barwinek	•	•	•	•		•		45.5	6.9	51.2	103.6	26.4	23	1	22	14	7	3	2	20	6	–	25	–	–	–	18
246	Bukowina	•	•	•	•		•		25.2	0.5	37.1	62.8	36.1	23	–	15	7	3	1	1	11	9	–	1	1	–	1	18
247	Muszyna	1.8	5.7	– 2.0	15.1	22	-10.7	5	35.5	1.2	48.8	85.5	33.0	23	2	16	9	5	2	1	13	6	–	9	–	–	–	20
248	Witów	•	•	•	•		•		31.2	2.0	61.4	94.6	48.7	23	–	17	8	5	1	1	9	8	–	3	–	–	1	17
249	Komańcza	•	•	•	•		•		37.1	8.0	49.5	94.6	26.4	23	1	13	10	5	3	2	10	4	–	3	–	–	–	19
250	Baligród	•	•	•	•		•		35.2	11.0	34.9	81.1	15.8	23	1	17	15	5	3	–	15	5	–	–	–	–	1	13
252	Gubałówka	•	•	•	•		•		27.6	0.4	56.1	84.1	45.7	23	2	15	10	5	1	1	10	9	–	1	–	–	1	17
253	Smolnik	1.8	4.8	– 2.5	13.4	22	-15.1	5	31.8	16.4	43.2	91.4	22.5	23	–	16	15	5	2	1	11	7	–	3	–	–	2	19
254	Łysa Polana	•	•	•	•		•		32.4	2.8	68.6	103.8	47.8	23	4	16	12	6	2	1	10	9	–	1	4	–	1	27
255	Hala Gąsienicowa	– 0.1	2.8	– 2.8	6.9	21	– 9.4	5	32.8	2.4	60.1	95.2	42.5	23	6	17	14	6	1	1	6	16	2	5	3	1	1	28
257	Ustrzyki Górne	1.6	4.4	– 2.3	11.3	22	-18.9	5	55.8	14.7	35.3	105.8	20.2	8	1	19	17	7	2	1	10	10	–	5	–	–	–	21

Blank page retained for pagination

TABLICA V

WYNIKI MIESIĘCZNE POMIARÓW TEMPERATURY POWIETRZA PRZY POWIERZCHNI GRUNTU ORAZ TEMPERATURY GRUNTU

МЕСЯЧНЫЕ РЕЗУЛЬТАТЫ ИЗМЕРЕНИЙ ТЕМПЕРАТУРЫ ВОЗДУХА У ПОВЕРХНОСТИ ПОЧВЫ И ТЕМПЕРАТУРЫ ПОЧВЫ

MONTHLY RESULTS OF AIR TEMPERATURE MEASUREMENTS AT THE GROUND SURFACE AND GROUND TEMPERATURES

Nr	STACJA - POSTERUNEK	TEMPERATURA MINIMALNA PRZY POWIERZCHNI GRUNTU T_g			TEMPERATURA GRUNTU NA GŁĘBOKOŚCIACH														
					5 cm						10 cm			20 cm			50 cm		
		$\overline{Min}$	Min abs.	Data	7	13	21	Dies	Max	Min	Dies	Max	Min	Dies	Max	Min	Dies	Max	Min
5	Ustka	- 3.9	-15.8	10	- 1.5	0.3	- 1.1	- 0.8	7.0	-10.4	- 0.8	4.9	- 9.0	- 0.9	2.5	- 6.4	- 0.3	0.4	- 1.5
6	Lębork	- 5.0	-19.8	10	- 1.6	- 0.4	- 1.2	- 1.1	5.3	- 9.0	0.0	2.1	- 1.5	0.3	1.5	- 0.6	1.4	2.0	1.1
17	Koszalin	- 4.4	-17.2	10	- 1.6	0.3	- 1.0	- 0.8	6.3	- 9.0	- 0.7	4.3	- 6.5	- 0.5	2.4	- 2.4	0.4	0.9	0.0
22	Suwałki	- 8.6	-22.6	11	- 2.3	- 1.9	- 2.0	- 2.1	1.2	- 6.9	- 2.4	1.0	- 7.3	- 2.1	0.4	- 6.5	- 1.3	- 0.1	- 3.0
23	Kętrzyn	- 7.4	-21.8	10	- 2.9	- 1.3	- 2.1	- 2.1	5.5	-12.0	- 2.1	4.2	- 9.7	- 1.8	1.1	- 6.6	- 0.4	0.5	- 1.9
27	Radostowo	- 6.1	-18.8	10	- 2.0	- 0.2	- 1.3	- 1.2	6.1	- 9.2	- 1.1	3.3	- 5.7	- 0.7	0.7	- 3.3	0.4	1.0	0.0
28	Świnoujście	- 3.0	-15.0	10	- 1.4	1.5	- 0.3	- 0.1	9.1	-10.8	- 0.3	6.1	- 7.9	- 0.2	5.0	- 6.2	0.1	2.7	- 2.5
32	Resko	- 4.1	-16.7	10	- 1.1	0.9	- 0.5	- 0.2	7.0	- 7.3	- 0.3	4.5	- 5.0	- 0.4	2.2	- 2.4	0.5	1.0	0.0
34	Olsztyn-Dajtki	- 7.5	-25.6	10	- 3.3	- 1.2	- 2.5	- 2.3	7.0	-14.1	- 2.5	4.6	-12.5	- 2.6	2.2	-10.9	.	.	.
35	Prabuty	- 4.8	-18.7	10	- 1.9	0.2	- 1.5	- 1.1	5.5	- 9.4	- 1.2	4.3	- 8.3	- 0.9	1.9	- 4.7	0.1	0.8	- 0.6
36	Szczecinek	- 5.6	-21.1	10	- 1.2	0.1	- 0.7	- 0.6	5.2	- 7.4	- 0.9	3.8	- 7.4	- 0.5	2.7	- 5.7	0.9	1.6	0.3
41	Biebrza	- 7.9	-25.8	10	- 2.0	- 1.4	- 1.7	- 1.7	0.8	- 6.7	- 1.5	0.3	- 5.9	- 1.0	0.0	- 3.6	1.0	2.3	0.4
45	Kamień Krajeński	- 5.2	-18.8	10	- 2.3	- 0.1	- 1.2	- 1.2	6.2	- 9.8	- 1.0	5.8	- 9.6	- 1.1	2.6	- 5.6	0.0	0.6	- 1.1
48	Szczecin-Dąbie	- 4.9	-25.8	10	0.4	1.9	0.8	1.0	8.6	- 2.4	0.8	7.4	- 1.8	0.6	5.5	- 1.1	1.0	4.2	0.4
52	Wałcz	- 5.7	-22.5	10	- 0.7	0.7	- 0.3	- 0.1	6.3	- 4.9	- 0.3	5.3	- 4.7	- 0.2	3.9	- 2.8	0.9	2.2	0.0
56	Bydgoszcz, IMiUZ	- 5.8	-21.1	10	- 0.8	1.0	0.2	0.1	8.2	- 5.7	- 0.1	7.3	- 5.9	0.2	5.6	- 3.0	0.7	3.4	0.1
57	Kława	- 6.3	-18.2	17	- 1.9	- 0.9	- 1.6	- 1.5	5.1	- 9.6	- 1.5	2.3	- 7.7	- 1.6	0.1	- 7.2	- 0.5	0.5	- 1.9
58	Białystok	- 6.5	-20.0	10	- 2.1	- 1.4	- 1.7	- 1.8	4.0	-10.4	- 1.8	2.1	- 9.8	- 1.5	0.2	- 7.9	- 0.2	0.3	- 0.9
61	Ostrołęka	- 5.4	-18.1	10	- 1.4	- 0.3	- 1.0	- 0.9	5.2	- 9.3	- 1.0	3.1	- 8.7	- 0.8	0.3	- 8.0	0.2	0.7	- 0.1
66	Krzyż	- 4.7	-17.3	10	- 0.1	0.9	0.3	0.3	7.3	- 2.3	0.5	6.3	- 1.0	0.3	5.0	- 0.4	1.2	3.4	0.8
71	Gorzów Wielkopolski	- 5.2	-18.9	10 17	0.4	1.6	0.7	0.9	8.6	- 1.4	0.7	7.4	- 0.9	0.5	5.7	- 0.4	0.7	3.0	0.2
73	Białowieża	- 6.8	-30.8	10	- 0.7	0.1	- 0.4	- 0.3	4.9	- 4.8	- 0.3	2.9	- 3.4	- 0.2	1.0	- 1.2	0.5	0.8	0.0
75	Poświętne	- 5.9	-30.1	10	- 0.4	0.9	0.1	0.2	7.9	- 3.2	0.1	6.2	- 2.4	0.1	4.8	- 0.9	- 0.7	2.5	0.3
77	Przebędowo	- 4.5	-20.2	10	- 0.4	1.1	0.3	0.3	7.5	- 5.2	0.2	6.1	- 4.6	0.0	4.7	- 2.5	0.5	2.4	0.2
81	Płock-Radziwie	- 4.8	-19.2	10	- 1.3	1.2	- 0.2	- 0.1	8.0	- 6.7	- 0.1	6.0	- 5.4	- 0.2	5.3	- 3.4	0.5	2.4	0.0
86	Słubice	- 5.1	-26.2	10	1.3	2.6	1.9	1.9	9.1	0.0	1.8	7.7	0.0	1.7	6.3	0.2	2.0	4.8	0.5
87	Paproć	.	.	.	.	.	.	.	.	.	0.0	5.2	- 1.6	0.3	4.8	- 1.0	1.2	1.6	0.7
89	Warszawa-Bielany	- 5.1	-22.3	10	- 0.6	1.2	0.0	0.2	9.4	- 4.4	0.1	7.1	- 3.7	0.1	5.3	- 1.2	0.7	2.4	0.2
93	Koło	- 4.3	-22.2	10	0.4	1.7	1.0	1.0	9.3	- 1.1	1.0	7.4	- 0.6	1.1	6.8	0.1	1.6	5.0	0.8
94	Siedlce	- 6.2	-33.5	10	- 0.3	1.0	0.2	0.3	8.2	- 2.4	0.3	6.1	- 1.4	0.3	5.1	- 0.5	0.8	3.0	0.5
96	Brwinów	- 4.3	-19.2	19	0.1	1.4	0.8	0.8	9.7	- 1.6	0.8	7.7	- 0.9	0.9	6.3	- 0.1	1.3	4.2	0.7
104	Zielona Góra	- 2.5	-14.5	10	0.9	2.5	1.6	1.7	10.0	- 1.7	1.6	8.0	- 1.1	1.5	6.3	- 0.1	1.4	4.8	0.1
105	Leszno-Strzyżewice	- 3.9	-16.4	10	0.7	2.4	1.4	1.5	10.2	- 0.4	1.3	8.4	- 0.3	1.2	6.4	- 0.1	1.5	4.6	0.4
111	Kalisz	- 3.5	-16.8	10	0.2	1.3	0.7	0.7	8.3	- 0.6	0.5	5.9	- 0.3	0.5	5.1	- 0.4	1.0	3.2	0.6
113	Smolice	- 2.6	-15.5	10	0.3	2.8	1.7	1.6	12.1	- 0.7	1.3	8.8	- 0.4	1.2	6.4	- 0.4	1.4	4.3	0.4
119	Włodawa	- 4.9	-29.0	5	- 0.3	1.1	0.1	0.3	8.9	- 3.0	0.1	6.2	- 2.6	- 0.1	3.6	- 1.5	0.7	2.1	0.3
124	Radom	- 2.8	-16.6	10	0.5	2.0	1.3	1.3	10.6	- 0.8	1.2	9.5	- 0.7	1.1	6.8	- 0.4	1.6	5.0	0.2
125	Puławy	- 3.8	-20.6	10	0.0	1.3	0.6	0.6	10.6	- 2.4	0.5	7.1	- 1.8	0.4	6.2	- 0.8	0.9	4.0	0.4
130	Legnica	- 2.4	-19.1	19	1.0	2.0	1.7	1.6	8.8	0.0	1.4	7.3	- 0.1	1.4	6.2	0.0	1.9	4.4	1.7
131	Wieluń	- 2.7	-18.2	10	0.3	2.0	1.1	1.1	10.5	- 1.2	1.1	8.3	- 0.4	0.8	6.5	- 0.3	1.0	4.5	0.2
135	Zgorzelec	- 2.4	-13.0	10	1.8	3.8	2.5	2.7	10.5	0.0	2.6	7.9	0.2	2.4	6.3	0.2	2.5	5.2	0.8
139	Przedbórz	- 2.3	-15.5	10	0.6	1.7	1.4	1.2	9.1	- 1.2	1.1	7.5	- 1.1	1.1	6.5	- 0.3	1.4	4.2	0.5
140	Laskowice Oławskie	- 2.0	-11.4	10	0.8	3.0	1.6	1.8	12.4	- 1.1	1.4	8.4	- 0.9	1.1	5.8	- 0.4	1.2	4.6	0.2
145	Jelenia Góra	- 3.2	-14.4	16	0.8	2.0	1.5	1.4	7.8	- 0.1	1.4	6.3	0.0	1.2	5.3	0.0	1.4	3.6	0.4
151	Kielce	- 1.4	-14.3	10	0.6	1.8	1.3	1.2	9.8	- 0.2	1.3	8.5	- 0.1	0.9	6.2	- 0.2	1.1	4.6	0.2
153	Częstochowa	- 2.3	-11.5	10	0.7	1.9	1.5	1.4	8.7	- 0.2	1.4	7.6	- 0.2	1.3	6.4	- 0.4	1.9	4.9	0.7
159	Zdanów	- 3.3	-17.4	5	0.2	1.1	0.8	0.7	9.7	- 2.6	0.5	6.1	- 1.0	.	.	.	.	.	.
161	Zamość	- 4.4	-25.9	5	0.5	1.6	1.1	1.1	10.0	- 0.6	1.1	8.1	- 0.3	0.8	6.7	- 0.2	1.1	4.9	0.2
164	Opole	- 1.3	- 9.7	10	1.3	3.2	2.2	2.2	9.9	- 0.6	2.0	7.8	- 0.5	2.1	6.5	0.0	2.6	5.2	1.0
176	Kłodzko	- 1.6	- 8.7	10	1.0	2.4	1.8	1.7	7.9	- 0.4	1.6	6.5	- 0.8	1.6	5.8	- 0.2	2.0	4.6	0.9
177	Świerklaniec	- 1.9	-11.1	10	1.1	2.9	2.1	2.0	9.3	- 0.2	2.0	7.0	0.1	1.9	5.6	0.3	2.3	4.5	1.2
197	Garlica Murowana	.	.	.	0.7	2.2	1.6	1.5	9.4	- 1.5	1.4	7.0	- 1.0	1.1	5.5	- 0.1	1.7	4.4	1.0
199	Rzeszów-Jasionka	- 2.6	-18.5	5	1.2	3.1	2.1	2.1	10.9	- 0.4	1.9	8.2	- 0.4	1.6	6.5	- 0.2	2.1	5.0	1.0
208	Paszczyna	- 1.1	-10.1	10	1.3	3.6	2.0	2.3	10.2	- 0.1	2.0	8.3	- 0.1	.	.	.	2.1	4.7	1.0
212	Wadowice	- 1.7	- 9.5	11	1.5	3.7	2.3	2.5	10.5	- 0.3	.	.	.	2.6	7.1	0.4	3.2	5.6	1.8
218	Przemyśl	- 2.2	-21.5	5	0.6	2.5	1.3	1.5	11.4	- 1.8	1.3	9.3	- 1.4	0.8	6.5	- 0.5	1.1	4.3	0.3
239	Lesko	- 1.2	-14.1	5	1.9	3.5	2.8	2.7	9.7	- 0.1	2.6	8.5	0.1	2.4	7.7	0.1	2.5	4.8	1.2
251	Zakopane	- 3.3	-10.3	25	- 0.1	0.6	0.1	0.2	4.8	- 1.8	0.0	1.2	- 1.7	- 0.2	0.2	- 1.2	0.2	0.7	- 0.5

TABLICA VI

WARTOŚCI GODZINNE USŁONECZNIENIA (MIESIĘCZNE)

ЧАСОВЫЕ ВЕЛИЧИНЫ ПРОДОЛЖИТЕЛЬНОСТИ СОЛНЕЧНОГО СИЯНИЯ (МЕСЯЧНЫЕ)

HOURLY SUNSHINE DURATION VALUES (MONTHLY)

Nr	STACJA – POSTERUNEK	USŁONECZNIENIE S_m																		
		3–4	4–5	5–6	6–7	7–8	8–9	9–10	10–11	11–12	12–13	13–14	14–15	15–16	16–17	17–18	18–19	19–20	20–21	Σ
4	Hel	-	-	-	-	-	2.1	6.3	8.4	9.8	11.1	8.3	5.7	3.0	-	-	-	-	-	54.7
5	Ustka	-	-	-	-	0.1	3.8	6.1	7.4	9.2	9.0	8.5	7.9	4.3	0.7	-	-	-	-	57.0
6	Lębork	-	-	-	-	-	1.2	5.1	8.9	12.1	11.5	8.8	5.8	4.5	0.6	-	-	-	-	58.5
7	Gdynia	-	-	-	-	1.3	3.5	6.0	6.8	8.8	10.2	8.3	6.4	3.9	-	-	-	-	-	55.2
12	Świbno	-	-	-	-	0.1	3.6	7.4	8.8	10.0	9.6	7.5	5.2	1.6	-	-	-	-	-	53.8
16	Bartoszyce	-	-	-	-	0.1	1.8	4.7	7.8	9.6	9.5	10.0	8.9	7.9	1.5	-	-	-	-	61.8
17	Koszalin	-	-	-	-	0.9	3.0	6.8	8.7	8.5	8.5	8.5	7.1	4.6	0.3	-	-	-	-	56.9
18	Kołobrzeg	-	-	-	-	0.5	3.9	5.8	8.6	7.9	9.8	10.2	7.5	5.4	0.2	-	-	-	-	59.8
22	Suwałki	-	-	-	-	0.1	3.2	4.6	6.5	8.3	8.6	5.2	5.5	5.0	1.6	-	-	-	-	48.6
25	Dzwinów	-	-	-	-	0.9	5.8	6.8	8.5	9.5	9.9	9.7	8.0	5.6	1.6	-	-	-	-	66.3
28	Świnoujście	-	-	-	-	1.8	5.7	4.4	6.8	9.8	9.5	8.5	8.9	5.6	0.8	-	-	-	-	61.8
31	Mikołajki	-	-	-	-	0.4	3.2	4.1	7.6	8.4	9.2	8.8	6.9	6.7	1.8	-	-	-	-	57.1
32	Resko	-	-	-	-	-	2.9	7.2	7.9	9.7	10.7	8.9	5.7	3.4	-	-	-	-	-	56.4
35	Prabuty	-	-	-	-	0.4	3.1	6.1	8.0	8.5	10.6	11.3	9.0	6.8	0.6	-	-	-	-	64.4
36	Szczecinek	-	-	-	-	0.2	1.7	7.2	8.4	8.1	8.3	9.1	7.9	5.6	1.3	-	-	-	-	57.8
38	Chojnice	-	-	-	-	1.1	4.7	6.4	8.0	11.0	10.5	9.5	9.2	6.9	1.0	-	-	-	-	68.3
41	Biebrza	-	-	-	-	-	1.2	4.5	7.2	9.2	9.2	9.0	5.8	4.9	0.6	-	-	-	-	51.6
48	Szczecin-Dąbie	-	-	-	-	0.5	3.5	5.7	8.9	9.4	9.1	7.1	7.0	4.2	0.7	-	-	-	-	56.1
56	Bydgoszcz, IKiUZ	-	-	-	-	-	1.5	5.6	9.6	11.4	11.1	11.4	8.3	6.1	0.5	-	-	-	-	65.5
58	Białystok	-	-	-	-	-	0.1	3.0	7.8	8.6	7.7	7.5	7.5	4.7	1.4	-	-	-	-	48.3
61	Ostrołęka	-	-	-	-	0.3	0.5	3.6	6.3	9.5	8.6	9.3	7.7	7.4	1.1	-	-	-	-	54.3
62	Toruń	-	-	-	-	0.8	5.1	6.3	7.2	8.0	8.6	8.8	8.4	8.3	3.0	-	-	-	-	64.5
71	Gorzów Wielkopolski	-	-	-	-	0.0	1.2	3.0	5.4	7.7	6.5	6.7	5.2	3.6	0.7	-	-	-	-	40.0
73	Białowieża	-	-	-	-	0.1	0.2	3.7	5.1	8.0	8.7	9.6	10.1	6.1	0.7	-	-	-	-	52.3
75	Poświętne	-	-	-	-	1.0	4.0	6.0	6.8	8.8	8.8	8.9	7.0	4.6	1.5	-	-	-	-	57.4
84	Poznań-Ławica	-	-	-	-	0.0	5.5	8.9	8.7	8.2	7.4	6.1	4.0	2.5	0.9	-	-	-	-	52.2
89	Warszawa-Bielany	-	-	-	-	1.0	4.2	5.8	7.5	10.0	10.3	9.0	5.6	3.6	0.5	-	-	-	-	57.5
91	Sinołęka	-	-	-	-	0.8	4.8	6.5	6.9	7.1	8.7	9.9	8.0	4.5	0.5	-	-	-	-	57.7
96	Brwinów	-	-	-	-	0.5	3.4	5.1	6.0	7.2	8.5	6.9	5.0	3.7	0.8	-	-	-	-	47.1
101	Terespol	-	-	-	-	0.3	3.6	5.0	6.2	8.1	7.4	9.7	9.8	5.3	0.5	-	-	-	-	55.9
105	Leszno-Strzyżewice	-	-	-	0.1	3.5	4.5	4.5	8.2	7.4	6.8	5.1	3.3	2.6	0.6	-	-	-	-	46.6
111	Kalisz	-	-	-	-	1.1	3.8	5.1	5.8	7.8	9.8	7.7	4.5	1.7	-	-	-	-	-	47.3
112	Łódź-Lublinek	-	-	-	-	1.8	4.6	5.3	7.2	7.6	6.4	6.1	5.4	3.1	0.1	-	-	-	-	47.6
119	Włodawa	-	-	-	-	0.9	3.4	5.2	6.2	8.6	7.3	6.8	5.6	3.8	0.1	-	-	-	-	47.9
125	Puławy	-	-	-	-	0.2	2.3	4.8	5.6	5.9	5.2	4.8	4.1	1.9	-	-	-	-	-	34.6
131	Wieluń	-	-	-	-	1.9	5.9	4.4	5.5	5.5	7.1	4.8	4.8	3.9	0.6	-	-	-	-	44.4
135	Zgorzelec	-	-	-	-	1.3	3.2	4.4	4.2	6.2	4.1	3.1	2.6	2.8	0.8	-	-	-	-	32.7
139	Przedbórz	-	-	-	-	-	2.3	4.7	6.7	5.4	6.2	5.2	5.4	3.5	1.0	-	-	-	-	40.4
140	Laskowice Oławskie	-	-	-	-	0.9	2.5	4.0	4.7	4.9	6.8	5.8	4.0	2.2	0.7	-	-	-	-	36.5
148	Jelenia Góra	-	-	-	-	1.6	3.3	4.7	6.4	7.2	6.4	4.5	3.7	3.6	1.5	-	-	-	-	42.9
154	Szczawno-Zdrój	-	-	-	-	1.7	4.1	5.8	7.3	8.0	7.7	4.7	3.0	2.2	0.5	-	-	-	-	45.0
157	Werbkowice	-	-	-	-	0.6	3.5	4.3	4.1	4.6	4.4	7.2	6.5	2.6	0.2	-	-	-	-	38.0
159	Zdanów	-	-	-	-	1.2	3.4	4.9	5.1	6.5	7.6	6.2	4.6	2.2	0.5	-	-	-	-	42.2
158	Śnieżka	-	-	-	-	1.6	4.3	6.0	4.8	5.7	5.3	3.3	2.2	0.8	0.1	-	-	-	-	34.1
164	Opole	-	-	-	-	0.1	2.4	3.7	5.0	4.7	5.1	6.9	4.8	5.2	0.3	-	-	-	-	38.2
183	Lądek-Zdrój	-	-	-	-	0.2	2.6	5.1	6.5	7.3	7.6	5.2	2.9	2.1	0.3	-	-	-	-	39.8
192	Katowice	-	-	-	-	0.6	3.8	5.4	6.1	5.0	6.5	5.9	5.0	3.1	-	-	-	-	-	41.4
199	Rzeszów-Jasionka	-	-	-	-	0.4	1.9	3.2	5.0	7.4	6.5	5.9	5.4	4.2	0.1	-	-	-	-	40.0
200	Racibórz	-	-	-	-	0.6	3.9	3.3	4.7	5.7	6.6	5.7	4.4	4.1	0.3	-	-	-	-	39.3
202	Kraków-Balice	-	-	-	-	-	0.5	1.8	1.3	0.6	0.7	2.5	2.9	1.2	0.0	-	-	-	-	11.5
205	Tarnów	-	-	-	-	2.4	3.1	5.0	5.5	3.6	4.0	4.7	4.6	2.2	1.0	-	-	-	-	36.1
216	Aleksandrowice	-	-	-	-	1.1	4.6	5.1	6.2	7.5	6.3	4.8	3.3	2.7	-	-	-	-	-	41.6
220	Cieszyn-Bobrek	-	-	-	-	0.6	4.1	4.6	4.8	5.0	4.6	4.8	3.5	3.4	1.7	-	-	-	-	37.1
230	Rabka	-	-	-	-	2.5	6.8	6.9	6.6	9.4	7.7	7.2	6.6	3.6	1.7	-	-	-	-	59.0
231	Nowy Sącz	-	-	-	-	1.6	5.1	7.3	7.0	7.9	8.1	7.4	7.3	3.5	0.6	-	-	-	-	55.8
235	Iwonicz-Zdrój	-	-	-	-	0.6	4.7	6.7	8.0	5.9	5.4	3.9	3.5	0.8	-	-	-	-	-	39.5
239	Lesko	-	-	-	-	0.4	3.8	5.2	5.4	6.0	4.9	5.0	3.2	3.2	0.7	-	-	-	-	37.8
243	Krynica	-	-	-	-	1.4	3.7	5.4	5.5	5.9	4.9	6.2	5.8	3.4	0.3	-	-	-	-	42.5
251	Zakopane	-	-	-	-	2.5	7.3	8.3	6.3	7.9	6.2	6.1	6.7	3.3	2.2	-	-	-	-	56.8
256	Kasprowy Wierch	-	-	-	-	2.4	3.4	6.0	5.9	5.5	5.0	4.7	4.3	2.7	1.7	-	-	-	-	41.6

TABLICA VII

KALENDARZ TYPÓW CYRKULACJI I TYPÓW POGODY

КАЛЕНДАРЬ ТИПОВ ЦИРКУЛЯЦИИ И ТИПОВ ПОГОДЫ

THE CALENDAR OF THE CIRCULATION AND WEATHER TYPES

DZIEŃ	TYP CYRKULACJI	TYP POGODY
1	W_O	3 2 ($3\ 2_4$)
2	E_A	
3		1 2 ($1_2 2$)
4		
5	W_O	
6		3 3 ($3_4 3_4$)
7	N_C	
8		1 2
9		
10		
11		
12	SE_C	
13		2 2 ($2_1 2$)
14		
15		
16		
17		
18		
19	SW_C	
20		
21		3 2 ($3_4 2$)
22		
23		
24		
25		
26		
27		
28		

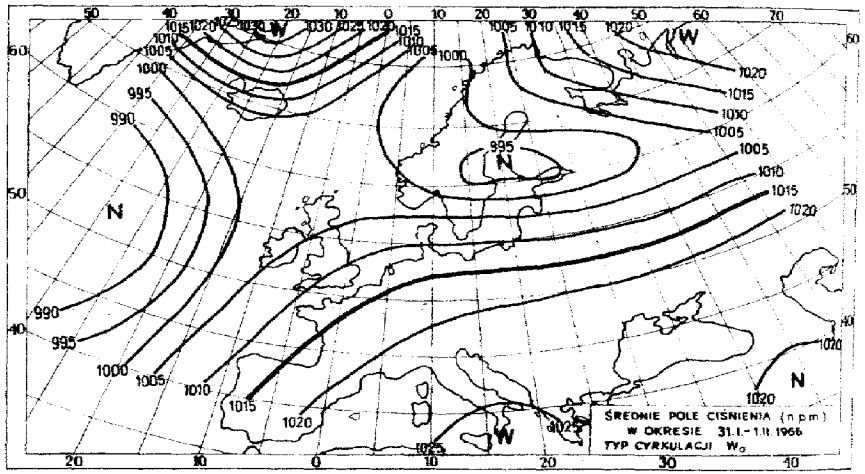

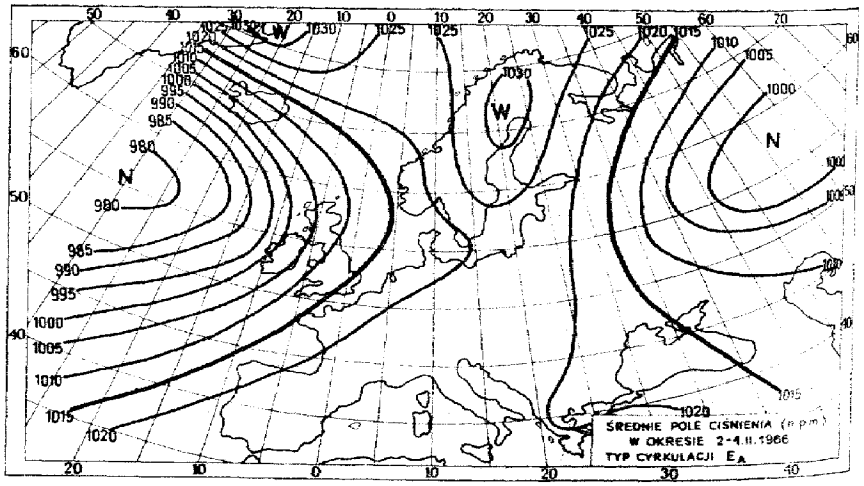

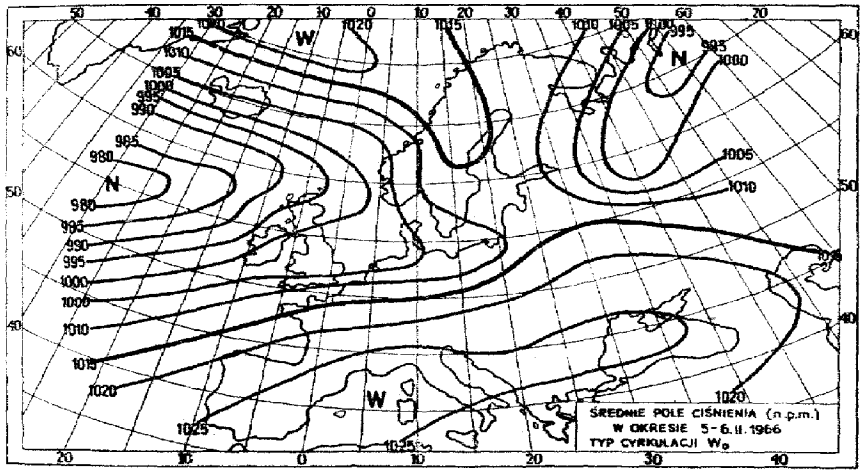
ŚREDNIE POLE CIŚNIENIA (n.p.m.)
W OKRESIE 5-6.II.1966
TYP CYRKULACJI W_o

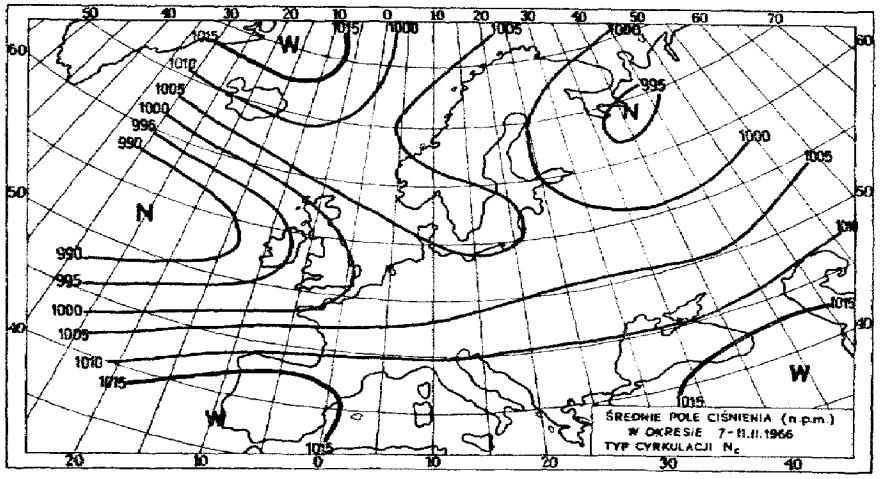
ŚREDNIE POLE CIŚNIENIA (n.p.m.)
W OKRESIE 7-11.II.1966
TYP CYRKULACJI N_c

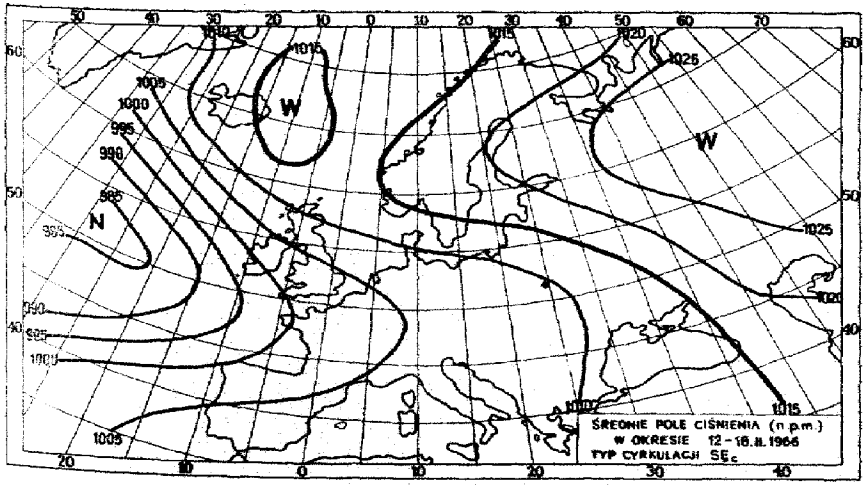
ŚREDNIE POLE CIŚNIENIA (n.p.m.)
W OKRESIE 12-16.II.1966
TYP CYRKULACJI SE_c

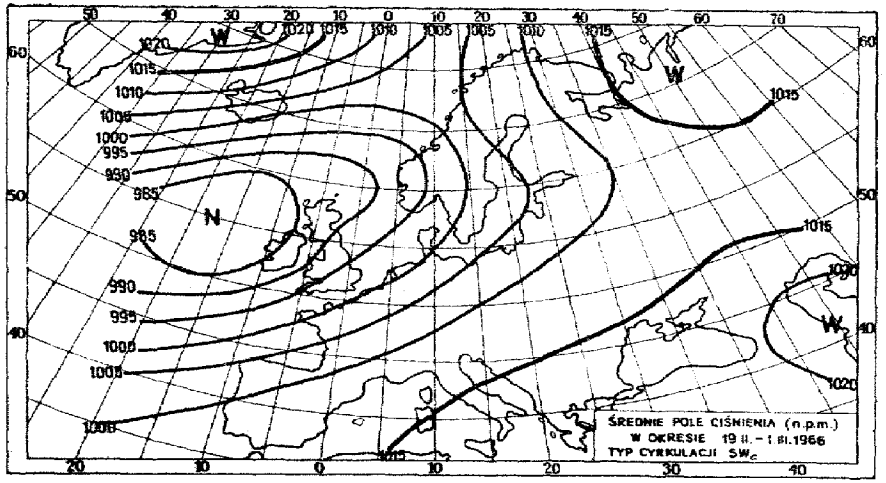
ŚREDNIE POLE CIŚNIENIA (n.p.m.)
W OKRESIE 19.II.-1.III.1966
TYP CYRKULACJI SW_c

PAŃSTWOWY INSTYTUT HYDROLOGICZNO-METEOROLOGICZNY

ROCZNIK METEOROLOGICZNY 1966

MARZEC

TOM I — ZESZYT 3

ATMOSPHERIC SCIENCES
LIBRARY
JUL 27 1968
E. S. S. A.
U. S. Dept. of Commerce

WARSZAWA 1967
WYDAWNICTWA KOMUNIKACJI i ŁĄCZNOŚCI

Tablica II

Str.	Stacja	Dni	Kolumna	Jest	Powinno być
35	Koszalin	6	Tg	- 0.0	0.0
		12	T	2.	2.5
35	Suwałki	31	sh		-
38	Białystok	15	Max	0.6	- 0.6
		31	Min	3.8	- 3.8
		31	Tg	5.3	- 5.3
		31	Rd		-
		31	sh		-
38	Ostrołęka	15	Max	0.3	- 0.3
42	Lublin	15	Tg		- 6.8
47	Przemyśl	31	Rd		-
47	Nowy Sącz	31	Rd		-
48	Kasprowy Wierch	1	T	3.8	- 3.8
		1	Max	1.1	- 1.1
		1	Min	6.9	- 6.9
		2	Min	7.3	- 7.3
		3	Max	2.3	- 2.3
		3	Min	7.8	- 7.8
		4	Min	3.4	- 3.4
		5	Min	3.7	- 3.7
		6	Max	3.5	- 3.5
		6	Min	7.4	- 7.4
		7	Min	8.8	- 8.8
		8	Max	0.6	- 0.6
		9	Min	3.2	- 3.2
		10	Max	3.0	- 3.0
		11	T	5.6	- 5.6
		11	Max	4.1	- 4.1
		11	Min	9.4	- 9.4
		12	Max	4.7	- 4.7
		12	Min	8.2	- 8.2
		13	Max	7.5	- 7.5
		16	Max	9.2	- 9.2
		18	Max	6.0	- 6.0
		19	Max	7.1	- 7.1
		20	Max	8.5	- 8.5
		21	Max	2.6	- 2.6
		21	Min	9.9	- 9.9
		23	Max	4.7	- 4.7
		25	Max	7.1	- 7.1
		29	Max	5.9	- 5.9
		30	Max	7.8	- 7.8
		31	T	9.5	- 9.5
		31	Max	5.4	- 5.4

Tablica III

Str.	Nr	Stacja	Kolumna	Jest	Powinno być
52	31	Mikołajki	V > 10-15	1	11
53			LICZBA DNI	∞ + + ∞ V	V ∞ + + ∞

Usterki wykryte w tekście objaśnień zostaną usunięte w zeszycie lipcowym.

PAŃSTWOWY INSTYTUT HIDROLOGICZNO-METEOROLOGICZNY

ROCZNIK METEOROLOGICZNY 1966

MARZEC

TOM I — ZESZYT 3

МЕТЕОРОЛОГИЧЕСКИЙ ЕЖЕГОДНИК – МАРТ 1966

METEOROLOGICAL YEARBOOK–MARCH 1966

WARSZAWA 1967

WYDAWNICTWA KOMUNIKACJI i ŁĄCZNOŚCI

S P I S T R E Ś C I

Przedmowa III
Objaśnienia V
Spis alfabetyczny stacji i posterunków XVII
Mapa stacji i posterunków XXIII
Tablica I. Spostrzeżenia codzienne stacji meteorologicznych (wartości terminowe) . . 1
Tablica II. Spostrzeżenia codzienne stacji meteorologicznych (wartości dobowe). . . . 33
Tablica III. Wyniki miesięczne spostrzeżeń stacji meteorologicznych 49
Tablica IV. Wyniki miesięczne spostrzeżeń posterunków meteorologicznych i opadowych . 55
Tablica V. Wyniki miesięczne pomiarów temperatury powietrza przy powierzchni gruntu oraz temperatury gruntu 61
Tablica VI. Wartości godzinne usłonecznienia (miesięczne) 63
Tablica VII. Kalendarz typów cyrkulacji i typów pogody 65

С О Д Е Р Ж А Н И Е

Предисловие III
Объяснения IX
Список станций и постов в алфавитном порядке XVII
Карта станций и постов XXIII
Таблица I. Ежедневные наблюдения метеорологических станций (срочные величины) . . 1
Таблица II. Ежедневные наблюдения метеорологических станций (суточные величины) . . 33
Таблица III. Месячные результаты наблюдений метеорологических станций 49
Таблица IV. Месячные результаты наблюдений метеорологических и осадочных постов . . 55
Таблица V. Месячные результаты измерений температуры воздуха у поверхности почвы и температуры почвы 61
Таблица VI. Часовые величины продолжительности солнечного сияния (месячные) 63
Таблица VII. Календарь типов циркуляции и типов погоды 65

C O N T E N T

Preface III
Comments XIII
Alphabetic list of stations and posts XVII
Map of stations and posts XXIII
Table I. Everyday observations of meteorological stations (values from obs. times) 1
Table II. Everyday observations of meteorological stations (daily values) 33
Table III. Monthly observations results from meteorological stations 49
Table IV. Monthly results of observations carried out on meteorological and rainfall posts 55
Table V. Monthly results of air temperature measurements at the ground surface and ground temperatures 61
Table VI. Hourly sunshine duration values (monthly) 63
Table VII. The calendar of the circulation and weather types 65

W Y D A W N I C T W A K O M U N I K A C J I i Ł Ą C Z N O Ś C I — W A R S Z A W A 1 9 6 7

Nakład 600 + 50. Ark. druk. 15,7. Ark. wyd. 25. K/5417. Papier druk. sat. Kl. III 80 gr. A-0.

Drukarnia PIHM — Warszawa, ul. Podleśna 61. Zam. 313/67. T-13.

E R R A T A

ROCZNIK METEOROLOGICZNY

1 9 6 6

MARZEC

T O M I - ZESZYT 13

Tablica I

Str.	Stacja	Godz.	Dni	Kolumna	Jest	Powinno być
2	Ustka	13	11	e	.2	6.2
			20	T	3.	3.5
			22	T	3.	3.6
			25	T	3.	3.5
			28	T	4.	4.3
			28	Td	2.	2.8
			29	Td	-1.	- 1.3
			29	h		5
			31	U	6	68
3	Gdańsk - Wrzeszcz	07	2	Td	-0.	- 0.2
			3	Td	0.	0.9
			5	e	.5	6.5
			6	Td	- 0.	- 0.4
		19	19	T	1.1	- 1.1
4	Kołobrzeg	19	17	T	4.	4.3
6	Olsztyn-Dajtki	13	1	T	.	5.6
			3	T	.4	5.4
			6	e	.3	6.3
			9	e	.6	6.6
			10	e	.4	6.4
			20	T	.4	5.4
			21	T	.7	5.7
			23	T	.1	5.1
11	Toruń	19	1	T	.4	5.4
12	Gorzów Wlkp.	19	7	T	.4	8.4
			10	T	.4	5.4
			16	T	.	3.5
			17	T	.0	6.0
			21	T	.7	5.7
			22	T	.	6.5
			22	e	.3	6.3
			23	T	5.	5.5
			25	T	0.	0.8
			26	Td	- .7	- 3.7
			30	Td	0.	0.5
			31	T	.	5.8
19	Łódź - Lublinek	01	2	Nh		8
			3	Td	-	- 0.6
			3	e		5.8
			9	T	.4	5.4
		07	1	Td	.0	6.0

c.d.tablicy I

Str.	Stacja	Godz.	Dni	Kolumna	Jest	Powinno być
20	Lublin	01	5	e	.7	5.7
			20	dd	3	36
			23	dd	2	25
			28	T	.4	5.4
27	Katowice	01	5	T	1.0	- 1.0
			5	Td	1.0	- 1.0
			16	Td	2.8	- 2.8
			31	Td	2.5	- 2.5
		07	8	h		4
28	Rzeszów-Jesionka	01	1	h		5
			1	dd	0	09
			2	dd	2	26
			3	Nh		8
			3	h		5
			6	e	6.	6.6
			6	dd		28
			8	dd	2	25
			8	R	0.	0.5
			11	h		9
		07	13	e	.0	6.0
			14	U		82
29	Kraków-Balice	01	3	T	1.1	- 1.1
			3	Td	1.4	- 1.4
			5	T	0.7	- 0.7
			5	Td	1.0	- 1.0
31	Kasprowy-Wierch	01	1	T	1.1	- 1.1
			1	h		.
			2	T	6.2	- 6.2
			2	Td	7.0	- 7.0
			3	T	7.5	- 7.5
			5	T	2.6	- 2.6
			5	Td	4.4	- 4.4
			5	R		-
			10	h		.
		07	1	T	-1.	- 1.5
			1	Td	-2.	- 2.3
			2	T	-	- 6.5
			2	Td	-7.	- 7.3
			4	T	- .2	- 3.2
			4	R		-
			5	T	- .0	- 3.0
			5	Td	- .0	- 6.0
			5	R		-
			9	e	.0	5.0
			10	T	- .4	- 6.4
			11	T	.0	- 5.0
			11	Td	.	- 6.3
			11	Nh		6
			11	h		.
			12	h		.
			13	T	-9.	-9.5
			13	h		.
			14	dd	3	36
			19	Td	-8.	- 8.5
			22	U	9	96

PRZEDMOWA

Rocznik meteorologiczny od 1966 roku przybiera nową postać i będzie ukazywał się w formie dwunastu zeszytów miesięcznych. Dodatkowy zeszyt - trzynasty - zawierać będzie zbiorcze dane roczne. W stosunku do poprzednich wydawnictw zmienia się również zakres publikowanych danych. Zasadniczą część rocznika stanowią pełne wyniki pomiarów i obserwacji etatowych stacji meteorologicznych, uzupełnione danymi z wybranych posterunków.

Średnie wartości danych pomiarowych ze stacji są wyliczane na podstawie ośmiu terminów na dobę, w wyniku tego uzyskano wartości bliższe średniej rzeczywistej niż dotychczas kiedy to wyniki opierały się na trzech terminach pomiarowych w ciągu doby. Postać i zakres nowego rocznika dostosowano do zaleceń międzynarodowych i uchwał Konferencji Dyrektorów Służb Meteorologicznych i Hydrometeorologicznych Krajów Socjalistycznych Europy. W przygotowaniu makiety rocznika brano też pod uwagę wzory tego typu wydawnictw innych krajów Europy.

Materiały pomiarowo-obserwacyjne publikowane w roczniku przechodzą wstępną weryfikację oraz są ostatecznie redagowane zespołowo w Ośrodku Gromadzenia i Rozpowszechniania Danych, pod kierownictwem Zofii J a c k o w s k i e j. Przygotowanie danych do maszynowego opracowania odbywa się w Zakładzie Maszyn Liczących pod kierunkiem Danuty O l s z e w s k i e j. Prace obliczeniowe są wykonywane przy pomocy maszyny matematycznej IBM - 1440 Zakładu Obliczeniowego ZOWAR. Kalendarz typów cyrkulacji i typów pogody jest opracowywany w Zakładzie Prognoz Meteorologicznych Długoterminowych pod kierunkiem Marii W o d z i ń s k i e j.

ПРЕДИСЛОВИЕ

Метеорологический ежегодник с 1966 года изменяет прежний вид и будет издаваться в 12 месячных выпусках. Дополнительный - тринадцатый выпуск - будет включать суммарные годичные данные. По сравнению с предыдущими изданиями изменяется также диапазон публикуемых данных. Основную часть ежегодника составят полные результаты измерений и наблюдений стационарных метеорологических станций, пополненные данными некоторых постов.

Средние величины измерительных данных со станций рассчитываются на основании восьми сроков в сутки, вследствие чего получены величины более приближенные к средней фактической, чем до сих пор, когда публикации основывались на трех измерительных сроках в сутки. Вид и масштаб нового ежегодника продиктованы международными рекомендациями и постановлениями Конференции директоров метеорологических и гидрометеорологических служб социалистических стран. При разработке макета ежегодника приняты во внимание публикации такого рода, издаваемые другими странами Европы.

Измерительно-наблюдательные материалы, публикуемые в ежегоднике подвергаются предварительной проверке а затем окончательно редактируются коллективом Центра сбора и распространения данных под руководством Зофии Я ц к о в с к о й. Данные для машинной обработки подготавливаются в Отделении вычистительных машин. Расчеты производятся с помощью счетной математической машины IBM - 1440 Рассчетного отдела ЗОВАР под руководством Дануты О л ь ш е в с к о й. Календарь типов циркуляции и типов погоды разработан в Отделе Метеорологических Долгосрочных Прогнозов под руководством Марии В о д з и н с к о й.

PREFACE

Since 1966 the meteorological yearbook took a new shape and will be published in the form of twelwe monthly fascicles. It was added a supplementary - thirteen fascicle - which was dedicated to the collective yearly data. By comparison with the previous publications the scope of the published data has been changed, too. The complete results of measurements and observations from meteorological stations of full operation time supplied with data from the selected posts constitute the principal section of the yearbook.

Means of observation data taken at the stations were calculated on the basis of eight observation times measured daily. Means computed by the aforesaid way permitted to obtain the values more approached to virtual means than it was till now (up to now publications were based on three daily observation times). The form and content of the present yearbook was adapted to the international recommendations and resolutions of the Conference of Directors of Meteorological and Hydrometeorological Services of the Socialistic Countries of Europe. In preparation of the yearbook's dummy, publications of that type of other European countries were also taken into account.

The initial verification and final editorial form of the yearbook is being prepared by the personnel of the Data Collection and Dissemination Center under the supervision of Mrs. Zofia J a c k o w s k a. Computers Divi- has been dealing with preparation of material for data processing under the supervision of Mrs. Danuta O l s z e w s k a. Computations are made by the computer Type IBM-1440 of the ZOWAR Computer Department production. The calendar of the circulation and weather types was elaborated in the Department of Long-Range Forecasting under the supervision of Mrs. Maria W o d z i ń s k a.

Dr JERZY MICHALCZEWSKI

Zastępca Dyrektora
do spraw Służby

Prof. dr WŁADYSŁAW PARCZEWSKI

Dyrektor
Państwowego Instytutu
Hydrologiczno-Meteorologicznego

Blank page retained for pagination

OBJAŚNIENIA

Począwszy od 1966 roku, materiał zawarty w "Roczniku Meteorologicznym" został podzielony na dwie zasadnicze części. W pierwszej umieszczono wyniki pomiarów z 57 stacji meteorologicznych, stanowiących sieć podstawową, natomiast w części drugiej umieszczono wyniki z 195 posterunków meteorologicznych, uzupełniających sieć podstawową.

METODA OPRACOWANIA WYNIKÓW ORAZ TREŚĆ TABLIC

A. Stacje meteorologiczne

Począwszy od 1 stycznia 1966 roku, opracowanie wyników oparto na pomiarach i obserwacjach dokonywanych przez stacje meteorologiczne w ciągu całej doby. W tablicy I zawarte są wyniki obserwacji dokonywanych co sześć godzin w terminach: 1, 7, 13 i 19 CSE (00, 06, 12 i 18 GMT), dla wybranych 30 stacji. W tablicy II zawarte są wyniki dobowe oraz średnie wartości dobowe, wyliczone z ośmiu obserwacji wykonywanych co trzy godziny w terminach: 1, 4, 7, 10, 13, 16, 19 i 22 CSE (00, 03, 06, 09, 12, 15, 18 i 21 GMT) dla 57 stacji. Natomiast tablica III zawiera sumy miesięczne oraz wartości średnie, wyliczone z sumy miesięcznej ośmiu terminów obserwacyjnych dla 57 stacji meteorologicznych.

Temperatura powietrza. Temperaturę powietrza wyznaczono za pomocą termometrów umieszczonych w klatce meteorologicznej typu angielskiego na wysokości 2 m nad powierzchnią gruntu. Skrajne dobowe wartości temperatur odnoszą się dla stacji meteorologicznych do okresu od godziny 19 CSE (18 GMT) dnia poprzedniego do godziny 19 CSE danego dnia.

Temperaturę minimalną powietrza przy powierzchni gruntu, wyznaczono za pomocą termometru minimalnego umieszczonego na wysokości 5 cm nad powierzchnią gruntu, na poletku pozbawionym roślinności.

Wilgotność powietrza. Temperaturę punktu rosy, prężność pary wodnej i wilgotność względną, wyznaczono za pomocą psychrometru Augusta.

Ciśnienie atmosferyczne. Ciśnienie atmosferyczne mierzono za pomocą barometrów rtęciowych naczyniowych.

Usłonecznienie. Usłonecznienie mierzono za pomocą heliografów Campbell-Stokes'a.

Wiatr. Pomiary wiatru są dokonywane w przeważającej części przy użyciu anemometrów typu M-47, a tylko w nielicznych przypadkach przy użyciu wiatromierzy Wilda.

Opad. Wysokość opadu, począwszy od 1 stycznia 1966 roku mierzy się na stacjach co sześć godzin w terminach: 1, 7, 13 i 19 CSE (00, 06, 12 i 18 GMT). W tablicy I podano wysokość opadu za okres ubiegłych sześciu godzin, natomiast w tablicy II i III podano wysokość opadu odnoszącą się do doby liczonej od godziny 7 CSE (06 GMT) dnia danego do godziny 7 CSE dnia następnego. Pomiary te wykonywano za pomocą deszczomierzy Hellmanna o powierzchni otworu 200 cm^2, umieszczonych na wysokości 1 m nad powierzchnią gruntu, z wyjątkiem części stacji górskich, położonych powyżej 500 m nad poziomem morza, gdzie używane są deszczomierze typu górskiego, mające powierzchnię otworu 500 cm^2 i umieszczone na wysokości 1,5 m nad powierzchnią gruntu.

Kolumny tablic, od lewej do prawej zawierają następujące informacje:

Tablica I - Spostrzeżenia codzienne stacji meteorologicznych (wartości terminowe)

1. Kolejne dni miesiąca
2. Temperatura powietrza T, w °C
3. Temperatura punktu rosy T_d, w °C
4. Prężność pary wodnej e, w mb
5. Wilgotność względna U, w %
6. Ciśnienie atmosferyczne P_o, sprowadzone do średniego poziomu morza, w mb

7-8. Zachmurzenie w oktantach (przy tym 0 oznacza niebo bezchmurne, 8 - niebo całkowicie pokryte chmurami, zaś 9 - niebo niewidoczne):
N - wielkość pokrycia nieba przez wszystkie obserwowane chmury;
N_h - wielkość pokrycia nieba przez chmury rodzaju: Sc, St, Cu i Cb, a w przypadku ich braku przez chmury rodzaju : As, Ac i Ns

9. Wysokość podstawy najniższych chmur h, w skali kodu x)
10. Kierunek wiatru dd, w skali kodu x)
11. Prędkość wiatru v, w m/sek
12. Widzialność w kierunku poziomym V, w skali kodu x) 90-99
13. Pogoda w chwili obserwacji ww, w skali kodu x) 00-99
14. Pogoda za okres ubiegłych sześciu godzin W w skali kodu x) 0-9
15. Suma opadu za okres ubiegłych sześciu godzin R, w mm

Tablica II - Spostrzeżenia codzienne stacji meteorologicznych (wartości dobowe)

1. Kolejne dni miesiąca
2. Temperatura w °C:
   T - średnia dobowa temperatura powietrza;
   Max - maksimum dobowe temperatury powietrza;
   Min - minimum dobowe temperatury powietrza;
   T_g - minimum temperatury powietrza przy powierzchni gruntu
3. Średnia dobowa prężność pary wodnej e, w mb
4. Średnia dobowa wilgotność względna U, w %
5. Średnie dobowe ciśnienie atmosferyczne P, zredukowane do 0°C i do ciężkości normalnej w mb
6. Suma dzienna usłonecznienia S, w godzinach
7. Średnia dobowa wielkość pokrycia nieba przez wszystkie obser-

x) Skale kodu jako załącznik do tabl. I zostały opracowane na podstawie zbioru kluczy meteorologicznych OMM 9 TP 4 Volum B

wowane chmury N, w oktantach. Przy wyliczaniu średnich, niebo niewidoczne przyjęto za całkowicie pokryte

8. Prędkość wiatru w m/sek:
   - v - średnia dobowa prędkość wiatru;
   - v_{max} - maksymalna prędkość wiatru, jaka wystąpiła w czasie ośmiu obserwacji
9. Dobowa suma opadu R_d, w mm
10. Grubość pokrywy śnieżnej s_h, zmierzona o godzinie 7 CSE w cm
11. Równoważnik wodny śniegu s_g, zmierzony o godzinie 7 CSE w mm/cm

Tablica III - Wyniki miesięczne spostrzeżeń stacji meteorologicznych

1. Temperatura powietrza T, w °C:
   - średnia miesięczna dla czterech terminów z godziny: 1, 7, 13 i 19 CSE oraz średnia miesięczna (Dies);
   - średnia miesięczna maksymalna ($\overline{Max}$) i minimalna ($\overline{Min}$);
   - absolutne maksimum (Max abs.) i minimum (Min abs.) oraz data wystąpienia;
   - liczba dni z temperaturą w przedziałach: Min < -10°, < 0°, Max < -10°, < 0°, > 15° i > 25°
2. Ciśnienie atmosferyczne P, w mb:
   - średnie miesięczne ciśnienie (P_m), zredukowane do 0°C i do ciężkości normalnej;
   - maksymalne (Max) i minimalne (Min) ciśnienie (P), zredukowane do 0°C i do ciężkości normalnej, wybrane z ośmiu terminów obserwacyjnych;
   - średnie miesięczne ciśnienie ($P_{o,m}$), sprowadzone do średniego poziomu morza
3. Prężność pary wodnej e, w mb:
   - średnia miesięczna dla czterech terminów z godziny: 1, 7, 13 i 19 CSE oraz średnia miesięczna (Dies)
4. Wilgotność względna U, w %:
   - średnia miesięczna dla czterech terminów z godziny: 1, 7, 13 i 19 CSE oraz średnia miesięczna (Dies);
   - minimalna wilgotność (Min), wybrana z ośmiu terminów obserwacyjnych;
   - liczba dni z wilgotnością minimalną poniżej 40%, wybraną z ośmiu terminów obserwacyjnych oraz z wilgotnością z godziny 13 CSE powyżej 80%
5. Prędkość wiatru v, w m/sek:
   - średnia miesięczna dla czterech terminów z godziny: 1, 7, 13 i 19 CSE oraz średnia miesięczna (Dies);
   - maksymalna prędkość wiatru (v_{max}), wybrana z ośmiu terminów obserwacyjnych;
   - liczba przypadków prędkości w przedziałach: 0, > 0-2, > 2-4, > 4-7, > 7-10, > 10-15, > 15-20 oraz > 20 m/sek, wybrana z ośmiu terminów obserwacyjnych;
   - liczba dni z wiatrem o prędkościach ≥ 10 m/sek i > 15 m/sek
6. Zachmurzenie N, w oktantach:
   - średnie miesięczne dla czterech terminów z godziny: 1, 7, 13 i 19 CSE oraz średnie miesięczne (Dies);
   - liczba dni pogodnych ◔ oraz pochmurnych ◕. Za dzień pogodny uważa się taki dzień, w którym średnia wartość zachmurzenia wyznaczona z ośmiu terminów jest mniejsza lub równa 2,0 zaś za dzień pochmurny, w którym wartość ta jest większa lub równa 7,0
7. Opad R_d, w mm:
   - sumy dekadowe $(\sum R_d)$ oraz suma miesięczna $(\sum R_{d,m})$;
   - maksymalny opad dobowy $(R_{d,max})$ oraz data wystąpienia;
   - liczba dni z opadem w przedziałach: 0,0 mm; ≥ 0,1 mm; ≥ 1,0 mm; ≥ 5,0 mm; ≥ 10,0 mm oraz ≥ 20,0 mm
8. Liczba dni ze zjawiskami atmosferycznymi:
   - deszczem ●, śniegiem ✳, opadem lodowym ▲, mgłą ≡, zamgleniem =, szronem ⌣, rosą ⌒, gołoledzią ∿, zamiecią śnieżną niską ⇉ i wysoką ⇈, zmętnieniem ∞, szadzią V, burzą ⚡ oraz pokrywą śnieżną ⊠

   Liczba dni ze zjawiskami odnosi się do okresu wystąpienia zjawiska w czasie od godziny 1 CSE (00 GMT) dnia danego do godziny 1 CSE dnia następnego

B. Posterunki meteorologiczne

W tablicy IV zamieszczono jednocześnie miesięczne wyniki obserwacji opadowych dla 195 posterunków oraz miesięczne wartości temperatury powietrza dla 91 wybranych posterunków meteorologicznych. Posterunki meteorologiczne dokonują pomiary i obserwacje trzy razy dziennie w terminach: 7^h, 13^h i 21^h średniego miejscowego czasu słonecznego. Średnią temperaturę powietrza wyliczono według wzoru:

$$Dies = \frac{1}{4}(7^h + 13^h + 2 \times 21^h)$$

Skrajne dobowe wartości temperatur, odnoszą się do okresu od wieczornej obserwacji (21^h) dnia poprzedniego do wieczornej obserwacji dnia danego. Wysokość opadu odnosi się do doby liczonej od obserwacji porannej (7^h) dnia danego do obserwacji porannej dnia następnego. Liczba dni z deszczem, śniegiem oraz opadem lodowym odnosi się do doby liczonej od obserwacji porannej dnia danego do obserwacji porannej dnia następnego. Liczba dni z pozostałymi zjawiskami odnosi się do okresu od północy ubiegłej do północy następnej.

Kolumny tablicy, od lewej do prawej zawierają następujące informacje:

1. Temperatura powietrza T, w °C:
   - średnia miesięczna (Dies);
   - średnia miesięczna maksymalna ($\overline{Max}$) i minimalna ($\overline{Min}$);
   - absolutne maksimum (Max abs.) i minimum (Min abs.) oraz data wystąpienia
2. Opad R_d, w mm:
   - sumy dekadowe $(\sum R_d)$ oraz sumę miesięczną $(\sum R_{d,m})$;
   - maksymalny opad dobowy $(R_{d,max})$ oraz data wystąpienia;
   - liczba dni z opadem w przedziałach: 0,0 mm; ≥ 0,1 mm, ≥ 1,0 mm; ≥ 5,0 mm; ≥ 10,0 mm oraz ≥ 20,0 mm
3. Liczba dni ze zjawiskami atmosferycznymi:
   - do liczby dni z opadem deszczu ●, śniegu ✳ oraz opadu lodowego ▲ zaliczono dni, w których opad wynosił 0,1 mm lub więcej i pochodził częściowo lub całkowicie z opadów odpowiadających podanym symbolom. Zamieszczono również liczbę dni z mgłą ≡, szadzią V, gołoledzią ∿, burzą ⚡ oraz pokrywą śnieżną ⊠

Dla wybranych 58 stacji i posterunków meteorologicznych zamieszczono w tablicy V wyniki miesięczne pomiarów temperatury minimalnej powietrza przy powierzchni gruntu oraz temperatury gruntu na głębokościach standartowych (5 cm, 10 cm, 20 cm i 50 cm), które wyznaczono przy użyciu termometrów kolankowych zainstalowanych na poletku pozbawionym roślinności. Również w tablicy VI zamieszczono dla wybranych 60 stacji i posterunków meteorologicznych wartości godzinne usłonecznienia. W tablicy VII zamieszczono kalendarz typów cyrkulacji panujących w danym miesiącu.

Kolumny tablic, zawierają następujące informacje:

Tablica V - Wyniki miesięczne pomiarów temperatury minimalnej przy powierzchni gruntu oraz temperatury gruntu na głębokościach standartowych

1. Temperatura minimalna przy powierzchni gruntu T_g, w °C:
   - średnia miesięczna minimalna ($\overline{Min}$);
   - minimum absolutne (Min abs.) oraz data wystąpienia
2. Temperatura gruntu na poszczególnych głębokościach, dla których średnia miesięczna (Dies) została wyliczona według wzoru:

$$Dies = \frac{1}{3}(7^h + 13^h + 21^h)$$

   a. Głębokość 5 cm:
      - średnia miesięczna dla trzech terminów z godziny: 7^h, 13^h i 21^h oraz średnia miesięczna (Dies);
      - maksymalna (Max) oraz minimalna (Min) wybrane z trzech terminów (7^h, 13^h i 21^h)
   b. Głębokości: 10 cm, 20 cm i 50 cm:
      - średnia miesięczna (Dies);
      - maksymalna (Max) i minimalna (Min) wybrane z trzech terminów

Tablica VI - Wartości godzinne usłonecznienia (miesięczne)

1. Czas trwania usłonecznienia w przedziałach godzinnych
2. Suma miesięczna usłonecznienia ($\sum$), w godzinach

Tablica VII - Kalendarz typów cyrkulacji i typów pogody

Za typ cyrkulacji lub typ pogody uważa się okres co najmniej dwudniowy zaklasyfikowany do tego samego typu. Pojedyncze dni znacznie odbiegające charakterem pogody lub cyrkulacji od typu poprzedzającego lub następującego oznaczono symbolem x.

Klasyfikacja typów cyrkulacji opiera się na trzech czynnikach: wskaźniku cyrkulacji strefowej dla Europy (Ws), wskaźniku cyrkulacji południkowej dla Europy (Wp) oraz wskaźniku ciśnienia dla Polski (Cp). Wskaźnik Ws przyjmuje wartość dodatnią dla cyrkulacji o składowej zachodniej, a ujemną dla składowej wschodniej. Wskaźnik Wp ma znak dodatni dla składowej południowej, a ujemny dla składowej północnej. Powyższe wskaźniki obliczane są z codziennych dolnych map synoptycznych. Wszystkie wyżej wymienione czynniki klasyfikowane są według systemu trójklasowego równoprawdopodobnego, w wyniku czego otrzymuje się 27 typów cyrkulacji.

Dla oznaczenia poszczególnych klas użyto następujących symboli:

Wskaźnik południkowy (Wp)
- N - klasa poniżej normy (ujemna)
- O - " w pobliżu normy
- S - " powyżej normy (dodatnia)

Wskaźnik strefowy (Ws)
- E - klasa poniżej normy (ujemna)
- O - " w pobliżu normy
- W - " powyżej normy (dodatnia)

Wskaźnik ciśnienia (Cp)
- C - klasa poniżej normy
- O - " w pobliżu normy
- A - " powyżej normy

Symbol typu cyrkulacji otrzymuje się przez zestawienie symboli klas dla wszystkich trzech czynników (Wp, Ws, Cp). Jeżeli wartości jednego z czynników Wp lub Ws są zaliczane do klasy O, wówczas w symbolu typu cyrkulacji zera tego się nie wpisuje, jeżeli natomiast wartości obu tych czynników są zaliczane do klasy O, wówczas pisze się tylko jedno zero. Klasę wskaźnika Cp wypisuje się w formie indeksu na dole po prawej stronie.

Przykłady:

Typ określony przez: klasę O dla Wp, klasę E dla Ws, klasę A dla Cp będzie miał symbol E_A;

Typ określony przez: klasę N dla Wp, klasę W dla Ws, klasę O dla Cp będzie miał symbol NW_O;

Typ określony przez: klasę O dla Wp, klasę O dla Ws, klasę C dla Cp będzie miał symbol O_C

Typy pogody dla Polski Centralnej są klasyfikowane w oparciu o dwa elementy: temperaturę i opady. Przez zastosowanie klasyfikacji trójklasowej równoprawdopodobnej dla każdego z tych elementów otrzymujemy 9 typów pogody. Symbole użyte dla oznaczenia poszczególnych klas są jednakowe dla obu elementów:
- 1 - klasa poniżej normy
- 2 - " w pobliżu normy
- 3 - " powyżej normy

W wyniku przyjęcia takich oznaczeń symbol typu pogody jest liczbą dwucyfrową, w której pierwsza cyfra oznacza klasę temperatury, a druga klasę opadów.

Przykład:

Typ pogody określony przez: klasę 1 dla temperatury, klasę 2 dla opadów będzie miał symbol 12

Dla bardziej szczegółowych opracowań wprowadza się dodatkowo podział każdej klasy na trzy równoprawdopodobne podklasy. Symbole używane dla oznaczenia poszczególnych podklas podaje poniższe zestawienie:

klasa	podklasy		
1	1_0	1	1_2
2	2_1	2	2_3
3	3_2	3	3_4

W kalendarzu typów pogody, typ pogody według klasyfikacji trójklasowej jest oznaczony dużymi cyframi. Umieszczony poniżej głównego symbolu, symbol napisany małymi cyframi w nawiasie odnosi się do klasyfikacji z podziałem na podklasy. Brak tego symbolu oznacza, że jest on identyczny z symbolem głównym.

Dla ilustracji każdego przypadku, dołączono mapki średniego rozkładu ciśnienia atmosferycznego na poziomie morza.

Szczegółowe omówienie zasad powyższego systemu klasyfikacyjnego podano w pracy J.Lityńskiego "Liczbowa klasyfikacja typów cyrkulacji i typów pogody".

Użyte w niniejszym roczniku symbole mają następujące znaczenie:

Nr	- numery, pod którymi figurują stacje i posterunki w tablicach rocznika (uporządkowane według malejącej szerokości geograficznej)
φ	- szerokość geograficzna północna
λ	- długość geograficzna wschodnia
H_s	- wzniesienie terenu ogródka meteorologicznego nad średni poziom morza
H_b	- wysokość barometru nad średni poziom morza Dla stacji meteorologicznych H_s i H_b zostały wyznaczone za pomocą niwelacji, natomiast dla posterunków H_s wyznaczono z mapy topograficznej
h_a	- wysokość anemometru nad powierzchnią gruntu
h_w	- wysokość wiatromierza Wilda nad powierzchnią gruntu
CSE	- czas środkowoeuropejski
T	- temperatura powietrza w ^oC
T_d	- temperatura punktu rosy w ^oC
T_g	- temperatura minimalna powietrza przy powierzchni gruntu
e	- prężność pary wodnej w mb
U	- wilgotność względna w %
P	- ciśnienie atmosferyczne zredukowane do 0^oC i do ciężkości normalnej w mb
P_o	- ciśnienie atmosferyczne zredukowane do 0^oC i do ciężkości normalnej, sprowadzone do średniego poziomu morza w mb
m	- w połączeniu z literowym symbolem elementu oznacza wartość miesięczną
N	- wielkość pokrycia nieba przez wszystkie obserwowane chmury w oktantach
N_h	- wielkość pokrycia nieba przez chmury rodzaju: Sc, St, Cu i Cb, a w przypadku ich braku przez chmury rodzaju: As, Ac i Ns w oktantach
h	- wysokość podstawy najniższych chmur w skali 0-9
dd	- kierunek wiatru w skali 01-36
v	- prędkość wiatru w m/sek
v_{max}	- maksymalna prędkość wiatru w m/sek
V	- widzialność w kierunku poziomym w skali 90-99
ww	- pogoda w chwili obserwacji w skali 00-99
W	- pogoda za okres ubiegłych sześciu godzin w skali 0-9
R	- suma opadu za okres ubiegłych sześciu godzin w mm
R_d	- dobowa suma opadu w mm
s_h	- grubość pokrywy śnieżnej w cm
s_g	- równoważnik wodny śniegu w mm/cm
S	- usłonecznienie w godzinach
Dies	- średnia dobowa
Max	- wartość maksymalna wybrana z ośmiu obserwacji terminowych
Min	- wartość minimalna wybrana z ośmiu obserwacji terminowych
Max abs.	- maksimum absolutne temperatury powietrza w ^oC
Min abs.	- minimum absolutne temperatury powietrza w ^oC
$\overline{Max}$	- średnia miesięczna z wartości maksymalnych dobowych
$\overline{Min}$	- średnia miesięczna z wartości minimalnych dobowych
•	- deszcz (do deszczu zaliczono również mżawkę)
*	- śnieg (do śniegu zaliczono również śnieg z deszczem, krupy śnieżne i śnieg ziarnisty)
▲	- opad lodowy (grad i ziarna lodowe)
≡	- mgła (widzialność < 1 km)
=	- zamglenie (widzialność ≥ 1 km)
⌴	- szron
⌓	- rosa
∾	- gołoledź
⇣	- zamieć śnieżna niska
⇡	- zamieć śnieżna wysoka
∞	- zmętnienie opalizujące
V	- szadź
⊠	- burza
⊠	- pokrywa śnieżna
◔	- dni pogodne
◕	- dni pochmurne

Uwaga:

Kropka (.) postawiona na miejscu wartości liczbowej oznacza brak danych, kreska (-) zaś brak zjawiska, wartości wątpliwe podano ze znakiem zapytania (?), wartości oszacowane podano w nawiasach. Data z gwiazdką oznacza, że dana wartość wystąpiła wielokrotnie.

ОБЪЯСНЕНИЯ

С 1966 года материал, содержащийся в "Метеорологическом Ежегоднике" распределен на две основные части. В первой части находятся результаты измерений 57 метеорологических станций, составляющих основную сеть, во второй - результаты 195 метеорологических постов, дополняющих основную сеть.

МЕТОД ОБРАБОТКИ РЕЗУЛЬТАТОВ И СОДЕРЖАНИЕ ТАБЛИЦ

А. Метеорологические станции

С I января 1966 года в основу обработки результатов входят измерения и наблюдения проведенные метеорологическими станциями в течение суток. В таблицу I включены результаты наблюдений проводимых каждые 6 часов в сроки: I, 7, 13 и 19 CSE (00, 06, 12 и 18 GMT), для выбранных 30 станций. В таблице II содержатся суточные результаты и средние суточные величины, рассчитанные из 8 наблюдений, выполняемых каждые 3 часа в сроки: I, 4, 7, 10, 13, 16, 19 и 22 CSE (00, 03, 06, 09, 12, 15, 18, и 21 GMT) для 57 станций. Таблица III - месячные суммы и средние величины рассчитанные по месячной сумме 8 наблюдательных сроков для 57 метеорологических станций.

Температура воздуха. Температура воздуха определяется с помощью термометров, которые умещены в метеорологической клетке английского типа на высоте 2 м над поверхностью почвы. Крайние суточные величины температур относятся для метеорологических станций к периоду с 19 CSE (18 GMT) предыдущего дня до 19 CSE данного дня.

Минимальная температура воздуха у поверхности почвы определена с помощью минимального термометра, умещенного на высоте 5 см над поверхностью почвы, на площадке лиственной растительности.

Влажность воздуха. Температура точки росы, упругость водяного пара и относительная влажность определены с помощью психрометра Августа.

Атмосферное давление. Атмосферное давление измеряется с помощью ртутных сосудных барометров.

Продолжительность солнечного сияния Продолжительность солнечного сияния измерятся с помощью гелиографов Кампбелль-Стокса.

Ветер. Измерения ветра производятся главным образом анемометрами типа М-47, а только в исключительных случаях ветромером Вильда.

Осадки. Высота осадков с I января 1966 года измеряется на станциях каждые шесть часов в сроки: I, 7, 13 и 19 CSE (00, 06, 12, и 18 GMT). В таблице I указана высота осадков за период минувших шести часов, а в таблицах II и III - высота осадков, которая относится к суткам начинающимся с 7 CSE (06 GMT) данного дня до 7 CSE следующего дня. Эти измерения выполнены с помощью дождемеров Геллманна, с площадью отверстия 200 см^2, расположенных на высоте I м над поверхностью почвы, за исключением горных станций, расположенных более 500 м н.у.м., где применяются дождемеры горного типа с площадью отверстия 500 см^2, на высоте I,5 м над поверхностью почвы.

Колонны таблиц, с левой до правой, включают следующие информации:

Таблица I - Ежедневные наблюдения метеорологических станций (срочные величины)

I. Очередные дни месяца
2. Температура воздуха T, в ^oC
3. Температура точки росы T_d, в ^oC
4. Упругость водяного пара e, в мб
5. Относительная влажность U, в %
6. Атмосферное давление P_o, приведенное к среднему уровню моря, в мб

7-8. Облачность в октантах (причем 0 обозначает безоблачное небо, 8 - небо целиком покрытое тучами, 9 - невидимое небо):
N - величина покрытия неба всеми наблюдаемыми тучами;
N_h - величина покрытия неба видами туч: Sc, St, Cu и Cb а в случае их отсутствия тучами вида: As, Ac и Ns

9. Высота основания самых низких туч h в масштабе кода
10. Направление ветра dd, в масштабе кода x)
11. Скорость ветра v, в м/сек
12. Видимость в горизонтальном направлении V, в масштабе кода x) 90-99
13. Погода в момент наблюдения ww, в масштабе кода x) 00-99
14. Погода за период истекших 6 часов W, в масштабе кода x) 0-9
15. Сумма осадков за период истекших шести часов R, в мм

Таблица II - Ежедневные наблюдения метеорологических станций (суточные величины)

I. Очередные дни месяца
2. Температура в ^oC:
T - средняя суточная температура воздуха;
Max - максимальная суточная температура воздуха;
Min - минимальная суточная температура воздуха;
T_E - минимальная температура воздуха у поверхности почвы
3. Средняя суточная упругость водяного пара e, в мб
4. Средняя суточная относительная влажность U, в %
5. Среднее суточное атмосферное давление P, редуцированное до 0^oC и до нормального веса в мб
6. Дневная сумма продолжительности солнечного сияния S, в часах
7. Средняя суточная величина покрытия неба всеми наблюдаемыми тучами N, в октантах. При расчетах средних величин невидимое небо принято целиком покрытым
8. Скорость ветра в м/сек:
v - средняя суточная скорость ветра;
v_{max} - максимальная скорость ветра, появляющаяся во время восьми наблюдений

x) Масштаб кода разработан на основе коллекции метеорологических кодов ОММ 9 TP 4 Volum B

9. Суточная сумма осадков R_d, в мм
10. Толщина снежного покрова s_h, измеренная в 7 CSE часов, в см
11. Водный эквивалент снега s_g, измеренный в 7 CSE часов, в мм/см

Таблица III - Месячные результаты наблюдений метеорологических станций

1. Температура воздуха T, в °C:
   - средняя месячная для четырех сроков с часа: 1, 7, 13 и 19 CSE а также средняя месячная (Dies);
   - средняя месячная максимальная ($\overline{Max}$) и минимальная ($\overline{Min}$);
   - абсолютная максимальная (Max abs.) и минимальная (Min abs.) и дата появления;
   - число дней с температурой в интервалах: Min $< -10°$, $< 0°$, Max $< -10°$, $< 0°$, $> 15°$ и $> 25°$
2. Атмосферное давление P, в мб:
   - среднее месячное давление (P_m), редуцированное до 0°C и до нормального веса;
   - максимальное (Max) и минимальное (Min) давление (P), редуцированное до 0°C и до нормального веса, выбранное из восьми наблюдательных сроков;
   - среднее месячное давление ($P_{o,m}$), приведенное к среднему уровню моря
3. Упругость водяного пара e, в мб:
   - средняя месячная для четырех сроков с часа: 1, 7, 13, и 19 CSE и средняя месячная (Dies)
4. Относительная влажность U, в %:
   - средняя месячная для четырех сроков с часа: 1, 7, 13 и 19 CSE и средняя месячная (Dies);
   - минимальная влажность (Min), выбранная из восьми наблюдательных сроков;
   - количество дней с минимальной влажностью менее 40%, выбранное из восьми наблюдательных сроков и с влажностью с 13 CSE часов выше 80%
5. Скорость ветра v, в м/сек:
   - средняя месячная для четырех сроков от часа: 1, 7, 13 и 19 CSE и средняя месячная (Dies);
   - максимальная скорость ветра (v_{max}), выбранная из восьми наблюдательных сроков;
   - количество случаев скорости в интервалах: 0, > 0-2, > 2-4, > 4-7, > 7-10, > 10-15, > 15-20 и > 20 м/сек, выбранное из восьми наблюдательных сроков;
   - количество дней с ветром, имеющим скорости ≥ 10 м/сек и > 15 м/сек
6. Облачность N, в октантах:
   - средняя месячная для четырех сроков от часа: 1, 7, 13 и 19 CSE и средняя месячная (Dies);
   - количество солнечный дней ◔ и пасмурных ◕. Солнечным считается такой день, в который средняя величина облачности определенная из восьми сроков менее или равняется 2,0 пасмурным - день, в который эта величина более или равняется 7,0
7. Осадки R_d, в мм:
   - декадные суммы ($\sum R_d$) и месячная сумма ($\sum R_{d,m}$);
   - максимальные суточные осадки ($R_{d,max}$) и дата появления;
   - количество дней с осадками в интервалах: 0,0 мм; ≥ 0,1 мм ≥ 1,0 мм; ≥ 5,0 мм; ≥ 10,0 мм и ≥ 20,0 мм
8. Количество дней с атмосферными явлениями:
   - дождем ●, снегом ✱, ледовыми осадками ▲, туманом ≡, дымкой =, инеем ⌴, росой ⌒, гололедом ∼, поземком ⇸ и низовой метелью ⇸, мглой ∞, изморозью V, грозой ⚡ и снежным покровом ⊠
   Количество дней с явлениями относится к периоду образования явления во время с часа 1 CSE (00 GMT) данного дня до 1 CSE следующего дня

Б. Метеорологические посты

В таблице IV находятся одновременно месячные результаты осадочных наблюдений для 195 постов и месячные величины температуры воздуха для 91 выбранных метеорологических постов. Метеорологические посты производят измерения и наблюдения 3 раза в день в сроки: 7^h, 13^h, 21^h по среднему местному солнечному времени. Средняя температура воздуха рассчитывается по формуле:

$$Dies = \frac{1}{4}(7^h + 13^h + 2 \times 21^h)$$

Крайние суточные величины температур относятся к периоду с вечернего наблюдения (21^h) предыдущего дня до вечернего наблюдения данного дня. Высота осадков относится к суткам, начинающимся с утреннего наблюдения (7^h) данного дня до утреннего наблюдения следующего дня. Количество дней с дождем, снегом и ледовыми осадками относится к суткам, начинающимся с утреннего наблюдения данного дня до утреннего наблюдения следующего дня. Количество дней с остальными явлениями относится к периоду с минувшей полночи до следующей.

Колонны таблицы с левой по правую содержат следующие информации:

1. Температура воздуха T, в °C:
   - средняя месячная (Dies);
   - средняя месячная максимальная (Max) и минимальная (Min);
   - абсолютная максимальная (Max abs.) и минимальная (Min abs.) и дата образования
2. Осадки R_d, в мм:
   - декадные суммы ($\sum R_d$) и месячная сумма ($\sum R_{d,m}$);
   - максимальные суточные осадки ($R_{d,max}$) и дата образования;
   - количество дней с осадками в интервалах: 0,0 мм; ≥ 0,1 мм; ≥ 1,0 мм; ≥ 5,0 мм; ≥ 10,0 мм и ≥ 20,0 мм
3. Количество дней с атмосферными явлениями:
   - днями с осадками дождя ●, снега ✱, и ледовыми осадками ▲ считаются дни, в которые осадки равнялись 0,1 мм или более и происходили частично или целиком от осадков отвечающих приведенным символам. Включено также количество дней с туманом ≡, изморозью V, гололедом ∼, грозой ⚡ и снежным покровом ⊠

Для выбранных 58 метеорологических станций и постов в таблице V находятся месячные результаты измерений минимальной температуры воздуха у поверхности почвы и температуры почвы на стандартных глубинах

(5 см, 10 см, 20 см и 50 см) которые определяются с помощью термометров, умещенных на площадке лишенной растительности. В таблице VI находятся также для выбранных 60 метеорологических станций и постов часовые величины продолжительности солнечного сияния. В таблице VII находится календарь типов циркуляции в данном месяце.

Колонны таблиц содержат следующие информации:

Таблица V - Месячные результаты измерений минимальной температуры у поверхности почвы и температуры почвы на стандартных глубинах

1. Минимальная температура у поверхности почвы T_g, в °C:
   - средняя месячная минимальная ($\overline{Min}$);
   - минимальная абсолютная (Min abs.) и дата появления
2. Температура почвы на отдельных глубинах, для которых средняя месячная (Dies) рассчитана по формуле:

$$Dies = \frac{1}{3}\left(7^h + 13^h + 21^h\right)$$

   а. Глубина 5 см:
   - средняя месячная для трех сроков от часа 7^h, 13^h, и 21^h и средняя месячная (Dies);
   - максимальная (Max) и минимальная (Min) выбранная из трех сроков (7^h, 13^h и 21^h)

   б. Глубины: 10 см, 20 см и 50 см:
   - средняя месячная (Dies);
   - максимальная (Max) и минимальная (Min) выбранные с из трех сроков

Таблица VI - Часовые величины солнечного сияния (месячные)

1. Продолжительность солнечного сияния в часовых интервалах
2. Месячная сумма продолжительности солнечного сияния в часах

Таблица VII - Календарь типов циркуляции и типов погоды

Типом циркуляции или типом погоды считается период не менее двух дней, зачисленный к тому же типу. Отдельные дни, которые характером погоды или циркуляции отклоняются от предыдущего или следующего типа обозначены символом x.

Классификация типов циркуляции проведена для трех факторов: для индекса зональной циркуляции для Европы (Ws) для индекса меридиональной циркуляции для Европы (Wp) и для показателя давления в Польше (Cp). Индекс Ws принимает положительную величину для западной составляющей циркуляции, а отрицательную - для восточной составляющей. Индекс Wp положительный для южной составляющей, а отрицательный для северной составляющей. Вышеназванные факторы вычисляются на основании ежедневных приземных синоптических карт. Классификация этих факторов проведена по трехклассовой равновероятной системе, вследствие чего получается 27 типов циркуляции.

Для обозначения отдельных классов используются следующие символы:

Индекс меридиональный (Wp)
- N - класс ниже нормы (отрицательный)
- O - класс поблизости нормы
- S - класс выше нормы (положительный)

Индекс зональный (Ws)
- E - класс ниже нормы (отрицательный)
- O - поблизости нормы
- W - выше нормы (положительный)

Показатель давления (Cp)
- C - класс ниже нормы
- O - " поблизости нормы
- A - " выше нормы

Символ типа циркуляции получается путем сопоставления символов классов всех трех факторов (Wp, Ws, Cp). Если величина одного фактора Wp или Ws причисляется к классу O, тогда в символе типа циркуляции этого нуля не следует вписывать, а если величины обеих факторов зачислены к классу O, тогда следует вписать только один нуль. Класс показателя Cp пишется в форме индекса внизу по правой стороне.

Примеры:

Тип определен: классом O для Wp, классом E для Ws, классом A для Cp обозначается символом E_A;

Тип определен: классом N для Wp, классом W для Ws, классом O для Cp обозначается символом NW_O;

Тип определен: классом O для Wp, классом O для Ws, классом C для Cp обозначается символом O_C

Классификация типов погоды для Центральной Польши проведена на основании двух элементов: температуры и осадков. Применяя трехклассовую равновероятную систему классификации для каждого из этих элементов, получаем 9 типов погоды. Символы принятые для обозначения отдельных классов одинаковы для обеих элементов:

1 - класс ниже нормы
2 - " поблизости нормы
3 - " выше нормы

В результате применения таких обозначений символ типа погоды является двухцифровым числом, в котором первая цифра обозначает класс температуры, а вторрая класс осадков.

Пример:

Тип погоды определен: 1 классом для температуры, 2 классом для осадков обозначен символом 12

Для более детальных обработок каждый класс дополнительно разделен на три равновероятные подклассы. Символы принятые для обозначения отдельных подклассов:

класс	подкласс		
1	1_0	1	1_2
2	2_1	2	2_3
3	3_2	3	3_4

В календаре типов погоды, тип погоды по трехклассовой классификации обозначен большими цифрами. Символ написанный малыми цифрами в скобках ниже основного символа, относится к классификации с разделением на подклассы. Отсутствие этого символа обозначает, что идентичен он основному символу.

Для иллюстрации каждого случая даны карты среднего распределения атмосферного давления на уровне моря.

Детальные выводы относительно принципов описанной системы классификации разработаны в работе D. Литиньского "Численная классификация типов циркуляции и типов погоды".

Употребленные в настоящем ежегоднике символы имеют следующее значение:

Nr	- номера, которыми обозначены станции и посты в таблицах ежегодника систематизированы по убывающей географической широте
φ	- северная географическая широта
λ	- восточная географиеская долгота
H_s	- сооружение метеорологической площадки над средним уровнем моря
H_b	- высота барометра над средний уровень моря, Для метеорологических станций H_s и H_b определены с помощью нивеляции, а для постов H_s по топографической карте
h_a	- высота анемометра над поверхностью почвы
h_w	- высота ветромера Вильда над поверхностью почвы
CSE	- среднеевропейское время
T	- температура воздуха в ^{o}C
T_d	- температура точки росы в ^{o}C
T_g	- минимальная температура воздуха у поверхности почвы
e	- упругость водяного пара в мб
U	- относительная влажность в %
P	- атмосферное давление редуцированное до $0^{o}C$ и до нормального веса в мб
P_o	- атмосферное давление редуцированное до $0^{o}C$ и до нормальльного веса, приведенное к среднему уровню моря в мб
m	- вместе с буквенным символом элемента обозначает месячную величину
N	- величина покрытия неба всеми наблюдаемыми облаками, в октантах
N_h	- величина покрытия неба всеми видами облачности: Sc, St, Cu и Cb а в случае их отсутствия облачностью типа: As, Ac и Ns в октантах
h	- высота основы наиболее низкой облачности в масштабе 0-9
dd	- направление ветра в масштабе 01-36
v	- скорость ветра в м/сек
v_{max}	- максимальная скорость ветра в м/сек
V	- видимость в горизонтальном направлении в масштабе 90-99
ww	- погода в момент наблюдения в масштабе 00-99
W	- погода за период истекших шести часов в масштабе 0-9
R	- сумма осадков за период истекших шести часов в мм
R_d	- суточная сумма осадков в мм
s_h	- толщина снежного покрова в см
s_g	- водный эквивалент снега в мм/см
S	- продолжительность солнечного сияния в часах
Dies	- средняя суточная
Max	- максимальная величина выбранная из восьми срочных наблюдений
Min	- минимальная величина выбранная из восьми срочных наблюдений
Max abs.	- максимальная абсолютная температуры воздуха в ^{o}C
Min abs.	- минимальная абсолютная температуры воздуха в ^{o}C
$\overline{Min}$	- средняя месячная из минимальных суточных величин
$\overline{Max}$	- средняя месячная из максимальная суточных величин
●	- дождь (в том и морось)
*	- снег (в том снег с дождем, снежная крупа и снежные) зерна ,
▲	- ледовые осадки (град и ледовые зерна)
≡	- туман (видимость < I км)
=	- дымка (видимость ≥ I км)
⌴	- иней
⌓	- роса
∼	- гололед
⇣	- поземок
⇢	- низовая метель
∞	- мгла
V	- изморозь
⊼	- гроза
⊠	- снежный покров
◔	- солнечные дни
◒	- пасмурные дни

Примечание:

Точка (.) стоящая в месте числовой величины обозначает отсутствие данных, черточка (-) - отсутствие явления, сомнительные величины обозначены вопросительным знаком (?), оцененные величины даны в скобках. Дата со звездочкой обозначает, что данная величина появлялась многократно.

COMMENTS

Since 1966, the material contained in the "Meteorological Yearbook" has been divided into two principal sections. One of them contain results of the measurements taken at 57 meteorological stations which establish the basic network, and the other includes the results from 195 meteorological posts, supplementary to the basic observation network.

METHOD OF DATA PROCESSING AND CONTENT OF TABLES

A. Meteorological station

Since January 1, 1966 data processing was based on measurements and observations taken daily by meteorological stations. Table I contains the results of observations carried out every six hours at: 1, 7, 13 and 19 CSE (00, 06, 12 and 18 GMT) for the selected stations. Table II comprises daily results and daily means computed from eight observations carried out each three hours at: 1, 4, 7, 10, 13, 16, 19 and 22 CSE (00, 03, 06, 09, 12, 15, 18 and 21 GMT) for 57 stations. Table III contains monthly totals and means, calculated from the monthly total of eight observation times for 57 meteorological stations.

Air temperature. Air temperature was determined by means of thermometers set in meteorological screen of English type at the 2 m level above the ground surface. The extreme temperatures for meteorological stations refer to the period from 19 o'clock CSE (18 GMT) of the preceding day up to 19 CSE of the respective day.

Minimal air temperature at the ground surface was determined by means of minimum thermometer set at the 5 cm level above the ground surface, on the plot with no vegetation.

Air humidity; dew point temperature, water vapour pressure and relative humidity is being determined by means of August psychrometer.

Atmospheric pressure; the atmospheric pressure was measured by means of pot Mercury barometers.

Sunshine duration; sunshine duration was measured by Campbell-Stokes' heliographs.

Wind; wind measurements are mostly carried out at use of anemometers of M-47 Type, and only in some cases at use of Wild's anemometers.

Precipitation. The heigh of precipitation beginning 1 January 1966 is being measured at the stations every six hours at: 1, 7, 13 and 19 CSE (00, 06, 12 and 18 GMT). In Table I the precipitation height for the past six hours was shown, but in Table II and III the precipitation height referring to twenty four hours counted from 7 CSE (06 GMT) of the respective day up to 7 CSE of the next day. Measurements were taken by means of Hellman's gauges with the collecting surface of 200 sq. cm, set at the height of 1 m above the ground surface, excluding a number of mountainous stations situated over 500 m above sea level, where are being used the gauges of the mountainous type with the collecting surface of 500 sq. cm. The last are set at the height of 1,5 m above the ground surface.

The contents of the columns from left to right are as follows:

Table I - Everyday observations from meteorological stations (values from indiv. observ. times)

1. Successive days of the month
2. Air temperature T, in °C
3. Dew point temperature T_d, in °C
4. Water vapour pressure e, in mb
5. Relative humidity U, in percentages
6. Atmospheric pressure P_o reduced to mean sea level in mb

7-8. Total cloud amount in octas (where 0 denotes fair sky, 8 - overcasted sky - completely covered with clouds, and 9 - invisible sky):
N - extent of cloud cover with all the observed clouds;
N_h - extent of cloud cover with clouds of the types: Sc, St, Cu and Cb, and in case of their absence by clouds of the type: As, Ac and Ns

9. Height of the base of the lowest clouds in code scale x) (synop - code)
10. Wind direction dd, in synopcode x)
11. Wind speed v, in m/sec
12. Horizontal visibility V, expressed by the synopcode 90-99 x)
13. Weather at the observation moment ww, expressed by the synopcode 00-99 x)
14. Weather for the period of the past six hours W, expressed by the synopcode 0-9 x)
15. Precipitation total for the past six hours R, in mm

Table II - Everyday observations of meteorological stations (daily values)

1. Consecutive days of the month
2. Temperature in °C:
   T - daily mean of air temperature;
   Max - daily maximum of air temperature;
   Min - daily minimum of air temperature;
   Tg - minimum temperature at the ground surface
3. Daily mean water vapour pressure e, in mb
4. Daily mean relative humidity U, in percentages
5. Daily mean atmospheric pressure P, reduced to 0° C and to the normal gravitation in mb

x) Synopcodes were worked out on the basis of meteorological code contained in the WMO Publication No. 9 TP 4, Volume B

6. Daily total of sunshine S, in hours
7. Daily mean overcast by all the observed cloud types N, in octas. In computation of means, the invisible sky was adopted as the completely overcasted
8. Wind speed in m/sec:
   v - daily mean of wind speed;
   v_{max} - maximum of wind speed that occurred at the time of eight observations
9. Daily total height of precipitation R_d, in mm
10. Snow cover depth s_h, measured at 7 CSE, in cm
11. Water equivalent in snow s_g, measured at 7 CSE, in mm/cm

Table III - Monthly observation results from meteorological stations

1. Air temperature T, in °C:
   - monthly mean for four times from: 1, 7, 13 and 19 CSE and (Dies) monthly mean;
   - monthly mean maximum ($\overline{Max}$) and minimum ($\overline{Min}$);
   - absolute maximum (Max abs.) and absolute minimum (Min abs.) and the date of occurrence;
   - number of days with temperature intervals: Min $< -10°$, $< 0°$, Max $< -10°$, $< 0°$, $> 15°$ and $> 25°$
2. Atmospheric pressure P, in mb:
   - monthly mean pressure (P_m), reduced to 0°C and to normal gravitation;
   - maximum (Max) and minimum (Min) pressure (P), reduced to 0°C and to normal gravitation, selected from eight observation times;
   - monthly mean pressure ($P_{o,m}$), reduced to mean sea level
3. Water vapour pressure e in mb:
   - monthly mean for four times: 1, 7, 13 and 19 CSE and (Dies) monthaly mean
4. Relative humidity U, in %:
   - monthly mean for four times: 1, 7, 13 and 19 CSE and (Dies) monthly mean;
   - minimal humidity (Min), selected from eight observation times;
   - number of days with minimal humidity below 40%, selected from eight observation times, and with humidity from 13 CSE over 80%
5. Wind speed v, in m/sec:
   - monthly mean for four observation times: 1, 7, 13 and 19 CSE and (Dies) monthly mean;
   - maximal wind speed(v_{max}), selected from eight observation times;
   - number of speed occurrences in the intervals: 0, >0-2, >2-4, >4-7, >7-10, >10-15, >15-20 and >20 m/sek selected from eight observation times;
   - number of days with speed ≥ 10 m/sec and > 15 m/sec
6. Cloudiness N in octas:
   - monthly means for eight times: 1, 7, 13 and 19 CSE and (Dies) monthly means;
   - number of clear ◔ and cloudy ◕ days. The clear day is a day in which the mean value of overcast counted from eight observation times is smaller or equal 2,0 and the cloudy day - when the aforesaid value is greater or equal 7.0
7. Precipitation R_d, in mm:
   - decadal totals $(\sum R_d)$ and monthly total $(\sum R_{d,m})$;
   - maximum daily precipitation $(R_{d,max})$, and date of its occurrence;
   - number of days with precipitation in the intervals: 0,0 mm; ≥ 0,1 mm; ≥ 1,0 mm; ≥ 5,0 mm; ≥ 10,0 mm and ≥ 20,0 mm
8. Number of days with atmospheric phenomena:
   - rain ●, snow ✳, ice needles ▲, fog ≡, mist =, hoar frost ⊔, dew ⌓, glazed frost ∾, drifting snow ⇡, and blowing snow ⇡, haze ∞, soft rime V, thunderstorm ⚡ and snow cover ⊠
   Number of days characterized by phenomena refers to the phenomenon occurrence time from 1 CSE (00 GMT) of the respective day till 1 CSE of the next day

B. Meteorological posts

In table IV were included, the results of precipitation observations for 195 posts and the monthly values of air temperature for 91 selected meteorological posts. The measurements and observations are being carried out by meteorological posts three times a day at: 7^h, 13^h and 21^h of mean local solar time. The mean air temperature was computed from the formula:

$$\text{Dies} = \frac{1}{4}(7^h + 13^h + 2 \times 21^h)$$

Daily extremes of temperatures refer to the evening observation time (21^h) of the last day to the evening observation of the respective day. The precipitation height refers to the 24 - hours counted from the morning observation (7^h) of the respective day to the morning observation of the next day. Number of days with rain, snow and ice needles refers to the 24-hours counted from the morning observation of the respective day to the morning observation of the next day. Number of days with the other (remained) phenomena refers to the period from the midnight of the last day to the midnight of the next day.

The contents of the columns from left to right are as follows:

1. Air temperature T, in °C
   - monthly mean (Dies);
   - monthly mean maximum ($\overline{Max}$) and minimum ($\overline{Min}$);
   - absolutne maximum (Max. abs.) and minimum (Min abs.) and the date of occurrence
2. Precipitation R_d, in mm:
   - decadal totals $(\sum R_d)$ and monthly total $(\sum R_{d,m})$;
   - maximal daily precipitation $(R_{d,max})$ and the date of occurrence;
   - number of days with precipitation in the intervals: 0,0 mm, ≥ 0,1 mm, ≥ 1,0 mm, ≥ 5,0 mm, ≥ 10,0 mm and ≥ 20,0 mm
3. Number of days with atmospheric precipitation:
   - as days with rain ●, snow ✳ and ice needle precipitation ▲ were reckoned days in which the precipitation amounted 0,1 mm or more and originated partly or in full from precipitation corresponding to the aforelisted symbols.

The number of days with fog ≡ , soft rime V , glazed frost ∿ , thunderstorm ⚡ , and snow cover ⊛ was also included

For the selected 58 stations and meteorological posts monthly results of minimum temperature measurements and the ground temperatures at the standard depth (5 cm, 10 cm, 20 cm and 50 cm) are given in Table V. The results were determined by ground thermometers set on the plot with no vegetation. Also the hourly values of solar radiation for the selected 60 stations and meteorological posts were printed in Table VI. Table VII contains the calendar of circulation types occurring in the respective month.

The contents of the tables are as follows:

Table V - Monthly results of minimum temperature measurements at the ground surface and the ground temperatures at the standard depth

1. Minimum temperature at the ground surface T_g, in °C:
   - monthly mean minimum temperature ($\overline{Min}$);
   - absolute minimum temp. (Min. abs.) and the date of occurrence
2. Ground temperature at individual depth, for which (Dies) monthly means were computed following the formula:

$$Dies = \frac{1}{3}\ (7^h + 13^h + 21^h)$$

   a. Depth 5 cm:
      - monthly mean for three observation times: 7^h, 13^h and 21^h and (Dies) monthly mean;
      - maximum (Max) and minimum (Min) selected from three observation times (7^h, 13^h and 21^h)
   b. Depths: 10 cm, 20 cm and 50 cm:
      - monthly mean (Dies);
      - maximum (Max) and minimum (Min) selected from three observations times

Table VI - Hourly sunshine duration values (monthly)

1. Sunshine duration in hourly intervals
2. Monthly total of sunshine duration $(\sum)$, in hours

Table VII - The calendar of the cirulation and weather types

The circulation or weather type is a period of at least two days duration, classified to the same type. Particular days, much differing by the weather or circulation characteristics from the foregoing or subsequent type, are designed by x.

The classification of circulation types is based on three factors: the index of zonal circulation for Europe (Ws), the index of meridional circulation for Europe (Wp) and the index of pressure for Poland (Cp).

The index Ws is positive for circulation with western component, and negative for circulation with eastern component. The index Wp is positive for southern component, and negative for northern component. These indices are computed from daily synoptic charts. All above named factors are classified according to a three - class system of equal probability what results in the 27 circulation types.

The following symbols are used to designate the particular classes:

Meridional index (Wp)
- N - class below the standard (negative)
- O - " near the standard
- S - " above the standard (positive)

Zonal index (Ws)
- E - class below the standard (negative)
- O - " near the standard
- W - " above the standard (positive)

Pressure index (Cp)
- C - class below the standard
- O - " near the standard
- A - " above the standard

The symbol of the circulation type is formed by combining the class symbols for all the three factors (Wp, Ws, Cp). If the values of one of the factor Wp or Ws are listed to the class O, then in the symbol of the circulation type this O isn't written; but if the values of both these factors belong to the class O, then only one zero is written. The class of the index Cp is denoted as a sign down to the right side.

Examples:

The type designed by: class O for Wp, class E for Ws, class A for Cp will have the symbols E_A;

The type designed by: class N for Wp, class W for Ws, class O for Cp will have the symbol NW_O;

The type designed by: class O for Wp, class O for Ws, class C for Cp will have the symbol O_C

The weather types for Central Poland are classified after two elements: the temperature and the precipitation. The application of the three-class classification of equal probability for each of these elements yields 9 weather types. The symbols used to designate particular classes are the same for both elements:

- 1 - class below the standard
- 2 - " near the standard
- 3 - " above the standard

As a consequence, the symbol of the weather type is a two-figure number, of wich the first figure relates to the temperature class, the second to the precipitation class.

Example:

The weather type designed by: class 1 for the temperature, class 2 for the precipitation will have the symbol 12

Additionally, for more detailed elaborations, a division of each class into three subclasses of equal probability is introduced. The symbols used to designate particular subclasses are listed below:

class	subclasses		
1	1_0	1	1_2
2	2_1	2	2_3
3	3_2	3	3_4

In the calendar of the weather types, the weather type after of the three-class classification is represented by big figures. The

symbol written with small figures, in bracket, placed below main symbol, refers to the classification with the division into the subclasses. The lack of this symbol means, that it is identical with the main symbol.

To illustrate each case, the maps of the mean distribution of the atmospheric pressure at the sea level are given.

A detailed description of the principles of the above applied classification system is given in the paper of J.Lityński "Numerical classification of circulation and weather types".

The sybols used in the yearbook correspond to the following meanings:

Nr	- number, the stations and posts were marked within the yearbook - (arranged with the decreasing latitude)
φ	- northern latitude
λ	- eastern longitude
H_s	- height (elevation) of meteorological plot above mean sea level
H_b	- barometer height above mean sea level For meteorological stations H_s and H_b the aforelisted elements were determined by means of levelling and for posts H_s they were calculated from the topographic map
h_a	- anemometer height above the ground surface
h_w	- Wilde´s anemometer height above the ground surface
CSE	- mid-european time
T	- air temperature in °C
T_d	- dew point temperature in °C
T_g	- minimum temperature of air at the ground surface
e	- water vapour pressure in mb
U	- relative humidity in %
P	- atmospheric pressure reduced to 0°C and to normal gravitation in mb
P_o	- atmospheric pressure reduced to 0°C and to normal gravitation for mean sea level in mb
m	- in connection with the letter symbol of the element denotes the monthly value
N	- sky cover extent by all types of the observed clouds in octas
N_h	- sky cover extent by the clouds of the following types: Sc, St, Cu and Cb, and in case of their lack by clouds of the types: As, Ac and Ns in octas
h	- height of the lowest clouds base in scale 0-9
dd	- wind direction in scale 01-36
v	- wind speed in m/sec
v_{max}	- maximum of wind speed in m/sec
V	- visibility in vertical in scale 90-99
ww	- weather condition at the observation moment in scale 00-99
W	- weather condition for the period of the past six hours in scale 0-9
R_d	- daily precipitation total in mm
s_h	- snow cover depth in cm
s_g	- water equivalent in snow, in mm/cm
S	- sunshine duration in hours
Dies	- daily mean
Max	- maximum value selected from eight observation times
Min	- minimum value selected from eight observation times
Max.abs.	- absolute maximum of air temperature in °C
Min.abs.	- absolute minimum of air temperature in °C
$\overline{Max}$	- monthly mean from the daily maxima
$\overline{Min}$	- monthly mean from the daily minima
●	- rain (drizzle was considered as a rain, too)
*	- snow (snow with rain, snow groats and grainy snow were reckoned as snow, too)
▲	- ice needle precipitation (hail and ice grains)
≡	- fog (visibility < 1 km)
=	- mist (visibility ≥ 1 km)
⌴	- hoarfrost
⌒	- dew
∿	- glazed frost
⸸	- drifting snow
⸸	- browing snow
∞	- haze
V	- soft rime
⚡	- thunderstorm
⊠	- snow cover
◔	- clear days
◕	- cloudy days

Note:

Point put instead of the numerical value denotes the gap in data, dash (-) lack of phenomenon, the questionable values were marked with question mark (?), estimated values were given in parantheses. Date furnished with asterisk means that the value concerned occurred many times.

SPIS ALFABETYCZNY STACJI I POSTERUNKÓW

СПИСОК СТАНЦИЙ И ПОСТОВ В АЛФАВИТНОМ ПОРЯДКЕ

ALPHABETIC LIST OF STATIONS AND POSTS

Nr	Stacja - posterunek	Strona						N	E Gr	H_m	H_b	h_a	h_w	Dorzecze
		Tabl. I	Tabl. II	Tabl. III	Tabl. IV	Tabl. V	Tabl. VI							
216	Aleksandrowice	-	47	50	-	-	64	49°18'	19°00'	398	403,4	20,0	20,0	Wisła
30	Augustów	-	-	-	56	-	-	53 50	22 58	130	-	-	-	Biebrza
250	Baligród	-	-	-	59	-	-	49 20	22 17	450	-	-	-	San
16	Bartoszyce	-	-	-	56	-	64	54 15	20 48	60	-	-	-	Łyna
245	Barwinek	-	-	-	59	-	-	49 26	21 41	420	-	-	-	Wisłoka
102	Biała Podlaska	-	-	-	57	-	-	52 01	23 08	145	-	-	-	Bug
73	Białowieża	-	-	-	56	62	64	52 42	23 51	164	-	-	-	Narew
58	Białystok	9	38	50	-	62	64	53 07	23 11	139	140,8	13,3	13,3	Narew
41	Biebrza	-	-	-	56	62	64	53 39	22 36	117	-	-	-	Biebrza
222	Biecz	-	-	-	59	-	-	49 44	21 15	260	-	-	-	Wisłoka
70	Bielsk Podlaski	-	-	-	56	-	-	52 47	23 11	145	-	-	-	Narew
201	Bieruń Stary	-	-	-	58	-	-	50 05	19 05	236	-	-	-	Wisła
227	Bircza	-	-	-	59	-	-	49 41	22 29	300	-	-	-	San
210	Bochnia-Chodenice	-	-	-	59	-	-	49 59	20 24	200	-	-	-	Raba
146	Bogatynia	-	-	-	58	-	-	50 54	14 59	282	-	-	-	Nysa Łużycka
128	Bolesławiec	-	-	-	57	-	-	51 16	15 35	208	-	-	-	Bóbr
189	Borusowa	-	-	-	58	-	-	50 17	20 47	170	-	-	-	Wisła
96	Brwinów	-	-	-	57	62	64	52 08	20 43	96	-	-	-	Bzura
241	Brzegi Dolne	-	-	-	59	-	-	49 27	22 38	420	-	-	-	Strwiąż
246	Bukowina	-	-	-	59	-	-	49 21	20 07	880	-	-	-	Dunajec
60	Bydgoszcz	-	38	50	-	-	-	53 06	17 58	70	72,1	11,0	-	Brda
56	Bydgoszcz, IMiUZ	-	-	-	56	62	64	53 08	18 01	46	-	-	-	Brda
136	Chełm	-	-	-	57	-	-	51 07	23 30	208	-	-	-	Bug
64	Chodzież	-	-	-	56	-	-	52 59	16 54	100	-	-	-	Noteć
38	Chojnice	7	37	50	-	-	64	53 42	17 33	172	177,2	13,0	12,5	Brda
220	Cieszyn-Bobrek	-	-	-	59	-	64	49 45	18 39	300	-	-	-	Olza
11	Czarna Dąbrówka	-	-	-	56	-	-	54 21	17 34	120	-	-	-	Łupawa
240	Czarny Dunajec	-	-	-	59	-	-	49 27	19 51	676	-	-	-	Dunajec

U w a g a : Wartości współrzędnych oraz wysokości podano według stanu 1 stycznia 1966 roku.

Nr	Stacja - posterunek	Strona						N	E Gr	H_s	H_b	h_a	h_w	Dorzecze
		Tabl. I	Tabl. II	Tabl. III	Tabl. IV	Tabl. V	Tabl. VI							
153	Częstochowa	-	44	50	-	62	-	50°49′	19°06′	261	262,6	23,0	-	Warta
9	Darłowo	-	-	-	56	-	-	54 27	16 23	7	-	-	-	Wieprza
204	Dębica	-	-	-	58	-	-	50 03	21 24	205	-	-	-	Wisłoka
156	Dobrogoszcz	-	-	-	58	-	-	50 46	17 01	175	-	-	-	Oława
178	Duszniki-Zdrój	-	-	-	58	-	-	50 24	16 24	540	-	-	-	Nysa Kłodzka
217	Dynów	-	-	-	59	-	-	49 48	22 14	276	-	-	-	San
25	Dziwnów	-	-	-	56	-	64	54 01	14 44	7	-	-	-	Przymorze
19	Elbląg	-	35	50	-	-	-	54 10	19 26	38	42,9	20,0	-	Elbląg
197	Garlica Murowana	-	-	-	58	62	-	50 09	19 56	270	-	-	-	Prądnik
10	Gdańsk-Wrzeszcz	3	34	50	-	-	-	54 23	18 36	13	12,4	15,5	18,4	Wisła
7	Gdynia	-	-	-	56	-	64	54 31	18 34	2	-	-	-	Przymorze
186	Gliwice	-	-	-	58	-	-	50 18	18 38	230	-	-	-	Kłodnica
69	Głodowo	-	-	-	56	-	-	52 50	19 15	100	-	-	-	Wisła
114	Głogów	-	-	-	57	-	-	51 39	16 06	112	-	-	-	Odra
194	Głubczyce	-	-	-	58	-	-	50 12	17 50	280	-	-	-	Odra
15	Gołdap	-	-	-	56	-	-	54 19	22 19	155	-	-	-	Węgorapa
71	Gorzów Wlkp.	12	39	50	-	62	64	52 44	15 15	65	56,2	13,0	12,0	Warta
121	Grabownica	-	-	-	57	-	-	51 28	17 27	119	-	-	-	Barycz
162	Grodków	-	-	-	58	-	-	50 41	17 23	170	-	-	-	Nysa Kłodzka
46	Grudziądz	-	-	-	56	-	-	53 30	18 46	40	-	-	-	Wisła
252	Gubałówka	-	-	-	59	-	-	49 18	19 56	1000	-	-	-	Dunajec
103	Gubin	-	-	-	57	-	-	51 57	14 46	76	-	-	-	Nysa Łużycka
255	Hala Gąsienicowa	-	-	-	59	-	-	49 15	20 00	1520	-	-	-	Dunajec
4	Hel	-	34	50	-	-	64	54 36	18 49	1	2,6	25,0	24,0	Przymorze
195	Horyniec	-	-	-	58	-	-	50 11	23 21	240	-	-	-	San
233	Istebna-Stecówka	-	-	-	59	-	-	49 35	18 57	750	-	-	-	Wisła
235	Iwonicz-Zdrój	-	-	-	59	-	64	49 34	21 48	402	-	-	-	Wisłok
206	Jakubowice	-	-	-	58	-	-	50 01	17 51	319	-	-	-	Odra
160	Janów Lubelski	-	-	-	58	-	-	50 43	22 25	230	-	-	-	San
223	Jasło	-	-	-	59	-	-	49 44	21 28	240	-	-	-	Wisłoka
211	Jastrzębie-Zdrój	-	-	-	59	-	-	49 57	18 34	282	-	-	-	Olza
148	Jelenia Góra	22	43	50	-	62	64	50 54	15 48	342	343,9	16,0	16,0	Bóbr
111	Kalisz	18	41	50	-	62	64	51 44	18 05	140	143,1	-	15,0	Prosna
234	Kamienica	-	-	-	59	-	-	49 35	20 21	460	-	-	-	Dunajec
45	Kamień Krajeński	-	-	-	56	62	-	53 32	17 32	124	-	-	-	Brda
155	Karpacz	-	-	-	58	-	-	50 46	15 45	700	-	-	-	Bóbr
13	Kartuzy	-	-	-	56	-	-	54 20	18 12	220	-	-	-	Radunia
256	Kasprowy Wierch	31	48	50	-	-	64	49 14	19 59	1991	1988,8	15,4	15,4	Dunajec
192	Katowice	27	45	50	-	-	64	50 14	19 02	284	283,8	20,0	17,0	Przemsza
23	Kętrzyn	-	36	50	-	62	-	54 05	21 22	108	97,2	10,5	11,6	Łyna
151	Kielce	23	43	50	-	62	-	50 51	20 37	268	270,0	21,1	20,8	Nida
54	Kisielnica	-	-	-	56	-	-	53 15	22 07	140	-	-	-	Narew
176	Kłodzko	-	45	50	-	62	-	50 26	16 39	316	317,3	15,6	16,1	Nysa Kłodzka

Nr	Stacja - posterunek	Strona						N	E Gr	H_s	H_b	h_a	h_w	Dorzecze
		Tabl. I	Tabl. II	Tabl. III	Tabl. IV	Tabl. V	Tabl. VI							
67	Kobylec	-	-	-	56	-	-	52°51'	17°12'	90	-	-	-	Wełna
193	Kolbuszowa	-	-	-	58	-	-	50 14	21 47	208	-	-	-	Wisła
93	Koło	-	40	50	-	62	-	52 12	18 38	95	101,7	14,4	13,3	Warta
18	Kołobrzeg	4	35	50	-	-	64	54 11	15 35	3	5,4	18,8	18,0	Parsęta
249	Komańcza	-	-	-	59	-	-	49 20	22 04	470	-	-	-	San
133	Końskie	-	-	-	57	-	-	51 11	20 24	245	-	-	-	Pilica
172	Korfantów	-	-	-	58	-	-	50 29	17 36	200	-	-	-	Nysa Kłodzka
17	Koszalin	-	35	50	-	62	64	54 12	16 10	33	33,9	15,0	13,5	Przymorze
20	Kościerzyna	-	-	-	56	-	-	54 08	17 58	180	-	-	-	Wierzyca
202	Kraków-Balice	29	46	50	-	-	64	50 05	19 48	237	237,5	20,0	20,0	Prądnik
203	Kraków, Obs. Astr.	-	-	-	58	-	-	50 04	19 58	206	-	-	-	Wisła
142	Krasnystaw	-	-	-	57	-	-	50 59	23 10	190	-	-	-	Wieprz
145	Kraśnik	-	-	-	58	-	-	50 55	22 12	250	-	-	-	Wisła
226	Krosno	-	-	-	59	-	-	49 41	21 45	282	-	-	-	Wisłok
243	Krynica	-	-	-	59	-	64	49 26	20 58	613	-	-	-	Poprad
80	Krzemień	-	-	-	57	-	-	52 33	22 30	112	-	-	-	Bug
66	Krzyż	-	-	-	56	62	-	52 53	16 01	31	-	-	-	Noteć
140	Laskowice Oławskie	-	-	-	57	62	64	51 03	17 21	134	-	-	-	Widawa
183	Lądek-Zdrój	-	-	-	58	-	64	50 21	16 53	460	-	-	-	Nysa Kłodzka
85	Legionowo	-	-	-	57	-	-	52 24	20 58	93	-	-	-	Wisła
130	Legnica	-	42	50	-	62	-	51 13	16 10	122	126,3	15,7	15,7	Kaczawa
239	Lesko	-	-	-	-	62	64	49 28	22 20	386	375,2	17,6	17,6	San
105	Leszno-Strzyżewice	17	41	50	-	62	64	51 50	16 32	90	92,4	11,3	14,2	Barycz
191	Leżajsk	-	-	-	58	-	-	50 15	22 26	190	-	-	-	San
6	Lębork	-	34	50	-	62	64	54 33	17 45	18	21,8	13,5	12,2	Łeba
53	Lidzbark	-	-	-	56	-	-	53 16	19 50	150	-	-	-	Drwęca
21	Lidzbark Warmiński	-	-	-	56	-	-	54 08	20 36	90	-	-	-	Łyna
224	Limanowa	-	-	-	59	-	-	49 42	20 25	440	-	-	-	Dunajec
51	Lipki	-	-	-	56	-	-	53 21	14 58	30	-	-	-	Odra
129	Lublin	20	42	50	-	-	-	51 14	22 34	171	176,7	16,0	10,0	Wieprz
213	Łapanów	-	-	-	59	-	-	49 52	20 18	240	-	-	-	Raba
2	Łeba	-			-	-	-	54 46	17 34	2	3,6	-	21,5	Łeba
98	Łowicz	-	-	-	57	-	-	52 07	19 56	95	-	-	-	Bzura
112	Łódź-Lublinek	19	42	50	-	-	64	51 44	19 24	187	187,7	10,0	11,0	Ner
254	Łysa Polana	-	-	-	59	-	-	49 16	20 07	988	-	-	-	Dunajec
221	Maków Podhalański	-	-	-	59	-	-	49 44	19 40	350	-	-	-	Skawa
26	Miastko	-	-	-	56	-	-	54 00	16 58	145	-	-	-	Wieprza
181	Miechów	-	-	-	58	-	-	50 22	20 02	292	-	-	-	Wisła
187	Mielec	-	45	50	-	-	-	50 18	21 27	168	174,1	14,5	23,4	Wisłoka
31	Mikołajki	-	36	50	-	-	64	53 47	21 35	127	131,1	15,5	12,0	Pisa
57	Mława	-	38	50	-	62	-	53 07	20 22	141	145,8	13,3	13,0	Wkra
247	Muszyna	-	-	-	59	-	-	49 21	20 53	445	-	-	-	Poprad
215	Myślenice	-	-	-	59	-	-	49 49	19 56	295	-	-	-	Raba
138	Namysłów	-	-	-	57	-	-	51 05	17 44	155	-	-	-	Widawa
50	Nidzica	-	-	-	56	-	-	53 22	20 25	170	-	-	-	Wkra
171	Nisko	-	-	-	58	-	-	50 31	22 09	164	-	-	-	San

Nr	Stacja - posterunek	Strona						N	E Gr	H_s	H_b	h_a	h_w	Dorzecze
		Tabl. I	Tabl. II	Tabl. III	Tabl. IV	Tabl. V	Tabl. VI							
122	Nowa Wieś	-	-	-	57	-	-	51°27'	22°45'	179	-	-	-	Wieprz
116	Nowe Miasto	-	-	-	57	-	-	51 37	20 35	155	-	-	-	Pilica
231	Nowy Sącz	-	47	50	-	-	64	49 37	20 42	292	295,4	17,6	16,5	Dunajec
238	Nowy Targ	-	-	-	59	-	-	49 29	20 02	600	-	-	-	Dunajec
24	Olecko	-	-	-	56	-	-	54 03	22 30	183	-	-	-	Biebrza
149	Olesno	-	-	-	58	-	-	50 53	18 25	238	-	-	-	Stobrawa
188	Olkusz	-	-	-	58	-	-	50 17	19 34	375	-	-	-	Przemsza
34	Olsztyn-Dajtki	6	37	50	-	62	-	53 46	20 25	133	135,4	12,0	12,0	Łyna
144	Oława	-	-	-	58	-	-	50 57	17 19	137	-	-	-	Odra
164	Opole	26	43	50	-	62		50 40	17 58	176	177,9	15,0	13,5	Odra
134	Opole Lubelskie	-	-	-	57	-	-	51 09	21 59	149	-	-	-	Wisła
61	Ostrołęka	10	38	50	-	62		53 05	21 34	95	96,3	13,0	13,0	Narew
165	Ostroszowice	-	-	-	58	-	-	50 39	16 38	377	-	-	-	Nysa Kłodzka
88	Ostrowy	-	-	-	57	-	-	52 18	19 10	120	-	-	-	Bzura
39	Ostróda	-	-	-	56	-	-	53 42	19 58	106	-	-	-	Drwęca
123	Ostrzeszów	-	-	-	57	-	-	51 26	17 56	198	-	-	-	Prosna
174	Otmuchów	-	-	-	58	-	-	50 28	17 10	212	-	-	-	Nysa Kłodzka
207	Ożańsk	-	-	-	59	-	-	50 01	22 35	250	-	-	-	San
87	Paproć	-	-	-	57	62	-	52 19	16 08	75	-	-	-	Obra
81	Płock-Radziwie	-	39	50	-	62	-	52 32	19 40	63	63,8	13,8	14,0	Wisła
33	Połczyn-Zdrój	-	-	-	56	-	-	53 46	16 06	100	-	-	-	Parsęta
75	Poświętne	-	-	-	57	62	64	52 38	20 23	101	-	-	-	Wkra
170	Poturzyn	-	-	-	58	-	-	50 34	23 56	240	-	-	-	Bug
84	Poznań - Ławica	13	39	50	-	-	64	52 25	16 50	86	92,1	16,5	13,5	Warta
35	Prabuty	-	-	-	56	62	64	53 44	19 13	98	-	-	-	Wisła
184	Prudnik	-	-	-	58	-	-	50 19	17 34	265	-	-	-	Odra
63	Przasnysz	-	-	-	56	-	-	53 01	20 53	120	-	-	-	Narew
77	Przebędowo	-	-	-	57	62	-	52 35	17 01	82	-	-	-	Warta
139	Przedbórz	-	-	-	57	62	64	51 05	19 53	235	-	-	-	Pilica
59	Przelewice	-	-	-	56	-	-	53 06	15 05	72	-	-	-	Odra
218	Przemyśl	-	47	50	-	62	-	49 48	22 46	237	238,9	18,2	20,6	San
208	Pszczyna	-	-	-	59	62	-	50 00	18 55	270	-	-	-	Wisła
232	Ptaszkowa	-	-	-	59	-	-	49 36	20 53	522	-	-	-	Dunajec
3	Puck	-	-	-	56	-	-	54 43	18 25	1	-	-	-	Przymorze
125	Puławy	-	-	-	57	62	64	51 25	21 58	142	-	-	-	Wisła
72	Pułtusk	-	-	-	56	-	-	52 42	21 06	80	-	-	-	Narew
230	Rabka	-	-	-	59	-	64	49 37	19 58	511	-	-	-	Raba
200	Racibórz	-	46	50	-	-	64	50 05	18 13	190	-	-	12,5	Odra
124	Radom	-	-	-	57	62	-	51 25	21 07	178	-	-	-	Wisła
27	Radostowo	-	-	-	56	62	-	53 59	18 45	40	-	-	-	Wisła
108	Radzyń Podlaski	-	-	-	57	-	-	51 48	22 38	151	-	-	-	Wieprz
32	Resko	-	36	50	-	62	64	53 46	15 25	51	56,2	11,4	11,0	Rega
1	Rozewie	-	-	-	56	-	-	54 50	18 20	54	-	-	-	Przymorze
219	Rożnów	-	-	-	59	-	-	49 46	20 41	300	-	-	-	Dunajec
42	Różanystok	-	-	-	56	-	-	53 38	23 24	160	-	-	-	Biebrza
198	Rybnik	-	-	-	58	-	-	50 06	18 33	250	-	-	-	Odra
199	Rzeszów-Jasionka	28	46	50	-	62	64	50 06	22 03	200	201,7	21,0	15,9	Wisłok

Nr	Stacja - posterunek	Strona						N	E Gr	H_s	H_b	h_a	h_w	Dorzecze
		Tabl. I	Tabl. II	Tabl. III	Tabl. IV	Tabl. V	Tabl. VI							
163	Sandomierz	-	44	50	-	-	-	50°41'	21°45'	202	200,3	20,7	20,1	Wisła
94	Siedlce	-	40	50	-	62	-	52 11	22 16	146	149,1	12,8	13,0	Liwiec
185	Sielec	-	-	-	58	-	-	50 19	20 25	202	-	-	-	Wisła
132	Siemianice	-	-	-	57	-	-	51 11	18 09	182	-	-	-	Prosna
83	Siemiatycze	-	-	-	57	-	-	52 26	22 51	150	-	-	-	Bug
117	Sieradz	-	-	-	57	-	-	51 36	18 44	137	-	-	-	Warta
91	Sinołęka	-	-	-	57	-	64	52 13	21 55	160	-	-	-	Liwiec
167	Skroniów	-	-	-	58	-	-	50 38	20 16	256	-	-	-	Nida
86	Słubice	-	40	50	-	62	-	52 21	14 36	21	24,1	17,0	17,0	Odra
150	Słupia Nowa	-	-	-	58	-	-	50 52	21 05	307	-	-	-	Kamienna
8	Słupsk	-	-	-	56	-	-	54 28	17 02	16	-	-	-	Słupia
113	Smolice	-	-	-	57	62	-	51 42	17 11	109	-	-	-	Barycz
253	Smolnik	-	-	-	59	-	-	49 17	22 07	510	-	-	-	San
236	Stańcowa	-	-	-	59	-	-	49 33	19 32	850	-	-	-	Czarna Orawa
168	Staszów	-	-	-	58	-	-	50 34	21 10	193	-	-	-	Wisła
106	Strzelna	-	-	-	57	-	-	51 49	19 54	194	-	-	-	Bzura
141	Sucheniów	-	-	-	57	-	-	51 02	20 50	278	-	-	-	Kamienna
126	Sulejów	-			-	-	-	51 21	19 52	188	189,2	-	14,0	Pilica
82	Sulęcin	-	-	-	57	-	-	52 26	15 07	80	-	-	-	Warta
22	Suwałki	5	35	50	-	62	64	54 06	22 57	165	169,6	13,0	13,0	Niemen
76	Szamotuły	-	-	-	57	-	-	52 37	16 34	70	-	-	-	Warta
242	Szczawnica	-	-	-	59	-	-	49 26	20 29	500	-	-	-	Dunajec
154	Szczawno-Zdrój	-	-	-	58	-	64	50 48	16 16	415	-	-	-	Bystrzyca
48	Szczecin-Dąbie	8	37	50	-	62	64	53 24	14 37	1	6,9	24,0	21,5	Odra
36	Szczecinek	-	37	50	-	62	64	53 43	16 41	138	142,6	18,0	12,0	Gwda
166	Szczekociny	-	-	-	58	-	-	50 38	19 48	260	-	-	-	Pilica
127	Szczerców	-	-	-	57	-	-	51 20	19 07	160	-	-	-	Warta
44	Szczuczyn	-	-	-	56	-	-	53 34	22 17	130	-	-	-	Biebrza
43	Szczytno	-	-	-	56	-	-	53 34	21 02	144	-	-	-	Narew
68	Szepietowo	-	-	-	56	-	-	52 51	22 33	150	-	-	-	Bug
152	Szklarska Poręba	-	-	-	58	-	-	50 50	15 32	640	-	-	-	Bóbr
118	Szprotawa	-	-	-	57	-	-	51 34	15 32	122	-	-	-	Bóbr
37	Śliwice	-	-	-	56	-	-	53 43	18 11	115	-	-	-	Czarna Woda
158	Śnieżka	24	44	50	-	-	64	50 44	15 44	1603	1610,6			Bóbr
12	Świbno	-	-	-	56	-	64	54 20	18 56	3	-	-	-	Wisła
99	Świder	-	-	-	57	-	-	52 07	21 15	94	-	-	-	Świder
92	Świebodzin	-	-	-	57	-	-	52 15	15 32	78	-	-	-	Odra
147	Świeradów-Zdrój	-	-	-	58	-	-	50 54	15 20	543	-	-	-	Bóbr
177	Świerklaniec	-	-	-	58	62	-	50 26	18 57	284	-	-	-	Przemsza
28	Świnoujście	-	36	50	-	62	64	53 55	14 14	6	5,4	11,0	11,2	Przymorze
169	Tarnobrzeg	-	-	-	58	-	-	50 34	21 40	175	-	-	-	Wisła
182	Tarnogród	-	-	-	58	-	-	50 22	22 45	217	-	-	-	San
205	Tarnów	-	46	50	-	-	64	50 02	20 59	209	209,1	13,6	13,6	Dunajec
101	Terespol	15	41	50	-	-	64	52 05	23 37	133	135,0	14,4	12,5	Bug
14	Tolkmicko	-	-	-	56	-	-	54 19	19 32	1	-	-	-	Zalew Wiślany
175	Tomaszów Lubelski	-	-	-	58	-	-	50 27	23 24	270	-	-	-	Bug
100	Topola-Błonie	-	-	-	57	-	-	52 05	19 11	109	-	-	-	Ner
62	Toruń	11	39	50	-	-	64	53 03	18 35	69	70,2	13,0	12,0	Wisła

Nr	Stacja - posterunek	Strona						N	E Gr	H_s	H_b	h_a	h_w	Dorzecze
		Tabl. I	Tabl. II	Tabl. III	Tabl. IV	Tabl. V	Tabl. VI							
65	Trzciańsko-Zdrój	-	-	-	56	-	-	52°58'	14°37'	55	-	-	-	Odra
40	Trzebież	-	-	-	56	-	-	53 40	14 36	1	-	-	-	Zalew Szczeciński
196	Trzebinia	-	-	-	58	-	-	50 10	19 28	320	-	-	-	Wisła
79	Trzemeszno	-	-	-	57	-	-	52 34	17 49	105	-	-	-	Noteć
5	Ustka	2	34	50	-	62	64	54 35	16 52	6	8,1	17,0	-	Słupia
217	Ustrzyki Górna	-	-	-	59	-	-	49 07	22 40	650	-	-	-	San
212	Wadowice	-	-	-	59	62	-	49 53	19 31	260	-	-	-	Skawa
52	Wałcz	-			-	62	-	53 17	16 28	111	117,6	-	23,0	Gwda
109	Warka	-	-	-	57	-	-	51 47	21 12	120	-	-	-	Pilica
89	Warszawa-Bielany	-	-	-	57	62	64	52 17	20 58	98	-	-	-	Wisła
90	Warszawa, Obs. Astr.	-	-	-	57	-	-	52 13	21 02	110	-	-	-	Wisła
95	Warszawa-Okęcie	14	40	50	-	-	-	52 09	20 59	106	106,9	10,4	9,9	Wisła
157	Werbkowice	-	-	-	58	-	64	50 45	23 46	204	-	-	-	Bug
97	Wielichowo	-	-	-	57	-	-	52 07	16 21	65	-	-	-	Obra
209	Wieliczka	-	-	-	59	-	-	50 00	20 03	225	-	-	-	Wisła
131	Wieluń	-	42	50	-	62	64	51 13	18 35	195	198,4	9,0	11,0	Warta
74	Wieniec-Zdrój	-	-	-	56	-	-	52 40	19 00	82	-	-	-	Wisła
47	Wierzchowo	-	-	-	56	-	-	53 27	16 06	140	-	-	-	Drawa
120	Wińsko	-	-	-	57	-	-	51 28	16 37	180	-	-	-	Barycz
29	Wirty	-	-	-	56	-	-	53 54	18 23	121	-	-	-	Wierzyca
228	Wisła	-	-	-	59	-	-	49 39	18 52	430	-	-	-	Wisła
110	Wisznice	-	-	-	57	-	-	51 47	23 13	152	-	-	-	Bug
248	Witów	-	-	-	59	-	-	49 20	19 50	835	-	-	-	Dunajec
119	Włodawa	-			-	62	64	51 33	23 33	175	175,8	13,0	13,0	Bug
143	Wojcieszów Górny	-	-	-	58	-	-	50 57	15 55	358	-	-	-	Kaczawa
179	Wolbrom	-	-	-	58	-	-	50 23	19 45	373	-	-	-	Przemsza
137	Wrocław-Strachowice	21	43	50	-	-	-	51 06	16 53	120	123,8	14,3	12,6	Ślęża
55	Wyrzysk	-	-	-	56	-	-	53 09	17 16	90	-	-	-	Noteć
244	Wysowa	-	-	-	59	-	-	49 26	21 11	525	-	-	-	Wisłoka
78	Wyszków	-	-	-	57	-	-	52 35	21 27	96	-	-	-	Bug
251	Zakopane	30	47	50	-	62	64	49 18	19 57	844	838,2	-	17,7	Dunajec
190	Zakrzów	-	-	-	58	-	-	50 16	18 09	217	-	-	-	Odra
161	Zamość	25	44	50	-	62	-	50 42	23 15	212	213,2	13,1	14,5	Wieprz
173	Zawiercie	-	-	-	58	-	-	50 30	19 25	322	-	-	-	Warta
49	Zawodzie	-	-	-	56	-	-	53 23	21 24	122	-	-	-	Narew
229	Zawoja	-	-	-	59	-	-	49 37	19 31	670	-	-	-	Skawa
180	Ząbkowice	-	-	-	58	-	-	50 22	19 17	314	-	-	-	Przemsza
159	Zdanów	-	-	-	58	62	64	50 43	21 33	236	-	-	-	Wisła
135	Zgorzelec	-	43	50	-	62	64	51 08	15 02	203	202,2	15,0	9,0	Nysa Łużycka
104	Zielona Góra	16	41	50	-	62	-	51 56	15 30	180	173,8	12,8	12,7	Odra
237	Zwardoń	-	-	-	59	-	-	49 30	18 59	690	-	-	-	Soła
214	Żarnowa	-	-	-	59	-	-	49 52	21 50	256	-	-	-	Wisłok
115	Żary	-	-	-	57	-	-	51 37	15 07	170	-	-	-	Bóbr
107	Żelechów	-	-	-	57	-	-	51 49	21 54	175	-	-	-	Wisła
225	Żywiec-Sporysz	-	-	-	59	-	-	49 41	19 13	360	-	-	-	Soła

MAPA STACJI I POSTERUNKÓW – КАРТА СТАНЦИЙ И ПОСТОВ – MAP OF STATIONS AND POSTS

TABLICA I

SPOSTRZEŻENIA CODZIENNE STACJI METEOROLOGICZNYCH
WARTOŚCI TERMINOWE

ЕЖЕДНЕВНЫЕ НАБЛЮДЕНИЯ МЕТЕОРОЛОГИЧЕСКИХ СТАНЦИЙ
СРОЧНЫЕ ВЕЛИЧИНЫ

EVERYDAY OBSERVATIONS OF METEOROLOGICAL STATIONS
VALUES FROM OBSERVATIONS TIMES

Godz. 01

DNI	TEMPERATURA POWIETRZA T	TEMPERATURA PUNKTU ROSY T_d	PRĘŻNOŚĆ PARY WODNEJ e	WILGOTNOŚĆ WZGLĘDNA U	CIŚNIENIE ATMOSFERYCZNE P_o	ZACHMURZENIE N	N_h	h	WIATR dd	v	WIDZIALNOŚĆ V	POGODA ww	W	OPAD R
1	5.2	4.7	8.6	97	1006.9	8	8	8	27	02	96	61	2	0.2
2	0.4	0.4	6.3	100	1019.2	9	9	.	34	01	92	45	4	-
3	2.0	1.2	6.7	94	1028.5	0	0	9	22	04	96	10	4	-
4	1.6	0.8	6.5	94	1020.8	0	0	9	15	02	96	10	0	-
5	2.9	2.1	7.1	95	1016.9	6	6	9	20	02	96	10	1	-
6	1.1	1.1	6.6	100	1024.7	8	8	3	27	03	94	10	4	-
7	3.3	2.8	7.5	97	1018.6	8	6	3	25	07	95	61	6	0.6
8	2.3	2.3	7.2	100	1020.5	9	9	.	27	05	92	45	2	-
9	3.5	2.8	7.4	95	1014.5	8	8	3	27	08	95	61	2	0.8
10	2.5	1.2	6.7	91	1013.5	7	7	4	25	06	96	10	2	-
11	4.5	2.5	7.3	87	998.6	8	6	3	24	05	96	63	6	6.7
12	2.3	0.7	6.4	89	996.2	7	7	4	24	04	96	10	1	-
13	1.1	0.0	6.1	92	1002.8	7	7	5	18	02	96	10	1	-
14	- 1.7	- 3.1	4.8	90	1016.8	8	8	3	36	04	94	71	4	0.5
15	- 2.5	- 3.8	4.6	91	1013.3	7	7	4	22	07	96	85	8	0.6
16	- 2.3	- 5.2	4.2	80	1020.6	8	8	4	36	05	96	10	7	1.1
17	2.8	2.3	7.2	96	1019.2	8	8	3	26	07	96	60	6	0.0
18	2.5	2.0	7.0	96	1017.2	3	3	5	27	09	96	10	1	-
19	- 0.4	- 3.5	4.7	80	1034.2	7	7	4	04	08	97	02	2	-
20	0.5	- 4.9	4.2	67	1037.4	0	0	9	32	04	97	02	0	-
21	3.0	1.2	6.7	88	1020.8	7	7	5	27	09	97	02	1	-
22	2.9	1.0	6.6	88	1007.6	5	5	4	27	08	96	10	1	-
23	2.7	2.2	7.2	96	1008.0	7	7	4	26	07	97	02	8	0.2
24	3.9	0.8	6.5	80	996.0	8	6	4	18	03	96	60	6	0.1
25	2.0	- 1.4	5.5	78	992.8	2	2	4	24	07	97	01	1	-
26	0.8	- 0.6	5.8	90	999.8	5	5	5	26	07	97	03	1	-
27	- 0.6	- 3.7	4.6	79	1001.9	0	0	9	18	03	97	02	1	-
28	2.2	1.4	6.8	95	981.0	0	0	9	22	05	96	10	6	1.6
29	2.5	- 0.8	5.8	79	992.5	8	8	4	26	08	96	10	6	0.4
30	1.9	1.4	6.7	96	1004.0	8	8	4	24	07	96	80	2	1.9
31	1.1	- 0.6	5.9	89	1014.0	7	7	5	22	05	96	10	6	0.0

Godz. 13

DNI	T	T_d	e	U	P_o	N	N_h	h	dd	v	V	ww	W	R
1	2.0	2.0	7.1	100	1010.9	9	9	.	27	02	91	45	6	3.5
2	0.8	0.5	6.3	98	1029.2	8	8	3	25	02	94	20	4	0.0
3	9.6	1.7	6.9	58	1024.9	6	0	9	20	04	97	02	1	-
4	5.6	1.6	6.9	75	1016.3	8	3	9	18	02	96	10	2	-
5	- 0.4	- 0.4	5.9	100	1021.3	9	9	.	28	03	92	45	4	-
6	2.1	1.0	6.6	93	1024.2	8	8	4	22	03	95	10	6	0.0
7	2.4	1.9	7.0	96	1020.1	8	8	3	25	04	94	10	4	-
8	6.0	4.1	8.2	88	1018.7	7	7	4	25	06	96	10	4	-
9	2.7	1.9	7.0	95	1015.0	8	8	4	27	05	96	80	1	0.0
10	2.9	1.9	7.0	93	1014.2	8	8	4	22	04	96	10	6	0.0
11	6.1	0.2	6.2	66	998.8	2	2	4	27	08	98	01	1	-
12	3.8	- 0.2	6.0	75	999.0	6	6	5	26	03	97	02	2	-
13	0.1	- 0.2	6.9	98	1009.3	8	6	3	01	06	94	73	7	2.1
14	- 3.3	- 7.6	3.4	72	1021.5	5	5	4	32	04	97	02	7	0.4
15	- 0.1	- 2.1	5.2	86	1007.6	8	8	3	01	06	96	71	2	1.9
16	3.3	- 4.5	4.4	56	1024.0	5	5	9	24	02	98	02	1	-
17	3.2	1.9	7.0	91	1018.4	8	6	4	26	07	97	02	2	-
18	0.8	0.8	6.5	100	1021.8	8	8	3	05	04	95	71	4	0.0
19	1.3	- 6.9	3.5	54	1041.4	1	1	6	02	05	98	02	1	-
20	3.5	- 3.9	4.8	58	1029.6	6	6	9	24	08	98	01	1	-
21	3.5	3.0	7.6	97	1011.8	8	6	4	22	05	96	61	6	1.8
22	3.0	- 0.7	5.9	73	1008.7	2	2	4	27	10	98	02	0	-
23	5.7	3.1	7.6	83	1006.2	7	5	4	26	04	96	60	6	0.4
24	5.6	- 2.4	5.1	56	989.6	7	6	9	27	08	98	03	1	-
25	3.5	0.3	6.3	80	994.3	7	7	5	27	05	97	26	2	0.0
26	2.4	- 1.5	5.5	75	1003.9	7	7	5	24	08	97	26	1	0.2
27	4.2	- 3.7	4.7	57	991.0	8	6	5	18	08	97	02	1	-
28	4.3	2.8	7.5	90	982.7	8	8	4	22	07	96	81	8	1.7
29	2.1	- 1.3	5.6	74	1001.0	7	7	5	27	06	97	02	2	-
30	2.8	- 0.5	5.9	79	1009.2	7	7	4	22	05	97	02	8	0.3
31	5.0	- 0.9	5.7	66	1014.2	7	7	5	18	04	97	03	2	-

Godz. 07

DNI	T	T_d	e	U	P_o	N	N_h	h	dd	v	V	ww	W	R
1	3.2	3.2	7.7	100	1008.5	8	8	3	29	01	92	61	4	6.6
2	- 0.6	- 0.6	5.8	100	1024.6	9	9	.	36	02	92	45	4	-
3	1.2	0.4	6.3	94	1026.3	3	0	9	18	05	96	10	1	-
4	0.3	0.0	6.1	98	1017.2	8	8	4	15	05	95	10	1	-
5	1.7	0.9	6.5	94	1017.6	8	8	4	27	02	95	10	2	-
6	0.0	- 0.6	5.9	96	1024.8	8	8	3	22	04	95	10	2	-
7	2.5	2.2	7.2	98	1018.4	8	8	3	27	07	94	10	6	0.0
8	1.3	1.3	6.7	100	1019.2	8	8	3	27	06	93	46	4	-
9	1.7	1.7	6.9	100	1014.0	2	0	9	22	05	95	28	6	2.0
10	1.6	1.3	6.7	98	1013.7	8	8	4	27	04	95	10	2	-
11	3.9	2.7	7.4	92	997.4	8	8	3	27	09	96	10	6	1.4
12	2.0	0.1	6.2	87	997.1	7	7	5	22	03	96	10	8	0.1
13	- 1.2	- 1.6	5.4	97	1006.4	8	6	3	02	07	94	73	8	4.6
14	- 3.6	- 6.1	3.9	83	1019.0	8	6	3	36	06	95	71	7	0.7
15	- 0.2	- 0.8	5.8	96	1006.5	8	8	3	24	04	95	71	8	0.6
16	- 1.7	- 4.8	4.3	79	1023.1	6	6	4	30	04	97	01	1	-
17	2.5	2.0	7.0	96	1018.2	8	8	3	24	06	96	10	6	0.0
18	2.2	2.2	7.2	100	1018.1	9	9	.	27	05	92	47	1	-
19	- 0.8	- 5.7	4.0	69	1038.5	5	5	4	04	07	98	01	2	-
20	0.5	- 5.4	4.1	65	1033.1	5	0	9	24	05	98	01	1	-
21	2.8	1.5	6.8	91	1017.2	8	6	4	27	09	96	61	2	0.0
22	1.9	- 0.9	5.7	82	1007.7	2	2	5	29	10	98	02	1	-
23	3.3	2.8	7.5	97	1007.4	8	8	4	22	04	96	60	8	0.5
24	1.1	0.6	6.4	96	991.2	8	8	9	22	05	96	21	6	2.2
25	1.0	- 1.6	5.4	83	993.2	7	7	5	23	05	97	87	1	0.0
26	1.1	- 1.2	5.6	85	1001.8	4	4	5	28	07	97	01	8	0.4
27	0.2	- 3.3	4.8	77	997.3	4	4	9	18	04	97	03	0	-
28	4.3	2.3	7.2	87	980.0	6	6	5	18	04	97	02	1	-
29	1.2	0.1	6.2	92	996.5	8	8	4	27	08	96	21	7	1.0
30	1.6	- 0.9	5.7	83	1007.5	7	7	5	27	04	97	02	8	0.3
31	0.7	- 1.0	5.7	88	1014.3	8	8	4	22	04	97	03	1	-

Godz. 19

DNI	T	T_d	e	U	P_o	N	N_h	h	dd	v	V	ww	W	R
1	1.9	1.9	7.0	100	1013.8	9	9	.	04	02	91	45	4	-
2	1.0	0.7	6.4	98	1029.7	8	8	3	24	02	93	42	2	-
3	5.1	1.9	7.0	80	1022.5	3	0	9	15	02	96	10	1	-
4	3.7	1.7	6.9	87	1015.9	4	4	9	17	02	96	10	1	-
5	- 0.4	- 0.4	5.9	100	1023.5	8	8	3	28	05	93	44	4	-
6	3.5	3.0	7.6	97	1020.1	8	8	3	21	05	96	61	6	1.9
7	4.2	4.0	8.1	98	1019.9	8	8	3	27	05	95	10	4	-
8	6.5	3.7	7.9	82	1016.4	8	8	4	26	07	96	10	2	-
9	2.6	1.6	6.8	93	1014.2	8	8	4	27	05	96	10	8	0.0
10	4.5	2.0	7.1	84	1007.8	8	3	9	18	04	96	10	2	-
11	4.0	- 0.3	6.0	74	997.3	5	5	5	23	04	97	01	1	-
12	1.7	- 0.8	5.8	83	1001.1	5	5	5	18	02	97	02	1	-
13	- 1.1	- 1.8	5.3	95	1013.4	9	9	.	36	08	93	71	4	2.9
14	- 2.4	-10.2	2.8	55	1020.4	6	6	9	32	06	97	03	1	-
15	- 0.2	- 0.8	5.8	96	1012.1	8	8	3	02	10	95	71	7	1.4
16	3.1	- 2.3	5.1	68	1021.3	8	8	9	21	07	97	02	2	-
17	2.9	2.1	7.1	95	1017.8	1	0	9	27	09	97	01	1	-
18	0.6	- 1.1	5.6	88	1027.4	8	8	4	06	05	97	02	7	0.0
19	- 0.1	- 6.2	3.8	63	1039.8	0	0	9	03	02	98	02	0	-
20	3.4	- 1.6	5.4	70	1024.7	7	7	5	27	08	97	03	1	-
21	2.9	1.9	7.0	93	1008.8	4	4	4	25	06	96	10	6	1.3
22	3.0	1.7	6.9	91	1008.4	7	7	4	27	09	98	01	1	-
23	4.2	2.2	7.2	87	1002.2	8	3	4	22	04	96	60	6	0.6
24	2.6	- 1.0	5.7	77	990.6	4	4	4	26	07	97	02	8	0.4
25	0.5	- 2.5	5.1	80	997.2	3	3	5	27	05	97	03	8	0.4
26	1.0	- 2.5	5.1	77	1003.6	3	3	9	22	03	97	02	8	1.2
27	4.1	2.6	7.4	90	983.2	8	6	4	16	07	96	61	8	1.6
28	1.9	0.8	6.5	93	989.0	8	8	3	25	07	96	60	8	2.8
29	2.3	- 1.0	5.7	79	1002.6	6	2	9	22	04	97	03	2	-
30	2.6	0.1	6.2	82	1011.2	6	6	5	24	03	97	02	8	0.5
31	4.9	3.5	7.9	90	1013.7	8	7	3	18	05	95	61	6	0.3

Godz. 01

DNI	TEMPERATURA POWIETRZA T	TEMPERATURA PUNKTU ROSY T_d	PRĘŻNOŚĆ PARY WODNEJ e	WILGOTNOŚĆ WZGLĘDNA U	CIŚNIENIE ATMOSFERYCZNE P_o	ZACHMURZENIE N	N_h	h	WIATR dd	v	WIDZIALNOŚĆ V	POGODA ww	W	OPAD R
1	3.6	3.1	7.6	97	1006.5	6	3	9	36	01	95	10	2	-
2	0.4	0.1	6.2	94	1018.3	8	8	2	36	07	95	10	6	0.1
3	3.2	1.4	6.8	88	1029.9	8	8	4	20	04	97	02	2	-
4	1.0	0.2	6.2	94	1022.4	0	0	9	16	01	95	10	0	-
5	1.6	0.5	6.3	93	1017.6	7	7	5	16	01	96	10	2	-
6	1.4	0.6	6.4	94	1024.1	8	8	3	32	02	96	10	2	-
7	4.6	3.6	7.9	93	1018.1	8	6	3	18	01	96	21	6	0.9
8	6.2	4.3	8.3	88	1019.7	7	7	5	27	05	96	10	2	-
9	6.2	3.6	7.9	83	1013.9	8	8	4	25	07	96	10	2	-
10	3.6	0.7	6.4	81	1013.0	8	8	5	27	04	97	02	6	0.1
11	4.1	2.9	7.5	92	1001.0	8	6	4	18	07	96	61	1	1.1
12	2.4	0.3	6.2	86	996.9	1	1	5	20	03	97	03	0	-
13	0.8	0.5	6.3	98	1003.5	8	8	3	04	01	95	10	2	-
14	- 0.6	- 0.9	5.7	98	1014.0	8	7	3	36	08	96	71	7	3.7
15	- 3.5	- 6.7	3.7	78	1015.5	7	7	4	22	05	97	02	1	-
16	- 1.4	- 4.1	4.5	82	1018.6	8	2	3	36	09	96	71	7	0.3
17	3.0	1.7	6.9	91	1019.4	8	8	4	27	02	97	02	1	-
18	5.6	3.2	7.7	85	1016.5	8	8	4	27	08	97	03	1	-
19	- 0.7	- 4.2	4.5	77	1032.4	6	6	4	02	09	98	02	1	-
20	- 1.0	- 5.3	4.1	73	1036.7	0	0	9	27	05	98	02	0	-
21	3.8	1.2	6.7	83	1019.2	7	7	4	27	12	97	03	1	-
22	4.2	0.3	6.2	75	1005.9	7	7	4	27	09	97	03	1	-
23	2.4	1.1	6.6	91	1007.9	8	8	4	27	08	96	81	1	1.6
24	4.4	0.2	6.2	74	997.7	7	7	6	22	05	96	10	2	-
25	1.7	- 3.0	4.9	70	992.9	0	0	9	25	09	98	02	0	-
26	- 0.1	- 2.1	5.2	86	999.5	5	5	4	27	07	97	26	1	0.3
27	- 0.3	- 4.1	4.5	76	1004.1	0	0	9	18	03	97	02	0	-
28	5.4	2.7	7.4	83	982.2	8	8	4	20	05	97	02	6	2.7
29	2.6	1.0	6.6	89	994.4	8	6	4	22	07	96	61	2	0.0
30	1.6	- 0.9	5.7	83	1004.8	7	7	4	22	05	96	83	2	0.1
31	1.5	- 0.7	5.8	85	1015.2	3	3	5	20	03	98	01	1	-

Godz. 07

DNI	TEMPERATURA POWIETRZA T	TEMPERATURA PUNKTU ROSY T_d	PRĘŻNOŚĆ PARY WODNEJ e	WILGOTNOŚĆ WZGLĘDNA U	CIŚNIENIE ATMOSFERYCZNE P_o	ZACHMURZENIE N	N_h	h	WIATR dd	v	WIDZIALNOŚĆ V	POGODA ww	W	OPAD R
1	3.9	3.4	7.8	87	1007.1	8	6	4	36	03	95	61	2	0.2
2	0.1	- 0.2	6.0	98	1023.5	8	8	2	32	05	95	10	2	-
3	3.0	0.7	6.5	86	1027.2	6	1	4	18	03	96	10	1	-
4	0.2	- 0.9	5.7	92	1015.5	8	8	2	18	02	95	10	1	-
5	1.5	1.0	6.5	96	1017.7	7	7	0	16	01	94	10	2	-
6	1.3	- 0.4	5.9	89	1024.7	8	8	4	32	04	96	10	2	-
7	4.7	4.0	8.1	95	1017.6	8	8	3	34	03	95	10	2	-
8	5.1	3.7	7.9	90	1018.8	8	8	3	20	02	96	10	2	-
9	4.3	2.8	7.5	90	1013.0	7	7	4	25	06	97	03	6	0.2
10	2.4	0.3	6.2	86	1013.1	4	2	4	32	01	97	03	1	-
11	5.4	3.5	7.8	87	996.6	7	7	4	25	08	96	80	6	2.4
12	2.5	0.4	6.3	86	997.7	4	4	6	20	03	97	01	1	-
13	0.5	0.2	6.2	98	1005.3	8	8	3	20	01	95	10	4	-
14	- 2.6	- 4.9	4.3	85	1017.0	8	8	4	36	07	96	10	7	0.4
15	- 1.3	- 3.9	4.6	82	1007.9	8	5	4	20	04	96	10	2	-
16	- 5.3	- 8.6	3.2	77	1022.6	2	2	5	29	04	97	02	7	0.1
17	3.1	1.8	7.0	91	1017.9	8	6	3	27	03	97	20	5	0.0
18	4.5	2.5	7.3	87	1017.2	8	8	4	27	05	96	10	2	-
19	- 1.1	- 5.8	4.0	71	1037.1	6	6	5	02	10	98	01	2	-
20	0.6	- 6.3	3.8	60	1032.4	7	7	9	29	06	98	02	1	-
21	4.2	1.1	6.6	80	1015.5	8	6	4	29	09	97	02	2	-
22	2.2	- 2.8	5.0	70	1005.3	7	7	4	29	13	98	26	2	0.6
23	3.7	2.2	7.2	90	1008.2	8	8	4	27	04	97	02	8	1.3
24	4.0	0.9	6.5	80	991.5	7	7	9	20	06	96	10	1	-
25	1.6	- 3.2	4.8	71	994.2	7	7	5	22	07	98	02	1	-
26	- 0.2	- 2.6	5.1	84	1002.0	7	7	4	25	05	96	86	1	1.3
27	- 1.1	- 3.4	4.8	85	1001.3	7	1	9	18	04	96	10	1	-
28	3.9	2.4	7.3	90	982.7	7	7	4	18	04	97	02	1	-
29	2.1	- 2.2	5.7	73	997.5	3	3	4	22	08	97	01	6	0.3
30	2.2	0.0	6.1	86	1008.2	7	7	5	22	06	97	02	8	1.1
31	1.6	0.0	6.1	89	1016.4	8	8	4	18	03	96	10	1	-

Godz. 13

1	7.2	5.2	8.8	87	1009.3	8	3	5	34	06	96	60	6	0.5
2	2.6	1.0	6.6	89	1028.2	8	5	3	34	04	97	02	2	-
3	8.0	1.4	6.8	63	1026.7	4	0	9	22	07	97	01	1	-
4	2.3	0.4	6.3	87	1018.7	8	8	3	16	05	96	10	2	-
5	8.3	3.9	8.1	74	1019.6	6	2	7	00	00	95	10	2	-
6	3.7	0.0	6.1	77	1024.1	7	4	4	27	06	97	01	2	-
7	6.6	4.5	8.4	87	1018.9	8	6	3	27	05	96	10	2	-
8	6.1	3.0	7.6	80	1018.9	8	8	4	27	06	96	10	2	-
9	5.9	1.1	6.6	71	1014.0	7	7	4	29	09	97	01	1	-
10	4.6	1.6	6.8	81	1013.9	7	7	5	27	03	97	03	1	-
11	7.5	- 1.1	5.6	54	998.5	4	4	5	25	09	98	02	8	0.3
12	4.3	1.0	6.5	79	999.8	7	7	5	22	04	97	80	1	0.1
13	1.5	- 0.4	5.9	87	1007.7	8	8	3	36	06	96	10	4	-
14	- 3.2	- 7.1	3.6	74	1019.8	6	6	5	32	07	97	02	7	0.2
15	0.7	- 1.3	5.5	86	1005.9	8	8	4	36	06	96	10	7	0.3
16	1.6	- 3.8	4.6	67	1023.8	5	2	5	27	04	98	03	1	-
17	4.4	2.4	7.3	87	1017.6	8	8	3	29	06	96	10	5	0.0
18	0.4	- 0.2	6.0	96	1021.5	8	8	2	02	07	97	28	2	-
19	0.6	- 8.5	3.2	50	1040.1	2	2	5	02	07	98	02	1	-
20	4.4	- 5.3	4.1	49	1028.4	7	3	6	27	09	98	02	1	-
21	5.7	2.5	7.3	80	1011.6	8	7	3	25	09	96	10	2	-
22	5.6	- 3.5	4.7	52	1006.6	2	2	5	29	15	98	02	1	-
23	7.6	0.3	6.2	60	1006.5	7	7	5	22	09	97	02	2	-
24	5.2	0.3	6.2	70	990.7	8	8	4	27	09	96	88	6	0.7
25	1.2	- 1.4	5.5	83	995.4	8	8	4	22	08	95	84	2	0.1
26	2.5	- 3.4	4.7	65	1004.3	2	2	5	25	08	98	02	8	0.2
27	6.8	- 3.2	4.8	49	994.5	4	4	5	18	09	97	03	1	-
28	8.2	1.1	6.6	61	983.6	6	6	5	22	09	97	25	2	0.1
29	3.8	0.4	6.3	78	1001.4	5	5	4	22	08	97	26	1	0.7
30	5.2	- 3.3	4.8	54	1010.9	5	5	5	20	07	98	01	2	-
31	5.0	- 1.9	5.3	61	1016.9	7	7	5	18	05	97	02	2	-

Godz. 19

1	2.7	2.4	7.3	98	1013.7	8	8	2	02	06	95	61	6	1.8
2	1.6	0.0	6.1	89	1029.7	6	6	4	20	03	97	01	2	-
3	5.4	1.7	6.9	77	1023.7	2	0	9	16	01	96	10	0	-
4	2.4	0.5	6.3	87	1017.4	6	6	9	16	03	96	10	2	-
5	1.2	0.1	6.2	92	1022.3	7	0	9	29	03	96	10	4	-
6	3.5	1.7	6.9	88	1021.5	8	2	3	22	05	96	61	2	0.6
7	5.2	3.5	7.9	89	1019.0	7	2	4	27	06	96	10	2	-
8	6.8	3.3	7.7	78	1016.5	8	8	5	25	05	96	10	2	-
9	3.3	2.0	7.1	91	1014.1	8	7	4	27	02	96	61	2	0.4
10	4.4	1.3	6.7	80	1010.4	2	2	5	20	02	97	01	1	-
11	4.2	0.6	6.4	77	998.0	1	1	5	22	02	98	01	0	-
12	1.8	1.3	6.7	96	1001.8	7	7	5	02	01	96	10	8	1.7
13	0.3	0.0	6.1	98	1010.2	8	6	3	34	07	95	69	2	1.3
14	- 7.2	-10.6	2.7	77	1020.2	1	0	9	32	03	97	01	1	-
15	- 0.4	- 2.2	5.2	88	1010.3	8	8	5	36	06	97	02	2	-
16	3.0	- 2.8	5.0	66	1021.8	2	2	9	18	03	97	01	1	-
17	5.3	2.9	7.5	84	1016.1	0	0	9	27	08	97	01	1	-
18	0.6	- 1.1	5.6	88	1026.7	8	8	4	02	08	98	02	2	-
19	1.1	- 6.5	3.7	67	1039.0	0	0	9	32	03	98	02	0	-
20	4.1	- 4.2	4.5	55	1023.4	3	0	9	27	07	98	02	1	-
21	4.5	2.3	7.2	85	1007.6	8	6	3	27	11	96	21	2	0.4
22	4.2	1.1	6.6	80	1006.5	3	3	4	27	12	98	03	0	-
23	5.0	1.2	6.7	76	1003.1	8	4	5	22	05	96	10	2	-
24	3.1	- 1.7	5.4	71	991.1	3	3	4	22	08	98	01	8	2.3
25	0.6	- 2.0	5.3	82	997.2	5	1	4	27	08	97	01	8	0.5
26	0.5	- 1.5	5.5	86	1004.9	2	0	9	20	05	97	01	8	0.2
27	3.4	1.6	6.9	88	988.2	8	6	4	16	09	96	61	1	1.2
28	4.9	1.1	6.6	76	989.0	7	7	5	22	08	97	25	2	0.2
29	2.8	- 0.8	5.8	77	1004.2	8	3	4	20	05	97	03	8	0.4
30	3.4	- 1.6	5.4	70	1012.5	6	6	5	20	04	97	03	1	-
31	6.8	- 0.5	5.9	60	1015.3	7	7	5	18	05	96	10	2	-

Godz. 01

DNI	TEMPERATURA POWIETRZA T	TEMPERATURA PUNKTU ROSY T_d	PRĘŻNOŚĆ PARY WODNEJ e	WILGOTNOŚĆ WZGLĘDNA U	CIŚNIENIE ATMOSFERYCZNE P_o	ZACHMURZENIE N	N_h	h	WIATR dd	v	WIDZIALNOŚĆ V	POGODA ww	W	OPAD R
1	6.3	4.5	8.4	88	1006.3	8	6	3	20	02	96	61	6	0.2
2	1.3	1.0	6.6	98	1019.8	8	8	3	36	03	93	46	6	0.5
3	2.2	1.2	6.6	93	1028.3	0	0	9	17	04	96	10	1	-
4	0.9	- 0.2	6.0	92	1019.2	1	0	9	11	03	96	10	0	-
5	1.6	1.1	6.6	96	1016.8	6	6	9	14	01	95	10	2	-
6	1.5	- 0.1	6.0	89	1026.0	8	8	3	29	04	96	10	4	-
7	5.1	4.6	8.5	97	1019.8	8	8	3	24	06	94	51	6	0.9
8	3.8	3.6	7.9	98	1021.6	8	8	3	27	04	93	42	4	-
9	4.9	3.7	8.0	92	1015.7	8	6	3	22	05	96	61	2	0.7
10	3.7	2.2	7.2	90	1014.8	8	8	4	25	07	97	03	2	-
11	5.8	4.6	8.5	92	998.9	8	6	3	21	07	96	61	6	6.9
12	2.3	0.4	6.3	87	996.8	6	6	4	22	05	97	03	1	-
13	0.9	0.1	6.1	94	1002.7	8	8	3	32	02	96	10	1	-
14	- 2.5	- 4.7	4.3	84	1018.6	8	8	4	36	08	96	70	7	0.1
15	- 1.4	- 3.7	4.6	84	1014.5	8	6	4	20	05	96	71	7	0.2
16	- 1.9	- 6.5	3.8	71	1021.5	5	3	5	36	05	98	01	2	-
17	3.3	2.8	7.5	97	1020.3	8	6	3	25	08	96	51	5	0.4
18	3.8	2.0	7.1	88	1019.5	8	3	3	26	07	97	03	2	-
19	0.2	- 3.8	4.6	74	1034.3	6	6	4	03	09	97	02	2	-
20	- 1.9	- 4.0	4.5	85	1038.8	2	0	9	22	04	97	02	0	-
21	5.0	0.3	6.3	72	1022.1	8	8	5	22	08	97	02	1	-
22	3.4	0.8	6.5	83	1010.1	7	7	4	25	09	97	02	1	-
23	3.9	1.9	7.0	87	1009.8	8	6	4	23	06	97	60	2	0.0
24	4.3	1.0	6.5	79	995.8	8	5	4	18	06	96	21	2	0.0
25	1.7	- 2.4	5.1	74	993.4	0	0	9	22	07	97	02	1	-
26	1.1	- 0.9	5.7	87	1001.1	6	6	4	27	08	96	85	8	2.1
27	0.4	- 3.5	4.7	75	1000.4	5	0	9	14	04	97	02	2	-
28	2.9	1.0	6.6	88	980.7	7	4	4	18	04	97	01	6	1.3
29	2.9	- 1.9	5.3	71	993.8	8	5	4	22	08	97	01	6	0.3
30	2.6	0.2	6.2	84	1005.6	7	5	4	23	08	97	03	8	0.2
31	0.3	- 0.5	5.9	94	1014.1	3	3	9	19	03	96	10	1	-

Godz. 07

DNI	TEMPERATURA POWIETRZA T	TEMPERATURA PUNKTU ROSY T_d	PRĘŻNOŚĆ PARY WODNEJ e	WILGOTNOŚĆ WZGLĘDNA U	CIŚNIENIE ATMOSFERYCZNE P_o	ZACHMURZENIE N	N_h	h	WIATR dd	v	WIDZIALNOŚĆ V	POGODA ww	W	OPAD R
1	3.9	3.2	7.7	95	1007.9	8	8	9	25	01	95	10	6	1.7
2	0.1	- 0.2	6.0	98	1025.3	9	9	.	32	03	92	45	4	-
3	1.3	- 0.1	6.1	91	1026.3	3	0	9	16	02	96	10	0	-
4	1.1	- 0.3	6.0	90	1015.7	8	8	9	09	04	96	10	1	-
5	0.4	0.1	6.2	98	1018.6	9	9	.	30	03	91	47	4	-
6	0.6	- 0.5	5.9	92	1025.7	8	8	3	22	04	96	10	2	-
7	3.8	3.6	7.9	98	1019.7	8	8	3	26	06	93	44	6	0.1
8	4.1	3.4	7.8	95	1020.9	8	6	3	25	05	94	28	4	-
9	2.5	2.5	7.3	100	1015.3	9	9	.	27	03	92	45	6	1.7
10	2.0	1.8	6.9	98	1014.8	9	9	.	25	04	93	60	4	0.0
11	3.6	- 0.1	6.0	76	999.5	2	2	4	24	09	97	01	6	0.0
12	1.7	0.4	6.3	90	997.4	7	7	4	20	03	97	01	2	-
13	- 1.7	- 3.4	4.7	88	1007.6	8	8	4	36	08	97	02	7	0.3
14	- 3.1	- 6.2	3.8	79	1020.6	8	8	4	32	06	96	70	7	0.1
15	1.3	0.5	6.3	94	1007.9	8	6	3	25	05	96	22	7	1.1
16	- 1.5	- 4.5	4.4	80	1024.0	6	5	5	27	02	97	03	1	-
17	3.5	2.2	7.2	91	1020.0	8	6	4	25	07	96	10	5	0.0
18	3.5	1.7	6.9	88	1019.1	8	8	3	25	04	97	02	2	-
19	- 0.7	- 6.3	3.8	66	1038.7	6	6	4	02	09	98	01	2	-
20	- 1.3	- 3.9	4.6	82	1035.0	3	2	9	22	05	97	03	0	-
21	4.0	0.9	6.5	80	1018.7	8	3	5	22	07	96	10	2	-
22	2.7	- 0.6	5.9	79	1010.0	2	2	4	25	09	97	01	1	-
23	3.9	2.1	7.1	88	1008.5	8	6	3	21	05	96	20	6	0.0
24	2.9	- 0.1	6.1	81	990.9	7	2	4	22	05	96	10	6	1.2
25	1.1	- 2.1	5.2	79	993.4	8	8	4	22	04	97	27	1	0.0
26	- 0.7	- 2.3	5.2	89	1003.3	7	7	4	22	08	96	85	8	0.1
27	0.7	- 3.6	4.7	73	995.4	7	7	9	15	08	97	02	2	-
28	4.3	1.8	6.9	84	979.3	7	4	4	18	07	97	02	6	0.0
29	1.9	- 0.9	5.7	82	997.7	7	7	4	22	09	96	80	7	1.4
30	1.1	- 1.5	5.5	83	1007.7	6	4	4	22	06	97	01	2	-
31	0.8	- 0.6	5.8	90	1014.1	8	6	4	15	05	96	10	1	-

Godz. 13

DNI	TEMPERATURA POWIETRZA T	TEMPERATURA PUNKTU ROSY T_d	PRĘŻNOŚĆ PARY WODNEJ e	WILGOTNOŚĆ WZGLĘDNA U	CIŚNIENIE ATMOSFERYCZNE P_o	ZACHMURZENIE N	N_h	h	WIATR dd	v	WIDZIALNOŚĆ V	POGODA ww	W	OPAD R
1	6.8	5.2	8.9	90	1010.8	8	5	3	20	03	95	10	2	-
2	2.2	1.4	6.8	95	1029.4	8	3	3	24	03	96	10	4	-
3	8.1	2.4	7.2	67	1025.0	7	0	9	14	04	97	02	1	-
4	7.8	2.8	7.5	71	1015.1	7	2	9	12	04	96	05	2	-
5	1.1	0.3	6.2	94	1022.1	8	8	4	27	03	95	10	4	-
6	3.5	1.7	6.9	88	1024.2	8	8	4	21	04	95	10	4	-
7	4.1	3.9	8.0	98	1021.0	9	9	.	27	06	92	45	4	-
8	7.3	3.0	7.6	74	1019.7	7	7	4	23	06	97	01	5	0.0
9	2.7	1.7	6.9	93	1016.5	8	6	4	25	04	96	10	4	-
10	5.3	1.5	6.8	77	1014.0	8	6	4	22	05	96	10	6	0.0
11	6.6	- 1.4	5.5	57	999.4	5	5	5	22	08	98	03	1	-
12	3.8	- 1.4	5.5	69	999.0	6	4	4	25	03	97	03	2	-
13	- 1.9	- 4.7	4.3	81	1011.7	8	5	4	34	06	96	85	7	0.2
14	- 2.5	- 7.3	3.5	69	1022.5	5	5	4	29	04	97	02	7	0.0
15	2.5	- 2.1	5.2	72	1009.8	5	5	5	32	08	98	03	1	-
16	4.4	- 3.4	4.8	57	1024.3	8	4	9	21	04	98	03	1	-
17	5.9	2.8	7.4	80	1020.6	6	5	9	27	07	97	03	1	-
18	1.5	1.2	6.7	98	1022.1	8	6	3	04	04	95	61	5	0.2
19	1.0	- 5.8	4.0	60	1041.7	2	2	5	36	08	98	03	1	-
20	5.0	- 6.0	3.9	45	1031.5	4	2	9	23	09	98	01	1	-
21	5.3	1.3	6.7	75	1013.3	8	2	4	22	06	96	21	6	0.1
22	4.1	0.1	6.2	75	1010.8	6	6	4	25	07	97	27	8	0.0
23	7.3	0.2	6.2	61	1005.9	8	5	4	22	07	97	03	6	0.0
24	5.2	- 1.6	5.4	61	990.2	7	7	4	22	09	97	25	2	0.0
25	0.6	- 0.8	5.8	90	995.0	7	7	4	25	05	97	26	8	0.8
26	2.5	- 3.8	4.6	63	1004.1	7	6	4	22	08	97	02	8	0.2
27	2.2	0.9	6.5	91	989.1	8	6	3	14	08	96	68	2	0.1
28	4.1	2.3	7.2	88	983.2	8	7	4	22	08	96	61	6	4.1
29	4.4	- 1.3	5.5	66	1001.8	6	3	5	22	07	97	01	8	1.7
30	3.1	0.2	6.2	81	1009.3	8	8	4	20	04	97	80	7	0.0
31	4.3	2.3	7.2	87	1013.1	8	6	4	14	04	96	60	2	0.0

Godz. 19

DNI	TEMPERATURA POWIETRZA T	TEMPERATURA PUNKTU ROSY T_d	PRĘŻNOŚĆ PARY WODNEJ e	WILGOTNOŚĆ WZGLĘDNA U	CIŚNIENIE ATMOSFERYCZNE P_o	ZACHMURZENIE N	N_h	h	WIATR dd	v	WIDZIALNOŚĆ V	POGODA ww	W	OPAD R
1	5.1	4.6	8.5	97	1013.8	8	8	4	25	02	95	51	6	0.0
2	3.4	2.7	7.4	95	1029.6	8	8	4	18	01	96	10	4	-
3	4.3	1.5	6.8	82	1021.8	3	0	0	12	02	97	01	1	-
4	5.0	3.1	7.6	87	1015.7	6	6	9	14	02	96	10	2	-
5	1.5	1.2	6.7	98	1024.5	8	8	3	27	03	93	42	4	-
6	4.2	3.2	7.7	93	1021.1	8	5	3	20	05	95	01	6	2.0
7	6.5	5.4	9.0	93	1020.6	8	8	3	22	04	93	44	4	-
8	6.9	2.5	7.4	74	1017.6	8	8	4	21	05	97	02	2	-
9	3.3	1.5	6.8	88	1015.5	7	7	4	25	04	97	02	4	-
10	5.1	3.4	7.8	89	1007.5	8	6	3	20	05	96	61	6	0.4
11	3.5	0.9	6.5	83	997.8	6	4	5	22	06	98	25	1	0.3
12	1.9	0.6	6.4	91	1001.2	5	3	4	15	02	97	01	2	-
13	- 2.3	- 4.8	4.3	83	1015.3	8	8	4	36	06	96	70	8	0.2
14	- 1.4	- 7.0	3.6	66	1021.3	8	4	4	25	03	96	70	1	0.0
15	- 0.3	- 2.7	5.0	84	1015.4	7	7	4	36	09	98	02	8	0.0
16	2.8	1.2	6.7	89	1022.8	8	7	4	22	05	96	50	2	0.6
17	4.3	2.0	7.3	88	1019.8	7	7	9	25	05	97	02	2	-
18	0.9	- 1.1	5.6	87	1027.4	8	8	4	02	08	97	02	7	0.2
19	- 0.9	- 4.1	4.5	79	1040.7	2	0	9	34	01	98	03	0	-
20	4.0	- 1.5	5.5	67	1026.8	2	0	9	24	07	98	02	0	-
21	3.9	2.1	7.1	88	1011.3	7	7	8	25	06	96	10	6	0.7
22	3.9	1.6	6.9	85	1009.8	8	6	4	25	08	97	03	2	-
23	4.2	1.7	6.9	84	1001.9	8	8	9	17	06	96	10	8	1.6
24	2.8	- 1.1	5.6	76	992.4	7	7	4	22	10	97	02	8	0.1
25	0.9	- 2.1	5.2	80	998.5	3	2	5	22	06	97	01	8	0.3
26	1.3	- 1.9	5.3	79	1003.6	6	2	4	18	03	97	03	8	0.2
27	6.2	4.8	8.6	91	980.4	8	6	3	15	07	96	60	7	3.2
28	2.8	1.5	6.8	91	991.1	8	5	4	23	08	96	60	6	0.8
29	1.7	- 0.2	6.0	87	1003.4	7	4	4	21	04	97	26	2	0.1
30	2.1	0.2	6.2	87	1011.7	7	4	4	25	04	97	01	8	0.0
31	4.7	3.5	7.8	92	1013.2	7	5	4	18	03	96	25	6	2.1

Godz. 01

DNI	TEMPERATURA POWIETRZA T	TEMPERATURA PUNKTU ROSY T_d	PRĘŻNOŚĆ PARY WODNEJ e	WILGOTNOŚĆ WZGLĘDNA U	CIŚNIENIE ATMOSFERYCZNE P_o	ZACHMURZENIE N	N_h	h	WIATR dd	v	WIDZIALNOŚĆ V	POGODA ww	W	OPAD R
1	3.2	2.7	7.4	97	1009.3	8	6	3	10	03	96	61	6	0.0
2	1.5	0.7	6.4	94	1011.6	8	8	2	31	06	95	61	4	1.2
3	0.0	- 0.9	5.7	94	1030.2	8	8	2	24	04	96	51	2	0.0
4	- 0.6	- 2.1	5.2	90	1026.6	8	8	4	18	03	96	10	2	-
5	0.1	- 1.7	5.4	88	1020.5	8	8	4	14	01	97	02	2	-
6	0.3	- 0.3	6.0	96	1021.7	8	8	2	23	02	93	44	4	-
7	0.0	- 0.9	5.7	94	1020.9	8	7	3	20	04	95	71	2	0.7
8	3.6	3.4	7.8	98	1018.2	8	8	2	22	05	93	51	4	0.1
9	4.0	3.0	7.6	93	1013.5	8	8	3	23	04	96	51	2	0.0
10	1.0	- 0.4	5.9	90	1012.3	8	8	3	23	02	96	51	7	0.7
11	- 0.6	- 1.2	5.6	95	1008.2	8	8	2	16	03	96	10	1	-
12	1.1	- 1.2	5.6	85	998.7	4	4	6	20	01	97	21	8	0.4
13	- 1.4	- 2.0	5.3	96	1004.1	0	0	9	00	00	96	10	1	-
14	- 0.2	- 2.3	5.2	86	1007.4	8	8	4	28	06	97	02	7	0.1
15	- 6.0	- 9.5	3.0	76	1016.4	8	8	4	28	07	97	85	2	0.0
16	- 2.2	- 4.7	4.3	83	1014.2	8	8	4	07	03	96	71	7	0.3
17	- 3.6	- 6.5	3.8	80	1021.9	0	0	9	20	05	97	02	0	-
18	1.8	0.2	6.2	89	1015.0	8	8	4	22	03	96	51	5	0.0
19	- 1.6	- 4.3	4.4	82	1026.8	4	4	4	35	06	97	01	1	-
20	- 3.8	- 5.3	4.1	89	1035.2	0	0	9	28	03	97	02	0	-
21	0.8	- 0.3	6.0	92	1017.1	8	8	4	25	04	96	51	2	0.0
22	2.9	- 1.0	5.7	76	1002.9	8	8	4	22	08	97	61	6	0.3
23	0.7	- 1.3	5.5	86	1004.8	5	5	5	26	08	97	03	1	-
24	2.4	1.1	6.6	91	1002.2	8	8	5	17	06	97	60	2	0.1
25	0.4	- 2.3	5.2	82	995.7	0	0	9	21	06	97	01	1	-
26	- 2.2	- 4.7	4.3	83	1001.1	0	0	9	21	04	96	10	8	0.0
27	- 2.4	- 3.6	4.7	91	1007.1	0	0	9	20	04	97	02	1	-
28	3.0	- 2.4	5.1	67	992.1	8	8	5	14	10	97	60	2	0.0
29	3.6	1.3	6.7	85	995.4	8	8	4	20	06	97	02	2	-
30	- 1.0	- 3.2	4.8	85	1008.4	0	0	9	20	02	97	02	1	-
31	- 2.6	- 3.6	4.7	93	1019.0	0	0	9	14	03	97	02	0	-

Godz. 07

DNI	TEMPERATURA POWIETRZA T	TEMPERATURA PUNKTU ROSY T_d	PRĘŻNOŚĆ PARY WODNEJ e	WILGOTNOŚĆ WZGLĘDNA U	CIŚNIENIE ATMOSFERYCZNE P_o	ZACHMURZENIE N	N_h	h	WIATR dd	v	WIDZIALNOŚĆ V	POGODA ww	W	OPAD R
1	3.2	2.7	7.4	97	1006.7	8	8	0	08	03	93	51	6	0.5
2	1.6	0.5	6.3	93	1017.3	8	8	3	34	05	95	10	7	2.3
3	0.0	- 1.5	5.5	90	1029.9	8	8	3	24	05	97	02	5	0.0
4	- 0.4	- 2.5	5.1	86	1023.8	8	8	4	13	05	97	02	2	-
5	- 0.6	- 1.5	5.5	94	1019.9	7	7	5	14	01	96	10	2	-
6	- 1.2	- 1.9	5.3	95	1023.0	8	8	2	26	02	93	46	4	-
7	0.6	0.0	6.1	96	1018.2	8	8	2	21	05	94	51	7	0.3
8	3.4	3.2	7.7	98	1017.3	8	8	2	23	02	93	53	4	0.2
9	3.4	2.1	7.1	91	1011.2	8	8	4	24	06	96	51	5	0.3
10	1.1	- 0.3	6.0	90	1011.5	8	8	4	21	05	96	10	5	0.2
11	0.6	0.0	6.1	96	1000.4	8	7	2	17	07	95	73	7	0.9
12	- 0.8	- 2.3	5.2	90	999.3	6	6	5	18	03	97	03	1	-
13	- 0.6	- 1.5	5.5	94	1004.1	7	6	9	04	02	96	10	1	-
14	- 1.2	- 3.5	4.7	84	1010.6	8	8	4	29	07	97	02	2	-
15	- 6.4	- 9.1	3.1	81	1012.7	6	0	9	20	04	97	03	8	0.0
16	- 3.4	- 5.5	4.1	85	1018.7	7	7	4	31	02	96	85	7	0.1
17	- 1.6	- 3.0	4.9	90	1019.0	8	8	4	22	05	96	22	7	0.3
18	2.4	1.9	7.0	96	1014.4	8	8	2	24	05	93	44	5	0.0
19	- 3.7	- 8.6	3.2	69	1031.9	8	8	4	35	07	97	02	1	-
20	- 2.6	- 5.9	3.9	79	1031.1	8	2	5	22	05	98	02	1	-
21	1.2	- 0.2	6.0	90	1013.8	8	8	2	22	04	96	51	5	0.0
22	0.8	- 1.2	5.6	86	1000.2	7	7	4	23	10	97	26	6	0.9
23	- 0.8	- 2.6	5.0	87	1008.2	7	7	5	23	04	97	03	1	-
24	2.8	1.0	6.5	88	996.9	8	4	4	18	06	95	10	6	1.0
25	- 0.4	- 1.9	5.3	90	997.5	6	6	4	21	05	97	02	1	-
26	- 1.0	- 3.2	4.8	85	1002.8	7	7	5	21	05	96	85	1	0.0
27	- 2.8	- 4.1	4.5	91	1007.4	8	8	3	14	03	96	10	1	-
28	1.4	0.6	6.4	94	988.0	8	7	3	19	09	96	61	7	5.0
29	2.6	0.2	6.2	84	1000.1	7	7	4	20	03	97	25	2	0.0
30	- 1.0	- 2.5	5.1	89	1010.0	8	8	4	22	03	96	10	1	-
31	- 1.6	- 3.0	4.9	90	1020.4	8	8	3	22	03	96	10	1	-

Godz. 13

1	4.0	3.3	7.7	95	1006.4	8	8	2	07	02	93	51	6	2.2
2	2.6	0.8	6.4	88	1024.1	8	8	4	31	04	97	02	2	-
3	2.6	- 1.0	5.7	77	1029.3	8	8	4	22	06	97	02	2	-
4	0.0	- 2.7	5.0	82	1021.7	8	8	4	16	04	97	02	2	-
5	2.2	- 0.3	6.0	84	1020.1	8	8	4	18	03	96	10	2	-
6	0.9	- 1.4	5.5	85	1023.4	8	8	4	25	03	97	02	4	-
7	3.4	3.2	7.7	98	1018.2	8	8	2	22	02	93	51	4	0.1
8	4.8	4.1	8.2	95	1016.8	8	8	2	23	03	95	51	4	0.4
9	3.6	0.1	6.2	78	1011.6	8	8	4	26	06	97	02	6	0.4
10	3.6	- 2.4	5.1	65	1012.0	7	7	5	28	06	98	27	2	0.0
11	2.8	1.5	6.8	91	998.8	8	8	3	21	06	95	61	7	1.5
12	3.2	0.6	6.4	83	1001.0	8	8	4	24	03	97	02	8	0.1
13	2.6	- 0.7	5.8	79	1003.1	8	8	4	02	04	96	10	2	-
14	- 0.5	- 6.0	3.9	66	1014.4	6	6	4	26	07	97	01	8	0.0
15	- 2.8	- 5.5	4.1	82	1009.2	8	8	5	16	05	95	73	8	0.0
16	- 2.8	- 7.7	3.4	69	1023.0	4	4	5	30	02	98	03	8	0.0
17	1.4	- 0.5	5.9	87	1017.3	8	8	4	22	04	96	51	2	0.0
18	2.8	0.7	6.4	86	1016.9	8	8	2	31	05	96	10	4	-
19	- 1.2	- 9.7	2.9	52	1034.4	1	1	5	34	08	98	01	1	-
20	4.2	- 7.8	3.4	41	1025.8	6	2	9	24	09	98	01	2	-
21	2.4	1.1	6.6	91	1011.6	8	8	3	23	06	96	51	5	0.2
22	2.8	- 7.4	3.5	47	1003.3	7	7	4	25	09	98	03	8	2.2
23	3.8	0.7	6.4	80	1008.8	8	4	4	24	05	96	61	2	0.0
24	6.2	0.9	6.5	69	992.8	7	7	4	20	07	96	80	6	0.1
25	3.9	- 3.7	4.6	58	997.7	6	6	5	20	10	98	01	2	-
26	1.8	- 4.7	4.3	62	1005.3	7	7	4	23	04	98	27	1	0.0
27	4.4	- 6.6	3.7	45	1003.6	2	2	4	18	10	97	01	1	-
28	7.2	3.2	7.7	76	990.0	7	7	4	19	06	97	25	6	1.5
29	4.0	- 7.2	3.6	44	1003.0	8	8	5	21	06	98	02	2	-
30	2.8	- 1.7	5.4	72	1012.8	8	8	4	23	04	97	26	7	0.0
31	6.2	- 1.6	5.4	57	1019.3	3	3	5	22	05	97	02	1	-

Godz. 19

1	2.8	2.0	7.1	95	1008.4	8	7	2	34	03	93	61	5	1.2
2	0.6	- 0.8	5.8	90	1028.3	8	8	4	30	03	97	02	2	-
3	1.5	- 1.3	5.5	81	1027.3	8	8	4	21	04	97	02	2	-
4	0.3	- 2.4	5.1	82	1020.6	8	8	4	13	04	97	02	2	-
5	0.6	- 0.2	6.0	94	1020.4	8	8	2	19	02	95	10	2	-
6	0.2	- 1.9	5.3	86	1022.5	8	8	3	21	03	96	10	2	-
7	4.0	3.8	8.0	98	1017.9	8	8	2	23	03	93	51	4	0.3
8	4.0	2.3	7.2	88	1015.6	8	8	4	23	06	96	10	5	0.1
9	1.2	- 0.8	5.8	87	1012.8	8	8	4	27	03	97	02	2	-
10	- 0.2	- 2.3	5.2	86	1013.1	0	0	9	22	02	97	01	1	-
11	1.8	- 0.1	6.1	87	999.6	6	6	5	00	00	97	03	6	0.2
12	0.5	- 1.2	5.6	88	1002.9	5	5	6	13	01	97	02	2	-
13	0.2	- 1.2	5.6	90	1005.0	8	7	3	32	04	96	71	6	0.4
14	- 3.7	- 9.4	3.0	64	1017.2	7	7	4	27	05	97	02	8	0.0
15	- 2.3	- 3.8	4.6	89	1010.1	8	4	4	10	02	96	71	7	2.2
16	- 2.9	- 6.3	3.8	77	1023.8	2	2	5	22	03	98	01	1	-
17	1.6	0.2	6.2	91	1016.0	8	8	4	22	02	96	51	5	0.0
18	0.1	- 3.6	4.7	76	1022.0	8	8	5	01	06	97	02	5	0.0
19	- 1.9	- 8.5	3.2	60	1035.2	0	0	9	33	03	98	01	0	-
20	2.0	- 5.6	4.0	57	1021.3	8	8	6	24	05	98	02	2	-
21	3.6	1.3	6.7	85	1005.7	8	7	4	22	08	96	61	5	0.8
22	2.4	- 5.0	4.2	58	1003.7	6	6	5	26	09	98	02	2	-
23	3.7	0.3	6.2	78	1006.5	8	8	5	18	05	97	02	8	0.0
24	0.3	- 0.8	5.7	92	994.3	6	6	4	21	04	97	01	8	4.0
25	0.2	- 1.2	5.6	90	998.4	8	8	4	22	04	96	85	2	2.2
26	- 0.6	- 4.0	4.5	77	1006.8	6	5	4	18	04	97	01	8	0.2
27	3.4	- 6.9	3.7	47	999.3	8	8	6	13	10	97	03	1	-
28	4.4	3.2	7.7	92	992.0	7	7	4	19	06	97	02	9	0.9
29	1.6	- 3.2	4.8	71	1005.8	7	2	5	17	03	98	02	2	-
30	0.6	- 2.4	5.1	81	1015.7	1	1	9	14	01	97	01	1	-
31	3.0	- 3.1	4.8	64	1019.0	3	0	9	27	01	96	10	1	-

Godz. 01

DNI	TEMPERATURA POWIETRZA T	TEMPERATURA PUNKTU ROSY T_d	PRĘŻNOŚĆ PARY WODNEJ e	WILGOTNOŚĆ WZGLĘDNA U	CIŚNIENIE ATMOSFERYCZNE P_o	ZACHMURZENIE N	N_h	h	WIATR dd	v	WIDZIALNOŚĆ V	POGODA ww	W	OPAD R
1	5.2	5.0	8.7	98	1006.5	8	8	5	09	01	96	61	2	0.1
2	0.8	0.8	6.5	100	1015.4	8	8	2	29	06	93	46	6	2.6
3	1.2	0.9	6.5	98	1030.3	8	8	4	27	04	96	10	2	-
4	0.3	- 0.5	5.9	94	1023.9	8	8	5	14	04	97	03	1	-
5	- 0.8	- 0.8	5.8	100	1018.4	8	0	9	16	02	96	10	1	-
6	- 0.7	- 0.7	5.8	100	1023.2	8	8	2	32	05	93	44	4	-
7	2.2	1.7	6.9	96	1020.0	8	8	3	22	04	96	10	7	0.5
8	5.4	4.5	8.4	94	1019.2	8	8	4	27	04	96	10	2	-
9	4.9	2.7	7.4	86	1014.7	8	8	4	27	04	97	02	2	-
10	1.6	1.1	6.6	96	1013.6	8	8	4	29	03	97	25	2	0.3
11	2.4	1.9	7.0	96	1005.0	8	8	4	18	06	97	80	1	0.0
12	0.4	- 0.7	5.8	92	998.5	0	0	9	22	03	98	02	1	-
13	0.0	0.0	6.1	100	1003.3	5	5	5	00	00	96	10	8	1.1
14	0.1	- 0.5	5.9	96	1011.0	8	8	4	32	07	97	02	8	0.3
15	- 7.1	- 8.0	3.3	93	1016.9	0	0	9	27	03	97	02	1	-
16	- 2.0	- 2.9	4.9	94	1015.4	8	8	4	36	06	96	10	7	0.2
17	- 1.8	- 3.9	4.6	86	1020.9	7	7	5	22	04	98	03	1	-
18	3.6	3.1	7.6	97	1016.3	8	8	4	27	04	96	10	5	0.0
19	- 0.6	- 4.4	4.4	75	1028.5	0	0	9	02	05	97	02	1	-
20	- 4.0	- 4.8	4.3	94	1036.3	0	0	9	27	03	98	02	0	-
21	2.2	- 3.8	4.6	64	1019.5	8	8	5	27	06	98	02	1	-
22	3.6	1.6	6.8	86	1006.0	7	7	4	27	07	97	02	6	0.0
23	2.3	1.5	6.8	95	1007.4	6	6	4	27	05	98	25	1	0.3
24	2.2	1.7	6.9	96	1000.4	8	8	4	20	03	97	03	8	0.1
25	0.2	- 0.9	5.7	92	995.7	0	0	9	22	06	97	02	8	0.0
26	- 0.5	- 1.4	5.5	94	1000.9	7	7	5	25	06	97	03	8	0.0
27	- 1.3	- 2.1	5.2	95	1006.1	0	0	9	22	04	98	02	0	-
28	2.4	1.9	7.0	96	987.0	8	8	4	14	07	96	80	6	2.6
29	2.6	1.6	6.8	93	996.1	8	8	4	27	05	97	80	1	0.0
30	- 0.3	- 0.6	5.8	98	1006.7	1	0	9	22	04	98	03	0	-
31	0.0	- 1.2	5.6	92	1016.3	8	8	4	18	04	97	03	1	-

Godz. 13

DNI	T	T_d	e	U	P_o	N	N_h	h	dd	v	V	ww	W	R
1	2.6	5.6	9.1	100	1006.9	8	8	2	32	04	93	61	4	3.3
2	1.8	1.8	7.0	100	1026.1	8	8	2	29	06	96	20	4	0.2
3	5.4	1.9	7.0	78	1028.0	7	7	4	20	05	97	02	1	-
4	1.8	- 0.1	6.1	87	1019.4	8	8	4	16	03	96	10	2	-
5	5.5	3.3	7.8	86	1019.0	6	6	5	20	01	96	10	1	-
6	1.2	0.4	6.3	94	1024.2	8	8	4	27	04	96	10	5	0.1
7	5.4	5.4	9.0	100	1018.3	8	8	2	27	03	93	44	6	0.2
8	6.8	4.3	8.3	84	1016.2	8	8	4	27	07	96	10	2	-
9	2.2	1.1	6.6	79	1013.5	7	7	4	27	06	97	02	6	0.0
10	4.8	0.7	6.4	75	1011.3	7	7	5	27	05	98	01	8	0.1
11	8.0	1.1	6.6	62	998.8	4	4	4	25	05	97	02	8	0.5
12	4.6	- 1.1	5.6	67	1000.3	7	7	5	27	02	98	02	1	-
13	2.6	0.5	6.3	86	1005.1	8	8	4	36	02	97	03	4	-
14	- 1.8	- 3.3	4.8	90	1017.2	8	8	4	27	08	97	85	2	0.1
15	- 1.2	- 1.6	5.4	97	1006.4	8	8	4	20	04	94	73	8	0.3
16	- 1.7	- 5.8	3.9	73	1023.9	7	7	5	29	03	98	03	2	-
17	3.2	2.7	7.4	97	1017.7	8	8	3	25	04	96	20	4	0.1
18	4.0	4.0	8.1	100	1018.5	8	8	3	32	05	96	10	5	0.0
19	0.4	- 4.3	4.4	71	1036.1	0	0	9	34	07	98	01	1	-
20	5.4	- 5.7	3.7	41	1027.9	5	5	9	27	08	98	02	2	-
21	5.7	2.8	7.5	82	1012.6	8	8	4	22	07	97	80	2	0.0
22	6.1	- 3.9	4.6	49	1006.3	6	6	5	27	09	98	02	8	0.6
23	5.1	2.1	7.1	81	1008.2	6	6	4	25	04	97	03	8	0.2
24	4.7	3.7	8.0	94	991.4	8	8	4	22	06	96	80	6	1.7
25	4.1	- 2.7	5.0	61	997.1	7	7	5	22	07	98	01	7	0.7
26	2.4	- 2.2	5.2	72	1005.8	7	7	5	27	07	98	26	8	0.0
27	6.0	- 4.4	4.4	47	998.9	2	1	5	18	10	98	03	1	-
28	7.2	4.7	8.5	84	986.7	7	7	4	22	07	97	25	2	2.0
29	4.0	- 2.2	5.2	64	1003.2	7	4	5	22	05	98	01	8	0.0
30	4.7	- 3.3	4.8	56	1012.3	7	7	5	22	06	98	02	8	0.0
31	4.6	- 1.4	5.5	65	1018.1	7	7	4	19	06	97	03	2	-

Godz. 07

DNI	T	T_d	e	U	P_o	N	N_h	h	dd	v	V	ww	W	R
1	5.0	5.0	8.7	100	1005.3	8	7	2	36	03	94	61	5	6.2
2	0.4	0.4	6.3	100	1020.5	8	8	2	32	06	92	51	4	0.0
3	0.6	0.3	6.3	98	1029.4	7	7	3	22	03	95	10	5	0.0
4	0.2	- 0.4	5.9	96	1020.7	8	8	4	16	02	96	10	2	-
5	- 1.4	- 1.6	5.4	99	1018.5	6	0	9	14	02	95	10	2	-
6	0.1	- 0.5	5.9	96	1024.1	8	8	2	34	01	93	56	4	0.0
7	3.5	3.5	7.8	100	1017.7	8	7	2	22	04	94	61	5	0.9
8	5.6	4.9	8.7	95	1018.3	8	8	3	27	05	95	10	2	-
9	3.4	3.4	7.8	100	1012.7	8	8	4	27	04	96	61	6	1.3
10	1.6	0.5	6.3	93	1013.1	6	6	5	27	03	97	01	2	-
11	2.5	2.2	7.2	98	998.7	8	6	2	22	05	96	61	8	4.8
12	1.2	0.7	6.4	96	998.8	8	8	5	22	03	97	03	1	-
13	- 0.7	- 0.7	5.8	100	1004.2	8	8	1	00	00	91	44	4	-
14	- 1.6	- 2.4	5.1	94	1014.2	8	8	4	32	07	96	85	7	0.2
15	- 4.2	- 5.4	4.1	91	1010.5	8	8	4	18	04	96	85	1	0.1
16	- 4.8	- 6.5	3.8	88	1020.3	7	7	5	36	05	97	01	1	-
17	0.8	0.8	6.5	100	1018.4	8	8	2	22	04	93	51	7	0.6
18	4.0	3.6	7.9	97	1016.0	8	8	3	29	07	96	51	2	0.0
19	- 3.6	- 5.7	4.0	85	1033.6	8	8	4	04	06	98	02	1	-
20	- 1.8	- 5.6	4.0	75	1033.0	7	7	6	25	06	98	02	1	-
21	2.4	- 0.3	6.0	82	1015.6	8	8	4	27	05	97	02	5	0.0
22	0.6	0.0	6.1	96	1004.5	7	7	4	27	09	96	85	2	0.8
23	2.8	2.5	7.3	98	1008.7	7	7	4	25	05	98	02	8	4.0
24	3.1	2.3	7.2	95	995.3	8	6	3	22	04	96	61	2	0.0
25	0.0	- 1.2	5.6	92	996.9	7	7	5	22	05	97	02	1	-
26	- 0.8	- 0.9	5.7	99	1003.5	7	7	4	22	07	96	85	1	0.1
27	- 1.8	- 2.6	5.0	94	1004.0	5	0	9	18	05	98	03	1	-
28	4.2	3.2	7.7	93	987.3	8	8	4	20	05	96	80	1	0.7
29	1.6	- 2.5	5.1	74	999.7	2	2	5	22	07	97	01	8	0.1
30	0.9	0.1	6.1	94	1009.2	7	7	4	25	03	97	26	1	0.0
31	0.3	- 0.8	5.7	92	1017.7	8	8	4	22	03	97	03	1	-

Godz. 19

DNI	T	T_d	e	U	P_o	N	N_h	h	dd	v	V	ww	W	R
1	2.6	2.6	7.4	100	1011.2	8	6	2	29	05	93	61	4	2.3
2	0.8	0.3	6.2	96	1029.6	8	8	2	32	03	96	10	5	0.0
3	3.2	0.6	6.4	83	1025.7	7	7	5	22	02	97	01	2	-
4	1.6	0.0	6.1	89	1018.4	7	7	4	18	03	96	10	2	-
5	2.4	2.1	7.1	98	1020.5	7	2	6	32	03	95	10	1	-
6	1.4	0.6	6.4	94	1022.4	8	8	4	25	03	96	10	2	-
7	6.2	5.8	9.2	97	1018.4	8	8	3	27	04	96	10	5	0.0
8	4.8	3.8	8.0	94	1017.0	8	8	4	27	04	96	10	2	-
9	3.8	0.7	6.4	80	1013.8	8	8	4	25	03	97	02	2	-
10	2.2	1.4	6.8	95	1011.7	6	6	9	27	02	97	01	8	0.0
11	3.6	0.4	6.3	80	998.7	7	7	5	25	02	98	01	1	-
12	3.2	0.6	6.4	83	1002.1	8	8	4	25	04	97	25	1	0.0
13	1.0	0.5	6.3	96	1007.7	8	8	4	32	03	96	85	2	0.5
14	- 5.5	- 9.3	3.0	75	1019.2	3	3	5	29	04	97	02	8	0.0
15	- 2.1	- 2.7	5.0	96	1008.4	8	8	4	32	04	96	71	7	2.3
16	- 3.1	- 6.2	3.8	79	1023.9	1	0	9	22	03	98	02	1	-
17	2.5	2.0	7.0	96	1017.3	8	8	3	27	03	96	51	2	0.0
18	0.5	- 0.9	5.7	90	1023.4	8	8	4	36	06	96	10	2	-
19	- 1.7	- 4.1	4.5	84	1037.0	0	0	9	32	05	98	02	0	-
20	2.0	- 2.7	5.0	71	1023.5	4	2	9	25	05	98	01	1	-
21	5.2	1.1	6.6	75	1007.1	8	6	3	25	09	96	60	8	0.0
22	2.9	- 1.0	5.7	76	1006.8	2	2	5	27	09	98	03	1	-
23	3.4	1.3	6.7	86	1005.2	7	7	4	20	03	97	02	8	0.8
24	0.9	0.1	6.1	94	995.0	8	8	4	29	05	95	86	2	0.8
25	1.8	- 2.6	5.0	73	997.8	6	6	5	22	05	97	02	8	1.0
26	- 0.5	- 2.9	4.9	84	1006.0	4	4	5	20	04	98	03	8	0.4
27	4.5	- 1.9	5.3	63	993.5	8	8	9	16	10	98	02	1	-
28	4.2	2.7	7.4	90	990.9	4	4	4	22	04	97	01	9	2.4
29	1.6	- 0.6	5.8	85	1005.3	4	4	5	25	03	98	02	8	0.0
30	1.8	0.2	6.2	89	1014.2	2	2	5	22	03	98	02	1	-
31	3.8	- 1.4	5.5	69	1017.5	1	1	5	20	02	97	02	1	-

Godz. 01

DNI	TEMPERATURA POWIETRZA T	TEMPERATURA PUNKTU ROSY T_d	PRĘŻNOŚĆ PARY WODNEJ e	WILGOTNOŚĆ WZGLĘDNA U	CIŚNIENIE ATMOSFERYCZNE P_o	ZACHMURZENIE N	N_h	h	WIATR dd	v	WIDZIALNOŚĆ V	POGODA ww	W	OPAD R
1	4.4	4.4	8.4	100	1006.2	9	9	.	02	02	92	45	6	0.6
2	2.9	2.9	7.5	100	1018.2	9	9	.	36	03	93	45	6	0.9
3	1.9	1.1	6.6	94	1030.3	8	8	4	25	04	96	10	2	–
4	0.3	0.0	6.1	98	1021.4	0	0	9	16	04	96	10	0	–
5	1.6	1.6	6.9	100	1017.7	8	8	4	20	01	95	10	2	–
6	0.0	0.0	6.1	100	1024.9	8	8	4	33	03	94	28	2	0.0
7	3.3	3.3	7.7	100	1020.2	8	8	3	26	06	95	61	6	1.4
8	5.1	4.4	8.4	95	1021.1	8	8	4	27	03	96	10	2	–
9	4.1	1.8	7.0	85	1015.7	8	8	4	28	06	96	10	2	–
10	2.0	0.1	6.2	87	1014.7	7	7	4	28	04	97	02	6	0.0
11	3.7	3.0	7.6	95	1001.3	8	8	3	25	10	56	63	8	2.9
12	0.4	-0.7	5.8	92	998.3	0	0	9	27	04	97	02	1	–
13	-1.0	-1.3	5.6	98	1003.3	0	0	9	27	01	97	02	1	–
14	-2.7	-3.4	4.8	95	1015.2	8	8	4	01	08	96	71	2	1.0
15	-4.4	-7.5	3.5	79	1016.6	8	8	4	23	05	97	02	1	–
16	-2.0	-4.1	4.5	85	1018.5	8	8	4	03	07	97	02	7	0.0
17	0.8	0.8	6.5	100	1021.0	8	8	4	27	09	95	51	7	0.0
18	4.7	3.5	7.8	92	1018.5	8	8	4	30	07	97	02	2	–
19	-0.8	-2.4	5.1	89	1031.2	5	5	4	04	06	97	01	2	–
20	-3.4	-5.5	4.1	85	1038.8	0	0	9	29	04	97	02	0	–
21	2.4	-2.2	5.2	72	1022.1	8	8	4	29	08	97	02	1	–
22	3.0	0.1	6.1	81	1009.0	8	8	4	30	12	96	80	6	0.1
23	2.6	2.3	7.2	98	1009.9	8	8	4	29	07	97	02	8	0.8
24	3.0	0.3	6.3	83	998.4	8	8	4	24	07	96	10	2	–
25	0.5	-1.2	5.6	88	995.6	0	0	9	27	07	97	02	8	0.0
26	-1.5	-2.0	5.3	96	1001.9	8	8	4	27	07	95	85	1	0.3
27	-1.6	-2.7	5.0	92	1004.1	0	0	9	21	06	97	02	0	–
28	3.5	1.7	6.9	88	983.6	8	8	4	27	09	97	03	6	2.1
29	1.3	-2.2	5.2	77	996.4	8	8	4	25	10	97	02	8	0.0
30	0.0	-0.3	6.0	98	1006.3	8	8	4	26	08	96	10	8	0.3
31	0.1	-0.8	5.8	94	1015.7	8	8	4	25	05	97	02	8	0.0

Godz. 07

DNI	TEMPERATURA POWIETRZA T	TEMPERATURA PUNKTU ROSY T_d	PRĘŻNOŚĆ PARY WODNEJ e	WILGOTNOŚĆ WZGLĘDNA U	CIŚNIENIE ATMOSFERYCZNE P_o	ZACHMURZENIE N	N_h	h	WIATR dd	v	WIDZIALNOŚĆ V	POGODA ww	W	OPAD R
1	4.2	4.2	8.2	100	1007.6	9	9	.	35	03	94	61	4	2.0
2	-0.5	-0.5	5.9	100	1024.1	9	9	.	01	03	91	47	4	0.0
3	1.1	1.1	6.6	100	1028.5	9	9	.	25	04	92	47	2	–
4	-0.5	-0.5	5.9	100	1018.6	9	9	.	15	04	95	47	1	–
5	0.0	0.0	6.1	100	1017.9	8	8	9	24	02	91	42	4	0.0
6	-0.7	-0.7	5.8	100	1025.4	8	8	4	33	04	95	20	5	0.0
7	4.5	4.5	8.4	100	1018.6	9	9	.	30	05	92	47	6	0.2
8	5.3	4.6	8.5	95	1020.1	8	8	4	30	07	95	10	2	–
9	3.5	3.3	7.7	98	1014.3	8	8	3	33	05	96	20	6	0.0
10	1.4	1.4	6.8	100	1014.2	7	7	4	30	03	96	10	8	0.2
11	4.9	3.7	8.0	92	998.6	8	8	3	27	09	96	10	6	1.7
12	0.7	-0.4	5.9	92	998.7	6	6	4	24	03	97	01	1	–
13	-1.7	-1.7	5.4	100	1005.1	9	9	.	04	02	93	49	4	0.0
14	-3.8	-5.3	4.1	89	1018.1	8	8	4	36	07	96	71	2	0.1
15	-2.7	-3.4	4.8	95	1009.1	8	8	4	25	08	96	71	2	0.0
16	-6.2	-8.5	3.2	84	1023.4	2	2	5	35	03	97	01	1	–
17	2.4	2.1	7.1	98	1019.2	8	8	4	32	06	95	51	5	0.6
18	4.2	2.5	7.3	88	1018.5	8	8	4	32	06	96	10	2	–
19	-2.2	-6.9	3.6	70	1036.1	7	7	4	04	08	97	02	1	–
20	-1.7	-9.5	3.0	55	1035.1	6	6	9	30	06	97	01	1	–
21	2.0	-0.2	6.0	85	1017.5	8	5	9	28	10	96	10	2	–
22	1.4	-3.4	4.7	70	1008.7	6	6	4	31	15	97	03	8	0.3
23	2.3	1.8	6.9	96	1009.6	8	8	4	26	07	96	10	6	0.9
24	2.8	1.8	6.9	93	992.8	8	8	4	23	08	95	61	2	0.0
25	-0.3	-2.4	5.1	86	995.4	3	3	4	25	07	97	02	1	–
26	-1.7	-3.4	4.7	88	1004.2	7	7	4	29	07	97	01	8	0.2
27	-1.6	-3.3	4.8	88	1000.0	5	5	9	18	07	96	10	1	–
28	3.7	1.9	7.0	88	983.2	6	6	4	24	09	97	01	2	–
29	0.8	-1.8	5.3	83	999.5	7	7	4	27	08	96	85	2	0.0
30	-0.4	-1.3	5.6	94	1009.3	8	8	4	26	06	97	03	8	0.3
31	-0.1	-1.0	5.7	94	1016.4	8	8	4	22	04	96	10	2	–

Godz. 13

1	6.0	4.6	8.5	91	1010.5	8	8	4	34	04	97	21	4	1.6
2	0.3	0.0	6.1	98	1026.6	8	8	4	36	02	95	10	4	0.0
3	4.1	2.6	7.4	90	1027.2	8	7	4	21	06	96	10	4	0.0
4	1.4	1.1	6.6	98	1017.5	8	8	3	17	04	94	28	4	0.0
5	7.6	4.9	8.7	83	1020.0	0	0	9	34	04	96	10	4	–
6	1.5	0.4	6.3	92	1025.1	8	8	4	27	05	96	10	2	–
7	6.2	5.5	9.0	95	1019.8	8	8	4	31	07	95	10	4	0.1
8	4.6	3.1	7.7	90	1020.0	8	8	4	30	07	96	10	5	0.0
9	4.5	2.0	7.1	84	1015.5	8	8	4	31	07	97	03	2	–
10	4.1	1.0	6.6	80	1014.7	7	7	4	30	07	97	02	2	–
11	5.4	-1.3	5.5	62	1010.2	7	7	4	31	10	97	03	8	0.3
12	3.6	-0.4	5.9	75	999.9	7	7	4	22	05	97	03	2	–
13	-1.0	-1.7	5.4	95	1008.1	8	8	4	35	06	95	71	4	2.7
14	-3.7	-7.0	3.6	78	1020.6	7	7	4	34	08	97	01	7	0.0
15	1.0	0.5	6.3	96	1006.9	7	7	4	34	09	97	02	7	0.1
16	0.4	-3.9	4.6	73	1024.7	7	7	9	32	04	97	03	1	–
17	3.7	3.0	7.6	95	1019.0	8	8	4	32	07	96	10	5	0.0
18	3.5	3.3	7.7	98	1020.4	8	7	4	36	04	96	61	2	0.1
19	1.2	-3.0	4.9	74	1038.5	0	0	9	04	07	97	01	1	–
20	2.6	-8.6	3.2	43	1030.8	8	8	6	29	10	97	03	1	–
21	4.3	1.8	6.9	84	1014.1	8	8	4	29	12	96	10	2	–
22	4.7	-4.5	4.4	51	1009.6	5	5	4	33	20	97	26	2	0.0
23	4.3	2.3	7.2	87	1007.8	8	8	3	25	08	96	10	2	–
24	4.3	-0.2	6.0	72	992.3	7	7	4	28	10	97	01	6	1.8
25	1.7	-3.0	4.9	70	996.1	7	7	4	24	09	97	27	1	0.3
26	0.6	-2.7	5.0	79	1006.1	6	6	4	28	08	97	26	2	0.0
27	2.4	-2.5	5.1	70	994.6	8	8	4	20	10	96	85	1	0.0
28	6.5	1.8	7.0	72	985.1	8	8	4	25	12	97	03	8	0.0
29	3.0	-1.8	5.4	71	1002.7	8	8	4	27	09	96	86	2	0.0
30	2.8	-2.0	5.3	70	1011.2	6	6	4	25	09	97	02	1	–
31	4.3	0.4	6.3	76	1015.7	8	8	4	21	06	96	10	2	–

Godz. 19

1	5.1	4.2	8.2	94	1013.5	8	8	4	00	00	97	25	2	1.8
2	1.3	0.8	6.5	96	1030.4	8	8	3	25	03	95	10	4	0.0
3	3.9	1.9	7.0	87	1023.4	0	0	9	18	04	96	10	1	–
4	3.5	2.0	7.0	90	1016.9	7	7	4	16	01	95	10	2	–
5	1.3	0.5	6.3	94	1022.8	8	8	4	36	04	96	10	1	–
6	2.5	1.7	6.9	95	1022.4	8	8	3	27	06	96	61	2	0.4
7	5.5	5.0	8.7	97	1020.5	8	8	3	30	04	95	10	2	–
8	4.9	3.0	7.6	87	1018.2	8	8	4	26	05	96	10	2	–
9	3.1	2.3	7.2	95	1015.1	8	8	4	31	05	96	61	2	0.0
10	3.3	1.5	6.8	88	1010.7	8	8	4	22	07	96	10	2	–
11	3.0	-1.1	5.6	74	999.0	7	7	4	24	04	97	03	1	–
12	1.0	-0.1	6.1	92	1001.9	5	5	4	22	02	97	03	8	0.3
13	-0.8	-2.0	5.2	91	1011.7	8	8	4	02	04	97	02	7	1.2
14	-7.4	-10.0	2.9	82	1021.3	6	4	9	32	05	97	03	1	–
15	-1.8	-2.3	5.1	96	1009.6	8	8	4	03	03	96	26	8	0.5
16	1.8	-2.6	5.0	73	1023.4	7	7	5	25	05	97	02	2	–
17	4.9	2.4	7.3	84	1018.8	8	8	4	31	08	97	02	2	–
18	0.2	-2.2	5.2	84	1025.4	8	8	4	06	06	96	10	6	0.3
19	-0.5	-2.9	4.9	84	1039.2	0	0	9	36	04	97	02	0	–
20	2.5	-5.3	4.1	56	1025.9	0	0	9	28	07	97	01	1	–
21	3.1	2.6	7.4	97	1010.8	8	8	4	31	15	96	61	2	0.2
22	3.5	0.9	6.5	83	1009.1	8	8	4	31	15	96	80	2	0.1
23	3.0	1.5	6.8	90	1004.0	8	6	4	24	03	96	10	8	0.1
24	1.2	-0.8	5.8	87	994.1	7	7	4	26	09	97	27	9	0.5
25	-0.7	-1.7	5.4	93	999.4	8	2	4	28	05	97	01	8	0.2
26	-0.5	-2.0	5.3	90	1005.7	1	1	5	25	04	97	01	8	0.0
27	3.6	2.9	7.5	95	987.1	8	7	3	18	10	96	61	8	2.1
28	2.4	1.6	6.9	95	991.5	8	8	4	28	10	97	02	8	1.7
29	0.6	-0.5	5.9	92	1005.1	8	2	5	24	05	97	01	8	0.3
30	1.0	0.2	6.2	94	1012.9	8	8	4	23	05	96	83	2	0.0
31	4.0	2.8	7.5	92	1015.4	8	8	4	23	06	96	10	2	–

Godz. 01

DNI	TEMPERATURA POWIETRZA T	TEMPERATURA PUNKTU ROSY T_d	PRĘŻNOŚĆ PARY WODNEJ e	WILGOTNOŚĆ WZGLĘDNA U	CIŚNIENIE ATMOSFERYCZNE P_o	ZACHMURZENIE N	N_h	h	WIATR dd	v	WIDZIALNOŚĆ V	POGODA ww	W	OPAD R
1	6.0	5.8	9.2	98	1006.9	8	5	2	27	02	95	61	6	5.2
2	3.8	3.6	7.9	96	1020.2	8	8	3	34	04	94	10	6	0.7
3	3.1	1.3	6.7	88	1028.7	1	0	9	22	07	96	10	0	-
4	1.5	0.4	6.3	92	1018.0	0	0	9	12	03	97	02	0	-
5	1.3	1.3	6.7	100	1017.1	0	0	9	24	01	93	44	0	-
6	1.9	1.1	6.6	94	1026.6	8	8	3	30	02	96	10	2	-
7	6.1	4.2	8.3	88	1021.6	8	8	3	24	05	96	10	6	0.7
8	7.5	5.3	8.9	86	1022.7	8	8	5	25	03	96	10	2	-
9	3.2	2.4	7.3	95	1017.4	6	6	5	23	03	96	10	1	-
10	3.7	3.0	7.6	95	1016.2	7	7	4	24	04	97	02	8	0.2
11	6.5	5.6	9.1	94	1001.5	8	8	3	24	07	96	61	6	4.4
12	1.9	0.6	6.4	91	998.2	1	1	5	23	07	98	01	1	-
13	1.1	0.6	6.4	96	1003.0	7	7	6	25	03	97	03	1	-
14	- 2.1	- 3.3	4.8	92	1019.3	8	8	4	36	07	96	70	7	0.0
15	- 1.1	- 1.5	5.5	97	1017.1	8	7	3	24	07	95	71	2	0.3
16	- 0.7	- 3.8	4.6	79	1022.1	7	7	4	01	07	98	01	2	-
17	4.7	4.2	8.3	97	1023.3	8	6	3	27	04	95	61	6	0.2
18	6.3	3.7	8.0	84	1021.6	8	8	5	25	08	98	02	2	-
19	1.2	- 2.3	5.2	77	1033.4	8	5	4	04	07	97	02	6	0.0
20	- 2.5	- 3.8	4.6	91	1040.8	0	0	9	24	03	97	02	0	-
21	2.3	- 2.3	5.2	71	1025.4	8	8	9	25	05	98	03	1	-
22	4.0	0.6	6.4	79	1013.8	7	7	4	26	07	97	03	2	-
23	4.1	1.3	6.7	82	1011.7	7	7	4	25	05	98	02	8	0.0
24	4.8	1.5	6.8	79	997.6	7	7	5	22	07	97	03	1	-
25	1.5	- 1.3	5.5	81	995.8	7	7	4	22	07	98	03	1	-
26	0.3	- 2.6	5.1	81	1003.9	0	0	9	26	08	98	02	8	0.4
27	1.4	- 3.1	4.9	72	999.9	6	6	9	20	06	97	01	1	-
28	4.1	1.6	6.8	83	981.5	5	5	4	22	07	98	03	6	0.1
29	2.3	- 1.7	5.4	75	997.5	6	6	4	25	08	97	01	2	-
30	2.3	- 0.4	5.9	82	1008.3	7	7	3	24	07	97	02	8	0.0
31	1.3	0.2	6.2	92	1014.5	6	6	4	24	06	97	26	1	0.0

Godz. 13

1	6.1	5.2	8.8	94	1011.5	8	5	3	26	05	96	60	2	0.8
2	4.7	3.7	8.0	94	1030.4	8	8	3	28	02	96	10	2	-
3	8.7	3.1	7.6	68	1025.0	3	1	9	19	04	97	01	0	-
4	8.4	3.0	7.6	69	1015.1	5	2	9	20	01	96	10	1	-
5	2.3	1.8	6.9	96	1022.7	8	8	2	33	04	95	28	4	-
6	4.9	1.9	7.0	81	1025.9	7	7	4	23	07	96	10	2	-
7	9.4	4.4	9.0	76	1021.9	7	7	5	27	04	96	10	2	-
8	6.9	5.1	8.8	88	1021.9	8	8	3	28	03	96	50	2	0.0
9	8.7	2.6	7.3	65	1017.2	6	6	4	30	06	97	03	5	0.0
10	6.5	1.8	7.0	72	1015.4	7	7	4	24	04	97	01	6	0.0
11	8.1	- 1.6	5.4	50	1000.9	4	4	5	27	08	98	01	1	-
12	4.3	0.1	6.1	74	999.2	6	6	4	24	04	97	01	8	0.5
13	- 1.5	- 3.5	4.7	86	1012.5	7	7	4	36	07	97	01	7	0.3
14	- 1.0	- 7.2	3.6	63	1023.5	6	5	5	32	06	98	01	7	0.2
15	4.9	- 3.8	4.6	53	1011.9	2	2	4	34	08	98	03	1	-
16	3.5	- 2.1	5.2	66	1025.7	8	8	9	24	05	98	03	1	-
17	8.6	3.5	7.9	70	1022.4	7	7	4	26	08	97	02	2	-
18	7.3	4.1	8.2	80	1021.7	7	4	4	04	04	97	03	2	-
19	3.3	- 6.1	3.9	50	1041.0	2	2	5	05	07	98	02	0	-
20	6.2	- 4.5	4.4	46	1033.7	4	3	9	25	07	98	01	1	-
21	5.8	0.4	6.3	68	1016.5	8	8	5	24	09	96	10	2	-
22	6.9	0.9	6.5	65	1013.6	7	7	4	27	09	98	25	1	0.0
23	7.3	- 0.7	5.8	57	1007.5	7	4	5	23	07	98	03	6	0.0
24	6.1	- 0.1	6.1	64	992.6	6	5	4	25	09	98	03	2	-
25	1.1	- 0.9	5.7	87	996.6	8	8	4	28	07	95	88	7	0.2
26	4.1	- 4.2	4.5	55	1006.6	5	5	5	24	09	98	01	8	0.0
27	5.2	2.8	7.4	84	988.7	8	5	3	20	08	97	21	2	0.1
28	5.7	3.3	7.7	85	985.3	8	8	4	26	08	97	81	2	0.9
29	6.6	- 2.4	5.1	53	1003.3	7	7	4	25	08	98	03	8	0.0
30	3.3	1.0	6.5	85	1011.0	7	7	4	25	06	97	21	8	0.7
31	4.9	4.2	8.2	95	1013.5	8	5	3	22	07	96	61	6	1.9

Godz. 07

DNI	TEMPERATURA POWIETRZA T	TEMPERATURA PUNKTU ROSY T_d	PRĘŻNOŚĆ PARY WODNEJ e	WILGOTNOŚĆ WZGLĘDNA U	CIŚNIENIE ATMOSFERYCZNE P_o	ZACHMURZENIE N	N_h	h	WIATR dd	v	WIDZIALNOŚĆ V	POGODA ww	W	OPAD R
1	4.1	3.6	7.9	97	1009.0	7	7	6	24	03	96	10	6	0.5
2	2.7	2.4	7.3	98	1026.1	8	8	2	31	04	94	10	2	-
3	1.1	- 0.6	5.9	89	1026.8	3	1	9	00	00	96	10	0	-
4	1.3	0.2	6.2	92	1015.2	3	1	9	11	03	95	10	1	-
5	0.1	0.1	6.2	100	1019.3	9	9	.	24	01	91	47	4	-
6	1.3	0.2	6.2	92	1026.8	8	8	4	26	02	96	10	2	-
7	6.3	4.9	8.7	91	1020.8	8	6	3	27	04	95	10	2	-
8	6.5	4.4	8.4	87	1022.6	8	8	5	27	03	96	10	2	-
9	4.9	4.4	8.4	97	1016.8	8	8	3	26	03	94	51	2	0.0
10	3.4	2.1	7.1	91	1015.9	8	8	4	24	03	96	10	2	-
11	5.6	2.9	7.5	83	1001.6	6	6	4	26	07	97	03	6	0.0
12	1.7	0.6	6.4	92	998.5	6	2	4	23	05	96	10	1	-
13	- 1.1	- 3.0	4.9	87	1008.5	8	8	4	01	07	97	02	7	2.2
14	- 2.5	- 3.4	4.7	93	1021.5	8	8	4	32	06	96	70	2	0.1
15	1.1	0.8	6.5	98	1010.3	8	8	3	27	04	96	10	7	1.0
16	- 2.9	- 4.6	4.4	88	1025.0	1	1	9	25	02	97	02	1	-
17	5.3	3.4	7.8	87	1022.6	7	7	4	27	04	98	01	6	0.2
18	4.9	2.7	7.4	86	1020.2	8	8	5	24	05	96	10	2	-
19	- 0.7	- 4.5	4.4	75	1038.4	1	1	4	04	07	98	02	1	0.0
20	- 2.1	- 4.3	4.5	85	1037.7	3	1	9	24	04	98	03	0	-
21	1.7	- 1.1	5.6	81	1021.0	7	7	9	24	05	97	01	2	-
22	3.7	- 0.6	5.8	73	1013.8	3	3	4	28	07	97	01	8	0.3
23	3.3	1.5	6.8	88	1010.6	8	6	4	24	06	97	03	2	0.0
24	3.0	1.2	6.7	88	992.8	8	2	4	23	07	97	21	1	1.6
25	0.9	- 1.4	5.5	85	994.9	7	7	4	24	07	98	03	2	-
26	- 0.8	- 2.1	5.2	91	1006.2	7	7	4	24	07	96	85	1	0.0
27	1.3	- 2.5	5.1	76	994.9	8	8	4	20	08	97	03	7	0.0
28	5.1	2.7	7.4	84	980.0	7	7	4	22	07	98	25	2	0.4
29	1.8	- 1.0	5.7	82	1001.1	7	7	4	25	08	98	03	1	-
30	1.1	- 1.8	5.4	81	1009.7	7	7	6	24	08	98	02	2	-
31	1.5	0.4	6.3	92	1014.0	8	8	3	18	04	95	60	2	0.1

Godz. 19

1	5.1	4.2	8.2	94	1014.0	8	6	4	30	05	96	60	6	1.3
2	3.9	1.9	7.0	87	1030.0	4	4	4	22	03	96	10	1	-
3	5.5	2.6	7.3	81	1020.8	0	0	9	12	03	97	02	0	-
4	6.1	3.5	7.8	83	1015.1	2	0	9	14	02	96	10	1	-
5	3.3	1.8	7.0	90	1025.4	8	8	4	33	04	95	10	2	-
6	5.4	3.0	7.6	84	1022.9	8	8	7	24	05	96	61	2	0.6
7	8.6	5.5	9.0	81	1022.0	8	8	5	25	03	96	10	2	-
8	5.9	3.3	7.7	83	1019.9	4	4	5	24	03	96	10	5	0.0
9	5.1	3.7	7.9	90	1016.6	7	7	4	28	01	97	02	8	0.0
10	6.1	4.0	8.1	86	1008.4	8	8	3	23	07	96	61	2	0.4
11	3.9	1.3	6.7	83	999.0	4	4	5	24	05	98	02	8	0.0
12	3.3	1.2	6.7	86	1001.1	3	2	5	22	03	98	01	8	1.0
13	- 1.9	- 3.7	4.6	87	1016.1	8	8	4	36	07	97	02	8	0.2
14	- 0.5	- 6.8	3.7	62	1023.0	7	7	9	26	04	98	03	1	-
15	1.6	- 3.5	4.7	69	1016.2	7	7	4	36	09	98	03	1	-
16	1.8	1.5	6.8	98	1024.6	8	6	3	23	07	95	61	2	0.1
17	7.3	3.8	8.0	79	1021.8	7	7	5	27	07	98	02	8	0.0
18	1.9	0.8	6.5	93	1026.4	8	5	4	04	07	96	60	2	0.1
19	1.1	- 3.1	4.9	74	1041.2	0	0	9	36	04	98	02	0	-
20	4.9	- 3.0	4.9	56	1028.9	1	1	9	24	05	98	03	0	-
21	5.5	2.6	7.3	81	1014.4	7	7	4	27	07	97	21	6	0.4
22	5.7	2.3	7.2	79	1012.2	8	8	4	27	06	97	80	2	0.0
23	5.7	1.2	6.6	73	1002.7	8	4	4	22	08	96	10	8	0.1
24	4.7	- 1.0	5.7	67	994.8	2	0	9	24	07	98	01	1	-
25	1.6	- 1.8	5.3	78	1001.2	7	7	4	26	07	97	85	2	0.9
26	1.3	- 1.6	5.4	81	1004.7	2	1	5	21	05	98	01	8	0.0
27	7.5	5.0	8.7	84	981.4	8	6	3	22	10	96	61	8	3.4
28	4.3	0.7	6.4	77	993.4	8	8	4	26	07	97	25	2	3.0
29	2.7	- 0.9	5.7	77	1005.4	3	1	4	24	06	98	01	8	0.0
30	1.5	0.4	6.3	92	1013.6	6	6	4	24	03	97	03	8	0.2
31	6.0	4.9	8.6	92	1014.3	6	6	4	23	03	96	10	8	3.2

Godz. 01

DNI	TEMPERATURA POWIETRZA T	TEMPERATURA PUNKTU ROSY T_d	PRĘŻNOŚĆ PARY WODNEJ e	WILGOTNOŚĆ WZGLĘDNA U	CIŚNIENIE ATMOSFERYCZNE P_o	ZACHMURZENIE N	N_h	h	WIATR dd	v	WIDZIALNOŚĆ V	POGODA ww	W	OPAD R
1	4.7	3.7	8.0	94	1008.7	8	8	4	15	02	96	61	6	0.3
2	2.9	2.6	7.4	98	1011.4	8	7	3	33	02	96	61	4	1.9
3	0.2	- 0.7	5.8	94	1030.8	8	8	4	28	02	96	10	2	-
4	- 0.5	- 1.7	5.4	92	1026.4	0	0	9	15	02	96	10	1	-
5	- 1.8	- 2.7	5.0	93	1020.6	0	0	9	00	00	97	02	1	-
6	- 0.2	- 0.5	5.9	98	1022.0	8	8	3	00	00	93	46	4	-
7	0.3	- 0.3	6.0	96	1022.5	8	8	4	24	02	96	10	2	-
8	4.8	4.6	8.5	98	1019.6	8	8	3	25	01	93	46	6	0.3
9	4.1	2.9	7.5	92	1015.6	8	8	4	26	03	96	10	6	0.0
10	1.7	0.4	6.3	90	1013.7	8	8	4	25	01	96	10	2	-
11	0.7	0.4	6.3	98	1010.0	8	8	4	22	01	93	44	1	-
12	0.9	0.1	6.1	94	1000.3	3	3	4	23	03	96	10	1	-
13	- 1.5	- 2.1	5.2	96	1004.1	0	0	9	00	00	96	10	0	-
14	- 0.2	- 0.8	5.8	96	1008.5	6	6	4	31	03	96	10	7	0.0
15	- 4.7	- 7.9	3.4	79	1017.5	8	8	4	30	05	96	26	1	0.2
16	- 1.5	- 2.6	5.0	92	1013.4	8	8	4	00	00	96	10	7	0.0
17	- 4.3	- 5.5	4.0	91	1024.1	0	0	9	21	03	97	02	0	-
18	1.6	1.3	6.7	98	1017.3	8	8	3	24	02	96	51	5	0.0
19	0.3	- 2.7	5.0	80	1024.7	8	8	4	03	05	96	10	6	0.0
20	- 4.1	- 6.3	3.8	84	1035.4	0	0	9	31	02	97	02	0	-
21	1.7	- 3.0	4.9	70	1019.6	8	8	3	31	04	97	02	1	-
22	3.8	0.1	6.1	77	1006.3	8	8	4	28	05	97	02	2	-
23	1.3	- 0.4	5.9	89	1007.8	0	0	9	28	05	97	02	0	-
24	2.7	1.9	7.0	95	1004.2	8	8	4	20	03	96	10	8	0.9
25	0.3	- 0.8	5.7	92	998.3	5	5	4	24	03	97	03	1	-
26	- 0.5	- 2.3	5.2	88	1003.1	0	0	9	29	01	97	01	8	0.0
27	- 3.5	- 4.6	4.3	92	1008.7	0	0	9	24	02	97	02	8	0.0
28	2.9	0.2	6.2	83	994.9	8	7	4	19	08	96	61	2	0.0
29	4.0	1.7	6.9	85	997.9	5	5	4	25	03	97	01	6	0.2
30	- 1.0	- 2.6	5.0	89	1009.2	0	0	9	24	03	97	02	0	-
31	- 2.1	- 3.0	4.9	94	1019.1	0	0	9	20	01	97	02	1	-

Godz. 07

DNI	TEMPERATURA POWIETRZA T	TEMPERATURA PUNKTU ROSY T_d	PRĘŻNOŚĆ PARY WODNEJ e	WILGOTNOŚĆ WZGLĘDNA U	CIŚNIENIE ATMOSFERYCZNE P_o	ZACHMURZENIE N	N_h	h	WIATR dd	v	WIDZIALNOŚĆ V	POGODA ww	W	OPAD R
1	4.2	3.7	8.0	97	1006.5	8	8	5	13	02	96	60	6	0.2
2	0.6	0.3	6.3	98	1016.4	8	8	3	34	03	95	73	6	3.9
3	0.3	- 0.5	5.9	94	1031.1	8	8	3	24	01	96	21	5	0.2
4	- 0.5	- 2.0	5.3	90	1023.6	8	8	4	15	02	96	10	1	-
5	- 0.6	- 1.0	5.7	97	1020.2	9	9	.	00	00	92	47	1	-
6	0.4	0.1	6.2	98	1022.9	8	8	3	33	04	93	44	5	0.0
7	0.5	0.2	6.2	98	1020.2	8	8	4	23	02	95	51	7	0.0
8	4.6	4.1	8.2	97	1019.1	8	8	3	29	02	94	10	4	-
9	4.4	1.3	6.7	80	1013.1	8	8	4	29	03	97	02	2	-
10	1.7	- 0.2	6.0	87	1013.2	7	7	4	27	02	97	01	2	-
11	0.7	0.2	6.2	96	1003.7	8	8	4	20	05	94	73	4	1.2
12	0.9	0.4	6.3	96	1000.5	8	8	4	22	01	96	10	1	-
13	0.1	- 0.5	5.9	96	1003.0	8	8	4	01	01	96	70	1	0.0
14	- 0.1	- 1.2	5.6	92	1011.3	8	8	3	33	03	96	70	7	0.0
15	- 6.9	- 8.9	3.1	85	1014.7	2	2	4	24	01	97	01	1	0.0
16	- 2.0	- 3.2	4.8	92	1018.4	8	8	4	05	03	96	70	7	0.3
17	- 1.7	- 3.4	4.7	88	1020.8	8	8	5	23	02	97	02	1	-
18	2.6	2.1	7.1	96	1015.8	8	8	3	30	01	96	10	5	0.0
19	- 1.8	- 5.3	4.1	77	1029.3	8	8	4	04	06	97	03	2	-
20	- 3.3	- 4.0	4.5	95	1032.9	7	7	5	29	02	97	02	1	-
21	1.5	0.1	6.2	91	1015.9	8	8	4	31	05	97	02	2	-
22	2.2	0.0	6.1	86	1004.0	7	6	4	28	07	97	01	8	0.7
23	1.5	1.0	6.5	96	1009.3	7	7	4	27	02	97	26	8	0.4
24	3.5	2.0	7.0	90	995.0	8	8	4	22	03	96	10	8	0.2
25	- 0.4	- 1.3	5.6	94	999.3	2	0	9	24	03	97	03	1	-
26	- 0.4	- 2.2	5.2	88	1005.6	8	8	4	28	03	97	02	1	-
27	- 2.6	- 3.2	4.8	95	1008.3	0	0	9	21	01	97	02	0	-
28	4.4	2.7	7.4	89	990.9	8	6	3	22	06	96	61	7	5.2
29	2.6	0.8	6.4	88	1002.5	6	2	5	24	04	97	01	1	-
30	- 0.5	- 0.8	5.7	98	1011.0	0	0	9	00	00	97	02	0	-
31	- 1.8	- 2.4	5.1	96	1020.1	2	0	9	00	00	96	10	0	-

Godz. 13

1	6.7	5.6	9.1	93	1005.8	8	7	4	18	01	96	61	2	0.1
2	3.5	2.8	7.4	95	1022.8	8	8	3	33	04	95	10	7	0.7
3	0.9	- 0.2	6.0	92	1030.4	8	8	4	27	02	96	10	2	-
4	1.3	- 1.3	5.6	83	1021.7	8	8	4	17	04	97	02	2	-
5	0.3	0.0	6.1	98	1020.9	8	8	3	18	02	94	28	4	-
6	0.7	- 0.4	5.9	92	1024.2	8	8	3	32	01	96	10	4	-
7	3.0	2.5	7.3	96	1019.5	8	8	3	25	01	94	51	7	0.3
8	6.1	4.7	8.6	91	1018.1	8	8	4	29	02	96	10	4	-
9	5.3	2.6	7.4	83	1013.2	8	8	4	30	02	96	10	6	0.0
10	5.1	- 0.8	5.8	66	1013.6	7	7	4	29	05	97	03	2	-
11	4.5	3.5	7.9	93	1001.1	7	7	3	25	04	95	10	7	1.5
12	5.0	1.2	6.7	76	1001.4	7	7	4	28	02	97	02	6	0.0
13	2.2	0.9	6.5	91	1002.7	8	8	4	01	03	95	10	7	1.1
14	0.3	- 3.7	4.6	74	1015.1	8	8	4	32	04	96	85	7	0.0
15	- 1.7	- 3.8	4.6	86	1010.1	8	8	4	21	02	96	86	7	0.0
16	0.3	- 3.4	4.8	76	1022.0	7	7	5	34	03	97	03	8	0.0
17	1.2	- 0.2	6.0	90	1019.3	8	8	4	25	03	96	70	2	0.1
18	5.1	3.7	7.9	90	1016.1	8	8	3	31	02	96	10	2	-
19	1.0	- 6.6	3.7	57	1032.0	3	3	5	04	07	97	02	1	-
20	2.2	- 5.7	4.0	56	1028.3	7	5	5	27	08	97	01	2	-
21	4.7	2.0	7.0	82	1013.6	8	8	4	29	05	97	02	6	0.0
22	5.7	- 6.6	3.7	41	1006.2	6	6	4	30	07	97	02	8	0.0
23	5.8	1.8	7.0	76	1010.0	8	8	4	27	04	97	03	2	-
24	8.0	1.7	6.9	64	993.8	7	7	4	24	03	97	25	2	0.6
25	5.2	- 1.0	5.7	64	999.7	6	6	4	25	03	97	02	1	-
26	0.6	- 0.5	5.9	92	1007.6	7	7	4	32	03	96	85	7	0.1
27	5.7	- 4.9	4.2	46	1005.2	2	2	6	19	08	98	01	0	-
28	9.1	3.9	8.0	70	992.1	7	7	4	22	05	97	02	8	0.3
29	5.3	- 3.9	4.6	51	1004.6	7	7	5	24	05	97	03	2	-
30	3.2	- 1.2	5.6	73	1014.1	7	7	4	26	03	97	01	1	-
31	8.1	- 3.4	4.7	44	1019.1	6	3	5	12	01	97	03	1	-

Godz. 19

1	5.3	4.8	8.6	97	1007.4	8	7	3	33	02	93	61	4	2.2
2	1.9	0.8	6.5	93	1028.3	8	8	3	33	02	96	10	2	-
3	0.7	- 0.7	5.8	90	1028.2	8	8	4	20	03	96	10	2	-
4	0.9	- 1.4	5.5	85	1020.6	8	8	4	13	02	97	02	2	-
5	0.4	- 0.2	6.0	96	1021.3	8	8	3	00	00	93	46	2	-
6	0.4	- 0.4	5.9	94	1023.5	8	8	4	00	00	96	10	5	0.0
7	4.2	4.0	8.1	98	1019.2	8	8	3	24	02	92	61	5	0.0
8	5.4	4.2	8.3	92	1017.3	8	8	4	28	02	96	10	6	0.0
9	3.7	1.4	6.8	85	1014.2	8	8	4	29	02	97	02	2	-
10	2.6	- 0.4	5.9	81	1013.5	5	5	4	28	01	97	01	8	0.0
11	3.7	2.7	7.4	93	1000.8	7	7	4	00	00	96	21	1	0.0
12	1.3	- 0.4	5.9	89	1003.2	0	0	9	00	00	96	10	1	-
13	1.5	0.1	6.2	91	1004.8	8	8	4	35	03	96	10	2	-
14	- 1.8	- 4.9	4.2	79	1017.4	8	8	4	34	04	96	10	8	0.0
15	- 1.9	- 2.4	5.1	96	1010.0	8	8	4	17	03	96	71	8	0.2
16	- 2.8	- 6.2	3.8	77	1024.8	0	0	9	30	01	97	01	1	-
17	1.4	1.1	6.6	98	1018.5	8	8	3	23	02	94	53	7	0.1
18	0.8	0.0	6.1	94	1020.1	8	8	4	03	05	96	60	2	0.0
19	- 1.8	- 8.8	3.1	59	1034.5	0	0	9	01	03	98	02	0	-
20	2.3	- 7.3	3.5	49	1024.1	8	8	5	29	05	97	02	2	-
21	5.1	2.9	7.5	86	1008.5	8	8	4	24	05	97	02	6	0.6
22	3.3	- 4.9	4.2	55	1006.6	0	0	9	29	06	97	01	1	-
23	3.9	1.3	6.7	83	1008.4	8	8	4	19	01	97	02	2	-
24	1.9	0.3	6.2	89	996.1	6	6	4	27	02	97	01	8	1.5
25	1.1	- 0.3	6.0	90	999.8	7	7	4	21	04	97	02	2	-
26	- 0.1	- 2.8	5.0	82	1008.5	7	7	4	25	02	97	85	2	0.0
27	3.7	- 4.7	4.3	54	1001.2	7	7	5	18	08	97	03	1	-
28	3.8	3.1	7.6	95	994.8	6	6	4	20	03	97	01	9	1.6
29	0.9	- 2.0	5.3	81	1007.7	1	0	9	21	01	97	01	1	-
30	1.5	0.1	6.2	91	1016.9	5	5	4	21	01	97	01	8	0.4
31	4.8	- 2.5	5.1	55	1018.9	5	0	9	04	01	97	02	2	-

Godz. 01

DNI	TEMPERATURA POWIETRZA T	TEMPERATURA PUNKTU ROSY T_d	PRĘŻNOŚĆ PARY WODNEJ e	WILGOTNOŚĆ WZGLĘDNA U	CIŚNIENIE ATMOSFERYCZNE P_o	ZACHMURZENIE N	N_h	h	WIATR dd	v	WIDZIALNOŚĆ V	POGODA ww	W	OPAD R
1	6.1	5.2	8.8	94	1007.0	8	8	5	12	02	96	61	6	1.9
2	2.2	1.2	6.6	93	1013.9	8	8	4	32	06	96	60	6	0.2
3	0.7	- 0.4	5.9	92	1031.8	8	8	4	24	03	97	02	2	-
4	- 0.7	- 1.3	5.6	96	1025.0	0	0	9	12	02	97	02	1	-
5	- 0.1	- 1.0	5.7	94	1019.3	0	0	9	08	01	96	10	1	-
6	0.6	0.3	6.3	98	1022.3	8	8	9	00	00	95	61	4	0.2
7	0.4	- 0.2	6.0	96	1022.4	8	8	4	22	03	97	22	2	0.0
8	5.4	4.9	8.7	97	1020.0	8	8	4	24	02	96	10	5	0.0
9	5.0	2.0	7.1	81	1016.2	8	8	4	24	04	96	10	2	-
10	3.6	0.7	6.4	81	1014.0	8	8	5	24	04	97	02	2	-
11	1.0	0.5	6.3	96	1008.0	8	8	3	18	04	97	02	1	-
12	1.8	0.2	6.2	89	1000.0	0	0	9	22	02	97	02	1	-
13	0.2	- 0.7	5.8	94	1003.4	8	8	4	00	00	97	03	1	-
14	0.5	0.0	6.1	96	1010.0	4	4	5	32	03	97	01	7	0.1
15	- 6.1	- 9.6	2.9	76	1018.2	0	0	9	28	01	98	02	1	-
16	- 0.9	- 1.6	5.4	95	1013.5	8	8	4	15	02	97	02	7	0.3
17	- 3.3	- 5.4	4.1	85	1023.7	0	0	9	20	03	98	02	0	-
18	3.2	1.9	7.0	91	1017.2	8	8	4	25	03	96	10	5	0.0
19	0.0	- 2.7	5.0	82	1026.3	8	8	4	35	07	97	02	6	0.0
20	- 4.0	- 5.5	4.0	89	1036.6	0	0	9	30	02	98	02	0	-
21	2.6	- 3.6	4.7	63	1021.0	8	8	5	25	07	98	02	1	-
22	4.0	2.5	7.3	90	1007.8	8	8	5	25	06	97	02	2	-
23	2.8	1.8	6.9	93	1008.4	6	6	4	26	05	97	80	1	0.0
24	4.2	4.2	8.2	100	1002.6	8	8	4	16	03	96	60	2	0.0
25	0.6	- 0.8	5.8	90	997.4	0	0	9	22	02	98	02	0	-
26	- 0.1	- 1.3	5.6	92	1002.9	7	7	4	23	05	98	03	1	-
27	- 2.8	- 3.5	4.7	95	1008.1	0	0	9	19	02	98	02	0	-
28	5.0	1.2	6.7	76	990.3	8	8	8	16	07	97	60	2	0.0
29	3.9	1.3	6.7	83	998.0	6	6	5	22	06	97	03	1	-
30	- 0.4	- 1.0	5.7	96	1008.6	0	0	9	22	01	98	02	0	-
31	- 1.2	- 2.1	5.2	94	1018.6	0	0	9	18	01	97	02	0	-

Godz. 07

DNI	TEMPERATURA POWIETRZA T	TEMPERATURA PUNKTU ROSY T_d	PRĘŻNOŚĆ PARY WODNEJ e	WILGOTNOŚĆ WZGLĘDNA U	CIŚNIENIE ATMOSFERYCZNE P_o	ZACHMURZENIE N	N_h	h	WIATR dd	v	WIDZIALNOŚĆ V	POGODA ww	W	OPAD R
1	4.6	4.1	8.2	97	1004.5	8	8	5	07	01	96	10	6	1.2
2	2.0	1.5	6.8	96	1018.6	8	8	4	32	06	96	21	6	2.0
3	0.6	- 0.2	6.0	94	1031.3	8	8	4	26	01	97	02	2	-
4	0.3	- 1.4	5.5	88	1021.5	8	8	4	12	03	96	10	1	-
5	- 1.2	- 1.5	5.5	98	1019.2	6	0	9	00	00	95	10	1	-
6	- 0.4	- 0.7	5.8	98	1024.0	8	8	5	30	02	96	10	6	0.0
7	1.6	1.3	6.7	98	1019.4	8	8	3	22	04	95	51	6	0.3
8	5.2	4.7	8.6	97	1019.5	8	8	5	25	02	96	10	2	-
9	4.2	1.9	7.0	85	1013.6	8	8	4	24	04	97	02	2	-
10	2.0	0.1	6.2	87	1013.9	7	7	5	24	03	97	01	2	-
11	1.6	1.1	6.6	96	1001.6	8	6	3	18	06	96	61	7	4.2
12	1.7	1.2	6.6	96	1000.3	8	8	5	22	02	97	03	1	-
13	0.4	0.1	6.2	98	1003.4	8	8	4	33	01	96	10	2	-
14	0.0	- 3.1	4.8	78	1013.2	8	8	5	32	04	97	02	1	-
15	- 4.8	- 7.2	3.6	83	1013.2	7	7	6	21	03	97	03	1	-
16	- 1.8	- 3.3	4.8	90	1019.2	7	7	5	01	03	97	01	2	-
17	- 1.0	- 2.3	5.2	91	1020.7	8	8	5	21	05	97	02	1	-
18	3.8	2.8	7.5	93	1016.2	8	8	4	27	03	96	10	2	-
19	- 2.4	- 6.0	3.9	76	1031.6	7	7	5	01	06	98	03	1	-
20	- 2.6	- 4.9	4.3	85	1033.8	7	3	5	27	03	98	03	1	-
21	2.2	- 1.2	5.6	78	1017.1	8	6	5	26	06	98	02	2	-
22	2.9	0.8	6.5	86	1005.3	6	6	4	24	10	97	25	1	0.0
23	3.2	1.9	7.0	91	1009.7	7	7	5	26	05	98	02	8	0.1
24	4.4	2.7	7.4	89	998.1	8	8	4	21	03	96	10	6	0.0
25	0.4	- 0.4	5.9	94	998.7	6	6	5	22	06	98	03	1	-
26	- 0.3	- 3.0	4.9	82	1005.6	7	7	4	24	06	98	02	2	-
27	- 2.8	- 3.5	4.7	95	1007.1	1	1	9	14	03	97	03	0	-
28	5.0	3.3	7.7	89	989.1	7	7	4	21	07	98	01	6	5.2
29	1.8	- 1.6	5.4	78	1001.8	3	1	5	21	04	97	02	1	-
30	0.4	- 0.4	5.9	94	1011.0	7	7	4	22	03	97	01	1	-
31	- 1.6	- 1.8	5.3	98	1020.0	8	8	3	19	02	94	10	1	-

Godz. 13

DNI	TEMPERATURA POWIETRZA T	TEMPERATURA PUNKTU ROSY T_d	PRĘŻNOŚĆ PARY WODNEJ e	WILGOTNOŚĆ WZGLĘDNA U	CIŚNIENIE ATMOSFERYCZNE P_o	ZACHMURZENIE N	N_h	h	WIATR dd	v	WIDZIALNOŚĆ V	POGODA ww	W	OPAD R
1	5.0	4.8	8.6	98	1005.7	8	8	3	33	01	95	61	6	1.3
2	2.6	1.6	6.8	93	1025.1	8	8	4	32	05	97	02	2	-
3	2.6	- 0.7	5.8	79	1030.2	8	8	4	22	04	97	02	2	-
4	1.6	- 0.6	5.8	85	1020.7	8	8	4	14	03	96	10	2	-
5	2.9	1.3	6.7	89	1020.0	7	7	4	11	03	95	10	2	-
6	1.6	- 0.3	6.0	87	1024.6	8	8	5	27	02	96	10	2	-
7	5.5	4.6	8.5	94	1019.5	8	8	4	24	04	96	10	5	0.1
8	6.6	4.5	8.4	87	1019.0	8	8	5	27	04	96	10	2	-
9	5.5	2.6	7.3	81	1013.9	8	2	5	29	04	97	02	6	0.0
10	5.4	- 0.7	5.8	65	1014.1	7	7	5	24	05	98	02	2	-
11	7.4	2.4	7.2	70	1000.5	5	5	4	22	06	97	01	6	0.1
12	5.0	- 1.2	5.6	64	1001.5	5	5	5	22	04	97	01	2	-
13	2.2	0.6	6.4	89	1004.6	8	8	4	33	03	97	02	7	0.0
14	0.9	- 3.7	4.7	71	1016.7	7	7	4	30	07	98	26	7	0.6
15	- 1.2	- 2.8	5.0	89	1009.0	7	7	4	20	05	96	85	7	0.3
16	- 2.2	- 6.9	3.6	70	1024.2	4	4	5	32	04	98	01	1	-
17	2.7	1.7	6.9	93	1018.6	8	8	4	24	04	96	10	7	0.0
18	5.7	3.3	7.7	85	1017.3	8	8	4	32	04	97	02	2	-
19	1.4	- 7.8	3.4	90	1034.3	1	1	5	36	07	98	02	1	-
20	3.0	- 9.4	3.0	39	1029.3	6	5	9	25	08	98	01	2	-
21	6.1	1.1	6.6	70	1013.9	8	2	5	24	08	97	03	2	-
22	5.8	- 5.1	4.2	45	1007.4	5	5	4	29	10	98	03	8	0.0
23	5.8	1.0	6.6	71	1010.4	7	4	5	24	05	97	02	2	-
24	9.1	0.8	6.5	56	992.8	6	5	4	22	10	97	01	8	0.1
25	4.6	- 3.8	4.6	54	999.0	6	6	5	23	07	98	03	8	0.0
26	3.4	- 4.0	4.5	58	1006.9	6	6	4	24	08	98	02	8	0.0
27	6.8	- 7.4	3.5	35	1002.4	1	0	9	17	08	97	02	0	-
28	6.2	4.6	8.5	89	990.6	6	6	4	20	07	98	25	2	0.3
29	4.2	- 3.3	4.8	58	1004.8	7	5	5	24	06	98	01	1	-
30	4.2	- 2.2	5.2	63	1013.7	8	8	4	22	04	97	03	7	0.0
31	7.2	- 4.1	4.5	44	1019.4	4	4	5	18	03	97	03	1	-

Godz. 19

DNI	TEMPERATURA POWIETRZA T	TEMPERATURA PUNKTU ROSY T_d	PRĘŻNOŚĆ PARY WODNEJ e	WILGOTNOŚĆ WZGLĘDNA U	CIŚNIENIE ATMOSFERYCZNE P_o	ZACHMURZENIE N	N_h	h	WIATR dd	v	WIDZIALNOŚĆ V	POGODA ww	W	OPAD R
1	5.0	3.8	8.0	92	1009.6	8	8	4	32	06	96	60	6	1.2
2	1.3	0.2	6.2	92	1029.8	8	8	4	30	04	97	02	2	-
3	2.1	- 0.7	5.8	82	1027.5	8	8	4	20	01	97	02	2	-
4	1.7	- 0.2	6.0	87	1019.1	8	8	4	11	02	96	10	2	-
5	1.3	1.0	6.6	98	1020.9	8	8	5	14	01	94	10	2	-
6	1.0	- 0.7	5.8	88	1023.6	8	8	4	24	02	97	02	2	-
7	5.5	5.5	9.0	100	1019.3	8	8	2	24	02	93	51	6	0.8
8	5.0	2.8	7.5	86	1018.3	8	8	4	25	04	96	10	2	-
9	4.2	0.8	6.5	79	1014.4	7	7	6	25	01	97	02	2	-
10	3.5	1.2	6.6	85	1013.1	8	8	5	27	02	97	02	8	0.6
11	5.8	1.8	7.0	76	1000.1	7	7	5	22	04	97	02	2	-
12	3.0	- 1.1	5.6	74	1002.6	2	2	5	16	01	97	01	1	-
13	2.2	0.0	6.1	86	1006.5	8	8	5	32	04	97	03	1	-
14	- 2.2	- 6.1	3.9	74	1018.9	8	8	4	32	04	98	02	8	0.0
15	- 0.7	- 1.1	5.6	97	1008.2	8	6	4	15	03	96	71	8	0.9
16	- 2.4	- 6.0	3.9	76	1025.0	0	0	9	30	02	98	02	0	-
17	2.4	2.1	7.1	98	1018.3	8	8	3	24	02	96	51	2	0.0
18	1.0	0.2	6.2	94	1021.8	8	8	4	36	05	97	60	2	0.0
19	- 0.5	- 7.6	3.4	58	1035.8	0	0	9	36	05	98	02	0	-
20	2.6	- 5.1	4.2	57	1025.4	6	6	5	25	05	98	01	1	-
21	5.1	1.0	6.6	75	1009.2	7	7	5	24	08	97	21	2	0.0
22	3.8	- 3.5	4.7	58	1008.0	3	0	9	27	08	97	01	1	-
23	4.8	0.7	6.4	75	1006.8	2	2	5	18	02	97	01	8	0.0
24	2.4	0.5	6.3	87	995.5	2	0	9	21	03	98	02	8	3.8
25	0.7	0.2	6.2	96	1000.0	3	1	5	21	04	98	01	8	0.8
26	- 0.8	- 2.3	5.2	90	1008.3	1	1	4	20	02	98	01	8	0.0
27	5.0	- 3.3	4.8	55	997.7	8	8	8	17	07	97	02	1	-
28	5.4	2.7	7.4	83	993.2	4	4	5	22	06	98	03	1	-
29	2.3	- 1.7	5.4	75	1007.2	1	1	5	24	02	98	01	1	-
30	1.6	- 1.5	5.5	80	1016.2	1	1	4	22	02	97	01	1	-
31	3.8	- 0.2	6.0	75	1018.4	0	0	9	00	00	97	01	0	-

Godz. 01

DNI	TEMPERATURA POWIETRZA T	TEMPERATURA PUNKTU ROSY T_d	PRĘŻNOŚĆ PARY WODNEJ e	WILGOTNOŚĆ WZGLĘDNA U	CIŚNIENIE ATMOSFERYCZNE P_o	ZACHMURZENIE N	N_h	h	WIATR dd	v	WIDZIALNOŚĆ V	POGODA ww	W	OPAD R
1	5.6	5.4	8.9	98	1005.5	8	8	5	01	02	97	02	6	0.6
2	1.9	1.6	6.9	98	1017.1	7	7	9	27	01	96	10	6	1.6
3	1.4	0.9	6.5	96	1032.0	8	8	3	00	00	96	20	2	0.0
4	- 0.1	- 0.4	5.9	98	1022.2	0	0	9	12	02	97	02	0	-
5	0.8	0.5	6.3	98	1018.2	7	0	9	00	00	96	10	2	-
6	1.0	0.2	6.2	94	1024.6	8	8	3	31	03	97	02	2	-
7	3.2	3.0	7.5	98	1021.7	8	7	3	23	03	96	61	6	1.6
8	6.1	5.7	9.1	97	1021.7	8	8	5	25	02	96	10	2	-
9	2.7	1.1	6.6	89	1017.0	0	0	9	23	03	96	10	1	-
10	1.2	0.7	6.4	96	1015.5	7	2	9	25	02	97	02	1	-
11	3.6	2.9	7.5	95	1005.0	8	7	3	21	05	96	61	1	1.2
12	1.2	0.7	6.4	96	999.2	4	4	9	23	01	97	03	0	-
13	- 2.6	- 2.9	4.9	98	1003.3	0	0	9	00	00	96	10	1	-
14	- 0.2	- 1.4	5.5	92	1013.2	8	7	3	30	03	96	71	2	0.0
15	- 5.8	- 9.7	2.9	74	1018.8	0	0	9	23	01	97	02	0	-
16	- 0.6	- 1.2	5.6	95	1015.6	8	8	5	36	07	97	01	7	0.0
17	1.3	- 1.3	5.6	83	1022.7	8	8	9	24	04	97	02	1	-
18	4.8	3.4	7.8	90	1019.3	8	8	3	27	04	97	02	2	-
19	0.8	- 2.1	5.2	81	1029.5	7	7	5	02	05	97	01	2	-
20	- 4.2	- 6.4	3.8	85	1038.5	0	0	9	27	01	97	02	0	-
21	2.0	- 4.1	4.5	64	1023.4	0	0	9	24	05	97	02	0	-
22	4.5	0.3	6.2	74	1010.8	8	8	4	26	06	97	02	6	0.0
23	3.2	2.7	7.4	97	1010.8	8	7	3	25	05	96	61	8	1.6
24	3.6	2.1	7.1	90	1000.9	6	6	5	20	03	97	03	1	-
25	0.9	- 1.4	5.5	85	997.2	0	0	9	23	04	97	02	0	-
26	- 1.1	- 2.4	5.1	91	1003.5	0	0	9	24	05	97	02	1	-
27	- 1.6	- 2.8	5.0	91	1006.2	0	0	9	18	02	97	02	0	-
28	4.4	3.9	8.1	97	984.9	8	5	5	20	01	96	60	6	3.7
29	3.2	0.0	6.1	79	997.9	7	7	5	24	06	97	01	2	-
30	- 0.1	- 0.7	5.8	96	1008.0	0	0	9	23	02	97	01	1	-
31	0.4	- 0.2	6.0	96	1017.1	7	7	9	21	03	97	01	7	3.3

Godz. 07

DNI	TEMPERATURA POWIETRZA T	TEMPERATURA PUNKTU ROSY T_d	PRĘŻNOŚĆ PARY WODNEJ e	WILGOTNOŚĆ WZGLĘDNA U	CIŚNIENIE ATMOSFERYCZNE P_o	ZACHMURZENIE N	N_h	h	WIATR dd	v	WIDZIALNOŚĆ V	POGODA ww	W	OPAD R
1	5.2	5.2	8.8	100	1006.0	8	4	4	34	05	96	61	6	1.8
2	1.1	0.8	6.5	98	1023.0	8	8	3	36	04	96	10	2	-
3	2.8	1.2	6.7	89	1030.2	7	6	5	18	02	96	10	2	-
4	- 0.3	- 0.6	5.8	98	1019.2	7	7	3	12	03	96	10	1	-
5	- 0.4	- 0.7	5.8	98	1018.3	7	2	5	00	00	95	10	2	-
6	0.8	0.3	6.2	96	1025.6	8	8	3	29	02	96	10	2	-
7	4.5	4.5	8.4	100	1019.7	8	7	3	24	02	95	61	6	1.5
8	5.4	4.5	8.4	94	1020.9	7	2	9	26	02	96	10	2	-
9	3.4	2.9	7.5	97	1014.9	8	8	4	27	02	96	21	1	0.0
10	1.4	1.1	6.6	98	1015.2	7	7	9	23	01	96	10	2	-
11	5.2	5.0	8.7	98	1000.8	8	8	3	24	04	97	02	6	3.6
12	1.0	0.2	6.2	94	999.9	6	2	5	23	01	96	10	1	-
13	- 3.6	- 3.7	4.6	99	1004.8	8	8	3	00	00	92	44	4	-
14	- 1.6	- 2.7	5.0	92	1017.1	8	7	3	33	05	96	71	7	0.8
15	- 2.8	- 3.8	4.6	93	1011.7	8	7	3	20	03	96	71	1	0.0
16	- 2.4	- 6.0	3.9	76	1022.0	7	7	5	35	03	97	02	2	-
17	2.1	2.1	7.1	100	1020.4	8	8	3	25	03	95	51	6	0.6
18	5.0	3.6	7.9	90	1018.6	8	8	3	33	02	96	10	2	-
19	- 2.0	- 5.5	4.0	77	1034.3	3	3	5	36	09	98	02	1	-
20	- 4.0	- 7.3	3.5	77	1036.1	7	7	9	25	01	97	03	1	-
21	2.0	- 1.4	5.5	78	1019.4	6	5	9	25	05	97	01	1	-
22	3.0	- 1.5	5.5	72	1009.3	7	7	5	27	10	98	03	2	-
23	2.6	2.1	7.1	96	1010.9	7	7	5	24	03	96	10	6	0.0
24	4.4	2.9	7.5	90	994.8	7	2	5	19	04	96	21	2	0.2
25	0.9	- 1.7	5.4	83	997.3	6	6	6	23	06	97	01	1	-
26	- 1.2	- 2.5	5.1	91	1006.1	7	7	5	25	05	98	26	1	0.0
27	- 0.8	- 4.0	4.6	79	1002.3	7	2	9	17	06	97	03	1	-
28	4.8	2.3	7.7	84	986.2	7	5	5	21	06	97	25	6	0.1
29	1.0	- 1.3	5.6	85	1001.6	5	3	4	25	05	97	03	2	-
30	0.8	0.3	6.2	96	1010.7	7	6	5	24	03	97	01	7	0.2
31	- 0.2	- 0.8	5.8	96	1018.0	8	8	3	21	03	96	10	1	-

Godz. 13

DNI	TEMPERATURA POWIETRZA T	TEMPERATURA PUNKTU ROSY T_d	PRĘŻNOŚĆ PARY WODNEJ e	WILGOTNOŚĆ WZGLĘDNA U	CIŚNIENIE ATMOSFERYCZNE P_o	ZACHMURZENIE N	N_h	h	WIATR dd	v	WIDZIALNOŚĆ V	POGODA ww	W	OPAD R
1	6.2	5.8	9.2	97	1009.4	8	5	4	32	04	96	21	5	0.7
2	2.8	1.2	6.7	89	1028.5	8	8	5	32	02	97	02	2	-
3	7.2	2.4	7.3	71	1028.5	5	5	5	18	05	97	01	1	-
4	5.0	2.0	7.1	81	1017.8	8	0	9	13	05	97	03	2	-
5	7.2	4.7	8.5	84	1019.9	8	8	5	00	00	96	10	1	-
6	2.0	- 0.5	5.9	84	1025.6	8	8	4	25	03	97	02	2	-
7	6.9	6.5	9.6	97	1020.5	8	8	3	26	04	96	10	6	0.5
8	6.8	3.0	7.6	77	1020.6	8	8	4	27	05	96	10	2	-
9	6.0	3.1	7.6	82	1015.7	7	7	5	26	03	97	02	2	-
10	5.6	0.5	6.3	69	1014.9	7	7	5	24	04	97	03	2	-
11	8.0	0.8	6.5	60	1000.6	3	2	5	27	08	97	01	8	0.2
12	3.8	0.7	6.4	80	1000.6	8	8	5	24	02	96	60	2	0.0
13	3.0	0.9	6.5	86	1006.7	7	7	5	31	03	97	03	4	-
14	- 1.8	- 5.3	4.1	77	1020.1	7	7	5	30	05	97	26	7	0.1
15	0.2	- 0.7	5.8	94	1007.0	8	7	3	25	04	96	71	7	1.5
16	- 0.0	- 4.6	4.3	71	1025.5	3	2	5	27	02	98	02	1	-
17	4.6	4.1	8.2	97	1020.0	8	8	3	28	03	96	20	5	0.2
18	6.6	3.5	7.9	81	1019.6	8	8	4	29	02	97	02	2	-
19	1.9	- 7.9	3.4	46	1037.7	2	2	5	01	10	98	03	0	-
20	4.1	- 7.5	3.5	42	1032.2	8	8	9	25	06	98	03	1	-
21	8.6	- 0.6	5.9	52	1015.1	7	7	6	26	09	98	03	2	-
22	5.8	- 5.1	4.2	45	1010.6	7	7	5	28	10	97	03	2	-
23	7.0	0.4	6.3	63	1009.0	7	7	5	24	04	97	03	2	-
24	3.0	0.9	6.5	86	994.1	8	8	5	25	08	97	23	8	0.3
25	1.2	- 0.2	6.0	90	997.7	7	7	5	24	06	97	27	8	0.4
26	- 1.3	- 2.4	5.1	93	1007.3	8	8	4	27	05	96	85	8	0.3
27	4.8	- 3.2	4.8	56	997.3	8	3	5	18	10	97	03	1	-
28	3.6	2.6	7.4	93	987.7	8	8	9	24	05	96	61	8	1.4
29	5.4	- 3.1	4.9	54	1004.0	7	7	6	25	07	98	02	8	0.0
30	4.4	- 3.0	4.9	58	1013.2	7	7	6	22	06	98	02	2	-
31	6.2	- 1.3	5.6	59	1017.5	6	6	5	18	04	97	03	2	-

Godz. 19

DNI	TEMPERATURA POWIETRZA T	TEMPERATURA PUNKTU ROSY T_d	PRĘŻNOŚĆ PARY WODNEJ e	WILGOTNOŚĆ WZGLĘDNA U	CIŚNIENIE ATMOSFERYCZNE P_o	ZACHMURZENIE N	N_h	h	WIATR dd	v	WIDZIALNOŚĆ V	POGODA ww	W	OPAD R
1	5.4	4.5	8.4	94	1013.4	8	8	5	27	02	97	03	6	0.0
2	2.4	1.1	6.6	91	1031.0	8	8	4	26	02	97	02	2	-
3	4.1	1.8	7.0	85	1025.0	0	0	9	14	03	96	10	1	-
4	2.6	2.3	7.2	98	1017.4	7	0	9	13	01	96	10	2	-
5	6.8	4.8	8.6	87	1021.6	8	8	5	30	03	97	02	2	-
6	2.4	0.8	6.5	89	1023.6	8	8	5	24	02	96	10	2	-
7	6.7	5.8	9.2	94	1020.9	8	8	4	26	03	96	10	6	0.0
8	6.0	3.6	7.9	85	1019.5	8	8	5	24	04	96	10	2	-
9	4.4	1.3	6.7	80	1015.7	7	3	5	26	01	97	01	2	-
10	3.0	2.0	7.0	93	1012.5	4	2	5	21	02	97	01	8	2.4
11	3.8	- 0.5	5.9	73	1000.0	0	0	9	21	02	97	01	8	0.0
12	0.6	- 0.5	5.9	92	1002.1	1	1	5	00	00	96	10	8	0.7
13	0.6	- 0.5	5.9	92	1010.5	8	8	3	34	02	96	77	2	0.1
14	- 4.3	- 7.7	3.4	77	1021.0	1	1	5	28	02	97	01	8	0.0
15	- 1.5	- 3.5	4.7	86	1009.3	8	6	4	31	04	96	71	8	0.7
16	0.0	- 2.4	5.1	84	1025.3	1	1	9	21	01	96	10	1	-
17	5.2	4.3	8.3	94	1019.4	7	7	5	26	03	97	01	2	-
18	0.7	- 1.3	5.5	86	1024.0	8	8	4	36	06	97	03	6	0.1
19	- 0.8	- 6.2	3.8	67	1038.7	0	0	9	01	05	98	02	0	-
20	1.8	- 5.1	4.2	60	1027.3	1	1	9	24	06	97	01	1	-
21	5.4	1.4	6.7	75	1011.6	8	7	4	26	06	96	61	2	0.0
22	4.0	2.5	7.3	90	1010.6	8	8	5	25	05	97	27	8	0.9
23	4.8	0.1	6.1	71	1005.6	7	3	6	21	03	96	10	8	0.1
24	3.8	- 1.1	5.6	70	995.8	4	4	5	23	04	98	01	1	-
25	- 0.3	- 0.6	5.8	98	1000.5	5	5	9	24	03	97	01	8	0.6
26	0.5	- 3.5	4.7	75	1006.9	1	1	6	22	03	97	01	8	0.0
27	4.4	2.4	7.3	87	991.0	8	7	3	16	07	96	61	8	0.5
28	4.6	1.0	6.6	77	992.7	7	7	5	27	07	97	02	8	0.6
29	3.0	2.0	7.0	93	1006.5	7	5	5	22	02	97	01	8	0.0
30	2.0	- 0.8	5.8	82	1014.6	7	5	5	19	02	97	03	8	0.0
31	6.2	0.9	6.5	69	1017.0	7	7	5	19	02	97	03	2	-

Godz. 01

DNI	TEMPERATURA POWIETRZA T	TEMPERATURA PUNKTU ROSY T_d	PRĘŻNOŚĆ PARY WODNEJ e	WILGOTNOŚĆ WZGLĘDNA U	CIŚNIENIE ATMOSFERYCZNE P_o	ZACHMURZENIE N	N_h	h	WIATR dd	v	WIDZIALNOŚĆ V.	POGODA ww	W	OPAD R
1	6.4	6.4	9.6	100	1006.3	8	8	4	36	05	96	61	6	2.9
2	3.8	3.3	7.7	97	1019.3	8	8	4	02	02	96	21	6	1.4
3	2.3	2.3	7.2	100	1030.6	9	9	.	29	01	92	47	1	-
4	2.4	1.3	6.7	93	1018.8	2	0	9	11	03	96	10	0	-
5	4.6	3.6	7.9	93	1017.1	7	7	5	12	01	96	10	7	-
6	1.8	0.7	6.4	93	1026.9	8	8	4	02	02	96	10	2	-
7	5.8	5.8	9.2	100	1022.3	8	8	5	28	02	96	21	2	0.0
8	7.2	4.5	8.4	83	1023.5	8	8	5	29	01	96	05	2	-
9	2.4	2.1	7.1	98	1017.9	0	0	9	34	01	95	10	0	-
10	2.7	1.7	6.9	93	1016.9	2	2	9	33	01	96	10	6	0.1
11	5.2	4.7	8.6	97	1003.9	8	8	4	31	05	96	61	6	5.4
12	2.4	1.1	6.6	91	999.5	7	7	5	23	03	97	02	1	-
13	- 0.2	- 0.8	5.8	96	1003.2	4	4	5	32	01	95	10	1	-
14	- 3.0	- 5.0	4.2	86	1018.6	6	6	5	04	08	96	10	7	0.3
15	- 2.1	- 3.6	4.7	89	1019.7	8	8	4	30	02	95	71	2	0.3
16	- 0.4	- 3.1	4.8	82	1020.9	8	8	5	36	07	97	02	8	-
17	2.6	1.6	6.8	93	1024.2	8	8	4	32	02	96	51	6	0.1
18	5.6	3.2	7.7	85	1022.1	8	8	5	36	03	97	02	2	-
19	1.2	- 2.0	5.3	79	1031.4	8	8	5	36	05	96	10	8	0.1
20	- 2.4	- 3.6	4.7	91	1041.2	0	0	9	00	00	97	02	0	-
21	1.8	- 3.6	4.7	67	1027.0	0	0	9	32	01	97	02	0	-
22	4.0	0.0	6.1	75	1015.3	6	6	5	30	06	96	10	1	-
23	5.5	2.0	7.1	78	1012.9	8	8	5	29	03	97	02	8	0.8
24	4.7	0.8	6.5	76	999.8	6	5	5	30	04	96	10	1	-
25	1.2	- 1.4	5.5	83	998.0	7	7	5	27	03	97	01	1	-
26	- 0.2	- 4.2	4.5	74	1005.9	7	7	5	28	04	97	03	1	-
27	0.3	- 3.7	4.6	74	1002.3	8	8	9	21	01	97	02	1	-
28	3.1	1.6	6.8	90	983.8	5	5	5	22	01	96	10	8	3.6
29	1.8	- 3.3	4.8	69	999.6	0	0	9	28	04	97	01	1	-
30	1.2	- 0.2	6.0	90	1008.9	4	4	5	32	04	96	10	8	0.1
31	0.2	- 0.4	5.9	96	1016.2	8	8	5	26	02	96	10	8	0.0

Godz. 13

1	6.7	5.6	9.1	93	1012.3	8	8	4	34	05	95	60	2	0.2
2	4.2	3.0	7.6	92	1030.3	8	8	4	36	02	96	10	2	-
3	7.0	4.5	8.4	84	1026.6	2	0	9	24	03	96	05	4	-
4	8.0	2.5	7.3	68	1015.2	4	2	9	16	02	96	05	1	-
5	3.1	2.8	7.5	98	1021.8	8	8	4	05	02	95	28	4	-
6	3.8	1.0	6.5	82	1027.0	7	7	5	30	02	96	10	2	-
7	8.4	3.8	8.0	73	1022.4	8	8	5	31	02	96	05	2	-
8	8.0	2.5	7.3	68	1022.7	8	8	4	32	04	96	05	2	-
9	6.2	4.8	8.6	91	1017.6	7	7	4	28	02	95	10	6	0.0
10	4.4	2.9	7.5	90	1016.9	8	8	5	29	03	97	02	2	-
11	6.6	- 7.8	3.4	35	1002.0	7	7	4	28	06	97	02	2	-
12	1.8	0.4	6.3	91	1000.1	8	8	5	32	03	97	26	7	1.1
13	- 1.5	- 3.5	4.7	86	1011.4	8	8	4	04	08	97	03	7	0.0
14	- 2.0	- 5.2	4.2	79	1023.7	8	8	5	34	04	97	26	7	0.2
15	3.0	- 3.1	4.8	64	1011.0	4	4	5	35	08	97	01	7	0.4
16	3.4	- 5.2	4.2	53	1026.2	5	1	6	33	02	97	01	1	-
17	7.6	2.6	7.4	71	1023.0	8	8	5	31	05	98	02	2	-
18	9.1	1.9	7.0	61	1021.5	6	3	5	32	02	97	03	2	-
19	7.9	- 5.1	4.2	55	1039.4	3	3	5	09	06	98	02	1	-
20	5.0	- 7.4	3.5	40	1035.1	7	7	5	27	03	97	03	1	-
21	7.6	- 0.3	6.0	57	1018.3	8	8	5	28	05	96	05	1	-
22	6.8	- 1.1	5.6	57	1014.8	7	7	4	30	09	98	02	2	-
23	7.6	- 3.1	4.9	47	1008.6	7	6	5	27	04	97	02	8	0.1
24	6.0	- 4.0	4.5	48	995.0	6	6	5	32	08	97	02	8	1.0
25	3.0	- 1.5	5.5	72	997.8	7	7	4	33	06	97	03	8	0.8
26	2.2	- 3.8	4.6	64	1008.3	6	6	5	29	04	98	02	8	0.1
27	6.2	2.0	7.1	75	991.5	8	3	5	20	08	97	02	2	-
28	6.4	0.9	6.5	68	986.8	7	7	4	27	08	98	01	8	1.2
29	4.8	- 5.1	4.2	49	1004.7	7	5	5	29	05	98	02	8	0.1
30	1.4	1.1	6.6	98	1012.7	8	8	4	27	05	96	80	2	1.6
31	4.2	3.0	7.6	92	1015.0	8	6	4	21	03	96	61	8	0.2

Godz. 07

DNI	TEMPERATURA POWIETRZA T	TEMPERATURA PUNKTU ROSY T_d	PRĘŻNOŚĆ PARY WODNEJ e	WILGOTNOŚĆ WZGLĘDNA U	CIŚNIENIE ATMOSFERYCZNE P_o	ZACHMURZENIE N	N_h	h	WIATR dd	v	WIDZIALNOŚĆ V	POGODA ww	W	OPAD R
1	5.4	5.4	9.0	100	1008.9	8	8	4	36	02	96	10	6	2.0
2	3.4	3.2	7.7	98	1025.2	8	8	4	36	05	95	10	2	-
3	- 0.4	- 0.4	5.9	100	1028.4	9	9	.	22	01	92	43	4	0.1
4	1.0	0.5	6.3	96	1015.8	8	1	9	09	02	96	10	1	-
5	2.4	2.4	7.3	100	1018.8	7	7	5	36	04	95	10	2	-
6	0.8	- 0.3	6.0	92	1027.3	8	8	4	35	02	96	10	2	-
7	6.2	3.9	8.0	85	1021.3	7	7	5	30	02	95	10	2	-
8	6.7	4.9	8.6	88	1023.1	8	8	5	31	02	95	10	2	-
9	3.2	3.0	7.5	98	1017.3	8	8	4	28	01	95	61	1	0.0
10	1.8	1.3	6.7	96	1016.8	8	8	4	32	01	96	10	6	1.5
11	4.9	4.4	8.4	97	1002.8	5	4	4	31	05	96	10	6	1.8
12	1.7	0.4	6.3	90	999.5	8	2	4	25	03	96	61	1	0.1
13	- 1.2	- 1.6	5.4	97	1006.1	8	8	4	34	08	96	68	7	0.9
14	- 3.0	- 5.0	4.2	86	1020.6	8	8	4	36	04	96	71	2	0.1
15	- 0.4	- 0.7	5.8	98	1011.0	8	8	4	30	03	95	71	7	2.4
16	- 2.9	- 5.9	3.9	79	1025.3	2	1	5	36	02	97	03	1	-
17	4.6	3.6	7.9	93	1023.5	8	8	4	32	05	96	10	5	0.2
18	4.2	2.7	7.4	90	1021.0	7	7	5	33	02	96	10	2	-
19	- 1.8	- 5.6	4.0	75	1037.0	1	1	5	02	07	98	02	1	-
20	- 3.5	- 4.6	4.3	92	1038.7	2	0	9	35	01	96	10	0	-
21	0.0	- 2.7	5.0	82	1022.8	3	2	5	30	02	96	10	1	-
22	3.0	0.1	6.1	81	1014.8	7	7	5	27	07	98	01	8	0.4
23	3.2	0.8	6.5	84	1012.0	7	7	5	27	04	96	10	2	-
24	4.0	1.7	6.9	85	994.3	8	8	4	29	06	96	61	2	0.4
25	0.0	- 1.5	5.5	90	996.8	8	8	4	26	03	96	77	2	0.3
26	- 0.8	- 2.4	5.1	89	1007.6	7	7	5	27	04	97	26	2	0.2
27	0.5	- 1.2	5.6	88	997.0	8	4	5	23	06	97	02	1	-
28	5.0	2.5	7.3	84	983.3	8	8	5	22	07	97	80	2	0.8
29	1.2	- 1.4	5.5	83	1002.9	7	2	5	27	06	97	02	1	-
30	0.5	- 2.1	5.2	82	1011.4	7	7	4	30	03	96	10	1	-
31	0.2	- 0.1	6.1	98	1015.6	7	7	5	22	02	96	10	2	-

Godz. 19

1	5.3	4.6	8.5	95	1014.5	8	8	4	32	03	96	61	8	0.5
2	4.6	2.6	7.4	87	1031.4	8	8	4	36	01	96	10	2	-
3	6.2	1.8	6.9	73	1022.4	2	0	9	12	02	97	02	0	-
4	7.2	3.7	8.0	78	1015.3	7	2	5	16	01	96	10	1	-
5	3.2	1.4	6.8	88	1024.5	8	8	4	05	05	95	10	2	-
6	6.0	2.6	7.4	79	1023.8	8	8	5	29	01	96	10	2	-
7	6.4	4.6	8.5	77	1022.3	8	8	5	34	02	96	05	2	-
8	6.2	2.6	7.3	78	1020.4	0	0	9	32	01	96	10	1	-
9	6.5	2.6	7.4	76	1016.5	7	7	5	30	01	96	10	2	-
10	5.4	3.2	7.7	86	1011.1	8	8	4	25	02	96	21	2	0.1
11	4.0	1.4	6.8	83	1000.8	6	6	5	34	05	97	01	2	-
12	3.0	0.6	6.4	84	1001.9	8	8	5	32	01	97	02	8	0.5
13	- 2.9	- 5.2	4.1	84	1015.4	8	6	4	04	03	96	71	8	0.3
14	- 2.0	- 9.1	3.1	58	1023.5	6	1	5	32	02	97	03	1	-
15	0.2	- 3.8	4.6	74	1014.8	6	6	5	36	08	97	03	8	0.0
16	3.5	- 1.2	5.6	71	1025.7	8	8	5	34	04	97	02	2	-
17	6.0	2.9	7.5	80	1022.8	8	8	5	31	03	97	02	8	0.1
18	5.8	3.4	7.8	85	1024.9	8	8	5	02	05	97	80	2	0.1
19	1.7	- 4.5	4.4	63	1039.8	0	0	9	09	02	98	02	0	-
20	0.2	- 4.8	4.3	52	1030.1	1	0	9	27	01	97	01	1	-
21	3.7	2.8	7.5	82	1015.7	8	8	4	28	08	96	10	6	0.0
22	5.5	0.4	6.3	69	1013.0	8	2	4	33	04	97	02	2	-
23	5.5	0.9	6.5	72	1004.2	4	4	5	27	03	97	01	1	-
24	4.4	- 2.7	5.0	60	996.4	7	7	5	30	06	97	02	8	0.4
25	0.8	- 1.2	5.6	86	1003.2	7	7	4	36	03	97	02	8	3.2
26	1.4	- 3.7	4.6	69	1006.3	1	1	5	09	01	97	01	8	0.1
27	6.2	2.2	7.2	66	983.3	8	8	5	18	06	97	29	2	0.4
28	4.4	0.2	6.2	74	994.9	7	7	4	31	06	97	02	8	0.4
29	1.2	0.4	6.3	94	1007.1	4	2	5	27	04	97	26	1	2.3
30	1.0	0.5	6.3	96	1014.7	7	7	4	27	03	97	03	8	0.6
31	5.0	5.1	8.8	95	1015.4	9	8	4	24	02	96	10	6	1.3

Godz. 01

DNI	TEMPERATURA POWIETRZA T	TEMPERATURA PUNKTU ROSY T_d	PRĘŻNOŚĆ PARY WODNEJ e	WILGOTNOŚĆ WZGLĘDNA U	CIŚNIENIE ATMOSFERYCZNE P_o	ZACHMURZENIE N	N_h	h	WIATR dd	v	WIDZIALNOŚĆ V	POGODA ww	W	OPAD R
1	6.8	6.1	9.4	96	1005.0	8	5	5	36	03	95	61	6	1.3
2	4.7	3.5	7.8	92	1018.7	8	8	4	32	05	96	21	6	0.5
3	2.5	1.7	6.9	95	1031.8	7	7	5	20	02	96	10	1	-
4	2.3	1.3	6.7	93	1020.1	0	0	9	14	03	95	10	0	-
5	4.9	4.2	8.2	95	1017.4	8	8	6	00	00	95	21	2	0.2
6	2.5	1.2	6.7	91	1026.0	8	8	3	36	07	96	10	2	-
7	4.9	3.5	7.8	90	1022.8	8	8	5	24	04	96	21	6	1.7
8	7.0	5.4	9.0	90	1022.9	8	8	6	27	04	95	10	2	-
9	3.7	3.5	7.8	98	1017.7	7	7	6	22	03	96	10	2	-
10	4.4	3.4	7.8	93	1016.7	8	6	5	27	03	96	61	2	0.0
11	4.9	4.0	8.1	94	1005.6	8	4	5	23	08	96	61	6	1.2
12	2.4	1.3	6.7	93	1000.1	0	0	9	24	05	97	01	8	0.0
13	0.9	0.1	6.1	94	1003.4	7	7	5	32	01	96	10	1	-
14	- 1.7	- 2.2	5.2	96	1016.2	8	5	4	32	08	96	71	8	0.3
15	- 3.2	- 5.3	4.1	86	1019.9	4	4	5	24	04	97	03	0	-
16	0.2	- 0.7	5.8	94	1017.6	8	8	4	36	12	97	85	8	0.1
17	2.3	1.0	6.6	91	1023.0	8	5	3	22	05	96	61	7	0.0
18	5.4	4.0	8.1	91	1021.6	8	8	5	27	07	97	02	8	0.0
19	1.5	- 1.0	5.7	83	1029.4	8	8	5	05	09	96	10	6	0.1
20	- 3.3	- 4.4	4.4	92	1039.9	0	0	9	33	01	97	02	0	-
21	1.9	- 3.8	4.6	66	1026.5	0	0	9	27	06	98	02	0	-
22	5.5	1.2	6.7	74	1014.5	7	7	5	27	08	97	02	6	0.0
23	4.3	3.3	7.8	93	1012.8	8	8	5	29	02	97	21	2	0.2
24	4.6	2.4	7.2	85	1001.2	8	8	6	22	06	96	10	1	-
25	0.5	- 1.5	5.5	86	998.8	0	0	9	25	05	97	02	0	-
26	- 0.6	- 1.2	5.6	95	1005.9	0	0	9	25	07	97	02	8	0.1
27	- 1.1	- 2.6	5.0	89	1004.7	0	0	9	18	04	97	02	0	-
28	4.2	3.2	7.7	93	985.9	7	3	6	22	06	97	01	8	4.2
29	2.1	- 2.6	5.1	71	1000.3	2	2	6	27	07	97	01	8	0.1
30	0.3	- 0.5	5.9	94	1010.0	7	7	5	22	04	97	03	1	-
31	0.4	- 0.4	5.9	94	1017.3	8	8	5	22	03	96	10	1	-

Godz. 07

DNI	TEMPERATURA POWIETRZA T	TEMPERATURA PUNKTU ROSY T_d	PRĘŻNOŚĆ PARY WODNEJ e	WILGOTNOŚĆ WZGLĘDNA U	CIŚNIENIE ATMOSFERYCZNE P_o	ZACHMURZENIE N	N_h	h	WIATR dd	v	WIDZIALNOŚĆ V	POGODA ww	W	OPAD R
1	6.1	5.9	9.3	98	1008.4	8	7	2	32	07	95	63	5	3.9
2	4.3	4.1	8.2	98	1023.5	8	8	1	32	05	95	10	5	0.1
3	1.6	1.6	6.9	100	1029.8	9	9	.	18	02	92	45	4	-
4	1.8	0.2	6.2	89	1016.7	4	2	9	14	05	95	10	1	-
5	3.1	2.8	7.5	98	1018.3	7	7	6	00	00	93	42	2	-
6	0.9	- 0.2	6.0	92	1027.0	8	8	2	32	04	96	10	2	-
7	5.0	4.1	8.2	94	1021.3	7	7	4	24	03	95	10	6	0.9
8	6.6	4.5	8.4	87	1022.6	7	8	5	27	03	95	10	2	-
9	2.3	2.1	7.1	98	1016.6	7	1	5	27	04	93	46	1	-
10	2.5	2.2	7.2	98	1016.7	8	8	2	27	05	94	28	6	0.1
11	5.7	5.0	8.7	95	1003.0	5	5	4	26	06	96	10	6	5.9
12	1.1	0.6	6.4	96	1000.7	3	3	5	25	04	96	10	1	-
13	- 2.6	- 2.9	4.9	98	1005.2	1	1	9	27	04	93	42	1	-
14	- 2.4	- 4.0	4.6	89	1019.5	8	6	3	32	08	96	71	7	0.3
15	- 1.4	- 1.9	5.3	97	1012.2	8	3	3	23	08	95	71	7	0.2
16	- 1.5	- 4.2	4.5	82	1023.7	7	7	5	34	06	97	02	8	0.0
17	4.1	3.9	8.0	98	1022.3	8	8	3	27	05	95	51	6	0.3
18	4.6	3.6	7.9	93	1020.6	7	7	5	27	06	96	10	7	-
19	- 1.0	- 3.9	4.6	81	1035.0	3	3	5	06	06	97	01	1	-
20	- 4.1	- 4.6	4.3	96	1037.9	5	1	9	25	01	97	03	1	-
21	2.0	- 2.0	5.3	75	1022.4	7	7	6	27	08	96	10	1	-
22	3.7	1.4	6.8	85	1014.1	7	7	4	27	08	97	80	2	0.1
23	3.0	0.9	6.5	86	1012.2	5	5	5	26	04	96	10	2	-
24	5.4	2.2	7.2	80	995.3	7	7	9	22	08	96	10	6	0.0
25	0.5	- 1.2	5.6	88	998.2	7	7	4	22	05	96	10	1	-
26	- 0.3	- 2.4	5.1	86	1008.4	7	7	5	25	08	97	26	1	0.1
27	0.3	- 3.2	4.8	77	1000.3	7	5	9	16	08	97	03	1	-
28	5.9	2.2	7.2	77	986.0	7	5	5	21	09	97	21	1	0.1
29	1.5	- 1.7	5.4	80	1003.3	4	2	5	25	08	97	01	1	-
30	0.9	- 0.2	6.0	92	1012.5	7	7	4	27	04	96	22	2	0.0
31	0.7	- 0.1	6.0	94	1017.3	3	3	5	18	02	95	10	1	-

Godz. 13

1	7.7	5.2	8.9	84	1012.6	8	8	3	27	08	96	10	6	2.2
2	5.6	2.9	7.5	83	1029.5	6	6	4	36	03	96	10	2	-
3	9.3	2.8	7.4	64	1027.4	2	2	5	18	06	96	05	4	-
4	8.1	3.5	7.8	72	1016.1	6	0	9	14	02	95	05	1	-
5	7.3	5.3	8.9	87	1020.5	7	7	6	32	04	95	10	6	0.0
6	3.4	0.2	6.2	80	1027.0	8	8	4	27	05	96	10	2	-
7	9.0	4.8	8.6	75	1021.9	8	5	4	29	04	96	10	2	-
8	8.7	4.4	8.4	74	1022.1	7	7	4	27	05	96	10	2	-
9	5.9	4.8	8.6	92	1017.6	8	5	2	29	07	95	10	6	0.2
10	5.5	2.0	7.1	78	1016.9	7	7	3	27	07	96	10	6	0.1
11	7.4	4.4	8.4	81	1002.4	5	5	4	25	06	97	03	8	0.3
12	4.7	0.3	6.2	73	1001.1	6	6	5	27	06	97	01	8	0.0
13	- 0.4	- 1.0	5.7	96	1009.5	8	8	4	34	08	96	10	7	1.2
14	- 1.9	- 2.7	5.0	94	1022.3	7	7	4	32	09	96	86	7	0.1
15	3.0	0.1	6.1	81	1009.2	6	6	4	33	08	97	25	7	0.2
16	1.7	- 3.4	4.8	69	1026.3	5	3	5	32	06	98	01	1	-
17	7.8	4.6	8.5	80	1022.0	8	8	4	32	09	97	01	6	0.2
18	7.1	3.6	7.9	78	1021.0	8	8	6	29	05	96	10	2	-
19	3.0	- 6.2	3.8	51	1037.9	2	2	5	04	08	98	02	0	-
20	5.7	- 3.7	4.6	51	1034.5	7	2	6	27	07	98	03	1	-
21	8.5	1.5	6.8	61	1018.4	7	7	5	27	09	96	05	1	-
22	6.1	3.5	7.8	83	1014.7	7	7	4	29	12	97	80	8	0.6
23	7.8	0.5	6.4	60	1009.7	6	6	5	25	08	97	01	1	-
24	4.3	2.0	7.1	85	995.8	7	2	5	25	09	97	26	6	1.7
25	4.1	- 2.4	5.1	63	999.0	7	7	5	27	08	97	03	8	0.1
26	2.0	- 2.0	5.3	75	1008.9	7	7	4	27	07	97	26	2	0.2
27	3.8	- 0.2	6.0	75	995.4	8	6	5	18	09	96	61	2	0.0
28	5.3	3.6	7.9	89	988.7	7	6	4	25	09	98	25	6	3.9
29	5.8	- 2.5	5.1	55	1005.5	7	6	5	27	07	97	01	8	0.0
30	4.3	- 2.8	5.0	60	1013.8	7	6	5	25	07	98	03	2	-
31	7.2	0.1	6.1	60	1016.5	8	8	5	22	08	97	05	1	-

Godz. 19

1	6.9	5.3	8.9	90	1014.6	7	7	5	27	03	96	10	2	-
2	4.8	3.1	7.6	89	1031.4	8	8	4	29	02	96	10	2	-
3	6.1	2.2	7.2	76	1023.2	0	0	9	15	05	96	10	0	-
4	5.9	4.0	8.1	88	1016.0	7	4	9	09	03	95	10	2	-
5	3.7	3.0	7.6	95	1023.3	7	7	7	32	08	95	10	2	-
6	4.4	2.4	7.3	87	1024.4	8	8	9	22	03	96	10	2	-
7	7.8	6.1	9.4	89	1022.4	8	8	5	29	03	96	10	2	-
8	7.0	5.2	8.8	88	1020.6	7	7	5	27	02	96	10	2	-
9	6.0	4.1	8.2	88	1017.1	7	7	5	27	03	96	10	2	-
10	4.5	2.5	7.3	87	1013.1	6	3	5	23	05	96	10	8	0.0
11	5.2	1.4	6.8	77	1001.1	6	6	6	24	04	97	01	1	-
12	1.6	0.0	6.1	89	1002.5	2	2	5	00	00	96	10	8	0.0
13	- 2.0	- 2.9	4.9	94	1013.3	5	5	4	32	08	97	85	7	0.3
14	- 3.2	- 6.3	3.8	79	1022.9	3	1	9	27	05	97	01	8	0.2
15	0.4	- 2.8	5.0	79	1011.9	4	3	5	34	12	97	01	8	0.0
16	2.9	- 1.9	5.3	71	1025.8	7	7	9	22	03	97	02	2	-
17	5.9	4.3	8.3	89	1022.4	8	8	4	27	07	97	80	2	0.0
18	5.4	3.7	8.0	89	1023.4	8	4	4	03	07	96	60	6	0.1
19	- 0.5	- 5.8	4.0	67	1035.3	0	0	9	03	04	97	02	0	-
20	3.9	- 3.3	4.8	59	1029.7	2	1	9	27	06	98	01	1	-
21	5.5	4.1	8.2	91	1015.3	8	5	4	27	08	96	61	2	0.0
22	7.0	0.7	6.4	64	1012.9	8	5	5	28	09	97	01	8	0.1
23	6.2	2.0	7.1	75	1005.2	7	7	5	22	05	96	10	8	0.0
24	3.3	- 1.1	5.6	73	997.5	3	1	9	27	07	97	01	8	0.0
25	1.1	- 1.8	5.4	81	1002.6	3	3	4	22	04	97	01	8	0.7
26	0.4	- 1.6	5.4	86	1007.8	2	1	5	22	04	97	01	8	0.0
27	7.0	3.5	7.8	78	988.2	6	6	5	18	08	97	21	6	0.7
28	4.0	2.0	7.0	87	995.8	8	8	4	27	08	97	80	2	1.0
29	0.7	- 0.7	5.8	90	1008.2	7	7	4	22	03	97	26	9	3.0
30	1.7	0.4	6.3	90	1015.5	4	4	5	24	04	97	01	8	0.0
31	5.8	3.7	7.9	86	1017.2	8	8	4	21	05	95	10	6	0.0

Godz. 01

DNI	TEMPERATURA POWIETRZA T	TEMPERATURA PUNKTU ROSY T_d	PRĘŻNOŚĆ PARY WODNEJ e	WILGOTNOŚĆ WZGLĘDNA U	CIŚNIENIE ATMOSFERYCZNE P_o	ZACHMURZENIE N	N_h	h	WIATR dd	v	WIDZIALNOŚĆ V	POGODA ww	W	OPAD R
1	7.5	5.5	9.0	87	1005.4	8	5	6	12	03	97	21	6	0.0
2	3.2	2.4	7.3	95	1014.9	7	5	3	28	05	97	21	6	0.5
3	1.6	- 0.6	5.8	85	1031.7	8	8	4	28	02	97	02	2	-
4	- 1.3	- 1.3	5.6	100	1024.1	0	0	9	09	04	96	10	0	-
5	- 0.3	- 0.6	5.8	98	1018.3	6	2	9	08	03	95	10	2	-
6	3.1	2.6	7.4	97	1021.9	8	8	6	04	02	95	10	2	-
7	1.1	0.0	6.1	92	1023.7	7	7	4	22	03	97	01	2	-
8	5.7	5.5	9.0	98	1020.8	8	8	2	26	04	95	10	5	0.1
9	5.7	3.8	8.0	88	1017.5	8	8	5	26	04	96	10	2	-
10	3.9	3.4	7.8	97	1019.1	8	8	2	26	06	96	10	2	-
11	1.1	0.6	6.4	96	1009.4	8	8	9	18	04	96	10	1	-
12	3.1	1.8	7.0	91	1000.8	7	7	6	21	04	97	02	2	-
13	0.4	0.4	6.3	100	1002.9	5	0	9	07	01	93	44	6	0.0
14	0.3	- 0.8	5.7	92	1011.3	8	8	3	26	06	97	02	7	0.0
15	- 3.3	- 8.8	3.1	65	1018.7	7	7	5	29	06	98	02	8	0.0
16	- 2.3	- 3.5	4.7	91	1012.6	8	8	3	29	05	97	02	7	0.3
17	- 4.0	- 6.2	3.8	84	1025.1	0	0	9	20	04	97	02	0	-
18	3.5	3.0	7.6	97	1018.7	8	7	6	26	05	96	10	6	0.0
19	0.7	- 1.6	5.4	85	1025.0	8	8	3	35	07	97	02	2	-
20	- 3.9	- 6.8	3.7	80	1036.5	0	0	9	31	04	98	02	0	-
21	1.5	- 3.3	4.8	70	1023.4	0	0	9	26	09	98	02	1	-
22	4.6	1.8	7.0	82	1010.7	7	7	5	26	08	97	02	6	0.0
23	2.9	2.4	7.3	96	1011.1	8	4	2	27	07	96	61	8	4.4
24	5.3	2.4	7.2	81	1003.4	8	8	6	22	06	96	10	1	-
25	0.8	- 1.2	5.6	86	999.1	0	0	9	21	05	97	02	0	-
26	0.0	- 1.7	5.4	88	1004.8	6	4	5	24	07	97	01	1	-
27	- 3.0	- 4.3	4.4	90	1008.8	0	0	9	20	02	97	02	0	-
28	4.9	0.5	6.3	73	990.8	8	6	4	17	07	97	61	2	0.8
29	4.2	1.1	6.6	80	999.7	3	1	5	23	06	98	01	8	0.0
30	0.7	- 1.3	5.5	86	1009.6	0	0	9	22	04	97	01	1	-
31	- 0.6	- 1.5	5.5	94	1018.6	0	0	9	20	03	97	02	0	-

Godz. 13

DNI	TEMPERATURA POWIETRZA T	TEMPERATURA PUNKTU ROSY T_d	PRĘŻNOŚĆ PARY WODNEJ e	WILGOTNOŚĆ WZGLĘDNA U	CIŚNIENIE ATMOSFERYCZNE P_o	ZACHMURZENIE N	N_h	h	WIATR dd	v	WIDZIALNOŚĆ V	POGODA ww	W	OPAD R
1	5.9	5.7	9.1	98	1005.6	8	7	1	26	06	93	61	4	3.8
2	2.7	1.4	6.8	91	1026.0	8	8	3	30	06	96	10	6	0.0
3	3.2	- 0.9	5.7	74	1030.0	7	7	4	15	03	97	02	2	-
4	3.5	0.9	6.5	83	1018.9	8	7	4	12	04	96	10	2	-
5	7.5	3.3	7.7	75	1019.2	6	0	9	00	00	96	10	4	0.2
6	0.8	0.0	6.1	94	1025.4	8	8	2	27	04	95	10	2	-
7	5.1	4.9	8.6	98	1020.4	8	8	1	24	05	94	50	6	0.1
8	8.2	4.6	8.5	78	1019.8	8	8	5	26	05	96	10	2	-
9	7.0	4.0	8.1	81	1014.7	8	7	5	27	08	95	10	6	0.0
10	5.8	2.1	7.1	77	1015.2	7	7	4	25	07	96	80	1	0.0
11	9.3	2.2	7.2	61	1002.1	4	4	5	25	09	98	01	8	0.5
12	5.7	- 0.6	5.8	64	1002.0	7	3	5	25	05	97	03	6	0.2
13	3.0	- 0.5	5.9	77	1004.6	7	6	4	30	07	97	02	4	-
14	0.1	- 3.6	4.7	76	1017.4	7	7	4	31	07	98	02	8	0.0
15	- 0.4	- 2.8	5.0	84	1009.6	8	5	4	20	06	96	71	2	0.0
16	- 1.4	- 4.7	4.3	78	1024.2	7	7	5	31	06	97	03	7	0.1
17	2.4	1.8	6.7	93	1020.3	8	8	2	23	05	95	51	7	0.0
18	6.3	4.0	8.1	85	1018.0	8	8	4	28	06	96	10	5	0.1
19	0.2	- 4.7	4.3	70	1033.7	4	4	5	02	06	98	01	1	-
20	2.3	- 7.7	3.4	47	1032.3	7	2	7	27	08	98	02	2	-
21	6.6	1.1	6.6	68	1016.0	7	2	5	26	09	97	02	2	-
22	5.8	- 3.2	4.8	52	1010.9	6	6	6	27	13	98	03	8	0.0
23	7.8	- 0.1	6.1	57	1010.7	6	6	5	22	05	97	02	1	-
24	9.1	0.1	6.2	53	994.4	7	6	5	22	08	98	02	8	0.0
25	5.4	- 2.0	5.3	59	995.6	6	6	5	23	07	98	27	1	0.0
26	1.9	- 3.1	4.8	69	1009.0	6	6	5	26	06	98	26	2	0.0
27	5.8	- 6.9	3.6	40	1002.1	6	1	6	16	08	98	03	1	-
28	10.8	1.6	6.8	53	991.4	6	4	6	23	12	98	02	1	-
29	5.0	- 2.5	5.1	58	1005.6	7	5	6	26	08	98	02	2	-
30	3.8	- 1.1	9.6	70	1014.8	7	6	5	27	04	97	26	2	0.0
31	7.3	- 7.4	3.5	34	1018.8	2	2	6	20	03	98	02	0	-

Godz. 07

DNI	TEMPERATURA POWIETRZA T	TEMPERATURA PUNKTU ROSY T_d	PRĘŻNOŚĆ PARY WODNEJ e	WILGOTNOŚĆ WZGLĘDNA U	CIŚNIENIE ATMOSFERYCZNE P_o	ZACHMURZENIE N	N_h	h	WIATR dd	v	WIDZIALNOŚĆ V	POGODA ww	W	OPAD R
1	6.5	5.6	9.1	94	1004.3	8	5	6	19	02	96	61	6	0.6
2	2.9	2.4	7.3	96	1019.2	8	7	2	32	06	96	21	2	0.9
3	2.0	- 0.5	5.9	84	1031.3	7	7	4	24	02	97	02	2	-
4	1.0	- 0.1	6.1	92	1020.2	8	8	4	09	04	96	10	1	-
5	- 1.5	- 1.5	5.5	100	1019.0	3	1	9	09	02	93	42	1	-
6	0.7	0.7	6.4	100	1024.1	8	8	1	31	05	94	28	2	-
7	2.1	1.3	6.7	95	1020.7	8	7	4	20	03	96	60	2	0.0
8	5.4	4.9	8.7	97	1020.4	8	8	5	25	05	94	10	2	-
9	4.7	3.0	7.6	89	1015.0	6	3	6	22	04	95	10	2	-
10	1.7	0.9	6.5	94	1015.3	1	1	7	25	04	96	10	6	0.2
11	2.9	1.9	7.0	93	1003.7	8	6	3	20	07	95	61	6	1.8
12	1.7	1.2	6.6	96	1000.9	7	2	5	24	04	96	10	6	0.0
13	- 0.3	- 0.3	6.0	100	1003.3	9	9	.	32	04	92	47	4	-
14	0.5	- 0.9	5.7	90	1013.9	7	6	4	32	05	97	02	7	0.1
15	- 4.4	- 8.3	3.3	74	1014.7	6	2	7	23	05	97	03	1	-
16	- 0.7	- 2.6	5.1	87	1018.7	8	8	4	01	07	96	71	7	0.2
17	- 1.1	- 2.7	5.0	89	1022.2	8	7	3	21	05	96	10	1	-
18	3.6	3.1	7.6	97	1017.5	8	7	2	26	05	95	10	2	-
19	- 0.9	- 4.8	4.3	75	1030.0	7	7	5	36	08	98	02	2	-
20	- 2.7	- 4.3	4.4	89	1035.4	6	1	9	28	05	98	02	1	-
21	1.7	- 2.0	5.3	76	1015.3	8	8	5	26	08	96	10	1	-
22	3.7	- 0.3	6.0	75	1009.3	7	7	5	26	11	97	80	2	0.0
23	3.1	1.8	7.0	91	1011.6	2	2	4	26	05	96	10	6	1.8
24	4.2	1.9	7.0	85	998.9	6	5	7	20	04	96	10	6	0.0
25	0.9	- 1.1	5.6	87	999.8	5	2	6	24	05	97	02	1	-
26	- 0.6	- 3.4	4.8	81	1007.9	7	6	4	26	09	97	03	1	-
27	- 2.8	- 4.4	4.4	88	1007.1	1	0	9	14	02	96	10	0	-
28	5.8	2.1	7.1	77	990.4	3	3	9	22	08	98	01	6	2.2
29	2.3	- 3.0	4.9	68	1003.1	7	0	9	25	06	97	03	1	-
30	0.1	- 1.1	5.7	92	1012.0	8	8	3	24	06	96	10	1	-
31	- 0.7	- 1.6	5.4	94	1019.4	0	0	9	14	02	96	10	0	0.0

Godz. 19

DNI	TEMPERATURA POWIETRZA T	TEMPERATURA PUNKTU ROSY T_d	PRĘŻNOŚĆ PARY WODNEJ e	WILGOTNOŚĆ WZGLĘDNA U	CIŚNIENIE ATMOSFERYCZNE P_o	ZACHMURZENIE N	N_h	h	WIATR dd	v	WIDZIALNOŚĆ V	POGODA ww	W	OPAD R
1	5.2	4.3	8.3	94	1011.1	8	7	2	29	09	96	61	4	1.7
2	2.4	1.1	6.6	91	1030.1	7	7	5	31	04	96	10	2	-
3	0.6	- 0.8	5.8	90	1026.5	0	0	9	09	03	96	10	1	-
4	2.6	1.3	6.7	91	1018.4	6	5	4	09	03	96	10	2	-
5	4.3	3.3	7.8	93	1020.3	7	6	9	00	00	95	10	2	-
6	1.2	- 0.5	5.9	89	1024.2	8	8	4	28	04	97	02	2	-
7	5.9	5.7	9.1	98	1020.2	8	8	2	26	03	95	20	4	0.0
8	6.2	3.4	7.8	82	1019.3	8	8	5	28	05	96	10	2	-
9	5.2	3.5	7.9	89	1015.1	8	8	5	26	05	96	10	2	-
10	2.7	1.7	6.9	93	1014.2	3	3	7	24	04	97	25	8	0.4
11	5.2	1.1	6.6	75	1001.6	7	6	6	21	04	97	02	8	0.2
12	2.9	1.0	6.6	88	1002.6	6	1	9	13	01	97	01	2	-
13	1.0	- 0.4	5.9	90	1007.7	6	6	4	28	05	97	03	1	-
14	- 1.8	- 4.9	4.2	79	1019.4	8	8	4	30	06	97	85	2	0.0
15	- 0.2	- 0.5	5.9	98	1007.5	8	7	2	24	04	95	71	7	1.8
16	- 4.6	- 6.6	3.7	86	1025.8	1	1	5	26	02	96	10	1	-
17	3.0	2.7	7.4	98	1019.1	8	7	1	25	04	94	61	5	0.3
18	4.6	2.9	7.5	89	1020.0	8	8	4	34	06	96	10	8	0.0
19	- 0.8	- 6.5	3.8	65	1035.4	0	0	9	01	05	98	01	0	-
20	2.3	- 5.2	4.2	58	1027.7	6	5	7	25	07	98	02	1	-
21	6.6	0.5	6.3	65	1012.0	7	7	5	26	08	97	02	1	-
22	3.3	1.8	7.0	90	1011.2	5	3	4	27	09	97	25	1	0.2
23	5.2	3.3	7.7	87	1007.6	8	6	5	22	03	96	21	2	0.2
24	3.4	0.5	6.3	81	997.5	4	1	4	23	06	97	01	8	1.0
25	1.2	- 0.2	6.0	90	1001.4	6	1	9	22	05	97	01	9	0.8
26	- 1.5	- 2.3	5.2	94	1009.5	2	2	5	18	01	97	01	8	0.7
27	5.4	- 2.7	5.0	56	997.6	7	7	5	16	07	98	03	2	-
28	5.1	2.1	7.1	81	995.1	7	7	5	22	09	98	25	2	1.8
29	2.1	- 0.7	5.8	82	1007.6	3	3	6	22	03	97	02	8	0.0
30	2.1	- 1.0	5.7	80	1016.7	1	1	5	19	02	97	01	8	0.0
31	5.4	- 5.0	4.2	47	1018.0	0	0	9	14	01	97	01	0	-

Godz. 01

DNI	TEMPERATURA POWIETRZA T	TEMPERATURA PUNKTU ROSY T_d	PRĘŻNOŚĆ PARY WODNEJ e	WILGOTNOŚĆ WZGLĘDNA U	CIŚNIENIE ATMOSFERYCZNE P_o	ZACHMURZENIE N	N_h	h	WIATR dd	v	WIDZIALNOŚĆ V	POGODA ww	W	OPAD R
1	7.4	4.4	8.4	81	1008.4	8	8	5	14	03	97	02	2	-
2	4.3	3.6	7.9	95	1011.6	8	8	4	28	07	97	21	6	1.5
3	2.1	- 0.1	6.1	85	1031.1	8	8	4	27	02	97	02	2	-
4	1.1	- 1.2	5.6	85	1026.7	8	8	5	12	04	97	03	1	-
5	0.2	- 0.7	5.8	94	1020.0	6	0	9	11	02	97	01	2	-
6	0.8	0.3	6.2	96	1021.3	8	8	9	35	01	97	03	2	-
7	0.2	- 0.9	5.7	92	1023.9	8	8	4	19	04	96	10	2	-
8	4.4	4.2	8.2	98	1020.1	8	8	3	21	02	93	42	4	-
9	5.0	2.3	7.2	83	1017.4	8	8	4	21	05	97	02	5	0.0
10	4.0	2.8	7.5	92	1014.4	8	8	4	22	03	97	02	2	-
11	1.8	0.4	6.3	91	1011.5	7	7	5	18	01	97	03	8	0.0
12	4.2	2.5	7.3	88	1001.9	8	8	4	19	04	97	02	8	0.6
13	3.0	1.7	6.9	91	1003.2	8	8	5	36	01	97	21	2	0.0
14	0.8	0.0	6.1	94	1009.2	5	5	4	25	03	97	01	2	-
15	- 2.6	- 3.9	4.6	91	1017.1	8	8	4	31	06	97	87	8	0.2
16	- 0.6	- 1.8	5.3	91	1011.7	8	8	4	12	03	97	02	7	0.4
17	- 3.2	- 6.7	3.7	77	1025.8	0	0	9	24	04	97	02	1	-
18	1.8	1.0	6.6	94	1018.3	8	8	4	22	02	96	21	2	0.0
19	0.6	0.3	6.3	98	1022.6	8	8	4	34	07	96	51	5	0.0
20	- 3.0	- 7.2	3.6	73	1034.6	0	0	9	32	02	97	02	0	-
21	0.8	- 4.5	4.4	67	1022.3	0	0	9	24	07	97	02	1	-
22	4.8	0.7	6.4	75	1008.6	8	8	5	25	09	97	02	2	-
23	2.2	1.4	6.8	95	1009.8	8	8	4	24	07	97	25	1	0.6
24	4.6	2.9	7.5	89	1006.1	8	8	5	18	06	97	02	2	-
25	0.8	0.0	6.1	94	1000.4	0	0	9	24	04	97	02	1	-
26	0.2	- 1.2	5.6	90	1004.9	0	0	9	24	04	97	02	1	-
27	- 2.4	- 3.4	4.8	93	1009.7	0	0	9	19	02	97	02	0	-
28	3.8	- 1.4	5.5	69	996.4	8	8	5	15	07	97	02	1	-
29	2.6	1.3	6.7	91	1000.4	0	0	9	19	03	97	02	8	0.4
30	- 0.6	- 3.4	4.8	81	1010.3	0	0	9	21	02	97	02	0	-
31	- 1.4	- 2.9	4.9	89	1019.4	0	0	9	00	00	96	10	0	-

Godz. 13

1	8.1	6.4	9.6	89	1005.7	8	4	4	16	01	96	61	6	0.1
2	2.2	1.7	6.9	96	1022.7	8	6	4	32	05	96	61	7	3.1
3	2.0	- 1.1	5.6	80	1031.7	8	8	5	24	03	97	02	2	-
4	2.2	1.2	6.6	93	1021.3	8	8	5	12	06	97	02	2	-
5	4.2	1.4	6.8	82	1020.2	7	2	5	06	02	97	01	2	-
6	1.3	0.2	6.2	92	1024.4	8	8	3	30	04	96	10	7	0.8
7	2.8	1.5	6.8	91	1021.2	8	8	4	21	05	96	10	7	0.1
8	7.2	5.2	8.8	87	1019.0	8	8	4	26	05	96	10	4	-
9	7.4	1.8	7.0	68	1013.5	8	8	5	27	07	97	02	2	-
10	5.4	- 2.7	5.0	56	1014.7	6	6	4	26	05	97	03	1	-
11	3.4	2.1	7.1	91	1003.9	8	8	4	20	05	96	21	6	0.3
12	6.2	1.5	6.8	72	1002.5	7	5	4	25	02	97	02	2	-
13	2.0	1.2	6.7	94	1001.8	8	6	4	29	07	96	61	7	3.2
14	2.2	- 3.5	4.7	66	1014.7	7	7	4	28	07	97	03	8	0.3
15	0.0	- 8.1	3.3	55	1011.8	6	1	5	21	06	97	03	1	-
16	- 0.0	- 2.9	4.9	81	1022.2	7	7	4	34	06	97	03	7	0.3
17	3.2	- 1.5	5.5	71	1020.4	8	4	5	21	06	97	03	1	-
18	5.6	3.2	7.7	85	1016.7	8	8	4	29	02	96	10	2	-
19	0.1	- 4.1	4.5	73	1030.9	3	3	5	36	07	97	01	8	0.0
20	2.4	- 5.0	4.2	58	1030.5	8	8	9	27	08	97	02	1	-
21	4.8	- 0.2	6.0	70	1015.2	7	7	5	25	09	97	01	2	-
22	6.1	- 5.9	3.9	42	1008.4	2	2	5	27	12	98	01	8	0.0
23	7.2	- 1.6	5.4	54	1011.6	7	7	5	24	06	97	02	2	-
24	7.8	4.6	8.5	80	996.6	6	6	5	21	07	97	25	2	0.3
25	5.6	0.5	6.3	69	1001.5	7	7	5	24	04	97	02	1	-
26	3.0	- 3.1	4.8	64	1009.4	6	6	4	24	06	97	01	1	-
27	5.4	- 7.6	3.4	38	1006.8	1	1	5	15	05	98	01	0	-
28	9.2	3.5	7.8	67	995.2	7	7	4	18	08	97	80	6	0.2
29	1.1	0.8	6.5	98	1007.0	8	6	4	24	04	96	73	6	1.7
30	5.1	1.4	5.5	63	1014.8	3	3	5	26	06	98	01	0	-
31	6.0	- 4.4	4.4	47	1018.8	7	2	5	33	04	97	02	2	-

Godz. 07

DNI	TEMPERATURA POWIETRZA T	TEMPERATURA PUNKTU ROSY T_d	PRĘŻNOŚĆ PARY WODNEJ e	WILGOTNOŚĆ WZGLĘDNA U	CIŚNIENIE ATMOSFERYCZNE P_o	ZACHMURZENIE N	N_h	h	WIATR dd	v	WIDZIALNOŚĆ V	POGODA ww	W	OPAD R
1	5.6	3.5	7.8	86	1006.2	8	4	5	12	03	97	02	6	0.1
2	2.8	1.5	6.8	91	1016.2	8	8	4	27	07	97	02	2	-
3	0.8	- 1.2	5.6	86	1031.8	8	8	4	25	01	96	10	2	-
4	0.8	- 1.2	5.6	86	1023.6	8	8	5	11	06	97	02	2	-
5	- 0.2	- 0.5	5.9	98	1020.0	8	8	4	11	03	96	10	1	-
6	0.2	- 0.1	6.1	98	1022.3	8	6	4	32	02	96	61	2	0.0
7	0.7	- 0.4	5.9	92	1021.8	8	8	4	20	03	96	71	2	-
8	4.8	4.6	8.5	98	1019.1	8	8	3	24	03	93	44	4	-
9	4.4	2.7	7.4	89	1015.1	8	8	5	21	04	97	03	1	-
10	2.4	1.1	6.6	91	1014.7	7	7	4	23	04	97	02	2	-
11	1.6	0.2	6.2	91	1006.5	8	8	9	19	03	96	60	2	0.0
12	1.8	1.0	6.6	94	1001.0	8	8	4	16	04	97	02	8	3.2
13	2.2	1.9	7.0	98	1001.3	8	8	5	36	03	96	60	2	0.2
14	0.8	- 2.4	5.1	79	1012.5	7	7	5	28	03	97	01	1	-
15	- 4.6	- 8.1	3.3	76	1015.4	2	2	4	27	03	97	01	8	0.0
16	- 0.4	- 1.3	5.6	94	1016.0	8	6	4	00	00	96	71	2	0.0
17	- 2.8	- 5.5	4.1	82	1023.6	3	3	9	21	04	97	03	0	-
18	2.5	2.0	7.0	96	1016.9	8	8	3	24	03	95	10	2	-
19	- 0.0	- 4.3	4.4	73	1027.2	8	8	4	34	08	97	03	5	0.0
20	- 3.2	- 5.3	4.1	86	1034.4	8	8	5	27	02	97	03	1	-
21	1.0	- 2.0	5.3	80	1017.8	8	8	5	24	06	97	02	1	-
22	3.6	- 0.4	5.9	75	1007.3	7	7	5	25	09	97	02	2	-
23	3.0	1.7	6.9	91	1010.7	7	7	4	25	06	97	25	2	0.0
24	4.6	3.1	7.7	90	1000.9	8	8	5	16	04	97	02	2	-
25	0.4	- 1.0	5.7	90	1000.7	1	1	9	21	03	97	02	0	-
26	- 0.6	- 2.1	5.2	89	1007.8	3	3	4	24	05	97	01	1	-
27	- 2.2	- 3.4	4.7	91	1009.6	0	0	9	15	02	97	02	0	0.1
28	5.6	1.9	7.0	77	993.3	8	8	4	18	07	97	51	8	1.8
29	3.0	1.2	6.7	88	1003.6	8	8	5	18	03	97	03	1	-
30	- 0.4	- 1.9	5.3	90	1012.1	0	0	9	22	02	97	01	0	-
31	- 0.9	- 1.5	5.5	96	1020.1	6	0	9	00	00	96	10	1	0.0

Godz. 19

1	6.8	6.1	9.4	96	1007.5	8	6	4	25	04	95	61	6	2.3
2	3.2	0.8	6.5	84	1028.6	8	8	4	30	04	96	10	6	0.0
3	1.1	- 1.2	5.6	85	1028.6	2	2	5	12	01	97	01	1	-
4	2.2	- 0.9	5.7	80	1020.0	8	0	9	12	04	97	02	2	-
5	1.8	1.0	6.6	94	1020.8	8	0	9	34	02	97	01	2	-
6	0.8	0.0	6.1	94	1024.3	8	8	4	27	02	96	10	2	-
7	3.2	3.0	7.5	98	1020.1	8	8	3	21	03	95	10	2	-
8	6.2	5.1	8.8	92	1018.3	8	8	4	24	03	96	10	2	-
9	5.4	3.0	7.6	84	1014.3	8	8	4	27	02	97	02	2	-
10	2.3	1.5	6.8	95	1014.4	8	8	4	21	02	97	80	1	2.1
11	5.8	3.7	7.9	86	1002.8	8	8	5	23	05	97	80	1	0.0
12	4.6	2.9	7.5	89	1003.6	8	8	5	33	01	97	03	8	0.0
13	1.6	0.2	6.2	91	1005.2	7	7	4	27	08	97	01	6	0.8
14	- 1.0	- 3.2	4.8	85	1017.0	8	8	4	29	06	97	85	8	0.1
15	- 1.2	- 1.9	5.3	93	1011.0	8	6	4	18	04	96	71	2	0.0
16	- 0.6	- 5.4	4.1	70	1024.9	8	8	4	28	03	97	02	2	-
17	1.5	0.4	6.3	92	1019.4	8	8	4	21	04	96	10	2	-
18	4.2	2.7	7.4	90	1018.3	8	8	4	34	03	96	51	2	0.0
19	- 1.2	- 8.8	3.2	56	1033.7	1	1	5	36	07	97	02	0	-
20	1.4	- 5.9	3.9	58	1026.5	7	7	5	24	05	97	03	1	-
21	4.8	- 0.8	5.7	67	1011.1	8	8	5	22	05	97	03	2	-
22	3.6	- 1.7	5.4	68	1009.3	3	3	5	24	07	97	01	1	-
23	4.9	1.9	7.0	81	1010.0	8	8	5	15	03	97	03	2	-
24	2.2	1.4	6.8	95	997.9	8	8	4	27	04	97	25	2	2.4
25	1.6	0.8	6.5	94	1002.1	5	5	4	22	06	97	01	8	3.5
26	- 0.2	- 2.3	5.2	86	1009.7	2	2	5	21	01	97	02	8	0.0
27	3.8	- 5.0	4.2	53	1003.6	4	3	5	15	06	97	02	0	-
28	5.4	3.2	7.7	86	997.8	7	7	4	24	07	97	25	2	2.8
29	2.2	- 0.3	6.0	84	1008.9	0	0	9	18	02	97	01	7	0.6
30	2.4	- 1.2	5.6	77	1017.5	1	1	5	13	01	96	10	1	-
31	4.4	- 1.0	5.7	68	1018.2	5	0	9	35	02	97	01	2	-

Godz. 01

DNI	TEMPERATURA POWIETRZA T	TEMPERATURA PUNKTU ROSY T_d	PRĘŻNOŚĆ PARY WODNEJ e	WILGOTNOŚĆ WZGLĘDNA U	CIŚNIENIE ATMOSFERYCZNE P_o	ZACHMURZENIE N	N_h	h	WIATR dd	v	WIDZIALNOŚĆ V	POGODA ww	W	OPAD R
1	6.9	6.7	9.8	99	1005.4	9	9	.	27	02	93	61	4	1.2
2	3.7	3.2	7.7	97	1019.8	8	5	4	29	04	96	61	8	2.5
3	0.4	0.4	6.3	100	1031.9	8	8	9	16	02	93	46	1	-
4	3.5	0.9	6.5	83	1018.3	6	0	9	11	03	96	10	1	-
5	7.3	1.7	6.9	67	1017.5	8	8	6	27	02	96	10	2	-
6	2.7	1.1	6.6	89	1026.9	8	8	5	32	02	95	10	2	-
7	5.6	1.3	6.7	74	1023.7	8	8	6	22	02	96	10	2	-
8	6.6	5.0	8.7	90	1024.0	8	8	6	25	03	96	10	2	-
9	6.6	2.5	7.3	75	1018.5	4	0	9	22	04	95	10	1	-
10	3.1	2.6	7.4	97	1017.9	1	1	4	27	02	94	10	1	-
11	4.6	3.6	7.9	93	1006.6	8	8	6	22	06	96	63	6	2.2
12	2.4	1.1	6.6	91	1001.4	7	7	7	22	03	97	03	1	-
13	0.9	0.1	6.1	94	1004.3	7	7	6	22	02	96	10	1	-
14	- 3.4	- 4.8	4.3	90	1018.5	8	7	5	29	04	96	71	7	0.2
15	- 2.0	- 5.5	4.0	77	1020.9	8	8	9	25	04	97	02	1	-
16	- 0.7	- 3.8	4.6	79	1020.1	8	8	4	34	05	97	85	1	0.0
17	2.0	1.8	6.9	98	1025.4	8	8	6	25	03	95	61	7	0.0
18	4.3	3.1	7.6	92	1023.6	8	8	6	25	03	96	10	2	-
19	0.9	- 0.2	6.0	92	1030.0	8	8	4	02	04	96	70	6	0.0
20	- 2.1	- 6.4	3.8	72	1040.6	0	0	9	00	00	97	02	0	-
21	2.1	- 5.5	4.1	57	1028.4	0	0	9	25	05	97	02	1	-
22	3.9	1.1	6.6	82	1017.0	8	8	4	27	05	97	03	6	0.0
23	5.3	0.7	6.4	72	1014.3	8	3	6	25	03	97	01	1	-
24	4.7	1.4	6.8	79	1001.7	8	3	6	20	04	96	10	1	-
25	0.3	- 1.7	5.4	86	1000.1	0	0	9	25	05	97	02	0	-
26	- 1.1	- 3.4	4.8	85	1008.6	0	0	9	27	05	98	02	8	0.0
27	- 1.1	- 3.7	4.6	83	1004.0	8	0	9	16	02	97	03	1	-
28	4.1	2.3	7.2	88	986.9	3	3	9	20	04	97	01	8	4.1
29	1.6	- 1.8	5.3	78	1002.1	2	1	5	27	05	97	01	8	0.0
30	0.4	- 0.7	5.8	92	1011.5	7	7	6	25	04	97	03	1	-
31	0.1	0.1	6.2	100	1017.4	9	9	.	20	03	93	47	7	0.0

Godz. 13

1	6.6	5.7	9.2	94	1013.7	8	8	4	25	04	96	25	2	0.3
2	4.8	3.6	7.9	92	1030.3	8	8	4	29	03	96	10	5	0.0
3	8.6	1.0	6.6	59	1026.3	1	1	6	11	03	97	03	4	-
4	10.4	1.9	7.0	56	1014.9	5	5	9	18	02	96	05	1	-
5	9.0	1.5	6.8	59	1021.2	6	4	6	29	03	96	05	2	-
6	5.0	- 0.6	5.9	67	1027.3	6	3	5	22	03	97	01	2	-
7	8.0	3.9	8.0	75	1023.1	7	7	5	29	02	96	10	2	-
8	8.7	2.8	7.5	67	1022.7	7	7	6	25	03	97	01	2	-
9	4.9	4.0	8.1	94	1018.4	8	8	5	29	02	95	25	6	0.1
10	4.7	0.0	6.1	71	1017.8	8	8	4	22	03	97	02	6	0.0
11	6.4	0.3	6.2	65	1004.2	8	8	4	27	06	98	80	2	0.2
12	4.0	2.0	7.0	87	1001.8	6	6	5	25	02	97	26	6	1.5
13	- 1.0	- 3.6	4.7	83	1011.5	8	8	5	32	05	96	26	7	1.8
14	- 2.3	- 3.5	4.7	91	1023.5	8	8	4	27	03	96	85	7	0.2
15	2.4	- 1.2	5.6	77	1011.7	7	7	5	29	07	97	03	7	1.2
16	2.3	- 5.2	4.2	58	1027.1	7	1	5	29	02	98	01	1	-
17	6.2	3.4	7.8	82	1024.1	8	8	5	27	05	97	02	8	0.1
18	7.8	2.8	7.5	71	1021.8	7	6	6	25	03	96	10	2	-
19	1.6	- 4.2	4.5	65	1038.3	6	6	5	36	03	98	03	1	-
20	5.3	- 7.8	3.4	38	1036.1	3	2	9	27	04	98	03	0	-
21	8.1	- 0.9	5.7	53	1019.7	5	2	6	25	07	97	03	1	-
22	7.2	- 1.9	5.3	52	1016.7	7	7	5	27	07	98	03	2	-
23	6.7	- 1.6	5.4	55	1010.1	7	7	5	22	04	98	03	2	-
24	2.8	1.0	6.5	88	998.0	7	1	4	25	04	98	26	8	2.8
25	2.3	- 3.3	4.8	66	1000.8	7	7	5	25	04	97	85	8	0.4
26	- 1.0	- 1.4	5.5	97	1010.2	6	6	5	25	05	97	26	8	0.2
27	6.9	1.7	6.9	70	994.2	7	4	5	20	06	97	03	7	0.2
28	5.5	2.3	7.2	80	990.6	8	8	5	25	08	97	81	2	3.8
29	0.4	- 0.4	5.9	94	1007.1	7	7	4	25	04	97	85	2	0.3
30	0.5	- 0.3	6.0	94	1015.3	8	8	5	25	06	94	86	1	0.2
31	4.3	3.1	7.6	92	1016.8	8	6	5	20	04	96	61	7	0.2

Godz. 07

DNI	TEMPERATURA POWIETRZA T	TEMPERATURA PUNKTU ROSY T_d	PRĘŻNOŚĆ PARY WODNEJ e	WILGOTNOŚĆ WZGLĘDNA U	CIŚNIENIE ATMOSFERYCZNE P_o	ZACHMURZENIE N	N_h	h	WIATR dd	v	WIDZIALNOŚĆ V	POGODA ww	W	OPAD R
1	5.1	4.6	8.5	97	1010.6	8	6	4	27	04	94	21	4	1.8
2	3.4	3.4	7.8	100	1025.2	9	9	.	29	02	92	47	6	0.5
3	- 0.3	- 0.9	5.7	96	1029.4	1	0	9	00	00	94	28	4	-
4	2.3	- 0.1	6.0	84	1015.8	5	1	9	14	03	96	10	1	-
5	4.5	2.0	7.1	84	1018.9	8	7	7	27	01	95	10	6	0.0
6	1.5	- 0.4	5.9	87	1027.4	8	8	5	27	02	96	10	2	-
7	5.2	2.2	7.2	81	1022.7	8	5	6	25	03	96	10	2	-
8	6.7	2.3	7.2	74	1023.6	8	8	6	25	02	96	10	2	-
9	2.9	2.1	7.1	95	1018.2	7	3	4	27	04	94	10	1	-
10	2.6	2.1	7.1	96	1017.9	7	7	5	27	03	94	10	6	0.5
11	5.7	4.5	8.4	92	1005.2	7	7	4	25	04	96	10	6	2.9
12	1.0	0.5	6.3	96	1001.4	7	5	6	22	03	95	60	1	0.0
13	0.3	0.3	6.2	100	1006.7	9	9	.	29	02	92	70	4	0.0
14	- 3.0	- 5.0	4.2	86	1021.3	8	8	4	29	03	97	87	7	0.1
15	- 1.7	- 2.2	5.2	96	1013.1	8	8	5	22	05	94	73	7	0.5
16	- 1.8	- 6.0	3.9	73	1025.1	7	7	5	34	03	98	02	8	0.0
17	3.9	3.4	7.8	97	1024.2	8	7	3	29	03	95	21	4	0.2
18	3.9	2.7	7.4	92	1022.3	8	8	6	25	04	95	10	2	-
19	- 0.4	- 2.8	5.0	84	1035.4	7	3	4	02	04	98	03	7	0.0
20	- 1.1	- 8.3	3.3	58	1038.6	2	0	9	22	02	98	03	0	-
21	0.7	- 4.3	4.4	69	1025.1	2	0	9	25	03	96	10	0	-
22	2.5	- 0.8	5.8	79	1016.8	6	1	5	27	06	98	01	1	-
23	3.9	0.8	6.5	80	1013.6	7	7	5	25	04	96	10	2	-
24	3.8	1.8	6.9	87	996.4	8	8	5	20	05	97	80	2	0.2
25	- 0.5	- 2.3	5.2	88	998.3	7	2	6	20	03	97	70	1	0.0
26	- 1.5	- 2.9	4.9	90	1010.3	6	6	5	25	05	96	85	1	0.1
27	- 0.3	- 2.1	5.2	88	999.0	8	3	6	16	03	96	71	2	0.1
28	6.6	- 0.1	6.1	62	986.9	8	8	5	22	09	98	80	6	0.0
29	1.1	- 1.8	5.4	81	1005.2	7	7	5	27	05	97	03	1	-
30	0.0	- 0.9	5.7	94	1014.0	7	7	5	22	04	97	01	8	0.1
31	- 0.2	- 0.5	5.9	98	1016.8	7	5	6	18	02	94	10	7	0.2

Godz. 19

1	5.7	2.5	7.3	80	1015.8	8	8	4	27	03	96	80	2	1.4
2	4.1	2.6	7.4	90	1031.7	2	2	5	20	02	96	10	1	-
3	5.8	1.3	6.7	73	1021.7	0	0	9	11	03	97	02	0	-
4	8.5	3.4	7.8	70	1015.7	8	8	6	14	01	96	10	2	-
5	2.9	1.6	6.9	91	1024.8	8	8	6	32	03	94	10	2	-
6	6.0	1.0	6.5	70	1025.2	8	8	9	22	02	97	03	2	-
7	7.6	4.2	8.2	79	1023.1	7	7	6	27	02	96	10	2	-
8	7.5	3.0	7.6	73	1020.7	2	0	9	25	02	96	10	1	-
9	4.9	4.4	8.4	97	1017.9	8	7	4	25	02	95	10	8	0.0
10	5.0	2.3	7.2	83	1013.1	8	2	6	20	04	96	10	8	0.0
11	4.1	1.3	6.7	82	1002.6	2	1	7	25	03	98	01	8	0.0
12	2.2	0.3	6.2	87	1002.7	3	1	6	20	02	97	01	8	1.3
13	- 2.9	- 4.6	4.4	88	1015.5	8	8	5	29	03	97	70	8	0.0
14	- 2.7	- 6.8	3.7	73	1024.2	1	0	9	27	02	97	01	8	0.2
15	0.8	- 3.5	4.7	73	1014.6	3	2	6	32	04	98	26	1	0.0
16	2.7	- 3.5	4.7	63	1027.1	8	8	9	25	02	98	02	2	-
17	4.6	3.1	7.7	90	1023.9	8	8	5	27	04	96	25	2	0.0
18	6.2	0.9	6.5	69	1023.8	8	6	6	34	02	97	60	8	0.0
19	0.5	- 6.1	3.9	61	1039.3	0	0	9	07	02	98	01	1	-
20	3.7	- 5.5	4.0	51	1031.3	6	0	9	25	03	98	01	1	-
21	6.0	2.6	7.4	79	1017.0	8	4	6	27	07	96	60	2	0.0
22	6.3	- 2.1	5.2	52	1014.7	6	1	9	25	04	98	01	2	-
23	5.6	2.1	7.1	78	1006.1	6	3	6	22	03	96	10	2	-
24	3.1	- 0.7	5.8	76	999.5	4	1	6	25	05	98	01	8	0.6
25	1.9	- 3.1	4.8	69	1004.4	7	3	5	25	04	98	03	8	1.0
26	0.3	- 2.0	5.3	85	1007.9	1	0	9	16	02	96	10	8	0.5
27	8.7	1.7	6.9	61	987.1	8	8	5	20	07	98	80	2	0.0
28	4.0	1.7	6.9	85	998.0	8	8	4	25	06	97	80	2	1.7
29	2.2	- 2.4	5.1	71	1008.8	6	1	9	22	03	98	01	8	0.0
30	1.0	0.2	6.2	94	1016.4	8	6	5	20	03	95	85	6	0.4
31	4.3	3.6	7.9	95	1017.4	2	2	9	20	02	96	10	6	0.2

Godz. 01

DNI	TEMPERATURA POWIETRZA T	TEMPERATURA PUNKTU ROSY T_d	PRĘŻNOŚĆ PARY WODNEJ e	WILGOTNOŚĆ WZGLĘDNA U	CIŚNIENIE ATMOSFERYCZNE P_o	ZACHMURZENIE N	N_h	h	WIATR dd	v	WIDZIALNOŚĆ V	POGODA ww	W	OPAD R
1	6.7	6.5	9.7	99	1004.9	8	8	6	09	02	95	61	6	0.7
2	4.5	3.8	8.0	95	1018.8	8	4	4	29	05	96	61	8	0.5
3	0.2	0.2	6.2	100	1031.5	9	9	.	00	00	91	45	4	-
4	2.3	1.0	6.6	91	1019.3	2	2	9	14	03	96	10	0	-
5	4.4	3.7	7.9	95	1017.0	8	4	9	14	02	96	10	6	0.0
6	2.7	1.1	6.6	89	1026.0	8	8	5	32	05	96	10	2	-
7	3.9	2.9	7.5	93	1023.5	8	8	9	22	03	96	61	2	0.3
8	5.7	4.5	8.4	92	1023.6	8	8	6	27	02	96	10	2	-
9	1.6	0.2	6.2	91	1018.6	3	0	9	22	03	95	10	1	-
10	3.0	2.7	7.4	98	1017.5	8	8	4	25	03	96	10	1	-
11	4.7	3.5	7.8	92	1007.3	8	8	5	22	07	96	63	6	1.2
12	2.0	1.5	6.8	96	1001.2	7	7	6	22	03	96	10	1	-
13	- 1.0	- 1.3	5.6	98	1003.9	2	2	5	27	03	96	10	0	-
14	- 3.0	- 3.7	4.6	95	1017.1	8	8	5	30	05	95	73	8	0.3
15	- 4.3	- 5.5	4.0	91	1020.9	8	0	9	22	03	97	02	1	-
16	- 0.3	- 1.8	5.4	90	1018.0	8	8	4	34	07	97	85	8	0.1
17	2.0	- 0.2	6.0	85	1025.0	8	8	8	25	05	96	70	2	0.0
18	4.6	3.1	7.7	90	1022.3	8	8	4	27	06	96	10	6	0.3
19	1.1	- 1.2	5.6	85	1028.9	8	8	4	02	08	96	60	8	0.0
20	- 4.3	- 5.5	4.0	91	1040.0	0	0	9	04	01	97	02	0	-
21	- 0.6	- 3.7	4.6	79	1027.9	0	0	9	25	03	97	02	0	-
22	4.7	0.8	6.5	76	1016.2	6	6	6	29	09	97	03	6	0.0
23	4.8	0.4	6.3	73	1013.9	8	8	9	25	03	97	02	2	-
24	4.3	1.8	6.9	84	1002.3	7	7	6	20	04	96	10	1	-
25	0.4	- 0.7	5.8	92	1000.0	0	0	9	22	05	96	10	0	-
26	- 1.2	- 2.8	5.0	89	1008.1	0	0	9	24	05	98	01	8	0.0
27	- 1.0	- 2.9	4.9	87	1005.2	0	0	9	18	05	97	01	0	-
28	4.5	2.8	7.5	89	987.4	7	7	9	18	06	97	01	6	5.6
29	2.4	- 1.5	5.5	75	1001.5	8	8	6	23	07	97	03	1	-
30	0.2	- 0.7	5.8	94	1011.0	2	1	7	22	05	97	02	1	-
31	0.4	- 0.4	5.9	94	1017.6	8	8	6	22	03	96	10	2	-

Godz. 07

DNI	TEMPERATURA POWIETRZA T	TEMPERATURA PUNKTU ROSY T_d	PRĘŻNOŚĆ PARY WODNEJ e	WILGOTNOŚĆ WZGLĘDNA U	CIŚNIENIE ATMOSFERYCZNE P_o	ZACHMURZENIE N	N_h	h	WIATR dd	v	WIDZIALNOŚĆ V	POGODA ww	W	OPAD R
1	6.1	5.2	8.8	94	1009.1	8	6	4	30	08	96	63	6	2.6
2	4.0	3.8	8.0	98	1023.9	8	8	1	32	05	94	51	6	0.5
3	- 0.2	- 0.2	6.0	100	1029.6	9	9	.	14	03	92	45	4	-
4	0.8	0.3	6.2	96	1016.3	8	1	9	14	02	95	10	1	-
5	4.6	3.6	7.9	93	1018.4	8	8	9	27	03	95	60	2	0.0
6	1.3	0.5	6.3	94	1026.9	8	8	4	32	05	95	50	6	0.0
7	4.3	3.1	7.6	92	1022.1	8	8	9	22	03	95	60	6	0.0
8	5.3	4.6	8.5	95	1023.4	8	8	6	27	03	95	10	2	-
9	0.5	0.2	6.2	98	1017.5	8	0	9	27	03	94	10	1	-
10	3.6	2.9	7.5	95	1017.5	8	5	4	27	04	95	61	2	0.1
11	5.1	4.2	8.2	94	1004.7	2	2	4	25	06	96	10	6	3.5
12	1.6	0.8	6.5	94	1001.5	5	5	6	22	02	95	25	2	0.0
13	- 0.3	- 0.3	6.0	100	1005.5	9	9	.	27	03	92	47	1	-
14	- 3.0	- 5.0	4.2	86	1020.2	8	8	5	32	06	96	71	7	0.6
15	- 1.8	- 2.3	5.1	96	1013.2	8	8	5	22	06	95	73	7	0.4
16	- 0.7	- 3.8	4.6	79	1023.7	8	8	4	34	07	97	03	8	0.0
17	3.7	3.5	7.8	98	1023.5	8	6	4	25	04	95	61	7	0.2
18	4.2	2.5	7.3	88	1021.2	8	8	9	27	04	96	10	6	0.0
19	0.3	- 2.6	5.1	81	1034.2	7	1	4	02	09	98	02	6	0.0
20	- 4.5	- 5.8	4.0	91	1038.6	5	1	9	04	02	97	03	1	-
21	- 0.5	- 3.3	4.8	81	1024.0	1	0	9	22	05	96	10	0	-
22	3.6	- 0.7	5.8	73	1015.7	7	5	5	27	09	98	03	2	-
23	3.1	1.8	7.0	91	1013.3	7	3	7	25	04	95	10	2	-
24	5.7	1.2	6.6	73	996.7	6	2	6	20	06	97	01	2	-
25	0.0	- 2.1	5.2	86	999.0	3	2	7	18	04	96	10	0	-
26	- 0.8	- 2.7	5.0	87	1009.7	4	4	5	25	08	97	85	1	0.0
27	0.1	- 3.1	4.8	79	1000.5	8	1	9	16	05	97	03	1	-
28	7.2	0.4	6.3	62	987.8	7	5	6	22	10	98	60	1	0.0
29	1.2	- 1.1	5.6	85	1004.8	8	8	5	25	06	97	03	1	-
30	0.5	0.0	6.1	96	1013.5	7	7	4	25	05	97	85	7	0.0
31	0.4	- 1.6	5.4	86	1017.4	5	1	6	20	03	96	10	7	0.0

Godz. 13

DNI	T	T_d	e	U	P_o	N	N_h	h	dd	v	V	ww	W	R
1	7.2	5.2	8.8	87	1013.0	8	8	4	27	06	96	10	6	1.2
2	7.5	3.3	7.7	75	1028.7	7	7	4	34	04	98	03	6	0.1
3	8.7	1.4	6.8	60	1026.5	1	1	5	16	04	97	02	4	-
4	9.4	2.6	7.4	63	1015.1	8	6	9	14	03	96	05	2	-
5	7.4	4.7	8.5	83	1020.4	8	8	5	32	03	96	10	6	0.4
6	3.8	- 0.2	6.0	75	1026.7	8	8	5	27	05	97	02	5	0.0
7	8.9	3.9	8.1	71	1022.2	8	8	5	29	05	96	05	6	0.0
8	9.1	3.1	7.6	66	1022.0	8	8	5	27	04	97	03	2	-
9	5.7	4.1	8.2	89	1018.0	8	7	4	27	03	95	10	2	-
10	5.6	2.9	7.5	83	1017.3	7	7	4	27	05	97	27	6	0.7
11	7.1	3.8	8.0	80	1003.7	7	7	4	25	06	98	80	1	0.2
12	5.5	0.3	6.3	69	1001.4	6	6	5	27	04	98	83	1	0.1
13	- 0.4	- 2.5	5.1	86	1010.2	8	8	5	32	07	97	26	7	0.1
14	- 1.8	- 3.9	4.6	86	1022.5	8	8	4	32	06	96	85	7	0.0
15	2.2	0.0	6.1	86	1010.0	7	7	4	32	06	97	22	7	1.5
16	1.4	- 4.4	4.4	65	1026.4	6	5	6	32	03	99	03	7	0.0
17	7.6	4.2	8.2	79	1022.9	7	7	4	29	07	97	03	6	0.1
18	8.6	1.6	6.8	61	1020.9	7	7	5	27	05	97	03	8	0.2
19	2.7	- 5.8	4.0	53	1037.0	2	2	6	36	08	98	02	1	-
20	5.7	- 9.0	3.1	34	1035.2	2	2	9	27	06	98	01	1	-
21	9.7	- 3.5	4.7	39	1019.0	5	0	9	25	10	96	05	1	-
22	7.2	- 2.2	5.2	51	1016.1	4	4	6	27	10	98	07	1	-
23	8.3	- 0.3	6.0	54	1010.2	7	7	5	22	05	96	05	1	-
24	4.4	0.5	6.3	76	998.1	7	6	4	27	10	96	87	2	0.6
25	2.0	0.7	6.4	91	1000.4	7	4	4	27	08	97	27	1	0.7
26	1.4	- 2.7	5.0	74	1009.4	5	5	5	25	06	98	27	1	0.2
27	4.3	0.1	6.1	74	995.9	8	1	6	18	05	97	21	7	0.0
28	6.4	2.8	7.5	78	990.5	7	7	4	22	08	98	03	9	1.5
29	3.6	0.3	6.2	78	1006.5	6	5	4	25	04	98	26	2	0.1
30	5.1	- 3.9	4.6	52	1014.8	6	4	6	25	08	98	14	8	0.0
31	6.6	- 0.4	5.9	61	1017.0	8	8	7	19	05	98	02	1	-

Godz. 19

DNI	T	T_d	e	U	P_o	N	N_h	h	dd	v	V	ww	W	R
1	5.5	4.6	8.5	94	1015.2	7	4	5	27	04	96	13	8	2.0
2	5.1	4.2	8.2	94	1031.4	7	7	7	32	02	96	10	2	-
3	5.3	1.8	7.0	78	1022.8	0	0	9	12	03	96	10	0	-
4	7.5	4.8	8.6	83	1015.2	8	7	9	14	02	95	10	2	-
5	3.9	2.9	7.5	93	1023.4	8	8	6	32	05	95	10	2	-
6	3.7	1.4	6.8	85	1024.9	8	3	9	22	03	96	10	2	-
7	7.3	5.0	8.7	86	1022.7	8	8	6	27	03	96	21	2	0.0
8	4.7	3.0	7.6	89	1020.6	0	0	9	00	00	96	10	1	-
9	4.7	4.0	8.1	95	1017.7	8	8	5	27	03	96	10	5	0.0
10	5.1	2.1	7.1	81	1013.9	8	8	6	22	04	96	10	2	-
11	4.2	2.5	7.3	88	1002.1	6	6	6	22	03	98	01	8	0.3
12	1.8	0.7	6.4	93	1002.7	4	0	9	18	02	96	10	8	0.9
13	- 1.6	- 4.6	4.3	80	1014.0	8	8	5	32	06	97	85	8	0.0
14	- 3.0	- 7.2	3.6	73	1023.5	2	1	9	32	04	97	01	8	0.0
15	1.2	- 3.3	4.8	72	1012.4	3	1	5	32	09	98	26	1	0.0
16	2.0	- 2.7	5.0	71	1026.7	8	8	8	27	03	97	03	2	-
17	5.4	2.7	7.4	83	1023.1	8	8	5	27	05	97	21	8	0.0
18	6.8	3.3	7.7	78	1023.0	7	7	6	34	06	96	80	2	0.0
19	- 1.2	- 4.8	4.3	77	1038.6	1	0	9	04	03	98	01	0	-
20	1.8	- 3.6	4.7	67	1030.7	4	4	9	25	05	97	14	1	-
21	6.6	2.2	7.2	74	1016.1	8	2	5	27	07	96	60	2	0.0
22	5.0	- 1.2	5.6	64	1014.2	8	3	6	27	05	97	02	1	-
23	5.6	3.2	7.7	85	1006.4	8	8	5	22	06	96	80	2	0.0
24	2.9	- 0.4	5.9	79	999.2	2	1	6	22	06	97	01	8	0.6
25	- 0.1	- 0.4	5.9	98	1004.3	5	1	4	25	05	97	01	9	2.2
26	- 1.2	- 2.2	5.2	93	1008.5	1	1	6	18	03	97	01	8	1.0
27	7.1	2.5	7.3	73	989.1	8	5	6	18	08	97	60	8	0.1
28	4.1	2.1	7.1	87	997.5	7	7	4	27	05	97	25	8	0.5
29	1.9	0.0	6.1	87	1008.5	7	2	4	22	04	97	02	9	1.7
30	1.5	- 0.1	6.0	89	1016.6	8	8	9	22	04	97	01	8	0.0
31	5.5	3.6	7.9	88	1017.6	8	6	5	22	03	96	10	6	0.0

Godz. 01

DNI	TEMPERATURA POWIETRZA T	TEMPERATURA PUNKTU ROSY T_d	PRĘŻNOŚĆ PARY WODNEJ e	WILGOTNOŚĆ WZGLĘDNA U	CIŚNIENIE ATMOSFERYCZNE P_o	ZACHMURZENIE N	N_h	h	WIATR dd	v	WIDZIALNOŚĆ V	POGODA ww	W	OPAD R
1	7.1	6.7	9.8	97	1004.3	8	6	4	25	01	97	21	2	0.0
2	4.7	3.7	8.0	94	1017.6	8	8	5	29	04	97	03	8	1.8
3	1.7	0.9	6.5	94	1031.5	5	2	5	16	01	97	01	1	-
4	0.7	- 0.4	5.9	92	1020.2	0	0	9	14	01	97	02	0	-
5	2.7	2.4	7.3	98	1017.0	0	0	9	11	01	96	10	1	-
6	2.7	2.4	7.3	98	1024.1	8	8	3	32	04	96	10	2	-
7	2.2	0.9	6.5	91	1023.7	8	4	4	32	01	96	61	2	0.0
8	6.1	5.2	8.8	94	1022.0	8	8	4	27	02	96	10	2	-
9	2.5	1.7	6.9	95	1018.1	0	0	9	25	01	96	10	1	-
10	3.1	3.1	7.6	100	1016.3	8	8	4	25	02	96	10	1	-
11	3.9	1.9	7.0	87	1007.9	8	8	4	20	03	96	10	1	-
12	2.5	1.7	6.9	95	1000.9	1	0	9	22	03	96	10	1	-
13	0.0	- 0.3	6.0	98	1003.3	0	0	9	27	01	96	10	0	-
14	- 2.4	- 3.3	4.8	93	1014.3	8	6	3	27	04	97	71	2	0.2
15	- 4.8	- 6.8	3.7	86	1019.4	0	0	9	27	03	97	02	8	0.0
16	- 2.0	- 3.5	4.7	89	1015.2	7	7	4	34	04	97	02	7	1.2
17	- 0.4	- 2.8	5.0	84	1024.7	8	8	4	22	02	97	03	1	-
18	3.7	2.2	7.2	90	1021.1	8	8	4	27	04	97	02	2	-
19	0.7	- 0.4	5.9	92	1026.8	8	6	4	02	05	97	02	7	0.4
20	- 2.4	- 5.3	4.1	80	1038.3	0	0	9	36	03	97	02	0	-
21	1.3	- 3.5	4.7	70	1026.6	0	0	9	25	07	97	02	1	-
22	5.1	2.7	7.4	84	1014.7	6	6	4	27	06	97	21	2	0.2
23	4.9	0.2	6.2	72	1013.2	8	8	5	27	05	97	03	1	-
24	4.7	3.3	7.7	90	1002.7	7	7	4	22	02	97	02	6	0.0
25	0.5	- 0.6	5.8	92	999.8	0	0	9	26	02	97	02	0	-
26	0.0	- 0.3	6.0	98	1006.6	0	0	9	25	03	97	02	1	-
27	- 1.8	- 2.9	4.9	92	1006.8	0	0	9	18	04	97	02	0	-
28	4.3	3.8	8.0	97	987.7	8	6	4	18	08	96	61	2	2.0
29	2.9	- 1.9	5.3	71	1000.7	5	5	5	27	07	97	01	2	-
30	0.3	0.0	6.1	98	1010.1	2	1	5	22	02	97	02	0	-
31	0.0	- 1.2	5.6	92	1017.6	2	2	4	20	02	97	03	1	-

Godz. 13

1	6.9	4.9	8.6	87	1011.2	8	3	4	29	06	97	25	6	1.7
2	4.8	1.5	6.8	79	1028.0	7	7	4	34	02	97	02	2	-
3	7.5	1.6	6.9	66	1027.4	1	0	9	14	02	97	02	1	-
4	7.3	3.6	7.9	77	1016.2	7	3	5	16	02	96	10	2	-
5	8.3	5.7	9.1	83	1019.1	7	4	9	00	00	96	10	2	-
6	0.9	0.1	6.1	94	1026.8	8	8	4	27	02	96	10	2	-
7	8.1	5.0	8.7	81	1021.3	8	8	4	25	02	96	10	6	0.0
8	8.3	4.7	8.5	78	1021.6	7	7	5	27	03	96	10	2	-
9	5.6	4.4	8.4	92	1016.7	8	8	4	27	03	96	10	2	-
10	4.7	1.7	6.9	81	1016.6	7	7	4	27	05	97	02	6	0.0
11	5.5	4.1	8.2	91	1003.6	8	8	4	27	03	96	21	1	0.5
12	5.1	1.3	6.7	76	1001.4	6	6	4	22	03	97	02	8	0.4
13	2.0	0.9	6.5	93	1007.8	8	8	4	29	03	96	10	2	-
14	- 1.8	- 3.9	4.6	86	1020.6	8	8	3	32	06	96	22	7	0.4
15	- 0.3	- 0.6	5.8	98	1008.8	8	6	4	22	05	96	72	7	0.3
16	- 0.6	- 4.4	4.4	75	1025.3	6	6	5	34	03	97	03	7	0.2
17	3.4	3.2	7.7	98	1021.5	8	6	4	27	02	96	10	6	0.5
18	5.5	3.1	7.6	84	1020.2	8	8	4	27	02	96	10	2	-
19	2.1	- 5.1	4.2	59	1035.0	3	3	6	36	05	98	01	1	-
20	2.9	- 4.3	4.4	59	1034.9	6	6	9	25	06	98	01	1	-
21	8.7	- 0.7	5.8	51	1018.0	3	1	9	27	08	97	03	0	-
22	5.1	- 0.5	5.9	67	1014.9	6	6	5	27	10	98	80	2	0.0
23	6.7	2.9	7.5	77	1010.6	7	7	5	25	03	97	02	2	-
24	2.9	1.6	6.9	91	997.0	8	3	4	27	08	97	25	2	1.6
25	0.6	0.3	6.3	98	999.4	7	7	4	27	05	97	26	2	1.4
26	1.7	- 0.8	5.8	83	1009.3	6	6	5	27	04	97	26	2	0.0
27	4.3	- 1.1	5.6	68	998.1	8	2	5	18	07	97	03	2	-
28	4.5	2.5	7.3	87	990.3	7	7	4	22	12	98	25	2	0.4
29	4.6	0.7	4.6	76	1006.2	6	5	4	27	06	97	26	1	0.1
30	4.3	- 1.5	5.5	66	1014.7	6	6	5	27	03	97	01	8	0.0
31	7.5	- 2.2	5.2	50	1016.9	1	1	5	16	03	98	02	0	-

Godz. 07

DNI	TEMPERATURA POWIETRZA T	TEMPERATURA PUNKTU ROSY T_d	PRĘŻNOŚĆ PARY WODNEJ e	WILGOTNOŚĆ WZGLĘDNA U	CIŚNIENIE ATMOSFERYCZNE P_o	ZACHMURZENIE N	N_h	h	WIATR dd	v	WIDZIALNOŚĆ V	POGODA ww	W	OPAD R
1	6.7	6.5	9.7	99	1005.4	8	6	4	29	03	96	61	2	1.0
2	4.1	3.9	8.0	98	1021.8	8	8	3	32	02	96	10	2	-
3	0.0	- 0.3	6.0	98	1031.5	0	0	9	16	01	96	10	1	-
4	0.0	- 0.6	5.9	96	1017.5	6	1	9	14	03	96	10	1	-
5	0.9	0.6	6.4	98	1017.7	7	7	9	11	01	96	10	1	-
6	1.5	1.2	6.7	98	1025.5	8	8	4	32	03	96	10	2	-
7	3.1	2.1	7.1	93	1021.3	8	5	3	25	02	96	61	6	1.2
8	5.3	4.6	8.5	95	1022.1	8	8	4	27	02	96	10	2	-
9	2.3	1.5	6.8	95	1016.4	5	5	9	25	01	96	10	1	-
10	3.1	2.3	7.2	95	1016.5	7	7	4	25	02	96	10	6	0.0
11	4.9	4.4	8.4	97	1003.8	8	5	3	25	06	96	21	6	4.2
12	2.5	1.7	6.9	95	1001.1	5	3	4	22	02	96	21	1	0.0
13	0.5	0.2	6.2	98	1004.4	7	7	4	29	01	96	10	1	-
14	- 1.6	- 2.7	5.0	92	1016.6	8	6	3	29	04	97	70	7	0.6
15	- 3.0	- 4.7	4.3	88	1014.1	7	7	4	22	04	96	10	1	-
16	- 1.6	- 5.0	4.2	78	1021.1	7	7	4	34	05	97	01	7	0.1
17	0.7	0.4	6.3	98	1022.5	8	6	3	25	02	95	61	7	0.9
18	4.1	2.6	7.4	90	1019.6	8	8	4	27	02	96	10	2	-
19	- 0.2	- 3.3	4.8	80	1031.4	8	6	4	36	05	97	02	2	-
20	- 2.4	- 5.0	4.3	82	1037.3	4	0	9	29	01	97	03	0	-
21	0.5	- 2.8	5.0	79	1022.6	2	2	5	25	06	97	02	0	-
22	4.1	2.3	7.2	88	1013.7	7	7	4	27	06	97	02	2	-
23	3.3	2.3	7.2	93	1012.6	6	6	5	25	04	96	10	2	-
24	4.5	2.5	7.3	87	997.7	7	7	4	22	02	97	03	1	-
25	0.3	- 1.1	5.6	90	999.6	7	7	5	20	02	97	03	1	-
26	- 0.8	- 2.7	5.0	87	1008.4	2	2	4	22	04	97	01	1	-
27	- 1.1	- 3.4	4.8	85	1002.3	6	0	9	16	06	96	10	1	-
28	5.3	1.8	7.0	78	988.9	6	6	5	22	06	97	03	6	0.0
29	0.8	- 0.9	5.7	88	1004.6	5	1	5	25	03	97	03	1	-
30	0.3	0.0	6.1	98	1012.0	8	8	5	22	02	96	10	1	-
31	- 1.4	- 2.2	5.2	94	1018.2	0	0	9	16	02	96	10	0	-

Godz. 19

1	5.9	4.5	8.4	91	1014.2	7	7	5	27	03	97	03	2	-
2	3.9	1.1	6.6	82	1030.7	1	1	4	32	01	97	01	1	-
3	3.3	1.5	6.8	88	1023.7	0	0	9	09	01	97	02	0	-
4	5.9	4.0	8.1	88	1015.8	6	4	5	14	01	96	10	2	-
5	6.5	5.4	9.0	93	1020.9	8	6	5	32	02	96	10	2	-
6	1.9	0.3	6.2	89	1024.9	7	7	4	25	01	96	10	2	-
7	7.1	5.3	8.9	88	1021.5	8	8	4	27	01	96	10	2	-
8	7.1	3.8	8.0	80	1020.2	8	8	4	27	02	96	10	2	-
9	4.5	4.0	8.1	97	1016.7	6	6	4	25	02	96	10	6	0.0
10	3.1	1.8	7.0	91	1014.6	4	2	4	25	01	96	10	1	-
11	4.5	2.3	7.2	85	1002.0	8	8	5	25	04	97	02	8	1.1
12	1.7	0.9	6.5	94	1002.2	2	2	4	25	02	97	01	8	1.0
13	- 1.0	- 2.8	5.0	87	1011.8	8	8	4	32	03	97	02	7	0.1
14	- 2.4	- 4.6	4.3	85	1021.6	8	8	4	29	04	96	85	7	0.1
15	0.5	- 3.1	4.8	77	1010.0	7	4	5	32	05	97	26	7	0.3
16	- 0.6	- 3.7	4.6	79	1026.1	2	2	9	32	02	97	02	1	-
17	5.1	3.9	8.1	92	1020.9	8	8	4	27	03	97	02	2	-
18	5.1	4.6	8.5	97	1021.4	8	6	4	27	02	96	60	8	0.2
19	0.1	- 5.8	4.0	64	1037.1	0	0	9	36	02	98	01	0	-
20	2.7	- 3.5	4.7	63	1029.9	7	7	9	22	02	97	02	2	-
21	6.8	1.1	6.6	67	1014.1	7	7	5	27	06	97	02	1	-
22	5.9	0.8	6.5	70	1013.6	5	5	5	27	04	97	01	8	0.0
23	6.3	3.2	7.7	81	1006.1	7	4	5	22	02	96	10	8	0.0
24	3.3	- 0.8	5.8	74	998.6	2	1	4	22	02	97	02	8	0.0
25	0.3	- 0.3	6.0	96	1003.6	6	4	4	25	03	97	26	2	1.0
26	- 1.2	- 1.4	5.5	99	1009.2	2	2	4	27	02	97	26	1	0.1
27	5.3	1.8	7.0	78	992.4	6	2	5	18	07	97	01	2	-
28	4.1	1.6	6.8	83	996.1	6	5	4	27	08	97	01	8	0.4
29	2.0	0.4	6.3	89	1008.1	3	2	9	25	04	97	01	8	0.8
30	0.7	- 0.1	6.0	94	1016.5	3	3	5	25	03	97	02	8	0.0
31	6.3	1.3	6.7	70	1017.3	8	8	5	22	02	97	03	1	-

Godz. 01

DNI	TEMPERATURA POWIETRZA T	TEMPERATURA PUNKTU ROSY T_d	PRĘŻNOŚĆ PARY WODNEJ e	WILGOTNOŚĆ WZGLĘDNA U	CIŚNIENIE ATMOSFERYCZNE P_o	ZACHMURZENIE N	N_h	h	WIATR dd	v	WIDZIALNOŚĆ V	POGODA ww	W	OPAD R
1	6.2	4.3	8.3	77	1004.8	8	8	9	19	02	96	10	2	-
2	4.6	3.6	7.9	93	1016.7	8	6	5	28	04	96	61	2	0.0
3	1.9	- 0.6	5.8	84	1032.4	7	7	4	21	01	97	02	2	-
4	0.3	- 0.6	5.7	92	1022.4	0	0	9	14	03	96	10	0	-
5	1.1	0.6	6.4	96	1017.8	0	0	9	12	01	95	10	1	-
6	4.6	3.6	7.9	92	1023.0	8	8	9	31	02	95	10	2	-
7	0.7	- 0.7	5.8	90	1024.4	8	8	3	22	02	96	10	2	-
8	5.6	4.4	8.4	92	1022.3	8	8	3	29	01	96	10	2	-
9	5.4	4.0	8.1	91	1018.5	8	8	5	23	03	96	10	2	-
10	3.9	3.2	7.7	95	1016.2	8	8	2	30	01	95	10	2	-
11	2.8	1.0	6.5	88	1009.3	8	8	6	20	06	96	10	1	-
12	2.2	1.4	6.8	95	1001.6	7	3	5	22	01	97	01	6	1.6
13	- 0.7	- 1.6	5.4	94	1003.7	0	0	9	15	01	96	10	1	-
14	- 2.2	- 3.4	4.7	91	1013.5	8	6	4	29	04	97	71	8	0.1
15	- 7.3	- 9.4	3.0	85	1020.5	0	0	9	27	02	97	02	1	0.0
16	- 2.6	- 3.6	4.7	93	1013.9	8	8	4	33	03	95	73	7	0.3
17	- 5.2	- 7.3	3.5	85	1026.0	3	3	9	21	03	97	03	0	-
18	3.3	2.6	7.3	95	1020.6	8	8	3	29	07	96	10	5	0.0
19	0.7	- 1.6	5.4	85	1025.7	8	8	2	02	06	96	10	7	0.1
20	- 2.8	- 4.4	4.4	88	1037.9	0	0	9	35	05	98	02	0	-
21	0.4	- 2.9	4.9	78	1026.2	0	0	9	26	05	97	02	1	-
22	4.6	0.7	6.4	76	1013.3	8	8	5	29	09	97	60	2	0.0
23	4.5	- 0.6	5.9	70	1012.5	8	8	5	26	09	97	80	1	0.4
24	4.0	2.5	7.3	90	1004.1	7	7	5	23	04	96	10	1	-
25	0.1	- 1.7	5.4	88	1000.2	0	0	9	23	04	97	02	0	-
26	- 0.8	- 2.1	5.2	91	1006.5	1	1	4	25	05	98	01	1	-
27	- 3.0	- 5.4	4.1	84	1008.4	0	0	9	19	04	97	02	0	-
28	5.0	3.8	8.0	92	989.6	8	8	9	22	09	97	61	1	1.6
29	3.4	1.1	6.6	85	1000.5	7	7	4	24	05	97	01	2	-
30	- 0.9	- 2.2	5.2	91	1010.6	0	0	9	23	01	97	01	0	-
31	- 1.2	- 2.7	5.0	89	1018.9	2	2	5	20	01	97	02	1	-

Godz. 07

DNI	TEMPERATURA POWIETRZA T	TEMPERATURA PUNKTU ROSY T_d	PRĘŻNOŚĆ PARY WODNEJ e	WILGOTNOŚĆ WZGLĘDNA U	CIŚNIENIE ATMOSFERYCZNE P_o	ZACHMURZENIE N	N_h	h	WIATR dd	v	WIDZIALNOŚĆ V	POGODA ww	W	OPAD R
1	6.4	6.0	9.3	97	1004.9	8	5	4	00	00	95	61	6	1.7
2	4.2	3.5	7.8	95	1021.4	8	6	3	31	03	96	61	2	0.7
3	1.6	- 0.3	6.0	87	1030.9	6	6	4	16	01	97	01	2	-
4	- 0.2	- 0.5	5.9	98	1019.5	8	8	1	14	05	93	46	1	-
5	- 1.2	- 1.4	5.5	99	1018.4	0	0	9	11	01	91	44	4	-
6	0.0	- 0.3	6.0	98	1025.1	8	8	1	33	04	92	42	4	-
7	1.7	0.6	6.4	92	1021.8	8	8	3	23	03	95	10	6	0.0
8	5.2	4.5	8.4	95	1022.1	7	7	4	28	04	95	10	2	-
9	2.6	1.3	6.7	91	1016.3	7	2	5	24	05	95	10	2	-
10	1.3	0.8	6.5	98	1016.4	8	8	4	21	02	95	10	6	1.8
11	2.8	2.3	7.2	96	1004.5	8	4	2	23	06	96	61	6	3.8
12	1.3	1.3	6.7	100	1001.8	8	7	2	28	03	95	61	7	1.2
13	- 1.0	- 1.7	5.4	95	1004.3	9	9	.	00	00	92	47	1	-
14	- 1.8	- 2.3	5.1	96	1015.7	8	6	3	29	04	95	71	7	1.0
15	- 5.9	- 7.4	3.5	89	1015.0	7	7	6	21	04	96	10	1	-
16	- 1.5	- 2.9	4.9	90	1019.7	8	8	4	36	07	95	70	7	0.2
17	- 1.6	- 2.4	5.1	94	1023.1	8	6	3	22	06	95	71	1	0.1
18	3.4	3.2	7.7	98	1019.3	8	8	2	28	04	94	10	5	0.1
19	- 0.8	- 4.3	4.4	77	1030.9	8	2	4	02	09	97	01	2	-
20	- 3.7	- 5.2	4.2	90	1037.1	7	7	9	27	02	97	03	1	-
21	1.6	- 2.2	5.2	76	1022.0	7	7	9	26	07	97	02	1	-
22	2.4	- 0.3	6.0	82	1012.9	8	8	4	28	11	96	80	6	0.1
23	2.4	0.8	6.5	89	1013.0	2	2	9	25	04	96	10	8	0.3
24	4.2	2.2	7.2	87	998.9	5	3	5	21	07	96	10	1	-
25	0.6	- 0.8	5.8	90	1000.5	6	6	4	24	06	97	03	1	-
26	- 1.1	- 3.4	4.8	85	1009.6	7	7	4	25	07	98	01	1	-
27	- 2.0	- 5.5	4.0	77	1005.3	6	0	9	17	05	96	10	1	-
28	5.2	2.8	7.4	84	990.9	7	7	4	22	09	97	03	6	0.4
29	1.2	- 1.7	5.4	81	1004.2	7	5	4	27	04	97	03	2	-
30	0.1	- 1.3	5.6	90	1013.0	8	8	4	27	05	96	70	1	0.0
31	- 1.2	- 2.7	5.0	89	1019.4	0	0	9	18	02	95	10	0	-

Godz. 13

DNI	T	T_d	e	U	P_o	N	N_h	h	dd	v	V	ww	W	R
1	5.6	4.7	8.5	94	1009.1	8	7	2	30	08	95	61	5	1.1
2	1.6	0.8	6.5	94	1028.0	7	7	4	33	06	97	01	6	0.3
3	5.4	- 0.7	5.8	65	1029.3	4	2	4	16	03	97	01	1	-
4	2.4	1.1	6.6	91	1017.9	8	8	2	17	05	95	10	4	-
5	9.0	4.0	8.1	71	1018.9	7	5	9	28	01	96	10	4	-
6	0.7	0.4	6.3	98	1026.4	8	8	2	27	05	95	10	4	-
7	5.6	4.4	8.4	92	1021.7	8	8	2	26	05	95	20	5	0.7
8	8.0	4.1	8.2	76	1021.4	8	5	4	27	07	96	10	2	-
9	0.2	3.9	8.0	85	1016.0	8	8	4	29	06	95	10	2	-
10	4.4	1.6	6.9	82	1016.3	7	7	4	29	06	97	25	2	0.1
11	7.3	2.5	7.3	72	1003.6	8	3	5	27	09	98	03	6	0.0
12	3.9	1.1	6.6	82	1002.4	8	5	5	23	07	97	01	6	0.3
13	2.4	0.8	6.5	89	1006.1	7	5	4	29	03	96	10	4	-
14	- 1.4	- 3.7	4.6	84	1019.4	7	7	4	33	06	96	85	7	0.8
15	- 0.8	- 2.4	5.1	89	1009.6	8	7	3	21	08	94	71	2	0.2
16	- 1.4	- 6.2	3.8	70	1025.3	7	7	5	34	06	97	02	7	0.0
17	2.2	1.9	7.0	98	1021.5	8	8	2	23	04	94	51	7	0.3
18	5.1	3.4	7.8	89	1020.0	8	8	2	29	06	96	10	6	0.1
19	0.4	- 5.9	3.9	63	1034.7	5	5	4	02	09	98	02	2	-
20	2.4	- 7.1	3.6	49	1034.5	7	7	9	27	07	97	02	2	-
21	8.4	- 5.0	4.2	38	1017.7	1	1	9	27	09	97	01	1	-
22	4.8	- 2.8	5.0	58	1013.8	7	7	4	29	12	97	80	2	2.5
23	7.4	0.0	6.1	59	1011.2	7	7	5	25	07	98	03	1	-
24	2.5	1.2	6.7	91	996.4	8	8	4	27	12	97	83	2	0.3
25	5.6	- 3.9	4.6	50	999.0	4	3	6	22	09	98	02	8	0.0
26	- 0.3	- 3.0	4.9	82	1009.7	4	4	4	25	06	97	26	1	0.3
27	4.3	- 3.5	4.7	57	1000.6	8	5	5	20	10	97	03	2	-
28	9.2	1.8	7.0	60	991.6	7	5	5	22	12	98	01	8	0.0
29	5.5	- 5.6	4.0	44	1006.4	6	6	5	27	09	97	02	2	-
30	1.6	- 0.3	6.0	87	1015.5	8	8	4	27	02	95	86	7	0.2
31	7.0	- 4.8	4.3	43	1018.4	2	2	6	21	05	97	01	0	-

Godz. 19

DNI	T	T_d	e	U	P_o	N	N_h	h	dd	v	V	ww	W	R
1	5.4	3.7	8.0	89	1013.4	7	7	5	28	03	96	10	6	0.6
2	2.8	0.4	6.3	84	1030.8	8	8	4	32	04	97	02	2	-
3	2.9	- 0.1	6.1	81	1025.3	0	0	9	16	03	96	10	0	-
4	3.2	1.9	7.0	91	1017.2	6	4	9	13	03	96	10	2	-
5	6.6	3.5	7.9	81	1020.8	7	2	5	32	02	96	10	2	-
6	0.8	- 0.3	6.0	92	1025.3	8	8	2	28	04	95	10	2	-
7	6.2	5.1	8.8	92	1021.7	8	8	2	27	01	95	10	6	0.4
8	6.9	2.5	7.4	74	1020.6	8	8	5	28	04	96	10	2	-
9	4.6	3.6	7.9	93	1016.4	8	8	3	28	03	95	10	2	-
10	3.2	0.3	6.2	81	1014.9	5	2	5	26	03	96	10	2	-
11	4.4	2.2	7.1	85	1002.5	7	7	5	23	05	97	02	8	2.6
12	1.8	0.7	6.4	93	1002.9	5	1	5	25	03	97	01	8	0.1
13	0.0	- 1.2	5.6	92	1010.1	8	8	4	31	09	97	85	2	0.3
14	- 2.9	- 4.6	4.4	88	1021.2	8	6	3	30	08	96	71	8	0.1
15	- 2.2	- 2.8	5.0	96	1009.2	7	7	5	27	03	96	10	7	0.8
16	- 4.4	- 7.1	3.6	81	1026.8	0	0	9	21	02	97	02	1	-
17	3.0	2.7	7.4	98	1020.6	8	8	2	27	06	95	10	5	0.0
18	4.9	3.0	7.6	87	1021.0	8	6	4	32	05	96	60	8	0.0
19	- 0.2	- 8.0	3.3	55	1036.6	0	0	9	01	06	97	01	1	-
20	2.0	- 5.2	4.1	59	1029.8	7	7	9	26	05	97	02	2	-
21	5.0	- 0.3	6.0	69	1014.2	8	5	5	25	06	96	10	1	-
22	4.9	- 1.0	5.7	65	1013.4	7	7	5	27	08	97	03	8	0.1
23	5.0	3.3	7.7	89	1007.8	6	6	4	20	05	96	10	8	0.1
24	1.2	- 1.4	5.5	83	999.3	1	1	4	23	06	97	01	8	0.2
25	1.0	- 1.6	5.4	83	1002.5	7	5	4	23	05	98	03	8	1.7
26	- 1.6	- 3.0	4.9	90	1009.7	2	2	5	23	04	97	01	8	0.2
27	5.2	0.0	6.1	69	996.0	8	8	9	22	09	97	03	6	0.0
28	4.4	1.6	6.9	82	996.5	8	8	4	26	07	97	03	9	3.6
29	1.2	- 1.4	5.5	83	1008.3	4	2	9	22	05	97	01	8	0.0
30	1.6	- 0.9	5.7	83	1016.6	6	6	4	18	04	97	03	8	0.1
31	5.6	- 3.5	4.7	52	1017.8	0	0	9	00	00	97	02	0	-

Godz. 01

DNI	TEMPERATURA POWIETRZA T	TEMPERATURA PUNKTU ROSY T_d	PREŻNOŚĆ PARY WODNEJ e	WILGOTNOŚĆ WZGLĘDNA U	CIŚNIENIE ATMOSFERYCZNE P_o	ZACHMURZENIE N	N_h	h	WIATR dd	v	WIDZIALNOŚĆ V	POGODA ww	W	OPAD R
1	8.7	4.7	8.5	76	1007.5	7	7	9	16	02	97	03	6	0.0
2	4.8	3.9	8.1	99	1014.5	8	8	4	27	05	96	10	6	0.3
3	2.4	1.3	6.7	93	1032.0	8	8	4	29	03	96	10	2	-
4	2.9	0.5	6.3	84	1024.4	8	8	5	14	03	97	03	2	-
5	- 0.4	- 1.0	5.7	96	1013.0	4	0	9	09	01	98	10	1	-
6	0.3	0.3	6.2	100	1021.7	6	0	9	02	01	93	46	2	-
7	0.3	- 0.3	6.0	96	1024.5	8	8	3	25	01	96	51	5	0.1
8	4.7	4.5	8.4	98	1021.4	8	8	3	22	02	93	51	4	0.4
9	6.0	3.4	7.8	83	1018.6	8	8	4	25	02	96	10	2	-
10	4.1	3.4	7.8	95	1015.7	7	7	4	27	03	96	10	6	0.1
11	2.5	0.9	6.5	89	1012.3	5	3	5	22	02	97	01	8	0.2
12	4.3	3.1	7.6	92	1002.7	8	8	4	20	04	96	80	2	0.8
13	3.4	1.9	7.0	90	1002.3	8	8	9	07	01	96	21	6	0.5
14	0.7	- 1.0	5.7	88	1011.3	7	7	4	27	05	97	02	1	-
15	- 2.1	- 5.3	4.1	79	1018.8	8	8	4	29	05	97	26	2	0.1
16	- 0.1	- 1.5	5.4	90	1011.9	8	8	4	20	03	97	03	7	0.2
17	- 3.2	- 7.2	3.6	74	1026.9	0	0	9	27	01	97	01	1	-
18	2.2	1.4	6.8	95	1019.2	8	8	3	22	01	96	50	6	0.1
19	1.4	0.6	6.4	94	1022.4	8	8	3	36	04	96	51	5	0.1
20	- 3.0	-10.2	2.8	57	1035.0	0	0	9	36	04	98	02	0	-
21	1.2	- 4.4	4.4	66	1024.6	1	1	9	27	06	98	01	1	-
22	4.1	1.8	7.0	85	1012.0	8	6	4	25	08	96	60	1	0.0
23	3.8	- 0.2	6.0	75	1012.4	2	2	5	25	05	97	01	1	-
24	5.4	3.2	7.7	86	1007.0	8	8	5	20	05	97	25	2	0.0
25	1.6	0.0	6.1	89	1002.2	8	8	9	25	03	97	03	1	-
26	0.8	- 1.7	5.4	84	1006.9	7	7	5	25	05	97	03	1	-
27	- 2.3	- 3.5	4.7	91	1010.5	0	0	9	22	01	97	02	0	-
28	5.4	- 0.1	6.1	68	996.5	8	8	5	16	08	97	03	2	-
29	3.2	1.7	6.9	90	1002.4	7	7	6	22	04	97	03	8	0.8
30	- 1.7	- 2.0	5.3	98	1011.2	6	0	9	00	00	96	10	1	-
31	- 2.4	- 3.4	4.8	93	1019.6	0	0	9	00	00	97	02	0	-

Godz. 07

DNI	TEMPERATURA POWIETRZA T	TEMPERATURA PUNKTU ROSY T_d	PREŻNOŚĆ PARY WODNEJ e	WILGOTNOŚĆ WZGLĘDNA U	CIŚNIENIE ATMOSFERYCZNE P_o	ZACHMURZENIE N	N_h	h	WIATR dd	v	WIDZIALNOŚĆ V	POGODA ww	W	OPAD R
1	7.0	5.4	9.0	90	1006.0	8	8	9	18	01	97	61	2	0.1
2	3.8	3.1	7.6	95	1018.5	8	6	4	29	05	96	61	2	0.0
3	1.8	- 0.7	5.8	83	1032.0	8	8	4	27	01	97	02	2	-
4	2.4	0.5	6.3	87	1021.6	8	8	5	11	04	97	02	2	-
5	0.2	- 0.4	5.9	96	1019.2	8	8	4	00	00	95	10	1	-
6	1.3	1.3	6.7	100	1022.9	8	8	4	02	02	93	61	4	0.1
7	0.9	0.1	6.1	94	1022.8	8	8	3	22	02	96	10	5	0.0
8	5.2	5.0	8.7	98	1021.1	8	8	3	27	02	95	20	4	0.4
9	5.5	2.0	7.1	78	1016.6	8	8	4	22	03	96	10	2	-
10	3.5	3.0	7.6	97	1016.0	7	7	4	29	02	96	10	2	-
11	2.6	1.3	6.7	91	1007.1	8	8	9	20	04	96	10	1	-
12	3.5	3.0	7.6	97	1001.6	8	6	4	22	02	96	10	8	1.8
13	2.3	1.5	6.8	95	1001.5	8	3	4	32	01	96	61	6	0.5
14	- 0.5	- 1.7	5.4	92	1014.3	8	8	4	27	05	96	87	2	0.0
15	- 4.6	- 8.9	3.1	72	1016.4	2	2	5	25	04	98	01	1	-
16	- 1.5	- 2.9	4.9	90	1017.2	8	8	4	22	03	97	02	2	-
17	- 2.8	- 5.5	4.1	82	1024.5	3	1	9	22	03	97	02	0	-
18	3.4	2.7	7.4	95	1018.3	8	8	4	25	03	95	50	5	0.7
19	0.3	- 3.2	4.8	77	1026.6	8	8	4	02	06	97	02	5	0.1
20	- 4.5	- 7.2	3.6	81	1035.4	2	0	9	29	02	98	02	0	-
21	0.6	- 3.7	4.6	73	1020.8	8	8	9	25	06	98	03	1	-
22	3.4	- 0.4	5.9	76	1010.9	6	3	5	25	07	98	02	6	0.0
23	4.0	1.4	6.8	83	1013.2	7	7	4	25	06	98	02	8	0.1
24	5.0	3.8	8.0	92	1002.5	8	4	4	20	05	96	61	2	0.9
25	1.1	- 0.3	6.0	90	1002.2	6	0	9	20	03	96	10	1	-
26	- 0.5	- 2.0	5.3	90	1009.1	8	8	4	22	05	96	77	1	0.0
27	- 2.1	- 2.7	5.0	96	1009.6	0	0	9	20	01	96	10	0	-
28	6.5	2.4	7.2	75	994.4	8	3	4	20	08	97	60	2	0.2
29	3.4	2.4	7.3	93	1004.7	8	1	4	20	02	96	61	1	0.2
30	0.3	- 0.5	5.9	94	1013.4	1	0	9	27	01	96	10	1	-
31	- 1.2	- 1.5	5.5	98	1020.0	1	0	9	00	00	95	10	0	-

Godz. 13

DNI	TEMPERATURA POWIETRZA T	TEMPERATURA PUNKTU ROSY T_d	PREŻNOŚĆ PARY WODNEJ e	WILGOTNOŚĆ WZGLĘDNA U	CIŚNIENIE ATMOSFERYCZNE P_o	ZACHMURZENIE N	N_h	h	WIATR dd	v	WIDZIALNOŚĆ V	POGODA ww	W	OPAD R
1	8.6	8.0	10.7	96	1006.3	8	4	5	20	01	96	60	6	0.4
2	3.0	2.2	7.2	95	1024.1	8	6	3	29	06	96	63	6	3.0
3	4.1	- 1.1	5.6	69	1031.2	6	6	5	18	02	98	01	2	-
4	4.9	1.6	6.9	79	1019.6	7	7	4	14	06	97	02	2	-
5	6.1	1.1	6.6	70	1019.1	7	2	5	07	03	96	05	2	-
6	2.6	1.8	7.0	95	1024.5	8	8	3	29	03	95	10	6	0.6
7	3.4	0.8	6.5	83	1021.9	8	8	4	20	04	96	10	7	0.0
8	7.5	5.0	8.7	84	1020.7	8	6	4	25	03	96	10	2	-
9	10.0	3.4	7.8	63	1014.5	7	7	5	22	07	97	03	2	-
10	7.6	- 2.7	5.0	48	1015.7	5	2	5	25	03	98	01	8	0.2
11	4.3	3.6	7.9	95	1005.0	8	7	4	22	04	96	21	6	1.6
12	5.9	1.7	6.9	74	1002.9	8	3	4	25	02	97	02	2	-
13	4.4	- 0.7	5.8	69	1003.3	8	8	4	27	08	97	25	6	0.3
14	3.0	- 6.6	3.7	49	1015.6	7	7	4	27	04	98	02	8	0.4
15	0.8	- 7.7	3.4	53	1012.2	6	6	5	22	06	98	03	1	-
16	0.4	- 2.1	5.2	83	1022.2	8	6	3	36	04	96	22	7	0.2
17	3.5	- 5.4	4.1	52	1021.8	8	8	9	22	06	97	03	1	-
18	5.6	4.4	8.4	92	1017.8	8	6	3	27	04	96	21	5	0.2
19	- 0.3	- 8.6	3.2	53	1031.0	8	8	5	32	07	98	02	8	0.0
20	2.6	- 7.7	3.4	46	1032.5	7	7	9	25	06	98	02	1	-
21	4.6	- 1.1	5.6	67	1017.8	8	8	5	27	07	97	02	7	0.0
22	6.9	- 2.0	5.3	53	1011.7	7	7	4	27	08	98	27	2	0.0
23	8.5	1.8	6.9	62	1012.5	7	7	4	22	04	97	03	8	0.0
24	8.5	2.0	7.1	64	997.8	6	6	4	22	08	96	81	6	1.1
25	6.0	- 0.4	5.9	63	1001.8	5	5	5	25	04	97	25	2	0.1
26	3.1	- 6.0	3.9	51	1010.2	6	5	5	27	06	98	01	8	0.0
27	6.5	- 7.5	3.5	36	1005.7	2	0	9	16	06	98	03	0	-
28	10.6	1.6	6.9	54	995.8	7	7	5	25	09	97	80	8	0.0
29	4.0	1.7	6.9	85	1007.9	6	4	4	27	02	97	03	7	1.1
30	5.2	0.3	6.2	70	1015.7	6	4	5	27	05	98	01	1	-
31	6.5	- 4.8	4.3	44	1018.4	6	2	6	36	04	98	03	1	-

Godz. 19

DNI	TEMPERATURA POWIETRZA T	TEMPERATURA PUNKTU ROSY T_d	PREŻNOŚĆ PARY WODNEJ e	WILGOTNOŚĆ WZGLĘDNA U	CIŚNIENIE ATMOSFERYCZNE P_o	ZACHMURZENIE N	N_h	h	WIATR dd	v	WIDZIALNOŚĆ V	POGODA ww	W	OPAD R
1	6.2	5.5	9.0	95	1010.4	8	5	3	27	05	96	61	6	2.7
2	3.1	2.1	7.1	93	1029.4	8	8	4	29	04	96	10	6	1.9
3	2.8	0.7	6.4	86	1027.7	7	7	5	11	02	98	03	1	-
4	3.5	1.7	6.9	88	1018.4	6	0	9	09	04	96	10	2	-
5	4.7	2.5	7.3	85	1020.3	7	2	5	02	02	96	10	2	-
6	0.3	- 0.3	6.0	96	1025.4	8	8	3	29	02	96	10	2	-
7	3.9	3.7	7.9	98	1021.3	8	8	3	22	01	95	51	2	0.0
8	6.9	4.4	8.3	84	1019.9	8	8	4	22	03	96	10	2	-
9	6.4	4.6	8.5	88	1015.5	8	5	4	27	03	96	61	2	0.0
10	4.8	2.3	7.2	84	1015.2	8	8	4	32	03	97	80	2	0.5
11	6.2	4.1	8.2	86	1003.8	7	5	5	22	05	97	25	1	0.7
12	4.7	1.7	6.9	81	1003.1	7	2	5	25	01	96	10	2	-
13	1.3	- 1.0	5.7	85	1007.6	0	0	9	27	02	97	01	1	-
14	- 0.3	- 5.0	4.2	70	1018.3	7	7	5	29	04	98	03	8	0.2
15	- 0.2	- 2.6	5.1	84	1010.5	8	5	5	18	05	97	71	2	0.0
16	- 0.7	- 5.6	4.0	69	1026.0	8	8	5	32	04	97	02	7	0.0
17	1.7	0.6	6.4	92	1020.4	8	5	4	25	03	96	60	2	0.0
18	4.6	3.4	7.8	92	1019.0	8	8	4	27	04	96	10	6	0.7
19	- 0.2	- 9.4	3.0	50	1023.9	4	4	5	36	07	98	03	1	-
20	1.2	- 6.7	3.7	55	1028.9	7	7	9	22	04	98	03	2	-
21	4.2	- 4.4	4.4	53	1013.8	5	3	9	22	04	97	01	1	-
22	2.9	1.0	6.6	88	1013.3	8	8	4	25	06	97	27	1	0.4
23	7.0	2.2	7.1	71	1010.2	8	5	5	22	04	97	25	2	0.0
24	3.3	1.5	6.8	88	1000.0	5	5	4	27	04	97	01	8	2.2
25	2.1	- 2.2	5.2	73	1003.5	5	2	5	27	03	98	02	8	0.1
26	- 0.5	- 2.6	5.0	86	1010.8	1	1	6	22	02	97	26	1	0.0
27	5.1	- 2.1	5.2	60	1002.7	8	8	9	18	07	98	02	1	-
28	6.6	4.3	8.3	85	998.2	3	3	4	25	04	97	25	1	0.3
29	1.9	- 0.6	5.8	84	1009.8	1	1	5	27	01	97	02	8	0.0
30	2.0	- 1.7	5.4	76	1017.9	0	0	9	00	00	97	01	1	-
31	4.9	- 4.5	4.4	50	1018.0	2	0	9	36	01	98	01	1	-

Godz. 01

DNI	TEMPERATURA POWIETRZA T	TEMPERATURA PUNKTU ROSY T_d	PRĘŻNOŚĆ PARY WODNEJ e	WILGOTNOŚĆ WZGLĘDNA U	CIŚNIENIE ATMOSFERYCZNE P_o	ZACHMURZENIE N	N_h	h	WIATR dd	v	WIDZIALNOŚĆ V	POGODA ww	W	OPAD R
1	7.4	7.2	10.1	99	1005.4	8	8	6	00	00	95	60	6	0.8
2	4.5	3.8	8.0	95	1019.4	8	8	5	32	06	97	61	6	1.4
3	0.1	0.1	6.2	100	1032.2	0	0	9	00	00	91	46	1	–
4	1.6	0.8	6.5	94	1019.8	0	0	9	13	05	96	10	0	–
5	5.4	4.2	8.3	92	1017.2	7	7	6	00	00	95	10	2	–
6	3.3	1.5	6.8	88	1025.8	8	7	4	33	05	95	10	5	0.0
7	2.3	1.8	6.9	96	1024.8	8	4	7	27	02	96	10	2	–
8	5.9	4.8	8.6	92	1023.8	8	8	6	29	02	96	10	2	–
9	1.2	0.4	6.3	94	1019.9	0	0	9	24	03	95	10	0	–
10	4.2	4.0	8.1	98	1018.1	8	8	4	31	03	95	10	6	0.8
11	5.0	3.3	7.7	89	1009.8	8	8	6	24	05	96	61	2	0.3
12	1.8	1.3	6.7	96	1002.9	4	0	9	25	03	96	10	8	0.0
13	- 1.2	- 1.5	5.5	98	1004.6	4	4	6	00	00	96	10	1	–
14	- 2.0	- 4.8	4.3	81	1017.0	7	6	5	32	04	97	03	8	0.0
15	- 2.4	- 5.8	4.0	80	1022.0	7	7	5	29	04	97	03	1	–
16	- 0.4	- 1.9	5.3	90	1016.7	7	7	5	34	06	97	01	8	0.2
17	0.5	0.0	6.1	96	1026.4	8	8	5	26	03	97	70	1	0.0
18	4.2	3.5	7.8	95	1023.2	8	8	5	30	05	97	02	2	–
19	2.1	1.6	6.8	96	1027.0	8	8	4	02	05	96	60	2	0.0
20	- 4.4	- 6.7	3.7	84	1039.1	0	0	9	00	00	98	02	0	–
21	- 1.0	- 4.5	4.4	77	1029.5	0	0	9	28	03	98	02	1	–
22	6.1	3.2	7.7	82	1016.9	7	7	6	29	08	97	02	6	0.0
23	4.8	1.5	6.8	79	1015.1	8	8	6	28	05	97	02	2	–
24	5.0	2.0	7.1	81	1004.8	0	0	9	23	04	96	10	1	–
25	0.5	- 1.8	5.3	84	1001.7	0	0	9	25	03	98	02	0	–
26	- 0.2	- 1.7	5.4	90	1009.1	2	0	9	29	05	98	02	1	–
27	- 1.4	- 3.7	4.6	84	1007.1	0	0	9	18	05	98	02	0	–
28	5.8	2.1	7.1	77	989.6	8	8	6	23	06	98	25	2	5.2
29	3.8	0.7	6.4	80	1002.9	8	8	6	30	05	98	02	2	–
30	1.3	- 1.3	5.6	83	1011.8	4	0	9	30	05	98	01	1	–
31	0.3	- 1.4	5.5	88	1018.5	7	5	6	24	03	97	03	1	–

Godz. 07

DNI	TEMPERATURA POWIETRZA T	TEMPERATURA PUNKTU ROSY T_d	PRĘŻNOŚĆ PARY WODNEJ e	WILGOTNOŚĆ WZGLĘDNA U	CIŚNIENIE ATMOSFERYCZNE P_o	ZACHMURZENIE N	N_h	h	WIATR dd	v	WIDZIALNOŚĆ V	POGODA ww	W	OPAD R
1	6.6	4.5	8.4	87	1008.5	8	8	4	31	08	98	02	6	2.0
2	3.9	3.4	7.8	97	1023.6	8	8	2	33	03	97	02	6	2.2
3	- 0.4	- 0.7	5.8	98	1030.1	2	1	9	14	03	93	42	4	–
4	0.9	0.4	6.3	96	1017.3	7	4	9	13	04	94	10	1	–
5	5.0	4.5	8.4	97	1018.5	8	8	6	32	02	95	10	2	–
6	2.5	1.2	6.7	91	1026.5	8	7	4	36	02	96	50	2	0.0
7	3.0	2.5	7.3	96	1023.1	8	8	5	26	02	96	21	2	0.0
8	5.4	4.7	8.5	95	1023.8	8	3	4	31	03	95	10	2	–
9	3.0	1.2	6.7	88	1018.5	2	0	9	29	05	95	10	0	–
10	3.9	2.9	7.5	93	1018.1	7	5	4	31	03	95	10	2	–
11	6.0	4.4	8.3	89	1006.7	7	7	5	29	08	97	01	6	43.6
12	1.5	0.7	6.4	94	1002.5	7	5	5	28	04	97	03	1	–
13	0.6	0.6	6.4	100	1006.1	8	8	5	00	10	96	10	1	–
14	- 3.2	- 4.6	4.3	90	1019.4	8	8	4	34	07	96	71	7	0.2
15	- 2.1	- 3.6	4.7	89	1015.6	8	8	5	24	06	96	78	1	0.0
16	- 0.8	- 3.0	4.9	85	1022.7	8	8	5	36	04	97	70	7	0.5
17	2.1	2.1	7.1	100	1024.7	8	7	1	30	05	94	50	7	1.1
18	4.2	3.0	7.6	92	1021.9	8	8	4	30	05	96	10	6	0.0
19	0.7	- 2.2	5.2	81	1032.8	7	6	4	04	06	97	01	7	0.2
20	- 4.0	- 5.5	4.0	89	1038.8	2	0	9	00	00	98	03	0	–
21	- 0.3	- 2.7	5.0	84	1025.8	2	1	9	29	04	98	02	0	–
22	3.8	- 0.2	6.0	75	1017.4	7	7	5	30	08	98	02	1	–
23	4.4	2.4	7.3	87	1014.6	8	8	6	27	03	96	10	2	–
24	5.4	1.7	6.9	77	995.3	6	6	7	25	07	97	03	1	–
25	0.6	- 2.4	5.1	81	1000.6	1	1	9	26	05	98	01	0	–
26	- 0.3	- 3.7	4.6	78	1011.5	4	4	5	29	05	98	03	0	–
27	0.3	- 3.5	4.7	75	1002.5	8	8	9	18	07	97	03	1	–
28	6.0	1.8	7.0	74	991.3	5	4	6	24	10	98	01	1	–
29	1.8	- 0.7	5.8	83	1006.4	6	2	6	30	04	97	02	2	–
30	1.3	- 1.3	5.6	83	1014.3	2	2	5	31	05	98	01	1	–
31	- 0.6	- 1.5	5.5	94	1018.2	2	0	9	17	02	97	03	1	–

Godz. 13

1	7.4	4.9	8.7	84	1013.9	8	8	4	30	06	97	02	6	0.0
2	5.6	4.2	8.2	91	1029.2	8	8	2	36	03	97	02	6	0.0
3	9.0	2.1	7.1	62	1027.5	0	0	9	16	06	97	02	4	–
4	11.2	3.3	7.7	58	1015.6	6	2	7	15	06	96	05	2	–
5	6.8	5.0	8.7	77	1020.4	6	2	6	32	03	96	10	2	–
6	2.7	0.6	6.4	86	1027.7	8	8	4	32	03	97	02	5	0.0
7	9.6	4.5	8.4	70	1022.9	7	2	3	31	03	96	10	2	–
8	8.6	3.8	8.0	72	1023.2	8	8	6	32	04	97	03	2	–
9	7.2	4.2	8.2	81	1017.9	8	7	4	29	06	96	10	1	–
10	5.6	3.2	7.7	85	1018.3	7	7	4	32	05	97	02	6	0.5
11	6.0	5.3	8.9	83	1005.2	7	7	5	30	05	98	02	8	0.4
12	4.4	1.6	6.9	82	1002.5	6	3	4	16	01	98	26	1	1.4
13	0.7	- 0.4	5.9	92	1009.4	8	7	4	33	08	97	26	2	1.4
14	- 1.0	- 5.3	4.1	73	1022.3	7	7	5	35	04	97	26	7	0.0
15	1.0	0.5	6.3	96	1011.2	8	8	4	30	06	96	73	7	1.3
16	0.1	- 3.5	4.7	77	1026.7	7	7	5	35	02	98	02	7	0.0
17	7.6	3.7	7.9	76	1023.2	7	7	4	32	06	97	02	5	0.1
18	7.8	3.6	7.9	75	1021.7	7	7	4	32	04	96	10	2	–
19	2.4	- 5.0	4.2	58	1036.0	4	4	5	03	07	98	03	1	–
20	4.1	- 7.1	3.6	44	1036.7	7	2	9	29	04	98	03	1	–
21	10.1	- 4.9	4.2	34	1020.6	3	0	9	29	06	98	02	0	–
22	8.9	- 0.5	5.9	52	1017.2	3	3	6	30	10	98	01	1	–
23	6.5	3.7	7.9	82	1012.2	8	7	6	00	00	96	21	2	0.0
24	4.3	0.1	6.1	74	999.2	7	7	5	30	06	98	01	8	0.4
25	3.3	- 2.7	5.0	64	1001.7	7	7	5	30	10	98	03	8	0.1
26	2.9	- 5.9	3.9	52	1011.3	5	5	4	29	08	98	26	1	0.0
27	5.8	0.4	6.3	68	998.7	7	4	6	22	05	98	01	2	–
28	9.0	3.5	7.8	68	992.8	6	5	4	25	18	98	80	1	0.9
29	6.2	- 1.6	5.4	57	1007.4	3	2	5	28	07	98	01	8	0.3
30	4.9	- 5.3	4.1	47	1016.2	6	6	5	28	08	98	02	8	0.0
31	7.9	- 1.6	5.4	51	1017.3	7	7	6	24	05	98	03	1	–

Godz. 19

1	5.4	4.2	8.3	92	1016.2	7	7	6	30	05	97	25	8	1.0
2	4.4	3.7	7.9	95	1031.4	7	5	5	00	00	96	10	2	–
3	4.0	1.7	6.9	85	1023.1	0	0	9	13	04	96	10	0	–
4	7.9	4.7	8.6	80	1015.9	7	7	6	14	02	95	10	2	–
5	7.2	4.9	8.7	86	1022.4	8	5	6	32	01	95	10	2	–
6	1.6	0.2	6.2	91	1025.9	6	0	9	00	00	96	10	2	–
7	7.0	5.0	8.7	87	1023.2	8	8	6	31	02	96	10	2	–
8	2.9	1.6	6.9	91	1021.8	0	0	9	21	02	96	10	1	–
9	5.5	5.0	8.7	97	1018.3	8	8	4	32	02	96	61	2	0.5
10	3.5	2.2	7.2	91	1015.7	7	7	9	22	02	96	10	2	–
11	4.4	4.2	8.2	98	1004.2	7	7	5	29	03	96	25	2	1.5
12	1.3	0.8	6.5	96	1003.1	6	3	5	15	03	97	03	8	0.3
13	- 1.1	- 3.7	4.6	83	1014.0	6	6	4	36	05	97	27	2	0.0
14	- 2.0	- 3.8	4.6	87	1023.2	7	7	4	33	05	97	26	2	0.0
15	1.6	- 2.2	5.2	76	1012.5	5	2	4	32	05	98	26	7	0.0
16	- 1.5	- 3.5	4.7	86	1027.7	3	3	9	25	01	98	01	1	–
17	5.0	3.6	7.9	90	1023.8	7	7	5	32	05	97	01	2	–
18	5.4	4.2	8.3	92	1023.0	7	7	5	29	03	95	10	8	0.0
19	0.8	- 6.0	3.9	60	1038.2	1	1	6	03	03	98	02	0	–
20	3.8	- 4.6	4.3	54	1031.9	7	7	9	29	05	98	02	1	–
21	8.5	- 3.6	4.7	42	1017.3	8	8	9	32	07	98	03	1	–
22	5.8	0.7	6.4	70	1016.2	7	7	7	27	04	97	03	1	–
23	5.8	2.6	7.4	80	1008.0	4	4	6	23	05	97	02	6	0.0
24	3.5	- 2.8	5.0	63	1001.0	3	3	5	27	06	98	03	1	–
25	0.2	- 0.7	5.8	94	1005.7	7	5	4	28	08	98	26	2	0.2
26	- 1.9	- 6.1	3.9	73	1010.0	1	1	5	22	03	98	02	8	0.0
27	6.5	2.6	7.4	76	993.7	7	6	6	20	10	98	01	6	0.0
28	5.1	1.9	7.0	80	999.0	7	7	5	27	05	98	03	9	24.6
29	0.5	- 0.6	5.8	92	1009.8	4	2	6	24	03	98	01	8	0.0
30	1.3	- 0.1	6.1	91	1017.3	3	1	6	00	00	96	10	1	–
31	5.6	4.2	8.2	91	1018.1	8	6	6	00	00	96	21	2	0.0

Godz. 01

DNI	TEMPERATURA POWIETRZA T	TEMPERATURA PUNKTU ROSY T_d	PRĘŻNOŚĆ PARY WODNEJ e	WILGOTNOŚĆ WZGLĘDNA U	CIŚNIENIE ATMOSFERYCZNE P_o	ZACHMURZENIE N	N_h	h	WIATR dd	v	WIDZIALNOŚĆ V	POGODA ww	W	OPAD R
1	6.9	6.2	9.5	96	1005.8	8	3	4	28	03	96	60	6	1.2
2	3.1	2.3	7.2	95	1020.8	8	3	3	29	04	95	61	8	2.6
3	- 1.0	- 1.0	5.7	100	1032.4	0	0	9	00	00	91	44	4	-
4	7.2	- 0.6	5.9	58	1017.4	7	2	6	18	08	97	02	1	-
5	4.8	4.3	8.3	97	1018.0	8	8	5	00	00	95	60	6	0.4
6	1.8	1.5	6.8	98	1026.7	8	8	2	31	01	94	51	5	0.0
7	0.7	0.4	6.3	98	1025.8	8	8	9	00	00	93	46	4	-
8	4.3	3.3	7.8	93	1025.1	8	8	5	00	00	95	10	2	-
9	- 1.8	- 1.8	5.4	100	1021.5	6	2	9	00	00	93	42	1	0.0
10	3.4	2.4	7.3	93	1019.0	8	7	3	29	02	95	10	6	0.8
11	4.6	1.3	6.7	79	1009.3	8	8	5	23	04	97	60	2	0.1
12	2.3	0.4	6.3	87	1002.4	7	7	4	00	00	95	10	8	0.0
13	- 0.4	- 1.0	5.7	96	1004.2	7	7	5	00	00	96	10	1	-
14	- 4.4	- 5.3	4.1	93	1018.8	8	8	4	31	03	95	70	7	0.4
15	- 4.0	- 6.6	3.7	82	1023.1	8	8	4	27	02	95	85	8	0.1
16	- 2.4	- 3.6	4.7	91	1019.6	8	8	4	30	05	95	85	2	0.9
17	- 1.1	- 1.5	5.5	97	1027.3	8	8	7	00	00	96	71	7	0.3
18	3.1	1.3	6.7	88	1024.7	8	8	4	27	05	95	60	6	0.7
19	3.7	2.4	7.3	92	1027.4	8	8	4	32	01	95	21	2	0.0
20	- 5.0	- 6.3	3.8	90	1041.2	0	0	9	00	00	97	01	0	-
21	- 3.3	- 4.7	4.3	90	1031.3	0	0	9	15	01	98	02	1	-
22	5.1	2.7	7.4	84	1018.3	8	6	4	27	06	97	61	6	0.1
23	4.4	0.2	6.2	74	1015.7	7	7	6	26	02	97	02	6	0.0
24	5.9	- 0.1	6.1	65	1004.0	2	2	5	24	04	97	03	8	0.1
25	- 0.8	- 3.6	4.7	81	1002.0	5	5	5	00	00	97	03	8	0.3
26	- 0.7	- 4.5	4.4	75	1010.6	6	6	5	30	03	97	26	1	0.0
27	- 2.7	- 5.3	4.1	82	1004.9	0	0	9	00	00	98	02	0	-
28	5.2	0.6	6.4	72	989.8	8	8	5	25	04	98	02	8	6.8
29	2.1	- 1.6	5.4	77	1003.5	8	8	5	27	07	97	03	8	1.2
30	0.6	- 2.7	5.0	79	1012.9	8	8	5	27	10	97	02	2	-
31	- 3.1	- 4.1	4.5	93	1018.8	3	3	9	11	02	98	01	1	-

Godz. 13

1	5.7	3.3	7.7	85	1014.8	8	8	4	29	08	96	81	6	0.2
2	3.3	3.1	7.6	98	1030.6	8	7	1	31	03	95	61	5	2.2
3	7.6	1.2	6.7	64	1025.6	2	2	6	10	02	98	02	4	-
4	10.0	3.9	8.1	66	1013.8	7	6	6	35	02	97	03	2	-
5	5.0	3.6	7.9	90	1021.7	8	6	4	24	02	95	60	6	3.0
6	2.8	- 0.5	5.9	79	1027.8	8	8	4	30	02	96	10	2	-
7	7.7	2.2	7.1	68	1023.4	8	7	5	30	03	96	10	2	-
8	7.9	1.9	7.0	66	1022.9	7	6	5	00	00	96	10	2	-
9	7.6	3.1	7.6	73	1018.0	7	2	5	32	02	96	10	1	-
10	4.7	1.4	6.8	79	1018.9	7	7	5	27	04	97	25	6	1.1
11	5.2	3.3	7.7	87	1005.1	7	6	5	27	02	97	25	8	1.8
12	2.5	0.4	6.3	86	1002.2	6	6	5	27	02	97	03	8	0.0
13	- 2.0	- 2.6	5.1	96	1011.6	8	8	4	31	04	95	87	8	2.0
14	- 3.0	- 5.7	4.0	81	1023.8	6	6	4	30	04	96	26	7	0.4
15	0.5	- 0.3	6.0	94	1011.9	8	8	4	26	03	95	71	7	1.6
16	- 1.7	- 5.5	4.1	75	1028.2	7	7	5	31	04	97	02	7	0.2
17	3.0	2.2	7.2	95	1025.5	8	8	3	28	02	95	58	5	1.2
18	4.2	2.5	7.3	88	1022.7	8	7	5	30	01	95	60	2	0.1
19	1.0	- 1.9	5.3	81	1036.9	6	6	5	03	04	97	01	8	0.1
20	3.7	- 7.7	3.4	43	1036.5	2	1	9	36	02	98	01	0	-
21	10.0	- 7.4	3.5	28	1020.5	2	1	9	28	06	97	02	0	-
22	7.5	- 2.2	5.2	50	1018.3	4	4	6	28	08	98	02	1	-
23	7.9	- 1.9	5.3	50	1011.0	8	7	5	24	06	97	03	6	0.0
24	2.4	- 0.9	5.7	79	999.8	8	3	4	27	04	98	01	8	1.3
25	1.3	- 4.4	4.4	66	1002.6	7	7	5	27	06	98	02	8	0.1
26	1.5	- 5.4	4.1	60	1011.2	4	3	5	26	05	98	26	1	0.0
27	5.5	1.5	6.8	75	996.9	7	5	5	21	07	98	01	2	-
28	7.3	- 0.7	5.8	57	992.5	7	6	5	23	10	98	25	6	0.2
29	3.9	- 3.7	4.6	58	1007.5	7	5	5	24	06	97	01	8	0.0
30	1.7	- 4.5	4.4	64	1016.9	7	6	6	30	07	98	02	8	0.2
31	6.9	- 0.6	5.8	59	1016.4	7	6	6	27	02	97	25	1	0.0

Godz. 07

DNI	TEMPERATURA POWIETRZA T	TEMPERATURA PUNKTU ROSY T_d	PRĘŻNOŚĆ PARY WODNEJ e	WILGOTNOŚĆ WZGLĘDNA U	CIŚNIENIE ATMOSFERYCZNE P_o	ZACHMURZENIE N	N_h	h	WIATR dd	v	WIDZIALNOŚĆ V	POGODA ww	W	OPAD R
1	4.9	4.0	8.1	94	1011.7	8	7	4	29	05	96	60	6	3.1
2	2.6	2.3	7.2	98	1025.2	8	7	3	31	02	95	51	6	3.6
3	- 3.9	- 4.1	4.5	99	1030.6	9	9	.	00	00	91	45	4	-
4	3.9	1.1	6.6	82	1015.4	6	2	5	12	02	97	01	2	-
5	3.8	3.1	7.6	95	1020.1	8	3	4	22	01	95	63	6	2.6
6	1.5	0.1	6.2	91	1027.2	8	8	4	31	02	95	20	5	0.0
7	1.5	1.0	6.5	96	1024.4	8	4	5	00	00	95	28	4	-
8	3.7	3.2	7.7	97	1024.8	8	8	5	00	00	95	10	2	-
9	- 1.5	- 1.7	5.4	99	1020.4	7	0	9	00	00	94	28	4	0.0
10	3.4	1.9	7.0	90	1018.6	8	8	4	27	02	95	60	6	0.2
11	5.7	3.5	7.9	86	1007.2	8	8	5	26	05	97	21	6	1.5
12	1.3	- 0.7	5.8	87	1002.3	6	6	5	24	01	97	03	2	-
13	- 0.2	- 0.5	5.9	98	1006.2	8	8	4	28	04	95	26	2	3.1
14	- 4.9	- 5.5	4.0	95	1021.6	8	8	4	30	02	95	70	7	0.5
15	- 2.4	- 4.6	4.3	85	1015.7	8	8	4	24	03	95	71	8	0.3
16	- 3.1	- 4.1	4.5	93	1024.5	8	8	4	31	04	96	71	8	1.5
17	1.8	1.5	6.8	98	1025.8	8	8	2	29	02	95	51	7	1.4
18	3.1	1.8	7.0	91	1023.4	8	7	4	29	03	95	21	6	0.4
19	- 0.6	- 2.4	5.1	87	1034.1	8	7	4	02	02	96	87	7	1.5
20	- 6.2	- 7.3	3.5	92	1040.7	3	0	9	00	00	98	03	0	-
21	- 3.7	- 5.9	3.9	85	1027.5	1	1	9	14	02	98	03	0	-
22	2.0	- 2.3	5.1	73	1018.9	7	7	5	28	06	97	03	6	0.0
23	4.9	0.2	6.2	72	1014.4	7	7	5	28	02	96	10	2	-
24	4.8	- 1.8	5.4	62	998.8	3	2	5	24	05	98	01	1	-
25	0.7	- 3.3	4.8	74	999.6	7	7	5	24	04	97	03	8	0.1
26	- 1.9	- 4.0	4.5	85	1011.9	7	6	4	27	02	97	26	2	0.0
27	0.9	- 3.1	4.9	75	999.2	7	5	5	12	03	98	03	8	0.0
28	5.4	- 0.1	6.1	68	990.9	7	7	5	22	05	98	60	1	0.0
29	0.3	- 1.4	5.5	89	1007.0	7	7	5	26	05	97	22	2	1.6
30	- 1.4	- 1.6	6.4	99	1014.8	8	8	5	27	04	95	86	7	0.6
31	- 2.0	- 3.2	4.8	92	1018.3	3	1	9	00	00	97	03	0	-

Godz. 19

1	4.0	2.0	7.0	87	1017.4	7	6	5	00	00	97	01	8	1.7
2	2.6	2.6	7.4	100	1032.4	7	7	4	00	00	94	10	6	0.1
3	4.6	1.0	6.6	77	1021.3	1	1	6	13	03	97	02	0	-
4	6.9	3.9	8.1	81	1015.4	8	8	5	14	01	95	60	2	0.0
5	3.9	3.4	7.8	97	1023.5	8	8	4	00	00	95	10	6	0.4
6	0.9	- 0.2	6.0	92	1026.5	8	3	5	00	00	95	10	2	-
7	6.1	5.4	9.0	95	1023.8	8	8	5	31	02	95	10	2	-
8	2.7	1.7	6.9	93	1022.3	2	0	9	00	00	95	10	1	-
9	4.5	3.3	7.7	92	1018.5	8	8	4	33	02	96	61	2	0.3
10	4.6	- 0.5	5.9	70	1015.2	7	7	5	25	03	97	03	2	-
11	2.3	1.5	6.8	95	1004.1	8	8	4	28	02	95	80	8	3.0
12	1.4	- 0.2	6.0	89	1003.2	5	4	6	00	00	98	01	2	-
13	- 2.9	- 3.6	4.7	95	1015.2	8	7	5	30	02	95	70	8	0.3
14	- 4.0	- 5.2	4.2	91	1025.0	8	8	4	27	04	95	85	8	0.5
15	- 0.4	- 1.0	5.7	96	1014.4	7	7	5	30	02	96	26	7	0.5
16	- 0.4	- 4.1	4.5	76	1028.5	8	8	9	25	01	97	02	2	-
17	3.0	2.0	7.0	93	1025.2	8	8	3	27	03	94	61	5	0.7
18	4.2	2.7	7.4	90	1024.3	8	8	4	30	02	94	21	2	0.0
19	- 0.3	- 6.5	3.7	63	1039.1	6	6	5	01	01	98	02	2	-
20	2.5	- 4.5	4.4	60	1032.6	7	7	9	00	00	98	02	1	-
21	7.8	- 5.2	4.2	39	1018.2	8	8	8	27	05	97	02	1	-
22	5.7	- 2.3	5.2	56	1016.4	8	7	6	25	05	97	03	1	-
23	6.3	- 0.8	5.8	60	1007.6	6	6	5	26	05	97	01	8	0.1
24	1.7	- 0.8	5.8	83	1001.8	8	7	5	31	02	97	85	1	0.0
25	- 0.8	- 4.0	4.6	79	1006.5	7	6	5	27	04	98	01	8	0.3
26	- 0.4	- 7.3	3.5	60	1009.2	1	1	5	22	03	98	02	1	-
27	6.5	2.9	7.5	78	990.9	7	7	5	16	08	98	60	6	0.0
28	4.5	0.3	6.2	74	999.2	8	6	5	27	03	98	03	8	0.6
29	0.6	- 2.7	5.0	79	1010.1	6	1	5	25	02	98	01	8	0.0
30	1.3	- 4.6	4.3	65	1017.3	7	2	6	23	04	98	01	8	0.0
31	4.9	1.4	6.7	78	1018.0	8	7	5	27	03	97	02	2	-

Godz. 01

DNI	TEMPERATURA POWIETRZA T	TEMPERATURA PUNKTU ROSY T_d	PRĘŻNOŚĆ PARY WODNEJ e	WILGOTNOŚĆ WZGLĘDNA U	CIŚNIENIE ATMOSFERYCZNE P_o	ZACHMURZENIE N	N_h	h	WIATR dd	v	WIDZIALNOŚĆ V	POGODA ww	W	OPAD R
1	7.9	4.0	8.1	76	1006.1	7	7	6	20	02	97	02	6	0.0
2	4.2	3.5	7.8	95	1016.8	7	7	5	35	03	97	02	1	-
3	1.3	- 1.3	5.6	83	1032.6	8	8	4	00	00	97	02	2	-
4	1.3	- 0.1	6.1	91	1022.7	6	0	9	16	03	96	10	1	-
5	- 1.0	- 1.6	5.4	96	1018.3	6	0	9	13	01	96	10	1	-
6	- 1.0	- 1.9	5.3	94	1022.8	7	0	9	00	00	95	10	1	-
7	0.3	- 0.8	5.7	92	1024.9	8	8	4	32	01	96	10	5	0.0
8	4.5	4.3	8.3	98	1022.8	9	9	.	33	01	93	51	6	0.0
9	5.7	1.4	6.8	74	1019.2	8	8	5	27	01	96	10	2	-
10	3.6	2.9	7.5	95	1016.6	8	8	4	36	02	95	10	6	0.2
11	0.5	- 0.3	6.0	94	1012.2	7	7	5	24	04	97	02	1	-
12	3.9	3.2	7.7	95	1002.3	8	6	3	27	01	96	61	6	4.5
13	0.0	- 0.9	5.7	94	1003.3	8	8	5	33	02	96	10	1	-
14	- 1.6	- 3.6	4.7	86	1013.8	8	8	4	34	04	96	70	8	0.3
15	- 3.6	- 5.4	4.1	87	1020.2	8	8	4	36	02	97	70	8	0.1
16	- 1.8	- 2.6	5.0	94	1013.8	7	7	5	34	03	97	70	7	0.3
17	- 4.6	- 7.0	3.6	84	1027.6	3	2	9	25	02	97	02	1	-
18	3.1	2.6	7.4	97	1020.7	8	8	3	32	01	96	50	6	0.4
19	2.0	0.7	6.4	91	1023.5	7	7	5	04	05	96	60	2	0.0
20	- 4.2	- 7.6	3.4	77	1037.0	0	0	9	02	02	97	02	1	-
21	- 0.2	- 5.3	4.1	69	1027.7	0	0	9	32	01	98	01	1	-
22	4.3	1.8	6.9	84	1014.7	8	8	4	28	05	97	60	1	0.1
23	4.0	- 2.5	5.1	62	1014.0	7	0	9	29	04	97	02	1	-
24	3.9	2.7	7.4	92	1006.5	7	7	4	25	03	96	10	6	0.1
25	1.1	- 4.5	4.4	66	1002.5	7	7	6	25	05	97	02	1	-
26	- 2.0	- 2.9	4.9	94	1007.8	4	2	5	33	03	96	10	8	0.7
27	- 2.5	- 4.8	4.3	84	1010.5	0	0	9	26	03	97	01	0	-
28	5.1	- 0.2	6.0	69	992.9	8	8	4	21	06	98	03	6	0.0
29	3.4	0.2	6.2	80	1002.6	8	8	5	25	04	97	02	8	0.0
30	- 3.0	- 3.1	4.9	99	1012.1	0	0	9	00	00	97	02	1	-
31	- 3.8	- 4.6	4.3	94	1020.2	4	0	9	00	00	96	10	1	-

Godz. 13

1	6.3	5.8	9.3	97	1008.6	8	7	3	32	03	96	61	6	1.1
2	3.2	2.7	7.4	97	1026.5	8	8	3	36	03	96	10	8	0.7
3	4.2	- 1.0	5.7	69	1030.0	4	4	6	20	03	98	01	1	-
4	5.1	1.9	7.0	80	1018.1	3	3	5	13	02	97	03	4	-
5	7.9	3.0	7.5	71	1018.5	6	0	9	00	00	97	02	4	-
6	1.5	1.0	6.5	96	1025.8	8	8	2	36	03	95	50	4	0.0
7	4.1	1.6	6.8	83	1022.5	8	8	4	27	02	95	60	2	0.0
8	7.3	3.3	7.7	76	1021.8	8	8	4	31	02	96	10	5	0.0
9	9.7	- 0.6	5.8	48	1015.4	5	2	5	33	05	96	05	1	-
10	6.5	- 0.2	6.0	62	1016.5	7	7	5	31	02	97	03	2	-
11	7.5	2.7	7.4	72	1004.9	7	5	5	29	02	97	03	6	1.6
12	4.3	1.5	6.8	82	1002.8	8	8	4	34	02	97	21	2	0.0
13	4.3	- 2.4	5.1	61	1005.4	7	5	4	36	04	97	03	2	-
14	0.2	- 1.9	5.3	86	1017.6	7	7	4	32	02	97	27	7	0.6
15	0.5	- 5.7	4.0	63	1012.0	7	5	5	24	04	97	01	1	-
16	- 1.0	- 3.2	4.8	85	1023.7	8	8	3	04	02	96	77	7	0.3
17	0.6	- 1.1	5.6	88	1023.0	8	8	3	27	01	95	76	7	0.0
18	5.0	4.1	8.2	94	1019.7	8	6	2	34	03	96	21	4	1.0
19	0.2	- 6.8	3.7	61	1032.5	7	7	5	04	06	98	02	2	-
20	2.9	- 5.9	3.9	52	1034.5	7	7	9	32	03	98	03	1	-
21	8.1	- 6.8	3.7	34	1019.1	7	6	9	33	06	97	02	1	-
22	5.5	- 2.2	5.2	57	1014.7	7	6	4	32	10	98	03	8	0.0
23	8.7	0.2	6.2	55	1012.7	6	5	6	29	02	96	05	8	0.0
24	10.1	- 2.5	5.1	41	997.5	6	6	5	28	06	97	80	2	0.0
25	5.0	- 2.9	4.9	57	1001.2	7	6	5	29	05	97	27	2	0.3
26	1.0	- 2.2	5.2	79	1011.1	7	7	5	27	02	97	85	2	0.0
27	4.0	- 6.8	3.7	45	1004.1	8	8	9	22	05	98	02	1	-
28	10.3	- 1.1	5.6	45	995.3	7	6	6	27	08	97	25	2	0.0
29	4.7	- 4.1	4.5	53	1007.7	6	6	5	30	03	98	03	8	0.1
30	3.6	- 2.7	5.0	63	1016.0	7	7	4	32	01	97	85	2	0.0
31	7.6	- 3.1	4.9	47	1018.6	3	3	5	04	02	97	02	0	-

Godz. 07

DNI	TEMPERATURA POWIETRZA T	TEMPERATURA PUNKTU ROSY T_d	PRĘŻNOŚĆ PARY WODNEJ e	WILGOTNOŚĆ WZGLĘDNA U	CIŚNIENIE ATMOSFERYCZNE P_o	ZACHMURZENIE N	N_h	h	WIATR dd	v	WIDZIALNOŚĆ V	POGODA ww	W	OPAD R
1	6.3	5.4	9.0	94	1005.7	8	3	4	19	01	96	61	6	1.0
2	4.1	3.1	7.6	93	1020.3	8	8	4	32	03	97	02	2	-
3	1.0	- 1.6	5.4	83	1031.9	8	8	4	00	00	97	02	2	-
4	0.9	0.6	6.4	98	1020.0	8	8	3	16	02	95	10	2	-
5	- 1.8	1.8	5.4	100	1018.9	9	9	.	00	00	91	49	1	
6	3.8	3.8	8.0	100	1023.4	9	9	.	34	01	92	47	6	0.5
7	0.5	- 0.3	6.0	94	1023.6	8	4	4	25	03	96	21	2	0.0
8	4.7	4.5	8.4	98	1022.8	9	9	.	34	01	93	51	4	0.1
9	3.5	0.9	6.5	83	1017.8	6	6	9	29	02	96	10	2	-
10	2.7	1.9	7.0	95	1017.3	8	8	4	31	02	96	10	2	-
11	1.7	1.2	6.6	96	1007.1	8	6	3	24	02	96	61	2	1.9
12	2.4	1.6	6.9	95	1001.9	8	4	5	28	01	96	10	6	0.2
13	0.3	- 0.3	6.0	96	1003.5	7	5	5	36	02	96	10	2	-
14	- 2.2	- 4.0	4.5	87	1016.2	8	8	5	32	01	97	70	7	0.2
15	- 6.4	- 8.3	3.3	86	1017.1	4	1	3	29	01	96	10	8	0.2
16	- 3.8	- 4.9	4.2	92	1019.0	7	7	4	36	02	97	02	7	0.1
17	- 4.2	- 6.5	3.8	84	1025.5	7	0	9	33	03	96	10	1	-
18	2.5	2.5	7.3	100	1019.8	9	9	.	27	01	91	47	5	0.1
19	- 0.5	- 2.9	4.9	84	1028.3	8	8	4	04	05	97	02	7	0.0
20	- 4.4	- 5.3	4.1	93	1037.2	6	0	9	32	01	97	02	1	
21	0.5	- 3.8	4.6	73	1023.4	5	2	6	29	03	98	03	1	-
22	3.0	- 1.8	5.4	71	1013.9	7	7	4	30	07	97	80	6	0.0
23	4.1	- 0.5	5.9	72	1014.3	7	2	5	30	02	97	01	6	0.0
24	4.6	2.9	7.5	89	1001.7	6	4	9	23	02	96	10	6	1.9
25	0.3	- 1.7	5.4	86	1002.3	7	5	6	26	02	96	10	1	-
26	- 1.4	- 2.8	5.0	90	1010.1	7	7	4	33	03	96	10	1	
27	- 2.8	- 5.8	4.0	80	1008.4	2	0	9	20	03	98	03	0	-
28	5.0	3.1	7.6	87	994.6	7	7	5	26	03	97	01	6	0.3
29	0.0	- 0.3	6.0	98	1005.6	8	8	9	35	01	96	70	6	1.2
30	- 0.9	- 1.5	5.5	96	1014.3	7	7	4	34	02	96	10	1	-
31	- 2.8	- 3.5	4.7	95	1020.5	1	0	9	00	00	96	10	1	

Godz. 19

1	4.7	4.2	8.3	97	1013.9	7	7	4	35	02	97	02	6	1.8
2	1.7	- 0.8	5.8	83	1031.0	8	8	4	36	01	97	02	2	-
3	2.4	- 0.6	5.8	80	1026.2	0	0	9	16	03	97	02	0	-
4	1.4	0.9	6.5	96	1017.9	7	0	9	14	02	96	10	1	-
5	2.2	1.4	6.8	95	1020.7	6	0	9	00	00	96	10	2	-
6	- 0.1	- 0.7	5.8	96	1025.8	8	8	2	36	01	95	10	5	0.0
7	4.5	4.0	8.1	97	1021.9	8	8	4	31	02	94	60	5	0.2
8	6.5	2.9	7.5	78	1021.1	8	8	6	31	02	96	10	2	-
9	5.4	3.2	7.7	86	1016.6	7	7	5	35	02	96	10	2	-
10	3.1	2.3	7.2	95	1016.1	7	7	5	31	02	97	03	8	0.0
11	4.6	3.4	7.8	92	1004.0	7	7	4	25	02	96	10	8	0.7
12	1.5	0.4	6.3	92	1003.2	2	0	9	00	00	97	01	6	0.0
13	0.5	0.0	6.1	96	1009.1	7	7	4	34	04	96	85	2	0.0
14	- 1.8	- 4.2	4.5	83	1020.4	8	8	4	36	03	97	27	2	0.1
15	- 0.8	- 1.2	5.6	97	1010.1	8	6	3	26	04	95	71	8	2.1
16	- 2.6	- 6.3	3.8	77	1027.2	8	8	5	36	03	97	02	8	0.0
17	2.0	1.5	6.8	96	1021.3	8	6	3	27	02	95	61	7	0.7
18	3.7	2.7	7.4	93	1020.7	8	8	6	32	02	96	10	2	-
19	- 1.2	- 7.1	3.6	64	1035.0	3	3	5	04	03	97	01	1	-
20	0.7	- 6.6	3.7	58	1031.1	8	8	9	29	03	98	03	2	-
21	6.9	- 6.3	3.8	38	1015.2	6	0	9	27	04	97	01	1	-
22	4.6	- 2.1	5.2	62	1014.9	6	2	4	30	05	97	01	8	0.0
23	4.2	2.5	7.3	88	1010.5	6	2	5	27	03	97	25	6	0.2
24	1.5	0.4	6.3	92	1001.1	7	7	9	28	03	97	01	8	2.3
25	- 0.6	- 0.9	5.7	98	1004.8	7	0	9	24	03	96	10	8	1.7
26	- 1.3	- 5.3	4.1	74	1011.4	2	1	4	27	02	98	01	8	0.1
27	4.7	- 2.0	5.3	62	1000.8	8	8	5	20	05	98	03	2	-
28	4.3	1.2	6.7	80	999.9	7	7	6	31	06	98	80	1	0.0
29	- 0.6	- 1.5	5.5	93	1010.1	4	2	9	00	00	96	10	8	0.1
30	- 1.0	- 2.2	5.2	92	1018.5	4	2	9	27	01	96	10	8	0.4
31	- 0.2	- 3.3	4.8	80	1019.1	0	0	9	00	00	96	10	0	-

Godz. 01

DNI	TEMPERATURA POWIETRZA T	TEMPERATURA PUNKTU ROSY T_d	PRĘŻNOŚĆ PARY WODNEJ e	WILGOTNOŚĆ WZGLĘDNA U	CIŚNIENIE ATMOSFERYCZNE P_o	ZACHMURZENIE N	N_h	h	WIATR dd	v	WIDZIALNOŚĆ V	POGODA ww	W	OPAD R
1	0.2	0.2	6.2	100	.	9	9	.	22	08	90	61	4	1.7
2	- 4.2	- 4.7	4.3	96	.	9	9	.	34	24	90	71	4	1.7
3	- 6.2	- 7.0	3.6	94	.	0	0	9	18	03	98	02	4	-
4	- 3.1	- 3.5	4.7	97	.	9	9	.	22	18	90	49	4	0.0
5	- 2.0	- 2.3	5.2	98	.	9	9	.	22	03	90	70	4	0.2
6	- 6.4	- 7.2	3.6	94	.	9	9	.	36	07	90	49	3	1.6
7	- 5.4	- 8.6	3.2	77	.	8	8	6	34	05	97	02	2	-
8	- 3.6	- 4.1	4.5	97	.	9	9	.	36	01	90	49	4	0.0
9	- 0.0	- 4.4	4.4	72	.	4	0	9	34	08	99	03	0	-
10	- 5.4	- 6.1	3.9	95	.	7	7	.	29	15	98	48	2	0.3
11	- 4.6	- 5.2	4.1	96	.	9	9	.	27	26	90	49	3	0.3
12	- 5.8	- 7.3	3.5	89	.	9	9	.	27	08	90	70	4	2.6
13	- 7.9	- 8.9	3.1	93	.	9	9	.	29	08	90	49	3	0.2
14	-12.7	-14.2	2.0	88	.	9	9	.	36	11	90	71	4	3.6
15	-13.5	-15.1	1.9	88	.	9	9	.	32	16	90	71	4	3.1
16	-10.9	-12.2	2.4	90	.	9	9	.	32	25	90	71	4	7.4
17	- 7.1	- 8.7	3.2	93	.	9	9	.	27	06	90	71	4	2.3
18	- 5.0	- 5.6	4.0	95	.	9	9	.	27	14	90	71	4	2.6
19	- 4.4	- 5.0	4.2	96	.	9	9	.	36	08	90	71	4	1.5
20	-12.5	-15.1	1.9	81	.	0	0	9	32	12	98	38	7	3.6
21	- 4.8	-19.5	1.3	31	.	0	0	9	32	09	98	02	1	-
22	- 4.2	- 4.7	4.3	96	.	9	9	.	27	25	90	70	4	0.4
23	- 5.4	- 6.1	3.9	95	.	9	9	.	27	15	90	49	3	0.0
24	- 4.3	- 4.8	4.3	96	.	9	9	.	25	22	90	70	4	0.6
25	- 9.1	-10.2	2.8	92	.	9	9	.	27	26	90	49	8	1.4
26	-10.5	-11.8	2.5	90	.	9	9	.	29	08	90	85	4	1.4
27	- 9.9	-11.1	2.6	91	.	9	9	.	22	16	90	49	3	1.8
28	- 4.2	- 4.7	4.3	96	.	9	9	.	22	25	90	49	3	1.6
29	- 5.7	- 6.4	3.8	95	.	9	9	.	32	12	90	71	4	1.2
30	- 8.7	- 9.8	2.9	92	.	9	9	.	32	08	90	71	4	0.4
31	- 9.2	-10.5	2.8	92	.	9	9	.	25	08	90	49	3	0.3

Godz. 07

DNI	TEMPERATURA POWIETRZA T	TEMPERATURA PUNKTU ROSY T_d	PRĘŻNOŚĆ PARY WODNEJ e	WILGOTNOŚĆ WZGLĘDNA U	CIŚNIENIE ATMOSFERYCZNE P_o	ZACHMURZENIE N	N_h	h	WIATR dd	v	WIDZIALNOŚĆ V	POGODA ww	W	OPAD R
1	- 4.0	- 4.5	4.4	96	.	9	9	.	32	20	90	73	6	5.1
2	- 5.4	- 6.1	3.9	95	.	9	9	.	34	22	90	71	4	7.3
3	- 6.0	- 6.7	3.7	94	.	2	0	9	18	04	98	02	0	-
4	- 2.0	- 2.3	5.2	98	.	9	9	.	22	18	90	49	4	0.0
5	- 1.6	- 1.8	5.3	98	.	9	9	.	00	00	90	71	4	2.7
6	- 5.8	- 6.9	3.7	95	.	1	0	9	36	06	97	01	4	0.1
7	- 3.8	- 4.3	4.4	96	.	9	9	.	32	18	90	71	4	0.3
8	- 4.6	- 5.2	4.1	96	.	9	9	.	36	03	90	49	4	0.0
9	- 1.4	- 1.9	5.3	97	.	6	4	8	32	11	97	03	1	-
10	- 5.4	- 6.1	3.9	95	.	9	9	.	27	10	90	70	4	0.3
11	- 3.0	- 3.4	4.8	97	.	9	9	.	29	24	90	71	4	1.6
12	- 7.2	- 8.1	3.3	93	.	9	9	.	27	10	90	71	8	1.1
13	- 7.9	- 8.9	3.1	93	.	9	9	.	32	11	90	71	4	4.3
14	-13.9	-15.5	1.8	87	.	9	9	.	36	11	90	71	4	2.6
15	-11.1	-12.4	2.4	90	.	8	7	.	32	18	96	41	7	2.4
16	-11.6	-13.2	2.2	89	.	9	9	.	32	18	90	71	4	7.9
17	- 5.2	- 5.9	3.9	95	.	9	9	.	29	18	90	71	4	8.0
18	- 4.6	- 5.4	4.1	95	.	9	9	.	29	10	90	49	7	0.6
19	- 9.0	- 9.3	3.0	98	.	9	9	.	36	17	90	71	4	11.9
20	-12.5	-15.1	1.9	81	.	3	0	9	32	12	98	38	3	0.3
21	- 3.5	-14.4	2.0	43	.	2	0	9	32	14	98	02	0	-
22	- 7.5	- 8.4	3.2	93	.	9	9	.	29	20	90	49	7	1.1
23	- 5.2	- 5.9	3.9	95	.	9	9	.	29	16	90	49	3	0.3
24	- 5.2	- 5.9	3.9	95	.	9	9	.	25	25	90	70	4	1.3
25	- 9.7	-10.9	2.7	91	.	9	9	.	25	20	90	49	3	1.9
26	-11.9	-13.3	2.2	89	.	9	9	.	29	12	90	85	7	1.7
27	-10.3	-11.5	2.5	91	.	9	9	.	20	18	90	49	3	1.1
28	- 4.6	- 5.2	4.1	96	.	9	9	.	22	16	90	49	3	1.3
29	- 8.5	-10.0	2.9	89	.	7	7	.	27	12	97	48	7	1.8
30	- 9.5	-10.7	2.7	91	.	9	9	.	27	09	90	70	4	0.7
31	- 8.9	-10.0	2.9	92	.	9	9	.	27	08	90	70	4	0.6

Godz. 13

1	- 3.4	- 3.8	4.6	97	.	9	9	.	32	16	90	49	7	1.2
2	- 4.2	- 4.7	4.3	96	.	9	9	.	34	14	90	70	4	6.6
3	- 4.2	- 6.0	3.9	86	.	2	2	0	22	15	98	02	1	-
4	- 1.2	- 1.4	5.5	99	.	9	9	.	22	18	90	70	4	0.2
5	- 2.2	- 2.5	5.1	98	.	9	9	.	36	01	90	71	4	4.3
6	- 1.8	- 2.6	5.0	94	.	1	1	.	36	02	97	02	0	-
7	- 2.6	- 2.9	4.9	98	.	9	9	.	32	04	90	45	7	0.0
8	- 0.1	- 8.6	3.2	53	.	3	2	9	00	00	99	01	4	0.0
9	- 1.8	- 2.6	5.0	94	.	9	9	.	29	06	90	49	2	-
10	- 5.8	- 6.5	3.7	95	.	7	7	.	27	12	97	85	7	0.2
11	- 3.2	- 3.6	4.7	97	.	9	9	.	27	14	90	49	3	0.3
12	- 6.6	- 7.4	3.5	94	.	7	7	.	22	08	97	85	7	0.9
13	- 8.5	- 9.5	3.0	92	.	9	9	.	32	16	90	73	4	3.1
14	-11.9	-13.3	2.2	89	.	9	9	.	32	14	90	49	7	2.2
15	- 6.7	- 7.9	3.4	91	.	9	9	.	32	20	90	73	4	5.3
16	-10.7	-12.7	2.3	84	.	9	9	.	32	08	90	49	7	1.8
17	- 3.2	- 3.6	4.7	97	.	9	9	.	27	12	90	71	4	9.4
18	- 3.0	- 3.4	4.8	97	.	9	9	.	32	05	90	71	4	0.5
19	- 9.5	-10.7	2.7	91	.	9	9	.	32	17	90	71	4	12.2
20	- 5.3	- 7.8	3.4	82	.	4	4	8	20	02	98	03	3	-
21	- 2.8	-12.2	2.4	49	.	2	0	9	29	22	98	02	0	-
22	- 5.8	- 6.5	3.7	95	.	4	4	3	27	22	98	02	7	0.0
23	- 4.7	- 5.6	4.0	93	.	9	9	.	25	14	90	70	4	1.4
24	- 7.7	- 8.7	3.2	93	.	7	7	.	27	20	97	41	8	1.7
25	- 9.5	-10.7	2.7	91	.	7	7	.	27	12	97	48	8	2.4
26	-10.7	-12.0	2.4	90	.	4	4	.	27	18	98	41	8	1.1
27	- 5.6	- 6.3	3.8	95	.	9	9	.	22	26	90	49	3	1.0
28	- 3.9	- 4.1	4.4	96	.	9	9	.	22	26	90	49	3	5.2
29	- 7.7	- 8.7	3.2	93	.	7	7	.	27	13	97	85	3	0.3
30	- 8.7	- 9.8	2.9	92	.	9	9	.	25	04	90	85	8	1.8
31	- 5.2	- 5.9	3.9	95	.	7	7	.	27	09	97	85	7	0.3

Godz. 19

1	- 4.6	- 5.5	4.0	93	.	9	9	.	34	20	90	49	8	0.4
2	- 5.4	- 6.1	3.9	95	.	2	2	.	10	02	97	48	7	0.2
3	- 3.4	- 3.8	4.6	97	.	9	9	.	22	15	90	49	4	-
4	- 1.4	- 1.6	5.4	99	.	9	9	.	22	07	90	70	4	0.2
5	- 3.6	- 4.1	4.5	97	.	9	9	.	36	07	90	49	7	3.1
6	- 5.4	-10.2	2.8	67	.	7	0	9	34	06	97	03	1	-
7	- 3.4	- 3.8	4.6	97	.	9	9	.	32	06	90	49	4	-
8	0.2	-10.2	2.8	46	.	2	0	9	34	04	99	02	0	-
9	- 3.5	- 4.6	4.3	92	.	9	9	.	27	06	90	49	4	-
10	- 5.0	- 5.6	4.0	95	.	7	7	.	27	14	97	41	8	0.1
11	- 4.2	- 4.7	4.3	96	.	9	9	.	27	06	90	71	4	0.7
12	- 7.5	- 8.4	3.2	93	.	9	9	.	27	14	90	49	8	0.6
13	-11.1	-12.4	2.4	90	.	9	9	.	36	16	90	73	4	2.6
14	-12.9	-14.4	2.0	88	.	9	9	.	32	14	90	70	4	2.4
15	- 8.7	-10.2	2.8	89	.	9	9	.	32	25	90	71	4	9.0
16	- 9.5	-10.2	2.8	94	.	7	5	.	32	06	97	48	2	0.0
17	- 4.8	- 5.4	4.1	95	.	9	9	.	27	14	90	71	4	4.7
18	- 4.0	- 4.5	4.4	96	.	9	9	.	34	07	90	71	4	2.4
19	-11.1	-12.4	2.4	90	.	9	9	.	32	12	90	71	4	4.6
20	- 5.3	-15.0	1.9	45	.	6	6	6	29	08	98	03	1	-
21	- 2.8	- 7.4	3.5	71	.	7	7	7	29	30	97	02	1	-
22	- 5.4	- 6.1	3.9	95	.	7	7	2	27	22	97	70	3	0.0
23	- 4.2	- 4.7	4.3	96	.	9	9	.	22	30	90	70	4	1.0
24	- 7.9	- 8.9	3.1	93	.	7	7	.	27	22	98	41	3	-
25	- 9.7	-10.9	2.7	91	.	7	5	.	34	10	97	48	8	1.3
26	-10.7	-12.0	2.4	90	.	9	9	.	25	16	90	49	3	-
27	- 2.6	- 2.9	4.9	98	.	9	9	.	22	28	90	49	3	1.4
28	- 5.2	- 5.9	3.9	95	.	9	9	.	27	20	90	49	3	2.8
29	- 7.9	- 8.5	3.2	96	.	7	3	0	27	09	97	38	8	0.2
30	- 8.9	-10.0	2.9	92	.	7	7	.	27	18	97	48	8	0.7
31	- 3.8	- 4.3	4.4	96	.	9	9	.	29	12	90	49	3	0.2

Godz. 01

DNI	TEMPERATURA POWIETRZA T	TEMPERATURA PUNKTU ROSY T_d	PRĘŻNOŚĆ PARY WODNEJ e	WILGOTNOŚĆ WZGLĘDNA U	CIŚNIENIE ATMOSFERYCZNE P_o	ZACHMURZENIE N	N_h	h	WIATR dd	v	WIDZIALNOŚĆ V	POGODA ww	W	OPAD R
1	7.5	4.5	8.4	82	1007.5	8	8	9	15	04	97	02	2	–
2	5.3	3.9	8.1	92	1014.2	8	8	4	27	09	97	02	6	0.0
3	2.4	2.1	7.1	98	1032.0	8	8	4	28	02	97	02	6	0.2
4	2.2	– 0.4	6.0	84	1024.8	8	8	5	15	04	97	03	2	–
5	– 1.0	– 2.0	5.3	93	1018.9	2	2	9	09	02	96	10	1	–
6	0.4	– 0.2	6.0	96	1021.0	8	0	9	27	01	96	10	2	–
7	– 0.4	– 0.4	5.9	100	1025.8	8	8	3	30	05	95	20	2	0.0
8	2.4	1.3	6.7	93	1022.5	8	8	3	23	03	94	51	5	0.0
9	5.3	3.6	7.9	89	1018.9	8	8	4	27	04	96	10	2	–
10	4.7	3.3	7.7	90	1015.6	8	8	5	29	03	96	10	2	–
11	0.5	0.0	6.1	96	1013.7	0	0	9	22	02	97	01	8	0.1
12	3.1	1.8	7.0	91	1003.2	6	6	5	21	05	96	10	1	–
13	1.1	0.8	6.5	98	1002.1	8	8	4	04	06	96	61	6	5.4
14	0.0	– 2.4	5.1	84	1010.9	7	7	5	28	03	97	02	1	–
15	– 1.4	– 2.8	5.0	90	1018.1	8	8	4	32	07	96	85	1	0.0
16	– 1.4	– 3.1	4.9	88	1012.9	7	7	4	22	06	97	02	2	–
17	– 2.2	– 6.5	3.7	72	1026.7	6	6	5	29	03	97	01	2	–
18	1.8	0.4	6.3	91	1019.8	8	8	5	24	03	96	60	2	0.1
19	2.3	2.1	7.1	98	1020.6	8	8	4	35	07	96	10	5	0.1
20	– 3.7	–10.3	2.8	60	1034.8	0	0	9	35	05	97	02	0	–
21	0.4	– 6.2	3.8	61	1025.8	7	7	9	26	09	97	03	1	–
22	4.7	– 4.5	4.4	51	1012.2	8	8	5	25	09	97	02	1	–
23	3.2	– 0.6	5.8	76	1013.1	8	8	5	24	08	97	03	1	–
24	5.0	2.0	7.1	81	1008.2	7	7	5	19	04	97	02	8	0.0
25	1.1	– 0.6	5.9	89	1002.2	8	8	5	25	03	97	02	2	–
26	– 0.8	– 2.9	4.9	85	1006.8	0	0	9	25	04	97	02	1	–
27	– 3.1	– 4.5	4.4	90	1011.1	0	0	9	24	03	97	02	0	–
28	4.5	– 0.9	5.7	68	999.0	8	8	5	18	08	97	03	2	–
29	4.1	0.4	6.3	77	1002.9	6	3	5	25	06	97	02	2	–
30	– 1.0	– 2.5	5.1	89	1011.2	6	0	9	24	02	97	02	1	–
31	– 0.7	– 1.9	5.3	92	1019.5	7	7	5	25	01	96	10	1	–

Godz. 07

DNI	TEMPERATURA POWIETRZA T	TEMPERATURA PUNKTU ROSY T_d	PRĘŻNOŚĆ PARY WODNEJ e	WILGOTNOŚĆ WZGLĘDNA U	CIŚNIENIE ATMOSFERYCZNE P_o	ZACHMURZENIE N	N_h	h	WIATR dd	v	WIDZIALNOŚĆ V	POGODA ww	W	OPAD R
1	5.0	3.3	7.7	89	1006.2	8	8	9	14	01	96	10	2	–
2	4.5	2.3	7.2	85	1018.2	8	6	4	30	07	97	02	2	–
3	1.9	– 1.5	5.5	78	1032.5	8	8	4	32	01	97	02	2	–
4	2.1	– 0.4	5.9	84	1021.9	8	8	5	13	04	97	02	2	–
5	– 0.4	– 1.0	5.7	96	1018.8	7	7	9	00	00	96	10	1	–
6	– 0.3	– 0.3	6.0	100	1022.8	8	8	3	28	01	93	46	2	–
7	0.0	– 1.5	5.5	90	1025.2	8	8	4	23	02	96	10	5	0.0
8	4.7	4.7	8.5	100	1021.2	8	8	3	27	03	93	46	5	0.3
9	5.2	2.2	7.2	81	1017.2	8	8	4	24	03	96	10	2	–
10	3.1	1.6	6.8	98	1016.3	7	3	4	23	01	96	10	2	–
11	1.5	0.4	6.3	92	1008.6	8	8	9	19	04	96	10	1	–
12	3.9	2.9	7.5	93	1001.9	8	8	5	24	03	96	10	8	0.3
13	0.1	0.1	6.2	100	1000.0	8	8	4	32	04	94	73	6	6.2
14	– 0.3	– 2.4	5.1	86	1014.4	8	8	5	29	04	97	02	2	–
15	– 3.9	– 6.8	3.7	80	1016.6	1	1	5	28	08	97	01	8	0.0
16	– 1.6	– 3.3	4.8	88	1017.5	7	7	4	26	05	97	20	2	0.0
17	– 3.8	– 7.5	3.5	76	1025.7	1	1	9	23	01	98	01	1	–
18	2.9	1.9	7.0	93	1018.4	8	8	4	27	03	96	10	6	0.1
19	0.0	– 2.0	5.3	86	1025.0	8	8	4	36	07	97	20	2	0.3
20	– 3.9	– 8.0	3.3	73	1035.5	0	0	9	31	02	98	02	0	–
21	0.0	– 5.2	4.2	68	1021.3	5	0	9	24	09	98	02	1	–
22	3.5	0.0	6.1	78	1011.5	7	3	5	27	07	97	25	2	0.2
23	3.7	– 0.3	6.0	75	1013.5	5	1	5	26	05	97	01	2	–
24	5.1	2.7	7.4	84	1003.1	8	8	9	18	03	96	10	2	–
25	0.5	– 0.3	6.0	94	1002.4	3	0	9	21	02	96	10	1	–
26	– 0.7	– 2.2	5.2	90	1008.3	8	8	9	29	07	97	02	1	–
27	– 3.1	– 4.5	4.4	90	1010.8	0	0	9	19	02	96	10	0	–
28	7.1	1.1	6.6	66	995.9	7	2	4	22	12	97	21	6	0.1
29	3.3	0.7	6.4	83	1004.8	8	8	4	20	02	97	03	1	–
30	– 0.7	– 1.4	5.5	95	1013.6	2	0	9	24	02	96	10	1	–
31	– 1.5	– 2.3	5.2	94	1020.2	3	0	9	00	00	96	10	0	–

Godz. 13

DNI	TEMPERATURA POWIETRZA T	TEMPERATURA PUNKTU ROSY T_d	PRĘŻNOŚĆ PARY WODNEJ e	WILGOTNOŚĆ WZGLĘDNA U	CIŚNIENIE ATMOSFERYCZNE P_o	ZACHMURZENIE N	N_h	h	WIATR dd	v	WIDZIALNOŚĆ V	POGODA ww	W	OPAD R
1	11.1	6.2	9.5	72	1005.8	8	4	5	23	03	97	01	2	–
2	3.9	1.6	6.9	85	1023.7	8	8	3	34	08	96	80	2	0.4
3	3.9	– 0.1	6.1	75	1031.2	7	7	5	20	02	97	01	2	–
4	5.1	0.4	6.3	72	1019.5	6	3	5	14	06	97	01	2	–
5	5.4	0.8	6.5	72	1018.8	7	4	4	11	03	96	10	2	–
6	2.4	1.3	6.7	93	1024.1	8	8	4	32	04	94	10	6	0.2
7	2.7	– 0.6	5.9	79	1022.8	7	7	4	23	04	96	10	2	–
8	7.2	5.6	9.1	90	1020.7	8	8	3	26	05	96	10	4	–
9	9.1	1.9	7.0	61	1014.8	6	6	5	26	09	96	10	2	–
10	6.3	– 2.1	5.2	55	1016.0	6	4	5	29	06	98	03	8	0.0
11	3.5	2.0	7.0	90	1005.9	8	8	3	23	08	96	80	6	0.9
12	4.1	2.1	7.1	87	1002.9	8	1	4	00	00	97	01	8	0.8
13	2.5	1.5	6.8	93	1003.0	8	5	3	28	09	96	21	7	2.1
14	0.9	– 2.4	5.1	79	1016.5	6	4	4	27	05	97	01	8	0.0
15	– 0.4	– 8.3	3.3	55	1013.3	6	6	5	24	07	98	02	1	–
16	0.2	– 2.2	5.2	84	1021.6	7	7	5	28	03	97	02	2	–
17	3.6	– 7.0	3.6	46	1022.0	5	2	9	26	04	98	01	1	–
18	4.4	3.3	7.8	93	1017.7	8	6	3	28	03	95	61	2	0.1
19	0.1	– 2.3	5.2	84	1029.3	8	8	4	36	09	97	02	2	–
20	2.1	– 5.5	4.1	57	1033.2	7	2	5	27	07	98	02	1	–
21	4.2	– 2.2	5.2	63	1018.4	8	8	5	25	08	97	02	2	–
22	4.7	1.4	6.8	79	1012.8	7	7	4	27	12	96	83	2	0.3
23	7.8	1.4	6.8	64	1013.3	5	5	4	26	06	97	02	8	0.0
24	11.0	1.6	6.8	52	998.3	6	3	5	20	09	97	03	2	–
25	6.6	– 0.1	6.1	62	1002.4	7	4	4	22	06	97	01	1	–
26	2.8	– 6.1	3.9	52	1010.1	5	4	5	29	06	97	01	2	–
27	5.5	– 6.5	3.8	42	1006.7	1	1	5	18	06	98	02	0	–
28	9.6	0.5	6.3	53	997.2	7	6	5	20	10	98	03	2	–
29	0.1	– 0.5	5.9	96	1008.4	6	5	3	29	03	97	26	2	3.4
30	6.0	– 0.6	5.9	63	1014.8	5	5	5	32	04	98	02	1	–
31	5.4	– 4.2	4.5	50	1017.7	8	4	5	33	04	97	02	1	–

Godz. 19

DNI	TEMPERATURA POWIETRZA T	TEMPERATURA PUNKTU ROSY T_d	PRĘŻNOŚĆ PARY WODNEJ e	WILGOTNOŚĆ WZGLĘDNA U	CIŚNIENIE ATMOSFERYCZNE P_o	ZACHMURZENIE N	N_h	h	WIATR dd	v	WIDZIALNOŚĆ V	POGODA ww	W	OPAD R
1	6.3	4.5	8.4	88	1010.0	8	6	3	27	08	97	02	6	0.6
2	2.7	2.4	7.3	98	1028.5	8	5	3	33	06	96	61	8	0.5
3	2.8	– 0.2	6.0	81	1028.2	7	7	5	14	05	97	02	2	–
4	2.0	0.4	6.3	89	1018.8	6	0	9	09	02	97	02	2	–
5	3.5	2.0	7.0	90	1019.6	8	0	9	00	00	96	10	2	–
6	1.5	0.4	6.3	92	1025.0	8	8	4	32	03	96	10	4	–
7	3.0	1.2	6.7	88	1021.9	8	8	4	23	02	96	10	2	–
8	6.3	4.5	8.4	88	1019.8	8	8	4	25	04	96	10	2	–
9	6.8	3.5	7.9	80	1015.2	8	8	5	29	04	96	10	2	–
10	4.7	0.3	6.2	73	1015.5	8	8	5	22	03	97	25	1	0.0
11	5.3	3.4	7.8	87	1004.7	8	8	5	22	06	96	25	1	0.0
12	3.8	3.1	7.6	95	1002.7	8	4	4	12	01	96	61	2	0.3
13	1.3	– 1.6	5.4	81	1007.4	0	0	9	27	04	97	01	6	1.1
14	– 0.4	– 2.5	5.1	86	1017.8	7	7	5	34	05	96	85	2	0.1
15	– 0.6	– 5.4	4.1	70	1011.7	5	0	9	22	07	97	01	2	–
16	– 0.3	– 2.4	5.1	86	1024.9	8	8	4	34	04	97	02	8	0.0
17	1.9	– 1.8	5.3	76	1020.9	8	8	5	25	03	97	02	2	–
18	4.1	2.9	7.5	92	1018.1	8	8	4	33	03	96	10	8	0.5
19	– 0.7	– 8.8	3.1	54	1032.6	1	1	5	35	07	97	01	1	–
20	1.0	– 7.5	3.5	53	1029.2	2	2	9	25	06	98	01	1	–
21	4.5	– 4.4	4.4	53	1014.3	1	1	9	26	06	97	01	1	–
22	3.4	0.2	6.2	80	1013.8	7	7	4	27	09	97	03	8	1.6
23	5.8	2.4	7.2	79	1011.4	8	8	5	21	02	96	10	8	0.2
24	4.1	2.3	7.2	88	998.9	8	8	4	25	06	97	29	8	2.0
25	3.2	– 2.9	4.9	64	1003.4	6	6	9	24	04	97	01	8	0.0
26	– 0.1	– 6.1	3.9	64	1010.4	2	1	9	24	03	97	01	1	–
27	3.9	– 3.7	4.6	58	1004.5	8	8	9	18	06	97	03	1	–
28	8.1	1.2	6.7	62	998.6	5	2	5	22	09	98	02	1	–
29	2.7	– 1.2	5.6	75	1009.7	5	2	5	18	02	97	02	2	–
30	2.3	– 0.1	6.0	84	1017.5	6	6	5	02	03	97	01	8	0.0
31	3.1	– 2.7	5.0	66	1017.5	7	4	9	32	02	97	03	2	–

Godz. 01

DNI	TEMPERATURA POWIETRZA T	TEMPERATURA PUNKTU ROSY T_d	PRĘŻNOŚĆ PARY WODNEJ e	WILGOTNOŚĆ WZGLĘDNA U	CIŚNIENIE ATMOSFERYCZNE P_o	ZACHMURZENIE N	N_h	h	WIATR dd	v	WIDZIALNOŚĆ V	POGODA ww	W	OPAD R
1	7.4	5.9	9.3	90	1005.3	8	8	9	20	02	97	03	1	–
2	4.6	4.1	8.2	97	1019.3	8	8	5	26	05	97	02	2	–
3	– 1.0	– 1.0	5.7	100	1032.9	6	6	5	16	01	96	10	1	–
4	– 0.2	– 0.2	6.0	100	1021.2	0	0	9	12	02	95	10	0	–
5	1.6	1.3	6.7	98	1017.3	0	0	9	12	02	96	10	1	–
6	3.8	3.1	7.6	95	1025.0	8	8	5	32	05	95	10	6	0.0
7	1.0	0.7	6.4	98	1024.9	8	8	5	17	02	96	10	2	–
8	6.4	5.7	9.2	95	1023.5	8	8	5	27	03	95	10	2	–
9	2.4	0.5	6.3	87	1020.7	2	0	9	25	02	96	10	1	–
10	4.6	4.6	8.5	100	1017.6	8	8	5	29	03	96	21	6	0.2
11	2.9	2.4	7.3	96	1011.5	7	7	5	17	04	96	10	2	–
12	3.2	2.4	7.3	95	1003.8	8	6	4	22	04	96	21	2	1.2
13	0.2	– 0.1	6.1	98	1004.0	0	0	9	26	02	96	10	1	–
14	– 2.2	– 3.7	4.6	89	1015.1	8	8	5	30	07	97	26	2	0.0
15	– 4.8	– 5.7	4.0	93	1022.9	5	5	5	26	03	96	10	7	0.3
16	– 1.8	– 2.0	5.3	98	1015.3	8	6	5	30	04	96	71	7	0.6
17	– 4.5	– 6.5	3.8	86	1025.6	2	0	9	20	02	96	10	0	–
18	3.8	2.6	7.3	92	1023.2	8	8	5	28	03	96	10	2	–
19	3.1	2.3	7.2	95	1025.1	8	6	4	01	08	96	61	6	3.2
20	– 4.0	– 5.5	4.0	89	1038.4	0	0	9	33	02	98	02	0	–
21	1.2	– 2.6	5.0	75	1030.4	2	2	5	26	02	97	02	1	–
22	5.6	4.2	8.2	91	1017.3	8	5	5	29	08	96	60	2	0.0
23	6.4	0.3	6.2	65	1015.1	8	8	5	24	02	97	02	1	–
24	6.2	4.1	8.2	86	1005.9	7	7	5	21	04	96	10	1	–
25	2.0	– 1.1	5.6	80	1002.6	6	6	9	26	02	97	03	1	–
26	– 0.8	– 2.4	5.1	89	1008.6	0	0	9	24	02	97	01	1	0.0
27	– 2.8	– 4.1	4.5	91	1009.2	2	2	5	15	02	96	10	1	–
28	4.8	4.1	8.2	95	993.5	8	4	5	28	03	96	61	2	1.2
29	5.0	2.5	7.3	84	1002.5	8	8	5	29	07	96	61	2	1.2
30	0.0	– 0.6	5.9	96	1012.1	2	1	9	20	02	97	01	1	–
31	– 1.7	– 2.3	5.2	96	1019.8	0	0	9	18	02	97	02	1	–

Godz. 07

DNI	TEMPERATURA POWIETRZA T	TEMPERATURA PUNKTU ROSY T_d	PRĘŻNOŚĆ PARY WODNEJ e	WILGOTNOŚĆ WZGLĘDNA U	CIŚNIENIE ATMOSFERYCZNE P_o	ZACHMURZENIE N	N_h	h	WIATR dd	v	WIDZIALNOŚĆ V	POGODA ww	W	OPAD R
1	6.6	6.4	9.6	98	1007.1	8	8	4	29	09	96	61	6	3.7
2	3.8	3.1	7.6	95	1022.8	8	5	5	29	06	96	21	6	1.9
3	– 2.2	– 2.2	5.2	100	1031.2	0	0	9	00	00	95	10	1	–
4	– 0.2	– 0.2	6.0	100	1018.0	6	3	5	13	03	95	10	1	–
5	– 0.4	– 0.4	5.9	100	1018.6	6	6	5	22	01	92	46	4	–
6	1.6	1.3	6.7	98	1026.3	8	8	5	30	05	96	10	2	–
7	1.4	1.1	6.6	98	1023.6	8	5	5	18	03	96	10	2	–
8	5.4	4.9	8.7	97	1023.7	8	8	5	28	02	95	10	2	–
9	0.4	– 0.4	5.9	94	1018.9	4	0	9	18	02	96	10	0	–
10	2.6	2.3	7.2	98	1018.4	4	4	9	28	01	96	10	1	–
11	4.2	4.0	8.1	98	1008.1	8	8	5	22	04	96	60	6	3.5
12	2.6	1.8	7.0	95	1002.9	8	5	4	26	02	96	21	2	0.7
13	0.2	0.2	6.2	100	1005.3	7	4	5	30	03	96	10	1	–
14	– 3.0	– 3.1	4.9	99	1017.9	8	8	5	30	06	96	71	7	0.2
15	– 3.8	– 5.3	4.1	89	1017.4	8	8	5	18	02	96	10	2	–
16	– 1.8	– 2.0	5.3	98	1021.2	8	8	4	34	04	96	71	7	1.2
17	– 2.6	– 2.9	4.9	98	1024.7	8	8	5	18	02	95	71	7	0.9
18	3.8	2.8	7.5	93	1022.0	8	8	5	27	04	96	10	2	–
19	0.0	– 1.2	5.6	92	1031.4	8	5	5	01	03	97	22	6	0.6
20	– 4.0	– 4.8	4.3	94	1039.0	0	0	9	28	03	98	02	0	–
21	1.4	– 5.2	4.1	61	1026.0	3	1	9	25	04	97	03	0	–
22	3.8	0.4	6.3	78	1017.6	7	3	5	28	06	97	03	6	0.0
23	5.2	2.0	7.0	80	1015.0	6	6	5	24	02	96	10	2	–
24	5.4	3.0	7.6	84	1001.7	6	4	5	19	04	97	02	1	–
25	0.2	– 0.9	5.7	92	1002.2	5	5	9	17	03	96	10	1	–
26	– 1.0	– 4.0	4.5	81	1011.6	6	6	5	27	04	97	03	1	–
27	– 1.2	– 3.5	4.7	84	1005.3	7	7	9	14	03	97	03	1	–
28	5.2	2.0	7.0	80	994.4	6	3	5	18	05	97	02	6	1.5
29	1.8	– 0.4	5.9	85	1006.6	6	3	5	25	04	96	10	6	1.8
30	0.4	– 1.6	5.4	86	1015.4	7	7	5	20	02	97	02	1	–
31	– 2.2	– 3.4	4.7	91	1019.9	0	0	9	16	01	96	10	0	–

Godz. 13

1	7.2	4.7	8.5	84	1013.3	7	7	5	29	05	97	01	6	0.4
2	5.6	4.9	8.7	95	1028.6	8	5	5	35	05	97	02	6	0.0
3	8.0	2.5	7.3	68	1028.3	0	0	9	14	03	97	02	0	–
4	11.3	3.7	8.0	59	1016.7	6	4	5	16	03	96	10	2	–
5	9.7	6.3	9.5	79	1019.7	8	2	5	30	04	94	28	4	–
6	2.8	1.8	6.9	93	1027.0	8	8	5	34	04	96	10	2	–
7	7.8	3.4	7.8	73	1023.9	8	8	5	25	03	96	10	2	–
8	8.0	5.3	8.9	83	1023.0	8	8	5	27	01	96	10	2	–
9	9.8	5.7	9.1	75	1018.3	6	6	6	29	05	96	10	1	–
10	6.2	2.8	7.5	79	1018.7	6	5	4	29	06	96	10	6	0.1
11	6.8	5.0	8.7	88	1006.5	8	5	5	25	03	96	21	2	0.1
12	4.1	2.9	7.5	92	1003.7	8	8	4	00	00	96	25	7	1.3
13	2.6	1.6	6.8	93	1008.2	7	7	5	34	05	96	26	2	1.4
14	– 1.6	– 3.3	4.8	88	1021.8	8	6	5	29	06	96	70	7	0.1
15	– 0.2	– 0.5	5.9	98	1012.0	8	8	5	22	04	95	71	7	1.6
16	– 1.0	– 2.0	5.3	93	1026.5	7	5	4	33	02	97	70	2	0.4
17	3.8	3.3	7.7	97	1023.7	8	5	5	30	03	96	60	7	0.7
18	4.9	3.7	8.0	92	1022.0	8	8	5	28	03	96	21	2	0.0
19	1.4	– 3.7	4.6	69	1034.3	5	5	5	36	09	98	01	2	–
20	2.8	– 4.9	4.3	57	1036.1	7	7	9	28	03	98	03	1	–
21	10.8	– 2.1	5.2	40	1020.9	2	2	9	28	07	97	02	0	–
22	8.0	0.2	6.2	58	1018.2	5	5	4	28	09	97	01	2	–
23	8.0	2.8	7.5	70	1012.6	8	5	5	22	01	96	60	2	0.0
24	0.6	– 0.2	6.0	94	1000.0	8	8	5	28	05	95	71	6	3.1
25	1.4	– 0.2	6.0	89	1002.9	7	7	4	29	06	97	85	2	0.2
26	2.4	– 1.9	5.3	73	1012.1	7	7	4	22	04	97	02	8	0.2
27	5.0	0.0	6.1	70	1001.3	8	4	5	18	07	96	22	2	0.0
28	10.6	2.5	7.3	57	994.8	5	4	5	20	07	97	02	2	–
29	5.0	– 0.6	5.9	67	1008.9	6	6	5	29	01	97	26	7	0.6
30	3.0	0.3	6.3	83	1016.6	5	5	5	28	02	97	22	1	0.0
31	9.0	– 0.3	6.0	52	1018.1	3	2	5	24	02	97	02	0	–

Godz. 19

1	5.8	2.9	7.5	82	1016.3	5	3	5	28	05	97	25	1	0.0
2	2.6	2.1	7.1	96	1031.6	0	0	9	07	01	97	01	1	–
3	5.0	2.3	7.2	83	1023.3	0	0	9	10	02	97	02	0	–
4	5.6	3.2	7.7	85	1016.4	2	0	9	06	02	96	10	1	–
5	7.0	6.1	9.4	94	1020.7	8	8	5	30	03	96	10	1	–
6	2.4	1.1	6.6	91	1026.2	8	8	5	31	02	96	10	2	–
7	7.1	4.3	8.3	83	1023.5	8	8	5	22	01	96	10	2	–
8	7.4	4.4	8.4	81	1021.6	8	5	5	22	01	96	10	2	–
9	6.4	5.3	8.9	92	1017.0	8	8	5	33	02	96	60	2	0.0
10	3.8	1.0	6.5	82	1017.1	6	6	5	21	02	96	10	1	–
11	6.2	5.3	8.9	94	1003.9	8	8	5	24	02	96	60	6	1.8
12	2.6	2.3	7.2	98	1004.0	7	5	5	01	03	96	10	2	–
13	– 0.8	– 2.0	5.3	92	1013.6	8	5	4	34	09	97	02	8	0.6
14	– 2.4	– 3.3	4.8	93	1023.3	8	6	5	30	03	96	70	2	0.1
15	– 0.4	– 1.3	5.6	94	1012.2	5	5	5	28	04	96	10	8	1.7
16	– 2.4	– 5.0	4.2	82	1028.0	2	2	5	20	01	97	01	7	0.1
17	4.8	4.1	8.2	95	1023.0	8	8	5	28	06	96	10	6	1.1
18	4.7	3.3	7.7	90	1022.4	8	8	5	28	04	96	10	6	0.1
19	– 0.4	– 2.5	5.1	86	1037.1	3	3	5	34	05	98	01	1	–
20	2.6	– 3.6	4.7	63	1032.1	7	7	9	20	02	97	02	2	–
21	7.6	– 2.4	5.1	49	1017.0	6	6	9	24	03	97	02	1	–
22	6.4	0.0	6.1	63	1017.0	3	3	5	26	04	97	01	1	–
23	6.0	4.1	8.2	88	1009.5	8	5	5	19	02	96	10	6	1.1
24	3.2	– 0.9	5.7	74	1001.6	4	4	5	20	02	97	02	1	0.3
25	0.2	– 0.9	5.7	92	1006.3	8	8	5	29	07	97	85	1	0.4
26	– 1.1	– 2.4	5.1	91	1011.5	7	7	4	15	02	96	10	8	0.6
27	5.2	1.7	6.9	78	997.2	8	8	9	17	07	96	10	2	–
28	4.6	1.3	6.7	79	1001.1	3	3	5	23	04	97	02	8	0.7
29	1.1	0.0	6.1	92	1010.7	5	5	5	27	01	97	01	8	0.1
30	2.6	– 0.7	5.8	79	1018.3	7	7	5	17	03	97	02	1	–
31	6.8	1.6	6.9	70	1018.4	7	7	5	26	01	97	02	1	–

Godz. 01

DNI	TEMPERATURA POWIETRZA T	TEMPERATURA PUNKTU ROSY T_d	PRĘŻNOŚĆ PARY WODNEJ e	WILGOTNOŚĆ WZGLĘDNA U	CIŚNIENIE ATMOSFERYCZNE P_o	ZACHMURZENIE N	N_h	h	WIATR dd	v	WIDZIALNOŚĆ V	POGODA ww	W	OPAD R
1	8.4	1.6	6.9	62	1005.8	8	8	5	18	01	97	02	2	-
2	4.3	2.8	7.5	90	1019.4	8	8	5	26	04	96	10	6	0.3
3	0.2	- 0.7	5.8	94	1033.5	7	7	5	09	01	95	10	1	-
4	0.8	0.3	6.2	96	1022.0	2	2	9	10	02	96	10	1	-
5	1.0	- 1.0	5.7	100	1018.1	0	0	9	00	00	92	46	1	-
6	6.1	4.2	8.3	88	1022.9	8	8	4	36	04	94	10	2	-
7	1.1	- 0.3	6.0	90	1025.5	8	8	4	26	03	95	10	2	-
8	4.7	3.7	8.0	94	1024.0	8	8	4	27	04	95	10	6	0.0
9	3.6	2.1	7.1	90	1020.7	6	6	4	27	02	95	10	2	-
10	4.5	3.8	8.0	95	1017.6	8	5	3	02	02	95	61	6	2.0
11	2.2	0.6	6.4	89	1012.9	8	2	5	21	06	96	10	1	-
12	4.4	3.4	7.8	93	1003.1	8	8	5	23	03	96	10	6	0.6
13	1.1	0.6	6.4	96	1003.7	8	8	4	00	00	94	10	2	-
14	- 1.8	- 4.2	4.5	83	1015.7	8	8	4	29	04	97	02	2	-
15	- 4.4	- 8.7	3.2	72	1022.8	5	5	4	31	05	97	22	7	0.2
16	- 1.2	2.8	5.0	89	1014.9	8	8	4	36	05	96	70	2	0.0
17	- 5.8	- 6.9	3.6	92	1028.5	0	0	9	24	03	96	10	1	-
18	3.0	2.0	7.0	93	1023.2	8	8	3	32	04	95	10	6	0.6
19	3.6	2.6	7.4	93	1023.9	8	8	4	36	03	95	10	6	0.0
20	- 3.0	- 8.0	3.3	68	1038.1	0	0	9	04	04	97	02	1	-
21	0.0	- 5.2	4.2	68	1030.1	0	0	9	24	04	97	01	1	-
22	6.2	- 0.6	5.8	62	1017.7	8	8	5	30	04	97	02	2	-
23	4.2	- 1.0	5.7	69	1016.2	8	8	5	28	03	96	10	2	-
24	5.0	2.8	7.5	86	1006.6	8	8	5	22	03	96	10	6	0.4
25	- 0.4	- 1.9	5.3	90	1003.6	0	0	9	24	04	97	02	1	-
26	- 2.4	- 3.6	4.7	91	1009.5	0	0	9	24	05	97	01	1	-
27	- 4.2	- 5.8	4.0	89	1010.9	0	0	9	19	03	96	10	0	-
28	8.6	- 1.6	5.4	49	991.4	8	8	5	20	14	98	03	6	0.0
29	3.3	0.4	6.3	81	1003.3	7	3	6	22	04	97	01	1	-
30	- 1.8	- 2.1	5.2	98	1012.3	0	0	9	27	02	94	10	1	-
31	- 2.2	2.5	5.1	98	1020.1	0	0	9	22	03	96	10	1	-

Godz. 07

DNI	TEMPERATURA POWIETRZA T	TEMPERATURA PUNKTU ROSY T_d	PRĘŻNOŚĆ PARY WODNEJ e	WILGOTNOŚĆ WZGLĘDNA U	CIŚNIENIE ATMOSFERYCZNE P_o	ZACHMURZENIE N	N_h	h	WIATR dd	v	WIDZIALNOŚĆ V	POGODA ww	W	OPAD R
1	6.9	5.8	9.2	92	1007.3	8	6	2	27	05	94	61	6	1.5
2	3.6	2.9	7.5	95	1022.6	8	8	4	32	04	96	60	6	0.2
3	- 2.0	- 2.3	5.2	98	1032.0	0	0	9	00	00	94	10	1	-
4	- 0.8	- 0.9	5.7	99	1019.3	9	9	.	12	01	92	47	1	-
5	0.0	- 0.9	5.7	94	1019.2	9	9	.	00	00	90	47	4	-
6	3.1	2.6	7.4	97	1025.0	8	8	3	36	04	94	60	6	1.1
7	0.3	0.0	6.1	98	1025.0	8	8	4	24	03	95	10	2	-
8	4.4	3.4	7.8	93	1024.1	8	8	4	27	02	94	10	2	-
9	1.3	0.2	6.2	92	1019.5	2	1	5	23	04	94	10	1	-
10	3.8	2.3	7.2	90	1018.4	8	8	4	33	04	94	10	6	1.8
11	3.4	2.7	7.4	95	1008.6	8	4	3	24	08	95	61	6	0.8
12	2.6	2.1	7.1	96	1002.7	8	8	4	24	01	95	60	2	0.4
13	1.0	- 0.7	5.8	88	1004.7	7	7	5	36	03	94	10	2	-
14	- 3.0	- 5.7	4.0	81	1017.9	8	8	4	27	05	96	71	7	0.0
15	- 4.6	- 5.9	3.9	93	1018.1	6	6	5	24	05	96	10	1	-
16	- 2.6	- 4.5	4.4	87	1020.7	7	7	5	02	03	96	10	7	0.6
17	- 3.4	- 6.2	3.8	81	1026.2	8	3	5	22	06	96	71	1	0.0
18	2.4	1.9	7.0	96	1021.6	8	8	3	27	03	93	46	6	0.6
19	0.2	- 2.5	5.1	82	1029.2	8	8	4	03	07	96	10	7	0.3
20	- 4.0	- 6.2	3.8	84	1037.6	2	2	9	01	03	96	10	0	-
21	- 0.8	- 5.4	4.1	71	1026.7	3	1	9	24	05	96	10	0	-
22	3.5	- 1.2	5.6	71	1017.4	4	4	5	31	08	97	01	6	0.1
23	2.8	0.7	6.4	86	1015.9	7	5	5	23	04	96	10	6	0.0
24	4.8	2.1	7.1	82	1002.0	6	4	4	24	08	97	01	6	1.0
25	0.2	- 2.4	5.1	83	1002.9	7	7	5	24	04	97	03	1	-
26	- 1.3	- 5.0	4.2	76	1012.2	2	1	4	31	08	96	10	7	0.1
27	- 1.6	- 5.0	4.2	78	1007.1	6	3	9	18	05	97	03	1	-
28	5.2	1.1	6.6	75	996.0	6	6	5	24	10	97	03	6	0.4
29	0.1	- 0.8	5.8	94	1007.7	8	8	3	32	03	94	71	6	4.3
30	- 0.2	- 1.7	5.4	90	1015.3	7	7	4	30	02	95	10	1	-
31	- 2.9	- 3.9	4.6	93	1020.9	0	0	9	23	01	96	10	0	-

Godz. 13

DNI	TEMPERATURA POWIETRZA T	TEMPERATURA PUNKTU ROSY T_d	PRĘŻNOŚĆ PARY WODNEJ e	WILGOTNOŚĆ WZGLĘDNA U	CIŚNIENIE ATMOSFERYCZNE P_o	ZACHMURZENIE N	N_h	h	WIATR dd	v	WIDZIALNOŚĆ V	POGODA ww	W	OPAD R
1	5.7	4.1	8.2	89	1012.8	8	6	3	30	07	95	61	6	8.4
2	5.1	2.9	7.5	86	1027.9	8	8	3	36	03	95	61	5	0.1
3	7.2	- 0.6	5.9	58	1028.5	0	0	9	14	05	97	01	0	-
4	7.6	2.3	7.2	69	1017.2	7	3	6	12	01	96	10	4	-
5	5.4	3.2	7.7	86	1019.7	8	0	9	27	03	93	44	4	-
6	1.4	0.9	6.5	96	1027.2	8	8	3	34	04	93	44	6	0.0
7	5.4	0.8	6.5	72	1023.7	8	8	4	25	04	95	10	2	-
8	6.6	4.0	8.2	84	1023.5	8	8	4	27	03	94	10	2	-
9	9.5	1.6	6.9	58	1017.5	7	2	9	32	05	95	05	1	-
10	6.0	1.0	6.5	70	1018.0	7	7	4	30	05	97	03	2	-
11	6.3	4.0	8.1	85	1006.9	7	7	4	22	09	97	03	6	1.2
12	3.3	2.0	7.1	91	1003.7	8	5	3	13	01	94	10	7	3.9
13	3.8	- 0.5	5.9	73	1007.2	5	5	5	35	04	96	10	2	-
14	- 2.0	- 4.5	4.4	83	1020.5	8	6	3	30	04	95	70	7	0.4
15	- 0.4	- 4.5	4.4	74	1012.7	8	5	4	23	08	97	71	2	0.0
16	- 1.2	- 3.8	4.6	82	1025.1	8	8	4	02	06	96	22	7	0.5
17	0.0	- 1.4	5.5	90	1025.0	8	8	4	24	05	95	22	7	0.1
18	3.8	2.8	7.5	93	1021.9	8	8	2	32	05	94	10	6	0.2
19	1.1	- 6.5	3.8	57	1033.3	7	7	5	04	05	97	02	2	-
20	1.8	- 9.0	3.1	44	1036.3	6	0	9	33	02	97	03	1	-
21	8.0	- 7.5	3.5	32	1021.6	1	1	9	24	07	97	01	0	-
22	6.0	- 2.9	4.9	53	1018.0	6	6	5	27	10	97	02	1	-
23	8.0	1.7	6.9	64	1013.8	8	8	5	23	09	97	03	1	-
24	9.8	- 0.1	6.0	50	997.3	6	5	5	22	12	97	03	1	-
25	3.6	- 3.0	4.9	62	1002.5	7	6	5	23	10	97	03	8	0.0
26	0.6	- 4.5	4.4	69	1012.4	7	7	4	27	07	97	03	8	0.0
27	5.0	- 4.4	4.4	51	1003.2	7	2	6	21	09	98	02	2	-
28	10.2	- 0.9	5.7	46	996.2	6	6	5	24	12	98	01	2	-
29	1.4	0.9	6.5	96	1009.3	5	5	4	29	03	95	26	2	0.3
30	4.9	- 3.4	4.7	55	1016.4	5	5	5	29	07	97	03	2	-
31	5.7	- 7.1	3.6	39	1018.9	1	1	5	26	04	98	02	0	-

Godz. 19

DNI	TEMPERATURA POWIETRZA T	TEMPERATURA PUNKTU ROSY T_d	PRĘŻNOŚĆ PARY WODNEJ e	WILGOTNOŚĆ WZGLĘDNA U	CIŚNIENIE ATMOSFERYCZNE P_o	ZACHMURZENIE N	N_h	h	WIATR dd	v	WIDZIALNOŚĆ V	POGODA ww	W	OPAD R
1	5.9	3.5	7.9	85	1016.3	6	6	5	29	04	96	10	6	1.1
2	2.8	1.2	6.7	89	1031.9	5	5	5	04	03	96	10	6	0.0
3	2.7	0.9	6.5	88	1025.7	2	0	9	12	03	97	03	0	-
4	2.8	1.8	6.9	93	1017.3	5	2	9	14	02	95	10	1	-
5	6.8	3.8	8.0	81	1020.8	7	7	5	03	02	94	10	4	-
6	1.4	- 0.2	6.0	89	1026.8	8	8	3	29	01	94	10	4	-
7	5.6	2.7	7.4	81	1023.1	8	8	4	29	03	95	10	2	-
8	5.8	4.9	8.6	94	1022.4	8	8	4	27	03	95	10	2	-
9	6.6	4.3	8.3	85	1017.1	8	6	4	34	02	95	60	2	0.8
10	3.2	0.6	6.4	83	1017.6	2	2	5	25	04	97	01	8	0.3
11	4.8	2.8	7.5	87	1005.3	8	8	4	24	08	97	02	8	0.1
12	2.8	1.8	6.9	93	1003.7	8	8	4	00	00	94	10	8	0.2
13	0.0	- 0.9	5.7	94	1011.9	8	8	4	32	04	96	10	8	2.2
14	- 2.6	- 7.1	3.6	73	1022.9	7	7	4	31	05	97	02	7	0.1
15	0.2	- 2.4	5.1	83	1011.9	8	8	3	32	04	95	71	7	0.6
16	- 2.0	- 7.0	3.6	68	1028.5	8	8	4	34	02	97	02	7	0.0
17	1.4	0.9	6.5	96	1023.7	8	8	2	24	04	94	51	7	0.5
18	4.0	2.0	7.0	87	1022.0	8	8	4	28	02	94	10	6	0.0
19	- 0.4	-10.1	2.8	48	1036.1	7	7	5	04	07	97	03	2	-
20	1.0	- 4.3	4.5	68	1033.2	7	7	9	27	04	97	03	2	-
21	5.2	- 1.9	5.3	60	1017.9	6	2	9	26	05	96	10	1	-
22	6.4	- 2.0	5.3	55	1017.1	6	6	5	30	04	97	01	2	-
23	6.4	3.3	7.7	81	1010.3	8	6	5	25	04	96	60	2	0.2
24	1.8	1.3	6.7	96	1003.1	6	6	5	22	02	96	10	9	1.0
25	- 1.6	- 2.7	5.0	92	1006.2	4	4	4	23	03	96	10	8	1.2
26	- 1.0	- 4.9	4.2	75	1012.2	4	4	5	21	03	96	10	8	0.0
27	4.1	0.4	6.3	77	1000.2	8	4	5	18	10	97	61	2	0.0
28	5.6	0.5	6.3	69	1001.4	7	7	5	27	08	98	25	2	0.2
29	1.6	- 0.6	5.8	85	1010.2	4	3	5	26	03	96	10	8	0.0
30	0.8	- 0.3	6.0	92	1018.8	8	4	5	24	03	96	10	8	0.0
31	5.4	- 3.4	4.7	53	1018.5	1	1	6	28	02	97	02	0	-

Godz. 01

DNI	TEMPERATURA POWIETRZA T	TEMPERATURA PUNKTU ROSY T_d	PREŻNOŚĆ PARY WODNEJ e	WILGOTNOŚĆ WZGLĘDNA U	CIŚNIENIE ATMOSFERYCZNE P_o	ZACHMURZENIE N	N_h	h	WIATR dd	v	WIDZIALNOŚĆ V	POGODA ww	W	OPAD R
1	7.8	5.1	8.8	83	1007.8	3	2	5	00	02	97	01	6	0.0
2	4.4	3.2	7.7	92	1016.8	7	3	4	26	05	96	10	6	0.0
3	2.0	- 0.2	6.0	89	1032.8	8	8	3	24	02	96	10	2	-
4	2.0	0.7	6.4	91	1023.4	7	7	3	12	04	97	03	1	-
5	1.6	1.3	6.7	98	1017.8	8	8	3	09	04	96	10	1	-
6	1.4	1.1	6.6	98	1022.0	6	4	5	26	04	95	10	2	-
7	1.4	0.3	6.2	92	1025.2	8	6	3	29	03	95	10	2	-
8	3.8	3.8	8.0	100	1022.7	8	8	3	28	02	94	51	5	0.5
9	5.1	3.4	7.8	89	1020.6	8	8	4	26	03	95	10	2	-
10	5.3	4.4	8.3	94	1016.6	8	5	4	28	03	96	61	2	0.0
11	1.4	0.9	6.5	96	1014.2	0	0	9	18	04	98	10	8	0.6
12	3.9	2.7	7.4	92	1003.5	8	6	4	19	03	96	61	6	1.2
13	3.2	2.2	7.2	93	1002.2	8	8	4	34	04	96	60	6	1.2
14	0.5	- 0.6	5.8	92	1012.7	8	8	4	28	07	97	02	1	-
15	- 1.7	- 2.2	5.2	96	1020.1	8	6	4	29	06	96	71	8	0.0
16	- 0.2	- 1.1	5.6	94	1013.9	8	6	5	26	06	96	71	7	0.0
17	- 1.7	- 6.2	3.8	71	1027.6	8	8	5	29	04	97	78	2	0.0
18	2.4	1.9	7.0	96	1022.2	8	8	3	27	02	96	51	2	0.0
19	4.1	3.4	7.8	95	1021.1	8	6	3	33	04	95	60	5	0.1
20	- 3.5	- 6.0	3.9	83	1035.9	0	0	9	33	05	97	01	1	-
21	1.3	- 3.9	4.6	68	1027.9	8	8	5	25	06	97	02	2	-
22	5.5	0.3	6.3	69	1015.3	8	8	6	24	07	97	02	1	-
23	3.2	- 1.9	5.3	69	1016.3	7	7	5	21	04	97	03	1	-
24	5.4	3.0	7.6	84	1008.2	8	8	5	16	04	96	10	8	0.4
25	2.1	1.0	6.6	93	1003.5	8	8	5	23	03	96	10	2	-
26	- 0.7	- 2.2	5.2	90	1008.2	0	0	9	28	03	97	02	1	-
27	- 2.9	- 4.2	4.5	91	1012.3	0	0	9	20	02	97	02	0	-
28	5.6	- 0.8	5.8	64	997.9	8	8	5	18	08	97	03	2	-
29	3.8	1.0	6.5	82	1004.5	6	6	5	21	04	97	03	8	0.2
30	- 0.7	- 1.3	5.6	96	1012.2	0	0	9	23	02	96	10	1	-
31	- 1.6	- 2.2	5.2	96	1021.3	0	0	9	25	02	96	10	1	-

Godz. 07

DNI	TEMPERATURA POWIETRZA T	TEMPERATURA PUNKTU ROSY T_d	PREŻNOŚĆ PARY WODNEJ e	WILGOTNOŚĆ WZGLĘDNA U	CIŚNIENIE ATMOSFERYCZNE P_o	ZACHMURZENIE N	N_h	h	WIATR dd	v	WIDZIALNOŚĆ V	POGODA ww	W	OPAD R
1	7.4	4.4	8.4	81	1006.2	6	3	5	18	02	96	10	6	0.0
2	4.8	3.1	7.6	89	1020.6	8	8	4	28	06	96	10	2	-
3	1.4	- 0.2	6.0	89	1032.9	8	8	5	00	00	96	10	5	0.0
4	2.0	0.9	6.5	93	1020.9	8	8	3	10	06	96	10	2	-
5	0.7	0.4	6.3	98	1018.5	8	8	3	03	03	95	10	2	
6	1.9	1.9	7.0	100	1023.4	9	9	.	25	02	93	43	4	-
7	0.1	- 1.1	5.7	92	1024.6	8	8	3	19	02	96	10	5	0.0
8	4.6	4.6	8.5	100	1022.8	8	8	2	25	02	94	51	5	0.2
9	5.4	2.2	7.2	80	1018.5	7	7	5	24	03	95	10	2	-
10	3.6	3.1	7.6	97	1016.5	8	3	4	30	04	95	10	6	1.1
11	2.5	0.1	6.1	84	1008.7	8	6	5	20	05	96	10	1	-
12	4.8	3.1	7.6	89	1002.7	8	6	4	20	05	95	10	6	0.4
13	0.8	- 0.5	6.0	92	1001.7	8	6	3	33	04	96	61	6	4.8
14	- 0.5	- 3.3	4.0	[illegible]	1016.1	8	5	5	28	05	97	01	2	-
15	- 4.2	- 6.8	3.7	82	1018.5	1	1	5	27	07	97	01	7	0.3
16	- 1.4	- 2.5	5.1	92	1018.4	8	8	5	32	04	97	03	7	0.0
17	- 2.5	- 5.6	4.0	79	1026.5	2	1	9	22	03	97	01	7	0.0
18	3.4	2.9	7.5	97	1019.5	8	8	1	27	06	94	10	6	1.6
19	0.5	0.0	6.1	96	1025.3	8	8	2	36	07	96	51	6	0.2
20	- 4.1	- 6.3	3.8	84	1036.3	0	0	9	29	03	98	02	0	-
21	1.1	- 5.3	4.1	62	1024.6	0	0	9	26	07	97	01	1	-
22	5.3	1.5	6.8	77	1014.3	7	6	4	25	07	96	10	2	-
23	4.2	1.1	6.6	80	1015.3	6	6	5	24	04	97	01	2	-
24	6.4	1.7	6.9	72	1003.4	8	1	5	20	05	96	10	6	0.0
25	1.3	- 0.4	5.9	89	1003.7	6	1	5	19	03	95	10	2	-
26	- 0.4	- 2.5	5.1	86	1009.6	8	3	5	30	07	96	10	1	-
27	- 2.4	- 5.1	4.2	82	1010.6	0	0	9	15	02	97	02	0	-
28	6.2	1.8	6.9	73	997.5	7	4	5	18	10	97	60	2	0.0
29	4.2	1.1	6.6	80	1005.6	8	4	5	19	04	97	21	1	0.0
30	- 0.7	- 1.4	5.5	95	1014.7	0	0	9	28	03	95	10	1	-
31	- 2.9	- 3.0	4.9	99	1020.5	9	9	.	25	02	92	45	1	-

Godz. 13

DNI	TEMPERATURA POWIETRZA T	TEMPERATURA PUNKTU ROSY T_d	PREŻNOŚĆ PARY WODNEJ e	WILGOTNOŚĆ WZGLĘDNA U	CIŚNIENIE ATMOSFERYCZNE P_o	ZACHMURZENIE N	N_h	h	WIATR dd	v	WIDZIALNOŚĆ V	POGODA ww	W	OPAD R
1	9.0	6.5	9.6	84	1007.2	8	4	5	21	04	96	10	2	-
2	5.3	4.1	8.2	92	1025.3	8	6	3	29	06	96	61	1	0.4
3	4.4	0.8	6.5	77	1031.1	8	8	4	08	05	97	02	2	-
4	6.5	3.4	7.8	81	1018.2	7	0	9	09	06	96	10	2	-
5	2.0	0.4	6.3	89	1018.4	8	8	3	00	00	95	10	2	-
6	3.8	2.8	7.5	93	1024.3	8	8	3	30	04	94	51	4	0.0
7	4.2	0.6	6.4	77	1023.4	8	5	4	26	03	95	10	2	-
8	6.4	6.0	9.3	97	1022.9	8	8	1	28	04	94	51	4	0.4
9	10.1	4.0	8.1	66	1016.4	6	3	5	26	04	96	10	2	-
10	6.0	1.0	6.5	70	1017.1	5	4	5	24	03	97	27	2	1.3
11	4.0	2.0	7.0	87	1007.5	8	6	3	22	06	96	61	6	0.2
12	4.0	2.5	7.3	90	1003.8	8	6	4	34	01	97	21	6	1.6
13	3.4	1.1	6.6	85	1005.2	8	5	3	31	07	96	61	7	3.6
14	1.1	- 2.8	5.0	75	1017.6	8	8	5	30	06	97	70	2	0.1
15	0.9	- 8.5	3.2	49	1014.0	5	2	5	23	06	98	01	1	-
16	0.6	- 0.5	5.9	92	1022.4	7	7	5	29	06	97	02	1	-
17	3.4	- 3.7	4.7	60	1023.6	7	2	5	24	06	97	03	1	-
18	4.7	4.2	8.3	97	1019.7	8	6	3	29	07	95	61	2	0.0
19	0.6	- 2.8	5.0	78	1029.9	8	8	4	36	08	97	70	5	0.1
20	2.2	- 8.3	3.3	45	1034.5	4	2	5	32	07	98	03	0	-
21	8.0	- 2.8	4.9	46	1020.9	6	6	6	27	08	97	01	1	-
22	5.4	- 0.1	6.1	68	1015.9	6	3	5	27	11	98	25	2	0.5
23	9.2	0.9	6.5	56	1014.5	6	6	5	24	06	96	05	1	-
24	12.0	3.5	7.8	56	999.3	7	5	5	20	08	96	05	2	-
25	7.6	- 2.7	5.0	48	1003.5	6	6	5	25	04	98	02	2	-
26	2.0	- 4.3	4.5	63	1012.1	6	6	5	31	06	97	26	2	0.0
27	6.0	- 7.0	3.6	39	1006.8	7	2	6	19	09	98	03	1	-
28	10.3	0.9	6.5	52	998.2	6	3	5	19	09	98	02	6	0.0
29	4.5	- 2.2	5.2	62	1008.7	7	7	5	30	06	98	03	7	1.4
30	4.8	- 4.3	4.4	52	1015.9	7	7	5	31	06	97	03	1	-
31	6.4	- 4.6	4.3	45	1018.5	6	6	5	32	06	97	02	4	-

Godz. 19

DNI	TEMPERATURA POWIETRZA T	TEMPERATURA PUNKTU ROSY T_d	PREŻNOŚĆ PARY WODNEJ e	WILGOTNOŚĆ WZGLĘDNA U	CIŚNIENIE ATMOSFERYCZNE P_o	ZACHMURZENIE N	N_h	h	WIATR dd	v	WIDZIALNOŚĆ V	POGODA ww	W	OPAD R
1	6.0	4.9	8.6	92	1013.7	8	6	3	29	08	96	60	6	2.6
2	3.6	1.0	6.6	83	1029.5	7	7	5	32	06	96	10	6	0.1
3	2.0	0.4	6.3	89	1027.1	0	0	9	09	04	97	01	1	-
4	3.9	2.4	7.3	90	1017.8	8	0	9	09	05	96	10	2	-
5	3.2	1.7	6.9	90	1020.6	8	8	4	28	03	95	10	2	-
6	2.3	0.1	6.2	86	1025.1	8	8	3	35	03	95	10	5	0.0
7	4.0	3.0	7.6	93	1022.8	8	8	3	24	02	95	51	6	0.0
8	6.5	5.1	8.8	91	1021.8	8	8	2	24	03	95	10	5	0.1
9	7.5	3.5	7.9	76	1016.2	8	5	5	25	03	95	10	2	-
10	2.9	1.6	6.9	91	1017.1	6	6	5	22	03	97	03	8	0.4
11	4.5	1.7	6.9	82	1006.5	8	8	5	19	06	96	60	2	0.1
12	4.0	2.5	7.3	90	1003.3	8	8	5	12	02	96	10	2	-
13	2.9	- 0.7	5.8	77	1008.4	7	7	5	28	05	97	02	6	0.5
14	- 0.5	- 1.1	5.6	96	1018.9	6	6	4	33	08	97	26	7	0.7
15	0.3	- 4.2	4.5	72	1012.1	8	4	5	18	04	97	03	1	-
16	- 0.4	- 3.1	4.8	82	1025.9	8	8	4	33	07	97	02	8	0.2
17	1.8	1.3	6.7	96	1022.9	8	6	3	26	04	96	21	2	0.2
18	5.0	3.8	8.0	92	1019.5	8	8	4	28	05	96	25	6	0.2
19	- 1.5	- 5.2	4.1	76	1033.7	6	6	5	32	05	97	01	7	0.0
20	1.4	- 4.9	4.3	63	1031.8	7	7	6	24	03	98	02	1	-
21	3.9	- 2.6	5.0	62	1016.7	1	1	9	23	04	97	01	1	-
22	3.8	0.1	6.1	77	1016.2	6	6	5	27	06	98	02	8	0.0
23	7.4	2.1	7.1	69	1011.9	8	6	5	21	05	96	61	2	0.0
24	3.1	1.8	7.0	91	1002.5	8	4	4	27	06	97	21	8	1.7
25	3.4	- 1.0	5.7	73	1005.4	5	2	5	30	08	97	01	2	-
26	- 0.4	- 1.6	5.4	92	1011.5	4	2	9	25	05	97	01	8	0.0
27	4.8	- 2.5	5.1	59	1003.5	7	7	6	20	10	98	03	2	-
28	8.5	- 0.1	6.1	55	1000.9	6	3	5	23	06	98	02	8	0.0
29	2.6	- 0.7	5.8	79	1010.7	3	3	9	25	02	97	01	1	-
30	1.4	- 2.1	5.2	78	1017.9	2	0	9	30	02	97	01	1	-
31	0.8	- 3.1	4.9	75	1018.3	0	0	9	32	03	97	01	1	-

Godz. 01

DNI	TEMPERATURA POWIETRZA T	TEMPERATURA PUNKTU ROSY T_d	PRĘŻNOŚĆ PARY WODNEJ e	WILGOTNOŚĆ WZGLĘDNA U	CIŚNIENIE ATMOSFERYCZNE P_o	ZACHMURZENIE N	N_h	h	WIATR dd	v	WIDZIALNOŚĆ V	POGODA ww	W	OPAD R
1	7.3	4.6	8.5	83	1006.9	8	8	6	06	02	96	10	2	-
2	3.9	2.7	7.4	92	1019.4	8	8	4	22	04	95	10	2	-
3	1.1	1.4	5.5	98	1033.7	1	0	9	99	01	97	01	0	-
4	0.4	0.1	6.2	98	1022.2	7	7	2	06	04	95	10	1	-
5	0.7	- 1.0	5.7	98	1018.2	9	9	.	99	01	91	45	4	-
6	0.8	0.5	6.3	98	1022.8	9	9	.	00	00	91	45	4	-
7	1.5	0.1	6.2	91	1026.1	8	8	4	29	03	95	10	2	-
8	5.0	3.3	7.7	89	1024.0	8	8	5	25	02	95	10	2	-
9	3.6	2.9	7.5	95	1020.9	7	7	4	23	02	95	10	2	-
10	5.2	4.7	8.6	97	1017.2	8	8	4	27	02	95	61	6	3.6
11	0.2	- 0.4	5.9	96	1013.6	6	6	9	23	02	96	10	1	-
12	4.4	3.4	7.8	93	1004.5	8	8	5	24	02	96	21	6	0.5
13	1.9	0.8	6.5	93	1004.5	8	8	3	00	00	96	10	2	-
14	- 0.9	- 1.9	5.3	95	1015.6	8	8	5	28	06	97	70	7	0.1
15	- 2.9	- 7.1	3.6	73	1022.3	8	8	5	29	06	97	22	2	0.0
16	- 1.9	- 2.4	5.1	96	1013.9	5	5	5	28	04	96	10	7	0.5
17	- 5.1	- 7.1	3.6	85	1029.4	0	0	9	24	02	96	10	1	-
18	3.1	2.3	7.2	95	1022.5	8	8	4	27	05	96	21	6	2.6
19	3.7	3.0	7.6	95	1023.7	8	8	4	28	03	95	10	6	0.0
20	- 1.6	- 3.3	4.8	88	1037.4	3	3	6	04	03	97	02	1	-
21	1.0	- 1.6	5.4	83	1030.0	8	8	7	22	04	96	10	2	-
22	6.3	- 1.5	5.5	57	1017.0	8	5	5	26	08	97	02	1	-
23	4.4	1.1	6.6	79	1016.5	8	8	5	24	02	97	02	2	-
24	3.7	3.2	7.7	97	1008.2	8	8	5	19	02	96	60	2	0.0
25	0.5	- 0.6	5.8	92	1004.6	0	0	9	23	04	96	10	1	-
26	- 1.9	- 2.7	5.0	94	1009.9	0	0	9	25	04	96	10	0	-
27	- 5.4	- 6.4	3.8	92	1012.5	0	0	9	20	02	96	10	1	-
28	7.4	0.0	6.1	59	993.7	6	4	6	20	09	98	01	2	-
29	3.2	2.2	7.2	93	1004.9	8	8	6	22	03	98	02	8	0.2
30	0.0	- 0.9	5.7	94	1012.4	7	7	5	24	02	95	10	1	-
31	- 1.4	- 1.9	5.3	97	1020.6	0	0	9	00	00	95	10	1	-

Godz. 07

DNI	TEMPERATURA POWIETRZA T	TEMPERATURA PUNKTU ROSY T_d	PRĘŻNOŚĆ PARY WODNEJ e	WILGOTNOŚĆ WZGLĘDNA U	CIŚNIENIE ATMOSFERYCZNE P_o	ZACHMURZENIE N	N_h	h	WIATR dd	v	WIDZIALNOŚĆ V	POGODA ww	W	OPAD R
1	6.3	4.2	8.3	86	1006.5	8	8	6	22	03	96	10	2	-
2	4.3	2.6	7.3	88	1022.6	8	8	4	27	05	95	10	2	-
3	- 2.4	- 2.7	5.0	98	1032.4	0	0	9	04	03	96	10	0	-
4	- 0.2	- 0.2	6.0	100	1020.0	9	9	.	05	04	91	45	4	-
5	0.5	0.5	6.3	100	1018.4	9	9	.	99	02	91	47	4	-
6	4.5	4.0	8.1	97	1024.0	8	7	3	34	03	94	61	4	1.1
7	1.1	- 0.3	6.0	90	1025.1	8	8	4	22	01	95	10	2	-
8	4.5	3.5	7.9	93	1024.0	8	8	4	24	03	94	10	2	-
9	1.0	0.7	6.4	98	1019.5	3	0	9	24	04	93	44	1	-
10	3.5	3.0	7.6	97	1018.1	7	4	5	25	03	95	21	6	2.1
11	3.7	2.4	7.3	92	1008.9	8	5	3	24	07	56	61	2	0.7
12	3.2	2.4	7.3	95	1003.1	8	8	5	23	01	95	60	6	2.2
13	1.8	- 0.4	5.9	85	1004.4	8	4	4	35	03	96	10	2	-
14	- 2.1	- 3.6	4.7	89	1018.1	8	8	4	27	05	96	70	7	0.0
15	- 4.5	- 6.8	3.7	84	1019.0	7	4	5	24	04	96	10	1	-
16	- 3.3	- 5.4	4.1	85	1019.6	6	6	5	99	01	97	03	1	0.1
17	- 4.2	- 7.2	3.6	79	1027.1	3	0	9	23	03	95	10	0	-
18	2.2	1.9	7.0	98	1021.9	8	8	2	21	03	94	10	6	2.4
19	0.6	- 1.4	5.5	86	1028.7	8	8	3	02	07	96	10	6	0.1
20	- 3.3	- 5.1	4.2	88	1038.5	1	1	9	34	02	97	02	0	-
21	1.2	- 3.7	4.7	70	1025.9	1	0	9	25	07	97	02	1	-
22	4.9	1.1	6.6	76	1016.8	7	3	5	27	09	96	21	2	0.0
23	3.3	1.8	7.0	90	1016.4	7	2	5	23	02	96	10	2	-
24	5.1	2.9	7.5	86	1004.1	8	5	4	23	05	95	10	6	0.0
25	- 0.2	- 1.7	5.4	90	1004.0	6	4	5	00	00	96	10	1	-
26	- 0.9	- 1.9	5.3	93	1011.6	3	2	5	27	05	96	10	0	-
27	- 4.7	- 6.3	3.8	88	1009.1	3	0	9	05	01	96	10	0	-
28	6.1	2.2	7.2	76	997.4	7	7	5	24	09	98	01	6	0.4
29	1.7	0.1	6.1	89	1007.8	8	8	2	28	04	96	61	2	2.0
30	0.5	- 0.6	5.8	92	1015.0	8	6	5	24	04	95	10	2	-
31	- 3.9	- 4.4	4.4	96	1020.9	0	0	9	00	00	92	42	4	-

Godz. 13

DNI	TEMPERATURA POWIETRZA T	TEMPERATURA PUNKTU ROSY T_d	PRĘŻNOŚĆ PARY WODNEJ e	WILGOTNOŚĆ WZGLĘDNA U	CIŚNIENIE ATMOSFERYCZNE P_o	ZACHMURZENIE N	N_h	h	WIATR dd	v	WIDZIALNOŚĆ V	POGODA ww	W	OPAD R
1	6.1	4.5	8.4	89	1011.4	8	6	3	27	08	96	61	6	1.7
2	5.4	3.2	7.7	86	1027.5	8	8	3	29	03	96	60	2	0.0
3	6.3	2.1	7.1	75	1029.1	3	3	5	07	04	96	10	0	-
4	2.3	2.1	7.1	98	1018.0	8	8	1	07	05	94	10	4	-
5	2.4	1.6	6.9	95	1020.2	8	8	2	10	01	95	10	4	-
6	3.2	2.2	7.2	93	1026.6	8	8	4	31	02	95	10	6	1.9
7	4.5	0.3	6.2	74	1023.8	8	8	5	25	04	95	10	2	-
8	7.7	3.8	8.0	76	1023.0	8	4	3	25	03	94	10	4	-
9	10.6	2.2	7.2	56	1017.0	6	0	9	25	08	96	05	4	-
10	6.8	1.1	6.6	67	1017.7	7	7	5	28	07	95	05	2	-
11	7.0	2.7	7.4	74	1007.9	7	7	5	24	07	97	02	6	0.6
12	3.0	1.5	6.8	90	1004.0	8	5	5	00	00	96	60	6	1.2
13	4.8	- 1.8	5.4	62	1007.0	6	5	4	27	06	97	02	2	-
14	- 0.5	- 3.9	4.6	78	1019.8	8	8	5	30	05	97	22	7	0.1
15	0.8	- 5.7	4.0	62	1013.2	8	6	5	23	07	97	03	1	-
16	- 0.9	- 2.5	5.1	89	1024.2	8	8	5	30	03	96	71	2	0.1
17	0.5	- 0.6	5.8	92	1024.8	8	6	4	24	06	95	70	7	0.2
18	4.6	3.6	7.9	93	1021.5	8	6	1	28	03	95	21	5	1.4
19	0.4	- 2.3	5.2	82	1032.9	8	8	4	01	08	97	02	2	-
20	2.6	- 8.6	3.2	43	1036.3	5	1	5	26	03	98	03	1	-
21	9.0	- 4.7	4.3	37	1021.3	1	0	9	25	09	98	02	0	-
22	7.3	- 0.4	5.9	58	1017.9	6	6	5	26	10	98	02	2	-
23	8.6	4.6	6.6	59	1013.9	8	6	5	23	07	97	80	2	0.0
24	10.2	2.2	7.2	58	999.3	6	6	5	24	09	98	03	1	-
25	5.8	2.4	7.2	79	1002.8	7	7	4	26	08	97	03	1	-
26	3.1	- 1.0	5.7	74	1012.2	5	5	5	29	04	97	01	8	0.0
27	5.9	- 3.8	4.6	50	1004.5	7	7	9	20	07	98	03	1	-
28	10.3	0.9	6.5	52	997.6	7	7	5	24	10	98	03	1	-
29	3.3	1.0	6.5	85	1009.6	6	6	4	27	03	96	83	8	0.3
30	3.1	- 0.9	5.7	74	1016.9	6	6	5	32	01	96	26	2	0.0
31	6.2	- 2.3	5.2	54	1019.4	2	2	5	20	02	97	03	4	-

Godz. 19

DNI	TEMPERATURA POWIETRZA T	TEMPERATURA PUNKTU ROSY T_d	PRĘŻNOŚĆ PARY WODNEJ e	WILGOTNOŚĆ WZGLĘDNA U	CIŚNIENIE ATMOSFERYCZNE P_o	ZACHMURZENIE N	N_h	h	WIATR dd	v	WIDZIALNOŚĆ V	POGODA ww	W	OPAD R
1	5.5	3.8	8.0	89	1016.4	7	5	5	25	03	96	10	6	0.9
2	2.2	0.9	6.5	91	1031.9	3	0	9	36	03	97	03	6	0.5
3	2.5	1.2	6.7	91	1025.8	0	0	9	06	04	96	10	0	-
4	1.4	1.1	6.6	98	1017.4	6	0	9	00	00	94	10	2	-
5	3.1	2.8	7.5	98	1021.0	8	8	2	22	02	94	10	2	-
6	1.4	0.3	6.2	92	1026.8	8	8	4	32	02	95	10	2	-
7	5.1	3.2	7.7	87	1023.2	8	8	5	24	03	95	10	2	-
8	5.9	5.5	9.0	97	1022.4	8	8	4	26	03	95	10	2	-
9	7.6	3.4	7.8	75	1017.1	8	3	5	29	02	95	60	2	0.0
10	3.8	1.8	6.9	87	1017.5	7	7	5	24	04	95	10	8	0.0
11	5.0	3.3	7.7	89	1005.9	8	5	5	23	02	96	10	6	0.5
12	3.3	1.5	6.8	88	1003.8	8	8	5	99	01	96	10	6	0.0
13	1.5	- 0.7	5.8	85	1011.3	8	8	4	29	05	96	10	8	1.1
14	- 1.6	- 5.3	4.1	75	1022.3	8	8	5	29	05	97	03	7	0.0
15	0.0	- 0.3	6.0	98	1011.5	8	7	2	26	07	94	71	7	1.1
16	- 1.5	- 3.9	4.6	84	1028.5	8	8	4	27	01	96	10	7	0.1
17	1.8	1.0	6.6	94	1023.4	8	8	2	26	04	94	60	7	0.6
18	4.0	3.6	7.9	97	1022.0	8	8	5	20	03	95	10	6	0.0
19	- 1.2	- 2.5	5.1	91	1035.9	5	5	5	06	04	98	02	2	-
20	1.5	- 3.6	4.7	69	1032.5	7	7	9	26	04	96	05	2	-
21	5.2	- 1.3	5.6	63	1017.9	3	0	9	24	05	97	03	0	-
22	6.0	- 0.9	5.7	61	1017.2	7	7	5	27	05	97	03	2	-
23	5.5	3.8	8.0	89	1011.4	8	5	4	24	02	96	10	8	0.1
24	2.1	1.3	6.7	95	1002.9	8	4	5	22	02	96	10	8	2.6
25	0.3	0.0	6.1	98	1006.8	2	1	5	24	04	96	10	8	0.5
26	- 1.1	- 2.3	5.2	91	1012.8	7	4	5	00	00	97	26	8	0.9
27	5.7	0.0	6.1	67	1002.0	8	8	6	21	07	98	02	2	-
28	7.9	0.1	6.1	58	1000.8	6	6	5	25	08	98	03	8	0.0
29	0.9	0.1	6.1	94	1010.7	3	2	5	00	00	96	10	8	0.1
30	0.5	0.0	6.1	96	1019.0	2	2	5	00	00	95	10	8	2.3
31	4.1	- 1.1	5.6	69	1018.7	0	0	9	27	01	97	02	0	-

Godz. 01

DNI	TEMPERATURA POWIETRZA T	TEMPERATURA PUNKTU ROSY T_d	PRĘŻNOŚĆ PARY WODNEJ e	WILGOTNOŚĆ WZGLĘDNA U	CIŚNIENIE ATMOSFERYCZNE P_o	ZACHMURZENIE N	N_h	h	WIATR dd	v	WIDZIALNOŚĆ V	POGODA ww	W	OPAD R
1	8.6	1.9	7.0	63	.	7	7	6	20	04	98	02	2	–
2	1.1	- 0.7	5.8	89	.	8	8	5	25	02	97	70	2	0.0
3	- 1.2	- 1.2	5.6	100	.	2	2	5	00	00	98	01	5	0.0
4	- 1.6	- 3.2	4.8	89	.	8	1	9	00	00	98	03	1	–
5	- 1.1	- 2.0	5.3	94	.	3	0	9	00	00	97	03	0	–
6	1.7	0.0	6.1	88	.	8	4	6	00	00	98	03	2	–
7	- 1.5	- 2.0	5.3	96	.	8	8	4	00	00	96	10	2	–
8	1.9	1.4	6.7	96	.	8	8	4	00	00	96	61	2	0.2
9	1.0	- 0.1	6.1	92	.	6	3	5	00	00	96	10	2	–
10	2.0	1.5	6.8	96	.	8	8	4	09	01	96	60	8	3.4
11	- 2.6	- 4.4	4.4	87	.	2	2	5	00	00	97	01	7	0.0
12	1.8	- 0.7	5.8	83	.	7	7	5	20	02	98	02	7	0.4
13	- 1.7	- 2.2	5.2	96	.	8	8	4	00	00	94	73	7	3.9
14	- 4.9	- 7.0	3.6	86	.	8	8	5	29	03	98	02	8	1.8
15	- 7.3	- 9.4	4.0	85	.	8	8	3	34	03	96	71	7	0.9
16	- 5.2	- 8.2	3.3	80	.	8	8	4	25	02	97	70	7	1.0
17	- 6.5	- 8.6	3.2	86	.	7	7	4	00	00	96	70	8	0.1
18	- 0.1	- 0.7	5.8	96	.	8	8	4	00	00	97	77	8	3.3
19	- 0.1	- 0.7	5.8	96	.	8	8	4	00	00	97	85	8	0.4
20	- 6.7	-10.7	2.7	72	.	8	8	4	02	02	97	85	8	0.1
21	- 2.2	- 7.8	3.4	66	.	7	7	9	20	02	98	02	2	–
22	3.7	- 6.7	3.7	47	.	6	2	6	22	04	98	01	1	–
23	2.2	- 5.4	4.1	57	.	8	8	5	00	00	97	03	1	–
24	5.3	- 3.8	4.6	52	.	6	3	6	22	03	98	01	1	–
25	- 1.1	- 3.5	4.7	85	.	5	5	6	25	01	98	01	2	–
26	- 4.5	- 7.8	3.4	79	.	7	7	5	27	01	98	70	1	0.0
27	- 9.0	-12.7	2.3	73	.	0	0	9	00	00	97	02	1	–
28	6.7	- 4.1	4.5	44	.	2	1	5	18	08	99	01	1	–
29	- 0.1	- 0.7	5.8	96	.	8	8	5	00	00	96	26	8	4.1
30	- 5.0	- 7.8	3.4	80	.	0	0	9	00	00	98	02	0	–
31	- 4.1	- 5.7	4.0	89	.	7	7	5	00	00	96	22	8	1.6

Godz. 07

DNI	TEMPERATURA POWIETRZA T	TEMPERATURA PUNKTU ROSY T_d	PRĘŻNOŚĆ PARY WODNEJ e	WILGOTNOŚĆ WZGLĘDNA U	CIŚNIENIE ATMOSFERYCZNE P_o	ZACHMURZENIE N	N_h	h	WIATR dd	v	WIDZIALNOŚĆ V	POGODA ww	W	OPAD R
1	2.6	0.8	6.5	89	.	7	4	6	00	00	98	01	2	–
2	0.9	- 0.5	5.9	90	.	8	8	5	27	01	98	02	7	0.2
3	- 4.7	- 5.6	4.0	93	.	9	9	.	00	00	92	49	4	–
4	- 2.9	- 3.9	4.6	93	.	7	1	9	00	00	98	03	2	–
5	- 1.8	- 2.7	5.0	93	.	4	0	9	00	00	98	03	1	–
6	1.9	1.1	6.6	94	.	8	8	4	00	00	96	61	2	0.0
7	- 4.0	- 4.8	4.3	94	.	9	9	.	00	00	93	47	1	–
8	1.7	1.2	6.6	96	.	8	8	4	00	00	95	10	6	0.2
9	- 2.1	- 2.4	5.1	98	.	4	1	9	00	00	97	03	1	–
10	0.4	- 0.2	6.0	96	.	8	8	3	00	00	96	71	6	5.9
11	1.5	- 1.9	5.3	77	.	7	6	6	22	02	99	01	1	–
12	1.0	- 0.1	6.1	92	.	8	2	5	00	00	97	22	2	0.0
13	- 1.8	- 2.6	5.0	94	.	8	8	3	32	01	95	71	7	5.1
14	- 6.3	- 8.2	3.3	86	.	8	3	4	25	02	96	71	2	0.1
15	-10.4	-13.2	2.2	80	.	2	1	6	22	01	99	02	7	0.2
16	- 5.5	- 6.9	3.6	90	.	8	8	3	34	01	95	73	7	2.6
17	- 9.9	-11.5	2.5	88	.	5	1	9	22	01	98	03	7	0.6
18	- 0.5	- 1.4	5.5	94	.	8	8	4	34	02	97	87	7	1.4
19	- 1.4	- 2.7	5.0	90	.	8	8	4	36	04	96	86	8	2.1
20	-11.3	-13.6	2.1	83	.	1	1	5	00	00	98	01	8	0.0
21	- 4.5	-10.7	2.7	62	.	3	0	9	22	03	99	03	1	–
22	2.1	- 3.3	4.8	67	.	7	7	5	25	03	98	01	7	0.0
23	1.5	- 2.7	5.0	73	.	8	8	6	27	02	98	03	2	–
24	5.1	- 4.4	4.4	50	.	0	3	6	27	04	98	01	2	–
25	- 2.7	- 6.0	3.9	77	.	8	8	9	00	00	98	02	1	–
26	- 4.7	- 6.7	3.7	86	.	6	6	5	32	01	98	85	7	0.1
27	- 7.8	-11.7	2.5	73	.	6	0	9	22	01	99	03	1	–
28	5.1	- 3.3	4.8	54	.	7	7	5	22	06	98	25	1	0.2
29	- 0.3	- 1.8	5.4	90	.	5	5	6	00	00	97	01	7	0.5
30	- 2.3	- 3.5	4.7	91	.	8	8	5	00	00	98	85	7	0.1
31	- 8.1	- 9.9	2.9	87	.	0	0	9	00	00	99	01	1	–

Godz. 13

1	1.6	0.8	6.5	94	.	8	6	5	29	02	96	60	8	4.4
2	1.1	- 0.9	5.7	87	.	8	8	4	29	02	98	85	8	0.0
3	4.4	- 0.7	5.8	69	.	1	1	6	00	00	96	10	4	–
4	8.7	- 2.2	5.2	47	.	4	1	6	04	02	98	02	1	–
5	8.5	0.2	6.2	57	.	4	1	6	09	01	98	02	1	–
6	0.7	- 0.1	6.0	94	.	8	8	3	00	00	96	77	6	1.5
7	5.0	- 1.7	5.4	62	.	6	2	6	04	03	98	03	4	–
8	4.1	1.5	6.8	83	.	8	8	5	29	01	97	02	2	–
9	8.7	- 0.9	5.7	51	.	5	2	5	00	00	98	01	1	–
10	1.1	- 1.4	5.5	83	.	7	7	4	00	00	96	77	7	3.4
11	2.7	0.4	6.3	85	.	7	6	5	20	01	97	60	7	0.1
12	1.6	- 1.7	5.4	79	.	8	8	5	29	01	97	87	6	0.0
13	- 1.2	- 3.3	4.8	86	.	8	8	4	32	02	97	86	7	1.0
14	- 3.8	- 7.4	3.5	75	.	8	8	4	02	02	96	86	7	0.5
15	- 1.0	- 7.0	3.6	63	.	6	2	6	16	02	98	03	1	–
16	- 4.0	- 7.8	3.4	75	.	5	5	5	07	02	98	26	7	0.5
17	0.3	- 6.7	3.7	59	.	8	4	5	22	02	96	70	2	0.0
18	0.8	- 0.3	6.0	92	.	8	8	4	29	03	96	86	8	1.4
19	- 3.1	- 6.7	3.7	77	.	8	8	4	04	03	96	85	8	0.6
20	- 2.7	-10.2	2.8	56	.	2	2	9	07	02	99	01	0	–
21	6.6	-17.1	1.6	17	.	2	0	9	25	03	99	02	1	–
22	3.0	- 4.4	4.4	59	.	3	3	5	27	05	98	26	1	0.0
23	3.0	0.0	6.1	80	.	8	5	5	25	01	97	02	7	0.0
24	7.1	- 6.3	3.8	38	.	5	5	6	27	06	99	03	1	–
25	1.5	- 5.4	4.1	61	.	8	3	6	32	04	99	02	2	–
26	- 1.4	- 8.6	3.2	58	.	3	3	5	29	03	98	02	8	0.7
27	3.1	- 3.8	4.6	60	.	7	7	6	02	02	99	03	2	–
28	5.5	- 5.4	4.1	45	.	7	3	6	27	05	99	01	2	–
29	1.1	- 3.8	4.6	70	.	3	2	6	29	01	99	01	8	1.8
30	- 1.8	- 3.5	4.7	88	.	8	8	4	09	01	95	73	8	2.5
31	1.6	- 3.8	4.6	66	.	2	2	5	07	03	98	02	0	–

Godz. 19

1	1.1	0.0	6.1	92	.	8	8	5	00	00	98	02	7	4.0
2	0.9	0.1	6.1	94	.	8	8	4	00	00	97	51	8	0.4
3	0.1	- 1.1	5.7	92	.	0	0	9	22	01	96	10	0	–
4	1.7	- 0.5	5.9	84	.	1	1	6	00	00	98	01	1	–
5	4.0	1.0	6.6	81	.	8	8	5	36	01	97	02	1	–
6	- 0.3	- 0.6	5.8	98	.	8	8	3	04	03	96	28	7	0.2
7	2.2	- 0.7	5.8	81	.	8	8	5	00	00	96	10	2	–
8	3.9	1.9	7.0	86	.	8	8	4	00	00	97	02	2	–
9	5.9	1.7	6.9	74	.	8	8	6	00	00	97	80	2	0.0
10	- 0.2	- 1.4	5.5	92	.	8	8	4	27	02	96	70	2	0.1
11	0.7	0.2	6.2	96	.	8	8	2	00	00	94	73	6	1.4
12	- 1.0	- 1.9	5.3	93	.	8	4	1	00	00	95	73	8	5.6
13	- 2.3	- 3.5	4.7	91	.	8	8	5	36	04	97	85	8	1.5
14	- 5.6	- 7.8	3.4	85	.	8	8	3	02	02	96	71	7	1.6
15	- 3.3	- 6.0	3.9	81	.	8	6	5	22	03	97	70	2	0.0
16	- 5.2	- 6.6	3.7	90	.	8	8	4	36	02	96	85	8	0.4
17	- 0.5	- 1.9	5.3	90	.	8	8	5	00	00	97	70	7	0.3
18	0.7	- 1.4	5.5	87	.	8	8	4	00	00	98	02	8	1.3
19	- 5.3	- 8.2	3.3	80	.	8	8	4	00	00	96	85	8	0.9
20	- 2.7	- 7.0	3.6	71	.	7	7	9	00	00	98	02	1	–
21	1.7	- 6.6	3.2	47	.	6	2	9	32	03	99	03	1	–
22	1.1	- 6.0	3.9	59	.	3	1	6	25	01	98	01	1	–
23	5.4	- 1.9	5.3	59	.	7	7	6	25	04	98	03	2	–
24	1.1	- 1.4	5.5	83	.	6	6	6	27	02	98	01	8	3.1
25	- 3.3	- 6.3	3.8	78	.	5	5	5	27	02	99	26	2	0.3
26	- 4.7	- 6.7	3.7	86	.	6	1	5	00	00	98	01	8	0.1
27	3.5	- 3.5	4.7	59	.	7	5	6	32	03	98	03	2	–
28	4.3	- 3.3	4.8	57	.	6	6	6	27	01	98	01	1	–
29	- 1.3	- 3.0	4.9	88	.	4	4	5	00	00	98	01	8	0.1
30	- 2.5	- 4.1	4.5	89	.	8	8	4	00	00	96	85	7	0.4
31	- 0.8	- 4.7	4.3	75	.	2	1	7	00	00	99	01	0	–

Godz. 01

DNI	TEMPERATURA POWIETRZA T	TEMPERATURA PUNKTU ROSY T_d	PRĘŻNOŚĆ PARY WODNEJ e	WILGOTNOŚĆ WZGLĘDNA U	CIŚNIENIE ATMOSFERYCZNE P_o	ZACHMURZENIE N	N_h	h	WIATR dd	v	WIDZIALNOŚĆ V	POGODA ww	W	OPAD R
1	1.1	- 1.2	5.6	99	.	9	9		17	16	90	49	3	-
2	6.2	- 7.0	3.6	94	.	9	9	.	30	07	91	49	7	0.5
3	7.5	- 9.2	3.0	87	.	0	0	9	00	00	99	02	7	0.6
4	- 2.8	-12.2	2.4	49	.	7	7	9	18	04	99	03	1	-
5	2.6	4.4	4.4	87		4	1	4	04	02	97	03	0	-
6	- 5.0	- 5.3	4.1	98	.	9	9	.	01	07	90	49	4	-
7	- 8.2	-10.7	2.7	81	.	1	0	9	02	07	99	02	0	-
8	- 4.7	- 5.3	4.1	96	.	9	9	.	02	01	91	77	4	0.0
9	- 0.2	- 5.0	4.2	70	.	4	4	9	25	05	99	02	2	-
10	- 3.9	- 4.4	4.4	96		9	9		32	05	90	85	4	2.3
11	- 8.4	- 9.4	3.0	92	.	4	2	3	26	09	98	38	8	0.1
12	- 6.3	- 7.1	3.6	94	.	9	9	.	25	06	90	77	8	2.5
13	- 9.2	-10.3	2.8	92	.	9	9	.	01	09	90	77	4	7.1
14	-12.3	-13.2	2.2	93	.	9	5	.	33	03	90	49	8	4.2
15	-15.9	-17.7	1.5	86	.	9	9	.	31	08	91	71	4	3.1
16	-13.3	-14.9	1.9	88	.	9	9	.	02	03	90	71	4	1.7
17	-14.4	-15.5	1.8	91	.	3	1	2	02	04	98	01	7	0.8
18	- 7.1	- 8.0	3.3	93	.	9	9	.	36	06	90	73	8	6.5
19	- 7.5	- 8.4	3.2	93	.	9	9	.	36	07	90	87	4	3.6
20	-16.4	-17.6	1.5	90	.	9	9	.	36	12	90	85	4	3.0
21	- 7.3	-17.1	1.6	46	.	7	7	9	34	05	99	02	2	-
22	- 6.2	- 9.0	3.1	81	.	7	5	6	29	16	99	38	3	-
23	- 7.1	- 8.8	3.1	88	.	7	7	3	26	10	98	38	3	-
24	- 4.8	- 5.4	4.1	95	.	9	9	.	20	11	90	49	7	0.8
25	-10.8	-11.6	2.5	94	.	7	7	.	25	05	97	41	4	-
26	-12.7	-13.7	2.1	92	.	9	9	.	35	05	90	49	8	0.0
27	-14.1	-22.5	1.0	47	.	0	0	9	20	07	98	02	7	0.0
28	- 5.6	- 6.7	3.7	92	.	9	9	.	16	17	90	49	3	-
29	- 7.3	- 8.2	3.3	93	.	8	8	2	22	07	97	38	8	1.0
30	-11.3	-13.1	2.2	86	.	1	0	9	27	04	98	01	1	-
31	-11.5	-12.4	2.4	93	.	9	9	.	02	04	91	71	8	2.4

Godz. 07

DNI	TEMPERATURA POWIETRZA T	TEMPERATURA PUNKTU ROSY T_d	PRĘŻNOŚĆ PARY WODNEJ e	WILGOTNOŚĆ WZGLĘDNA U	CIŚNIENIE ATMOSFERYCZNE P_o	ZACHMURZENIE N	N_h	h	WIATR dd	v	WIDZIALNOŚĆ V	POGODA ww	W	OPAD R
1	- 1.5	- 2.3	3.2	94	.	6	2	4	19	11	98	38	4	-
2	- 6.5	- 7.3	3.5	94	.	9	9	.	35	07	90	49	8	0.9
3	- 6.0	- 9.4	3.0	77	.	0	0	9	06	01	99	02	0	-
4	- 3.2	- 6.0	3.9	81	.	6	4	9	18	02	99	01	1	-
5	- 3.0	- 6.0	3.9	79	.	5	2	9	04	03	98	01	1	
6	- 4.9	- 5.2	4.1	98	.	9	9	.	02	07	90	77	4	0.0
7	- 6.4	-17.8	1.5	39	.	1	1	9	02	07	99	02	0	-
8	- 3.8	- 4.3	4.4	96	.	8	8	.	04	04	94	41	7	0.4
9	- 1.4	- 2.7	5.0	90		5	2	9	27	06	99	03	1	-
10	- 6.4	- 7.2	3.6	94	.	9	9	.	36	06	90	88	4	4.8
11	- 5.0	- 6.3	3.8	90		7	6		23	13	98	41	3	-
12	- 6.6	- 7.4	3.5	94	.	8	8		25	08	98	38	7	1.5
13	- 9.5	-10.7	2.7	91	.	9	9		36	09	90	77	4	11.4
14	-14.4	-15.5	1.8	91	.	9	9	.	36	03	90	85	4	0.0
15	-17.3	-18.5	1.4	90	.	2	1	9	27	06	98	03	7	1.5
16	-13.7	-14.7	1.9	92	.	9	9	.	36	05	90	85	7	2.2
17	-14.1	-15.2	1.9	92	.	7	2	9	03	03	99	03	1	-
18	- 7.6	- 8.5	3.2	93	.	9	9	.	36	05	90	87	7	4.1
19	- 7.6	- 8.5	3.2	93	.	9	9	.	36	08	90	87	4	7.1
20	-16.2	-18.0	1.5	86	.	2	0	9	03	11	99	38	8	2.2
21	- 5.9	-22.5	1.0	25	.	2	1	9	34	08	99	38	1	-
22	- 7.2	- 7.7	3.4	96	.	8	8	.	28	15	97	41	4	-
23	- 7.6	- 8.5	3.2	93	.	8	8	0	29	08	97	28	3	-
24	- 5.3	- 6.0	3.9	95	.	8	8	.	22	08	97	41	7	0.8
25	-11.3	-14.4	2.0	80	.	7	1	3	21	09	99	38	2	-
26	-13.5	-14.0	2.1	96	.	9	9	.	02	06	90	85	4	1.0
27	-13.3	-17.1	1.6	72	.	5	0	9	18	16	99	38	3	-
28	- 5.3	- 6.0	3.9	95	.	9	9	.	22	13	90	77	4	4.6
29	- 8.2	- 9.2	3.0	92	.	7	7	.	27	09	97	85	7	1.0
30	-10.7	-11.5	2.5	94	.	9	9	.	01	03	91	86	4	0.0
31	-11.1	-12.9	2.3	86	.	0	0	9	00	00	99	02	7	0.0

Godz. 13

DNI	T	T_d	e	U	P_o	N	N_h	h	dd	v	V	ww	W	R
1	- 5.0	- 5.6	4.0	95	.	9	9	.	34	11	91	85	4	7.0
2	- 5.5	- 5.5	4.0	100	.	9	9	.	36	04	90	87	4	2.8
3	- 3.2	- 5.7	4.0	83	.	0	0	9	20	06	99	02	0	-
4	- 0.2	- 4.7	4.3	72	.	6	3	4	21	03	98	03	2	-
5	- 1.3	- 3.5	4.7	84	.	6	2	2	05	01	98	03	2	-
6	- 4.2	- 4.7	4.3	96	.	9	9	.	02	05	90	77	4	1.3
7	- 4.1	- 8.6	3.2	70	.	5	5	9	03	04	99	03	1	-
8	- 2.5	- 2.8	5.0	98	.	7	2	.	20	05	99	41	2	-
9	- 1.1	- 3.8	4.6	83	.	6	1	.	00	00	98	02	2	-
10	- 7.3	- 8.6	3.2	90	.	9	9	.	36	07	90	85	4	6.3
11	- 4.6	- 5.2	4.1	96	.	9	9	.	34	03	91	86	7	1.8
12	- 6.3	- 6.7	3.7	97	.	9	9	.	33	03	90	87	7	0.8
13	- 7.5	- 8.0	3.3	96	.	9	9	.	01	04	90	86	7	8.3
14	-10.7	-11.1	2.6	97	.	9	9	.	36	08	90	86	4	1.3
15	-12.7	-14.2	2.0	88	.	6	4	.	20	09	98	41	3	-
16	- 9.2	- 9.5	3.0	98	.	9	9	.	36	02	90	86	4	5.9
17	- 6.8	- 6.9	3.6	99	.	9	9	.	01	05	91	73	4	0.0
18	- 6.4	- 7.2	3.6	94	.	9	9	.	36	06	90	87	4	5.3
19	-10.1	-11.3	2.6	91	.	9	9	.	36	10	90	87	4	11.3
20	-10.2	-17.1	1.6	59	.	3	2	9	02	05	99	03	3	-
21	- 3.7	-14.4	2.0	44	.	3	0	9	29	09	99	38	3	-
22	- 7.9	- 9.3	3.0	90	.	5	5	.	28	15	97	38	8	0.1
23	- 5.8	- 6.5	3.7	95	.	9	9	.	19	06	90	77	4	1.2
24	- 5.1	- 6.7	3.7	87	.	7	7	4	21	09	98	38	7	0.3
25	-10.2	-11.4	2.9	91	.	8	2	.	14	11	98	38	3	-
26	-12.5	-13.5	2.2	92	.	6	6	.	34	05	98	85	4	1.2
27	- 9.9	-11.1	2.6	91	.	8	8	.	20	18	98	70	3	0.0
28	- 6.2	- 7.0	3.6	94	.	7	7	.	20	16	98	41	7	0.8
29	- 7.3	- 8.6	3.2	90	.	3	3	.	22	06	98	01	8	1.8
30	- 9.2	-10.3	2.8	92	.	9	9	.	35	05	90	86	4	4.4
31	- 6.0	- 6.7	3.7	94	.	7	7	.	36	02	96	41	1	-

Godz. 19

DNI	T	T_d	e	U	P_o	N	N_h	h	dd	v	V	ww	W	R
1	- 6.0	- 6.7	3.7	94	.	9	9	.	34	08	90	77	8	2.7
2	- 6.4	- 6.8	3.7	97	.	9	9	.	01	03	90	77	8	0.2
3	- 3.0	- 9.4	3.0	61	.	2	1	9	14	03	99	01	1	-
4	- 2.3	- 3.5	4.7	91	.	3	2	4	13	02	97	01	1	-
5	- 3.6	- 3.7	4.6	99	.	9	9	.	36	05	90	49	2	-
6	- 7.4	- 8.3	3.3	93	.	0	0	9	02	06	99	28	7	0.0
7	- 4.6	- 5.2	4.1	96	.	9	9	.	01	03	90	49	4	-
8	- 2.1	- 3.3	4.8	91	.	5	3	9	22	07	99	01	2	-
9	- 3.0	- 3.4	4.8	97	.	8	8	.	22	04	97	85	2	0.0
10	- 7.8	- 8.8	3.1	93	.	9	9	.	32	02	90	87	4	0.4
11	- 4.8	- 5.4	4.1	95	.	9	9	.	18	08	90	85	4	0.7
12	- 7.9	- 8.9	3.1	93	.	9	9	.	36	04	90	77	8	3.6
13	-10.1	-10.9	2.7	94	.	9	9	.	36	06	90	86	4	1.4
14	-13.7	-14.7	1.9	92	.	9	9	.	36	07	90	73	8	5.5
15	-11.5	-12.9	2.3	90	.	9	9	.	30	09	90	71	8	0.7
16	-12.8	-13.8	2.1	92	.	9	9	.	36	06	90	77	8	2.0
17	- 7.6	- 8.5	3.2	93	.	9	9	.	36	06	90	77	4	4.6
18	- 7.2	- 8.1	3.3	93	.	9	9	.	36	06	90	85	4	7.9
19	-14.5	-15.6	1.8	91	.	9	9	.	01	12	90	88	4	5.0
20	- 9.3	-15.7	1.8	61	.	7	7	9	03	05	99	02	1	-
21	- 4.2	-15.7	1.8	40	.	3	1	9	27	14	99	38	3	-
22	- 8.2	-10.2	2.8	87	.	5	5	4	29	09	98	01	3	-
23	- 5.1	- 5.7	4.0	95	.	9	9	.	20	12	91	77	4	1.3
24	- 7.1	- 8.0	3.3	93	.	7	4	.	25	14	97	41	8	2.0
25	-12.2	-15.0	1.9	78	.	5	3	2	31	12	98	38	8	0.0
26	-14.2	-15.3	1.9	92	.	2	2	3	27	06	98	26	1	0.0
27	- 7.5	- 8.8	3.1	90	.	9	9	.	18	17	90	49	7	0.7
28	- 5.9	- 6.6	3.7	94	.	9	9	.	20	08	90	85	4	0.0
29	- 9.9	-10.6	2.7	94	.	6	2	.	28	05	97	41	8	0.1
30	-10.7	-12.0	2.4	90	.	9	9	.	35	02	91	85	4	1.9
31	- 9.5	-11.1	2.6	88	.	6	6	4	36	04	98	02	1	-

Blank page retained for pagination

WIELKOŚĆ ZACHMURZENIA

N	Wielkość zachmurzenia
0	Niebo bezchmurne
1	1/8 lub mniej, lecz nie 0/8
2	2/8
3	3/8
4	4/8
5	5/8
6	6/8
7	7/8 lub więcej, lecz nie 8/8
8	8/8
9	niebo niewidoczne lub wielkość zachmurzenia nie może być określona

WYSOKOŚĆ PODSTAWY CHMUR

h	Wysokość			
0	Od	0	do	50 m
1	od	50	do	100 m
2	od	100	do	200 m
3	od	200	do	300 m
4	od	300	do	600 m
5	od	600	do	1000 m
6	od	1000	do	1500 m
7	od	1500	do	2000 m
8	od	2000	do	2500 m
9	2500 m i powyżej lub brak chmur;			
*	wysokość podstawy chmur nieznana lub podstawa chmur poniżej a wierzchołki powyżej poziomu stacji			

KIERUNEK WIATRU

dd	Kierunek w stopniach	Kierunek według wiatromierza Wilda
00	Cisza	
01	5 - 14	
02	15 - 24	NNE
03	25 - 34	
04	35 - 44	NE
07	65 - 74	ENE
09	85 - 94	E
11	105 - 114	ESE
14	135 - 144	SE
16	155 - 165	SSE
18	175 - 184	S
20	195 - 204	SSW
22	215 - 224	SW
25	245 - 254	WSW
27	265 - 274	W
29	285 - 294	WNW
32	315 - 324	NW
34	325 - 344	NNW
36	355 - 4	N
99	kierunek zmienny	

WIDZIALNOŚĆ

V	Widzialność pozioma			
0	Poniżej			50 m
1	od	50 m	do	200 m
2	od	200 m	do	500 m
3	od	500 m	do	1 km
4	od	1 km	do	2 km
5	od	2 km	do	4 km
6	od	4 km	do	10 km
7	od	10 km	do	20 km
8	od	20 km	do	50 km
9	50 km lub więcej			

POGODA ZA OKRES UBIEGŁYCH SZEŚCIU GODZIN

W	Charakterystyka pogody
0	Chmury pokrywały połowę lub mniej niż połowę nieba w ciągu całego rozważanego okresu
1	Chmury pokrywały ponad połowę nieba w ciągu części rozważanego okresu i połowę lub mniej niż połowę nieba przez pozostałą część okresu
2	Chmury pokrywały ponad połowę nieba w ciągu całego rozważanego okresu
3	Wichura pyłowa, wichura piaskowa lub zamieć śnieżna
4	Mgła, mgła lodowa lub gęste zmętnienie obniżające widzialność poniżej 1000 m
5	Mżawka
6	Deszcz jednostajny
7	Śnieg lub śnieg z deszczem, jednostajny
8	Opady przelotne
9	Burza (z opadem lub bez opadu)

POGODA W CHWILI OBSERWACJI

ww = 00 09	ww = 10 19	ww = 20 29	ww = 30 - 39	ww = 40 - 49	ww = 50 - 59	ww = 60 - 69	ww = 70 - 79	ww = 80 - 90	ww = 91 - 99
ww = 00 - 49 Bez opadów na stacji w czasie obserwacji					ww = 50 - 99 Opad na stacji w czasie obserwacji				
Bez opadów, mgły (wyjątek 11 i 12), wichury pyłowej lub piaskowej, zamieci śnieżnej w czasie obserwacji i w ciągu ostatniej godziny (wyjątek 09 i 17)		Opady, mgła lub burza na stacji w ciągu ostatniej godziny	Wichura pyłowa lub piaskowa, zamieć śnieżna	Mgła lub mgła lodowa w czasie obserwacji	Mżawka	Deszcz jednostajny	Opady w postaci stałej jednostajnej	Opady przelotne	Opady z burzą lub po burzy
00 Rozwój chmur nieznany	10 Zamglenie	20 Mżawka nie marznąca lub śnieg ziarnisty	30 osłabła w ciągu ostatniej godziny	40 w pewnej odległości od stacji (w ciągu ostatniej godziny mgły na stacji nie było)	50 z przerwami, słaba	60 z przerwami, słaby	70 z przerwami, słaby	80 słaby	91 Deszcz słaby
01 Chmury zanikają lub stają się cieńsze	11 Cienka warstwa mgły lub mgły lodowej na stacji (w płatach)	21 Deszcz nie marznący	31 Słaba lub umiarkowana wichura pyłowa lub piaskowa: bez zmian dostrzegalnych w ciągu ostatniej godziny	41 w płatach	51 ciągła, słaba	61 ciągły, słaby	71 ciągły, słaby	81 Przelotny deszcz: umiarkowany lub silny	92 Deszcz umiarkowany lub silny
02 Stan nieba podczas ostatniej godziny: Stan nieba bez zmian	12 Warstwa mgły do 2 m na lądzie lub do 10 m na morzu (w płatach)	22 Śnieg	32 zaczęła się lub wzmogła w ciągu ostatniej godziny	42 niebo widoczne	52 Mżawka nie marznąca: z przerwami, umiarkowana	62 Deszcz nie marznący: z przerwami, umiarkowany	72 Śnieg w płatkach: z przerwami, umiarkowany	82 gwałtowny	93 Burza w ciągu ostatniej godziny lecz nie w czasie obserwacji: Śnieg, śnieg z deszczem lub grad słaby
03 Chmury w stadium tworzenia się lub rozwoju	13 Błyskawica lecz gruntu nie słychać	23 Deszcz ze śniegiem lub ziarna lodowe (nie o charakterze przelotnym)	33 osłabła w ciągu ostatniej godziny	43 niebo niewidoczne (stała się zwiewna)	53 ciągła, umiarkowana	63 ciągły, umiarkowany	73 ciągły, umiarkowany	83 słaby	94 Śnieg śnieg z deszczem lub grad, umiarkowany lub silny
04 Widzialność zmniejszona przez dymy	14 Opad w polu widzenia nie sięgający gruntu lub powierzchni morza	24 Mżawka marznąca lub deszcz marznący	34 Silna wichura pyłowa lub piaskowa: bez zmian dostrzegalnych w ciągu ostatniej godziny	44 niebo widoczne (bez dostrzegalnych zmian w ciągu ostatniej godziny)	54 z przerwami, silna	64 z przerwami, silny	74 z przerwami, silny	84 Przelotny deszcz ze śniegiem: umiarkowany lub silny	95 słaba lub umiarkowana bez gradu lecz z deszczem lub śniegiem, deszczem i śniegiem
05 Zmętnienie	15 Opad w polu widzenia (> 5 km) sięgający gruntu lub powierzchni morza	25 Deszcz przelotny	35 zaczęła się lub wzmogła w ciągu ostatniej godziny	45 niebo niewidoczne	55 ciągła, silna	65 ciągły, silny	75 ciągły, silny	85 słaby	96 słaba lub umiarkowana z gradem
06 Pył zawieszony w powietrzu nie wzniesiony przez wiatr w czasie obserwacji	16 Opad w polu widzenia w pobliżu stacji sięgający gruntu lub powierzchni morza	26 Przelotny śnieg lub przelotny deszcz ze śniegiem	36 Zamieć śnieżna na ogół niska: słaba lub umiarkowana	46 niebo widoczne (zaczęła się tworzyć lub stała się gęstsza)	56 Mżawka marznąca słaba	66 Deszcz marznący słaby	76 Słupki lodowe	86 Przelotny śnieg: umiarkowany lub silny	97 silna bez gradu lecz z deszczem lub śniegiem lub też z deszczem i śniegiem
07 Pył lub piasek wzniesiony przez wiatr w czasie obserwacji lecz bez wirów pyłowych lub piaskowych	17 Burza bez opadu w czasie obserwacji	27 Grad lub przelotny deszcz z gradem	37 silna	47 niebo niewidoczne	57 Mżawka marznąca umiarkowana lub silna	67 Deszcz marznący umiarkowany lub silny	77 Śnieg ziarnisty	87 Krupy śnieżne lub ziarna lodowe same lub z deszczem względnie deszczem i śniegiem (słabe)	98 Burza w czasie obserwacji: połączona z wichurą pyłową lub piaskową
08 Silne rozwinięte wiry pyłowe lub piaskowe, lecz nie wichura pyłowa lub piaskowa	18 Nawałnica w czasie obserwacji lub w ciągu ostatniej godziny	28 Mgła lub mgła lodowa	38 Zamieć śnieżna na ogół wysoka: słaba lub umiarkowana	48 Mgła osadzająca szadź, niebo widoczne	58 Mżawka z deszczem słaba	68 Deszcz lub mżawka ze śniegiem słaba	78 Oddzielne gwiazdki śniegu (przy mgle lub bez mgły)	88 (umiarkowane lub silne)	99 silna lecz z gradem
09 Wichura pyłowa lub piaskowa w polu widzenia lub na stacji w ciągu ostatniej godziny	19 Trąba na stacji lub w polu widzenia w czasie obserwacji lub w ciągu ostatniej godziny	29 Burza bez opadu lub z opadem	39 silna	49 Mgła osadzająca szadź, niebo niewidoczne	59 Mżawka z deszczem umiarkowana lub silna	69 Deszcz lub mżawka ze śniegiem umiarkowana lub silna	79 Ziarna lodowe-deszcz lodowy	89 Grad sam lub z deszczem względnie z deszczem i śniegiem lecz bez grzmotu	słaby
								90	umiarkowany lub silny

TABLICA II

SPOSTRZEŻENIA CODZIENNE STACJI METEOROLOGICZNYCH
WARTOŚCI DOBOWE

ЕЖЕДНЕВНЫЕ НАБЛЮДЕНИЯ МЕТЕОРОЛОГИЧЕСКИХ СТАНЦИЙ
СУТОЧНЫЕ ВЕЛИЧИНЫ

EVERYDAY OBSERVATIONS OF METEOROLOGICAL STATIONS
DAILY VALUES

HEL

DNI	TEMPERATURA POWIETRZA				PRĘŻNOŚĆ PARY WODNEJ	WILGOTNOŚĆ WZGLĘDNA	CIŚNIENIE ATMOSFERYCZNE	USŁONECZNIENIE	ZACHMURZENIE	WIATR		OPAD	ŚNIEG	
	T	Max	Min	T_g	e	U	P	S	N	v	v_{max}	R_d	s_h	s_g
1	2.5	5.7	1.0	0.2	7.2	98	1009.3	-	7.9	2.1	04	1.0	-	-
2	0.6	2.1	- 0.4	- 0.4	6.4	100	1024.8	-	8.0	3.4	05	-	-	-
3	3.1	6.8	0.3	- 0.6	6.8	90	1026.0	7.5	4.0	3.3	05	-	-	-
4	1.0	3.5	- 0.4	- 1.6	6.3	96	1018.6	-	4.9	4.0	05	-	-	-
5	1.8	6.4	0.3	- 0.3	6.7	96	1019.0	1.7	7.8	2.8	04	-	-	-
6	1.8	3.3	- 0.1	- 0.1	6.6	94	1022.2	-	8.0	3.8	05	3.6	-	-
7	3.4	4.3	1.9	1.7	7.6	99	1017.5	-	8.0	4.3	05	-	-	-
8	4.2	6.0	2.7	2.7	7.6	92	1017.0	0.2	7.9	5.0	07	0.8	-	-
9	3.2	5.3	2.1	1.9	7.2	93	1012.6	-	8.0	4.9	06	0.2	-	-
10	2.6	4.6	0.8	- 0.6	6.6	90	1011.2	4.0	5.9	3.1	06	2.9	-	-
11	3.7	6.8	2.0	1.1	6.6	84	997.3	7.6	5.6	6.1	08	-	-	-
12	1.9	5.0	- 0.5	0.0	6.4	92	998.8	1.7	6.8	2.9	05	3.0	-	-
13	0.2	1.5	- 2.2	- 2.8	6.0	98	1006.5	-	6.9	3.4	06	5.7	-	-
14	- 3.1	0.5	- 4.8	- 3.0	4.1	84	1017.0	0.7	7.1	5.6	06	0.8	3	-
15	- 1.0	0.8	- 4.9	- 6.0	5.1	89	1009.3	0.4	8.0	5.8	07	2.7	3	-
16	- 0.2	3.8	- 4.5	- 6.2	4.4	72	1020.8	4.3	5.8	3.4	05	0.1	5	-
17	2.8	4.2	1.1	- 0.4	7.1	95	1016.5	-	6.1	5.3	07	0.0	-	-
18	1.7	4.1	0.2	1.6	6.3	91	1020.4	-	7.8	5.6	09	-	-	-
19	- 0.2	1.8	- 1.4	- 1.9	4.1	69	1036.7	8.8	2.5	6.1	09	-	-	-
20	2.0	5.6	- 1.3	- 2.4	5.0	71	1027.9	1.2	6.4	8.5	10	-	-	-
21	3.8	4.9	2.6	1.7	6.9	86	1011.2	-	7.0	7.1	09	0.2	-	-
22	3.4	5.2	1.9	1.5	5.5	72	1004.8	8.6	2.6	10.8	12	0.1	-	-
23	3.5	6.1	2.1	1.9	7.0	89	1005.2	0.1	8.0	4.1	06	0.0	-	-
24	2.6	4.4	1.0	1.0	6.4	87	992.0	0.8	6.6	5.6	09	1.4	-	-
25	1.2	4.2	- 0.1	0.0	5.4	81	994.4	1.8	4.3	6.1	10	2.3	-	-
26	0.7	4.1	- 1.1	- 1.9	5.5	85	1002.0	6.4	3.5	6.0	07	0.7	2	-
27	2.3	6.8	- 1.3	- 2.1	5.8	82	995.5	5.2	5.1	8.1	10	4.0	1	-
28	3.9	7.7	1.3	0.0	7.1	89	984.4	2.8	6.9	6.8	08	0.5	-	-
29	2.6	5.6	1.3	0.8	6.2	85	998.9	4.8	6.8	6.1	09	0.5	-	-
30	2.9	5.5	0.9	0.3	6.0	80	1008.6	2.6	6.1	4.6	05	-	-	-
31	3.3	6.1	0.6	- 1.0	6.2	81	1015.1	6.2	5.4	4.6	06	-	-	-

USTKA

DNI	TEMPERATURA POWIETRZA				PRĘŻNOŚĆ PARY WODNEJ	WILGOTNOŚĆ WZGLĘDNA	CIŚNIENIE ATMOSFERYCZNE	USŁONECZNIENIE	ZACHMURZENIE	WIATR		OPAD	ŚNIEG	
	T	Max	Min	T_g	e	U	P	S	N	v	v_{max}	R_d	s_h	s_g
1	3.4	5.9	1.6	2.1	7.8	99	1009.4	-	8.0	1.9	03	3.5	-	-
2	0.6	2.3	- 0.9	- 1.6	6.3	99	1025.1	-	8.0	1.8	03	0.0	-	-
3	4.4	9.8	1.0	- 0.5	6.6	81	1024.0	7.5	3.8	3.8	05	-	-	-
4	2.8	6.1	0.1	- 2.7	6.6	89	1016.1	1.2	4.4	3.4	05	-	-	-
5	0.9	3.8	- 0.7	- 0.6	6.4	98	1019.3	-	7.5	3.0	05	-	-	-
6	1.9	3.6	- 0.4	- 0.4	6.8	97	1022.0	-	8.0	4.0	06	2.5	-	-
7	2.9	4.6	1.8	1.6	7.4	97	1018.2	-	8.0	5.5	07	-	-	-
8	4.3	6.5	1.2	1.8	7.5	91	1017.4	-	7.9	6.0	08	2.8	-	-
9	2.6	6.8	1.5	0.6	7.0	95	1013.2	0.7	7.3	6.0	08	0.0	-	-
10	3.0	4.9	1.3	1.1	6.9	91	1010.4	-	7.6	4.4	06	8.1	-	-
11	4.7	6.4	2.7	1.9	6.6	78	996.7	7.1	5.1	6.6	09	0.1	-	-
12	2.7	4.4	1.6	1.0	6.0	82	997.7	4.1	5.5	3.1	04	4.6	-	-
13	- 0.4	1.7	- 1.4	- 2.6	5.7	96	1007.6	-	7.9	5.4	08	6.2	7	-
14	- 2.9	- 1.0	- 5.0	- 4.3	3.9	79	1018.2	6.3	6.3	4.5	06	1.6	12	-
15	- 0.5	1.4	- 3.4	- 4.5	5.4	92	1009.0	0.3	7.9	6.8	10	4.4	12	-
16	0.8	4.6	- 3.2	- 8.1	4.7	73	1021.0	5.4	5.9	4.4	07	0.0	9	-
17	2.9	4.0	2.1	1.4	7.1	94	1017.2	3.7	5.9	7.3	09	-	-	-
18	1.5	3.4	0.4	1.4	6.5	94	1021.0	-	7.1	5.0	09	0.0	-	-
19	0.0	1.6	- 1.1	- 2.1	4.2	69	1037.6	9.1	2.5	4.8	08	-	-	-
20	2.2	5.0	- 1.7	- 4.7	4.7	66	1029.0	5.4	4.0	6.5	09	0.0	-	-
21	3.1	5.0	2.3	1.1	7.1	92	1012.5	-	7.0	7.1	09	3.1	-	-
22	2.8	4.0	1.9	- 0.1	6.2	83	1006.9	7.9	3.9	8.9	10	0.7	-	-
23	4.2	6.8	2.4	1.9	7.3	89	1004.3	-	7.8	4.6	07	3.3	-	-
24	3.5	6.4	0.7	- 0.2	6.2	78	990.4	3.0	6.4	5.9	08	0.4	-	-
25	1.7	4.3	- 0.1	- 0.5	5.5	80	994.6	4.1	5.6	5.6	07	0.8	-	-
26	1.2	3.1	- 1.0	- 1.9	5.5	83	1001.4	3.2	4.5	6.5	08	1.4	-	-
27	2.5	5.5	- 1.1	- 2.9	5.7	77	990.7	1.5	5.3	5.6	08	3.2	-	-
28	3.5	6.3	1.9	0.1	7.0	90	982.6	0.1	5.8	6.4	08	5.9	-	-
29	2.2	4.3	1.2	0.1	5.9	82	997.9	0.8	7.3	6.6	08	2.2	-	-
30	2.2	4.1	1.4	0.0	6.0	84	1007.5	0.5	6.8	4.9	07	0.8	-	-
31	3.2	5.4	0.5	- 1.1	6.6	85	1013.0	0.9	6.9	4.6	06	0.7	-	-

LĘBORK

DNI	TEMPERATURA POWIETRZA				PRĘŻNOŚĆ PARY WODNEJ	WILGOTNOŚĆ WZGLĘDNA	CIŚNIENIE ATMOSFERYCZNE	USŁONECZNIENIE	ZACHMURZENIE	WIATR		OPAD	ŚNIEG	
	T	Max	Min	T_g	e	U	P	S	N	v	v_{max}	R_d	s_h	s_g
1	4.5	7.3	2.9	0.9	8.1	96	1007.8	-	8.0	0.9	02	3.6	-	-
2	0.9	4.1	- 0.7	- 0.4	6.3	96	1023.3	-	8.0	1.3	02	0.0	-	-
3	4.7	10.1	1.6	- 1.5	7.2	85	1023.0	6.6	5.0	2.5	04	-	-	-
4	3.1	5.8	- 0.1	- 3.9	6.6	87	1015.5	3.9	4.6	2.0	03	-	-	-
5	2.3	5.7	0.3	- 0.5	6.7	93	1017.7	0.1	7.9	1.5	03	0.0	-	-
6	2.2	4.2	- 0.3	- 0.3	6.5	90	1020.3	-	8.0	3.6	05	2.2	-	-
7	4.3	4.9	2.9	2.3	7.9	95	1016.1	-	8.0	3.8	05	-	-	-
8	5.0	6.6	2.8	2.6	7.8	89	1015.8	-	8.0	4.8	06	2.8	-	-
9	3.8	6.5	2.5	2.8	7.3	91	1011.5	0.2	8.0	4.0	06	0.2	-	-
10	3.5	4.7	1.9	1.2	6.9	86	1008.9	-	7.3	3.9	05	7.9	-	-
11	4.7	6.7	3.2	3.0	6.5	77	995.0	5.5	6.3	5.6	09	-	-	-
12	2.9	5.3	1.4	0.3	6.0	80	996.5	2.7	5.8	3.5	05	0.5	-	-
13	- 0.2	1.6	- 1.7	- 4.1	5.6	93	1005.2	-	6.9	1.8	03	4.9	1	-
14	- 3.9	- 0.4	- 7.5	- 2.6	3.8	82	1016.1	1.8	6.9	3.1	05	0.5	9	-
15	- 0.7	1.5	- 8.8	-14.8	5.1	87	1007.5	-	7.9	3.6	05	1.0	7	1.3
16	- 0.2	4.2	- 7.8	-11.1	4.5	73	1019.2	4.8	5.8	3.1	04	0.5	4	-
17	3.7	6.8	2.2	1.0	7.3	91	1015.3	0.2	7.4	4.6	05	0.0	-	-
18	2.7	5.9	0.6	0.9	6.5	86	1018.9	-	8.0	2.9	04	0.0	-	-
19	- 0.4	2.9	- 1.6	- 2.5	3.5	61	1035.1	8.8	3.0	3.5	05	-	-	-
20	1.8	5.5	- 2.6	-10.5	4.4	64	1026.9	6.8	4.6	6.3	09	0.3	-	-
21	3.9	5.6	2.8	0.9	7.2	89	1010.6	-	8.0	6.1	08	2.4	-	-
22	3.7	5.8	1.3	0.0	5.2	65	1004.3	8.3	6.3	7.8	09	3.0	-	-
23	4.6	7.0	2.8	1.9	7.0	83	1002.9	0.3	7.4	4.6	07	1.2	-	-
24	3.6	5.8	0.3	1.8	6.2	79	989.3	1.6	7.1	5.3	07	3.3	-	-
25	1.7	4.9	- 0.1	- 0.6	4.9	72	991.9	1.6	6.3	4.5	07	3.5	-	-
26	0.2	2.3	- 1.2	- 3.0	5.0	82	999.9	4.3	5.3	4.3	06	0.8	2	-
27	2.3	6.5	- 1.7	- 3.5	4.9	68	991.0	4.0	5.5	6.0	09	4.2	1	-
28	4.4	8.0	2.4	- 0.3	7.0	84	981.7	1.6	6.6	5.3	07	3.8	-	-
29	2.0	5.0	0.5	0.0	5.9	83	996.5	2.7	7.4	4.8	06	2.6	-	-
30	2.5	4.7	0.8	0.1	5.5	76	1006.3	1.4	7.3	4.5	07	0.0	-	-
31	4.1	7.4	1.0	- 0.6	6.1	74	1012.3	4.3	7.0	3.5	05	0.7	-	-

GDAŃSK-WRZESZCZ

DNI	TEMPERATURA POWIETRZA				PRĘŻNOŚĆ PARY WODNEJ	WILGOTNOŚĆ WZGLĘDNA	CIŚNIENIE ATMOSFERYCZNE	USŁONECZNIENIE	ZACHMURZENIE	WIATR		OPAD	ŚNIEG	
	T	Max	Min	T_g	e	U	P	S	N	v	v_{max}	R_d	s_h	s_g
1	4.4	7.6	2.3	1.0	7.9	95	1008.3	.	7.6	4.1	06	2.4	-	-
2	1.3	3.7	- 0.3	- 0.4	6.3	93	1024.2	.	7.8	5.3	08	-	-	-
3	4.8	9.9	1.6	- 1.0	6.7	79	1024.9	.	4.1	4.4	08	-	-	-
4	1.5	5.5	- 0.3	- 2.2	6.2	90	1017.5	.	5.3	2.6	05	-	-	-
5	3.0	8.9	1.1	- 0.5	6.8	90	1018.2	.	6.4	1.0	03	-	-	-
6	2.6	4.7	0.5	- 0.7	6.4	87	1021.6	.	7.9	4.8	07	1.5	-	-
7	5.6	7.3	3.2	2.7	8.2	90	1017.0	.	7.9	3.8	06	-	-	-
8	5.1	7.3	4.8	3.9	7.9	84	1016.5	.	7.9	5.3	07	0.2	-	-
9	4.7	7.0	3.1	2.9	7.2	84	1012.1	.	7.5	6.3	09	0.5	-	-
10	4.0	6.1	1.9	- 0.8	6.5	81	1010.4	.	5.9	3.9	07	3.5	-	-
11	5.1	8.4	3.7	2.3	6.5	75	996.7	.	5.1	6.5	09	0.3	-	-
12	2.9	5.8	1.3	- 0.3	6.3	85	997.8	.	5.4	3.0	05	1.8	-	-
13	0.8	2.5	0.0	- 1.4	6.2	95	1005.6	.	8.0	4.1	08	5.4	-	-
14	- 3.4	0.4	- 7.4	- 3.3	4.0	83	1016.5	.	6.1	6.1	08	0.2	4	-
15	- 0.8	1.5	- 7.3	-14.3	4.8	82	1008.2	.	7.8	6.3	09	0.7	4	-
16	0.1	4.3	- 5.4	- 7.3	4.4	71	1020.2	.	5.5	4.6	09	0.0	4	-
17	4.0	5.9	2.1	0.0	7.3	89	1016.0	.	6.0	4.8	09	0.0	-	-
18	2.8	5.8	0.4	2.5	6.5	87	1019.7	.	7.1	7.1	09	-	-	-
19	- 0.4	1.7	- 1.3	- 1.6	3.7	63	1035.9	.	3.3	7.4	10	-	-	-
20	2.6	6.5	- 1.3	- 3.5	4.5	61	1027.4	.	4.1	7.0	09	-	-	-
21	4.9	7.0	3.4	1.9	7.0	81	1010.9	.	7.1	9.6	12	1.0	-	-
22	4.2	7.0	1.5	0.6	5.6	68	1004.7	.	4.6	13.0	15	2.9	-	-
23	4.9	8.4	2.3	1.3	6.8	79	1004.3	.	7.3	6.5	09	-	-	-
24	4.1	6.7	2.5	1.1	6.2	75	990.8	.	5.3	7.1	09	3.0	-	-
25	1.6	5.6	0.4	- 1.0	5.0	73	993.6	.	4.3	7.5	09	2.2	-	-
26	0.5	3.8	- 1.3	- 3.3	5.2	82	1001.4	.	3.6	6.0	08	0.4	3	-
27	2.6	7.0	- 2.1	- 3.1	5.3	73	994.0	.	5.1	7.1	12	3.9	-	-
28	5.4	9.6	3.0	1.3	7.0	78	983.5	.	6.1	6.4	09	0.6	-	-
29	2.7	5.2	1.2	0.1	6.0	80	998.5	.	6.5	7.0	08	2.3	-	-
30	3.1	5.5	1.3	- 0.2	5.6	74	1008.0	.	5.8	5.8	09	-	-	-
31	4.0	7.4	1.1	- 1.0	5.8	73	1014.5	.	6.4	4.5	05	-	-	-

KOSZALIN

DNI	TEMPERATURA POWIETRZA T	Max	Min	T_g	PRĘŻNOŚĆ PARY WODNEJ e	WILGOTNOŚĆ WZGLĘDNA U	CIŚNIENIE ATMOSFERYCZNE P	USŁONECZNIENIE S	ZACHMURZENIE N	WIATR v	v_{max}	OPAD R_d	ŚNIEG s_h	s_g
1	5.1	8.2	3.4	5.2	8.5	97	1006.3	0.2	8.0	1.6	03	0.8	-	-
2	1.5	5.6	- 0.6	- 1.4	6.6	97	1022.4	-	7.9	2.9	05	-	-	-
3	4.1	9.4	0.7	- 0.4	6.7	83	1020.9	7.8	4.0	4.8	07	-	-	-
4	3.3	7.1	0.6	- 0.6	6.7	86	1012.4	6.2	4.5	4.6	07	-	-	-
5	1.5	3.9	- 0.4	0.1	6.7	98	1016.5	-	7.6	2.4	03	-	-	-
6	2.2	4.7	- 0.1	- 0.0	6.7	93	1019.7	-	8.0	4.9	08	3.8	-	-
7	5.1	6.4	3.5	3.3	8.5	97	1016.0	-	8.0	4.8	07	-	-	-
8	5.2	7.6	2.6	2.5	7.8	89	1015.2	-	7.8	5.4	07	2.1	-	-
9	3.2	6.6	2.4	2.6	7.3	94	1011.2	-	8.0	4.6	05	0.0	-	-
10	3.7	5.9	1.5	1.6	7.2	91	1007.7	-	7.9	6.5	08	8.3	-	-
11	4.8	7.2	3.2	2.3	6.8	79	994.5	6.3	4.5	7.1	09	0.0	-	-
12	2.1	5.2	1.1	- 0.3	6.3	89	994.9	0.4	6.4	3.9	07	1.3	-	-
13	- 1.6	1.7	- 2.4	- 2.1	5.1	93	1005.3	-	7.9	6.5	08	0.6	1	.
14	- 3.2	- 1.6	- 4.3	- 3.7	3.7	77	1016.0	5.3	6.6	5.4	08	0.3	3	.
15	- 0.1	2.4	- 3.4	- 3.2	5.2	86	1007.3	2.5	7.8	7.6	10	0.3	3	.
16	0.8	4.8	- 3.9	- 5.2	5.0	76	1018.6	3.7	5.8	5.0	08	0.2	-	-
17	4.8	7.7	2.5	2.1	7.6	88	1015.3	1.5	7.1	8.0	10	-	-	-
18	2.4	5.4	0.3	2.9	6.7	91	1018.4	-	7.8	6.0	08	0.0	-	-
19	- 0.5	1.9	- 1.8	- 2.9	4.3	74	1034.4	10.0	2.5	5.3	08	-	-	-
20	1.7	6.7	- 2.9	- 7.2	4.5	68	1027.5	6.2	4.0	6.3	09	0.0	-	-
21	4.2	5.6	2.9	0.7	7.0	85	1011.1	-	7.5	8.5	10	1.9	-	-
22	3.9	5.6	1.9	0.2	6.4	80	1005.5	7.3	5.9	9.5	10	1.0	-	-
23	4.3	7.3	3.2	2.7	7.1	85	1001.7	-	8.0	6.6	08	3.4	-	-
24	3.5	5.5	2.0	0.1	6.1	79	988.3	2.2	6.9	7.9	10	0.2	-	-
25	1.1	5.0	- 0.3	- 0.9	5.3	80	991.5	2.7	5.5	7.5	09	1.7	-	-
26	0.3	3.0	- 1.4	- 3.1	5.4	86	999.2	1.9	6.1	6.6	12	0.3	2	.
27	2.0	5.4	- 1.0	- 1.9	6.0	84	987.0	1.1	6.3	7.6	09	3.5	-	-
28	3.6	6.5	2.2	0.7	6.9	87	983.4	-	6.6	7.0	10	5.9	-	-
29	2.0	5.1	0.0	0.1	5.7	82	996.0	1.4	7.3	7.6	09	1.9	-	-
30	1.8	4.0	0.4	- 1.1	6.1	88	1005.2	0.6	6.6	5.9	09	0.1	-	-
31	2.8	5.4	0.2	- 0.9	6.7	90	1009.9	0.5	6.8	5.0	07	2.5	-	-

KOŁOBRZEG

DNI	TEMPERATURA POWIETRZA T	Max	Min	T_g	PRĘŻNOŚĆ PARY WODNEJ e	WILGOTNOŚĆ WZGLĘDNA U	CIŚNIENIE ATMOSFERYCZNE P	USŁONECZNIENIE S	ZACHMURZENIE N	WIATR v	v_{max}	OPAD R_d	ŚNIEG s_h	s_g
1	5.2	7.4	3.1	0.8	8.3	94	1009.7	-	7.9	2.0	03	1.1	-	-
2	1.8	5.4	0.0	- 0.4	6.7	96	1025.8	-	7.9	2.4	03	-	-	-
3	4.0	9.8	1.1	- 0.9	6.6	83	1024.0	7.3	3.6	3.1	04	-	-	-
4	4.1	9.2	0.6	- 2.4	6.9	84	1015.4	4.7	5.6	2.9	04	-	-	-
5	0.7	5.6	- 1.1	- 4.4	6.2	96	1020.2	-	7.1	2.5	03	-	-	-
6	2.7	4.9	0.3	- 0.2	6.8	91	1023.0	-	8.0	4.4	06	3.8	-	-
7	4.9	6.9	3.5	3.0	8.4	96	1019.6	-	8.0	4.9	06	-	-	-
8	5.8	8.2	2.7	2.2	7.7	84	1018.8	-	7.9	5.1	06	2.4	-	-
9	3.1	7.4	2.3	2.0	7.2	94	1014.9	-	7.8	4.1	05	0.0	-	-
10	4.2	6.9	1.8	0.9	7.3	89	1011.0	-	8.0	5.1	08	7.3	-	-
11	5.1	7.2	3.3	1.3	6.5	75	997.9	7.6	5.3	7.5	09	0.3	-	-
12	2.5	5.1	1.4	- 0.3	6.1	84	998.1	1.9	6.1	3.1	05	0.3	-	-
13	- 1.6	2.4	- 2.5	- 2.8	4.7	87	1009.5	-	8.0	6.1	08	0.6	1	.
14	- 2.4	- 1.1	- 3.8	- 3.8	3.8	75	1019.8	6.3	6.9	4.8	08	1.3	1	.
15	0.4	2.9	- 1.9	- 2.9	5.2	82	1011.5	3.6	7.1	6.6	09	0.0	2	.
16	1.5	5.3	- 2.0	- 5.6	5.1	74	1022.2	2.7	6.6	4.1	05	0.4	-	-
17	4.2	6.4	2.5	1.9	7.3	89	1019.3	1.8	7.5	6.5	08	-	-	-
18	2.4	4.9	0.9	2.6	6.5	89	1022.0	0.3	8.0	6.1	09	0.4	-	-
19	- 0.1	1.8	- 0.9	- 2.0	4.2	69	1038.3	9.0	3.6	6.3	09	-	-	-
20	2.1	7.3	- 2.1	- 6.6	4.5	66	1031.1	5.2	3.8	6.4	09	-	-	-
21	4.4	6.2	2.9	1.4	6.7	81	1014.7	-	7.3	7.8	09	0.8	-	-
22	3.6	5.1	2.5	0.5	6.5	82	1009.3	4.7	6.0	8.3	09	0.0	-	-
23	4.6	8.3	3.6	2.6	6.9	82	1005.0	-	7.9	6.0	07	2.8	-	-
24	3.9	6.1	2.4	1.2	5.8	72	991.3	2.3	6.5	7.6	10	0.1	-	-
25	1.0	4.3	- 0.3	- 0.8	5.3	80	994.8	2.7	5.4	5.8	07	3.3	-	-
26	1.3	4.4	- 0.7	- 2.2	5.0	76	1002.3	2.0	5.6	6.9	08	0.4	2	.
27	2.7	6.9	0.4	- 1.9	6.2	82	989.3	0.6	6.9	6.4	08	4.6	-	-
28	3.7	7.2	2.2	0.7	6.8	85	983.4	0.3	7.6	6.9	08	6.6	-	-
29	2.9	5.5	0.4	- 0.3	5.6	75	999.1	5.0	6.9	7.4	09	2.0	-	-
30	2.2	5.1	1.1	- 1.2	5.9	83	1008.4	1.8	6.9	5.5	08	0.0	-	-
31	2.9	6.3	0.1	- 2.4	6.8	89	1012.9	0.4	7.0	4.0	07	3.2	-	-

ELBLĄG

DNI	TEMPERATURA POWIETRZA T	Max	Min	T_g	PRĘŻNOŚĆ PARY WODNEJ e	WILGOTNOŚĆ WZGLĘDNA U	CIŚNIENIE ATMOSFERYCZNE P	USŁONECZNIENIE S	ZACHMURZENIE N	WIATR v	v_{max}	OPAD R_d	ŚNIEG s_h	s_g
1	3.0	7.5	2.0	0.6	7.5	99	1003.6	.	8.0	2.4	04	6.0	-	-
2	0.6	2.1	- 0.4	- 0.8	6.3	100	1019.7	.	8.0	3.9	06	0.0	-	-
3	3.5	7.9	0.7	- 0.7	6.8	87	1022.0	.	5.0	2.8	04	-	-	-
4	1.3	3.7	- 0.2	- 1.8	6.0	90	1014.2	.	4.5	3.8	06	-	-	-
5	1.9	7.5	- 0.6	- 1.4	6.6	93	1014.3	.	7.3	2.1	05	-	-	-
6	1.7	4.3	- 0.3	- 0.6	6.4	93	1018.0	.	8.0	2.4	03	1.9	-	-
7	5.1	7.7	2.0	1.4	8.4	95	1013.3	.	8.0	1.6	03	0.0	-	-
8	5.6	6.5	4.9	- 1.8	8.2	90	1012.9	.	8.0	2.5	04	1.5	-	-
9	4.4	6.2	3.4	2.7	7.3	86	1008.3	.	7.6	2.6	04	0.1	-	-
10	3.4	5.3	1.8	- 0.1	6.6	85	1007.0	.	7.1	2.5	04	4.7	-	-
11	4.9	8.2	2.6	1.9	6.5	77	993.8	.	5.8	3.8	07	0.4	-	-
12	2.7	6.5	0.8	- 1.7	6.2	85	994.4	.	7.0	2.0	04	2.0	-	-
13	1.1	3.8	0.3	- 1.4	6.4	96	1000.9	.	7.8	2.0	04	1.2	-	-
14	- 2.6	1.5	- 5.5	- 5.6	4.4	87	1011.8	.	7.0	4.1	07	0.6	2	.
15	- 2.1	0.8	- 5.9	- 7.2	4.7	90	1004.7	.	7.5	3.3	07	2.5	2	.
16	- 1.2	2.3	- 5.8	- 6.9	4.2	74	1016.3	.	5.4	3.3	05	0.3	6	.
17	2.8	4.1	- 1.1	- 3.2	6.9	92	1012.6	.	8.0	2.3	03	0.1	3	.
18	2.3	5.1	0.4	0.1	6.7	93	1014.9	.	7.1	3.8	05	0.0	-	-
19	- 0.9	1.2	- 2.6	- 4.7	4.6	81	1030.3	.	1.3	5.1	08	-	-	-
20	1.0	5.3	- 3.5	- 5.9	4.2	65	1024.0	.	5.6	2.9	05	-	-	-
21	4.4	6.2	1.9	- 0.5	6.9	82	1007.8	.	8.0	4.0	07	1.1	-	-
22	3.9	6.2	1.4	0.4	5.3	66	1001.0	.	5.4	6.1	08	1.6	-	-
23	4.3	7.7	1.7	0.7	6.9	83	1001.2	.	7.6	3.4	04	0.0	-	-
24	3.5	5.9	0.9	- 0.2	6.4	82	988.5	.	6.8	4.4	06	2.1	-	-
25	1.2	5.2	- 0.6	- 2.3	5.3	80	990.9	.	4.8	4.3	08	0.4	-	-
26	0.3	4.2	- 1.7	- 3.2	5.1	84	998.4	.	6.0	3.1	04	1.3	2	.
27	2.1	6.9	- 4.3	- 6.8	5.4	77	992.2	.	4.5	6.8	10	2.6	4	.
28	5.1	8.3	3.0	- 1.3	7.4	85	981.1	.	6.8	4.6	07	1.4	-	-
29	2.5	6.2	1.1	- 0.9	6.1	84	995.6	.	6.6	3.6	05	0.7	-	-
30	2.2	5.5	- 0.1	- 1.4	5.5	78	1005.0	.	6.0	3.6	05	0.0	-	-
31	2.9	7.4	- 0.5	- 2.8	5.7	77	1011.5	.	6.5	3.3	05	-	-	-

SUWAŁKI

DNI	TEMPERATURA POWIETRZA T	Max	Min	T_g	PRĘŻNOŚĆ PARY WODNEJ e	WILGOTNOŚĆ WZGLĘDNA U	CIŚNIENIE ATMOSFERYCZNE P	USŁONECZNIENIE S	ZACHMURZENIE N	WIATR v	v_{max}	OPAD R_d	ŚNIEG s_h	s_g
1	3.2	4.2	2.8	2.5	7.3	96	986.8	-	8.0	2.6	04	6.9	-	-
2	1.5	3.1	0.6	0.1	6.2	91	1000.1	-	8.0	4.3	06	0.0	-	-
3	1.1	3.1	- 0.2	- 0.2	5.6	85	1007.4	-	8.0	4.4	06	-	-	-
4	- 0.3	1.5	- 1.2	- 1.0	5.1	85	1001.4	-	8.0	3.8	05	-	-	-
5	0.6	2.7	- 0.7	- 2.0	5.6	88	999.0	-	7.9	1.9	03	-	-	-
6	0.0	1.1	- 1.3	- 0.9	5.5	90	1001.3	-	8.0	2.8	04	1.0	-	-
7	2.2	4.4	- 0.1	- 0.3	7.0	96	997.3	-	8.0	3.4	05	0.7	1	.
8	4.0	5.4	2.7	2.6	7.7	94	995.7	-	8.0	4.0	06	0.8	-	-
9	3.0	4.2	1.2	2.8	6.6	87	991.2	-	8.0	4.6	06	1.3	-	-
10	1.4	4.5	- 0.2	0.0	5.5	82	990.9	4.4	6.5	3.6	06	0.9	-	-
11	1.7	6.2	- 2.0	- 4.6	6.0	87	980.1	3.3	7.0	4.4	07	2.5	1	.
12	1.1	4.3	- 1.0	- 3.2	5.8	87	979.9	0.9	5.0	2.1	04	0.1	-	-
13	0.4	3.6	- 1.5	- 4.6	5.5	88	983.2	0.8	6.9	3.0	06	0.5	-	-
14	- 1.8	0.4	- 3.7	- 1.5	4.2	77	991.6	0.2	7.3	6.6	07	0.0	-	-
15	- 4.1	- 2.2	- 7.4	- 8.6	3.8	82	990.4	1.7	7.5	4.1	07	2.6	-	-
16	- 2.9	- 1.7	- 4.0	- 6.3	3.8	76	998.9	7.8	5.0	3.1	05	0.3	1	.
17	- 0.2	2.1	- 3.8	- 4.8	5.3	87	996.7	-	7.0	4.0	06	0.0	1	.
18	1.6	3.3	- 0.3	1.0	6.0	87	996.5	-	8.0	4.9	07	0.0	-	-
19	- 2.3	0.3	- 3.9	- 3.6	3.4	66	1010.9	9.4	3.4	6.4	08	-	-	-
20	0.2	4.4	- 4.1	- 5.7	3.9	66	1005.7	2.9	5.8	5.4	09	0.0	-	-
21	2.2	4.5	0.6	0.0	6.3	87	990.0	-	8.0	6.0	11	2.2	-	-
22	2.2	4.6	- 0.6	0.2	4.8	67	981.7	5.7	6.1	9.5	12	2.2	-	-
23	2.1	4.8	- 1.0	- 2.4	5.6	80	986.1	2.0	6.4	4.8	08	1.1	-	-
24	2.8	6.9	0.3	0.6	6.4	87	975.2	0.3	6.6	5.5	07	4.1	-	-
25	0.9	4.8	- 1.3	- 2.2	5.1	80	976.7	3.1	5.4	6.0	10	2.2	-	-
26	- 0.4	2.8	- 3.4	- 5.5	4.5	77	983.3	6.0	5.3	4.8	07	0.2	2	.
27	1.1	5.4	- 3.1	- 4.4	4.2	66	982.6	5.5	4.6	7.4	12	5.0	-	-
28	4.0	8.7	0.2	0.0	6.9	84	970.0	1.2	7.6	7.5	12	2.4	2	.
29	2.6	4.6	1.6	1.5	5.1	70	981.1	1.1	6.5	4.4	07	-	-	-
30	0.3	5.3	- 1.5	- 4.1	5.1	82	991.1	3.4	4.9	3.5	06	0.0	-	-
31	1.3	7.1	- 3.7	- 6.1	4.9	76	998.0	7.9	3.3	2.3	05	-	-	-

KĘTRZYN

DNI	TEMPERATURA POWIETRZA T	Max	Min	T_g	PRĘŻNOŚĆ PARY WODNEJ e	WILGOTNOŚĆ WZGLĘDNA U	CIŚNIENIE ATMOSFERYCZNE P	USŁONECZNIENIE S	ZACHMURZENIE N	WIATR v	v_{max}	OPAD R_d	ŚNIEG s_h	s_g
1	4.1	6.2	2.3	3.8	8.0	97	995.8	.	8.0	2.5	05	3.4	-	-
2	1.0	2.6	0.3	0.1	6.2	95	1010.7	.	8.0	4.5	05	0.0	-	-
3	2.4	5.4	0.2	0.0	6.2	86	1016.0	.	7.9	3.6	05	-	-	-
4	0.4	3.1	- 0.5	- 0.4	5.6	88	1008.8	.	8.0	3.9	05	-	-	-
5	2.6	7.8	- 0.8	- 1.8	6.6	90	1007.5	.	6.3	2.3	03	-	-	-
6	0.4	4.8	- 1.2	- 1.5	5.9	94	1010.8	.	8.0	3.4	05	1.5	-	-
7	3.6	5.2	0.3	0.1	7.7	97	1006.2	.	8.0	3.1	04	0.0	-	-
8	5.1	7.1	3.9	3.7	8.0	91	1005.4	.	8.0	4.8	06	1.3	-	-
9	3.4	5.4	1.9	2.9	7.0	89	1001.0	.	8.0	5.4	07	0.3	-	-
10	2.6	4.9	1.2	0.3	5.9	81	1000.0	.	5.3	4.6	08	2.7	-	-
11	3.6	7.6	0.5	- 0.5	6.3	81	987.8	.	5.8	4.8	07	0.3	-	-
12	2.3	5.7	- 0.4	- 1.5	6.0	83	988.1	.	4.9	2.9	04	-	-	-
13	0.8	3.2	- 0.4	- 1.1	6.1	94	993.2	.	7.8	2.5	04	0.7	-	-
14	- 2.4	0.8	- 4.7	- 5.1	4.4	86	1002.5	.	7.3	5.6	07	0.1	-	-
15	- 3.3	- 0.6	- 7.0	-11.1	4.3	88	998.4	.	7.1	3.1	05	2.2	2	.
16	- 3.4	- 1.0	- 6.2	- 8.4	3.8	79	1008.7	.	4.8	3.8	05	0.0	4	.
17	1.1	3.0	- 3.4	- 3.7	6.2	93	1005.8	.	8.0	4.1	05	0.3	4	.
18	1.7	3.9	- 0.1	0.7	6.4	92	1006.6	.	7.6	4.3	05	0.0	-	-
19	- 1.7	1.4	- 4.2	- 6.4	3.6	68	1021.5	.	2.0	5.4	07	-	-	-
20	0.5	5.3	- 3.8	- 5.5	4.4	70	1016.0	.	4.3	6.1	09	-	-	-
21	3.3	5.8	0.7	- 0.2	6.8	88	999.8	.	8.0	6.6	08	1.2	-	-
22	2.7	6.3	0.3	0.0	4.9	68	992.5	.	4.4	8.0	09	0.0	1	.
23	2.9	6.2	0.3	- 2.1	6.5	86	994.8	.	6.0	3.6	06	0.7	-	-
24	3.0	7.0	0.2	0.2	6.3	87	982.8	.	6.4	5.3	08	2.6	-	-
25	0.8	5.3	- 1.4	- 2.6	5.4	83	985.0	.	4.4	4.9	07	0.7	-	-
26	0.0	4.3	- 2.0	- 4.0	4.6	76	991.9	.	4.6	5.0	09	0.0	-	-
27	2.1	6.6	- 3.1	- 4.4	4.7	69	988.8	.	3.0	5.9	09	3.1	-	-
28	4.7	8.7	2.2	1.5	7.3	86	976.7	.	6.6	5.8	09	4.8	-	-
29	2.3	5.7	0.3	- 0.2	5.7	79	989.8	.	5.9	4.4	06	0.9	-	-
30	1.8	5.5	- 1.6	- 2.7	5.3	76	999.4	.	3.6	4.0	06	-	-	-
31	2.2	7.0	- 1.2	- 2.9	5.5	78	1006.3	.	2.9	3.1	05	-	-	-

ŚWINOUJŚCIE

DNI	TEMPERATURA POWIETRZA T	Max	Min	T_g	PRĘŻNOŚĆ PARY WODNEJ e	WILGOTNOŚĆ WZGLĘDNA U	CIŚNIENIE ATMOSFERYCZNE P	USŁONECZNIENIE S	ZACHMURZENIE N	WIATR v	v_{max}	OPAD R_d	ŚNIEG s_h	s_g
1	5.0	7.3	3.3	2.2	8.1	93	1009.8	-	7.0	2.1	03	1.9	-	-
2	2.6	4.2	0.6	1.3	7.1	97	1025.7	-	7.6	1.5	02	-	-	-
3	4.1	10.0	0.1	- 0.5	6.4	80	1022.8	7.9	1.9	2.1	03	-	-	-
4	4.1	9.5	2.1	1.3	6.8	84	1014.4	5.4	2.3	2.3	04	0.0	-	-
5	0.8	3.2	- 1.5	- 2.6	6.3	97	1020.4	-	7.0	2.5	05	-	-	-
6	3.3	5.5	0.2	0.7	7.0	90	1023.1	-	8.0	2.8	05	0.7	-	-
7	7.8	9.8	5.0	4.6	8.9	85	1019.7	-	7.8	2.4	03	-	-	-
8	6.7	9.0	4.7	3.6	7.8	80	1019.1	-	5.9	3.0	04	0.4	-	-
9	4.6	7.4	2.8	4.4	7.6	90	1015.3	1.8	6.5	3.1	05	-	-	-
10	4.9	7.7	2.9	1.5	7.3	85	1011.0	0.9	6.9	3.3	04	8.2	-	-
11	5.1	7.4	2.5	3.0	6.9	78	998.7	6.6	4.0	4.9	08	2.7	-	-
12	3.1	6.4	1.3	0.3	6.1	81	998.0	2.8	5.4	2.3	04	0.8	-	-
13	- 1.8	3.2	- 3.2	- 3.0	4.6	86	1010.6	0.3	7.8	7.6	09	2.5	1	.
14	- 1.6	0.2	- 4.8	- 2.9	3.8	70	1020.1	6.8	6.0	5.0	07	2.1	2	.
15	1.3	3.8	- 1.5	- 1.1	5.6	83	1012.7	7.6	4.0	6.8	09	-	3	.
16	1.6	5.5	- 2.7	- 4.8	5.6	80	1022.6	1.5	5.1	2.3	05	0.8	-	-
17	7.0	9.8	3.2	3.1	7.5	76	1020.6	2.7	7.1	4.9	08	-	-	-
18	4.1	8.0	0.3	4.9	7.1	85	1022.4	0.2	7.3	4.5	08	0.1	-	-
19	0.2	1.6	- 0.7	- 1.0	4.5	72	1038.3	10.6	2.3	6.4	09	-	-	-
20	2.7	8.7	- 3.4	- 6.0	4.0	56	1031.8	9.6	2.4	3.6	06	-	-	-
21	4.4	6.7	2.0	2.4	6.8	81	1016.1	-	7.1	5.9	08	0.4	-	-
22	4.8	7.8	2.5	1.9	6.6	77	1011.2	3.7	5.8	6.4	08	2.2	-	-
23	5.3	8.2	3.3	3.1	6.8	77	1005.1	0.4	7.5	3.6	04	0.9	-	-
24	4.1	7.0	1.4	1.4	5.6	69	991.9	5.4	5.4	4.9	06	2.7	-	-
25	2.1	5.3	0.5	- 0.2	4.7	67	995.5	5.0	3.9	6.0	08	0.8	-	-
26	1.3	5.1	- 1.9	- 2.9	5.1	76	1003.0	7.1	5.0	4.6	07	-	-	-
27	3.5	7.7	0.6	1.3	6.8	85	987.6	-	5.3	5.1	07	3.7	-	-
28	4.4	7.4	2.5	2.0	6.6	79	983.8	0.3	7.1	5.8	07	1.7	-	-
29	2.8	6.2	0.8	0.7	5.6	75	1000.2	4.8	5.9	4.5	06	1.6	-	-
30	2.0	5.1	0.0	- 0.8	6.0	85	1008.6	2.1	5.4	3.9	06	2.5	-	-
31	3.3	7.7	0.3	- 0.8	7.3	94	1011.9	-	7.1	1.8	03	3.3	-	-

MIKOŁAJKI

DNI	TEMPERATURA POWIETRZA T	Max	Min	T_g	PRĘŻNOŚĆ PARY WODNEJ e	WILGOTNOŚĆ WZGLĘDNA U	CIŚNIENIE ATMOSFERYCZNE P	USŁONECZNIENIE S	ZACHMURZENIE N	WIATR v	v_{max}	OPAD R_d	ŚNIEG s_h	s_g
1	3.3	5.4	2.5	1.6	7.7	100	990.9	-	8.0	2.9	07	4.8	-	-
2	1.1	3.7	0.4	0.1	6.4	98	1005.8	-	8.0	5.6	09	0.0	-	-
3	1.6	3.9	0.2	- 0.3	6.0	88	1011.7	0.1	7.9	2.6	05	0.0	-	-
4	0.1	2.4	- 0.9	- 0.8	5.6	91	1004.4	-	7.9	4.1	05	-	-	-
5	1.8	7.4	- 1.7	- 2.2	6.4	93	1002.7	5.4	4.4	1.6	04	-	-	-
6	0.2	2.5	- 1.3	- 2.1	5.9	96	1006.2	-	8.0	2.8	05	0.6	-	-
7	3.3	5.3	0.2	0.1	7.7	99	1001.9	-	7.9	2.6	04	0.0	-	-
8	4.9	6.7	4.2	3.8	8.1	93	1000.9	-	8.0	3.9	05	0.3	-	-
9	3.6	5.0	1.9	1.1	6.9	88	996.5	-	7.9	4.5	09	1.1	-	-
10	2.3	5.3	1.1	0.5	5.8	81	995.7	2.9	6.0	3.4	07	3.1	-	-
11	3.3	8.4	- 0.1	- 0.6	6.2	83	983.7	4.7	6.9	5.4	09	0.7	-	-
12	1.8	5.1	- 0.4	- 1.4	6.0	87	984.0	2.0	5.8	2.3	04	7.5	-	-
13	0.6	2.8	- 0.6	- 1.5	6.0	95	988.1	0.1	7.9	2.9	08	3.1	8	.
14	- 2.2	1.0	- 4.3	- 6.0	4.5	85	997.6	-	6.9	5.6	08	0.0	2	.
15	- 3.9	- 0.7	- 8.2	-10.2	4.2	91	994.0	-	7.4	3.8	07	1.3	3	.
16	- 3.5	- 0.3	- 5.9	-11.5	3.9	83	1003.9	5.7	5.4	4.3	07	0.0	6	.
17	0.4	3.0	- 4.9	- 7.7	6.1	96	1001.6	-	7.0	3.8	10	0.0	6	.
18	2.1	4.3	0.0	- 0.4	6.5	90	1001.6	-	8.0	5.4	08	0.1	-	-
19	- 1.9	0.7	- 4.0	- 4.7	4.0	76	1016.2	8.8	2.5	7.6	10	-	-	-
20	0.6	6.1	- 3.9	- 5.3	3.7	61	1011.2	3.3	4.3	6.6	10	0.0	-	-
21	3.2	5.9	1.4	- 0.4	6.2	81	995.7	-	8.0	6.4	10	1.2	-	-
22	2.9	6.4	- 0.2	0.1	4.8	65	988.1	7.7	4.4	10.6	14	0.8	-	-
23	3.0	5.8	0.9	- 0.6	6.5	86	990.7	-	7.6	3.5	05	0.3	-	-
24	2.9	7.6	1.1	- 0.3	6.6	88	979.0	0.2	5.9	5.0	08	2.9	-	-
25	0.8	4.9	- 1.4	- 2.9	5.2	82	981.0	3.6	4.3	5.1	09	0.2	-	-
26	0.3	4.3	- 1.5	- 2.9	4.3	72	987.7	5.2	3.9	4.4	07	0.0	-	-
27	1.5	5.9	- 3.4	- 4.8	4.2	66	984.9	8.1	3.6	9.8	15	6.2	-	-
28	4.4	8.4	1.7	0.7	7.3	88	972.9	1.9	5.9	7.1	11	4.9	-	-
29	2.3	5.3	0.9	- 1.5	5.1	71	985.6	3.7	5.8	3.5	05	0.0	-	-
30	1.4	5.2	- 0.9	- 2.4	5.2	78	994.9	3.0	4.4	4.0	06	0.0	-	-
31	1.6	7.4	- 1.5	- 3.4	5.2	79	1001.6	6.6	3.0	3.0	05	-	-	-

REBKO

DNI	TEMPERATURA POWIETRZA T	Max	Min	T_g	PRĘŻNOŚĆ PARY WODNEJ e	WILGOTNOŚĆ WZGLĘDNA U	CIŚNIENIE ATMOSFERYCZNE P	USŁONECZNIENIE S	ZACHMURZENIE N	WIATR v	v_{max}	OPAD R_d	ŚNIEG s_h	s_g
1	5.3	7.5	4.4	2.7	8.7	98	1004.3	-	8.0	1.3	02	2.3	-	-
2	2.4	5.2	0.0	0.1	6.9	95	1019.7	-	8.0	2.0	03	-	-	-
3	3.6	8.9	0.4	- 0.7	6.7	85	1018.2	5.3	3.6	3.6	05	-	-	-
4	4.6	9.9	1.1	- 0.6	7.2	85	1009.2	4.4	4.5	2.5	03	-	-	-
5	1.4	6.1	- 0.6	- 2.1	6.6	97	1014.2	-	7.6	1.5	03	-	-	-
6	2.7	5.2	0.4	0.6	6.8	92	1017.5	-	8.0	3.0	04	2.3	-	-
7	6.6	8.4	4.2	3.5	9.0	92	1014.0	-	8.0	2.9	04	-	-	-
8	6.6	8.0	5.0	4.7	7.9	82	1013.5	-	8.0	3.1	05	0.7	-	-
9	4.2	7.1	3.2	3.5	7.5	92	1009.2	-	7.9	2.9	05	0.7	-	-
10	4.2	6.2	2.2	0.3	7.4	90	1005.8	-	7.4	3.0	07	6.3	-	-
11	5.2	7.9	3.0	3.0	6.8	77	993.3	6.2	5.6	5.8	07	2.9	-	-
12	2.2	4.9	1.0	- 0.5	6.4	90	993.0	1.7	6.9	2.5	04	1.3	-	-
13	- 2.2	1.9	- 2.9	- 3.2	4.7	90	1003.7	-	7.8	4.3	06	1.0	2	.
14	- 2.8	- 1.5	- 4.5	- 3.9	3.9	79	1013.9	4.6	6.4	3.5	04	1.8	4	.
15	0.2	3.4	- 2.8	- 3.5	5.0	81	1006.0	3.1	7.0	4.8	07	0.2	3	.
16	0.7	4.7	- 4.3	- 6.5	4.9	76	1016.7	2.4	6.0	2.6	04	0.6	-	-
17	6.0	8.7	2.6	1.3	7.7	83	1014.1	-	7.8	5.0	08	0.0	-	-
18	3.9	7.4	0.7	4.2	7.1	87	1015.8	-	8.0	4.0	08	0.2	-	-
19	- 0.1	3.9	- 2.3	- 3.5	4.1	69	1031.5	8.9	1.0	4.4	06	-	-	-
20	1.7	8.3	- 4.6	- 6.7	3.8	60	1026.0	5.1	3.1	3.3	07	-	-	-
21	3.9	5.9	2.2	- 0.5	6.4	80	1010.0	-	8.0	5.1	08	1.1	-	-
22	4.4	7.3	2.1	0.6	6.2	75	1004.7	2.5	7.1	6.4	08	1.2	-	-
23	4.3	7.5	3.0	2.5	6.9	83	1000.1	-	6.9	3.8	05	1.3	-	-
24	3.8	6.3	2.5	2.1	6.0	75	987.1	2.7	6.3	4.5	06	0.0	-	-
25	0.9	4.6	0.0	- 1.5	5.1	79	990.5	2.5	5.6	4.9	08	4.9	-	-
26	1.1	4.5	- 1.4	- 2.8	4.8	73	998.0	3.9	5.1	4.4	05	0.0	3	.
27	2.6	6.7	- 0.1	- 1.4	6.2	82	984.5	0.3	4.8	6.5	08	5.4	-	-
28	4.1	7.3	2.7	0.8	6.8	83	979.3	0.2	7.4	5.8	07	2.5	-	-
29	2.7	5.3	1.1	0.6	5.4	74	995.0	3.9	7.0	5.1	08	1.7	-	-
30	1.2	2.7	0.2	- 1.0	6.1	91	1003.7	-	6.8	3.1	05	11.2	-	-
31	2.7	5.7	- 0.4	- 2.1	6.9	93	1007.4	0.0	7.5	3.6	05	1.5	2	.

OLSZTYN-DAJTKI

DNI	TEMPERATURA POWIETRZA				PRĘŻNOŚĆ PARY WODNEJ	WILGOTNOŚĆ WZGLĘDNA	CIŚNIENIE ATMOSFERYCZNE	USŁONECZNIENIE	ZACHMURZENIE	WIATR		OPAD	ŚNIEG	
	T	Max	Min	T_g	e	U	P	S	N	v	v_{max}	R_d	s_k	s_g
1	4.3	7.8	2.2	2.4	8.3	100	991.1	.	8.0	3.5	05	8.2	-	-
2	0.9	2.6	- 0.5	- 0.8	6.5	99	1006.6	.	8.0	5.0	07	0.2	-	-
3	2.6	5.8	- 0.4	- 1.1	6.6	89	1010.7	.	7.0	3.3	04	-	-	-
4	0.7	3.2	- 0.9	- 2.5	6.0	93	1003.1	.	6.9	3.1	05	-	-	-
5	1.7	8.0	- 3.0	- 6.1	6.5	95	1002.3	.	7.0	2.4	05	0.0	-	-
6	0.6	2.8	- 1.5	- 1.9	6.1	96	1006.0	.	8.0	3.1	05	1.5	-	-
7	4.6	6.6	0.9	- 0.2	8.4	98	1001.6	.	8.0	3.9	05	0.2	-	-
8	5.6	7.2	4.1	2.9	8.3	91	1001.1	.	8.0	5.3	07	1.3	-	-
9	4.2	5.3	3.0	2.1	7.2	87	996.5	.	7.9	4.4	06	0.3	-	-
10	2.8	5.1	0.8	- 0.3	6.5	87	995.5	.	6.4	3.5	05	4.9	-	-
11	4.2	9.0	0.8	- 0.8	6.8	84	983.1	.	5.6	5.0	08	0.5	-	-
12	2.5	6.6	- 0.3	- 2.3	6.1	84	983.2	.	5.4	2.5	04	1.1	-	-
13	0.6	3.4	- 1.9	- 2.7	6.1	96	988.5	.	7.5	1.9	05	1.0	-	-
14	- 2.5	1.1	- 6.0	- 2.8	4.5	87	998.5	.	6.3	6.5	08	0.2	-	-
15	- 3.1	- 0.5	- 7.7	- 9.5	4.7	95	993.0	.	6.9	3.5	04	2.8	-	-
16	- 2.9	0.2	- 6.4	- 8.8	4.1	83	1003.9	.	4.8	4.5	06	0.6	4	.
17	1.6	3.2	- 5.3	- 6.6	6.7	96	1001.1	.	7.9	4.1	05	0.1	4	.
18	2.7	4.3	- 0.3	0.8	7.1	95	1002.0	.	7.9	5.0	07	0.0	-	-
19	- 1.4	1.4	- 4.3	- 4.5	4.2	77	1016.7	.	1.5	6.0	08	-	-	-
20	0.8	6.7	- 4.8	- 7.2	4.2	67	1011.7	.	5.8	5.5	08	0.0	-	-
21	3.8	5.8	1.7	- 1.6	6.4	79	995.9	.	8.0	6.8	11	0.8	-	-
22	3.4	7.1	- 2.2	- 1.8	5.5	72	989.1	.	4.9	8.0	09	4.9	1	.
23	3.4	5.9	0.6	- 0.5	7.0	90	990.2	.	7.1	4.1	05	1.1	-	-
24	3.1	5.7	0.4	0.0	7.0	92	978.3	.	6.8	4.9	06	2.5	-	-
25	1.1	4.4	- 1.4	- 3.2	5.6	85	980.3	.	4.0	5.3	07	1.8	1	.
26	0.2	3.6	- 2.0	- 3.9	5.4	87	987.4	.	6.1	5.1	08	0.4	1	.
27	2.2	6.4	- 3.2	- 4.9	5.2	75	982.7	.	4.0	7.1	10	3.3	-	-
28	4.5	8.2	1.8	0.8	7.7	91	971.8	.	7.4	5.4	07	4.5	-	-
29	2.5	5.9	0.6	- 1.7	5.6	78	984.9	.	5.1	5.0	07	0.0	-	-
30	1.8	5.0	- 1.1	- 2.8	5.7	83	994.1	.	5.0	4.1	06	0.0	-	-
31	2.4	6.9	- 0.9	- 3.5	5.5	78	1000.4	.	4.5	3.6	06	-	-	-

SZCZECINEK

DNI	TEMPERATURA POWIETRZA				PRĘŻNOŚĆ PARY WODNEJ	WILGOTNOŚĆ WZGLĘDNA	CIŚNIENIE ATMOSFERYCZNE	USŁONECZNIENIE	ZACHMURZENIE	WIATR		OPAD	ŚNIEG	
	T	Max	Min	T_g	e	U	P	S	N	v	v_{max}	R_d	s_k	s_g
1	5.5	7.9	4.4	2.7	8.5	94	993.3	-	7.8	1.9	03	3.4	-	-
2	1.8	5.0	- 0.4	- 0.5	6.6	95	1008.8	-	8.0	2.9	04	-	-	-
3	3.6	7.6	1.4	- 0.3	6.6	84	1008.5	5.8	4.8	3.9	06	-	-	-
4	2.4	5.8	- 0.3	- 3.0	6.5	89	999.9	2.0	6.1	2.4	04	-	-	-
5	1.7	5.0	- 0.1	- 3.2	6.6	95	1003.1	-	7.8	2.3	05	0.0	-	-
6	1.9	4.6	- 0.1	- 0.5	6.4	91	1006.6	0.0	7.9	3.1	04	3.7	-	-
7	5.8	7.1	3.2	2.6	8.7	94	1003.1	-	8.0	3.6	05	-	-	-
8	5.8	7.0	4.8	4.6	7.8	84	1002.6	-	7.9	4.6	07	0.3	-	-
9	3.7	5.8	3.1	3.0	7.0	87	998.3	-	7.9	3.1	04	1.8	-	-
10	3.2	4.6	1.6	0.5	6.9	89	995.5	-	7.8	4.0	09	6.5	-	-
11	4.8	7.9	3.3	2.8	6.5	76	982.5	7.7	5.4	6.5	08	0.0	-	-
12	2.1	5.5	1.3	1.2	5.8	83	982.5	2.7	5.9	2.9	05	1.5	-	-
13	- 1.4	1.3	- 2.3	- 2.3	5.1	91	991.0	-	7.8	5.6	09	1.4	2	.
14	- 3.6	- 1.7	- 4.3	- 3.9	3.7	78	1001.9	3.3	6.5	6.3	09	0.2	3	.
15	- 0.8	2.2	- 4.6	- 6.1	4.7	83	993.7	2.4	7.4	7.0	09	1.3	4	.
16	- 0.3	4.2	- 6.0	-12.1	4.3	73	1005.4	2.8	6.9	4.4	07	0.6	1	.
17	4.7	7.4	1.5	1.0	7.4	87	1002.8	-	8.0	5.3	07	0.0	-	-
18	3.3	6.2	0.5	3.6	7.0	89	1004.3	-	8.0	5.1	09	0.8	-	-
19	- 0.4	3.5	- 3.1	- 4.1	3.9	67	1019.6	9.0	2.8	6.8	09	0.0	-	-
20	1.2	6.2	- 3.8	- 6.9	3.6	57	1014.3	4.8	3.5	5.3	08	-	-	-
21	3.8	5.7	2.7	0.8	6.4	80	998.8	-	8.0	6.8	08	0.9	-	-
22	3.4	5.9	2.2	0.4	5.9	76	993.0	4.9	6.5	7.8	08	2.7	-	-
23	3.9	6.3	2.6	1.8	6.5	82	989.7	-	8.0	4.9	06	1.2	-	-
24	3.1	6.2	1.3	0.8	5.8	76	976.8	3.6	5.9	6.9	07	3.0	-	-
25	0.5	3.3	- 0.5	- 2.0	5.3	84	979.8	2.4	5.9	5.9	07	7.0	-	-
26	0.0	2.3	- 1.7	- 3.5	4.7	77	987.3	5.6	5.6	6.0	07	0.2	8	1.2
27	1.6	5.3	- 1.6	- 3.6	5.8	83	976.0	1.0	6.1	7.6	08	3.9	3	.
28	4.0	7.3	2.3	0.5	6.6	81	969.3	2.5	6.4	7.4	08	4.0	-	-
29	1.6	4.1	0.7	- 0.4	5.4	79	984.2	2.9	7.0	6.8	08	1.9	-	-
30	0.9	2.8	0.4	- 1.2	5.6	86	993.0	0.9	7.5	5.4	08	0.9	1	.
31	2.5	5.3	0.2	- 1.5	6.6	89	997.8	-	7.8	4.5	07	2.6	-	-

CHOJNICE

DNI	TEMPERATURA POWIETRZA				PRĘŻNOŚĆ PARY WODNEJ	WILGOTNOŚĆ WZGLĘDNA	CIŚNIENIE ATMOSFERYCZNE	USŁONECZNIENIE	ZACHMURZENIE	WIATR		OPAD	ŚNIEG	
	T	Max	Min	T_g	e	U	P	S	N	v	v_{max}	R_d	s_k	s_g
1	5.0	7.0	3.4	3.2	8.4	96	988.4	0.2	7.9	2.1	05	4.3	-	-
2	1.0	5.3	- 0.9	- 0.5	6.5	98	1003.7	-	8.0	3.4	06	0.0	-	-
3	2.8	7.5	0.8	- 0.3	6.9	93	1004.5	4.5	4.9	4.4	06	0.0	-	-
4	1.4	4.8	- 0.8	- 1.3	6.5	95	996.1	1.1	6.8	3.8	06	0.0	-	-
5	2.6	8.4	- 0.3	- 0.7	6.9	94	998.0	5.7	5.3	2.6	06	0.0	-	-
6	1.1	3.5	- 0.9	- 0.4	6.4	96	1001.7	0.1	7.9	4.9	07	2.0	-	-
7	5.0	6.4	2.1	2.2	8.6	98	997.9	-	8.0	5.5	07	0.1	-	-
8	5.0	6.1	4.1	4.7	7.9	91	997.6	-	8.0	5.8	08	0.0	-	-
9	3.4	5.0	2.8	2.4	7.3	91	993.1	-	8.0	5.6	07	0.2	-	-
10	2.8	4.9	1.1	0.4	6.8	91	990.9	1.0	7.6	5.9	08	4.6	-	-
11	4.0	6.5	2.4	2.7	6.7	82	977.9	6.4	6.1	8.4	10	0.3	-	-
12	1.4	4.3	0.2	- 0.8	6.1	90	978.2	2.9	5.0	3.4	06	0.3	-	-
13	- 1.3	1.2	- 2.0	- 3.7	5.4	97	985.5	-	7.0	4.0	10	5.0	-	-
14	- 4.3	- 0.8	- 7.6	- 1.9	3.9	87	996.3	3.6	6.9	6.5	08	0.0	5	.
15	- 1.9	1.1	- 8.0	-13.1	4.9	91	988.4	1.8	7.8	7.3	09	0.6	2	.
16	- 1.2	2.3	- 6.6	- 9.9	4.4	79	1000.4	5.1	6.5	4.9	07	0.6	3	.
17	3.3	6.0	0.3	0.2	7.3	94	997.3	-	8.0	7.1	09	0.0	-	-
18	2.9	5.3	0.0	3.7	7.0	92	999.2	-	8.0	6.0	07	0.4	-	-
19	- 0.7	3.0	- 2.8	- 3.6	4.4	77	1014.0	9.8	2.6	6.3	09	-	-	-
20	0.5	4.3	- 3.8	- 4.8	3.8	61	1009.0	3.9	4.5	7.6	11	-	-	-
21	3.4	5.3	0.9	- 0.7	6.5	84	993.2	-	8.0	11.3	15	0.6	-	-
22	3.0	5.0	1.0	0.0	5.7	75	987.3	6.4	7.0	14.5	20	1.8	-	-
23	3.2	4.9	1.7	1.7	6.9	90	985.3	-	7.9	6.3	08	0.1	-	-
24	2.9	5.9	0.3	0.6	6.2	84	972.6	2.0	6.5	8.5	12	2.3	-	-
25	- 0.2	3.4	- 0.7	- 1.8	5.4	90	975.2	3.0	5.3	7.5	10	1.0	-	-
26	- 0.7	2.2	- 2.4	- 2.2	4.9	85	982.7	5.7	5.1	6.8	09	0.0	2	.
27	1.2	3.7	- 2.3	- 3.4	5.7	85	973.2	3.0	5.1	8.3	10	4.2	-	-
28	3.5	6.9	1.8	0.6	7.0	89	965.2	2.3	7.4	9.3	12	1.7	-	-
29	0.9	4.0	- 0.1	- 0.4	5.6	87	979.9	1.9	7.8	8.4	10	0.9	-	-
30	0.7	3.5	- 0.6	- 1.7	5.8	90	988.6	2.0	7.3	6.9	09	0.0	2	.
31	2.3	5.5	- 0.6	- 0.4	6.3	88	993.9	0.3	8.0	5.3	06	0.4	-	-

SZCZECIN-DĄBIE

DNI	TEMPERATURA POWIETRZA				PRĘŻNOŚĆ PARY WODNEJ	WILGOTNOŚĆ WZGLĘDNA	CIŚNIENIE ATMOSFERYCZNE	USŁONECZNIENIE	ZACHMURZENIE	WIATR		OPAD	ŚNIEG	
	T	Max	Min	T_g	e	U	P	S	N	v	v_{max}	R_d	s_k	s_g
1	5.4	7.6	3.7	2.5	8.6	96	1010.2	-	7.8	3.9	06	2.8	-	-
2	3.7	5.2	2.4	2.3	7.5	94	1026.4	-	6.5	3.1	05	-	-	-
3	4.7	10.1	0.5	- 2.5	6.7	80	1023.8	8.8	1.6	3.5	07	-	-	-
4	4.5	10.7	1.2	- 0.7	7.0	84	1016.8	5.8	3.4	2.1	04	-	-	-
5	1.9	6.1	- 0.5	- 2.1	6.7	96	1020.9	-	6.0	2.8	04	-	-	-
6	3.6	6.2	0.9	0.6	6.9	88	1024.3	0.1	7.9	4.5	07	0.7	-	-
7	7.7	9.6	4.9	4.1	8.9	85	1020.8	-	7.6	3.6	05	-	-	-
8	6.9	8.7	5.7	5.7	8.2	83	1020.6	-	6.9	3.3	04	0.0	-	-
9	5.6	9.1	2.7	1.4	7.7	85	1016.0	2.2	6.8	3.1	06	0.2	-	-
10	5.0	7.4	2.5	1.5	7.6	88	1012.3	-	7.8	5.0	07	4.8	-	-
11	6.0	9.1	3.8	3.9	7.0	76	999.7	6.8	4.4	6.8	08	0.0	-	-
12	3.0	6.6	1.5	0.3	6.2	83	998.6	0.9	4.6	4.4	07	3.7	-	-
13	- 1.1	3.3	- 2.4	- 2.0	5.1	90	1010.1	-	7.8	6.5	08	0.6	1	.
14	- 1.3	0.7	- 3.5	- 2.8	4.2	77	1020.9	5.0	6.8	5.4	07	1.5	2	.
15	1.4	5.2	- 1.3	- 1.4	5.4	80	1013.1	5.1	6.8	8.0	12	-	4	.
16	1.1	5.2	- 3.2	- 4.9	5.4	80	1023.6	1.4	6.1	4.6	07	0.5	-	-
17	6.6	9.5	1.5	1.3	8.0	82	1021.6	0.5	7.3	6.1	08	0.0	-	-
18	5.0	9.6	1.4	1.3	7.4	85	1022.2	0.7	7.8	5.9	08	0.1	-	-
19	1.0	4.3	- 2.4	- 2.6	4.6	70	1038.1	10.6	2.0	5.9	07	-	-	-
20	2.2	8.2	- 4.0	- 6.7	4.6	67	1033.4	7.1	1.8	5.1	07	-	-	-
21	3.9	6.6	1.0	0.4	6.2	77	1017.7	-	7.4	6.4	09	0.7	-	-
22	5.0	8.0	3.1	2.1	6.7	77	1012.5	1.1	6.6	7.3	09	0.0	-	-
23	5.0	8.3	3.3	2.3	6.7	77	1006.6	0.4	7.6	6.3	08	1.7	-	-
24	4.7	8.0	2.4	1.9	6.2	73	993.3	5.4	5.4	7.5	09	-	-	-
25	1.8	5.6	0.2	- 0.4	5.3	78	996.7	2.8	6.0	7.0	08	1.5	-	-
26	1.6	5.5	- 0.9	- 1.6	4.8	72	1004.3	4.2	3.8	7.1	09	0.0	1	.
27	3.8	8.6	0.5	- 0.7	6.6	81	989.2	0.2	6.8	8.0	10	4.0	-	-
28	4.8	7.8	2.5	1.6	6.9	80	985.1	0.8	7.0	7.9	09	3.9	-	-
29	3.2	7.0	1.0	- 0.6	5.6	74	1001.7	5.6	5.6	7.0	09	0.0	-	-
30	1.7	4.0	- 0.2	- 1.2	6.0	87	1010.2	-	6.1	6.3	08	1.0	-	-
31	3.9	7.0	0.2	- 1.3	7.5	92	1013.3	-	7.4	5.3	07	5.1	-	-

M Ł A W A

DNI	TEMPERATURA POWIETRZA T	Max	Min	T_g	PRĘŻNOŚĆ PARY WODNEJ e	WILGOTNOŚĆ WZGLĘDNA U	CIŚNIENIE ATMOSFERYCZNE P	USŁONECZNIENIE S	ZACHMURZENIE N	WIATR v	v_{max}	OPAD R_d	ŚNIEG s_h	s_g
1	4.9	8.5	3.7	4.2	8.6	99	989.6	.	8.0	3.5	07	10.4	–	–
2	1.3	4.1	0.7	0.5	6.4	96	1005.6	.	8.0	4.6	07	0.1	–	–
3	1.7	4.5	0.3	- 0.4	6.4	92	1010.3	.	6.0	3.3	06	–	–	–
4	0.3	2.2	- 1.0	- 2.2	5.9	95	1001.8	.	4.9	3.0	05	–	–	–
5	2.5	7.8	- 1.6	- 3.4	6.9	93	1001.3	.	4.3	0.6	01	–	–	–
6	0.7	5.0	- 0.8	- 1.1	6.2	96	1005.5	.	8.0	2.9	05	0.5	–	–
7	3.9	6.0	0.6	0.1	8.0	98	1001.6	.	8.0	2.3	03	0.1	–	–
8	5.3	6.8	4.6	3.8	8.2	92	1001.0	.	8.0	3.4	06	–	–	–
9	4.3	6.7	2.6	1.1	7.2	88	996.4	.	7.6	2.5	05	0.7	–	–
10	2.7	5.8	0.7	- 1.1	6.5	87	995.4	.	5.4	2.9	05	6.5	–	–
11	4.1	9.1	0.5	- 1.8	6.9	85	983.5	.	6.0	4.8	08	0.3	–	–
12	2.3	7.0	0.4	- 2.0	6.2	88	983.0	.	6.5	1.4	04	0.5	–	–
13	0.3	3.9	- 2.6	- 1.9	6.0	95	987.4	.	7.9	2.4	04	0.6	–	–
14	- 1.8	1.7	- 3.2	- 1.9	4.6	85	997.8	.	6.6	4.1	05	0.2	–	–
15	- 3.0	- 0.2	- 6.6	- 7.6	4.4	89	992.6	.	6.3	3.4	05	5.0	–	–
16	- 3.4	- 1.1	- 5.5	- 9.2	4.1	85	1003.1	.	4.3	3.4	05	0.6	8	.
17	0.6	2.8	- 7.1	-12.9	6.2	96	1001.4	.	7.9	2.4	03	0.4	6	.
18	2.9	5.2	1.0	1.3	6.9	92	1001.0	.	8.0	3.8	05	–	–	–
19	- 0.7	2.2	- 2.6	- 1.8	4.2	73	1014.7	.	2.6	5.9	07	–	–	–
20	0.2	5.0	- 3.7	- 3.3	4.0	68	1012.3	.	4.1	6.0	09	–	–	–
21	3.9	7.9	1.0	0.9	6.1	75	996.6	.	8.0	7.4	08	0.2	–	–
22	3.9	7.0	1.9	2.5	5.6	70	990.2	.	6.1	8.8	10	0.3	–	–
23	3.8	6.4	2.2	2.6	6.8	85	990.2	.	6.8	4.9	07	0.4	–	–
24	3.4	6.4	1.0	2.1	7.0	89	978.7	.	5.6	4.5	07	2.0	–	–
25	0.9	5.9	- 0.9	- 0.6	5.5	85	980.7	.	3.8	4.0	07	0.9	–	–
26	- 0.8	2.7	- 2.1	- 0.7	4.9	96	988.0	.	4.5	5.4	08	0.1	–	–
27	1.7	6.3	- 3.0	- 1.9	5.2	76	982.7	.	3.4	5.8	09	6.6	–	–
28	5.3	9.4	3.3	4.1	7.6	86	972.0	.	7.5	6.3	08	3.9	–	–
29	2.3	5.9	0.4	1.3	5.7	81	985.1	.	3.8	4.8	08	0.7	–	–
30	1.2	4.7	- 1.5	- 0.5	5.6	85	994.2	.	4.5	2.9	05	0.1	–	–
31	2.4	7.9	- 1.5	- 0.4	5.7	81	999.8	.	4.6	1.8	04	–	–	–

B I A Ł Y S T O K

DNI	TEMPERATURA POWIETRZA T	Max	Min	T_g	PRĘŻNOŚĆ PARY WODNEJ e	WILGOTNOŚĆ WZGLĘDNA U	CIŚNIENIE ATMOSFERYCZNE P	USŁONECZNIENIE S	ZACHMURZENIE N	WIATR v	v_{max}	OPAD R_d	ŚNIEG s_h	s_g
1	5.0	6.8	4.0	3.1	8.3	95	989.9	–	8.0	2.1	04	8.1	–	–
2	2.0	5.3	0.2	0.0	6.7	96	1003.3	–	8.0	2.9	04	0.9	–	–
3	0.6	2.0	- 0.1	- 0.3	5.9	92	1012.0	–	8.0	2.3	05	–	–	–
4	0.3	1.9	- 0.7	- 1.9	5.4	87	1004.8	–	6.3	2.6	05	–	–	–
5	- 0.2	1.2	- 2.1	- 3.8	5.8	97	1003.0	–	6.9	0.9	02	0.0	–	–
6	0.3	1.4	- 0.8	- 0.6	5.9	95	1005.3	–	8.0	1.4	04	0.0	–	–
7	2.4	4.4	0.1	- 0.1	7.1	97	1002.4	–	8.0	1.6	03	0.6	–	–
8	5.2	6.3	4.0	3.6	8.4	95	1000.8	–	8.0	1.9	03	0.0	–	–
9	4.2	5.5	3.5	3.2	7.0	85	996.3	–	7.9	2.8	05	0.0	–	–
10	2.8	5.5	1.4	0.1	6.2	83	995.7	1.4	6.8	2.5	05	1.2	–	–
11	2.9	6.7	0.2	- 1.7	7.0	93	985.9	0.6	7.4	2.5	05	1.5	–	–
12	2.0	5.4	0.0	- 1.4	6.3	89	984.2	0.5	5.0	1.1	03	0.0	–	–
13	0.7	3.1	- 1.7	- 3.5	6.0	94	986.2	–	5.4	1.6	03	1.1	–	–
14	- 0.7	1.5	- 2.0	- 1.8	5.0	86	996.0	0.3	7.4	3.9	05	0.2	–	–
15	- 3.5	0.6	- 7.3	- 6.5	4.1	86	994.8	1.5	6.4	2.5	05	0.5	–	–
16	- 1.8	0.8	- 2.8	- 1.2	4.4	82	1002.4	5.3	5.0	1.9	03	0.0	1	.
17	- 0.5	1.9	- 4.8	- 3.9	5.5	92	1002.4	–	6.0	2.4	04	0.2	–	–
18	2.6	5.5	0.8	2.1	6.9	93	1000.1	–	8.0	2.4	05	0.0	–	–
19	- 0.9	1.4	- 2.4	- 1.3	3.8	67	1012.8	7.8	3.9	5.0	07	–	–	–
20	- 0.2	4.2	- 4.7	- 4.1	4.0	69	1011.1	2.4	5.1	4.5	08	–	–	–
21	3.3	6.2	1.0	1.1	6.5	84	995.9	–	8.0	4.6	07	1.3	–	–
22	3.4	6.7	0.3	1.0	5.1	67	988.4	6.0	4.6	6.6	09	0.4	–	–
23	3.4	5.8	0.7	0.7	6.6	86	991.3	–	6.9	2.8	05	1.1	–	–
24	4.8	9.4	1.8	1.8	7.1	83	980.4	3.6	6.3	3.5	06	2.1	–	–
25	1.9	6.3	- 0.8	- 2.3	5.7	83	982.2	5.9	4.8	3.4	04	0.0	–	–
26	0.1	3.8	- 1.0	- 2.4	5.1	83	988.9	3.0	5.1	2.6	04	0.1	–	–
27	1.4	6.2	- 4.6	- 6.0	4.4	68	987.7	8.0	3.1	5.3	09	5.2	–	–
28	5.1	9.4	0.9	0.1	7.6	87	976.0	1.7	7.4	4.9	08	2.1	–	–
29	3.0	5.6	0.9	0.9	5.6	75	986.5	1.7	5.3	3.3	05	–	–	–
30	0.6	5.0	- 2.3	- 4.0	5.6	88	995.8	1.8	3.4	1.5	03	0.4	–	–
31	2.3	8.8	3.8	5.3	5.0	73	1001.7	8.1	2.8	0.6	01			.

B Y D G O S Z C Z

DNI	TEMPERATURA POWIETRZA T	Max	Min	T_g	PRĘŻNOŚĆ PARY WODNEJ e	WILGOTNOŚĆ WZGLĘDNA U	CIŚNIENIE ATMOSFERYCZNE P	USŁONECZNIENIE S	ZACHMURZENIE N	WIATR v	v_{max}	OPAD R_d	ŚNIEG s_h	s_g
1	5.9	8.4	4.7	4.2	8.4	91	1000.7	.	7.6	2.8	05	2.5	–	–
2	2.0	5.6	0.8	- 1.2	6.6	93	1016.7	.	7.3	2.6	04	0.0	–	–
3	3.8	9.7	- 1.4	- 3.1	6.7	85	1017.8	.	3.8	3.0	05	–	–	–
4	1.6	7.3	- 1.9	- 2.9	6.1	90	1008.7	.	6.0	2.8	04	–	–	–
5	3.3	9.0	- 1.5	- 2.3	6.9	89	1010.6	.	6.6	1.6	03	0.0	–	–
6	1.8	3.5	- 0.4	- 0.6	6.2	90	1015.3	.	7.9	4.1	06	3.6	–	–
7	6.0	8.1	2.2	2.0	8.8	94	1011.4	.	8.0	4.1	05	0.0	–	–
8	6.3	7.3	4.3	2.2	8.2	86	1011.1	.	7.9	4.4	07	0.4	–	–
9	3.8	8.1	- 0.6	- 2.8	6.9	86	1006.3	.	7.0	4.1	06	0.0	–	–
10	3.2	6.2	0.3	- 1.2	6.6	86	1004.7	.	7.1	4.6	07	5.4	–	–
11	5.3	9.8	1.3	- 0.8	6.4	74	991.8	.	5.1	6.8	10	0.0	–	–
12	0.9	5.4	- 1.5	- 3.5	5.8	88	991.5	.	5.1	3.0	06	0.7	–	–
13	- 1.2	2.3	- 5.4	- 6.4	5.4	95	997.8	.	6.6	2.9	05	5.0	–	–
14	- 3.3	0.1	- 5.8	- 9.6	4.0	81	1009.2	.	6.1	4.1	06	0.3	6	2.6
15	- 1.3	3.3	-10.7	-13.5	4.7	84	1001.9	.	8.0	5.1	08	0.4	4	.
16	- 0.1	3.2	- 2.7	- 5.5	4.5	74	1013.4	.	6.1	4.4	07	0.6	2	.
17	4.5	7.8	0.0	- 0.3	7.4	88	1010.8	.	7.1	5.4	07	0.2	–	–
18	4.5	6.8	0.8	0.5	7.2	85	1011.6	.	8.0	5.5	08	0.5	–	–
19	- 0.2	3.2	- 2.1	- 2.9	4.3	71	1026.2	.	2.5	5.5	08	–	–	–
20	- 0.2	5.5	- 6.8	- 9.9	3.3	59	1023.0	.	3.3	5.0	09	–	–	–
21	4.8	8.9	0.4	- 1.3	6.1	70	1007.2	.	7.4	8.1	09	0.0	–	–
22	4.0	7.4	1.4	1.2	5.8	72	1001.6	.	7.1	8.8	14	2.0	–	–
23	4.3	7.8	2.0	1.0	6.5	79	999.1	.	7.9	4.8	06	0.4	–	–
24	4.1	7.3	1.7	- 0.5	6.2	76	986.7	.	5.9	6.5	10	1.2	–	–
25	1.1	4.8	- 1.2	- 2.4	5.3	81	989.2	.	4.6	6.4	09	0.6	–	–
26	- 0.1	3.9	- 2.4	- 4.2	4.7	78	996.9	.	4.0	6.4	09	0.5	2	.
27	2.2	6.5	- 3.1	- 5.5	5.5	77	987.4	.	4.9	7.3	10	2.5	–	–
28	5.0	7.9	2.4	1.2	7.6	87	979.5	.	7.1	8.1	10	0.7	–	–
29	2.3	6.4	- 0.1	- 1.1	5.1	72	994.0	.	5.5	6.9	10	1.2	–	–
30	1.5	5.5	- 1.4	- 2.8	5.7	85	1002.6	.	7.1	5.4	09	0.4	1	.
31	3.7	9.0	- 0.4	- 0.9	6.2	80	1007.3	.	7.3	4.1	05	–	–	–

O S T R O Ł Ę K A

DNI	TEMPERATURA POWIETRZA T	Max	Min	T_g	PRĘŻNOŚĆ PARY WODNEJ e	WILGOTNOŚĆ WZGLĘDNA U	CIŚNIENIE ATMOSFERYCZNE P	USŁONECZNIENIE S	ZACHMURZENIE N	WIATR v	v_{max}	OPAD R_d	ŚNIEG s_h	s_g
1	4.7	7.7	3.8	3.6	8.1	95	995.2	–	8.0	2.5	06	4.7	–	–
2	2.0	5.3	1.0	1.4	6.6	94	1010.9	–	8.0	4.5	06	–	–	–
3	1.5	2.9	0.4	0.5	5.9	87	1017.5	–	7.0	2.5	04	–	–	–
4	1.0	2.3	- 0.9	- 2.1	5.8	89	1009.2	–	7.0	2.6	04	–	–	–
5	1.0	4.7	- 1.6	- 3.9	6.2	94	1007.9	3.7	5.9	1.0	03	0.2	–	–
6	0.7	1.8	- 0.9	- 0.9	6.0	93	1011.5	–	8.0	2.4	04	0.3	–	–
7	3.6	5.8	0.4	0.1	7.8	97	1007.8	–	8.0	3.3	04	0.7	–	–
8	5.6	7.0	4.5	3.6	8.1	90	1007.0	–	8.0	3.3	05	–	–	–
9	4.8	6.2	3.8	3.2	7.0	81	1002.3	–	7.8	3.1	05	0.0	–	–
10	3.2	5.7	1.9	1.1	6.2	81	1001.6	0.4	6.5	3.3	05	4.8	–	–
11	4.2	9.3	0.4	- 0.8	6.7	83	990.1	3.4	6.1	4.9	07	0.1	–	–
12	2.9	6.1	0.9	- 0.8	6.0	81	989.5	2.0	4.5	2.3	04	–	–	–
13	1.3	4.2	- 0.5	- 3.1	6.1	91	992.9	0.4	7.8	2.4	04	0.1	–	–
14	- 0.8	2.5	- 2.5	- 0.4	4.7	81	1003.1	0.4	6.3	4.5	07	0.6	–	–
15	- 2.7	0.3	- 6.6	- 8.5	4.4	86	999.5	–	6.5	3.4	06	1.5	–	–
16	- 1.8	0.0	- 2.9	- 2.5	4.3	80	1009.1	6.7	4.3	3.4	05	–	1	.
17	0.6	3.3	- 3.6	- 5.1	6.0	92	1007.7	–	6.9	3.8	06	0.0	–	–
18	3.3	5.9	0.8	1.6	7.0	90	1006.6	–	8.0	4.1	06	0.0	–	–
19	- 0.7	2.0	- 2.9	- 3.3	3.8	71	1020.4	7.5	2.8	6.4	08	–	–	–
20	0.3	5.4	- 4.4	- 7.3	3.8	64	1018.0	2.2	4.6	4.6	08	–	–	–
21	4.3	7.3	1.4	- 0.7	6.1	73	1002.4	0.0	7.6	6.6	08	0.0	–	–
22	4.2	7.3	1.9	1.4	5.4	67	995.3	7.5	4.6	8.5	10	0.1	–	–
23	4.3	6.6	2.5	0.4	6.8	83	996.7	–	6.3	4.1	05	0.0	–	–
24	4.3	10.0	1.3	1.1	7.0	86	986.6	2.0	5.5	4.1	10	3.9	–	–
25	1.7	5.8	- 0.4	- 1.7	5.5	81	987.2	5.3	4.1	4.8	09	0.8	–	–
26	0.6	4.0	- 2.0	- 2.3	5.0	80	994.2	5.8	5.0	5.6	08	0.0	–	–
27	2.2	7.6	- 4.2	- 6.4	4.5	66	990.8	6.1	3.0	5.0	09	5.2	–	–
28	5.5	10.3	2.9	2.1	7.5	83	979.3	2.3	6.5	6.8	08	0.3	–	–
29	3.2	6.1	1.0	- 0.9	5.5	73	991.7	3.9	4.4	4.5	07	–	–	–
30	1.5	5.4	- 1.5	- 3.9	5.6	83	1001.0	1.2	3.8	2.8	05	0.0	–	–
31	2.3	8.8	- 2.2	- 4.5	5.2	77	1007.0	8.5	3.1	1.6	04	–	–	–

TORUŃ

DNI	TEMPERATURA POWIETRZA				PRĘŻNOŚĆ PARY WODNEJ	WILGOTNOŚĆ WZGLĘDNA	CIŚNIENIE ATMOSFERYCZNE	USŁONECZNIENIE	ZACHMURZENIE	WIATR		OPAD	ŚNIEG	
	T	Max	Min	T_g	e	U	P	S	N	v	v_{max}	R_d	s_h	s_g
1	5.6	7.6	4.9	4.4	8.7	96	1000.7	-	7.9	2.8	05	2.3	-	-
2	2.2	6.0	0.5	- 1.3	6.7	93	1017.0	-	7.8	2.3	04	0.0	-	-
3	4.0	8.8	0.7	0.8	6.8	84	1019.4	5.5	4.3	2.8	05	-	-	-
4	2.1	6.8	- 0.5	- 2.0	6.5	92	1010.0	2.1	5.9	3.4	05	-	-	-
5	3.3	8.6	- 1.0	- 3.7	7.2	93	1011.1	1.1	7.5	0.9	04	-	-	-
6	1.4	7.2	- 0.1	- 0.2	6.3	93	1015.9	-	8.0	2.1	03	3.1	-	-
7	5.6	8.2	2.1	1.5	8.9	97	1011.9	-	8.0	2.9	04	0.5	-	-
8	6.0	7.3	5.3	3.6	8.2	88	1011.7	-	7.6	3.1	05	0.0	-	-
9	4.2	7.8	2.0	- 1.5	7.2	87	1006.9	1.0	6.4	2.4	04	-	-	-
10	2.7	6.6	0.7	- 2.1	6.8	92	1005.3	0.6	6.8	2.5	04	7.2	-	-
11	5.3	9.0	2.3	0.3	7.1	80	992.5	4.1	5.1	4.8	08	0.2	-	-
12	1.7	6.3	0.5	- 1.3	6.3	91	992.0	1.3	6.0	1.4	03	0.7	-	-
13	- 0.5	3.9	- 4.4	- 6.1	5.6	94	998.0	2.6	5.6	1.1	03	0.9	-	-
14	- 2.3	0.9	- 4.3	- 6.5	4.5	87	1009.3	0.4	5.9	3.9	05	0.1	1	-
15	- 1.8	2.2	- 7.0	- 8.7	4.6	84	1002.4	0.3	6.8	3.4	04	2.2	-	-
16	- 0.8	2.2	- 3.3	- 4.7	4.7	80	1013.8	8.4	5.0	3.4	07	0.6	1	-
17	3.5	6.2	- 0.6	- 2.5	7.4	94	1011.6	-	7.8	3.1	04	0.2	-	-
18	4.1	7.3	0.7	0.5	7.3	88	1012.0	-	7.9	3.6	06	0.1	-	-
19	- 0.3	2.7	- 2.6	- 3.8	3.9	66	1026.6	10.1	2.6	7.0	10	-	-	-
20	0.1	6.0	- 5.6	- 9.1	3.8	64	1023.6	1.4	3.8	4.5	09	-	-	-
21	4.7	9.3	1.0	- 0.9	5.9	69	1007.8	3.0	6.5	6.3	09	0.0	-	-
22	4.4	7.7	2.3	1.5	5.8	70	1001.6	6.4	7.4	7.6	10	2.5	-	-
23	4.2	7.8	1.5	- 0.2	6.9	84	999.9	0.3	7.5	3.4	05	0.3	-	-
24	4.1	7.3	2.3	1.7	6.5	80	987.3	2.8	5.9	4.9	08	0.3	-	-
25	1.1	4.5	- 0.6	- 2.1	5.5	84	989.8	3.0	4.3	4.6	06	1.0	-	-
26	- 0.1	3.7	- 1.7	- 3.5	4.9	82	997.3	5.6	3.4	4.9	07	0.3	1	-
27	2.2	6.3	- 2.1	- 5.0	5.6	78	989.1	4.2	5.3	6.8	10	4.3	-	-
28	4.8	7.9	3.3	1.3	7.3	85	980.0	1.3	7.0	5.1	07	2.0	-	-
29	3.0	7.3	0.5	- 0.8	5.5	74	994.5	4.8	5.9	5.1	07	0.2	-	-
30	2.0	5.2	- 0.1	- 1.8	5.7	83	1003.4	2.3	6.3	3.5	06	3.3	1	-
31	3.4	8.2	- 0.4	- 2.2	6.1	80	1008.6	1.8	7.0	2.9	04	-	1	-

GORZÓW WIELKOPOLSKI

DNI	TEMPERATURA POWIETRZA				PRĘŻNOŚĆ PARY WODNEJ	WILGOTNOŚĆ WZGLĘDNA	CIŚNIENIE ATMOSFERYCZNE	USŁONECZNIENIE	ZACHMURZENIE	WIATR		OPAD	ŚNIEG	
	T	Max	Min	T_g	e	U	P	S	N	v	v_{max}	R_d	s_h	s_g
1	6.0	8.4	4.3	3.4	8.8	95	1004.2	-	7.9	3.4	05	2.1	-	-
2	3.8	5.3	2.9	3.0	7.6	95	1020.2	-	7.4	3.0	06	0.1	-	-
3	3.9	10.3	- 0.9	- 0.4	6.9	87	1019.0	5.5	4.5	2.0	03	-	-	-
4	4.8	9.3	0.7	- 1.0	7.3	85	1009.1	3.2	6.0	2.1	04	-	-	-
5	3.0	5.2	0.3	0.0	7.2	95	1014.1	-	7.5	2.9	05	-	-	-
6	3.5	6.7	0.3	0.4	6.8	87	1018.9	1.0	7.9	1.8	02	0.0	-	-
7	7.2	9.3	4.8	4.3	8.4	83	1015.2	-	7.8	2.0	03	-	-	-
8	6.8	8.6	5.5	5.9	8.0	81	1015.1	-	5.9	2.4	04	0.0	-	-
9	4.6	8.2	0.7	- 2.4	7.8	92	1010.2	0.2	5.6	1.5	02	1.6	-	-
10	3.9	6.6	1.1	- 2.0	7.1	88	1007.6	0.0	7.3	2.3	05	7.3	-	-
11	5.5	8.3	3.9	3.5	6.7	75	995.2	3.9	6.9	4.8	06	0.1	-	-
12	2.2	4.8	0.9	0.0	6.4	89	993.5	1.1	6.6	2.1	03	2.6	-	-
13	- 1.4	3.4	- 3.3	- 3.2	4.8	87	1002.8	-	7.4	5.3	08	0.7	1	-
14	- 2.3	- 0.3	- 3.3	- 4.0	3.9	76	1014.5	2.3	7.0	4.0	08	2.9	1	-
15	0.6	5.4	- 2.5	- 3.8	5.0	80	1006.7	3.9	7.0	5.9	10	0.4	4	-
16	0.9	5.1	- 3.2	- 4.0	4.9	76	1017.8	4.6	6.1	3.4	07	0.3	-	-
17	3.4	8.2	0.9	1.4	7.5	84	1016.1	-	8.0	4.0	07	0.1	-	-
18	5.7	9.9	3.8	3.8	7.2	79	1015.8	0.9	7.5	3.3	06	0.2	-	-
19	0.9	6.0	- 2.1	- 2.5	4.3	66	1030.4	7.8	3.1	4.8	07	-	-	-
20	1.4	6.8	- 4.1	- 5.2	4.2	65	1028.2	3.1	2.8	1.8	04	-	-	-
21	3.9	7.8	- 0.3	- 0.4	5.8	71	1013.0	2.7	4.1	4.0	08	0.4	-	-
22	5.1	8.3	2.4	2.6	6.2	71	1007.3	2.1	6.6	6.3	09	0.8	-	-
23	5.3	9.4	2.7	2.9	6.2	70	1001.7	1.8	7.0	3.0	04	0.5	-	-
24	4.3	7.2	0.4	3.7	6.0	72	989.3	3.0	6.3	5.9	08	1.7	-	-
25	1.0	4.8	- 0.6	0.9	5.5	84	992.4	1.0	6.1	3.8	06	4.2	-	-
26	0.7	4.4	- 1.2	- 0.8	4.6	73	999.9	4.4	4.8	3.6	06	0.2	1	-
27	3.5	8.4	- 1.3	- 1.9	6.5	82	985.6	-	7.3	5.6	08	4.8	-	-
28	4.7	8.4	2.4	2.9	6.5	76	981.3	1.1	7.0	6.0	09	1.6	-	-
29	2.3	6.3	0.3	0.2	5.4	76	997.3	3.5	5.8	4.5	06	2.5	-	-
30	1.2	3.8	- 0.1	0.7	6.1	91	1005.4	0.9	6.9	4.0	06	2.2	-	-
31	3.2	6.3	- 0.4	0.8	7.3	94	1008.6	0.3	7.6	2.6	04	1.5	-	-

PŁOCK-RADZIWIE

DNI	TEMPERATURA POWIETRZA				PRĘŻNOŚĆ PARY WODNEJ	WILGOTNOŚĆ WZGLĘDNA	CIŚNIENIE ATMOSFERYCZNE	USŁONECZNIENIE	ZACHMURZENIE	WIATR		OPAD	ŚNIEG	
	T	Max	Min	T_g	e	U	P	S	N	v	v_{max}	R_d	s_h	s_g
1	5.8	9.7	5.0	4.0	9.0	97	1000.2	.	8.0	3.8	07	4.1	-	-
2	2.6	5.6	1.1	1.5	6.9	93	1017.0	.	7.6	3.4	06	-	-	-
3	3.4	6.9	1.6	1.3	6.7	87	1020.7	.	5.1	3.0	05	-	-	-
4	2.5	5.5	0.2	- 0.9	6.6	90	1011.2	.	4.4	3.5	05	-	-	-
5	3.2	8.6	- 1.2	- 2.5	7.2	93	1011.5	.	7.1	1.4	02	0.0	-	-
6	1.8	6.4	0.0	0.4	6.6	95	1016.6	.	8.0	2.8	04	0.2	-	-
7	5.0	7.3	1.2	0.9	8.5	97	1012.8	.	8.0	2.9	04	1.2	-	-
8	6.7	8.6	5.3	4.6	8.8	89	1012.3	.	7.8	3.9	06	-	-	-
9	5.3	6.8	2.9	1.3	8.0	90	1007.5	.	7.8	3.3	05	0.0	-	-
10	3.1	5.6	0.6	- 1.6	7.2	94	1006.7	.	5.6	3.3	05	5.4	-	-
11	5.5	10.1	1.5	- 0.2	7.7	86	994.6	.	6.0	5.4	07	0.0	-	-
12	3.1	7.4	1.4	- 0.1	7.0	92	993.4	.	5.8	3.0	05	2.4	-	-
13	0.4	4.0	- 2.4	- 3.1	6.1	96	998.1	.	6.8	2.3	05	0.7	-	-
14	- 0.7	2.2	- 1.9	- 0.2	5.3	89	1009.0	.	7.1	4.6	07	0.0	-	-
15	- 2.0	0.7	- 5.6	- 6.9	4.9	92	1003.7	.	5.5	3.1	04	2.7	-	-
16	- 1.4	0.6	- 2.7	- 4.6	4.8	87	1014.0	.	4.1	3.4	06	0.2	1	.
17	2.2	4.6	- 2.8	- 4.5	7.0	97	1012.6	.	6.8	3.0	04	0.6	1	.
18	4.6	7.7	2.9	2.6	7.8	93	1012.0	.	8.0	3.5	06	0.0	-	-
19	0.7	3.3	- 0.5	- 1.4	4.4	68	1025.3	.	3.5	6.0	08	-	-	-
20	0.7	5.6	- 4.1	- 4.8	4.4	70	1024.6	.	4.0	5.0	08	-	-	-
21	5.0	9.3	1.1	- 0.9	6.8	78	1008.8	.	6.3	8.0	12	0.0	-	-
22	4.6	7.7	2.9	2.2	6.7	80	1002.8	.	6.1	8.0	10	8.4	-	-
23	4.9	7.9	2.0	0.1	7.4	86	1001.3	.	6.6	4.5	07	1.0	-	-
24	4.6	9.2	2.0	2.2	7.1	83	989.3	.	6.1	5.4	08	2.4	-	-
25	1.7	5.4	- 0.4	- 2.0	5.9	86	991.6	.	4.3	4.9	08	2.2	-	-
26	0.3	3.3	- 1.2	- 2.2	5.4	87	999.2	.	3.3	5.1	08	1.0	1	.
27	2.7	5.7	- 2.0	- 3.5	5.6	76	992.3	.	4.5	5.8	08	5.9	-	-
28	6.4	10.5	3.5	3.3	7.5	79	982.6	.	6.4	7.0	08	2.8	-	-
29	2.8	6.4	0.8	- 0.8	5.9	80	996.3	.	4.8	4.9	07	0.3	-	-
30	2.0	5.5	- 0.4	- 2.5	5.6	81	1005.2	.	4.1	4.0	07	0.1	-	-
31	3.3	8.3	- 1.4	- 3.5	5.7	76	1010.2	.	2.8	2.4	04	-	-	-

POZNAŃ-ŁAWICA

DNI	TEMPERATURA POWIETRZA				PRĘŻNOŚĆ PARY WODNEJ	WILGOTNOŚĆ WZGLĘDNA	CIŚNIENIE ATMOSFERYCZNE	USŁONECZNIENIE	ZACHMURZENIE	WIATR		OPAD	ŚNIEG	
	T	Max	Min	T_g	e	U	P	S	N	v	v_{max}	R_d	s_h	s_g
1	6.7	9.7	5.2	5.0	9.0	93	999.4	0.5	7.8	5.4	08	2.8	-	-
2	4.8	6.9	3.4	2.8	7.7	90	1015.2	1.4	7.6	4.0	07	-	-	-
3	4.7	10.2	0.7	- 2.0	7.1	85	1015.7	5.3	4.3	3.5	06	-	-	-
4	4.8	9.2	1.0	- 0.1	7.3	85	1005.5	2.7	5.8	3.4	05	0.2	-	-
5	4.7	8.5	1.6	- 0.2	8.0	93	1008.9	0.1	7.3	3.3	08	0.0	-	-
6	3.1	5.8	0.3	0.5	6.7	88	1014.4	1.0	7.8	4.8	07	2.6	-	-
7	6.9	9.7	3.7	2.9	8.7	87	1010.6	0.0	7.8	3.9	06	-	-	-
8	7.1	8.9	5.9	5.3	8.6	85	1010.3	-	7.4	3.6	05	-	-	-
9	4.5	7.5	0.2	- 2.8	7.9	93	1005.6	-	7.1	4.1	07	0.3	-	-
10	4.3	5.9	1.5	0.4	7.3	88	1003.7	-	7.3	5.3	07	7.2	-	-
11	5.9	8.7	4.0	2.8	7.7	83	991.3	2.4	5.3	6.4	08	0.3	-	-
12	2.9	6.3	0.6	- 1.9	6.5	87	989.7	3.9	4.3	4.0	06	0.0	-	-
13	- 0.8	1.6	- 3.4	- 5.4	5.5	94	997.0	-	6.5	5.6	08	2.1	-	-
14	- 2.4	- 0.8	- 3.6	- 2.9	4.6	90	1008.8	0.2	6.5	7.0	09	0.5	2	.
15	0.1	4.7	- 4.6	- 5.9	5.1	84	1001.1	2.5	6.5	8.1	12	0.3	2	.
16	1.1	4.3	- 1.7	- 2.0	5.0	76	1012.3	5.4	6.6	5.8	12	0.3	1	.
17	5.3	8.9	1.7	1.5	8.0	90	1011.0	0.3	8.0	6.8	09	0.2	-	-
18	5.5	8.2	4.0	3.8	7.8	87	1010.6	-	7.8	6.0	07	0.2	-	-
19	0.8	5.4	- 1.2	- 1.7	4.4	69	1024.3	8.7	3.0	7.4	12	-	-	-
20	1.1	6.3	- 5.2	- 9.9	4.6	73	1023.1	1.7	3.4	4.5	07	-	-	-
21	4.8	9.1	0.7	- 1.8	6.2	72	1008.2	2.9	5.5	7.6	09	0.1	-	-
22	5.4	7.9	0.9	1.9	7.0	79	1002.6	2.2	7.0	8.9	12	0.9	-	-
23	5.4	8.9	2.3	0.6	7.0	79	998.0	2.3	6.3	5.0	08	0.0	-	-
24	4.3	7.3	2.0	- 0.3	6.7	81	985.9	2.1	6.0	7.6	09	1.7	-	-
25	1.7	5.9	- 0.5	- 2.1	5.5	80	988.6	2.9	4.9	6.1	08	1.0	-	-
26	0.6	4.4	- 1.2	- 3.0	5.3	83	996.2	5.5	4.4	6.5	08	0.2	1	.
27	3.1	7.4	- 1.7	- 4.0	6.1	79	984.6	0.7	6.0	7.5	09	5.0	-	-
28	4.7	7.4	2.9	0.9	7.3	85	978.6	0.4	6.4	7.9	09	5.0	-	-
29	2.6	6.7	0.2	- 1.0	5.6	77	993.4	5.5	4.8	6.4	08	3.0	-	-
30	1.7	5.5	- 1.5	- 3.6	5.8	85	1001.9	2.2	6.1	5.3	07	0.0	1	-
31	4.1	7.9	- 0.7	- 3.7	6.6	82	1005.5	3.6	7.0	5.0	08	0.2	-	-

SŁUBICE

DNI	TEMPERATURA POWIETRZA T	Max	Min	T_g	PRĘŻNOŚĆ PARY WODNEJ e	WILGOTNOŚĆ WZGLĘDNA U	CIŚNIENIE ATMOSFERYCZNE P	USŁONECZNIENIE S	ZACHMURZENIE N	WIATR v	v_{max}	OPAD R_d	ŚNIEG s_h	s_g
1	6.5	9.3	5.1	3.7	8.6	89	1009.4	.	7.9	4.3	06	3.8	-	-
2	4.6	6.1	3.9	3.5	7.9	94	1024.5	.	7.0	3.6	06	0.0	-	-
3	4.0	11.3	- 1.0	- 3.4	6.4	81	1022.2	.	1.5	2.5	04	-	-	-
4	5.1	10.3	- 0.4	- 2.4	7.3	83	1012.3	.	5.3	1.3	02	-	-	-
5	3.2	5.6	0.9	- 1.8	6.9	91	1018.7	.	6.9	2.0	04	-	-	-
6	5.2	8.9	2.1	1.7	6.9	79	1023.0	.	7.4	2.4	04	-	-	-
7	7.9	9.9	5.4	5.4	8.4	79	1019.5	.	8.0	3.4	05	-	-	-
8	7.0	10.4	4.7	5.7	8.1	81	1019.0	.	5.6	2.3	04	-	-	-
9	5.1	7.7	1.2	- 2.0	8.1	92	1014.8	.	5.6	2.9	03	2.4	-	-
10	5.2	7.2	2.1	- 0.3	7.5	85	1012.0	.	6.9	4.3	07	2.1	-	-
11	6.2	9.2	3.3	3.9	7.6	80	1000.2	.	5.9	5.5	08	1.8	-	-
12	3.0	6.2	0.7	- 0.8	6.5	86	998.1	.	5.1	3.0	05	1.9	-	-
13	- 0.8	2.8	- 2.1	- 4.0	5.1	88	1007.9	.	7.0	3.3	08	1.1	-	-
14	- 1.3	0.5	- 2.8	- 4.3	4.3	78	1019.2	.	6.4	4.0	06	3.9	1	-
15	1.9	6.7	- 1.9	- 4.5	5.4	78	1011.9	.	6.9	6.9	10	0.2	5	2.0
16	1.6	5.5	- 2.4	- 3.5	5.2	76	1022.3	.	6.5	3.9	08	0.8	-	-
17	5.8	7.7	1.6	1.0	8.0	87	1021.2	.	7.9	4.3	05	0.2	-	-
18	6.2	9.3	4.9	3.7	7.7	81	1020.1	.	7.8	3.4	07	-	-	-
19	1.0	7.1	- 0.7	- 3.0	4.7	71	1034.2	.	3.8	5.3	08	-	-	-
20	1.4	7.7	- 5.2	- 7.5	4.5	69	1032.6	.	1.8	2.9	06	-	-	-
21	4.5	9.3	- 0.6	- 3.1	6.2	73	1018.2	.	3.4	5.8	08	0.0	-	-
22	6.2	9.5	3.1	1.3	6.5	70	1013.0	.	6.8	6.8	06	-	-	-
23	6.0	8.9	2.3	- 1.0	6.6	72	1006.4	.	6.9	4.8	07	0.5	-	-
24	4.3	7.7	2.5	2.5	6.6	80	995.3	.	6.1	6.0	08	2.0	-	-
25	1.9	5.9	- 0.6	- 2.3	5.6	81	997.5	.	5.3	5.8	08	0.2	-	-
26	1.3	5.3	- 0.6	- 2.1	5.0	76	1004.8	.	5.1	4.9	07	0.5	-	-
27	4.2	10.3	0.0	- 2.7	6.8	81	989.7	.	7.1	6.0	10	4.0	-	-
28	5.5	7.4	3.4	1.5	6.9	77	986.8	.	6.6	6.9	09	2.7	-	-
29	3.4	7.5	1.5	- 0.5	5.7	73	1002.4	.	4.8	5.5	07	-	-	-
30	1.8	4.0	0.6	- 0.9	6.0	87	1010.4	.	7.0	4.9	08	2.7	-	-
31	4.1	7.8	0.4	- 0.8	7.7	93	1012.8	.	7.9	3.3	04	4.2	-	-

KOŁO

DNI	TEMPERATURA POWIETRZA T	Max	Min	T_g	PRĘŻNOŚĆ PARY WODNEJ e	WILGOTNOŚĆ WZGLĘDNA U	CIŚNIENIE ATMOSFERYCZNE P	USŁONECZNIENIE S	ZACHMURZENIE N	WIATR v	v_{max}	OPAD R_d	ŚNIEG s_h	s_g
1	6.6	9.8	5.4	3.3	9.0	92	996.6	.	7.5	3.4	04	5.3	-	-
2	3.4	6.8	1.4	2.5	7.1	92	1013.1	.	7.5	2.8	04	-	-	-
3	4.2	8.0	1.4	- 0.3	6.7	82	1015.7	.	4.0	1.6	03	-	-	-
4	2.6	5.7	0.1	- 0.6	6.8	92	1005.5	.	4.5	2.3	04	-	-	-
5	4.1	9.1	- 0.3	0.5	7.5	91	1006.9	.	4.6	0.9	03	-	-	-
6	1.3	6.4	0.1	3.9	6.2	92	1012.6	.	7.6	3.1	04	0.8	-	-
7	5.6	8.2	1.4	0.4	8.4	92	1009.0	.	7.9	2.6	04	0.0	-	-
8	6.9	8.8	5.3	5.0	8.7	86	1008.6	.	7.6	2.3	04	-	-	-
9	4.6	6.9	2.9	0.8	7.8	92	1003.8	.	7.1	3.0	04	2.4	-	-
10	3.6	5.3	1.9	0.4	7.3	93	1002.6	.	6.6	2.6	04	7.6	-	-
11	5.4	9.2	2.5	0.9	7.6	86	990.6	.	6.6	5.0	07	0.1	-	-
12	2.8	7.6	1.3	0.3	6.4	87	988.9	.	4.5	3.1	06	-	-	-
13	- 0.2	3.3	- 1.5	- 4.3	5.8	95	994.1	.	5.8	2.8	07	2.5	-	-
14	- 1.7	- 0.4	- 2.5	- 2.6	4.8	89	1005.6	.	6.4	3.5	05	0.8	1	-
15	- 1.9	2.6	- 5.7	- 7.1	4.8	89	999.5	.	6.5	3.5	05	1.4	-	-
16	- 0.9	1.4	- 2.1	- 2.6	4.7	82	1009.9	.	4.8	2.8	06	0.8	-	-
17	3.2	6.6	- 1.7	- 3.8	7.2	93	1008.9	.	7.6	3.9	05	0.0	-	-
18	4.7	7.6	4.0	3.4	7.6	89	1008.1	.	7.5	3.6	05	0.1	-	-
19	0.4	4.8	- 1.1	- 0.9	4.5	72	1021.4	.	3.1	5.9	07	-	-	-
20	0.3	5.1	- 4.2	- 3.4	4.2	70	1021.2	.	3.0	3.4	05	0.0	-	-
21	4.6	9.3	0.1	- 0.7	5.8	69	1005.5	.	5.5	6.6	09	-	-	-
22	4.5	7.0	2.9	2.4	6.3	75	1000.0	.	6.6	8.0	10	0.5	-	-
23	5.1	8.2	2.3	0.7	6.9	80	997.2	.	6.8	2.8	07	0.5	-	-
24	4.2	7.7	3.1	1.6	6.6	80	985.4	.	4.8	5.4	08	1.1	-	-
25	1.0	5.1	- 0.4	- 1.9	5.8	88	987.8	.	5.4	4.1	08	4.6	-	-
26	- 0.7	2.5	- 2.5	- 4.1	5.2	90	995.2	.	2.9	4.4	07	1.4	2	-
27	2.4	6.2	- 2.3	- 4.1	5.5	75	986.5	.	4.9	4.5	07	4.6	-	-
28	5.7	10.7	4.3	3.0	7.2	79	978.3	.	6.9	6.6	09	2.8	-	-
29	2.8	6.6	0.3	- 0.7	5.7	77	992.2	.	4.6	5.0	08	0.3	-	-
30	1.5	5.8	- 0.4	- 1.6	5.5	82	1001.0	.	4.5	3.1	04	0.0	-	-
31	3.7	8.8	- 1.8	- 3.7	5.8	76	1005.2	.	2.8	1.8	03	-		-

SIEDLCE

DNI	TEMPERATURA POWIETRZA T	Max	Min	T_g	PRĘŻNOŚĆ PARY WODNEJ e	WILGOTNOŚĆ WZGLĘDNA U	CIŚNIENIE ATMOSFERYCZNE P	USŁONECZNIENIE S	ZACHMURZENIE N	WIATR v	v_{max}	OPAD R_d	ŚNIEG s_h	s_g
1	6.2	8.6	4.9	4.1	8.6	91	989.0	.	8.0	3.3	08	6.1	-	-
2	2.7	5.4	0.9	2.1	6.9	93	1003.9	.	8.0	5.6	08	4.3	-	-
3	0.9	2.7	- 0.5	0.6	5.5	85	1011.3	.	6.0	2.3	03	-	-	-
4	1.2	3.7	- 1.0	- 3.1	5.7	86	1002.5	.	7.0	3.1	05	-	-	-
5	0.2	2.7	- 1.7	- 3.7	5.9	95	1001.3	.	7.3	0.6	01	-	-	-
6	0.5	1.7	- 0.9	- 1.2	5.9	93	1004.9	.	8.0	2.5	04	0.0	-	-
7	2.8	5.3	0.3	0.2	7.1	94	1002.4	.	8.0	3.9	05	0.6	-	-
8	5.9	8.1	4.4	3.1	8.3	90	1001.3	.	8.0	4.6	07	0.0	-	-
9	5.5	7.3	4.2	3.3	7.5	83	996.8	.	7.6	4.8	07	0.0	-	-
10	3.1	6.3	0.3	- 1.4	6.4	85	996.1	.	4.4	3.8	08	1.0	-	-
11	3.7	8.8	0.2	- 0.6	7.0	88	986.0	.	7.9	5.4	07	3.0	-	-
12	3.2	5.2	2.5	2.0	6.6	86	984.0	.	6.3	2.4	04	-	-	-
13	1.3	4.0	- 0.9	- 2.6	6.0	89	986.0	.	6.9	3.4	07	0.9	-	-
14	- 0.2	1.9	- 1.5	- 1.1	5.2	86	996.9	.	7.1	5.1	07	0.1	1	-
15	- 2.1	0.9	- 5.2	- 6.0	4.1	77	993.8	.	6.0	4.6	07	0.4	-	-
16	- 1.2	0.4	- 2.4	- 1.3	4.8	86	1001.8	.	6.5	3.0	05	0.1	1	-
17	- 0.3	1.8	- 4.3	- 5.4	5.3	88	1002.6	.	6.0	4.3	06	0.8	-	-
18	3.3	5.2	1.3	0.9	7.2	92	999.9	.	8.0	4.8	07	0.0	-	-
19	- 0.4	3.6	- 1.8	- 1.3	4.4	73	1011.8	.	4.8	6.0	09	-	-	-
20	- 0.2	3.3	- 5.1	- 6.8	3.7	83	1012.4	.	4.5	5.1	08	0.0	-	-
21	3.8	7.8	- 0.2	- 1.6	5.6	70	997.5	.	6.9	7.6	10	0.3	-	-
22	4.1	6.8	2.7	1.7	5.4	68	991.0	.	5.4	9.1	12	1.0	-	-
23	4.6	7.2	1.5	1.1	6.4	77	991.9	.	6.3	6.0	09	0.2	-	-
24	5.1	11.4	1.8	2.5	6.8	78	981.0	.	5.5	6.0	08	0.7	-	-
25	1.6	6.9	- 0.7	- 1.8	5.5	81	982.6	.	3.6	5.1	07	1.6	-	-
26	- 0.2	3.2	- 1.7	- 2.9	4.8	80	989.6	.	3.6	5.1	08	0.2	-	-
27	1.8	6.7	- 3.8	- 5.5	4.2	64	986.5	.	2.9	5.8	08	2.8	-	-
28	6.2	10.3	3.8	2.3	7.1	75	976.0	.	7.5	7.5	09	1.1	-	-
29	3.1	5.4	1.5	0.3	5.7	75	986.9	.	4.5	5.0	07	0.1	-	-
30	0.9	5.1	- 2.4	- 3.6	5.3	83	995.8	.	3.3	3.5	05	-	-	-
31	1.9	8.1	- 3.4	- 6.4	5.1	75	1000.6	.	3.0	0.6	02	-	-	-

WARSZAWA-OKĘCIE

DNI	TEMPERATURA POWIETRZA T	Max	Min	T_g	PRĘŻNOŚĆ PARY WODNEJ e	WILGOTNOŚĆ WZGLĘDNA U	CIŚNIENIE ATMOSFERYCZNE P	USŁONECZNIENIE S	ZACHMURZENIE N	WIATR v	v_{max}	OPAD R_d	ŚNIEG s_h	s_g
1	6.2	9.0	5.2	4.6	8.9	94	994.2	.	8.0	4.9	09	6.9	-	-
2	2.6	5.3	1.9	2.0	6.9	93	1010.3	.	7.6	5.8	08	0.0	-	-
3	1.9	4.6	0.6	- 3.5	5.8	83	1016.0	.	5.0	2.6	03	-	-	-
4	1.7	4.7	- 1.5	- 4.5	6.2	91	1006.6	.	6.8	3.8	05	-	-	-
5	2.8	9.6	- 1.9	- 5.3	6.8	91	1005.9	.	5.0	1.0	03	0.2	-	-
6	1.4	4.4	- 0.1	- 0.3	6.4	95	1010.6	.	8.0	4.0	05	0.0	-	-
7	3.9	6.2	0.9	0.5	7.9	96	1007.7	.	7.9	3.8	05	0.2	-	-
8	6.4	8.8	5.1	4.4	8.5	89	1006.7	.	7.8	4.5	06	-	-	-
9	5.7	7.4	4.7	3.3	7.8	86	1002.2	.	7.5	5.5	08	0.2	-	-
10	3.4	6.8	1.7	- 0.4	6.9	89	1001.5	.	4.8	5.1	07	2.2	-	-
11	4.7	9.9	0.9	- 0.8	7.0	83	990.5	.	7.0	6.1	09	0.7	-	-
12	3.3	6.4	0.7	- 1.7	6.5	85	988.5	.	6.4	2.9	05	0.2	-	-
13	0.9	4.1	- 1.0	- 4.5	6.0	92	991.8	.	7.0	4.6	07	0.1	-	-
14	- 0.3	2.0	- 1.8	- 1.3	4.8	80	1002.5	.	7.6	6.5	08	0.0	-	-
15	- 2.0	0.3	- 4.8	- 6.4	4.4	82	998.7	.	6.5	5.4	06	2.3	2	-
16	- 2.2	0.1	- 4.6	- 3.2	4.4	84	1007.7	.	5.3	4.8	08	0.1	3	-
17	0.5	3.4	- 4.8	- 8.0	6.0	92	1007.7	.	6.9	4.5	05	0.3	2	-
18	4.1	6.9	2.8	1.7	7.5	92	1009.7	.	8.0	5.6	06	0.1	-	-
19	- 0.3	5.1	- 1.4	- 1.9	4.5	75	1018.2	.	4.5	6.9	09	-	-	-
20	0.2	4.6	- 4.4	- 8.9	4.0	66	1018.6	.	4.0	6.6	09	-	-	-
21	4.4	9.8	0.6	- 1.1	5.8	70	1003.5	.	6.0	8.8	10	0.0	-	-
22	4.2	7.7	2.9	2.5	6.2	75	997.3	.	6.1	9.9	13	6.4	-	-
23	5.0	8.6	2.3	0.9	7.1	81	996.7	.	6.5	5.4	07	0.2	-	-
24	4.8	10.6	3.1	1.5	6.7	79	985.3	.	5.9	6.1	08	1.0	-	-
25	2.1	6.7	- 0.1	- 2.1	5.7	81	987.2	.	4.4	5.8	08	0.8	-	-
26	- 0.2	3.5	- 1.7	- 2.5	4.9	82	994.6	.	4.3	6.3	09	0.7	-	-
27	2.0	6.5	- 3.7	- 6.5	4.6	68	989.6	.	3.6	5.5	08	3.0	1	-
28	6.5	11.1	3.4	2.9	7.0	74	979.6	.	6.5	9.0	12	1.8	-	-
29	3.3	7.0	1.9	0.4	5.5	72	991.5	.	5.0	5.6	08	0.0	-	-
30	1.6	6.1	- 0.7	- 2.7	6.1	82	1000.5	.	4.0	4.1	06	0.0	-	-
31	1.9	9.1	- 3.2	- 6.5	4.6	65	1005.4	.	0.9	1.8	03	-	-	-

TERESPOL

DNI	TEMPERATURA POWIETRZA T	Max	Min	T_g	PRĘŻNOŚĆ PARY WODNEJ e	WILGOTNOŚĆ WZGLĘDNA U	CIŚNIENIE ATMOSFERYCZNE P	USŁONECZNIENIE S	ZACHMURZENIE N	WIATR v	v_{max}	OPAD R_d	ŚNIEG s_h	s_g
1	6.8	8.3	5.5	4.2	8.8	90	990.6	-	8.0	3.1	08	3.9	-	-
2	3.0	6.8	0.5	2.0	6.9	91	1004.1	-	8.0	5.1	07	3.1	-	-
3	1.5	3.2	0.3	.	5.7	83	1013.4	-	6.3	1.9	03	-	-	-
4	1.6	3.0	0.3	.	5.9	86	1005.4	-	8.0	5.0	07	-	-	-
5	1.5	5.1	-0.8	.	6.2	91	1003.4	2.3	6.4	2.4	03	0.0	-	-
6	0.6	2.0	-0.7	.	6.1	96	1006.1	-	8.0	2.8	04	0.8	-	-
7	1.9	3.6	0.1	.	6.7	95	1004.6	-	8.0	3.8	05	0.1	-	-
8	5.7	7.8	3.2	.	8.4	91	1002.3	-	8.0	3.5	06	0.0	-	-
9	5.7	7.8	4.0	.	7.3	81	998.1	0.4	7.9	4.8	07	-	-	-
10	3.7	5.9	1.8	.	6.3	81	997.6	2.3	7.1	3.8	08	2.1	-	-
11	3.3	6.5	0.6	.	7.0	90	988.8	1.6	6.3	3.9	07	4.1	-	-
12	4.2	7.0	1.5	.	7.0	86	985.8	0.3	7.9	2.6	04	0.2	-	-
13	2.2	4.7	1.3	.	6.7	93	986.4	-	7.9	4.8	08	4.0	-	-
14	0.5	2.4	-1.0	.	5.3	84	997.0	2.0	6.8	4.9	07	0.6	-	-
15	-2.0	1.5	-4.9	-5.8	4.2	79	996.4	6.8	6.3	4.9	07	0.4	-	-
16	-0.6	0.7	-2.1	-2.1	4.8	82	1002.6	0.4	6.9	3.4	06	0.3	1	.
17	-0.1	3.4	-4.3	-4.7	4.9	80	1004.8	0.4	5.4	4.3	06	0.0	-	-
18	3.3	5.8	1.2	0.4	7.1	92	1000.9	-	8.0	3.4	07	0.0	-	-
19	-0.3	4.3	-1.4	-0.7	4.5	74	1012.0	5.1	4.9	7.1	08	0.0	+	-
20	-0.1	3.0	-4.1	-4.9	3.9	66	1013.5	1.7	5.5	5.0	08	-	-	-
21	3.3	6.0	0.5	-1.1	5.6	72	998.8	0.6	6.8	6.6	09	-	-	-
22	4.3	6.9	1.7	1.8	5.5	67	991.7	7.4	4.8	8.8	12	0.6	-	-
23	4.6	8.0	1.6	0.4	6.6	79	993.7	2.1	7.1	5.5	08	-	-	-
24	5.5	10.5	1.9	1.7	7.6	85	983.3	4.0	6.4	5.3	07	2.7	-	-
25	2.0	6.8	-0.3	-2.0	6.1	87	984.8	5.8	3.4	3.9	06	3.5	-	-
26	0.6	3.8	-1.5	-2.9	5.2	82	991.3	5.8	3.0	4.4	06	0.1	-	-
27	1.8	6.4	-3.6	-4.9	4.3	66	990.0	10.2	2.0	4.0	07	1.8	-	-
28	5.5	10.4	3.3	2.1	7.1	78	979.6	2.6	7.4	7.0	08	3.4	-	-
29	2.5	5.5	0.6	0.0	6.3	86	988.9	1.4	4.4	3.5	05	2.3	-	-
30	1.7	6.4	-1.7	-4.3	5.4	79	997.5	11.2	1.6	2.6	06	-	-	-
31	2.5	7.3	-2.5	-5.0	5.2	73	1002.1	6.3	5.0	2.0	05	-	-	-

ZIELONA GÓRA

DNI	TEMPERATURA POWIETRZA T	Max	Min	T_g	PRĘŻNOŚĆ PARY WODNEJ e	WILGOTNOŚĆ WZGLĘDNA U	CIŚNIENIE ATMOSFERYCZNE P	USŁONECZNIENIE S	ZACHMURZENIE N	WIATR v	v_{max}	OPAD R_d	ŚNIEG s_h	s_g
1	5.8	10.1	4.3	4.9	8.6	93	990.9	.	7.9	3.3	04	4.7	-	-
2	3.9	6.0	3.2	0.9	7.7	96	1005.8	.	6.8	2.6	04	0.0	-	-
3	3.8	10.3	-1.1	-1.9	6.5	83	1004.6	.	2.4	2.4	04	-	-	-
4	6.2	10.4	1.9	-0.5	7.0	75	994.6	.	6.4	2.1	03	0.0	-	-
5	5.1	9.5	2.6	3.5	6.9	79	999.7	.	7.5	2.5	04	-	-	-
6	3.9	8.9	1.3	1.4	6.2	78	1004.7	.	7.6	2.3	03	-	-	-
7	6.8	8.8	5.0	4.0	7.8	79	1001.6	.	7.6	2.4	03	-	-	-
8	7.4	10.5	5.7	5.3	7.8	76	1001.0	.	5.8	2.8	04	-	-	-
9	4.6	7.6	2.5	0.9	7.7	91	996.6	.	6.3	3.1	05	0.6	-	-
10	4.0	5.9	2.2	0.5	7.1	87	994.5	.	7.0	3.3	04	5.1	-	-
11	5.1	7.9	3.9	3.6	7.3	84	982.9	.	6.4	4.6	06	0.2	-	-
12	2.4	5.7	0.4	-1.0	6.4	88	980.4	.	5.0	2.6	04	2.8	-	-
13	-1.1	2.4	-3.1	-3.0	5.2	92	988.5	.	7.9	3.3	05	2.1	-	-
14	-2.6	-0.5	-3.8	-5.1	4.1	82	999.9	.	5.8	3.5	04	0.9	2	.
15	0.0	4.4	-3.2	-6.0	4.8	80	992.9	.	7.1	4.8	07	1.2	3	.
16	0.8	4.1	-2.0	-2.5	4.5	70	1003.4	.	7.5	3.1	05	0.2	1	.
17	4.6	6.9	1.5	1.3	7.6	91	1002.6	.	8.0	3.6	05	0.1	-	-
18	5.5	8.7	3.7	3.0	7.4	83	1001.5	.	7.6	2.9	04	0.0	-	-
19	0.7	6.7	-1.4	-1.0	4.6	72	1014.3	.	4.6	3.3	05	-	-	-
20	1.8	6.9	-3.5	-7.2	3.7	56	1013.8	.	2.6	2.9	06	-	-	-
21	4.7	10.4	0.2	-1.8	5.5	64	1000.0	.	3.9	5.5	08	0.0	-	-
22	4.9	8.3	2.3	0.8	5.8	67	994.6	.	6.4	5.3	07	-	-	-
23	5.3	8.6	3.3	1.5	6.3	71	988.9	.	7.0	3.6	04	0.2	-	-
24	3.5	6.3	0.0	1.5	6.1	78	977.5	.	5.8	4.9	06	3.4	-	-
25	0.6	4.7	-0.8	-2.2	5.2	83	979.9	.	4.5	4.6	06	1.5	-	-
26	-0.8	3.0	-1.6	-3.2	5.1	89	987.3	.	4.3	4.0	05	0.8	1	.
27	3.4	8.9	-1.6	-3.5	6.0	78	973.8	.	7.9	4.5	07	4.3	1	.
28	4.6	9.0	1.0	1.9	6.8	80	970.5	.	6.1	6.8	09	5.5	-	-
29	1.8	5.4	0.3	-1.1	5.5	79	984.8	.	5.0	4.5	06	0.4	-	-
30	0.6	3.3	-0.4	-1.2	5.8	91	992.8	.	7.4	4.1	06	0.8	-	-
31	2.5	5.1	-0.9	-2.9	7.0	95	995.4	.	6.4	2.6	04	1.2	-	-

LESZNO-STRZYŻEWICE

DNI	TEMPERATURA POWIETRZA T	Max	Min	T_g	PRĘŻNOŚĆ PARY WODNEJ e	WILGOTNOŚĆ WZGLĘDNA U	CIŚNIENIE ATMOSFERYCZNE P	USŁONECZNIENIE S	ZACHMURZENIE N	WIATR v	v_{max}	OPAD R_d	ŚNIEG s_h	s_g
1	6.3	10.6	4.6	3.0	8.9	94	999.9	0.0	7.8	5.3	08	4.2	-	-
2	4.6	8.1	3.8	3.1	7.8	92	1015.0	2.3	7.3	3.8	06	0.1	-	-
3	3.6	10.0	-1.5	-1.4	6.6	86	1015.1	7.2	3.3	2.6	05	-	-	-
4	5.3	11.8	0.6	-1.5	7.4	84	1004.8	4.5	7.3	2.5	03	0.0	-	-
5	5.2	9.1	3.9	1.8	7.9	90	1008.8	-	7.9	3.3	05	0.4	-	-
6	3.2	6.7	1.0	0.9	6.5	85	1014.5	1.1	8.0	3.9	05	0.3	-	-
7	6.3	10.2	3.1	1.7	8.1	85	1011.0	0.1	8.0	3.6	05	0.0	-	-
8	6.1	9.8	4.3	0.0	7.9	85	1010.7	-	6.5	2.8	05	-	-	-
9	3.4	6.4	-0.1	-2.8	7.4	94	1006.3	-	5.6	3.1	04	0.1	-	-
10	4.5	6.5	2.2	-1.2	7.3	87	1004.5	0.0	7.8	4.4	06	5.4	-	-
11	5.2	9.0	4.0	2.4	7.6	86	992.6	1.6	5.8	5.6	08	0.5	-	-
12	2.5	6.2	1.5	-0.2	6.5	90	990.3	3.3	5.3	2.9	05	1.0	-	-
13	-0.7	1.8	-1.8	-3.7	5.3	90	997.5	-	7.3	5.0	07	1.0	-	-
14	-2.7	-0.6	-3.2	-4.5	4.2	84	1009.3	0.2	7.1	5.3	06	0.4	4	.
15	-0.3	4.0	-6.8	-7.5	5.0	85	1002.1	2.5	6.5	6.0	09	1.6	1	.
16	0.8	3.8	-1.9	-1.5	4.7	73	1012.6	4.8	7.3	5.1	08	0.2	1	.
17	4.9	8.4	1.5	0.5	7.5	87	1011.9	-	7.9	5.6	07	0.4	-	-
18	5.9	9.4	4.0	2.9	7.5	81	1010.6	0.4	7.6	5.0	07	0.2	-	-
19	0.6	6.8	-1.5	-4.6	4.5	71	1023.6	9.6	3.6	7.0	09	-	-	-
20	0.3	7.8	-6.0	-8.6	4.0	68	1023.6	2.7	3.0	3.9	07	-	-	-
21	4.3	10.9	-1.9	-4.0	5.5	68	1009.4	8.2	3.9	6.8	10	0.0	-	-
22	5.4	9.8	2.7	1.0	5.7	64	1003.9	5.7	6.4	8.0	10	-	-	-
23	5.6	9.7	2.5	0.5	6.7	75	998.8	2.1	5.6	4.6	07	0.0	-	-
24	4.2	7.4	0.3	-0.3	6.3	78	987.5	2.7	5.1	6.9	10	1.2	-	-
25	0.6	4.7	-1.2	-4.1	5.8	91	989.8	2.8	5.1	6.0	11	2.9	-	-
26	-0.4	6.4	-2.0	-4.1	5.0	85	997.3	6.1	2.9	5.3	08	1.2	3	.
27	3.1	9.2	-2.1	-4.6	6.1	79	985.3	0.6	6.0	6.0	08	5.7	1	.
28	5.4	8.7	3.9	2.1	7.0	79	980.3	0.9	6.5	7.6	10	2.0	-	-
29	2.1	5.7	0.1	-1.6	5.9	83	994.5	3.6	5.9	5.3	08	1.8	-	-
30	1.8	5.8	-0.1	-1.7	5.7	84	1002.8	2.5	6.5	5.6	08	0.0	-	-
31	3.6	8.2	-1.5	-3.5	6.5	83	1005.9	2.2	7.3	3.6	06	0.0	-	-

KALISZ

DNI	TEMPERATURA POWIETRZA T	Max	Min	T_g	PRĘŻNOŚĆ PARY WODNEJ e	WILGOTNOŚĆ WZGLĘDNA U	CIŚNIENIE ATMOSFERYCZNE P	USŁONECZNIENIE S	ZACHMURZENIE N	WIATR v	v_{max}	OPAD R_d	ŚNIEG s_h	s_g
1	6.5	10.0	5.6	5.7	9.0	93	992.0	0.2	7.6	3.4	06	3.5	-	-
2	4.0	6.2	2.3	2.7	7.3	90	1007.6	2.0	6.4	2.4	04	-	-	-
3	3.5	8.1	-0.4	-2.2	6.6	85	1009.8	8.5	1.8	1.4	02	-	-	-
4	3.5	7.9	-0.2	-2.2	7.0	89	999.3	-	4.9	2.0	03	-	-	-
5	4.6	8.9	0.4	-2.8	7.9	93	1000.2	2.1	5.6	1.5	04	-	-	-
6	1.7	6.6	0.4	0.2	6.5	94	1007.2	-	7.9	2.4	04	1.2	-	-
7	5.3	8.6	1.1	-0.2	7.9	88	1004.0	-	8.0	1.8	03	-	-	-
8	6.5	8.5	5.2	4.7	8.3	86	1003.5	-	6.8	2.0	03	-	-	-
9	3.8	7.1	1.3	-0.3	7.6	95	999.0	-	5.1	1.9	03	0.0	-	-
10	3.7	5.1	2.6	1.0	7.2	91	997.7	0.1	6.9	3.1	06	4.2	-	-
11	4.9	8.1	2.3	0.6	7.8	90	986.2	2.0	7.5	4.5	07	1.6	-	-
12	2.7	5.3	1.5	-0.3	6.7	91	983.8	3.6	4.4	2.6	04	1.4	-	-
13	0.2	2.2	-1.3	-3.0	5.8	93	989.4	-	6.8	2.3	04	1.5	-	-
14	-2.2	-1.0	-2.8	-2.2	4.6	88	1000.6	0.3	6.9	4.1	06	0.5	1	.
15	-1.8	2.2	-5.6	-6.6	4.8	89	994.5	0.9	5.4	4.1	06	1.9	1	.
16	-1.1	1.5	-2.3	-3.2	4.6	82	1004.5	3.5	5.0	3.3	05	1.1	4	.
17	2.7	6.1	-2.1	-4.2	7.0	94	1004.2	0.0	7.9	2.6	04	0.5	4	.
18	4.2	6.8	3.4	2.6	7.5	91	1003.1	-	8.0	2.6	05	0.6	-	-
19	0.5	5.2	-1.3	-0.8	4.6	72	1015.1	9.2	4.1	4.5	06	-	-	-
20	0.5	4.0	-3.5	-5.8	4.4	69	1016.0	1.6	3.9	3.5	06	-	-	-
21	4.4	9.2	-0.1	-1.8	5.8	70	1001.7	7.5	3.4	6.5	08	0.2	-	-
22	5.1	7.1	3.5	1.6	6.6	75	996.3	4.4	6.4	7.0	12	0.0	-	-
23	5.4	7.4	2.8	0.6	7.3	81	992.5	1.8	6.8	3.6	05	0.0	-	-
24	4.1	8.1	2.0	2.2	6.7	82	981.1	2.2	5.0	4.6	09	1.6	-	-
25	1.1	3.9	-0.4	-2.0	6.0	90	983.2	1.3	4.8	3.8	07	2.4	-	-
26	-0.6	2.4	-1.4	-2.4	5.3	90	990.6	3.8	2.9	3.3	04	0.1	-	-
27	2.4	7.1	-2.9	-5.8	5.8	80	980.7	2.0	4.9	6.5	09	2.0	1	.
28	5.0	9.4	3.2	2.6	7.2	84	974.3	2.3	5.5	8.5	12	0.8	-	-
29	2.2	5.9	0.6	-0.8	5.8	84	987.8	4.6	4.1	4.5	07	0.9	-	-
30	1.3	4.8	-0.2	-1.6	5.8	88	996.0	3.7	5.3	2.5	04	0.0	-	-
31	3.5	8.6	-2.1	-3.3	5.9	77	999.7	6.4	3.4	2.0	03	-	-	-

ŁÓDŹ - LUBLINEK

DNI	TEMPERATURA POWIETRZA T	Max	Min	T_g	PRĘŻNOŚĆ PARY WODNEJ e	WILGOTNOŚĆ WZGLĘDNA U	CIŚNIENIE ATMOSFERYCZNE P	USŁONECZNIENIE S	ZACHMURZENIE N	WIATR v	v_{max}	OPAD R_d	ŚNIEG s_h	s_g
1	6.3	10.8	4.8	4.9	8.5	90	986.0	-	7.9	3.9	08	2.4	-	-
2	3.2	6.8	1.0	2.9	7.0	91	1001.8	0.2	7.9	4.1	06	0.3	-	-
3	2.9	6.2	1.1	- 1.0	5.9	79	1005.3	6.4	4.0	2.0	03	-	-	-
4	1.6	4.9	- 0.6	- 1.4	6.4	93	995.4	1.1	5.5	4.1	06	-	-	-
5	3.8	10.0	- 1.6	- 3.0	7.1	89	996.1	2.7	4.5	1.1	02	-	-	-
6	1.1	6.6	- 0.6	0.0	6.3	95	1001.5	-	7.9	3.6	05	0.0	-	-
7	3.9	7.0	0.0	- 1.2	7.6	92	998.8	-	8.0	2.5	05	1.1	-	-
8	6.5	8.4	4.9	3.9	8.1	84	998.2	-	7.8	3.9	07	-	-	-
9	4.6	7.1	1.8	1.0	7.5	89	993.5	0.0	7.8	4.1	06	1.8	-	-
10	3.1	5.9	0.6	- 1.0	6.8	90	992.5	0.6	7.1	3.8	06	3.9	-	-
11	4.3	8.2	0.0	- 0.9	7.1	85	981.5	1.9	7.8	6.8	09	5.4	-	-
12	2.4	5.8	0.7	- 1.1	6.4	89	979.1	0.6	7.0	3.1	07	0.4	-	-
13	- 0.2	4.0	- 3.8	- 6.0	5.6	93	983.2	1.1	5.8	3.8	09	1.4	-	-
14	- 2.1	0.3	- 3.8	- 2.7	4.6	87	994.1	-	7.8	5.8	08	0.9	3	.
15	- 3.8	0.4	- 9.4	-12.0	4.2	89	989.3	-	5.0	4.5	08	1.5	3	.
16	- 2.8	- 0.3	- 6.2	- 8.0	4.0	82	998.5	2.8	5.4	4.3	08	0.1	5	.
17	0.3	3.4	- 6.5	- 9.3	6.0	95	998.8	-	7.3	5.3	07	0.4	2	.
18	4.1	7.0	2.6	2.5	7.5	92	997.1	0.2	7.9	5.3	07	0.2	-	-
19	0.0	5.1	- 1.6	- 1.5	4.2	70	1008.9	8.6	4.6	7.8	09	-	-	-
20	- 0.2	4.3	- 4.7	- 6.5	4.1	69	1010.2	2.7	4.3	5.1	08	-	-	-
21	4.1	9.8	- 0.2	- 2.0	5.1	65	996.0	4.2	4.5	7.4	09	0.1	-	-
22	4.2	6.5	1.3	1.5	5.9	72	990.2	4.0	7.1	9.8	12	1.3	-	-
23	4.7	8.2	1.1	- 1.0	6.8	80	987.7	2.6	6.3	5.9	09	0.1	-	-
24	3.6	10.0	0.8	1.3	6.4	81	976.4	3.7	4.1	7.4	12	0.5	-	-
25	1.3	6.3	- 1.5	- 3.3	5.4	82	978.1	3.2	4.1	6.1	09	1.7	-	-
26	- 1.1	2.9	- 2.2	- 1.5	4.9	87	985.6	3.2	4.3	5.5	08	0.5	-	-
27	1.6	5.4	- 4.3	- 6.6	5.1	73	978.1	2.7	5.4	7.5	10	2.0	1	-
28	5.4	9.8	2.5	2.5	7.2	81	970.4	0.6	7.3	9.1	12	3.6	-	-
29	2.4	6.0	0.3	- 0.4	5.4	75	982.6	4.2	5.3	5.3	09	0.0	-	-
30	0.8	4.4	- 1.9	- 4.8	5.4	85	991.1	1.2	4.3	3.0	05	0.3	-	-
31	2.9	8.7	- 3.4	- 6.5	4.7	66	995.1	10.2	1.5	2.5	07	-	-	-

LUBLIN

DNI	TEMPERATURA POWIETRZA T	Max	Min	T_g	PRĘŻNOŚĆ PARY WODNEJ e	WILGOTNOŚĆ WZGLĘDNA U	CIŚNIENIE ATMOSFERYCZNE P	USŁONECZNIENIE S	ZACHMURZENIE N	WIATR v	v_{max}	OPAD R_d	ŚNIEG s_h	s_g
1	7.4	9.9	6.2	3.6	9.3	91	986.4	.	7.9	2.5	05	3.4	-	-
2	3.5	6.2	2.8	2.5	7.4	95	1000.6	.	7.9	5.1	07	4.9	-	-
3	2.9	6.1	1.6	1.1	6.1	81	1008.0	.	6.8	2.0	03	-	-	-
4	3.3	6.4	2.1	1.0	6.6	85	998.6	.	7.1	4.0	06	-	-	-
5	2.8	6.8	- 1.0	- 3.8	6.5	87	997.4	.	6.8	1.8	03	0.1	-	-
6	1.0	5.1	- 0.5	- 3.2	6.4	98	1001.5	.	7.6	1.8	03	0.7	-	-
7	2.4	4.1	- 0.1	- 0.5	6.8	93	1000.2	.	8.0	2.3	04	0.8	-	-
8	6.3	8.2	3.9	3.3	8.6	91	998.7	.	8.0	2.4	03	-	-	-
9	6.7	10.2	5.2	4.5	7.6	78	994.3	.	7.4	3.8	07	0.1	-	-
10	4.4	8.3	2.5	- 0.7	7.0	85	993.7	.	6.5	3.1	05	0.9	-	-
11	3.9	7.8	0.7	- 1.0	7.3	90	984.6	.	7.3	4.1	05	4.9	-	-
12	4.8	7.1	3.5	2.2	7.2	84	981.0	.	7.6	2.1	04	1.0	-	-
13	2.8	4.7	1.2	1.4	6.4	86	982.4	.	6.8	3.4	08	0.3	-	-
14	0.5	3.4	- 0.6	- 2.7	4.9	78	993.3	.	6.8	4.5	05	0.7	-	-
15	- 1.3	1.4	- 5.0	- 7.0	3.9	69	991.6	.	6.0	5.3	06	0.2	-	-
16	- 0.6	0.8	- 1.6	- 2.4	4.7	80	998.0	.	7.9	3.4	04	0.2	-	-
17	0.0	4.1	- 3.9	- 6.5	4.8	77	1000.6	.	5.1	3.0	06	0.8	-	-
18	4.0	5.7	1.6	0.9	7.6	94	996.7	.	8.0	3.0	04	1.1	-	-
19	0.2	4.6	- 0.4	- 0.4	4.2	66	1006.7	.	6.3	5.9	07	0.0	-	-
20	- 0.5	3.7	- 4.9	- 7.2	3.5	61	1009.8	.	3.6	4.1	06	-	-	-
21	3.0	7.9	- 0.4	- 2.1	4.9	66	996.3	.	5.6	6.3	09	0.0	-	-
22	4.2	7.4	2.5	- 1.4	6.0	74	990.2	.	6.0	7.1	08	0.5	-	-
23	5.9	9.4	2.8	1.1	6.8	73	990.1	.	6.3	5.0	08	0.9	-	-
24	6.1	11.3	3.3	3.6	7.4	80	979.6	.	6.1	5.5	08	3.3	-	-
25	2.9	6.8	0.0	- 2.5	5.6	76	980.9	.	5.3	3.5	06	0.2	-	-
26	0.8	4.4	- 1.5	- 3.5	4.6	73	987.4	.	4.3	4.1	06	0.0	-	-
27	2.3	7.7	- 3.8	- 6.9	4.5	67	984.7	.	3.1	4.4	08	0.2	-	-
28	7.2	11.6	4.4	3.2	7.3	73	975.2	.	5.9	7.1	09	1.3	-	-
29	2.6	6.6	0.5	- 0.5	6.3	86	984.9	.	5.0	2.0	04	1.1	-	-
30	1.6	7.0	- 2.6	- 6.0	5.6	82	993.0	.	2.1	1.6	05	-	-	-
31	2.4	7.3	- 4.4	- 6.7	4.8	69	996.9	.	3.0	1.5	04	-	-	-

LEGNICA

DNI	TEMPERATURA POWIETRZA T	Max	Min	T_g	PRĘŻNOŚĆ PARY WODNEJ e	WILGOTNOŚĆ WZGLĘDNA U	CIŚNIENIE ATMOSFERYCZNE P	USŁONECZNIENIE S	ZACHMURZENIE N	WIATR v	v_{max}	OPAD R_d	ŚNIEG s_h	s_g
1	6.8	11.7	5.5	5.3	9.0	90	996.7	.	7.6	4.9	07	3.8	-	-
2	4.8	7.4	4.0	3.8	8.0	93	1011.3	.	7.5	3.1	05	0.5	-	-
3	3.3	11.8	- 2.8	- 2.8	7.0	90	1010.7	.	1.0	2.0	06	-	-	-
4	6.0	12.7	0.8	- 1.0	8.2	87	1000.6	.	5.5	2.5	04	0.5	-	-
5	6.3	9.5	4.9	3.4	8.4	88	1005.1	.	7.8	3.1	05	3.2	-	-
6	4.0	7.0	2.7	2.5	6.9	85	1010.6	.	7.8	2.5	04	-	-	-
7	7.1	10.1	4.5	2.9	8.0	79	1007.6	.	7.9	3.3	05	-	-	-
8	7.1	10.6	6.0	5.3	8.3	83	1007.1	.	4.9	2.3	04	-	-	-
9	5.2	8.4	0.5	- 2.0	8.0	90	1002.6	.	6.3	3.3	06	1.9	-	-
10	5.1	7.4	2.9	1.9	7.4	84	1001.3	.	7.4	3.5	05	2.2	-	-
11	6.2	9.5	4.5	3.2	8.0	84	989.8	.	6.3	4.1	08	1.3	-	-
12	3.4	7.4	1.5	1.1	6.6	84	986.8	.	5.8	2.9	05	2.2	-	-
13	0.5	4.2	- 1.0	- 2.2	5.7	89	993.5	.	7.6	3.9	07	0.6	-	-
14	- 2.0	- 0.1	- 3.1	- 3.6	4.5	85	1005.6	.	6.6	4.6	07	0.5	1	.
15	0.5	4.4	- 2.9	- 4.1	5.1	80	999.0	.	7.5	5.5	09	0.5	1	.
16	0.9	3.6	- 1.2	- 1.1	4.7	73	1008.7	.	7.1	3.9	05	0.0	1	.
17	4.6	7.6	1.9	0.6	7.5	88	1009.0	.	7.8	5.6	07	0.4	-	-
18	5.5	8.2	4.4	3.5	8.0	89	1007.1	.	7.6	4.3	06	0.1	-	-
19	1.5	6.6	0.5	- 0.4	4.9	72	1018.9	.	4.1	4.4	06	0.0	-	-
20	1.4	7.2	- 3.5	- 5.2	4.0	62	1020.0	.	3.6	2.3	05	-	-	-
21	6.1	11.7	2.0	- 1.0	4.6	50	1006.5	.	3.5	5.6	09	0.0	-	-
22	6.0	10.3	3.5	1.9	6.1	66	1001.3	.	5.4	5.9	09	-	-	-
23	6.2	9.5	5.3	3.4	7.4	78	995.7	.	7.1	1.9	05	0.1	-	-
24	4.7	8.9	1.5	1.9	6.2	73	984.7	.	3.8	5.8	09	0.8	-	-
25	1.8	5.3	0.1	- 2.3	5.6	80	986.7	.	4.1	4.9	12	1.3	-	-
26	0.9	4.3	- 1.9	- 1.8	4.8	74	994.3	.	2.8	5.5	10	0.5	-	-
27	4.2	10.0	- 0.3	- 3.0	6.2	75	981.8	.	5.5	5.6	08	5.3	-	-
28	6.5	10.3	3.3	2.8	7.0	73	977.9	.	6.4	6.1	08	5.1	-	-
29	3.2	6.4	1.5	- 0.4	6.0	78	991.4	.	5.8	4.4	06	0.3	-	-
30	2.6	5.8	1.0	- 1.0	5.5	76	999.5	.	5.9	4.5	06	0.7	-	-
31	4.4	8.4	- 0.2	- 2.6	6.5	78	1001.9	.	5.9	2.3	03	0.5	-	-

WIELUŃ

DNI	TEMPERATURA POWIETRZA T	Max	Min	T_g	PRĘŻNOŚĆ PARY WODNEJ e	WILGOTNOŚĆ WZGLĘDNA U	CIŚNIENIE ATMOSFERYCZNE P	USŁONECZNIENIE S	ZACHMURZENIE N	WIATR v	v_{max}	OPAD R_d	ŚNIEG s_h	s_g
1	6.4	10.5	5.4	4.0	8.6	89	985.8	-	8.0	2.4	04	2.6	-	-
2	3.8	7.4	2.2	2.7	7.4	93	1000.9	1.6	7.3	2.3	04	0.0	-	-
3	3.1	7.6	- 0.3	- 2.2	6.4	84	1003.4	9.4	1.8	2.1	03	-	-	-
4	3.4	9.3	- 0.8	- 2.1	7.1	91	993.3	4.1	7.1	2.1	03	-	-	-
5	4.6	10.9	- 1.2	- 3.2	7.7	90	994.9	5.0	4.0	1.0	02	0.0	-	-
6	1.5	7.8	0.2	1.3	6.5	95	1000.7	-	7.8	2.5	04	0.0	-	-
7	4.5	7.8	0.4	- 0.3	7.5	89	998.2	-	7.9	1.8	02	0.0	-	-
8	6.1	9.0	4.6	4.7	8.0	85	997.6	-	7.1	1.3	02	-	-	-
9	4.6	8.2	1.7	- 0.3	7.5	88	992.9	2.3	5.8	1.9	02	0.9	-	-
10	3.7	6.0	1.8	1.4	7.3	92	992.0	0.4	7.3	2.4	04	3.8	-	-
11	4.9	8.2	1.7	0.3	7.8	90	980.9	1.8	7.5	3.5	06	3.1	-	-
12	2.9	6.5	1.3	0.5	6.7	89	978.1	0.8	5.8	2.0	03	0.0	-	-
13	0.1	2.9	- 1.2	- 4.0	5.8	94	982.7	0.4	6.0	2.9	07	0.5	-	-
14	- 2.3	- 0.6	- 2.9	- 3.0	4.5	88	994.0	-	7.9	3.8	05	1.2	1	.
15	- 2.5	0.7	- 7.0	- 9.1	4.7	91	988.9	-	5.0	2.6	04	1.9	2	.
16	- 2.1	0.0	- 7.0	- 3.1	4.6	87	997.8	0.3	5.6	2.8	06	1.4	4	.
17	0.8	4.1	- 5.2	- 7.4	6.2	94	998.4	-	7.8	2.1	03	1.0	2	.
18	4.0	5.7	2.6	1.9	7.6	94	996.7	-	8.0	2.3	04	0.8	-	-
19	0.3	4.5	- 0.8	- 0.8	4.5	74	1007.7	6.6	5.0	3.8	06	-	-	-
20	0.1	4.5	- 4.4	- 6.6	4.3	71	1009.8	4.6	4.4	2.5	04	-	-	-
21	4.3	10.1	- 0.4	- 2.2	5.1	63	996.3	9.9	2.9	4.4	06	0.0	-	-
22	4.7	7.4	2.1	0.4	6.2	73	990.8	1.5	6.5	4.4	07	0.0	-	-
23	5.5	8.7	3.1	2.0	7.0	78	987.0	1.3	6.8	2.6	04	0.0	-	-
24	4.5	10.7	2.6	1.2	6.4	76	975.9	3.8	4.6	4.3	08	1.2	-	-
25	1.8	6.0	- 0.6	- 2.7	5.4	79	977.6	4.8	3.5	3.5	07	1.8	-	-
26	- 0.4	3.8	- 1.8	- 3.1	5.2	88	985.1	3.7	3.4	3.5	06	0.0	-	-
27	2.2	6.3	- 2.9	- 4.2	5.4	76	976.3	2.6	5.6	6.6	09	2.8	-	-
28	5.3	10.9	2.3	2.8	6.8	77	970.2	2.1	6.9	5.6	08	3.9	-	-
29	2.7	6.3	1.1	0.1	5.9	79	982.1	3.8	5.9	2.9	06	0.2	-	-
30	1.3	5.0	- 0.8	- 2.2	5.5	83	990.3	3.4	4.6	2.1	05	2.0	-	-
31	3.9	9.6	- 2.3	- 4.0	5.6	71	993.8	10.0	2.5	1.8	02	0.0	-	-

ZGORZELEC

DNI	TEMPERATURA POWIETRZA T	Max	Min	T_g	PRĘŻNOŚĆ PARY WODNEJ e	WILGOTNOŚĆ WZGLĘDNA U	CIŚNIENIE ATMOSFERYCZNE P	USŁONECZNIENIE S	ZACHMURZENIE N	WIATR v	v_{max}	OPAD R_d	ŚNIEG s_h	s_g
1	5.7	9.8	4.0	4.0	8.2	90	988.3	1.0	7.4	4.4	06	11.3	-	-
2	3.8	5.9	3.5	3.3	7.7	96	1002.3	-	6.9	2.8	05	1.1	-	-
3	4.4	10.7	- 2.2	- 3.5	6.2	77	1000.4	8.8	0.9	1.3	03	-	-	-
4	7.4	10.1	2.5	1.4	7.6	74	990.4	0.7	6.4	1.5	05	0.3	-	-
5	5.7	8.7	3.4	3.9	7.3	80	996.0	1.1	7.3	2.0	05	0.0	-	-
6	3.7	6.8	2.4	2.1	6.5	82	1001.4	2.1	7.5	1.4	02	-	-	-
7	6.0	8.4	2.5	0.0	7.2	77	998.6	-	7.8	2.0	04	-	-	-
8	6.0	10.2	5.4	4.7	7.3	75	997.9	1.9	5.8	0.9	02	-	-	-
9	4.9	7.5	2.4	- 0.2	7.4	85	993.7	0.2	5.6	2.4	04	1.8	-	-
10	4.7	6.1	3.0	1.8	7.1	83	992.1	0.4	7.6	4.4	07	4.9	-	-
11	5.2	8.2	3.9	3.5	7.6	86	980.7	0.4	7.5	3.6	06	2.8	-	-
12	3.1	6.1	1.7	0.0	6.1	81	977.0	3.8	6.3	2.9	05	0.3	-	-
13	- 0.1	2.4	- 1.6	- 1.7	5.6	92	984.8	0.1	7.9	4.0	06	1.7	-	-
14	- 2.9	- 1.3	- 4.2	- 4.4	4.1	84	996.8	0.3	7.0	3.8	05	2.0	3	•
15	- 0.4	3.3	- 3.6	- 5.1	5.0	85	990.3	2.0	6.8	4.9	07	2.3	4	2.1
16	0.0	2.7	- 2.6	- 3.6	4.3	71	999.9	3.2	7.6	3.4	07	0.3	3	•
17	3.8	5.2	0.8	0.2	7.5	94	1000.4	-	7.8	3.9	05	1.0	-	-
18	4.3	5.0	3.7	2.7	7.7	92	998.3	-	8.0	1.8	04	5.0	-	-
19	1.3	4.4	0.0	- 0.3	5.0	74	1009.3	4.7	5.4	4.1	07	-	-	-
20	0.7	6.5	- 4.9	- 7.1	3.8	63	1010.7	8.5	2.3	1.5	03	-	-	-
21	4.8	11.2	- 0.7	- 3.8	4.3	53	998.0	7.9	3.5	4.0	07	0.0	-	-
22	5.5	8.2	2.0	0.6	6.0	67	993.0	3.4	7.1	4.4	07	0.0	-	-
23	6.2	8.2	4.0	1.6	7.0	75	986.3	1.0	7.3	3.0	06	0.7	-	-
24	3.6	7.2	0.8	0.0	6.1	77	975.4	1.8	6.8	5.4	08	3.1	-	-
25	0.6	3.9	- 1.1	- 1.0	5.2	83	977.5	0.9	5.5	4.1	06	0.8	-	-
26	0.7	3.9	- 1.1	- 2.4	4.2	66	984.7	6.2	4.8	4.5	08	0.0	-	-
27	4.0	9.0	- 0.1	- 2.1	6.1	73	970.9	1.4	6.3	6.9	10	7.9	-	-
28	5.5	8.8	2.9	2.1	6.6	74	968.4	0.6	7.1	7.1	10	3.0	-	-
29	2.5	5.4	1.2	0.3	5.3	72	982.2	3.0	5.6	4.0	06	0.8	-	-
30	1.6	4.3	- 0.5	- 1.2	5.0	74	990.1	2.9	6.1	3.5	05	0.0	I	•
31	3.1	5.2	0.4	- 1.0	6.5	85	992.1	0.1	7.0	4.4	07	0.0	-	-

WROCŁAW-STRACHOWICE

DNI	TEMPERATURA POWIETRZA T	Max	Min	T_g	PRĘŻNOŚĆ PARY WODNEJ e	WILGOTNOŚĆ WZGLĘDNA U	CIŚNIENIE ATMOSFERYCZNE P	USŁONECZNIENIE S	ZACHMURZENIE N	WIATR v	v_{max}	OPAD R_d	ŚNIEG s_h	s_g
1	6.8	10.5	4.9	5.9	8.9	90	996.7	.	7.6	5.1	08	4.6	-	-
2	4.7	6.6	3.7	3.2	7.9	94	1011.2	.	7.6	2.9	06	0.0	-	-
3	3.2	9.5	- 2.3	- 4.0	6.6	87	1011.8	.	1.4	3.4	06	-	-	-
4	5.6	11.4	- 0.1	- 1.6	7.5	83	1001.6	.	5.4	3.8	06	-	-	-
5	6.3	9.0	3.5	2.0	8.4	88	1004.9	.	7.4	2.6	06	0.0	-	-
6	2.6	7.4	1.3	2.4	6.5	89	1010.8	.	7.8	2.9	05	0.0	-	-
7	5.7	9.9	0.9	- 1.0	7.9	86	1008.0	.	7.8	2.4	03	-	-	-
8	6.0	9.4	2.7	- 0.2	8.0	86	1007.6	.	6.1	2.9	04	-	-	-
9	4.7	8.4	0.5	- 3.5	7.7	89	1003.1	.	5.3	3.8	06	1.3	-	-
10	4.3	6.5	1.7	- 0.7	7.4	88	1001.8	.	7.4	3.4	06	5.1	-	-
11	5.8	9.0	3.2	1.5	8.2	89	990.8	.	7.5	5.0	08	1.9	-	-
12	2.9	6.6	0.7	- 1.0	6.7	89	987.5	.	5.0	2.6	04	1.7	-	-
13	- 0.2	2.8	- 2.0	- 5.0	5.6	92	993.6	.	6.9	4.4	10	1.6	-	-
14	- 2.2	- 0.5	- 3.4	- 3.2	4.4	85	1005.2	.	6.9	4.6	07	0.0	1	•
15	- 0.2	3.6	- 5.0	- 6.1	5.1	85	999.2	.	6.4	5.8	07	2.0	-	-
16	- 0.2	2.6	- 2.2	- 1.5	4.9	83	1008.4	.	6.1	3.5	06	1.1	1	•
17	3.9	8.0	- 2.9	- 4.4	7.4	91	1008.9	.	7.6	4.8	06	0.1	-	-
18	5.4	8.6	3.9	3.5	7.9	88	1007.1	.	7.5	4.5	05	0.2	-	-
19	1.4	5.6	0.3	0.0	4.8	71	1018.4	.	4.6	5.0	07	-	-	-
20	0.3	6.5	- 4.9	- 8.0	4.1	69	1020.2	.	3.6	2.6	05	-	-	-
21	4.9	11.6	- 2.5	- 6.9	4.9	60	1007.0	.	3.6	6.1	09	0.0	-	-
22	6.0	10.0	2.7	1.7	6.2	68	1001.6	.	5.6	8.4	11	-	-	-
23	5.8	8.5	3.5	2.3	7.2	78	996.6	.	7.3	4.0	05	0.0	-	-
24	5.0	9.0	2.5	1.6	6.2	71	985.4	.	3.6	6.6	10	0.4	-	-
25	1.5	5.5	- 2.5	- 5.0	5.2	77	987.4	.	3.9	6.8	10	0.3	-	-
26	0.3	3.8	- 1.9	- 3.4	4.6	75	994.9	.	2.9	5.6	09	0.0	1	•
27	3.8	9.0	- 3.6	- 6.2	5.8	72	983.7	.	5.6	7.9	12	5.2	-	-
28	6.2	10.4	4.3	3.2	7.3	77	979.2	.	6.0	9.4	18	3.3	-	-
29	2.8	7.7	0.5	- 0.1	5.9	80	991.9	.	5.8	4.5	07	0.3	-	-
30	2.1	6.3	- 0.7	- 3.0	5.4	78	999.9	.	3.4	4.6	08	0.0	-	-
31	3.7	8.5	- 3.4	- 6.1	6.3	80	1002.7	.	5.1	2.6	05	0.2	-	-

JELENIA GÓRA

DNI	TEMPERATURA POWIETRZA T	Max	Min	T_g	PRĘŻNOŚĆ PARY WODNEJ e	WILGOTNOŚĆ WZGLĘDNA U	CIŚNIENIE ATMOSFERYCZNE P	USŁONECZNIENIE S	ZACHMURZENIE N	WIATR v	v_{max}	OPAD R_d	ŚNIEG s_h	s_g
1	5.3	9.3	3.7	4.3	8.0	90	971.4	0.5	7.6	4.1	08	8.1	-	-
2	2.6	5.0	1.9	1.5	7.2	98	985.2	-	6.9	2.0	04	2.3	-	-
3	2.8	10.0	- 4.1	- 4.0	5.7	78	983.8	7.4	3.6	2.1	08	-	-	-
4	7.3	10.8	3.7	1.5	7.5	74	973.9	0.3	7.1	2.6	08	3.0	-	-
5	4.0	6.9	3.4	3.0	7.8	96	979.1	-	8.0	0.6	02	3.4	-	-
6	1.9	4.7	0.5	1.0	6.2	89	984.3	0.9	7.9	1.0	02	-	-	-
7	4.4	7.7	- 0.1	- 2.0	7.3	88	981.8	0.2	8.0	1.0	03	-	-	-
8	4.6	8.7	2.5	2.9	7.3	87	981.2	0.8	5.9	0.0	00	0.0	-	-
9	2.6	8.3	- 3.6	- 5.3	6.7	91	976.8	0.8	6.5	1.1	03	1.3	-	-
10	4.0	6.0	2.4	0.2	6.6	82	975.3	2.4	7.6	2.9	04	2.7	-	-
11	4.3	7.7	2.2	1.9	7.1	86	964.2	0.4	6.9	3.3	05	4.8	-	-
12	1.9	5.9	- 0.3	- 2.2	5.9	85	960.7	3.5	5.5	1.0	03	3.1	-	-
13	- 1.6	1.5	- 2.9	- 4.9	5.2	96	967.5	-	7.8	2.5	04	3.2	2	•
14	- 4.1	- 2.4	- 5.1	- 5.0	4.1	91	979.2	0.2	7.6	3.1	04	1.3	10	•
15	- 1.4	1.4	- 4.9	- 8.4	4.9	88	973.2	1.7	7.6	2.8	07	4.5	9	1.0
16	- 1.8	0.2	- 3.3	- 1.8	4.5	84	982.5	1.1	7.5	3.5	05	1.9	11	•
17	2.0	3.3	- 1.5	- 4.1	6.7	95	983.0	-	8.0	1.9	04	3.0	9	•
18	3.8	5.5	2.4	2.0	7.1	89	981.3	-	8.0	2.6	05	1.6	-	-
19	0.1	4.3	- 1.0	- 3.3	4.9	78	991.7	4.5	6.5	2.0	04	0.1	2	•
20	- 1.1	5.5	- 7.6	-10.6	3.8	70	993.4	5.2	2.5	0.4	02	-	-	-
21	3.7	10.7	- 5.6	- 9.1	4.2	59	980.9	6.8	3.4	4.4	08	0.1	-	-
22	5.2	8.0	1.6	0.0	5.8	66	975.9	4.9	7.0	6.3	08	0.0	-	-
23	5.9	8.7	3.6	1.5	6.2	67	969.8	0.1	6.9	3.4	06	0.2	-	-
24	3.2	7.2	- 0.3	1.0	5.5	72	959.4	2.5	5.8	3.6	06	1.7	-	-
25	0.5	3.7	- 2.5	- 7.3	4.7	75	961.1	2.7	6.6	3.4	06	0.4	-	-
26	- 0.4	3.2	- 2.7	- 3.5	4.1	70	968.1	6.8	4.8	3.3	05	0.0	1	•
27	3.2	7.6	- 3.8	- 7.1	5.8	76	955.7	1.0	6.5	5.1	09	6.8	-	-
28	5.0	8.0	2.0	1.2	6.2	71	953.2	0.7	7.5	6.8	10	3.6	-	-
29	2.0	5.1	- 0.4	- 2.7	5.0	73	965.5	4.0	6.9	4.0	07	0.6	2	•
30	0.6	3.6	- 1.5	- 4.0	4.9	76	973.3	5.1	6.0	5.3	10	0.2	1	•
31	2.7	8.0	- 3.9	- 7.6	5.7	78	973.4	4.4	4.8	1.8	05	0.0	-	-

KIELCE

DNI	TEMPERATURA POWIETRZA T	Max	Min	T_g	PRĘŻNOŚĆ PARY WODNEJ e	WILGOTNOŚĆ WZGLĘDNA U	CIŚNIENIE ATMOSFERYCZNE P	USŁONECZNIENIE S	ZACHMURZENIE N	WIATR v	v_{max}	OPAD R_d	ŚNIEG s_h	s_g
1	6.0	10.0	4.6	4.9	8.7	93	976.5	.	7.6	1.9	03	2.9	-	-
2	3.2	5.0	1.6	2.3	6.9	90	991.1	.	7.8	2.5	03	0.7	-	-
3	2.2	6.1	0.6	0.4	5.6	79	995.7	.	4.5	1.9	03	-	-	-
4	2.4	7.9	0.1	3.4	6.6	91	985.8	.	6.6	2.4	03	-	-	-
5	2.2	10.9	- 2.8	- 3.9	6.3	89	985.7	.	5.6	0.4	02	0.5	-	-
6	1.2	3.9	- 1.5	- 3.0	6.5	97	990.8	.	7.9	1.4	03	0.0	-	-
7	2.6	4.8	- 0.6	- 0.7	6.9	93	989.5	.	8.0	1.9	03	0.3	-	-
8	5.8	8.0	4.3	3.9	7.8	86	988.7	.	8.0	1.6	02	0.0	-	-
9	6.0	10.2	3.3	1.7	7.0	75	984.1	.	6.5	2.3	05	0.2	-	-
10	3.5	7.9	2.2	1.8	6.7	86	983.3	.	6.5	1.8	02	1.9	-	-
11	3.6	9.0	0.1	- 1.6	7.1	90	973.6	.	7.5	2.9	04	7.0	-	-
12	2.9	5.5	1.3	0.9	6.7	88	969.8	.	7.0	0.8	02	0.0	-	-
13	1.0	4.6	- 0.5	- 1.5	5.8	88	972.7	.	7.4	3.3	05	0.5	-	-
14	- 1.4	1.3	- 2.5	- 2.6	4.7	85	983.4	.	7.5	3.0	04	1.0	1	•
15	- 2.7	1.2	- 7.2	- 8.5	4.2	84	980.4	.	7.0	2.6	04	2.5	1	•
16	- 2.3	- 0.2	- 4.1	- 4.8	4.5	87	987.7	.	7.5	2.3	03	0.3	4	•
17	- 1.1	2.9	- 7.0	- 8.6	5.2	89	989.8	.	6.5	1.4	03	1.2	2	•
18	3.6	5.7	1.9	1.4	7.5	95	986.9	.	7.9	1.6	03	1.0	-	-
19	- 0.4	3.9	- 1.8	- 1.4	4.4	73	996.4	.	5.6	4.8	06	-	-	-
20	- 1.0	3.5	- 6.5	- 7.7	3.8	69	1000.0	.	5.6	2.3	03	-	-	-
21	4.6	10.4	- 0.6	- 2.4	4.1	52	987.1	.	4.8	4.4	08	0.1	-	-
22	4.3	7.0	2.5	1.5	5.7	69	981.3	.	6.3	6.5	10	0.0	-	-
23	5.3	9.5	3.3	2.1	6.1	68	979.5	.	7.0	2.6	04	2.2	-	-
24	4.5	11.0	1.3	2.6	6.6	81	968.9	.	6.1	3.1	06	2.3	-	-
25	1.6	6.5	- 0.9	- 2.6	5.1	75	970.0	.	6.9	3.3	05	2.7	-	-
26	- 0.6	3.3	- 2.6	- 4.9	4.6	80	976.7	.	5.3	2.9	04	0.1	2	•
27	1.5	6.0	- 5.0	- 5.6	4.4	66	971.7	.	4.9	4.1	06	0.3	-	-
28	6.8	10.9	3.9	3.3	6.3	65	963.9	.	6.9	5.8	08	1.2	-	-
29	1.8	6.0	- 0.8	0.4	5.8	84	973.9	.	6.5	1.9	04	0.2	-	-
30	- 0.4	5.2	- 4.4	- 5.4	4.9	85	982.0	.	4.9	1.0	02	0.4	-	-
31	0.4	7.8	- 5.8	- 6.6	4.5	75	985.8	.	1.6	0.4	02	-	-	-

OZBSTOCHOWA

DNI	TEMPERATURA POWIETRZA				PREŻNOŚĆ PARY WODNEJ	WILGOTNOŚĆ WZGLĘDNA	CIŚNIENIE ATMOSFERYCZNE	USŁONECZNIENIE	ZACHMURZENIE	WIATR		OPAD	ŚNIEG	
	T	Max	Min	T_g	e	U	P	S	N	v	v_{max}	R_d	s_h	s_g
1	6.4	10.4	4.9	5.1	8.4	88	978.4	.	7.8	3.9	08	9.8	–	–
2	3.9	6.3	2.3	2.7	7.1	88	993.2	.	7.6	2.9	04	0.0	–	–
3	3.3	8.9	- 1.1	- 2.1	6.2	81	996.1	.	3.1	2.0	03	–	–	–
4	3.3	10.4	- 0.4	- 2.5	6.9	89	986.0	.	4.1	1.4	02	–	–	–
5	4.2	9.8	- 2.1	- 2.5	7.4	89	987.1	.	5.3	0.9	02	–	–	–
6	1.8	7.3	0.6	1.2	6.5	94	993.0	.	8.0	2.6	04	–	–	–
7	3.4	6.8	- 0.1	- 1.1	7.1	90	991.1	.	7.9	2.5	04	0.0	–	–
8	6.1	8.1	4.6	3.9	7.9	85	990.4	.	7.3	2.3	04	–	–	–
9	4.8	9.2	0.7	- 1.9	7.4	86	989.7	.	4.5	2.9	05	0.0	–	–
10	3.6	6.1	2.3	2.0	6.8	86	984.9	.	6.5	2.5	05	2.7	–	–
11	4.5	8.4	1.1	0.1	7.7	91	974.4	.	7.6	4.4	06	4.0	–	–
12	3.3	5.5	1.7	0.6	6.8	88	970.8	.	7.6	2.0	03	0.3	–	–
13	0.9	4.3	- 1.0	- 1.5	5.8	89	974.9	.	6.1	3.4	07	1.1	–	–
14	- 2.3	- 0.6	- 3.1	- 3.3	4.5	87	986.0	.	7.8	3.5	05	1.8	1	.
15	- 2.7	0.5	- 7.3	-10.3	4.4	84	981.9	.	5.1	3.9	06	3.2	2	.
16	- 2.7	0.3	- 3.7	- 4.1	4.4	87	989.9	.	6.4	3.0	05	1.1	6	.
17	- 0.7	3.3	- 7.7	- 8.0	5.7	95	991.4	.	6.8	2.9	05	2.9	4	.
18	3.5	4.9	2.3	1.9	7.5	96	989.3	.	7.9	3.1	04	0.8	–	–
19	0.3	3.9	- 0.4	- 0.4	4.7	75	998.9	.	5.6	4.1	06	–	–	–
20	- 0.3	3.3	- 5.0	- 5.2	3.8	66	1002.1	.	3.9	2.6	05	–	–	–
21	4.5	10.7	- 1.2	- 2.1	4.6	58	989.3	.	1.6	5.0	08	0.1	–	–
22	4.6	7.6	2.5	1.4	6.1	73	984.0	.	1.0	5.9	09	–	–	–
23	5.4	9.0	2.7	1.0	6.9	77	980.5	.	6.5	3.6	07	0.0	–	–
24	4.3	10.8	0.7	0.3	6.7	82	969.4	.	4.6	4.3	08	2.4	–	–
25	1.3	5.9	- 0.7	- 1.9	5.4	81	971.0	.	4.5	3.5	07	1.6	–	–
26	- 1.1	3.0	- 2.2	- 3.1	4.8	85	978.4	.	5.0	3.6	06	0.8	–	–
27	1.8	7.3	- 3.9	- 4.6	5.3	76	970.5	.	4.9	4.4	09	1.0	–	–
28	6.4	10.6	3.6	2.3	7.1	75	964.2	.	5.9	7.8	09	3.1	–	–
29	1.9	4.6	0.0	- 0.1	6.2	88	975.2	.	6.5	3.4	05	1.6	–	–
30	0.5	5.3	- 1.8	- 3.2	5.5	86	983.3	.	4.0	2.5	05	0.9	–	–
31	3.4	9.4	- 3.3	- 4.1	4.9	70	986.7	.	3.5	2.0	04	–	–	–

ŚNIEŻKA

DNI	TEMPERATURA POWIETRZA				PREŻNOŚĆ PARY WODNEJ	WILGOTNOŚĆ WZGLĘDNA	CIŚNIENIE ATMOSFERYCZNE	USŁONECZNIENIE	ZACHMURZENIE	WIATR		OPAD	ŚNIEG	
	T	Max	Min	T_g	e	U	P	S	N	v	v_{max}	R_d	s_h	s_g
1	- 3.1	0.4	- 4.8	.	4.7	96	828.8	0.4	8.0	17.1	20	10.6	68	.
2	- 4.9	- 3.1	- 5.5	.	4.1	95	839.7	–	7.3	14.3	25	6.8	78	.
3	- 4.7	- 2.9	- 6.4	.	4.1	94	839.9	7.5	4.4	11.3	25	0.0	83	.
4	- 1.9	- 0.5	- 4.0	.	5.2	98	832.0	0.1	8.0	13.8	18	3.3	83	.
5	- 2.6	- 1.4	- 3.9	.	4.9	98	836.0	–	8.0	2.9	07	9.1	86	.
6	- 4.6	- 0.5	- 6.4	.	3.9	88	839.2	9.0	4.0	4.6	07	0.3	93	.
7	- 3.7	- 2.1	- 6.2	.	4.3	92	838.3	–	7.9	7.3	18	0.0	90	.
8	- 1.5	2.4	- 4.8	.	4.2	79	838.5	9.1	4.0	2.6	08	0.0	90	.
9	- 2.0	0.2	- 3.7	.	4.8	91	834.8	1.8	6.1	7.9	12	0.6	88	.
10	- 5.4	- 3.6	- 6.0	.	3.9	94	832.1	1.5	7.5	13.6	18	2.2	88	.
11	- 4.0	- 2.8	- 5.0	.	4.4	96	822.9	–	7.5	16.3	26	4.7	88	.
12	- 6.9	- 3.1	- 7.9	.	3.4	94	819.2	2.5	7.8	10.0	14	6.0	93	.
13	- 9.2	- 7.9	-11.2	.	2.8	92	822.5	–	8.0	13.5	18	11.9	98	.
14	-12.9	-10.4	-14.0	.	2.0	88	830.1	0.4	8.0	12.8	16	10.1	115	.
15	- 9.7	- 6.6	-14.5	.	2.7	90	826.6	–	8.0	20.0	25	29.6	115	.
16	-10.4	- 6.7	-11.9	.	2.5	90	834.2	2.8	7.6	13.4	25	12.1	135	.
17	- 4.9	- 2.4	- 9.5	.	4.0	95	837.4	–	8.0	12.1	18	17.3	150	.
18	- 4.2	- 2.8	- 5.5	.	4.3	96	836.8	–	8.0	8.1	14	16.3	160	.
19	- 8.9	- 4.0	-11.2	.	2.9	92	842.1	–	8.0	13.8	18	20.7	168	.
20	- 8.2	- 3.4	-13.5	.	2.1	63	845.4	7.1	2.9	7.9	12	–	180	.
21	- 3.7	- 2.1	- 5.4	.	2.5	54	836.8	8.1	3.4	18.8	30	1.5	170	.
22	- 5.9	- 2.8	- 8.2	.	3.7	94	831.3	4.1	7.3	20.5	25	0.3	160	.
23	- 4.6	- 3.6	- 5.6	.	4.1	95	827.1	–	8.0	18.0	30	4.3	160	.
24	- 6.3	- 3.6	- 7.9	.	3.6	94	817.0	0.5	7.4	22.3	25	5.0	164	.
25	- 9.4	- 7.9	-10.0	.	2.8	91	817.2	0.7	7.8	16.4	30	6.8	166	.
26	-10.9	- 9.5	-12.0	.	2.4	90	823.1	5.7	6.5	14.1	18	4.0	170	.
27	- 8.6	- 2.5	-11.0	.	3.6	94	813.5	–	8.0	23.8	30	5.3	170	.
28	- 4.6	- 1.7	- 5.4	.	4.1	96	812.5	–	8.0	21.0	26	11.0	172	.
29	- 7.6	- 5.2	- 8.7	.	3.2	93	822.0	2.6	6.8	11.4	13	1.6	172	.
30	- 9.0	- 7.9	- 9.5	.	2.8	91	828.3	1.6	7.6	10.0	18	3.4	174	.
31	- 6.5	- 3.1	- 9.5	.	3.6	94	831.9	2.5	7.6	8.5	12	0.9	177	.

ZAMOŚĆ

DNI	TEMPERATURA POWIETRZA				PREŻNOŚĆ PARY WODNEJ	WILGOTNOŚĆ WZGLĘDNA	CIŚNIENIE ATMOSFERYCZNE	USŁONECZNIENIE	ZACHMURZENIE	WIATR		OPAD	ŚNIEG	
	T	Max	Min	T_g	e	U	P	S	N	v	v_{max}	R_d	s_h	s_g
1	7.7	11.6	4.3	2.6	8.4	81	982.0	.	7.8	4.8	09	0.6	–	–
2	3.9	6.4	2.7	3.1	7.4	92	995.9	.	6.0	6.8	09	1.1	–	–
3	2.8	5.5	1.6	1.0	6.2	83	1003.7	.	7.5	2.8	06	–	–	–
4	2.8	6.2	1.9	1.6	6.1	83	994.2	.	7.3	4.3	06	–	–	–
5	2.0	6.2	- 1.3	- 3.1	6.3	89	992.5	.	6.6	1.4	03	–	–	–
6	1.1	3.7	- 0.9	- 2.8	6.3	96	996.5	.	8.0	2.4	04	0.2	–	–
7	1.5	4.1	- 0.6	- 0.8	6.2	90	996.7	.	7.9	3.4	05	0.3	–	–
8	5.5	8.0	2.2	2.3	8.2	91	994.5	.	8.0	3.9	06	–	–	–
9	6.7	10.3	4.9	4.4	7.8	80	990.2	.	7.5	5.1	09	–	–	–
10	4.6	7.6	2.8	1.5	6.4	77	989.3	.	6.4	2.8	06	0.1	–	–
11	2.9	6.3	0.1	- 1.6	6.9	91	981.3	.	5.8	5.5	08	1.2	–	–
12	3.8	5.4	3.1	1.6	7.3	91	976.5	.	7.8	2.4	05	12.7	–	–
13	1.3	4.1	0.0	- 0.2	6.1	91	977.2	.	5.9	5.5	09	3.2	1	.
14	0.1	2.2	- 0.8	- 2.0	5.0	82	988.6	.	7.0	5.0	06	0.1	–	–
15	- 1.5	1.1	- 4.2	- 4.7	4.0	73	987.7	.	5.6	7.4	08	0.0	–	–
16	- 0.6	1.0	- 2.2	- 3.0	4.9	84	993.1	.	7.5	4.1	06	0.0	–	–
17	0.4	5.3	- 4.2	- 5.5	4.2	68	996.6	.	5.9	3.6	06	0.2	–	–
18	3.5	5.3	1.6	1.3	7.3	92	992.0	.	8.0	3.3	05	1.0	–	–
19	0.0	4.2	- 1.0	- 0.3	5.0	80	1000.8	.	5.9	7.5	09	–	–	–
20	- 0.9	2.5	- 5.3	- 8.0	3.5	61	1005.5	.	3.4	5.1	08	–	–	–
21	2.9	7.6	- 0.7	- 2.1	4.5	60	992.4	.	4.6	8.0	09	0.2	–	–
22	4.0	6.2	0.4	1.8	5.9	73	986.2	.	6.1	9.9	14	1.9	–	–
23	5.4	8.3	2.2	0.0	6.5	73	986.3	.	7.0	4.8	08	0.2	–	–
24	6.4	11.8	2.0	2.3	7.1	75	975.9	.	6.6	5.4	09	2.0	–	–
25	2.9	7.0	- 0.1	- 1.6	5.6	75	976.7	.	5.8	3.8	06	0.0	–	–
26	0.1	3.5	- 1.9	- 3.1	4.5	75	982.9	.	4.4	4.4	07	–	–	–
27	1.3	7.5	- 5.6	- 7.7	4.3	67	981.3	.	2.9	5.4	08	0.1	–	–
28	7.4	11.0	3.1	2.1	6.4	63	972.1	.	6.5	9.3	12	–	–	–
29	2.8	8.4	- 0.2	- 0.2	6.0	81	980.5	.	5.4	3.4	06	3.4	–	–
30	1.4	6.6	- 2.7	- 4.9	5.6	83	988.3	.	4.3	1.9	04	0.0	–	–
31	2.1	6.4	- 3.0	- 4.5	5.0	73	991.8	.	5.9	3.0	08	–	–	–

SANDOMIERZ

DNI	TEMPERATURA POWIETRZA				PREŻNOŚĆ PARY WODNEJ	WILGOTNOŚĆ WZGLĘDNA	CIŚNIENIE ATMOSFERYCZNE	USŁONECZNIENIE	ZACHMURZENIE	WIATR		OPAD	ŚNIEG	
	T	Max	Min	T_g	e	U	P	S	N	v	v_{max}	R_d	s_h	s_g
1	6.6	10.2	5.4	4.0	8.4	86	984.3	.	7.3	3.6	07	3.2	–	–
2	4.2	6.5	2.7	2.1	7.3	88	999.0	.	7.8	4.0	06	0.5	–	–
3	3.0	6.2	1.2	- 0.3	6.1	81	1005.0	.	6.0	2.6	05	–	–	–
4	4.1	8.5	1.5	- 1.5	7.0	86	994.7	.	7.4	2.9	04	–	–	–
5	3.0	6.6	- 0.4	- 3.2	6.6	87	994.2	.	7.0	2.1	03	–	–	–
6	2.1	5.3	0.7	- 2.5	6.7	94	999.0	.	7.8	2.6	04	0.4	–	–
7	2.5	4.8	- 0.1	- 0.3	6.7	91	998.1	.	8.0	3.1	05	0.6	–	–
8	6.1	8.1	4.0	3.7	8.5	90	997.0	.	8.0	3.0	04	–	–	–
9	6.7	11.0	4.5	3.9	7.6	79	992.4	.	7.6	3.9	05	0.8	–	–
10	4.4	9.3	1.8	- 0.4	6.8	83	991.6	.	4.8	3.1	04	0.0	–	–
11	3.9	8.5	0.6	- 2.0	7.3	91	982.4	.	7.3	3.8	06	4.0	–	–
12	4.5	6.6	3.4	2.0	7.5	90	977.9	.	7.8	2.1	04	1.4	–	–
13	2.7	5.5	0.6	0.9	6.5	88	980.0	.	6.3	3.1	04	1.8	–	–
14	0.1	2.9	- 1.7	- 1.4	5.1	83	991.3	.	7.9	4.5	07	1.2	–	–
15	- 1.5	1.8	- 4.9	- 6.5	4.2	78	989.3	.	6.1	4.3	05	1.7	1	.
16	- 1.8	0.9	- 4.0	- 6.8	4.7	88	995.9	.	6.1	3.8	06	0.1	2	.
17	- 0.2	3.5	- 4.1	- 6.4	5.3	87	998.6	.	6.1	3.8	06	1.0	–	–
18	4.4	7.0	1.4	1.0	7.5	90	994.7	.	8.0	4.4	06	0.3	–	–
19	0.2	5.5	- 0.9	- 1.9	4.7	75	1004.1	.	6.6	6.1	08	–	–	–
20	- 0.1	5.0	- 4.9	- 7.6	3.8	64	1008.3	.	3.6	4.4	06	–	–	–
21	3.9	10.2	- 0.7	- 3.0	4.9	62	995.3	.	3.6	5.4	07	–	–	–
22	4.6	6.8	1.9	1.0	5.9	70	989.4	.	5.3	7.3	09	0.2	–	–
23	5.0	9.6	1.3	- 0.6	6.6	76	988.1	.	6.6	4.6	07	3.1	–	–
24	5.9	12.3	3.2	2.1	7.2	79	977.4	.	6.3	4.6	09	2.6	–	–
25	2.2	6.7	- 0.5	- 2.6	5.7	82	978.3	.	4.5	3.9	05	0.1	–	–
26	0.1	3.4	- 1.6	- 3.9	4.8	80	985.1	.	3.3	4.1	06	0.0	–	–
27	2.1	7.8	- 4.5	- 8.0	4.4	66	981.6	.	3.8	4.1	08	0.2	–	–
28	7.3	11.7	4.5	3.2	6.6	66	972.6	.	5.9	7.5	09	1.4	–	–
29	3.0	7.2	0.6	- 1.0	5.9	80	982.2	.	4.9	3.5	04	4.3	–	–
30	1.9	6.3	- 1.8	- 5.8	5.5	80	990.3	.	2.1	2.6	03	–	–	–
31	3.0	8.3	- 2.0	- 6.1	5.2	71	994.3	.	0.9	2.4	03	–	–	–

OPOLE

DNI	TEMPERATURA POWIETRZA T	Max	Min	T_g	PRĘŻNOŚĆ PARY WODNEJ e	WILGOTNOŚĆ WZGLĘDNA U	CIŚNIENIE ATMOSFERYCZNE P	USŁONECZNIENIE S	ZACHMURZENIE N	WIATR v	v_{max}	OPAD R_d	ŚNIEG s_h	s_g
1	6.6	11.2	5.5	3.9	8.8	90	993.5	-	7.1	5.5	09	2.3	-	-
2	4.0	6.9	2.3	3.5	7.8	95	1004.2	1.1	6.6	3.9	06	0.0	-	-
3	2.8	9.0	- 2.5	- 4.0	6.5	88	1005.8	7.9	0.8	1.4	03	-	-	-
4	4.6	11.4	- 0.5	- 2.2	7.0	85	995.6	1.4	4.0	1.9	03	-	-	-
5	4.2	10.7	- 1.9	- 2.4	7.7	93	997.6	2.1	5.6	2.1	04	0.0	-	-
6	2.4	7.4	1.2	1.6	6.9	94	1003.7	-	8.0	3.5	06	-	-	-
7	4.6	8.2	0.6	- 1.0	7.5	89	1001.5	-	8.0	2.1	03	-	-	-
8	6.5	9.5	5.1	4.8	8.6	89	1000.8	-	7.4	1.9	03	-	-	-
9	4.7	10.4	- 0.2	- 1.9	7.6	89	996.5	2.6	5.3	2.9	05	0.2	-	-
10	4.6	7.7	2.2	0.5	7.5	89	995.6	2.4	6.3	3.1	06	3.6	-	-
11	5.5	9.2	2.4	1.1	8.3	92	985.1	1.4	7.9	2.9	04	3.8	-	-
12	3.1	6.6	1.7	1.8	7.2	95	981.7	0.2	7.5	1.9	04	1.3	-	-
13	0.4	3.3	- 1.2	- 1.8	6.0	95	986.3	-	6.5	4.8	09	2.2	-	-
14	- 2.4	- 0.8	- 3.2	- 3.1	4.7	92	997.5	-	7.8	5.3	07	0.5	1	.
15	- 1.8	1.1	- 5.4	- 6.9	5.0	92	993.1	0.1	6.5	4.1	07	5.1	1	.
16	- 2.0	0.8	- 2.6	- 2.5	4.9	93	1001.1	-	5.9	3.3	07	1.4	2	.
17	1.0	5.5	- 5.2	-10.1	6.4	94	1002.0	-	7.3	3.3	06	1.8	3	.
18	4.4	6.4	3.4	3.3	7.7	92	1000.3	-	8.0	3.1	04	-3.9	-	-
19	0.7	4.9	- 0.6	- 0.2	5.3	83	1010.1	4.1	5.5	5.9	09	-	-	-
20	- 0.1	4.9	- 5.3	- 6.6	4.5	76	1013.2	5.1	4.1	2.6	03	-	-	-
21	5.7	12.2	0.2	- 1.8	5.1	57	1000.7	7.9	3.0	4.1	07	-	-	-
22	6.2	9.6	3.0	2.1	6.7	71	995.3	5.2	6.4	7.0	09	-	-	-
23	6.4	9.1	4.4	2.0	7.3	76	990.7	0.7	6.8	2.3	04	1.1	-	-
24	4.7	10.6	0.5	0.6	6.7	79	980.3	3.1	4.8	3.5	05	3.4	-	-
25	1.7	5.8	- 1.2	- 3.6	5.6	82	981.9	1.4	5.0	4.3	07	0.8	-	-
26	- 0.3	2.7	- 1.8	- 5.4	4.9	83	988.8	2.6	4.3	3.6	05	0.8	1	.
27	2.3	6.7	- 3.2	- 6.3	5.7	79	980.0	1.0	5.5	5.9	10	2.7	1	.
28	6.6	11.7	4.0	2.4	7.3	76	975.0	-	6.0	5.0	07	3.7	-	-
29	2.8	6.8	0.8	0.6	6.3	85	985.9	-	5.9	2.9	07	0.8	-	-
30	1.5	6.4	- 0.2	- 2.6	5.7	84	993.9	0.2	4.6	3.0	05	0.0	-	-
31	3.5	9.2	- 3.9	- 6.6	5.9	77	996.8	6.1	3.0	2.0	04	-	-	-

ŁÓDZKO

DNI	TEMPERATURA POWIETRZA T	Max	Min	T_g	PRĘŻNOŚĆ PARY WODNEJ e	WILGOTNOŚĆ WZGLĘDNA U	CIŚNIENIE ATMOSFERYCZNE P	USŁONECZNIENIE S	ZACHMURZENIE N	WIATR v	v_{max}	OPAD R_d	ŚNIEG s_h	s_g
1	6.6	10.3	4.2	4.5	7.7	79	974.2	.	7.6	2.6	05	0.9	-	-
2	3.9	6.1	2.8	1.4	6.9	86	987.8	.	7.8	1.9	04	-	-	-
3	2.7	10.2	- 1.9	- 3.2	6.2	84	988.0	.	3.8	0.4	01	-	-	-
4	5.9	9.9	0.2	- 2.3	6.8	74	978.2	.	6.4	1.0	04	0.0	-	-
5	5.8	8.7	3.5	2.0	7.6	83	981.3	.	7.9	0.5	02	0.0	-	-
6	2.8	6.1	1.8	2.4	6.1	81	987.1	.	7.5	0.8	03	-	-	-
7	3.9	8.4	0.4	- 2.1	6.7	83	985.1	.	7.8	0.1	01	-	-	-
8	5.1	7.9	3.8	3.1	7.3	83	984.7	.	7.3	0.6	02	-	-	-
9	4.0	10.3	- 1.5	- 3.9	6.7	83	980.0	.	6.4	0.9	02	2.8	-	-
10	3.6	6.2	0.5	- 2.4	6.5	83	979.0	.	6.5	1.5	03	0.7	-	-
11	4.9	7.4	2.9	1.8	7.1	81	968.8	.	7.8	2.9	05	1.4	-	-
12	2.6	5.9	0.6	- 0.3	6.1	82	964.6	.	7.1	2.4	05	1.3	-	-
13	- 0.2	2.0	- 1.6	- 3.5	5.0	83	970.0	.	6.5	2.5	05	0.7	-	-
14	- 2.2	- 0.7	- 4.5	- 3.4	3.9	75	981.6	.	7.4	3.6	06	0.0	-	-
15	- 1.2	1.1	- 4.0	- 5.3	4.6	82	976.8	.	7.3	2.6	05	1.9	-	-
16	- 2.3	0.7	- 3.6	- 3.3	4.0	77	984.8	.	6.1	3.5	06	1.3	3	.
17	- 0.3	2.8	- 7.0	-11.5	5.4	89	986.6	.	8.0	0.1	01	1.2	4	.
18	3.1	6.7	0.8	0.1	6.4	85	984.2	.	7.9	0.6	03	0.9	-	-
19	0.5	3.4	- 0.8	- 0.7	4.5	71	993.5	.	6.4	2.5	05	0.0	1	.
20	- 0.2	5.4	- 5.8	- 7.7	3.8	65	996.6	.	3.9	0.9	03	-	-	-
21	4.4	9.5	- 1.6	- 4.4	4.5	56	984.7	.	3.4	2.9	06	-	-	-
22	5.1	8.7	1.1	- 1.8	5.5	64	979.4	.	6.3	3.0	06	-	-	-
23	4.8	7.6	3.1	1.6	6.8	79	974.2	.	7.3	2.3	03	1.1	-	-
24	4.3	7.7	1.0	1.7	6.2	74	963.7	.	6.5	3.4	05	1.7	-	-
25	0.9	4.0	- 1.9	- 0.9	5.1	79	965.1	.	5.9	3.5	06	0.7	-	-
26	- 1.1	2.6	- 3.4	- 6.6	4.5	80	972.3	.	3.6	3.6	06	0.3	-	-
27	2.2	5.6	- 2.1	- 3.0	5.3	74	961.4	.	6.3	7.4	11	5.9	-	-
28	5.2	8.4	2.1	1.6	6.6	74	958.2	.	6.8	6.5	11	6.7	-	-
29	1.8	6.0	0.1	- 0.7	5.6	81	969.3	.	6.1	2.3	04	0.0	1	.
30	1.2	4.3	- 1.0	- 3.8	4.7	72	977.1	.	4.8	3.0	05	0.0	-	-
31	2.5	5.8	- 2.1	- 4.0	5.6	76	979.8	.	5.1	1.4	03	0.0	-	-

MIELEC

DNI	TEMPERATURA POWIETRZA T	Max	Min	T_g	PRĘŻNOŚĆ PARY WODNEJ e	WILGOTNOŚĆ WZGLĘDNA U	CIŚNIENIE ATMOSFERYCZNE P	USŁONECZNIENIE S	ZACHMURZENIE N	WIATR v	v_{max}	OPAD R_d	ŚNIEG s_h	s_g
1	7.8	11.0	5.9	5.5	8.3	79	987.9	.	7.1	3.6	06	3.9	-	-
2	4.5	7.2	3.0	2.6	7.2	85	1007.7	.	7.5	3.8	06	0.1	-	-
3	2.9	7.0	1.3	- 0.4	5.7	77	1007.9	.	4.3	1.9	04	-	-	-
4	4.0	9.0	- 1.6	- 5.2	6.7	83	997.3	.	5.8	3.6	05	-	-	-
5	2.2	5.7	- 1.0	- 3.3	6.7	94	997.4	.	7.1	2.6	04	-	-	-
6	2.5	4.6	0.5	- 1.4	6.8	93	1002.4	.	8.0	3.0	05	1.7	-	-
7	3.0	5.3	- 0.3	- 0.6	6.3	84	1001.7	.	8.0	2.6	04	2.6	-	-
8	6.2	8.2	4.5	3.6	8.4	89	1000.4	.	8.0	3.6	05	0.2	-	-
9	7.0	10.6	5.0	4.2	7.6	76	996.1	.	7.4	3.9	06	0.8	-	-
10	5.0	9.2	3.0	2.0	7.0	81	995.0	.	5.9	2.8	04	0.0	-	-
11	5.0	8.9	1.2	- 0.6	6.9	80	986.4	.	6.8	4.0	05	7.0	-	-
12	4.6	6.6	3.4	2.5	7.5	88	981.5	.	8.0	1.4	04	5.3	-	-
13	3.4	6.5	2.0	1.4	6.2	81	983.8	.	7.5	3.3	07	1.2	-	-
14	0.0	2.7	- 2.0	- 1.4	5.1	84	995.1	.	7.8	5.1	07	0.9	-	-
15	- 1.0	2.5	- 5.4	- 7.3	4.3	76	993.0	.	6.3	4.4	07	2.7	1	.
16	- 0.8	0.7	- 1.6	- 3.4	4.9	84	999.4	.	7.1	3.0	04	0.8	2	.
17	0.4	3.5	- 3.2	- 5.7	5.2	81	1002.4	.	6.4	3.1	05	2.2	-	-
18	4.3	6.4	1.9	1.0	7.7	92	998.5	.	8.0	3.1	04	2.7	-	-
19	0.5	4.9	- 1.5	- 0.2	5.1	78	1007.5	.	7.4	5.6	09	-	-	-
20	- 0.4	4.3	- 5.3	- 8.7	3.8	66	1012.1	.	4.5	2.5	03	-	-	-
21	4.6	10.2	0.1	- 1.9	4.5	55	999.5	.	3.6	6.4	09	0.3	-	-
22	5.3	7.6	4.5	2.3	5.7	65	993.9	.	5.9	6.8	10	0.2	-	-
23	6.4	9.8	2.8	0.7	6.5	67	991.9	.	7.3	3.6	05	0.2	-	-
24	7.0	12.9	3.0	1.1	6.4	67	981.2	.	6.8	5.5	14	2.8	-	-
25	3.0	6.8	0.2	- 2.1	5.4	73	982.3	.	4.9	3.9	07	0.0	-	-
26	0.4	3.4	- 1.2	- 3.3	5.8	80	989.1	.	5.1	3.6	05	0.0	-	-
27	2.6	8.4	- 3.8	- 6.5	4.2	59	985.1	.	4.0	5.5	09	0.2	-	-
28	7.9	11.7	5.5	3.7	6.2	59	977.4	.	6.8	7.4	09	0.9	-	-
29	3.3	8.5	0.6	- 0.1	5.8	76	986.1	.	4.5	3.6	05	2.3	-	-
30	2.3	6.3	- 1.5	- 5.2	5.3	75	993.8	.	3.0	2.1	04	-	-	-
31	1.3	7.8	- 3.6	- 6.1	4.9	76	997.6	.	3.5	0.9	02	-	-	-

KATOWICE

DNI	TEMPERATURA POWIETRZA T	Max	Min	T_g	PRĘŻNOŚĆ PARY WODNEJ e	WILGOTNOŚĆ WZGLĘDNA U	CIŚNIENIE ATMOSFERYCZNE P	USŁONECZNIENIE S	ZACHMURZENIE N	WIATR v	v_{max}	OPAD R_d	ŚNIEG s_h	s_g
1	6.5	10.6	4.9	3.2	8.0	83	976.8	-	7.5	4.8	08	10.0	-	-
2	3.7	6.7	2.6	2.0	7.2	90	991.0	0.1	7.1	3.1	04	0.1	-	-
3	2.7	8.6	- 2.2	- 3.9	5.9	81	993.5	7.3	1.6	2.6	05	-	-	-
4	2.7	10.8	- 1.4	- 2.7	6.6	90	983.5	1.2	4.3	1.6	02	-	-	-
5	3.2	7.5	- 2.1	- 3.6	7.1	91	984.5	0.8	6.4	1.4	03	1.1	-	-
6	2.8	7.4	1.3	2.9	7.0	93	990.2	-	8.0	3.0	04	0.0	-	-
7	3.3	6.2	- 0.6	- 1.8	6.6	86	988.8	-	7.8	3.1	04	0.0	-	-
8	5.5	6.8	4.0	3.6	8.0	89	988.5	-	8.0	2.9	04	-	-	-
9	5.6	9.7	0.5	- 2.8	7.1	79	983.6	2.6	5.9	3.4	06	4.6	-	-
10	4.3	6.7	3.1	3.2	6.9	83	982.8	2.3	6.5	4.0	06	1.1	-	-
11	4.3	6.4	1.5	- 0.2	7.4	89	973.2	0.3	7.6	6.5	09	2.3	-	-
12	2.8	4.8	0.5	1.6	7.0	93	968.8	-	7.9	1.5	03	4.1	-	-
13	1.5	4.8	- 0.4	- 1.3	5.8	85	972.6	2.9	7.3	3.9	06	2.2	-	-
14	- 2.4	0.0	- 3.6	- 3.3	4.2	82	983.8	-	7.9	4.5	06	0.7	1	.
15	- 2.4	0.2	- 7.8	-11.7	4.3	84	980.1	0.8	7.1	5.5	08	1.2	4	.
16	- 1.8	0.2	- 3.7	- 4.1	4.4	83	987.2	-	7.5	3.6	06	0.5	4	.
17	- 1.4	1.4	- 6.7	- 8.2	5.2	91	989.5	-	6.0	4.9	07	1.8	2	.
18	3.5	4.8	1.0	1.1	7.3	93	987.0	-	8.0	3.5	05	0.5	-	-
19	0.7	4.2	- 0.5	- 0.2	4.5	69	995.6	1.3	6.9	5.8	07	-	-	-
20	- 0.7	2.6	- 5.6	- 8.3	3.8	67	999.8	2.7	4.1	3.3	04	-	-	-
21	4.2	10.3	- 2.1	- 3.8	4.3	54	987.9	9.3	3.0	6.3	09	0.1	-	-
22	5.4	8.3	3.0	1.4	5.4	61	982.6	5.4	6.5	6.9	10	0.0	-	-
23	5.5	8.1	2.3	0.3	6.9	77	978.9	1.5	7.6	4.8	09	1.6	-	-
24	4.7	10.8	1.3	2.7	6.7	79	968.1	4.8	5.6	6.0	12	3.0	-	-
25	0.7	4.9	- 1.8	- 3.2	5.2	81	969.3	4.0	5.1	5.5	10	1.3	-	-
26	- 0.7	2.5	- 3.2	- 4.9	4.4	76	976.3	5.3	4.0	5.1	08	0.0	2	.
27	1.9	7.1	- 4.7	- 6.6	4.6	67	969.2	1.1	5.1	8.0	14	0.4	-	-
28	7.2	11.5	3.9	2.2	6.3	63	963.1	6.4	6.5	10.5	14	4.5	-	-
29	1.6	6.0	- 0.3	0.0	6.0	88	973.3	2.6	6.5	3.1	04	0.3	2	.
30	0.8	5.4	- 2.5	- 3.6	5.4	85	981.0	4.0	5.1	3.6	07	0.0	-	-
31	1.9	8.1	- 4.5	- 6.9	4.7	72	984.2	10.8	1.3	3.0	04	-	-	-

RZESZÓW - JASIONKA

DNI	TEMPERATURA POWIETRZA				PRĘŻNOŚĆ PARY WODNEJ	WILGOTNOŚĆ WZGLĘDNA	CIŚNIENIE ATMOSFERYCZNE	USŁONECZNIENIE	ZACHMURZENIE	WIATR		OPAD	ŚNIEG	
	T	Max	Min	T_g	e	U	P	S	N	v	v_{max}	R_d	s_k	s_g
1	7.1	11.3	2.9	- 0.2	8.6	85	984.7	0.3	7.0	4.9	08	2.6	-	-
2	4.7	6.7	2.7	2.6	7.5	87	999.0	0.7	7.4	6.0	07	0.5	-	-
3	2.7	5.9	1.2	1.1	6.3	85	1004.9	2.2	6.1	3.1	07	-	-	-
4	3.6	8.6	1.5	- 1.0	7.0	89	994.6	3.2	6.4	5.3	07	-	-	-
5	2.0	4.1	0.5	- 1.1	6.5	93	993.7	0.4	7.9	2.4	04	-	-	-
6	2.4	5.0	0.9	0.3	6.9	95	998.6	-	7.8	3.3	04	0.0	-	-
7	2.5	4.8	- 0.4	- 0.1	6.5	88	998.6	-	8.0	3.0	04	0.7	-	-
8	5.5	7.5	3.1	3.1	8.7	96	997.4	-	8.0	2.9	04	0.5	-	-
9	7.0	10.8	4.1	3.1	8.0	81	993.0	1.3	7.5	3.5	07	1.1	-	-
10	4.3	7.8	2.7	2.7	7.3	88	991.8	2.7	5.9	3.3	05	2.3	-	-
11	3.4	7.1	0.3	- 2.3	6.7	86	983.9	0.6	5.8	4.5	06	1.9	-	-
12	4.4	5.5	3.1	2.7	7.4	89	978.7	-	8.0	2.5	05	7.6	-	-
13	2.7	5.2	0.3	0.5	6.5	87	980.2	0.4	7.8	4.8	08	4.1	-	-
14	0.2	3.0	- 1.0	- 0.7	5.2	85	991.5	1.7	7.4	6.0	08	1.1	-	-
15	- 1.0	3.5	- 4.6	- 4.9	4.2	74	990.2	7.1	6.3	6.0	07	0.0	1	-
16	- 0.6	1.8	- 3.0	- 6.2	5.2	88	995.5	1.7	6.6	4.8	07	0.2	-	-
17	0.5	4.4	- 3.6	- 6.3	5.0	77	999.4	3.0	6.5	4.1	06	1.8	-	-
18	4.0	5.7	1.5	1.3	7.7	95	995.2	-	8.0	5.0	07	0.5	-	-
19	0.6	5.1	- 1.7	0.4	5.3	82	1003.0	-	7.0	6.5	08	0.1	-	-
20	- 0.7	4.0	- 6.8	- 8.3	3.8	66	1008.4	7.4	3.6	4.8	07	-	-	-
21	4.0	9.9	0.1	- 1.9	4.9	61	996.5	5.3	3.0	6.6	08	-	-	-
22	4.9	7.5	2.1	- 0.4	6.0	70	990.6	3.7	5.8	8.0	11	0.5	-	-
23	6.2	10.4	1.9	- 0.3	6.4	68	989.3	3.1	6.8	4.6	07	0.4	-	-
24	6.9	13.0	2.9	3.4	7.3	75	978.4	3.2	7.6	5.6	08	1.7	-	-
25	3.3	8.0	0.2	- 1.6	5.9	78	979.4	3.3	5.5	4.0	08	-	-	-
26	0.1	3.7	- 1.6	- 4.4	5.1	83	985.8	2.8	3.8	4.8	07	0.0	-	-
27	1.9	7.5	- 4.9	- 9.2	4.5	66	982.6	6.8	3.8	6.6	10	0.0	-	-
28	7.8	11.2	4.3	4.3	6.3	60	974.7	1.7	6.6	8.5	12	0.2	-	-
29	3.1	8.6	1.4	1.0	6.0	79	983.0	2.6	6.3	3.9	08	1.4	-	-
30	1.6	6.9	- 3.8	- 6.6	5.2	79	990.5	4.3	2.8	2.8	06	-	-	-
31	1.0	7.3	- 3.4	- 6.2	5.0	80	994.2	3.1	3.9	3.5	06	-	-	-

RACIBÓRZ

DNI	TEMPERATURA POWIETRZA				PRĘŻNOŚĆ PARY WODNEJ	WILGOTNOŚĆ WZGLĘDNA	CIŚNIENIE ATMOSFERYCZNE	USŁONECZNIENIE	ZACHMURZENIE	WIATR		OPAD	ŚNIEG	
	T	Max	Min	T_g	e	U	P	S	N	v	v_{max}	R_d	s_k	s_g
1	6.9	10.0	4.6	4.8	8.6	87	988.1	0.7	7.5	1.8	04	9.2	-	-
2	4.6	6.9	3.6	0.6	7.6	89	1002.6	1.0	7.5	1.4	03	0.2	-	-
3	3.1	10.0	- 2.3	- 3.0	6.3	83	1004.1	4.8	2.3	0.6	02	-	-	-
4	4.3	12.0	- 0.7	- 2.8	6.7	82	994.2	1.8	4.8	0.1	01	-	-	-
5	4.8	11.0	0.8	- 2.4	7.9	91	995.6	2.3	7.1	1.3	04	0.9	-	-
6	3.5	7.3	1.8	2.3	6.8	86	1001.7	-	8.0	2.9	06	-	-	-
7	4.4	8.1	0.0	- 2.7	6.8	82	1000.2	-	7.6	0.4	01	-	-	-
8	6.5	8.6	4.4	3.7	7.9	83	999.8	-	8.0	0.1	01	-	-	-
9	6.3	11.2	1.0	- 2.5	7.4	79	995.0	2.9	4.8	1.1	02	5.8	-	-
10	5.0	8.8	2.9	0.6	7.4	85	994.0	2.6	6.9	1.3	02	1.0	-	-
11	5.7	8.5	2.8	1.6	7.3	81	984.1	1.5	7.1	2.1	03	3.1	-	-
12	4.3	6.6	2.0	1.8	6.9	83	979.7	0.3	7.5	1.1	02	2.5	-	-
13	1.7	7.5	0.1	- 1.4	5.7	82	984.4	1.3	7.0	2.3	04	2.8	-	-
14	- 1.8	0.2	- 3.0	- 2.5	4.3	81	996.1	0.2	8.0	3.1	04	1.0	1	-
15	- 1.0	2.5	- 4.5	- 7.3	4.8	84	991.8	1.3	5.4	2.3	04	2.6	1	-
16	- 0.9	1.1	- 2.0	- 2.9	4.7	81	998.7	0.2	6.8	1.4	03	0.7	2	-
17	- 0.2	3.6	- 4.6	- 6.2	5.3	86	1001.3	-	6.9	1.9	05	1.0	-	-
18	4.5	6.5	2.9	2.3	7.0	83	998.9	-	8.0	2.3	03	4.0	-	-
19	1.8	5.2	0.5	0.4	5.2	73	1007.2	1.4	6.8	2.3	03	0.0	-	-
20	0.5	4.6	- 4.1	- 5.7	4.2	67	1010.6	4.9	4.1	1.0	02	-	-	-
21	4.8	12.1	- 1.6	- 4.3	4.8	60	999.7	9.0	3.1	1.9	06	-	-	-
22	6.9	10.8	4.5	2.2	5.9	60	994.2	7.7	6.3	2.6	04	-	-	-
23	6.8	9.5	4.2	2.8	7.1	72	989.6	-	7.9	1.6	02	0.4	-	-
24	5.9	12.3	3.2	3.0	6.7	73	978.9	4.8	4.8	2.3	05	0.0	-	-
25	2.5	6.2	0.2	- 3.2	5.2	72	980.2	3.1	3.8	2.5	05	0.1	-	-
26	0.6	4.8	- 1.8	- 5.2	4.3	69	987.5	4.9	3.5	1.0	03	0.3	-	-
27	2.8	6.6	- 2.8	- 5.2	4.8	67	979.7	0.6	5.5	2.8	04	0.0	-	-
28	8.2	13.1	5.1	3.2	6.4	59	974.0	8.4	5.5	3.9	08	6.0	-	-
29	2.9	7.2	0.1	- 0.2	5.9	79	984.3	2.0	6.8	2.0	03	2.1	1	-
30	0.9	5.6	- 1.7	- 0.8	5.4	83	992.4	3.4	4.0	0.8	03	1.1	-	-
31	3.5	10.1	- 2.5	- 4.7	5.2	67	995.2	7.7	2.6	1.5	03	0.2	-	-

KRAKÓW - BALICE

DNI	TEMPERATURA POWIETRZA				PRĘŻNOŚĆ PARY WODNEJ	WILGOTNOŚĆ WZGLĘDNA	CIŚNIENIE ATMOSFERYCZNE	USŁONECZNIENIE	ZACHMURZENIE	WIATR		OPAD	ŚNIEG	
	T	Max	Min	T_g	e	U	P	S	N	v	v_{max}	R_d	s_k	s_g
1	6.2	10.4	4.6	3.0	8.3	87	982.0	-	7.8	4.3	08	2.6	-	-
2	4.0	7.0	2.0	- 0.4	7.1	88	996.7	0.7	6.3	3.8	06	0.5	-	-
3	1.7	7.4	- 2.9	- 6.0	6.3	91	999.6	7.2	0.5	3.4	05	-	-	-
4	0.8	3.0	- 0.4	- 1.2	6.4	99	989.3	-	7.6	3.3	05	-	-	-
5	1.6	4.8	- 1.0	- 2.3	6.7	97	990.0	-	7.8	1.4	03	1.1	-	-
6	2.6	4.7	- 0.3	- 1.0	6.9	94	995.6	-	8.0	1.9	03	1.9	-	-
7	3.4	6.1	0.3	0.1	6.6	84	994.7	-	7.9	3.0	04	-	-	-
8	5.8	8.2	4.1	3.5	8.0	87	994.0	-	8.0	3.0	05	-	-	-
9	6.0	11.8	0.6	- 2.6	7.2	79	989.2	4.2	5.9	3.9	08	5.7	-	-
10	4.6	7.8	3.4	1.8	7.4	87	988.1	3.1	5.9	3.4	07	0.7	-	-
11	4.1	7.6	- 0.2	- 3.2	7.2	88	979.4	0.3	7.6	4.8	09	3.8	-	-
12	3.4	5.2	2.6	2.2	7.1	91	974.9	0.0	7.9	2.0	06	1.2	-	-
13	2.3	5.2	1.4	- 0.3	5.9	82	978.3	1.7	7.5	3.9	08	1.2	-	-
14	- 1.4	1.5	- 2.7	- 2.4	4.6	84	989.3	0.2	8.0	5.1	07	0.1	-	-
15	- 1.8	1.3	- 6.1	- 7.5	4.4	81	986.2	3.7	6.9	5.9	07	1.7	-	-
16	- 1.6	0.5	- 4.0	- 6.3	4.6	85	992.6	0.5	6.9	2.9	07	0.2	3	-
17	- 1.2	1.8	- 6.6	- 8.4	5.1	89	995.8	-	5.4	4.4	07	5.8	-	-
18	3.5	5.8	1.4	1.2	7.5	95	992.5	-	8.0	3.6	05	1.5	-	-
19	1.0	4.1	- 1.2	- 0.2	5.9	88	1000.9	1.3	6.8	5.5	09	-	-	-
20	- 0.1	4.1	- 4.8	- 7.0	4.1	69	1005.4	6.6	4.4	3.1	05	-	-	-
21	4.8	10.8	- 0.6	- 3.0	4.9	59	993.3	9.7	2.9	6.8	09	0.0	-	-
22	6.0	8.5	3.8	1.2	5.9	64	988.0	5.8	6.8	7.6	10	-	-	-
23	5.7	9.6	2.7	1.0	7.4	81	984.8	-	7.5	3.6	07	0.1	-	-
24	4.8	12.6	1.5	3.6	7.0	84	974.6	4.5	6.4	4.3	09	2.6	-	-
25	1.8	5.9	- 1.1	- 5.5	6.1	88	975.5	3.0	3.6	4.8	08	0.5	-	-
26	- 0.7	3.2	- 2.8	- 8.3	5.2	90	982.4	1.9	3.6	3.5	07	0.9	1	-
27	1.5	7.3	- 6.6	- 9.8	4.6	69	976.6	0.9	4.8	4.3	08	0.4	1	-
28	7.7	1.5	4.8	2.6	6.7	65	969.7	7.1	6.5	8.6	10	2.2	-	-
29	2.4	8.0	0.9	- 0.3	6.4	88	979.3	1.7	5.5	3.0	05	0.4	-	-
30	1.4	5.0	- 0.7	- 2.9	5.9	88	986.6	1.9	6.4	2.6	06	2.3	-	-
31	1.6	8.0	- 4.8	- 7.8	5.0	76	990.2	8.3	1.5	1.0	02	-	1	-

TARNÓW

DNI	TEMPERATURA POWIETRZA				PRĘŻNOŚĆ PARY WODNEJ	WILGOTNOŚĆ WZGLĘDNA	CIŚNIENIE ATMOSFERYCZNE	USŁONECZNIENIE	ZACHMURZENIE	WIATR		OPAD	ŚNIEG	
	T	Max	Min	T_g	e	U	P	S	N	v	v_{max}	R_d	s_k	s_g
1	7.6	11.4	5.6	4.5	8.4	82	984.3	-	7.5	4.4	07	8.0	-	-
2	4.6	6.1	2.5	2.4	7.5	86	998.8	0.8	6.1	4.0	06	0.4	-	-
3	3.3	7.1	1.6	0.0	6.3	81	1003.3	5.0	3.9	1.9	04	-	-	-
4	3.3	9.5	0.0	- 2.1	7.1	91	992.7	3.1	4.9	2.5	05	-	-	-
5	2.0	5.7	0.5	- 1.3	6.8	97	993.2	-	7.9	1.3	02	0.0	-	-
6	2.3	4.2	1.2	- 0.1	7.0	97	998.1	-	8.0	1.3	03	2.2	-	-
7	3.2	5.6	0.5	0.3	6.6	85	997.8	-	8.0	1.9	03	1.6	-	-
8	5.8	7.9	4.6	3.7	8.6	94	996.7	-	8.0	2.3	04	0.3	-	-
9	7.3	11.6	4.1	0.9	7.8	78	992.0	3.0	7.4	2.8	07	3.6	1	-
10	4.9	8.6	3.6	3.0	7.5	87	991.1	3.3	6.4	1.9	03	3.6	-	-
11	5.0	9.1	1.7	2.2	7.3	84	982.3	2.1	6.8	2.8	05	6.0	-	-
12	3.9	6.4	2.7	1.8	7.4	92	977.3	-	7.8	0.8	02	6.1	-	-
13	2.8	6.0	1.8	1.1	6.3	85	979.6	-	7.6	2.9	05	0.1	-	-
14	- 0.4	2.2	- 0.8	- 1.4	4.9	83	991.4	-	8.0	4.4	06	1.8	-	-
15	- 1.0	3.1	- 4.8	- 7.0	4.4	77	989.1	5.9	6.3	3.6	04	1.8	2	-
16	- 1.0	0.4	- 3.0	- 3.0	4.8	85	995.2	-	7.9	3.6	06	0.3	2	-
17	0.6	3.7	- 3.4	- 5.6	5.2	81	998.4	2.9	6.4	3.0	05	1.3	-	-
18	3.9	5.7	2.2	1.8	7.7	96	994.8	-	8.0	3.8	04	3.3	-	-
19	0.7	4.9	- 1.1	0.1	5.2	80	1003.4	-	7.6	4.5	08	0.0	-	-
20	- 0.1	3.9	- 4.7	- 7.4	4.1	67	1008.1	7.2	4.3	3.1	06	-	-	-
21	4.6	10.6	- 0.6	- 2.6	4.3	53	995.9	10.8	2.0	4.8	08	0.0	-	-
22	5.7	8.1	3.5	0.5	5.5	60	990.5	3.6	5.1	6.0	08	-	-	-
23	5.9	10.5	3.0	0.1	6.4	66	987.9	1.1	6.9	3.8	05	0.8	-	-
24	6.5	13.2	2.4	1.4	6.8	72	977.2	3.8	7.3	3.5	08	2.3	-	-
25	2.8	6.7	0.3	- 3.5	5.3	72	978.1	1.4	5.1	3.4	07	-	-	-
26	- 0.4	2.6	- 2.2	- 3.9	5.0	85	985.1	1.9	3.6	2.4	04	2.8	-	-
27	2.7	7.9	- 5.0	-10.4	4.3	80	980.5	5.6	3.9	4.0	08	0.0	2	-
28	8.5	12.3	5.6	4.3	6.2	57	972.8	4.0	7.3	6.3	09	2.6	-	-
29	3.4	8.7	0.5	- 0.4	6.2	80	981.8	2.3	5.5	2.4	04	3.8	-	-
30	2.2	5.5	- 1.2	- 3.6	5.5	78	989.9	3.1	5.9	1.0	02	-	-	-
31	1.2	6.9	- 2.6	- 5.3	5.3	81	993.4	7.0	3.3	0.9	04	-	-	-

ALEKSANDROWICE

DNI	TEMPERATURA POWIETRZA				PRĘŻNOŚĆ PARY WODNEJ	WILGOTNOŚĆ WZGLĘDNA	CIŚNIENIE ATMOSFERYCZNE	USŁONECZNIENIE	ZACHMURZENIE	WIATR		OPAD	ŚNIEG	
	T	Max	Min	T_g	e	U	P	S	N	v	v_{max}	R_d	s_k	s_g
1	6.8	11.8	4.1	4.2	7.9	80	962.7	-	7.4	4.8	10	18.4	-	-
2	3.4	5.8	2.6	2.2	7.3	93	976.3	-	8.0	2.4	04	2.7	-	-
3	3.3	7.4	- 4.0	- 4.6	7.0	90	978.2	7.4	1.8	2.5	05	-	-	-
4	3.7	8.4	0.9	- 2.0	6.9	86	968.4	2.4	6.8	1.8	04	-	-	-
5	2.0	6.3	- 2.9	- 5.0	6.2	87	969.7	1.5	3.5	1.1	02	2.2	-	-
6	2.0	5.3	0.6	- 0.2	7.0	98	975.3	-	8.0	1.5	03	4.0	-	-
7	2.6	5.6	- 0.1	- 2.0	6.3	86	974.4	-	7.9	1.8	02	-	-	-
8	5.3	7.8	3.5	3.0	7.5	84	973.9	-	8.0	1.5	02	-	-	-
9	6.6	11.2	2.2	- 2.0	7.3	76	969.3	3.4	6.6	2.3	04	11.1	-	-
10	3.6	6.8	1.7	1.8	6.8	87	968.4	1.8	6.8	2.4	06	3.2	-	-
11	4.2	6.8	1.6	- 0.4	6.8	83	959.4	0.5	7.6	7.3	10	6.7	-	-
12	3.5	5.4	1.8	0.0	6.7	86	954.3	-	7.9	2.0	07	3.6	-	-
13	0.5	3.5	- 1.0	- 1.1	5.9	93	958.2	0.5	7.5	2.9	06	4.0	-	-
14	- 3.6	- 0.9	- 4.6	- 4.0	4.1	88	969.3	-	8.0	3.4	04	5.0	2	•
15	- 3.2	- 0.2	- 9.0	-12.2	4.2	84	966.0	3.7	6.4	5.4	08	4.9	13	2.1
16	- 2.7	- 0.4	- 3.5	- 1.7	4.5	90	972.4	-	8.0	2.3	06	1.0	10	•
17	- 1.9	1.9	- 7.8	-11.2	4.9	89	975.2	-	6.1	3.5	05	3.4	10	•
18	2.5	3.8	1.4	0.5	6.8	93	972.7	-	8.0	3.6	06	-4.7	2	•
19	0.0	3.5	- 1.2	- 1.1	5.0	81	980.0	-	7.6	4.0	06	0.4	2	•
20	- 1.3	2.6	- 6.2	- 9.0	3.8	69	984.9	5.1	5.4	1.5	03	-	-	-
21	5.0	9.9	- 2.1	- 7.2	3.5	42	973.9	8.5	3.3	5.4	09	-	-	-
22	5.9	8.7	3.5	2.9	5.0	54	968.6	5.7	6.0	7.1	10	0.7	-	-
23	6.0	7.3	3.5	1.5	6.7	72	964.8	-	7.5	6.6	10	0.2	-	-
24	5.3	10.5	0.3	0.0	6.2	71	954.2	3.3	6.9	5.4	09	5.1	-	-
25	1.3	5.0	- 0.5	- 2.1	4.7	69	955.2	1.3	5.6	6.4	10	0.8	-	-
26	- 0.9	2.5	- 3.3	- 4.9	4.4	78	962.0	5.4	4.6	3.3	05	0.4	1	•
27	2.6	6.4	- 4.6	- 7.7	4.3	58	955.0	2.7	5.1	11.5	18	3.0	-	-
28	6.9	9.7	3.0	2.3	5.8	59	949.8	6.2	6.0	9.8	18	4.5	-	-
29	2.2	7.9	- 0.5	- 0.3	5.7	80	958.9	3.5	6.0	3.1	06	3.4	-	-
30	0.5	4.2	- 1.7	- 4.1	5.1	80	966.5	2.5	7.0	2.4	04	1.8	-	-
31	0.9	7.3	- 6.2	-10.8	4.2	66	969.7	9.6	0.5	2.1	03	1.3	3	•

PRZEMYŚL

DNI	TEMPERATURA POWIETRZA				PRĘŻNOŚĆ PARY WODNEJ	WILGOTNOŚĆ WZGLĘDNA	CIŚNIENIE ATMOSFERYCZNE	USŁONECZNIENIE	ZACHMURZENIE	WIATR		OPAD	ŚNIEG	
	T	Max	Min	T_g	e	U	P	S	N	v	v_{max}	R_d	s_k	s_g
1	8.3	13.2	5.4	2.1	8.2	75	980.7		6.5	4.4	09	0.8	-	-
2	5.2	7.6	4.3	3.5	7.3	83	994.2	•	7.9	4.5	06	0.0	-	-
3	3.7	5.7	2.0	1.7	6.6	83	1000.2	•	7.9	2.6	05	-	-	-
4	3.9	7.8	2.3	2.0	6.8	85	990.4	•	6.8	4.8	07	-	-	-
5	2.0	4.3	0.9	- 0.2	6.5	92	989.2	•	8.0	1.6	03	-	-	-
6	3.2	4.9	1.0	- 1.0	6.9	90	993.6	•	6.5	3.0	05	0.0	-	-
7	2.3	4.6	0.1	0.4	6.0	84	993.8	•	8.0	2.0	04	0.7	-	-
8	5.6	7.2	3.4	2.8	8.6	94	992.7	•	8.0	2.3	03	0.0	-	-
9	7.5	13.0	4.6	3.6	7.8	76	988.5	•	7.5	2.8	07	3.7	-	-
10	5.1	9.8	3.8	3.3	7.2	83	987.1	•	5.9	2.3	03	0.2	-	-
11	3.7	7.2	- 0.6	- 4.6	6.6	82	980.1	•	5.6	3.0	08	0.5	-	-
12	4.5	8.8	2.8	2.9	7.6	91	974.1	•	8.0	2.1	05	24.1	-	-
13	1.1	3.0	0.3	0.1	6.4	96	975.3	•	6.3	4.1	07	6.1	3	•
14	0.0	1.3	- 1.1	- 1.7	5.1	83	986.4	•	6.4	4.4	07	0.6	-	-
15	- 1.1	2.2	- 3.9	- 3.6	3.9	69	985.7	•	5.1	4.6	07	0.4	1	•
16	- 0.1	2.5	- 1.9	- 3.5	5.1	84	990.6	•	7.3	4.4	06	0.0	1	•
17	0.6	4.9	- 3.7	- 5.9	4.6	72	994.5	•	5.4	2.5	05	0.0	-	-
18	3.9	5.5	1.7	0.9	7.4	92	990.0	•	7.9	3.6	05	1.9	-	-
19	0.7	5.5	- 0.7	- 1.5	5.3	81	997.3	•	7.3	5.3	07	0.0	-	-
20	- 0.7	2.9	- 4.6	- 6.7	3.8	65	1003.1	•	5.3	4.4	07	-	-	-
21	4.6	10.1	0.4	- 1.6	4.2	52	991.7	•	4.6	6.5	10	-	-	-
22	5.2	7.4	3.4	2.0	5.6	64	986.1	•	4.6	5.9	10	0.0	-	-
23	6.6	11.0	1.8	- 1.2	6.0	62	985.1	•	6.9	3.3	06	0.0	-	-
24	8.3	14.0	4.4	1.5	6.8	65	974.5	•	6.8	4.6	08	2.8	-	-
25	4.1	8.2	1.9	0.4	5.7	72	975.0	•	6.4	2.1	04	1.0	-	-
26	0.5	4.0	- 0.7	- 3.0	4.7	75	981.1	•	4.1	4.4	07	-	-	-
27	2.5	7.8	- 4.3	- 7.2	4.4	64	979.2	•	2.3	5.5	12	-	-	-
28	8.3	11.6	4.4	0.9	6.5	60	971.2	•	6.1	8.1	12	0.4	-	-
29	3.7	7.9	2.2	2.7	6.3	79	978.6	•	5.9	2.8	06	1.8	-	-
30	2.0	7.2	- 2.3	- 4.3	5.3	76	985.7	•	3.0	2.0	05	0.0	-	-
31	3.0	6.4	- 0.6	- 2.1	5.2	71	988.7		7.6	3.6	07		-	-

NOWY SĄCZ

DNI	TEMPERATURA POWIETRZA				PRĘŻNOŚĆ PARY WODNEJ	WILGOTNOŚĆ WZGLĘDNA	CIŚNIENIE ATMOSFERYCZNE	USŁONECZNIENIE	ZACHMURZENIE	WIATR		OPAD	ŚNIEG	
	T	Max	Min	T_g	e	U	P	S	N	v	v_{max}	R_d	s_k	s_g
1	7.1	11.7	5.1	3.4	7.8	79	974.8	-	7.0	2.6	05	3.4	-	-
2	4.6	6.3	3.8	2.4	7.0	83	988.9	-	7.8	2.9	05	0.0	-	-
3	3.6	9.2	1.2	- 1.5	6.3	80	992.3	6.1	4.3	0.5	03	-	-	-
4	3.8	12.5	- 2.8	- 3.7	6.6	84	982.1	6.6	5.6	0.8	04	-	-	-
5	2.7	6.2	0.2	- 2.3	7.0	94	982.7	-	7.9	0.6	03	-	-	-
6	2.1	4.1	0.2	- 1.9	6.7	95	987.9	-	7.8	1.3	04	1.0	-	-
7	3.9	7.4	1.0	0.6	6.4	80	987.2	2.5	7.8	0.0	00	0.3	-	-
8	5.9	7.9	3.9	3.4	7.7	84	986.7	-	8.0	0.1	01	0.0	-	-
9	7.0	13.0	1.9	- 1.8	7.7	79	982.0	4.7	7.4	0.5	03	7.0	-	-
10	4.4	9.5	2.8	2.4	7.0	84	981.0	1.0	7.3	0.6	03	1.7	-	-
11	4.5	9.0	0.4	- 2.4	6.7	80	972.7	0.8	6.3	2.0	07	3.6	-	-
12	3.8	5.3	3.2	0.9	7.0	87	967.3	-	7.9	1.5	03	7.1	-	-
13	2.2	5.3	0.5	0.0	6.1	86	970.0	1.0	7.9	1.3	03	1.0	-	-
14	- 1.3	1.5	- 2.6	- 2.7	4.4	79	981.2	1.2	8.0	4.9	08	0.4	-	-
15	- 1.2	3.3	- 5.4	- 7.1	4.0	72	978.9	6.6	6.8	3.8	05	2.8	-	-
16	- 1.2	0.6	- 2.8	- 2.5	4.4	79	985.1	1.0	7.8	2.4	05	0.7	4	•
17	0.3	4.3	- 4.5	- 7.3	4.6	73	988.2	2.5	6.8	1.3	03	3.4	1	•
18	3.8	5.2	2.1	1.5	7.0	88	984.8	-	8.0	2.8	06	4.2	-	-
19	0.7	4.3	- 1.7	- 0.2	5.4	84	992.3	0.1	8.0	4.1	07	1.3	-	-
20	- 0.6	3.3	- 4.8	- 7.7	3.6	61	997.9	6.4	5.3	2.0	05	-	-	-
21	4.9	11.9	- 2.2	- 5.6	3.7	48	986.5	9.6	2.4	3.0	08	0.0	-	-
22	5.8	8.3	4.1	1.3	4.7	51	980.8	5.6	6.4	5.6	11	0.1	-	-
23	6.5	9.4	3.3	- 0.6	6.1	64	978.2	0.3	8.0	2.8	08	-	-	-
24	6.7	13.0	2.5	0.0	6.3	67	966.2	3.3	6.5	2.4	08	1.8	-	-
25	3.0	6.6	0.6	- 1.7	4.9	67	967.2	1.2	6.1	3.4	08	0.0	-	-
26	0.5	4.4	- 1.2	- 5.3	4.4	70	974.9	3.9	4.1	3.9	07	0.0	-	-
27	2.4	8.1	- 4.8	- 8.7	3.8	57	970.7	5.7	5.3	3.0	06	0.0	-	-
28	8.0	11.5	5.4	4.2	5.4	51	963.6	2.9	7.0	7.1	11	0.0	-	-
29	3.4	8.0	1.9	0.9	6.2	81	971.9	4.4	6.5	1.0	02	0.1	-	-
30	1.3	4.7	- 3.1	- 5.7	5.4	81	979.6	0.5	7.3	0.5	02	0.2	-	-
31	1.8	7.8	- 2.4	- 6.4	4.7	72	982.9	7.4	3.3	1.0	03		•	-

ZAKOPANE

DNI	TEMPERATURA POWIETRZA				PRĘŻNOŚĆ PARY WODNEJ	WILGOTNOŚĆ WZGLĘDNA	CIŚNIENIE ATMOSFERYCZNE	USŁONECZNIENIE	ZACHMURZENIE	WIATR		OPAD	ŚNIEG	
	T	Max	Min	T_g	e	U	P	S	N	v	v_{max}	R_d	s_k	s_g
1	3.1	9.1	1.0	- 0.4	6.5	86	913.8	0.2	7.3	1.5	04	9.2	-	-
2	0.9	1.7	0.3	- 1.3	5.9	90	925.8	-	7.8	1.4	03	0.4	1	•
3	- 0.1	5.9	- 5.2	- 6.4	5.3	87	928.3	7.7	2.6	0.3	01	-	-	-
4	2.2	9.5	- 3.3	- 5.5	5.1	75	919.4	6.2	5.0	0.3	02	-	-	-
5	2.8	9.0	- 2.4	- 5.6	5.9	80	919.7	6.9	5.5	0.5	01	0.0	-	-
6	0.8	4.0	- 0.3	- 1.5	6.1	95	924.3	-	8.0	0.4	03	1.7	-	-
7	0.6	5.5	- 4.6	- 7.4	5.4	85	923.9	3.5	6.4	0.5	03	0.4	-	-
8	3.1	5.1	1.6	1.0	6.8	89	924.0	-	8.0	0.1	01	-	-	-
9	3.6	10.5	- 2.3	- 4.6	5.9	78	919.7	6.8	5.6	0.4	03	9.3	-	-
10	0.6	5.9	- 0.3	- 0.2	5.8	90	918.3	0.6	7.4	0.6	02	3.5	2	•
11	1.0	5.7	- 3.4	- 6.6	5.7	87	910.8	0.2	6.8	1.0	02	2.4	6	
12	0.6	2.3	- 1.0	- 1.6	5.6	89	905.1	-	7.8	0.5	02	14.6	1	•
13	- 1.9	0.2	- 2.5	- 3.5	4.8	91	907.6	-	7.9	0.9	03	4.4	15	0.6
14	- 5.2	- 2.3	- 6.9	- 6.0	3.3	81	917.2	1.1	7.6	1.9	03	3.2	22	0.9
15	- 5.0	0.9	-11.0	-11.2	3.3	76	915.2	6.8	6.4	2.1	04	3.0	24	1.0
16	- 5.0	- 3.0	- 5.8	- 8.9	3.5	84	920.4	0.5	7.6	1.4	02	1.0	20	1.1
17	- 4.0	0.7	-13.9	-23.1	3.8	81	924.3	0.7	6.5	1.1	04	5.6	16	•
18	0.4	1.3	- 0.7	- 1.2	5.7	92	922.2	-	8.0	1.1	03	5.2	12	•
19	- 3.0	0.7	- 5.7	- 1.2	4.3	85	928.2	0.2	7.6	1.9	04	1.2	17	1.4
20	- 5.0	- 1.3	-11.7	-17.3	2.9	68	932.8	7.9	4.9	1.4	03	-	17	1.3
21	1.4	7.9	- 5.1	-10.7	3.1	49	924.2	10.7	4.1	2.3	03	0.0	11	•
22	2.3	4.3	0.7	- 4.5	4.4	61	918.9	3.4	5.0	3.9	07	0.0	8	2.2
23	3.5	5.7	- 0.5	- 6.1	5.0	63	916.0	0.3	7.0	2.4	06	0.0	5	3.0
24	4.3	7.5	1.1	1.6	4.8	59	906.1	3.4	6.6	4.1	06	3.1	3	•
25	- 1.2	2.1	- 3.8	- 4.6	4.0	71	906.0	1.4	5.8	2.1	06	0.4	-	•
26	- 4.2	- 0.7	- 5.5	- 8.9	3.6	80	911.5	4.6	5.4	1.6	03	0.8	2	•
27	- 1.5	4.9	-10.7	-13.1	3.7	65	907.5	3.8	5.0	2.1	07	0.2	-	-
28	5.1	8.2	2.9	1.3	4.8	56	902.5	4.3	5.5	6.1	12	4.6	-	-
29	- 0.9	4.3	- 5.8	- 5.9	5.0	88	909.6	4.6	5.1	0.6	03	2.0	6	•
30	- 2.6	- 0.1	- 6.1	- 8.5	4.3	85	916.1	0.5	6.6	0.4	01	4.5	2	•
31	- 2.6	3.5	-10.5	-16.6	3.8	76	919.5	11.1	2.0	0.6	03	0.0	10	1.0

Tablica II

Marzec 1966

K A S P R O W Y W I E R C H

DNI	TEMPERATURA POWIETRZA				PRĘŻNOŚĆ PARY WODNEJ	WILGOTNOŚĆ WZGLĘDNA	CIŚNIENIE ATMOSFERYCZNE	USŁONECZNIENIE	ZACHMURZENIE	WIATR		OPAD	ŚNIEG	
	T	Max	Min	T_g	e	U	P	S	N	v	v_{max}	R_d	s_h	z_s
1	3.8	1.1	6.9		4.5	96	790.3	0.1	7.6	9.9	16	11.1	150	
2	- 6.3	- 4.6	7.3	.	3.7	96	799.3	-	7.1	4.0	07	3.6	157	
3	- 4.4	2.3	7.8	.	3.3	75	802.6	8.7	1.4	3.3	07	-	158	
4	- 1.9	0.5	3.4	.	4.1	76	796.1	6.5	5.4	2.0	04	-	155	
5	2.7	0.6	3.7		4.5	89	795.9	7.2	6.1	2.9	07	0.0	147	2.9
6	- 5.4	3.5	7.4	.	3.8	94	798.3	-	6.1	6.1	07	1.3	136	
7	- 5.7	- 3.7	8.8	.	3.0	73	797.9	5.9	4.6	5.4	09	0.4	137	
8	- 2.9	0.6	- 5.0	.	4.7	95	799.1	2.0	6.8	4.3	07	-	131	-
9	- 1.6	0.4	3.2	.	4.5	83	796.2	0.7	5.8	3.6	06	7.1	128	.
10	- 6.4	3.0	- 8.0		3.5	93	792.9	0.3	7.1	5.3	07	6.8	135	3.8
11	5.6	4.1	9.4		3.8	93	787.0	0.1	7.3	8.0	13	6.5	142	
12	- 8.7	4.7	8.2	.	3.5	95	781.6	-	8.0	5.3	09	22.9	147	
13	- 9.3	7.5	-10.2	.	2.8	93	782.3	-	8.0	6.1	09	13.9	167	.
14	-12.9	- 9.6	-14.7	.	2.1	93	788.6	0.1	8.0	5.3	08	11.4	180	.
15	-14.3	-11.3	-18.2		1.8	88	787.1	6.1	6.4	6.8	09	4.6	210	1.6
16	-12.4	9.2	-14.0		2.2	92	791.5	-	8.0	5.0	07	8.7	221	
17	-10.3	- 6.5	-15.3		2.7	92	796.4	2.6	6.3	4.8	07	15.2	232	.
18	- 7.0	6.0	- 7.8	.	3.4	93	795.5	-	8.0	5.9	07	23.9	235	.
19	-10.6	7.1	-14.8	.	2.6	92	798.5	-	8.0	9.4	12	21.5	245	.
20	-12.7	8.5	-17.2		1.6	71	802.6	8.4	4.5	7.6	12	-	262	2.0
21	- 5.1	2.6	9.9	.	1.8	42	799.1	10.7	3.0	8.9	14	-	258	
22	- 7.2	- 3.7	- 8.6	.	3.1	89	793.7	2.9	6.3	12.8	16	0.1	250	
23	- 6.1	4.7	- 8.2	.	3.6	93	791.6	-	7.9	10.1	15	4.1	245	
24	- 5.8	- 4.6	- 7.4		3.8	94	783.4	1.2	7.5	10.5	14	2.3	245	.
25	-11.2	7.1	-12.4	.	2.2	86	781.3	0.8	7.0	8.6	12	1.0	242	2.1
26	-13.4	-11.7	-14.4	.	2.0	92	784.6	3.3	5.9	5.5	06	1.2	242	
27	-10.6	- 6.9	-15.7	.	2.3	77	782.7	2.5	5.5	15.8	25	5.3	240	.
28	- 5.8	- 5.0	- 7.1	.	3.7	94	780.3	1.3	7.8	12.6	17	2.8	242	.
29	- 8.5	5.9	-10.2		3.0	93	784.8	4.6	6.3	6.3	10	1.9	245	.
30	-10.3	7.8	-11.8		2.6	92	789.3	-	7.0	3.1	05	8.7	245	.
31	9.5	5.4	-12.4		2.7	90	792.5	10.3	4.3	2.9	06	1.2	255	1.6

TABLICA III

WYNIKI MIESIĘCZNE SPOSTRZEŻEŃ STACJI METEOROLOGICZNYCH

МЕСЯЧНЫЕ РЕЗУЛЬТАТЫ НАБЛЮДЕНИЙ МЕТЕОРОЛОГИЧЕСКИХ СТАНЦИЙ

MONTHLY OBSERVATIONS RESULTS FROM METEOROLOGICAL STATIONS

Nr	STACJA	TEMPERATURA POWIETRZA T											LICZBA DNI					
		1	7	13	19	Dies	$\overline{Max}$	$\overline{Min}$	Max abs.	Data	Min abs.	Data	Min < −10°	Min < 0°	Max < −10°	Max < 0°	Max > 15°	Max > 25°
4	Hel	1.5	1.1	3.6	1.8	2.0	4.6	0.0	7.7	28	- 4.9	15	-	13	-	-	-	-
5	Ustka	1.7	1.2	3.1	2.4	2.2	4.6	0.2	9.8	3	- 5.0	14	-	12	-	1	-	-
6	Lębork	2.0	1.5	3.8	2.5	2.5	5.3	0.0	10.1	3	- 8.8	15	-	12	-	1	-	-
10	Gdańsk-Wrzeszcz	2.2	1.8	4.3	2.8	2.9	5.9	0.5	9.9	3	- 7.4	14	-	9	-	-	-	-
17	Koszalin	2.0	1.3	3.5	2.7	2.4	5.3	0.4	9.4	3	- 4.3	14	-	12	-	1	-	-
18	Kołobrzeg	2.2	1.5	3.8	3.0	2.7	5.8	0.8	9.8	3	- 3.8	14	-	9	-	1	-	-
19	Elbląg	1.5	1.3	3.7	2.2	2.3	5.4	- 0.1	8.3	28	- 5.9	15	-	15	-	-	-	-
22	Suwałki	0.1	- 0.2	2.7	1.1	0.9	3.7	- 1.3	8.7	28	- 7.4	15	-	23	-	2	-	-
23	Kętrzyn	0.7	0.5	3.4	1.8	1.6	4.8	- 0.9	8.7	28	- 7.8	15	-	17	-	2	-	-
28	Świnoujście	2.6	2.1	5.1	3.7	3.3	6.5	0.7	10.0	3	- 4.8	14	-	8	-	-	-	-
31	Mikołajki	0.4	0.3	3.4	1.4	1.4	4.7	- 0.9	8.4	11 28	- 8.2	15	-	18	-	2	-	-
32	Resko	2.2	1.5	4.3	3.2	2.8	6.0	0.6	9.9	4	- 4.6	20	-	10	-	1	-	-
34	Olsztyn-Dajtki	0.8	0.8	3.9	1.9	1.9	5.0	- 1.2	9.0	11	- 7.7	15	-	20	-	1	-	-
36	Szczecinek	1.8	1.2	3.3	2.5	2.3	5.1	0.3	7.9	1 11	- 6.0	16	-	13	-	1	-	-
38	Chojnice	1.1	0.7	3.1	1.9	1.7	4.6	- 0.6	8.4	5	- 8.0	15	-	16	-	1	-	-
48	Szczecin-Dąbie	2.6	2.1	5.4	4.0	3.6	7.1	0.9	10.7	4	- 4.0	20	-	9	-	-	-	-
57	Mława	0.9	0.6	4.0	1.9	1.8	5.3	- 0.6	9.4	28	- 7.1	17	-	15	-	2	-	-
58	Białystok	0.4	0.5	3.7	1.9	1.7	4.6	- 0.7	9.4	24 28	- 7.3	15	-	16	-	1	-	-
60	Bydgoszcz	1.3	1.3	4.7	2.2	2.6	6.3	- 0.9	9.8	11	-10.7	15	1	18	-	-	-	-
61	Ostrołęka	1.1	0.9	4.1	2.4	2.2	5.4	- 0.3	10.3	28	- 6.6	15	-	15	-	1	-	-
62	Toruń	1.3	1.2	4.3	2.8	2.6	6.3	- 0.1	9.3	21	- 7.0	15	-	15	-	-	-	-
71	Gorzów Wielkopolski	2.3	1.6	4.9	4.1	3.3	6.8	0.5	10.3	3	- 4.1	20	-	13	-	1	-	-
81	Płock-Radziwie	1.9	1.4	4.8	3.3	2.9	6.4	0.3	10.5	28	- 5.6	15	-	13	-	-	-	-
84	Poznań-Ławica	2.4	1.9	5.4	3.9	3.5	6.9	0.6	10.2	3	- 5.2	20	-	11	-	1	-	-
86	Słubice	2.8	2.2	6.0	4.5	3.9	7.5	1.0	11.3	3	- 5.2	20	-	11	-	-	-	-
93	Koło	1.9	1.3	4.6	3.5	2.9	6.5	0.5	10.7	28	- 5.7	15	-	13	-	1	-	-
94	Siedlce	1.2	1.2	4.2	2.3	2.2	5.3	- 0.2	11.4	24	- 5.2	15	-	17	-	-	-	-
95	Warszawa-Okęcie	1.5	1.3	4.7	2.8	2.6	6.3	0.1	11.1	28	- 4.8	15 17	-	15	-	-	-	-
101	Terespol	1.5	1.2	4.2	2.7	2.5	5.5	0.0	10.5	24	- 4.9	15	-	13	-	-	-	-
104	Zielona Góra	2.4	1.8	4.7	3.9	3.2	6.9	0.7	10.5	8	- 3.8	14	-	12	-	1	-	-
105	Leszno-Strzyżewice	1.8	1.8	5.5	3.5	3.2	7.4	0.4	11.8	4	- 6.8	15	-	14	-	1	-	-
111	Kalisz	1.8	1.5	4.4	3.4	2.8	6.2	0.4	10.0	1	- 5.6	15	-	15	-	1	-	-
112	Łódź-Lublinek	1.3	0.8	4.0	2.7	2.2	6.1	- 0.9	10.8	1	- 9.4	15	-	16	-	1	-	-
129	Lublin	1.9	1.6	5.1	3.2	3.0	6.5	0.5	11.6	28	- 5.0	15	-	14	-	-	-	-
130	Legnica	3.1	2.7	5.8	4.5	4.0	7.9	1.5	12.7	4	- 3.5	20	-	9	-	1	-	-
131	Wieluń	1.4	1.1	4.7	3.0	2.7	6.6	- 0.2	10.9	5 28	- 7.0	15 16	-	16	-	1	-	-
135	Zgorzelec	2.6	2.0	5.1	4.0	3.4	6.5	0.9	11.2	21	- 4.9	20	-	11	-	1	-	-
137	Wrocław-Strachowice	2.1	2.0	5.8	3.5	3.5	7.5	0.1	11.6	21	- 5.0	15	-	14	-	1	-	-
148	Jelenia Góra	1.2	0.8	4.2	2.7	2.4	5.9	- 0.8	10.8	4	- 7.6	20	-	19	-	1	-	-
151	Kielce	1.0	0.7	4.8	2.0	2.2	6.3	- 0.8	11.0	24	- 7.2	15	-	17	-	1	-	-
153	Częstochowa	1.2	0.6	4.8	2.9	2.5	6.5	- 0.5	10.8	24	- 7.7	17	-	17	-	1	-	-
158	Śnieżka	- 6.3	- 6.8	- 5.4	- 5.9	- 6.1	- 3.6	- 8.0	2.4	8	-14.5	15	8	31	1	28	-	-
161	Zamość	1.5	1.2	4.6	3.1	2.7	6.2	- 0.1	11.8	24	- 5.6	27	-	16	-	-	-	-
163	Sandomierz	1.8	1.4	5.3	3.4	3.0	6.9	0.2	12.3	24	- 4.9	15 20	-	14	-	-	-	-
164	Opole	1.7	1.1	5.3	3.6	3.1	7.3	0.0	12.2	21	- 5.4	15	-	16	-	1	-	-
176	Kłodzko	1.6	1.0	4.3	3.0	2.6	6.1	- 0.4	10.3	1 9	- 7.0	17	-	15	-	1	-	-
187	Mielec	2.1	1.8	5.7	3.7	3.4	7.0	0.5	12.9	24	- 5.4	15	-	13	-	-	-	-
192	Katowice	1.5	0.7	4.5	2.8	2.5	6.2	- 0.8	11.5	28	- 7.8	15	-	18	-	-	-	-
199	Rzeszów-Jasionka	2.1	1.7	5.1	3.2	3.1	6.8	0.1	13.0	24	- 6.8	20	-	11	-	-	-	-
200	Racibórz	2.3	1.4	5.9	4.1	3.5	7.7	0.4	13.1	28	- 4.6	17	-	12	-	-	-	-
202	Kraków-Balice	1.4	1.0	4.9	2.9	2.6	6.1	- 0.4	12.6	24	- 6.6	17 27	-	17	-	-	-	-
205	Tarnów	2.4	1.8	5.3	3.4	3.3	7.0	0.6	13.2	24	- 5.0	27	-	11	-	-	-	-
216	Aleksandrowice	1.9	0.7	4.1	2.5	2.4	5.9	- 0.9	11.8	1	- 9.0	15	-	17	-	3	-	-
218	Przemyśl	2.4	2.1	5.5	3.7	3.5	7.0	0.9	14.0	24	- 4.6	20	-	11	-	-	-	-
231	Nowy Sącz	2.0	1.2	5.9	3.5	3.2	7.2	0.2	13.0	9 24	- 5.4	15	-	12	-	-	-	-
251	Zakopane	- 1.0	- 2.2	2.0	0.0	- 0.2	3.8	- 3.9	10.5	9	-13.9	17	5	25	-	5	-	-
256	Kasprowy Wierch	- 8.1	- 8.2	- 6.5	- 7.7	- 7.6	- 5.1	-10.0	0.6	5	-18.2	15	13	31	2	28	-	-

Nr	STACJA	CIŚNIENIE ATMOSFERYCZNE P						PRĘŻNOŚĆ PARY WODNEJ e					WILGOTNOŚĆ WZGLĘDNA U							LICZBA DNI	
		P_m	Max	Data	Min	Data	$P_{o,m}$	1	7	13	19	Dies	1	7	13	19	Dies	Min	Data	min < 40%	zpodz. 13 > 80%
4	Hel	1011.0	1039.1	19	981.6	28	1011.3	6.3	6.1	6.2	6.2	6.2	91	91	79	89	87	51	27	-	16
5	Ustka	1010.7	1040.3	19	978.8	27	1011.8	6.3	6.1	6.1	6.3	6.2	90	90	80	85	87	50	16	-	15
6	Lębork	1009.1	1038.2	19	978.7	28	1011.8	6.2	5.9	6.1	6.2	6.1	86	86	76	83	83	34	27	2	15
10	Gdańsk-Wrzeszcz	1010.3	1038.5	19	980.7	28	1011.9	6.2	6.0	6.0	6.1	6.1	86	85	72	81	81	47	20	-	10
17	Koszalin	1008.3	1036.4	19	975.9	28	1012.5	6.4	6.1	6.4	6.5	6.3	89	90	80	86	86	41	20	-	15
18	Kołobrzeg	1011.7	1040.9	19	978.5	28	1012.5	6.3	6.0	6.2	6.6	6.2	87	87	77	86	83	34	20	1	13
19	Elbląg	1006.8	1032.8	19	978.4	28	1012.2	6.2	6.2	6.1	6.2	6.2	90	91	77	86	85	43	22	-	12
22	Suwałki	991.0	1013.6	19	967.3	28	1012.1	5.5	5.5	5.5	5.4	5.4	88	89	74	81	82	41	20	-	13
23	Kętrzyn	999.9	1024.2	19	973.9	28	1012.1	5.8	5.8	6.0	5.8	5.9	88	90	76	82	84	38	22	1	13
28	Świnoujście	1012.0	1040.7	19	977.8	28	1012.7	6.5	6.1	6.2	6.4	6.3	87	85	71	80	81	30	20	1	9
31	Mikołajki	995.5	1019.1	19	969.9	28	1011.9	5.8	5.8	5.6	5.7	5.7	91	92	72	83	85	32	20 27	4	11
32	Resko	1006.4	1033.7	19	974.4	28	1013.5	6.4	6.1	6.3	6.5	6.3	88	89	75	83	83	31	20	1	13
34	Olsztyn-Dajtki	995.2	1019.7	19	968.7	28	1012.2	6.1	6.2	6.3	6.1	6.2	93	94	78	86	87	37	20	2	16
36	Szczecinek	995.6	1021.8	19	965.2	27	1013.4	6.2	5.9	6.0	6.1	6.1	88	87	77	82	83	36	20	1	16
38	Chojnice	990.8	1016.4	19	962.0	28	1012.9	6.2	6.0	6.2	6.3	6.2	91	91	80	89	88	43	20	-	15
48	Szczecin-Dąbie	1013.0	1040.3	19	979.2	28	1013.8	6.6	6.3	6.5	6.7	6.5	87	88	72	82	82	40	20	-	11
57	Mława	994.9	1018.5	19	968.9	28	1013.2	6.1	6.0	6.2	6.1	6.1	93	93	77	86	87	46	20	-	15
58	Białystok	995.6	1017.0	19 20	973.9	28	1013.2	5.8	5.9	6.1	5.9	5.9	91	92	77	84	85	36	27	1	16
60	Bydgoszcz	1004.2	1029.4	19	976.3	28	1013.2	6.0	6.1	6.1	6.0	6.1	88	89	71	82	82	32	20	2	11
61	Ostrołęka	1001.3	1024.3	19	975.7	28	1013.3	6.0	6.0	5.9	6.0	6.0	90	90	73	82	83	35	27	3	14
62	Toruń	1004.9	1029.9	19	976.3	28	1013.6	6.2	6.2	6.3	6.4	6.3	91	91	75	84	84	33	20	1	15
71	Gorzów Wielkopolski	1007.6	1033.8	20	976.6	27 28	1014.6	6.4	6.3	6.1	6.5	6.3	87	90	71	78	81	34	20	2	11
81	Płock-Radziwie	1005.9	1030.3	20	978.7	28	1013.8	6.6	6.4	6.6	6.6	6.6	92	93	77	85	87	37	20	1	15
84	Poznań-Ławica	1003.3	1028.1	19	974.8	28	1014.8	6.6	6.5	6.7	6.8	6.7	90	90	74	83	84	38	19	1	11
86	Słubice	1012.3	1037.5	20	980.2	28	1015.3	6.5	6.5	6.7	6.8	6.6	86	89	71	79	81	43	20	-	8
93	Koło	1001.8	1026.3	20	974.2	28	1014.5	6.4	6.2	6.3	6.6	6.4	90	91	75	84	85	42	20 21	-	15
94	Siedlce	995.6	1016.6	20	973.3	28	1014.2	5.8	5.9	6.0	6.0	5.9	86	87	73	83	82	37	20	2	12
95	Warszawa-Okęcie	1000.7	1022.7	19 20	976.5	28	1014.0	6.2	6.1	6.2	6.3	6.2	89	89	71	84	83	30	31	1	9
101	Terespol	997.3	1017.1	20	977.0	28	1014.1	6.1	6.0	6.0	6.2	6.1	88	88	73	83	83	38	27	1	12
104	Zielona Góra	994.2	1018.0	19 20	966.0	27 28	1015.8	6.3	6.1	6.3	6.3	6.3	86	87	74	77	81	38	20	1	12
105	Leszno-Strzyżewice	1003.9	1027.9	20	976.2	28	1015.4	6.3	6.3	6.4	6.6	6.4	90	89	70	83	83	34	20	3	8
111	Kalisz	996.8	1019.8	20	970.4	27 28	1014.7	6.4	6.3	6.6	6.6	6.5	90	91	79	84	86	50	31	-	16
112	Łódź-Lublinek	991.6	1013.7	20	967.1	28	1014.9	6.1	6.0	6.0	6.1	6.0	88	90	74	82	83	32	21	2	16
129	Lublin	993.0	1012.4	20	972.8	28	1015.0	6.2	6.2	6.0	6.3	6.1	87	89	68	80	80	36	27	1	9
130	Legnica	1000.4	1023.5	20	973.6	28	1016.1	6.5	6.3	6.7	6.8	6.6	84	83	73	80	80	29	21	2	12
131	Wieluń	991.0	1012.9	20	966.8	27	1015.6	6.2	6.1	6.4	6.4	6.3	90	91	75	83	84	42	21 31	-	15
135	Zgorzelec	991.2	1014.0	20	963.2	27	1016.3	6.2	6.1	6.0	6.3	6.2	84	86	68	77	79	30	21	2	7
137	Wrocław-Strachowice	1000.9	1023.0	20	973.1	27	1016.3	6.4	6.3	6.5	6.6	6.5	89	88	70	83	82	34	21	1	10
148	Jelenia Góra	974.4	996.6	20	948.9	28	1016.8	5.9	5.8	5.9	6.0	5.9	87	88	72	80	81	28	21	2	11
151	Kielce	982.3	1002.3	20	960.6	28	1015.7	5.8	5.9	5.8	6.0	5.8	87	90	68	84	81	22	21	1	9
153	Częstochowa	983.8	1004.4	20	961.0	28	1016.3	6.0	5.9	6.2	6.3	6.1	88	91	72	83	83	33	21	2	12
158	Śnieżka	830.2	846.6	20	808.7	28	.	3.5	3.5	3.8	3.6	3.6	90	92	91	89	91	31	20 21	2	29
161	Zamość	988.7	1007.9	20	969.5	28	1015.1	5.9	5.9	6.0	6.0	6.0	85	86	71	78	80	42	27	-	10
163	Sandomierz	990.7	1010.8	20	970.3	28	1015.5	6.1	6.1	6.2	6.3	6.2	87	89	70	80	81	37	21	3	9
164	Opole	994.7	1015.7	20	970.8	27	1016.7	6.5	6.1	6.9	6.7	6.6	92	91	78	84	85	40	21	-	15
176	Kłodzko	978.0	998.9	20	952.0	27	1017.1	5.8	5.5	5.9	6.0	5.8	84	82	71	77	78	32	21	1	9
187	Mielec	994.4	1014.2	20	975.4	28	1016.0	6.1	6.0	5.9	6.2	6.0	85	85	65	78	77	36	27	4	8
192	Katowice	981.8	1001.8	20	958.0	28	1016.9	5.9	5.8	5.8	6.1	5.9	85	88	70	81	81	32	21	2	12
199	Rzeszów-Jasionka	991.2	1010.5	20	971.4	28	1016.2	6.3	6.1	6.2	6.3	6.2	88	87	70	81	81	39	27 28	2	11
200	Racibórz	993.0	1013.9	20	968.5	28	1017.0	6.2	5.8	6.3	6.3	6.1	85	85	67	76	78	33	21	2	7
202	Kraków-Balice	987.6	1007.7	20	965.2	28	1017.0	6.2	6.0	6.2	6.4	6.2	90	89	73	86	84	35	21	2	11
205	Tarnów	990.3	1010.5	20	970.5	28	1016.3	6.2	6.0	6.1	6.4	6.2	84	84	68	82	80	34	27	4	9
216	Aleksandrowice	967.3	986.9	20	944.9	28	1016.8	5.6	5.6	5.9	5.8	5.7	80	85	73	80	79	25	21	2	14
218	Przemyśl	986.6	1005.1	20	969.1	28	1016.1	6.2	6.1	6.0	6.1	6.1	85	84	66	76	77	33	21	2	6
231	Nowy Sącz	980.2	999.9	20	960.5	28	1016.6	5.9	5.7	5.6	6.0	5.8	83	84	61	76	75	23	21	5	5
251	Zakopane	917.4	934.1	20	899.3	28	.	4.7	4.5	4.8	5.0	4.8	82	85	68	81	79	17	21	2	9
256	Kasprowy Wierch	791.7	804.6	3	777.5	28	.	3.0	3.0	3.4	3.1	3.1	86	86	89	89	87	25	21	2	27

Nr	STACJA	PRĘDKOŚĆ WIATRU v							LICZBA PRZYPADKÓW W PRZEDZIAŁACH								LICZBA DNI		ZACHMURZENIE N					LICZBA DNI	
		1	7	13	19	Dies	Max	Data	0	>0–2	>2–4	>4–7	>7–10	>10–15	>15–20	>20	≥10	>15	1	7	13	19	Dies	◔	◕
4	Hel	5.2	5.3	5.3	5.0	5.1	12	22	–	25	88	95	36	4	–	–	6	–	6.6	6.9	6.4	5.4	6.3	–	12
5	Ustka	5.3	5.2	5.2	5.2	5.2	10	15 22	–	29	72	106	41	–	–	–	2	–	5.8	6.8	6.7	6.2	6.3	–	14
6	Lębork	3.8	3.6	4.6	3.5	3.9	9	11 20 22*	5	58	93	83	9	–	–	–	–	–	6.5	7.3	6.8	6.3	6.7	–	17
10	Gdańsk-Wrzeszcz	5.3	4.8	6.8	5.3	5.8	15	22	4	30	47	92	65	10	–	–	5	–	6.1	6.9	6.3	5.3	6.1	–	11
17	Koszalin	5.5	5.6	6.5	5.4	5.9	12	26	1	17	49	110	70	1	–	–	9	–	6.2	6.9	6.9	6.6	6.6	–	15
18	Kołobrzeg	5.5	5.4	5.7	4.9	5.4	10	24	–	23	81	84	60	–	–	–	1	–	6.4	6.9	6.9	6.7	6.7	–	16
19	Elbląg	3.1	2.9	4.1	3.1	3.4	10	27	8	73	114	45	8	–	–	–	1	–	6.4	7.1	6.9	6.1	6.5	1	16
22	Suwałki	4.3	4.5	5.3	3.8	4.5	12	22 27 28	2	40	94	89	19	4	–	–	5	1	5.6	7.6	6.9	6.5	6.6	–	16
23	Kętrzyn	4.3	4.2	5.5	3.5	4.4	9	20 22 26*	1	41	94	92	20	–	–	–	–	–	5.8	6.6	6.4	5.5	6.1	1	14
28	Świnoujście	3.9	4.0	4.9	3.7	4.0	9	13 15 19	7	62	85	72	22	–	–	–	–	–	5.1	6.5	6.2	5.5	5.7	1	12
31	Mikołajki	4.6	4.4	5.7	3.8	4.6	15	27	10	44	89	65	29	1	–	–	11	2	5.6	7.1	6.5	5.8	6.2	–	14
32	Resko	3.4	3.7	4.4	3.5	3.8	8	17 18 21*	8	56	97	78	9	–	–	–	–	–	6.2	6.8	6.8	6.7	6.5	1	17
34	Olsztyn-Dajtki	4.4	4.5	5.3	4.1	4.6	11	21	4	25	102	99	17	1	–	–	2	–	6.0	7.3	6.8	5.9	6.4	1	14
36	Szczecinek	4.7	5.0	5.8	4.6	5.0	9	10 13 14*	5	31	70	100	42	–	–	–	1	–	6.7	6.8	7.0	6.5	6.8	–	17
38	Chojnice	5.9	6.0	7.6	5.6	6.4	20	22	2	16	47	111	58	11	3	–	13	2	6.3	7.2	7.0	6.7	6.8	–	18
48	Szczecin-Dąbie	5.4	4.9	6.2	5.3	5.5	12	15	3	20	66	123	35	1	–	–	4	1	5.9	6.5	6.4	5.6	6.0	3	11
57	Mława	3.1	3.5	5.4	3.5	4.0	10	22	8	73	72	67	28	–	–	–	3	–	5.7	7.0	6.7	5.5	6.0	–	11
58	Białystok	2.5	2.6	3.5	2.5	2.8	9	22 27	18	109	77	35	9	–	–	–	3	–	5.0	6.7	7.1	6.2	6.2	–	12
60	Bydgoszcz	4.5	4.6	6.2	4.4	5.0	14	22	6	25	90	85	40	2	–	–	6	–	6.0	6.9	7.0	5.5	6.3	–	16
61	Ostrołęka	3.2	3.8	5.3	3.4	3.9	10	22 24	10	61	85	74	18	–	–	–	5	1	5.1	7.1	6.5	5.4	6.0	–	11
62	Toruń	2.9	3.5	5.0	3.2	3.7	10	19 22 27	13	71	78	69	17	–	–	–	8	–	5.0	7.1	7.0	5.5	6.2	–	12
71	Gorzów Wielkopolski	2.8	3.6	4.5	3.2	3.6	10	15	3	92	76	58	19	–	–	–	1	–	5.9	6.8	6.8	6.2	6.4	–	15
81	Płock-Radziwie	3.6	3.9	5.3	3.8	4.2	12	21	4	53	92	79	19	1	–	–	2	–	4.7	6.8	6.6	5.8	5.9	–	9
84	Poznań-Ławica	4.9	5.3	7.0	5.1	5.7	12	15 16 19*	4	20	58	96	64	6	–	–	10	–	5.7	6.3	6.7	5.6	6.2	–	12
86	Słubice	3.9	4.1	5.3	4.0	4.3	10	15 27	6	46	90	84	22	–	–	–	4	–	5.2	6.4	6.6	5.7	6.1	2	10
93	Koło	3.3	3.4	4.5	3.4	3.7	10	22	17	54	106	54	17	–	–	–	2	–	4.4	6.3	6.4	5.2	5.7	–	8
94	Siedlce	3.9	4.4	5.3	4.1	4.5	12	22	11	38	78	94	26	1	–	–	3	–	5.2	6.3	7.0	5.9	6.1	–	12
95	Warszawa-Okęcie	4.7	5.1	6.3	4.5	5.3	13	22	6	23	70	101	43	5	–	–	3	1	5.4	6.2	6.7	5.5	6.0	1	10
101	Terespol	3.8	3.7	5.5	3.8	4.3	12	22	5	52	81	91	18	1	–	–	1	–	5.5	6.5	6.7	6.3	6.2	2	13
104	Zielona Góra	3.4	3.4	4.1	3.1	3.6	9	28	3	61	121	58	5	–	–	–	–	–	6.1	6.8	6.7	5.5	6.2	–	13
105	Leszno-Strzyżewice	4.2	4.9	5.8	4.2	4.9	11	25	4	21	89	100	33	1	–	–	7	1	5.8	6.8	6.5	5.9	6.2	–	13
111	Kalisz	3.2	3.1	4.3	2.8	3.5	12	22 28	1	103	80	51	10	3	–	–	3	–	4.5	6.2	6.5	5.4	5.6	1	6
112	Łódź-Lublinek	3.7	4.5	6.8	4.5	5.0	12	22 24 28	8	40	64	88	41	7	–	–	5	–	5.0	6.7	6.7	5.8	6.0	1	14
129	Lublin	3.2	3.2	4.9	3.4	3.7	9	28	10	67	89	68	14	–	–	–	–	–	6.0	6.5	6.9	6.0	6.2	–	11
130	Legnica	3.5	3.6	5.0	3.4	4.0	12	25	6	62	80	85	14	1	–	–	3	–	5.6	6.5	6.5	6.1	5.9	1	12
131	Wieluń	2.2	2.8	3.7	2.4	2.9	9	27	2	125	85	28	8	–	–	–	2	–	5.2	6.4	6.6	5.6	5.8	1	11
135	Zgorzelec	3.0	3.5	4.6	2.8	3.5	10	27 28	20	67	84	68	9	–	–	–	3	–	6.2	6.6	6.3	6.5	6.3	1	15
137	Wrocław-Strachowice	3.6	4.8	5.8	3.5	4.6	18	28	18	28	76	94	28	3	1	–	6	1	5.2	6.1	6.3	5.6	5.8	1	10
148	Jelenia Góra	2.5	2.5	4.0	2.3	2.8	10	28 30	59	66	70	40	13	–	–	–	3	–	6.3	6.9	6.6	6.8	6.5	–	14
151	Kielce	2.4	2.0	3.4	2.4	2.5	10	22	26	109	81	28	4	–	–	–	2	–	6.1	6.9	6.8	6.1	6.4	1	13
153	Częstochowa	2.2	2.7	4.6	3.1	3.3	9	22 27 28	2	94	97	41	14	–	–	–	2	1	5.2	6.3	6.6	5.6	5.8	1	10
158	Śnieżka	12.9	13.9	12.6	13.7	13.1	30	21 23 25*	3	13	14	29	39	60	51	39	28	23	7.1	7.1	6.6	7.3	7.0	–	23
161	Zamość	4.5	3.7	5.8	4.4	4.7	14	22	9	46	76	69	44	4	–	–	2	–	6.4	6.2	6.7	6.3	6.4	–	13
163	Sandomierz	3.5	3.6	4.6	3.9	3.9	9	22 24 28	2	51	121	61	13	–	–	–	2	–	5.8	6.1	6.7	5.5	5.9	1	12
164	Opole	3.3	3.3	4.1	3.1	3.5	10	27	5	85	97	48	13	–	–	–	2	1	5.2	6.1	6.5	5.9	5.8	1	9
176	Kłodzko	1.7	2.2	3.2	1.8	2.3	11	27 28	67	80	60	35	4	2	–	–	2	–	5.7	6.8	6.5	6.4	6.4	–	13
187	Mielec	3.4	3.3	4.5	3.5	3.7	14	24	13	53	117	46	18	1	–	–	3	–	5.9	6.6	6.7	6.0	6.2	–	14
192	Katowice	3.5	4.2	5.8	3.7	4.4	14	27 28	8	43	109	57	25	6	–	–	5	–	5.3	6.2	6.5	6.4	6.1	2	13
199	Rzeszów-Jasionka	3.9	4.3	5.7	4.7	4.7	12	28	5	40	84	91	25	3	–	–	4	–	6.1	6.3	7.0	6.2	6.3	–	13
200	Racibórz	1.1	1.6	2.6	1.5	1.7	8	28	57	136	46	8	1	–	–	–	1	–	4.8	6.1	6.4	6.3	6.0	–	12
202	Kraków-Balice	3.0	3.6	5.3	3.1	3.9	10	22 28	16	64	81	61	26	–	–	–	3	–	6.0	6.1	6.7	6.2	6.1	2	12
205	Tarnów	2.4	2.4	4.4	2.9	3.0	9	28	20	95	86	37	10	–	–	–	–	–	6.2	6.9	6.6	5.7	6.3	1	14
216	Aleksandrowice	4.3	3.4	4.1	3.8	3.9	18	27 28	15	81	77	43	25	5	2	–	9	2	5.9	6.4	6.6	6.5	6.3	2	14
218	Przemyśl	2.9	3.4	5.3	3.5	3.8	12	27 28	8	68	87	67	16	2	–	–	4	–	6.6	6.5	6.5	5.8	6.3	–	11
231	Nowy Sącz	1.7	1.7	3.8	1.4	2.2	11	22 28	97	55	50	34	9	3	–	–	2	–	6.6	7.3	6.6	6.4	6.6	–	17
251	Zakopane	1.2	1.1	2.1	1.1	1.5	12	28	101	93	37	14	2	1	–	–	1	–	6.3	6.4	5.9	6.6	6.2	1	12
256	Kasprowy Wierch	6.8	7.1	6.5	6.9	6.7	25	27	8	24	41	95	37	31	11	1	14	5	6.3	6.1	6.6	6.5	6.4	1	15

Nr	STACJA	OPAD R_d						LICZBA DNI						LICZBA DNI													
		ΣR_d I dek.	ΣR_d II dek.	ΣR_d III dek.	$\Sigma R_{d,m}$	$R_{d,max}$	Data	0,0	>0,1	>1,0	>5,0	>10,0	>20,0	●	✳	▲	≡	=	⌣	⌓	∽	+	+	∞	V	⌇	⊠
4	Hel	8.5	12.3	9.7	30.5	5.7	13	2	18	9	1	-	-	15	8	-	4	15	3	-	-	-	-	-	-	1	5
5	Ustka	16.9	16.9	22.5	56.3	8.1	10	5	20	14	3	-	-	20	8	-	8	27	4	-	-	-	-	-	-	-	4
6	Lębork	16.7	7.7	25.5	49.9	7.9	10	5	21	14	1	-	-	22	10	2	3	24	5	-	-	-	-	-	-	-	6
10	Gdańsk-Wrzeszcz	8.1	8.4	16.3	32.8	5.4	13	2	18	11	1	-	-	15	11	-	4	21	1	-	-	-	-	-	-	-	4
17	Koszalin	15.0	2.7	22.4	40.1	8.3	10	4	20	12	2	-	-	20	13	1	8	21	9	-	-	1	3	-	-	-	4
18	Kołobrzeg	14.6	3.3	23.8	41.7	7.3	10	4	19	11	2	-	-	19	11	-	9	23	7	-	-	-	-	-	1	-	4
19	Elbląg	14.2	7.1	11.2	32.5	6.0	1	5	20	13	1	-	-	18	11	-	7	24	5	-	-	-	-	-	-	-	6
22	Suwałki	11.6	6.0	19.4	37.0	6.9	1	6	19	12	2	-	-	20	18	-	6	22	6	-	-	-	-	-	-	1	6
23	Kętrzyn	9.2	3.6	14.0	26.8	4.8	28	6	17	9	-	-	-	15	10	-	6	20	8	-	-	-	-	-	-	1	4
28	Świnoujście	11.2	9.0	19.8	40.0	8.2	10	1	20	12	1	-	-	16	11	-	3	27	4	-	-	-	-	-	2	-	3
31	Mikołajki	9.9	12.7	16.5	39.1	7.5	12	10	17	10	2	-	-	17	17	1	5	25	6	-	-	-	2	-	1	1	5
32	Resko	12.3	8.0	30.8	51.1	11.2	30	3	21	16	3	1	-	17	12	-	4	21	5	-	-	-	-	-	-	-	5
34	Olsztyn-Dajtki	16.6	6.3	19.3	42.2	8.2	1	5	22	13	1	-	-	18	12	1	8	18	2	-	-	1	-	-	-	1	5
36	Szczecinek	15.7	5.8	28.3	49.8	7.0	25	4	22	15	2	-	-	19	16	-	4	22	4	-	-	-	2	1	-	1	7
38	Chojnice	11.2	7.2	13.0	31.4	5.0	13	9	20	9	1	-	-	18	12	3	7	24	4	-	1	-	-	-	-	1	5
48	Szczecin-Dąbie	8.5	6.4	17.9	32.8	5.1	31	6	16	10	1	-	-	19	10	-	2	21	4	-	-	-	-	-	-	-	4
57	Mława	18.3	7.6	15.2	41.1	10.4	1	-	23	6	4	1	-	16	14	1	2	15	6	-	-	-	-	-	-	1	2
58	Białystok	10.8	3.5	12.7	27.0	8.1	1	8	17	9	2	-	-	19	13	2	7	22	12	1	-	-	-	-	-	1	1
60	Bydgoszcz	11.9	7.7	9.5	29.1	5.4	10	6	20	8	2	-	-	19	11	-	4	17	9	1	-	-	-	-	1	-	5
61	Ostrołęka	10.7	2.3	10.3	23.3	5.2	27	7	14	5	1	-	-	17	11	1	3	18	10	-	-	-	-	-	-	-	1
62	Toruń	13.1	5.0	14.2	32.3	7.2	10	3	21	9	1	-	-	18	10	2	1	19	12	6	-	-	-	-	-	-	5
71	Gorzów Wielkopolski	11.1	7.3	20.4	38.8	7.3	10	2	23	12	1	-	-	17	9	-	3	30	6	1	-	-	-	-	5	-	4
81	Płock-Radziwie	10.9	6.6	24.1	41.6	8.4	22	6	18	12	3	-	-	18	10	3	5	21	12	4	-	-	-	-	-	1	3
84	Poznań-Ławica	13.1	3.9	17.1	34.1	7.2	10	4	21	9	3	-	-	23	10	-	5	28	10	6	-	-	-	-	5	1	5
86	Słubice	8.3	10.1	16.8	35.2	4.2	31	2	18	12	-	-	-	16	9	-	1	27	9	2	-	-	-	-	5	1	2
93	Koło	16.1	5.7	15.8	37.6	7.6	10	4	18	10	2	-	-	14	10	-	4	22	8	1	-	-	-	-	-	1	2
94	Siedlce	12.0	5.3	8.0	25.3	6.1	1	5	19	8	1	-	-	16	13	-	3	23	9	-	-	-	-	-	-	-	2
95	Warszawa-Okęcie	9.7	3.8	13.9	27.4	6.9	1	6	19	7	2	-	-	17	9	-	6	23	14	7	-	-	-	-	-	1	4
101	Terespol	10.0	9.6	14.4	34.0	4.1	11	5	18	10	-	-	-	18	12	-	3	15	7	-	-	-	-	-	-	-	1
104	Zielona Góra	10.4	7.5	18.1	36.0	5.5	28	4	19	10	2	-	-	17	15	1	9	28	7	2	-	-	-	-	3	-	5
105	Leszno-Strzyżewice	10.5	5.3	14.8	30.6	5.7	27	6	20	11	2	-	-	21	13	5	3	25	15	9	-	-	-	-	4	3	5
111	Kalisz	8.9	9.1	8.0	26.0	4.2	10	4	18	11	-	-	-	15	11	1	1	20	10	-	-	-	-	-	-	-	5
112	Łódź-Lublinek	9.5	10.3	10.1	29.9	5.4	11	2	22	11	1	-	-	14	13	1	6	26	7	1	-	-	1	-	-	1	5
129	Lublin	10.9	9.2	7.5	27.6	4.9	2	3	22	8	-	-	-	20	10	-	4	21	12	8	-	-	-	-	2	-	-
130	Legnica	12.1	5.6	14.6	32.3	5.3	27	3	22	9	2	-	-	18	11	-	1	17	7	2	-	-	-	-	-	-	3
131	Wieluń	7.3	9.9	11.9	29.1	3.9	28	10	16	12	-	-	-	17	13	1	4	22	16	5	-	-	-	-	-	-	4
135	Zgorzelec	19.4	15.4	16.3	51.1	11.3	1	6	19	13	3	1	-	20	12	4	3	20	6	6	-	-	1	-	1	2	4
137	Wrocław-Strachowice	11.0	8.6	9.7	29.3	5.2	27	8	16	10	2	-	-	21	12	-	2	21	13	-	-	-	-	-	1	1	3
148	Jelenia Góra	20.8	23.5	13.6	57.9	8.1	1	4	23	17	2	-	-	16	14	-	6	23	6	-	-	-	-	-	1	-	9
151	Kielce	6.5	13.5	9.5	29.5	7.0	11	4	22	11	1	-	-	18	11	-	6	26	11	4	1	-	-	-	3	-	5
153	Częstochowa	12.5	15.2	11.5	39.2	9.8	1	4	18	13	1	-	-	16	10	-	4	23	8	-	-	-	-	-	-	-	4
158	Śnieżka	32.9	128.7	44.1	205.7	29.6	15	3	27	23	15	9	2	1	26	-	29	-	-	-	30	-	3	26	-	-	31
161	Zamość	2.3	18.4	7.8	28.5	12.7	12	4	17	8	1	1	-	18	6	-	2	19	11	4	-	-	-	-	1	1	1
163	Sandomierz	5.5	11.5	11.9	28.9	4.3	29	2	20	11	-	-	-	19	9	1	1	27	10	-	-	-	-	-	-	-	2
164	Opole	6.1	20.0	13.3	39.4	5.1	15	3	18	13	1	-	-	17	13	-	1	29	10	-	-	-	-	-	-	-	6
176	Kłodzko	4.4	8.7	16.4	29.5	6.7	28	7	16	10	2	-	-	17	13	-	1	15	5	2	-	-	-	-	2	-	4
187	Mielec	9.3	22.8	6.9	39.0	7.0	11	3	21	11	2	-	-	19	7	-	4	23	3	2	-	-	-	-	-	-	2
192	Katowice	16.9	13.3	9.2	39.4	10.0	1	5	20	13	1	1	-	17	12	-	4	29	16	1	-	-	-	-	1	1	6
199	Rzeszów-Jasionka	7.7	17.3	4.2	29.2	7.6	12	4	19	10	1	-	-	19	9	-	3	27	7	3	-	-	-	-	2	-	1
200	Racibórz	17.1	17.7	10.2	45.0	9.2	1	3	20	13	3	-	-	16	12	1	3	25	11	3	-	-	-	-	1	-	4
202	Kraków-Balice	12.5	15.5	9.4	37.4	5.8	17	1	22	13	2	-	-	16	9	-	7	29	7	5	-	-	-	-	3	-	4
205	Tarnów	19.7	20.7	12.3	52.7	8.0	1	4	20	15	3	-	-	18	8	-	5	25	5	1	-	-	-	-	2	-	3
216	Aleksandrowice	41.6	33.7	21.2	96.5	18.4	1	-	25	20	5	2	-	17	14	1	6	24	7	-	-	-	-	-	-	1	8
218	Przemyśl	5.4	33.6	6.0	45.0	24.1	12	9	14	7	2	1	1	19	8	-	2	22	5	-	-	-	-	-	1	-	3
231	Nowy Sącz	13.4	24.5	2.2	40.1	7.1	12	7	18	12	2	-	-	17	10	-	7	25	9	2	-	-	-	-	2	-	2
251	Zakopane	24.5	40.6	15.6	80.7	14.6	12	5	22	17	5	1	-	11	22	-	4	20	11	-	1	-	-	-	-	-	20
256	Kasprowy Wierch	30.3	128.6	28.6	187.5	23.9	18	1	25	23	13	7	3	-	27	-	28	-	1	-	28	-	1	19	-	-	31

Blank page retained for pagination

TABLICA IV

WYNIKI MIESIĘCZNE SPOSTRZEŻEŃ POSTERUNKÓW METEOROLOGICZNYCH I OPADOWYCH

МЕСЯЧНЫЕ РЕЗУЛЬТАТЫ НАБЛЮДЕНИЙ МЕТЕОРОЛОГИЧЕСКИХ И ОСАДОЧНЫХ ПОСТОВ

MONTHLY RESULTS OF OBSERVATIONS CARRIED OUT ON METEOROLOGICAL AND RAINFALL POSTS

Tablica IV

Marzec 1966

Nr	POSTERUNEK	TEMPERATURA POWIETRZA T							OPAD R_d						LICZBA DNI						LICZBA DNI							
		Dies	$\overline{Max}$	$\overline{Min}$	Max abs.	Data	Min abs.	Data	ΣR_d I dek.	ΣR_d II dek.	ΣR_d III dek.	$\Sigma R_{d,m}$	$R_{d,max}$	Data	0,0	>0,1	>1,0	>5,0	>10,0	>20,0	●	*	▲	≡	V	∿	⊠	⊠
1	Rozewie	2.1	4.6	- 0.5	9.7	3	- 6.8	15	7.8	6.4	20.3	34.5	5.6	25	3	20	12	2	-	-	13	10	-	10	-	-	-	5
3	Puck	•	•	•	•		•		10.4	3.9	19.8	34.1	4.2	10	4	14	12	-	-	-	8	6	-	2	-	-	-	3
7	Gdynia	2.2	5.2	- 0.3	9.3	28	- 5.7	15	13.0	4.0	14.4	31.4	7.3	10	2	19	8	2	-	-	13	6	-	5	1	-	-	3
8	Słupsk	•	•	•	•		•		23.3	22.0	35.6	80.9	11.5	10	-	22	18	5	1	-	16	11	-	2	-	-	-	7
9	Darłowo	2.0	3.8	0.0	9.3	3	- 5.1	14	15.7	5.3	22.7	43.7	10.2	28	1	20	12	2	1	-	12	9	-	9	-	-	-	3
11	Czarna Dąbrówka	•	•	•	•		•		20.0	10.2	27.4	57.6	9.4	10	1	24	15	3	-	-	16	12	-	7	-	-	1	8
12	Świbno	•	•	•	•		•		12.6	5.3	10.3	28.2	4.3	6	5	13	8	-	-	-	10	6	-	5	-	-	-	1
13	Kartuzy	•	•	•	•		•		16.1	10.4	24.8	51.3	9.7	10	-	19	14	3	-	-	11	9	1	13	-	-	-	6
14	Tolkmicko	2.4	5.8	0.4	9.5	28	- 5.3	15	20.5	5.2	12.5	38.2	10.6	10	3	19	9	3	1	-	15	6	2	2	-	-	-	2
15	Gołdap	1.0	3.8	- 1.3	8.1	28	- 7.3	15	16.6	3.7	15.5	35.8	11.1	1	-	19	10	1	1	-	13	9	-	10	-	-	1	2
16	Bartoszyce	2.1	4.3	0.7	7.1	28	- 8.5	16	4.4	4.6	8.8	17.8	2.5	27	2	19	7	-	-	-	11	9	-	2	-	-	-	1
20	Kościerzyna	1.7	4.5	- 1.0	8.2	5	- 7.5	15	14.8	5.7	28.6	49.1	6.0	29	2	21	14	1	-	-	12	11	-	7	-	-	-	4
21	Lidzbark Warmiński	•	•	•	•		•		8.4	2.2	10.2	20.8	4.7	10	4	15	6	-	-	-	9	8	1	4	-	-	1	4
24	Olecko	•	•	•	•		•		12.0	4.1	16.7	32.8	5.3	1	2	21	10	1	-	-	14	8	2	8	-	-	-	5
25	Dziwnów	2.8	5.5	0.8	9.7	4	- 3.3	13	10.6	5.2	12.9	28.7	5.7	10	3	18	9	2	-	-	13	11	4	5	-	-	-	4
26	Miastko	1.7	4.5	1.1	8.7	1	- 8.1	16	15.7	18.5	30.2	64.4	9.1	13	-	23	18	2	-	-	14	13	-	4	-	-	-	6
27	Radostowo	2.4	5.8	- 0.5	9.2	3	- 6.5	15	11.2	5.9	11.1	28.2	4.5	1	-	18	10	-	-	-	9	9	-	13	-	-	-	2
29	Wirty	•	•	•	•		•		8.7	2.6	9.2	20.5	5.3	10	1	17	8	1	-	-	8	9	-	6	-	-	-	2
30	Augustów	•	•	•	•		•		18.9	2.5	13.3	34.7	12.6	1	3	14	9	1	1	-	5	11	1	6	-	-	2	3
33	Połczyn-Zdró	2.6	5.3	0.1	8.5	17	- 5.3	16	20.4	8.8	27.6	56.8	10.5	10	5	20	17	4	1	-	11	12	-	3	-	-	-	5
35	Prabuty	2.2	5.4	- 0.1	9.6	5	- 6.3	15	14.6	10.5	17.4	42.5	9.0	28	3	18	12	3	-	-	13	7	3	4	-	-	-	3
37	Śliwice	2.3	5.5	- 0.4	9.9	5	- 7.2	15	5.1	11.4	13.7	30.2	6.0	11	2	20	11	1	-	-	14	8	-	2	-	-	-	2
39	Ostróda	•	•	•	•		•		13.6	6.9	9.0	29.5	8.8	1	1	19	10	1	-	-	15	6	-	3	-	-	-	-
40	Trzebież	•	•	•	•		•		10.1	8.0	13.1	31.2	7.1	10	4	16	9	2	-	-	12	9	1	3	-	-	-	3
41	Biebrza	1.4	4.6	- 1.2	9.6	28	- 8.4	15	14.9	2.2	17.1	34.2	11.9	1	1	15	9	2	1	-	12	8	-	1	-	-	2	1
42	Różmystok	1.1	3.8	- 1.2	8.8	28	- 7.8	15	13.4	2.7	17.8	33.9	12.7	1	3	14	6	1	1	-	7	10	-	3	-	-	-	5
43	Szczytno	•	•	•	•		•		3.1	10.7	19.4	33.2	6.5	27	5	16	8	1	-	-	7	13	1	5	-	-	1	3
44	Szczuczyn	•	•	•	•		•		14.9	2.1	13.7	30.7	10.4	1	1	20	4	2	1	-	12	10	1	7	-	-	1	1
45	Kamień Krajeński	2.0	4.8	0.0	7.7	5	- 5.6	14	9.3	2.4	12.8	24.5	4.9	10	-	18	9	-	-	-	12	7	-	7	-	-	-	-
46	Grudziądz	•	•	•	•		•		20.0	2.0	10.0	32.0	9.5	1	-	19	7	2	-	-	13	6	1	3	-	-	1	-
47	Wierzchowo	•	•	•	•		•		16.0	5.5	40.2	61.7	9.0	10	-	17	15	7	-	-	10	7	1	5	-	-	-	5
49	Zawodzie	2.1	5.1	- 0.8	9.9	28	- 7.9	16	9.7	6.0	15.8	31.5	6.0	27	-	17	8	1	-	-	13	4	-	8	-	-	2	-
50	Nidzica	•	•	•	•		•		14.2	9.3	17.1	40.6	7.4	27	3	18	13	2	-	-	3	9	-	7	-	-	1	3
51	Lipki	•	•	•	•		•		11.9	10.3	13.7	35.9	7.0	12	4	17	10	3	-	-	11	7	-	3	-	-	-	4
53	Lidzbark	1.8	5.1	- 0.8	8.7	5 11	- 6.6	15	25.7	10.5	19.3	55.5	13.2	1	-	25	13	3	1	-	17	12	1	3	-	-	1	3
54	Kisielnica	•	•	•	•		•		15.8	7.3	14.0	37.1	10.5	1	-	13	9	3	1	-	7	8	-	4	-	-	-	4
55	Wyrzysk	•	•	•	•		•		12.2	7.0	15.5	34.7	7.4	10	-	18	10	1	-	-	11	8	-	1	-	-	-	1
56	Bydgoszcz, IMiUZ	2.9	6.4	0.3	9.5	5	- 5.4	15	10.8	6.7	7.2	24.7	5.5	10	4	19	7	1	-	-	14	6	3	5	-	-	-	5
59	Przelewice	3.0	6.3	0.6	10.8	4	- 3.8	14	8.8	3.8	13.6	26.2	5.5	10	1	16	10	1	-	-	11	6	1	3	-	-	-	-
63	Przasnysz	•	•	•	•		•		8.7	3.8	11.9	24.4	4.6	27	3	14	6	-	-	-	9	6	-	3	1	-	-	1
64	Chodzież	•	•	•	•		•		14.3	7.3	21.4	43.0	6.9	30	2	22	13	2	-	-	14	9	1	2	-	-	-	5
65	Trzcińsko-Zdrój	•	•	•	•		•		8.3	1.3	13.2	22.8	6.5	10	1	13	8	2	-	-	9	5	-	8	-	-	1	-
66	Krzyż	3.0	6.2	0.1	10.0	1 18	- 6.3	20	13.1	1.4	17.0	31.5	8.6	10	2	17	10	1	-	-	11	7	3	-	-	-	-	2
67	Kobylec	2.6	5.6	0.1	9.3	3	- 4.8	20	18.1	5.6	19.0	42.7	7.8	1	1	16	12	3	-	-	9	7	1	10	-	-	-	3
68	Szepietowo	1.6	4.2	- 0.4	9.8	28	- 6.1	15	10.7	2.8	17.9	31.4	5.5	1	1	18	12	3	-	-	12	10	-	3	-	-	1	-
69	Ołodowo	2.9	5.9	1.0	8.9	7 28	- 6.3	14 15	8.0	12.8	22.2	43.0	8.9	13	3	19	9	2	-	-	11	9	-	4	-	-	-	5
70	Bielsk Podlaski	•	•	•	•		•		13.6	9.8	15.9	39.3	8.1	1	1	19	13	1	-	-	13	12	1	5	-	-	-	1
72	Pułtusk	•	•	•	•		•		8.8	4.2	13.2	26.2	4.4	1	3	16	9	-	-	-	10	7	1	1	-	-	-	1
73	Białowieża	1.4	4.6	- 1.3	10.3	24	- 6.8	20	11.7	8.3	12.7	32.7	9.0	1	3	20	10	1	-	-	13	12	-	8	4	-	1	1
74	Wieniec-Zdrój	2.7	6.3	- 0.3	10.0	11	- 6.2	15	7.2	6.5	21.5	35.2	7.2	22	-	16	10	2	-	-	10	6	2	9	-	-	1	2

Nr	POSTERUNEK	TEMPERATURA POWIETRZA T							OPAD R_d						LICZBA DNI						LICZBA DNI							
		Dies	$\overline{Max}$	$\overline{Min}$	Max abs.	Data	Min abs.	Data	ΣR_d I dek.	ΣR_d II dek.	ΣR_d III dek.	$\Sigma R_{d,m}$	$R_{d,max}$	Data	0.0	>0.1	>1.0	>5.0	>10.0	>20.0	•	*	▲	≡	∨	∽	⊠	⊠
75	Poświętne	2.3	5.8	- 0.3	10.1	28	- 8.0	16	11.6	4.0	15.3	30.9	6.3	1	6	15	8	1	-	-	10	5	3	4	1	-	1	3
76	Szamotuły	•	•	•	•		•		9.5	2.3	11.4	23.2	6.6	10	3	17	6	1	-	-	11	8	1	-	-	-	-	-
77	Przebędowo	3.4	6.2	0.1	9.5	7	- 5.7	16	12.0	2.5	20.9	35.4	10.3	27	3	17	9	2	1	-	8	9	-	6	-	-	1	3
78	Wyszków	•	•	•	•		•		10.7	5.0	11.2	26.9	5.8	27	4	15	5	2	-	-	11	5	1	1	-	-	-	1
79	Trzemeszno	2.6	5.8	0.1	8.0	1	- 6.2	14 15	13.2	3.2	15.2	31.6	6.1	27	-	20	11	2	-	-	13	9	-	6	-	-	-	1
80	Krzemień	•	•	•	•		•		18.3	2.1	8.9	29.3	8.1	1	4	15	9	2	-	-	10	7	3	2	-	-	-	1
82	Sulęcin	3.2	7.0	0.1	11.5	4	- 6.8	20	15.4	10.6	14.8	40.8	7.5	10	-	19	13	1	-	-	11	10	1	4	-	-	-	2
83	Siemiatycze	1.9	5.2	- 0.7	11.3	24	- 6.1	15	15.2	7.4	13.9	36.5	9.1	1	2	18	10	2	-	-	12	8	-	6	-	-	1	2
85	Legionowo	•	•	•	•		•		6.0	5.4	7.7	19.1	4.8	27	10	10	7	-	-	-	7	4	1	2	-	-	1	2
87	Paproć	3.3	7.0	0.4	10.5	4	- 5.7	20	10.2	3.8	19.4	33.4	6.8	27	2	19	11	2	-	-	12	7	-	6	-	-	-	2
88	Ostrowy	•	•	•	•		•		10.0	15.2	15.0	40.2	12.2	13	-	13	10	2	1	-	9	3	4	2	-	-	1	1
89	Warszawa-Bielany	2.8	6.0	0.4	10.8	1 28	- 5.1	15	11.7	3.6	15.5	30.8	6.7	22	8	16	7	2	-	-	14	4	2	2	-	-	1	1
90	Warszawa, Obs.Astr.	3.0	6.2	0.3	11.5	28	- 4.7	15	10.3	5.6	14.8	30.7	6.8	22	5	13	8	2	-	-	10	6	2	4	-	-	1	3
91	Sinołęka	1.9	4.8	- 0.3	10.8	28	- 5.8	15	14.0	3.9	9.7	27.6	8.0	1	-	18	6	1	-	-	12	8	-	3	1	-	-	-
92	Świebodzin	•	•	•	•		•		11.5	11.4	21.5	44.4	7.2	10	-	18	15	1	-	-	8	11	3	1	-	-	-	2
96	Brwinów	2.7	6.4	0.0	11.4	28	- 5.3	16	7.6	3.0	13.2	23.8	8.0	22	7	12	6	5	-	-	8	4	-	2	-	-	-	-
97	Wielichowo	3.7	7.2	0.5	10.9	4	- 5.6	20	9.1	2.5	16.2	27.8	6.9	28	-	17	7	3	-	-	11	6	-	-	-	-	-	3
98	Łowicz	•	•	•	•		•		8.6	3.1	9.4	21.1	3.8	10	2	18	8	-	-	-	13	7	3	2	-	-	1	1
99	Świder	•	•	•	•		•		16.3	5.0	12.4	33.7	13.3	1	4	19	7	1	1	-	13	8	2	4	1	-	1	2
100	Topola-Błonie	2.6	5.9	- 0.2	10.1	28	- 5.8	16	9.2	2.2	5.7	17.1	5.1	10	5	15	5	1	-	-	9	6	-	2	-	-	1	-
102	Biała Podlaska	•	•	•	•		•		19.9	12.9	13.5	46.3	10.2	2	3	17	10	4	1	-	11	10	1	2	-	-	-	-
103	Gubin	•	•	•	•		•		9.3	8.2	25.0	42.5	7.7	28	1	22	11	2	-	-	11	10	-	-	-	-	1	1
106	Strzelna	2.2	5.9	- 0.7	10.5	5	- 7.4	16	9.8	9.7	10.8	30.3	5.1	27	-	18	8	1	-	-	9	9	1	3	-	-	1	2
107	Żelechów	2.2	5.5	- 0.1	11.2	24 28	- 5.3	15	8.5	4.6	12.4	25.5	5.2	1	1	13	9	1	-	-	9	7	-	4	-	-	1	1
108	Hadzyń Podlaski	•	•	•	•		•		15.0	8.9	16.2	40.1	6.2	11	-	20	10	4	-	-	16	9	-	5	-	-	2	1
109	Warka	•	•	•	•		•		8.2	4.3	5.8	18.3	6.4	1	-	15	7	1	-	-	12	5	-	2	-	-	-	1
110	Wisznice	2.4	5.7	- 0.2	11.3	24	- 5.1	20	8.3	12.0	19.5	39.8	6.9	11	-	18	12	2	-	-	12	6	-	2	-	-	-	1
113	Smolice	3.2	6.8	0.6	11.2	4	- 5.0	15	12.5	8.0	11.5	32.0	8.6	10	1	20	9	1	-	-	14	7	-	4	-	-	-	-
114	Głogów	•	•	•	•		•		10.0	3.5	18.6	32.1	8.6	27	-	18	9	1	-	-	12	6	1	1	-	-	1	4
115	Żary	•	6.6	0.1	11.0	4 8	- 5.7	20	19.2	11.0	28.5	58.7	11.4	27	1	23	16	2	1	-	12	13	1	1	-	-	-	4
116	Nowe Miasto	•	•	•	•		•		9.4	7.4	6.4	23.2	8.3	1	1	14	6	1	-	-	10	6	-	1	-	-	-	1
117	Sieradz	2.6	6.5	0.0	10.4	5 21	- 8.9	15	6.3	9.6	8.0	23.9	4.6	10	1	20	8	-	-	-	10	9	-	2	-	-	1	2
118	Szprotawa	•	•	•	•		•		8.3	8.3	24.3	40.9	7.2	27	1	20	14	1	-	-	13	10	1	10	-	-	-	2
120	Wińsko	•	•	•	•		•		8.4	7.9	12.5	28.8	4.0	27	2	22	11	-	-	-	15	10	1	3	-	-	1	4
121	Grabownica	•	•	•	•		•		11.0	12.0	13.7	36.7	6.0	10	1	19	12	2	-	-	13	8	1	1	-	-	-	4
122	Nowa Wieś	•	•	•	•		•		12.7	11.1	9.2	33.0	7.0	11	-	18	8	2	-	-	13	7	-	2	-	-	-	1
123	Ostrzeszów	•	•	•	•		•		13.8	12.4	15.3	41.5	7.2	10	2	15	11	4	-	-	10	7	-	3	-	-	-	4
124	Radom	2.7	6.3	- 0.1	11.8	28	- 5.5	15 16	2.2	7.6	8.2	18.0	4.3	28	-	16	5	-	-	-	11	6	-	3	-	-	1	1
125	Puławy	2.7	6.6	0.1	12.1	28	- 5.1	15	9.2	7.6	8.4	25.2	6.0	1	3	19	9	1	-	-	15	7	1	4	1	-	1	2
127	Szczerców	•	•	•	•		•		6.6	10.1	11.6	28.3	3.0	10	-	17	12	-	-	-	10	9	-	4	-	-	-	5
128	Bolesławiec	3.2	6.7	0.7	12.7	4	- 5.6	20	12.6	10.7	14.9	38.2	8.1	27	1	23	12	1	-	-	17	11	-	2	-	-	-	1
132	Siemianice	•	•	•	•		•		8.9	7.3	13.2	29.4	5.9	27	5	17	9	1	-	-	10	9	-	2	-	-	-	2
133	Końskie	•	•	•	•		•		10.3	17.6	9.0	36.9	5.7	1	-	20	11	1	-	-	11	9	1	1	-	-	-	4
134	Opole Lubelskie	•	•	•	•		•		7.4	9.3	11.1	27.8	4.8	1	1	22	9	-	-	-	17	7	-	1	-	-	-	1
136	Chełm	2.4	5.9	0.3	12.0	1	- 6.2	20	5.0	21.3	4.4	30.7	8.9	12	2	17	8	2	-	-	14	4	-	4	-	-	-	-
138	Namysłów	•	•	•	•		•		6.8	9.8	7.4	24.0	4.4	10	1	20	8	-	-	-	14	6	-	-	-	-	2	2
139	Przedbórz	2.5	6.0	- 0.4	11.5	28	- 6.4	17	14.6	10.7	8.5	33.8	10.1	1	-	16	8	3	1	-	10	7	-	6	-	-	-	2
140	Laskowice Oławskie	3.2	7.1	0.3	11.7	4	- 3.8	20	7.6	10.0	13.2	30.8	4.6	27	6	17	11	-	-	-	11	8	1	3	-	-	1	3
141	Suchedniów	2.1	6.2	- 1.0	11.4	24	- 9.0	17	7.1	12.4	17.7	37.2	5.7	11	-	20	9	3	-	-	12	9	-	4	1	-	-	-
142	Krasnystaw	•	•	•	•		•		4.4	17.7	6.9	29.0	7.5	13	2	21	9	1	-	-	13	11	-	3	-	-	1	-

Nr	POSTERUNEK	TEMPERATURA POWIETRZA T							OPAD R_d						LICZBA DNI						LICZBA DNI						
		Dies	$\overline{Max}$	$\overline{Min}$	Max abs.	Data	Min abs.	Data	ΣR_d I dek.	ΣR_d II dek.	ΣR_d III dek.	$\Sigma R_{d,m}$	$R_{d,max}$	Data	0,0	>0,1	>1,0	>5,0	>10,0	>20,0	●	✱	▲	≡	∨	∿	⛆	⊠
143	Wojcieszów Górny	.	.	.	.		.		25.9	24.3	17.1	67.3	8.7	27	-	21	18	5	-	-	9	12	-	5	-	-	-	8
144	Oława	.	.	.	.		.		8.5	12.9	14.6	36.0	6.7	27	2	20	12	1	-	-	14	10	-	7	-	-	1	3
145	Kraśnik	2.2	5.5	0.4	10.5	24	- 6.1	15	7.6	14.8	15.7	38.1	6.7	11	4	20	12	1	-	-	9	11	-	2	-	-	-	-
146	Bogatynia	3.3	6.3	0.8	11.5	21	- 5.1	20	12.9	25.6	18.9	57.4	9.5	27	1	21	16	4	-	-	10	15	-	-	-	-	1	7
147	Świeradów-Zdrój	0.8	3.4	- 1.3	8.1	4	- 7.5	20	56.3	43.6	38.1	138.0	27.2	1	1	21	19	10	4	1	8	16	-	3	-	-	-	15
149	Olesno	2.2	6.0	- 1.0	11.8	4	-10.9	17	9.1	15.9	15.7	40.7	6.2	11	4	23	14	2	-	-	14	11	1	4	-	-	-	4
150	Słupia Nowa	.	.	.	.		.		6.0	12.7	12.3	31.0	7.1	23	3	22	9	2	-	-	13	12	4	5	-	-	-	4
152	Szklarska Poręba	.	.	.	.		.		34.9	21.5	30.9	87.3	24.0	27	1	22	13	4	3	1	14	14	-	2	-	-	-	12
154	Szczawno-Zdrój	2.4	5.8	- 0.3	11.0	4	- 5.9	20	9.4	13.2	20.6	43.2	10.9	27	2	21	13	1	1	-	11	12	-	2	-	-	-	6
155	Karpacz	0.0	2.9	- 2.6	8.7	4	- 9.0	20	21.8	39.9	64.7	126.4	34.2	27	-	23	20	7	2	1	8	19	-	5	-	-	-	24
156	Dobrogoszcz	3.4	6.8	0.5	11.5	4	- 4.6	15	4.8	13.2	11.1	29.1	4.6	27	-	20	9	-	-	-	15	6	-	-	-	-	-	1
157	Werbkowice	2.4	5.9	0.1	12.4	1	- 5.4	20	4.2	20.5	3.9	28.6	14.1	12	7	13	6	1	1	-	9	5	-	3	-	1	1	-
159	Zdanów	2.4	5.8	- 0.5	11.0	24	- 6.4	16	2.0	7.9	10.5	20.4	4.0	23	2	15	8	-	-	-	12	4	-	3	-	-	-	4
160	Janów Lubelski	.	.	.	.		.		11.0	27.4	13.1	51.5	14.0	11	3	18	12	3	1	-	15	3	-	-	-	-	-	-
162	Grodków	.	.	.	.		.		6.1	14.6	11.2	31.9	4.0	26	-	16	13	-	-	-	7	9	1	2	-	-	-	4
165	Ostroszowice	.	.	.	.		.		8.2	16.7	16.0	40.9	6.7	28	1	21	14	1	-	-	12	15	-	-	-	-	-	6
166	Szczekociny	2.3	6.3	- 0.6	11.4	28	- 6.6	17	9.0	12.8	11.0	32.8	6.9	1	1	22	12	1	-	-	11	11	-	3	-	-	-	2
167	Skroniów	.	.	.	.		.		7.7	12.0	9.5	29.2	5.4	23	1	20	9	1	-	-	13	10	-	7	-	-	-	2
168	Staszów	2.7	6.9	- 0.3	12.3	24	- 6.7	20	5.4	14.2	8.0	27.6	8.7	11	4	17	8	1	-	-	12	6	-	6	-	-	-	-
169	Tarnobrzeg	.	.	.	.		.		6.0	12.4	13.0	31.4	5.0	29	-	26	13	1	-	-	21	6	-	4	1	-	-	1
170	Poturzyn	.	.	.	.		.		7.0	27.7	3.6	38.3	20.0	12	4	17	9	1	1	1	12	7	-	9	1	-	1	1
171	Nisko	.	.	.	.		.		7.1	21.0	7.6	35.7	9.0	12	1	16	10	2	-	-	13	4	1	10	-	-	-	-
172	Korfantów	3.6	7.1	- 0.3	11.2	21	- 5.2	17	8.7	10.2	9.1	28.0	4.1	28	-	15	10	-	-	-	9	7	-	4	-	-	-	3
173	Zawiercie	.	.	.	.		.		8.0	18.7	14.9	41.6	5.4	1	3	21	14	1	-	-	11	12	-	3	-	-	1	4
174	Otmuchów	.	.	.	.		.		7.7	12.8	6.6	27.1	3.6	1	3	18	11	-	-	-	12	7	-	5	-	-	-	4
175	Tomaszów Lubelski	2.2	5.3	0.9	11.9	1 24	- 5.6	20	3.0	20.1	4.4	27.5	10.5	12	-	14	7	1	1	-	11	7	-	1	-	-	-	1
177	Świerklaniec	2.2	6.2	- 1.1	10.5	1 5	- 7.3	15	14.0	13.5	9.9	37.4	8.8	1	3	22	12	1	-	-	11	12	-	6	-	-	2	3
178	Duszniki-Zdrój	1.5	4.0	- 1.9	10.5	5	- 8.2	20	12.4	20.2	44.2	76.8	12.5	28	1	18	12	7	2	-	8	11	-	5	-	-	-	7
179	Wolbrom	1.6	5.1	- 1.6	9.9	24	- 9.2	15	12.4	18.7	15.8	46.9	8.1	1	1	21	17	1	-	-	10	12	-	8	-	-	-	6
180	Ząbkowice	.	.	.	.		.		17.1	15.5	14.0	46.6	12.4	1	3	19	16	1	1	-	9	11	-	4	-	-	1	4
181	Miechów	.	.	.	.		.		9.1	13.7	9.8	32.6	6.5	1	4	18	10	1	-	-	11	9	-	4	-	-	-	7
182	Tarnogród	2.6	6.1	- 0.5	12.1	24	- 5.6	15 20	4.4	21.2	3.4	29.0	12.8	12	-	10	6	2	1	-	8	3	-	9	-	-	-	-
183	Lądek-Zdrój	1.4	5.0	- 1.7	11.0	9	- 8.9	20	10.5	30.9	19.5	60.9	9.6	28	2	21	17	2	-	-	9	14	-	-	-	-	-	9
184	Prudnik	.	.	.	.		.		6.5	21.4	5.0	32.9	5.4	13	7	16	12	2	-	-	9	11	-	-	-	-	-	7
185	Sielec	2.6	6.7	- 1.0	13.2	24	- 7.5	16 27	9.2	9.3	10.1	28.6	4.2	24	3	15	10	-	-	-	12	5	-	5	-	-	-	-
186	Gliwice	.	.	.	.		.		13.5	12.6	18.7	44.8	8.4	1	-	19	12	2	-	-	7	11	-	2	-	-	2	5
188	Olkusz	.	.	.	.		.		22.1	20.4	23.9	66.4	12.9	1	-	17	13	5	1	-	8	10	-	1	-	-	-	-
189	Borusowa	.	.	.	.		.		13.2	8.5	7.1	28.8	6.0	6	3	15	8	2	-	-	12	5	-	3	-	-	-	2
190	Zakrzów	.	.	.	.		.		8.7	16.5	10.3	35.5	6.1	28	1	19	12	1	-	-	11	10	-	2	-	-	-	4
191	Leżajsk	.	.	.	.		.		7.4	14.4	5.0	26.8	7.7	12	2	17	9	1	-	-	14	5	-	13	-	-	1	2
193	Kolbuszowa	.	.	.	.		.		6.5	18.0	5.0	29.5	5.2	11	2	19	11	1	-	-	14	6	-	2	-	-	-	1
194	Głubczyce	.	.	.	.		.		7.8	14.4	4.3	26.5	3.8	18	1	16	10	-	-	-	8	9	-	1	-	-	-	4
195	Boryniec	2.5	5.8	- 0.2	12.8	24	- 5.8	27	8.9	34.0	6.9	49.8	22.0	12	1	16	14	2	1	1	16	8	-	3	-	-	1	-
196	Trzebinia	2.4	5.7	- 1.0	10.7	9 24	- 8.2	15	21.9	21.9	12.6	56.4	9.6	1	-	21	15	3	-	-	13	10	-	3	-	-	1	3
197	Garlica Murowana	2.2	6.1	- 0.8	11.4	24	- 8.0	31	10.5	9.0	11.0	30.5	5.7	9	-	14	13	1	-	-	9	7	-	2	-	-	-	3
198	Rybnik	3.2	7.0	- 0.2	12.8	24	- 8.0	28	24.0	17.3	9.2	50.5	15.0	1	2	22	13	2	1	-	15	8	-	3	2	-	-	1
201	Bieruń Stary	.	.	.	.		.		20.6	16.1	17.1	53.8	11.0	1	-	21	16	2	1	-	13	9	-	5	-	-	1	5
203	Kraków, Obs.Astr.	3.3	6.9	0.5	13.0	24	- 5.4	15	15.8	15.2	8.2	39.2	8.4	9	-	22	12	2	-	-	11	10	-	11	1	-	1	-
204	Dębica	.	.	.	.		.		5.6	16.6	4.1	26.3	4.6	12	-	13	12	-	-	-	11	6	-	4	-	-	-	1
206	Jakubowice	.	.	.	.		.		6.6	12.4	4.5	23.5	5.5	9	1	16	6	2	-	-	7	9	-	3	-	-	-	4

Nr	POSTERUNEK	TEMPERATURA POWIETRZA T							OPAD R_d						LICZBA DNI						LICZBA DNI							
		Dies	$\overline{Max}$	$\overline{Min}$	Max abs.	Data	Min abs.	Data	ΣR_d I dek.	ΣR_d II dek.	ΣR_d III dek.	$\Sigma R_{d,m}$	$R_{d,max}$	Data	0,0	>0,1	>1,0	>5,0	>10,0	>20,0	●	✱	▲	≡	∨	∼	⚡	⊠
207	Ołańsk	.	.	.	.		.		5.5	17.6	3.1	26.2	12.4	12	6	13	6	1	1	-	10	4	1	12	-	-	1	2
208	Pszczyna	.	.	.	.		.		24.4	15.5	11.7	51.6	12.0	1	2	20	12	2	1	-	11	10	-	7	1	-	1	-
209	Wieliczka	.	.	.	.		.		23.8	18.5	9.5	51.8	12.1	9	1	22	12	2	1	-	15	10	-	5	-	-	1	2
210	Bochnia-Chodenice	2.9	6.6	- 0.1	13.0	24	- 7.3	15	23.3	17.5	7.0	47.8	10.0	1	3	23	10	3	1	-	15	11	-	5	-	-	-	3
211	Jastrzębie-Zdrój	.	.	.	.		.		23.2	18.8	11.0	53.0	10.1	1	-	21	16	3	1	-	13	10	2	5	-	-	-	1
212	Wadowice	2.8	6.5	- 0.3	12.3	24	- 7.7	17	30.1	33.8	12.4	76.3	14.3	1	-	23	15	5	1	-	14	12	1	4	-	-	1	5
213	Łapanów	.	.	.	.		.		17.7	21.1	10.8	49.6	7.7	10	3	25	12	2	-	-	17	9	-	14	-	-	-	3
214	Żarnowa	.	.	.	.		.		10.2	20.3	3.3	33.8	9.6	12	1	18	11	2	-	-	13	9	1	3	-	-	-	2
215	Myślenice	.	.	.	.		.		26.1	38.0	10.6	74.7	11.2	1	-	22	17	6	1	-	12	11	1	15	-	-	-	6
217	Dynów	.	.	.	.		.		6.3	25.3	1.2	32.8	13.7	12	3	14	8	2	1	-	9	6	1	2	-	-	-	1
219	Rożnów	3.0	6.7	- 0.1	13.2	24	- 6.4	15	15.4	20.7	7.1	43.2	8.7	9	1	23	13	2	-	-	13	12	-	6	-	-	-	5
220	Cieszyn-Bobrek	2.8	6.6	0.0	12.6	9	- 9.8	15	32.6	26.4	13.7	72.7	13.8	1	-	24	19	5	1	-	15	15	-	3	-	-	-	6
221	Maków Podhalański	.	.	.	.		.		24.5	39.4	16.6	80.5	10.4	1	2	19	18	6	1	-	12	8	-	13	-	-	-	5
222	Biecz	3.0	6.5	- 0.1	13.8	24	- 7.4	27	14.3	26.4	4.1	44.8	8.7	12	1	22	12	2	-	-	15	6	-	5	-	-	-	3
223	Jasło	.	.	.	.		.		10.2	21.4	3.6	35.2	6.1	12	2	22	12	1	-	-	16	8	-	5	1	-	-	1
224	Limanowa	.	.	.	.		.		18.7	23.9	6.8	49.4	8.2	18	1	20	12	4	-	-	12	12	-	3	-	2	-	8
225	Żywiec-Sporysz	2.4	6.4	- 0.7	12.3	24	- 9.4	17	27.9	22.0	18.3	68.2	12.6	1	1	23	17	3	1	-	15	10	-	3	-	-	1	8
226	Krosno	3.0	6.1	- 1.1	11.9	24	- 7.3	15	15.8	23.0	6.5	45.3	6.4	9	1	21	12	3	-	-	16	6	-	4	-	-	-	1
227	Bircza	.	.	.	.		.		11.7	35.0	5.7	52.4	26.5	12	-	14	10	1	1	1	12	3	-	2	-	-	-	5
228	Wisła	.	.	.	.		.		45.2	68.9	35.4	149.5	20.4	1	-	26	24	13	4	1	13	16	-	3	-	-	-	12
229	Zawoja	.	.	.	.		.		29.4	36.5	22.9	88.8	14.3	1	1	26	24	4	1	-	11	23	-	16	-	-	-	17
230	Rabka	1.3	5.4	- 1.9	12.5	4	-11.0	17	19.5	39.0	5.9	64.4	10.1	18	6	21	14	5	1	-	11	14	-	2	-	-	-	9
232	Ptaszkowa	.	.	.	.		.		16.9	30.2	2.8	49.9	9.7	11	-	20	11	5	-	-	8	12	-	3	-	-	-	8
233	Istebna-Steoówka	.	.	.	.		.		29.4	56.9	17.7	104.0	20.4	1	-	26	17	8	2	1	7	19	-	10	-	-	-	21
234	Kamienica	2.2	6.6	- 1.6	12.7	9	- 8.7	27	11.1	21.9	7.2	40.2	5.9	17	3	21	11	3	-	-	10	11	-	5	-	-	-	7
235	Iwonicz-Zdrój	.	.	.	.		.		22.1	37.0	5.3	64.4	22.4	12	-	20	14	3	1	1	8	12	-	8	-	-	-	6
236	Stańcowa	.	.	.	.		.		15.3	36.7	20.1	72.1	9.5	15	1	23	20	6	-	-	1	23	-	2	-	-	-	17
237	Zwardoń	.	.	.	.		.		18.8	27.9	14.2	60.9	11.4	1	2	19	16	4	1	-	1	16	2	11	-	-	-	20
238	Nowy Targ	0.8	5.1	- 2.8	11.8	4	-12.5	27	16.9	28.9	7.4	53.2	10.8	1	-	19	12	4	1	-	7	12	-	5	-	-	-	8
240	Czarny Dunajec	.	.	.	.		.		21.2	20.7	8.0	49.9	12.9	9	2	21	13	2	1	-	7	19	-	5	-	-	-	12
241	Brzegi Dolne	1.8	5.2	- 0.9	12.6	1	- 7.9	27	27.0	47.8	12.7	87.5	29.2	12	1	20	14	5	2	1	13	11	-	3	-	-	-	7
242	Szczawnica	1.8	6.6	- 1.8	12.5	24	-10.2	27	9.0	32.1	13.5	54.6	7.5	18	5	20	14	4	-	-	7	11	-	6	-	-	-	11
243	Krynica	0.9	5.1	- 2.3	11.5	4	-10.0	17	14.4	40.4	7.6	62.4	10.4	12	1	22	15	4	1	-	7	17	-	2	-	-	-	12
244	Wysowa	.	.	.	.		.		14.6	38.7	5.6	58.9	16.8	12	-	20	13	4	1	-	11	15	-	3	-	-	-	10
245	Barwinek	.	.	.	.		.		16.1	56.2	3.5	75.8	28.5	12	1	21	11	5	1	1	10	14	-	29	-	-	-	9
246	Bukowina	.	.	.	.		.		17.8	21.9	8.3	48.0	8.2	1	2	21	12	3	-	-	4	19	-	4	-	-	-	22
247	Muszyna	1.9	6.7	- 1.6	13.3	4	- 8.6	17	9.5	19.8	3.6	32.9	6.5	9	4	16	8	2	-	-	10	10	-	4	-	-	-	4
248	Witów	.	.	.	.		.		24.6	26.9	14.7	66.2	11.0	1	-	22	16	5	1	-	7	16	-	2	-	-	-	18
249	Komańcza	.	.	.	.		.		29.3	50.6	7.9	87.8	26.7	12	1	15	15	4	2	1	9	8	-	1	-	-	-	8
250	Baligród	.	.	.	.		.		22.4	60.8	13.0	96.2	45.5	12	5	18	13	5	1	1	11	11	-	-	-	-	-	10
252	Gubałówka	.	.	.	.		.		25.0	46.8	16.8	88.6	12.8	12	3	22	16	8	3	-	2	21	-	-	-	-	-	24
253	Smolnik	0.8	4.6	- 2.9	12.2	4	-10.1	27	25.9	33.3	4.1	63.3	18.2	12	3	14	10	3	2	-	6	10	-	2	-	-	-	12
254	Łysa Polana	.	.	.	.		.		24.3	62.1	27.2	113.6	13.9	12	3	23	18	10	2	-	5	23	-	1	-	-	1	25
255	Hala Gąsienicowa	- 4.7	- 1.6	- 8.0	4.3	1	-17.8	15	25.4	78.5	23.9	127.8	16.8	18	4	24	18	12	3	-	1	24	2	16	8	2	-	31
257	Ustrzyki Górne	0.6	4.2	- 3.0	13.3	4	-11.1	27	21.8	58.8	17.1	97.7	35.9	12	-	21	12	6	3	1	9	13	-	6	-	-	-	14

Blank page retained for pagination

TABLICA V

WYNIKI MIESIĘCZNE POMIARÓW TEMPERATURY POWIETRZA PRZY POWIERZCHNI GRUNTU ORAZ TEMPERATURY GRUNTU

МЕСЯЧНЫЕ РЕЗУЛЬТАТЫ ИЗМЕРЕНИЙ ТЕМПЕРАТУРЫ ВОЗДУХА У ПОВЕРХНОСТИ ПОЧВЫ И ТЕМПЕРАТУРЫ ПОЧВЫ

MONTHLY RESULTS OF AIR TEMPERATURE MEASUREMENTS AT THE GROUND SURFACE AND GROUND TEMPERATURES

Nr	STACJA – POSTERUNEK	TEMPERATURA MINIMALNA PRZY POWIERZCHNI GRUNTU T_g			TEMPERATURA GRUNTU NA GŁĘBOKOŚCIACH														
					5 cm						10 cm			20 cm			50 cm		
		$\overline{Min}$	Min abs.	Data	7	13	21	Dies	Max	Min	Dies	Max	Min	Dies	Max	Min	Dies	Max	Min
5	Ustka	- 0.8	- 8.2	16	1.3	4.1	2.0	2.5	8.3	0.1	2.5	6.8	0.2	2.3	4.5	0.7	2.3	3.7	0.1
6	Lębork	- 1.3	-14.8	15	1.7	3.3	2.3	2.4	6.0	0.4	2.5	4.7	1.0	2.6	3.8	1.1	3.0	3.4	2.1
17	Koszalin	- 0.3	- 7.2	20	1.4	3.6	2.3	2.4	7.7	- 0.7	2.5	5.8	0.3	2.5	4.5	0.8	2.7	3.7	1.1
22	Suwałki	- 2.0	- 5.6	15	0.4	1.7	0.9	1.0	4.8	- 0.2	0.7	3.6	- 0.3	0.6	3.2	- 0.1	0.3	2.1	- 0.2
23	Kętrzyn	- 1.7	-11.1	15	0.7	2.9	1.4	1.7	6.3	- 0.5	1.6	5.2	0.0	1.3	3.8	0.0	1.1	2.7	- 0.1
27	Radostowo	- 1.1	- 7.1	15	1.1	4.4	1.8	2.4	8.5	- 0.9	2.4	6.2	0.3	2.1	4.2	0.2	1.9	3.0	0.2
28	Świnoujście	0.6	- 6.0	20	1.7	5.6	3.0	3.4	8.7	- 0.9	3.1	6.3	- 0.1	3.3	5.9	0.7	3.4	4.7	2.1
32	Resko	- 0.5	- 6.7	20	1.7	4.6	2.7	3.0	8.4	0.2	3.0	6.7	0.6	2.9	5.2	0.6	3.0	4.8	0.8
34	Olsztyn-Dajtki	- 2.4	- 9.5	15	0.9	3.6	1.6	2.0	7.8	- 0.4	1.8	5.2	0.0	1.7	3.7	0.1	(1.6)	2.9	0.2
35	Prabuty	- 1.4	- 8.2	15	1.1	3.6	1.7	2.1	7.7	- 0.1	1.9	6.7	0.1	1.9	5.6	0.1	1.8	3.0	0.2
36	Szczecinek	- 0.9	-12.1	16	1.7	3.4	2.4	2.5	6.1	0.2	2.4	4.9	0.2	2.7	4.7	0.9	3.1	4.0	1.9
41	Biebrza	- 2.2	-10.1	15	0.2	1.0	0.4	0.5	4.2	- 0.1	0.3	1.8	0.0	0.0	0.1	- 0.2	(0.8)	1.3	0.4
45	Kamień Krajeński	- 0.4	- 6.4	15	1.1	3.6	1.9	2.2	7.3	- 1.2	2.4	7.1	- 0.7	2.2	5.0	0.3	2.1	3.1	0.1
48	Szczecin-Dąbie	0.2	- 6.7	20	2.1	5.4	3.3	3.6	8.4	0.2	3.6	7.2	0.6	3.6	6.1	1.2	3.9	5.3	2.6
52	Wałcz	- 0.2	- 7.0	20	1.9	4.9	2.8	3.2	8.5	0.1	3.1	7.5	0.2	3.2	5.6	1.0	3.6	4.6	2.4
56	Bydgoszcz, IMiUZ	- 0.6	- 6.4	15	1.9	5.5	3.0	3.5	8.5	- 0.1	3.2	7.4	0.0	3.3	5.9	0.8	3.3	4.4	1.8
57	Mława	- 1.0	-12.9	17	0.8	3.0	1.4	1.7	6.7	- 0.3	1.5	5.0	- 0.1	1.4	3.8	- 0.2	1.2	2.7	- 0.3
58	Białystok	- 1.1	- 6.5	15	0.6	2.1	1.2	1.3	5.0	- 0.6	1.1	4.5	- 0.1	0.8	3.3	0.0	0.6	2.5	- 0.1
61	Ostrołęka	- 1.3	- 8.5	15	1.1	3.8	2.0	2.3	7.2	- 0.3	2.0	6.2	0.0	1.9	4.9	0.1	2.0	4.1	0.1
66	Krzyż	- 0.2	- 7.0	20	1.9	4.9	2.9	3.2	8.3	- 1.0	3.3	7.1	0.5	3.3	5.5	1.0	3.7	4.7	2.5
71	Gorzów Wielkopolski	0.3	- 5.2	20	1.8	4.9	3.0	3.3	8.9	- 0.4	3.2	7.2	0.2	3.4	5.9	0.6	3.5	4.6	2.2
73	Białowieża	- 2.3	- 9.5	20	0.8	2.8	1.3	1.6	7.7	- 0.5	1.7	9.4	0.1	1.7	4.1	0.3	1.9	2.9	0.9
75	Poświętne	- 1.1	-11.4	16	1.4	4.7	2.2	2.8	7.8	- 0.5	2.8	7.0	0.2	2.8	4.7	0.7	3.0	4.0	1.8
77	Przebędowo	- 0.4	- 6.1	15 20	1.9	4.7	3.3	3.3	7.4	- 0.2	3.2	6.6	0.0	3.2	5.6	0.5	3.3	4.6	1.8
81	Płock-Radziwie	- 0.7	- 6.9	15	1.3	5.6	2.5	3.1	10.2	- 1.4	3.2	7.8	0.0	3.1	5.8	0.4	3.4	4.4	2.0
86	Słubice	- 0.5	- 7.5	20	2.5	6.0	3.8	4.1	8.5	0.4	4.1	7.4	1.0	4.1	6.5	1.8	4.4	5.4	3.2
87	Paproć	(- 0.4)	- 8.4	20	(1.9)	(4.9)	(3.5)	(3.4)	(8.7)	(0.1)	3.4	6.8	0.4	3.5	6.2	0.8	3.7	4.8	2.8
89	Warszawa-Bielany	- 0.8	- 6.2	15	1.5	5.3	2.3	3.0	10.3	- 0.3	3.0	8.2	0.1	2.9	5.1	0.4	3.1	4.2	1.9
93	Koło	- 0.4	- 7.1	15	2.0	5.0	3.3	3.5	8.5	0.1	3.5	7.2	0.4	3.5	6.0	0.9	3.8	5.4	2.0
94	Siedlce	- 1.0	- 6.8	20	1.3	3.6	2.0	2.3	7.6	- 0.3	2.5	6.6	0.3	2.6	4.9	0.7	2.8	3.7	1.7
96	Brwinów	- 1.0	- 7.3	17	1.7	4.8	2.7	3.1	8.1	- 0.2	3.1	6.7	0.2	3.1	5.7	0.9	3.5	4.7	2.2
104	Zielona Góra	- 0.3	- 7.2	20	2.3	6.1	3.7	4.0	9.6	- 0.1	4.1	7.5	0.7	4.1	6.7	1.3	4.2	5.9	2.2
105	Leszno-Strzyżewice	- 1.3	- 8.6	20	2.2	5.6	3.3	3.7	9.4	- 0.3	3.6	7.8	0.2	3.7	6.0	1.1	4.1	5.2	2.3
111	Kalisz	- 0.9	- 6.6	15	1.7	4.4	2.8	3.0	7.9	0.0	3.0	6.5	0.3	3.1	5.5	0.7	3.3	4.4	2.0
113	Smolice	- 0.3	- 6.8	15	1.9	5.8	2.8	3.5	9.5	0.0	3.4	7.6	0.2	3.5	6.3	0.8	3.8	4.9	2.3
119	Włodawa	- 1.0	- 8.9	17	1.6	4.6	2.4	2.9	8.2	- 0.1	2.8	6.8	0.2	2.9	5.0	0.9	2.9	4.1	1.8
124	Radom	- 0.3	- 6.9	27	1.8	5.3	2.8	3.3	10.2	- 0.6	3.2	8.3	- 0.3	3.3	6.2	0.8	3.9	5.2	2.4
125	Puławy	- 1.1	- 8.2	27	1.8	4.9	2.7	3.1	9.4	- 0.1	3.2	7.2	0.7	3.3	5.6	1.2	3.5	4.8	2.2
130	Legnica	0.3	- 5.2	20	2.4	5.6	3.7	3.9	8.2	0.3	3.9	7.2	0.6	4.0	6.3	1.4	4.3	5.2	3.0
131	Wieluń	- 1.2	- 9.1	15	1.7	4.7	3.0	3.1	7.4	0.1	3.2	6.9	0.6	3.3	6.0	0.9	3.5	4.8	2.0
135	Zgorzelec	- 0.2	- 7.1	20	2.3	5.1	3.3	3.6	9.3	0.3	3.6	6.7	0.8	3.7	5.8	1.4	4.2	5.3	2.7
139	Przedbórz	- 1.3	- 7.7	15	2.0	4.4	3.1	3.2	7.2	0.2	3.2	6.3	0.5	3.4	5.9	0.9	3.6	4.8	2.2
140	Laskowice Oławskie	- 0.6	- 6.6	20	1.9	5.8	3.2	3.6	11.4	- 0.3	3.4	7.4	0.3	3.5	5.8	0.9	3.8	4.9	2.1
148	Jelenia Góra	- 2.2	-10.6	20	1.5	3.5	2.5	2.5	7.2	- 0.5	2.8	5.7	0.5	3.3	5.1	1.3	3.2	4.1	2.2
151	Kielce	- 1.3	- 8.6	17	2.0	4.4	2.9	3.1	7.6	- 0.2	3.3	6.4	0.5	3.1	5.6	0.7	3.5	6.0	1.6
153	Częstochowa	- 1.3	-10.3	15	1.8	4.5	3.0	3.1	7.5	- 0.1	3.2	7.2	0.2	3.2	5.7	0.8	3.8	5.2	2.3
159	Zdanów	- 1.3	- 7.8	16	1.6	4.9	2.3	2.9	9.4	- 0.2	.	.	.	3.1	5.6	0.8	.	.	.
161	Zamość	- 1.0	- 8.0	20	1.7	4.7	2.7	3.0	9.0	- 0.4	3.2	7.9	0.4	3.1	6.4	0.8	3.5	6.8	1.9
164	Opole	- 1.3	-10.1	17	2.0	5.4	3.3	3.6	9.3	- 0.4	3.5	6.8	0.5	3.6	6.3	0.6	4.2	9.2	2.2
176	Kłodzko	- 1.8	-11.5	17	1.5	4.0	2.7	2.8	7.4	- 0.1	2.9	5.7	0.3	3.2	5.5	1.1	3.7	5.0	2.2
177	Świerklaniec	- 1.3	- 9.8	17	1.5	4.9	2.3	2.9	9.4	- 0.5	3.0	7.3	- 0.4	3.1	5.3	1.1	3.6	4.9	2.3
197	Garlica Murowana	.	.	.	1.7	4.4	2.8	3.0	8.2	0.2	3.1	6.8	0.5	3.1	5.1	1.0	3.6	4.6	2.4
199	Rzeszów-Jasionka	- 1.1	- 9.2	27	2.3	5.4	3.5	3.7	9.4	- 0.3	3.7	7.2	0.5	3.8	6.0	1.7	4.2	5.3	3.2
208	Pszczyna	- 1.5	- 9.6	17	1.9	6.3	2.7	3.6	10.3	0.0	3.5	8.4	0.1	3.4	5.3	1.2	3.9	5.1	2.2
212	Wadowice	- 1.6	-14.4	17	1.9	5.5	2.8	3.4	10.1	- 0.4	3.6	8.0	0.7	3.8	6.4	1.3	4.6	5.8	3.0
218	Przemyśl	- 0.6	- 7.2	27	1.9	5.6	2.9	3.5	12.1	- 0.8	3.5	9.8	0.3	3.6	6.6	1.3	4.0	5.0	2.8
239	Lesko	- 0.8	-10.2	17	2.6	4.5	3.5	3.5	9.7	0.3	3.7	8.5	0.6	3.7	7.3	1.2	3.8	5.0	2.4
251	Zakopane	- 6.1	-23.1	17	0.4	1.2	0.9	0.9	5.2	0.0	0.9	4.5	- 0.2	1.0	3.0	- 0.2	1.3	2.1	0.2

TABLICA VI

WARTOŚCI GODZINNE USŁONECZNIENIA (MIESIĘCZNE)

ЧАСОВЫЕ ВЕЛИЧИНЫ ПРОДОЛЖИТЕЛЬНОСТИ СОЛНЕЧНОГО СИЯНИЯ (МЕСЯЧНЫЕ)

HOURLY SUNSHINE DURATION VALUES (MONTHLY)

Nr	STACJA – POSTERUNEK	USŁONECZNIENIE S_m																		
		3–4	4–5	5–6	6–7	7–8	8–9	9–10	10–11	11–12	12–13	13–14	14–15	15–16	16–17	17–18	18–19	19–20	20–21	Σ
4	Hel	–	–	–	–	2.5	7.7	8.8	8.3	10.4	11.6	9.7	9.0	5.8	3.6	–	–	–	–	77.4
5	Ustka	–	–	–	0.3	2.7	4.7	6.9	8.4	9.0	7.9	9.4	7.9	9.0	6.0	0.6	–	–	–	72.8
6	Lębork	–	–	–	0.4	3.9	4.7	7.2	10.0	10.0	10.3	7.5	7.2	7.3	4.1	0.9	–	–	–	73.5
7	Gdynia	–	–	–	0.0	2.1	6.2	6.3	7.7	7.8	9.0	8.3	9.7	7.7	4.1	0.0	–	–	–	68.9
12	Świbno	–	–	–	0.0	2.4	7.6	8.2	7.8	9.3	9.8	9.4	7.7	4.5	0.1	–	–	–	–	66.8
16	Bartoszyce	–	–	–	0.7	3.4	5.5	8.7	8.6	7.9	8.0	8.5	8.0	6.9	7.1	2.2	–	–	–	75.5
17	Koszalin	–	–	–	1.2	4.1	5.8	7.3	7.7	7.6	9.4	7.2	7.0	6.2	4.0	0.3	–	–	–	67.8
18	Kołobrzeg	–	–	–	0.0	2.7	5.8	6.9	8.5	8.5	9.3	8.9	8.1	6.8	4.7	–	–	–	–	70.2
22	Suwałki	–	–	–	0.1	2.9	4.6	5.9	6.4	6.7	7.2	8.9	8.8	7.3	7.0	1.8	–	–	–	67.6
25	Dzwinów	–	–	–	–	2.3	6.0	7.4	9.4	10.8	10.8	9.9	8.2	8.3	5.7	0.4	–	–	–	79.2
28	Świnoujście	–	–	–	0.7	5.1	8.1	10.3	11.6	11.3	11.1	8.9	9.8	9.5	6.6	0.5	–	–	–	93.5
31	Mikołajki	–	–	–	0.7	2.7	4.5	8.1	7.8	8.9	9.9	7.3	9.2	8.4	4.2	1.3	–	–	–	73.0
32	Resko	–	–	–	–	0.9	4.8	5.1	6.6	8.2	7.8	7.2	8.4	6.6	2.1	–	–	–	–	57.7
35	Prabuty	–	–	–	1.4	4.9	7.0	9.4	11.3	10.5	10.0	10.1	9.5	7.9	7.1	1.4	–	–	–	90.5
36	Szczecinek	–	–	–	0.1	3.0	5.9	5.6	6.1	7.5	7.2	7.8	8.7	6.6	5.0	0.8	–	–	–	64.3
38	Chojnice	–	–	–	0.2	5.0	6.3	6.8	7.1	8.0	8.6	8.4	8.8	7.1	5.5	0.9	–	–	–	72.7
41	Biebrza	–	–	–	–	1.3	4.0	5.6	6.4	8.9	8.3	9.5	10.6	8.5	4.4	0.2	–	–	–	67.7
48	Szczecin-Dąbie	–	–	–	0.4	2.6	5.2	6.9	8.4	8.7	10.4	9.3	8.6	8.8	5.2	1.0	–	–	–	75.5
56	Bydgoszcz, IMiUZ	–	–	–	0.0	1.9	6.5	8.7	9.0	7.9	7.8	8.7	7.7	4.7	3.5	0.3	–	–	–	66.7
58	Białystok	–	–	–	0.2	1.3	5.9	6.2	6.9	6.0	6.9	6.1	6.8	8.1	4.8	0.4	–	–	–	59.6
61	Ostrołęka	–	–	–	0.3	0.9	3.5	7.0	8.8	8.8	9.0	9.4	9.2	7.3	4.5	0.6	–	–	–	69.3
62	Toruń	–	–	–	–	2.3	7.1	9.3	9.7	9.9	7.1	8.0	8.9	6.5	4.8	0.8	–	–	–	74.4
71	Gorzów Wielkopolski	–	–	–	–	2.2	5.1	5.9	6.8	9.1	8.1	7.5	6.2	4.1	3.3	0.0	–	–	–	58.3
73	Białowieża	–	–	–	0.0	1.1	3.9	6.0	6.0	6.2	7.4	6.3	6.0	5.9	4.6	0.7	–	–	–	54.1
75	Poświętne	–	–	–	0.0	2.7	6.8	7.0	8.9	9.4	9.5	11.0	9.3	7.5	4.8	1.6	–	–	–	78.5
84	Poznań-Ławica	–	–	–	–	1.5	5.5	6.5	10.3	9.9	9.0	10.0	8.6	4.3	0.8	–	–	–	–	66.4
89	Warszawa-Bielany	–	–	–	0.4	3.7	7.0	10.8	7.4	9.4	9.2	8.2	9.3	6.9	3.6	0.5	–	–	–	76.4
91	Sinołęka	–	–	–	0.3	4.7	6.1	6.5	7.2	5.8	7.4	8.6	7.1	6.2	4.1	1.3	–	–	–	65.3
96	Brwinów	–	–	–	0.8	5.2	5.4	5.4	6.7	7.8	8.0	7.2	7.4	7.2	3.2	0.8	–	–	–	65.1
101	Terespol	–	–	–	1.0	4.2	6.4	8.3	8.4	7.9	8.9	9.8	10.4	7.5	6.1	1.7	0.1	–	–	80.7
105	Leszno-Strzyżewice	–	–	–	1.2	5.3	5.1	6.7	8.8	10.2	9.9	10.6	8.9	7.4	3.6	–	–	–	–	77.7
111	Kalisz	–	–	–	0.2	2.9	7.3	9.6	9.4	8.0	7.7	9.4	8.1	7.8	3.6	0.0	–	–	–	74.0
112	Łódź-Lublinek	–	–	–	0.4	3.4	6.7	9.0	9.5	9.2	7.4	6.6	9.1	5.4	4.0	–	–	–	–	70.7
119	Włodawa	–	–	–	0.6	2.6	5.6	7.8	10.2	9.6	7.3	7.2	8.4	7.6	2.8	0.0	–	–	–	69.7
125	Puławy	–	–	–	0.5	2.3	5.4	7.7	6.9	6.9	7.7	7.2	7.1	6.9	4.1	0.2	–	–	–	62.9
131	Wieluń	–	–	–	1.6	6.3	8.7	11.1	11.2	8.1	7.7	6.2	8.6	9.2	4.7	0.8	–	–	–	84.2
135	Zgorzelec	–	–	–	0.0	2.5	4.4	6.0	6.5	9.4	9.7	9.3	10.1	7.0	3.3	0.2	–	–	–	68.4
139	Przedbórz	–	–	–	–	1.1	4.8	8.6	11.2	11.7	11.0	11.6	10.5	7.1	5.2	0.3	–	–	–	83.1
140	Laskowice Oławskie	–	–	–	–	3.2	5.4	7.0	6.4	7.8	7.4	7.4	7.9	5.7	4.1	0.6	–	–	–	62.9
148	Jelenia Góra	–	–	–	0.2	3.2	5.4	7.3	7.0	8.1	8.3	9.0	7.2	8.4	4.1	0.7	–	–	–	68.9
154	Szczawno-Zdrój	–	–	–	–	2.7	6.6	8.0	10.1	8.9	10.1	8.5	9.3	7.5	1.9	–	–	–	–	73.6
157	Werbkowice	–	–	–	0.4	4.1	7.4	9.5	9.1	8.9	7.9	9.3	7.6	5.3	2.3	0.3	–	–	–	72.1
159	Zdanów	–	–	–	0.6	4.2	5.7	8.5	8.9	10.3	9.3	7.6	8.2	7.5	6.2	1.6	–	–	–	78.6
158	Śnieżka	–	–	–	–	3.0	5.5	7.7	8.1	9.4	8.3	9.3	8.3	5.5	2.8	0.1	–	–	–	68.0
164	Opole	–	–	–	–	1.1	3.7	6.8	8.4	9.4	6.1	7.4	7.3	5.1	1.3	0.0	–	–	–	56.6
183	Lądek-Zdrój	–	–	–	–	1.0	3.4	6.4	5.9	5.5	7.2	8.0	6.1	5.0	1.5	–	–	–	–	50.0
192	Katowice	–	–	–	0.3	3.9	7.9	10.5	10.6	10.9	8.9	8.9	8.2	5.1	1.8	0.5	–	–	–	77.5
199	Rzeszów-Jasionka	–	–	–	–	2.0	6.6	9.2	11.4	12.1	8.5	8.6	7.7	5.4	0.9	–	–	–	–	72.4
200	Racibórz	–	–	–	0.1	4.3	7.7	9.7	9.8	10.2	9.4	9.8	10.0	5.8	2.0	–	–	–	–	78.8
202	Kraków-Balice	–	–	–	0.1	3.1	6.7	10.4	10.8	9.8	9.4	7.8	6.1	6.7	3.1	0.3	–	–	–	74.3
205	Tarnów	–	–	–	2.1	4.3	8.5	8.6	8.6	9.4	10.8	9.1	7.3	5.2	3.4	0.6	–	–	–	77.9
216	Aleksandrowice	–	–	–	0.3	2.3	8.3	8.9	10.6	11.3	10.7	9.5	8.5	3.8	0.8	0.0	–	–	–	68.0
220	Cieszyn-Bobrek	–	–	–	–	3.4	5.8	9.6	9.0	7.9	7.0	8.1	7.0	4.5	3.3	1.0	–	–	–	66.6
230	Rabka	–	–	–	0.3	3.3	7.0	11.1	11.1	12.3	11.1	9.8	10.4	6.9	3.4	0.5	–	–	–	87.2
231	Nowy Sącz	–	–	–	0.5	3.5	6.7	11.7	11.3	11.0	12.5	11.5	8.3	6.3	2.0	–	–	–	–	85.3
235	Iwonicz-Zdrój	–	–	–	0.3	3.5	6.2	8.8	10.5	10.9	9.9	9.2	8.9	5.8	0.1	–	–	–	–	75.1
239	Lesko	–	–	–	0.1	3.0	6.7	7.0	7.9	10.2	10.4	9.7	9.2	7.6	4.6	0.3	–	–	–	76.7
243	Krynica	–	–	–	–	3.5	8.2	12.9	12.7	12.1	10.0	12.2	11.9	6.5	4.8	0.5	–	–	–	95.3
251	Zakopane	–	–	–	1.3	6.1	8.5	10.5	12.2	14.1	12.0	11.1	10.2	7.0	3.3	1.1	–	–	–	97.4
256	Kasprowy Wierch	–	–	–	3.3	8.9	9.6	9.5	10.3	11.5	11.2	9.1	9.0	6.3	2.7	0.9	–	–	–	92.3

TABLICA VII

KALENDARZ TYPÓW CYRKULACJI I TYPÓW POGODY

КАЛЕНДАРЬ ТИПОВ ЦИРКУЛЯЦИИ И ТИПОВ ПОГОДЫ

THE CALENDAR OF THE CIRCULATION AND WEATHER TYPES

DZIEŃ	TYP CYRKULACJI	TYP POGODY
1	SW_C	3 2
2	O_A	3 1 ($3_2 1_2$)
3		
4		
5		
6	W_A	
7		
8		
9	W_O	3 2 ($3_2 2_3$)
10		
11		
12	NE_C	1 2 ($1_2 2$)
13		
14		
15		
16	NW_A	2 1 ($2\ 1_2$)
17		
18		
19		
20		
21	NW_C	2 3 ($2_1 3_2$)
22		
23		
24		
25		
26		
27		
28		
29		2 1 ($2_1 1_2$)
30	O_A	
31		

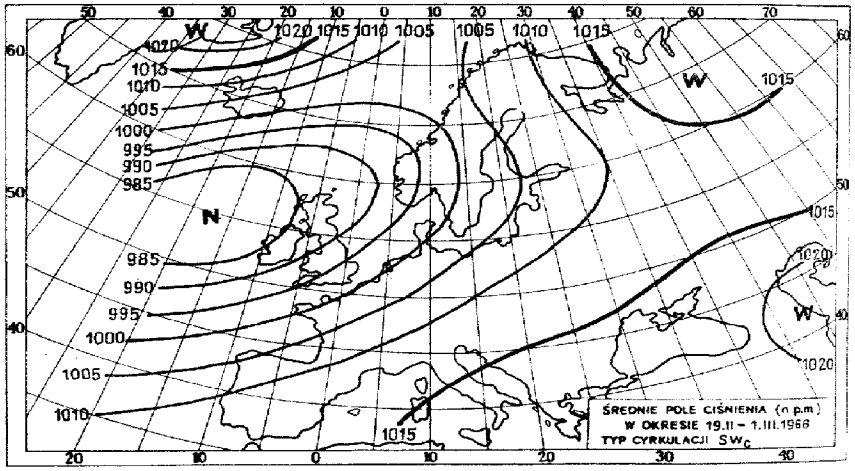

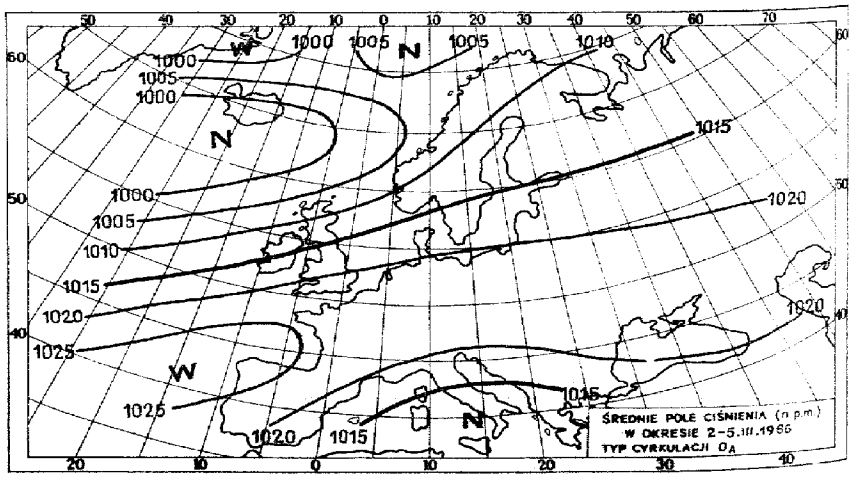

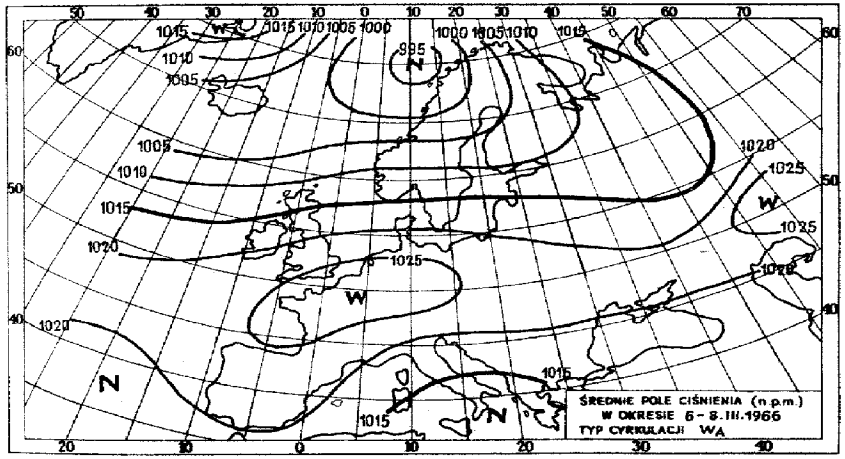
ŚREDNIE POLE CIŚNIENIA (n.p.m.)
W OKRESIE 6 - 8.III.1966
TYP CYRKULACJI WA

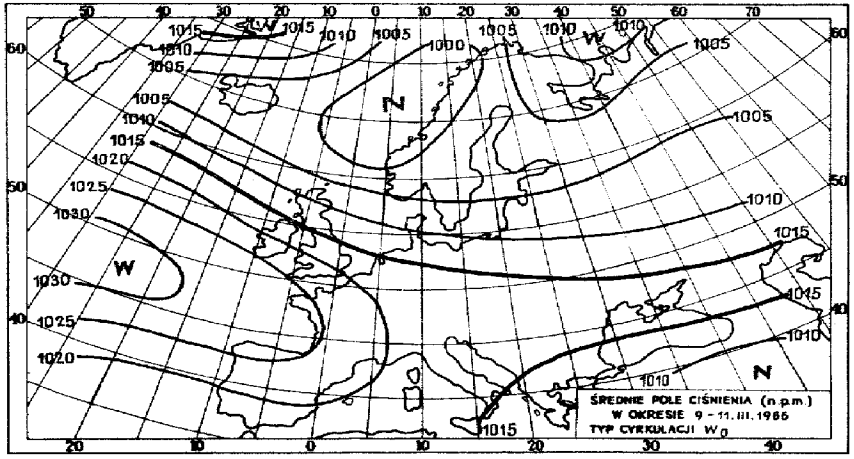
ŚREDNIE POLE CIŚNIENIA (n.p.m.)
W OKRESIE 9 - 11.III.1966
TYP CYRKULACJI W0

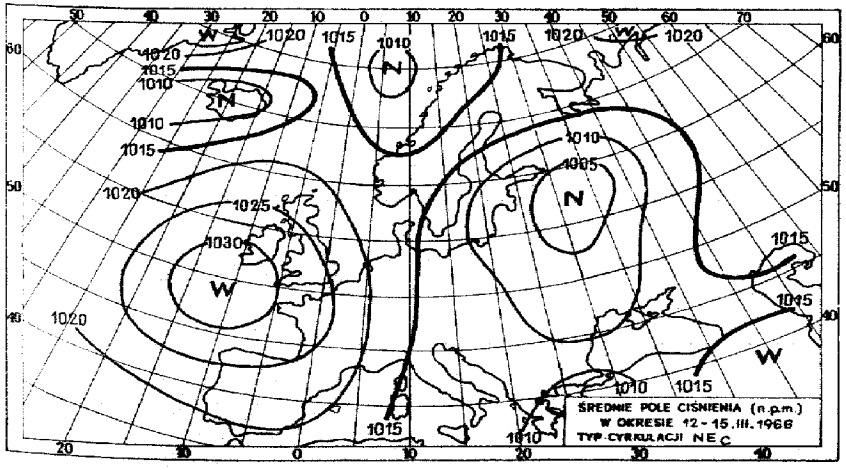
ŚREDNIE POLE CIŚNIENIA (n.p.m.)
W OKRESIE 12 - 15.III.1966
TYP CYRKULACJI NEC

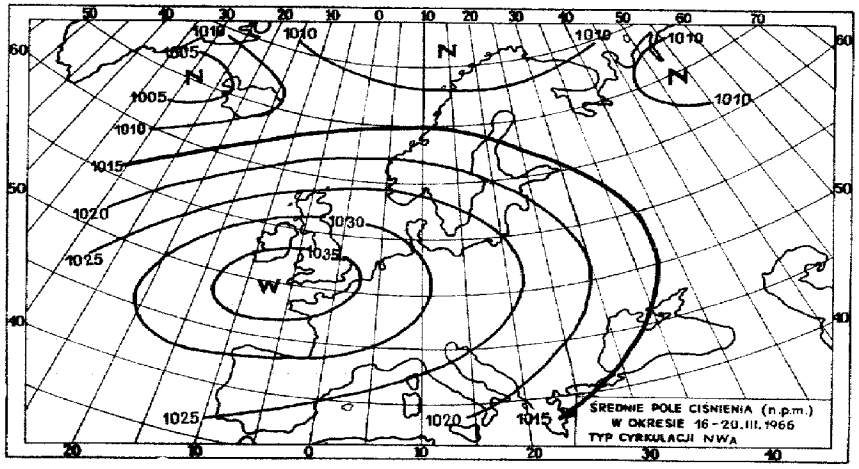
ŚREDNIE POLE CIŚNIENIA (n.p.m.)
W OKRESIE 16 - 20.III.1966
TYP CYRKULACJI NWA

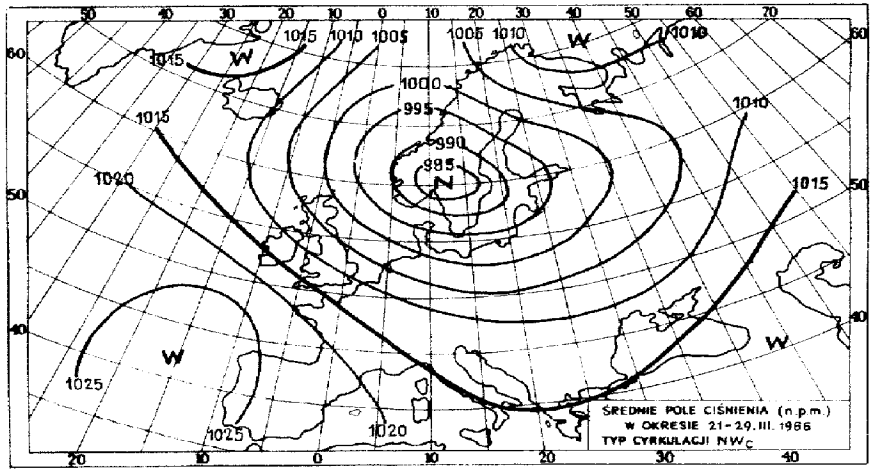
ŚREDNIE POLE CIŚNIENIA (n.p.m.)
W OKRESIE 21-29.III.1966
TYP CYRKULACJI NWc

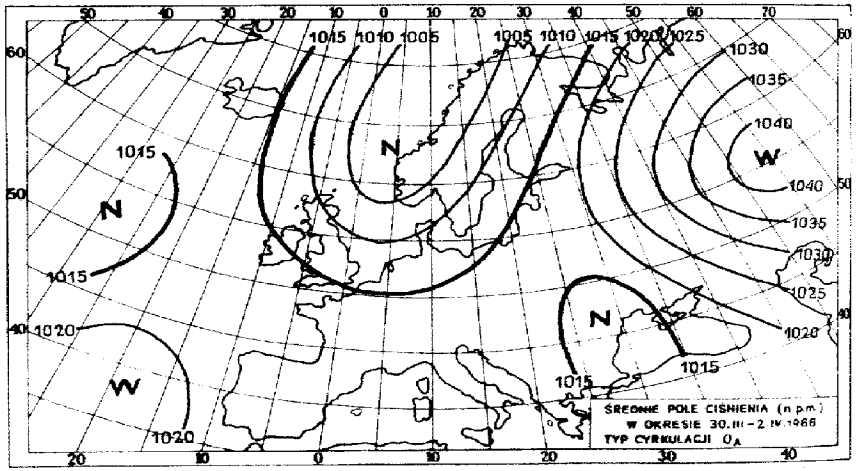
ŚREDNIE POLE CIŚNIENIA (n.p.m.)
W OKRESIE 30.III-2.IV.1966
TYP CYRKULACJI OA

PAŃSTWOWY INSTYTUT HYDROLOGICZNO-METEOROLOGICZNY

ROCZNIK METEOROLOGICZNY 1966

KWIECIEŃ

TOM I — ZESZYT 4

ATMOSPHERIC SCIENCES LIBRARY
JUL 27 1968
E. S. S. A.
U. S. Dept. of Commerce

WARSZAWA 1967
WYDAWNICTWA KOMUNIKACJI i ŁĄCZNOŚCI

E R R A T A

ROCZNIK METEOROLOGICZNY

1 9 6 6

KWIECIEŃ

T O M I - ZESZYT 4

Tablica I

Str.	Stacja	Godz.	Dni	Kolumna	Jest	Powinno być
3	Gdańsk-Wrzeszcz	01	16	T	- 0.0	0.0
7	Chojnice	01	20	ww		10
		01	20	W		9
		07	18	Rd		0.0
		19	14	Rd	.	-
8	Szczecin-Dąbie	13	21	Rd	-	0.0
12	Gorzów Wlkp.	01	13	Td	0.6	- 0.6
		01	15	T	0.4	- 0.4
		01	15	Td	3.8	- 3.8
		01	23	Td	0.7	- 0.7
21	Wrocław-Strachowice	13	22	W	1	6
25	Zamość	13	19	dd	2	25
		13	21	T	1	13.2
		13	22	T	.1	6.1
		13	23	e	.7	5.7
		13	24	T	20.	20.5
		19	14	R	4.	4.6
		19	18	Po	100	1009.2
		19	19	Po	06.0	1006.0
		19	19	h		4
		19	22	e	.3	6.3
		19	25	U		55
		19	26	dd	3	35

Tablica II

Str.	Stacja	Dni	Kolumna	Jest	Powinno być
36	Resko	30	Tg	2.5	- 2.5
39	Gorzów Wlkp.	8	U	80	92

Tablica III

Str.	Nr	Stacja	Kolumna	Jest	Powinno być
51	71	Gorzów Wlkp.	U Dies	79	80
			U Min		31
			U Data	8	24
			U min < 40%	8	7
52	4	Hel	v > 4-7	4	54
52	17	Koszalin	v 0		6
			v > 4-7	3	63
52	32	Resko	v > 4-7	2	26
			N Dies	.4	6.4

PAŃSTWOWY INSTYTUT HYDROLOGICZNO-METEOROLOGICZNY

ROCZNIK METEOROLOGICZNY 1966

KWIECIEŃ

TOM I — ZESZYT 4

МЕТЕОРОЛОГИЧЕСКИЙ ЕЖЕГОДНИК – АПРЕЛЬ 1966

METEOROLOGICAL YEARBOOK – APRIL 1966

WARSZAWA 1967

WYDAWNICTWA KOMUNIKACJI i ŁĄCZNOŚCI

SPIS TREŚCI

Przedmowa III
Objaśnienia V
Spis alfabetyczny stacji i posterunków XVII
Mapa stacji i posterunków XXIII
Tablica I. Spostrzeżenia codzienne stacji meteorologicznych (wartości terminowe) . . 1
Tablica II. Spostrzeżenia codzienne stacji meteorologicznych (wartości dobowe). . . . 33
Tablica III. Wyniki miesięczne spostrzeżeń stacji meteorologicznych 49
Tablica IV. Wyniki miesięczne spostrzeżeń posterunków meteorologicznych i opadowych . 55
Tablica V. Wyniki miesięczne pomiarów temperatury powietrza przy powierzchni gruntu oraz temperatury gruntu 61
Tablica VI. Wartości godzinne usłonecznienia (miesięczne) 63
Tablica VII. Kalendarz typów cyrkulacji i typów pogody 65

СОДЕРЖАНИЕ

Предисловие III
Объяснения IX
Список станций и постов в алфавитном порядке XVII
Карта станций и постов XXIII
Таблица I. Ежедневные наблюдения метеорологических станций (срочные величины) . . 1
Таблица II. Ежедневные наблюдения метеорологических станций (суточные величины) . . 33
Таблица III. Месячные результаты наблюдений метеорологических станций 49
Таблица IV. Месячные результаты наблюдений метеорологических и осадочных постов . . 55
Таблица V. Месячные результаты измерений температуры воздуха у поверхности почвы и температуры почвы 61
Таблица VI. Часовые величины продолжительности солнечного сияния (месячные) 63
Таблица VII. Календарь типов циркуляции и типов погоды 65

CONTENT

Preface III
Comments XIII
Alphabetic list of stations and posts XVII
Map of stations and posts XXIII
Table I. Everyday observations of meteorological stations (values from obs. times) 1
Table II. Everyday observations of meteorological stations (daily values) 33
Table III. Monthly observations results from meteorological stations 49
Table IV. Monthly results of observations carried out on meteorological and rainfall posts 55
Table V. Monthly results of air temperature measurements at the ground surface and ground temperatures 61
Table VI. Hourly sunshine duration values (monthly) 63
Table VII. The calendar of the circulation and weather types 65

WYDAWNICTWA KOMUNIKACJI i ŁĄCZNOŚCI — WARSZAWA 1967

Nakład 600 + 50. Ark. druk. 15,7. Ark. wyd. 25. K/5419. Papier druk. sat. Kl. III 80 gr. A-2.

Drukarnia PIHM — Warszawa, ul. Podleśna 61. Zam. 312/67. T-13.

PRZEDMOWA

Rocznik meteorologiczny od 1966 roku przybiera nową postać i będzie ukazywał się w formie dwunastu zeszytów miesięcznych. Dodatkowy zeszyt - trzynasty - zawierać będzie zbiorcze dane roczne. W stosunku do poprzednich wydawnictw zmienia się również zakres publikowanych danych. Zasadniczą część rocznika stanowią pełne wyniki pomiarów i obserwacji etatowych stacji meteorologicznych, uzupełnione danymi z wybranych posterunków.

Średnie wartości danych pomiarowych ze stacji są wyliczane na podstawie ośmiu terminów na dobę, w wyniku tego uzyskano wartości bliższe średniej rzeczywistej niż dotychczas kiedy to wyniki opierały się na trzech terminach pomiarowych w ciągu doby. Postać i zakres nowego rocznika dostosowano do zaleceń międzynarodowych i uchwał Konferencji Dyrektorów Służb Meteorologicznych i Hydrometeorologicznych Krajów Socjalistycznych Europy. W przygotowaniu makiety rocznika brano też pod uwagę wzory tego typu wydawnictw innych krajów Europy.

Materiały pomiarowo-obserwacyjne publikowane w roczniku przechodzą wstępną weryfikację oraz są ostatecznie redagowane zespołowo w Ośrodku Gromadzenia i Rozpowszechniania Danych, pod kierownictwem Zofii J a c k o w s k i e j. Przygotowanie danych do maszynowego opracowania odbywa się w Zakładzie Maszyn Liczących pod kierunkiem Danuty O l s z e w s k i e j. Prace obliczeniowe są wykonywane przy pomocy maszyny matematycznej IBM - 1440 Zakładu Obliczeniowego ZOWAR. Kalendarz typów cyrkulacji i typów pogody jest opracowywany w Zakładzie Prognoz Meteorologicznych Długoterminowych pod kierunkiem Marii W o d z i ń s k i e j.

ПРЕДИСЛОВИЕ

Метеорологический ежегодник с 1966 года изменяет прежний вид и будет издаваться в 12 месячных выпусках. Дополнительный - тринадцатый выпуск - будет включать суммарные годичные данные. По сравнению с предыдущими изданиями изменяется также диапазон публикуемых данных. Основную часть ежегодника составят полные результаты измерений и наблюдений стационарных метеорологических станций, пополненные данными некоторых постов.

Средние величины измерительных данных со станций рассчитываются на основании восьми сроков в сутки, вследствие чего получены величины более приближенные к средней фактической, чем до сих пор, когда публикации основывались на трех измерительных сроках в сутки. Вид и масштаб нового ежегодника продиктованы международными рекомендациями и постановлениями Конференции директоров метеорологических и гидрометеорологических служб социалистических стран. При разработке макета ежегодника приняты во внимание публикации такого рода, издаваемые другими странами Европы.

Измерительно-наблюдательные материалы, публикуемые в ежегоднике подвергаются предварительной проверке а затем окончательно редактируются коллективом Центра сбора и распространения данных под руководством Зофии Я ц к о в с к о й. Данные для машинной обработки подготавливаются в Отделении вычистительных машин. Расчеты производятся с помощью счетной математической машины IBM - 1440 Рассчетного отдела ЗОВАР под руководством Дануты О л ь ш е в с к о й. Календарь типов циркуляции и типов погоды разработан в Отделе Метеорологических Долгосрочных Прогнозов под руководством Марии В о д з и н с к о й.

PREFACE

Since 1966 the meteorological yearbook took a new shape and will be published in the form of twelwe monthly fascicles. It was added a supplementary - thirteen fascicle - which was dedicated to the collective yearly data. By comparison with the previous publications the scope of the published data has been changed, too. The complete results of measurements and observations from meteorological stations of full operation time supplied with data from the selected posts constitute the principal section of the yearbook.

Means of observation data taken at the stations were calculated on the basis of eight observation times measured daily. Means computed by the aforesaid way permitted to obtain the values more approached to virtual means than it was till now (up to now publications were based on three daily observation times). The form and content of the present yearbook was adapted to the international recommendations and resolutions of the Conference of Directors of Meteorological and Hydrometeorological Services of the Socialistic Countries of Europe. In preparation of the yearbook's dummy, publications of that type of other European countries were also taken into account.

The initial verification and final editorial form of the yearbook is being prepared by the personnel of the Data Collection and Dissemination Center under the supervision of Mrs. Zofia J a c k o w s k a. Computers Divihas been dealing with preparation of material for data processing under the supervision of Mrs. Danuta O l s z e w s k a. Computations are made by the computer Type IBM-1440 of the ZOWAR Computer Department production. The calendar of the circulation and weather types was elaborated in the Department of Long-Range Forecasting under the supervision of Mrs. Maria W o d z i ń s k a.

Dr JERZY MICHALCZEWSKI
Zastępca Dyrektora
do spraw Służby

Prof. dr WŁADYSŁAW PARCZEWSKI
Dyrektor
Państwowego Instytutu
Hydrologiczno-Meteorologicznego

Blank page retained for pagination

OBJAŚNIENIA

Począwszy od 1966 roku, materiał zawarty w "Roczniku Meteorologicznym" został podzielony na dwie zasadnicze części. W pierwszej umieszczono wyniki pomiarów z 57 stacji meteorologicznych, stanowiących sieć podstawową, natomiast w części drugiej umieszczono wyniki z 195 posterunków meteorologicznych, uzupełniających sieć podstawową.

METODA OPRACOWANIA WYNIKÓW ORAZ TREŚĆ TABLIC

A. Stacje meteorologiczne

Począwszy od 1 stycznia 1966 roku, opracowanie wyników oparto na pomiarach i obserwacjach dokonywanych przez stacje meteorologiczne w ciągu całej doby. W tablicy I zawarte są wyniki obserwacji dokonywanych co sześć godzin w terminach: 1, 7, 13 i 19 CSE (00, 06, 12 i 18 GMT), dla wybranych 30 stacji. W tablicy II zawarte są wyniki dobowe oraz średnie wartości dobowe, wyliczone z ośmiu obserwacji wykonywanych co trzy godziny w terminach: 1, 4, 7, 10, 13, 16, 19 i 22 CSE (00, 03, 06, 09, 12, 15, 18 i 21 GMT) dla 57 stacji. Natomiast tablica III zawiera sumy miesięczne oraz wartości średnie, wyliczone z sumy miesięcznej ośmiu terminów obserwacyjnych dla 57 stacji meteorologicznych.

Temperatura powietrza. Temperaturę powietrza wyznaczono za pomocą termometrów umieszczonych w klatce meteorologicznej typu angielskiego na wysokości 2 m nad powierzchnią gruntu. Skrajne dobowe wartości temperatur odnoszą się dla stacji meteorologicznych do okresu od godziny 19 CSE (18 GMT) dnia poprzedniego do godziny 19 CSE danego dnia.

Temperaturę minimalną powietrza przy powierzchni gruntu, wyznaczono za pomocą termometru minimalnego umieszczonego na wysokości 5 cm nad powierzchnią gruntu, na poletku pozbawionym roślinności.

Wilgotność powietrza. Temperaturę punktu rosy, prężność pary wodnej i wilgotność względną, wyznaczono za pomocą psychrometru Augusta.

Ciśnienie atmosferyczne. Ciśnienie atmosferyczne mierzono za pomocą barometrów rtęciowych naczyniowych.

Usłonecznienie. Usłonecznienie mierzono za pomocą heliografów Campbell-Stokes'a.

Wiatr. Pomiary wiatru są dokonywane w przeważającej części przy użyciu anemometrów typu M-47, a tylko w nielicznych przypadkach przy użyciu wiatromierzy Wilda.

Opad. Wysokość opadu, począwszy od 1 stycznia 1966 roku mierzy się na stacjach co sześć godzin w terminach: 1, 7, 13 i 19 CSE (00, 06, 12 i 18 GMT). W tablicy I podano wysokość opadu za okres ubiegłych sześciu godzin, natomiast w tablicy II i III podano wysokość opadu odnoszącą się do doby liczonej od godziny 7 CSE (06 GMT) dnia danego do godziny 7 CSE dnia następnego. Pomiary te wykonywano za pomocą deszczomierzy Hellmanna o powierzchni otworu 200 cm^2, umieszczonych na wysokości 1 m nad powierzchnią gruntu, z wyjątkiem części stacji górskich, położonych powyżej 500 m nad poziomem morza, gdzie używane są deszczomierze typu górskiego, mające powierzchnię otworu 500 cm^2 i umieszczone na wysokości 1,5 m nad powierzchnią gruntu.

Kolumny tablic, od lewej do prawej zawierają następujące informacje:

Tablica I - Spostrzeżenia codzienne stacji meteorologicznych (wartości terminowe)

1. Kolejne dni miesiąca
2. Temperatura powietrza T, w °C
3. Temperatura punktu rosy T_d, w °C
4. Prężność pary wodnej e, w mb
5. Wilgotność względna U, w %
6. Ciśnienie atmosferyczne P_o, sprowadzone do średniego poziomu morza, w mb

7-8. Zachmurzenie w oktantach (przy tym 0 oznacza niebo bezchmurne, 8 - niebo całkowicie pokryte chmurami, zaś 9 - niebo niewidoczne):
N - wielkość pokrycia nieba przez wszystkie obserwowane chmury;
N_h - wielkość pokrycia nieba przez chmury rodzaju: Sc, St, Cu i Cb, a w przypadku ich braku przez chmury rodzaju : As, Ac i Ns

9. Wysokość podstawy najniższych chmur h, w skali kodu x)
10. Kierunek wiatru dd, w skali kodu x)
11. Prędkość wiatru v, w m/sek
12. Widzialność w kierunku poziomym V, w skali kodu x) 90-99
13. Pogoda w chwili obserwacji ww, w skali kodu x) 00-99
14. Pogoda za okres ubiegłych sześciu godzin W w skali kodu x) 0-9
15. Suma opadu za okres ubiegłych sześciu godzin R, w mm

Tablica II - Spostrzeżenia codzienne stacji meteorologicznych (wartości dobowe)

1. Kolejne dni miesiąca
2. Temperatura w °C:
   T - średnia dobowa temperatura powietrza;
   Max - maksimum dobowe temperatury powietrza;
   Min - minimum dobowe temperatury powietrza;
   T_g - minimum temperatury powietrza przy powierzchni gruntu
3. Średnia dobowa prężność pary wodnej e, w mb
4. Średnia dobowa wilgotność względna U, w %
5. Średnie dobowe ciśnienie atmosferyczne P, zredukowane do 0°C i do ciężkości normalnej w mb
6. Suma dzienna usłonecznienia S, w godzinach
7. Średnia dobowa wielkość pokrycia nieba przez wszystkie obser-

x) Skale kodu jako załącznik do tabl. I zostały opracowane na podstawie zbioru kluczy meteorologicznych OMM 9 TP 4 Volum B

wowane chmury N, w oktantach. Przy wyliczaniu średnich, niebo niewidoczne przyjęto za całkowicie pokryte

8. Prędkość wiatru w m/sek:
   - v - średnia dobowa prędkość wiatru;
   - v_{max} - maksymalna prędkość wiatru, jaka wystąpiła w czasie ośmiu obserwacji
9. Dobowa suma opadu R_d, w mm
10. Grubość pokrywy śnieżnej s_h, zmierzona o godzinie 7 CSE w cm
11. Równoważnik wodny śniegu s_g, zmierzony o godzinie 7 CSE w mm/cm

Tablica III - Wyniki miesięczne spostrzeżeń stacji meteorologicznych

1. Temperatura powietrza T, w °C:
   - średnia miesięczna dla czterech terminów z godziny: 1, 7, 13 i 19 CSE oraz średnia miesięczna (Dies);
   - średnia miesięczna maksymalna ($\overline{Max}$) i minimalna ($\overline{Min}$);
   - absolutne maksimum (Max abs.) i minimum (Min abs.) oraz data wystąpienia;
   - liczba dni z temperaturą w przedziałach: Min < -10°, < 0°, Max < -10°, < 0°, > 15° i > 25°
2. Ciśnienie atmosferyczne P, w mb:
   - średnie miesięczne ciśnienie (P_m), zredukowane do 0°C i do ciężkości normalnej;
   - maksymalne (Max) i minimalne (Min) ciśnienie (P), zredukowane do 0°C i do ciężkości normalnej, wybrane z ośmiu terminów obserwacyjnych;
   - średnie miesięczne ciśnienie ($P_{o,m}$), sprowadzone do średniego poziomu morza
3. Prężność pary wodnej e, w mb:
   - średnia miesięczna dla czterech terminów z godziny: 1, 7, 13 i 19 CSE oraz średnia miesięczna (Dies)
4. Wilgotność względna U, w %:
   - średnia miesięczna dla czterech terminów z godziny: 1, 7, 13 i 19 CSE oraz średnia miesięczna (Dies);
   - minimalna wilgotność (Min), wybrana z ośmiu terminów obserwacyjnych;
   - liczba dni z wilgotnością minimalną poniżej 40%, wybraną z ośmiu terminów obserwacyjnych oraz z wilgotnością z godziny 13 CSE powyżej 80%
5. Prędkość wiatru v, w m/sek:
   - średnia miesięczna dla czterech terminów z godziny: 1, 7, 13 i 19 CSE oraz średnia miesięczna (Dies);
   - maksymalna prędkość wiatru (v_{max}), wybrana z ośmiu terminów obserwacyjnych;
   - liczba przypadków prędkości w przedziałach: 0, > 0-2, > 2-4, > 4-7, > 7-10, > 10-15, > 15-20 oraz > 20 m/sek, wybrana z ośmiu terminów obserwacyjnych;
   - liczba dni z wiatrem o prędkościach ≥ 10 m/sek i > 15 m/sek
6. Zachmurzenie N, w oktantach:
   - średnie miesięczne dla czterech terminów z godziny: 1, 7, 13 i 19 CSE oraz średnie miesięczne (Dies);
   - liczba dni pogodnych ◔ oraz pochmurnych ◕. Za dzień pogodny uważa się taki dzień, w którym średnia wartość zachmurzenia wyznaczona z ośmiu terminów jest mniejsza lub równa 2,0 zaś za dzień pochmurny, w którym wartość ta jest większa lub równa 7,0
7. Opad R_d, w mm:
   - sumy dekadowe ($\sum R_d$) oraz suma miesięczna ($\sum R_{d,m}$);
   - maksymalny opad dobowy ($R_{d,max}$) oraz data wystąpienia;
   - liczba dni z opadem w przedziałach: 0,0 mm; ≥ 0,1 mm; ≥ 1,0 mm; ≥ 5,0 mm; ≥ 10,0 mm oraz ≥ 20,0 mm
8. Liczba dni ze zjawiskami atmosferycznymi:
   - deszczem ●, śniegiem ✳, opadem lodowym ▲, mgłą ≡, zamgleniem =, szronem ⌣, rosą ⌒, gołoledzią ∿, zamiecią śnieżną niską ↓→ i wysoką ↑→, zmętnieniem ∞, szadzią V, burzą ⚡ oraz pokrywą śnieżną ⊠
   Liczba dni ze zjawiskami odnosi się do okresu wystąpienia zjawiska w czasie od godziny 1 CSE (00 GMT) dnia danego do godziny 1 CSE dnia następnego

B. Posterunki meteorologiczne

W tablicy IV zamieszczono jednocześnie miesięczne wyniki obserwacji opadowych dla 195 posterunków oraz miesięczne wartości temperatury powietrza dla 91 wybranych posterunków meteorologicznych. Posterunki meteorologiczne dokonują pomiary i obserwacje trzy razy dziennie w terminach: 7^h, 13^h i 21^h średniego miejscowego czasu słonecznego. Średnią temperaturę powietrza wyliczono według wzoru:

$$Dies = \frac{1}{4}(7^h + 13^h + 2 \times 21^h)$$

Skrajne dobowe wartości temperatur, odnoszą się do okresu od wieczornej obserwacji (21^h) dnia poprzedniego do wieczornej obserwacji dnia danego. Wysokość opadu odnosi się do doby liczonej od obserwacji porannej (7^h) dnia danego do obserwacji porannej dnia następnego. Liczba dni z deszczem, śniegiem oraz opadem lodowym odnosi się do doby liczonej od obserwacji porannej dnia danego do obserwacji porannej dnia następnego. Liczba dni z pozostałymi zjawiskami odnosi się do okresu od północy ubiegłej do północy następnej.

Kolumny tablicy, od lewej do prawej zawierają następujące informacje:

1. Temperatura powietrza T, w °C:
   - średnia miesięczna (Dies);
   - średnia miesięczna maksymalna ($\overline{Max}$) i minimalna ($\overline{Min}$);
   - absolutne maksimum (Max abs.) i minimum (Min abs.) oraz data wystąpienia
2. Opad R_d, w mm:
   - sumy dekadowe ($\sum R_d$) oraz sumę miesięczną ($\sum R_{d,m}$);
   - maksymalny opad dobowy ($R_{d,max}$) oraz data wystąpienia;
   - liczba dni z opadem w przedziałach: 0,0 mm; ≥ 0,1 mm, ≥ 1,0 mm ≥ 5,0 mm; ≥ 10,0 mm oraz ≥ 20,0 mm
3. Liczba dni ze zjawiskami atmosferycznymi:
   - do liczby dni z opadem deszczu ●, śniegu ✳ oraz opadu lodowego ▲ zaliczono dni, w których opad wynosił 0,1 mm lub więcej i pochodził częściowo lub całkowicie z opadów odpowiadających podanym symbolom. Zamieszczono również liczbę dni z mgłą ≡, szadzią V, gołoledzią ∿, burzą ⚡ oraz pokrywą śnieżną ⊠

Dla wybranych 58 stacji i posterunków meteorologicznych zamieszczono w tablicy V wyniki miesięczne pomiarów temperatury minimalnej powietrza przy powierzchni gruntu oraz temperatury gruntu na głębokościach standartowych (5 cm, 10 cm, 20 cm i 50 cm), które wyznaczono przy użyciu termometrów kolankowych zainstalowanych na poletku pozbawionym roślinności. Również w tablicy VI zamieszczono dla wybranych 60 stacji i posterunków meteorologicznych wartości godzinne usłonecznienia. W tablicy VII zamieszczono kalendarz typów cyrkulacji panujących w danym miesiącu.

Kolumny tablic, zawierają następujące informacje:

Tablica V - Wyniki miesięczne pomiarów temperatury minimalnej przy powierzchni gruntu oraz temperatury gruntu na głębokościach standartowych

1. Temperatura minimalna przy powierzchni gruntu T_g, w °C:
   - średnia miesięczna minimalna ($\overline{Min}$);
   - minimum absolutne (Min abs.) oraz data wystąpienia
2. Temperatura gruntu na poszczególnych głębokościach, dla których średnia miesięczna (Dies) została wyliczona według wzoru:

$$Dies = \frac{1}{3}(7^h + 13^h + 21^h)$$

   a. Głębokość 5 cm:
      - średnia miesięczna dla trzech terminów z godziny: 7^h, 13^h i 21^h oraz średnia miesięczna (Dies);
      - maksymalna (Max) oraz minimalna (Min) wybrane z trzech terminów (7^h, 13^h i 21^h)
   b. Głębokości: 10 cm, 20 cm i 50 cm:
      - średnia miesięczna (Dies);
      - maksymalna (Max) i minimalna (Min) wybrane z trzech terminów

Tablica VI - Wartości godzinne usłonecznienia (miesięczne)

1. Czas trwania usłonecznienia w przedziałach godzinnych
2. Suma miesięczna usłonecznienia ($\sum$), w godzinach

Tablica VII - Kalendarz typów cyrkulacji i typów pogody

Za typ cyrkulacji lub typ pogody uważa się okres co najmniej dwudniowy zaklasyfikowany do tego samego typu. Pojedyncze dni znacznie odbiegające charakterem pogody lub cyrkulacji od typu poprzedzającego lub następującego oznaczono symbolem x.

Klasyfikacja typów cyrkulacji opiera się na trzech czynnikach: wskaźniku cyrkulacji strefowej dla Europy (Ws), wskaźniku cyrkulacji południkowej dla Europy (Wp) oraz wskaźniku ciśnienia dla Polski (Cp). Wskaźnik Ws przyjmuje wartość dodatnią dla cyrkulacji o składowej zachodniej, a ujemną dla składowej wschodniej. Wskaźnik Wp ma znak dodatni dla składowej południowej, a ujemny dla składowej północnej. Powyższe wskaźniki obliczane są z codziennych dolnych map synoptycznych. Wszystkie wyżej wymienione czynniki klasyfikowane są według systemu trójklasowego równoprawdopodobnego, w wyniku czego otrzymuje się 27 typów cyrkulacji.

Dla oznaczenia poszczególnych klas użyto następujących symboli:

Wskaźnik południkowy (Wp)
- N - klasa poniżej normy (ujemna)
- O - " w pobliżu normy
- S - " powyżej normy (dodatnia)

Wskaźnik strefowy (Ws)
- E - klasa poniżej normy (ujemna)
- O - " w pobliżu normy
- W - " powyżej normy (dodatnia)

Wskaźnik ciśnienia (Cp)
- C - klasa poniżej normy
- O - " w pobliżu normy
- A - " powyżej normy

Symbol typu cyrkulacji otrzymuje się przez zestawienie symboli klas dla wszystkich trzech czynników (Wp, Ws, Cp). Jeżeli wartości jednego z czynników Wp lub Ws są zaliczane do klasy O, wówczas w symbolu typu cyrkulacji zera tego się nie wpisuje, jeżeli natomiast wartości obu tych czynników są zaliczane do klasy O, wówczas pisze się tylko jedno zero. Klasę wskaźnika Cp wypisuje się w formie indeksu na dole po prawej stronie.

Przykłady:

Typ określony przez: klasę O dla Wp, klasę E dla Ws, klasę A dla Cp będzie miał symbol E_A;

Typ określony przez: klasę N dla Wp, klasę W dla Ws, klasę O dla Cp będzie miał symbol NW_O;

Typ określony przez: klasę O dla Wp, klasę O dla Ws, klasę C dla Cp będzie miał symbol O_C

Typy pogody dla Polski Centralnej są klasyfikowane w oparciu o dwa elementy: temperaturę i opady. Przez zastosowanie klasyfikacji trójklasowej równoprawdopodobnej dla każdego z tych elementów otrzymujemy 9 typów pogody. Symbole użyte dla oznaczenia poszczególnych klas są jednakowe dla obu elementów:

- 1 - klasa poniżej normy
- 2 - " w pobliżu normy
- 3 - " powyżej normy

W wyniku przyjęcia takich oznaczeń symbol typu pogody jest liczbą dwucyfrową, w której pierwsza cyfra oznacza klasę temperatury, a druga klasę opadów.

Przykład:

Typ pogody określony przez: klasę 1 dla temperatury, klasę 2 dla opadów będzie miał symbol 12

Dla bardziej szczegółowych opracowań wprowadza się dodatkowo podział każdej klasy na trzy równoprawdopodobne podklasy. Symbole używane dla oznaczenia poszczególnych podklas podaje poniższe zestawienie:

klasa	podklasy		
1	1_0	1	1_2
2	2_1	2	2_3
3	3_2	3	3_4

W kalendarzu typów pogody, typ pogody według klasyfikacji trójklasowej jest oznaczony dużymi cyframi. Umieszczony poniżej głównego symbolu, symbol napisany małymi cyframi w nawiasie odnosi się do klasyfikacji z podziałem na podklasy. Brak tego symbolu oznacza, że jest on identyczny z symbolem głównym.

Dla ilustracji każdego przypadku, dołączono mapki średniego rozkładu ciśnienia atmosferycznego na poziomie morza.

Szczegółowe omówienie zasad powyższego systemu klasyfikacyjnego podano w pracy J.Lityńskiego "Liczbowa klasyfikacja typów cyrkulacji i typów pogody".

Użyte w niniejszym roczniku symbole mają następujące znaczenie:

Nr	- numery, pod którymi figurują stacje i posterunki w tablicach rocznika (uporządkowane według malejącej szerokości geograficznej)
φ	- szerokość geograficzna północna
λ	- długość geograficzna wschodnia
H_s	- wzniesienie terenu ogródka meteorologicznego nad średni poziom morza
H_b	- wysokość barometru nad średni poziom morza Dla stacji meteorologicznych H_s i H_b zostały wyznaczone za pomocą niwelacji, natomiast dla posterunków H_s wyznaczono z mapy topograficznej
h_a	- wysokość anemometru nad powierzchnią gruntu
h_w	- wysokość wiatromierza Wilda nad powierzchnią gruntu
CSE	- czas środkowoeuropejski
T	- temperatura powietrza w ^oC
T_d	- temperatura punktu rosy w ^oC
T_g	- temperatura minimalna powietrza przy powierzchni gruntu
e	- prężność pary wodnej w mb
U	- wilgotność względna w %
P	- ciśnienie atmosferyczne zredukowane do 0^oC i do ciężkości normalnej w mb
P_o	- ciśnienie atmosferyczne zredukowane do 0^oC i do ciężkości normalnej, sprowadzone do średniego poziomu morza w mb
m	- w połączeniu z literowym symbolem elementu oznacza wartość miesięczną
N	- wielkość pokrycia nieba przez wszystkie obserwowane chmury w oktantach
N_h	- wielkość pokrycia nieba przez chmury rodzaju: Sc, St, Cu i Cb, a w przypadku ich braku przez chmury rodzaju: As, Ac i Ns w oktantach
h	- wysokość podstawy najniższych chmur w skali 0-9
dd	- kierunek wiatru w skali 01-36
v	- prędkość wiatru w m/sek
v_{max}	- maksymalna prędkość wiatru w m/sek
V	- widzialność w kierunku poziomym w skali 90-99
ww	- pogoda w chwili obserwacji w skali 00-99
W	- pogoda za okres ubiegłych sześciu godzin w skali 0-9
R	- suma opadu za okres ubiegłych sześciu godzin w mm
R_d	- dobowa suma opadu w mm
s_h	- grubość pokrywy śnieżnej w cm
s_g	- równoważnik wodny śniegu w mm/cm
S	- usłonecznienie w godzinach
Dies	- średnia dobowa
Max	- wartość maksymalna wybrana z ośmiu obserwacji terminowych
Min	- wartość minimalna wybrana z ośmiu obserwacji terminowych
Max abs.	- maksimum absolutne temperatury powietrza w ^oC
Min abs.	- minimum absolutne temperatury powietrza w ^oC
$\overline{Max}$	- średnia miesięczna z wartości maksymalnych dobowych
$\overline{Min}$	- średnia miesięczna z wartości minimalnych dobowych
•	- deszcz (do deszczu zaliczono również mżawkę)
*	- śnieg (do śniegu zaliczono również śnieg z deszczem, krupy śnieżne i śnieg ziarnisty)
▲	- opad lodowy (grad i ziarna lodowe)
≡	- mgła (widzialność < 1 km)
=	- zamglenie (widzialność ≥ 1 km)
⌴	- szron
⌓	- rosa
∽	- gołoledź
⊹	- zamieć śnieżna niska
⊹	- zamieć śnieżna wysoka
∞	- zmętnienie opalizujące
V	- szadź
⊼	- burza
⊠	- pokrywa śnieżna
◔	- dni pogodne
◕	- dni pochmurne

Uwaga:

Kropka (.) postawiona na miejscu wartości liczbowej oznacza brak danych, kreska (-) zaś brak zjawiska, wartości wątpliwe podano ze znakiem zapytania (?), wartości oszacowane podano w nawiasach. Data z gwiazdką oznacza, że dana wartość wystąpiła wielokrotnie.

ОБЪЯСНЕНИЯ

С 1966 года материал, содержащийся в "Метеорологическом Ежегоднике" распределен на две основные части. В первой части находятся результаты измерений 57 метеорологических станций, составляющих основную сеть, во второй - результаты 195 метеорологических постов, дополняющих основную сеть.

МЕТОД ОБРАБОТКИ РЕЗУЛЬТАТОВ И СОДЕРЖАНИЕ ТАБЛИЦ

А. Метеорологические станции

С 1 января 1966 года в основу обработки результатов входят измерения и наблюдения проведенные метеорологическими станциями в течение суток. В таблицу I включены результаты наблюдений проводимых каждые 6 часов в сроки: 1, 7, 13 и 19 CSE (00, 06, 12 и 18 GMT), для выбранных 30 станций. В таблице II содержатся суточные результаты и средние суточные величины, рассчитанные из 8 наблюдений, выполняемых каждые 3 часа в сроки: 1, 4, 7, 10, 13, 16, 19 и 22 CSE (00, 03, 06, 09, 12, 15, 18, и 21 GMT) для 57 станций. Таблица III - месячные суммы и средние величины рассчитанные по месячной сумме 8 наблюдательных сроков для 57 метеорологических станций.

Температура воздуха. Температура воздуха определяется с помощью термометров, которые умещены в метеорологической клетке английского типа на высоте 2 м над поверхностью почвы. Крайние суточные величины температур относятся для метеорологических станций к периоду с 19 CSE (18 GMT) предыдущего дня до 19 CSE данного дня.

Минимальная температура воздуха у поверхности почвы определена с помощью минимального термометра, умещенного на высоте 5 см над поверхностью почвы, на площадке лиственной растительности.

Влажность воздуха. Температура точки росы, упругость водяного пара и относительная влажность определены с помощью психрометра Августа.

Атмосферное давление. Атмосферное давление измеряется с помощью ртутных сосудных барометров.

Продолжительность солнечного сияния. Продолжительность солнечного сияния измерятся с помощью гелиографов Кампбелль-Стокса.

Ветер. Измерения ветра производятся главным образом анемометрами типа М-47, а только в исключительных случаях ветромером Вильда.

Осадки. Высота осадков с 1 января 1966 года измеряется на станциях каждые шесть часов в сроки: 1, 7, 13 и 19 CSE (00, 06, 12, и 18 GMT). В таблице I указана высота осадков за период минувших шести часов, а в таблицах II и III - высота осадков, которая относится к суткам начинающимся с 7 CSE (06 GMT) данного дня до 7 CSE следующего дня. Эти измерения выполнены с помощью дождемеров Геллъманна, с площадью отверстия 200 см^2, расположенных на высоте 1 м над поверхностью почвы, за исключением горных станций, расположенных более 500 м н.у.м., где применяются дождемеры горного типа с площадью отверстия 500 см^2, на высоте 1,5 м над поверхностью почвы.

Колонны таблиц, с левой по правой, включают следующие информации:

Таблица I - Ежедневные наблюдения метеорологических станций (срочные величины)

1. Очередные дни месяца
2. Температура воздуха T, в ^oC
3. Температура точки росы T_d, в ^oC
4. Упругость водяного пара e, в мб
5. Относительная влажность U, в %
6. Атмосферное давление P_o, приведенное к среднему уровню моря, в мб

7-8. Облачность в октантах (причем 0 обозначает безоблачное небо, 8 - небо целиком покрытое тучами, 9 - невидимое небо):
N - величина покрытия неба всеми наблюдаемыми тучами;
N_h - величина покрытия неба видами туч: Sc, St, Cu и Cb а в случае их отсутствия тучами вида: As, Ac и Ns

9. Высота основания самых низких туч h в масштабе кода
10. Направление ветра dd, в масштабе кода[x)]
11. Скорость ветра v, в м/сек
12. Видимость в горизонтальном направлении V, в масштабе кода[x)] 90-99
13. Погода в момент наблюдения ww, в масштабе кода[x)] 00-99
14. Погода за период истекших 6 часов W, в масштабе кода[x)] 0-9
15. Сумма осадков за период истекших шести часов R, в мм

Таблица II - Ежедневные наблюдения метеорологических станций (суточные величины)

1. Очередные дни месяца
2. Температура в ^oC:
   T - средняя суточная температура воздуха;
   Max - максимальная суточная температура воздуха;
   Min - минимальная суточная температура воздуха;
   T_g - минимальная температура воздуха у поверхности почвы
3. Средняя суточная упругость водяного пара e, в мб
4. Средняя суточная относительная влажность U, в %
5. Среднее суточное атмосферное давление P, редуцированное до 0^oC и до нормального веса в мб
6. Дневная сумма продолжительности солнечного сияния S, в часах
7. Средняя суточная величина покрытия неба всеми наблюдаемыми тучами N, в октантах. При расчетах средних величин невидимое небо принято целиком покрытым
8. Скорость ветра в м/сек:
   v - средняя суточная скорость ветра;
   v_{max} - максимальная скорость ветра, появляющаяся во время восьми наблюдений

x) Масштаб кода разработан на основе коллекции метеорологических кодов ОММ 9 TP 4 Volum B

9. Суточная сумма осадков R_d, в мм
10. Толщина снежного покрова s_h, измеренная в 7 CSE часов, в см
11. Водный эквивалент снега s_g, измеренный в 7 CSE часов, в мм/см

Таблица III - Месячные результаты наблюдений метеорологических станций

1. Температура воздуха T, в °C:
   - средняя месячная для четырех сроков с часа: 1, 7, 13 и 19 CSE а также средняя месячная (Dies);
   - средняя месячная максимальная ($\overline{Max}$) и минимальная ($\overline{Min}$);
   - абсолютная максимальная (Max abs.) и минимальная (Min abs.) и дата появления;
   - число дней с температурой в интервалах: Min < - 10°, < 0°, Max < - 10°, < 0°, > 15° и > 25°
2. Атмосферное давление P, в мб:
   - среднее месячное давление (P_m), редуцированное до 0°C и до нормального веса;
   - максимальное (Max) и минимальное (Min) давление (P), редуцированное до 0°C и до нормального веса, выбранное из восьми наблюдательных сроков;
   - среднее месячное давление ($P_{o,m}$), приведенное к среднему уровню моря
3. Упругость водяного пара e, в мб:
   - средняя месячная для четырех сроков с часа: 1, 7, 13, и 19 CSE и средняя месячная (Dies)
4. Относительная влажность U, в %:
   - средняя месячная дня четырех сроков с часа: 1, 7, 13 и 19 CSE и средняя месячная (Dies);
   - минимальная влажность (Min), выбранная из восьми наблюдательных сроков;
   - количество дней с минимальной влажностью менее 40%, выбранное из восьми наблюдательных сроков и с влажностью с 13 CSE часов выше 80%
5. Скорость ветра v, в м/сек:
   - средняя месячная для четырех сроков от часа: 1, 7, 13 и 19 CSE и средняя месячная (Dies);
   - максимальная скорость ветра (v_{max}), выбранная из восьми наблюдательных сроков;
   - количество случаев скорости в интервалах: 0, > 0-2, > 2-4, > 4-7, > 7-10, > 10-15, > 15-20 и > 20 м/сек, выбранное из восьми наблюдательных сроков;
   - количество дней с ветром, имеющим скорости ≥ 10 м/сек и > 15 м/сек
6. Облачность N, в октантах:
   - средняя месячная для четырех сроков от часа: 1, 7, 13 и 19 CSE и средняя месячная (Dies);
   - количество солнечный дней ◔ и пасмурных ◕. Солнечным считается такой день, в который средняя величина облачности определенная из восьми сроков менее или равняется 2,0 пасмурным - день, в который эта величина более или равняется 7,0
7. Осадки R_d, в мм:
   - декадные суммы ($\sum R_d$) и месячная сумма ($\sum R_{d,m}$);
   - максимальные суточные осадки ($R_{d,max}$) и дата появления;
   - количество дней с осадками в интервалах: 0,0 мм; ≥ 0,1 мм ≥ 1,0 мм; ≥ 5,0 мм; ≥ 10,0 мм и ≥ 20,0 мм
8. Количество дней с атмосферными явлениями:
   - дождем ●, снегом ✱, ледовыми осадками ▲, туманом ≡, дымкой =, инеем ⊔, росой ⌓, гололедом ∼, поземком ⇸ и низовой метелью ⇸, мглой ∞, изморозью V, грозой ⚡ и снежным покровом [*]
   Количество дней с явлениями относится к периоду образования явления во время с часа 1 CSE (00 GMT) данного для до 1 CSE следующего дня

Б. Метеорологические посты

В таблице IV находятся одновременно месячные результаты осадочных наблюдений для 195 постов и месячные величины температуры воздуха для 91 выбранных метеорологических постов. Метеорологические посты производят измерения и наблюдения 3 раза в день в сроки: 7^h, 13^h, 21^h по среднему местному солнечному времени. Средняя температура воздуха рассчитывается по формуле:

$$Dies = \frac{1}{4}(7^h + 13^h + 2 \times 21^h)$$

Крайние суточные величины температур относятся к периоду с вечернего наблюдения (21^h) предыдущего дня до вечернего наблюдения данного дня. Высота осадков относится к суткам, начинающимся с утреннего наблюдения (7^h) данного дня до утреннего наблюдения следующего дня. Количество дней с дождем, снегом и ледовыми осадками относится к суткам, начинающимся с утреннего наблюдения данного дня до утреннего наблюдения следующего дня. Количество дней с остальными явлениями относится к периоду с минувшей полночи до следующей.

Колонны таблицы с левой по правую содержат следующие информации:

1. Температура воздуха T, в °C:
   - средняя месячная (Dies);
   - средняя месячная максимальная (Max) и минимальная (Min);
   - абсолютная максимальная (Max abs.) и минимальная (Min abs.) и дата образования
2. Осадки R_d, в мм:
   - декадные суммы ($\sum R_d$) и месячная сумма ($\sum R_{d,m}$);
   - максимальные суточные осадки ($R_{d,max}$) и дата образования;
   - количество дней с осадками в интервалах: 0,0 мм; ≥ 0,1 мм; ≥ 1,0 мм; ≥ 5,0 мм; ≥ 10,0 мм и ≥ 20,0 мм
3. Количество дней с атмосферными явлениями:
   - днями с осадками дождя ●, снега ✱, и ледовыми осадками ▲ считаются дни, в которые осадки равнялись 0,1 мм или более и происходили частично или целиком от осадков отвечающих приведенным символам. Включено также количество дней с туманом ≡, изморозью V, гололедом ∼, грозой ⚡ и снежным покровом [*]

Для выбранных 58 метеорологических станций и постов в таблице V находятся месячные результаты измерений минимальной температуры воздуха у поверхности почвы и температуры почвы на стандартных глубинах

(5 см, 10 см, 20 см и 50 см) которые определяются с помощью термометров, умещенных на площадке лишенной растительности. В таблице VI находятся также для выбранных 60 метеорологических станций и постов часовые величины продолжительности солнечного сияния. В таблице VII находится календарь типов циркуляции в данном месяце.

Колонны таблиц содержат следующие информации:

Таблица V - Месячные результаты измерений минимальной температуры у поверхности почвы и температуры почвы на стандартных глубинах

1. Минимальная температура у поверхности почвы T_g, в °C:
   - средняя месячная минимальная ($\overline{Min}$);
   - минимальная абсолютная (Min abs.) и дата появления
2. Температура почвы на отдельных глубинах, для которых средняя месячная (Dies) рассчитана по формуле:

$$Dies = \frac{1}{3}\ (7^h + 13^h + 21^h)$$

   а. Глубина 5 см:
   - средняя месячная для трех сроков от часа 7^h, 13^h, и 21^h и средняя месячная (Dies);
   - максимальная (Max) и минимальная (Min) выбранная из трех сроков (7^h, 13^h и 21^h)

   б. Глубины: 10 см, 20 см и 50 см:
   - средняя месячная (Dies);
   - максимальная (Max) и минимальная (Min) выбранные с из трех сроков

Таблица VI - Часовые величины солнечного сияния (месячные)

1. Продолжительность солнечного сияния в часовых интервалах
2. Месячная сумма продолжительности солнечного сияния в часах

Таблица VII - Календарь типор циркуляции и типов погоды

Типом циркуляции или типом погоды считается период не менее двух дней, зачисленный к тому же типу. Отдельные дни, которые характером погоды или циркуляции отклоняются от предыдущего или следующего типа обозначены символом x.

Классификация типов циркуляции проведена для трех факторов: для индекса зональной циркуляции для Европы (Ws) для индекса меридиональной циркуляции для Европы (Wp) и для показателя давления в Польше (Cp). Индекс Ws принимает положительную величину для западной составляющей циркуляции, а отрицательную - для восточной составляющей. Индекс Wp положительный для южной составляющей, а отрицательный для северной составляющей. Вышеназванные факторы вычисляются на основании ежедневных приземных синоптических карт. Классификация этих факторов проведена по трехклассовой равновероятной системе, вследствие чего получается 27 типов циркуляции.

Для обозначения отдельных классов используются следующие символы:

Индекс меридиональный (Wp)
- N - класс ниже нормы (отрицательный)
- O - класс поблизости нормы
- S - класс выше нормы (положительный)

Индекс зональный (Ws)
- E - класс ниже нормы (отрицательный)
- O - поблизости нормы
- W - выше нормы (положительный)

Показатель давления (Cp)
- C - класс ниже нормы
- O - " поблизости нормы
- A - " выше нормы

Символ типа циркуляции получается путем сопоставления символов классов всех трех факторов (Wp, Ws, Cp). Если величина одного фактора Wp или Ws причисляется к классу O, тогда в символе типа циркуляции этого нуля не следует вписывать, а если величины обеих факторов зачислены к классу O, тогда следует вписать только один нуль. Класс показателя Cp пишется в форме индекса внизу по правой стороне.

Примеры:

Тип определен: классом O для Wp, классом E для Ws, классом A для Cp обозначается символом E_A;

Тип определен: классом N для Wp, классом W для Ws, классом O для Cp обозначается символом NW_O;

Тип определен: классом O для Wp, классом O для Ws, классом C для Cp обозначается символом O_C

Классификация типов погоды для Центральной Польши проведена на основании двух элементов: температуры и осадков. Применяя трехклассовую равновероятную систему классификации для каждого из этих элементов, получаем 9 типов погоды. Символы принятые для обозначения отдельных классов одинаковы для обеих элементов:

1 - класс ниже нормы
2 - " поблизости нормы
3 - " выше нормы

В результате применения таких обозначений символ типа погоды является двухцифровым числом, в котором первая цифра обозначает класс температуры, а вторрая класс осадков.

Пример:

Тип погоды определен: 1 классом для температуры, 2 классом для осадков обозначен символом 12

Для более детальных обработок каждый класс дополнительно разделен на три равновероятные подклассы. Символы принятые для обозначения отдельных подклассов:

класс	подкласс		
1	1_0	1	1_2
2	2_1	2	2_3
3	3_2	3	3_4

В календаре типов погоды, тип погоды по трехклассовой классификации обозначен большими цифрами. Символ написанный малыми цифрами в скобках ниже основного символа, относится к классификации с разделением на подклассы. Отсутствие этого символа обозначает, что идентичен он основному символу.

Для иллюстрации каждого случая даны карты среднего распределения атмосферного давления на уровне моря.

Детальные выводы относительно принципов описанной системы классификации разработаны в работе D. Литыньского "Численная классификация типов циркуляции и типов погоды".

Употребленные в настоящем ежегоднике символы имеют следующее значение:

Nr	- номера, которыми обозначены станции и посты в таблицах ежегодника систематизированы по убывающей географической широте
φ	- северная географическая широта
λ	- восточная географиеская долгота
H_s	- сооружение метеорологической площадки над средним уровнем моря
H_b	- высота барометра над средний уровень моря, Для метеорологических станций H_s и H_b определены с помощью нивеляции, а для постов H_s по топографической карте
h_a	- высота анемометра над поверхностью почвы
h_w	- высота ветромера Вильда над поверхностью почвы
CSE	- среднеевропейское время
T	- температура воздуха в ^{o}C
T_d	- температура точки росы в ^{o}C
T_g	- минимальная температура воздуха у поверхности почвы
e	- упругость водяного пара в мб
U	- относительная влажность в %
P	- атмосферное давление редуцированное до $0^{o}C$ и до нормального веса в мб
P_o	- атмосферное давление редуцированное до $0^{o}C$ и до нормальльного веса, приведенное к среднему уровню моря в мб
m	- вместе с буквенным символом элемента обозначает месячную величину
N	- величина покрытия неба всеми наблюдаемыми облаками, в октантах
N_h	- величина покрытия неба всеми видами облачности: Sc, St, Cu и Cb а в случае их отсутствия облачностью типа: As, Ac и Ns в октантах
h	- высота основы наиболее низкой облачности в масштабе 0-9
dd	- направление ветра в масштабе 0I-36
v	- скорость ветра в м/сек
v_{max}	- максимальная скорость ветра в м/сек
V	- видимость в горизонтальном направлении в масштабе 90-99
ww	- погода в момент наблюдения в масштабе 00-99
W	- погода за период истекших шести часов в масштабе 0-9
R	- сумма осадков за период истекших шести часов в мм
R_d	- суточная сумма осадков в мм
s_h	- толщина снежного покрова в см
s_g	- водный эквивалент снега в мм/см
S	- продолжительность солнечного сияния в часах
Dies	- средняя суточная
Max	- максимальная величина выбранная из восьми срочных наблюдений
Min	- минимальная величина выбранная из восьми срочных наблюдений
Max abs.	- максимальная абсолютная температуры воздуха в ^{o}C
Min abs.	- минимальная абсолютная температуры воздуха в ^{o}C
$\overline{Min}$	- средняя месячная из минимальных суточных величин
$\overline{Max}$	- средняя месячная из максимальная суточных величин
●	- дождь (в том и морось)
*	- снег (в том снег с дождем, снежная крупа и снежные) зерна ,
▲	- ледовые осадки (град и ледовые зерна)
≡	- туман (видимость < I км)
=	- дымка (видимость ≥ I км)
⌴	- иней
⌓	- роса
∼	- гололед
⇣	- поземок
⇢	- низовая метель
∞	- мгла
V	- изморозь
⚡	- гроза
⊠	- снежный покров
◔	- солнечные дни
◒	- пасмурные дни

Примечание:

Точка (.) стоящая в месте числовой величины обозначает отсутствие данных, черточка (-) - отсутствие явления, сомнительные величины обозначены вопросительным знаком (?), оцененные величины даны в скобках. Дата со звездочкой обозначает, что данная величина появлялась многократно.

COMMENTS

Since 1966, the material contained in the "Meteorological Yearbook" has been divided into two principal sections. One of them contain results of the measurements taken at 57 meteorological stations which establish the basic network, and the other includes the results from 195 meteorological posts, supplementary to the basic observation network.

METHOD OF DATA PROCESSING AND CONTENT OF TABLES

A. Meteorological station

Since January 1, 1966 data processing was based on measurements and observations taken daily by meteorological stations. Table I contains the results of observations carried out every six hours at: 1, 7, 13 and 19 CSE (00, 06, 12 and 18 GMT) for the selected stations. Table II comprises daily results and daily means computed from eight observations carried out each three hours at: 1, 4, 7, 10, 13, 16, 19 and 22 CSE (00, 03, 06, 09, 12, 15, 18 and 21 GMT) for 57 stations. Table III contains monthly totals and means, calculated from the monthly total of eight observation times for 57 meteorological stations.

Air temperature. Air temperature was determined by means of thermometers set in meteorological screen of English type at the 2 m level above the ground surface. The extreme temperatures for meteorological stations refer to the period from 19 o'clock CSE (18 GMT) of the preceding day up to 19 CSE of the respective day.

Minimal air temperature at the ground surface was determined by means of minimum thermometer set at the 5 cm level above the ground surface, on the plot with no vegetation.

Air humidity; dew point temperature, water vapour pressure and relative humidity is being determined by means of August psychrometer.

Atmospheric pressure; the atmospheric pressure was measured by means of pot Mercury barometers.

Sunshine duration; sunshine duration was measured by Campbell-Stokes' heliographs.

Wind; wind measurements are mostly carried out at use of anemometers of M-47 Type, and only in some cases at use of Wild's anemometers.

Precipitation. The heigh of precipitation beginning 1 January 1966 is being measured at the stations every six hours at: 1, 7, 13 and 19 CSE (00, 06, 12 and 18 GMT). In Table I the precipitation height for the past six hours was shown, but in Table II and III the precipitation height referring to twenty four hours counted from 7 CSE (06 GMT) of the respective day up to 7 CSE of the next day. Measurements were taken by means of Hellman's gauges with the collecting surface of 200 sq. cm, set at the height of 1 m above the ground surface, excluding a number of mountainous stations situated over 500 m above sea level, where are being used the gauges of the mountainous type with the collecting surface of 500 sq. cm. The last are set at the height of 1,5 m above the ground surface.

The contents of the columns from left to right are as follows:

Table I - Everyday observations from meteorological stations (values from indiv. observ. times)

1. Successive days of the month
2. Air temperature T, in °C
3. Dew point temperature T_d, in °C
4. Water vapour pressure e, in mb
5. Relative humidity U, in percentages
6. Atmospheric pressure P_o reduced to mean sea level in mb

7-8. Total cloud amount in octas (where 0 denotes fair sky, 8 - overcasted sky - completely covered with clouds, and 9 - invisible sky):
N - extent of cloud cover with all the observed clouds;
N_h - extent of cloud cover with clouds of the types: Sc, St, Cu and Cb, and in case of their absence by clouds of the type: As, Ac and Ns

9. Height of the base of the lowest clouds in code scale x) (synop - code)
10. Wind direction dd, in synopcode x)
11. Wind speed v, in m/sec
12. Horizontal visibility V, expressed by the synopcode 90-99 x)
13. Weather at the observation moment ww, expressed by the synopcode 00-99 x)
14. Weather for the period of the past six hours W, expressed by the synopcode 0-9 x)
15. Precipitation total for the past six hours R, in mm

Table II - Everyday observations of meteorological stations (daily values)

1. Consecutive days of the month
2. Temperature in °C:
   T - daily mean of air temperature;
   Max - daily maximum of air temperature;
   Min - daily minimum of air temperature;
   Tg - minimum temperature at the ground surface
3. Daily mean water vapour pressure e, in mb
4. Daily mean relative humidity U, in percentages
5. Daily mean atmospheric pressure P, reduced to 0° C and to the normal gravitation in mb

---

x) Synopcodes were worked out on the basis of meteorological code contained in the WMO Publication No. 9 TP 4, Volume B

6. Daily total of sunshine S, in hours
7. Daily mean overcast by all the observed cloud types N, in octas. In computation of means, the invisible sky was adopted as the completely overcasted
8. Wind speed in m/sec:
   - v - daily mean of wind speed;
   - v_{max} - maximum of wind speed that occurred at the time of eight observations
9. Daily total height of precipitation R_d, in mm
10. Snow cover depth s_h, measured at 7 CSE, in cm
11. Water equivalent in snow s_g, measured at 7 CSE, in mm/cm

Table III - Monthly observation results from meteorological stations

1. Air temperature T, in °C:
   - monthly mean for four times from: 1, 7, 13 and 19 CSE and (Dies) monthly mean;
   - monthly mean maximum ($\overline{Max}$) and minimum ($\overline{Min}$);
   - absolute maximum (Max abs.) and absolute minimum (Min abs.) and the date of occurrence;
   - number of days with temperature intervals: Min $< -10°$, $< 0°$, Max $< -10°$, $< 0°$, $> 15°$ and $> 25°$
2. Atmospheric pressure P, in mb:
   - monthly mean pressure (P_m), reduced to 0°C and to normal gravitation;
   - maximum (Max) and minimum (Min) pressure (P), reduced to 0°C and to normal gravitation, selected from eight observation times;
   - monthly mean pressure ($P_{o,m}$), reduced to mean sea level
3. Water vapour pressure e in mb:
   - monthly mean for four times: 1, 7, 13 and 19 CSE and (Dies) monthaly mean
4. Relative humidity U, in %:
   - monthly mean for four times: 1, 7, 13 and 19 CSE and (Dies) monthly mean;
   - minimal humidity (Min), selected from eight observation times;
   - number of days with minimal humidity below 40%, selected from eight observation times, and with humidity from 13 CSE over 80%
5. Wind speed v, in m/sec:
   - monthly mean for four observation times: 1, 7, 13 and 19 CSE and (Dies) monthly mean;
   - maximal wind speed(v_{max}), selected from eight observation times;
   - number of speed occurrences in the intervals: 0, >0-2, >2-4, >4-7, >7-10, >10-15, >15-20 and >20 m/sek selected from eight observation times;
   - number of days with speed ≥ 10 m/sec and > 15 m/sec
6. Cloudiness N in octas:
   - monthly means for eight times: 1, 7, 13 and 19 CSE and (Dies) monthly means;
   - number of clear ◔ and cloudy ◕ days. The clear day is a day in which the mean value of overcast counted from eight observation times is smaller or equal 2,0 and the cloudy day - when the aforesaid value is greater or equal 7.0
7. Precipitation R_d, in mm:
   - decadal totals $(\sum R_d)$ and monthly total $(\sum R_{d,m})$;
   - maximum daily precipitation $(R_{d,max})$, and date of its occurrence;
   - number of days with precipitation in the intervals: 0,0 mm; ≥ 0,1 mm; ≥ 1,0 mm; ≥ 5,0 mm; ≥ 10,0 mm and ≥ 20,0 mm
8. Number of days with atmospheric phenomena:
   - rain ●, snow ✱, ice needles ▲, fog ≡, mist =, hoar frost ⌴, dew ⌒, glazed frost ∿, drifting snow ⇸ and blowing snow ⇸, haze ∞, soft rime V, thunderstorm ⚡ and snow cover ⊠
   Number of days characterized by phenomena refers to the phenomenon occurrence time from 1 CSE (00 GMT) of the respective day till 1 CSE of the next day

B. Meteorological posts

In table IV were included, the results of precipitation observations for 195 posts and the monthly values of air temperature for 91 selected meteorological posts. The measurements and observations are being carried out by meteorological posts three times a day at: 7^h, 13^h and 21^h of mean local solar time. The mean air temperature was computed from the formula:

$$\text{Dies} = \frac{1}{4}(7^h + 13^h + 2 \times 21^h)$$

Daily extremes of temperatures refer to the evening observation time (21^h) of the last day to the evening observation of the respective day. The precipitation height refers to the 24 - hours counted from the morning observation (7^h) of the respective day to the morning observation of the next day. Number of days with rain, snow and ice needles refers to the 24-hours counted from the morning observation of the respective day to the morning observation of the next day. Number of days with the other (remained) phenomena refers to the period from the midnight of the last day to the midnight of the next day.

The contents of the columns from left to right are as follows:

1. Air temperature T, in °C
   - monthly mean (Dies);
   - monthly mean maximum ($\overline{Max}$) and minimum ($\overline{Min}$);
   - absolutne maximum (Max. abs.) and minimum (Min abs.) and the date of occurrence
2. Precipitation R_d, in mm:
   - decadal totals $(\sum R_d)$ and monthly total $(\sum R_{d,m})$;
   - maximal daily precipitation $(R_{d,max})$ and the date of occurrence;
   - number of days with precipitation in the intervals: 0,0 mm, ≥ 0,1 mm, ≥ 1,0 mm, ≥ 5,0 mm, ≥ 10,0 mm and ≥ 20,0 mm
3. Number of days with atmospheric precipitation:
   - as days with rain ●, snow ✱ and ice needle precipitation ▲ were reckoned days in which the precipitation amounted 0,1 mm or more and originated partly or in full from precipitation corresponding to the aforelisted symbols.

The number of days with fog ≡ , soft rime V , glazed frost ∾ , thunderstorm ⚡ , and snow cover ⊠ was also included

For the selected 58 stations and meteorological posts monthly results of minimum temperature measurements and the ground temperatures at the standard depth (5 cm, 10 cm, 20 cm and 50 cm) are given in Table V. The results were determined by ground thermometers set on the plot with no vegetation. Also the hourly values of solar radiation for the selected 60 stations and meteorological posts were printed in Table VI. Table VII contains the calendar of circulation types occurring in the respective month.

The contents of the tables are as follows:

Table V - Monthly results of minimum temperature measurements at the ground surface and the ground temperatures at the standard depth

1. Minimum temperature at the ground surface T_g, in °C:
   - monthly mean minimum temperature ($\overline{Min}$);
   - absolute minimum temp. (Min. abs.) and the date of occurrence
2. Ground temperature at individual depth, for which (Dies) monthly means were computed following the formula:

$$Dies = \frac{1}{3} (7^h + 13^h + 21^h)$$

   a. Depth 5 cm:
      - monthly mean for three observation times: 7^h, 13^h and 21^h and (Dies) monthly mean;
      - maximum (Max) and minimum (Min) selected from three observation times (7^h, 13^h and 21^h)
   b. Depths: 10 cm, 20 cm and 50 cm:
      - monthly mean (Dies);
      - maximum (Max) and minimum (Min) selected from three observations times

Table VI - Hourly sunshine duration values (monthly)

1. Sunshine duration in hourly intervals
2. Monthly total of sunshine duration ($\sum$), in hours

Table VII - The calendar of the cirulation and weather types

The circulation or weather type is a period of at least two days duration, classified to the same type. Particular days, much differing by the weather or circulation characteristics from the foregoing or subsequent type, are designed by x.

The classification of circulation types is based on three factors: the index of zonal circulation for Europe (Ws), the index of meridional circulation for Europe (Wp) and the index of pressure for Poland (Cp).

The index Ws is positive for circulation with western component, and negative for circulation with eastern component. The index Wp is positive for southern component, and negative for northern component. These indices are computed from daily synoptic charts. All above named factors are classified according to a three - class system of equal probability what results in the 27 circulation types.

The following symbols are used to designate the particular classes:

Meridional index (Wp)
- N - class below the standard (negative)
- O - " near the standard
- S - " above the standard (positive)

Zonal index (Ws)
- E - class below the standard (negative)
- O - " near the standard
- W - " above the standard (positive)

Pressure index (Cp)
- C - class below the standard
- O - " near the standard
- A - " above the standard

The symbol of the circulation type is formed by combining the class symbols for all the three factors (Wp, Ws, Cp). If the values of one of the factor Wp or Ws are listed to the class O, then in the symbol of the circulation type this O isn't written; but if the values of both these factors belong to the class O, then only one zero is written. The class of the index Cp is denoted as a sign down to the right side.

Examples:

The type designed by: class O for Wp, class E for Ws, class A for Cp will have the symbols E_A;

The type designed by: class N for Wp, class W for Ws, class O for Cp will have the symbol NW_O;

The type designed by: class O for Wp, class O for Ws, class C for Cp will have the symbol O_C

The weather types for Central Poland are classified after two elements: the temperature and the precipitation. The application of the three-class classification of equal probability for each of these elements yields 9 weather types. The symbols used to designate particular classes are the same for both elements:

- 1 - class below the standard
- 2 - " near the standard
- 3 - " above the standard

As a consequence, the symbol of the weather type is a two-figure number, of wich the first figure relates to the temperature class, the second to the precipitation class.

Example:

The weather type designed by: class 1 for the temperature, class 2 for the precipitation will have the symbol 12

Additionally, for more detailed elaborations, a division of each class into three subclasses of equal probability is introduced. The symbols used to designate particular subclasses are listed below:

class	subclasses		
1	1_0	1	1_2
2	2_1	2	2_3
3	3_2	3	3_4

In the calendar of the weather types, the weather type after of the three-class classification is represented by big figures. The

symbol written with small figures, in bracket, placed below main symbol, refers to the classification with the division into the subclasses. The lack of this symbol means, that it is identical with the main symbol.

To illustrate each case, the maps of the mean distribution of the atmospheric pressure at the sea level are given.

A detailed description of the principles of the above applied classification system is given in the paper of J.Lityński "Numerical classification of circulation and weather types".

The sybols used in the yearbook correspond to the following meanings:

Nr	- number, the stations and posts were marked within the yearbook - (arranged with the decreasing latitude)
φ	- northern latitude
λ	- eastern longitude
H_s	- height (elevation) of meteorological plot above mean sea level
H_b	- barometer height above mean sea level For meteorological stations H_s and H_b the aforelisted elements were determined by means of levelling and for posts H_s they were calculated from the topographic map
h_a	- anemometer height above the ground surface
h_w	- Wilde´s anemometer height above the ground surface
CSE	- mid-european time
T	- air temperature in ^oC
T_d	- dew point temperature in ^oC
T_g	- minimum temperature of air at the ground surface
e	- water vapour pressure in mb
U	- relative humidity in %
P	- atmospheric pressure reduced to 0^oC and to normal gravitation in mb
P_o	- atmospheric pressure reduced to 0^oC and to normal gravitation for mean sea level in mb
m	- in connection with the letter symbol of the element denotes the monthly value
N	- sky cover extent by all types of the observed clouds in octas
N_h	- sky cover extent by the clouds of the following types: Sc, St, Cu and Cb, and in case of their lack by clouds of the types: As, Ac and Ns in octas
h	- height of the lowest clouds base in scale 0-9
dd	- wind direction in scale 01-36
v	- wind speed in m/sec
v_{max}	- maximum of wind speed in m/sec
V	- visibility in vertical in scale 90-99
ww	- weather condition at the observation moment in scale 00-99
W	- weather condition for the period of the past six hours in scale 0-9
R_d	- daily precipitation total in mm
s_h	- snow cover depth in cm
s_g	- water equivalent in snow, in mm/cm
S	- sunshine duration in hours
Dies	- daily mean
Max	- maximum value selected from eight observation times
Min	- minimum value selected from eight observation times
Max.abs.	- absolute maximum of air temperature in ^oC
Min.abs.	- absolute minimum of air temperature in ^oC
$\overline{Max}$	- monthly mean from the daily maxima
$\overline{Min}$	- monthly mean from the daily minima
●	- rain (drizzle was considered as a rain, too)
*	- snow (snow with rain, snow groats and grainy snow were reckoned as snow, too)
▲	- ice needle precipitation (hail and ice grains)
≡	- fog (visibility < 1 km)
=	- mist (visibility ≥ 1 km)
⌴	- hoarfrost
⌒	- dew
∿	- glazed frost
⸸	- drifting snow
⸸	- browing snow
∞	- haze
V	- soft rime
⚡	- thunderstorm
⊠	- snow cover
◔	- clear days
◕	- cloudy days

Note:

Point put instead of the numerical value denotes the gap in data, dash (-) lack of phenomenon, the questionable values were marked with question mark (?), estimated values were given in parantheses. Date furnished with asterisk means that the value concerned occurred many times.

SPIS ALFABETYCZNY STACJI I POSTERUNKÓW

СПИСОК СТАНЦИЙ И ПОСТОВ В АЛФАВИТНОМ ПОРЯДКЕ

ALPHABETIC LIST OF STATIONS AND POSTS

Nr	Stacja - posterunek	Strona						N	E Gr	H_z	H_b	h_a	h_w	Dorzecze
		Tabl. I	Tabl. II	Tabl. III	Tabl. IV	Tabl. V	Tabl. VI							
216	Aleksandrowice	-	47	50	-	-	64	49°18'	19°00'	398	403,4	20,0	20,0	Wisła
30	Augustów	-	-	-	56	-	-	53 50	22 58	130	-	-	-	Biebrza
250	Baligród	-	-	-	59	-	-	49 20	22 17	450	-	-	-	San
16	Bartoszyce	-	-	-	56	-	64	54 15	20 48	60	-	-	-	Łyna
245	Barwinek	-	-	-	59	-	-	49 26	21 41	420	-	-	-	Wisłoka
102	Biała Podlaska	-	-	-	57	-	-	52 01	23 08	145	-	-	-	Bug
73	Białowieża	-	-	-	56	62	64	52 42	23 51	164	-	-	-	Narew
58	Białystok	9	38	50	-	62	64	53 07	23 11	139	140,8	13,3	13,3	Narew
41	Biebrza	-	-	-	56	62	64	53 39	22 36	117	-	-	-	Biebrza
222	Biecz	-	-	-	59	-	-	49 44	21 15	260	-	-	-	Wisłoka
70	Bielsk Podlaski	-	-	-	56	-	-	52 47	23 11	145	-	-	-	Narew
201	Bieruń Stary	-	-	-	58	-	-	50 05	19 05	236	-	-	-	Wisła
227	Bircza	-	-	-	59	-	-	49 41	22 29	300	-	-	-	San
210	Bochnia-Chodenice	-	-	-	59	-	-	49 59	20 24	200	-	-	-	Raba
146	Bogatynia	-	-	-	58	-	-	50 54	14 59	282	-	-	-	Nysa Łużycka
128	Bolesławiec	-	-	-	57	-	-	51 16	15 35	208	-	-	-	Bóbr
189	Borusowa	-	-	-	58	-	-	50 17	20 47	170	-	-	-	Wisła
96	Brwinów	-	-	-	57	62	64	52 08	20 43	96	-	-	-	Bzura
241	Brzegi Dolne	-	-	-	59	-	-	49 27	22 38	420	-	-	-	Strwiąż
246	Bukowina	-	-	-	59	-	-	49 21	20 07	880	-	-	-	Dunajec
60	Bydgoszcz	-	38	50	-	-	-	53 06	17 58	70	72,1	11,0	-	Brda
56	Bydgoszcz, IMiUZ	-	-	-	56	62	64	53 08	18 01	46	-	-	-	Brda
136	Chełm	-	-	-	57	-	-	51 07	23 30	208	-	-	-	Bug
64	Chodzież	-	-	-	56	-	-	52 59	16 54	100	-	-	-	Noteć
38	Chojnice	7	37	50	-	-	64	53 42	17 33	172	177,2	13,0	12,5	Brda
220	Cieszyn-Bobrek	-	-	-	59	-	64	49 45	18 39	300	-	-	-	Olza
11	Czarna Dąbrówka	-	-	-	56	-	-	54 21	17 34	120	-	-	-	Łupawa
240	Czarny Dunajec	-	-	-	59	-	-	49 27	19 51	676	-	-	-	Dunajec

U w a g a : Wartości współrzędnych oraz wysokości podano według stanu 1 stycznia 1966 roku.

Nr	Stacja - posterunek	Strona						N	E Gr	H_s	H_b	h_a	h_w	Dorzecze
		Tabl. I	Tabl. II	Tabl. III	Tabl. IV	Tabl. V	Tabl. VI							
153	Częstochowa	-	44	50	-	62	-	50°49′	19°06′	261	262,6	23,0	-	Warta
9	Darłowo	-	-	-	56	-	-	54 27	16 23	7	-	-	-	Wieprza
204	Dębica	-	-	-	58	-	-	50 03	21 24	205	-	-	-	Wisłoka
156	Dobrogoszcz	-	-	-	58	-	-	50 46	17 01	175	-	-	-	Oława
178	Duszniki-Zdrój	-	-	-	58	-	-	50 24	16 24	540	-	-	-	Nysa Kłodzka
217	Dynów	-	-	-	59	-	-	49 48	22 14	276	-	-	-	San
25	Dziwnów	-	-	-	56	-	64	54 01	14 44	7	-	-	-	Przymorze
19	Elbląg	-	35	50	-	-	-	54 10	19 26	38	42,9	20,0	-	Elbląg
197	Garlica Murowana	-	-	-	58	62	-	50 09	19 56	270	-	-	-	Prądnik
10	Gdańsk-Wrzeszcz	3	34	50	-	-	-	54 23	18 36	13	12,4	15,5	18,4	Wisła
7	Gdynia	-	-	-	56	-	64	54 31	18 34	2	-	-	-	Przymorze
186	Gliwice	-	-	-	58	-	-	50 18	18 38	230	-	-	-	Kłodnica
69	Głodowo	-	-	-	56	-	-	52 50	19 15	100	-	-	-	Wisła
114	Głogów	-	-	-	57	-	-	51 39	16 06	112	-	-	-	Odra
194	Głubczyce	-	-	-	58	-	-	50 12	17 50	280	-	-	-	Odra
15	Gołdap	-	-	-	56	-	-	54 19	22 19	155	-	-	-	Węgorapa
71	Gorzów Wlkp.	12	39	50	-	62	64	52 44	15 15	65	56,2	13,0	12,0	Warta
121	Grabownica	-	-	-	57	-	-	51 28	17 27	119	-	-	-	Barycz
162	Grodków	-	-	-	58	-	-	50 41	17 23	170	-	-	-	Nysa Kłodzka
46	Grudziądz	-	-	-	56	-	-	53 30	18 46	40	-	-	-	Wisła
252	Gubałówka	-	-	-	59	-	-	49 18	19 56	1000	-	-	-	Dunajec
103	Gubin	-	-	-	57	-	-	51 57	14 46	76	-	-	-	Nysa Łużycka
255	Hala Gąsienicowa	-	-	-	59	-	-	49 15	20 00	1520	-	-	-	Dunajec
4	Hel	-	34	50	-	-	64	54 36	18 49	1	2,6	25,0	24,0	Przymorze
195	Horyniec	-	-	-	58	-	-	50 11	23 21	240	-	-	-	San
233	Istebna-Stecówka	-	-	-	59	-	-	49 35	18 57	750	-	-	-	Wisła
235	Iwonicz-Zdrój	-	-	-	59	-	64	49 34	21 48	402	-	-	-	Wisłok
206	Jakubowice	-	-	-	58	-	-	50 01	17 51	319	-	-	-	Odra
160	Janów Lubelski	-	-	-	58	-	-	50 43	22 25	230	-	-	-	San
223	Jasło	-	-	-	59	-	-	49 44	21 28	240	-	-	-	Wisłoka
211	Jastrzębie-Zdrój	-	-	-	59	-	-	49 57	18 34	282	-	-	-	Olza
148	Jelenia Góra	22	43	50	-	62	64	50 54	15 48	342	343,9	16,0	16,0	Bóbr
111	Kalisz	18	41	50	-	62	64	51 44	18 05	140	143,1	-	15,0	Prosna
234	Kamienica	-	-	-	59	-	-	49 35	20 21	460	-	-	-	Dunajec
45	Kamień Krajeński	-	-	-	56	62	-	53 32	17 32	124	-	-	-	Brda
155	Karpacz	-	-	-	58	-	-	50 46	15 45	700	-	-	-	Bóbr
13	Kartuzy	-	-	-	56	-	-	54 20	18 12	220	-	-	-	Radunia
256	Kasprowy Wierch	31	48	50	-	-	64	49 14	19 59	1991	1988,8	15,4	15,4	Dunajec
192	Katowice	27	45	50	-	-	64	50 14	19 02	284	283,8	20,0	17,0	Przemsza
23	Kętrzyn	-	36	50	-	62	-	54 05	21 22	108	97,2	10,5	11,6	Łyna
151	Kielce	23	43	50	-	62	-	50 51	20 37	268	270,0	21,1	20,8	Nida
54	Kisielnica	-	-	-	56	-	-	53 15	22 07	140	-	-	-	Narew
176	Kłodzko	-	45	50	-	62	-	50 26	16 39	316	317,3	15,6	16,1	Nysa Kłodzka

Nr	Stacja - posterunek	Strona						N	E Gr	H_s	H_b	h_a	h_w	Dorzecze
		Tabl. I	Tabl. II	Tabl. III	Tabl. IV	Tabl. V	Tabl. VI							
67	Kobylec	-	-	-	56	-	-	52°51′	17°12′	90	-	-	-	Wełna
193	Kolbuszowa	-	-	-	58	-	-	50 14	21 47	208	-	-	-	Wisła
93	Koło	-	40	50	-	62	-	52 12	18 38	95	101,7	14,4	13,3	Warta
18	Kołobrzeg	4	35	50	-	-	64	54 11	15 35	3	5,4	18,8	18,0	Parsęta
249	Komańcza	-	-	-	59	-	-	49 20	22 04	470	-	-	-	San
133	Końskie	-	-	-	57	-	-	51 11	20 24	245	-	-	-	Pilica
172	Korfantów	-	-	-	58	-	-	50 29	17 36	200	-	-	-	Nysa Kłodzka
17	Koszalin	-	35	50	-	62	64	54 12	16 10	33	33,9	15,0	13,5	Przymorze
20	Kościerzyna	-	-	-	56	-	-	54 08	17 58	180	-	-	-	Wierzyca
202	Kraków-Balice	29	46	50	-	-	64	50 05	19 48	237	237,5	20,0	20,0	Prądnik
203	Kraków, Obs. Astr.	-	-	-	58	-	-	50 04	19 58	206	-	-	-	Wisła
142	Krasnystaw	-	-	-	57	-	-	50 59	23 10	190	-	-	-	Wieprz
145	Kraśnik	-	-	-	58	-	-	50 55	22 12	250	-	-	-	Wisła
226	Krosno	-	-	-	59	-	-	49 41	21 45	282	-	-	-	Wisłok
243	Krynica	-	-	-	59	-	64	49 26	20 58	613	-	-	-	Poprad
80	Krzemień	-	-	-	57	-	-	52 33	22 30	112	-	-	-	Bug
66	Krzyż	-	-	-	56	62	-	52 53	16 01	31	-	-	-	Noteć
140	Laskowice Oławskie	-	-	-	57	62	64	51 03	17 21	134	-	-	-	Widawa
183	Lądek-Zdrój	-	-	-	58	-	64	50 21	16 53	460	-	-	-	Nysa Kłodzka
85	Legionowo	-	-	-	57	-	-	52 24	20 58	93	-	-	-	Wisła
130	Legnica	-	42	50	-	62	-	51 13	16 10	122	126,3	15,7	15,7	Kaczawa
239	Lesko	-	-	-	-	62	64	49 28	22 20	386	375,2	17,6	17,6	San
105	Leszno-Strzyżewice	17	41	50	-	62	64	51 50	16 32	90	92,4	11,3	14,2	Barycz
191	Leżajsk	-	-	-	58	-	-	50 15	22 26	190	-	-	-	San
6	Lębork	-	34	50	-	62	64	54 33	17 45	18	21,8	13,5	12,2	Łeba
53	Lidzbark	-	-	-	56	-	-	53 16	19 50	150	-	-	-	Drwęca
21	Lidzbark Warmiński	-	-	-	56	-	-	54 08	20 36	90	-	-	-	Łyna
224	Limanowa	-	-	-	59	-	-	49 42	20 25	440	-	-	-	Dunajec
51	Lipki	-	-	-	56	-	-	53 21	14 58	30	-	-	-	Odra
129	Lublin	20	42	50	-	-	-	51 14	22 34	171	176,7	16,0	10,0	Wieprz
213	Łapanów	-	-	-	59	-	-	49 52	20 18	240	-	-	-	Raba
2	Łeba	-			-	-	-	54 46	17 34	2	3,6	-	21,5	Łeba
98	Łowicz	-	-	-	57	-	-	52 07	19 56	95	-	-	-	Bzura
112	Łódź-Lublinek	19	42	50	-	-	64	51 44	19 24	187	187,7	10,0	11,0	Ner
254	Łysa Polana	-	-	-	59	-	-	49 16	20 07	988	-	-	-	Dunajec
221	Maków Podhalański	-	-	-	59	-	-	49 44	19 40	350	-	-	-	Skawa
26	Miastko	-	-	-	56	-	-	54 00	16 58	145	-	-	-	Wieprza
181	Miechów	-	-	-	58	-	-	50 22	20 02	292	-	-	-	Wisła
187	Mielec	-	45	50	-	-	-	50 18	21 27	168	174,1	14,5	23,4	Wisłoka
31	Mikołajki	-	36	50	-	-	64	53 47	21 35	127	131,1	15,5	12,0	Pisa
57	Mława	-	38	50	-	62	-	53 07	20 22	141	145,8	13,3	13,0	Wkra
247	Muszyna	-	-	-	59	-	-	49 21	20 53	445	-	-	-	Poprad
215	Myślenice	-	-	-	59	-	-	49 49	19 56	295	-	-	-	Raba
138	Namysłów	-	-	-	57	-	-	51 05	17 44	155	-	-	-	Widawa
50	Nidzica	-	-	-	56	-	-	53 22	20 25	170	-	-	-	Wkra
171	Nisko	-	-	-	58	-	-	50 31	22 09	164	-	-	-	San

Nr	Stacja - posterunek	Strona						N	E Gr	H_s	H_b	h_a	h_w	Dorzecze
		Tabl. I	Tabl. II	Tabl. III	Tabl. IV	Tabl. V	Tabl. VI							
122	Nowa Wieś	-	-	-	57	-	-	51°27′	22°45′	179	-	-	-	Wieprz
116	Nowe Miasto	-	-	-	57	-	-	51 37	20 35	155	-	-	-	Pilica
231	Nowy Sącz	-	47	50	-	-	64	49 37	20 42	292	295,4	17,6	16,5	Dunajec
238	Nowy Targ	-	-	-	59	-	-	49 29	20 02	600	-	-	-	Dunajec
24	Olecko	-	-	-	56	-	-	54 03	22 30	183	-	-	-	Biebrza
149	Olesno	-	-	-	58	-	-	50 53	18 25	238	-	-	-	Stobrawa
188	Olkusz	-	-	-	58	-	-	50 17	19 34	375	-	-	-	Przemsza
34	Olsztyn-Dajtki	6	37	50	-	62	-	53 46	20 25	133	135,4	12,0	12,0	Łyna
144	Oława	-	-	-	58	-	-	50 57	17 19	137	-	-	-	Odra
164	Opole	26	43	50	-	62		50 40	17 58	176	177,9	15,0	13,5	Odra
134	Opole Lubelskie	-	-	-	57	-	-	51 09	21 59	149	-	-	-	Wisła
61	Ostrołęka	10	38	50	-	62		53 05	21 34	95	96,3	13,0	13,0	Narew
165	Ostroszowice	-	-	-	58	-	-	50 39	16 38	377	-	-	-	Nysa Kłodzka
88	Ostrowy	-	-	-	57	-	-	52 18	19 10	120	-	-	-	Bzura
39	Ostróda	-	-	-	56	-	-	53 42	19 58	106	-	-	-	Drwęca
123	Ostrzeszów	-	-	-	57	-	-	51 26	17 56	198	-	-	-	Prosna
174	Otmuchów	-	-	-	58	-	-	50 28	17 10	212	-	-	-	Nysa Kłodzka
207	Ożańsk	-	-	-	59	-	-	50 01	22 35	250	-	-	-	San
87	Paproć	-	-	-	57	62	-	52 19	16 08	75	-	-	-	Obra
81	Płock-Radziwie	-	39	50	-	62	-	52 32	19 40	63	63,8	13,8	14,0	Wisła
33	Połczyn-Zdrój	-	-	-	56	-	-	53 46	16 06	100	-	-	-	Parsęta
75	Poświętne	-	-	-	57	62	64	52 38	20 23	101	-	-	-	Wkra
170	Poturzyn	-	-	-	58	-	-	50 34	23 56	240	-	-	-	Bug
84	Poznań - Ławica	13	39	50	-	-	64	52 25	16 50	86	92,1	16,5	13,5	Warta
35	Prabuty	-	-	-	56	62	64	53 44	19 13	98	-	-	-	Wisła
184	Prudnik	-	-	-	58	-	-	50 19	17 34	265	-	-	-	Odra
63	Przasnysz	-	-	-	56	-	-	53 01	20 53	120	-	-	-	Narew
77	Przebędowo	-	-	-	57	62	-	52 35	17 01	82	-	-	-	Warta
139	Przedbórz	-	-	-	57	62	64	51 05	19 53	235	-	-	-	Pilica
59	Przelewice	-	-	-	56	-	-	53 06	15 05	72	-	-	-	Odra
218	Przemyśl	-	47	50	-	62	-	49 48	22 46	237	238,9	18,2	20,6	San
208	Pszczyna	-	-	-	59	62	-	50 00	18 55	270	-	-	-	Wisła
232	Ptaszkowa	-	-	-	59	-	-	49 36	20 53	522	-	-	-	Dunajec
3	Puck	-	-	-	56	-	-	54 43	18 25	1	-	-	-	Przymorze
125	Puławy	-	-	-	57	62	64	51 25	21 58	142	-	-	-	Wisła
72	Pułtusk	-	-	-	56	-	-	52 42	21 06	80	-	-	-	Narew
230	Rabka	-	-	-	59	-	64	49 37	19 58	511	-	-	-	Raba
200	Racibórz	-	46	50	-	-	64	50 05	18 13	190	-	-	12,5	Odra
124	Radom	-	-	-	57	62	-	51 25	21 07	178	-	-	-	Wisła
27	Radostowo	-	-	-	56	62	-	53 59	18 45	40	-	-	-	Wisła
108	Radzyń Podlaski	-	-	-	57	-	-	51 48	22 38	151	-	-	-	Wieprz
32	Resko	-	36	50	-	62	64	53 46	15 25	51	56,2	11,4	11,0	Rega
1	Rozewie	-	-	-	56	-	-	54 50	18 20	54	-	-	-	Przymorze
219	Rożnów	-	-	-	59	-	-	49 46	20 41	300	-	-	-	Dunajec
42	Różanystok	-	-	-	56	-	-	53 38	23 24	160	-	-	-	Biebrza
198	Rybnik	-	-	-	58	-	-	50 06	18 33	250	-	-	-	Odra
199	Rzeszów-Jasionka	28	46	50	-	62	64	50 06	22 03	200	201,7	21,0	15,9	Wisłok

Nr	Stacja - posterunek	Strona						N	E Gr	H_s	H_b	h_a	h_w	Dorzecze
		Tabl. I	Tabl. II	Tabl. III	Tabl. IV	Tabl. V	Tabl. VI							
163	Sandomierz	-	44	50	-	-	-	50°41'	21°45'	202	200,3	20,7	20,1	Wisła
94	Siedlce	-	40	50	-	62	-	52 11	22 16	146	149,1	12,8	13,0	Liwiec
185	Sielec	-	-	-	58	-	-	50 19	20 25	202	-	-	-	Wisła
132	Siemianice	-	-	-	57	-	-	51 11	18 09	182	-	-	-	Prosna
83	Siemiatycze	-	-	-	57	-	-	52 26	22 51	150	-	-	-	Bug
117	Sieradz	-	-	-	57	-	-	51 36	18 44	137	-	-	-	Warta
91	Sinołęka	-	-	-	57	-	64	52 13	21 55	160	-	-	-	Liwiec
167	Skroniów	-	-	-	58	-	-	50 38	20 16	256	-	-	-	Nida
86	Słubice	-	40	50	-	62	-	52 21	14 36	21	24,1	17,0	17,0	Odra
150	Słupia Nowa	-	-	-	58	-	-	50 52	21 05	307	-	-	-	Kamienna
8	Słupsk	-	-	-	56	-	-	54 28	17 02	16	-	-	-	Słupia
113	Smolice	-	-	-	57	62	-	51 42	17 11	109	-	-	-	Barycz
253	Smolnik	-	-	-	59	-	-	49 17	22 07	510	-	-	-	San
236	Stańcowa	-	-	-	59	-	-	49 33	19 32	850	-	-	-	Czarna Orawa
168	Staszów	-	-	-	58	-	-	50 34	21 10	193	-	-	-	Wisła
106	Strzelna	-	-	-	57	-	-	51 49	19 54	194	-	-	-	Bzura
141	Sucheniów	-	-	-	57	-	-	51 02	20 50	278	-	-	-	Kamienna
126	Sulejów	-			-	-	-	51 21	19 52	188	189,2	-	14,0	Pilica
82	Sulęcin	-	-	-	57	-	-	52 26	15 07	80	-	-	-	Warta
22	Suwałki	5	35	50	-	62	64	54 06	22 57	165	169,6	13,0	13,0	Niemen
76	Szamotuły	-	-	-	57	-	-	52 37	16 34	70	-	-	-	Warta
242	Szczawnica	-	-	-	59	-	-	49 26	20 29	500	-	-	-	Dunajec
154	Szczawno-Zdrój	-	-	-	58	-	64	50 48	16 16	415	-	-	-	Bystrzyca
48	Szczecin-Dąbie	8	37	50	-	62	64	53 24	14 37	1	6,9	24,0	21,5	Odra
36	Szczecinek	-	37	50	-	62	64	53 43	16 41	138	142,6	18,0	12,0	Gwda
166	Szczekociny	-	-	-	58	-	-	50 38	19 48	260	-	-	-	Pilica
127	Szczerców	-	-	-	57	-	-	51 20	19 07	160	-	-	-	Warta
44	Szczuczyn	-	-	-	56	-	-	53 34	22 17	130	-	-	-	Biebrza
43	Szczytno	-	-	-	56	-	-	53 34	21 02	144	-	-	-	Narew
68	Szepietowo	-	-	-	56	-	-	52 51	22 33	150	-	-	-	Bug
152	Szklarska Poręba	-	-	-	58	-	-	50 50	15 32	640	-	-	-	Bóbr
118	Szprotawa	-	-	-	57	-	-	51 34	15 32	122	-	-	-	Bóbr
37	Śliwice	-	-	-	56	-	-	53 43	18 11	115	-	-	-	Czarna Woda
158	Śnieżka	24	44	50	-	-	64	50 44	15 44	1603	1610,6			Bóbr
12	Świbno	-	-	-	56	-	64	54 20	18 56	3	-	-	-	Wisła
99	Świder	-	-	-	57	-	-	52 07	21 15	94	-	-	-	Świder
92	Świebodzin	-	-	-	57	-	-	52 15	15 32	78	-	-	-	Odra
147	Świeradów-Zdrój	-	-	-	58	-	-	50 54	15 20	543	-	-	-	Bóbr
177	Świerklaniec	-	-	-	58	62	-	50 26	18 57	284	-	-	-	Przemsza
28	Świnoujście	-	36	50	-	62	64	53 55	14 14	6	5,4	11,0	11,2	Przymorze
169	Tarnobrzeg	-	-	-	58	-	-	50 34	21 40	175	-	-	-	Wisła
182	Tarnogród	-	-	-	58	-	-	50 22	22 45	217	-	-	-	San
205	Tarnów	-	46	50	-	-	64	50 02	20 59	209	209,1	13,6	13,6	Dunajec
101	Terespol	15	41	50	-	-	64	52 05	23 37	133	135,0	14,4	12,5	Bug
14	Tolkmicko	-	-	-	56	-	-	54 19	19 32	1	-	-	-	Zalew Wiślany
175	Tomaszów Lubelski	-	-	-	58	-	-	50 27	23 24	270	-	-	-	Bug
100	Topola-Błonie	-	-	-	57	-	-	52 05	19 11	109	-	-	-	Ner
62	Toruń	11	39	50	-	-	64	53 03	18 35	69	70,2	13,0	12,0	Wisła

Nr	Stacja - posterunek	Strona						N	E Gr	H_s	H_b	h_a	h_w	Dorzecze
		Tabl. I	Tabl. II	Tabl. III	Tabl. IV	Tabl. V	Tabl. VI							
65	Trzcińsko-Zdrój	-	-	-	56	-	-	52°58'	14°37'	55	-	-	-	Odra
40	Trzebież	-	-	-	56	-	-	53 40	14 36	1	-	-	-	Zalew Szczeciński
196	Trzebinia	-	-	-	58	-	-	50 10	19 28	320	-	-	-	Wisła
79	Trzemeszno	-	-	-	57	-	-	52 34	17 49	105	-	-	-	Noteć
5	Ustka	2	34	50	-	62	64	54 35	16 52	6	8,1	17,0	-	Słupia
217	Ustrzyki Górne	-	-	-	59	-	-	49 07	22 40	650	-	-	-	San
212	Wadowice	-	-	-	59	62	-	49 53	19 31	260	-	-	-	Skawa
52	Wałcz	-			-	62	-	53 17	16 28	111	117,6	-	23,0	Gwda
109	Warka	-	-	-	57	-	-	51 47	21 12	120	-	-	-	Pilica
89	Warszawa-Bielany	-	-	-	57	62	64	52 17	20 58	98	-	-	-	Wisła
90	Warszawa, Obs. Astr.	-	-	-	57	-	-	52 13	21 02	110	-	-	-	Wisła
95	Warszawa-Okęcie	14	40	50	-	-	-	52 09	20 59	106	106,9	10,4	9,9	Wisła
157	Werbkowice	-	-	-	58	-	64	50 45	23 46	204	-	-	-	Bug
97	Wielichowo	-	-	-	57	-	-	52 07	16 21	65	-	-	-	Obra
209	Wieliczka	-	-	-	59	-	-	50 00	20 03	225	-	-	-	Wisła
131	Wieluń	-	42	50	-	62	64	51 13	18 35	195	198,4	9,0	11,0	Warta
74	Wieniec-Zdrój	-	-	-	56	-	-	52 40	19 00	82	-	-	-	Wisła
47	Wierzchowo	-	-	-	56	-	-	53 27	16 06	140	-	-	-	Drawa
120	Wińsko	-	-	-	57	-	-	51 28	16 37	180	-	-	-	Barycz
29	Wirty	-	-	-	56	-	-	53 54	18 23	121	-	-	-	Wierzyca
228	Wisła	-	-	-	59	-	-	49 39	18 52	430	-	-	-	Wisła
110	Wisznice	-	-	-	57	-	-	51 47	23 13	152	-	-	-	Bug
248	Witów	-	-	-	59	-	-	49 20	19 50	835	-	-	-	Dunajec
119	Włodawa	-			-	62	64	51 33	23 33	175	175,8	13,0	13,0	Bug
143	Wojcieszów Górny	-	-	-	58	-	-	50 57	15 55	358	-	-	-	Kaczawa
179	Wolbrom	-	-	-	58	-	-	50 23	19 45	373	-	-	-	Przemsza
137	Wrocław-Strachowice	21	43	50	-	-	-	51 06	16 53	120	123,8	14,3	12,6	Ślęża
55	Wyrzysk	-	-	-	56	-	-	53 09	17 16	90	-	-	-	Noteć
244	Wysowa	-	-	-	59	-	-	49 26	21 11	525	-	-	-	Wisłoka
78	Wyszków	-	-	-	57	-	-	52 35	21 27	96	-	-	-	Bug
251	Zakopane	30	47	50	-	62	64	49 18	19 57	844	838,2	-	17,7	Dunajec
190	Zakrzów	-	-	-	58	-	-	50 16	18 09	217	-	-	-	Odra
161	Zamość	25	44	50	-	62	-	50 42	23 15	212	213,2	13,1	14,5	Wieprz
173	Zawiercie	-	-	-	58	-	-	50 30	19 25	322	-	-	-	Warta
49	Zawodzie	-	-	-	56	-	-	53 23	21 24	122	-	-	-	Narew
229	Zawoja	-	-	-	59	-	-	49 37	19 31	670	-	-	-	Skawa
180	Ząbkowice	-	-	-	58	-	-	50 22	19 17	314	-	-	-	Przemsza
159	Zdanów	-	-	-	58	62	64	50 43	21 33	236	-	-	-	Wisła
135	Zgorzelec	-	43	50	-	62	64	51 08	15 02	203	202,2	15,0	9,0	Nysa Łużycka
104	Zielona Góra	16	41	50	-	62	-	51 56	15 30	180	173,8	12,8	12,7	Odra
237	Zwardoń	-	-	-	59	-	-	49 30	18 59	690	-	-	-	Soła
214	Żarnowa	-	-	-	59	-	-	49 52	21 50	256	-	-	-	Wisłok
115	Żary	-	-	-	57	-	-	51 37	15 07	170	-	-	-	Bóbr
107	Żelechów	-	-	-	57	-	-	51 49	21 54	175	-	-	-	Wisła
225	Żywiec-Sporysz	-	-	-	59	-	-	49 41	19 13	360	-	-	-	Soła

MAPA STACJI I POSTERUNKÓW – КАРТА СТАНЦИЙ И ПОСТОВ – MAP OF STATIONS AND POSTS

TABLICA I

SPOSTRZEŻENIA CODZIENNE STACJI METEOROLOGICZNYCH
WARTOŚCI TERMINOWE

ЕЖЕДНЕВНЫЕ НАБЛЮДЕНИЯ МЕТЕОРОЛОГИЧЕСКИХ СТАНЦИЙ
СРОЧНЫЕ ВЕЛИЧИНЫ

EVERYDAY OBSERVATIONS OF METEOROLOGICAL STATIONS
VALUES FROM OBSERVATIONS TIMES

Godz. 01

DNI	TEMPERATURA POWIETRZA T	TEMPERATURA PUNKTU ROSY T_d	PRĘŻNOŚĆ PARY WODNEJ e	WILGOTNOŚĆ WZGLĘDNA U	CIŚNIENIE ATMOSFERYCZNE P_o	ZACHMURZENIE N	N_h	h	WIATR dd	v	WIDZIALNOŚĆ V	POGODA ww	W	OPAD R
1	3.5	1.4	6.8	86	1015.4	0	0	9	18	02	96	10	6	0.4
2	5.9	1.4	6.8	73	1019.7	7	7	8	18	04	97	02	1	-
3	2.7	1.1	6.6	89	1019.4	0	0	9	06	03	96	10	0	-
4	3.0	1.5	6.8	90	1016.6	8	8	9	15	01	97	02	1	-
5	3.8	1.8	6.9	87	1013.1	0	0	9	17	02	96	10	0	-
6	1.9	1.4	6.7	96	1011.8	8	8	4	29	03	96	10	2	-
7	2.7	- 4.2	4.5	60	1010.3	8	4	5	09	02	97	03	1	-
8	2.2	1.7	6.9	96	1009.8	8	8	4	06	04	96	10	2	-
9	0.6	- 0.2	6.0	94	1010.6	8	8	4	10	04	96	10	1	-
10	2.9	2.1	7.1	95	1002.3	8	8	4	04	02	95	61	2	0.5
11	2.0	1.2	6.7	94	1005.8	8	8	3	08	08	96	10	2	-
12	0.7	- 0.1	6.0	94	1010.1	8	8	3	06	07	95	70	7	0.6
13	0.2	- 4.2	4.5	72	1014.9	8	8	4	04	07	97	02	2	-
14	- 0.4	- 3.8	4.6	78	1010.1	8	8	5	08	07	97	02	2	-
15	0.4	- 0.7	5.8	92	1002.3	8	8	3	05	04	96	10	2	-
16	- 0.2	- 3.9	4.6	76	1004.7	7	7	4	04	02	96	10	2	-
17	- 1.2	- 3.8	4.6	82	1004.2	0	0	9	07	03	97	02	1	-
18	0.7	- 0.7	5.8	90	1007.3	8	8	3	10	02	94	71	6	3.7
19	1.3	- 0.1	6.1	91	1008.3	8	6	4	09	03	96	61	5	0.0
20	8.0	7.4	10.3	96	1000.7	0	0	9	17	02	94	10	9	2.4
21	3.3	3.3	7.7	100	1008.2	9	9	.	27	01	92	45	4	-
22	0.6	0.0	6.1	96	1018.7	8	8	3	29	03	94	71	6	4.7
23	0.2	- 0.7	5.8	94	1027.3	0	0	9	21	04	96	10	0	-
24	9.9	4.3	8.3	68	1012.4	8	8	4	18	04	97	02	6	0.0
25	10.9	7.4	10.3	79	1009.9	3	0	9	14	03	96	10	1	-
26	3.9	3.9	8.1	100	1021.0	8	8	3	24	01	94	28	4	-
27	1.8	1.8	7.0	100	1027.6	0	0	9	17	02	92	42	4	-
28	6.5	4.4	8.4	87	1023.6	1	1	9	12	02	97	03	0	-
29	4.9	3.7	8.0	92	1025.4	3	3	9	08	03	96	10	6	0.0
30	3.9	2.7	7.4	92	1032.3	0	0	9	20	01	96	10	0	-

Godz. 07

DNI	TEMPERATURA POWIETRZA T	TEMPERATURA PUNKTU ROSY T_d	PRĘŻNOŚĆ PARY WODNEJ e	WILGOTNOŚĆ WZGLĘDNA U	CIŚNIENIE ATMOSFERYCZNE P_o	ZACHMURZENIE N	N_h	h	WIATR dd	v	WIDZIALNOŚĆ V	POGODA ww	W	OPAD R
1	3.5	3.0	7.6	97	1017.3	8	8	4	18	02	95	10	1	-
2	6.1	2.5	7.3	77	1020.6	7	7	5	16	03	97	02	2	-
3	2.9	2.4	7.3	96	1017.6	7	7	9	07	02	96	10	1	-
4	3.6	1.6	6.8	86	1015.7	8	8	9	16	02	96	10	2	-
5	2.9	1.3	6.7	89	1012.6	3	0	9	18	03	96	10	0	-
6	0.7	0.2	6.2	96	1012.3	7	7	4	27	02	95	10	4	-
7	3.3	- 3.4	4.7	61	1009.0	8	8	8	09	04	97	01	2	-
8	2.2	1.7	6.9	96	1010.1	8	8	4	06	05	96	10	2	-
9	0.6	0.3	6.3	98	1008.6	8	8	4	12	04	96	10	2	-
10	2.1	1.8	7.0	98	1002.4	8	8	4	04	08	95	10	6	0.5
11	1.9	1.1	6.6	94	1006.4	8	8	3	04	08	96	21	6	0.4
12	0.2	- 3.0	4.9	79	1010.9	8	8	5	02	08	97	02	7	0.2
13	- 0.5	- 3.9	4.6	78	1014.3	8	8	3	09	04	97	77	2	0.1
14	- 2.0	- 2.6	5.1	96	1005.5	8	8	4	10	05	95	71	4	2.8
15	- 0.2	- 3.6	4.7	78	1001.3	8	8	4	07	05	97	02	2	-
16	- 0.6	- 5.8	4.0	68	1004.3	8	8	4	09	01	97	02	2	-
17	0.2	- 2.1	5.2	85	1003.5	8	8	8	09	03	96	10	1	-
18	1.1	0.6	6.4	96	1009.0	8	8	3	06	02	95	60	7	1.8
19	4.5	4.0	8.1	97	1001.6	8	6	3	12	05	96	61	6	3.6
20	8.8	7.7	10.5	93	1000.7	6	6	9	18	03	96	10	1	-
21	3.3	3.3	7.7	100	1011.5	8	8	3	26	02	94	51	4	0.0
22	1.2	0.7	6.4	96	1019.5	8	8	3	32	05	95	61	7	1.4
23	2.1	- 0.4	5.9	84	1024.7	8	8	9	18	03	97	03	1	-
24	9.6	4.5	8.4	70	1010.7	7	7	9	18	03	97	03	1	-
25	11.7	8.7	11.2	82	1008.4	7	7	9	14	01	96	10	1	-
26	4.7	4.7	8.5	100	1025.4	6	6	3	33	01	94	28	4	-
27	2.1	2.1	7.1	100	1027.3	9	9	.	09	01	91	47	4	-
28	8.4	5.8	9.2	83	1023.1	7	7	9	14	02	97	02	6	0.0
29	5.7	3.8	8.0	88	1028.6	6	4	5	07	02	96	10	1	-
30	5.4	3.2	7.7	86	1033.9	6	0	9	30	02	97	02	1	-

Godz. 13

1	9.6	2.0	7.1	59	1019.0	3	2	5	30	02	97	01	1	-
2	9.3	3.0	7.6	65	1020.9	6	6	5	06	02	96	05	2	-
3	9.9	3.3	7.7	63	1017.0	7	7	5	14	02	97	02	2	-
4	7.9	2.7	7.4	70	1014.4	7	7	5	04	03	96	05	2	-
5	8.6	3.3	7.7	69	1012.5	8	8	9	31	03	97	02	1	-
6	3.5	0.9	6.5	83	1012.1	7	7	9	01	02	96	10	1	-
7	3.7	0.8	6.5	82	1008.6	8	6	4	09	04	96	61	6	1.3
8	3.3	1.8	7.0	90	1011.1	8	8	4	06	05	96	10	2	-
9	5.6	2.9	7.5	83	1006.0	8	2	4	09	03	96	60	2	0.2
10	2.1	1.8	7.0	98	1003.9	8	8	3	05	08	96	10	6	0.3
11	1.6	0.0	6.1	89	1008.0	8	8	3	06	07	96	10	7	0.0
12	1.3	- 2.9	4.9	74	1012.8	8	8	4	04	06	97	02	2	-
13	0.7	- 3.7	4.7	73	1015.0	8	8	5	09	05	97	02	7	0.3
14	2.9	- 0.1	6.1	81	1001.9	6	6	4	17	02	96	22	7	1.5
15	0.9	- 3.7	4.6	71	1002.5	8	8	4	03	03	97	02	2	-
16	0.9	- 2.4	5.1	79	1005.7	8	8	4	06	04	97	02	7	0.0
17	5.3	- 1.2	5.6	63	1003.1	6	6	9	07	04	96	05	6	0.0
18	2.1	1.0	6.6	93	1011.3	8	8	4	09	04	95	10	6	0.2
19	11.1	10.7	12.9	97	1000.6	8	5	3	22	01	94	60	6	2.9
20	6.6	6.4	9.6	98	1003.9	8	6	3	26	02	93	61	4	0.9
21	3.0	2.5	7.3	96	1015.2	8	8	4	27	04	96	10	5	0.0
22	1.7	- 0.8	5.8	83	1023.4	8	8	4	34	07	96	23	7	1.1
23	10.9	4.3	8.3	63	1020.2	7	7	9	18	06	97	02	2	-
24	11.0	5.6	9.1	69	1011.5	6	3	9	32	02	97	01	2	-
25	9.8	7.3	10.2	84	1010.2	7	7	5	27	05	97	02	2	-
26	4.9	4.4	8.4	97	1027.4	8	8	3	04	03	92	46	4	-
27	4.6	3.4	7.8	92	1025.7	7	7	3	04	04	92	46	4	-
28	9.1	5.1	8.8	76	1022.8	6	0	9	04	03	97	02	1	-
29	5.4	3.2	7.7	86	1031.3	0	0	9	26	02	96	10	1	-
30	10.3	2.9	7.5	60	1033.7	1	0	9	27	03	97	01	1	-

Godz. 19

1	8.6	1.9	7.0	63	1019.0	5	1	9	18	02	97	02	1	-
2	6.7	2.1	7.1	72	1019.5	2	0	9	07	04	96	05	1	-
3	7.5	- 0.8	5.8	56	1016.6	4	0	9	24	01	97	01	1	-
4	4.5	3.5	7.9	93	1013.3	4	2	5	05	03	96	10	1	-
5	3.8	2.6	7.3	92	1012.6	8	3	9	30	02	97	02	2	-
6	3.3	0.1	6.2	79	1011.1	4	4	9	07	04	97	02	1	-
7	2.8	2.0	7.1	95	1009.2	8	8	3	06	04	96	21	6	1.1
8	1.5	- 0.4	5.9	87	1011.3	1	1	5	09	05	96	10	1	-
9	4.5	3.8	8.0	95	1003.7	8	8	3	09	04	95	10	6	2.9
10	1.9	1.4	6.7	96	1005.1	8	8	4	09	07	96	10	2	-
11	0.9	- 0.2	6.0	92	1009.2	8	8	3	05	08	95	71	7	1.8
12	0.7	- 3.3	4.8	74	1013.8	8	8	4	02	04	97	02	2	-
13	- 0.1	- 3.1	4.9	80	1014.1	8	8	5	06	05	97	02	2	-
14	0.9	- 0.2	6.0	92	1001.9	8	8	4	26	03	96	10	8	2.7
15	0.0	- 2.0	5.3	86	1003.7	8	8	4	05	07	96	10	2	-
16	0.4	- 3.5	4.7	75	1005.5	6	0	9	06	03	97	01	2	-
17	2.7	- 0.9	5.7	77	1004.6	8	8	4	10	05	97	02	2	-
18	1.2	0.7	6.4	96	1011.2	8	8	4	11	03	96	21	2	0.0
19	9.8	8.8	11.3	93	1001.1	8	8	4	04	01	96	10	6	0.0
20	6.9	6.5	9.6	97	1005.3	7	7	5	33	01	95	10	6	0.3
21	1.9	0.8	6.5	93	1017.3	8	8	3	02	02	94	60	2	0.0
22	2.1	0.8	6.5	91	1026.4	0	0	9	27	05	96	10	1	-
23	10.6	4.1	8.2	64	1016.0	8	8	5	18	05	96	60	2	0.4
24	9.8	5.7	9.1	75	1010.6	5	3	9	06	02	97	01	2	-
25	7.8	6.1	9.4	89	1016.0	8	8	4	27	04	96	10	8	0.0
26	2.4	2.1	7.1	98	1027.6	8	8	3	06	04	92	44	4	-
27	4.4	3.7	7.9	95	1023.5	0	0	9	06	05	97	02	4	-
28	7.2	4.9	8.7	86	1022.8	6	6	5	04	04	97	02	1	-
29	6.5	4.7	8.5	88	1032.2	0	0	9	27	01	96	10	0	-
30	7.9	3.2	7.7	72	1032.3	4	0	9	25	03	97	03	0	-

Godz. 01

DNI	TEMPERATURA POWIETRZA T	TEMPERATURA PUNKTU ROSY T_d	PRĘŻNOŚĆ PARY WODNEJ e	WILGOTNOŚĆ WZGLĘDNA U	CIŚNIENIE ATMOSFERYCZNE P_o	ZACHMURZENIE N	N_h	h	WIATR dd	v	WIDZIALNOŚĆ V	POGODA ww	W	OPAD R
1	5.2	3.0	7.6	86	1016.3	4	4	4	18	03	96	10	1	-
2	3.1	1.0	6.6	86	1021.5	2	0	9	18	01	96	10	0	-
3	5.3	3.9	8.1	91	1018.7	7	7	5	36	03	96	10	2	-
4	2.6	0.8	6.4	88	1017.4	3	0	9	00	00	96	10	1	-
5	4.6	2.6	7.4	87	1014.2	7	7	6	00	00	95	10	2	-
6	8.4	5.1	8.8	79	1011.4	7	3	5	22	01	96	10	8	0.6
7	2.5	- 0.2	6.0	82	1011.6	7	7	9	07	01	97	02	2	-
8	2.9	2.6	7.4	98	1009.1	8	8	2	36	05	96	10	2	-
9	0.4	0.1	6.2	98	1011.7	8	8	2	04	05	96	10	2	-
10	5.1	4.2	8.2	94	1002.1	8	8	4	00	00	96	10	2	-
11	2.2	1.2	6.6	93	1004.9	8	8	3	02	08	96	10	2	-
12	1.0	- 0.1	6.1	92	1006.4	8	7	3	04	09	96	68	6	1.5
13	- 0.4	- 2.8	5.0	84	1013.9	8	8	4	02	08	97	02	2	-
14	- 0.8	- 5.0	4.2	73	1013.1	8	8	4	14	03	97	02	2	-
15	1.5	- 3.3	4.8	70	1002.5	8	8	5	22	04	97	02	2	-
16	- 0.0	- 3.3	4.8	79	1004.4	8	7	4	32	03	97	03	2	-
17	0.2	- 2.5	5.1	82	1005.4	7	7	5	07	03	97	02	2	-
18	2.0	0.9	6.5	93	1007.5	8	8	4	02	03	96	10	2	-
19	2.0	0.9	6.5	93	1010.7	8	8	3	07	02	96	10	2	-
20	10.5	7.8	10.6	84	1001.3	8	8	5	22	03	96	10	8	2.1
21	8.5	7.7	10.5	94	1008.3	7	7	5	18	01	96	10	2	-
22	0.7	0.2	6.2	96	1017.7	8	7	2	34	01	96	69	7	3.5
23	0.8	- 2.4	5.1	79	1027.9	0	0	9	22	05	97	02	0	-
24	8.0	4.4	8.3	78	1014.8	7	7	5	18	04	96	10	1	-
25	8.4	6.7	9.8	89	1011.2	4	0	9	00	00	96	10	1	-
26	8.7	7.4	10.3	92	1019.9	2	2	3	32	04	97	01	1	-
27	2.5	2.5	7.3	100	1028.4	9	9	.	00	00	91	45	4	-
28	5.7	4.3	8.3	91	1024.7	6	6	6	36	02	96	10	1	-
29	7.7	5.7	9.2	87	1024.8	2	2	9	00	00	96	10	1	-
30	7.8	3.6	7.9	75	1031.8	0	0	9	32	01	97	02	0	-

Godz. 07

DNI	TEMPERATURA POWIETRZA T	TEMPERATURA PUNKTU ROSY T_d	PRĘŻNOŚĆ PARY WODNEJ e	WILGOTNOŚĆ WZGLĘDNA U	CIŚNIENIE ATMOSFERYCZNE P_o	ZACHMURZENIE N	N_h	h	WIATR dd	v	WIDZIALNOŚĆ V	POGODA ww	W	OPAD R
1	4.4	2.4	7.3	87	1018.1	6	6	4	22	03	96	10	1	-
2	1.4	0.6	6.4	94	1022.4	2	0	9	16	01	94	10	0	-
3	4.4	3.2	7.7	92	1018.5	8	8	3	36	01	96	10	2	-
4	3.4	2.1	7.1	91	1016.4	6	3	6	00	00	95	10	1	-
5	1.2	0.9	6.5	98	1014.3	0	0	9	00	00	93	42	1	-
6	3.6	2.9	7.5	95	1012.1	8	8	2	02	02	95	10	2	-
7	3.1	- 0.1	6.0	79	1009.8	7	2	6	04	04	97	02	2	-
8	2.9	1.9	7.0	93	1009.7	8	8	2	02	05	96	10	2	-
9	1.7	0.4	6.3	90	1010.2	8	8	2	14	02	96	10	2	-
10	3.9	3.7	7.9	98	1001.7	8	7	3	36	06	94	51	2	0.1
11	2.2	0.9	6.5	91	1005.9	8	8	3	04	08	96	10	2	-
12	0.4	- 1.0	5.7	90	1009.2	8	7	3	02	11	96	10	7	0.8
13	- 1.0	- 3.9	4.6	81	1014.5	8	8	4	02	07	97	77	2	0.1
14	- 1.2	- 4.5	4.4	78	1008.2	8	8	5	11	04	97	02	2	-
15	0.1	- 1.1	5.7	92	1000.9	8	8	4	02	03	96	10	2	-
16	0.2	- 4.6	4.3	70	1004.4	7	3	4	36	03	97	01	2	-
17	2.0	- 0.8	5.8	82	1004.7	3	3	5	09	05	96	10	1	-
18	1.7	0.6	6.4	92	1009.1	8	3	3	36	05	96	10	6	0.2
19	3.7	3.0	7.6	95	1005.1	8	7	2	14	04	95	61	6	3.4
20	9.7	8.1	10.8	89	1002.0	2	2	9	20	02	96	10	1	-
21	7.4	6.3	9.5	93	1010.5	7	2	3	32	02	96	10	1	-
22	1.9	- 0.3	6.0	85	1018.4	8	6	4	29	06	97	02	7	0.4
23	3.6	- 3.8	4.6	59	1027.2	6	6	9	20	02	97	03	1	-
24	5.0	5.5	9.0	79	1012.8	8	8	9	16	02	96	10	2	-
25	10.7	8.7	11.2	87	1009.8	0	0	9	00	00	95	10	1	-
26	8.5	6.1	9.4	85	1024.6	6	1	3	29	06	96	10	1	-
27	1.7	1.7	6.9	100	1028.8	9	9	.	00	00	91	45	4	-
28	7.8	5.6	9.1	86	1024.3	1	0	9	02	02	96	10	1	-
29	9.8	5.9	9.3	77	1026.9	4	2	6	02	03	96	10	1	-
30	11.9	3.7	7.9	57	1032.9	5	0	9	36	03	97	01	1	-

Godz. 13

1	8.8	2.7	7.4	65	1019.9	7	7	5	22	05	97	01	2	-
2	10.1	2.4	7.3	59	1022.2	0	0	9	07	03	97	02	0	-
3	9.9	- 1.3	5.5	45	1018.1	6	2	5	14	05	97	03	1	-
4	9.7	1.9	7.0	58	1015.0	6	6	9	04	03	97	01	1	-
5	13.9	1.2	6.6	42	1012.9	6	6	5	18	04	97	03	4	-
6	5.3	0.1	6.1	69	1012.6	7	2	5	04	03	97	01	2	-
7	2.8	1.2	6.7	89	1009.2	8	5	4	04	05	96	61	2	3.7
8	2.4	0.8	6.5	89	1011.2	8	8	3	04	07	96	10	2	-
9	4.6	2.4	7.2	85	1007.5	8	8	3	07	04	96	10	2	-
10	2.7	2.4	7.3	98	1003.5	8	8	3	02	07	95	10	5	0.5
11	2.3	0.7	6.4	89	1007.1	8	8	3	04	08	96	10	2	-
12	1.1	- 0.6	5.9	89	1011.1	8	8	3	36	09	97	02	2	-
13	0.3	- 3.7	4.6	74	1015.6	8	8	5	04	07	97	02	7	0.1
14	- 0.2	- 0.5	5.9	98	1003.4	8	8	2	14	02	94	10	7	2.4
15	1.2	- 3.7	4.7	70	1001.4	8	8	5	02	05	97	02	2	-
16	0.7	- 3.2	4.8	75	1006.0	8	8	5	04	04	97	02	2	-
17	5.5	- 0.3	6.0	66	1005.0	7	3	5	04	06	97	02	1	-
18	2.6	0.5	6.3	86	1011.6	8	8	3	04	06	96	10	2	-
19	9.9	8.7	11.2	92	1001.9	8	7	2	18	04	95	10	6	2.4
20	15.6	8.1	10.8	61	1003.1	7	7	5	22	05	97	03	1	-
21	5.6	4.4	8.4	92	1014.2	8	8	2	04	04	95	10	4	-
22	3.4	1.9	7.0	90	1020.9	8	8	4	29	07	97	68	2	0.2
23	10.1	1.5	6.8	55	1023.6	7	7	9	16	08	97	02	2	-
24	17.9	7.3	10.2	50	1012.0	7	7	9	16	05	96	05	2	-
25	20.4	9.4	11.8	49	1009.7	6	6	6	22	07	97	03	1	-
26	11.0	6.8	9.9	75	1027.3	2	1	5	07	04	97	01	1	-
27	5.6	3.7	8.0	88	1026.8	7	7	2	04	02	94	10	4	-
28	13.0	7.3	10.2	68	1024.1	1	0	9	04	03	97	02	0	-
29	12.7	4.7	8.5	58	1029.6	5	5	6	36	08	97	02	1	-
30	16.1	5.8	9.2	51	1032.2	4	0	9	32	07	98	02	1	-

Godz. 19

1	8.5	3.2	7.6	69	1020.2	2	0	9	20	01	97	01	1	-
2	5.6	1.0	6.6	72	1021.0	7	2	7	00	00	97	02	1	-
3	6.1	1.3	6.7	72	1017.6	7	7	5	02	01	97	02	2	-
4	5.5	2.0	7.1	78	1014.4	6	6	9	00	00	96	10	1	-
5	9.7	7.2	10.1	84	1011.3	8	8	5	04	03	97	25	2	1.3
6	3.1	- 2.0	5.3	69	1012.3	7	5	9	04	03	97	03	2	-
7	2.7	2.4	7.3	98	1009.1	8	8	2	36	05	95	10	6	1.9
8	1.4	- 0.5	5.9	87	1011.7	8	8	3	04	05	96	10	2	-
9	4.3	3.3	7.8	93	1004.3	8	2	5	36	02	96	21	2	0.0
10	2.5	1.7	6.9	95	1004.9	8	8	3	04	08	96	10	2	-
11	2.0	1.2	6.7	94	1007.9	8	7	3	04	08	96	61	2	0.2
12	0.2	- 1.5	5.5	89	1012.8	8	8	4	02	09	97	02	2	-
13	- 0.3	- 4.1	4.5	76	1015.0	8	8	5	04	05	97	02	2	-
14	2.3	- 1.0	5.7	79	1002.6	8	8	4	22	06	97	02	2	-
15	0.3	- 2.3	5.2	83	1003.3	8	8	4	02	06	97	02	2	-
16	- 0.2	- 3.9	4.6	76	1006.7	6	6	5	04	04	97	03	2	-
17	2.1	0.5	6.3	89	1006.2	8	8	4	02	04	96	10	1	-
18	1.7	- 0.2	6.0	87	1012.2	8	8	3	04	03	96	10	2	-
19	13.6	8.4	11.1	71	1002.0	6	1	9	18	03	96	10	2	-
20	11.4	7.7	10.5	78	1005.8	7	4	5	27	02	97	01	2	-
21	3.1	1.0	6.6	86	1016.5	8	6	3	36	08	96	10	2	-
22	2.8	- 4.1	4.5	60	1025.3	0	0	9	29	08	97	01	7	0.2
23	10.2	3.6	7.9	64	1018.6	8	3	5	14	05	96	10	2	-
24	16.6	8.0	10.7	57	1011.6	7	7	9	18	02	96	05	2	-
25	15.0	9.4	11.8	69	1013.5	8	8	6	29	08	97	03	2	-
26	3.0	2.5	7.3	96	1028.8	9	9	.	02	04	92	45	4	-
27	4.3	3.3	7.8	93	1024.7	2	2	2	04	03	95	10	1	-
28	11.7	6.0	9.3	68	1023.6	5	2	6	02	03	97	02	1	-
29	9.6	6.6	9.8	82	1030.8	0	0	9	04	02	97	01	1	-
30	14.2	4.8	8.6	53	1031.5	5	0	9	29	03	97	02	1	-

Godz. 01

DNI	TEMPERATURA POWIETRZA T	TEMPERATURA PUNKTU ROSY T_d	PRĘŻNOŚĆ PARY WODNEJ e	WILGOTNOŚĆ WZGLĘDNA U	CIŚNIENIE ATMOSFERYCZNE P_o	ZACHMURZENIE N	N_h	h	WIATR dd	v	WIDZIALNOŚĆ V	POGODA ww	W	OPAD R
1	2.9	2.4	7.3	96	1015.9	6	5	9	20	01	96	10	8	1.1
2	6.5	2.4	7.2	75	1019.1	6	6	9	16	02	97	01	2	-
3	2.1	0.2	6.2	87	1018.7	0	0	9	05	01	97	01	1	-
4	2.7	0.3	6.2	84	1016.4	8	0	9	10	01	96	10	2	-
5	1.7	0.9	6.5	94	1012.9	4	1	9	14	02	96	10	1	-
6	1.7	1.4	6.8	98	1012.3	7	7	4	00	00	93	42	4	-
7	3.4	1.3	6.7	86	1008.6	8	8	8	04	04	97	02	2	-
8	2.5	2.0	7.0	96	1008.7	8	8	3	03	05	95	10	5	0.0
9	1.6	0.0	6.1	89	1008.6	8	8	8	04	05	96	10	2	-
10	2.5	2.2	7.2	98	1001.7	8	8	3	02	03	94	10	2	-
11	2.0	0.9	6.5	93	1004.3	8	6	4	03	07	96	60	2	0.0
12	1.1	- 0.9	5.7	87	1010.2	8	5	3	36	08	96	60	6	0.0
13	- 0.1	- 3.7	4.6	76	1014.7	8	8	4	04	06	97	02	2	-
14	- 0.1	- 3.7	4.6	76	1008.1	8	8	3	09	06	97	02	7	0.0
15	0.9	- 1.1	5.6	87	1002.1	8	6	4	02	06	96	10	2	-
16	0.1	- 2.8	5.0	91	1003.9	8	8	4	04	06	97	03	2	-
17	0.3	- 2.7	5.0	80	1002.1	8	6	4	05	04	97	02	2	-
18	2.3	2.1	7.1	98	1006.1	8	8	3	04	05	95	51	6	2.3
19	3.8	3.6	7.9	98	1005.2	8	6	3	06	04	94	61	4	0.6
20	8.7	7.0	10.0	89	1000.3	7	7	4	15	03	97	03	2	-
21	3.9	3.7	7.9	98	1008.8	8	5	3	27	02	93	44	6	3.0
22	0.9	0.4	6.3	96	1019.1	8	6	3	00	00	95	68	4	3.8
23	0.3	- 0.8	5.7	92	1027.0	0	0	9	15	02	96	10	0	-
24	10.1	5.1	8.8	71	1011.2	8	8	9	14	03	97	02	2	-
25	12.1	8.3	10.9	77	1008.7	6	6	9	11	02	97	02	2	-
26	4.6	4.6	8.5	100	1021.4	9	9	.	24	02	91	45	4	-
27	1.9	1.6	6.9	98	1027.0	6	6	3	36	02	93	42	4	-
28	3.5	3.3	7.7	98	1022.9	0	0	9	04	01	97	02	0	-
29	4.3	3.6	7.9	95	1026.1	6	5	9	27	02	96	10	1	-
30	3.2	1.7	6.9	90	1033.0	0	0	9	25	01	96	10	0	-

Godz. 07

DNI	TEMPERATURA POWIETRZA T	TEMPERATURA PUNKTU ROSY T_d	PRĘŻNOŚĆ PARY WODNEJ e	WILGOTNOŚĆ WZGLĘDNA U	CIŚNIENIE ATMOSFERYCZNE P_o	ZACHMURZENIE N	N_h	h	WIATR dd	v	WIDZIALNOŚĆ V	POGODA ww	W	OPAD R
1	3.3	2.6	7.3	95	1017.8	7	7	4	18	02	96	10	2	-
2	6.1	3.5	7.8	83	1020.0	8	8	9	11	02	96	10	2	-
3	2.1	0.8	6.5	91	1017.7	4	4	9	00	00	96	10	0	-
4	2.6	0.8	6.4	88	1015.3	7	3	9	12	02	96	10	2	-
5	2.9	1.3	6.7	89	1012.9	6	5	9	14	03	96	10	1	-
6	- 0.7	- 0.7	5.8	100	1012.0	8	8	3	06	02	92	46	4	-
7	2.9	1.3	6.7	89	1006.8	8	5	4	04	03	96	60	6	0.4
8	2.3	1.8	6.9	96	1009.4	8	8	3	03	05	95	10	2	-
9	2.5	1.7	6.9	95	1006.6	8	8	8	04	05	96	60	2	0.1
10	2.1	1.8	7.0	98	1001.4	8	8	3	02	08	93	44	5	0.0
11	2.0	0.9	6.5	93	1005.1	8	6	3	02	08	96	60	6	0.8
12	0.5	- 2.1	5.2	82	1011.2	8	6	4	03	09	96	22	6	0.3
13	- 0.3	- 4.3	4.4	74	1013.8	8	8	5	05	03	97	02	2	-
14	- 0.4	- 0.7	5.8	98	1002.4	8	6	3	09	06	95	66	7	4.6
15	- 0.1	- 3.4	4.8	78	1001.2	8	6	5	02	07	97	02	2	-
16	- 0.5	- 3.3	4.8	82	1003.7	8	4	4	06	05	96	77	2	0.0
17	1.1	- 0.6	5.9	89	1001.2	8	6	3	06	04	96	61	6	1.4
18	1.3	0.8	6.5	96	1008.8	8	6	3	04	05	95	51	5	0.1
19	6.9	6.5	9.6	97	1000.0	8	6	3	12	02	95	63	4	3.6
20	9.3	8.3	10.9	93	1000.6	7	5	5	18	03	97	01	2	-
21	3.0	2.0	7.0	93	1012.3	8	6	3	25	02	96	20	4	0.0
22	1.3	- 0.1	6.1	91	1021.2	8	6	3	32	04	96	60	7	2.3
23	3.1	- 0.1	6.0	79	1023.6	8	8	9	12	04	96	10	1	-
24	10.7	5.0	8.7	68	1010.4	7	5	9	16	02	97	01	2	-
25	10.7	8.9	11.4	89	1008.1	7	7	9	13	01	96	10	2	-
26	5.7	5.7	9.2	100	1024.7	9	9	.	18	02	91	45	4	-
27	4.2	4.2	8.2	100	1026.7	6	6	3	02	01	93	42	4	-
28	6.8	6.1	9.4	96	1022.6	7	7	9	35	01	96	10	1	-
29	5.0	3.8	8.0	92	1028.7	6	2	5	36	01	96	10	2	-
30	6.3	3.7	8.0	84	1034.2	6	0	9	27	02	96	10	1	-

Godz. 13

1	10.9	0.8	6.5	50	1018.4	5	0	9	17	04	98	01	1	-
2	12.8	4.0	8.1	55	1020.0	7	7	9	09	02	96	05	2	-
3	7.8	5.1	8.8	83	1016.5	8	4	4	14	01	96	20	1	0.0
4	11.4	0.9	6.5	48	1014.1	7	3	5	06	01	97	03	2	-
5	6.0	3.4	7.8	83	1012.3	8	5	9	34	02	96	05	2	-
6	3.7	0.8	6.5	82	1011.6	7	3	5	02	05	97	02	4	-
7	6.0	5.5	9.1	97	1007.2	8	8	3	07	01	95	10	6	7.9
8	3.0	2.0	7.0	93	1009.7	8	8	3	04	07	96	10	5	0.0
9	5.1	4.4	8.4	95	1004.5	8	4	3	07	03	96	61	6	0.1
10	2.0	1.5	6.8	96	1002.6	8	8	3	04	08	96	10	4	-
11	1.2	0.4	6.3	94	1007.2	8	6	3	04	09	95	73	6	3.7
12	1.3	- 1.9	5.3	79	1012.8	8	8	5	36	09	98	02	2	-
13	0.4	- 3.1	4.9	77	1014.0	8	6	5	04	04	96	70	8	0.0
14	1.8	0.2	6.2	89	1000.9	7	7	4	20	06	96	85	6	1.2
15	1.0	- 3.9	4.6	70	1001.8	8	8	5	02	06	97	03	7	0.0
16	1.9	3.1	4.8	69	1003.9	8	4	4	04	04	97	01	7	0.0
17	7.8	4.6	8.5	80	1001.5	8	4	3	07	03	96	60	6	1.7
18	2.4	1.3	6.7	93	1010.4	8	8	3	02	04	96	10	5	0.1
19	13.7	10.3	12.5	80	1000.3	5	5	5	25	04	97	01	6	1.1
20	11.2	10.2	12.5	94	1003.5	8	6	4	00	00	96	21	6	2.7
21	4.1	2.1	7.1	87	1015.2	8	8	4	26	03	96	10	2	-
22	2.9	0.5	6.3	84	1025.0	8	2	4	22	05	97	01	7	0.0
23	11.7	2.5	7.3	53	1018.4	8	8	9	14	05	97	02	2	-
24	14.6	7.6	10.4	63	1010.1	7	2	5	36	03	97	03	2	-
25	7.0	4.0	8.1	81	1011.3	7	6	9	25	05	96	10	6	0.0
26	7.7	7.1	10.0	96	1027.0	6	4	3	34	01	93	42	4	-
27	7.6	5.1	8.8	84	1024.5	2	0	9	02	04	97	02	4	-
28	7.4	5.2	8.8	86	1023.3	8	3	5	36	02	97	03	2	-
29	6.0	4.4	8.3	89	1032.2	7	7	3	30	04	95	10	1	-
30	10.8	2.7	7.4	57	1034.8	3	0	9	25	02	97	02	1	-

Godz. 19

1	9.5	4.6	8.5	71	1018.5	7	7	9	14	02	97	03	2	-
2	6.2	1.2	6.7	70	1019.1	6	4	9	04	03	97	03	1	-
3	6.4	1.4	6.8	70	1016.2	6	4	5	12	01	97	01	2	-
4	4.8	1.2	6.7	78	1013.3	4	2	9	04	02	97	01	1	-
5	2.1	1.8	7.0	98	1012.5	8	8	3	33	02	93	44	2	-
6	3.1	- 0.4	5.9	78	1009.9	7	3	9	03	06	97	01	2	-
7	3.4	2.7	7.4	95	1007.6	8	8	8	04	02	96	10	2	-
8	2.5	1.2	6.7	91	1009.0	7	5	4	05	08	96	10	2	-
9	4.8	4.1	8.2	95	1002.3	8	6	3	06	01	95	10	6	0.4
10	1.9	1.1	6.6	94	1003.7	8	5	4	04	08	96	10	2	-
11	1.1	- 0.3	6.0	90	1008.6	8	6	3	02	09	96	10	7	1.8
12	0.9	- 2.0	5.3	81	1013.5	8	8	5	02	07	98	02	2	-
13	- 0.1	- 2.1	5.2	86	1011.8	8	4	4	07	06	96	71	7	0.5
14	1.3	- 1.9	5.3	79	1002.1	8	8	4	21	07	97	03	8	0.0
15	0.3	- 2.3	5.2	83	1002.9	8	6	5	03	06	97	03	2	-
16	3.4	- 1.6	5.4	70	1002.6	7	2	5	04	06	97	01	2	-
17	3.7	3.0	7.6	95	1003.5	8	6	3	09	01	96	61	6	1.1
18	2.2	1.9	7.0	98	1009.5	8	8	3	04	04	93	46	2	-
19	9.6	8.8	11.3	95	1000.3	6	3	4	11	02	97	29	8	5.5
20	10.6	8.8	11.3	88	1005.1	5	5	9	24	01	96	10	9	3.9
21	2.5	2.2	7.2	98	1017.4	8	6	3	26	03	93	61	4	0.3
22	2.7	1.1	6.6	89	1026.9	0	0	9	25	01	97	01	1	-
23	10.4	6.1	9.4	75	1014.2	8	8	8	12	03	97	21	2	1.3
24	10.8	5.9	9.3	72	1009.5	7	7	9	03	02	97	02	2	-
25	6.0	5.8	9.2	98	1017.1	9	9	.	27	04	92	47	2	-
26	6.3	5.2	8.8	92	1026.9	2	0	9	04	01	97	02	4	-
27	4.5	2.8	7.5	89	1022.5	0	0	9	02	06	97	02	0	-
28	5.9	4.3	8.3	89	1023.9	6	6	9	29	02	96	10	6	0.0
29	6.0	3.9	8.1	86	1032.8	1	1	3	24	02	96	10	4	-
30	9.9	3.8	8.0	66	1032.7	5	0	9	27	04	97	01	1	-

Godz. 01

DNI	TEMPERATURA POWIETRZA T	TEMPERATURA PUNKTU ROSY T_d	PRĘŻNOŚĆ PARY WODNEJ e	WILGOTNOŚĆ WZGLĘDNA U	CIŚNIENIE ATMOSFERYCZNE P_o	ZACHMURZENIE N	N_h	h	WIATR dd	v	WIDZIALNOŚĆ V	POGODA ww	W	OPAD R
1	- 2.0	- 3.9	4.6	87	1019.6	5	0	9	00	00	96	10	1	-
2	2.3	0.1	6.2	86	1021.6	8	8	4	36	02	97	02	2	-
3	4.8	2.1	7.1	82	1020.0	8	8	4	10	02	97	02	1	-
4	2.0	- 0.5	5.9	84	1018.3	7	0	9	04	02	97	03	1	-
5	3.8	3.1	7.6	95	1013.0	8	8	2	23	03	95	10	6	0.3
6	2.6	0.2	6.2	84	1015.1	0	0	9	12	01	97	02	0	-
7	5.2	3.5	7.9	89	1011.3	8	8	4	06	01	96	10	1	-
8	6.8	6.4	9.6	97	1007.1	8	7	2	36	01	95	61	2	0.3
9	1.0	0.2	6.2	94	1010.2	8	8	3	02	04	95	10	5	0.0
10	5.6	5.1	8.8	97	1003.3	8	8	2	06	01	95	10	2	-
11	4.0	3.3	7.7	95	1003.5	8	8	3	04	03	95	10	9	4.9
12	1.8	1.5	6.8	98	1003.7	8	8	1	02	03	92	46	6	0.7
13	- 2.2	- 4.0	4.5	87	1010.1	8	8	4	30	07	97	02	2	-
14	- 3.3	- 6.5	3.8	79	1014.9	8	8	4	09	03	97	02	2	-
15	1.3	1.3	6.7	100	1002.4	8	8	1	25	02	91	46	1	-
16	- 0.5	- 1.7	5.4	92	1002.6	8	8	4	31	02	96	10	2	-
17	1.2	- 2.0	5.3	79	1004.6	8	8	5	03	03	97	02	2	-
18	3.6	2.6	7.4	93	1004.7	8	8	2	29	03	96	51	2	0.0
19	2.0	- 1.1	5.6	80	1010.8	3	3	5	36	02	97	01	1	-
20	8.4	7.6	10.4	94	1003.8	8	8	2	20	01	95	10	6	0.1
21	7.4	6.3	9.5	93	1007.3	3	3	2	22	03	96	10	8	0.8
22	8.6	7.6	10.4	93	1012.2	8	7	3	36	03	96	61	6	4.6
23	0.4	- 3.1	4.9	77	1024.5	4	4	4	27	06	97	01	8	0.1
24	3.6	- 0.7	5.8	73	1021.7	0	0	9	14	01	97	02	1	-
25	9.6	7.7	10.5	88	1013.3	0	0	9	00	00	97	02	1	-
26	10.9	8.7	11.2	86	1016.9	0	0	9	31	02	96	10	9	4.2
27	4.4	2.7	7.4	89	1027.6	0	0	9	33	02	97	01	1	-
28	8.0	5.3	8.9	83	1024.9	0	0	9	03	02	97	02	0	-
29	9.0	4.3	8.3	72	1026.0	0	0	9	07	02	97	02	0	-
30	10.2	6.1	9.4	76	1027.8	4	4	9	28	03	97	01	8	0.0

Godz. 07

DNI	TEMPERATURA POWIETRZA T	TEMPERATURA PUNKTU ROSY T_d	PRĘŻNOŚĆ PARY WODNEJ e	WILGOTNOŚĆ WZGLĘDNA U	CIŚNIENIE ATMOSFERYCZNE P_o	ZACHMURZENIE N	N_h	h	WIATR dd	v	WIDZIALNOŚĆ V	POGODA ww	W	OPAD R
1	- 1.3	- 3.2	4.8	87	1019.5	5	0	9	00	00	96	10	2	-
2	2.8	2.0	7.1	95	1021.8	8	8	2	03	03	94	51	2	0.0
3	2.2	0.9	6.5	91	1021.5	4	0	9	12	04	97	01	1	-
4	3.1	1.6	6.8	90	1015.3	8	8	4	02	04	96	21	2	0.0
5	3.5	2.5	7.3	93	1015.7	8	8	3	23	03	95	10	5	0.2
6	3.6	2.1	7.1	90	1013.8	7	6	6	14	02	97	03	1	-
7	4.4	3.4	7.8	93	1009.9	8	8	4	04	01	95	10	6	0.0
8	4.7	4.2	8.3	97	1006.0	8	7	2	34	03	96	61	6	7.1
9	0.7	- 0.4	5.9	92	1010.4	8	8	3	05	04	95	10	2	-
10	6.0	5.8	9.2	98	1001.8	9	9	.	11	01	92	43	4	-
11	3.1	2.1	7.1	93	1003.3	8	8	4	03	05	95	61	6	2.0
12	1.8	1.5	6.8	98	1003.3	8	8	1	35	03	92	51	4	0.0
13	- 5.2	- 7.3	3.5	85	1011.9	8	8	4	34	05	96	77	2	0.0
14	- 3.8	- 6.7	3.7	80	1013.1	8	8	4	12	05	97	02	2	-
15	- 0.2	- 1.7	5.4	90	1001.4	8	8	5	22	01	97	22	4	0.0
16	0.4	- 1.6	5.4	86	1002.5	8	8	4	33	03	96	10	2	-
17	- 0.7	- 3.2	4.8	83	1004.9	8	8	4	01	03	96	10	2	-
18	2.8	2.0	7.1	95	1006.4	8	8	2	30	04	95	10	5	0.0
19	2.1	- 2.6	5.1	71	1009.8	1	0	9	10	02	96	10	0	-
20	8.0	7.8	10.6	99	1003.6	8	8	1	00	00	92	44	5	0.7
21	7.4	5.9	9.3	90	1010.4	7	7	3	24	03	96	10	4	-
22	2.2	0.3	6.2	87	1015.1	8	8	4	26	07	97	20	6	1.6
23	1.2	- 5.1	4.2	63	1028.3	0	0	9	24	03	97	02	0	-
24	6.4	0.6	6.4	66	1017.7	7	2	9	13	05	98	03	1	-
25	9.8	7.9	10.7	88	1012.5	6	0	9	10	01	96	10	1	-
26	7.4	4.4	8.4	81	1022.1	7	5	4	29	06	97	03	1	-
27	8.0	3.6	7.9	74	1027.7	5	0	9	06	05	96	10	1	-
28	9.8	5.2	8.8	73	1025.9	5	0	9	08	03	97	03	1	-
29	10.0	4.9	8.7	71	1026.8	2	0	9	09	03	97	02	0	-
30	8.6	7.1	10.1	90	1028.9	3	3	5	28	05	97	03	1	-

Godz. 13

1	6.2	- 2.6	5.0	53	1020.0	7	7	9	04	04	97	02	2	-
2	6.4	4.8	8.6	89	1020.9	8	8	3	01	03	96	10	5	0.1
3	9.6	- 0.8	5.8	48	1019.6	7	7	5	09	06	98	02	1	-
4	4.0	2.8	7.5	92	1013.0	8	3	4	33	03	96	61	6	0.9
5	11.4	1.8	7.0	52	1016.1	5	3	5	19	03	97	03	1	-
6	13.5	3.9	8.0	52	1011.9	7	4	5	17	05	97	02	1	-
7	12.4	5.9	9.2	64	1008.1	8	8	4	08	02	96	10	4	-
8	2.6	1.3	6.7	91	1008.3	8	3	3	35	05	96	61	6	2.4
9	4.7	2.7	7.4	87	1009.5	8	8	3	06	03	96	10	4	-
10	15.8	9.3	11.7	65	999.9	6	5	4	22	04	97	02	4	-
11	4.5	3.8	8.0	95	1003.7	8	8	4	01	04	96	60	6	0.9
12	2.2	1.2	6.6	93	1005.0	8	3	3	31	04	96	61	5	1.1
13	- 3.3	- 7.2	3.6	74	1014.4	8	8	4	34	03	97	22	7	0.0
14	0.6	- 4.5	4.4	69	1008.1	8	8	4	12	08	97	02	7	0.0
15	0.4	- 1.3	5.5	88	1001.0	8	8	4	04	01	96	73	6	3.8
16	3.6	- 2.4	5.1	65	1003.3	8	8	4	33	02	97	02	2	-
17	4.0	0.9	6.5	80	1003.7	8	8	5	02	04	97	02	2	-
18	4.6	2.4	7.2	85	1007.5	8	8	4	30	05	96	10	2	-
19	10.1	3.0	7.6	61	1006.7	8	4	5	12	05	97	02	1	-
20	13.6	9.3	11.7	75	1003.6	8	8	5	17	03	97	02	4	-
21	15.8	6.5	9.6	54	1012.5	7	6	5	22	02	98	02	2	-
22	3.4	- 0.4	5.9	76	1017.9	8	8	4	27	08	97	02	2	-
23	8.4	- 5.8	4.0	36	1027.6	6	0	9	22	03	98	03	1	-
24	17.6	5.8	9.2	46	1014.3	7	1	9	18	09	97	02	2	-
25	18.8	10.3	12.5	58	1011.8	6	4	9	16	06	97	01	2	-
26	13.2	5.3	8.9	59	1024.5	6	3	5	30	05	98	02	2	-
27	15.8	3.8	8.0	45	1025.5	4	0	9	06	07	98	02	1	-
28	18.9	- 0.2	6.0	28	1023.6	1	0	9	08	05	98	02	1	-
29	20.0	5.0	8.7	37	1026.7	4	3	6	07	02	98	03	0	-
30	17.6	6.3	9.6	48	1027.6	7	6	4	33	05	98	03	1	-

Godz. 19

1	2.3	- 1.3	5.5	77	1021.3	6	4	9	03	02	97	02	2	-
2	8.4	5.5	9.0	82	1018.8	4	1	9	36	04	97	01	1	-
3	5.4	1.4	6.7	75	1019.1	3	1	9	10	01	97	01	1	-
4	4.4	3.2	7.7	92	1012.2	8	3	4	06	01	96	61	6	2.1
5	6.2	2.6	7.3	78	1015.6	2	0	9	12	03	97	01	1	-
6	10.6	3.1	7.6	59	1010.6	4	3	5	15	04	97	01	1	-
7	8.4	7.8	10.6	96	1008.1	8	8	4	03	02	95	10	9	1.6
8	1.9	0.3	6.2	89	1010.0	8	8	4	35	02	96	10	6	0.0
9	5.8	3.4	7.8	85	1007.6	8	8	4	08	03	96	10	2	-
10	8.0	6.9	10.0	93	1001.8	8	8	3	00	00	95	80	6	0.0
11	3.6	2.9	7.5	95	1004.0	8	8	4	02	04	97	02	6	6.8
12	0.0	- 1.5	5.5	90	1008.4	8	8	4	29	03	97	02	6	1.2
13	- 3.0	- 6.4	3.8	77	1015.0	8	8	4	02	02	97	02	2	-
14	1.2	- 0.8	5.8	87	1004.2	8	8	4	10	03	96	10	7	0.4
15	0.8	- 1.2	5.6	86	1001.4	8	8	4	01	02	97	02	7	0.2
16	2.6	- 1.3	5.5	75	1004.7	8	8	4	33	02	97	02	2	-
17	5.2	2.5	7.3	83	1004.1	8	8	4	36	02	96	10	2	-
18	4.8	1.5	6.8	79	1009.5	8	8	4	31	03	96	10	7	-
19	8.8	7.7	10.5	93	1004.5	8	6	3	14	03	96	61	6	0.3
20	12.0	8.4	11.0	79	1004.3	5	3	5	23	01	97	01	2	-
21	13.4	9.1	11.6	75	1012.4	8	8	5	11	01	97	02	2	-
22	2.0	- 3.0	4.9	69	1019.7	8	8	4	23	07	98	03	6	0.0
23	7.4	- 1.3	5.6	54	1024.0	7	7	6	16	02	98	02	2	-
24	14.9	8.9	11.4	67	1013.6	5	0	9	12	02	97	01	2	-
25	17.6	10.1	12.4	62	1012.1	6	6	6	19	03	97	03	1	-
26	8.2	4.8	8.6	79	1026.7	7	3	9	35	02	98	02	2	-
27	14.2	4.3	8.3	51	1023.9	3	2	9	03	03	98	01	1	-
28	16.1	2.7	7.4	41	1023.6	2	1	9	07	03	98	03	0	-
29	17.8	8.6	11.2	55	1026.1	7	5	6	33	01	98	03	1	-
30	12.4	0.8	6.5	45	1028.6	7	3	9	27	07	98	01	2	-

Godz. 01

DNI	TEMPERATURA POWIETRZA T	TEMPERATURA PUNKTU ROSY T_d	PRĘŻNOŚĆ PARY WODNEJ e	WILGOTNOŚĆ WZGLĘDNA U	CIŚNIENIE ATMOSFERYCZNE P_o	ZACHMURZENIE N	N_h	h	WIATR dd	v	WIDZIALNOŚĆ V	POGODA ww	W	OPAD R
1	1.1	- 1.5	5.5	83	1018.0	7	7	5	16	02	97	02	1	-
2	- 0.4	- 1.3	5.6	94	1021.5	0	0	9	00	00	96	10	0	-
3	5.2	4.7	8.6	97	1017.7	6	6	5	04	02	97	01	2	-
4	4.0	2.8	7.5	92	1016.6	7	7	6	09	02	97	01	1	-
5	- 1.0	- 1.3	5.6	98	1014.9	0	0	9	00	00	95	10	1	-
6	7.2	2.7	3.4	73	1012.5	3	3	9	18	03	97	01	1	-
7	3.6	1.6	6.8	86	1010.1	7	7	5	36	02	96	10	1	-
8	6.9	6.9	9.9	100	1006.8	8	8	1	32	04	93	44	4	-
9	3.1	2.1	7.1	93	1009.9	8	8	4	07	03	96	10	2	-
10	5.9	5.7	9.1	98	1001.5	8	8	4	09	03	97	03	1	-
11	3.6	3.6	7.9	100	1002.3	8	8	3	02	05	95	61	5	5.2
12	0.8	0.5	6.3	98	1005.0	8	7	3	36	04	96	61	6	4.2
13	- 1.1	- 4.0	4.5	81	1011.6	8	8	4	32	04	97	02	2	-
14	- 2.3	- 4.8	4.3	83	1013.2	8	8	4	16	04	97	02	2	-
15	- 0.6	- 1.2	5.6	96	1003.2	7	7	4	25	02	96	10	1	-
16	- 0.3	- 1.5	5.5	92	1002.6	8	8	4	36	03	97	02	2	-
17	- 1.6	- 2.5	5.1	93	1005.0	0	0	9	04	02	97	02	1	-
18	1.4	1.4	6.8	100	1006.0	8	8	2	00	00	93	46	1	-
19	2.4	1.6	6.9	95	1010.6	8	8	4	36	02	97	02	1	-
20	6.9	6.9	9.9	100	1002.9	8	8	2	14	01	92	44	4	-
21	5.6	5.6	9.1	100	1008.3	0	0	9	00	00	93	46	1	-
22	1.4	0.9	6.5	96	1015.6	8	8	4	34	04	96	61	8	9.7
23	- 1.0	- 2.6	5.0	89	1027.5	0	0	9	27	04	98	02	0	-
24	5.4	2.7	7.4	83	1017.5	0	0	9	14	02	98	02	1	-
25	7.2	6.3	9.6	94	1011.9	6	0	9	00	00	95	10	2	-
26	7.5	6.8	9.9	96	1019.3	8	8	4	32	05	96	10	1	-
27	3.5	3.0	7.6	97	1027.1	0	0	9	02	02	97	02	0	-
28	10.1	7.0	10.0	81	1023.5	6	6	5	04	02	97	03	1	-
29	7.1	5.3	8.9	88	1024.3	0	0	9	00	00	97	02	0	-
30	5.1	4.4	8.4	95	1030.2	0	0	9	32	05	98	02	0	-

Godz. 07

DNI	TEMPERATURA POWIETRZA T	TEMPERATURA PUNKTU ROSY T_d	PRĘŻNOŚĆ PARY WODNEJ e	WILGOTNOŚĆ WZGLĘDNA U	CIŚNIENIE ATMOSFERYCZNE P_o	ZACHMURZENIE N	N_h	h	WIATR dd	v	WIDZIALNOŚĆ V	POGODA ww	W	OPAD R
1	2.2	0.3	6.2	87	1018.7	7	7	5	14	01	97	01	1	-
2	- 1.1	- 1.2	5.6	99	1022.1	1	0	9	00	00	95	28	4	-
3	2.4	0.8	6.5	89	1019.1	7	7	5	14	02	97	03	1	-
4	1.2	- 0.5	5.9	89	1015.7	1	1	6	00	00	97	03	1	-
5	- 0.1	- 0.1	6.1	100	1015.4	0	0	9	00	00	95	28	4	-
6	6.3	3.5	7.8	82	1011.9	6	6	9	20	02	97	02	1	-
7	4.8	2.3	7.2	84	1008.5	7	5	5	04	03	96	10	2	-
8	4.8	4.8	8.6	100	1007.4	8	8	1	29	03	92	44	4	-
9	2.7	2.2	7.2	96	1009.2	8	8	3	04	03	95	10	2	-
10	6.6	6.6	9.7	100	1000.8	8	8	2	00	00	92	44	4	-
11	2.7	2.7	7.4	100	1003.2	8	6	2	04	05	95	63	6	5.4
12	0.4	0.1	6.2	98	1005.7	8	7	3	36	05	97	61	6	2.1
13	- 2.4	- 4.3	4.4	87	1013.0	8	8	4	34	05	97	71	2	0.0
14	- 1.6	- 3.6	4.7	86	1008.7	8	8	4	09	05	97	02	2	-
15	- 0.8	- 0.8	5.8	100	1000.6	8	8	4	00	00	94	85	2	0.8
16	- 0.2	- 2.6	5.0	84	1003.5	8	8	5	36	03	97	03	2	-
17	0.8	0.3	6.2	96	1004.2	1	0	9	04	04	96	10	0	-
18	1.2	1.2	6.7	100	1007.8	8	8	4	29	04	95	10	4	-
19	3.2	1.7	6.9	90	1007.0	8	3	4	09	04	95	61	1	0.0
20	8.0	8.0	10.7	100	1002.6	8	8	2	16	02	93	46	8	1.6
21	7.3	7.1	10.1	99	1010.4	1	0	9	22	01	96	10	4	-
22	1.4	0.9	6.5	96	1018.0	8	8	4	27	04	97	02	6	0.1
23	1.2	- 0.5	5.9	89	1028.4	1	0	9	25	02	98	03	0	-
24	8.0	4.9	8.6	80	1014.3	8	0	9	18	03	97	02	1	-
25	8.6	8.4	11.0	99	1010.3	6	0	9	09	01	96	10	1	-
26	8.6	7.3	10.2	92	1023.6	7	7	4	32	05	96	10	2	-
27	3.9	3.9	8.1	100	1027.4	8	8	2	36	02	91	44	1	-
28	11.7	7.2	10.1	74	1023.3	1	1	9	09	03	97	01	1	-
29	11.6	6.6	9.7	71	1025.7	1	1	9	09	02	97	02	0	-
30	8.0	5.3	8.9	83	1030.8	1	0	9	32	04	97	02	0	-

Godz. 13

1	10.7	1.4	6.8	53	1018.8	2	1	5	99	02	98	02	1	-
2	9.1	5.4	8.9	77	1020.1	8	8	5	04	03	98	02	1	-
3	10.8	1.3	6.7	52	1017.5	6	6	5	09	03	98	03	1	-
4	9.8	1.4	6.8	56	1013.1	6	6	5	04	04	97	02	1	-
5	12.4	1.1	6.6	46	1013.7	6	6	6	18	05	97	02	1	-
6	14.8	4.8	8.6	51	1010.2	6	6	6	22	04	97	03	1	-
7	9.0	8.6	11.2	97	1007.9	8	8	4	32	04	95	61	2	1.5
8	6.2	4.8	8.6	91	1009.2	8	8	4	32	04	95	10	4	-
9	6.2	4.1	8.2	86	1007.1	8	8	4	09	05	96	10	2	-
10	11.2	8.4	11.0	83	1000.3	8	8	4	02	04	96	10	4	-
11	3.1	2.8	7.5	98	1003.9	8	7	2	36	06	96	61	6	12.0
12	0.7	- 0.4	5.9	92	1008.2	8	8	4	34	05	97	02	6	0.2
13	- 0.8	- 4.0	4.6	79	1014.3	8	8	4	02	03	98	02	7	0.0
14	0.6	0.0	6.1	96	1004.6	8	8	3	14	03	95	51	7	0.7
15	1.5	1.5	6.8	100	1000.4	8	8	4	00	00	96	10	8	2.6
16	2.3	- 0.4	5.9	82	1004.7	7	7	5	36	04	98	02	2	-
17	5.2	0.6	6.4	72	1003.7	6	3	5	09	05	97	01	1	-
18	4.4	1.6	6.9	82	1009.8	8	8	4	32	03	97	02	2	-
19	8.4	8.2	10.9	99	1003.6	8	6	3	16	06	95	61	6	3.9
20	15.6	8.8	11.3	64	1003.4	5	4	5	22	04	97	02	4	-
21	15.8	8.1	10.8	60	1011.3	7	7	5	25	01	97	25	1	0.0
22	2.9	1.0	6.6	88	1019.8	8	8	4	25	06	98	03	2	-
23	9.5	0.1	6.1	52	1025.5	6	0	9	18	04	98	03	1	-
24	16.9	7.4	10.3	53	1013.5	8	8	9	22	07	97	03	2	-
25	21.8	9.2	11.6	45	1009.6	4	4	6	22	06	97	03	1	-
26	13.2	8.2	10.9	72	1025.6	6	4	5	36	04	98	03	1	-
27	16.3	7.1	10.1	54	1024.1	2	0	9	14	04	98	02	4	-
28	20.5	7.1	10.1	42	1022.0	1	1	9	04	04	98	03	0	-
29	21.6	7.7	10.5	41	1025.8	4	2	6	32	01	98	03	0	-
30	17.2	5.5	9.0	46	1030.1	7	0	9	34	04	98	02	1	-

Godz. 19

1	6.0	3.6	7.9	85	1020.0	0	0	9	32	03	96	10	0	-
2	7.4	5.6	9.1	88	1018.8	8	8	4	04	04	97	03	2	-
3	8.3	4.7	8.5	78	1017.1	8	8	5	09	02	97	02	2	-
4	5.1	3.4	7.8	89	1013.5	4	4	5	02	02	96	10	1	-
5	10.2	3.9	8.1	65	1012.8	4	0	9	18	03	97	02	1	-
6	8.6	6.2	9.5	85	1010.6	0	0	9	04	02	96	10	1	-
7	9.1	8.9	11.4	99	1006.9	8	7	3	36	03	94	10	6	0.3
8	5.7	3.5	7.9	86	1009.5	7	7	4	04	04	96	10	2	-
9	8.2	5.8	9.2	85	1004.8	8	8	4	09	04	97	03	2	-
10	6.9	6.2	9.5	96	1001.6	8	8	3	02	06	95	10	2	-
11	2.2	2.2	7.2	100	1004.7	8	7	2	02	08	96	61	6	7.1
12	0.0	- 1.2	5.6	92	1010.1	8	8	4	32	07	97	02	2	-
13	- 1.6	- 4.6	4.3	80	1014.4	8	8	4	04	03	97	02	2	-
14	2.4	1.9	7.0	96	1003.2	5	5	4	18	02	95	10	5	0.0
15	1.2	1.2	6.7	100	1001.7	8	8	4	34	04	97	02	2	-
16	2.2	- 0.6	5.9	82	1005.0	7	7	5	02	02	97	02	2	-
17	3.2	1.9	7.0	91	1004.3	0	0	9	36	04	96	10	1	-
18	4.3	1.8	6.9	84	1010.8	8	8	4	36	02	97	02	2	-
19	10.2	10.0	12.3	99	1003.0	3	3	4	18	03	95	10	6	2.0
20	10.9	8.3	10.9	84	1005.7	6	6	5	27	01	97	02	2	-
21	5.4	5.2	8.8	98	1013.6	8	8	4	34	06	95	80	2	1.5
22	0.7	- 0.1	6.0	94	1023.8	3	3	4	29	06	98	26	1	0.4
23	9.2	1.5	6.8	59	1020.4	8	4	9	18	03	98	01	2	-
24	14.6	10.0	12.3	74	1012.1	6	0	9	00	00	97	01	2	-
25	18.4	10.9	13.0	62	1012.1	6	3	5	25	03	97	01	1	-
26	10.2	6.6	9.7	78	1026.4	4	0	9	04	03	97	01	1	-
27	14.7	7.2	10.2	61	1022.6	4	4	5	07	02	98	01	1	-
28	16.3	6.9	9.9	54	1022.4	2	1	5	07	03	97	03	0	-
29	12.4	6.6	9.7	68	1028.0	3	1	6	32	07	98	03	0	-
30	10.9	5.5	9.0	69	1030.3	7	0	9	32	03	98	02	2	-

Godz. 01

DNI	TEMPERATURA POWIETRZA T	TEMPERATURA PUNKTU ROSY T_d	PRĘŻNOŚĆ PARY WODNEJ e	WILGOTNOŚĆ WZGLĘDNA U	CIŚNIENIE ATMOSFERYCZNE P_o	ZACHMURZENIE N	N_h	h	WIATR dd	v	WIDZIALNOŚĆ V	POGODA ww	W	OPAD R
1	3.7	3.5	7.8	98	1016.8	8	8	4	25	03	95	10	6	0.4
2	3.0	1.7	6.9	91	1021.1	0	0	9	18	02	95	10	1	–
3	2.0	1.5	6.8	96	1018.1	0	0	9	03	03	96	10	1	–
4	3.9	1.6	6.9	85	1016.4	8	0	9	20	01	97	02	2	–
5	4.0	1.4	6.8	83	1014.0	8	0	9	15	02	96	10	1	–
6	5.1	3.4	7.8	89	1011.9	2	2	4	23	01	96	10	1	–
7	2.6	- 1.0	5.7	77	1009.7	8	5	9	10	05	96	10	2	–
8	3.7	3.7	8.0	100	1006.6	9	9	.	06	01	92	47	4	0.0
9	1.1	0.8	6.5	98	1009.7	8	8	4	12	03	96	10	2	–
10	7.4	6.3	9.5	93	1001.8	8	8	4	14	02	96	10	2	–
11	1.9	1.9	7.0	100	1003.5	8	8	4	06	06	96	10	2	–
12	0.3	0.0	6.1	98	1007.9	8	7	4	05	04	96	68	6	1.3
13	- 1.3	- 3.2	4.8	87	1013.9	8	8	4	04	04	97	02	2	–
14	- 1.6	- 3.5	4.7	87	1011.1	8	8	4	12	07	97	02	2	–
15	- 0.6	- 3.4	4.8	81	1003.0	8	8	4	27	02	97	02	2	–
16	- 1.1	- 2.0	5.3	94	1003.8	8	8	4	11	01	96	10	2	–
17	- 1.9	- 3.5	4.7	89	1004.0	4	0	9	09	04	97	01	1	–
18	1.5	1.0	6.5	96	1006.9	8	8	4	10	02	96	61	2	0.0
19	2.0	1.2	6.7	94	1008.4	8	7	4	14	04	96	61	2	0.0
20	8.0	7.8	10.6	99	1001.7	8	8	4	14	01	96			4.7
21	5.3	5.3	8.9	100	1008.4	0	0	9	25	02	91	46	1	–
22	0.2	0.2	6.2	100	1018.7	8	8	3	30	03	95	71	6	5.4
23	- 1.4	- 2.3	5.2	93	1028.7	0	0	9	25	01	97	02	0	–
24	7.3	4.6	8.5	83	1014.5	7	7	4	15	03	96	10	2	–
25	11.1	8.3	10.9	83	1010.7	7	7	9	11	04	97	02	2	–
26	8.2	7.8	10.6	97	1021.3	8	8	4	34	03	96	10	6	0.0
27	5.0	4.5	8.4	97	1027.5	0	0	9	05	01	96	10	1	–
28	8.1	6.4	9.6	89	1023.2	8	8	4	08	02	96	10	1	–
29	10.7	9.7	12.0	94	1025.0	4	4	9	04	04	97	03	1	–
30	4.9	4.2	8.2	95	1032.6	0	0	9	36	03	97	02	0	–

Godz. 07

DNI	TEMPERATURA POWIETRZA T	TEMPERATURA PUNKTU ROSY T_d	PRĘŻNOŚĆ PARY WODNEJ e	WILGOTNOŚĆ WZGLĘDNA U	CIŚNIENIE ATMOSFERYCZNE P_o	ZACHMURZENIE N	N_h	h	WIATR dd	v	WIDZIALNOŚĆ V	POGODA ww	W	OPAD R
1	3.6	3.4	7.8	98	1017.9	8	8	4	24	02	96	10	2	–
2	1.6	1.6	6.9	100	1022.0	0	0	9	00	00	95	10	1	–
3	4.9	4.4	8.4	97	1017.1	8	8	4	13	02	95	10	1	–
4	3.8	2.3	7.2	90	1015.9	8	8	9	10	01	96	10	2	–
5	4.0	1.4	6.8	83	1013.6	7	7	9	14	02	95	10	2	–
6	1.7	1.7	6.9	100	1011.8	9	9	.	01	02	91	45	1	0.0
7	2.4	0.5	6.3	87	1008.0	8	7	4	12	03	96	61	2	0.1
8	3.3	3.3	7.7	100	1008.8	9	9	.	08	02	93	43	4	0.0
9	1.6	1.6	6.9	100	1008.5	8	8	4	11	04	95	10	6	0.0
10	7.3	6.8	9.9	97	1000.6	8	8	4	10	01	95	10	2	–
11	1.6	1.3	6.7	98	1004.4	8	8	4	06	05	95	10	2	–
12	- 0.5	- 0.8	5.7	98	1009.0	8	8	4	03	06	97	02	7	0.5
13	- 1.7	- 2.3	5.2	96	1013.4	8	8	4	07	04	96	77	2	0.0
14	- 2.2	- 2.5	5.1	98	1005.6	8	8	4	15	06	96	71	2	2.4
15	- 1.7	- 2.2	5.2	96	1000.3	8	8	3	00	00	95	71	7	5.2
16	- 1.1	- 2.3	5.2	91	1003.6	8	8	4	09	02	96	10	2	–
17	- 0.1	- 1.6	5.4	90	1002.7	8	0	9	11	06	97	01	1	–
18	1.7	1.4	6.8	98	1008.5	8	8	4	09	01	95	10	6	
19	5.2	5.2	8.8	100	1002.8	9	9	.	18	05	93	61	4	2.9
20	7.3	7.3	10.2	100	1002.3	8	8	4	24	02	91	46	2	0.1
21	4.9	4.9	8.7	100	1010.2	8	8	3	36	02	93	46	4	0.0
22	0.4	- 0.2	6.0	96	1020.1	8	8	3	31	07	96	68	7	3.7
23	0.9	- 0.5	5.9	90	1027.0	7	7	9	20	03	96	10	1	0.0
24	7.2	4.9	8.7	86	1012.8	8	0	9	19	03	96	10	2	–
25	10.9	8.5	11.1	85	1009.0	0	0	9	18	04	96	10	1	–
26	7.0	6.3	9.6	96	1025.5	6	6	4	01	03	96	10	2	–
27	5.8	4.4	8.4	91	1027.3	0	0	9	11	02	96	10	0	–
28	9.7	6.5	9.7	80	1022.6	3	2	4	09	03	96	10	1	–
29	10.1	8.5	11.1	90	1026.4	6	3	5	05	05	97	02	1	–
30	6.7	4.2	8.2	84	1033.4	3	0	9	02	02	97	02	0	–

Godz. 13

1	7.1	2.5	7.3	73	1019.9	6	6	5	22	04	97	01	2	–
2	12.0	0.5	6.3	45	1020.1	2	1	5	07	02	97	03	0	–
3	7.3	- 0.7	5.8	57	1017.1	7	7	4	19	04	97	03	2	–
4	10.4	2.8	7.5	59	1014.1	8	6	5	19	03	97	03	2	–
5	12.8	3.5	7.8	53	1011.9	3	3	5	21	05	96	10	1	–
6	12.8	6.3	9.6	65	1010.4	8	0	9	00	00	96	10	1	–
7	5.5	4.8	8.6	95	1007.9	8	6	4	13	01	96	10	6	3.7
8	6.3	4.0	8.1	85	1009.7	8	8	4	09	02	96	10	4	0.0
9	7.0	4.7	8.6	85	1005.4	8	8	4	14	04	96	10	2	–
10	7.8	6.7	9.8	93	1001.0	8	8	4	09	05	96	10	2	–
11	2.5	1.7	6.9	95	1005.8	8	8	4	06	05	96	10	2	–
12	0.8	- 0.9	5.7	88	1011.0	8	8	4	05	04	97	02	2	–
13	- 0.6	- 1.0	5.7	97	1014.1	8	8	4	11	05	96	10	7	0.2
14	2.1	0.8	6.5	91	1002.9	7	7	4	25	07	97	20	7	0.0
15	1.5	- 1.0	5.7	83	1001.1	8	8	4	05	02	96	10	7	0.5
16	1.3	- 3.5	4.7	70	1004.8	8	8	4	12	04	97	02	2	–
17	8.9	3.1	7.6	67	1002.6	8	2	4	18	03	97	02	2	–
18	3.5	2.8	7.4	95	1010.6	8	8	4	14	03	95	10	2	–
19	11.9	10.4	12.6	90	1002.0	8	8	4	28	05	96	10	6	1.4
20	11.9	8.5	11.1	80	1004.2	8	8	4	27	04	96	10	8	0.0
21	6.3	4.9	8.7	91	1014.0	8	8	3	36	04	96	10	4	0.0
22	1.1	0.0	6.1	92	1022.9	8	8	4	32	09	96	83	7	0.3
23	9.5	3.8	8.0	68	1022.5	7	7	9	19	07	96	10	2	–
24	15.6	8.1	10.8	61	1011.7	8	4	9	19	05	96	10	2	–
25	18.5	9.3	11.7	55	1009.4	7	7	5	25	05	96	10	1	–
26	15.5	3.6	7.9	45	1025.8	6	1	5	02	04	97	02	1	–
27	15.4	3.8	8.0	46	1024.1	0	0	9	09	03	97	02	0	–
28	20.8	7.5	10.4	42	1021.6	4	2	5	09	03	97	03	0	–
29	17.8	7.4	10.3	50	1027.9	7	3	5	36	06	97	03	1	–
30	18.9	2.9	7.5	34	1031.9	7	0	9	36	06	97	02	1	–

Godz. 19

1	6.9	2.5	7.4	74	1020.3	6	0	9	19	03	96	10	2	–
2	8.5	3.2	7.6	69	1018.8	8	0	9	10	04	97	02	1	–
3	7.5	0.8	6.5	63	1016.7	8	5	4	15	02	97	03	2	–
4	8.1	3.7	8.0	74	1013.4	6	2	5	00	00	96	10	1	–
5	9.4	5.0	8.7	74	1011.3	8	4	6	19	02	96	10	8	0.0
6	10.4	6.8	9.9	78	1009.4	8	5	5	09	03	96	10	2	–
7	4.9	4.9	8.7	100	1008.4	9	9	.	04	01	92	47	2	–
8	2.9	1.6	6.9	91	1010.4	8	8	4	09	03	96	10	2	–
9	7.9	6.4	9.6	90	1003.1	8	8	4	12	03	95	10	6	0.1
10	3.2	2.4	7.3	95	1002.9	8	8	4	07	06	96	10	2	–
11	1.1	0.6	6.4	96	1006.9	8	7	4	05	05	96	61	5	0.2
12	0.2	- 1.2	5.6	90	1012.4	8	8	4	04	06	97	02	2	–
13	- 0.8	- 0.9	5.7	99	1013.4	8	8	4	09	05	96	10	2	–
14	0.7	- 2.6	5.1	79	1003.4	8	8	4	27	10	97	02	2	.
15	0.2	- 0.9	5.7	92	1002.8	8	8	4	09	01	96	10	2	–
16	1.0	- 1.6	5.4	83	1004.9	8	4	4	10	03	97	01	2	–
17	6.7	2.6	7.4	75	1004.4	8	8	9	08	04	96	10	2	–
18	4.9	2.4	7.3	84	1010.1	8	8	4	11	04	96	10	2	–
19	11.0	9.0	11.5	87	1002.0	8	8	4	18	01	96	10	9	0.2
20	10.0	8.4	11.0	89	1005.3	5	1	5	25	02	97	01	8	0.2
21	3.3	2.3	7.2	93	1016.1	8	8	3	36	06	96	61	2	0.1
22	2.0	- 2.0	5.3	75	1026.5	0	0	9	32	05	97	01	8	0.0
23	10.4	4.9	8.7	69	1017.2	8	6	4	18	03	96	10	2	–
24	14.6	8.1	10.8	65	1010.7	8	8	9	17	02	97	02	2	–
25	10.9	8.3	10.9	84	1015.3	8	8	5	35	07	96	10	2	–
26	13.7	7.2	10.2	65	1026.0	2	2	9	08	03	97	01	1	–
27	13.9	8.1	10.8	68	1022.4	1	0	9	08	03	96	10	0	–
28	18.8	10.5	12.7	59	1021.9	5	5	6	12	01	97	03	1	–
29	12.0	6.1	9.4	67	1030.8	0	0	9	01	06	97	02	1	–
30	13.2	2.9	7.5	50	1031.7	8	0	9	34	05	97	03	2	–

Godz. 01

DNI	TEMPERATURA POWIETRZA T	TEMPERATURA PUNKTU ROSY T_d	PRĘŻNOŚĆ PARY WODNEJ e	WILGOTNOŚĆ WZGLĘDNA U	CIŚNIENIE ATMOSFERYCZNE P_o	ZACHMURZENIE N	N_h	h	WIATR dd	v	WIDZIALNOŚĆ V	POGODA ww	W	OPAD R
1	3.9	3.4	7.8	97	1016.6	5	5	5	22	05	96	10	2	-
2	7.9	4.2	8.3	78	1019.3	7	7	9	25	02	97	02	2	-
3	2.4	1.3	6.7	93	1018.4	0	0	9	07	03	95	10	0	-
4	3.1	1.3	6.7	88	1015.6	7	7	9	13	04	97	02	2	-
5	2.3	1.0	6.6	91	1012.9	4	4	9	00	00	96	10	0	-
6	3.9	3.4	7.8	97	1012.4	8	8	9	05	01	94	10	1	-
7	6.5	5.6	9.1	94	1007.6	8	4	4	06	02	96	60	2	0.0
8	4.4	3.4	7.8	93	1008.7	8	8	3	35	03	95	10	1	-
9	6.9	6.0	9.4	94	1006.4	8	6	3	10	07	96	61	2	0.8
10	8.6	8.0	10.7	96	1000.9	8	8	3	07	01	95	10	2	-
11	4.7	4.2	8.3	97	1002.8	8	5	3	06	06	96	61	6	3.6
12	1.4	0.6	6.4	94	1009.6	8	8	3	04	07	96	10	2	-
13	1.5	- 0.7	5.8	85	1013.5	8	8	3	06	05	97	02	2	-
14	0.8	- 0.6	5.8	90	1006.0	8	8	4	12	10	97	02	2	-
15	- 0.1	- 1.2	5.6	92	1002.6	8	8	4	27	04	97	02	1	-
16	0.6	- 0.2	6.0	94	1003.1	8	8	3	05	04	96	10	2	-
17	3.5	1.4	6.8	86	999.4	8	2	4	11	07	96	61	2	0.2
18	2.5	1.2	6.7	91	1006.6	8	8	2	25	03	96	10	5	0.6
19	6.1	6.1	9.4	100	1003.7	8	5	3	12	08	96	61	6	2.4
20	9.8	8.2	10.8	90	1000.7	8	8	9	22	06	97	03	9	6.4
21	6.5	6.1	9.4	97	1008.6	8	8	2	36	03	96	10	1	-
22	2.6	0.8	6.4	88	1020.9	8	6	2	27	06	96	61	6	3.2
23	2.1	- 0.7	5.8	82	1027.0	3	3	5	15	05	96	10	1	-
24	12.5	4.4	8.4	58	1011.8	8	8	9	22	07	97	02	2	-
25	12.1	9.6	11.9	84	1008.4	6	6	9	09	03	97	01	2	-
26	7.1	7.1	10.1	100	1021.8	0	0	9	22	03	93	44	1	-
27	6.5	5.6	9.1	94	1027.5	0	0	9	07	02	93	46	0	-
28	6.9	5.3	8.9	90	1022.2	0	0	9	08	03	97	02	0	-
29	7.7	6.6	9.8	93	1027.6	3	1	9	36	03	97	03	0	-
30	6.3	4.7	8.5	89	1034.6	0	0	9	27	02	96	10	0	-

Godz. 13

1	10.8	3.6	7.9	61	1019.0	5	4	5	23	05	98	03	1	-
2	13.9	1.2	6.6	42	1019.5	6	6	6	13	05	97	03	1	-
3	10.1	5.5	9.0	73	1016.1	7	7	4	12	07	96	05	1	-
4	11.6	0.6	6.4	47	1013.4	3	2	6	14	03	97	01	1	-
5	13.9	4.6	8.4	54	1011.7	7	3	6	21	02	97	03	2	-
6	14.0	6.6	9.8	61	1009.6	8	1	5	14	05	96	05	2	-
7	11.9	7.6	10.4	75	1007.1	7	7	4	24	04	97	02	6	0.0
8	6.8	5.0	8.7	88	1008.6	8	8	3	04	05	96	10	2	-
9	8.3	7.2	10.2	93	1003.6	8	8	2	13	06	95	10	6	0.9
10	8.1	5.7	9.2	85	1000.5	8	5	4	02	06	96	10	2	-
11	4.2	3.2	7.7	93	1006.1	8	8	3	04	04	96	21	6	0.5
12	2.1	- 1.0	5.7	80	1012.4	8	8	4	05	07	98	02	7	0.0
13	1.1	- 1.2	5.6	85	1012.6	8	8	4	09	05	98	23	7	0.1
14	2.3	- 1.0	5.7	79	1002.4	8	8	5	24	10	98	02	8	0.0
15	2.2	- 0.3	6.0	84	1001.5	8	7	4	04	05	97	03	7	0.4
16	4.2	1.4	6.8	82	1002.1	8	8	3	09	06	96	10	2	-
17	6.5	5.4	9.0	93	1001.2	8	8	3	16	02	95	50	6	2.6
18	4.9	3.0	7.6	87	1009.9	8	8	3	24	02	97	02	2	-
19	15.6	8.4	11.0	62	1000.5	7	7	5	24	06	98	02	2	-
20	14.1	8.6	11.2	69	1003.8	7	7	5	22	05	97	03	6	0.3
21	5.3	1.8	7.0	78	1015.5	8	8	4	31	04	96	10	5	-
22	3.7	1.7	6.9	87	1026.1	8	8	4	30	06	96	21	6	0.0
23	13.4	2.9	7.5	49	1018.9	7	7	9	19	07	97	05	2	-
24	19.7	7.0	10.0	44	1010.5	6	5	9	24	03	98	03	2	-
25	13.3	10.4	12.6	83	1012.3	8	3	4	31	04	96	61	2	0.0
26	16.2	6.5	9.6	52	1027.2	6	4	6	07	03	98	03	1	-
27	18.3	7.3	10.2	49	1023.5	1	1	6	11	05	98	02	0	-
28	18.7	10.2	12.4	58	1022.6	2	1	5	03	02	97	01	1	-
29	12.5	7.2	10.1	70	1032.7	1	0	9	02	06	97	01	1	-
30	16.0	4.1	8.2	45	1035.6	2	0	9	02	05	98	01	1	-

Godz. 07

DNI	TEMPERATURA POWIETRZA T	TEMPERATURA PUNKTU ROSY T_d	PRĘŻNOŚĆ PARY WODNEJ e	WILGOTNOŚĆ WZGLĘDNA U	CIŚNIENIE ATMOSFERYCZNE P_o	ZACHMURZENIE N	N_h	h	WIATR dd	v	WIDZIALNOŚĆ V	POGODA ww	W	OPAD R
1	3.2	2.4	7.3	95	1018.4	3	3	3	23	04	96	10	1	-
2	3.9	3.2	7.7	95	1019.9	7	5	9	11	02	95	10	1	-
3	1.1	0.6	6.4	96	1017.1	0	0	9	11	03	96	10	0	-
4	2.5	1.5	6.8	93	1014.9	7	4	6	11	04	96	10	2	-
5	3.3	2.3	7.2	93	1012.7	7	4	6	09	01	96	21	1	0.0
6	3.4	3.2	7.7	98	1011.3	8	8	2	07	03	94	28	4	-
7	8.1	7.9	10.6	99	1006.5	8	4	3	24	03	95	61	6	4.4
8	4.7	4.2	8.3	97	1008.5	8	8	3	35	03	95	10	2	-
9	5.7	4.8	8.6	94	1005.3	8	6	3	11	07	96	61	2	0.3
10	6.7	6.3	9.5	97	1000.1	8	8	1	02	06	94	10	2	-
11	3.3	2.8	7.5	97	1004.6	8	5	2	05	06	96	61	6	2.8
12	1.5	- 0.4	5.9	87	1010.8	8	8	3	04	07	97	02	2	-
13	- 0.3	- 2.1	5.2	88	1013.0	8	2	3	07	06	96	71	7	0.6
14	1.9	1.1	6.6	94	1002.4	8	8	2	25	07	94	20	7	3.4
15	0.1	- 0.5	5.9	96	1000.7	8	6	4	24	02	95	70	7	2.4
16	0.9	- 0.2	6.0	92	1002.9	8	8	2	07	04	96	10	2	-
17	2.8	2.0	7.1	95	999.6	8	8	5	11	04	96	61	6	2.7
18	2.3	1.5	6.8	95	1008.2	8	8	2	25	04	95	10	2	-
19	10.5	9.9	12.2	96	1000.5	8	5	3	20	06	96	21	6	6.3
20	9.0	8.4	11.0	96	1001.4	8	3	4	23	05	96	61	2	0.9
21	4.9	4.4	8.4	97	1012.5	8	8	2	35	04	95	51	5	0.0
22	1.9	1.1	6.6	94	1022.6	8	6	3	28	05	96	61	7	0.7
23	4.5	0.3	6.2	74	1023.3	8	8	9	18	05	97	03	1	-
24	11.7	5.2	8.9	64	1011.1	8	8	9	22	03	97	02	2	-
25	11.7	9.9	12.2	89	1008.5	7	7	9	24	01	95	10	2	-
26	6.8	6.6	9.7	99	1025.8	3	0	9	10	02	94	28	4	-
27	8.7	7.2	10.2	90	1026.3	0	0	9	09	03	97	02	4	-
28	9.2	8.6	11.2	96	1022.4	6	1	9	06	02	96	10	1	-
29	8.7	6.1	9.4	84	1030.2	7	1	3	34	02	96	10	1	-
30	9.0	6.0	9.3	81	1035.5	3	0	9	36	03	97	03	0	-

Godz. 19

1	10.3	3.2	7.7	61	1018.5	7	7	9	18	05	97	03	1	-
2	10.1	2.4	7.3	59	1018.2	2	0	9	07	02	97	01	1	-
3	7.1	2.3	7.2	71	1015.7	7	5	5	15	04	97	03	2	-
4	8.5	2.9	7.5	68	1012.6	2	1	7	12	01	97	02	1	-
5	6.3	4.7	8.5	89	1011.7	0	0	9	03	02	96	10	1	-
6	9.6	5.7	9.2	77	1007.8	8	0	9	03	05	97	03	2	-
7	6.9	5.6	9.1	91	1007.7	0	0	9	02	02	96	10	8	0.0
8	8.2	6.9	10.0	92	1007.1	8	3	5	04	03	96	10	2	-
9	9.8	8.2	10.8	90	1001.8	8	8	3	12	05	95	10	2	-
10	6.3	5.8	9.3	97	1001.0	8	5	4	06	06	96	61	2	0.2
11	2.4	1.3	6.7	93	1007.9	8	8	3	04	06	96	10	2	-
12	1.9	- 1.5	5.5	78	1012.8	7	3	4	04	07	98	01	2	-
13	1.6	- 1.5	5.5	80	1010.1	8	8	4	10	08	97	02	7	0.0
14	1.1	- 2.4	5.1	77	1004.8	7	7	4	25	08	98	02	2	-
15	1.9	- 0.9	5.7	82	1002.4	8	4	4	04	04	97	02	6	0.0
16	5.5	2.0	7.1	78	1000.0	8	8	5	10	07	96	10	2	-
17	5.2	4.7	8.6	97	1003.9	8	8	1	30	03	94	51	6	1.1
18	6.3	4.0	8.1	85	1008.5	8	5	4	11	05	96	01	2	-
19	12.3	8.5	11.1	78	1000.5	8	8	5	25	04	97	95	2	1.6
20	12.3	8.1	10.8	75	1005.7	3	2	5	27	01	97	01	9	-
21	4.2	2.7	7.4	90	1018.4	8	6	2	29	04	95	61	6	2.4
22	4.8	1.2	6.7	78	1027.3	7	7	5	18	02	96	10	2	-
23	14.2	2.6	7.4	45	1014.4	8	8	9	20	07	97	02	2	-
24	17.1	9.3	11.7	60	1008.7	7	7	8	13	05	97	02	2	-
25	12.2	9.9	12.2	86	1017.3	5	1	5	36	03	96	10	6	0.2
26	13.7	7.7	10.5	67	1026.7	3	2	6	01	06	98	01	1	-
27	15.9	4.8	8.6	47	1021.5	0	0	9	10	04	98	02	0	-
28	14.8	9.0	11.5	68	1023.9	1	0	9	36	04	98	01	0	-
29	10.3	5.1	8.7	70	1033.9	0	0	9	36	04	98	02	0	-
30	13.5	6.2	9.5	61	1034.5	3	0	9	36	04	98	02	0	-

Godz. 01

DNI	TEMPERATURA POWIETRZA T	TEMPERATURA PUNKTU ROSY T_d	PRĘŻNOŚĆ PARY WODNEJ e	WILGOTNOŚĆ WZGLĘDNA U	CIŚNIENIE ATMOSFERYCZNE P_o	ZACHMURZENIE N	N_h	h	WIATR dd	v	WIDZIALNOŚĆ V	POGODA ww	W	OPAD R
1	- 1.7	- 2.9	4.9	91	1019.2	3	2	9	00	00	96	10	1	-
2	2.8	2.3	7.2	96	1020.5	7	7	4	06	02	96	10	2	-
3	3.2	1.4	6.8	88	1019.5	3	1	4	17	02	97	01	1	-
4	2.5	1.2	6.7	91	1016.3	8	0	9	05	01	97	03	1	-
5	3.3	2.8	7.5	97	1014.9	7	7	4	27	01	96	10	6	0.1
6	3.5	2.8	7.4	95	1015.3	7	7	4	12	01	97	03	1	-
7	6.7	5.6	9.1	93	1011.4	3	0	9	19	02	97	01	1	-
8	9.4	5.0	8.7	74	1006.0	8	8	4	18	03	96	21	2	0.1
9	2.7	2.2	7.2	96	1010.3	8	8	4	06	01	96	10	2	-
10	8.2	7.1	10.1	93	1003.1	0	0	9	17	01	96	10	1	-
11	9.5	8.9	11.4	96	1000.8	3	3	4	06	01	97	01	8	2.9
12	6.5	6.1	9.4	97	1001.6	8	8	3	04	03	92	46	4	-
13	0.0	- 1.5	5.5	90	1009.8	8	8	3	33	03	96	10	5	0.0
14	- 1.9	- 4.0	4.5	85	1014.2	8	8	4	15	01	97	02	2	-
15	4.9	4.4	8.4	97	1003.2	7	7	4	29	02	96	10	6	0.0
16	1.5	1.0	6.5	96	1000.7	8	8	3	02	02	93	42	4	-
17	2.8	1.0	6.5	88	1003.8	8	8	4	05	01	97	02	2	-
18	5.3	3.4	7.8	87	1004.3	8	8	4	34	03	96	51	2	0.0
19	2.3	1.3	6.7	93	1010.5	0	0	9	31	01	96	10	1	-
20	6.3	6.3	9.5	100	1004.5	9	9	.	00	00	92	44	4	-
21	7.7	6.6	9.8	93	1008.8	0	0	9	27	01	97	02	8	0.0
22	11.4	11.0	13.1	98	1012.3	8	6	3	18	02	96	63	6	2.7
23	0.5	- 3.5	4.7	75	1026.2	0	0	9	32	05	97	02	1	-
24	4.7	0.0	6.1	71	1021.8	0	0	9	17	02	97	02	0	-
25	10.3	8.4	11.0	87	1013.6	0	0	9	09	01	96	10	1	-
26	11.9	11.1	13.2	95	1016.6	0	0	9	24	01	97	02	8	1.5
27	6.8	0.8	9.1	93	1026.0	7	0	9	05	03	97	03	1	-
28	7.9	5.9	9.3	87	1023.2	0	0	9	06	01	96	10	1	-
29	10.9	6.7	9.8	75	1024.9	0	0	9	13	03	97	01	0	-
30	11.1	6.5	9.6	73	1027.2	6	2	9	30	02	97	01	1	-

Godz. 07

DNI	TEMPERATURA POWIETRZA T	TEMPERATURA PUNKTU ROSY T_d	PRĘŻNOŚĆ PARY WODNEJ e	WILGOTNOŚĆ WZGLĘDNA U	CIŚNIENIE ATMOSFERYCZNE P_o	ZACHMURZENIE N	N_h	h	WIATR dd	v	WIDZIALNOŚĆ V	POGODA ww	W	OPAD R
1	- 1.2	- 2.5	5.1	91	1019.1	7	3	5	00	00	96	10	1	-
2	3.3	2.8	7.5	97	1020.6	8	8	3	06	02	93	46	2	-
3	2.3	1.8	6.9	96	1020.2	4	4	4	11	03	96	28	1	-
4	4.5	4.0	8.1	97	1013.4	8	8	4	04	02	96	60	2	0.0
5	2.2	1.9	7.0	98	1017.0	0	0	9	22	02	94	10	4	-
6	4.1	3.1	7.6	93	1014.9	0	0	9	18	02	97	01	1	-
7	6.3	4.9	8.7	91	1010.4	7	7	4	19	03	97	03	1	-
8	7.9	7.2	10.2	96	1005.7	8	8	4	27	01	95	10	6	3.6
9	2.9	2.4	7.3	96	1010.3	8	8	4	11	02	95	10	2	-
10	7.9	7.0	10.0	94	1001.8	0	0	9	18	03	97	02	0	-
11	8.0	7.8	10.6	99	1001.3	8	8	4	05	03	94	28	4	-
12	5.7	5.2	8.9	97	1002.5	8	8	3	32	01	93	51	4	0.0
13	- 1.6	- 4.0	4.5	84	1011.4	8	8	4	32	02	96	87	2	0.0
14	- 1.5	- 3.9	4.6	84	1011.6	8	8	4	15	03	97	02	2	-
15	2.9	0.8	6.5	86	1001.0	8	8	4	04	01	96	60	2	0.0
16	1.1	0.3	6.2	94	1001.4	8	7	3	02	03	96	61	4	0.3
17	1.5	1.0	6.5	96	1003.6	8	8	3	06	04	96	51	2	0.0
18	4.5	3.0	7.6	90	1006.0	8	8	4	02	03	96	53	5	0.0
19	0.7	0.4	6.3	98	1010.3	0	0	9	00	00	93	42	0	-
20	7.2	4.0	8.1	98	1003.9	8	8	4	12	01	95	60	4	1.9
21	8.4	7.6	10.4	94	1011.4	2	0	9	00	00	96	10	4	-
22	3.3	2.6	7.3	95	1016.7	8	7	3	31	07	96	61	6	2.0
23	1.5	- 2.6	5.0	74	1029.4	0	0	9	33	03	97	02	0	-
24	7.4	3.4	7.8	76	1018.5	6	2	9	18	03	98	03	1	-
25	11.8	8.6	11.2	81	1012.7	8	3	5	14	02	97	03	1	-
26	8.6	6.9	9.9	89	1021.9	7	7	4	02	02	96	10	1	-
27	10.1	6.0	9.4	76	1025.6	8	5	5	12	03	97	03	2	-
28	12.2	6.5	9.6	67	1023.8	1	0	9	10	02	98	03	0	-
29	12.5	6.9	10.0	69	1026.0	1	0	9	15	02	97	03	0	-
30	10.3	7.0	10.0	80	1028.3	4	3	5	03	01	97	02	1	-

Godz. 13

1	5.0	- 0.9	5.7	66	1019.5	8	8	5	01	03	97	03	2	-
2	9.1	6.5	9.7	84	1018.6	7	7	4	06	02	97	01	5	0.0
3	10.7	3.2	7.7	60	1018.3	4	3	5	12	05	97	01	1	-
4	5.3	4.8	8.6	97	1011.5	8	7	3	35	03	96	61	6	1.7
5	12.3	5.2	8.9	62	1016.2	4	4	5	17	02	97	03	0	-
6	15.5	6.0	9.4	53	1012.6	2	1	5	23	03	97	01	0	-
7	16.5	5.3	8.9	48	1008.1	5	3	5	21	03	97	01	8	0.0
8	7.9	6.4	9.6	90	1007.4	8	8	4	32	03	96	10	8	0.0
9	9.9	6.5	9.7	79	1008.0	6	6	4	14	02	97	01	2	-
10	17.5	10.7	12.8	64	999.9	7	7	4	21	04	97	03	1	-
11	15.0	11.9	13.9	82	1000.7	6	3	4	07	03	97	01	2	-
12	5.1	3.7	7.9	90	1005.1	8	8	4	31	02	97	80	5	0.0
13	- 1.7	- 4.1	4.5	84	1013.8	8	8	4	04	01	96	10	8	0.0
14	4.0	- 0.3	6.0	74	1007.7	8	8	4	16	04	97	02	2	-
15	4.4	3.2	7.7	92	999.5	8	8	4	10	03	96	10	6	7.6
16	6.2	1.2	6.7	70	1002.7	8	8	4	03	03	97	02	6	0.4
17	6.5	3.4	7.8	81	1002.6	7	7	4	06	03	97	01	5	0.0
18	6.3	3.5	7.8	82	1007.8	8	8	4	35	04	97	02	5	0.0
19	11.9	6.9	10.0	72	1006.9	8	8	8	20	04	96	61	4	0.0
20	11.9	10.0	12.2	88	1005.2	8	8	4	25	01	97	21	6	1.8
21	17.4	8.5	11.1	56	1012.8	7	5	5	19	01	97	02	1	-
22	4.7	1.1	6.6	78	1020.2	8	8	3	28	03	97	02	6	0.0
23	9.6	- 1.5	5.5	46	1027.9	4	0	9	15	01	98	03	0	-
24	18.3	8.8	11.3	54	1016.2	7	0	9	21	03	98	02	2	-
25	20.7	10.0	12.3	51	1012.2	7	5	5	24	05	97	03	2	-
26	15.5	7.8	10.6	60	1023.6	6	0	9	01	03	98	03	1	-
27	17.5	8.0	10.7	53	1023.9	7	5	9	10	05	97	02	2	-
28	20.2	6.4	9.6	41	1022.8	0	0	9	11	03	98	02	0	-
29	22.0	9.0	11.5	43	1025.9	3	1	7	12	02	98	03	0	-
30	19.6	8.6	11.2	49	1027.7	6	5	5	35	02	97	01	1	-

Godz. 19

1	3.7	1.7	6.9	87	1020.3	7	7	5	02	02	97	01	2	-
2	10.4	6.8	9.9	78	1017.2	7	7	5	13	05	97	01	2	-
3	7.0	3.5	7.8	78	1018.3	7	7	4	15	01	97	03	1	-
4	3.8	3.3	7.7	97	1012.6	8	8	4	28	02	96	21	6	5.4
5	8.5	4.2	8.2	74	1015.6	2	2	5	16	02	98	01	0	-
6	10.9	4.3	8.3	63	1011.6	1	0	9	19	02	97	02	0	-
7	11.9	6.9	10.0	72	1007.7	8	3	4	20	03	96	60	8	0.4
8	4.3	3.3	7.8	93	1009.3	8	8	4	34	03	96	10	2	-
9	7.9	6.2	9.4	89	1005.9	6	6	4	09	02	97	03	2	-
10	13.2	8.9	11.4	75	1000.0	6	0	9	00	00	97	03	1	-
11	9.1	8.5	11.1	96	1002.6	8	8	4	30	01	96	10	9	5.4
12	1.8	0.4	6.3	91	1008.1	8	8	4	35	04	97	02	8	0.4
13	- 1.7	- 4.4	4.4	82	1014.6	8	8	4	03	02	97	02	2	-
14	5.4	3.7	8.0	89	1004.9	8	8	4	18	03	96	10	6	0.0
15	2.1	1.3	6.7	95	1000.6	8	8	4	03	02	96	10	2	-
16	4.2	0.6	6.4	77	1004.2	8	8	4	34	02	97	02	2	-
17	6.3	4.7	8.5	89	1003.3	8	8	4	02	01	96	10	2	-
18	5.9	4.8	8.6	92	1009.4	8	8	4	36	02	97	02	2	-
19	10.6	9.8	12.1	95	1005.2	7	7	4	21	03	96	21	6	1.2
20	11.5	8.1	10.8	79	1006.1	6	6	4	29	02	97	01	9	5.0
21	12.1	11.1	13.3	94	1013.1	8	7	3	12	02	96	61	8	2.0
22	3.5	- 0.6	5.9	75	1022.1	8	8	4	28	07	97	21	2	0.0
23	7.7	0.4	6.3	60	1024.6	3	1	9	17	02	97	01	1	-
24	16.6	11.9	13.9	74	1013.9	7	4	9	18	01	97	01	2	-
25	17.6	12.4	14.4	72	1013.5	4	2	5	20	02	97	01	1	-
26	12.6	8.2	10.9	74	1024.6	7	2	9	04	04	97	01	2	-
27	14.7	7.9	10.7	64	1022.7	6	4	5	07	02	97	03	2	-
28	16.5	5.1	8.8	47	1022.6	0	0	9	08	02	98	02	0	-
29	17.0	6.6	9.7	50	1026.0	1	1	9	07	01	98	01	0	-
30	15.7	7.3	10.2	57	1027.9	7	0	9	35	02	97	02	2	-

Godz. 01

DNI	TEMPERATURA POWIETRZA T	TEMPERATURA PUNKTU ROSY T_d	PRĘŻNOŚĆ PARY WODNEJ e	WILGOTNOŚĆ WZGLĘDNA U	CIŚNIENIE ATMOSFERYCZNE P_o	ZACHMURZENIE N	N_h	h	WIATR dd	v	WIDZIALNOŚĆ V	POGODA ww	W	OPAD R
1	- 1.0	- 1.6	5.4	96	1018.9	5	5	9	00	00	96	10	1	-
2	2.8	0.4	6.3	84	1020.8	7	7	9	00	00	97	03	1	-
3	4.6	2.1	7.1	84	1018.3	8	8	5	12	03	97	02	2	-
4	2.8	1.0	6.5	88	1016.0	0	0	9	02	02	97	02	1	-
5	0.1	0.1	6.2	100	1015.1	0	0	9	00	00	94	10	1	-
6	4.2	2.2	7.2	87	1014.1	5	5	9	14	01	97	03	1	-
7	9.1	5.8	9.2	80	1010.2	8	8	9	18	01	97	03	1	-
8	7.9	7.5	10.4	97	1006.6	8	8	5	36	01	96	61	6	9.9
9	3.8	2.6	7.3	92	1010.0	8	8	4	03	02	96	10	5	0.0
10	5.7	5.0	8.7	95	1001.9	0	0	9	00	00	97	02	1	-
11	9.7	9.3	11.7	97	1000.7	8	8	5	02	01	97	21	8	3.7
12	4.4	4.2	8.2	98	1003.0	8	6	4	34	03	95	61	6	0.5
13	- 0.3	- 3.0	4.9	82	1011.0	8	8	4	34	05	97	02	2	-
14	- 1.6	- 5.0	4.2	78	1013.9	8	8	4	09	03	97	02	2	-
15	1.8	- 0.1	6.1	87	1003.3	8	8	4	27	01	97	03	2	-
16	0.0	- 0.3	6.0	98	1002.2	8	8	4	34	02	97	03	1	-
17	- 0.8	- 1.1	5.6	98	1004.4	0	0	9	06	01	97	02	1	-
18	4.6	4.1	8.2	97	1005.1	8	8	4	34	02	97	02	2	-
19	0.2	- 0.1	6.1	98	1011.4	0	0	9	00	00	96	10	0	-
20	5.8	5.8	9.2	100	1003.4	0	0	9	00	00	93	44	4	-
21	5.9	5.9	9.3	100	1009.0	0	0	9	20	01	97	02	0	-
22	8.3	8.3	11.0	100	1012.9	8	8	5	32	04	97	63	6	3.4
23	- 0.2	- 2.9	4.9	82	1028.0	0	0	9	27	05	97	02	1	-
24	5.5	1.8	6.9	77	1019.6	0	0	9	14	02	97	02	1	-
25	10.2	9.2	11.6	93	1012.4	0	0	9	12	01	97	01	1	-
26	11.5	11.1	13.2	97	1018.3	0	0	9	00	00	97	02	9	2.0
27	6.2	5.1	8.8	92	1026.6	6	0	9	02	02	97	02	1	-
28	10.6	5.9	9.3	73	1022.9	1	1	5	06	02	97	03	1	-
29	9.3	7.2	10.1	87	1024.3	0	0	9	06	01	97	02	0	-
30	9.3	7.4	10.3	88	1028.8	2	2	9	32	03	97	02	1	-

Godz. 07

DNI	TEMPERATURA POWIETRZA T	TEMPERATURA PUNKTU ROSY T_d	PRĘŻNOŚĆ PARY WODNEJ e	WILGOTNOŚĆ WZGLĘDNA U	CIŚNIENIE ATMOSFERYCZNE P_o	ZACHMURZENIE N	N_h	h	WIATR dd	v	WIDZIALNOŚĆ V	POGODA ww	W	OPAD R
1	- 1.3	- 1.6	5.4	98	1019.5	3	0	9	00	00	96	10	1	-
2	2.8	1.5	6.8	91	1021.1	7	7	5	02	02	97	02	1	-
3	2.9	1.3	6.7	89	1019.7	7	7	5	12	04	97	02	2	-
4	2.7	1.7	6.9	93	1014.9	8	8	9	34	02	96	60	1	0.0
5	1.0	0.7	6.4	98	1016.1	0	0	9	12	01	94	28	4	-
6	5.0	3.6	7.9	90	1013.6	4	4	9	00	00	97	03	1	-
7	8.7	4.9	8.7	77	1008.8	7	7	9	17	02	97	02	2	-
8	7.9	7.0	10.0	94	1006.9	7	7	4	30	03	95	10	6	1.6
9	2.9	2.4	7.3	96	1009.7	8	8	4	05	02	96	10	2	-
10	6.8	6.6	9.7	99	1001.0	0	0	9	00	00	96	10	0	-
11	7.4	7.0	10.0	97	1001.5	8	8	3	03	02	96	10	6	0.1
12	2.2	1.7	6.9	96	1004.2	8	8	4	33	03	97	21	6	2.9
13	- 0.7	- 2.5	5.1	87	1012.3	8	8	4	35	03	97	02	2	-
14	- 1.0	- 3.6	4.7	83	1010.1	8	8	4	11	04	97	02	2	-
15	0.2	- 0.4	5.9	96	1001.1	8	8	5	06	02	96	71	6	1.4
16	1.0	0.2	6.2	94	1003.0	8	8	4	33	04	96	10	2	-
17	2.0	0.1	6.2	87	1004.0	8	8	5	05	01	96	10	1	-
18	5.0	3.3	7.7	89	1006.9	8	8	4	32	03	97	02	2	-
19	4.7	3.5	7.8	92	1008.8	6	6	9	13	03	96	10	1	-
20	7.1	6.9	9.9	99	1003.2	8	8	9	00	00	93	60	4	0.2
21	7.8	7.2	10.1	96	1011.5	2	0	9	00	00	96	10	0	-
22	3.2	1.9	7.0	91	1018.4	8	8	4	27	03	97	02	6	1.6
23	2.2	- 2.8	5.0	70	1029.6	0	0	9	00	00	97	02	0	-
24	8.2	3.8	8.0	74	1016.6	6	0	9	18	03	97	02	1	-
25	10.9	9.3	11.7	90	1011.5	8	4	5	14	01	97	02	1	-
26	8.7	7.0	10.0	89	1021.0	0	0	9	36	05	97	01	1	-
27	6.8	5.5	9.0	91	1026.4	6	0	9	03	05	97	02	2	-
28	10.9	6.7	9.8	75	1023.4	5	5	9	06	03	97	03	1	-
29	12.1	6.9	10.0	71	1025.7	1	1	9	09	01	97	03	0	-
30	10.3	6.0	9.4	75	1030.2	0	0	9	32	04	97	02	0	-

Godz. 13

1	10.5	- 1.8	5.3	42	1019.5	6	6	5	35	01	97	03	1	-
2	9.2	5.0	8.7	75	1019.6	7	7	5	04	04	97	03	2	-
3	10.1	0.9	6.5	53	1017.8	5	5	5	12	04	97	01	2	-
4	7.1	3.1	7.6	76	1013.3	7	4	5	36	04	96	10	6	0.0
5	13.9	1.8	7.0	44	1015.0	3	3	6	14	02	97	03	0	-
6	17.0	1.3	6.7	35	1011.4	1	1	6	18	05	97	03	1	-
7	13.1	5.0	8.7	58	1008.2	8	8	9	21	02	97	61	1	0.0
8	9.9	6.7	9.8	81	1008.4	7	7	4	32	03	96	10	2	-
9	7.7	4.8	8.6	82	1007.6	7	7	4	07	04	97	01	2	-
10	17.7	9.4	11.8	58	999.8	4	4	5	22	03	97	03	0	-
11	8.9	7.4	10.3	90	1002.0	8	8	4	02	02	97	21	2	0.0
12	2.7	0.6	6.4	86	1006.8	8	8	4	34	06	97	02	2	-
13	- 0.5	- 3.9	4.6	78	1013.9	8	8	4	34	03	97	02	2	-
14	2.6	1.6	6.8	93	1006.2	8	7	3	14	04	96	61	6	0.0
15	1.6	0.0	6.1	89	1000.1	8	8	4	06	03	97	02	7	2.4
16	7.3	0.5	6.3	62	1003.8	5	5	5	32	02	97	01	2	-
17	5.7	1.7	6.9	76	1003.2	8	8	5	07	03	97	02	2	-
18	6.7	1.4	6.8	60	1008.9	1	1	5	32	05	97	01	1	-
19	10.1	9.1	11.6	93	1005.2	8	6	4	13	03	96	61	6	1.1
20	15.6	8.6	11.2	63	1004.5	6	6	5	25	02	97	17	6	0.0
21	17.8	9.5	11.9	58	1012.1	7	7	5	19	02	97	03	1	-
22	4.3	0.7	6.4	77	1021.1	8	8	4	24	07	97	02	2	-
23	10.5	- 5.0	4.2	33	1027.3	5	0	9	12	02	97	03	1	-
24	20.2	5.6	9.1	38	1014.6	6	0	9	20	06	97	03	1	-
25	22.4	9.3	11.7	43	1011.2	6	1	6	15	04	97	03	2	-
26	15.7	7.1	10.0	56	1024.6	2	0	9	36	04	98	01	1	-
27	14.7	6.5	9.7	58	1024.6	8	8	9	06	05	97	03	2	-
28	20.0	7.4	10.3	44	1022.5	0	0	9	07	05	97	02	1	-
29	22.1	5.7	9.2	34	1025.9	2	2	6	00	00	97	02	0	-
30	19.0	4.6	8.5	39	1029.3	7	1	7	36	05	97	03	1	-

Godz. 19

1	7.1	0.2	6.2	62	1020.4	7	7	9	11	02	97	03	1	-
2	8.1	5.2	8.8	82	1017.6	6	0	9	02	04	97	01	2	-
3	7.7	3.0	7.6	72	1017.5	8	8	5	12	03	97	02	1	-
4	5.9	3.5	7.9	85	1013.3	6	3	5	34	02	97	01	2	-
5	9.3	3.3	7.7	66	1014.3	2	0	9	15	02	97	02	1	-
6	11.7	5.5	9.0	66	1010.6	6	6	6	18	01	97	03	1	-
7	10.5	8.3	10.9	86	1007.3	7	7	9	36	02	97	02	6	-
8	5.1	3.9	8.1	92	1009.9	8	8	4	36	04	96	10	2	-
9	9.5	6.7	9.8	83	1005.0	8	8	4	10	02	97	02	1	-
10	12.5	9.8	12.1	83	1000.0	8	3	6	36	03	97	03	1	-
11	6.7	5.8	9.2	94	1002.6	8	8	4	36	03	96	61	2	0.0
12	1.0	- 1.3	5.6	85	1009.2	8	8	4	32	06	97	02	2	-
13	- 1.4	- 5.1	4.2	76	1014.4	8	8	4	03	02	97	02	2	-
14	5.4	4.7	8.5	95	1003.1	6	6	5	15	02	96	10	6	0.1
15	1.4	0.3	6.2	92	1001.0	8	8	4	03	03	97	02	2	-
16	5.0	0.0	6.1	70	1004.5	8	8	5	07	04	97	03	1	-
17	6.0	3.6	7.9	85	1003.6	8	8	5	04	01	97	02	2	-
18	5.1	2.7	7.4	84	1010.7	2	0	9	36	04	97	01	1	-
19	10.6	10.0	12.3	96	1004.5	1	1	9	18	01	96	10	6	0.8
20	10.5	9.5	11.9	94	1006.2	4	2	5	20	02	97	01	9	5.1
21	12.7	11.2	13.3	91	1011.9	8	4	5	00	00	97	02	8	0.3
22	23.0	0.1	6.1	81	1023.8	8	8	5	27	07	97	02	8	0.0
23	9.5	0.1	6.1	52	1022.8	7	7	9	14	04	97	03	1	-
24	17.0	9.4	11.8	61	1012.7	5	1	9	16	02	97	03	1	-
25	19.4	10.6	12.8	57	1012.3	7	7	5	18	02	97	03	2	-
26	11.8	5.6	9.1	66	1025.7	5	1	9	36	05	98	03	1	-
27	14.0	7.6	10.4	65	1022.1	5	5	9	03	02	97	01	6	0.0
28	17.6	6.1	9.4	47	1022.4	1	1	9	07	03	97	01	0	-
29	17.6	9.5	11.9	59	1025.8	6	3	6	02	01	97	02	1	-
30	14.9	4.1	8.2	49	1029.3	7	0	9	33	06	97	02	2	-

Godz. 01

DNI	TEMPERATURA POWIETRZA T	TEMPERATURA PUNKTU ROSY T_d	PRĘŻNOŚĆ PARY WODNEJ e	WILGOTNOŚĆ WZGLĘDNA U	CIŚNIENIE ATMOSFERYCZNE P_o	ZACHMURZENIE N	N_h	h	WIATR dd	v	WIDZIALNOŚĆ V	POGODA ww	W	OPAD R
1	4.4	3.2	7.7	92	1017.9	7	7	5	22	01	97	01	2	-
2	- 2.2	- 2.5	5.1	98	1021.7	0	0	9	00	00	96	10	0	-
3	4.6	4.1	8.2	97	1017.2	7	7	9	01	03	97	02	1	-
4	2.0	1.5	6.8	96	1016.5	4	2	6	36	01	97	01	1	-
5	- 1.0	- 1.3	5.6	98	1014.5	0	0	9	00	00	96	10	0	-
6	4.2	3.2	7.7	93	1012.2	0	0	9	14	01	96	10	1	-
7	6.2	5.1	8.8	92	1009.1	4	4	9	02	01	97	01	1	-
8	4.8	4.8	8.6	100	1008.3	9	9	.	36	02	92	47	6	0.6
9	4.1	3.6	7.9	97	1009.2	8	8	3	03	02	97	02	2	-
10	5.5	5.3	8.9	98	1000.8	0	0	9	33	02	95	10	1	-
11	4.1	4.1	8.2	100	1001.8	8	8	4	02	05	96	10	6	1.8
12	1.7	1.4	6.8	98	1006.2	8	8	3	36	04	97	02	6	0.0
13	- 0.2	- 1.1	5.6	94	1013.4	8	8	4	01	05	97	01	2	-
14	- 0.8	- 2.7	5.0	87	1010.9	8	8	4	10	05	97	02	2	-
15	0.4	- 2.6	5.0	80	1003.6	8	8	3	25	01	97	02	1	-
16	0.6	- 0.5	5.9	92	1002.9	8	8	4	04	02	97	02	2	-
17	0.0	- 1.8	5.4	88	1003.6	0	0	9	08	04	97	02	0	-
18	1.0	0.7	6.4	98	1006.4	8	8	3	00	00	97	03	1	-
19	4.0	3.3	7.7	95	1008.8	8	8	4	09	03	97	03	1	-
20	9.3	8.9	11.4	97	1002.6	7	7	5	19	01	96	25	9	5.3
21	4.0	4.0	8.1	100	1008.6	0	0	9	00	00	92	46	9	0.1
22	1.6	1.3	6.7	98	1018.8	8	8	2	29	04	97	23	6	6.2
23	- 2.0	- 2.3	5.2	98	1029.3	0	0	9	25	01	97	02	0	-
24	8.5	4.9	8.7	78	1016.4	2	0	9	16	04	97	02	1	-
25	9.9	8.5	11.1	91	1010.9	8	0	9	11	01	97	03	1	-
26	9.8	7.3	10.2	84	1020.8	7	7	3	32	05	97	01	2	-
27	4.2	3.5	7.8	95	1027.0	0	0	9	02	01	97	02	0	-
28	10.8	7.0	10.0	78	1022.2	1	1	9	04	02	97	01	1	-
29	7.8	6.5	9.7	91	1024.3	1	1	9	04	01	97	01	1	-
30	6.7	5.1	8.8	90	1031.7	0	0	9	32	02	97	02	0	-

Godz. 07

DNI	TEMPERATURA POWIETRZA T	TEMPERATURA PUNKTU ROSY T_d	PRĘŻNOŚĆ PARY WODNEJ e	WILGOTNOŚĆ WZGLĘDNA U	CIŚNIENIE ATMOSFERYCZNE P_o	ZACHMURZENIE N	N_h	h	WIATR dd	v	WIDZIALNOŚĆ V	POGODA ww	W	OPAD R
1	4.8	2.8	7.5	87	1018.9	7	2	9	17	01	96	10	2	-
2	- 1.8	- 1.8	5.4	100	1022.2	0	0	9	00	00	95	28	0	-
3	4.0	1.4	6.8	83	1017.8	7	7	9	11	05	98	01	2	-
4	0.6	0.3	6.3	98	1016.1	3	0	9	25	01	95	10	0	-
5	1.4	0.6	6.4	94	1014.5	6	6	9	13	02	95	10	1	-
6	4.4	4.4	8.4	100	1011.9	0	0	9	15	01	93	44	0	-
7	3.9	3.7	7.9	98	1008.0	8	2	5	00	00	95	61	1	0.0
8	3.7	3.7	8.0	100	1008.6	8	8	2	03	01	93	42	4	0.1
9	4.5	3.8	8.0	95	1008.3	8	8	4	09	04	96	10	2	-
10	6.4	6.4	9.6	100	999.7	9	9	.	10	01	91	47	1	-
11	3.5	3.3	7.7	98	1002.7	8	8	4	01	06	97	02	2	-
12	1.0	- 0.1	6.1	92	1007.4	8	8	4	36	05	98	03	2	-
13	- 0.8	- 2.6	5.0	87	1013.3	8	8	4	07	06	97	02	2	-
14	- 0.5	- 2.0	5.3	90	1006.2	8	7	4	13	07	96	66	7	0.3
15	- 1.2	- 1.4	5.5	99	1000.7	8	8	8	02	01	96	71	2	1.2
16	0.2	- 1.9	5.3	86	1003.4	8	8	5	06	03	97	02	2	-
17	2.3	- 0.1	6.0	84	1002.5	4	0	9	09	05	97	03	0	-
18	2.8	2.0	7.1	95	1008.3	8	8	9	06	01	96	10	2	-
19	6.4	6.0	9.3	97	1004.4	8	8	5	15	03	96	61	6	1.1
20	8.0	7.8	10.6	99	1002.9	1	1	9	22	02	96	10	1	-
21	7.3	6.4	9.6	94	1010.0	4	0	9	12	02	95	10	4	-
22	2.3	2.1	7.1	98	1020.3	8	8	3	26	07	97	02	6	0.2
23	1.3	0.8	6.5	96	1028.8	3	0	9	16	02	96	10	4	-
24	9.3	4.9	8.6	74	1014.2	8	2	9	20	03	96	10	1	-
25	10.6	8.4	11.0	86	1010.3	7	1	9	15	02	96	10	1	-
26	8.6	7.3	10.2	92	1025.1	7	7	5	32	03	96	10	1	-
27	4.3	4.3	8.3	100	1027.2	9	9	.	36	03	92	43	4	-
28	12.0	6.1	9.4	67	1021.7	1	1	5	10	03	98	01	0	-
29	12.4	8.6	11.2	78	1025.8	2	2	9	07	02	96	10	0	-
30	9.0	4.8	8.6	75	1032.6	1	0	9	33	02	97	03	0	-

Godz. 13

1	6.4	4.6	8.5	88	1020.6	7	7	5	24	02	96	10	2	-
2	11.6	- 0.1	6.1	44	1019.9	6	1	6	03	04	98	03	1	-
3	8.8	0.0	6.1	54	1017.2	4	4	5	10	04	97	02	1	-
4	10.1	1.5	6.8	55	1014.3	7	7	6	00	00	97	03	1	-
5	13.4	4.8	8.6	56	1012.8	7	7	6	16	04	97	03	2	-
6	15.8	4.6	8.5	47	1010.5	6	4	6	17	03	96	05	4	-
7	12.6	9.5	11.9	81	1007.1	8	8	5	21	01	95	95	6	0.2
8	6.8	5.9	9.3	94	1009.3	8	8	4	02	03	96	10	4	-
9	8.6	6.4	9.6	86	1005.6	7	7	5	09	06	97	03	2	-
10	11.0	9.0	11.5	87	999.9	8	8	3	05	04	96	10	4	-
11	4.6	3.1	7.7	90	1004.0	8	8	4	02	05	97	02	2	-
12	1.9	0.0	6.1	87	1009.9	8	8	4	33	05	97	02	2	-
13	- 0.4	- 1.9	5.3	90	1014.1	8	8	4	04	02	97	02	7	0.0
14	7.0	3.0	7.6	75	1003.4	7	7	4	23	04	96	10	7	1.3
15	0.8	- 0.6	5.8	90	1000.6	8	8	4	03	03	96	10	7	2.8
16	3.4	- 1.0	5.7	73	1004.4	8	8	5	07	02	97	02	2	-
17	8.2	1.4	6.7	62	1002.6	5	4	6	09	04	97	01	1	-
18	6.4	2.8	7.5	78	1010.3	8	8	5	00	00	97	02	2	-
19	11.2	10.8	13.0	97	1003.0	8	7	4	22	02	95	61	6	3.3
20	15.2	6.7	9.8	57	1004.0	6	4	5	26	05	98	01	1	-
21	15.1	12.4	14.4	84	1011.4	7	7	6	01	03	97	80	1	0.0
22	3.6	- 0.1	6.0	76	1023.0	8	8	4	27	06	97	25	2	0.0
23	11.7	2.2	7.2	52	1024.3	7	1	5	19	06	97	03	1	-
24	17.3	6.2	9.5	48	1012.7	7	7	9	21	03	97	01	2	-
25	21.0	8.8	11.3	46	1009.7	6	5	5	19	04	97	03	2	-
26	14.2	5.9	9.3	57	1026.3	7	2	5	04	03	97	01	2	-
27	16.2	6.7	9.8	53	1023.7	2	1	5	08	05	98	01	4	-
28	21.2	6.6	9.7	39	1021.7	3	1	6	11	05	98	03	0	-
29	20.8	6.2	9.5	39	1027.1	7	5	7	36	03	97	01	1	-
30	18.6	3.3	7.8	36	1031.7	6	0	9	03	04	98	03	1	-

Godz. 19

1	4.8	2.8	7.5	87	1020.8	0	0	9	18	01	96	10	1	-
2	8.2	4.1	8.2	75	1018.5	6	2	9	06	02	97	01	2	-
3	7.8	3.1	7.6	72	1017.1	7	7	6	13	02	97	02	1	-
4	6.0	2.9	7.5	80	1013.7	0	0	9	00	00	96	10	1	-
5	11.2	4.6	8.5	64	1011.8	7	5	5	13	01	96	29	2	-
6	11.0	5.4	9.0	68	1009.5	6	6	9	09	01	97	03	1	-
7	8.0	7.8	10.6	99	1007.8	8	8	7	01	03	95	61	9	13.2
8	7.2	5.9	9.3	91	1009.3	7	7	5	07	02	97	01	2	-
9	9.1	7.6	10.5	91	1002.9	8	3	9	11	02	97	03	2	-
10	5.8	4.4	8.4	91	1001.1	8	7	3	03	04	96	61	2	0.0
11	3.4	2.7	7.4	95	1005.0	8	8	3	01	05	97	02	6	0.1
12	0.7	- 1.0	5.7	88	1011.6	8	8	4	02	06	97	02	2	-
13	0.2	- 2.8	5.0	80	1013.3	8	8	4	09	05	97	02	2	-
14	2.8	- 1.7	5.4	72	1004.1	1	1	9	26	03	97	03	1	-
15	2.0	0.7	6.4	91	1001.6	8	8	4	36	03	97	02	2	-
16	3.6	- 0.7	5.8	73	1004.0	2	2	9	06	03	98	01	1	-
17	5.3	3.1	7.6	86	1003.6	4	2	9	07	01	97	01	1	-
18	6.5	4.2	8.2	85	1010.1	7	4	6	04	02	96	10	2	-
19	11.2	9.6	12.0	90	1003.0	8	8	5	29	02	96	95	6	1.2
20	11.5	10.1	12.4	91	1005.9	4	3	5	00	00	97	03	9	0.1
21	6.5	6.1	9.4	97	1014.3	8	6	2	34	08	96	61	8	4.8
22	2.8	- 1.4	5.5	74	1027.1	2	1	5	30	02	97	01	1	-
23	11.6	4.1	8.2	60	1019.0	8	2	9	14	05	97	02	2	-
24	15.6	9.9	12.2	69	1011.1	7	0	9	14	02	97	02	2	-
25	16.9	10.4	12.6	65	1013.6	8	0	9	28	05	97	03	1	-
26	12.0	5.1	8.8	63	1026.4	2	1	6	06	02	97	01	1	-
27	13.8	6.9	9.9	63	1022.4	7	7	9	07	03	97	01	1	-
28	18.4	9.6	11.9	56	1022.0	1	1	9	08	02	97	01	0	-
29	14.8	5.4	8.9	53	1029.0	1	1	9	01	06	98	01	1	-
30	16.9	5.6	9.1	47	1030.6	8	0	9	35	02	97	03	2	-

Godz. 01

DNI	TEMPERATURA POWIETRZA T	TEMPERATURA PUNKTU ROSY T_d	PRĘŻNOŚĆ PARY WODNEJ e	WILGOTNOŚĆ WZGLĘDNA U	CIŚNIENIE ATMOSFERYCZNE P_o	ZACHMURZENIE N	N_h	h	WIATR dd	v	WIDZIALNOŚĆ V	POGODA ww	W	OPAD R
1	4.8	4.1	8.2	95	1017.7	7	7	9	24	03	95	10	2	–
2	5.8	3.7	7.9	86	1019.7	3	3	9	27	01	97	01	1	–
3	5.7	0.9	6.5	71	1017.9	0	0	9	09	03	97	02	0	–
4	3.6	0.7	6.4	81	1015.9	8	8	9	09	01	97	02	2	–
5	4.2	0.6	6.4	77	1012.7	0	0	9	09	02	97	01	1	–
6	4.4	3.7	7.9	95	1011.3	7	7	5	26	03	96	10	1	–
7	8.4	5.1	8.8	79	1007.4	8	3	4	22	01	96	61	1	0.2
8	5.2	5.2	8.8	100	1008.0	9	9	.	00	00	93	47	1	–
9	7.0	5.7	9.1	91	1005.9	8	8	5	18	05	96	10	8	1.6
10	7.5	7.3	10.2	99	1000.5	0	0	9	09	02	96	10	1	–
11	6.3	5.2	8.8	92	1002.1	8	8	4	09	03	96	10	2	–
12	2.4	1.6	6.9	95	1008.1	8	8	4	04	02	96	10	2	–
13	1.6	0.6	5.8	85	1012.6	8	8	4	08	04	97	02	2	–
14	0.6	0.0	6.1	96	1006.1	8	8	4	09	05	96	10	2	–
15	0.4	3.8	4.6	78	1003.2	8	8	5	30	02	97	02	2	–
16	1.8	0.4	6.3	91	1002.7	8	8	4	00	00	96	10	2	–
17	3.6	0.7	6.4	81	999.3	7	3	5	09	06	97	01	1	–
18	3.8	3.6	7.9	98	1006.8	8	8	4	32	03	96	10	6	0.0
19	7.2	7.2	10.2	100	1004.6	8	8	4	10	03	95	61	6	1.9
20	7.4	5.9	9.3	90	1002.1	2	2	9	27	01	97	03	1	–
21	7.3	6.6	9.8	96	1007.9	4	3	5	00	00	97	01	1	–
22	2.8	2.0	7.1	95	1021.7	8	8	4	34	04	96	10	6	0.8
23	0.2	0.7	5.8	94	1028.0	0	0	9	04	02	96	10	0	–
24	11.0	3.0	7.6	58	1013.3	8	8	9	16	02	96	05	1	–
25	11.3	8.5	11.1	83	1008.6	6	6	9	14	02	97	02	2	–
26	8.8	8.2	10.9	96	1022.2	0	0	9	32	01	97	02	1	–
27	8.2	5.1	8.8	81	1026.5	0	0	9	06	03	97	02	0	–
28	9.0	6.2	9.5	83	1021.7	0	0	9	08	01	97	02	0	–
29	11.1	9.3	11.7	89	1025.6	0	0	9	35	04	97	02	1	–
30	5.0	4.3	8.3	95	1033.7	0	0	9	36	04	97	02	0	–

Godz. 07

DNI	TEMPERATURA POWIETRZA T	TEMPERATURA PUNKTU ROSY T_d	PRĘŻNOŚĆ PARY WODNEJ e	WILGOTNOŚĆ WZGLĘDNA U	CIŚNIENIE ATMOSFERYCZNE P_o	ZACHMURZENIE N	N_h	h	WIATR dd	v	WIDZIALNOŚĆ V	POGODA ww	W	OPAD R
1	3.4	3.2	7.7	98	1018.8	9	9	.	27	02	93	47	2	–
2	3.1	2.3	7.2	95	1020.3	3	0	9	25	01	96	10	0	–
3	1.8	0.4	6.3	91	1016.6	4	0	9	06	02	97	03	0	–
4	2.2	1.2	6.6	93	1015.1	8	8	9	08	02	96	10	2	–
5	3.1	1.8	7.0	91	1012.5	7	5	5	09	01	96	10	1	–
6	2.0	2.0	7.1	100	1011.0	8	8	4	29	02	95	10	2	–
7	8.4	8.2	10.9	99	1006.9	8	8	5	22	01	96	25	6	1.2
8	4.0	3.8	8.0	98	1008.0	9	9	.	36	03	91	44	4	–
9	5.3	4.8	8.6	97	1004.9	8	8	4	21	06	96	61	8	3.1
10	7.0	7.0	10.0	100	999.8	9	9	.	09	01	93	45	1	–
11	4.2	4.0	8.1	98	1003.5	8	6	4	07	03	96	61	6	1.7
12	1.4	0.6	6.4	94	1009.1	8	8	4	04	04	96	10	2	–
13	0.0	– 0.3	6.0	98	1011.8	8	8	4	08	04	95	85	2	0.4
14	1.6	1.6	6.9	100	1003.2	8	8	4	09	04	95	61	6	0.1
15	– 1.2	– 2.2	5.2	93	1000.3	8	8	4	02	01	96	71	7	2.2
16	1.9	1.1	6.6	94	1002.4	8	8	4	09	03	96	10	2	–
17	3.2	1.7	6.9	90	999.4	8	8	5	09	04	96	80	2	0.0
18	3.0	2.7	7.4	98	1009.0	8	8	4	34	01	95	51	2	0.0
19	10.0	9.4	11.8	96	1001.9	8	8	4	22	02	96	21	6	4.8
20	8.4	7.3	10.3	93	1002.5	8	8	5	27	02	96	10	1	–
21	6.4	6.4	9.6	100	1011.1	8	8	4	36	05	96	10	1	–
22	1.6	1.1	6.6	96	1023.1	8	8	4	28	03	96	61	2	0.8
23	1.6	0.2	6.2	91	1025.2	7	7	9	12	03	96	10	1	–
24	9.1	5.4	8.9	77	1012.2	8	3	5	16	02	96	10	2	–
25	10.7	8.5	11.1	86	1008.7	7	5	5	10	02	96	10	2	–
26	6.0	6.0	9.4	100	1026.0	9	9	.	32	01	93	47	1	–
27	8.8	5.5	9.0	80	1025.9	0	0	9	04	02	97	02	0	–
28	10.4	8.2	10.8	86	1021.7	2	1	9	08	02	97	02	0	–
29	8.5	6.1	9.4	85	1028.1	7	2	9	36	06	96	10	1	–
30	6.2	5.8	9.2	97	1034.8	0	0	9	36	03	97	02	0	–

Godz. 13

1	10.4	3.3	7.8	62	1019.7	3	3	5	26	01	97	02	4	–
2	12.7	1.0	6.5	45	1019.5	7	7	5	12	02	97	03	1	–
3	6.0	4.1	8.2	88	1016.2	8	8	5	07	04	96	10	2	–
4	11.0	– 0.7	5.8	44	1013.5	6	4	5	09	02	96	05	2	–
5	9.8	6.6	9.8	81	1012.5	8	2	6	27	02	96	10	2	–
6	16.3	2.4	7.3	39	1009.4	6	3	5	16	02	97	03	4	–
7	12.2	7.7	10.5	74	1007.2	7	7	5	33	02	97	25	2	0.0
8	9.5	6.3	9.5	80	1007.8	7	7	4	06	02	96	10	4	–
9	9.7	8.9	11.4	95	1003.4	8	8	4	09	03	96	10	6	0.1
10	12.6	9.5	11.9	81	999.1	8	8	9	09	02	96	10	4	–
11	5.3	4.1	8.2	92	1005.1	8	8	4	06	02	96	61	6	3.4
12	2.6	1.0	6.6	89	1011.0	8	8	4	04	04	97	02	2	–
13	1.8	– 1.9	5.3	76	1012.0	8	8	4	10	05	97	02	8	1.6
14	3.6	– 2.4	5.1	65	1004.2	7	7	5	27	08	98	02	8	0.2
15	1.5	– 1.7	5.4	80	1000.5	8	8	4	35	02	97	02	7	0.1
16	5.8	2.9	7.5	82	1001.5	8	8	4	09	05	96	10	2	–
17	7.8	4.6	8.5	80	1001.5	8	8	4	09	02	96	80	6	1.2
18	5.2	3.5	7.9	89	1009.7	8	8	4	00	00	96	10	5	0.0
19	15.4	9.0	11.5	66	1001.3	7	7	4	27	03	97	25	2	0.0
20	14.1	4.1	8.2	51	1004.5	6	6	5	28	04	97	01	8	0.0
21	6.1	3.2	7.7	82	1015.4	8	8	4	34	03	96	21	2	0.1
22	3.4	0.5	6.3	81	1026.2	8	8	4	30	04	96	21	6	0.2
23	14.3	0.5	6.3	39	1019.9	8	2	6	19	05	96	05	2	–
24	19.5	2.0	7.0	31	1010.9	6	5	9	16	02	96	05	2	–
25	17.9	10.7	12.9	63	1011.1	6	4	6	33	05	96	05	2	–
26	15.0	4.3	8.3	49	1027.1	6	2	5	04	02	97	01	4	–
27	17.2	3.5	7.9	40	1022.4	0	0	9	09	05	98	02	0	–
28	18.1	9.4	11.8	57	1021.9	4	3	9	09	03	97	01	1	–
29	15.4	7.4	10.3	59	1030.7	3	2	9	34	07	97	01	1	–
30	18.0	2.7	7.4	36	1034.2	4	2	9	36	04	97	03	1	–

Godz. 19

1	10.2	4.1	8.2	66	1019.6	7	7	5	26	01	97	02	1	–
2	10.4	1.0	6.6	52	1018.1	2	1	9	09	02	97	01	1	–
3	6.8	1.3	6.7	68	1016.0	7	5	5	09	03	97	01	2	–
4	9.0	1.8	7.0	61	1012.4	7	0	9	09	02	97	02	1	–
5	10.9	5.0	8.7	67	1011.5	0	0	9	27	01	96	05	1	–
6	14.7	4.1	8.2	49	1007.9	8	1	5	21	02	97	02	1	–
7	10.3	7.2	10.1	81	1007.0	4	3	5	35	02	97	02	8	0.0
8	9.4	6.4	9.6	82	1006.4	7	7	4	09	03	96	10	6	0.2
9	9.4	8.2	10.8	92	1001.1	3	0	9	09	02	96	10	1	–
10	11.3	8.7	11.2	84	999.5	8	8	9	09	02	96	10	2	–
11	4.5	3.5	7.9	93	1006.0	8	8	4	05	03	97	02	6	0.3
12	2.6	1.3	6.7	91	1011.5	8	8	4	04	03	97	02	2	–
13	1.7	– 1.1	5.6	81	1009.7	8	8	4	09	04	96	10	2	–
14	1.6	– 3.2	4.8	71	1005.3	7	7	5	30	06	97	02	2	–
15	2.2	0.0	6.1	86	1001.4	8	8	4	36	01	97	02	2	–
16	5.5	1.8	6.9	77	999.6	6	4	5	09	04	97	01	2	–
17	7.1	7.1	10.1	100	1003.8	8	8	4	04	01	95	61	8	5.4
18	6.6	4.8	8.6	88	1008.4	8	8	9	09	03	96	10	2	–
19	13.5	8.1	10.8	70	1001.1	8	8	5	26	02	97	02	8	0.2
20	13.2	4.0	8.1	54	1004.5	6	6	5	27	02	98	03	1	–
21	3.1	2.1	7.1	93	1018.8	8	6	4	32	03	96	61	6	6.7
22	3.8	– 0.2	6.0	75	1027.5	2	2	5	32	02	97	01	1	–
23	13.0	4.3	8.3	55	1015.4	8	6	5	17	04	97	05	2	–
24	16.1	4.5	8.4	46	1009.0	7	7	9	12	02	97	02	2	–
25	13.6	9.9	12.2	79	1016.9	7	7	5	35	01	97	01	8	0.1
26	15.2	4.0	8.2	47	1026.0	1	0	9	09	02	97	02	1	–
27	16.1	5.3	8.9	49	1020.6	0	0	9	08	02	98	02	0	–
28	18.3	9.2	11.6	55	1022.2	7	7	5	09	03	97	02	1	–
29	12.4	5.1	8.8	61	1032.0	0	0	9	36	05	98	02	0	–
30	15.5	2.7	7.4	42	1033.3	8	0	9	02	04	97	03	1	–

Godz. 01

DNI	TEMPERATURA POWIETRZA T	TEMPERATURA PUNKTU ROSY T_d	PRĘŻNOŚĆ PARY WODNEJ e	WILGOTNOŚĆ WZGLĘDNA U	CIŚNIENIE ATMOSFERYCZNE P_o	ZACHMURZENIE N	N_h	h	WIATR dd	v	WIDZIALNOŚĆ V	POGODA ww	W	OPAD R
1	4.8	4.1	8.2	95	1018.3	7	7	5	22	03	95	10	6	0.2
2	3.6	2.9	7.5	95	1020.9	0	0	9	14	01	95	10	0	-
3	3.6	2.3	7.2	91	1017.0	3	0	9	07	04	96	10	0	-
4	3.6	2.3	7.2	91	1016.3	8	0	9	00	00	96	10	1	-
5	5.1	1.9	7.0	80	1013.1	7	7	6	12	02	97	03	1	-
6	5.2	4.5	8.4	95	1011.7	0	0	9	14	01	94	10	0	-
7	7.9	4.0	8.1	76	1008.3	6	6	5	16	02	96	05	1	-
8	4.1	4.1	8.2	100	1007.9	0	0	9	22	01	92	44	4	-
9	7.6	5.8	9.2	89	1006.8	8	8	5	09	08	96	10	1	-
10	6.9	6.9	9.9	100	1000.4	0	0	9	09	01	92	46	1	-
11	5.6	4.9	8.7	95	1001.9	8	8	3	04	05	95	10	2	-
12	3.0	2.0	7.0	93	1007.2	8	8	3	36	04	96	21	6	0.3
13	2.3	- 0.4	5.9	82	1012.8	8	8	4	06	06	97	02	2	-
14	1.8	- 0.7	5.8	83	1007.1	8	8	4	12	08	96	10	2	-
15	1.6	- 2.5	5.1	74	1003.6	8	8	5	00	00	97	70	2	0.0
16	2.8	1.0	6.5	88	1002.7	8	8	4	09	02	96	10	2	-
17	4.9	1.9	7.0	81	1000.6	7	7	5	09	08	96	10	1	-
18	7.8	7.4	10.3	97	1006.1	8	8	2	32	02	95	10	6	0.1
19	8.7	6.8	9.9	88	1006.7	8	8	5	16	03	96	61	1	0.0
20	7.8	7.4	10.3	97	1002.9	7	7	6	18	03	96	10	1	-
21	6.4	6.0	9.3	97	1008.9	0	0	9	00	00	96	10	0	-
22	3.4	2.9	7.5	97	1021.2	8	5	3	27	07	96	21	7	5.8
23	- 0.3	- 0.3	6.0	100	1029.2	0	0	9	18	01	94	11	0	-
24	9.0	4.5	8.4	73	1014.6	6	6	9	16	05	96	05	2	-
25	11.1	8.7	11.2	85	1009.9	2	0	9	16	03	96	10	1	-
26	10.2	8.4	11.0	88	1022.0	5	5	6	35	04	96	10	2	-
27	7.9	6.2	9.4	89	1026.4	0	0	9	09	03	97	02	0	-
28	12.2	9.0	11.6	81	1021.5	7	7	6	09	03	97	03	1	-
29	13.2	11.9	13.9	92	1024.3	5	3	9	29	04	97	01	9	0.0
30	7.1	5.8	9.2	91	1033.0	0	0	9	36	06	97	02	1	-

Godz. 07

DNI	TEMPERATURA POWIETRZA T	TEMPERATURA PUNKTU ROSY T_d	PRĘŻNOŚĆ PARY WODNEJ e	WILGOTNOŚĆ WZGLĘDNA U	CIŚNIENIE ATMOSFERYCZNE P_o	ZACHMURZENIE N	N_h	h	WIATR dd	v	WIDZIALNOŚĆ V	POGODA ww	W	OPAD R
1	4.2	4.0	8.1	98	1019.4	8	6	2	27	02	93	42	2	-
2	1.9	1.4	6.7	96	1021.6	1	1	6	09	02	93	44	0	-
3	6.3	4.9	8.7	91	1016.0	8	5	4	09	05	96	10	1	-
4	2.2	1.4	6.8	95	1015.6	6	0	9	15	02	95	10	2	-
5	2.9	2.1	7.1	95	1013.5	0	0	9	14	02	94	10	1	-
6	4.8	4.6	8.5	98	1011.5	1	0	9	16	01	94	28	0	-
7	9.1	8.5	11.1	96	1007.6	8	6	6	22	04	96	21	2	0.4
8	4.4	4.4	8.4	100	1008.2	9	9	.	09	03	91	45	4	-
9	7.0	6.1	9.4	94	1006.0	8	6	3	09	05	94	61	2	0.2
10	6.2	6.2	9.5	100	999.8	9	9	.	00	00	91	43	4	-
11	4.6	4.1	8.2	97	1002.9	8	8	2	04	05	95	20	5	0.0
12	2.3	0.1	6.2	86	1008.6	7	7	3	04	06	97	01	2	-
13	0.8	- 2.4	5.1	79	1012.6	8	8	4	08	07	97	02	2	-
14	3.2	3.0	7.5	98	1004.2	8	5	2	13	04	94	10	6	3.0
15	0.3	- 0.5	5.9	94	1000.0	8	6	3	04	04	95	68	7	2.0
16	2.3	1.0	6.6	91	1002.6	8	8	4	09	04	95	10	2	-
17	4.3	1.5	6.8	82	1000.5	6	3	9	12	04	96	10	1	-
18	4.8	4.3	8.3	97	1008.8	8	8	2	32	05	96	20	4	0.0
19	9.7	9.3	11.7	97	1003.6	8	6	4	18	03	95	61	6	2.2
20	9.3	8.7	11.2	96	1003.3	4	3	6	22	03	96	10	1	-
21	8.5	7.9	10.6	96	1010.6	4	2	9	23	01	95	10	1	-
22	2.5	1.2	6.7	91	1022.9	8	8	2	27	07	96	60	2	0.0
23	2.9	0.2	6.2	83	1027.4	7	0	9	15	04	95	10	1	-
24	9.3	5.3	8.9	76	1013.1	6	2	9	16	02	96	10	2	-
25	11.4	8.8	11.3	84	1009.5	3	3	9	14	03	95	10	0	-
26	9.8	7.7	10.5	87	1025.7	8	3	4	01	03	96	10	1	-
27	8.8	6.0	9.3	82	1026.0	0	0	9	09	05	97	02	0	-
28	12.7	8.5	11.1	76	1021.5	4	4	9	09	03	97	01	2	-
29	12.0	9.0	11.5	82	1026.8	6	5	9	33	05	97	03	1	-
30	7.3	5.0	8.7	86	1034.0	0	0	9	34	03	96	10	0	-

Godz. 13

1	9.5	4.8	8.6	73	1020.1	6	6	5	29	01	96	05	4	-
2	12.0	1.1	6.6	47	1019.8	3	2	6	09	05	96	05	4	-
3	6.8	1.9	7.0	71	1016.8	8	8	5	14	02	96	10	2	-
4	11.8	0.5	6.3	46	1013.9	6	1	5	18	03	97	02	2	-
5	15.1	5.8	9.2	54	1012.5	5	5	6	27	04	96	05	1	-
6	17.0	5.0	8.7	45	1010.1	3	2	6	18	01	96	05	0	-
7	12.3	10.4	12.6	88	1007.6	7	7	4	00	00	96	95	6	0.8
8	12.7	9.0	11.4	78	1007.9	5	5	4	14	03	96	10	4	-
9	10.0	8.2	10.8	88	1003.9	8	8	4	14	04	95	10	6	0.0
10	11.4	9.2	11.7	86	999.4	8	8	4	07	05	95	10	4	-
11	6.1	4.0	8.1	86	1004.6	8	8	3	04	04	96	10	2	-
12	3.0	0.1	6.1	81	1010.7	8	8	4	04	06	97	02	2	-
13	1.8	- 2.3	5.2	74	1012.6	8	8	4	11	06	97	02	2	-
14	6.9	1.5	6.8	68	1004.9	6	6	5	27	08	97	01	2	-
15	2.5	0.4	6.3	86	1000.7	8	8	4	05	04	96	10	7	0.8
16	7.3	2.8	7.5	73	1002.2	7	7	4	12	07	96	10	5	0.0
17	12.0	2.7	7.4	53	1001.2	7	5	9	11	04	96	05	2	-
18	6.5	4.7	8.5	88	1010.6	8	8	3	22	02	96	10	2	-
19	16.2	11.4	13.5	73	1002.9	6	6	5	22	05	97	03	6	6.7
20	14.6	9.6	12.0	72	1005.4	6	6	5	26	05	97	25	1	0.0
21	9.5	7.2	10.2	86	1013.4	8	8	4	36	07	96	10	2	-
22	3.8	0.4	6.3	78	1026.0	8	8	4	30	08	97	80	6	0.1
23	14.7	0.8	6.5	39	1022.0	5	4	9	18	07	97	01	1	-
24	18.1	7.3	10.2	49	1012.3	8	0	9	16	05	96	05	2	-
25	20.8	11.3	13.4	55	1010.1	6	6	6	21	04	96	05	1	-
26	15.2	2.9	7.5	43	1026.6	6	1	5	06	03	97	01	2	-
27	17.3	6.2	9.5	48	1022.7	0	0	9	09	07	97	02	0	-
28	21.2	10.9	13.1	52	1021.1	6	1	6	09	01	97	03	1	-
29	17.7	10.5	12.7	63	1028.4	7	5	5	36	07	97	25	2	0.0
30	19.3	2.3	7.2	32	1032.7	4	0	9	36	07	98	03	0	-

Godz. 19

1	7.9	3.5	7.8	74	1020.2	2	0	9	00	00	96	05	1	-
2	9.6	2.3	7.2	60	1018.3	3	1	6	06	02	96	05	1	-
3	7.9	2.4	7.3	68	1016.1	6	6	5	09	03	97	03	2	-
4	9.5	2.5	7.3	61	1012.8	6	6	5	09	01	97	03	2	-
5	11.0	6.6	9.7	74	1011.5	3	1	6	00	00	95	10	1	-
6	13.5	5.5	9.0	58	1008.6	6	0	9	00	00	96	05	1	-
7	10.5	8.7	11.2	88	1007.5	6	6	5	22	02	96	10	9	2.0
8	9.5	7.6	10.5	88	1007.6	7	7	5	09	07	96	10	2	-
9	10.6	9.6	12.0	94	1001.7	2	2	9	12	02	95	10	6	0.0
10	10.4	8.8	11.3	90	1000.2	8	8	4	07	07	95	10	2	-
11	4.9	3.7	8.0	92	1005.8	8	8	3	36	05	96	61	2	0.0
12	3.2	0.3	6.2	81	1011.4	8	8	4	06	06	97	02	2	-
13	1.8	- 1.3	5.5	80	1011.3	8	8	3	12	05	96	10	2	-
14	3.6	- 2.0	5.3	67	1005.3	5	4	6	32	07	97	03	1	-
15	2.6	1.3	6.7	91	1001.6	8	8	4	06	04	96	10	2	-
16	7.6	3.4	7.8	75	1000.8	5	2	9	11	08	96	05	2	-
17	9.8	7.1	10.1	83	1003.5	8	4	5	33	03	96	10	6	0.0
18	8.3	5.9	9.3	84	1009.5	4	3	9	09	03	96	10	1	-
19	13.5	11.3	13.4	86	1002.1	7	5	5	16	02	96	10	8	0.8
20	12.8	8.9	11.4	77	1006.3	2	2	5	00	00	97	01	8	0.2
21	3.2	2.2	7.2	93	1017.7	8	6	1	32	09	96	63	6	7.8
22	3.4	1.1	6.6	85	1028.2	1	1	5	32	03	96	10	8	0.0
23	13.0	3.5	7.8	52	1016.6	8	8	9	16	04	96	05	2	-
24	16.0	10.2	12.4	68	1010.1	6	4	9	14	02	96	05	2	-
25	14.6	10.0	12.3	74	1015.7	7	3	6	33	08	96	10	2	-
26	14.8	7.1	10.1	60	1025.8	2	2	9	09	03	97	01	1	-
27	16.6	9.4	11.8	62	1021.1	1	0	9	09	04	97	03	0	-
28	19.2	11.9	13.9	62	1021.7	5	5	9	06	02	96	05	1	-
29	16.0	7.7	10.5	58	1030.1	5	3	5	36	09	97	02	1	-
30	17.3	4.6	8.4	43	1031.9	3	0	9	36	06	98	02	1	-

Godz. 01

DNI	TEMPERATURA POWIETRZA T	TEMPERATURA PUNKTU ROSY T_d	PRĘŻNOŚĆ PARY WODNEJ e	WILGOTNOŚĆ WZGLĘDNA U	CIŚNIENIE ATMOSFERYCZNE P_o	ZACHMURZENIE N	N_h	h	WIATR dd	v	WIDZIALNOŚĆ V	POGODA ww	W	OPAD R
1	-1.2	-2.7	5.0	89	1018.6	2	0	9	00	00	97	02	0	-
2	2.5	-2.7	5.0	68	1020.0	1	1	9	02	02	97	02	1	-
3	3.6	1.8	7.0	88	1016.6	8	8	4	09	06	97	02	6	0.2
4	2.3	1.8	6.9	96	1014.9	7	5	5	33	03	96	10	1	-
5	1.5	0.7	6.4	94	1015.0	0	0	9	18	01	97	02	0	-
6	3.1	1.3	6.7	88	1013.9	0	0	9	11	01	97	02	0	-
7	7.2	4.5	8.4	83	1010.4	6	2	7	15	04	97	03	1	-
8	9.1	8.7	11.2	97	1006.7	7	3	4	22	03	96	10	8	3.3
9	6.4	5.0	8.7	91	1008.3	8	8	2	06	05	95	10	1	-
10	7.0	6.3	9.6	96	1001.1	0	0	9	14	01	96	10	1	-
11	10.3	9.3	11.7	94	999.7	7	7	6	09	01	97	02	9	-
12	5.3	4.8	8.6	97	1002.6	8	7	2	31	06	96	61	6	5.5
13	0.8	-1.5	5.5	85	1011.1	8	8	3	32	05	97	02	2	-
14	0.3	-1.7	5.4	86	1011.9	8	8	4	07	05	97	02	2	-
15	4.5	0.9	6.5	77	1003.5	7	7	5	32	03	97	03	2	-
16	2.2	0.6	6.4	89	1000.7	8	8	2	35	05	96	10	2	-
17	2.0	0.7	6.4	91	1003.4	2	1	5	09	03	97	01	1	-
18	4.6	2.4	7.2	85	1005.2	8	8	4	27	01	96	10	2	-
19	2.6	2.3	7.2	98	1010.4	0	0	9	08	03	95	10	0	-
20	9.6	8.4	11.0	92	1003.2	7	7	6	18	03	96	10	4	-
21	6.3	5.4	9.0	94	1009.3	0	0	9	00	00	97	02	0	-
22	5.9	4.9	8.7	94	1014.7	8	8	2	28	09	95	62	6	3.6
23	-0.2	-1.4	5.5	92	1029.0	0	0	9	27	03	98	02	6	0.0
24	6.0	3.9	8.1	86	1019.0	2	0	9	13	04	97	02	1	-
25	10.1	8.3	10.9	88	1011.6	4	0	9	09	03	97	02	1	-
26	12.5	11.2	13.3	92	1017.4	5	5	6	28	03	97	01	1	-
27	9.4	5.9	9.3	79	1024.6	7	7	9	03	06	97	02	2	-
28	10.5	6.7	9.8	77	1020.6	1	1	9	05	04	98	01	0	-
29	11.0	5.9	9.3	71	1022.6	2	1	9	04	03	98	02	0	-
30	12.7	5.7	9.2	62	1027.6	6	6	7	36	06	97	03	1	-

Godz. 13

1	8.6	0.7	6.4	58	1019.3	7	4	6	32	02	97	03	1	-
2	7.4	3.9	8.1	79	1018.3	8	6	4	02	04	96	10	2	-
3	5.6	1.9	7.0	77	1016.9	7	7	4	08	06	97	03	2	-
4	9.5	0.1	6.1	52	1013.1	6	5	6	31	04	98	02	2	-
5	13.5	1.5	6.8	44	1014.3	3	2	6	15	05	97	02	1	-
6	16.3	1.8	6.9	37	1011.7	2	2	6	18	03	97	03	0	-
7	16.3	3.6	7.9	43	1007.3	7	2	7	17	03	97	01	1	-
8	10.5	6.2	9.5	75	1008.2	5	5	5	31	03	96	10	2	-
9	11.7	7.2	10.1	74	1005.5	7	7	4	08	06	97	02	6	0.2
10	17.8	7.1	10.1	50	999.3	4	2	6	17	04	97	03	0	
11	12.2	10.9	13.0	92	1000.5	8	6	3	06	02	96	61	6	2.6
12	3.9	1.3	6.7	83	1007.1	7	7	4	32	06	98	02	6	0.0
13	1.3	-2.9	4.9	74	1013.0	8	8	4	08	03	97	02	2	-
14	6.9	5.3	8.9	90	1005.5	8	8	3	15	04	95	10	6	1.0
15	8.5	5.6	9.1	82	998.0	8	3	3	06	03	96	10	6	2.3
16	6.4	0.9	6.5	68	1003.3	7	2	5	36	04	97	01	2	-
17	5.3	1.8	7.0	78	1002.4	8	8	4	06	04	97	02	1	-
18	11.0	3.3	7.7	59	1008.3	5	3	6	30	06	97	02	1	-
19	13.7	9.6	12.0	76	1004.6	8	5	6	17	04	96	60	6	1.6
20	16.0	7.9	10.7	59	1005.1	6	5	5	25	05	98	02	2	-
21	14.0	8.7	11.2	70	1011.8	8	1	5	18	03	97	60	2	0.0
22	4.5	-0.9	5.7	68	1023.3	7	7	5	26	09	98	02	2	-
23	10.3	-2.9	4.9	39	1026.3	4	2	9	17	03	98	03	0	-
24	19.4	6.3	9.5	42	1014.0	6	0	9	17	03	97	02	2	-
25	21.6	7.4	10.3	40	1011.0	5	1	6	17	05	97	03	1	-
26	15.9	6.3	9.6	53	1024.0	4	1	6	34	06	97	03	1	-
27	11.2	8.8	11.3	85	1023.2	7	3	4	04	05	97	21	6	0.0
28	20.8	8.1	10.8	44	1020.8	1	1	9	08	07	98	02	0	-
29	21.5	8.6	11.1	43	1024.6	3	3	7	99	02	98	03	0	-
30	17.9	4.6	8.5	41	1029.2	3	2	7	35	05	98	03	0	-

Godz. 07

DNI	TEMPERATURA POWIETRZA T	TEMPERATURA PUNKTU ROSY T_d	PRĘŻNOŚĆ PARY WODNEJ e	WILGOTNOŚĆ WZGLĘDNA U	CIŚNIENIE ATMOSFERYCZNE P_o	ZACHMURZENIE N	N_h	h	WIATR dd	v	WIDZIALNOŚĆ V	POGODA ww	W	OPAD R
1	-0.1	-0.2	5.3	88	1019.0	3	2	6	22	02	96	10	1	-
2	3.9	0.2	6.2	77	1020.2	7	4	6	02	03	96	10	1	-
3	2.9	0.5	6.3	84	1017.5	6	6	3	09	05	97	03	1	-
4	2.4	1.6	6.9	95	1014.5	6	2	6	27	03	94	10	2	-
5	1.8	1.0	6.6	94	1015.5	6	6	9	10	02	95	10	1	0.0
6	3.8	2.8	7.5	93	1013.3	0	0	9	10	02	96	10	0	-
7	7.4	3.7	8.0	77	1008.9	1	1	9	16	02	96	10	1	-
8	7.6	7.6	10.4	100	1007.2	8	8	1	27	04	94	28	1	-
9	4.7	4.2	8.3	97	1007.8	8	8	2	06	05	95	61	6	0.3
10	8.1	7.7	10.5	97	1000.8	0	0	9	14	01	96	10	4	0.0
11	10.7	9.9	12.2	95	999.9	7	6	6	07	02	96	21	2	0.0
12	3.0	2.2	7.2	95	1004.6	8	7	2	35	05	96	10	6	0.2
13	-0.6	-2.7	5.0	85	1011.8	8	8	4	02	05	97	02	2	-
14	1.5	0.7	6.4	94	1007.6	8	8	2	09	07	96	10	2	-
15	2.8	1.2	6.7	89	1000.3	8	7	5	01	02	95	61	6	0.4
16	2.0	-0.2	6.0	85	1002.4	8	6	4	36	04	96	10	2	-
17	3.9	1.3	6.7	83	1001.9	3	2	5	05	05	97	03	0	-
18	4.8	2.3	7.2	84	1007.4	8	8	5	30	04	96	10	2	-
19	6.3	4.9	8.7	91	1007.7	7	5	7	12	03	96	10	4	-
20	9.9	8.3	10.9	89	1003.4	7	1	7	27	04	96	10	6	0.1
21	8.8	7.3	10.2	90	1010.6	7	0	9	18	01	96	10	1	-
22	4.0	1.7	6.9	85	1020.3	8	7	4	27	07	97	21	2	0.4
23	1.5	-0.7	5.8	85	1030.0	1	0	9	18	02	97	02	4	-
24	8.7	4.2	8.2	73	1016.8	6	0	9	14	03	97	03	1	-
25	11.1	8.5	11.1	84	1011.4	7	2	9	18	03	97	02	1	-
26	9.9	6.5	9.7	79	1022.9	5	5	6	33	06	97	03	1	-
27	8.5	6.5	9.7	88	1024.5	7	3	9	03	04	96	10	2	-
28	10.6	6.4	9.6	75	1021.2	3	1	7	05	04	97	03	0	-
29	12.7	7.6	10.4	71	1024.2	1	0	9	07	03	98	02	0	-
30	10.4	4.2	8.2	65	1029.8	0	0	9	36	05	97	02	1	-

Godz. 19

1	6.7	2.9	7.5	77	1019.7	6	2	7	36	02	96	10	2	-
2	8.0	4.9	8.6	80	1015.3	7	2	5	36	07	96	10	6	0.2
3	5.5	2.6	7.3	81	1016.1	7	7	6	07	05	97	02	2	-
4	6.9	2.8	7.5	75	1013.5	1	0	9	22	02	96	10	8	0.0
5	9.2	2.4	7.2	62	1013.8	1	0	9	14	03	97	02	1	-
6	12.3	5.5	9.0	63	1010.4	0	0	9	15	03	96	05	0	-
7	13.4	6.1	9.4	61	1006.1	7	5	6	32	05	96	80	2	0.0
8	8.2	5.1	8.8	81	1008.2	3	1	9	02	03	96	10	1	-
9	10.3	7.8	10.6	85	1003.3	2	1	9	05	05	97	02	1	-
10	13.5	9.2	11.6	75	998.8	7	6	6	20	04	97	17	8	0.0
11	10.2	9.0	11.5	92	1001.4	8	7	2	36	04	96	10	8	0.4
12	2.2	-0.3	6.0	84	1009.2	8	8	4	32	05	97	02	2	-
13	1.3	-1.9	5.3	79	1012.7	8	8	4	04	04	97	02	2	-
14	9.7	6.0	9.4	78	1003.2	7	7	4	26	02	96	10	1	-
15	3.8	2.3	7.2	90	999.8	8	8	3	36	05	95	10	2	-
16	5.1	1.6	6.8	78	1003.7	3	2	5	09	02	97	02	1	-
17	5.5	3.1	7.6	84	1003.0	8	8	4	08	02	96	10	2	-
18	6.5	4.2	8.2	85	1010.0	2	0	9	31	03	96	10	1	-
19	11.5	9.9	12.2	90	1004.1	6	1	7	12	02	96	10	8	0.9
20	12.8	6.8	9.9	67	1006.3	3	2	6	27	03	97	02	1	-
21	11.9	10.4	12.6	90	1011.4	8	5	6	10	02	96	21	6	0.0
22	4.1	-0.2	6.0	74	1025.7	8	8	5	27	07	97	02	2	-
23	9.5	3.3	7.7	65	1021.7	7	2	9	13	03	97	02	1	-
24	15.9	9.8	12.1	67	1012.0	7	0	9	09	02	97	02	2	-
25	17.7	12.3	14.3	71	1013.2	5	5	6	29	03	97	29	8	0.0
26	14.7	6.0	9.4	56	1024.0	6	0	9	03	04	98	03	1	-
27	13.7	9.0	11.5	73	1020.7	4	3	9	03	04	97	03	6	0.0
28	16.9	5.9	9.3	48	1021.1	1	0	9	07	04	98	02	0	-
29	17.7	7.7	10.5	52	1025.1	5	2	7	02	03	98	01	8	0.0
30	15.1	4.7	8.6	50	1028.7	6	0	9	33	04	98	02	1	-

Godz. 01

DNI	TEMPERATURA POWIETRZA T	TEMPERATURA PUNKTU ROSY T_d	PREŻNOŚĆ PARY WODNEJ e	WILGOTNOŚĆ WZGLĘDNA U	CIŚNIENIE ATMOSFERYCZNE P_o	ZACHMURZENIE N	N_h	h	WIATR dd	v	WIDZIALNOŚĆ V	POGODA ww	W	OPAD R
1	2.1	- 2.6	5.1	71	1017.9	7	7	5	31	05	97	01	2	-
2	3.0	2.2	7.2	95	1019.4	8	8	5	33	03	97	02	2	-
3	1.9	1.1	6.6	94	1019.2	6	6	3	09	05	97	01	6	0.0
4	4.8	3.4	7.8	90	1014.3	8	8	4	04	03	97	02	2	-
5	3.1	1.8	7.0	91	1016.0	0	0	9	22	03	96	10	1	-
6	6.2	3.6	7.9	83	1015.1	0	0	9	12	02	97	02	1	-
7	5.4	4.7	8.5	95	1012.6	0	0	9	15	03	97	02	0	-
8	8.8	4.0	8.1	72	1006.8	8	3	9	13	04	97	02	2	-
9	5.7	5.2	8.9	97	1009.3	8	8	4	36	01	97	02	1	-
10	8.6	7.6	10.4	93	1004.2	0	0	9	14	02	97	01	8	0.0
11	10.7	8.7	11.2	87	1000.8	0	0	9	00	00	97	01	1	-
12	9.8	7.1	10.1	83	1001.4	0	0	9	15	02	97	02	0	-
13	1.8	0.4	6.3	91	1009.4	8	8	4	30	04	97	02	2	-
14	- 0.6	- 2.7	5.0	85	1014.0	8	8	4	06	03	97	02	2	-
15	7.4	7.2	10.1	99	1003.1	4	4	5	15	01	96	10	9	0.8
16	7.4	6.7	9.8	96	998.9	8	6	4	36	02	96	61	6	3.0
17	4.2	2.7	7.4	90	1002.9	8	8	4	36	03	97	02	2	-
18	5.0	4.3	8.3	95	1003.9	8	8	4	34	02	96	51	2	0.0
19	2.0	1.2	6.7	94	1010.9	0	0	9	26	02	97	02	0	-
20	8.2	7.1	10.1	93	1004.4	7	7	4	13	02	97	02	1	-
21	8.7	6.6	9.7	86	1009.4	0	0	9	21	01	97	01	0	-
22	11.9	11.3	13.4	96	1012.7	8	6	4	11	01	96	61	6	1.4
23	2.4	- 2.9	4.9	68	1028.0	0	0	9	25	06	97	01	1	-
24	5.8	1.0	6.6	71	1022.6	3	0	9	12	05	97	02	1	-
25	12.3	8.5	11.1	78	1014.0	0	0	9	12	03	97	02	0	-
26	11.7	10.3	12.6	91	1016.9	0	0	9	20	02	97	02	0	-
27	10.6	6.6	9.7	76	1024.5	8	8	9	33	03	97	03	2	-
28	11.1	7.4	10.3	78	1022.0	0	0	9	06	05	97	02	0	-
29	11.5	6.9	10.0	73	1023.6	0	0	9	05	06	97	02	0	-
30	9.8	8.4	11.0	91	1026.7	5	0	9	00	00	97	03	1	-

Godz. 07

DNI	TEMPERATURA POWIETRZA T	TEMPERATURA PUNKTU ROSY T_d	PREŻNOŚĆ PARY WODNEJ e	WILGOTNOŚĆ WZGLĘDNA U	CIŚNIENIE ATMOSFERYCZNE P_o	ZACHMURZENIE N	N_h	h	WIATR dd	v	WIDZIALNOŚĆ V	POGODA ww	W	OPAD R
1	1.5	- 1.3	5.5	81	1017.5	8	8	9	32	05	97	02	2	-
2	3.8	3.6	7.9	98	1019.5	8	8	4	34	01	96	10	2	-
3	2.0	1.8	6.9	98	1019.1	8	8	3	07	05	96	10	1	-
4	4.6	4.4	8.3	98	1012.2	8	6	4	33	03	96	61	8	1.4
5	2.0	0.7	6.4	91	1017.9	0	0	9	15	02	96	10	0	-
6	5.0	3.6	7.9	90	1014.9	0	0	9	12	02	96	10	0	-
7	5.6	4.9	8.7	95	1011.7	2	0	9	15	02	96	10	0	0.0
8	8.2	7.6	10.4	96	1006.6	8	8	5	26	04	96	10	6	2.0
9	5.8	5.1	8.8	95	1009.5	8	6	4	03	04	96	61	6	0.3
10	9.1	7.0	10.0	87	1002.5	0	0	9	14	03	97	02	0	-
11	10.5	8.1	10.8	85	1001.0	4	3	5	13	02	97	03	1	-
12	7.6	7.6	10.4	100	1002.4	8	8	4	18	03	95	28	1	-
13	- 0.2	- 1.1	5.6	94	1011.1	8	8	4	32	05	97	02	2	-
14	- 0.1	- 1.8	5.3	83	1011.8	8	8	4	08	05	97	02	2	-
15	6.6	3.0	7.6	78	1001.2	8	8	5	03	02	96	10	1	-
16	3.2	2.7	7.4	97	1000.2	8	6	4	33	04	96	61	6	5.0
17	3.4	2.4	7.3	93	1002.2	8	8	4	34	02	96	21	2	0.0
18	5.2	3.8	8.0	90	1005.4	8	8	4	32	06	97	03	5	0.0
19	3.2	1.9	7.0	91	1010.7	0	0	9	00	00	96	10	0	-
20	8.8	8.4	11.0	97	1003.2	8	6	4	16	02	96	61	8	2.4
21	10.1	8.5	11.1	90	1011.7	4	0	9	00	00	96	10	0	-
22	4.6	3.6	7.9	93	1017.5	8	6	4	27	08	96	61	6	2.2
23	2.2	- 2.1	5.2	73	1030.3	0	0	9	26	04	97	02	0	-
24	8.4	4.1	8.2	74	1019.6	5	0	9	14	04	97	01	1	-
25	11.7	9.1	11.6	84	1013.6	7	7	5	14	03	97	02	1	-
26	12.3	11.0	13.1	92	1020.2	7	2	5	32	04	97	03	1	-
27	9.8	6.9	9.9	82	1024.1	8	5	6	36	05	97	01	2	-
28	11.5	7.4	10.3	76	1022.1	0	0	9	07	04	97	02	0	-
29	11.7	7.6	10.4	76	1025.6	0	0	9	07	04	97	02	0	-
30	12.3	8.5	11.1	78	1027.3	3	3	9	00	00	97	03	1	-

Godz. 13

1	3.1	1.0	6.6	86	1018.5	8	8	8	33	07	96	61	2	0.2
2	8.4	6.0	9.4	85	1016.3	8	8	4	35	03	97	03	2	-
3	6.9	1.5	6.8	68	1017.5	8	8	4	09	08	97	02	2	-
4	4.8	3.6	7.9	92	1012.3	8	6	3	27	01	96	63	6	8.7
5	12.3	0.3	6.2	44	1016.8	1	1	6	18	04	98	02	0	-
6	14.5	3.9	8.1	49	1013.6	1	1	5	15	03	97	03	0	-
7	15.7	2.4	7.3	41	1009.4	8	1	9	16	05	98	03	1	-
8	12.2	6.1	9.4	66	1007.3	6	6	5	24	05	97	02	2	-
9	11.1	8.7	11.2	85	1007.2	5	5	5	07	05	97	01	6	0.7
10	17.5	8.0	10.7	53	1001.0	4	4	5	16	05	98	03	0	-
11	19.3	7.4	10.3	46	1000.0	4	4	6	11	05	98	03	0	-
12	7.8	6.7	9.8	93	1005.0	8	8	4	27	03	96	51	2	0.0
13	0.9	- 1.4	5.5	85	1013.2	8	8	4	30	03	97	02	2	-
14	5.8	1.6	6.8	74	1008.5	8	8	4	14	04	97	03	2	-
15	8.2	6.7	9.8	90	998.7	7	5	5	03	03	97	25	2	0.1
16	5.2	3.5	7.9	89	1002.3	8	8	4	32	05	97	02	6	2.4
17	6.2	4.1	8.2	86	1002.4	8	8	4	36	02	96	10	2	-
18	6.8	3.8	8.0	81	1007.9	8	8	4	32	07	97	02	2	-
19	14.5	7.2	10.2	62	1007.5	8	0	9	18	03	97	02	1	-
20	12.9	10.8	13.0	87	1005.9	7	5	4	27	03	97	03	6	11.0
21	18.3	9.5	11.8	56	1012.9	7	5	5	13	03	97	02	1	-
22	6.2	2.0	7.1	75	1022.3	8	8	4	26	07	97	02	6	0.0
23	9.0	- 2.4	5.1	45	1028.8	2	0	9	24	01	98	02	0	-
24	19.9	10.2	12.4	53	1016.3	8	0	9	15	06	97	02	2	-
25	20.8	10.7	12.8	52	1013.3	8	8	9	21	02	97	02	2	-
26	17.7	9.8	12.1	60	1022.5	8	0	9	32	05	97	02	1	-
27	17.1	9.5	11.9	61	1021.9	5	2	6	01	05	97	01	8	0.8
28	20.0	5.5	9.0	39	1021.6	1	0	9	03	05	98	03	0	-
29	19.9	6.8	9.8	42	1025.6	3	0	9	06	05	98	03	0	-
30	18.9	8.9	11.4	52	1027.3	5	5	6	34	04	98	02	1	-

Godz. 19

1	3.4	1.6	6.9	88	1019.5	8	8	5	34	04	97	02	6	0.1
2	5.7	4.3	8.3	91	1016.8	7	4	4	06	07	96	61	8	0.5
3	6.0	3.4	7.8	83	1016.2	8	8	4	05	05	97	25	2	0.1
4	5.3	4.4	8.3	94	1013.8	8	8	5	19	02	97	02	6	3.0
5	9.9	3.3	7.7	63	1015.8	1	1	6	08	02	97	02	0	-
6	10.5	7.2	10.1	80	1012.8	0	0	9	14	02	97	01	0	-
7	12.3	4.4	8.4	59	1008.1	8	2	9	13	03	97	03	2	-
8	8.4	6.4	9.6	87	1008.5	0	0	9	31	04	97	01	1	-
9	12.3	9.4	11.8	82	1005.1	7	7	5	11	03	97	80	1	0.0
10	14.8	9.4	11.8	70	1000.7	6	4	5	15	01	97	03	1	-
11	14.7	7.7	10.5	63	1000.3	2	2	5	12	03	97	02	0	-
12	4.0	2.8	7.5	92	1007.6	8	8	4	30	06	97	02	6	0.0
13	0.4	- 0.4	5.9	94	1013.4	8	8	4	33	01	97	02	2	-
14	7.5	5.7	9.2	89	1004.8	3	3	9	06	01	96	10	8	0.2
15	10.3	9.5	11.9	95	998.9	8	4	4	34	02	96	10	8	0.1
16	5.5	2.6	7.3	81	1003.6	8	8	4	34	04	97	02	2	-
17	6.4	4.8	8.6	89	1002.7	8	8	4	35	04	96	10	2	-
18	5.4	3.2	7.7	86	1009.5	2	0	9	33	04	97	01	1	-
19	11.3	8.9	11.4	85	1006.1	7	3	4	15	02	97	01	6	2.2
20	13.0	9.9	12.2	81	1006.9	3	2	6	21	02	97	03	1	-
21	13.3	12.4	14.4	94	1012.9	8	5	4	12	02	96	61	8	0.5
22	4.6	0.7	6.4	76	1024.7	8	8	4	24	08	97	02	2	-
23	8.8	1.3	6.7	59	1025.0	6	0	9	00	00	97	03	1	-
24	17.3	11.3	13.4	68	1014.4	3	0	9	12	02	97	02	1	-
25	17.1	12.6	14.6	75	1014.4	0	0	9	15	02	97	01	1	-
26	13.7	8.3	11.0	70	1023.7	7	7	9	33	02	97	02	2	-
27	15.8	7.9	10.7	59	1020.7	1	0	9	04	05	97	01	1	-
28	17.3	8.2	10.8	55	1021.4	0	0	9	04	04	97	02	0	-
29	17.3	8.2	10.8	55	1025.5	2	0	9	08	01	97	02	0	-
30	16.1	9.0	11.4	63	1027.2	7	0	9	32	05	97	03	1	-

Godz. 01

DNI	TEMPERATURA POWIETRZA T	TEMPERATURA PUNKTU ROSY T_d	PRĘŻNOŚĆ PARY WODNEJ e	WILGOTNOŚĆ WZGLĘDNA U	CIŚNIENIE ATMOSFERYCZNE P_o	ZACHMURZENIE N	ZACHMURZENIE N_h	ZACHMURZENIE h	WIATR dd	WIATR v	WIDZIALNOŚĆ V	POGODA ww	POGODA W	OPAD R
1	4.8	3.8	8.0	94	1018.8	8	8	6	25	03	96	60	1	0.6
2	6.3	2.1	7.1	75	1020.7	7	7	7	16	02	96	10	1	-
3	5.3	1.0	6.6	74	1017.5	0	0	9	07	01	97	02	1	-
4	3.9	1.3	6.7	83	1015.6	8	0	9	11	02	96	10	2	-
5	6.2	4.6	8.5	89	1013.0	0	0	9	20	01	96	10	1	-
6	8.6	4.6	8.4	76	1011.6	1	1	9	18	01	96	10	0	-
7	10.5	5.3	8.9	70	1008.5	8	8	6	16	02	97	25	2	0.0
8	8.7	6.1	9.4	84	1007.9	7	7	9	14	01	96	10	1	-
9	8.4	8.0	10.7	97	1005.5	8	7	4	09	04	94	10	2	-
10	9.6	9.0	11.5	96	999.9	0	0	9	11	02	95	10	0	-
11	7.3	7.3	10.2	100	1001.6	8	8	4	07	03	93	46	2	-
12	3.4	2.9	7.5	97	1007.6	8	8	3	02	02	94	20	6	1.0
13	1.6	0.5	6.3	93	1012.1	8	8	5	09	03	96	10	2	-
14	2.2	0.9	6.5	91	1008.1	8	8	7	11	03	96	61	2	0.0
15	0.1	- 1.1	5.7	92	1003.4	8	2	4	09	01	96	61	7	0.5
16	2.2	1.4	6.8	95	1002.3	8	8	5	09	01	95	10	2	-
17	5.3	3.6	7.9	89	998.5	7	0	9	09	05	96	10	1	-
18	5.3	5.1	8.8	98	1007.3	8	8	3	29	02	94	51	6	0.0
19	9.8	9.0	11.5	95	1006.1	8	5	6	20	04	96	60	6	0.6
20	8.9	7.2	10.2	89	1003.3	0	0	9	20	03	97	02	1	-
21	10.0	6.6	9.8	79	1008.8	2	2	9	16	01	97	03	0	-
22	1.2	- 0.2	6.0	90	1023.5	1	1	5	27	06	97	01	6	0.6
23	1.4	0.3	6.2	92	1028.6	0	0	9	11	04	97	02	0	-
24	10.7	2.9	7.5	58	1013.9	7	7	9	16	03	97	01	2	-
25	10.6	7.9	10.7	84	1009.1	8	0	9	14	02	96	10	2	-
26	11.7	9.3	11.7	85	1022.3	8	7	6	02	02	96	10	2	-
27	11.3	5.0	8.7	65	1025.6	0	0	9	09	03	97	02	0	-
28	10.8	7.9	10.7	82	1020.8	0	0	9	09	03	98	02	0	-
29	13.5	12.6	14.6	94	1025.3	8	8	9	32	02	96	10	8	2.6
30	7.1	4.1	8.2	81	1034.0	0	0	9	36	02	97	02	0	-

Godz. 07

DNI	TEMPERATURA POWIETRZA T	TEMPERATURA PUNKTU ROSY T_d	PRĘŻNOŚĆ PARY WODNEJ e	WILGOTNOŚĆ WZGLĘDNA U	CIŚNIENIE ATMOSFERYCZNE P_o	ZACHMURZENIE N	ZACHMURZENIE N_h	ZACHMURZENIE h	WIATR dd	WIATR v	WIDZIALNOŚĆ V	POGODA ww	POGODA W	OPAD R
1	4.2	3.0	7.6	92	1019.9	7	7	9	25	03	96	10	6	0.2
2	5.2	0.6	6.4	72	1021.1	1	0	9	14	01	96	04	1	-
3	3.6	2.6	7.4	93	1016.0	7	5	6	04	02	96	10	1	-
4	1.6	0.5	6.3	93	1015.0	8	4	9	11	03	96	10	2	-
5	5.8	5.6	9.1	98	1013.2	7	6	7	18	01	94	60	1	0.0
6	6.8	4.0	8.1	82	1011.2	7	0	9	16	02	96	10	1	-
7	10.4	7.7	10.5	83	1007.9	7	7	7	25	05	96	10	6	0.0
8	7.5	6.2	9.5	91	1007.7	7	7	8	07	03	96	10	1	-
9	7.8	7.8	10.6	100	1004.5	9	9	.	11	04	92	45	6	0.5
10	8.0	7.8	10.6	99	999.2	7	0	9	09	04	95	10	1	-
11	5.5	5.5	9.0	100	1003.0	9	9	.	07	02	93	61	4	0.9
12	1.7	1.2	6.6	96	1009.4	8	8	3	04	02	95	51	2	0.0
13	0.4	- 0.7	5.8	92	1011.6	8	8	5	09	04	96	10	5	0.0
14	4.8	4.3	8.3	97	1004.4	8	5	4	25	03	94	10	6	3.6
15	- 0.4	- 1.0	5.7	96	999.5	8	7	3	04	03	94	60	7	2.1
16	2.5	2.2	7.2	98	1002.1	8	8	3	09	03	94	10	2	-
17	4.7	3.5	7.8	92	999.2	8	7	7	09	04	96	10	6	0.0
18	3.8	3.8	8.0	100	1009.5	9	9	.	34	01	93	45	5	0.0
19	10.2	9.4	11.8	95	1003.9	8	3	4	20	04	96	63	6	1.2
20	10.1	6.5	9.7	78	1004.5	5	5	9	22	04	98	01	1	-
21	6.5	5.4	9.0	93	1011.7	7	3	4	36	02	96	10	1	-
22	0.9	- 0.8	5.8	88	1024.4	0	0	9	27	05	97	01	0	-
23	3.0	0.6	6.4	84	1026.1	8	0	9	14	03	96	10	1	-
24	10.3	3.5	7.8	63	1012.6	8	2	9	18	03	97	03	2	-
25	11.5	8.7	11.2	83	1009.1	7	4	9	14	02	96	10	2	-
26	10.7	8.7	11.2	87	1025.5	8	2	9	09	02	96	10	2	-
27	9.5	6.3	9.5	80	1025.1	0	0	9	07	03	96	10	0	-
28	11.1	8.7	11.2	85	1021.3	2	2	9	09	02	97	03	0	-
29	9.1	7.0	10.0	87	1028.2	7	6	9	32	02	97	02	2	-
30	6.6	3.3	7.7	79	1035.2	0	0	9	36	02	97	02	0	-

Godz. 13

1	10.5	3.5	7.8	62	1020.0	7	7	5	27	03	96	05	2	-
2	11.7	1.6	6.9	50	1019.4	6	6	6	07	04	97	03	1	-
3	5.0	4.1	8.2	94	1016.0	8	8	4	07	03	96	21	2	0.0
4	11.5	2.2	7.2	53	1013.0	7	4	6	18	03	97	03	2	-
5	12.1	4.4	8.4	59	1012.5	6	6	6	22	03	96	05	1	-
6	16.3	0.8	6.5	35	1009.5	6	4	7	20	02	98	03	2	-
7	11.9	7.2	10.1	73	1007.9	6	4	5	25	02	98	25	2	0.3
8	12.3	7.8	10.6	74	1007.1	7	5	7	09	03	97	01	2	-
9	12.6	9.5	11.9	81	1002.6	8	8	4	22	01	96	10	4	-
10	13.9	9.9	12.2	77	998.5	8	3	9	07	02	96	10	2	-
11	6.7	6.0	9.4	96	1005.1	8	5	4	32	02	96	61	4	5.2
12	2.5	0.9	6.5	89	1011.0	8	8	4	04	02	96	10	6	0.0
13	3.5	0.0	6.1	78	1011.1	8	8	5	07	05	97	03	2	-
14	6.1	- 4.3	4.4	47	1005.6	3	3	6	25	06	98	01	1	-
15	2.4	0.8	6.5	89	1000.7	8	8	5	36	02	96	10	6	0.1
16	8.3	5.2	8.8	81	1000.7	7	6	5	09	03	96	10	5	0.0
17	7.1	6.4	9.6	96	1001.8	8	3	5	32	01	95	61	6	1.5
18	9.9	6.0	9.4	77	1009.7	7	7	5	16	02	96	10	4	-
19	16.5	7.4	10.3	55	1002.7	7	7	5	22	07	98	03	8	3.5
20	15.9	5.8	9.2	51	1005.5	6	6	6	25	04	98	02	1	-
21	6.6	6.2	9.4	97	1014.6	8	8	4	34	04	96	80	6	1.3
22	7.8	- 4.7	4.3	41	1026.0	5	5	6	27	07	98	02	1	-
23	14.0	1.3	6.7	42	1020.7	8	0	9	16	03	98	01	2	-
24	17.5	6.7	9.8	49	1011.0	7	0	9	11	02	97	02	2	-
25	17.4	9.7	12.0	60	1011.1	7	7	6	27	04	96	05	1	-
26	16.2	4.3	8.3	45	1026.2	5	1	6	04	02	98	01	1	-
27	17.2	1.0	6.6	33	1021.7	1	1	7	09	04	98	02	0	-
28	19.0	10.3	12.6	57	1021.3	7	7	6	07	01	97	03	1	-
29	17.7	8.4	11.0	55	1029.5	8	1	6	36	04	98	02	2	-
30	18.2	1.7	6.9	33	1033.9	2	0	9	36	04	98	02	0	-

Godz. 19

1	8.9	2.8	7.5	66	1020.0	5	2	9	14	01	97	01	2	-
2	9.2	1.5	6.8	59	1018.3	5	0	9	09	02	97	01	1	-
3	5.4	2.5	7.3	81	1016.3	7	7	5	11	01	97	03	2	-
4	9.5	2.7	7.4	63	1012.5	7	3	9	11	02	97	03	2	-
5	11.1	4.2	8.3	63	1011.6	4	4	6	09	01	96	05	1	-
6	14.8	1.0	6.6	39	1008.1	7	0	9	14	02	98	01	2	-
7	11.7	6.9	10.0	72	1007.7	3	3	9	27	01	97	01	8	0.0
8	10.7	9.5	11.9	92	1005.9	8	6	7	09	03	96	10	8	0.0
9	11.4	9.6	12.0	89	1001.0	1	0	9	11	03	95	10	1	-
10	11.3	9.5	11.9	89	999.9	8	6	6	04	02	96	10	2	-
11	5.3	5.1	8.8	98	1006.3	8	7	3	36	02	95	61	6	0.8
12	2.4	0.8	6.5	89	1011.4	8	8	5	07	02	97	01	2	-
13	2.7	0.3	6.2	84	1008.9	8	8	4	09	04	96	10	2	-
14	3.4	- 2.6	5.0	65	1005.6	8	6	9	32	03	98	01	1	-
15	2.5	1.7	6.9	95	1001.6	8	8	5	07	02	95	10	6	0.0
16	9.2	6.2	9.5	81	998.4	8	1	9	09	04	96	10	2	-
17	7.3	7.3	10.2	100	1004.4	8	7	4	29	02	94	61	6	2.4
18	11.6	7.9	10.7	78	1007.6	8	1	6	09	03	96	10	1	-
19	9.9	8.7	11.2	92	1003.3	2	1	9	18	02	98	25	1	1.0
20	13.4	6.8	9.9	64	1006.6	4	1	7	14	01	98	01	8	0.0
21	2.2	1.9	7.0	98	1019.7	8	6	4	29	04	95	61	8	7.9
22	6.1	0.8	6.5	69	1027.8	1	1	6	04	02	97	02	1	-
23	14.1	4.4	8.4	52	1015.8	7	4	9	14	02	97	03	2	-
24	15.0	8.5	11.1	65	1008.8	7	2	9	11	02	96	10	2	-
25	13.7	10.3	12.5	80	1017.3	8	5	5	32	03	97	01	8	0.0
26	14.6	4.0	8.1	49	1025.9	1	0	9	09	02	98	02	1	-
27	15.9	5.6	9.1	50	1020.1	0	0	9	09	02	98	02	0	-
28	17.3	12.1	14.1	71	1022.4	7	6	5	11	01	97	03	8	0.4
29	14.6	6.9	9.9	60	1031.1	0	0	9	34	04	98	02	1	-
30	17.1	5.4	8.9	46	1032.3	4	0	9	34	02	98	03	1	-

Godz. 01

DNI	TEMPERATURA POWIETRZA T	TEMPERATURA PUNKTU ROSY T_d	PRĘŻNOŚĆ PARY WODNEJ e	WILGOTNOŚĆ WZGLĘDNA U	CIŚNIENIE ATMOSFERYCZNE P_o	ZACHMURZENIE N	N_h	h	WIATR dd	v	WIDZIALNOŚĆ V	POGODA ww	W	OPAD R
1	3.7	3.0	7.6	95	1018.8	8	8	6	22	03	96	60	2	0.0
2	0.8	0.5	6.3	98	1020.8	4	4	9	00	00	96	10	0	-
3	4.1	2.3	7.2	88	1016.3	7	7	9	04	03	96	10	1	-
4	- 0.1	- 0.7	5.8	96	1015.9	8	0	9	10	02	96	10	1	-
5	2.5	0.9	6.5	89	1013.0	0	0	9	00	00	96	10	1	-
6	4.9	4.0	8.1	94	1011.5	0	0	9	18	02	96	10	0	-
7	8.0	3.9	8.0	75	1008.7	8	8	6	22	02	96	10	1	-
8	3.5	3.5	7.8	100	1008.1	0	0	9	34	01	92	46	4	-
9	9.0	8.0	10.7	93	1005.4	8	8	6	09	06	96	10	2	-
10	4.8	4.6	8.5	98	1000.1	9	9	.	00	00	91	47	1	-
11	6.9	6.0	9.4	94	1001.6	8	8	3	02	04	96	10	2	-
12	3.8	2.6	7.3	92	1006.8	8	8	4	36	05	96	10	6	0.0
13	2.4	0.0	6.1	84	1011.9	8	8	5	07	04	96	10	2	-
14	2.9	1.0	6.6	88	1006.0	8	8	5	11	05	96	10	2	-
15	1.4	0.0	6.1	91	1002.3	8	8	8	36	04	96	61	7	0.6
16	2.9	1.6	6.9	91	1002.3	8	8	5	02	03	96	10	2	-
17	5.5	3.6	7.9	88	999.2	0	0	9	09	05	96	10	1	-
18	6.5	5.1	8.8	91	1006.7	8	8	4	27	04	96	20	6	0.2
19	10.2	7.7	10.5	85	1006.6	8	3	5	14	03	96	60	2	0.0
20	7.7	7.3	10.2	97	1003.5	1	0	9	25	03	97	01	8	0.1
21	5.5	5.0	8.7	97	1008.9	0	0	9	00	00	97	02	1	-
22	2.9	1.3	6.7	89	1022.3	8	6	4	27	05	96	21	6	1.4
23	0.4	- 0.2	6.0	96	1028.9	0	0	9	14	02	96	10	0	-
24	8.3	3.9	8.1	74	1014.6	7	0	9	14	03	97	03	1	-
25	8.0	7.1	10.1	94	1009.6	8	0	9	14	02	96	10	2	-
26	10.6	9.2	11.6	91	1021.5	5	5	9	32	04	96	10	2	-
27	9.1	6.1	9.4	81	1025.2	0	0	9	04	03	96	10	0	-
28	10.5	8.7	11.2	88	1020.8	6	2	9	09	03	97	01	1	-
29	13.4	12.5	14.5	94	1024.1	8	8	6	34	05	96	80	9	0.3
30	7.8	6.3	9.5	90	1032.6	2	2	9	36	04	97	01	1	-

Godz. 07

DNI	TEMPERATURA POWIETRZA T	TEMPERATURA PUNKTU ROSY T_d	PRĘŻNOŚĆ PARY WODNEJ e	WILGOTNOŚĆ WZGLĘDNA U	CIŚNIENIE ATMOSFERYCZNE P_o	ZACHMURZENIE N	N_h	h	WIATR dd	v	WIDZIALNOŚĆ V	POGODA ww	W	OPAD R
1	3.4	2.9	7.5	97	1019.9	6	6	9	22	01	95	10	6	0.0
2	1.4	1.1	6.6	98	1021.1	1	1	9	09	01	94	10	0	-
3	4.5	4.0	8.1	97	1015.2	8	8	9	02	03	95	10	1	-
4	0.9	0.1	6.1	94	1015.7	8	0	9	10	03	96	10	2	-
5	2.7	2.2	7.2	96	1013.6	3	2	7	00	00	96	10	1	-
6	2.9	2.6	7.4	98	1011.8	2	0	9	18	02	94	28	0	-
7	7.8	6.1	9.4	89	1008.1	8	6	7	18	02	96	21	8	0.6
8	3.4	3.4	7.8	100	1008.0	9	9	.	00	00	91	45	4	0.0
9	8.5	7.7	10.5	94	1004.8	8	8	4	09	04	95	10	6	0.0
10	5.5	5.5	9.0	100	999.5	6	0	9	09	01	92	44	4	-
11	5.6	5.4	8.9	98	1002.8	8	8	3	02	04	95	20	2	0.0
12	2.6	1.6	6.8	93	1008.3	8	8	4	36	05	97	20	5	0.0
13	0.7	- 1.6	5.4	85	1012.1	8	6	4	07	05	96	10	2	-
14	5.5	5.0	8.7	97	1004.6	8	8	5	16	03	95	10	6	1.0
15	1.4	0.6	6.4	94	998.9	8	5	4	04	06	96	61	6	1.1
16	3.1	2.1	7.1	93	1002.1	8	8	4	05	04	95	10	2	-
17	4.7	3.0	7.6	89	999.5	8	4	7	09	05	96	10	1	-
18	5.4	4.2	8.3	92	1008.9	8	8	4	29	03	96	10	5	0.0
19	10.4	8.8	11.3	90	1004.4	6	6	6	18	04	96	60	6	0.2
20	10.4	7.5	10.4	82	1004.5	5	4	8	22	06	98	02	1	-
21	7.5	6.8	9.9	96	1010.1	7	5	9	00	00	96	10	1	-
22	1.4	- 0.2	6.0	89	1024.1	1	1	3	27	04	97	01	1	-
23	3.0	1.5	6.8	90	1026.8	7	0	9	14	04	96	10	1	0.0
24	9.5	5.3	8.9	75	1013.0	8	3	9	14	03	97	03	2	-
25	11.0	8.8	11.3	86	1009.2	3	3	9	14	04	96	10	1	-
26	8.5	8.1	10.8	97	1025.5	8	8	3	02	04	95	28	2	-
27	9.2	6.4	9.6	83	1024.9	0	0	9	07	03	96	10	0	-
28	12.2	9.9	12.2	86	1020.8	2	2	9	09	02	97	01	1	-
29	13.1	11.2	13.3	88	1026.8	7	2	6	34	05	97	03	8	0.4
30	7.8	5.6	9.1	86	1033.8	0	0	9	36	04	96	10	0	-

Godz. 13

1	10.6	2.8	7.4	58	1019.9	6	4	6	25	03	97	05	1	-
2	11.9	2.5	7.3	53	1019.1	7	2	5	09	03	97	03	1	-
3	6.8	1.6	6.9	70	1015.7	7	7	4	07	05	98	02	2	-
4	11.4	1.2	6.7	49	1013.1	8	2	5	16	03	96	05	1	-
5	14.2	5.4	8.9	55	1012.4	3	3	6	18	03	96	05	1	-
6	17.5	0.1	6.2	31	1009.5	5	4	7	16	04	97	05	1	-
7	14.7	10.1	12.4	74	1007.0	6	6	4	22	03	96	17	6	0.6
8	13.8	8.2	10.9	69	1006.8	6	6	4	09	03	97	03	4	0.2
9	12.7	9.4	11.8	80	1003.0	7	7	4	18	02	95	10	2	-
10	16.4	12.6	14.6	78	998.0	8	1	5	02	05	96	05	4	-
11	6.5	5.1	8.8	91	1004.3	8	7	3	34	04	96	60	6	0.4
12	3.4	0.5	6.3	81	1010.2	8	8	5	36	05	97	02	2	-
13	3.0	- 0.8	5.7	76	1011.5	8	8	5	09	06	96	10	7	0.0
14	7.9	1.3	6.7	63	1004.9	5	5	5	27	06	96	05	2	-
15	3.5	1.8	7.0	88	1000.2	8	8	4	04	04	96	10	6	0.2
16	9.3	4.4	8.3	71	1000.8	6	6	5	09	05	96	10	2	-
17	11.1	4.8	8.6	65	1000.8	8	4	7	09	03	97	02	2	-
18	10.3	6.0	9.4	75	1009.6	8	8	4	27	03	96	10	2	-
19	16.1	8.8	11.3	62	1002.9	7	4	5	25	06	98	01	6	1.4
20	16.4	6.0	9.3	50	1005.8	5	4	6	27	05	98	02	1	-
21	10.4	7.3	10.2	81	1012.8	8	8	5	34	07	96	10	2	-
22	8.4	- 1.2	5.6	51	1025.3	5	5	5	29	08	98	02	1	-
23	15.5	3.3	7.7	44	1021.2	8	1	9	16	08	97	02	2	-
24	17.6	7.6	10.4	52	1011.4	8	0	9	16	05	97	02	2	-
25	18.0	10.6	12.8	62	1010.9	7	7	5	27	04	96	05	1	-
26	15.3	7.3	10.2	59	1025.7	8	1	5	34	03	97	02	2	-
27	17.7	3.7	8.0	39	1021.6	0	0	9	09	05	98	01	0	-
28	19.4	12.3	14.3	64	1020.3	5	1	6	36	05	97	03	1	-
29	17.9	10.7	12.9	63	1028.1	8	4	9	32	06	98	03	2	-
30	18.1	3.1	7.6	37	1032.5	2	0	9	34	05	99	03	0	-

Godz. 19

1	7.5	4.5	8.4	82	1020.0	2	0	9	00	00	96	10	1	-
2	7.4	2.9	7.5	73	1017.7	8	0	9	04	02	96	10	2	-
3	5.1	1.9	7.0	80	1016.0	1	1	6	09	01	97	02	1	-
4	9.1	3.3	7.8	67	1012.5	5	1	9	16	02	96	10	1	-
5	9.8	5.4	9.0	74	1011.4	1	1	6	27	01	96	10	0	-
6	11.5	5.0	8.7	64	1008.5	8	0	9	09	02	97	05	1	-
7	9.5	8.7	11.2	95	1007.7	6	4	6	20	03	97	29	8	1.7
8	12.0	9.3	11.7	83	1006.1	8	8	7	09	06	96	10	2	-
9	12.4	10.7	12.8	89	1000.8	5	5	6	07	03	95	25	1	2.4
10	12.7	8.3	11.0	75	999.3	8	4	4	07	01	97	03	2	-
11	5.7	4.8	8.6	94	1005.5	8	5	4	36	04	96	60	6	0.2
12	3.1	0.7	6.4	84	1011.0	8	6	6	02	04	96	10	2	-
13	2.9	0.2	6.2	83	1009.9	8	8	5	09	06	96	10	2	-
14	5.0	- 1.2	5.6	64	1004.9	6	6	9	32	04	98	03	1	-
15	3.9	1.3	6.7	83	1001.2	8	8	4	02	03	96	10	2	-
16	10.1	5.8	9.2	75	999.0	5	2	9	09	06	96	10	1	-
17	8.8	7.1	10.1	89	1003.6	8	2	5	24	03	96	60	2	0.0
18	11.6	7.9	10.7	78	1008.5	8	4	7	27	03	96	10	1	-
19	12.5	8.1	10.8	74	1002.9	7	6	5	25	06	97	80	2	0.0
20	11.9	8.3	10.9	78	1006.7	6	3	6	22	03	98	25	1	0.0
21	2.6	1.8	7.0	95	1018.8	8	6	4	29	08	96	61	6	7.9
22	4.5	1.5	6.8	81	1027.8	0	0	9	36	04	97	02	1	-
23	13.0	5.6	9.1	61	1016.6	8	8	9	16	03	97	02	2	-
24	14.1	9.2	11.7	73	1009.7	8	0	9	16	03	96	10	2	-
25	14.3	10.5	12.7	78	1016.2	8	4	7	32	03	96	10	2	-
26	11.7	7.4	10.3	75	1025.5	2	1	9	04	04	98	02	1	-
27	16.6	8.2	10.9	58	1020.0	1	0	9	09	04	98	01	0	-
28	16.7	13.5	15.5	82	1021.4	5	2	6	02	04	97	02	1	-
29	15.8	9.3	11.7	65	1029.4	5	4	6	36	05	98	02	2	-
30	14.9	7.3	10.2	60	1031.2	5	0	9	34	04	98	03	1	-

Godz. 01

DNI	TEMPERATURA POWIETRZA T	TEMPERATURA PUNKTU ROSY T_d	PRĘŻNOŚĆ PARY WODNEJ e	WILGOTNOŚĆ WZGLĘDNA U	CIŚNIENIE ATMOSFERYCZNE P_o	ZACHMURZENIE N	N_h	h	WIATR dd	v	WIDZIALNOŚĆ V	POGODA ww	W	OPAD R
1	2.7	2.2	7.2	96	1018.4	2	2	4	22	01	96	10	1	–
2	2.8	2.3	7.2	96	1020.4	0	0	9	00	00	96	10	1	–
3	6.7	5.8	9.2	94	1014.9	7	7	5	02	01	97	02	2	–
4	1.1	0.8	6.5	98	1015.8	1	0	9	09	02	96	10	1	–
5	4.1	2.1	7.1	87	1013.3	1	1	5	16	01	96	10	1	–
6	4.9	4.7	8.5	98	1012.1	0	0	9	14	01	97	02	8	0.0
7	5.7	4.3	8.3	91	1009.3	1	0	9	18	01	97	02	0	–
8	4.2	4.2	8.2	100	1007.9	0	0	9	00	00	92	46	1	–
9	8.5	8.1	10.8	97	1006.1	8	8	4	09	02	96	10	6	0.3
10	7.9	7.7	10.5	99	999.9	0	0	9	20	01	96	10	1	–
11	8.5	8.1	10.8	97	999.5	8	5	3	36	02	95	60	8	0.0
12	3.2	3.0	7.5	98	1005.5	8	8	4	34	03	96	10	2	–
13	0.7	– 0.7	5.8	90	1011.6	8	8	4	02	02	96	10	2	–
14	2.2	0.6	6.4	89	1007.9	8	8	4	09	03	97	02	2	–
15	2.7	0.3	6.2	84	1003.0	8	8	4	07	02	97	60	2	0.0
16	3.1	2.1	7.1	93	1001.6	8	8	3	02	01	96	10	2	–
17	3.5	2.8	7.4	95	1000.3	0	0	9	09	03	97	02	0	–
18	6.3	4.9	8.7	91	1005.2	8	4	5	04	01	97	02	2	–
19	7.7	6.4	9.6	91	1007.4	8	8	4	14	02	96	10	1	–
20	9.5	8.7	11.2	95	1003.6	8	8	4	25	02	97	03	6	0.0
21	6.9	6.2	9.5	96	1009.2	0	0	9	22	02	97	02	1	–
22	3.3	2.3	7.2	93	1020.4	8	8	4	29	09	96	10	6	2.4
23	– 0.2	– 0.5	5.9	98	1028.9	0	0	9	00	00	96	10	0	–
24	7.7	6.2	9.5	90	1016.0	2	2	9	16	02	97	02	1	–
25	10.5	7.8	10.6	84	1010.2	0	0	9	14	01	97	02	1	–
26	11.8	9.6	12.0	87	1019.9	8	8	5	36	04	97	02	2	–
27	8.3	6.6	9.7	89	1024.8	0	0	9	04	01	97	02	0	–
28	11.1	9.1	11.6	88	1020.1	1	1	5	04	02	97	01	1	–
29	12.7	10.2	12.4	85	1022.8	0	0	9	00	00	97	02	0	–
30	9.7	7.4	10.3	86	1030.5	0	0	9	32	02	97	02	1	–

Godz. 07

DNI	TEMPERATURA POWIETRZA T	TEMPERATURA PUNKTU ROSY T_d	PRĘŻNOŚĆ PARY WODNEJ e	WILGOTNOŚĆ WZGLĘDNA U	CIŚNIENIE ATMOSFERYCZNE P_o	ZACHMURZENIE N	N_h	h	WIATR dd	v	WIDZIALNOŚĆ V	POGODA ww	W	OPAD R
1	2.7	1.9	7.0	95	1018.8	2	2	9	27	02	96	10	1	–
2	0.2	0.2	6.2	100	1020.7	4	0	9	00	00	92	44	4	–
3	4.1	3.1	7.6	93	1014.7	8	8	5	09	03	97	03	2	–
4	– 1.6	– 1.8	5.3	98	1015.8	5	0	9	00	00	93	44	1	–
5	3.3	2.6	7.3	95	1013.3	0	0	9	16	01	96	10	0	–
6	3.9	3.9	8.1	100	1011.6	0	0	9	14	01	93	44	0	–
7	6.3	4.0	8.1	85	1008.7	6	3	5	18	01	96	10	1	–
8	4.0	4.0	8.1	100	1007.7	9	9	.	00	00	92	45	4	–
9	7.7	7.3	10.2	97	1005.1	8	8	4	07	03	96	10	2	–
10	6.3	6.3	9.5	100	999.5	0	0	9	00	00	94	28	4	–
11	6.1	6.1	9.4	100	1000.8	8	6	3	34	02	96	61	6	2.6
12	2.3	2.1	7.1	98	1006.9	8	8	3	32	01	96	10	2	–
13	0.0	– 2.1	5.2	86	1011.7	8	8	4	04	03	96	10	2	–
14	4.2	4.0	8.1	98	1004.6	8	8	4	09	02	96	10	6	1.0
15	3.5	2.0	7.0	90	999.4	6	6	4	07	02	96	10	6	1.5
16	2.9	2.1	7.1	95	1001.5	7	7	4	07	04	96	10	2	–
17	3.5	2.0	7.0	90	999.9	7	0	9	09	01	96	10	1	–
18	6.7	6.7	9.8	100	1006.6	8	8	4	27	01	95	10	6	0.2
19	9.5	8.1	10.8	91	1004.9	8	3	4	16	02	96	10	2	–
20	9.9	7.4	10.3	84	1004.4	7	7	5	25	01	97	03	1	–
21	5.5	5.5	9.0	100	1009.9	3	2	5	18	03	96	10	0	–
22	2.1	0.2	6.2	87	1022.9	5	2	4	25	05	97	03	1	–
23	1.3	– 0.1	6.1	91	1028.2	2	0	9	16	01	96	10	0	–
24	8.9	5.1	8.8	77	1014.5	5	2	9	16	01	97	03	1	–
25	11.7	9.1	11.6	84	1009.5	6	0	9	14	01	96	10	1	–
26	9.2	7.5	10.4	89	1024.1	7	7	5	36	02	96	10	2	–
27	8.5	6.3	9.6	86	1024.6	0	0	9	04	02	97	02	0	–
28	10.7	8.7	11.2	87	1019.8	3	2	9	07	02	97	03	0	–
29	12.3	10.4	12.6	88	1025.0	1	0	9	32	03	96	10	1	–
30	8.7	5.6	9.1	81	1031.8	0	0	9	32	03	97	02	0	–

Godz. 13

1	8.9	3.6	7.9	69	1019.8	5	4	5	27	01	96	10	1	–
2	10.9	1.1	6.6	51	1018.4	7	2	6	02	04	97	02	4	–
3	8.1	4.2	8.3	76	1015.1	6	6	5	07	02	97	01	2	–
4	9.9	0.6	6.4	52	1013.8	7	2	5	16	03	98	03	4	–
5	13.9	6.0	9.3	59	1012.7	6	4	5	16	03	97	03	1	–
6	16.5	5.1	8.8	47	1009.7	5	2	6	18	03	97	02	4	–
7	13.3	8.3	11.0	72	1007.2	8	8	5	29	01	97	03	2	–
8	13.1	8.3	11.0	73	1007.2	5	3	4	04	01	97	02	4	–
9	13.5	10.5	12.7	82	1002.6	2	0	9	09	06	96	10	5	0.0
10	18.0	8.1	10.8	52	997.2	7	2	6	16	01	97	03	1	–
11	5.7	5.5	9.0	98	1003.0	8	8	3	34	03	96	10	6	3.2
12	2.9	0.2	6.2	83	1009.1	8	8	4	34	04	97	02	2	–
13	2.1	– 0.4	5.9	84	1011.9	8	8	4	07	02	97	02	2	–
14	9.1	5.8	9.2	80	1004.2	7	7	4	22	03	96	10	2	–
15	5.7	3.8	8.0	88	998.9	7	7	4	34	02	96	10	2	–
16	7.5	4.3	8.3	80	1001.8	7	7	4	09	02	96	10	2	–
17	11.9	6.5	9.6	69	1000.2	6	0	9	09	03	97	02	2	–
18	9.7	4.6	8.5	70	1009.7	7	7	4	27	01	96	05	2	–
19	15.5	9.8	12.1	69	1003.4	6	4	4	25	04	97	02	6	0.6
20	16.5	6.9	9.9	53	1005.1	5	3	5	27	04	98	02	1	–
21	16.1	9.2	11.6	64	1010.1	8	8	5	11	01	97	03	1	–
22	6.1	0.5	6.3	67	1024.8	8	8	4	25	06	97	02	2	–
23	13.9	3.3	7.7	49	1022.6	5	0	9	18	05	97	03	1	–
24	17.1	7.9	10.6	55	1012.1	7	0	9	18	08	97	03	2	–
25	20.9	9.9	12.2	49	1009.7	6	6	5	22	03	97	03	1	–
26	15.1	5.0	8.7	51	1024.5	6	3	5	04	02	97	01	1	–
27	17.1	8.1	10.8	56	1021.3	2	2	6	07	03	98	02	0	–
28	21.3	11.5	13.6	54	1019.2	5	5	9	07	03	97	03	1	–
29	21.9	8.4	11.0	42	1025.2	3	3	6	04	03	98	03	0	–
30	17.3	5.1	8.8	44	1030.8	2	0	9	34	05	98	03	0	–

Godz. 19

1	7.5	2.2	7.2	69	1019.8	6	4	5	27	01	96	10	2	–
2	9.5	6.3	9.5	80	1016.4	7	7	5	02	02	97	02	2	–
3	5.3	2.9	7.5	84	1016.0	7	7	5	09	01	97	02	2	–
4	7.9	1.6	6.8	64	1012.8	4	0	9	00	00	97	02	1	–
5	11.9	6.0	9.3	67	1011.4	6	6	4	27	01	97	80	2	0.2
6	12.9	6.2	9.5	64	1008.6	2	1	5	20	01	97	01	1	–
7	9.1	8.7	11.2	97	1007.2	7	7	5	34	01	97	01	9	0.0
8	11.5	8.7	11.2	83	1006.8	8	6	5	07	01	97	60	2	0.0
9	12.1	10.2	12.4	88	1001.3	5	4	5	07	02	96	10	9	–
10	12.3	11.7	13.8	96	998.5	8	8	4	32	01	96	80	9	2.1
11	5.1	4.2	8.2	94	1004.2	8	8	4	36	02	96	10	2	–
12	2.3	0.1	6.2	86	1010.4	8	8	4	02	02	96	10	2	–
13	2.1	– 0.4	5.9	84	1010.7	8	8	4	07	02	97	02	2	–
14	6.5	– 1.5	5.5	57	1003.8	3	1	9	29	02	97	01	1	–
15	3.9	2.1	7.1	88	1000.3	8	8	3	02	01	96	10	2	–
16	7.9	4.7	8.6	80	1000.3	2	1	9	09	02	97	03	1	–
17	8.7	5.1	8.8	78	1002.4	7	4	9	09	02	97	02	2	–
18	9.5	6.1	9.4	79	1009.3	0	0	9	00	00	96	10	1	–
19	12.7	10.4	12.6	86	1003.0	8	2	5	04	02	97	02	2	–
20	12.9	7.6	10.5	70	1006.5	7	6	5	25	02	98	02	2	–
21	5.9	5.2	8.8	95	1014.3	8	5	4	32	09	96	61	2	2.7
22	4.3	0.7	6.4	77	1027.4	3	3	9	32	02	97	01	1	–
23	10.9	4.3	8.3	63	1018.0	7	7	9	16	02	97	02	2	–
24	14.7	9.7	12.0	72	1010.1	6	0	9	16	02	97	01	2	–
25	16.7	11.2	13.3	70	1014.2	7	7	5	29	02	96	10	2	–
26	14.1	5.7	9.2	57	1024.3	0	0	9	02	01	97	02	1	–
27	13.1	9.2	11.6	77	1020.3	6	6	9	07	02	97	03	1	–
28	17.9	11.8	13.8	67	1020.1	3	3	9	02	01	97	02	1	–
29	17.1	11.2	13.3	68	1026.9	6	4	5	32	02	97	01	8	0.0
30	17.3	6.2	9.5	48	1029.9	6	0	9	36	01	97	02	1	–

Godz. 01

DNI	TEMPERATURA POWIETRZA T	TEMPERATURA PUNKTU ROSY T_d	PRĘŻNOŚĆ PARY WODNEJ e	WILGOTNOŚĆ WZGLĘDNA U	CIŚNIENIE ATMOSFERYCZNE P_o	ZACHMURZENIE N	N_h	h	WIATR dd	v	WIDZIALNOŚĆ V	POGODA ww	W	OPAD R
1	2.3	- 1.7	5.4	75	1018.7	7	7	7	00	00	97	02	1	-
2	1.7	1.2	6.6	96	1020.9	0	0	9	01	01	95	10	0	-
3	5.2	3.5	7.9	89	1014.7	8	6	3	10	03	96	60	6	0.5
4	1.0	0.7	6.4	98	1015.9	6	6	5	00	00	95	10	1	-
5	3.3	1.0	6.5	85	1014.4	2	2	6	12	02	96	10	0	-
6	6.1	2.7	7.4	79	1013.2	0	0	9	17	02	96	10	1	-
7	8.8	3.5	7.8	69	1009.9	6	6	5	18	02	97	02	1	-
8	5.6	5.6	9.1	100	1007.9	9	9	.	00	00	91	45	8	2.6
9	7.8	6.9	10.0	94	1007.1	8	8	4	12	03	96	61	6	1.0
10	8.2	6.9	10.0	92	1001.4	0	0	9	18	01	96	10	1	-
11	9.4	7.3	10.2	87	999.7	7	7	5	12	01	97	02	1	-
12	3.6	2.9	7.5	95	1004.7	8	8	2	32	05	96	51	2	0.0
13	0.6	- 0.8	5.8	90	1011.8	8	8	2	02	02	97	02	2	-
14	1.2	- 0.5	5.9	89	1010.5	8	8	4	12	05	96	10	2	-
15	3.7	0.0	6.1	77	1003.2	7	3	5	00	00	96	10	2	-
16	2.6	1.8	7.0	95	1001.7	8	8	2	36	03	95	10	2	-
17	2.8	1.2	6.7	89	1002.5	0	0	9	09	05	97	02	0	-
18	1.8	0.2	6.2	89	1005.9	3	3	4	00	00	97	02	1	-
19	5.8	4.4	8.4	91	1009.3	8	8	9	14	05	96	10	1	-
20	9.4	8.4	11.0	93	1003.6	8	4	5	23	01	96	10	2	-
21	7.9	6.4	9.6	90	1009.3	0	0	9	18	01	97	02	1	-
22	2.4	1.1	6.6	91	1019.5	8	5	4	30	12	97	61	6	4.7
23	- 0.3	- 0.9	5.7	96	1029.8	0	0	9	00	00	96	10	0	-
24	7.6	4.7	8.5	82	1018.1	6	6	9	16	04	97	02	1	-
25	8.8	7.5	10.4	92	1011.4	0	0	9	00	00	97	02	1	-
26	10.7	9.3	11.7	91	1018.9	0	0	9	31	02	97	02	8	0.9
27	9.4	7.7	10.5	89	1025.2	0	0	9	06	03	97	02	0	-
28	7.7	7.1	10.0	96	1020.8	0	0	9	02	01	96	10	1	-
29	12.5	6.5	9.6	67	1022.9	0	0	9	00	00	97	02	1	-
30	10.3	5.3	8.9	71	1029.2	4	4	9	02	07	97	01	1	-

Godz. 07

DNI	TEMPERATURA POWIETRZA T	TEMPERATURA PUNKTU ROSY T_d	PRĘŻNOŚĆ PARY WODNEJ e	WILGOTNOŚĆ WZGLĘDNA U	CIŚNIENIE ATMOSFERYCZNE P_o	ZACHMURZENIE N	N_h	h	WIATR dd	v	WIDZIALNOŚĆ V	POGODA ww	W	OPAD R
1	2.0	1.2	6.7	94	1019.6	8	8	2	19	02	95	10	1	-
2	0.4	0.1	6.2	98	1020.9	7	7	9	35	02	94	10	1	-
3	3.2	1.4	6.8	88	1015.7	7	7	4	12	05	97	01	6	0.2
4	- 1.2	- 2.4	5.1	91	1015.7	9	9	.	00	00	91	45	1	-
5	2.8	1.2	6.7	89	1014.7	0	0	9	13	03	96	10	1	-
6	4.6	1.8	7.0	82	1012.3	0	0	9	12	02	96	10	0	-
7	6.2	3.1	7.6	80	1009.2	4	3	9	16	02	95	10	1	-
8	4.4	4.4	8.4	100	1008.3	9	9	.	00	00	91	45	4	-
9	6.9	6.0	9.4	94	1006.2	8	6	2	11	03	95	61	6	0.4
10	7.4	6.5	9.7	94	1000.3	3	0	9	15	03	95	10	0	-
11	9.7	8.3	10.9	91	1000.1	8	5	4	00	00	95	10	6	0.1
12	2.4	2.1	7.1	98	1006.0	8	8	2	33	04	96	10	5	0.0
13	- 0.6	- 2.4	5.1	88	1012.4	8	8	2	04	06	97	02	2	-
14	2.3	1.5	6.8	95	1006.1	8	6	2	14	05	94	61	2	0.0
15	2.7	1.1	6.6	89	998.8	8	5	4	10	05	95	21	6	1.9
16	2.1	0.2	6.2	87	1002.7	8	6	3	09	02	96	10	2	-
17	3.2	0.8	6.5	84	1001.1	6	0	9	09	05	96	10	1	-
18	3.4	2.4	7.3	93	1007.7	8	4	4	00	00	95	10	1	-
19	7.8	6.7	9.8	93	1006.7	8	4	4	13	03	95	61	2	0.4
20	8.5	7.9	10.6	96	1004.4	4	0	9	23	03	96	10	6	0.0
21	7.4	6.3	9.5	93	1010.6	7	2	9	15	01	96	10	1	-
22	2.7	0.3	6.2	84	1022.7	8	8	4	29	08	97	02	6	0.1
23	1.9	0.3	6.2	89	1029.8	0	0	9	15	04	96	10	0	-
24	10.0	3.1	7.6	62	1015.9	7	3	9	19	05	96	10	1	-
25	10.8	8.4	11.0	85	1011.4	6	0	9	12	03	96	10	1	-
26	9.8	7.7	10.5	87	1023.7	7	7	4	34	06	97	02	1	-
27	8.6	6.9	9.9	89	1024.4	5	5	9	03	02	96	10	1	-
28	11.6	7.3	10.2	75	1020.3	2	2	9	09	03	96	10	0	-
29	12.1	9.2	11.6	82	1024.6	1	1	9	00	00	96	10	0	-
30	9.2	4.7	8.6	74	1031.0	0	0	9	36	05	97	02	0	-

Godz. 13

1	7.7	2.7	7.4	71	1020.4	7	7	4	27	04	97	03	1	-
2	7.6	2.9	7.5	72	1018.7	7	4	6	03	05	97	03	2	-
3	6.8	0.2	6.2	63	1015.6	6	6	5	10	07	97	03	2	-
4	9.8	1.7	6.9	57	1014.2	3	3	6	24	04	97	02	4	-
5	13.7	5.0	8.7	55	1013.4	4	4	5	17	07	96	05	0	-
6	16.1	4.5	8.4	46	1010.9	3	3	6	21	07	97	01	0	-
7	16.1	5.6	9.1	50	1007.3	7	7	9	33	01	96	05	1	-
8	13.0	6.8	9.9	66	1007.7	6	6	5	99	02	96	10	4	-
9	9.4	7.7	10.5	89	1005.1	8	8	3	13	06	96	10	6	0.2
10	16.6	7.5	10.4	55	998.8	6	4	6	17	03	97	02	1	-
11	6.8	6.1	9.4	96	1002.2	8	6	3	33	06	96	61	5	0.3
12	2.6	0.8	6.4	88	1008.7	8	8	3	33	06	97	02	2	-
13	1.1	- 2.4	5.1	77	1012.8	8	8	4	12	03	97	02	2	-
14	10.8	5.6	9.1	70	1004.5	7	7	4	25	03	96	10	8	1.0
15	9.7	7.4	10.3	86	997.6	8	6	4	34	03	95	10	2	-
16	6.6	1.4	6.8	69	1003.1	6	6	4	17	01	96	10	2	-
17	7.2	2.1	7.1	70	1001.6	7	5	5	12	06	97	01	2	-
18	8.8	5.7	9.2	81	1010.0	8	8	4	28	05	96	10	2	-
19	13.6	10.4	12.6	81	1005.0	7	5	4	24	06	98	21	6	1.0
20	16.1	5.0	8.7	48	1005.6	7	6	6	28	09	97	03	1	-
21	13.4	8.0	10.7	70	1011.5	8	8	9	14	04	97	03	2	-
22	4.3	- 1.1	5.6	68	1025.0	7	7	4	29	09	98	01	2	-
23	12.0	0.5	6.3	45	1025.1	6	0	9	17	08	97	03	1	-
24	17.9	6.2	9.5	46	1013.6	7	0	9	20	07	97	02	2	-
25	21.9	7.6	10.4	40	1010.8	5	3	6	20	09	97	01	1	-
26	15.2	6.7	9.8	57	1024.7	5	5	9	03	07	97	01	2	-
27	13.6	9.9	12.2	79	1022.5	8	5	5	03	05	96	10	1	-
28	21.0	9.8	12.1	49	1019.7	6	2	8	06	04	97	03	1	-
29	21.0	4.2	8.2	33	1025.2	1	1	7	36	02	98	03	0	-
30	16.8	3.8	8.0	42	1030.5	2	1	6	33	05	98	03	0	-

Godz. 19

1	6.1	3.0	7.6	80	1020.3	4	4	9	35	04	95	10	1	-
2	7.2	5.6	9.1	90	1016.4	8	6	3	02	04	96	61	2	0.5
3	4.0	2.3	7.2	88	1016.3	6	6	4	03	02	96	10	2	-
4	7.6	0.9	6.5	62	1013.7	2	0	9	00	00	96	10	0	-
5	10.2	5.9	9.3	75	1012.9	7	7	5	31	02	96	29	8	2.4
6	13.8	4.8	8.6	55	1009.8	7	4	6	16	03	96	05	1	-
7	9.8	7.9	10.7	88	1007.7	8	5	5	31	07	96	60	8	0.2
8	10.8	7.5	10.4	80	1007.1	8	8	9	07	03	96	10	2	-
9	10.3	8.7	11.2	90	1002.4	3	0	9	12	04	96	10	1	-
10	12.0	8.8	11.3	81	998.8	7	3	5	18	04	97	01	8	1.9
11	5.3	4.4	8.3	94	1003.6	8	8	2	33	05	96	10	6	0.1
12	1.6	0.0	6.1	89	1010.3	8	8	3	35	05	97	02	2	-
13	1.3	- 1.6	5.4	81	1011.8	8	8	4	10	04	96	10	2	-
14	6.3	3.5	7.8	82	1004.2	7	5	5	33	02	95	10	1	-
15	4.8	3.4	7.8	90	1000.0	8	6	4	03	06	95	10	2	-
16	7.4	2.4	7.2	70	1002.3	2	0	9	18	05	97	01	1	-
17	5.9	2.5	7.3	79	1003.2	7	7	4	09	01	97	02	2	-
18	8.9	5.4	9.0	79	1010.0	2	2	5	00	00	96	10	5	0.0
19	13.5	9.0	11.5	74	1003.5	6	6	9	11	03	96	10	9	-
20	13.4	8.7	11.2	73	1006.4	6	4	5	25	02	97	02	2	-
21	10.7	9.9	12.2	95	1011.7	8	6	3	30	02	95	63	6	1.9
22	3.4	- 0.4	5.9	76	1027.2	2	2	5	32	05	97	01	1	-
23	11.1	3.1	7.7	58	1020.2	8	8	9	15	07	97	02	2	-
24	17.1	8.4	11.0	56	1011.1	7	0	9	14	03	97	02	2	-
25	15.2	12.3	14.3	83	1014.0	6	6	5	28	02	97	03	8	1.2
26	13.4	6.6	9.7	63	1024.5	4	0	9	04	03	97	03	1	-
27	13.1	8.1	10.8	72	1020.7	7	3	5	05	03	96	10	2	-
28	18.2	10.4	12.6	61	1020.7	5	2	7	09	01	97	02	2	-
29	17.3	6.2	9.5	48	1026.1	4	0	9	02	02	97	03	0	-
30	15.0	5.1	8.8	51	1030.1	6	0	9	01	03	97	02	1	-

Godz. 01

DNI	TEMPERATURA POWIETRZA T	TEMPERATURA PUNKTU ROSY T_d	PRĘŻNOŚĆ PARY WODNEJ e	WILGOTNOŚĆ WZGLĘDNA U	CIŚNIENIE ATMOSFERYCZNE P_o	ZACHMURZENIE N	N_h	h	WIATR dd	v	WIDZIALNOŚĆ V	POGODA ww	W	OPAD R
1	2.1	- 2.6	5.1	71	1018.3	7	7	9	32	02	98	02	1	-
2	3.0	2.0	7.0	93	1019.3	8	8	5	36	03	97	02	6	0.0
3	3.0	1.5	6.8	90	1016.5	8	8	4	09	05	97	02	6	0.0
4	3.9	3.4	7.8	97	1013.1	8	7	4	02	02	96	61	6	1.1
5	0.4	- 0.4	5.9	94	1017.0	0	0	9	00	00	96	10	1	-
6	1.8	1.3	6.7	96	1015.0	0	0	9	00	00	96	10	0	-
7	2.9	2.4	7.3	96	1012.8	0	0	9	00	00	97	02	0	-
8	10.3	4.8	8.6	69	1007.6	8	8	8	20	04	97	03	2	-
9	8.2	7.4	10.3	94	1008.1	8	8	8	04	02	96	60	1	0.2
10	9.5	6.7	9.8	83	1003.3	0	0	9	16	03	97	02	0	-
11	10.0	8.6	11.2	91	1000.7	6	6	5	00	00	97	02	1	-
12	9.2	9.0	11.5	99	1001.5	8	8	4	27	02	97	03	9	19.3
13	2.6	1.3	6.7	91	1010.1	8	8	4	32	03	97	02	2	-
14	2.0	0.4	6.3	89	1011.9	8	8	4	09	03	97	02	2	-
15	6.7	5.8	9.2	94	1003.3	0	0	9	36	01	96	10	8	0.0
16	8.5	7.9	10.6	96	998.5	8	6	4	34	02	96	61	8	5.5
17	5.1	2.7	7.4	84	1002.4	8	8	4	04	04	97	02	2	-
18	5.2	4.7	8.6	97	1004.0	8	8	3	29	02	96	50	5	0.0
19	3.1	2.6	7.4	97	1011.5	0	0	9	00	00	96	10	1	-
20	9.7	8.5	11.1	92	1004.4	7	7	9	00	00	96	10	2	-
21	10.3	8.5	11.1	88	1010.4	0	0	9	22	01	97	01	8	0.0
22	11.8	11.0	13.2	95	1013.0	8	5	4	14	01	96	60	6	0.2
23	2.0	0.4	6.3	89	1028.5	3	3	5	27	02	97	03	1	-
24	6.7	4.4	8.4	85	1021.2	2	0	9	14	03	97	02	0	-
25	11.6	9.6	12.0	88	1013.0	3	3	9	16	02	97	03	0	-
26	10.4	9.6	12.0	95	1017.9	0	0	9	00	00	97	02	0	-
27	11.1	9.7	12.1	91	1023.6	8	5	4	04	03	96	63	2	1.4
28	11.4	9.2	11.7	86	1019.9	0	0	9	04	02	97	02	0	-
29	9.6	8.4	11.0	92	1022.4	0	0	9	07	01	97	01	0	-
30	8.3	7.7	10.5	96	1026.9	2	0	9	00	00	97	03	0	-

Godz. 07

DNI	TEMPERATURA POWIETRZA T	TEMPERATURA PUNKTU ROSY T_d	PRĘŻNOŚĆ PARY WODNEJ e	WILGOTNOŚĆ WZGLĘDNA U	CIŚNIENIE ATMOSFERYCZNE P_o	ZACHMURZENIE N	N_h	h	WIATR dd	v	WIDZIALNOŚĆ V	POGODA ww	W	OPAD R
1	2.1	- 1.9	5.3	75	1018.6	8	8	9	32	02	98	03	2	-
2	3.3	2.8	7.5	97	1019.2	8	8	4	02	02	95	10	5	0.0
3	1.2	0.7	6.4	96	1016.9	8	8	3	07	04	95	10	2	-
4	4.0	3.6	7.9	97	1012.4	8	7	4	32	01	96	61	6	3.5
5	2.6	0.5	6.3	86	1017.4	2	2	9	20	02	96	10	0	-
6	2.4	2.1	7.1	98	1015.0	0	0	9	00	00	95	10	0	-
7	4.1	3.9	8.0	98	1011.8	0	0	9	00	00	96	10	0	-
8	8.3	7.9	10.6	97	1008.0	7	7	4	20	02	95	28	6	0.6
9	7.3	6.4	9.6	94	1007.9	8	8	4	07	03	96	10	6	0.0
10	10.2	7.7	10.5	85	1002.3	0	0	9	16	04	97	02	0	-
11	10.5	9.7	12.0	95	1000.6	6	6	9	00	00	97	01	1	-
12	7.1	6.7	9.8	97	1003.2	8	8	4	27	01	96	10	2	-
13	0.4	- 0.4	5.9	94	1011.7	8	8	3	34	02	96	10	2	-
14	2.8	1.5	6.8	91	1009.2	8	8	4	09	04	96	10	2	-
15	8.4	7.6	10.4	94	1000.1	7	1	9	18	01	96	10	1	-
16	3.9	3.2	7.7	95	1000.8	8	6	3	34	04	96	61	6	9.9
17	4.7	3.5	7.8	92	1001.3	8	8	4	04	02	96	10	2	-
18	4.7	4.2	8.3	97	1006.3	8	8	4	29	03	96	51	5	0.1
19	3.3	2.8	7.5	97	1010.6	0	0	9	00	00	93	42	4	-
20	9.9	9.7	12.0	99	1004.3	8	5	4	32	04	95	63	8	9.4
21	9.2	8.6	11.2	96	1011.6	6	2	9	20	01	96	10	1	-
22	4.1	3.1	7.6	93	1021.4	8	7	4	27	07	97	60	6	0.3
23	1.8	- 1.0	5.7	82	1030.8	0	0	9	27	01	97	02	0	-
24	9.5	5.8	9.2	78	1018.8	5	0	9	14	03	97	01	1	-
25	12.8	8.6	11.2	76	1013.5	7	7	9	00	00	97	01	1	-
26	12.9	10.8	13.0	87	1021.2	3	1	9	32	02	96	10	1	-
27	9.5	9.1	11.6	97	1023.4	8	6	4	02	03	96	61	9	15.8
28	12.3	7.8	10.6	74	1020.2	3	3	9	04	02	97	03	0	-
29	12.3	7.8	10.6	74	1024.0	3	0	9	04	01	97	01	1	-
30	12.9	8.5	11.1	75	1027.7	0	0	9	04	01	97	02	0	-

Godz. 13

1	5.9	- 2.7	5.0	54	1018.4	8	8	9	32	05	98	02	2	-
2	4.1	2.3	7.2	88	1017.1	8	7	3	36	03	96	61	6	1.8
3	4.9	3.0	7.6	87	1015.7	7	7	4	07	06	96	10	6	0.7
4	6.5	4.9	8.7	90	1013.4	7	7	4	27	03	96	10	6	3.2
5	13.5	1.5	6.8	44	1015.4	1	1	5	14	02	97	03	0	-
6	15.3	3.9	8.1	46	1013.2	0	0	9	14	02	97	02	0	-
7	18.0	3.9	8.1	39	1008.9	6	1	9	18	02	97	03	1	-
8	13.9	7.4	10.3	65	1007.8	5	5	5	27	01	97	02	2	-
9	18.2	7.4	10.3	49	1004.8	6	3	6	14	05	97	03	2	-
10	18.9	7.9	10.6	49	1000.5	5	5	5	18	04	98	03	1	-
11	19.5	8.5	11.1	49	999.3	2	2	6	09	03	97	03	1	-
12	5.8	4.6	8.5	92	1006.4	8	6	3	29	03	97	60	5	0.0
13	1.8	- 0.1	6.1	87	1012.6	8	8	4	36	02	97	02	2	-
14	10.7	9.1	11.6	90	1005.9	7	2	4	14	02	96	21	2	1.6
15	17.3	8.2	10.8	55	997.6	8	2	6	22	06	97	01	2	-
16	5.4	3.5	7.8	87	1002.5	8	8	4	34	04	97	02	6	0.6
17	6.8	4.5	8.4	86	1001.8	8	8	4	07	02	97	02	2	-
18	6.1	3.5	7.8	83	1009.3	7	7	4	32	04	97	20	5	0.0
19	15.9	8.5	11.1	61	1006.8	8	8	9	18	03	97	21	4	0.0
20	16.6	9.4	11.8	62	1006.6	4	4	5	25	07	98	01	6	2.6
21	14.7	10.8	12.9	77	1012.7	8	4	6	11	03	97	21	6	0.1
22	7.4	- 0.6	5.8	57	1023.1	7	7	5	25	07	98	01	6	0.0
23	10.8	- 2.8	5.0	38	1028.1	1	0	9	14	03	98	02	0	-
24	21.3	9.7	12.0	48	1015.4	6	0	9	16	06	98	02	2	-
25	22.0	10.9	13.0	49	1013.3	6	1	6	18	07	97	03	2	-
26	18.3	11.0	13.1	62	1021.7	8	0	9	34	04	96	05	1	-
27	16.0	11.6	13.7	75	1020.9	4	3	5	04	06	97	01	6	0.0
28	21.2	10.0	12.3	49	1019.7	1	0	9	07	07	98	02	1	-
29	20.7	6.6	9.8	40	1024.7	2	1	7	02	05	98	03	1	-
30	19.7	10.3	12.6	55	1027.1	5	5	6	34	04	98	03	1	-

Godz. 19

1	4.4	- 1.3	5.5	66	1019.4	8	6	4	36	05	96	61	2	0.0
2	5.6	4.7	8.5	94	1014.5	8	7	3	02	03	96	61	6	6.6
3	3.5	3.0	7.6	97	1015.2	8	6	4	04	03	96	21	8	3.1
4	6.2	3.9	8.0	85	1014.7	6	8	5	25	03	96	10	2	-
5	11.0	4.4	8.3	64	1014.7	1	1	6	11	01	97	02	0	-
6	11.3	8.1	10.8	80	1012.4	0	0	9	14	02	97	02	0	-
7	13.1	6.5	9.7	64	1007.8	6	1	9	18	01	97	02	2	-
8	11.5	6.2	9.5	70	1008.1	6	0	9	32	01	97	02	1	-
9	13.7	7.7	10.5	67	1004.5	2	1	6	18	04	97	02	1	-
10	15.2	10.7	12.9	74	1000.6	6	6	5	16	02	98	29	8	0.3
11	12.9	10.2	12.5	84	1000.3	8	8	5	32	04	97	29	8	12.7
12	4.1	2.6	7.4	90	1008.2	8	8	4	32	04	97	02	6	0.3
13	1.8	- 0.7	5.8	83	1012.6	8	8	4	02	01	97	02	2	-
14	11.0	9.0	11.5	87	1004.4	2	2	5	00	00	96	10	1	-
15	11.0	10.4	12.6	96	999.5	8	8	4	18	02	96	81	6	4.7
16	6.1	2.5	7.3	77	1003.6	7	7	4	02	03	97	02	2	-
17	6.3	4.7	8.5	89	1003.0	8	8	4	02	02	97	02	2	-
18	9.8	5.4	9.0	74	1010.0	8	8	5	29	03	97	02	2	-
19	14.4	10.0	12.3	75	1005.0	7	7	5	20	01	97	03	8	0.1
20	12.9	8.9	11.4	77	1007.7	2	1	9	22	01	98	01	8	0.0
21	13.5	11.6	13.7	88	1012.2	8	5	6	14	01	96	60	6	0.0
22	5.4	0.2	6.2	69	1026.0	7	7	5	27	05	98	02	2	-
23	9.9	4.3	8.3	68	1023.5	2	0	9	11	01	97	01	1	-
24	18.6	11.4	13.4	63	1013.1	1	0	9	16	01	98	02	1	-
25	19.0	11.4	13.5	61	1014.7	0	0	9	18	02	97	01	1	-
26	15.4	8.6	11.1	64	1022.2	8	8	9	36	03	97	02	2	-
27	16.2	12.2	14.2	77	1018.9	1	0	9	04	01	97	02	0	-
28	18.1	9.2	11.6	56	1020.3	1	0	9	04	02	98	03	0	-
29	17.4	10.1	12.4	62	1025.0	1	0	9	04	01	97	02	0	-
30	16.0	6.5	9.6	53	1027.4	3	0	9	36	02	97	01	1	-

Godz. 01

DNI	TEMPERATURA POWIETRZA T	TEMPERATURA PUNKTU ROSY T_d	PRĘŻNOŚĆ PARY WODNEJ e	WILGOTNOŚĆ WZGLĘDNA U	CIŚNIENIE ATMOSFERYCZNE P_o	ZACHMURZENIE N	N_h	h	WIATR dd	v	WIDZIALNOŚĆ V	POGODA ww	W	OPAD R
1	4.3	3.6	7.9	95	1019.5	7	7	6	27	01	96	10	6	0.2
2	- 0.7	- 0.7	5.8	100	1020.9	0	0	9	00	00	92	46	0	-
3	6.7	3.1	7.6	78	1016.2	7	7	9	02	02	96	10	2	-
4	- 0.6	- 0.9	5.7	98	1016.1	6	0	9	31	01	96	10	1	-
5	6.9	5.1	8.8	88	1013.3	8	8	7	24	03	96	10	2	-
6	3.9	3.2	7.7	95	1012.6	0	0	9	14	02	96	10	0	-
7	5.2	1.4	6.8	77	1009.7	0	0	9	15	02	97	02	0	-
8	4.1	4.1	8.2	100	1008.6	6	6	6	00	00	92	44	4	-
9	9.9	9.3	11.7	96	1005.4	8	8	6	09	02	95	10	6	1.0
10	6.6	6.4	9.6	98	1000.7	0	0	9	00	00	95	28	1	-
11	10.5	9.7	12.0	95	1000.6	8	8	6	33	04	96	21	8	0.8
12	5.6	4.9	8.7	95	1006.0	8	7	4	02	01	96	10	6	0.0
13	3.0	1.2	6.7	88	1011.6	8	8	4	09	03	96	10	2	-
14	4.8	3.1	7.6	89	1006.6	8	8	4	12	05	96	10	2	-
15	4.8	1.2	6.7	78	1002.9	8	5	6	06	01	97	61	2	0.1
16	4.8	3.6	7.9	92	1002.0	8	8	4	03	02	95	10	6	0.0
17	6.6	5.0	8.7	90	998.9	4	3	6	12	05	96	10	0	-
18	7.8	7.2	10.1	96	1006.7	8	8	4	33	03	95	10	6	0.8
19	9.2	7.7	10.5	91	1007.6	8	7	6	18	03	96	10	1	-
20	7.2	6.3	9.6	94	1004.6	0	0	9	23	03	98	01	1	-
21	6.8	6.6	9.7	99	1009.1	0	0	9	13	02	97	02	0	-
22	2.8	1.0	6.5	88	1023.4	5	4	9	32	07	97	01	7	1.4
23	0.8	0.0	6.1	94	1029.1	0	0	9	13	03	97	02	1	-
24	10.4	3.3	7.8	62	1016.0	0	0	9	20	05	97	01	1	-
25	9.2	8.2	10.8	93	1010.0	6	0	9	12	02	96	10	2	-
26	11.0	10.0	12.3	94	1021.7	7	7	6	32	02	96	10	2	-
27	9.0	5.0	8.7	76	1025.0	0	0	9	00	00	97	02	0	-
28	10.9	9.3	11.7	90	1020.1	7	7	7	04	02	97	03	1	-
29	13.7	11.3	13.4	85	1023.5	3	2	6	33	03	96	10	1	-
30	11.5	7.4	10.3	76	1031.8	3	3	9	34	02	98	01	1	-

Godz. 07

DNI	TEMPERATURA POWIETRZA T	TEMPERATURA PUNKTU ROSY T_d	PRĘŻNOŚĆ PARY WODNEJ e	WILGOTNOŚĆ WZGLĘDNA U	CIŚNIENIE ATMOSFERYCZNE P_o	ZACHMURZENIE N	N_h	h	WIATR dd	v	WIDZIALNOŚĆ V	POGODA ww	W	OPAD R
1	2.5	2.2	7.2	98	1020.1	0	0	9	25	02	96	10	1	-
2	- 2.0	- 2.0	5.3	100	1021.5	9	9	.	00	00	91	47	4	-
3	5.4	5.2	8.8	98	1014.8	8	8	6	01	01	96	21	2	0.4
4	0.0	- 0.3	6.0	98	1016.0	4	0	9	14	03	95	10	1	-
5	4.7	4.5	8.4	98	1013.9	8	8	7	21	01	95	10	2	-
6	3.3	3.1	7.6	98	1012.4	0	0	9	15	02	95	10	0	-
7	6.4	5.5	9.0	94	1009.1	8	7	6	13	02	96	10	1	-
8	5.5	5.5	9.0	100	1008.1	6	6	9	00	00	92	42	4	-
9	9.1	8.7	11.2	97	1004.5	8	8	4	12	03	95	10	2	-
10	6.0	6.0	9.4	100	999.8	4	4	9	10	02	94	28	0	-
11	7.9	7.9	10.6	100	1002.1	8	8	6	36	02	93	44	6	0.3
12	4.0	3.3	7.7	95	1007.8	8	7	3	36	02	96	21	2	0.0
13	2.0	1.5	6.8	96	1011.4	8	8	2	10	03	96	10	2	-
14	5.8	5.1	8.8	95	1005.4	8	8	4	00	00	95	10	6	1.4
15	5.3	4.4	8.3	94	997.3	6	4	7	15	05	96	10	6	2.2
16	5.4	4.5	8.4	94	1002.0	8	8	3	13	04	95	10	2	-
17	5.4	3.7	8.0	89	999.0	8	3	6	11	04	96	10	1	-
18	6.6	5.5	9.0	93	1009.2	8	8	4	35	02	96	10	2	-
19	12.0	8.2	10.8	77	1006.0	7	6	6	23	06	98	21	6	0.0
20	11.1	6.9	10.0	75	1005.6	4	3	7	25	07	98	03	0	-
21	6.8	6.8	9.9	100	1010.2	8	8	9	00	00	94	10	4	-
22	2.8	0.7	6.4	86	1025.1	8	8	4	32	04	97	60	1	0.0
23	3.0	1.2	6.7	88	1027.4	4	0	9	14	03	96	10	0	-
24	11.1	5.3	8.9	67	1014.6	5	0	9	18	03	98	01	1	-
25	10.2	8.4	11.0	88	1009.9	2	1	9	12	02	96	10	1	-
26	11.0	9.2	11.6	89	1024.7	8	6	7	36	02	97	21	2	0.0
27	8.4	7.3	10.3	93	1024.4	0	0	9	00	00	97	02	0	-
28	11.2	10.0	12.3	92	1020.5	7	7	6	33	01	96	10	1	-
29	14.5	11.9	14.0	85	1025.9	3	3	7	34	03	97	01	1	-
30	8.0	6.0	9.4	87	1033.6	1	1	4	32	03	98	03	1	-

Godz. 13

1	11.3	3.4	7.8	58	1020.2	6	6	5	29	01	97	03	1	-
2	11.9	0.4	6.3	45	1018.9	6	3	6	08	03	98	01	4	-
3	6.8	1.6	6.9	70	1015.4	7	7	5	11	06	97	01	2	-
4	12.0	- 0.1	6.0	43	1013.4	4	1	6	22	04	97	01	0	-
5	14.5	5.5	9.0	55	1012.5	6	6	6	21	02	97	03	1	-
6	18.5	- 1.0	5.7	27	1009.9	6	4	7	25	05	98	03	1	-
7	14.4	6.9	9.9	60	1008.4	8	7	7	30	04	97	61	2	0.0
8	15.5	7.3	10.2	58	1006.7	8	3	5	16	03	97	03	4	-
9	16.7	9.9	12.2	64	1002.6	6	6	5	00	00	96	05	6	0.0
10	17.5	8.0	10.7	53	997.8	7	2	6	14	04	97	03	1	-
11	8.3	7.7	10.5	96	1003.9	8	7	5	33	03	96	10	4	-
12	4.3	2.6	7.3	88	1009.8	8	7	3	01	03	97	02	2	-
13	3.9	1.3	6.7	83	1011.5	8	8	4	12	05	96	10	2	-
14	12.1	6.7	9.8	69	1004.8	3	3	5	18	02	96	10	1	-
15	6.8	4.3	8.3	84	999.5	8	5	5	34	04	96	10	2	-
16	12.7	6.5	9.6	66	1000.7	6	5	5	13	03	96	10	2	-
17	10.8	5.9	9.3	72	1000.8	7	2	6	30	01	96	10	2	-
18	11.9	7.4	10.3	74	1010.0	7	7	6	00	00	96	10	2	-
19	18.1	6.8	9.9	47	1004.2	6	6	6	28	06	98	02	6	0.1
20	17.6	4.1	8.2	41	1006.1	5	3	7	32	05	98	02	1	-
21	12.5	11.2	13.3	92	1011.6	8	5	4	24	03	96	60	2	0.0
22	9.1	- 0.2	6.0	52	1025.9	4	4	5	31	09	98	01	1	0.0
23	14.5	1.5	6.8	41	1022.7	7	0	9	17	09	98	03	1	-
24	16.9	7.6	10.5	54	1012.3	7	0	9	21	07	98	03	2	-
25	19.5	10.1	12.4	55	1011.0	4	2	6	27	07	97	01	1	-
26	15.3	6.3	9.5	55	1025.4	7	1	6	03	03	98	02	2	-
27	18.2	5.6	9.1	44	1021.1	1	1	7	06	04	98	01	0	-
28	21.2	11.6	13.6	54	1019.5	4	4	6	05	04	98	03	1	-
29	18.4	10.9	13.0	62	1027.2	3	1	6	32	06	98	02	0	-
30	18.0	3.9	8.1	39	1032.4	1	1	7	03	04	98	01	0	-

Godz. 19

1	7.3	3.6	7.9	77	1020.2	2	0	9	00	00	96	10	1	-
2	9.6	2.9	7.5	63	1017.4	7	6	9	04	03	96	10	2	-
3	5.0	1.7	6.9	79	1015.6	0	0	9	33	01	97	02	1	-
4	10.1	4.3	8.3	67	1012.6	7	6	6	18	02	97	03	1	-
5	11.0	5.6	9.1	69	1011.4	1	1	7	22	05	97	02	1	-
6	11.5	1.7	6.9	51	1009.5	2	0	9	23	04	98	02	1	-
7	11.3	9.7	12.1	90	1008.0	3	2	7	11	02	96	12	6	2.0
8	11.7	8.5	11.1	81	1006.2	7	4	7	11	04	96	10	8	0.0
9	12.3	9.8	12.1	85	1001.7	6	5	6	04	02	96	10	9	5.7
10	11.3	10.3	12.6	94	998.5	8	7	5	01	03	96	91	8	8.1
11	7.4	6.3	9.5	93	1004.9	8	7	5	02	03	97	02	6	0.0
12	3.8	1.5	6.8	85	1010.7	8	8	4	03	03	96	10	2	-
13	4.6	1.8	7.0	82	1009.7	8	8	4	11	06	96	10	2	-
14	8.3	- 0.3	6.0	54	1004.7	8	3	9	35	01	97	03	1	-
15	6.2	3.6	7.9	83	1000.6	8	5	5	02	03	96	60	2	0.0
16	11.1	6.0	9.3	71	998.9	3	1	9	11	04	96	10	1	-
17	9.2	8.0	10.7	92	1003.6	8	3	6	32	04	96	60	2	0.0
18	11.1	7.8	10.6	80	1009.0	3	1	6	15	03	96	10	1	-
19	13.9	6.7	9.8	62	1003.8	7	5	5	26	05	98	03	2	-
20	10.7	9.5	11.9	92	1007.6	3	2	6	20	02	98	01	9	1.5
21	2.1	1.6	6.8	96	1018.6	8	6	2	32	07	97	61	6	3.8
22	7.6	1.2	6.7	64	1027.4	5	5	7	29	04	98	02	1	-
23	12.3	3.6	7.9	55	1017.7	6	2	9	17	04	97	01	2	-
24	14.3	8.6	11.2	69	1010.3	6	1	9	22	03	98	02	2	-
25	14.7	11.4	13.4	80	1015.9	7	7	6	30	04	96	10	1	-
26	14.4	6.9	9.9	60	1025.1	1	1	9	03	02	98	02	1	-
27	16.5	9.5	11.8	63	1019.6	0	0	9	10	03	97	01	0	-
28	19.7	12.3	14.3	62	1020.2	3	2	6	00	00	97	01	1	-
29	17.4	9.5	11.8	60	1028.2	5	3	5	36	05	98	02	1	-
30	17.4	5.8	9.2	46	1031.1	3	0	9	01	02	98	01	1	-

Godz. 01

DNI	TEMPERATURA POWIETRZA T	TEMPERATURA PUNKTU ROSY T_d	PRĘŻNOŚĆ PARY WODNEJ e	WILGOTNOŚĆ WZGLĘDNA U	CIŚNIENIE ATMOSFERYCZNE P_o	ZACHMURZENIE N	N_h	h	WIATR dd	v	WIDZIALNOŚĆ V	POGODA ww	W	OPAD R
1	2.0	1.5	6.8	96	1020.5	8	8	5	15	01	97	03	6	0.0
2	- 1.5	- 1.7	5.4	99	1022.7	0	0	9	00	00	93	46	0	-
3	- 0.7	- 1.3	5.6	96	1017.8	1	1	9	00	00	95	11	1	-
4	- 1.0	- 1.6	5.4	96	1016.0	7	7	9	00	00	96	11	1	-
5	1.8	0.7	6.4	93	1014.1	8	7	6	00	00	95	10	1	-
6	1.0	0.7	6.4	98	1012.9	0	0	9	00	00	95	10	1	-
7	6.0	2.2	7.2	77	1009.7	7	7	6	00	00	98	03	1	-
8	5.3	4.6	8.5	95	1009.4	7	7	6	00	00	97	02	1	-
9	9.1	7.6	10.5	91	1004.3	8	8	7	00	00	96	10	2	-
10	3.2	3.2	7.7	100	1000.6	0	0	9	00	00	94	10	0	-
11	8.3	8.1	10.8	99	1001.0	8	8	5	00	00	95	61	6	0.4
12	5.3	3.9	8.1	91	1006.5	8	8	4	33	02	95	10	2	-
13	2.2	1.7	6.9	96	1010.5	8	8	4	09	03	95	10	2	-
14	9.5	3.3	7.7	65	1003.7	8	7	9	22	06	95	21	1	0.1
15	5.2	2.8	7.4	84	999.9	8	8	6	15	01	95	61	6	0.0
16	5.3	5.1	8.8	98	1001.4	8	8	3	00	00	95	10	5	0.0
17	8.2	5.1	8.8	81	996.7	0	0	9	09	04	97	02	0	-
18	5.2	5.2	8.8	100	1007.6	8	8	5	00	00	95	10	6	0.4
19	9.4	6.9	9.9	84	1007.1	7	3	5	00	00	98	03	2	-
20	9.1	5.8	9.2	80	1005.1	0	0	9	13	03	98	02	1	-
21	3.4	3.2	7.7	98	1009.8	0	0	9	00	00	95	10	0	-
22	1.9	- 0.3	6.0	85	1024.8	1	1	5	31	03	96	10	6	0.2
23	- 2.1	- 2.1	5.2	100	1029.5	0	0	9	00	00	94	10	0	-
24	8.9	3.4	7.8	68	1015.1	6	0	9	14	02	97	02	1	-
25	13.7	7.0	10.0	64	1007.9	2	1	9	15	04	97	02	0	-
26	10.5	9.9	12.2	96	1022.3	8	8	5	00	00	95	10	2	-
27	3.3	3.1	7.6	98	1026.0	0	0	9	00	00	97	11	0	-
28	7.0	6.8	9.9	98	1020.8	0	0	9	00	00	97	12	1	-
29	12.3	11.9	14.0	98	1025.0	8	8	6	00	00	96	25	2	2.6
30	10.3	7.2	10.1	81	1033.2	8	8	6	00	00	97	02	2	-

Godz. 07

DNI	TEMPERATURA POWIETRZA T	TEMPERATURA PUNKTU ROSY T_d	PRĘŻNOŚĆ PARY WODNEJ e	WILGOTNOŚĆ WZGLĘDNA U	CIŚNIENIE ATMOSFERYCZNE P_o	ZACHMURZENIE N	N_h	h	WIATR dd	v	WIDZIALNOŚĆ V	POGODA ww	W	OPAD R
1	2.2	1.2	6.6	93	1021.1	6	2	5	13	01	96	10	2	-
2	- 1.8	- 2.0	5.3	98	1022.5	0	0	9	00	00	95	10	4	-
3	0.2	- 0.1	6.1	98	1016.0	7	7	9	00	00	95	10	1	-
4	- 0.2	- 0.5	5.9	98	1015.1	7	7	9	00	00	97	02	2	-
5	4.0	3.3	7.7	95	1013.9	8	5	5	00	00	96	10	6	0.1
6	0.4	0.1	6.2	98	1012.4	1	0	9	00	00	95	10	4	-
7	6.7	4.6	8.5	87	1008.9	7	3	6	00	00	98	01	2	-
8	5.6	4.9	8.7	95	1007.8	8	3	6	00	00	96	60	2	0.0
9	7.5	7.1	10.1	97	1003.9	7	7	5	00	00	95	10	2	-
10	4.8	4.8	8.6	100	999.0	7	1	5	00	00	94	10	1	-
11	9.1	8.9	11.4	99	1001.8	8	8	4	00	00	95	21	6	2.9
12	3.9	3.4	7.8	97	1007.7	8	8	4	30	03	96	25	2	0.1
13	2.4	1.6	6.9	95	1009.7	8	8	4	07	05	96	10	2	-
14	8.3	5.4	9.0	82	1004.4	7	4	6	30	02	96	10	2	-
15	10.2	7.3	10.2	82	996.3	7	6	5	28	02	98	01	6	0.3
16	6.0	5.5	9.1	97	1000.4	8	8	4	00	00	95	10	2	-
17	6.5	6.3	9.5	99	997.7	8	5	5	00	00	95	61	1	1.1
18	3.4	3.4	7.8	100	1009.2	9	9	-	00	00	90	43	4	0.1
19	11.0	9.8	12.1	92	1005.2	7	2	6	20	02	98	02	2	-
20	11.3	6.2	9.5	71	1005.7	5	2	6	14	01	98	03	1	-
21	5.3	4.8	8.6	97	1010.6	8	8	9	00	00	96	10	1	-
22	3.1	0.2	6.2	81	1025.5	8	8	5	28	04	97	02	1	-
23	1.5	0.1	6.2	91	1026.9	7	0	9	00	00	97	02	4	-
24	11.0	4.4	8.3	64	1013.2	7	3	9	13	05	97	02	1	-
25	13.0	8.6	11.2	75	1008.1	3	2	6	14	03	97	03	0	-
26	10.2	9.6	12.0	96	1024.8	7	7	9	00	00	96	10	2	-
27	5.7	5.0	8.7	95	1024.4	0	0	9	00	00	96	10	0	-
28	7.8	7.6	10.4	99	1021.4	7	7	5	00	00	95	10	4	-
29	11.0	10.4	12.6	96	1028.1	8	8	3	30	06	95	10	8	1.6
30	6.9	5.1	8.8	88	1034.9	3	3	6	00	00	96	10	1	-

Godz. 13

1	9.5	0.4	6.3	53	1019.6	7	2	6	30	01	98	01	1	-
2	11.1	- 0.5	5.9	44	1018.3	5	5	5	35	02	97	01	1	-
3	4.9	4.0	8.1	94	1015.2	8	6	4	00	00	95	21	6	1.2
4	11.1	2.6	7.4	56	1012.4	7	6	6	00	00	97	03	1	-
5	11.9	6.2	9.5	68	1011.6	7	6	5	35	03	97	25	1	0.0
6	16.4	0.6	6.4	34	1009.4	5	3	7	24	04	98	02	1	-
7	12.3	7.4	10.3	72	1007.6	7	4	6	32	01	97	21	2	0.0
8	12.5	6.0	9.3	64	1006.3	8	4	5	24	01	97	60	6	0.2
9	14.7	7.2	10.2	61	1001.9	8	4	6	23	02	96	05	6	0.0
10	16.7	6.9	10.0	52	996.4	7	6	7	18	03	98	03	2	-
11	9.3	8.1	10.8	92	1003.9	8	8	4	30	03	96	80	6	2.1
12	4.9	2.7	7.4	86	1008.8	8	8	4	36	02	96	10	8	0.4
13	7.9	4.0	8.1	76	1008.4	6	3	5	07	07	96	10	2	-
14	8.0	3.6	7.9	74	1005.2	7	7	5	30	05	96	10	2	-
15	10.1	6.0	9.4	76	997.9	8	6	5	32	02	96	10	2	-
16	13.2	5.9	9.2	61	998.0	7	3	5	14	03	97	01	2	-
17	9.5	8.5	11.1	93	1000.9	8	7	4	30	03	95	80	6	5.1
18	11.9	5.7	9.2	66	1009.0	7	7	5	24	03	97	03	4	-
19	15.4	6.2	9.5	54	1003.6	7	6	6	24	05	98	03	8	0.2
20	16.1	4.5	8.4	46	1005.9	6	6	6	23	04	98	02	2	-
21	7.2	6.8	9.9	97	1013.9	8	7	3	28	04	95	63	6	1.4
22	6.2	0.0	6.1	64	1027.2	7	7	5	27	06	97	02	8	0.2
23	15.3	0.1	6.2	35	1020.1	7	1	9	16	06	98	02	2	-
24	16.5	7.1	10.1	54	1010.8	7	1	6	13	06	97	02	2	-
25	14.6	9.0	11.4	69	1011.8	8	8	6	31	03	96	10	1	-
26	14.9	4.4	8.4	50	1024.8	6	2	6	01	03	98	03	2	-
27	16.2	7.9	10.7	58	1020.3	1	1	6	08	04	98	02	0	-
28	17.5	10.7	12.8	64	1020.6	6	6	6	00	00	97	01	2	-
29	14.7	9.7	12.0	72	1029.2	7	2	6	28	02	97	01	2	-
30	15.5	6.3	9.5	54	1033.3	3	3	6	36	02	98	02	0	-

Godz. 19

1	6.0	2.3	7.2	77	1020.2	2	2	9	00	00	97	01	1	-
2	8.3	1.2	6.7	61	1017.4	2	0	9	00	00	97	01	1	-
3	3.9	2.7	7.4	92	1015.6	7	7	5	09	03	97	01	2	-
4	7.7	3.2	7.7	73	1012.4	4	3	6	00	00	97	01	1	-
5	9.2	4.3	8.3	71	1011.3	6	4	6	16	02	97	01	1	-
6	9.9	4.3	8.3	68	1009.3	2	1	9	00	00	98	03	1	-
7	10.3	6.0	9.4	75	1007.8	3	2	5	00	00	97	03	6	0.0
8	9.9	7.4	10.3	84	1005.4	7	7	6	00	00	98	03	6	0.0
9	10.5	8.5	11.1	87	1000.9	1	1	6	00	00	97	01	1	-
10	9.8	9.0	11.5	95	999.0	8	8	9	00	00	97	02	8	0.8
11	7.4	5.9	9.3	90	1005.2	8	7	4	00	00	96	10	8	0.1
12	3.0	2.0	7.0	93	1009.8	8	8	5	00	00	96	10	2	-
13	4.3	2.6	7.3	88	1007.0	1	1	9	08	05	95	10	1	-
14	6.2	0.6	6.4	67	1004.5	8	8	9	30	01	96	10	2	-
15	6.2	5.8	9.2	97	1000.0	8	8	3	00	00	95	51	6	1.7
16	10.7	6.0	9.3	73	997.0	4	1	6	08	03	97	01	1	-
17	7.6	7.2	10.1	97	1004.6	8	7	4	26	02	95	61	8	5.3
18	9.5	7.2	10.2	86	1008.4	6	2	6	00	00	98	01	2	-
19	10.3	8.5	11.1	88	1004.2	7	5	5	28	01	98	25	2	0.0
20	8.7	7.4	10.3	92	1007.7	3	1	6	00	00	98	02	9	0.6
21	1.5	0.7	6.4	94	1021.1	8	8	4	27	03	95	60	8	9.0
22	5.8	1.3	6.7	73	1027.9	3	3	6	00	00	97	01	1	-
23	12.1	0.7	6.4	45	1016.4	6	2	9	12	04	98	01	2	-
24	11.3	7.4	10.3	77	1009.3	4	3	9	15	01	97	01	1	-
25	12.7	10.6	12.8	87	1017.1	8	7	5	29	03	95	10	2	-
26	12.6	3.8	8.0	55	1025.0	1	1	9	10	03	99	02	1	-
27	15.5	8.2	10.9	62	1019.0	7	7	6	10	02	98	02	1	-
28	17.1	11.9	13.9	71	1021.2	6	6	6	00	00	97	02	2	-
29	14.8	9.0	11.5	68	1030.0	7	5	6	34	01	98	03	2	-
30	13.3	7.0	10.0	65	1032.0	6	0	9	00	00	99	02	1	-

Godz. 01

DNI	TEMPERATURA POWIETRZA T	TEMPERATURA PUNKTU ROSY T_d	PRĘŻNOŚĆ PARY WODNEJ e	WILGOTNOŚĆ WZGLĘDNA U	CIŚNIENIE ATMOSFERYCZNE P_o	ZACHMURZENIE N	N_h	h	WIATR dd	v	WIDZIALNOŚĆ V	POGODA ww	W	OPAD R
1	- 3.5	- 4.3	4.4	94	1019.7	6	0	9	00	00	97	01	1	-
2	3.8	2.0	7.1	88	1019.5	8	8	6	36	01	96	10	1	-
3	1.5	1.0	6.5	96	1014.8	8	8	4	18	04	96	21	6	2.8
4	2.5	2.0	7.0	96	1015.0	8	8	4	36	01	96	60	2	0.0
5	1.5	0.1	6.2	91	1015.8	7	0	9	14	02	96	10	1	-
6	1.1	0.0	6.1	92	1014.7	0	0	9	11	01	96	10	0	-
7	4.9	2.7	7.4	86	1012.4	1	1	9	19	01	97	02	0	-
8	9.1	8.3	10.9	95	1007.7	7	5	4	00	00	96	60	8	1.3
9	9.1	7.2	10.2	88	1006.7	7	7	8	12	02	97	02	6	0.0
10	7.9	7.0	10.0	94	1002.3	0	0	9	21	03	96	10	1	-
11	8.3	7.9	10.6	97	1000.9	6	6	9	18	01	97	01	1	-
12	5.4	5.2	8.8	98	1003.4	8	6	3	36	01	96	61	6	0.6
13	1.6	1.1	6.6	96	1011.0	8	8	4	36	02	96	60	2	0.0
14	2.5	1.5	6.8	93	1010.1	8	8	3	13	03	96	10	2	-
15	4.0	3.6	7.9	97	1003.2	0	0	9	00	00	95	10	1	-
16	6.0	5.5	9.1	97	999.6	8	6	2	02	02	95	63	6	11.1
17	2.7	1.7	6.9	93	1001.7	0	0	9	13	02	97	02	0	-
18	5.2	4.0	8.1	92	1005.3	8	8	4	00	00	96	10	2	-
19	4.5	3.3	7.7	92	1011.5	0	0	9	12	03	96	10	1	-
20	9.3	8.7	11.2	96	1004.1	8	4	3	35	01	96	61	9	12.4
21	7.7	6.4	9.6	91	1010.3	2	2	9	21	01	97	01	6	0.5
22	3.5	3.0	7.6	97	1018.7	8	5	4	34	06	97	61	6	4.7
23	- 0.4	- 1.0	5.7	96	1030.2	0	0	9	00	00	96	10	0	-
24	7.5	3.8	8.0	77	1019.4	7	0	9	19	03	97	02	2	-
25	11.6	9.8	12.1	89	1012.4	0	0	9	22	05	97	02	0	-
26	9.3	8.1	10.8	92	1019.1	6	0	9	32	01	96	10	8	0.0
27	11.7	8.1	10.8	78	1023.4	8	8	8	10	02	97	60	2	0.4
28	11.7	9.1	11.6	84	1019.2	6	6	9	12	03	97	03	1	-
29	10.7	10.3	12.5	97	1022.0	0	0	9	12	01	97	01	0	-
30	7.3	6.4	9.6	94	1027.6	0	0	9	00	00	97	02	0	-

Godz. 07

DNI	TEMPERATURA POWIETRZA T	TEMPERATURA PUNKTU ROSY T_d	PRĘŻNOŚĆ PARY WODNEJ e	WILGOTNOŚĆ WZGLĘDNA U	CIŚNIENIE ATMOSFERYCZNE P_o	ZACHMURZENIE N	N_h	h	WIATR dd	v	WIDZIALNOŚĆ V	POGODA ww	W	OPAD R
1	- 1.2	- 2.5	5.1	91	1020.4	8	8	5	00	00	96	10	1	-
2	3.5	- 0.3	6.0	76	1019.3	8	8	5	31	01	96	10	2	-
3	1.5	- 0.1	6.0	89	1015.7	6	6	4	12	03	97	01	2	-
4	2.1	1.8	7.0	98	1015.2	8	8	3	36	01	96	10	6	0.1
5	3.1	1.0	6.6	86	1016.1	6	6	8	19	01	96	10	1	-
6	2.9	1.9	7.0	93	1014.2	0	0	9	00	00	96	10	0	-
7	6.2	2.8	7.5	79	1011.3	7	1	9	20	01	96	10	1	-
8	6.7	6.7	9.8	100	1008.7	9	9	.	29	01	91	45	6	0.0
9	8.0	7.1	10.1	94	1006.0	7	3	9	12	02	96	10	2	-
10	8.9	6.8	9.9	86	1001.6	1	0	9	19	02	96	10	0	-
11	9.6	9.2	11.6	97	1000.8	8	8	7	00	00	96	60	2	0.8
12	3.9	3.7	7.9	98	1005.1	8	6	2	34	02	95	61	6	4.9
13	0.5	- 0.6	5.8	92	1011.7	8	8	2	09	02	96	10	6	0.0
14	4.0	3.8	8.0	98	1006.9	9	9	.	18	03	93	45	2	-
15	8.1	6.8	9.9	91	999.0	8	8	8	21	02	96	60	4	0.3
16	3.1	2.3	7.2	95	1002.1	8	6	2	02	02	96	10	6	4.1
17	3.9	1.6	6.9	85	1000.7	7	7	5	12	02	96	10	1	-
18	4.1	2.1	7.1	87	1007.7	6	3	4	36	02	96	10	2	-
19	6.4	4.8	8.6	89	1009.3	7	7	8	21	05	96	10	1	-
20	9.5	8.7	11.2	95	1005.6	4	2	9	31	02	96	10	6	8.9
21	9.7	8.5	11.1	92	1010.7	8	8	8	14	01	97	60	1	0.0
22	2.9	0.8	6.5	86	1023.6	8	8	5	33	05	97	02	6	0.7
23	2.9	- 0.1	6.1	81	1030.7	0	0	9	00	00	96	10	0	-
24	10.3	1.8	6.9	55	1017.2	7	0	9	17	01	97	02	2	-
25	13.3	6.5	9.7	63	1012.4	5	3	9	18	03	97	01	1	-
26	11.3	9.7	12.1	90	1022.2	8	8	2	04	02	95	10	2	0.0
27	10.5	9.3	11.7	92	1022.8	8	8	8	08	01	97	60	6	0.0
28	13.3	9.2	11.6	76	1019.4	2	1	9	09	02	97	01	1	-
29	13.6	8.7	11.2	72	1023.5	2	0	9	14	01	97	01	0	-
30	11.0	7.0	10.0	77	1028.8	1	1	8	01	01	97	02	0	-

Godz. 13

1	7.5	1.6	6.9	66	1019.8	7	7	5	36	01	97	02	1	-
2	3.7	2.2	7.2	90	1018.3	8	6	3	11	03	96	61	6	1.9
3	2.9	1.6	6.9	91	1015.7	8	8	4	09	05	96	60	1	0.0
4	8.3	2.1	7.1	65	1014.8	5	5	5	34	02	97	03	2	-
5	13.5	0.9	6.5	42	1014.2	1	1	5	21	01	97	02	1	-
6	15.8	2.6	7.3	41	1012.2	1	1	6	18	02	97	02	0	-
7	17.4	0.6	6.4	32	1007.8	7	3	7	22	03	97	03	2	-
8	15.0	3.8	8.0	47	1007.4	4	4	6	34	02	97	03	4	-
9	16.1	6.8	9.9	54	1003.5	7	1	5	25	01	96	05	2	-
10	18.9	5.6	9.1	42	999.0	6	2	6	20	03	98	03	1	-
11	13.4	9.5	11.9	77	1000.4	7	6	5	00	00	97	60	6	0.7
12	3.9	3.2	7.7	95	1007.6	8	8	2	35	04	96	10	6	0.4
13	3.1	0.5	6.3	83	1012.5	8	8	3	12	03	96	10	2	-
14	12.0	8.0	10.7	76	1005.1	7	7	5	00	00	97	25	4	4.7
15	13.5	7.9	10.6	69	997.9	8	6	7	34	01	97	60	2	0.0
16	10.1	2.1	7.1	57	1002.4	4	4	5	32	02	97	01	1	-
17	6.6	3.0	7.6	78	1001.4	8	8	5	11	02	97	02	2	-
18	10.0	3.1	7.6	62	1009.9	7	7	5	35	02	96	05	2	-
19	15.9	8.5	11.1	61	1006.0	7	3	5	22	03	97	21	2	0.0
20	16.7	5.6	9.1	48	1007.1	5	3	5	25	04	98	02	1	-
21	12.0	11.2	13.3	95	1012.4	8	6	3	14	02	96	61	6	6.7
22	7.3	- 1.8	5.4	53	1024.5	7	6	5	32	05	98	03	2	-
23	12.0	1.8	6.9	49	1026.1	5	0	9	20	03	97	02	1	-
24	19.5	4.8	8.6	38	1014.5	7	0	9	20	01	98	02	2	-
25	20.6	9.2	11.6	48	1011.7	6	6	6	21	05	97	03	1	-
26	18.3	10.1	12.4	59	1022.5	1	1	5	07	04	97	02	1	-
27	16.8	9.8	12.1	63	1020.6	3	2	5	07	05	97	03	6	1.3
28	21.1	11.7	13.7	55	1018.5	5	2	7	11	07	97	01	1	-
29	21.1	8.0	10.7	43	1023.7	4	2	6	12	04	98	02	0	-
30	19.0	5.1	8.8	40	1028.0	2	2	6	06	04	98	03	0	-

Godz. 19

1	5.2	0.9	6.5	73	1020.2	2	1	8	04	01	96	10	1	-
2	4.1	3.6	7.9	97	1014.8	8	6	1	36	02	95	61	6	7.1
3	1.3	0.8	6.5	96	1015.8	6	6	4	36	01	96	10	6	0.1
4	3.5	1.4	6.8	86	1015.4	0	0	9	21	02	96	10	1	-
5	7.9	3.2	7.7	72	1013.9	0	0	9	19	01	96	10	0	-
6	9.3	4.1	8.2	70	1012.0	0	0	9	00	00	97	02	0	-
7	11.5	4.7	8.6	63	1007.0	7	4	9	18	02	97	03	2	-
8	11.1	8.9	11.4	86	1007.4	8	5	6	12	02	96	60	8	0.1
9	10.9	9.3	11.7	90	1003.0	6	6	5	22	03	97	01	9	4.0
10	10.7	9.5	11.9	92	1000.3	8	8	5	18	02	97	03	8	1.9
11	8.6	8.0	10.7	96	1001.8	8	8	3	36	02	96	10	6	0.0
12	3.3	2.0	7.1	91	1009.2	8	8	4	36	02	96	10	5	0.0
13	2.1	0.5	6.3	89	1011.9	8	8	3	12	03	96	10	2	-
14	8.7	7.4	10.3	92	1003.8	7	2	4	00	00	96	10	1	-
15	10.2	9.6	12.0	96	998.8	8	2	3	22	01	95	61	8	3.2
16	7.5	3.8	8.0	77	1002.5	1	0	9	13	02	97	01	1	-
17	6.3	4.0	8.1	85	1002.7	8	8	4	09	01	97	03	2	-
18	6.1	4.7	8.6	91	1011.0	1	1	9	00	00	96	10	1	-
19	12.6	10.1	12.4	85	1004.7	7	2	5	22	02	96	10	8	0.0
20	13.7	7.2	10.2	65	1007.8	7	1	5	26	04	97	02	2	-
21	12.2	11.6	13.7	96	1011.9	8	5	5	00	00	95	60	2	1.3
22	3.9	0.8	6.5	80	1027.4	2	2	9	29	01	97	01	1	-
23	9.9	3.0	7.6	62	1021.9	7	0	9	18	03	97	02	2	-
24	17.7	8.2	10.9	54	1011.9	1	0	9	17	03	97	01	1	-
25	18.3	8.1	10.8	51	1014.3	7	7	6	32	03	97	80	1	0.0
26	15.1	7.0	10.0	58	1023.4	7	7	9	05	04	97	01	1	-
27	13.3	10.6	12.8	84	1020.0	2	2	9	09	02	96	10	1	-
28	17.7	10.7	12.8	63	1019.8	2	0	9	09	03	97	03	1	-
29	16.9	8.6	11.2	58	1024.9	1	1	5	00	00	97	02	0	-
30	15.1	4.7	8.6	50	1029.0	7	0	9	04	02	97	02	1	-

Godz. 01

DNI	TEMPERATURA POWIETRZA T	TEMPERATURA PUNKTU ROSY T_d	PRĘŻNOŚĆ PARY WODNEJ e	WILGOTNOŚĆ WZGLĘDNA U	CIŚNIENIE ATMOSFERYCZNE P_o	ZACHMURZENIE N	N_h	h	WIATR dd	v	WIDZIALNOŚĆ V	POGODA ww	W	OPAD R
1	- 4.2	- 4.7	4.3	96	.	1	1	7	32	06	97	28	3	0.2
2	- 3.6	- 4.7	4.3	92	.	0	0	9	36	02	98	02	0	-
3	- 3.2	- 3.6	4.7	97	.	7	7	.	36	07	97	41	4	-
4	- 4.8	- 6.1	3.9	91	.	8	0	9	00	00	97	02	7	0.1
5	- 1.4	- 1.6	5.4	99	.	9	9	.	27	03	90	45	4	-
6	- 0.9	- 1.0	5.7	99	.	6	6	.	22	09	97	48	4	0.0
7	2.6	- 5.4	4.1	56	.	6	6	7	25	14	97	03	1	-
8	2.5	- 1.7	5.4	75	.	6	6	8	29	02	97	02	1	-
9	2.2	2.2	7.2	100	.	8	7	.	22	10	97	41	4	-
10	2.8	2.8	7.5	100	.	7	7	.	22	07	97	41	2	-
11	1.6	1.6	6.9	100	.	9	9	.	32	05	90	61	4	0.5
12	- 2.1	- 2.4	5.1	98	.	9	9	.	34	04	90	49	4	0.2
13	- 3.6	- 4.1	4.5	97	.	9	9	.	29	04	90	49	4	0.0
14	- 1.2	- 1.4	5.5	99	.	9	9	.	22	15	90	86	4	0.0
15	0.6	0.6	6.4	100	.	9	9	.	27	15	90	61	4	0.6
16	- 0.6	- 1.2	5.6	95	.	6	6	6	25	08	98	01	7	0.0
17	2.6	2.6	7.4	100	.	7	7	.	18	12	97	41	4	0.2
18	- 1.4	- 1.6	5.4	99	.	0	0	9	32	08	98	02	7	0.8
19	2.2	2.2	7.2	100	.	9	9	.	22	20	90	63	4	3.4
20	1.2	1.2	6.7	100	.	9	9	.	27	16	90	45	4	-
21	3.0	- 1.9	5.3	70	.	2	0	9	04	02	98	02	1	-
22	- 7.5	- 7.9	3.3	96	.	9	9	.	29	20	90	71	4	3.2
23	- 3.8	- 4.6	4.3	94	.	0	0	9	25	10	98	02	0	-
24	2.2	0.9	6.5	91	.	2	0	9	22	18	97	02	1	-
25	4.0	4.0	8.1	100	.	9	9	.	22	30	90	45	4	-
26	1.4	1.4	6.8	100	.	9	9	.	36	08	90	45	4	0.0
27	4.4	2.1	7.1	85	.	3	3	.	11	02	98	41	0	-
28	4.5	4.3	8.3	98	.	0	0	9	09	04	97	02	4	-
29	4.7	4.7	8.5	100	.	9	9	.	29	08	90	95	4	0.7
30	2.2	2.2	7.2	100	.	9	9	.	34	15	90	45	4	0.0

Godz. 07

DNI	TEMPERATURA POWIETRZA T	TEMPERATURA PUNKTU ROSY T_d	PRĘŻNOŚĆ PARY WODNEJ e	WILGOTNOŚĆ WZGLĘDNA U	CIŚNIENIE ATMOSFERYCZNE P_o	ZACHMURZENIE N	N_h	h	WIATR dd	v	WIDZIALNOŚĆ V	POGODA ww	W	OPAD R
1	- 4.6	- 5.2	4.1	96	.	5	1	.	32	05	98	01	1	0.2
2	- 3.6	- 4.1	4.5	97	.	7	7	.	36	06	97	41	1	-
3	- 3.0	- 3.4	4.8	97	.	9	9	.	36	08	90	49	4	0.0
4	- 3.2	- 4.2	4.5	92	.	6	6	7	32	04	97	03	2	-
5	- 1.2	- 1.4	5.5	99	.	7	4	3	22	02	97	28	4	-
6	- 0.8	- 0.9	5.7	99	.	1	0	9	22	03	97	02	4	0.0
7	1.8	0.4	6.3	90	.	7	6	7	27	06	97	03	2	-
8	0.4	- 0.2	6.0	96	.	7	3	.	22	04	97	70	2	0.0
9	2.4	2.4	7.3	100	.	9	9	.	22	02	90	45	2	-
10	2.8	1.8	6.9	93	.	7	1	2	22	06	97	02	4	-
11	1.0	1.0	6.6	100	.	9	9	.	29	12	90	63	4	5.3
12	- 3.5	- 3.9	4.6	97	.	4	4	.	36	06	98	41	4	0.3
13	- 2.4	- 3.5	4.7	90	.	6	6	7	36	02	98	02	1	-
14	- 0.6	- 1.0	5.7	97	.	9	9	.	25	16	90	49	8	1.1
15	1.4	1.4	6.8	100	.	9	9	.	25	16	90	45	6	2.1
16	- 0.6	- 1.9	5.3	91	.	7	7	4	25	04	98	03	2	-
17	1.4	1.4	6.8	100	.	8	5	.	20	04	96	69	8	5.4
18	- 0.1	- 0.1	6.1	100	.	7	7	.	32	08	98	41	1	-
19	1.6	1.6	6.9	100	.	9	9	.	22	16	90	61	4	7.2
20	0.4	0.4	6.3	100	.	9	9	.	25	15	90	45	4	0.0
21	2.3	- 0.5	5.9	81	.	7	7	5	04	05	98	03	1	-
22	- 6.6	- 7.4	3.5	94	.	9	9	.	27	15	90	70	4	0.6
23	- 3.6	- 4.4	4.4	94	.	6	2	.	22	17	97	48	1	-
24	0.3	0.3	6.2	100	.	7	7	.	22	16	97	41	1	-
25	3.2	3.2	7.0	100	.	9	9	.	22	16	90	45	4	0.8
26	1.1	1.1	6.6	100	.	9	9	.	36	08	90	45	8	1.6
27	4.4	- 2.2	6.7	81	.	0	0	9	36	04	98	02	0	-
28	4.5	4.3	8.3	98	.	9	9	.	14	06	90	45	4	-
29	4.5	4.5	8.5	100	.	9	9	.	29	12	90	45	9	10.5
30	2.4	2.1	7.1	98	.	9	9	.	34	13	90	45	4	0.6

Godz. 13

1	- 0.6	- 0.7	5.8	99	.	6	6	2	32	01	98	03	2	-
2	- 1.4	- 1.6	5.4	99	.	6	6	1	36	03	97	02	4	-
3	- 2.0	- 2.3	5.2	98	.	9	9	.	34	05	90	71	4	0.1
4	- 0.1	- 0.1	6.1	100	.	9	9	.	32	01	90	45	2	-
5	0.2	- 0.4	5.9	96	.	5	5	0	20	03	97	01	2	-
6	1.0	- 1.7	5.4	83	.	3	1	5	27	10	98	02	0	-
7	1.5	1.0	6.5	96	.	8	4	.	25	09	97	41	6	0.1
8	1.3	1.0	6.6	98	.	9	9	.	22	04	90	68	4	0.5
9	1.8	1.8	7.0	100	.	9	9	.	22	07	90	45	4	-
10	3.0	3.0	7.6	100	.	7	7	.	22	07	97	41	2	-
11	0.0	0.0	6.1	100	.	9	9	.	32	12	90	68	4	4.7
12	- 2.0	- 2.9	4.9	94	.	9	9	.	27	04	90	45	4	-
13	- 0.1	- 0.7	5.8	96	.	7	7	.	25	01	97	41	1	-
14	- 0.6	- 0.7	5.8	99	.	7	7	.	25	12	97	48	4	0.0
15	0.9	0.6	6.4	98	.	8	8	.	25	09	97	41	4	0.2
16	0.4	0.4	6.3	100	.	9	9	.	22	06	90	45	4	-
17	0.4	0.4	6.3	100	.	9	9	.	18	03	90	69	5	10.3
18	0.4	0.4	6.3	100	.	7	7	.	27	08	98	41	2	-
19	2.4	1.9	7.0	96	.	7	7	.	25	16	97	41	6	3.7
20	2.4	1.6	6.9	95	.	6	6	1	25	10	98	02	4	0.0
21	- 1.2	- 1.4	5.5	99	.	9	9	.	36	17	90	71	4	2.2
22	- 4.4	- 5.6	4.0	91	.	7	7	.	29	13	97	70	4	1.4
23	1.2	- 1.4	5.5	83	.	6	0	9	22	18	97	03	2	-
24	2.8	2.8	7.5	100	.	7	7	.	22	14	97	41	2	-
25	4.9	4.9	8.7	100	.	9	9	.	22	03	90	45	4	0.1
26	3.2	1.9	7.0	91	.	7	4	3	36	12	97	02	2	-
27	7.3	3.9	8.1	79	.	6	6	2	14	01	97	03	1	-
28	6.3	6.3	9.5	100	.	7	7	.	07	05	97	41	4	-
29	3.9	3.9	8.1	100	.	9	9	.	34	12	90	45	4	0.5
30	2.8	1.5	6.8	90	.	3	3	.	34	12	98	41	4	0.0

Godz. 19

1	- 3.0	- 3.4	4.8	97	.	4	4	7	34	02	98	01	1	-
2	- 2.6	- 2.9	4.9	98	.	7	7	.	36	05	97	41	2	-
3	- 3.2	- 3.6	4.7	97	.	9	9	.	34	03	90	71	4	1.9
4	- 1.2	- 1.4	5.5	99	.	9	9	.	32	01	90	45	4	-
5	- 0.6	- 0.7	5.8	99	.	7	7	.	22	05	97	41	8	0.1
6	2.8	- 2.7	4.7	63	.	1	0	9	27	06	98	01	0	-
7	1.1	- 1.4	5.5	83	.	3	3	4	32	06	97	01	6	0.0
8	2.2	2.2	7.2	100	.	7	7	.	20	08	97	41	7	0.1
9	2.4	2.4	7.3	100	.	7	7	.	22	02	97	41	4	-
10	2.6	2.6	7.4	100	.	7	3	.	22	02	97	41	2	-
11	- 1.2	- 1.4	5.5	99	.	9	9	.	32	11	90	49	7	0.5
12	- 3.0	- 4.0	4.5	93	.	9	9	.	29	02	90	49	4	0.0
13	- 0.9	- 4.1	4.5	79	.	6	6	1	22	08	97	03	1	-
14	- 0.2	- 0.2	6.0	100	.	7	2	3	27	14	97	60	2	0.0
15	- 0.4	- 0.7	5.8	98	.	9	9	.	34	04	90	71	4	3.1
16	1.6	1.6	6.9	100	.	7	7	.	18	12	97	41	2	-
17	- 0.6	- 0.7	5.8	99	.	9	9	.	36	07	90	71	6	4.3
18	2.0	2.0	7.1	100	.	7	7	.	27	12	97	41	8	0.2
19	1.4	1.4	6.8	100	.	7	7	.	22	15	97	41	2	-
20	2.1	0.6	6.4	90	.	3	2	4	22	06	98	01	9	1.4
21	- 5.8	- 6.5	3.7	95	.	9	9	.	29	20	90	71	8	11.3
22	- 4.3	- 5.2	4.2	94	.	2	2	2	29	07	97	01	7	0.0
23	1.6	- 2.2	5.2	75	.	6	2	8	22	16	97	01	2	-
24	3.2	3.2	7.7	100	.	9	9	.	22	14	90	45	2	-
25	4.1	4.1	8.2	100	.	9	9	.	36	05	90	45	4	0.0
26	1.8	- 0.2	6.0	84	.	0	0	9	36	09	98	02	1	-
27	4.0	4.0	8.1	100	.	9	9	.	09	04	90	47	2	-
28	6.9	6.9	9.9	100	.	9	9	.	36	04	90	45	4	0.0
29	4.5	4.5	8.4	100	.	9	9	.	32	14	90	45	4	0.0
30	4.0	0.4	6.3	78	.	7	0	9	34	14	98	02	2	-

Godz. 01

DNI	TEMPERATURA POWIETRZA T	TEMPERATURA PUNKTU ROSY T_d	PRĘŻNOŚĆ PARY WODNEJ e	WILGOTNOŚĆ WZGLĘDNA U	CIŚNIENIE ATMOSFERYCZNE P_o	ZACHMURZENIE N	N_h	h	WIATR dd	v	WIDZIALNOŚĆ V	POGODA ww	W	OPAD R
1	2.2	- 2.8	5.0	70	1016.9	8	8	9	32	06	97	02	2	-
2	2.3	1.8	6.9	96	1018.5	8	8	9	04	02	96	10	5	0.0
3	1.5	1.0	6.5	96	1017.2	7	7	5	11	06	97	02	6	0.3
4	2.3	1.8	6.9	96	1012.3	8	7	3	00	00	96	61	6	3.8
5	1.6	- 0.3	6.0	87	1017.3	0	0	9	15	01	96	10	0	-
6	0.9	0.6	6.4	98	1015.4	0	0	9	10	01	93	46	0	-
7	0.8	0.0	6.1	94	1013.5	2	0	9	11	02	97	02	0	-
8	8.1	2.1	7.1	66	1007.3	8	0	9	00	00	97	03	1	-
9	8.6	7.6	10.4	93	1007.9	8	8	8	11	01	96	60	8	0.0
10	10.4	6.4	9.6	76	1004.1	8	8	5	18	02	97	02	1	-
11	7.9	6.8	9.9	93	1000.9	0	0	9	00	00	97	02	8	0.0
12	8.1	7.0	10.0	93	1001.6	7	7	5	21	01	97	03	1	-
13	2.8	1.8	6.9	93	1009.2	8	8	4	32	04	97	02	2	-
14	2.6	0.8	6.4	88	1011.8	8	8	4	09	03	97	02	2	-
15	7.8	5.8	9.2	87	1003.8	0	0	9	21	02	97	02	0	-
16	8.9	8.7	11.2	99	997.7	8	6	4	00	00	96	61	2	0.0
17	4.3	2.8	7.5	90	1002.3	8	8	4	10	01	97	02	2	-
18	5.9	4.3	8.3	89	1003.6	7	7	4	34	04	97	02	2	-
19	6.5	5.1	8.8	91	1010.7	5	5	5	27	02	97	01	2	-
20	11.7	7.6	10.4	76	1004.1	3	3	5	23	03	97	03	9	-
21	10.3	8.1	10.8	86	1011.1	7	7	4	21	03	97	25	1	0.2
22	10.3	9.9	12.2	97	1017.9	8	8	5	24	02	96	10	6	0.1
23	1.4	- 1.1	5.7	83	1029.5	0	0	9	23	03	97	02	1	-
24	5.4	2.1	7.1	80	1022.7	0	0	9	10	02	97	02	0	-
25	12.8	8.4	11.0	75	1013.8	0	0	9	00	00	97	02	1	-
26	9.1	7.6	10.5	91	1018.1	5	0	9	00	00	97	03	1	-
27	11.2	7.5	10.4	78	1022.1	2	2	9	36	05	97	02	6	0.0
28	13.7	9.2	11.6	74	1018.5	5	5	5	07	04	97	02	1	-
29	10.0	7.7	10.5	86	1021.9	2	2	9	11	01	97	03	0	-
30	7.1	5.8	9.2	91	1026.5	0	0	9	00	00	97	02	0	-

Godz. 07

DNI	TEMPERATURA POWIETRZA T	TEMPERATURA PUNKTU ROSY T_d	PRĘŻNOŚĆ PARY WODNEJ e	WILGOTNOŚĆ WZGLĘDNA U	CIŚNIENIE ATMOSFERYCZNE P_o	ZACHMURZENIE N	N_h	h	WIATR dd	v	WIDZIALNOŚĆ V	POGODA ww	W	OPAD R
1	2.1	- 2.9	4.9	69	1017.0	8	8	9	32	04	97	02	2	-
2	2.4	1.5	6.8	95	1018.9	8	8	2	00	00	96	10	2	-
3	0.7	0.2	6.2	96	1016.2	8	6	3	06	04	95	68	4	0.4
4	3.0	2.7	7.4	98	1012.0	8	7	3	27	03	96	61	6	2.6
5	3.0	0.1	6.1	81	1017.9	0	0	9	09	01	96	10	0	-
6	1.7	0.9	6.5	94	1015.3	0	0	9	12	01	95	28	4	-
7	2.0	1.8	6.9	98	1012.5	0	0	9	11	03	95	28	0	-
8	8.9	7.4	10.3	90	1007.5	6	2	5	27	03	96	10	2	-
9	9.3	8.7	11.2	96	1007.4	6	0	9	11	01	96	10	6	0.0
10	10.9	7.8	10.6	81	1002.5	0	0	9	18	04	97	02	1	-
11	8.5	7.0	10.0	90	1000.4	0	0	9	12	02	96	10	0	-
12	8.9	7.9	10.6	93	1002.6	8	8	4	19	01	96	10	2	-
13	1.5	0.4	6.3	92	1010.5	8	8	4	35	02	97	02	2	-
14	4.0	2.5	7.3	90	1009.1	8	8	4	10	05	96	10	2	-
15	11.6	7.9	10.7	78	1000.5	3	1	9	18	02	97	02	0	-
16	7.2	6.8	9.9	97	998.3	8	6	4	32	04	96	61	6	2.9
17	4.0	3.0	7.6	93	1000.8	8	8	4	08	04	96	10	2	-
18	4.8	3.8	8.0	94	1005.6	8	8	4	30	05	97	20	2	0.2
19	5.1	3.4	7.8	89	1010.7	0	0	9	00	00	95	28	4	-
20	10.5	9.7	12.0	95	1003.1	8	8	4	24	06	97	25	1	0.7
21	9.7	8.9	11.4	95	1011.9	7	7	9	11	01	96	10	1	-
22	4.3	2.3	7.2	87	1021.1	8	8	4	27	08	97	02	6	0.8
23	2.4	- 1.2	5.6	77	1031.1	1	1	2	36	01	97	03	0	-
24	9.6	5.2	8.8	74	1019.8	1	0	9	13	02	97	02	0	-
25	12.2	9.3	11.7	82	1014.5	8	8	4	20	01	97	03	1	-
26	12.4	10.3	12.5	87	1020.3	6	0	9	00	00	96	10	1	-
27	11.2	9.0	11.5	86	1021.9	5	1	5	36	05	97	01	1	-
28	12.3	7.4	10.3	72	1019.6	4	4	9	09	04	97	01	1	-
29	12.8	7.5	10.4	70	1023.6	2	0	9	06	05	97	01	1	-
30	9.9	7.6	10.4	86	1027.6	1	0	9	00	00	96	10	0	-

Godz. 13

1	4.7	- 1.6	5.4	64	1017.0	8	8	9	33	09	97	02	7	0.0
2	3.2	2.2	7.2	93	1016.5	8	6	3	35	03	96	63	6	3.2
3	5.6	1.6	6.9	75	1014.9	7	7	4	11	06	97	02	7	0.0
4	5.4	3.0	7.6	84	1014.0	8	5	4	27	06	97	21	6	1.1
5	12.5	3.9	8.1	56	1015.4	4	4	5	14	04	97	03	0	-
6	13.1	4.2	8.2	55	1013.2	3	2	5	14	05	97	02	0	-
7	16.7	3.0	7.6	40	1009.2	2	0	9	12	03	98	01	0	-
8	15.8	5.7	9.1	51	1006.9	4	4	5	30	05	97	02	1	-
9	16.2	6.2	9.5	52	1005.6	8	3	5	18	06	98	01	1	-
10	17.0	8.0	10.7	55	1001.2	5	5	5	21	05	98	03	1	-
11	17.0	9.9	12.2	63	999.1	1	1	5	08	06	98	02	0	-
12	7.1	6.2	9.5	94	1005.3	8	8	3	30	04	96	20	5	0.2
13	2.4	1.1	6.6	91	1012.5	8	8	4	31	02	96	10	2	-
14	15.1	7.3	10.2	59	1004.5	8	8	5	14	03	97	17	2	-
15	19.4	4.3	8.3	37	997.2	5	4	6	21	08	97	03	1	-
16	5.2	4.3	8.3	94	1001.9	8	7	3	32	05	96	21	6	5.7
17	7.0	5.2	8.8	88	1001.1	8	8	4	03	01	97	02	2	-
18	5.4	3.7	8.0	89	1008.5	8	8	4	29	05	97	02	2	-
19	16.2	6.0	9.3	51	1007.4	8	1	6	29	04	97	03	1	-
20	19.2	9.9	12.2	70	1006.5	6	6	4	25	09	97	03	6	2.0
21	13.2	11.7	13.8	91	1013.1	8	3	5	09	02	97	25	2	3.4
22	6.1	2.2	7.2	76	1024.5	8	4	4	27	06	97	03	8	0.1
23	3.7	- 1.0	5.7	47	1028.6	1	0	9	03	01	98	02	0	-
24	20.5	7.9	10.6	44	1016.1	5	0	9	12	05	97	02	1	-
25	20.6	9.5	11.8	49	1014.2	6	3	9	18	05	98	01	2	-
26	19.8	12.4	14.4	62	1020.6	7	7	9	36	05	96	05	2	-
27	18.3	11.2	13.3	63	1019.5	2	1	5	04	05	97	02	1	-
28	21.0	11.3	13.4	54	1019.3	2	1	6	07	07	98	03	0	-
29	20.2	7.7	10.5	44	1023.9	2	0	9	07	04	98	02	0	-
30	19.3	5.0	8.7	39	1026.6	2	2	6	02	06	98	02	0	-

Godz. 19

1	3.0	0.1	6.1	81	1018.5	8	8	4	36	07	97	21	2	0.0
2	1.5	1.0	6.5	96	1016.0	8	6	3	12	02	96	61	7	6.8
3	4.0	3.0	7.6	93	1014.0	8	7	4	07	02	96	61	8	6.0
4	4.4	3.4	7.8	93	1016.4	3	3	9	21	03	96	10	1	-
5	7.5	4.0	8.2	79	1015.0	2	0	9	11	02	96	10	1	-
6	7.0	5.0	8.7	87	1013.2	2	0	9	12	02	97	02	0	-
7	8.4	2.7	7.4	68	1008.7	6	0	9	12	03	97	01	1	-
8	10.9	7.4	10.3	79	1007.5	8	2	5	09	01	97	02	1	-
9	12.7	6.7	9.8	67	1004.9	5	3	5	18	03	98	01	2	-
10	12.3	9.6	11.9	83	1001.2	7	7	4	06	02	97	25	2	0.8
11	11.8	8.8	11.3	82	999.9	5	4	5	14	02	97	03	1	-
12	5.1	4.2	8.2	94	1007.2	8	8	4	30	05	97	02	2	-
13	3.5	0.6	6.4	81	1012.6	7	7	5	08	03	96	10	2	-
14	9.9	7.2	10.1	83	1004.5	3	1	5	22	02	97	01	9	4.6
15	11.2	9.0	11.5	86	998.1	8	8	4	36	02	97	29	8	13.2
16	5.3	3.1	7.6	86	1003.0	8	8	4	34	03	96	10	2	-
17	7.2	5.6	9.1	90	1001.8	8	8	4	02	02	97	03	2	-
18	8.9	4.4	8.4	73	1008.2	8	8	5	28	04	97	02	2	-
19	12.1	8.7	11.3	80	1006.0	5	6	4	12	02	97	17	6	0.0
20	12.5	6.2	9.5	65	1007.7	7	2	5	22	02	97	01	8	0.2
21	13.1	11.6	13.7	91	1012.3	8	6	6	08	01	96	10	6	0.3
22	5.5	0.3	6.3	69	1026.4	7	7	9	27	05	97	01	2	-
23	6.9	4.1	8.2	82	1024.6	2	0	9	12	04	98	01	1	-
24	14.2	10.2	12.4	77	1014.1	5	0	9	11	04	97	03	1	-
25	16.1	7.1	10.1	55	1015.4	2	0	9	13	02	97	02	1	-
26	15.2	11.5	13.6	79	1021.4	8	8	9	35	03	97	02	2	-
27	16.5	11.2	13.3	71	1018.1	0	0	9	03	04	97	02	0	-
28	17.0	10.3	12.5	65	1019.8	2	1	9	06	03	97	02	0	-
29	16.0	6.5	9.6	54	1024.5	1	0	9	04	03	98	01	0	-
30	13.4	8.0	10.7	70	1027.1	2	2	5	32	03	97	01	1	-

Godz. 01

DNI	TEMPERATURA POWIETRZA T	TEMPERATURA PUNKTU ROSY T_d	PRĘŻNOŚĆ PARY WODNEJ e	WILGOTNOŚĆ WZGLĘDNA U	CIŚNIENIE ATMOSFERYCZNE P_o	ZACHMURZENIE N	N_h	h	WIATR dd	v	WIDZIALNOŚĆ V	POGODA ww	W	OPAD R
1	4.6	3.6	7.9	93	1019.6	8	8	5	26	02	96	10	2	-
2	1.8	1.0	6.6	94	1020.9	3	3	9	00	00	96	10	1	-
3	6.4	6.0	9.3	97	1015.0	8	5	4	34	03	96	61	6	1.6
4	0.5	0.2	6.2	98	1016.8	0	0	9	10	01	96	10	1	-
5	4.8	3.8	8.0	94	1014.3	8	5	5	18	02	96	10	1	-
6	4.7	4.0	8.1	95	1012.4	0	0	9	17	02	96	10	0	-
7	6.2	2.8	7.5	79	1011.2	0	0	9	18	03	96	10	0	-
8	7.3	7.1	10.1	99	1008.9	6	6	5	00	00	93	42	1	-
9	8.4	6.9	10.0	90	1005.7	4	4	5	36	01	96	10	6	0.0
10	8.0	6.7	9.8	92	1001.2	0	0	9	16	01	96	10	0	-
11	10.6	9.6	12.0	94	1000.4	8	5	5	26	04	97	02	2	-
12	6.0	5.8	9.2	98	1006.5	8	8	5	34	02	96	10	2	-
13	2.5	1.2	6.7	91	1011.6	8	8	5	04	02	96	10	2	-
14	5.6	3.7	8.0	88	1008.0	8	8	5	13	02	96	10	2	-
15	5.8	5.1	8.8	95	1003.2	8	8	5	08	02	96	60	1	0.3
16	5.5	5.0	8.7	97	1002.0	8	8	5	35	01	96	21	6	2.7
17	5.8	4.6	8.5	92	999.5	4	4	5	09	02	97	01	1	-
18	8.6	7.1	10.1	90	1005.7	8	6	5	31	03	96	10	2	-
19	7.4	5.9	9.3	90	1009.4	7	7	5	14	02	96	10	1	-
20	10.4	9.0	11.5	91	1005.2	6	6	5	24	02	97	01	6	0.9
21	8.2	6.7	9.8	90	1009.8	1	1	5	11	01	97	01	1	-
22	3.8	2.0	7.1	88	1022.2	8	6	4	27	06	95	10	6	1.2
23	1.2	- 0.2	6.0	90	1029.8	0	0	9	11	02	96	10	0	-
24	9.6	2.9	7.5	63	1017.9	2	2	9	16	05	97	01	1	-
25	10.3	7.2	10.1	81	1010.8	0	0	9	14	03	97	02	1	-
26	12.1	11.0	13.1	93	1018.5	8	8	5	28	03	96	10	2	-
27	8.8	6.0	9.3	82	1024.8	6	6	5	02	01	97	03	2	-
28	12.1	10.0	12.3	87	1019.9	8	8	5	01	02	97	02	2	-
29	14.0	13.3	15.3	95	1022.5	8	5	5	24	01	97	02	9	-
30	11.1	7.4	10.3	78	1029.1	4	2	5	34	04	97	01	1	-

Godz. 07

DNI	TEMPERATURA POWIETRZA T	TEMPERATURA PUNKTU ROSY T_d	PRĘŻNOŚĆ PARY WODNEJ e	WILGOTNOŚĆ WZGLĘDNA U	CIŚNIENIE ATMOSFERYCZNE P_o	ZACHMURZENIE N	N_h	h	WIATR dd	v	WIDZIALNOŚĆ V	POGODA ww	W	OPAD R
1	4.0	2.8	7.5	92	1020.7	7	5	5	24	01	96	10	2	-
2	1.6	0.8	6.5	94	1021.0	6	2	5	00	00	95	10	1	-
3	4.4	3.7	7.9	95	1015.0	7	5	5	07	04	96	10	6	1.3
4	- 1.9	- 2.2	5.2	98	1016.8	0	0	9	07	01	93	42	4	-
5	5.2	4.5	8.4	95	1014.5	5	2	5	12	01	96	10	2	-
6	3.8	3.1	7.6	95	1013.5	0	0	9	15	03	95	10	0	-
7	6.4	5.0	8.7	91	1010.4	6	2	5	17	02	96	10	1	-
8	6.7	6.5	9.7	99	1008.8	6	3	5	00	00	93	42	4	-
9	7.2	6.1	9.4	93	1005.1	2	2	5	13	02	96	10	1	-
10	8.0	7.1	10.1	94	1000.3	2	2	9	13	02	94	28	0	-
11	9.2	8.6	11.2	96	1001.7	8	3	5	30	05	96	60	6	3.6
12	4.3	4.1	8.2	98	1007.2	8	8	5	34	03	96	21	2	0.0
13	2.0	0.9	6.5	93	1011.2	8	8	5	05	02	96	10	2	-
14	5.8	4.6	8.5	92	1006.0	7	7	5	17	02	96	60	2	0.0
15	6.2	4.8	8.6	91	998.4	7	4	5	14	01	96	10	6	0.1
16	5.1	4.9	8.6	98	1002.6	8	8	4	14	01	95	10	2	-
17	5.4	4.2	8.3	92	999.3	8	8	5	09	02	96	10	1	-
18	7.1	5.3	8.9	88	1009.0	6	4	5	32	04	96	10	2	-
19	9.4	8.4	11.0	93	1008.1	8	4	5	17	03	96	61	6	2.2
20	10.6	7.5	10.4	81	1006.6	5	2	5	24	02	96	10	1	-
21	9.8	8.4	11.0	91	1010.3	8	4	5	14	01	96	60	1	0.2
22	3.2	0.6	6.4	83	1024.6	8	4	5	29	03	95	10	2	-
23	3.6	1.3	6.7	85	1028.8	0	0	9	12	01	96	10	0	-
24	10.3	4.3	8.3	66	1016.0	7	5	9	18	06	96	10	1	-
25	12.4	9.3	11.7	81	1010.5	4	2	9	13	02	96	10	1	-
26	10.7	9.5	11.9	92	1023.3	8	8	5	34	02	96	60	2	0.6
27	9.0	7.5	10.4	90	1023.6	0	0	9	02	03	97	01	1	-
28	11.2	9.4	11.8	89	1019.7	3	3	9	02	01	96	10	1	-
29	13.4	12.7	14.7	95	1024.8	6	6	5	32	04	96	10	9	6.2
30	9.6	7.7	10.5	88	1031.2	3	3	9	30	04	97	01	1	-

Godz. 13

1	10.4	4.2	8.2	65	1020.8	7	5	5	30	02	96	10	2	-
2	10.9	2.9	7.5	58	1018.4	6	6	5	03	04	97	02	1	-
3	6.1	1.9	7.0	74	1015.2	5	5	5	06	02	97	01	2	-
4	11.2	2.4	7.3	55	1014.5	3	3	5	15	02	97	01	4	-
5	14.5	7.2	10.2	62	1013.5	6	6	5	17	04	96	10	1	-
6	18.3	7.1	10.0	48	1010.9	3	3	6	19	04	96	10	0	-
7	19.7	7.2	10.2	44	1007.2	7	4	5	25	02	97	03	1	-
8	14.3	8.6	11.2	69	1007.8	8	5	5	18	02	95	60	4	0.0
9	16.9	9.4	11.8	62	1002.9	5	3	5	18	03	97	02	1	-
10	17.7	8.7	11.2	55	998.4	6	5	6	15	03	97	01	1	-
11	9.4	7.9	10.7	91	1003.3	8	8	5	33	03	96	10	6	0.0
12	4.4	3.2	7.7	92	1009.6	8	8	5	35	03	96	10	2	-
13	4.2	1.1	6.6	80	1011.8	8	8	5	04	03	96	10	2	-
14	14.9	6.3	9.5	56	1004.9	6	6	5	24	01	96	10	2	-
15	12.1	7.2	10.1	72	998.4	8	3	5	29	06	96	10	2	-
16	10.9	7.2	10.1	78	1001.6	6	6	9	10	03	96	10	2	-
17	13.9	7.2	10.2	64	999.8	7	3	5	09	01	97	03	2	-
18	13.5	7.4	10.3	67	1010.4	4	3	5	28	02	96	10	1	-
19	17.6	8.1	10.8	54	1004.9	5	5	5	25	03	97	01	6	1.5
20	17.3	7.7	10.5	53	1007.5	7	4	5	27	04	97	03	2	-
21	12.3	10.8	12.9	90	1011.5	8	8	5	07	01	95	10	6	1.7
22	7.8	1.1	6.6	63	1026.9	6	6	5	27	05	97	01	2	-
23	14.7	1.1	6.6	40	1023.8	2	0	9	16	05	96	10	0	-
24	16.5	9.5	11.8	63	1013.7	6	2	5	20	07	96	10	2	-
25	21.2	10.7	12.9	51	1011.0	6	6	5	20	03	97	03	1	-
26	14.4	10.0	12.3	75	1024.7	8	8	5	36	02	97	02	2	-
27	17.3	10.2	12.4	63	1020.2	5	4	5	09	02	98	01	1	-
28	21.6	13.5	15.5	60	1018.6	5	3	5	04	03	97	02	1	-
29	21.4	11.4	13.5	53	1025.4	5	4	5	36	06	97	03	1	-
30	18.1	5.7	9.2	44	1030.7	2	2	9	32	05	97	01	0	-

Godz. 19

1	8.2	3.8	8.0	74	1020.6	6	4	5	32	01	96	10	2	-
2	7.6	6.1	9.4	90	1016.8	8	4	5	01	03	96	60	2	0.0
3	5.8	2.9	7.5	82	1015.8	8	4	5	08	03	96	10	1	-
4	8.0	4.4	8.3	78	1013.4	2	2	9	17	01	96	10	0	-
5	9.6	6.4	9.6	80	1012.9	0	0	9	16	02	96	10	1	-
6	12.4	5.1	8.8	61	1010.3	4	4	9	16	02	96	10	1	-
7	10.2	9.2	11.6	93	1008.6	8	5	5	14	01	96	10	6	1.1
8	12.1	8.3	10.9	77	1006.6	8	4	5	06	02	96	60	6	0.0
9	13.9	10.7	12.9	81	1001.7	3	2	5	15	02	96	01	9	0.0
10	11.8	8.8	11.3	82	999.2	6	3	5	14	01	97	01	8	0.4
11	7.6	6.5	9.7	93	1004.7	8	8	5	32	03	96	21	2	0.0
12	3.6	2.3	7.2	91	1010.3	8	8	5	02	03	96	10	2	-
13	5.2	2.8	7.4	84	1010.3	8	8	5	07	03	96	10	2	-
14	10.1	5.5	9.0	73	1004.2	3	0	9	33	02	96	10	1	-
15	8.4	7.6	10.4	94	1000.2	8	3	5	31	03	96	60	6	1.6
16	10.9	6.2	9.5	73	1000.0	4	2	9	08	04	96	10	1	-
17	10.7	7.6	10.4	81	1002.6	8	5	5	29	05	97	02	2	-
18	12.3	6.7	9.8	69	1009.8	3	3	9	15	01	96	10	1	-
19	11.3	9.9	12.2	91	1005.6	8	4	5	17	01	96	61	2	5.2
20	13.4	8.4	11.0	72	1007.7	6	4	5	19	02	97	03	2	-
21	4.6	3.4	7.8	92	1016.4	8	5	4	30	07	95	61	6	4.7
22	6.8	1.1	6.6	67	1028.2	2	2	9	29	02	97	01	1	-
23	12.3	3.6	7.9	55	1019.1	7	7	9	15	04	97	02	1	-
24	15.4	9.7	12.0	69	1011.2	6	3	9	13	03	96	10	2	-
25	15.3	11.2	13.3	77	1015.7	6	4	5	30	04	97	02	9	0.0
26	14.0	7.0	10.0	63	1024.2	7	7	5	36	03	97	01	2	-
27	13.5	10.5	12.7	82	1019.7	8	6	5	04	02	98	03	1	-
28	15.4	12.5	14.5	83	1019.0	7	7	5	02	02	97	02	9	0.3
29	17.1	12.3	14.2	73	1026.4	3	2	5	30	04	98	02	1	-
30	14.8	5.4	8.9	53	1030.4	5	0	9	01	03	97	01	1	-

Godz. 01

DNI	TEMPERATURA POWIETRZA T	TEMPERATURA PUNKTU ROSY T_d	PRĘŻNOŚĆ PARY WODNEJ e	WILGOTNOŚĆ WZGLĘDNA U	CIŚNIENIE ATMOSFERYCZNE P_o	ZACHMURZENIE N	N_h	h	WIATR dd	v	WIDZIALNOŚĆ V	POGODA ww	W	OPAD R
1	1.8	- 0.1	6.1	87	1020.1	8	8	5	25	03	96	10	1	-
2	2.8	2.3	7.2	96	1020.9	7	7	6	03	02	95	10	1	-
3	5.6	5.1	8.8	97	1013.0	8	6	3	03	05	95	61	6	3.6
4	- 0.3	- 0.3	6.0	100	1016.5	6	6	5	06	01	96	10	6	0.0
5	4.6	1.3	6.7	79	1015.4	6	6	9	18	02	96	10	1	-
6	5.3	3.1	7.6	86	1014.0	0	0	9	17	03	95	10	0	-
7	7.0	1.6	6.9	69	1011.9	0	0	9	23	03	97	02	1	-
8	7.6	6.3	9.5	91	1008.6	6	6	5	00	00	97	01	6	0.2
9	8.6	6.0	9.3	84	1006.2	0	0	9	11	01	96	10	1	-
10	6.7	6.0	9.4	96	1002.4	0	0	9	18	02	95	10	0	-
11	9.8	7.3	10.2	84	1000.2	8	8	5	20	03	97	02	2	-
12	6.2	5.8	9.2	97	1005.4	8	8	3	34	03	95	10	5	0.1
13	2.7	1.4	6.8	91	1011.1	8	8	3	04	04	96	10	2	-
14	4.5	3.5	7.9	93	1008.9	8	8	3	13	03	96	10	2	-
15	6.2	5.3	8.9	94	1002.9	8	8	5	00	00	96	10	1	-
16	6.6	5.9	9.3	96	1000.5	8	8	3	34	03	96	61	6	9.6
17	6.2	3.9	8.0	85	999.7	0	0	9	09	05	97	02	0	-
18	6.8	5.5	9.0	91	1005.5	8	8	5	22	03	97	02	2	-
19	6.0	4.1	8.2	88	1010.5	0	0	9	29	01	95	10	1	-
20	9.6	9.2	11.6	97	1006.0	8	8	4	22	03	96	61	9	9.1
21	10.6	8.8	11.3	88	1009.7	8	8	5	14	02	97	03	6	0.7
22	2.6	2.3	7.2	98	1023.2	8	7	3	29	06	96	61	6	1.9
23	0.8	- 0.9	5.7	88	1030.1	0	0	9	00	00	95	10	0	-
24	7.4	6.5	9.7	94	1019.0	0	0	9	18	02	97	02	1	-
25	12.5	6.9	10.0	69	1011.9	0	0	9	20	02	97	02	0	-
26	10.8	10.0	12.3	95	1020.2	8	8	5	29	01	95	10	1	-
27	11.6	7.5	10.4	76	1023.5	7	7	5	05	02	97	02	2	-
28	11.6	9.6	12.0	88	1019.1	2	2	5	06	03	97	01	1	-
29	13.8	10.6	12.8	81	1021.6	6	2	6	09	02	97	03	1	-
30	11.8	7.7	10.5	76	1028.1	0	0	9	36	05	97	02	0	-

Godz. 07

DNI	TEMPERATURA POWIETRZA T	TEMPERATURA PUNKTU ROSY T_d	PRĘŻNOŚĆ PARY WODNEJ e	WILGOTNOŚĆ WZGLĘDNA U	CIŚNIENIE ATMOSFERYCZNE P_o	ZACHMURZENIE N	N_h	h	WIATR dd	v	WIDZIALNOŚĆ V	POGODA ww	W	OPAD R
1	4.2	1.7	6.9	84	1020.3	8	8	4	01	04	94	10	2	-
2	3.8	2.6	7.3	92	1019.6	7	5	5	36	03	94	28	2	-
3	1.4	0.3	6.2	92	1014.7	8	8	4	08	06	97	02	6	0.5
4	- 1.1	- 1.2	5.6	99	1017.8	9	9	.	21	03	91	47	4	-
5	5.6	2.1	7.1	78	1015.3	8	8	5	18	02	96	10	2	-
6	4.2	3.2	7.7	93	1014.1	0	0	9	00	00	94	10	0	-
7	5.1	3.4	7.8	89	1011.3	7	0	9	00	00	95	10	1	-
8	7.8	7.4	10.3	97	1008.4	5	4	5	36	01	94	10	2	-
9	6.6	5.7	9.2	94	1005.9	7	7	5	00	00	94	10	1	-
10	8.4	7.8	10.6	96	1000.9	5	3	6	00	00	95	10	1	-
11	9.8	9.2	11.6	96	1001.1	8	5	4	25	03	95	60	6	0.2
12	5.1	3.9	8.1	92	1006.8	8	8	3	36	02	95	10	2	-
13	2.2	1.7	6.9	96	1010.6	8	8	3	08	03	96	10	2	-
14	4.9	4.4	8.4	97	1006.4	6	6	4	16	02	95	21	2	0.0
15	10.2	5.2	8.8	71	998.4	6	2	6	17	02	96	10	2	-
16	4.6	4.4	8.3	98	1002.1	8	8	3	06	02	94	10	6	0.2
17	5.2	3.8	8.0	90	998.8	7	7	3	10	04	96	10	1	-
18	7.7	6.8	9.9	94	1008.3	8	8	4	33	03	95	10	2	-
19	10.2	5.2	8.8	71	1008.7	8	4	5	22	05	96	21	1	0.0
20	9.1	8.3	10.9	95	1007.3	2	1	6	33	06	95	10	6	0.3
21	10.0	9.2	11.6	95	1010.2	8	6	5	13	03	95	63	6	3.2
22	2.6	- 0.4	5.9	81	1026.4	7	6	4	27	05	97	03	6	0.3
23	2.6	1.0	6.6	89	1030.3	0	0	9	11	01	94	10	0	-
24	9.8	7.1	10.1	83	1017.0	7	2	9	26	02	96	10	1	-
25	13.8	8.2	10.9	69	1011.0	5	1	9	12	02	97	02	1	-
26	10.5	9.7	12.0	95	1022.8	8	8	4	03	03	95	10	2	-
27	10.2	8.1	10.8	57	1023.1	8	8	4	04	02	96	10	2	-
28	10.2	9.0	11.5	92	1019.2	7	7	5	04	03	95	10	1	-
29	13.2	10.1	12.4	82	1023.8	0	0	9	03	05	96	10	1	-
30	10.2	6.8	9.9	80	1030.4	2	1	6	36	05	96	10	0	-

Godz. 13

1	8.8	1.6	6.8	60	1020.3	7	7	4	36	04	97	03	2	-
2	7.6	0.9	6.5	62	1017.4	8	8	5	04	05	97	01	2	-
3	6.1	0.5	6.3	67	1014.6	6	6	5	09	06	98	02	2	-
4	9.6	- 1.1	5.6	47	1014.7	2	2	5	21	04	97	02	4	-
5	12.8	4.6	8.5	57	1013.8	6	6	5	24	05	97	03	6	0.0
6	16.2	0.3	6.2	34	1011.5	2	2	6	26	04	97	02	0	-
7	17.5	- 0.3	6.0	30	1007.8	8	2	5	22	06	97	03	2	-
8	13.0	8.2	10.9	73	1007.5	8	8	4	12	03	96	60	2	0.0
9	15.6	6.4	9.6	54	1003.7	7	7	5	20	05	97	03	6	0.0
10	13.2	7.1	10.1	66	999.8	8	8	5	18	05	97	61	1	0.0
11	9.5	8.5	11.1	93	1002.2	8	8	3	29	04	94	51	6	0.1
12	4.6	3.4	7.8	92	1008.8	8	8	2	02	04	94	10	2	-
13	5.2	2.8	7.4	84	1010.9	8	8	4	10	03	96	10	2	-
14	14.4	7.1	10.1	62	1005.3	6	6	5	24	04	97	01	2	-
15	14.6	7.1	10.1	61	997.8	8	4	5	29	05	97	02	6	0.0
16	11.5	5.3	8.9	65	1001.6	4	4	5	14	03	96	05	1	-
17	10.2	5.9	9.3	75	999.9	5	5	5	09	03	97	02	2	-
18	12.1	5.2	8.9	63	1010.2	5	5	5	32	02	96	05	2	-
19	18.5	5.8	9.2	43	1005.3	5	4	6	25	09	98	03	2	-
20	16.7	6.4	9.6	51	1007.3	6	5	5	23	08	98	02	1	-
21	13.2	10.9	13.1	86	1010.8	8	6	4	12	04	96	10	6	5.4
22	6.6	0.5	6.3	65	1027.0	8	8	5	29	04	97	02	2	-
23	13.0	2.6	7.4	49	1024.9	3	0	9	17	06	97	03	0	-
24	17.6	8.1	10.8	54	1014.0	7	2	9	18	06	98	01	2	-
25	20.8	7.3	10.2	42	1011.6	6	6	5	21	07	98	02	1	-
26	15.9	10.7	12.8	71	1023.4	7	7	4	03	03	96	10	2	-
27	14.6	10.0	12.3	74	1020.6	8	8	4	07	03	97	02	2	-
28	19.8	11.3	13.4	58	1018.0	6	6	5	04	05	97	02	1	-
29	22.1	9.4	11.8	44	1023.9	5	5	6	03	05	97	03	1	-
30	19.0	8.3	10.9	50	1029.2	4	4	6	03	06	97	03	0	-

Godz. 19

1	6.6	2.8	7.4	76	1020.7	7	7	6	04	03	96	10	8	0.0
2	5.2	4.3	8.3	94	1016.5	8	6	4	03	03	96	61	6	3.3
3	3.6	1.0	6.6	83	1015.9	8	6	5	12	03	97	60	2	0.0
4	7.7	- 1.2	5.6	53	1014.3	5	5	9	26	01	96	05	1	-
5	9.8	4.7	8.5	70	1013.3	0	0	9	23	03	96	10	1	-
6	14.0	2.3	7.2	45	1010.8	5	5	5	26	02	97	03	1	-
7	13.0	5.1	8.8	59	1007.9	8	8	5	32	06	97	03	2	-
8	12.2	7.5	10.4	73	1006.8	3	1	5	08	03	95	10	6	0.0
9	10.4	7.0	10.0	80	1003.1	3	2	6	26	02	97	01	8	0.0
10	12.2	6.8	9.9	70	999.7	8	6	4	19	04	97	21	6	0.0
11	7.5	6.6	9.8	94	1004.1	8	8	3	36	04	95	10	6	0.6
12	3.8	2.6	7.3	92	1009.8	8	8	3	02	03	95	10	2	-
13	5.8	3.4	7.8	85	1010.1	8	8	3	12	03	95	10	2	-
14	12.4	5.6	9.1	63	1003.9	2	0	9	21	03	97	01	1	-
15	9.5	9.5	11.9	100	998.9	8	6	3	19	02	95	61	6	3.7
16	10.0	4.7	8.5	69	1000.0	0	0	9	11	06	97	02	0	-
17	7.5	5.5	9.0	87	1002.8	8	3	9	14	02	97	03	2	-
18	12.0	5.6	9.1	65	1009.9	5	5	6	33	02	96	05	1	-
19	13.6	11.7	13.8	89	1005.1	8	8	4	32	04	95	95	1	1.0
20	11.2	9.2	11.6	88	1009.1	8	6	5	23	01	97	60	2	0.9
21	10.3	9.7	12.0	96	1013.1	8	6	3	31	03	95	61	9	10.4
22	6.6	- 0.1	6.1	62	1028.0	4	4	5	30	03	97	01	1	-
23	11.6	6.1	9.4	69	1020.5	6	0	9	14	03	97	02	1	-
24	16.8	9.6	12.0	63	1011.2	2	0	9	24	02	97	03	1	-
25	17.4	11.4	13.5	68	1015.0	5	5	5	27	04	97	03	9	-
26	15.2	9.0	11.5	66	1023.0	8	8	4	04	04	97	02	2	-
27	14.2	10.0	12.3	76	1019.2	8	8	4	06	02	97	02	2	-
28	18.8	12.6	14.6	67	1018.9	3	1	6	08	03	97	01	1	-
29	18.3	6.3	9.5	45	1025.1	3	1	6	02	05	97	02	1	-
30	15.8	5.4	9.0	50	1029.5	4	0	9	02	04	97	01	0	-

Godz. 01

DNI	TEMPERATURA POWIETRZA T	TEMPERATURA PUNKTU ROSY T_d	PRĘŻNOŚĆ PARY WODNEJ e	WILGOTNOŚĆ WZGLĘDNA U	CIŚNIENIE ATMOSFERYCZNE P_o	ZACHMURZENIE N	N_h	h	WIATR dd	v	WIDZIALNOŚĆ V	POGODA ww	W	OPAD R
1	0.4	- 2.3	5.2	82	1018.6	7	4	6	28	03	96	10	1	-
2	3.8	- 0.2	6.0	75	1018.6	8	8	6	36	02	97	02	6	0.0
3	2.4	1.9	7.0	96	1015.8	8	8	4	09	03	96	10	6	2.0
4	1.6	1.1	6.6	96	1014.2	8	8	4	27	04	96	61	6	3.4
5	3.4	0.8	6.5	83	1017.1	0	0	9	17	02	97	02	0	-
6	1.5	1.2	6.7	98	1014.8	0	0	9	07	03	93	46	0	-
7	4.2	2.2	7.2	87	1013.3	0	0	9	12	02	96	10	0	-
8	9.6	4.2	8.2	69	1008.3	8	8	9	26	05	96	10	1	-
9	7.8	6.1	9.4	89	1007.4	3	3	9	08	04	96	10	1	-
10	10.4	8.2	10.8	86	1003.8	7	4	6	18	04	97	03	1	-
11	8.7	7.0	10.0	89	1000.9	4	4	9	36	01	97	02	0	-
12	8.2	6.0	9.4	86	1003.0	8	8	5	29	04	97	02	9	1.2
13	3.5	2.5	7.3	93	1010.4	8	8	2	33	03	96	10	5	0.1
14	4.7	3.3	7.7	90	1010.6	8	8	3	08	05	96	10	2	-
15	5.5	5.0	8.7	97	1004.4	0	0	9	15	02	96	10	1	-
16	9.7	9.7	12.0	100	997.9	8	6	3	03	03	96	61	6	7.4
17	3.4	1.9	7.0	90	1002.5	0	0	9	09	02	97	02	0	-
18	6.1	4.2	8.3	88	1005.1	8	8	5	32	05	96	10	2	-
19	2.7	2.2	7.2	96	1012.4	0	0	9	22	02	96	10	1	-
20	14.6	9.2	11.6	70	1003.4	8	8	5	19	06	97	02	1	-
21	10.0	9.2	11.6	95	1010.6	8	8	5	15	02	96	60	6	2.4
22	7.1	5.5	9.1	90	1017.3	8	6	4	27	12	97	61	6	1.9
23	0.4	- 0.7	5.8	92	1030.4	0	0	9	31	03	96	10	1	-
24	5.0	3.6	7.9	90	1021.6	0	0	9	09	04	96	10	0	-
25	10.8	8.4	11.0	85	1014.1	0	0	9	00	00	97	02	0	-
26	11.5	9.3	11.7	87	1018.4	0	0	9	23	02	97	02	0	-
27	12.1	10.6	12.7	90	1022.4	8	8	4	34	04	96	29	9	41.0
28	12.0	11.0	13.2	94	1017.7	4	4	5	04	03	96	10	1	-
29	11.4	10.0	12.3	91	1021.5	0	0	9	00	00	97	02	0	-
30	8.7	6.6	9.7	86	1026.1	0	0	9	02	02	97	02	0	-

Godz. 07

DNI	TEMPERATURA POWIETRZA T	TEMPERATURA PUNKTU ROSY T_d	PRĘŻNOŚĆ PARY WODNEJ e	WILGOTNOŚĆ WZGLĘDNA U	CIŚNIENIE ATMOSFERYCZNE P_o	ZACHMURZENIE N	N_h	h	WIATR dd	v	WIDZIALNOŚĆ V	POGODA ww	W	OPAD R
1	- 0.1	- 2.5	5.1	84	1019.0	7	2	6	29	05	96	10	1	-
2	3.0	1.5	6.8	90	1018.9	8	8	5	02	04	96	10	6	0.0
3	0.3	0.0	6.1	98	1015.4	8	6	3	04	01	94	73	2	0.0
4	2.2	2.2	7.2	100	1014.8	8	8	1	27	06	95	10	6	2.8
5	0.9	- 0.2	6.0	92	1017.5	0	0	9	10	02	96	10	0	-
6	- 0.4	- 0.4	5.9	100	1015.1	9	9	.	09	02	92	43	4	-
7	- 0.0	- 1.1	5.6	92	1012.7	0	0	9	00	00	93	42	4	-
8	8.9	7.0	10.0	88	1008.6	6	4	6	25	01	96	10	6	0.1
9	7.5	5.5	9.0	87	1007.3	6	4	6	07	02	96	10	1	-
10	10.7	8.3	10.9	85	1002.6	1	1	9	18	02	97	03	1	-
11	9.2	7.5	10.4	89	1000.8	2	2	9	24	02	97	01	1	-
12	7.0	6.1	9.4	94	1004.0	8	8	1	29	06	94	10	2	-
13	2.9	2.1	7.1	95	1011.3	8	8	2	36	03	96	50	2	0.0
14	5.7	4.8	8.6	94	1008.3	8	6	5	09	04	94	10	2	-
15	8.0	7.1	10.1	94	1001.3	7	1	6	18	02	96	10	1	-
16	6.0	6.0	9.4	100	1000.3	8	6	2	32	08	96	61	6	14.6
17	3.6	3.6	7.9	100	1000.6	9	9	.	07	04	93	43	1	-
18	6.2	4.3	8.3	88	1006.9	8	8	4	31	02	96	10	5	0.0
19	3.8	3.6	7.9	98	1011.3	6	0	9	18	01	94	28	1	-
20	9.5	9.5	11.9	100	1005.8	8	5	4	25	05	96	60	6	8.1
21	10.6	9.6	12.0	94	1011.4	7	5	5	09	02	97	02	6	8.1
22	4.3	2.0	7.1	85	1023.9	8	6	4	29	08	97	60	6	0.2
23	1.9	0.6	6.4	91	1031.5	0	0	9	00	00	95	10	0	-
24	8.0	6.3	9.5	89	1019.5	6	3	9	09	03	96	10	1	-
25	10.4	9.8	12.1	96	1014.9	8	4	6	18	02	96	10	1	-
26	12.2	11.1	13.2	93	1021.3	3	2	9	26	03	96	10	1	-
27	12.3	9.8	12.1	85	1021.9	6	6	4	04	05	97	03	8	0.2
28	13.6	11.0	13.1	84	1018.2	4	4	9	10	02	97	03	0	-
29	12.4	10.3	12.5	87	1023.2	2	0	9	04	02	96	10	1	-
30	11.1	8.5	11.1	84	1027.4	3	0	9	01	02	97	02	0	-

Godz. 13

1	6.8	- 3.6	4.7	47	1018.5	8	3	6	31	07	97	02	2	-
2	4.3	2.3	7.2	87	1017.5	8	4	4	34	03	96	61	6	1.2
3	3.4	1.6	6.9	88	1014.8	8	8	4	12	04	96	10	7	0.7
4	7.3	3.8	8.0	79	1015.7	7	7	4	25	05	96	10	5	0.2
5	12.0	0.5	6.3	45	1015.6	0	0	9	09	04	97	02	0	-
6	14.5	3.9	8.1	49	1013.1	2	2	9	09	02	97	02	4	-
7	17.8	5.0	8.7	43	1009.9	0	0	9	16	02	96	05	4	-
8	15.7	5.3	8.9	50	1007.5	7	5	6	22	03	96	05	1	-
9	16.2	6.7	9.8	53	1005.2	8	6	5	18	06	97	03	6	0.0
10	17.8	6.6	9.8	48	1000.7	6	6	5	18	08	98	03	1	-
11	18.2	8.4	11.0	53	999.2	3	3	6	33	01	98	03	0	-
12	6.8	5.7	9.1	93	1006.6	8	5	1	29	05	97	60	6	2.6
13	4.6	2.1	7.1	84	1011.9	8	8	2	04	01	96	10	5	0.0
14	15.2	8.8	11.3	65	1005.6	7	4	5	21	04	97	80	2	0.0
15	19.4	9.0	11.5	51	998.0	4	2	5	20	08	98	01	1	-
16	7.2	4.7	8.5	84	1003.4	8	8	4	32	04	97	02	6	1.0
17	8.1	4.7	8.5	79	1000.8	8	6	4	05	04	97	01	4	-
18	11.5	5.5	9.0	67	1008.3	6	6	5	29	06	97	03	1	-
19	16.8	6.5	9.7	51	1007.4	7	2	6	21	04	97	01	6	0.0
20	17.6	8.6	11.1	55	1007.8	5	5	5	26	08	98	03	6	0.0
21	14.7	11.6	13.6	81	1012.6	8	4	5	04	02	96	61	6	0.9
22	7.0	0.1	6.2	61	1025.6	8	2	4	29	08	98	02	6	0.0
23	10.4	4.2	8.2	65	1029.0	2	2	6	09	04	97	02	0	-
24	21.0	10.0	12.3	49	1015.8	6	0	9	16	04	98	02	2	-
25	20.6	10.4	12.6	52	1013.9	6	4	9	17	04	97	01	2	-
26	19.7	12.7	14.6	64	1020.8	8	2	5	35	06	96	05	1	-
27	16.8	12.3	14.3	75	1020.5	6	6	5	36	04	97	03	2	-
28	22.0	14.2	16.2	61	1017.6	2	1	5	05	05	98	03	0	-
29	20.9	10.6	12.7	52	1022.9	6	2	6	08	05	97	03	1	-
30	19.5	10.3	12.5	55	1026.3	4	4	6	36	07	97	03	0	-

Godz. 19

1	5.0	- 0.9	5.7	66	1018.6	7	4	5	02	04	97	02	2	-
2	2.8	1.8	6.9	93	1015.8	8	6	3	33	01	96	61	6	3.0
3	2.6	2.1	7.1	96	1015.0	8	6	3	03	02	96	61	2	0.0
4	5.6	1.6	6.9	75	1016.3	2	2	6	17	03	97	03	1	-
5	7.3	2.8	7.5	73	1014.7	2	0	9	04	02	97	01	0	-
6	8.0	5.8	9.2	85	1013.3	4	0	9	09	02	97	01	1	-
7	13.4	5.3	8.9	58	1008.2	5	3	9	11	02	96	05	1	-
8	12.6	8.6	11.2	77	1007.8	8	4	6	14	03	96	10	2	-
9	12.1	7.2	10.1	72	1004.9	6	2	6	18	05	97	01	2	-
10	14.4	8.9	11.4	70	1000.6	4	4	5	21	03	97	01	1	-
11	10.0	9.2	11.6	95	1000.7	8	8	5	29	04	96	95	9	34.4
12	5.0	4.5	8.4	97	1008.5	8	8	2	33	04	94	51	6	0.3
13	5.2	3.0	7.6	86	1011.8	8	8	4	06	03	96	10	2	-
14	11.2	7.7	10.5	79	1005.1	3	3	5	18	03	97	01	9	2.0
15	12.1	10.2	12.4	88	999.2	8	4	5	31	05	96	60	1	0.0
16	8.4	2.7	7.4	68	1003.3	0	0	9	04	02	97	01	1	-
17	7.9	5.2	8.9	83	1002.3	8	8	5	36	03	97	02	2	-
18	9.8	6.2	9.4	78	1010.8	7	7	5	29	02	96	10	2	-
19	14.7	9.1	11.5	69	1005.5	3	2	6	17	04	97	01	8	0.0
20	13.0	10.1	12.4	83	1008.4	5	2	6	12	02	97	01	1	-
21	13.2	12.3	14.3	94	1012.0	8	6	5	09	03	96	21	6	0.6
22	6.6	0.8	6.5	66	1027.5	7	3	5	30	04	96	10	2	-
23	9.9	6.3	9.5	78	1023.2	2	0	9	09	05	97	01	0	-
24	16.2	10.4	12.6	68	1013.3	2	0	9	16	02	98	02	1	-
25	16.6	12.3	14.3	76	1015.7	1	0	9	10	01	97	01	1	-
26	15.0	13.4	15.4	90	1021.3	8	4	5	35	06	96	10	2	-
27	17.1	13.0	15.0	77	1017.2	4	2	6	36	06	97	01	1	-
28	17.2	11.6	13.6	69	1019.2	4	0	9	04	04	97	01	1	-
29	17.0	10.1	12.3	64	1023.7	0	0	9	36	05	97	01	1	0.6
30	14.4	9.8	12.1	74	1027.7	7	7	5	03	03	98	25	9	

Godz. 01

DNI	TEMPERATURA POWIETRZA T	TEMPERATURA PUNKTU ROSY T_d	PRĘŻNOŚĆ PARY WODNEJ e	WILGOTNOŚĆ WZGLĘDNA U	CIŚNIENIE ATMOSFERYCZNE P_o	ZACHMURZENIE N	N_h	h	WIATR dd	v	WIDZIALNOŚĆ V	POGODA ww	W	OPAD R
1	-0.2	-2.6	5.0	84	1020.5	0	0	9	25	02	97	02	0	-
2	3.3	2.3	7.2	93	1020.3	6	6	9	25	02	96	10	1	-
3	3.1	2.3	7.2	95	1013.6	8	4	3	99	03	95	61	6	3.1
4	0.6	0.3	6.3	98	1016.4	0	0	9	27	02	96	10	1	-
5	2.5	2.0	7.0	96	1015.5	8	8	6	04	01	95	10	1	-
6	4.3	3.1	7.6	92	1014.6	0	0	9	00	00	96	10	0	-
7	4.3	3.6	7.9	95	1012.5	0	0	9	00	00	96	10	0	-
8	9.4	8.4	11.0	93	1009.4	8	8	6	27	02	96	60	2	0.0
9	7.8	6.9	10.0	94	1006.8	0	0	9	03	02	96	10	1	-
10	4.5	4.5	8.4	100	1003.4	0	0	9	04	02	94	28	0	-
11	9.2	8.4	11.0	95	1001.5	8	8	6	26	01	97	02	2	-
12	6.8	5.9	9.3	94	1004.8	8	8	4	28	04	95	60	2	0.1
13	3.6	3.1	7.6	97	1011.2	8	8	4	02	03	96	10	2	-
14	4.4	3.9	8.1	97	1009.5	8	8	3	06	04	95	10	2	-
15	6.5	5.8	9.2	96	1003.5	6	0	9	99	01	96	10	1	-
16	8.0	7.6	10.4	97	1000.1	8	6	3	30	04	95	61	6	11.0
17	5.3	3.9	8.1	91	1001.1	0	0	9	06	06	96	10	0	-
18	3.1	2.6	7.4	97	1007.2	0	0	9	00	00	96	10	1	-
19	4.6	4.1	8.2	97	1012.1	0	0	9	04	03	95	10	0	-
20	10.2	10.0	12.3	99	1005.8	8	6	4	21	04	97	63	6	8.4
21	10.2	9.8	12.1	97	1010.6	8	5	5	99	01	96	10	6	1.0
22	4.4	3.4	7.8	93	1022.5	8	6	5	26	09	96	61	6	3.2
23	0.3	0.0	6.1	98	1030.4	0	0	9	00	00	95	10	0	-
24	5.5	4.3	8.3	92	1020.2	5	5	9	02	01	96	10	2	-
25	10.5	9.3	11.7	92	1012.9	0	0	9	27	02	97	02	0	-
26	12.2	10.3	12.5	88	1019.5	3	3	5	26	05	96	10	1	-
27	11.9	9.6	11.9	85	1023.3	8	8	5	04	03	97	02	6	1.3
28	11.2	10.0	12.3	92	1018.8	0	0	9	06	01	96	10	1	-
29	12.5	9.2	11.6	80	1021.2	1	1	9	07	05	97	02	0	-
30	13.3	8.1	10.8	71	1026.6	2	2	5	36	03	97	01	1	-

Godz. 07

DNI	TEMPERATURA POWIETRZA T	TEMPERATURA PUNKTU ROSY T_d	PRĘŻNOŚĆ PARY WODNEJ e	WILGOTNOŚĆ WZGLĘDNA U	CIŚNIENIE ATMOSFERYCZNE P_o	ZACHMURZENIE N	N_h	h	WIATR dd	v	WIDZIALNOŚĆ V	POGODA ww	W	OPAD R
1	3.1	1.8	7.0	91	1020.3	8	8	5	25	02	95	10	1	-
2	4.6	3.4	7.8	92	1019.7	8	4	5	28	02	96	10	2	-
3	2.0	0.9	6.5	93	1014.4	8	8	4	06	07	95	10	6	4.6
4	1.0	0.5	6.3	96	1017.1	3	3	4	22	02	95	10	1	-
5	4.1	3.4	7.8	95	1015.7	6	4	5	02	01	95	10	2	-
6	2.3	1.5	6.8	95	1014.6	0	0	9	00	00	95	10	0	-
7	3.6	3.1	7.6	97	1012.0	3	0	9	00	00	95	10	0	-
8	8.9	8.1	10.8	94	1008.8	6	4	9	00	00	95	10	6	0.0
9	5.7	3.5	7.9	86	1006.8	6	4	9	00	00	94	10	1	-
10	5.5	5.3	8.9	98	1001.6	5	5	9	04	02	95	10	1	-
11	9.0	8.6	11.2	97	1001.7	8	4	6	24	02	96	10	6	0.4
12	5.3	4.8	8.6	97	1006.4	8	8	4	30	04	95	10	6	0.0
13	2.7	2.2	7.2	95	1011.2	8	8	3	04	05	95	10	2	-
14	5.1	4.9	8.6	98	1007.5	8	6	3	06	04	94	10	2	-
15	7.2	6.6	9.7	96	999.9	6	3	6	06	02	96	10	2	-
16	6.0	5.1	8.8	94	1002.5	8	8	4	33	01	96	10	6	4.4
17	3.5	3.5	7.8	100	1000.1	9	9	[illegible]	05	07	92	47	1	-
18	7.6	6.3	9.5	91	1008.4	8	8	4	[illegible]	02	95	10	1	-
19	5.3	5.1	8.8	98	1010.2	7	5	5	[illegible]	00	94	10	1	-
20	10.6	8.4	11.0	86	1007.0	3	3	9	[illegible]	08	97	03	6	8.6
21	10.2	9.8	12.1	97	1010.6	8	3	6	99	01	95	21	2	2.6
22	3.7	0.3	6.2	78	1026.5	7	2	5	26	08	96	10	6	0.5
23	2.5	1.7	6.9	95	1030.5	0	0	9	03	02	95	10	0	-
24	9.8	5.4	9.0	74	1017.6	6	4	9	03	01	96	10	1	-
25	11.1	7.6	10.4	79	1012.2	2	1	9	03	04	96	10	1	-
26	12.2	10.7	12.8	90	1022.4	6	3	5	33	02	95	10	1	-
27	11.3	10.1	12.4	93	1022.7	8	8	5	04	04	96	10	2	-
28	11.9	10.6	12.7	91	1018.9	2	2	9	08	02	97	02	0	-
29	12.8	10.3	12.5	85	1023.9	2	1	9	99	01	96	10	0	-
30	11.8	8.8	11.3	82	1028.9	6	6	6	99	01	97	03	1	-

Godz. 13

1	8.6	2.7	7.4	66	1020.1	7	5	5	32	04	96	05	2	-
2	4.7	3.7	8.0	94	1018.3	8	5	4	09	02	95	61	2	1.2
3	3.5	1.7	6.9	88	1015.6	8	6	4	06	05	97	60	2	0.0
4	9.2	2.4	7.2	62	1015.3	2	1	5	25	02	97	01	0	-
5	14.0	7.1	10.1	63	1014.4	2	1	5	00	00	97	02	1	-
6	16.6	7.7	10.5	56	1011.9	1	1	6	03	01	96	05	0	-
7	18.5	7.1	10.1	47	1008.5	3	2	6	24	07	97	01	1	-
8	14.3	9.9	12.2	75	1007.5	8	5	4	05	03	96	60	6	0.1
9	16.2	10.4	12.6	68	1004.2	8	8	5	06	01	97	03	2	-
10	15.7	10.7	12.8	72	1000.0	8	5	5	22	02	97	60	2	0.0
11	13.2	12.1	14.1	93	1001.5	8	6	5	26	04	96	60	6	0.2
12	6.4	4.3	8.3	87	1008.7	8	8	4	31	04	96	60	2	0.0
13	5.0	3.8	8.0	92	1011.4	8	8	2	07	06	95	10	2	-
14	14.7	8.4	11.0	66	1005.9	5	3	5	25	06	97	02	8	0.0
15	16.9	10.8	13.0	67	997.6	8	5	5	26	06	97	03	2	-
16	12.4	6.8	9.9	69	1002.5	5	5	5	09	04	96	05	2	-
17	6.8	5.0	8.7	88	1001.3	8	8	4	06	06	96	10	4	-
18	10.3	5.8	9.2	73	1010.7	7	7	5	28	03	96	10	2	-
19	18.2	8.2	10.8	52	1006.0	6	1	5	99	01	97	01	2	-
20	17.9	6.5	9.7	47	1008.1	6	5	5	24	08	98	02	1	-
21	12.5	11.4	13.5	93	1011.7	8	6	6	07	04	95	21	2	1.5
22	7.9	0.4	6.3	59	1026.6	7	5	5	26	04	97	02	2	-
23	12.8	4.6	8.5	57	1025.5	2	0	9	08	06	97	02	0	-
24	19.4	6.8	9.9	44	1014.7	5	0	9	09	03	97	01	2	-
25	21.9	7.9	10.6	40	1011.2	4	4	6	26	05	97	03	1	-
26	15.8	12.0	14.0	78	1023.2	7	7	4	99	03	96	10	2	-
27	13.2	10.3	12.6	83	1021.1	8	6	4	05	05	97	02	2	-
28	19.2	13.7	15.6	70	1018.4	6	6	5	07	04	97	03	1	-
29	21.5	10.7	12.8	50	1023.2	6	6	6	04	04	97	03	1	-
30	18.7	7.1	10.1	47	1028.6	3	2	6	02	06	98	01	1	-

Godz. 19

1	7.1	3.3	7.8	77	1020.5	7	7	6	34	03	96	10	8	0.8
2	3.6	2.9	7.5	95	1016.4	8	6	3	03	03	96	61	6	4.6
3	3.0	2.0	7.0	93	1016.1	7	5	5	00	00	96	10	6	0.0
4	7.7	5.2	8.9	84	1014.5	2	2	9	27	02	96	10	0	-
5	10.2	7.3	10.2	82	1013.3	0	0	9	07	03	96	10	1	-
6	11.4	7.3	10.2	76	1011.6	3	1	9	05	02	96	10	0	-
7	13.9	9.4	11.8	74	1007.9	8	5	6	22	03	96	10	1	-
8	11.9	9.6	11.9	85	1007.1	8	6	5	07	04	96	10	6	0.0
9	10.4	9.6	12.0	95	1003.2	2	2	9	00	00	96	10	8	1.8
10	12.4	9.9	12.2	85	1000.8	8	4	6	24	01	97	02	6	0.8
11	9.0	7.5	10.4	90	1003.2	8	8	4	25	04	96	10	6	0.1
12	4.8	3.4	7.8	90	1010.0	8	8	4	33	03	96	10	6	0.0
13	5.5	4.1	8.2	91	1010.7	8	8	3	06	06	96	10	2	-
14	12.3	7.8	10.6	74	1004.5	0	0	9	23	02	96	10	1	-
15	10.0	9.6	12.0	97	999.8	8	6	5	00	00	95	61	8	3.0
16	9.3	6.3	9.5	81	1001.7	0	0	9	07	05	96	10	1	-
17	7.3	5.0	8.7	86	1003.5	8	8	4	02	02	96	10	2	-
18	10.6	7.3	10.2	80	1010.4	0	0	9	00	00	95	10	1	-
19	15.2	9.4	11.8	68	1004.5	8	6	5	19	02	97	03	1	-
20	11.4	9.8	12.1	90	1010.3	8	5	5	25	03	96	61	2	1.4
21	12.5	11.8	13.8	95	1012.4	8	5	5	28	02	96	61	6	3.6
22	6.5	2.4	7.2	75	1028.0	1	1	9	29	03	96	10	1	-
23	11.2	4.4	8.3	63	1021.1	5	0	9	03	04	98	02	1	-
24	17.3	11.5	13.5	69	1011.1	0	0	9	00	00	97	02	1	-
25	19.1	8.6	11.2	51	1014.3	3	3	6	27	04	97	02	1	-
26	14.7	10.8	12.9	77	1022.9	8	6	5	03	04	96	60	2	0.0
27	13.6	11.2	13.3	85	1019.4	7	7	4	07	05	96	10	2	-
28	18.2	12.3	14.3	69	1018.8	2	2	9	07	06	97	01	1	-
29	17.1	11.2	13.3	68	1024.2	3	2	6	36	03	97	01	1	-
30	14.4	6.1	9.4	57	1029.2	3	0	9	34	03	98	03	0	-

Godz. 01

DNI	TEMPERATURA POWIETRZA T	TEMPERATURA PUNKTU ROSY T_d	PRĘŻNOŚĆ PARY WODNEJ e	WILGOTNOŚĆ WZGLĘDNA U	CIŚNIENIE ATMOSFERYCZNE P_o	ZACHMURZENIE N	N_h	h	WIATR dd	v	WIDZIALNOŚĆ V	POGODA ww	W	OPAD R
1	- 2.8	- 6.0	3.9	79	.	6	6	6	22	01	99	03	1	-
2	0.5	0.2	6.2	98	.	8	8	3	00	00	96	10	7	0.9
3	- 0.5	- 0.8	5.8	98	.	8	8	4	00	00	96	73	7	5.8
4	- 2.9	- 4.1	4.5	91	.	7	3	6	22	01	97	01	7	0.0
5	- 1.7	- 2.7	5.0	92	.	7	7	9	00	00	98	03	1	-
6	- 0.6	- 1.2	5.6	95	.	0	0	9	00	00	98	02	1	-
7	1.5	- 0.7	5.8	85	.	0	0	9	00	00	98	01	0	-
8	3.6	0.6	6.4	81	.	8	6	6	07	01	98	03	1	-
9	9.3	2.3	7.2	62	.	7	5	6	16	03	99	03	2	-
10	3.4	2.6	7.4	94	.	3	3	5	00	00	96	10	0	-
11	5.7	4.6	8.5	93	.	8	5	5	00	00	97	61	6	0.2
12	5.7	5.5	9.0	98	.	8	8	2	00	00	95	61	8	1.5
13	2.3	2.1	7.1	98	.	8	8	4	00	00	95	51	5	0.8
14	0.5	0.5	6.3	100	.	9	9	.	00	00	93	43	1	-
15	3.1	1.5	6.8	89	.	0	0	9	00	00	97	02	0	-
16	5.5	5.5	9.0	100	.	8	5	3	14	01	96	63	6	8.8
17	1.8	1.5	6.8	98	.	1	0	9	00	00	98	02	0	-
18	3.3	2.1	7.1	91	.	7	7	5	00	00	96	10	1	-
19	2.5	1.5	6.8	92	.	0	0	9	00	00	98	01	1	-
20	5.9	4.4	8.4	90	.	8	8	5	25	04	96	81	9	10.9
21	9.4	5.9	9.3	79	.	6	6	6	09	01	98	01	2	-
22	2.1	1.5	6.8	96	.	8	6	4	25	04	96	60	6	1.4
23	- 1.3	- 2.4	5.1	93	.	0	0	9	00	00	97	02	0	-
24	2.8	1.0	6.6	89	.	0	0	9	00	00	98	01	1	-
25	13.4	2.6	7.4	49	.	3	2	6	18	03	99	03	0	-
26	6.4	5.1	8.8	92	.	0	0	9	00	00	97	02	0	-
27	9.3	8.9	11.4	97	.	8	8	5	00	00	96	10	8	2.7
28	6.5	6.1	9.4	97	.	7	7	4	22	01	97	03	1	-
29	7.1	6.7	9.8	97	.	0	0	9	00	00	97	01	1	-
30	7.3	6.8	9.9	97	.	2	2	5	00	00	97	02	0	-

Godz. 07

DNI	TEMPERATURA POWIETRZA T	TEMPERATURA PUNKTU ROSY T_d	PRĘŻNOŚĆ PARY WODNEJ e	WILGOTNOŚĆ WZGLĘDNA U	CIŚNIENIE ATMOSFERYCZNE P_o	ZACHMURZENIE N	N_h	h	WIATR dd	v	WIDZIALNOŚĆ V	POGODA ww	W	OPAD R
1	- 0.6	- 2.4	5.1	87	.	8	8	4	00	00	97	70	2	0.0
2	0.6	0.0	6.1	96	.	8	6	2	00	00	95	71	7	1.8
3	- 1.0	- 1.7	5.4	95	.	8	8	3	09	01	96	10	7	0.9
4	- 4.7	- 5.6	4.0	93	.	1	0	9	00	00	99	03	1	-
5	- 0.2	- 1.7	5.4	90	.	4	3	9	00	00	98	03	1	-
6	0.0	- 1.4	5.5	89	.	0	0	9	00	00	98	02	0	-
7	1.7	- 0.2	6.0	87	.	5	1	6	00	00	98	03	1	-
8	4.6	1.5	6.8	80	.	6	3	9	14	01	98	01	2	-
9	6.3	4.1	8.2	86	.	7	7	5	18	02	98	80	2	0.0
10	10.3	2.3	7.2	57	.	6	5	6	20	06	99	03	1	-
11	5.7	5.1	8.8	96	.	8	8	5	00	00	98	60	2	0.5
12	3.8	3.8	8.0	100	.	9	9	.	07	01	93	51	6	5.1
13	2.6	2.1	7.1	96	.	8	8	3	00	00	96	10	5	0.0
14	3.4	2.3	7.2	92	.	6	2	5	00	00	97	01	4	-
15	7.7	1.7	6.9	66	.	6	1	6	00	00	99	02	1	-
16	4.8	4.3	8.3	97	.	8	6	5	07	01	96	21	6	6.9
17	3.9	3.4	7.8	97	.	7	1	9	00	00	98	02	4	-
18	5.0	4.3	8.3	95	.	8	6	1	32	01	95	21	2	0.0
19	5.1	2.1	7.1	81	.	7	7	6	00	00	98	03	1	-
20	7.9	4.6	8.5	80	.	2	2	6	32	03	98	01	8	2.1
21	8.0	6.4	9.6	90	.	8	4	5	00	00	98	80	2	0.8
22	- 1.5	- 2.7	5.0	92	.	8	8	4	32	03	95	71	6	1.4
23	0.1	- 2.4	5.1	83	.	0	0	9	20	01	99	02	0	-
24	12.7	- 1.7	5.4	37	.	6	3	9	16	02	99	03	1	-
25	13.4	5.3	8.9	58	.	6	6	6	16	03	99	03	1	-
26	8.5	6.7	9.8	89	.	5	3	5	00	00	98	01	1	-
27	8.6	8.6	11.2	100	.	9	9	.	00	00	93	47	2	-
28	7.1	6.9	9.9	99	.	8	8	1	00	00	94	10	2	-
29	9.6	8.2	10.9	92	.	6	1	6	00	00	98	03	1	-
30	8.8	7.3	10.2	90	.	7	7	6	00	00	98	02	1	-

Godz. 13

1	1.4	- 0.7	5.8	85	.	8	6	3	00	00	96	20	7	1.9
2	0.6	0.0	6.1	96	.	8	8	4	00	00	96	71	7	2.7
3	1.2	- 1.9	5.3	79	.	6	6	4	07	03	98	02	1	-
4	5.1	- 1.9	5.3	60	.	1	1	6	07	01	98	02	0	-
5	9.1	1.0	6.6	58	.	7	5	6	14	01	98	01	1	-
6	12.3	- 0.5	5.9	41	.	3	2	7	04	01	99	02	0	-
7	13.7	- 5.7	4.0	25	.	6	1	7	27	05	99	02	1	-
8	14.3	- 0.7	5.8	35	.	7	4	6	20	02	98	03	2	-
9	10.4	3.4	7.8	61	.	7	7	5	14	02	98	03	8	0.0
10	11.5	3.6	7.9	58	.	6	6	5	11	04	98	03	2	-
11	10.4	5.9	9.3	74	.	7	5	4	00	00	98	03	6	0.6
12	6.4	3.4	7.8	93	.	8	8	3	04	01	96	10	5	0.9
13	6.4	3.2	7.7	80	.	8	8	4	14	01	97	02	2	-
14	10.8	3.9	8.1	63	.	6	5	6	18	03	98	25	2	0.0
15	14.1	1.5	6.8	42	.	8	2	6	18	07	99	02	2	-
16	10.1	3.6	7.9	64	.	7	7	5	25	02	98	02	2	-
17	12.1	5.0	8.7	61	.	6	6	6	02	02	98	02	2	-
18	5.8	4.3	8.3	90	.	7	5	3	25	03	96	10	6	0.1
19	15.8	1.2	6.7	38	.	2	1	6	18	03	99	02	6	0.0
20	13.9	2.3	7.2	46	.	6	5	7	29	05	99	01	1	-
21	12.3	8.4	11.0	77	.	7	7	5	02	02	98	02	8	0.8
22	4.4	- 1.2	5.6	67	.	6	5	5	32	02	98	03	7	0.1
23	12.3	1.9	7.0	49	.	6	0	9	04	03	99	03	1	-
24	18.0	3.4	7.8	38	.	1	1	6	18	03	99	03	1	-
25	17.0	4.8	8.6	44	.	4	3	6	20	05	99	03	1	-
26	12.0	9.4	11.8	84	.	8	5	5	04	01	97	80	9	1.1
27	10.0	9.2	11.6	94	.	8	8	2	04	02	95	10	4	-
28	15.3	11.8	13.8	80	.	5	4	6	00	00	96	17	1	-
29	16.5	9.2	11.6	62	.	6	5	5	07	03	98	03	8	0.0
30	13.2	6.4	9.6	63	.	6	6	5	02	04	98	03	2	-

Godz. 19

1	0.5	0.2	6.2	98	.	8	8	4	32	01	96	71	7	3.1
2	0.1	- 0.2	6.0	98	.	8	8	5	00	00	96	71	7	7.2
3	- 0.3	- 2.2	5.2	88	.	8	8	3	07	01	97	77	2	0.0
4	1.1	- 2.2	5.2	79	.	2	0	9	00	00	98	02	0	-
5	3.7	1.2	6.7	84	.	5	5	6	00	00	97	03	1	-
6	5.1	- 0.7	5.8	66	.	5	3	7	00	00	98	03	1	-
7	6.8	0.0	6.1	62	.	7	1	9	00	00	98	01	2	-
8	9.6	3.0	7.6	64	.	8	3	7	16	01	98	01	2	-
9	9.2	4.4	8.4	72	.	4	4	5	00	00	98	02	1	-
10	8.8	4.3	8.3	74	.	8	3	6	00	00	98	01	8	0.0
11	6.8	6.1	9.4	95	.	8	8	5	00	00	97	80	8	8.4
12	3.0	2.7	7.4	98	.	8	8	1	04	01	94	51	2	0.2
13	6.7	5.3	8.9	91	.	6	6	5	00	00	96	10	1	-
14	8.5	3.8	8.0	73	.	2	2	6	32	01	98	01	8	0.0
15	7.3	6.4	9.6	94	.	8	4	4	00	00	96	61	6	3.1
16	8.3	5.3	8.9	82	.	4	2	6	00	00	98	01	1	-
17	8.1	5.6	9.1	84	.	5	5	4	00	00	97	01	2	-
18	6.4	4.8	8.6	89	.	5	4	6	32	01	98	03	1	-
19	12.9	4.1	8.2	55	.	7	2	7	11	02	99	02	1	-
20	12.5	3.9	8.1	56	.	6	6	7	00	00	99	03	2	-
21	10.4	7.4	10.3	82	.	8	3	5	00	00	98	60	2	0.5
22	3.4	- 0.9	5.7	72	.	4	2	5	27	01	97	01	1	-
23	9.1	2.3	7.2	63	.	5	0	9	00	00	99	01	2	-
24	14.2	6.1	9.4	58	.	3	0	9	25	01	99	02	0	-
25	14.3	7.0	10.0	61	.	4	4	6	25	01	99	02	1	-
26	10.0	9.6	12.0	97	.	7	7	4	00	00	96	25	9	8.1
27	9.8	8.1	10.8	89	.	8	8	4	04	02	96	10	2	-
28	14.9	11.6	13.7	82	.	7	7	5	00	00	97	29	8	0.0
29	11.7	10.0	12.3	90	.	3	3	6	00	00	97	01	9	1.6
30	12.0	6.4	9.6	68	.	6	6	5	07	03	98	03	8	0.0

Godz. 01

DNI	TEMPERATURA POWIETRZA T	TEMPERATURA PUNKTU ROSY T_d	PRĘŻNOŚĆ PARY WODNEJ e	WILGOTNOŚĆ WZGLĘDNA U	CIŚNIENIE ATMOSFERYCZNE P_o	ZACHMURZENIE N	N_h	h	WIATR dd	v	WIDZIALNOŚĆ V	POGODA ww	W	OPAD R
1	- 9.0	- 9.7	2.9	95	.	9	9	.	36	06	90	49	4	-
2	- 6.7	- 7.5	3.5	94	.	9	9	.	36	10	90	77	8	8.0
3	- 7.2	- 7.7	3.4	96	.	9	9	.	34	01	90	73	8	8.6
4	-10.2	-11.4	2.5	91	.	1	1	2	02	03	98	01	7	0.0
5	- 4.4	- 5.6	4.0	91	.	2	2	3	26	06	98	03	0	-
6	- 2.5	- 5.0	4.2	82	.	0	0	9	18	01	97	02	1	-
7	- 1.3	- 4.7	4.3	78	.	1	0	9	00	00	97	02	1	-
8	0.1	- 3.0	4.9	81	.	7	4	4	18	07	97	03	2	-
9	- 0.6	- 0.7	5.8	99	.	9	9	.	17	12	91	85	4	0.0
10	0.0	0.0	6.1	100	.	9	9	.	16	12	90	45	4	-
11	- 0.4	- 0.4	5.9	100	.	8	8	2	14	01	98	71	4	0.4
12	- 0.8	- 0.9	5.7	99	.	9	9	.	00	00	90	85	4	3.2
13	- 2.0	- 2.0	5.3	100	.	6	0	9	18	07	98	02	4	-
14	- 2.6	- 2.9	4.9	98	.	5	5	.	18	11	98	41	4	-
15	0.4	- 3.0	4.9	78	.	2	2	3	18	10	98	02	0	-
16	- 1.7	- 1.9	5.3	98	.	9	9	.	24	05	91	77	4	6.9
17	- 0.8	- 0.9	5.7	99	.	4	3	.	15	04	98	41	1	-
18	- 3.5	- 3.9	4.6	97	.	9	9	.	36	08	90	49	1	-
19	- 0.8	- 3.3	4.8	83	.	2	0	9	26	05	97	02	1	-
20	- 1.0	- 1.1	5.6	99	.	9	9	.	29	05	91	85	9	7.5
21	1.0	0.9	6.4	98	.	8	8	2	16	10	98	28	8	0.0
22	- 3.3	- 3.7	4.6	97	.	9	9	.	02	03	90	77	6	1.4
23	- 4.0	-13.8	2.1	45	.	0	0	9	02	01	99	02	4	-
24	2.2	1.2	6.7	94	.	1	0	9	16	14	98	02	1	-
25	2.1	1.0	6.6	92	.	7	7	3	16	19	98	03	1	-
26	3.5	2.5	7.3	92	.	1	0	9	04	04	98	13	1	-
27	2.4	2.4	7.3	100	.	9	9	.	07	04	90	45	8	1.7
28	5.4	- 1.7	5.4	60	.	2	0	9	13	03	97	03	0	-
29	4.2	3.4	7.8	94	.	2	1	3	04	08	98	02	9	1.6
30	2.5	2.5	7.3	100	.	9	9	.	01	12	90	45	4	-

Godz. 07

DNI	TEMPERATURA POWIETRZA T	TEMPERATURA PUNKTU ROSY T_d	PRĘŻNOŚĆ PARY WODNEJ e	WILGOTNOŚĆ WZGLĘDNA U	CIŚNIENIE ATMOSFERYCZNE P_o	ZACHMURZENIE N	N_h	h	WIATR dd	v	WIDZIALNOŚĆ V	POGODA ww	W	OPAD R
1	- 7.3	- 7.8	3.4	96	.	9	9	.	36	08	90	77	4	1.2
2	- 6.6	- 7.4	3.5	94	.	9	9	.	36	12	90	88	7	5.1
3	- 7.2	- 8.1	3.3	93	.	7	7	.	00	00	97	41	7	3.6
4	- 7.6	- 9.3	3.0	87	.	0	0	9	03	01	99	02	0	-
5	- 3.2	- 4.7	4.3	90	.	7	7	4	00	00	98	03	1	-
6	- 1.5	- 6.7	3.7	68	.	1	0	9	04	04	98	02	0	-
7	- 1.7	- 5.7	4.0	75	.	6	0	9	16	07	97	03	1	-
8	0.0	- 1.9	5.3	86	.	6	6	9	18	05	98	01	2	-
9	- 0.3	- 0.3	6.0	100	.	9	9	.	14	10	91	77	8	1.5
10	- 0.3	- 0.3	6.0	100	.	8	8	.	20	13	97	41	8	0.8
11	- 0.2	- 0.2	6.0	100	.	8	8	.	15	02	96	77	4	2.1
12	- 1.2	- 1.4	5.5	99	.	9	9	.	36	01	90	49	8	1.2
13	- 2.1	- 2.4	5.1	98	.	6	5	3	17	06	98	28	2	-
14	- 1.3	- 1.5	5.5	99	.	7	5	.	18	10	98	41	4	-
15	0.2	- 0.4	5.9	96	.	7	1	4	14	16	98	02	1	-
16	- 2.2	- 2.2	5.2	100	.	9	9	.	36	07	90	49	7	12.9
17	0.0	- 4.7	4.3	70	.	6	1	9	02	03	99	01	1	-
18	- 2.0	- 2.0	5.3	100	.	9	9	.	36	06	90	49	4	-
19	- 0.3	- 2.7	5.0	84	.	7	7	4	18	07	99	03	1	-
20	- 1.0	- 1.7	5.4	95	.	4	4	.	29	08	98	03	8	3.3
21	1.0	1.0	6.6	100	.	9	9	.	18	10	90	80	6	1.7
22	- 8.8	-10.3	2.8	89	.	9	9	.	32	07	91	71	4	1.8
23	0.7	-15.0	1.9	30	.	1	0	9	22	03	99	03	0	-
24	1.8	- 5.7	4.0	58	.	7	2	9	19	16	99	03	1	-
25	2.2	1.9	7.0	98	.	7	7	.	16	15	97	41	2	-
26	3.0	3.0	7.6	100	.	6	4	.	09	06	98	41	1	-
27	2.2	2.2	7.2	100	.	9	9	.	03	05	90	45	4	-
28	6.8	- 2.2	5.2	52	.	3	1	4	13	02	98	02	0	-
29	3.7	3.7	8.0	100	.	9	9	.	03	11	90	47	1	-
30	0.8	0.8	6.5	100	.	8	8	1	36	12	98	02	4	-

Godz. 13

1	- 6.5	- 7.3	3.5	94	.	9	9	.	36	08	90	77	8	4.0
2	- 5.3	- 5.6	4.0	98	.	9	9	.	36	10	90	86	4	8.2
3	- 4.7	- 5.0	4.2	98	.	9	9	.	01	01	90	45	2	-
4	- 5.3	- 7.8	3.4	83	.	1	1	.	20	09	98	02	0	-
5	- 1.9	- 4.1	4.5	85	.	7	7	1	20	05	97	02	1	-
6	1.3	- 3.0	4.9	72	.	2	1	4	17	01	98	03	0	-
7	1.4	- 3.8	4.6	68	.	6	1	5	19	08	98	02	2	-
8	1.8	- 3.5	4.7	68	.	7	2	5	17	08	98	03	2	-
9	- 0.9	- 1.0	5.7	99	.	9	9	.	16	10	90	86	7	5.5
10	0.0	0.0	6.1	100	.	9	9	.	16	12	90	87	7	0.2
11	2.2	1.9	7.0	98	.	7	7	.	00	00	97	41	7	0.2
12	- 0.9	- 1.0	5.7	99	.	9	9	.	20	03	90	47	4	-
13	- 1.7	- 1.9	5.3	98	.	7	7	.	20	08	97	41	4	-
14	0.3	- 0.2	6.0	96	.	7	7	3	20	11	98	85	2	0.0
15	1.4	0.0	6.1	91	.	7	6	4	15	12	98	87	2	0.0
16	- 0.7	- 0.8	5.8	99	.	7	7	2	23	06	97	28	4	-
17	1.3	1.3	6.7	100	.	9	9	.	36	03	90	45	2	-
18	- 1.2	- 1.4	5.5	99	.	9	9	.	34	03	90	45	5	0.1
19	2.4	- 0.7	5.8	79	.	5	3	4	16	15	99	03	7	0.0
20	1.1	- 0.7	5.8	88	.	7	6	4	17	06	99	02	3	-
21	2.4	2.1	7.1	98	.	8	6	3	17	13	98	03	8	5.1
22	- 6.1	- 6.5	3.8	97	.	7	5	.	35	04	97	41	7	0.6
23	2.0	- 4.1	4.5	63	.	6	0	9	20	08	99	02	1	-
24	5.8	0.4	6.3	68	.	4	1	3	13	08	98	01	1	-
25	4.3	1.9	7.0	84	.	6	6	4	20	13	98	03	2	-
26	3.5	3.5	7.8	100	.	9	9	.	01	06	90	47	9	1.2
27	8.4	4.8	8.6	78	.	3	3	2	25	02	98	03	4	-
28	6.4	6.4	9.6	100	.	6	5	.	02	05	98	17	8	0.0
29	4.7	4.7	8.5	100	.	9	9	.	01	11	90	87	4	0.0
30	2.5	1.7	6.9	94	.	6	6	.	36	12	98	02	2	-

Godz. 19

1	- 6.1	- 6.9	3.6	94	.	9	9	.	36	09	90	77	4	5.0
2	- 6.6	- 7.4	3.5	94	.	9	9	.	35	10	90	88	4	11.4
3	- 8.2	- 9.2	3.0	92	.	9	9	.	34	05	90	49	8	0.0
4	- 5.0	- 7.0	3.6	85	.	4	1	2	18	07	98	03	0	-
5	- 1.4	- 3.8	4.6	84	.	5	5	4	16	01	97	01	2	-
6	0.0	- 4.4	4.4	72	.	5	1	3	00	00	98	02	1	-
7	0.9	- 3.5	4.7	72	.	7	1	5	18	06	97	02	2	-
8	0.2	- 0.5	5.9	96	.	8	3	4	18	08	97	01	2	-
9	- 0.1	- 0.1	6.1	100	.	9	9	.	16	12	90	45	8	1.9
10	0.0	0.0	6.1	100	.	9	9	.	11	05	91	47	8	2.5
11	- 0.6	- 0.7	5.8	99	.	9	9	.	36	03	90	85	4	1.9
12	- 1.9	- 1.9	5.3	100	.	6	3	.	23	06	98	01	4	-
13	- 1.8	- 2.0	5.3	98	.	7	7	.	16	07	97	41	2	-
14	0.4	0.1	6.2	98	.	2	1	3	20	06	98	01	8	0.0
15	0.0	0.0	6.1	100	.	8	8	.	18	13	97	41	8	4.0
16	0.0	0.0	6.1	100	.	6	5	3	17	09	97	01	2	-
17	0.2	0.2	6.2	100	.	9	9	.	02	03	90	45	4	-
18	- 1.4	- 2.2	5.2	94	.	2	2	2	35	01	97	02	4	-
19	2.0	0.8	6.5	92	.	8	5	0	15	13	98	03	1	-
20	1.0	0.4	6.3	96	.	7	7	3	16	08	99	02	8	0.0
21	1.7	1.7	6.9	100	.	9	9	.	18	09	90	61	4	4.1
22	- 6.1	- 6.5	3.8	97	.	9	9	.	36	05	90	49	2	-
23	1.0	- 1.4	5.5	84	.	7	0	9	19	09	98	02	2	-
24	2.7	1.7	6.9	92	.	6	2	2	20	10	99	03	1	-
25	4.2	2.3	7.2	87	.	5	4	4	17	08	98	02	2	-
26	2.6	2.6	7.4	100	.	9	9	.	02	06	90	43	9	2.1
27	6.0	2.1	7.1	76	.	1	1	9	00	00	98	01	1	-
28	5.0	5.0	8.7	100	.	8	8	.	03	04	97	95	8	7.6
29	2.7	2.7	7.4	100	.	8	8	.	02	12	94	41	8	0.3
30	1.9	1.9	7.0	100	.	9	9	.	36	15	90	45	4	-

Blank page retained for pagination

WIELKOŚĆ ZACHMURZENIA

N	Wielkość zachmurzenia
0	Niebo bezchmurne
1	1/8 lub mniej, lecz nie 0/8
2	2/8
3	3/8
4	4/8
5	5/8
6	6/8
7	7/8 lub więcej, lecz nie 8/8
8	8/8
9	niebo niewidoczne lub wielkość zachmurzenia nie może być określona

WYSOKOŚĆ PODSTAWY CHMUR

h	Wysokość
0	Od 0 do 50 m
1	od 50 do 100 m
2	od 100 do 200 m
3	od 200 do 300 m
4	od 300 do 600 m
5	od 600 do 1000 m
6	od 1000 do 1500 m
7	od 1500 do 2000 m
8	od 2000 do 2500 m
9	2500 m i powyżej lub brak chmur;
•	wysokość podstawy chmur nieznana lub podstawa chmur poniżej a wierzchołki powyżej poziomu stacji

KIERUNEK WIATRU

dd	Kierunek w stopniach	Kierunek według wiatromierza Wilda
00	Cisza	
01	5 - 14	
02	15 - 24	NNE
03	25 - 34	
04	35 - 44	NE
07	65 - 74	ENE
09	85 - 94	E
11	105 - 114	ESE
14	135 - 144	SE
16	155 - 165	SSE
18	175 - 184	S
20	195 - 204	SSW
22	215 - 224	SW
25	245 - 254	WSW
27	265 - 274	W
29	285 - 294	WNW
32	315 - 324	NW
34	325 - 344	NNW
36	355 - 4	N
99	kierunek zmienny	

WIDZIALNOŚĆ

V	Widzialność pozioma
0	Poniżej 50 m
1	od 50 m do 200 m
2	od 200 m do 500 m
3	od 500 m do 1 km
4	od 1 km do 2 km
5	od 2 km do 4 km
6	od 4 km do 10 km
7	od 10 km do 20 km
8	od 20 km do 50 km
9	50 km lub więcej

POGODA ZA OKRES UBIEGŁYCH SZEŚCIU GODZIN

W	Charakterystyka pogody
0	Chmury pokrywały połowę lub mniej niż połowę nieba w ciągu całego rozważanego okresu
1	Chmury pokrywały ponad połowę nieba w ciągu części rozważanego okresu i połowę lub mniej niż połowę nieba przez pozostałą część okresu
2	Chmury pokrywały ponad połowę nieba w ciągu całego rozważanego okresu
3	Wichura pyłowa, wichura piaskowa lub zamieć śnieżna
4	Mgła, mgła lodowa lub gęste zmętnienie obniżające widzialność poniżej 1000 m
5	Mżawka
6	Deszcz jednostajny
7	Śnieg lub śnieg z deszczem, jednostajny
8	Opady przelotne
9	Burza (z opadem lub bez opadu)

POGODA W CHWILI OBSERWACJI

ww = 00 - 09	ww = 10 - 19	ww = 20 - 29	ww = 30 - 39	ww = 40 - 49	ww = 50 - 59	ww = 60 - 69	ww = 70 - 79	ww = 80 - 90	ww = 91 - 99
ww = 00 - 49 Bez opadów na stacji w czasie obserwacji					ww = 50 - 99 Opad na stacji w czasie obserwacji				
Bez opadów, mgły (wyjątek 11 i 12), wichury pyłowej lub piaskowej, zamieci śnieżnej w czasie obserwacji i w ciągu ostatniej godziny (wyjątek 09 i 17)		Opady, mgła lub burza na stacji w ciągu ostatniej godziny	Wichura pyłowa lub piaskowa, zamieć śnieżna	Mgła lub mgła lodowa w czasie obserwacji	Mżawka	Deszcz jednostajny	Opady w postaci stałej jednostajnej	Opady przelotne	Opady z burzą lub po burzy
00 Rozwój chmur nieznany	10 Zamglenie	20 Mżawka nie marznąca lub śnieg ziarnisty	30 osłabła w ciągu ostatniej godziny	40 w pewnej odległości od stacji (w ciągu ostatniej godziny mgły na stacji nie było)	50 z przerwami, słaba	60 z przerwami, słaby	70 z przerwami, słaby	80 słaby	91 Deszcz słaby
01 Chmury zanikają lub stają się cieńsze	11 Cienka warstwa mgły lub mgły lodowej na stacji (w płatach)	21 Deszcz nie marznący	31 bez zmian dostrzegalnych w ciągu ostatniej godziny	41 w płatach	51 ciągła, słaba	61 ciągły, słaby	71 ciągły, słaby	81 umiarkowany lub silny	92 Deszcz umiarkowany lub silny
02 Stan nieba bez zmian	12 Warstwa mgły do 2 m na lądzie lub do 10 m na morzu (w płatach)	22 Śnieg	32 zaczęła się lub wzmogła w ciągu ostatniej godziny	42 niebo widoczne	52 z przerwami, umiarkowana	62 z przerwami, umiarkowany	72 z przerwami, umiarkowany	82 gwałtowny	93 Śnieg, śnieg z deszczem lub grad słaby
03 Chmury w stadium tworzenia się lub rozwoju	13 Błyskawica lecz grzmotu nie słychać	23 Deszcz ze śniegiem lub ziarna lodowe	33 osłabła w ciągu ostatniej godziny	43 niebo niewidoczne	53 ciągła, umiarkowana	63 ciągły, umiarkowany	73 ciągły, umiarkowany	83 słaby	94 Śnieg śnieg z deszczem lub grad, umiarkowany lub silny
04 Widzialność zmniejszona przez dymy	14 Opad w polu widzenia nie sięgający gruntu lub powierzchni morza	24 Mżawka marznąca lub deszcz marznący	34 bez zmian dostrzegalnych w ciągu ostatniej godziny	44 niebo widoczne	54 z przerwami, silna	64 z przerwami, silny	74 z przerwami, silny	84 umiarkowany lub silny	95 słaba lub umiarkowana bez gradu lecz z deszczem lub śniegiem, deszczem i śniegiem
05 Zmętnienie	15 Opad w polu widzenia (> 5 km) sięgający gruntu lub powierzchni morza	25 Deszcz przelotny	35 zaczęła się lub wzmogła w ciągu ostatniej godziny	45 niebo niewidoczne	55 ciągła, silna	65 ciągły, silny	75 ciągły, silny	85 słaby	96 słaba lub umiarkowana z gradem
06 Pył zawieszony w powietrzu nie wzniesiony przez wiatr w czasie obserwacji	16 Opad w polu widzenia w pobliżu stacji sięgający gruntu lub powierzchni morza	26 Przelotny śnieg lub przelotny deszcz ze śniegiem	36 słaba lub umiarkowana	46 niebo widoczne	56 Mżawka marznąca słaba	66 Deszcz marznący słaby	76 Słupki lodowe	86 umiarkowany lub silny	97 silna bez gradu lecz z deszczem lub śniegiem lub też z deszczem i śniegiem
07 Pył lub piasek wzniesiony przez wiatr w czasie obserwacji lecz bez wirów pyłowych lub piaskowych	17 Burza bez opadu w czasie obserwacji	27 Grad lub przelotny deszcz z gradem	37 silna	47 niebo niewidoczne	57 Mżawka marznąca umiarkowana lub silna	67 Deszcz marznący umiarkowany lub silny	77 Śnieg ziarnisty	87 Krupy śnieżne lub ziarna lodowe same lub z deszczem względnie deszczem i śniegiem — słabe	98 połączona z wichurą pyłową lub piaskową
08 Silne rozwinięte wiry pyłowe lub piaskowe, lecz nie wichura pyłowa lub piaskowa	18 Nawałnica w czasie obserwacji lub w ciągu ostatniej godziny	28 Mgła lub mgła lodowa	38 słaba lub umiarkowana	48 Mgła osadzająca szadź, niebo widoczne	58 Mżawka z deszczem słaba	68 Deszcz lub mżawka ze śniegiem słaba	78 Oddzielne gwiazdki śniegu	88 umiarkowane lub silne	99 silna lecz z gradem
09 Wichura pyłowa lub piaskowa w polu widzenia lub na stacji w ciągu ostatniej godziny	19 Trąba na stacji lub w polu widzenia w czasie obserwacji lub w ciągu ostatniej godziny	29 Burza bez opadu lub z opadem	39 silna	49 Mgła osadzająca szadź, niebo niewidoczne	59 Mżawka z deszczem umiarkowana lub silna	69 Deszcz lub mżawka ze śniegiem umiarkowana lub silna	79 Ziarna lodowe-deszcz lodowy	89 słaby; 90 Grad sam lub z deszczem względnie z deszczem i śniegiem lecz bez grzmotu — umiarkowany lub silny	

Stan nieba podczas ostatniej godziny

Zamieć śnieżna na ogół niska

Zamieć śnieżna na ogół wysoka

nie o charakterze przelotnym

Słaba lub umiarkowana wichura pyłowa lub piaskowa

Silna wichura pyłowa lub piaskowa

w ciągu ostatniej godziny

stała się rzadsza

bez dostrzegalnych zmian

zaczęła się tworzyć lub stała się gęstsza

Mżawka nie marznąca

Deszcz nie marznący

Śnieg w płatkach

przy mgle lub bez mgły

Przelotny deszcz

Przelotny deszcz ze śniegiem

Przelotny śnieg

Burza w czasie obserwacji

Burza w ciągu ostatniej godziny lecz nie w czasie obserwacji

TABLICA II

SPOSTRZEŻENIA CODZIENNE STACJI METEOROLOGICZNYCH
WARTOŚCI DOBOWE

ЕЖЕДНЕВНЫЕ НАБЛЮДЕНИЯ МЕТЕОРОЛОГИЧЕСКИХ СТАНЦИЙ
СУТОЧНЫЕ ВЕЛИЧИНЫ

EVERYDAY OBSERVATIONS OF METEOROLOGICAL STATIONS
DAILY VALUES

HEL

DNI	TEMPERATURA POWIETRZA				PREŻNOŚĆ PARY WODNEJ	WILGOTNOŚĆ WZGLĘDNA	CIŚNIENIE ATMOSFERYCZNE	USŁONECZNIENIE	ZACHMURZENIE	WIATR		OPAD	ŚNIEG	
	T	Max	Min	T_g	e	U	P	S	N	v	v_{max}	R_d	s_h	s_g
1	4.5	9.8	0.7	- 1.6	7.3	88	1018.2	4.5	3.5	2.9	05	-	-	-
2	4.4	9.4	0.2	- 1.4	6.9	83	1020.8	9.2	2.0	3.0	05	-	-	-
3	5.3	9.1	2.1	2.0	7.3	82	1017.6	6.6	6.9	3.1	04	-	-	-
4	5.0	10.4	2.1	1.4	7.2	84	1015.1	7.4	3.6	2.0	03	-	-	-
5	5.8	10.7	- 1.2	- 1.9	7.9	87	1012.7	7.6	4.0	2.4	04	2.4	-	-
6	3.8	6.1	2.0	2.3	7.0	87	1011.4	1.5	7.3	2.1	03	-	-	-
7	2.4	3.7	1.3	0.9	6.7	93	1009.4	-	7.6	4.1	06	6.8	-	-
8	1.9	3.0	0.8	2.1	6.7	96	1010.0	-	8.0	4.3	06	-	-	-
9	2.5	4.8	0.0	0.1	6.8	94	1007.6	-	8.0	4.1	06	2.1	-	-
10	2.8	4.5	2.1	2.9	7.3	98	1002.9	-	8.0	5.8	08	0.0	-	-
11	1.9	2.5	1.6	1.9	6.6	95	1006.3	-	8.0	8.0	08	1.8	-	-
12	0.4	1.5	0.0	0.0	5.7	91	1009.9	-	8.0	6.6	08	0.0	-	-
13	- 0.4	0.9	- 1.6	- 1.0	4.7	79	1014.2	-	8.0	5.0	06	0.0	-	-
14	0.4	3.3	- 1.5	- 1.4	5.4	86	1005.8	0.8	7.0	6.6	09	4.0	-	-
15	0.5	2.2	- 0.4	- 0.2	4.9	77	1001.7	0.1	8.0	2.8	04	0.5	-	-
16	0.2	2.2	- 0.9	- 1.2	4.9	79	1004.7	2.0	7.5	3.4	04	0.2	1	•
17	2.0	5.2	- 0.9	- 2.5	5.8	81	1005.1	8.0	5.9	4.6	08	0.2	-	-
18	1.7	3.7	0.7	0.4	6.3	91	1009.7	0.1	8.0	3.3	05	1.1	-	-
19	5.5	9.8	1.0	1.1	9.0	97	1003.9	0.5	7.6	3.8	05	5.1	-	-
20	8.3	12.1	5.7	5.0	10.4	95	1003.0	3.0	6.3	2.1	03	0.6	-	-
21	3.9	8.3	1.6	2.4	7.7	94	1012.2	-	8.0	2.4	04	3.7	-	-
22	1.4	2.7	0.4	0.4	6.4	94	1019.9	1.9	6.3	5.4	07	2.6	-	-
23	3.9	8.6	- 2.4	- 3.4	6.7	83	1023.1	1.3	5.6	4.3	07	0.0	-	-
24	9.0	14.4	4.9	4.5	9.2	80	1012.0	0.1	7.5	4.6	06	-	-	-
25	10.1	18.0	4.1	3.0	10.3	84	1011.0	3.8	6.1	3.0	05	0.0	-	-
26	5.6	12.3	1.6	2.6	8.5	93	1025.1	4.4	4.9	2.3	04	-	-	-
27	2.7	6.5	0.6	1.0	7.0	95	1026.6	6.3	5.0	1.8	04	-	-	-
28	8.2	13.8	3.0	2.6	8.7	81	1023.7	9.8	2.8	3.4	05	-	-	-
29	8.5	13.6	4.4	3.9	8.5	78	1028.0	7.1	4.5	3.1	04	-	-	-
30	10.5	16.8	4.2	2.4	8.8	72	1031.4	11.2	3.9	4.3	07	-	-	-

USTKA

DNI	TEMPERATURA POWIETRZA				PREŻNOŚĆ PARY WODNEJ	WILGOTNOŚĆ WZGLĘDNA	CIŚNIENIE ATMOSFERYCZNE	USŁONECZNIENIE	ZACHMURZENIE	WIATR		OPAD	ŚNIEG	
	T	Max	Min	T_g	e	U	P	S	N	v	v_{max}	R_d	s_h	s_g
1	6.6	12.0	2.4	0.4	6.9	73	1016.9	7.4	5.1	2.3	03	-	-	-
2	6.7	10.6	5.6	2.6	7.2	73	1019.2	4.2	5.0	2.9	04	-	-	-
3	5.5	10.4	1.6	- 2.1	6.9	77	1016.4	4.8	5.4	2.1	03	-	-	-
4	5.3	9.8	2.5	0.3	7.2	81	1013.7	2.0	6.4	2.1	03	-	-	-
5	5.2	12.8	2.0	- 0.5	7.1	82	1011.3	5.5	5.1	2.6	04	-	-	-
6	2.5	4.6	0.4	0.1	6.1	83	1010.7	4.5	6.8	2.6	04	-	-	-
7	3.1	5.4	2.4	1.2	5.9	77	1008.1	-	8.0	3.4	04	2.4	-	-
8	2.3	3.5	1.3	1.9	6.6	92	1009.5	1.0	6.5	4.6	06	-	-	-
9	2.9	6.5	0.3	- 0.7	7.0	93	1005.7	-	8.0	3.9	05	4.1	-	-
10	2.2	4.8	1.8	1.4	6.9	97	1002.4	-	8.0	6.4	08	0.7	-	-
11	1.5	2.4	0.5	1.0	6.3	92	1006.5	-	8.0	7.9	08	2.6	-	-
12	0.6	1.4	0.0	0.0	5.3	82	1011.0	-	7.9	5.8	08	0.1	-	-
13	0.1	1.0	- 0.8	- 1.3	4.7	76	1013.4	-	8.0	5.0	07	3.1	-	-
14	0.2	3.0	- 2.3	- 2.4	5.4	87	1003.2	0.4	7.8	4.3	08	4.2	3	•
15	0.1	1.0	- 0.4	- 0.8	4.9	80	1001.4	-	7.9	4.8	07	-	2	•
16	0.0	1.5	- 0.9	- 1.5	4.7	76	1004.0	-	6.6	2.8	04	0.0	-	-
17	2.1	9.1	- 1.4	- 2.8	5.5	78	1003.0	4.3	6.4	3.8	05	5.5	-	-
18	1.3	2.7	0.2	0.1	6.3	95	1008.8	-	8.0	3.6	06	3.8	2	•
19	7.0	12.5	0.9	0.6	9.7	95	1001.3	3.4	6.5	2.8	05	5.3	-	-
20	7.4	10.7	5.5	5.5	9.9	96	1002.1	0.6	5.4	2.0	03	1.2	-	-
21	2.6	6.9	1.8	1.9	7.2	98	1012.5	-	8.0	2.4	04	6.1	-	-
22	1.3	3.3	0.5	- 0.1	6.2	92	1021.5	4.1	5.0	4.6	07	1.1	-	-
23	6.5	11.9	- 0.3	- 3.3	7.0	73	1019.9	-	5.8	4.8	07	0.4	-	-
24	10.7	16.7	8.5	6.7	9.2	71	1010.1	4.0	6.5	2.9	04	-	-	-
25	9.9	17.0	5.4	5.3	10.1	84	1010.8	4.5	6.8	3.4	06	0.0	-	-
26	3.6	8.0	1.9	1.4	7.8	98	1024.9	0.2	7.5	2.0	04	-	-	-
27	3.9	6.8	0.4	- 0.7	7.7	96	1024.7	7.8	3.3	2.8	05	0.0	-	-
28	7.8	10.2	4.3	3.3	8.6	82	1022.2	9.9	5.1	2.9	04	0.0	-	-
29	5.5	7.7	4.0	3.4	7.9	88	1028.7	10.3	2.4	2.3	04	-	-	-
30	6.8	10.6	2.4	- 0.5	7.7	78	1032.1	12.6	2.5	3.0	07	-	-	-

LĘBORK

DNI	TEMPERATURA POWIETRZA				PREŻNOŚĆ PARY WODNEJ	WILGOTNOŚĆ WZGLĘDNA	CIŚNIENIE ATMOSFERYCZNE	USŁONECZNIENIE	ZACHMURZENIE	WIATR		OPAD	ŚNIEG	
	T	Max	Min	T_g	e	U	P	S	N	v	v_{max}	R_d	s_h	s_g
1	6.6	11.5	2.7	- 1.5	7.2	76	1015.9	5.4	4.8	1.6	03	-	-	-
2	7.8	14.2	1.9	- 1.7	6.7	67	1018.0	8.0	4.3	2.1	05	-	-	-
3	6.8	11.5	1.1	- 1.9	6.9	72	1015.0	7.3	5.4	2.4	05	-	-	-
4	6.4	11.3	2.5	0.4	7.3	77	1012.4	0.4	7.5	1.1	02	0.0	-	-
5	8.5	14.9	1.5	- 3.0	7.4	70	1009.8	6.3	5.4	1.9	04	0.1	-	-
6	4.8	10.5	1.6	2.2	6.5	77	1009.1	3.6	7.3	1.8	03	-	-	-
7	3.1	5.1	2.3	1.0	6.1	80	1006.8	-	7.5	3.1	05	4.3	-	-
8	2.7	4.1	1.4	2.0	6.6	89	1008.0	0.9	7.8	2.9	05	-	-	-
9	3.3	6.0	0.2	0.2	7.1	91	1004.5	0.5	8.0	2.4	03	5.7	-	-
10	3.5	5.7	2.1	3.5	7.5	95	1000.9	-	8.0	2.4	05	0.3	-	-
11	1.9	2.6	1.2	1.3	6.3	89	1004.7	-	8.0	4.0	06	2.2	-	-
12	0.4	1.7	- 0.2	- 0.4	5.6	88	1009.0	-	8.0	2.6	03	0.0	1	•
13	- 0.2	1.4	- 1.0	- 1.0	4.7	79	1012.0	-	8.0	2.6	04	0.4	-	-
14	0.1	4.2	- 2.4	- 2.4	5.4	86	1002.4	1.1	7.8	4.6	06	3.5	1	•
15	0.3	2.4	- 1.0	- 1.1	5.2	83	999.6	-	8.0	1.8	03	-	-	-
16	0.3	2.1	- 1.2	- 1.4	4.7	76	1002.8	-	7.8	2.0	04	-	-	-
17	2.9	8.6	- 1.0	- 2.8	5.5	73	1002.2	7.5	5.5	3.0	05	2.7	-	-
18	1.7	3.3	0.5	0.0	6.3	91	1007.5	-	8.0	1.6	02	1.3	1	•
19	8.2	14.6	1.0	1.0	10.1	90	1000.6	0.9	7.8	2.9	04	2.6	-	-
20	9.8	13.7	7.1	3.0	11.3	93	1000.7	0.7	6.0	1.1	02	8.6	-	-
21	5.0	10.1	2.4	1.4	8.3	94	1010.6	-	8.0	1.8	03	4.8	-	-
22	1.5	4.5	0.2	0.2	5.9	88	1019.1	2.7	5.8	3.1	06	1.7	2	•
23	6.0	11.6	- 2.0	- 5.6	7.2	75	1019.8	0.0	5.6	2.6	06	0.0	-	-
24	13.6	20.7	7.7	5.0	10.1	67	1009.0	3.2	7.0	1.9	03	-	-	-
25	12.4	19.0	8.4	4.4	11.5	80	1009.2	3.2	6.9	2.8	05	-	-	-
26	9.0	14.5	5.3	4.4	9.6	85	1022.9	8.9	6.6	1.9	03	-	-	-
27	8.4	17.7	0.1	0.2	7.9	76	1023.2	10.9	3.0	1.6	03	-	-	-
28	13.9	21.2	3.4	3.2	10.0	66	1020.9	11.6	4.5	2.5	05	-	-	-
29	10.8	16.4	6.4	4.6	10.2	80	1026.4	9.5	4.1	2.0	04	-	-	-
30	9.6	17.0	- 0.3	- 3.1	8.9	74	1029.9	12.5	3.3	2.1	05	-	-	-

GDAŃSK-WRZESZCZ

DNI	TEMPERATURA POWIETRZA				PREŻNOŚĆ PARY WODNEJ	WILGOTNOŚĆ WZGLĘDNA	CIŚNIENIE ATMOSFERYCZNE	USŁONECZNIENIE	ZACHMURZENIE	WIATR		OPAD	ŚNIEG	
	T	Max	Min	T_g	e	U	P	S	N	v	v_{max}	R_d	s_h	s_g
1	6.7	11.7	3.6	0.4	7.4	76	1017.5	•	4.5	2.9	05	-	-	-
2	5.5	11.3	0.0	- 3.1	6.8	76	1020.0	•	3.1	1.8	05	-	-	-
3	6.5	12.1	3.6	3.5	7.0	74	1016.5	•	6.6	2.8	06	-	-	-
4	5.8	10.9	1.7	- 1.6	7.0	77	1014.0	•	5.5	1.0	03	-	-	-
5	8.3	15.3	- 0.2	- 2.4	7.8	74	1011.3	•	4.8	2.0	04	1.9	-	-
6	4.7	10.1	2.9	1.9	6.9	81	1010.6	•	7.3	2.1	03	-	-	-
7	2.9	3.9	2.4	0.7	6.5	87	1008.3	•	7.6	3.8	05	5.6	-	-
8	2.2	3.2	1.3	2.6	6.6	92	1009.1	•	8.0	5.6	07	-	-	-
9	3.0	5.7	0.2	0.4	7.0	91	1006.2	•	8.0	2.9	05	0.1	-	-
10	3.4	5.5	2.2	3.4	7.4	96	1001.6	•	8.0	5.3	08	0.5	-	-
11	2.1	2.6	1.9	1.9	6.5	92	1005.0	•	8.0	8.1	09	2.5	-	-
12	0.6	2.3	0.2	0.0	5.7	88	1009.0	•	8.0	9.5	11	0.1	-	-
13	- 0.3	1.2	- 1.5	- 3.1	4.7	78	1013.1	•	8.0	6.3	08	0.1	-	-
14	0.4	4.4	- 1.7	- 1.8	5.2	82	1004.5	•	7.6	4.0	06	2.4	-	-
15	0.7	2.6	- 0.4	- 0.5	5.0	78	1000.5	•	7.9	4.1	06	-	-	-
16	0.2	1.2	- 0.7	- 1.0	4.7	76	1003.8	•	7.4	4.0	07	-	-	-
17	2.4	6.1	- 2.0	- 4.8	5.8	80	1003.8	•	6.0	4.3	07	0.2	-	-
18	1.9	3.3	1.1	0.9	6.2	89	1008.8	•	8.0	4.3	06	3.4	-	-
19	7.8	14.9	1.5	1.4	9.4	89	1002.7	•	7.5	2.8	04	4.5	-	-
20	11.7	16.0	7.0	3.7	10.9	80	1002.0	•	8.5	2.8	05	-	-	-
21	5.5	11.6	2.7	3.3	8.4	92	1011.4	•	7.8	3.1	08	3.9	-	-
22	2.1	4.1	0.6	0.0	5.9	82	1019.6	•	6.0	6.4	08	0.4	-	-
23	6.3	11.2	0.0	- 3.5	6.3	65	1022.1	•	4.9	5.5	08	-	-	-
24	12.6	19.1	7.5	6.9	9.4	66	1011.0	•	7.3	3.1	06	-	-	-
25	13.6	20.8	6.2	3.5	10.9	72	1010.0	•	5.5	4.5	08	-	-	-
26	7.0	15.0	2.8	4.2	8.8	88	1024.2	•	5.0	3.6	06	-	-	-
27	3.7	6.4	1.4	1.6	7.6	95	1025.4	•	6.0	1.3	03	-	-	-
28	9.6	14.6	3.9	2.2	9.2	77	1022.7	•	3.3	2.5	04	-	-	-
29	9.8	13.7	6.0	3.3	8.8	74	1027.0	•	3.0	3.8	08	-	-	-
30	12.8	19.5	6.9	1.8	8.3	58	1030.5	•	3.3	3.4	07	-	-	-

KOSZALIN

DNI	TEMPERATURA POWIETRZA				PRĘŻNOŚĆ PARY WODNEJ	WILGOTNOŚĆ WZGLĘDNA	CIŚNIENIE ATMOSFERYCZNE	USŁONECZNIENIE	ZACHMURZENIE	WIATR		OPAD	ŚNIEG	
	T	Max	Min	T_g	e	U	P	S	N	v	v_{max}	R_d	s_h	s_g
1	6.3	12.0	2.3	0.4	7.1	77	1014.0	7.5	6.1	3.1	05	-	-	-
2	8.4	13.5	5.4	4.4	7.4	68	1015.8	3.9	5.6	2.9	04	-	-	-
3	4.5	9.8	0.2	- 3.9	6.6	80	1013.0	1.1	5.4	1.9	05	-	-	-
4	5.6	12.0	1.9	- 1.8	6.7	76	1010.3	3.9	5.6	1.8	03	-	-	-
5	5.3	14.1	1.9	- 2.4	6.9	80	1008.3	4.4	5.4	2.4	04	-	-	-
6	3.7	8.4	0.0	0.0	6.5	83	1007.1	2.7	5.9	2.5	06	0.0	-	-
7	4.7	6.9	2.8	2.2	7.4	86	1003.7	-	7.9	2.1	04	4.1	-	-
8	4.0	7.5	2.5	2.4	7.1	87	1005.1	-	7.6	4.0	06	0.0	-	-
9	4.6	7.5	1.4	0.7	7.6	89	1001.3	-	8.0	2.5	04	2.9	-	-
10	3.2	7.7	2.2	0.7	7.4	96	998.4	-	8.0	4.6	08	0.9	-	-
11	1.2	2.5	0.3	1.4	6.2	93	1002.7	-	8.0	5.4	07	6.3	-	-
12	0.5	1.8	- 0.1	- 0.2	5.4	85	1007.7	-	8.0	6.1	07	0.0	1	+
13	- 0.2	0.9	- 1.0	- 2.0	4.7	77	1009.4	-	8.0	4.0	06	2.4	-	-
14	0.5	2.8	- 1.7	- 1.7	5.4	85	999.3	0.4	8.0	6.5	08	0.7	2	+
15	0.0	1.6	- 1.0	- 1.0	5.2	86	997.9	-	8.0	3.3	06	0.0	-	-
16	1.0	4.5	- 1.0	- 1.2	5.0	76	999.9	-	7.0	2.5	03	0.0	-	-
17	5.0	11.0	- 0.2	- 0.9	6.5	74	998.6	-	8.0	2.9	05	4.7	-	-
18	2.6	7.4	0.9	0.8	7.0	95	1004.9	-	8.0	2.9	05	4.1	-	-
19	8.8	14.5	2.9	2.5	10.4	90	997.6	0.9	7.5	4.5	08	4.1	-	-
20	9.6	12.9	7.9	6.8	11.1	93	999.2	0.7	5.8	2.8	05	3.5	-	-
21	3.2	10.9	2.4	3.1	7.3	95	1009.8	-	8.0	3.1	05	7.9	-	-
22	1.7	4.6	0.3	0.1	6.2	90	1019.2	3.9	5.3	3.5	07	0.1	-	-
23	6.7	13.2	- 0.6	- 3.7	6.9	71	1014.5	0.0	6.3	4.9	09	0.4	-	-
24	13.3	21.3	8.3	6.4	9.8	65	1006.6	3.8	7.0	3.4	05	-	-	-
25	10.8	17.4	6.4	8.8	10.9	85	1008.0	0.7	7.5	4.0	06	0.0	-	-
26	7.7	13.9	5.4	6.0	9.9	94	1021.6	9.7	6.5	1.6	03	-	-	-
27	8.9	14.4	2.1	- 1.0	9.1	81	1020.6	13.2	0.5	3.1	06	-	-	-
28	9.9	15.8	7.0	3.7	10.1	83	1019.1	0.9	6.5	1.4	03	0.9	-	-
29	5.0	9.9	3.8	3.3	8.3	88	1026.3	9.9	3.1	3.1	05	-	-	-
30	8.8	14.9	2.0	- 0.8	8.2	73	1029.5	12.0	3.9	3.9	06	-	-	-

KOŁOBRZEG

DNI	TEMPERATURA POWIETRZA				PRĘŻNOŚĆ PARY WODNEJ	WILGOTNOŚĆ WZGLĘDNA	CIŚNIENIE ATMOSFERYCZNE	USŁONECZNIENIE	ZACHMURZENIE	WIATR		OPAD	ŚNIEG	
	T	Max	Min	T_g	e	U	P	S	N	v	v_{max}	R_d	s_h	s_g
1	7.0	12.6	2.4	- 0.6	7.4	76	1017.0	6.6	6.4	2.6	04	-	-	-
2	7.8	13.7	5.8	3.8	7.5	72	1018.8	1.8	6.3	2.5	04	-	-	-
3	4.4	9.3	0.1	- 4.0	7.0	84	1016.3	-	5.1	1.0	03	0.0	-	-
4	5.0	11.9	2.0	- 1.4	6.6	78	1013.8	4.9	6.4	2.1	04	-	-	-
5	3.8	11.5	1.1	- 3.1	7.0	88	1011.7	1.8	6.4	1.9	03	-	-	-
6	2.0	4.8	- 1.1	- 4.3	6.2	88	1010.4	2.6	6.9	3.5	06	0.4	-	-
7	3.9	6.3	2.9	1.6	7.5	92	1006.7	-	8.0	3.3	06	7.9	-	-
8	2.7	3.9	2.1	1.7	6.8	93	1008.4	-	7.9	5.8	08	0.1	-	-
9	3.8	6.8	1.5	0.4	7.5	92	1004.2	-	8.0	3.4	05	0.5	-	-
10	2.1	5.4	1.9	1.6	6.8	96	1001.7	-	8.0	6.9	08	0.8	-	-
11	1.5	2.6	0.6	0.9	6.3	92	1006.0	-	8.0	7.9	09	5.8	-	-
12	0.9	1.9	0.2	- 0.3	5.3	82	1011.4	-	8.0	7.8	09	-	-	-
13	0.0	1.4	- 0.7	- 1.5	4.8	79	1012.5	-	8.0	4.6	06	5.1	-	-
14	0.8	3.5	- 1.4	- 2.0	5.6	87	1002.1	0.4	7.8	5.9	08	1.2	3	+
15	0.4	1.9	- 0.3	- 0.7	5.1	80	1001.2	-	8.0	6.1	08	0.0	-	-
16	1.2	4.6	- 0.5	- 1.1	5.0	77	1002.6	0.2	7.8	5.4	07	1.4	-	-
17	3.3	10.8	0.1	- 0.4	6.9	87	1001.5	-	8.0	3.3	04	5.2	-	-
18	2.1	4.2	1.1	0.8	6.8	96	1008.0	-	8.0	4.6	07	4.3	-	-
19	9.0	14.6	2.2	1.7	10.4	91	1000.3	1.4	7.1	3.0	06	6.6	-	-
20	9.3	12.3	8.0	5.4	10.8	91	1002.2	0.4	7.1	2.3	06	9.6	-	-
21	3.2	10.8	2.5	2.6	7.2	94	1013.2	-	8.0	2.4	03	6.4	-	-
22	2.0	4.8	0.6	- 0.4	6.4	91	1022.8	4.6	5.4	2.8	05	0.0	-	-
23	7.1	13.6	- 0.1	- 3.5	7.3	73	1019.1	0.2	6.4	4.0	06	1.3	-	-
24	11.3	18.8	9.3	6.9	9.4	71	1009.5	4.0	7.4	2.6	04	-	-	-
25	9.3	15.2	5.5	6.8	10.0	86	1011.3	0.5	7.4	2.6	05	0.0	-	+
26	6.2	11.3	4.4	3.3	9.2	96	1024.8	6.1	6.3	1.6	02	-	-	-
27	6.5	8.6	1.6	- 1.3	7.8	92	1024.2	11.8	1.9	3.8	06	-	-	-
28	6.3	11.7	3.3	0.1	8.5	90	1022.6	2.5	5.4	1.5	03	0.0	-	-
29	5.2	7.4	4.1	2.5	8.0	91	1029.8	5.1	4.8	2.5	05	-	-	-
30	7.8	12.5	2.5	- 1.3	7.7	74	1033.0	11.9	3.4	2.9	05	-	-	+

ELBLĄG

DNI	TEMPERATURA POWIETRZA				PRĘŻNOŚĆ PARY WODNEJ	WILGOTNOŚĆ WZGLĘDNA	CIŚNIENIE ATMOSFERYCZNE	USŁONECZNIENIE	ZACHMURZENIE	WIATR		OPAD	ŚNIEG	
	T	Max	Min	T_g	e	U	P	S	N	v	v_{max}	R_d	s_h	s_g
1	4.9	9.8	1.1	- 2.5	7.4	86	1014.1	.	3.9	1.4	02	-	-	-
2	6.5	12.9	- 0.2	- 3.7	7.3	78	1015.6	.	3.0	2.0	04	-	-	-
3	7.7	12.3	4.1	- 1.9	7.2	71	1012.5	.	4.3	3.3	04	-	-	-
4	7.5	11.5	4.2	1.6	7.3	72	1009.7	.	3.8	1.4	03	-	-	-
5	8.9	14.6	3.0	- 2.2	7.5	68	1008.0	.	4.4	2.6	03	-	-	-
6	7.2	11.4	5.1	2.3	8.1	79	1006.1	.	5.0	1.4	02	-	-	-
7	6.2	8.6	3.5	1.6	6.9	72	1003.3	.	7.6	1.5	05	0.5	-	-
8	4.4	7.9	3.2	3.0	7.5	90	1003.8	.	7.5	2.0	05	-	-	-
9	5.5	10.0	1.0	- 0.5	7.6	84	1002.0	.	7.0	2.4	03	-	-	-
10	6.1	8.9	4.1	6.3	8.8	93	996.6	.	7.9	1.6	03	2.5	-	-
11	2.9	4.8	2.6	1.3	6.9	92	999.7	.	8.0	2.9	04	1.5	-	-
12	0.7	3.0	0.2	- 0.4	5.8	91	1003.7	.	8.0	4.4	06	0.0	-	-
13	- 0.5	1.6	- 2.6	- 2.2	4.8	81	1008.6	.	7.8	3.3	05	0.0	-	-
14	0.4	5.2	- 2.0	- 2.6	5.3	84	1001.1	.	7.8	3.4	05	1.2	-	-
15	0.5	3.4	- 0.1	- 1.6	5.4	85	996.4	.	7.9	1.8	02	0.3	-	-
16	0.7	3.1	- 0.6	- 1.8	5.1	79	999.3	.	6.3	1.3	02	-	-	-
17	2.7	7.3	- 1.3	- 3.3	5.5	75	999.4	.	3.1	2.3	04	-	-	-
18	2.4	5.7	- 0.6	- 3.3	6.4	88	1004.2	.	5.6	1.0	03	0.4	-	-
19	7.4	12.5	2.5	2.3	9.7	93	999.4	.	7.3	1.8	04	9.4	-	-
20	10.4	15.9	8.2	5.7	11.0	88	998.4	.	5.9	0.6	02	10.7	-	-
21	5.4	11.4	2.5	1.8	8.7	95	1007.0	.	5.1	1.9	05	6.3	-	-
22	1.6	3.2	0.4	- 0.1	6.1	88	1015.3	.	6.4	2.3	04	1.9	-	-
23	5.5	10.5	- 2.1	- 5.3	5.9	68	1019.7	.	4.9	2.4	05	0.0	-	-
24	12.7	17.5	8.0	6.5	9.9	68	1008.0	.	7.3	3.0	06	-	-	-
25	15.2	21.4	11.4	7.7	11.3	66	1006.4	.	5.0	2.3	04	-	-	-
26	8.4	12.5	6.1	3.3	9.0	83	1019.8	.	6.3	1.8	03	-	-	-
27	8.7	17.5	0.4	- 1.3	8.9	81	1020.5	.	4.3	1.3	03	-	-	-
28	16.5	21.9	11.0	8.9	9.1	50	1017.9	.	3.9	2.5	05	-	-	-
29	10.4	18.6	7.2	4.3	9.4	75	1022.4	.	3.0	2.4	05	-	-	-
30	10.4	16.5	4.0	- 0.2	8.4	68	1026.2	.	4.3	2.8	06	-	-	-

SUWAŁKI

DNI	TEMPERATURA POWIETRZA				PRĘŻNOŚĆ PARY WODNEJ	WILGOTNOŚĆ WZGLĘDNA	CIŚNIENIE ATMOSFERYCZNE	USŁONECZNIENIE	ZACHMURZENIE	WIATR		OPAD	ŚNIEG	
	T	Max	Min	T_g	e	U	P	S	N	v	v_{max}	R_d	s_h	s_g
1	2.0	6.9	- 3.4	- 6.7	5.1	73	999.0	2.8	6.3	1.8	04	-	-	-
2	5.2	9.6	2.1	1.4	7.8	88	999.6	0.4	6.5	2.9	04	0.1	-	-
3	5.6	9.7	0.3	0.7	6.3	71	998.9	5.8	4.9	3.8	08	0.0	-	-
4	3.4	5.5	1.3	- 1.6	7.1	91	993.3	-	7.9	2.5	05	3.5	-	-
5	6.4	12.4	3.3	3.0	7.2	78	994.5	7.7	5.4	2.9	05	-	-	-
6	8.1	14.8	0.6	- 2.5	7.2	69	992.0	8.4	4.1	2.9	06	0.0	-	-
7	7.5	13.2	3.8	1.2	9.1	88	988.5	1.2	7.9	1.6	02	9.0	-	-
8	3.6	8.6	1.9	4.9	7.4	93	987.1	-	8.0	3.0	05	2.4	-	-
9	3.1	5.8	0.6	0.7	7.0	91	988.1	-	8.0	3.6	04	-	-	-
10	9.4	16.6	4.9	4.2	9.9	85	981.2	4.8	7.5	1.8	04	6.9	-	-
11	3.7	8.0	2.9	3.0	7.5	95	982.7	-	8.0	4.1	05	8.4	-	-
12	1.3	3.7	- 0.1	1.5	6.3	94	984.4	-	8.0	3.6	05	2.3	-	-
13	- 3.5	0.0	- 5.8	- 4.6	3.8	79	991.7	-	8.0	3.9	07	0.0	-	-
14	- 1.1	1.2	- 3.8	- 4.0	4.6	81	988.0	-	8.0	4.3	08	0.4	-	-
15	0.5	1.9	- 0.7	- 1.5	5.7	91	980.6	-	7.8	1.3	02	4.0	-	-
16	1.6	4.1	- 0.6	- 0.7	5.4	79	982.5	-	8.0	2.1	03	-	-	-
17	2.6	5.3	- 0.7	- 0.5	6.1	81	983.5	-	8.0	3.0	04	0.0	-	-
18	4.0	5.2	2.6	2.8	7.1	87	986.6	-	8.0	3.6	05	-	-	-
19	6.2	11.3	- 1.3	- 4.3	7.7	79	986.9	4.3	5.9	3.1	05	1.1	-	-
20	10.5	15.1	6.8	6.4	11.0	87	983.8	1.1	6.5	1.6	03	0.8	-	-
21	11.4	16.6	6.7	5.6	10.3	78	990.8	6.1	6.8	2.3	04	6.2	-	-
22	3.4	13.4	2.0	2.2	6.6	83	995.8	-	8.0	6.5	08	0.1	-	-
23	4.5	10.0	- 1.3	- 2.7	4.8	59	1004.8	10.5	3.8	3.4	06	-	-	-
24	11.0	19.3	2.4	0.0	8.3	63	995.8	7.6	5.0	3.9	09	-	-	-
25	14.3	21.3	6.7	3.0	11.5	72	992.4	5.0	5.3	3.0	07	4.2	-	-
26	9.5	17.6	6.1	5.3	9.2	78	1002.6	10.0	5.4	3.6	06	-	-	-
27	10.7	16.8	3.9	1.3	8.0	65	1005.3	10.6	3.5	4.1	07	-	-	-
28	13.4	20.8	5.9	3.2	7.4	54	1004.0	13.6	1.4	3.8	07	-	-	-
29	14.4	21.7	6.4	4.0	9.5	60	1006.1	12.1	3.6	2.5	06	0.0	-	-
30	11.9	18.5	6.4	5.5	8.8	65	1007.6	7.4	4.9	4.8	08	-	-	-

KĘTRZYN

DNI	TEMPERATURA POWIETRZA T	Max	Min	T_g	PRĘŻNOŚĆ PARY WODNEJ e	WILGOTNOŚĆ WZGLĘDNA U	CIŚNIENIE ATMOSFERYCZNE P	USŁONECZNIENIE S	ZACHMURZENIE N	WIATR v	v_{max}	OPAD R_d	ŚNIEG s_h	s_g
1	4.9	11.5	- 0.5	- 1.7	6.0	69	1007.6	.	4.3	1.3	03	-	-	-
2	4.5	9.4	- 1.1	- 3.9	7.6	89	1008.7	.	4.6	1.3	03	-	-	-
3	6.6	10.9	1.4	- 0.7	6.9	72	1006.6	.	5.3	2.9	05	-	-	-
4	3.1	7.8	- 0.7	- 2.6	7.1	93	1002.8	.	6.1	1.1	05	0.1	-	-
5	7.2	13.2	0.6	- 0.9	7.4	75	1002.5	.	4.6	2.3	04	-	-	-
6	8.5	15.7	5.1	3.6	8.6	78	1000.0	.	5.6	1.9	05	0.2	-	-
7	6.9	11.6	2.6	1.8	8.9	87	996.5	.	7.4	1.3	03	5.5	-	-
8	4.3	8.4	2.8	2.7	7.8	94	996.5	.	8.0	2.0	04	-	-	-
9	4.3	7.7	0.8	0.0	7.4	88	996.0	.	7.9	2.3	04	-	-	-
10	7.0	10.1	5.3	4.3	9.5	95	989.9	.	8.0	1.4	03	5.0	-	-
11	2.7	7.3	1.9	2.3	7.1	95	991.9	.	8.0	3.4	04	22.5	-	-
12	0.3	2.5	- 0.6	0.1	5.7	90	994.7	.	8.0	4.0	06	2.1	-	-
13	- 2.6	0.1	- 4.5	- 4.8	4.0	79	1001.3	.	8.0	3.1	05	0.0	-	-
14	- 0.2	2.9	- 3.5	- 4.0	5.2	85	995.7	.	7.3	3.1	06	0.6	-	-
15	0.4	2.9	- 1.2	- 2.4	5.5	88	989.3	.	7.0	1.3	03	1.6	1	.
16	0.8	2.7	- 0.8	- 1.0	5.2	80	992.1	.	7.6	2.3	03	-	-	-
17	2.2	4.8	- 1.6	- 3.5	5.9	84	992.6	.	7.3	1.5	03	0.0	-	-
18	3.6	5.9	2.0	2.1	7.0	88	996.7	.	8.0	2.5	04	-	-	-
19	5.9	9.9	0.3	- 1.2	8.8	93	994.2	.	6.5	2.0	04	5.8	-	-
20	9.9	15.3	6.3	5.4	11.0	90	992.1	.	6.1	1.5	03	7.5	-	-
21	9.3	17.3	4.3	4.5	10.1	87	999.7	.	6.5	2.3	04	8.1	-	-
22	2.1	6.5	0.9	0.7	6.2	87	1006.6	.	7.0	6.6	08	0.1	-	-
23	5.2	11.0	- 1.1	- 4.3	5.1	60	1013.4	.	3.5	3.1	05	-	-	-
24	11.7	19.3	5.3	4.2	9.0	66	1003.0	.	6.9	3.4	06	-	-	-
25	14.9	22.9	8.7	7.4	11.7	72	999.9	.	3.4	2.9	08	-	-	-
26	8.2	18.9	5.4	4.1	9.0	83	1012.4	.	5.0	3.4	07	-	-	-
27	9.9	18.0	1.8	1.9	8.3	72	1013.8	.	3.1	2.1	04	-	-	-
28	14.4	20.2	8.1	5.0	9.6	61	1012.2	.	1.1	2.3	05	-	-	-
29	14.4	21.6	9.1	6.3	9.4	60	1014.7	.	2.0	2.4	04	-	-	-
30	10.5	17.7	3.7	2.1	8.9	72	1018.1	.	3.6	3.0	06	-	-	-

ŚWINOUJŚCIE

DNI	TEMPERATURA POWIETRZA T	Max	Min	T_g	PRĘŻNOŚĆ PARY WODNEJ e	WILGOTNOŚĆ WZGLĘDNA U	CIŚNIENIE ATMOSFERYCZNE P	USŁONECZNIENIE S	ZACHMURZENIE N	WIATR v	v_{max}	OPAD R_d	ŚNIEG s_h	s_g
1	7.3	12.6	1.9	1.1	7.9	78	1016.2	7.5	4.0	1.8	05	-	.	.
2	8.5	13.9	4.4	3.4	8.1	75	1017.8	5.8	5.3	1.6	05	-	-	-
3	5.9	10.9	0.3	- 1.7	7.8	84	1015.2	9.4	2.9	1.4	05	-	-	-
4	6.4	11.1	4.3	3.6	7.5	79	1013.0	7.4	6.8	1.1	02	0.0	-	-
5	4.9	6.5	3.1	1.3	8.0	93	1011.4	1.0	7.5	1.0	03	-	-	-
6	3.6	5.0	1.8	0.6	6.7	85	1009.8	4.9	6.9	5.5	09	0.8		
7	5.0	8.8	3.0	3.1	8.0	92	1006.5	1.0	7.6	2.9	08	0.3		-
8	2.9	4.6	2.2	2.7	7.3	98	1007.9	-	8.0	6.6	09	2.0	-	-
9	4.0	7.2	2.8	3.2	8.0	98	1003.2	-	8.0	3.1	06	0.2	-	-
10	2.5	4.0	1.9	2.6	7.1	97	1001.3	-	8.0	8.3	12	16.1	-	
11	1.9	2.8	1.2	1.5	6.8	97	1005.9	-	8.0	8.5	10	1.6		-
12	1.2	1.9	0.6	1.1	5.8	87	1011.6	-	7.9	8.4	09	0.6	-	-
13	0.3	1.5	- 0.7	- 0.3	5.5	88	1011.2	-	7.6	6.6	09	3.6	1	-
14	0.7	2.3	- 0.8	- 0.1	6.0	92	1002.0	0.1	8.0	3.8	06	0.6	4	.
15	0.7	1.4	- 0.1	0.5	5.2	81	1001.5	-	7.9	5.9	08	-	-	-
16	1.6	3.0	0.0	0.5	5.8	84	1001.6	-	8.0	6.5	09	0.2	-	-
17	2.5	4.0	0.9	1.9	6.9	94	1001.1	-	8.0	2.6	05	2.6	-	-
18	2.2	3.2	0.8	1.7	7.0	98	1007.3	-	8.0	5.4	08	7.1	-	-
19	10.2	16.5	2.7	3.1	10.6	86	999.5	3.8	6.9	2.0	04	6.5	-	-
20	8.1	15.2	4.0	8.3	10.2	95	1002.2	2.0	7.5	1.3	02	4.3	-	-
21	3.9	5.4	3.0	3.8	7.2	90	1013.4	-	8.0	2.0	04	5.3	-	-
22	2.5	4.7	0.6	0.7	6.6	90	1023.0	3.2	6.1	2.1	03	0.5	-	-
23	8.1	13.6	1.7	1.3	7.3	68	1017.4	0.6	6.0	2.8	05	0.1	-	-
24	10.8	18.3	7.7	6.5	9.1	72	1009.1	1.6	7.0	1.0	03	2.9	-	-
25	7.4	12.2	5.0	5.4	9.7	94	1011.5	5.2	6.1	1.1	03	0.5	-	-
26	6.9	10.2	3.6	2.0	9.4	94	1024.5	10.9	3.5	1.0	02	-	-	-
27	5.7	8.4	3.6	1.5	8.5	94	1023.4	10.7	0.3	2.5	05	-	-	-
28	6.4	8.8	3.3	2.4	8.7	90	1022.4	9.7	2.8	1.9	03	-	-	-
29	7.5	10.3	5.0	5.3	8.9	87	1030.4	9.6	3.4	5.4	07	-	-	-
30	9.2	13.3	7.2	5.5	8.9	71	1033.4	13.2	3.4	2.4	05	-	-	-

MIKOŁAJKI

DNI	TEMPERATURA POWIETRZA T	Max	Min	T_g	PRĘŻNOŚĆ PARY WODNEJ e	WILGOTNOŚĆ WZGLĘDNA U	CIŚNIENIE ATMOSFERYCZNE P	USŁONECZNIENIE S	ZACHMURZENIE N	WIATR v	v_{max}	OPAD R_d	ŚNIEG s_h	s_g
1	3.6	10.6	- 1.8	- 4.4	5.8	75	1002.7	9.1	3.8	1.6	03	-	-	-
2	4.3	9.0	- 0.1	- 2.1	7.5	89	1003.6	-	5.5	3.3	06	-	-	-
3	5.6	10.1	0.8	- 0.5	6.7	76	1002.1	5.9	5.5	3.8	08	-	-	-
4	3.2	6.7	0.7	- 2.0	7.0	91	997.9	-	6.5	2.8	05	0.4	-	-
5	6.3	12.6	- 0.4	- 2.4	6.9	76	998.1	6.9	2.6	2.3	04	0.0	-	-
6	8.8	15.6	3.8	1.9	7.8	72	995.4	8.0	4.3	3.9	06	0.0	-	-
7	7.6	13.5	3.7	3.0	9.2	89	992.2	2.0	7.4	1.6	04	26.3	-	-
8	4.7	9.0	3.4	3.2	8.3	97	991.8	-	8.0	4.0	05	0.2	-	-
9	4.3	7.3	2.0	2.1	7.7	92	991.4	-	7.9	3.0	04	0.0	-	-
10	7.3	13.4	5.0	4.5	9.9	96	984.9	2.8	7.8	2.9	05	3.4	-	-
11	4.0	8.2	3.0	2.5	7.9	97	986.6	-	8.0	4.5	06	10.4	-	-
12	0.5	3.3	- 0.2	- 0.4	5.9	93	989.7	-	8.0	5.1	06	3.6	-	-
13	- 2.6	0.0	- 4.2	- 2.9	4.1	81	996.3	-	8.0	4.4	07	0.0	-	-
14	0.1	3.6	- 2.8	- 2.4	5.5	88	990.9	-	7.0	5.3	08	0.7	-	-
15	0.4	3.5	- 0.8	- 2.4	5.7	91	984.7		6.6	1.3	02	1.9	1	.
16	1.2	3.9	- 0.3	- 0.4	5.4	81	987.1	0.8	6.5	2.6	04	-	-	-
17	2.6	5.8	- 1.5	- 2.8	6.2	84	987.7	-	7.3	2.1	04	0.0	-	-
18	3.9	5.4	2.8	2.7	6.9	87	991.9	-	7.9	2.3	03	-	-	-
19	5.7	9.8	0.7	- 2.6	9.0	96	990.1	0.1	5.6	2.8	05	5.5	-	-
20	8.8	16.6	5.0	4.9	10.6	94	987.9	2.7	6.3	1.1	04	0.9	-	-
21	8.3	15.2	2.5	2.0	10.1	92	994.7	2.9	4.9	1.8	04	13.7	-	-
22	2.3	9.8	1.7	- 0.2	6.3	88	1001.9	-	6.8	6.4	10	0.1	-	-
23	5.2	10.2	- 0.9	- 3.4	5.1	60	1008.9	10.7	3.4	4.4	07	-	-	-
24	11.0	18.7	5.2	3.5	8.1	64	998.8	4.6	4.4	4.4	08	-	-	-
25	13.8	21.6	7.0	4.5	10.7	72	195.8	6.3	4.0	3.6	07	-	-	-
26	9.0	17.4	5.9	4.9	9.0	79	1007.6	8.3	4.6	4.9	09	-	-	-
27	10.3	17.1	2.5	1.1	8.5	72	1009.0	7.3	2.9	3.3	07	-	-	-
28	13.3	19.7	8.4	5.9	8.6	59	1007.4	13.4	1.8	2.6	05	-	-	-
29	13.8	21.6	8.1	8.7	9.1	61	1010.1	11.8	3.6	2.0	05	-	-	-
30	11.0	18.0	5.2	4.0	8.5	67	1013.3	9.4	3.4	4.4	07	-	-	-

ŻESKÓ

DNI	TEMPERATURA POWIETRZA T	Max	Min	T_g	PRĘŻNOŚĆ PARY WODNEJ e	WILGOTNOŚĆ WZGLĘDNA U	CIŚNIENIE ATMOSFERYCZNE P	USŁONECZNIENIE S	ZACHMURZENIE N	WIATR v	v_{max}	OPAD R_d	ŚNIEG s_h	s_g
1	6.9	11.8	1.9	- 0.4	7.4	77	1011.3	6.9	3.9	1.8	03	-	-	-
2	8.5	13.9	5.4	4.0	7.6	71	1012.8	1.9	5.5	2.1	04	-	-	-
3	9.2	9.9	- 0.8	- 3.0	7.0	85	1010.0	-	5.0	1.9	04	-	-	-
4	5.7	11.0	0.7	- 1.4	6.9	77	1007.5	2.4	6.4	1.6	03	-	-	-
5	5.6	14.2	0.0	- 2.8	7.3	83	1005.7	1.3	6.0	1.6	04	-	-	-
6	6.5	14.3	1.3	1.1	7.7	81	1004.0	5.1	7.6	1.9	04	9.7	-	-
7	7.6	11.3	5.0	3.6	9.5	91	1001.0	0.2	8.0	1.8	02	1.4	-	-
8	5.8	8.9	3.5	3.5	8.5	92	1002.0	-	8.0	1.9	04	0.2	-	-
9	6.3	8.7	4.0	3.6	8.9	92	998.1	-	8.0	3.1	05	1.1	-	-
10	5.3	8.7	4.1	4.0	8.5	95	995.3	-	8.0	3.0	05	1.2	-	-
11	2.0	4.6	1.0	1.6	6.7	95	999.8		8.0	3.5	05	7.7		
12	0.9	2.7	0.0	- 0.2	5.7	87	1005.0	-	8.0	4.3	05	0.1	-	-
13	0.2	1.3	- 1.2	- 1.5	5.1	82	1005.8	-	8.0	4.5	07	1.8	-	-
14	1.0	4.0	- 1.4	- 1.0	5.3	81	996.8	0.6	7.8	6.0	09	1.8	L	
15	0.5	1.7	- 0.6	- 0.8	5.5	87	995.2	-	8.0	2.3	04	0.2	L	
16	1.7	4.8	- 0.7	- 0.9	5.9	86	996.4	-	8.0	3.8	06	0.2	-	-
17	5.1	11.1	1.5	1.0	7.5	85	995.5	-	8.0	2.8	07	3.7	-	-
18	3.7	7.4	2.0	2.1	7.4	93	1002.1	-	8.0	1.4	03	6.7	-	-
19	10.1	14.8	4.4	3.8	11.3	92	995.0	2.0	7.8	2.6	06	11.5	-	-
20	9.9	14.0	8.0	6.3	11.3	93	997.0	0.6	6.5	1.9	03	3.9	-	-
21	4.0	11.0	3.4	3.5	7.4	90	1007.5	-	8.0	2.8	04	7.0	-	-
22	2.5	6.1	0.4	- 0.1	6.3	87	1017.0	2.4	6.0	2.4	04	0.4	-	-
23	7.6	14.0	0.8	- 2.8	7.1	69	1013.4	0.2	6.0	4.5	06	0.0	-	-
24	15.2	20.8	9.6	8.1	10.1	59	1004.0	5.1	7.1	2.8	04	-	-	-
25	11.0	18.7	9.1	6.5	12.0	86	1005.8	0.2	6.9	1.9	04	0.2		
26	10.0	17.2	5.5	3.1	9.7	83	1018.8	8.1	4.9	1.1	02	-	-	-
27	11.7	19.4	3.9	0.1	8.8	70	1017.4	12.2	0.1	2.1	05	-	-	-
28	12.5	19.4	6.2	2.9	11.3	78	1016.1	4.5	4.4	1.5	02	-	-	-
29	7.7	12.4	4.4	2.6	8.9	85	1023.9	9.6	1.4	2.9	05	-	-	-
30	9.5	16.6	0.4	- 2.5	8.2	72	1027.3	11.4	2.0	2.3	06	-	-	-

OLSZTYN-DAJTKI

DNI	TEMPERATURA POWIETRZA T	Max	Min	T_g	PRĘŻNOŚĆ PARY WODNEJ e	WILGOTNOŚĆ WZGLĘDNA U	CIŚNIENIE ATMOSFERYCZNE P	USŁONECZNIENIE S	ZACHMURZENIE N	WIATR v	v_{max}	OPAD R_d	ŚNIEG s_h	s_g
1	5.3	11.8	-0.9	-5.4	6.7	76	1002.1	.	3.8	1.5	03	-	-	-
2	4.5	10.2	-3.9	-7.2	7.3	85	1003.4	.	4.1	2.0	04	-	-	-
3	6.7	11.0	1.4	-1.0	7.3	76	1001.0	.	6.3	2.9	05	-	-	-
4	4.9	10.5	-1.3	-4.4	7.0	82	997.6	.	3.3	1.8	04	-	-	-
5	6.4	13.2	-3.6	-5.9	6.9	75	997.2	.	2.6	2.0	05	-	-	-
6	9.5	16.0	4.1	1.9	8.0	73	994.5	.	4.0	3.1	05	-	-	-
7	7.2	10.9	2.4	0.7	9.3	90	991.4	.	7.6	2.4	04	1.8	-	-
8	5.8	9.1	4.2	4.0	8.6	94	991.7	.	7.9	3.8	05	-	-	-
9	5.4	8.7	1.9	1.8	8.1	90	990.4	.	7.9	3.6	05	-	-	-
10	7.7	12.3	5.1	1.5	9.9	94	984.6	.	7.9	3.8	06	10.6	-	-
11	2.7	6.9	1.6	1.8	7.4	100	986.8	.	8.0	5.6	08	25.4	-	-
12	0.4	2.2	-0.7	-0.6	5.8	92	990.6	.	8.0	5.5	07	0.2	-	-
13	-1.6	0.0	-3.0	-3.4	4.4	81	996.2	.	8.0	4.0	05	0.0	-	-
14	0.0	3.5	-3.1	-3.3	5.6	90	989.6	.	6.6	3.5	05	1.5	-	-
15	0.3	2.4	-2.2	-4.6	6.2	98	984.5	.	7.8	1.9	04	2.6	1	.
16	1.0	3.1	-1.2	-2.7	5.7	86	987.0	.	6.5	3.1	05	-	-	-
17	2.0	7.2	-3.5	-6.6	6.1	87	987.5	.	3.3	3.1	05	-	-	-
18	2.8	5.3	-0.9	-3.4	6.7	90	992.1	.	7.0	2.3	04	0.0	-	-
19	5.9	11.1	-0.5	-3.8	9.3	97	988.9	.	5.4	3.0	06	7.5	-	-
20	10.4	16.4	4.4	1.6	11.0	88	987.4	.	6.0	2.1	05	-	-	-
21	8.6	17.4	2.0	2.0	9.7	88	994.6	.	4.6	2.5	06	11.3	-	-
22	1.6	5.4	0.1	0.2	6.4	94	1002.8	.	6.4	5.1	06	0.4	-	-
23	5.2	10.5	-4.0	-5.0	5.9	69	1008.0	.	3.0	3.1	04	-	-	-
24	11.4	18.3	4.9	2.6	9.7	73	997.5	.	6.4	2.6	07	-	-	-
25	14.2	22.1	5.2	2.7	11.6	75	995.1	.	5.3	2.5	06	-	-	-
26	9.6	18.4	6.6	3.9	9.9	84	1007.6	.	5.6	3.9	05	-	-	-
27	10.1	18.0	0.6	-1.7	9.2	77	1008.3	.	3.8	2.9	06	-	-	-
28	14.6	21.2	7.2	3.6	10.1	64	1006.3	.	1.9	3.3	05	-	-	-
29	12.8	21.6	3.4	0.1	9.6	68	1009.8	.	1.9	2.5	07	-	-	-
30	10.3	17.8	2.1	0.3	8.7	73	1013.7	.	4.0	4.3	07	-	-	-

SZCZECINEK

DNI	TEMPERATURA POWIETRZA T	Max	Min	T_g	PRĘŻNOŚĆ PARY WODNEJ e	WILGOTNOŚĆ WZGLĘDNA U	CIŚNIENIE ATMOSFERYCZNE P	USŁONECZNIENIE S	ZACHMURZENIE N	WIATR v	v_{max}	OPAD R_d	ŚNIEG s_h	s_g
1	6.3	11.3	3.1	0.5	7.1	77	1001.4	6.8	5.0	1.9	03	-	-	-
2	7.7	13.6	3.0	-0.7	7.0	70	1002.9	7.5	4.5	1.6	03	-	-	-
3	4.6	10.1	0.5	-3.6	6.6	80	999.7	2.4	5.3	2.0	05	-	-	-
4	6.2	11.5	1.3	-0.6	6.8	74	997.4	4.4	6.5	1.3	03	-	-	-
5	6.5	14.3	-0.4	-3.3	7.4	78	995.2	6.5	4.3	0.9	03	0.0	-	-
6	7.1	15.1	0.1	-1.5	8.1	81	993.5	5.5	6.6	1.9	03	0.0	-	-
7	5.5	10.3	2.5	1.5	8.3	90	990.8	-	7.6	1.6	03	0.6	-	-
8	5.4	8.0	4.3	4.0	8.0	89	991.9	-	7.9	2.4	04	0.6	-	-
9	5.1	8.2	1.9	1.2	8.2	92	988.3	-	8.0	2.6	04	1.1	-	-
10	6.1	8.6	3.9	6.3	9.0	94	984.7	-	8.0	4.0	06	-	-	-
11	2.0	3.9	1.3	1.6	6.6	94	988.5	-	8.0	5.9	07	3.4	-	-
12	0.5	2.1	-0.3	-0.5	5.6	87	993.6	-	8.0	5.5	07	0.0	-	-
13	-0.5	0.8	-1.8	-1.8	4.7	80	995.7	-	8.0	4.3	08	3.6	-	-
14	0.3	3.3	-1.9	-1.9	5.1	82	986.9	0.6	7.9	6.4	08	2.6	3	.
15	0.3	2.4	-1.3	-1.9	5.2	83	984.3	-	8.0	2.3	04	0.0	3	.
16	0.8	3.8	-0.6	-0.8	5.1	79	986.4	-	6.6	3.6	06	0.0	-	-
17	5.2	10.9	-1.4	-2.3	6.4	72	985.7	5.3	6.5	3.4	06	1.5	-	-
18	4.2	8.7	2.5	2.0	7.4	90	991.5	-	8.0	1.3	03	4.7	-	-
19	9.3	14.8	3.7	3.0	10.2	87	985.6	1.6	7.8	4.1	08	9.7	-	-
20	9.3	13.1	6.8	4.3	10.6	91	987.0	1.1	4.9	2.6	04	3.2	-	-
21	4.0	10.7	3.2	1.0	7.7	94	996.2	-	7.0	3.3	05	8.7	-	-
22	1.4	4.2	0.3	0.0	5.9	87	1005.6	2.8	5.4	4.1	06	0.3	-	-
23	6.6	12.9	-0.7	-5.0	7.0	74	1004.5	1.2	6.6	5.6	08	-	-	-
24	13.4	19.6	8.0	6.2	9.8	65	994.5	4.2	6.9	2.9	05	-	-	-
25	12.1	19.0	7.5	4.0	11.2	80	995.0	2.8	7.4	2.9	06	0.0	-	-
26	11.4	17.6	7.9	6.9	9.8	75	1008.2	11.6	4.4	2.0	05	-	-	-
27	11.0	18.2	1.6	-1.4	8.4	68	1007.5	13.0	0.3	1.6	04	0.1	-	-
28	13.8	21.6	8.6	4.6	11.5	74	1005.6	5.6	6.4	1.9	04	0.0	-	-
29	11.1	17.4	5.7	4.6	9.9	77	1011.9	9.4	3.5	3.4	06	-	-	-
30	10.6	17.7	3.5	1.3	8.1	67	1015.9	13.3	3.1	3.1	07	-	-	-

CHOJNICE

DNI	TEMPERATURA POWIETRZA T	Max	Min	T_g	PRĘŻNOŚĆ PARY WODNEJ e	WILGOTNOŚĆ WZGLĘDNA U	CIŚNIENIE ATMOSFERYCZNE P	USŁONECZNIENIE S	ZACHMURZENIE N	WIATR v	v_{max}	OPAD R_d	ŚNIEG s_h	s_g
1	5.5	9.8	2.2	-0.2	7.4	83	997.2	6.3	6.1	2.5	04	-	-	-
2	6.7	13.8	1.3	-2.3	6.9	74	998.5	10.8	2.6	2.1	04	-	-	-
3	5.6	9.5	1.2	-0.2	6.9	78	995.3	5.1	6.5	2.6	04	-	-	-
4	6.6	11.2	1.9	-0.9	7.2	75	993.1	8.7	6.5	1.1	03	-	-	-
5	7.8	13.7	2.5	0.1	7.6	73	991.0	7.2	6.6	3.1	06	0.0	-	-
6	7.1	14.9	1.3	0.0	8.3	84	989.3	6.2	5.9	1.9	05	0.1	-	-
7	3.9	10.4	1.9	2.0	7.5	92	986.7	-	8.0	2.3	06	3.7	-	-
8	4.1	7.8	2.6	3.3	7.6	93	987.7	1.7	8.0	2.5	04	0.0	-	-
9	4.7	8.4	0.8	1.1	8.2	94	984.5	0.1	8.0	3.4	04	0.1	-	-
10	6.2	9.2	2.9	6.6	9.0	94	980.2	-	8.0	3.3	06	-	-	-
11	1.7	3.4	0.9	1.2	6.7	97	983.6	-	8.0	4.8	06	2.0	-	-
12	0.1	1.4	-0.8	-0.6	5.8	94	988.3	-	8.0	5.0	06	0.0	-	-
13	-1.2	0.6	-2.2	-2.2	5.2	93	991.3	-	8.0	4.5	06	2.6	-	-
14	-0.3	2.6	-2.6	-2.2	5.3	88	983.1	0.8	7.9	7.1	10	5.2	5	.
15	-0.2	2.2	-2.3	-2.0	5.4	89	979.9	-	8.0	1.1	02	0.5	5	.
16	-0.1	3.3	-1.5	-1.5	5.1	85	982.3	-	7.3	3.0	07	-	-	-
17	3.6	10.4	-2.3	-2.8	6.2	79	981.9	8.5	7.5	3.8	06	0.0	-	-
18	3.0	6.7	1.1	1.2	7.0	93	987.4	-	8.0	2.4	04	2.9	-	-
19	8.1	14.0	1.7	1.7	10.2	93	982.0	1.9	7.9	3.6	05	6.4	-	-
20	9.0	13.8	4.5	4.2	10.6	93	982.6	1.7	6.6	3.0	06	0.2	-	-
21	4.5	10.0	3.0	1.2	8.1	96	991.1	-	6.4	3.1	06	9.2	-	-
22	0.8	3.5	0.0	0.2	5.9	92	1000.4	1.9	5.9	5.5	09	0.3	-	-
23	5.5	11.7	-1.7	-4.8	7.0	78	1001.0	2.3	5.4	4.0	07	-	-	-
24	11.8	17.3	6.3	5.5	9.7	71	990.9	5.0	7.8	3.1	05	-	-	-
25	12.6	19.0	8.9	7.3	11.5	80	990.6	3.7	6.3	4.4	07	0.0	-	-
26	11.2	17.5	6.2	5.5	9.5	75	1003.4	11.7	5.5	2.8	04	-	-	-
27	10.3	17.8	1.7	0.1	8.6	72	1003.4	13.8	1.0	2.4	04	-	-	-
28	14.4	21.9	7.4	6.4	10.6	67	1001.2	11.2	4.5	2.1	03	-	-	-
29	12.7	19.0	8.5	7.1	10.3	73	1006.4	9.6	3.8	4.9	08	-	-	-
30	11.3	19.3	3.5	2.2	7.8	64	1010.6	14.0	3.3	4.1	08	-	-	-

SZCZECIN-DĄBIE

DNI	TEMPERATURA POWIETRZA T	Max	Min	T_g	PRĘŻNOŚĆ PARY WODNEJ e	WILGOTNOŚĆ WZGLĘDNA U	CIŚNIENIE ATMOSFERYCZNE P	USŁONECZNIENIE S	ZACHMURZENIE N	WIATR v	v_{max}	OPAD R_d	ŚNIEG s_h	s_g
1	7.7	13.2	3.0	1.9	7.6	75	1017.3	7.5	4.4	4.8	06	-	-	-
2	8.7	14.6	1.2	-1.3	7.5	70	1018.4	5.2	5.0	3.0	06	-	-	-
3	5.6	11.1	-2.0	-4.2	7.5	83	1015.7	4.6	4.1	4.0	07	-	-	-
4	6.4	12.2	2.1	0.9	7.0	75	1013.2	3.4	5.0	2.1	04	0.0	-	-
5	6.2	14.1	0.1	-2.0	7.8	83	1011.4	2.4	5.8	1.6	04	-	-	-
6	8.2	16.8	3.2	2.9	8.4	80	1009.1	6.7	7.5	3.3	05	4.4	-	-
7	8.4	13.5	5.7	4.4	9.7	88	1006.5	1.1	6.6	3.1	04	0.0	-	-
8	6.4	8.8	4.1	3.2	8.8	91	1007.3	-	7.9	3.9	05	1.1	-	-
9	7.8	10.5	5.4	5.1	9.8	92	1003.1	-	8.0	6.3	08	0.9	-	-
10	7.1	10.0	5.9	6.0	9.6	94	1000.0	-	8.0	5.3	06	6.6	-	-
11	3.4	6.4	2.4	2.9	7.4	95	1004.8	-	8.0	5.4	07	0.5	-	-
12	1.8	3.5	1.1	1.0	5.9	84	1010.7	0.3	7.9	6.9	07	0.6	-	-
13	0.9	2.1	-0.5	-0.8	5.6	86	1010.9	-	8.0	6.6	10	3.5	1	.
14	1.6	3.7	0.0	-0.2	5.7	83	1002.7	1.4	7.0	8.4	10	2.4	1	.
15	1.1	2.6	-0.8	-1.5	5.8	88	1000.9	-	8.0	4.0	05	0.4	3	.
16	3.1	6.5	0.3	0.2	6.5	85	1000.9	-	8.0	5.9	08	2.9	-	-
17	4.5	6.7	2.5	2.0	7.9	93	1000.5	-	8.0	4.3	07	4.3	-	-
18	4.2	7.0	2.1	1.9	7.5	91	1007.4	-	7.9	4.0	06	8.7	-	-
19	11.3	17.1	4.9	4.4	11.0	84	1000.1	2.6	7.1	6.3	08	8.9	-	-
20	11.2	16.0	7.5	6.0	10.9	83	1002.5	3.0	6.0	4.1	06	0.3	-	-
21	5.0	12.5	4.2	4.3	7.8	90	1013.7	-	8.0	3.8	05	6.3	-	-
22	3.0	5.2	1.4	0.9	6.7	88	1023.8	0.1	6.9	4.5	06	0.0	-	-
23	9.2	14.6	-0.2	-2.4	7.0	62	1019.3	0.1	6.9	6.3	07	-	-	-
24	15.5	21.1	11.1	9.0	10.0	57	1009.6	3.8	7.3	4.1	07	-	-	-
25	12.1	17.2	10.2	9.0	12.2	87	1011.6	1.9	6.0	2.5	04	0.2	-	-
26	11.0	17.8	3.4	2.6	9.8	78	1024.9	11.9	2.6	3.1	06	-	-	-
27	12.6	19.9	3.5	0.9	9.3	68	1023.5	13.9	0.1	3.8	05	-	-	-
28	12.3	20.0	4.6	2.9	10.9	77	1022.3	9.7	2.4	2.5	04	-	-	-
29	9.8	14.8	6.3	3.7	9.4	78	1030.8	10.6	2.1	4.3	07	-	-	-
30	11.4	17.9	4.1	1.9	9.1	70	1034.3	13.0	1.8	3.6	06	-	-	-

ELBLĄG

DNI	TEMPERATURA POWIETRZA T	Max	Min	T_g	PRĘŻNOŚĆ PARY WODNEJ e	WILGOTNOŚĆ WZGLĘDNA U	CIŚNIENIE ATMOSFERYCZNE P	USŁONECZNIENIE S	ZACHMURZENIE N	WIATR v	v_{max}	OPAD R_d	ŚNIEG s_h	s_g
1	4.5	10.7	- 1.6	- 0.7	6.6	79	1001.2	.	3.6	1.1	03	-	-	-
2	5.5	10.7	- 0.6	- 0.5	7.6	84	1001.5	.	4.3	3.6	07	-	-	-
3	5.8	10.1	2.9	4.1	7.2	79	999.6	.	6.5	4.1	07	-	-	-
4	5.3	11.2	0.9	- 0.5	7.0	81	996.4	.	2.5	1.4	03	-	-	-
5	7.1	14.1	- 0.5	- 0.4	7.2	74	996.2	.	2.1	2.6	05	-	-	-
6	10.4	17.1	2.9	1.3	8.7	70	993.7	.	3.8	1.8	04	-	-	-
7	9.6	13.8	4.9	1.1	10.0	84	990.3	.	7.4	1.9	04	13.0	-	-
8	6.6	9.6	5.1	5.0	9.1	93	990.4	.	8.0	2.3	03	-	-	-
9	5.7	10.1	2.4	2.3	8.6	94	989.0	.	6.8	3.6	06	-	-	-
10	8.9	16.4	4.7	3.3	10.3	90	982.9	.	4.6	2.0	05	3.8	-	-
11	4.6	10.5	3.8	4.5	8.5	99	984.6	.	8.0	4.4	06	6.3	-	-
12	1.1	4.0	0.4	0.6	6.1	91	989.1	.	8.0	3.6	05	-	-	-
13	- 1.0	0.8	- 2.1	- 1.9	5.0	87	994.8	.	7.9	4.3	05	0.0	-	-
14	1.1	7.6	- 2.2	- 2.4	5.9	88	988.7	.	6.0	3.9	07	5.8	-	-
15	0.5	5.0	- 0.9	- 1.9	5.9	93	983.3	.	8.0	1.4	03	1.5	3	.
16	2.0	6.3	- 0.6	- 0.9	5.6	80	985.6	.	5.6	2.6	04	-	-	-
17	2.9	6.9	- 0.9	- 1.4	6.2	83	985.9	.	3.4	2.8	06	-	-	-
18	4.5	10.2	- 0.9	- 1.3	7.1	85	990.7	.	5.0	2.9	05	0.0	-	-
19	6.9	12.8	1.0	- 1.4	9.8	96	988.1	.	5.0	2.6	06	3.9	-	-
20	9.6	16.1	5.6	3.1	10.8	90	987.1	.	4.8	1.5	05	2.6	-	-
21	10.1	18.7	2.2	0.1	10.2	84	993.5	.	4.9	2.4	07	3.6	-	-
22	2.4	11.9	1.7	1.2	6.4	89	1002.9	.	7.0	6.6	08	0.1	-	-
23	5.4	11.7	- 3.2	- 6.1	6.1	70	1007.3	.	3.3	2.9	06	-	-	-
24	12.4	19.7	5.5	2.9	10.3	73	996.9	.	5.5	3.3	07	-	-	-
25	15.6	22.7	7.8	4.1	12.2	72	994.2	.	2.1	2.9	06	-	-	-
26	11.6	18.0	6.8	5.2	10.0	75	1006.2	.	3.4	4.8	07	-	-	-
27	9.7	15.2	3.2	1.6	9.4	79	1006.6	.	3.1	3.3	05	0.0	-	-
28	14.6	21.4	8.5	6.9	10.1	62	1004.8	.	0.6	3.9	07	-	-	-
29	14.8	23.0	6.5	2.5	10.4	64	1008.1	.	1.9	3.3	07	-	-	-
30	12.6	19.5	4.7	2.9	9.7	69	1012.3	.	3.0	4.8	08	-	-	-

BIAŁYSTOK

DNI	TEMPERATURA POWIETRZA T	Max	Min	T_g	PRĘŻNOŚĆ PARY WODNEJ e	WILGOTNOŚĆ WZGLĘDNA U	CIŚNIENIE ATMOSFERYCZNE P	USŁONECZNIENIE S	ZACHMURZENIE N	WIATR v	v_{max}	OPAD R_d	ŚNIEG s_h	s_g
1	2.0	5.3	- 2.7	- 5.7	5.8	83	1001.9	0.1	6.0	1.4	03	-	-	-
2	6.5	11.2	2.6	1.9	8.7	89	1001.8	0.3	7.6	3.1	05	0.0	-	-
3	5.7	11.1	0.8	- 0.7	7.3	81	1001.5	5.2	4.1	2.9	06	0.0	-	-
4	4.1	7.0	1.9	1.2	7.9	96	995.8	-	8.0	2.1	03	7.2	-	-
5	7.0	13.0	0.1	- 1.3	8.0	81	998.7	9.3	2.9	1.8	03	-	-	-
6	9.2	16.0	2.2	- 1.2	8.4	75	996.2	10.6	1.4	2.0	03	-	-	-
7	10.4	17.4	4.2	0.3	9.1	74	992.0	2.7	6.0	2.6	03	4.1	-	-
8	6.8	12.1	4.3	6.3	8.9	90	990.2	-	8.0	2.4	04	0.0	-	-
9	6.0	10.1	2.4	2.5	8.5	91	990.9	0.5	6.6	1.8	03	-	-	-
10	11.8	18.3	4.8	1.0	10.9	80	984.3	8.4	3.4	2.1	04	2.9	-	-
11	10.0	16.1	6.7	5.3	11.7	95	984.4	4.2	7.0	2.0	03	5.4	-	-
12	4.4	9.1	1.7	5.2	7.9	94	987.5	-	8.0	2.3	04	0.4	-	-
13	- 1.4	- 1.2	- 2.8	- 1.3	4.7	85	994.9	-	8.0	2.5	05	0.0	-	-
14	1.8	5.4	- 2.5	- 2.1	5.9	84	991.3	0.2	8.0	3.0	04	0.0	-	-
15	3.1	6.3	1.4	1.9	7.0	92	983.6	-	7.9	1.9	03	7.9	-	-
16	3.1	6.4	1.0	0.9	6.4	85	985.2	-	8.0	2.1	03	0.4	-	-
17	4.5	7.0	1.3	1.3	7.4	88	986.0	-	7.9	2.6	05	0.0	-	-
18	5.4	7.0	4.1	3.8	7.9	87	990.0	-	8.0	2.6	04	0.0	-	-
19	6.9	12.4	- 0.6	- 2.6	9.0	88	990.6	3.7	4.9	1.9	04	3.1	-	-
20	9.3	14.6	5.0	4.2	10.6	92	988.0	0.4	6.5	1.3	03	6.8	-	-
21	11.5	18.1	3.8	2.1	11.0	82	994.8	6.1	4.9	1.3	03	6.7	-	-
22	5.6	12.2	3.0	3.2	8.1	85	1001.0	-	8.0	4.5	08	0.0	-	-
23	5.1	10.6	- 1.1	- 2.7	5.3	62	1009.3	12.9	1.8	2.9	05	-	-	-
24	12.2	20.4	3.6	0.5	9.9	69	1000.0	9.1	5.1	3.0	05	-	-	-
25	15.4	22.2	9.2	5.1	12.3	72	996.4	3.1	4.9	3.1	06	1.5	-	-
26	12.2	17.6	8.3	7.7	10.9	78	1005.2	7.2	5.1	2.9	05	-	-	-
27	12.4	18.2	6.7	5.4	10.0	71	1007.2	3.6	6.1	3.4	05	-	-	-
28	14.3	21.0	6.4	3.3	9.5	62	1006.2	13.6	0.3	2.5	05	-	-	-
29	15.4	22.4	8.1	5.6	10.3	69	1008.9	12.6	2.3	1.9	03	-	-	-
30	14.1	20.3	8.1	5.9	10.3	66	1010.8	9.2	5.0	2.5	04	-	-	-

BYDGOSZCZ

DNI	TEMPERATURA POWIETRZA T	Max	Min	T_g	PRĘŻNOŚĆ PARY WODNEJ e	WILGOTNOŚĆ WZGLĘDNA U	CIŚNIENIE ATMOSFERYCZNE P	USŁONECZNIENIE S	ZACHMURZENIE N	WIATR v	v_{max}	OPAD R_d	ŚNIEG s_h	s_g
1	4.9	10.5	- 0.3	- 2.6	7.3	86	1010.2	3.5	5.6	1.5	04	-	-	-
2	5.1	13.0	- 4.2	- 5.4	6.7	78	1010.9	7.4	4.0	2.0	04	-	-	-
3	6.6	11.7	4.0	2.1	6.2	66	1007.7	5.2	7.1	2.6	05	-	-	-
4	4.7	12.0	- 2.6	- 4.7	5.7	71	1005.4	4.5	6.0	0.6	02	-	-	-
5	6.1	15.4	- 2.0	- 4.7	7.0	76	1003.6	3.9	4.4	2.0	05	-	-	-
6	9.1	17.2	- 1.1	- 3.0	7.6	68	1001.4	6.9	4.6	1.1	03	0.2	-	-
7	7.3	13.3	2.8	1.4	9.0	87	998.9	0.4	7.8	1.8	05	4.0	-	-
8	5.8	8.5	3.8	3.8	8.3	90	999.9	-	8.0	2.0	03	0.0	-	-
9	6.8	11.8	2.8	2.7	8.7	88	996.4	0.6	6.8	4.0	05	0.0	-	-
10	7.2	10.3	4.8	4.0	9.3	92	991.9	-	8.0	3.1	06	0.0	-	-
11	3.5	9.3	2.5	1.8	7.2	91	995.3	-	8.0	4.1	07	0.1	-	-
12	1.6	2.9	0.6	0.6	5.9	86	1000.4	-	8.0	4.8	06	0.0	-	-
13	- 0.1	2.1	1.0	- 0.8	4.8	78	1003.8	0.0	8.0	4.4	06	2.4	-	-
14	1.7	7.9	- 1.1	- 0.8	5.2	76	996.3	3.0	6.5	5.0	08	2.5	4	.
15	0.5	2.7	- 1.6	- 2.3	5.5	88	992.5	-	8.0	1.1	02	2.6	3	.
16	1.9	5.6	- 0.3	- 0.3	5.3	76	994.6	1.3	6.3	3.1	06	-	-	-
17	4.3	10.4	- 1.1	- 2.3	6.0	73	994.1	4.6	6.0	2.9	05	0.0	-	-
18	5.4	9.2	2.5	1.1	7.3	82	999.7	-	7.3	1.8	04	3.1	-	-
19	9.2	16.1	3.3	2.3	10.4	89	994.8	2.5	7.4	4.0	08	9.5	-	-
20	9.9	16.6	2.8	1.2	10.5	87	995.4	5.3	4.4	3.1	05	9.3	-	-
21	6.5	13.3	0.8	- 0.1	8.7	89	1003.2	4.6	5.8	2.9	06	14.5	-	-
22	2.0	4.7	- 0.1	- 0.2	6.0	85	1013.7	0.3	6.1	5.0	08	0.0	-	-
23	6.4	14.5	- 4.8	- 6.6	6.1	67	1014.2	6.0	4.1	4.6	08	-	-	-
24	12.1	18.9	6.3	4.7	9.5	69	1003.7	1.3	6.3	3.3	05	-	-	-
25	14.3	20.9	6.9	5.3	11.4	72	1002.7	4.2	5.4	3.3	05	-	-	-
26	11.9	16.6	6.4	3.8	9.3	69	1015.7	7.5	5.5	2.0	03	0.0	-	-
27	10.3	19.3	2.8	0.0	9.3	77	1015.4	8.3	4.5	1.9	04	-	-	-
28	14.6	21.5	7.5	6.1	10.5	64	1013.0	10.0	3.9	2.4	05	0.0	-	-
29	14.3	21.4	5.4	3.4	10.1	66	1017.8	7.0	2.4	2.0	04	-	-	-
30	12.3	21.1	1.4	1.4	7.7	59	1022.7	12.5	2.8	3.5	06	-	-	-

OSTRÓŁĘKA

DNI	TEMPERATURA POWIETRZA T	Max	Min	T_g	PRĘŻNOŚĆ PARY WODNEJ e	WILGOTNOŚĆ WZGLĘDNA U	CIŚNIENIE ATMOSFERYCZNE P	USŁONECZNIENIE S	ZACHMURZENIE N	WIATR v	v_{max}	OPAD R_d	ŚNIEG s_h	s_g
1	4.4	11.8	- 2.0	- 5.4	5.7	72	1007.5	5.9	5.1	0.9	03	-	-	-
2	5.6	10.7	0.4	- 2.9	7.6	84	1007.5	0.5	6.9	2.8	04	-	-	-
3	5.8	11.1	1.5	- 0.2	7.0	77	1006.3	4.6	7.0	3.4	04	0.0	-	-
4	4.5	8.2	0.9	- 0.6	7.2	86	1002.3	-	5.6	2.5	04	0.0	-	-
5	6.8	14.8	- 2.0	- 4.3	6.7	72	1003.2	8.1	1.5	1.6	03	-	-	-
6	9.9	17.5	2.1	- 1.4	7.7	67	1000.5	9.5	3.6	1.6	05	-	-	-
7	11.1	16.8	7.4	5.6	9.3	72	995.4	3.7	6.9	1.8	02	11.5	-	-
8	7.2	10.6	4.9	7.3	9.4	93	996.5	0.3	7.8	2.5	04	0.0	-	-
9	6.1	11.4	2.5	2.8	8.3	89	995.7	2.1	6.8	2.4	04	-	-	-
10	11.6	19.3	3.6	1.0	10.9	81	988.9	9.0	3.0	1.3	03	3.8	-	-
11	7.8	12.6	6.3	7.4	10.0	95	990.1	-	8.0	2.3	03	3.4	-	-
12	2.3	6.9	0.9	2.2	6.6	91	994.4	-	8.0	4.1	06	-	-	-
13	- 1.0	1.4	- 1.8	- 1.0	4.6	81	1001.0	-	8.0	3.4	05	-	-	-
14	1.8	6.6	- 2.0	- 1.8	6.2	86	995.6	-	7.5	3.1	04	1.5	-	-
15	1.1	6.9	0.1	- 1.2	6.0	91	989.4	-	7.0	2.1	03	2.4	1	.
16	3.3	8.6	- 0.2	- 1.0	6.1	80	991.5	5.8	5.6	3.4	05	-	-	-
17	3.4	6.8	- 1.4	- 3.4	6.8	87	991.9	-	6.0	1.8	03	-	-	-
18	5.6	10.4	4.1	4.1	7.4	83	996.4	6.5	5.0	3.0	05	-	-	-
19	6.5	11.7	- 0.5	- 2.9	9.5	95	995.2	0.9	3.9	2.9	04	2.1	-	-
20	9.7	16.3	5.0	3.6	10.8	90	993.0	3.7	4.6	1.0	03	5.1	-	-
21	11.2	19.1	3.8	1.1	11.1	84	999.7	5.8	5.0	1.1	04	5.3	-	-
22	6.4	12.8	2.3	2.6	7.0	85	1008.0	-	6.9	5.9	07	0.0	-	-
23	6.0	12.3	- 2.0	- 4.1	5.1	59	1014.4	12.4	1.9	3.0	05	-	-	-
24	13.2	21.5	4.2	1.9	9.4	63	1003.8	10.5	4.9	3.4	07	-	-	-
25	15.6	23.5	8.1	5.6	12.0	72	1000.7	8.6	5.0	2.1	05	2.0	-	-
26	11.8	19.5	7.3	6.6	10.3	76	1011.8	12.1	2.5	4.1	07	-	-	-
27	10.9	15.5	4.4	3.3	9.7	75	1012.8	3.9	5.6	3.3	05	0.0	-	-
28	14.9	20.9	9.0	7.3	9.9	61	1011.2	11.1	1.8	3.0	05	-	-	-
29	15.2	22.9	7.4	6.1	10.4	63	1014.2	11.5	2.1	1.1	02	-	-	-
30	13.2	19.7	6.0	4.6	9.1	64	1017.7	11.2	3.9	4.0	06	-	-	-

TORUŃ

DNI	TEMPERATURA POWIETRZA T	Max	Min	T_g	PRĘŻNOŚĆ PARY WODNEJ e	WILGOTNOŚĆ WZGLĘDNA U	CIŚNIENIE ATMOSFERYCZNE P	USŁONECZNIENIE S	ZACHMURZENIE N	WIATR v	v_{max}	OPAD R_d	ŚNIEG s_h	s_g
1	4.7	9.8	2.6	0.4	7.6	89	1011.0	1.7	5.3	1.1	02	-	-	-
2	5.0	13.1	- 3.6	- 6.1	6.5	78	1011.5	7.5	2.8	2.0	05	-	-	-
3	6.4	10.8	3.4	2.2	7.2	76	1008.4	6.8	6.0	3.4	05	-	-	-
4	4.7	11.5	- 1.8	- 4.9	6.6	80	1006.1	4.8	2.9	0.9	02	-	-	-
5	7.1	15.6	- 1.4	- 5.4	7.5	76	1004.6	4.6	4.3	2.0	04	-	-	-
6	9.4	17.5	0.8	- 3.1	8.3	74	1002.3	9.6	2.8	1.9	04	0.0	-	-
7	7.1	12.7	2.6	- 1.3	9.7	96	999.4	0.4	7.4	1.3	03	14.1	-	-
8	5.4	8.4	3.3	3.4	8.6	96	1000.3	-	7.9	2.3	04	-	-	-
9	6.8	11.3	4.0	3.9	9.1	92	997.3	1.8	6.8	3.8	06	-	-	-
10	6.9	13.3	4.9	2.0	9.6	95	997.0	-	7.0	3.1	06	1.8	-	-
11	3.8	6.3	3.4	3.3	7.7	96	994.9	-	8.0	5.1	06	0.1	-	-
12	1.2	3.9	0.6	0.5	6.1	91	1000.5	-	8.0	5.0	06	-	-	-
13	- 0.3	1.1	- 1.1	- 1.0	5.1	86	1004.6	-	8.0	4.4	06	0.3	-	-
14	2.1	8.6	- 0.9	- 1.0	5.7	81	996.9	3.5	6.0	4.6	07	2.5	-	-
15	0.6	3.2	- 1.3	- 1.7	5.8	91	992.8	-	8.0	2.1	03	2.8	1	•
16	1.9	5.5	- 0.1	- 0.1	5.6	80	995.1	0.4	6.3	2.9	04	-	-	-
17	4.0	9.6	- 0.9	- 2.5	6.4	80	994.6	8.1	3.5	3.4	05	-	-	-
18	4.5	9.0	0.4	- 2.0	7.3	87	1000.4	-	6.9	1.4	03	1.1	-	-
19	9.0	15.4	2.7	0.2	10.8	93	995.8	1.4	6.8	3.0	05	9.8	-	-
20	10.5	16.5	6.3	3.3	11.0	88	995.8	4.8	4.9	2.0	05	0.2	-	-
21	8.3	18.4	1.8	- 0.1	10.0	91	1003.1	5.2	5.1	3.1	08	11.2	-	-
22	2.3	6.9	1.3	1.4	6.2	87	1014.1	0.1	6.3	4.6	07	0.0	-	-
23	6.2	14.2	- 4.6	- 7.5	6.6	72	1015.8	8.6	4.6	4.1	07	-	-	-
24	12.6	19.6	7.2	5.6	9.8	69	1004.8	1.2	5.8	3.3	05	-	-	-
25	14.8	22.1	6.9	3.4	11.3	69	1003.3	3.9	7.1	3.4	05	-	-	-
26	10.7	17.3	6.2	4.4	9.5	75	1016.3	5.6	5.0	3.1	05	-	-	-
27	9.9	18.4	2.5	0.1	9.1	78	1016.1	7.5	4.0	3.3	06	-	-	-
28	15.2	22.4	7.5	3.8	10.4	63	1013.6	10.8	2.0	2.5	05	-	-	-
29	13.7	21.2	6.0	3.0	9.8	66	1018.5	11.3	3.4	3.1	07	-	-	-
30	12.7	21.1	3.4	- 0.6	8.3	61	1023.1	14.2	3.5	2.5	04	-	-	-

GORZÓW WIELKOPOLSKI

DNI	TEMPERATURA POWIETRZA T	Max	Min	T_g	PRĘŻNOŚĆ PARY WODNEJ e	WILGOTNOŚĆ WZGLĘDNA U	CIŚNIENIE ATMOSFERYCZNE P	USŁONECZNIENIE S	ZACHMURZENIE N	WIATR v	v_{max}	OPAD R_d	ŚNIEG s_h	s_g
1	7.4	13.0	3.1	2.9	7.8	78	1012.1	5.8	6.3	1.4	03	-	-	-
2	8.4	14.2	2.4	- 0.5	7.0	67	1012.5	8.3	3.3	1.8	04	-	-	-
3	5.0	10.7	0.8	- 0.5	6.7	78	1009.5	0.3	5.3	2.5	04	-	-	-
4	6.6	12.3	0.8	0.0	6.5	70	1007.1	7.3	6.4	1.6	02	-	-	-
5	7.3	13.8	2.5	1.0	8.2	80	1005.3	5.0	4.4	1.5	02	-	-	-
6	9.4	18.1	1.1	1.2	7.7	71	1002.8	5.3	6.3	2.1	03	1.4	-	-
7	10.0	15.0	6.9	6.8	10.0	83	1000.4	4.5	5.9	1.8	04	0.0	-	-
8	7.0	11.3	4.7	3.1	9.2	80	1000.6	-	7.6	2.3	05	4.9	-	-
9	7.9	11.2	4.8	4.5	10.0	94	996.7	-	6.8	3.5	06	0.1	-	-
10	9.6	14.8	4.9	4.9	10.8	91	993.1	1.5	6.0	2.3	05	1.7	-	-
11	4.9	11.5	4.0	4.1	8.1	94	997.6	-	8.0	2.9	04	3.7	-	-
12	2.3	4.7	0.9	0.8	6.6	91	1003.2	-	8.0	3.3	04	0.4	-	-
13	1.4	3.2	- 0.4	- 0.2	5.7	85	1004.1	-	8.0	4.9	08	1.7	-	-
14	1.6	4.3	0.3	0.0	5.5	80	997.5	1.2	7.5	5.1	08	2.4	-	-
15	0.7	2.5	- 1.6	- 1.6	5.5	86	994.2	-	8.0	1.4	02	0.1	2	•
16	3.8	7.3	1.1	0.9	6.9	86	994.5	-	7.8	3.5	06	0.0	-	-
17	5.3	8.2	2.3	1.8	8.1	90	994.5	-	7.9	2.9	06	6.6	-	-
18	5.0	8.3	1.9	2.0	8.1	93	1001.6	0.3	7.9	1.8	03	6.7	-	-
19	11.8	17.4	5.9	5.6	11.1	82	995.3	2.3	6.8	2.5	04	0.2	-	-
20	10.9	17.0	6.9	4.7	9.2	73	997.1	6.1	5.5	2.1	04	0.0	-	-
21	5.3	13.7	2.8	3.7	8.3	93	1007.2	-	6.5	3.0	05	8.4	-	-
22	2.7	4.8	1.2	1.0	6.6	89	1018.0	-	6.3	3.1	04	0.2	-	-
23	8.0	15.4	- 0.4	- 2.2	6.9	68	1014.2	2.2	6.1	3.9	07	-	-	-
24	14.0	21.0	7.8	6.4	8.4	56	1004.3	5.5	7.4	1.8	02	-	-	-
25	13.1	19.5	8.5	6.4	11.9	80	1005.4	4.4	6.0	2.4	05	0.1	-	-
26	11.1	17.3	4.0	2.0	9.5	76	1018.6	7.7	3.1	1.6	03	-	-	-
27	12.9	18.9	6.1	3.4	8.8	62	1016.7	12.7	0.0	3.0	05	-	-	-
28	14.1	21.0	7.4	5.4	11.2	71	1015.3	9.2	3.9	2.5	04	-	-	-
29	11.5	18.4	6.5	5.7	9.8	73	1022.8	10.6	2.6	5.6	07	-	-	-
30	11.6	19.2	3.3	2.4	8.1	65	1027.1	12.4	2.8	3.6	05	-	-	-

PŁOCK-RADZIWIE

DNI	TEMPERATURA POWIETRZA T	Max	Min	T_g	PRĘŻNOŚĆ PARY WODNEJ e	WILGOTNOŚĆ WZGLĘDNA U	CIŚNIENIE ATMOSFERYCZNE P	USŁONECZNIENIE S	ZACHMURZENIE N	WIATR v	v_{max}	OPAD R_d	ŚNIEG s_h	s_g
1	4.9	10.3	0.5	- 1.7	7.3	85	1011.6	•	5.3	1.6	03	-	-	-
2	5.7	11.4	- 1.4	- 3.3	7.5	83	1011.3	•	5.0	3.0	06	-	-	-
3	6.7	10.2	3.8	3.7	7.3	75	1008.8	•	6.5	4.1	07	-	-	-
4	6.0	12.4	- 0.4	- 2.1	7.0	78	1006.7	•	1.9	1.3	03	-	-	-
5	8.0	15.7	1.0	- 1.5	8.0	77	1005.8	•	3.8	2.4	05	0.7	-	-
6	11.0	17.8	3.7	2.0	9.1	72	1003.4	•	2.1	2.8	05	-	-	-
7	10.9	16.5	6.2	2.8	10.3	80	1000.1	•	6.1	1.5	03	6.3	-	-
8	7.9	12.1	5.0	5.4	9.7	91	1000.4	•	7.0	2.0	04	0.0	-	-
9	8.1	13.0	4.8	4.7	9.7	90	997.9	•	4.8	3.0	05	-	-	-
10	11.3	19.4	4.2	2.6	11.0	85	991.7	•	4.0	2.6	04	6.7	-	-
11	6.8	13.9	4.8	6.9	9.4	94	994.1	•	8.0	3.3	04	4.2	-	-
12	2.6	5.4	1.7	2.6	6.4	87	999.9	•	8.0	3.4	05	-	-	-
13	0.5	2.0	- 0.6	- 0.7	5.5	86	1004.6	•	8.0	3.4	04	-	-	-
14	3.7	10.7	- 0.5	- 0.7	6.9	85	996.0	•	6.4	3.0	05	7.6	-	-
15	2.3	5.9	0.4	- 0.1	6.6	91	993.0	•	8.0	2.3	04	-	-	-
16	4.2	8.3	1.6	1.1	6.6	80	995.3	•	5.9	1.6	04	-	-	-
17	4.8	9.2	0.5	- 0.9	6.9	80	995.3	•	5.1	2.5	04	-	-	-
18	5.8	9.7	0.6	- 0.7	7.8	84	1001.0	•	5.4	0.6	02	0.0	-	-
19	9.5	14.9	3.1	0.9	11.1	93	997.5	•	7.3	1.8	04	2.6	-	-
20	12.1	17.7	7.5	5.5	11.0	80	996.8	•	4.6	2.1	07	-	-	-
21	10.7	18.4	3.3	2.3	10.1	80	1003.4	•	5.6	2.1	05	0.0	-	-
22	3.8	13.1	2.8	2.7	6.6	82	1014.7	•	6.9	5.8	08	0.0	-	-
23	6.3	13.6	- 2.8	- 5.8	6.8	73	1017.4	•	4.5	4.1	07	-	-	-
24	13.2	19.7	5.5	4.1	10.2	69	1006.2	•	6.1	2.8	07	-	-	-
25	15.8	23.6	6.4	4.9	11.7	70	1004.0	•	3.6	4.0	07	-	-	-
26	13.4	18.8	8.5	8.2	10.4	70	1016.1	•	3.5	3.9	07	-	-	-
27	11.5	16.0	5.2	3.2	10.8	80	1016.0	•	4.4	3.1	05	0.0	-	-
28	15.9	22.6	9.0	6.2	10.9	62	1013.8	•	1.0	2.6	04	-	-	-
29	16.0	23.9	6.1	4.0	10.6	62	1017.8	•	2.1	3.4	08	-	-	-
30	14.0	20.3	6.8	3.5	9.4	61	1022.7	•	2.6	2.8	04	-	-	-

POZNAŃ-ŁAWICA

DNI	TEMPERATURA POWIETRZA T	Max	Min	T_g	PRĘŻNOŚĆ PARY WODNEJ e	WILGOTNOŚĆ WZGLĘDNA U	CIŚNIENIE ATMOSFERYCZNE P	USŁONECZNIENIE S	ZACHMURZENIE N	WIATR v	v_{max}	OPAD R_d	ŚNIEG s_h	s_g
1	6.6	11.8	2.9	0.1	8.0	84	1008.3	4.8	5.3	2.1	05	-	-	-
2	7.0	13.1	0.5	- 2.9	7.0	73	1008.5	8.6	2.0	2.9	06	-	-	-
3	6.2	9.6	1.5	- 0.9	7.4	79	1004.9	1.1	6.3	3.8	05	-	-	-
4	7.2	12.4	0.1	- 2.5	6.9	70	1003.2	7.9	6.4	2.0	03	-	-	-
5	8.6	15.5	1.4	- 2.7	8.3	76	1001.3	7.2	2.6	2.0	04	-	-	-
6	10.5	18.1	2.6	- 2.1	8.7	72	999.1	8.0	2.3	1.1	02	0.4	-	-
7	10.1	14.8	7.0	1.6	10.7	87	996.5	1.3	6.1	2.1	04	2.8	-	-
8	7.8	13.6	3.2	2.2	9.7	91	996.7	2.1	6.1	3.9	07	0.2	-	-
9	9.0	12.8	5.6	5.3	10.5	92	993.0	-	6.3	4.4	08	0.0	-	-
10	8.4	13.2	3.9	1.9	10.3	93	988.8	1.4	7.0	4.4	08	0.0	-	-
11	5.1	10.4	4.0	4.5	8.1	92	992.8	-	8.0	4.6	05	0.3	-	-
12	2.9	4.9	1.7	1.8	6.3	84	998.3	-	7.9	5.5	06	-	-	-
13	1.6	3.2	0.3	0.5	5.4	79	1000.6	-	8.0	5.5	07	3.0	-	-
14	4.3	8.6	1.2	1.2	6.3	77	993.7	5.4	6.3	5.9	08	2.0	-	-
15	1.7	3.6	- 1.1	- 0.1	6.1	88	989.9	-	8.0	3.0	04	0.8	-	-
16	5.0	9.5	1.5	1.8	7.1	82	990.7	2.4	6.3	5.3	08	0.0	-	-
17	8.1	12.6	3.1	2.0	8.1	75	990.5	2.7	6.8	4.5	08	0.1	-	-
18	7.1	10.7	4.2	4.3	9.0	89	997.6	0.9	7.4	3.1	06	2.2	-	-
19	11.6	17.7	7.0	7.3	12.1	89	992.5	2.0	6.8	3.6	07	7.5	-	-
20	11.4	17.4	5.9	3.3	11.0	83	993.7	6.9	4.3	3.3	06	0.2	-	-
21	6.7	12.8	2.9	1.3	9.2	93	1002.0	3.3	5.8	4.6	09	13.6	-	-
22	2.9	5.5	0.5	0.5	6.6	88	1013.6	0.2	6.0	6.0	08	0.1	-	-
23	8.5	16.3	- 0.8	- 5.2	6.9	66	1011.5	6.6	5.1	4.1	07	-	-	-
24	13.1	19.5	6.6	2.5	10.3	69	1001.2	2.2	6.3	3.1	05	-	-	-
25	14.6	20.9	7.8	4.6	12.3	75	1000.9	4.6	4.1	3.9	08	-	-	-
26	12.4	17.3	7.0	6.3	9.7	69	1014.0	7.0	5.0	3.8	05	-	-	-
27	12.4	18.9	4.6	0.6	9.8	70	1012.6	11.9	0.4	4.9	08	-	-	-
28	16.6	22.1	10.6	9.0	12.4	67	1010.6	7.5	5.1	2.6	04	0.0	-	-
29	14.3	20.0	9.9	9.0	11.7	73	1016.8	6.6	4.6	6.5	09	0.0	-	-
30	13.0	21.3	3.6	0.8	8.3	61	1021.6	11.9	1.6	5.1	07	-	-	-

SŁUBICE

DNI	TEMPERATURA POWIETRZA				PRĘŻNOŚĆ PARY WODNEJ	WILGOTNOŚĆ WZGLĘDNA	CIŚNIENIE ATMOSFERYCZNE	USŁONECZNIENIE	ZACHMURZENIE	WIATR		OPAD	ŚNIEG	
	T	Max	Min	T_g	e	U	P	S	N	v	v_{max}	R_d	s_h	s_g
1	7.6	12.9	3.2	1.7	8.1	80	1016.0	.	6.0	2.3	04	-	-	-
2	7.5	14.8	0.2	- 3.0	7.0	71	1015.9	.	1.8	1.3	03	-	-	-
3	4.9	11.1	- 1.7	- 4.0	7.4	85	1012.9	.	3.9	1.9	05	-	-	-
4	6.9	13.5	0.8	- 1.0	7.3	76	1010.4	.	4.5	1.1	03	-	-	-
5	7.9	13.8	3.3	0.6	8.6	82	1009.0	.	4.3	1.1	03	-	-	-
6	9.8	18.3	1.0	- 0.9	7.6	68	1006.3	.	5.0	1.8	03	2.3	-	-
7	11.3	15.0	9.3	6.5	10.5	80	1004.4	.	4.8	2.5	05	-	-	-
8	8.5	13.9	3.6	1.4	9.9	90	1004.0	.	7.6	2.6	04	1.2	-	-
9	10.9	15.7	8.2	7.8	11.2	87	999.6	.	5.8	2.1	03	0.0	-	-
10	10.0	16.2	3.9	2.9	11.1	90	996.2	.	7.0	1.9	04	6.5	-	-
11	6.7	12.8	5.1	5.4	9.5	96	1001.6	.	8.0	2.4	04	2.5	-	-
12	3.1	5.4	1.9	2.0	6.9	90	1007.2	.	8.0	3.6	05	0.3	-	-
13	3.4	5.5	1.8	1.5	6.3	81	1006.6	.	7.8	5.0	07	3.9	-	-
14	3.4	5.7	1.5	1.9	5.8	75	1001.8	.	7.5	5.1	10	2.7	-	-
15	1.3	3.1	- 1.3	- 1.5	5.9	88	998.2	.	8.0	2.4	03	0.0	L	-
16	6.4	12.2	2.3	2.0	8.1	84	997.1	.	7.1	3.0	05	1.9	-	-
17	6.9	9.7	5.2	4.6	9.0	91	998.3	.	7.9	2.4	05	2.9	-	-
18	7.5	12.2	3.5	3.4	9.1	88	1005.0	.	7.6	2.0	03	4.4	-	-
19	12.5	17.4	8.7	8.8	11.5	81	999.4	.	6.3	4.1	07	0.0	-	-
20	11.8	16.9	8.7	6.4	10.5	78	1001.5	.	5.9	3.0	06	0.0	-	-
21	5.8	12.9	3.5	3.1	8.6	93	1011.6	.	6.0	3.4	06	9.5	-	-
22	4.4	9.1	0.9	0.0	6.3	76	1022.6	.	3.4	5.0	08	-	-	-
23	9.8	16.9	1.0	- 1.4	7.0	61	1017.3	.	5.8	3.4	06	-	-	-
24	15.2	20.9	10.4	8.8	9.8	57	1007.4	.	7.8	2.4	03	-	-	-
25	12.9	17.4	7.5	5.5	12.6	85	1009.4	.	6.8	2.3	05	-	-	-
26	11.2	17.8	2.8	1.0	9.8	77	1022.1	.	2.4	1.9	04	-	-	-
27	12.7	20.0	2.3	0.6	8.7	64	1019.6	.	0.3	2.8	06	-	-	-
28	14.2	21.2	5.3	2.5	12.1	76	1018.8	.	0.8	1.5	03	-	-	-
29	11.9	19.7	6.9	5.2	10.3	76	1027.3	.	1.9	4.5	08	-	-	-
30	11.5	19.9	1.0	- 1.6	8.8	66	1031.1	.	1.0	2.3	05	-	-	-

KOŁO

DNI	TEMPERATURA POWIETRZA				PRĘŻNOŚĆ PARY WODNEJ	WILGOTNOŚĆ WZGLĘDNA	CIŚNIENIE ATMOSFERYCZNE	USŁONECZNIENIE	ZACHMURZENIE	WIATR		OPAD	ŚNIEG	
	T	Max	Min	T_g	e	U	P	S	N	v	v_{max}	R_d	s_h	s_g
1	5.1	9.4	2.7	- 0.1	7.5	87	1007.4	.	4.4	1.1	02	-	-	-
2	5.6	12.6	- 2.1	- 4.1	7.2	80	1006.7	.	3.4	2.1	04	-	-	-
3	5.8	10.0	4.0	3.8	7.2	79	1003.4	.	4.8	2.8	04	-	-	-
4	4.9	11.8	- 1.6	- 3.6	6.7	80	1002.4	.	2.1	0.9	03	-	-	-
5	8.5	15.8	1.5	- 1.6	8.0	73	1000.7	.	3.0	1.3	02	-	-	-
6	10.7	18.3	3.9	0.3	8.8	71	998.6	.	2.1	1.6	05	0.0	-	-
7	9.7	14.9	5.4	2.5	10.0	83	995.6	.	5.9	1.5	03	11.4	-	-
8	7.5	11.3	4.2	1.9	9.7	94	995.6	.	6.5	1.3	03	-	-	-
9	8.7	12.5	5.8	6.0	10.1	89	992.6	.	6.1	3.8	05	-	-	-
10	10.4	19.3	5.1	3.8	11.2	89	987.1	.	4.5	1.0	03	25.3	-	-
11	6.0	11.7	4.8	6.0	8.9	95	989.9	.	8.0	3.1	04	0.8	-	-
12	2.3	5.1	1.5	2.4	6.4	89	995.9	.	7.6	4.3	05	-	-	-
13	0.7	1.8	- 0.4	- 0.6	5.6	87	999.7	.	8.0	3.5	05	2.0	-	-
14	4.2	10.5	0.9	0.9	7.0	85	993.1	.	6.9	3.4	06	4.3	-	-
15	2.4	4.1	0.4	0.4	6.7	92	988.2	.	8.0	1.8	03	-	-	-
16	4.4	8.4	1.9	2.4	6.9	83	990.2	.	5.8	2.1	04	-	-	-
17	6.0	10.7	1.3	- 0.2	7.5	80	989.8	.	3.8	3.4	05	-	-	-
18	6.6	10.8	3.4	4.8	8.8	90	996.1	.	4.6	0.6	02	0.7	-	-
19	10.5	15.2	5.1	3.2	11.2	88	992.5	.	7.1	2.0	04	1.9	-	-
20	12.4	16.6	6.9	4.8	10.7	76	992.7	.	5.5	1.9	03	0.8	-	-
21	10.7	18.6	6.0	2.9	10.0	80	999.2	.	5.4	1.9	08	4.8	-	-
22	3.4	8.2	2.6	2.4	6.4	83	1011.5	.	6.6	5.8	09	-	-	-
23	7.1	14.4	- 2.2	- 2.5	7.5	76	1012.0	.	3.4	1.8	03	-	-	-
24	13.2	19.1	6.9	5.2	11.0	74	1001.1	.	4.4	2.9	07	-	-	-
25	15.5	23.0	7.7	5.0	12.2	72	999.6	.	3.9	2.3	05	-	-	-
26	12.5	17.4	8.1	7.8	10.2	72	1012.0	.	4.1	3.4	06	-	-	-
27	11.8	17.9	5.4	2.9	10.5	77	1011.1	.	2.6	2.3	05	-	-	-
28	15.8	23.0	8.5	5.8	12.4	70	1008.9	.	1.8	1.8	04	-	-	-
29	15.7	23.1	8.1	5.7	11.0	64	1013.8	.	2.3	3.0	05	-	-	-
30	13.4	19.9	5.9	4.4	9.5	65	1019.1	.	2.9	3.0	05	-	-	-

SIEDLCE

DNI	TEMPERATURA POWIETRZA				PRĘŻNOŚĆ PARY WODNEJ	WILGOTNOŚĆ WZGLĘDNA	CIŚNIENIE ATMOSFERYCZNE	USŁONECZNIENIE	ZACHMURZENIE	WIATR		OPAD	ŚNIEG	
	T	Max	Min	T_g	e	U	P	S	N	v	v_{max}	R_d	s_h	s_g
1	2.7	7.0	- 3.3	- 6.0	5.3	73	1000.7	.	6.8	1.8	04	-	-	-
2	4.7	8.6	2.6	1.8	7.6	88	999.8	.	7.6	3.4	06	0.3	-	-
3	3.9	6.6	1.1	0.1	7.1	88	998.9	.	7.8	3.0	05	1.2	-	-
4	4.0	7.2	2.4	1.4	7.4	90	995.4	.	6.5	2.9	05	0.2	-	-
5	6.7	13.9	0.3	- 2.8	6.9	73	997.4	.	0.9	2.3	08	-	-	-
6	9.1	16.4	2.0	- 1.8	7.8	71	995.1	.	0.0	2.6	04	-	-	-
7	11.2	18.9	4.6	3.5	8.5	67	991.0	.	5.8	3.0	05	0.8	-	-
8	9.2	13.4	7.2	6.0	9.6	84	989.8	.	5.8	2.6	04	1.0	-	-
9	8.3	12.9	4.1	4.4	9.9	91	988.6	.	6.9	2.1	03	0.2	-	-
10	12.7	19.3	6.5	5.1	10.6	74	983.1	.	3.4	2.0	03	0.0	-	-
11	11.6	18.4	5.8	3.9	11.8	87	982.8	.	6.3	1.5	05	22.7	-	-
12	4.6	11.2	2.7	5.3	8.0	93	987.3	.	8.0	3.5	05	17.4	-	-
13	- 0.1	3.1	- 1.2	- 0.4	5.1	85	993.9	.	8.0	2.3	04	-	-	-
14	3.8	9.0	- 1.1	- 0.9	7.3	89	989.4	.	6.3	2.8	05	1.7	-	-
15	5.8	9.8	3.8	3.3	8.1	87	982.1	.	7.9	2.0	04	9.8	-	-
16	3.5	6.1	1.3	1.8	6.6	85	984.3	.	5.9	2.6	04	0.2	-	-
17	3.9	6.1	- 0.4	- 2.5	7.3	90	984.8	.	7.0	1.4	03	0.1	-	-
18	6.5	10.7	4.4	4.4	7.9	83	989.8	.	6.1	2.8	05	0.0	-	-
19	7.9	14.3	0.5	- 2.0	9.3	85	989.6	.	3.6	2.5	06	12.9	-	-
20	11.1	16.4	5.8	5.0	10.9	84	987.4	.	5.6	2.0	04	2.3	-	-
21	11.3	17.6	4.4	1.6	11.2	85	993.7	.	5.8	1.0	03	4.7	-	-
22	5.2	12.4	3.4	0.9	7.2	79	1002.4	.	7.5	6.9	08	-	-	-
23	5.4	11.3	- 1.7	- 4.9	5.5	63	1008.5	.	1.5	1.9	06	-	-	-
24	12.8	20.0	4.3	2.7	10.0	68	998.3	.	4.4	3.1	05	-	-	-
25	16.0	22.4	8.9	6.1	12.2	69	995.4	.	5.1	3.9	07	8.5	-	-
26	12.8	18.4	10.2	7.4	10.9	75	1004.4	.	5.0	3.0	05	0.2	-	-
27	11.4	16.6	7.9	7.6	10.8	80	1004.9	.	5.5	2.6	05	0.7	-	-
28	14.4	21.5	7.5	5.5	9.9	63	1003.7	.	1.0	2.5	04	-	-	-
29	14.8	21.9	7.0	3.8	10.9	68	1007.1	.	0.9	1.4	03	-	-	-
30	13.5	19.9	7.9	5.4	9.7	65	1010.3	.	4.0	3.1	05	-	-	-

WARSZAWA-OKĘCIE

DNI	TEMPERATURA POWIETRZA				PRĘŻNOŚĆ PARY WODNEJ	WILGOTNOŚĆ WZGLĘDNA	CIŚNIENIE ATMOSFERYCZNE	USŁONECZNIENIE	ZACHMURZENIE	WIATR		OPAD	ŚNIEG	
	T	Max	Min	T_g	e	U	P	S	N	v	v_{max}	R_d	s_h	s_g
1	4.3	10.6	- 2.1	- 6.7	6.1	75	1005.9	.	5.0	2.0	05	-	-	-
2	5.6	9.7	1.4	- 3.9	7.2	78	1005.0	.	6.4	4.5	07	0.4	-	-
3	4.4	8.3	2.2	1.0	6.8	81	1003.5	.	6.9	5.3	06	-	-	-
4	5.5	11.6	1.1	- 2.3	6.7	76	1000.8	.	5.0	3.0	04	0.0	-	-
5	6.8	14.6	- 0.7	- 4.5	6.7	72	1001.5	.	1.6	2.9	05	-	-	-
6	9.6	17.8	1.4	- 2.7	7.6	68	999.2	.	1.4	2.8	04	-	-	-
7	11.6	17.9	6.9	2.6	8.8	67	995.2	.	6.1	3.0	05	3.3	-	-
8	8.8	13.7	7.1	5.6	9.9	88	994.7	.	5.9	3.9	06	0.3	-	-
9	8.4	13.3	4.6	3.4	9.6	88	992.9	.	5.6	5.1	06	0.2	-	-
10	12.1	19.2	4.7	1.6	10.7	79	987.1	.	3.6	2.4	04	0.0	-	-
11	10.5	13.9	8.4	5.7	11.9	94	987.7	.	7.3	2.6	05	8.7	-	-
12	3.2	10.2	2.3	3.3	6.9	89	993.2	.	7.9	5.5	06	8.0	-	-
13	0.6	3.0	- 0.9	- 0.6	5.2	81	998.9	.	8.0	4.0	05	-	-	-
14	5.0	11.7	0.0	- 0.1	7.5	85	993.4	.	7.3	4.4	07	3.4	-	-
15	4.9	10.2	2.4	1.6	7.4	85	987.0	.	7.6	3.8	05	2.3	-	-
16	3.9	8.4	1.4	1.3	6.5	81	989.5	.	6.8	3.8	05	-	-	-
17	4.2	6.6	0.1	- 3.1	6.9	84	989.8	.	5.8	3.6	06	-	-	-
18	7.0	11.9	3.4	3.8	7.6	77	995.0	.	5.4	3.5	06	-	-	-
19	8.6	14.9	1.5	- 1.5	10.3	91	993.5	.	5.9	2.9	04	2.6	-	-
20	12.3	17.8	7.5	4.1	10.6	76	992.1	.	5.5	3.5	06	-	-	-
21	10.4	15.2	4.4	0.6	10.8	85	998.1	.	5.9	1.4	03	4.0	-	-
22	4.4	12.2	3.1	2.9	6.5	78	1008.7	.	7.1	8.0	09	0.0	-	-
23	5.4	13.0	- 2.6	- 7.1	5.9	69	1013.1	.	2.8	3.1	05	-	-	-
24	12.6	20.7	3.9	1.3	9.5	67	1002.2	.	5.1	3.4	05	-	-	-
25	15.8	24.0	7.5	4.1	11.2	66	999.3	.	4.3	3.5	07	0.0	-	-
26	13.1	17.9	9.3	8.3	10.1	68	1009.8	.	4.5	5.1	07	-	-	-
27	10.9	15.4	7.5	6.9	10.5	81	1010.1	.	6.0	4.8	06	0.0	-	-
28	14.9	22.0	8.4	6.3	9.9	61	1008.2	.	1.3	4.5	07	-	-	-
29	16.0	22.9	8.8	3.3	10.4	59	1011.7	.	2.5	2.9	05	0.0	-	-
30	14.0	19.9	7.4	5.4	8.6	56	1016.0	.	3.8	5.3	06	-	-	-

TERESPOL

DNI	TEMPERATURA POWIETRZA T	Max	Min	T_g	PRĘŻNOŚĆ PARY WODNEJ e	WILGOTNOŚĆ WZGLĘDNA U	CIŚNIENIE ATMOSFERYCZNE P	USŁONECZNIENIE S	ZACHMURZENIE N	WIATR v	v_{max}	OPAD R_d	ŚNIEG s_h	s_g
1	2.7	4.7	0.7	- 1.4	6.1	81	1001.5	-	7.8	5.3	07	0.3	-	-
2	5.2	9.9	2.8	2.1	8.1	91	1001.4	-	7.4	3.1	07	0.5	-	-
3	4.4	7.8	0.4	- 0.7	6.9	83	1000.9	0.2	7.8	5.1	08	1.5	-	-
4	5.0	6.3	4.3	3.6	8.1	92	996.4	-	8.0	2.9	06	11.7	-	-
5	7.4	13.2	0.4	- 2.6	6.9	70	1000.0	10.2	0.4	3.0	05	-	-	-
6	9.2	15.4	2.9	0.2	8.3	74	997.6	11.2	0.3	2.4	04	0.0	-	-
7	10.3	16.5	3.4	1.7	8.3	70	993.8	8.0	4.3	3.0	05	2.0	-	-
8	9.4	14.2	6.9	5.9	9.3	80	991.1	5.3	6.3	4.4	05	0.3	-	-
9	9.1	15.6	5.2	4.9	10.3	89	991.1	3.6	6.8	3.1	05	0.7	-	-
10	12.8	19.0	6.7	4.6	10.6	73	985.8	10.5	2.5	3.3	06	-	-	-
11	14.0	19.9	8.7	5.3	10.7	69	984.5	10.7	2.9	3.0	05	-	-	-
12	6.9	14.7	3.7	3.6	9.1	91	988.1	-	6.4	3.9	06	0.0	-	-
13	0.6	4.3	- 0.5	- 0.5	5.6	89	995.2	-	8.0	3.0	05	-	-	-
14	3.4	8.4	- 1.5	- 2.0	6.8	85	992.3	0.2	7.0	3.1	05	1.0	-	-
15	8.7	11.9	4.7	1.4	10.2	91	983.8	0.2	7.4	1.9	03	8.8	-	-
16	5.2	10.4	3.1	2.8	8.0	91	985.0	-	8.0	4.0	06	2.4	-	-
17	5.1	7.0	2.7	2.6	7.9	90	986.0	-	8.0	2.4	04	0.0	-	-
18	5.6	8.7	4.7	4.4	8.0	88	990.5	1.0	6.1	4.9	07	-	-	-
19	8.1	15.5	- 0.7	- 3.2	9.1	84	992.0	4.8	3.9	1.9	04	4.6	-	-
20	10.9	16.3	7.4	4.1	11.3	88	989.0	3.8	5.5	2.3	04	11.0	-	-
21	12.5	18.5	5.7	2.0	11.8	82	995.8	4.2	5.4	1.3	03	4.1	-	-
22	6.7	13.5	4.4	4.2	8.4	83	1003.3	-	8.0	6.6	09	0.0	-	-
23	5.7	11.5	0.0	- 1.8	5.4	60	1010.8	11.7	1.8	2.4	06	-	-	-
24	13.5	21.5	4.3	2.1	10.4	66	1001.4	7.4	4.6	4.0	06	-	-	-
25	15.6	21.8	10.2	8.0	12.6	72	998.0	2.0	4.5	3.0	06	-	-	-
26	13.7	18.3	9.5	6.1	11.9	77	1005.0	5.6	6.3	3.5	06	-	-	-
27	13.2	19.1	8.5	7.8	10.6	71	1006.3	5.2	4.6	4.9	07	0.8	-	-
28	15.1	20.7	9.0	8.6	10.4	63	1005.6	11.5	0.1	4.1	06	-	-	-
29	15.0	20.9	8.8	7.2	10.2	62	1008.9	12.3	1.3	3.0	06	-	-	-
30	14.1	20.1	7.7	3.6	10.9	70	1011.0	10.0	5.3	2.4	05	-	-	-

ZIELONA GÓRA

DNI	TEMPERATURA POWIETRZA T	Max	Min	T_g	PRĘŻNOŚĆ PARY WODNEJ e	WILGOTNOŚĆ WZGLĘDNA U	CIŚNIENIE ATMOSFERYCZNE P	USŁONECZNIENIE S	ZACHMURZENIE N	WIATR v	v_{max}	OPAD R_d	ŚNIEG s_h	s_g
1	7.3	12.2	2.6	0.8	7.7	77	998.4	.	5.8	2.3	03	-	-	-
2	8.6	13.3	4.5	0.2	6.7	61	998.3	.	3.5	2.1	04	-	-	-
3	5.0	9.5	3.0	- 1.0	7.3	84	994.7	.	5.5	1.8	03	0.0	-	-
4	7.1	13.1	1.4	- 0.2	7.1	72	992.5	.	6.4	2.3	03	0.0	-	-
5	9.2	14.3	4.3	1.3	8.6	75	991.3	.	3.0	1.8	03	-	-	-
6	12.2	18.3	5.4	2.3	7.4	56	989.0	.	5.3	2.1	03	0.0	-	-
7	11.2	15.5	9.5	7.6	10.1	76	987.0	.	5.1	2.4	05	0.3	-	-
8	10.0	14.5	6.5	2.7	10.4	85	986.1	.	7.3	2.8	04	0.5	-	-
9	10.1	14.3	6.2	7.5	11.3	92	982.2	.	6.0	2.9	04	-	-	-
10	10.7	15.7	6.4	4.8	11.5	90	978.6	.	5.9	2.1	04	0.9	-	-
11	6.0	11.8	5.1	5.3	9.2	98	983.2	.	8.0	2.0	03	7.0	-	-
12	2.3	5.8	1.3	1.7	6.7	93	988.5	.	6.0	2.4	03	0.0	-	-
13	2.2	4.9	0.3	0.5	6.1	86	988.9	.	7.9	3.9	05	3.6	-	-
14	4.1	8.1	1.7	1.1	6.0	75	983.8	.	7.0	3.8	06	2.6	-	-
15	1.1	3.8	- 0.7	- 0.3	6.3	94	979.7	.	8.0	1.9	03	0.1	1	.
16	5.8	11.5	1.8	2.0	8.1	88	979.6	.	7.0	2.8	04	0.0	-	-
17	6.2	9.5	4.2	3.1	8.9	94	980.4	.	7.8	2.9	05	3.9	-	-
18	8.0	13.4	3.4	3.9	9.5	89	987.4	.	7.5	1.8	03	1.8	-	-
19	11.7	17.4	9.3	8.4	11.4	85	983.0	.	5.9	3.6	07	4.5	-	-
20	12.0	17.7	6.9	5.7	9.8	71	984.5	.	4.4	3.1	05	0.0	-	-
21	6.0	13.4	1.7	1.6	8.7	92	993.1	.	6.8	3.3	05	9.8	-	-
22	4.2	10.0	- 0.3	- 1.5	5.5	69	1004.1	.	1.6	4.9	07	-	-	-
23	8.9	15.8	0.6	- 0.7	7.0	64	1000.5	.	6.1	3.0	04	-	-	-
24	13.5	18.4	9.6	8.3	9.5	61	990.6	.	7.3	2.9	04	-	-	-
25	13.5	18.3	9.5	7.7	11.6	76	991.5	.	7.3	2.8	04	0.0	-	-
26	13.3	17.4	9.2	7.8	9.6	65	1004.1	.	4.8	2.0	03	-	-	-
27	13.5	18.9	6.4	5.0	8.8	59	1001.8	.	0.3	3.3	04	-	-	-
28	14.6	19.6	8.3	7.2	12.5	76	1000.9	.	4.8	1.8	03	3.0	-	-
29	13.5	18.4	8.5	8.6	11.1	73	1008.0	.	5.5	3.0	04	-	-	-
30	12.8	20.6	4.4	2.9	7.9	58	1012.5	.	1.6	2.1	04	-	-	-

ŁESZNO-STRZYŻEWICE

DNI	TEMPERATURA POWIETRZA T	Max	Min	T_g	PRĘŻNOŚĆ PARY WODNEJ e	WILGOTNOŚĆ WZGLĘDNA U	CIŚNIENIE ATMOSFERYCZNE P	USŁONECZNIENIE S	ZACHMURZENIE N	WIATR v	v_{max}	OPAD R_d	ŚNIEG s_h	s_g
1	6.7	12.0	2.6	1.2	7.8	82	1008.3	4.1	5.1	2.1	03	-	-	-
2	5.6	13.1	- 1.2	- 3.5	6.8	78	1007.9	9.0	4.0	2.5	05	-	-	-
3	4.9	9.3	1.7	- 1.2	7.0	82	1004.2	1.7	6.3	3.3	05	-	-	-
4	6.1	12.9	- 0.1	- 3.1	6.7	74	1002.6	8.2	6.5	2.5	05	-	-	-
5	7.5	15.7	0.5	- 1.8	8.1	79	1001.2	6.8	2.0	1.4	03	-	-	-
6	9.6	18.5	- 0.9	- 2.5	7.7	70	998.9	8.8	4.8	2.4	04	0.6	-	-
7	9.4	15.5	5.0	1.3	10.2	86	996.7	2.3	6.4	2.1	03	2.3	-	-
8	8.7	14.7	2.1	1.7	10.1	89	995.8	1.5	6.4	3.3	06	0.2	-	-
9	10.7	15.6	8.4	7.8	11.3	88	992.0	2.2	5.6	3.6	06	2.4	-	-
10	10.3	17.4	3.0	1.3	11.1	88	988.0	4.6	6.8	2.9	06	0.0	-	-
11	6.0	12.7	5.4	5.0	8.9	94	992.5	-	8.0	4.0	05	0.6	-	-
12	3.1	5.7	2.9	2.1	6.6	88	998.0	-	8.0	4.8	05	-	-	-
13	2.2	4.0	0.6	0.4	5.8	81	999.6	-	8.0	5.3	06	1.0	-	-
14	5.8	10.4	2.2	1.7	6.7	75	993.5	6.4	6.6	4.9	08	1.7	-	-
15	2.6	5.0	1.0	0.5	6.6	89	989.2	-	8.0	4.1	06	0.2	-	-
16	6.6	12.6	2.9	2.4	8.0	83	989.7	2.3	6.1	4.4	06	-	-	-
17	7.7	11.7	4.1	2.4	8.7	83	990.0	0.9	6.3	3.8	05	0.2	-	-
18	8.8	14.0	5.1	4.9	9.3	82	997.2	1.5	7.4	2.9	04	0.2	-	-
19	12.0	18.6	9.2	7.3	11.1	80	992.9	2.7	6.6	4.3	06	1.5	-	-
20	11.8	19.0	6.0	2.4	9.9	74	994.2	8.2	3.4	4.3	06	0.0	-	-
21	6.6	13.6	2.6	0.5	8.9	91	1002.1	1.8	6.6	4.0	08	9.3	-	-
22	4.2	10.0	- 0.4	- 2.0	6.1	76	1013.8	9.5	3.0	4.9	08	0.0	-	-
23	8.6	16.0	- 0.4	- 2.6	7.2	68	1011.0	6.8	5.4	4.8	08	-	-	-
24	12.8	19.1	5.9	2.4	9.8	67	1000.8	3.6	7.9	3.8	05	-	-	-
25	13.5	19.4	7.6	4.3	12.0	79	1000.9	4.5	5.6	3.5	06	-	-	-
26	11.5	17.0	7.6	6.8	10.2	78	1013.5	6.2	5.0	3.6	05	-	-	-
27	12.8	19.4	3.5	0.5	9.3	68	1011.4	13.4	0.3	3.9	05	-	-	-
28	15.1	21.2	8.0	5.8	13.3	78	1009.8	6.7	4.9	3.5	05	0.7	-	-
29	14.8	20.0	12.5	9.7	12.8	77	1018.4	6.7	6.6	5.5	06	-	-	-
30	12.1	19.6	3.9	1.5	9.0	67	1021.2	13.5	2.5	4.4	06	-	-	-

KALISZ

DNI	TEMPERATURA POWIETRZA T	Max	Min	T_g	PRĘŻNOŚĆ PARY WODNEJ e	WILGOTNOŚĆ WZGLĘDNA U	CIŚNIENIE ATMOSFERYCZNE P	USŁONECZNIENIE S	ZACHMURZENIE N	WIATR v	v_{max}	OPAD R_d	ŚNIEG s_h	s_g
1	5.5	10.9	1.6	- 0.4	7.5	84	1001.7	3.4	4.5	1.1	02	-	-	-
2	6.3	11.9	- 0.9	- 2.8	7.6	81	1001.0	6.6	4.6	1.9	04	-	-	-
3	5.7	9.5	4.0	4.2	7.6	84	997.5	2.5	6.3	1.5	03	-	-	-
4	5.0	11.1	- 2.1	- 4.3	6.5	77	996.6	8.6	4.1	1.3	03	-	-	-
5	8.4	15.3	2.2	- 0.3	8.4	78	995.1	4.4	3.3	1.4	03	0.2	-	-
6	9.9	17.5	1.9	- 0.8	8.8	75	993.1	8.9	1.6	1.6	03	-	-	-
7	8.8	14.2	4.4	2.2	10.0	87	990.8	0.3	5.3	1.3	03	0.0	-	-
8	8.3	14.3	2.3	1.0	9.8	90	990.0	4.4	5.4	0.6	01	0.3	-	-
9	10.4	15.3	7.2	6.7	11.5	91	986.2	4.1	5.3	3.8	06	0.0	-	-
10	11.2	18.4	5.3	2.6	11.4	87	981.6	5.6	4.3	1.4	03	4.7	-	-
11	6.1	12.4	5.0	5.4	9.2	97	984.9	-	8.0	2.3	03	3.2	-	-
12	2.4	5.2	1.9	1.7	6.6	91	990.6	-	8.0	2.4	04	-	-	-
13	1.3	2.6	- 0.3	- 0.4	5.7	86	993.4	-	8.0	2.1	03	1.0	-	-
14	5.6	10.6	1.3	1.7	7.4	81	987.3	0.7	6.8	2.9	06	1.5	-	-
15	3.9	6.6	1.7	1.2	7.1	88	982.7	0.1	7.6	1.6	02	-	-	-
16	5.4	10.6	2.4	2.2	7.7	87	984.0	3.6	5.8	2.1	04	-	-	-
17	7.1	12.4	1.9	0.7	8.1	81	983.7	6.5	5.5	2.3	03	0.2	-	-
18	8.0	12.3	6.0	5.2	9.0	84	990.7	3.0	5.1	1.1	02	-	-	-
19	11.6	17.1	6.5	4.2	11.2	83	987.3	1.5	7.4	2.5	04	0.6	-	-
20	12.1	17.4	6.5	4.6	10.2	75	988.1	8.1	5.4	2.5	04	-	-	-
21	9.0	16.8	4.8	1.0	9.8	87	994.2	1.4	5.5	3.5	09	5.1	-	-
22	3.9	7.5	1.3	0.6	6.4	81	1006.6	2.7	5.6	4.9	09	-	-	-
23	7.3	14.4	- 1.1	- 3.8	7.2	73	1005.9	6.6	3.6	2.1	05	-	-	-
24	12.5	18.2	7.1	4.4	10.3	73	995.7	8.0	4.3	3.5	08	-	-	-
25	15.0	21.8	8.1	3.6	11.9	71	994.4	7.0	4.4	1.9	03	-	-	-
26	12.5	17.4	8.6	8.0	9.8	70	1006.1	5.9	4.6	2.4	04	-	-	-
27	11.9	17.9	6.4	4.8	10.6	77	1005.1	11.5	1.5	2.4	04	-	-	-
28	15.3	22.0	8.5	6.7	12.4	73	1002.9	5.9	3.8	1.8	03	-	-	-
29	16.0	22.5	10.2	6.6	12.3	70	1008.1	10.0	2.9	2.0	03	0.0	-	-
30	13.5	19.4	6.4	5.2	9.3	63	1013.5	12.4	1.8	3.3	06	-	-	-

ŁÓDŹ - LUBLINEK

DNI	TEMPERATURA POWIETRZA T	Max	Min	T_g	PRĘŻNOŚĆ PARY WODNEJ e	WILGOTNOŚĆ WZGLĘDNA U	CIŚNIENIE ATMOSFERYCZNE P	USŁONECZNIENIE S	ZACHMURZENIE N	WIATR v	v_{max}	OPAD R_d	ŚNIEG s_h	s_g
1	4.3	8.8	0.1	- 3.4	6.8	82	996.6	1.8	5.1	1.6	04	-	-	-
2	4.9	8.8	- 0.7	- 4.0	7.4	86	995.5	1.2	5.8	3.3	05	1.2	-	-
3	4.3	7.4	2.6	2.5	6.7	82	992.6	3.9	6.0	4.8	08	-	-	-
4	4.5	10.8	- 1.7	- 3.7	6.4	79	991.7	7.4	3.5	1.1	04	-	-	-
5	8.0	14.6	1.8	0.4	7.9	75	990.9	7.0	3.0	4.0	09	2.4	-	-
6	10.6	17.5	2.8	0.7	7.9	64	988.8	8.5	2.5	3.4	07	-	-	-
7	10.5	17.4	5.3	1.9	8.7	71	985.7	1.0	5.8	2.8	07	2.8	-	-
8	8.7	14.4	3.6	3.4	9.9	88	985.1	4.4	7.1	1.6	03	3.4	-	-
9	8.8	12.0	6.5	6.4	10.3	91	982.3	3.2	6.4	4.0	06	0.2	-	-
10	11.6	17.7	5.6	4.0	10.7	80	977.3	4.7	4.5	3.0	06	2.0	-	-
11	7.5	12.1	4.9	7.3	9.8	94	979.0	-	7.9	3.3	06	0.4	-	-
12	2.4	5.5	1.2	2.0	6.6	92	984.7	-	8.0	5.0	06	-	-	-
13	0.6	1.8	- 1.2	- 0.9	5.3	84	988.8	-	8.0	3.0	06	0.0	-	-
14	5.7	12.4	0.8	0.6	7.7	84	982.9	1.4	7.3	3.5	05	2.9	-	-
15	5.1	10.4	2.2	1.5	7.7	86	977.0	0.1	7.8	3.5	06	-	-	-
16	4.8	9.0	1.7	1.7	6.8	80	979.7	3.2	5.4	2.5	05	-	-	-
17	4.8	7.8	1.0	0.3	6.9	80	979.5	5.4	4.4	4.1	07	-	-	-
18	5.8	10.7	0.8	- 1.8	7.9	85	986.0	1.4	5.4	1.3	05	0.4	-	-
19	10.9	16.7	4.7	3.5	10.4	80	983.2	1.5	7.3	4.5	07	1.0	-	-
20	12.0	18.0	7.6	6.1	10.3	76	983.1	8.9	6.0	4.0	09	-	-	-
21	9.6	14.3	4.3	2.1	10.2	85	988.7	0.2	5.9	3.8	12	6.7	-	-
22	3.3	10.9	1.5	2.0	6.1	79	1000.8	1.8	5.9	7.9	>12	-	-	-
23	6.6	13.6	- 2.2	- 4.7	6.5	70	1002.3	9.1	3.1	5.1	09	-	-	-
24	13.1	19.7	5.6	4.3	9.3	63	991.7	8.6	5.9	4.9	09	-	-	-
25	15.0	23.0	8.0	4.0	11.3	71	989.9	9.3	4.6	4.4	09	2.1	-	-
26	12.3	16.9	9.4	7.2	10.2	73	1000.7	8.1	4.0	4.8	07	-	-	-
27	11.0	14.8	6.3	4.1	10.7	82	1000.1	2.7	4.5	2.6	05	-	-	-
28	15.3	21.1	6.3	2.9	11.2	67	998.0	6.1	3.8	2.0	04	-	-	-
29	15.6	21.8	7.2	3.5	9.6	58	1002.6	12.1	1.5	2.6	08	-	-	-
30	12.7	18.4	6.2	3.4	8.7	62	1007.5	12.3	3.0	4.1	07	-	-	-

LUBLIN

DNI	TEMPERATURA POWIETRZA T	Max	Min	T_g	PRĘŻNOŚĆ PARY WODNEJ e	WILGOTNOŚĆ WZGLĘDNA U	CIŚNIENIE ATMOSFERYCZNE P	USŁONECZNIENIE S	ZACHMURZENIE N	WIATR v	v_{max}	OPAD R_d	ŚNIEG s_h	s_g
1	3.7	6.6	0.8	- 2.5	5.3	68	996.6	.	7.8	3.4	06	0.0	-	-
2	3.9	6.4	2.6	1.9	7.6	94	995.4	.	8.0	2.5	04	8.4	-	-
3	3.2	6.1	0.6	0.1	7.2	93	993.9	.	7.9	4.3	06	8.4	-	-
4	4.7	8.0	3.5	2.8	8.0	94	991.9	.	6.8	2.3	03	3.2	-	-
5	7.0	14.4	- 1.7	- 4.5	6.9	72	994.3	.	0.8	1.4	04	-	-	-
6	8.3	16.6	- 1.5	- 3.3	8.0	76	992.1	.	0.0	1.1	02	-	-	-
7	10.3	18.0	1.9	- 2.2	8.1	69	988.6	.	3.3	1.1	02	0.6	-	-
8	10.7	15.6	7.0	4.4	10.0	79	986.7	.	6.3	1.8	04	0.2	-	-
9	11.9	16.6	6.5	3.6	10.4	78	984.8	.	5.8	3.4	05	-	-	-
10	13.6	20.5	5.6	1.5	10.8	71	980.5	.	2.0	3.0	05	0.3	-	-
11	13.3	20.2	6.6	3.0	11.5	78	979.2	.	5.4	1.5	04	32.0	-	-
12	6.1	12.9	4.0	4.0	9.0	96	983.8	.	8.0	2.5	04	0.3	-	-
13	1.6	4.1	0.1	0.4	6.1	89	989.9	.	8.0	1.9	03	-	-	-
14	7.6	14.6	0.1	1.5	9.2	86	985.7	.	6.6	2.5	04	1.6	-	-
15	11.2	17.7	3.6	1.2	10.7	82	978.6	.	5.8	2.4	06	20.1	-	-
16	5.6	11.0	3.7	3.7	8.1	88	980.1	.	7.8	3.3	05	0.6	-	-
17	5.7	7.4	4.4	4.5	8.1	89	980.8	.	8.0	2.5	04	0.1	-	-
18	6.6	10.7	4.5	4.4	8.4	87	986.3	.	6.9	2.9	05	0.0	-	-
19	9.6	17.0	0.1	- 2.0	9.5	80	986.7	.	4.3	1.1	03	9.5	-	-
20	12.3	18.4	8.0	5.7	11.5	82	984.9	.	6.0	3.0	07	2.6	-	-
21	12.1	15.4	5.0	1.7	12.2	87	990.7	.	5.8	1.3	03	0.6	-	-
22	6.2	13.5	3.9	3.5	7.6	79	1000.2	.	6.6	5.4	07	0.0	-	-
23	6.2	13.0	- 1.1	- 4.5	6.1	67	1005.4	.	1.4	1.9	04	-	-	-
24	14.6	22.5	5.3	0.4	10.7	66	995.5	.	2.8	2.9	06	-	-	-
25	16.1	22.7	9.3	5.5	12.2	69	993.0	.	4.0	2.9	07	-	-	-
26	14.1	19.0	7.7	5.0	12.1	76	999.9	.	5.6	2.9	06	17.2	-	-
27	13.2	18.9	9.3	9.1	12.8	85	1000.2	.	4.8	3.4	06	0.0	-	-
28	15.5	21.8	9.3	7.0	11.3	67	999.1	.	1.4	3.1	07	-	-	-
29	15.2	21.3	8.4	4.9	11.0	67	1003.0	.	1.8	2.3	05	-	-	-
30	14.1	19.8	6.5	3.4	10.8	70	1006.0	.	2.9	2.0	05	-	-	-

LEGNICA

DNI	TEMPERATURA POWIETRZA T	Max	Min	T_g	PRĘŻNOŚĆ PARY WODNEJ e	WILGOTNOŚĆ WZGLĘDNA U	CIŚNIENIE ATMOSFERYCZNE P	USŁONECZNIENIE S	ZACHMURZENIE N	WIATR v	v_{max}	OPAD R_d	ŚNIEG s_h	s_g
1	7.2	12.0	3.0	- 0.1	8.0	80	1004.4	.	4.9	2.0	03	-	-	-
2	6.3	12.6	- 0.6	- 2.5	7.3	78	1003.6	.	2.1	1.1	02	0.0	-	-
3	4.5	9.5	3.4	0.9	7.5	89	1000.0	.	5.8	1.1	03	0.1	-	-
4	6.4	13.3	- 1.9	- 2.9	7.2	77	998.3	.	5.9	1.4	02	-	-	-
5	9.7	15.0	4.3	3.3	9.3	78	997.0	.	5.0	0.9	02	-	-	-
6	10.5	19.1	0.4	- 1.2	7.7	66	994.9	.	2.4	0.9	02	-	-	-
7	11.0	15.6	7.4	5.8	10.2	78	992.9	.	6.9	2.0	04	1.5	-	-
8	10.0	15.2	4.8	2.9	10.9	89	991.6	.	6.4	1.9	04	0.2	-	-
9	11.5	16.4	8.3	6.8	11.7	87	987.6	.	5.8	1.3	02	-	-	-
10	11.1	18.8	3.5	1.8	10.4	81	983.5	.	5.4	2.0	05	0.0	-	-
11	8.7	12.6	7.7	8.1	10.8	96	988.1	.	8.0	2.4	03	2.2	-	-
12	4.1	8.3	3.6	3.9	7.7	93	993.5	.	8.0	2.1	03	0.0	-	-
13	3.6	6.2	2.0	2.3	7.1	90	994.5	.	7.9	5.4	07	1.5	-	-
14	7.0	11.5	4.2	2.0	7.7	78	989.5	.	5.8	4.0	06	1.2	-	-
15	4.7	8.2	2.8	2.1	7.7	91	984.5	.	7.9	3.0	05	0.8	-	-
16	7.7	13.9	4.0	3.9	9.5	90	984.8	.	6.0	3.9	06	-	-	-
17	7.7	11.3	5.1	3.9	9.9	94	985.6	.	7.8	3.6	05	1.8	-	-
18	9.9	14.9	5.9	4.6	10.8	89	993.1	.	6.9	1.1	03	0.0	-	-
19	13.0	18.7	9.4	8.0	11.7	79	989.5	.	6.6	2.8	05	0.5	-	-
20	12.6	17.9	8.4	5.3	10.6	74	990.7	.	4.0	2.3	05	2.0	-	-
21	6.4	14.0	1.9	1.9	9.1	94	998.1	.	6.1	4.1	09	15.7	-	-
22	5.6	10.6	2.0	0.5	6.9	76	1010.2	.	4.6	3.9	07	0.0	-	-
23	9.3	16.8	0.2	2.4	7.6	69	1006.8	.	4.3	4.0	06	-	-	-
24	12.9	17.6	8.4	4.4	9.8	67	996.4	.	4.8	5.5	09	-	-	-
25	14.1	19.4	8.0	5.0	12.5	78	997.0	.	4.6	3.6	06	-	-	-
26	13.4	17.4	10.9	9.2	11.4	75	1009.1	.	4.9	1.9	03	-	-	-
27	12.4	19.7	4.9	2.3	11.0	78	1006.7	.	1.6	2.3	05	-	-	-
28	14.5	21.4	7.2	4.3	12.7	78	1005.5	.	3.6	2.0	04	0.0	-	-
29	16.9	19.2	12.9	11.8	12.9	77	1012.5	.	6.9	4.5	06	-	-	-
30	13.4	20.0	6.9	5.2	9.3	63	1017.4	.	2.8	3.1	05	-	-	-

WIELUŃ

DNI	TEMPERATURA POWIETRZA T	Max	Min	T_g	PRĘŻNOŚĆ PARY WODNEJ e	WILGOTNOŚĆ WZGLĘDNA U	CIŚNIENIE ATMOSFERYCZNE P	USŁONECZNIENIE S	ZACHMURZENIE N	WIATR v	v_{max}	OPAD R_d	ŚNIEG s_h	s_g
1	5.4	10.2	1.5	- 1.8	7.3	83	995.3	2.1	4.3	1.1	03	-	-	-
2	5.2	11.4	- 1.2	- 2.8	7.5	86	994.7	-	5.4	1.4	04	3.2	-	-
3	4.6	9.2	2.9	2.4	7.2	85	990.7	2.5	5.9	2.8	05	-	-	-
4	4.7	11.9	- 2.0	- 4.0	6.5	79	990.4	7.8	3.8	1.4	03	-	-	-
5	8.9	15.5	3.7	1.7	8.6	75	989.2	8.2	4.9	1.6	02	-	-	-
6	10.8	18.8	3.4	1.1	8.2	67	987.2	9.5	1.8	1.5	02	-	-	-
7	10.7	17.9	4.5	3.0	9.0	72	984.5	0.6	5.8	1.6	02	2.2	-	-
8	9.1	15.9	2.6	1.3	10.2	89	983.4	3.9	6.6	0.6	01	3.3	-	-
9	11.7	17.7	7.6	7.1	11.6	85	979.9	5.6	5.6	1.6	03	1.6	-	-
10	11.9	18.1	5.3	2.8	10.9	80	975.8	4.3	5.9	1.9	04	0.3	-	-
11	7.3	12.2	5.1	5.1	9.8	96	978.1	-	8.0	1.9	03	4.4	-	-
12	2.9	5.4	2.1	2.0	7.1	94	983.8	-	8.0	1.8	02	0.0	-	-
13	2.0	4.0	0.2	0.5	6.3	89	986.6	-	8.0	2.3	03	0.6	-	-
14	7.8	15.1	2.4	2.3	8.4	80	981.1	3.8	6.8	2.3	04	2.1	-	-
15	7.3	15.0	3.3	2.7	8.9	86	975.5	0.9	8.0	1.9	03	-	-	-
16	6.6	12.9	3.1	2.9	8.1	83	977.6	2.9	5.8	1.8	03	-	-	-
17	7.9	14.3	1.6	0.4	8.2	78	976.9	8.8	5.4	2.6	04	0.0	-	-
18	8.6	14.1	5.6	4.9	9.1	82	984.6	4.5	5.3	1.3	02	0.0	-	-
19	12.1	18.7	5.9	3.6	10.5	76	981.8	2.8	6.6	2.6	05	0.8	-	-
20	12.4	17.9	8.0	5.8	10.5	74	982.4	6.1	5.0	2.1	03	-	-	-
21	9.2	13.5	5.5	3.9	10.8	92	987.6	-	6.1	2.6	06	7.2	-	-
22	4.5	8.8	1.5	0.6	6.1	74	1000.5	4.8	5.3	3.5	05	-	-	-
23	8.0	16.1	- 0.6	- 3.2	7.1	69	1000.3	10.0	2.9	2.0	04	-	-	-
24	12.9	19.1	7.0	4.1	10.2	69	990.1	3.0	5.0	2.9	05	-	-	-
25	15.0	23.0	8.2	5.4	12.3	75	988.5	8.5	5.0	2.5	05	1.6	-	-
26	12.6	17.1	9.5	8.7	10.8	75	999.4	2.2	4.4	2.4	03	-	-	-
27	11.4	18.3	5.1	2.5	10.9	82	998.2	6.3	2.1	1.6	03	-	-	-
28	14.3	21.8	7.9	6.3	12.9	80	996.1	3.8	5.3	1.8	03	2.2	-	-
29	16.3	22.3	10.4	7.3	11.9	67	1001.3	12.1	2.3	1.6	04	-	-	-
30	13.1	18.8	7.1	5.4	9.3	64	1006.5	13.1	3.0	2.0	04	-	-	-

ZGORZELEC

DNI	TEMPERATURA POWIETRZA T	Max	Min	T_g	PRĘŻNOŚĆ PARY WODNEJ e	WILGOTNOŚĆ WZGLĘDNA U	CIŚNIENIE ATMOSFERYCZNE P	USŁONECZNIENIE S	ZACHMURZENIE N	WIATR v	v_{max}	OPAD R_d	ŚNIEG z_h	z_g
1	7.0	12.1	1.5	- 1.0	6.9	72	994.8	3.9	4.9	1.8	03	-	-	-
2	5.9	12.6	- 0.9	- 3.2	6.5	74	994.0	8.0	1.6	1.0	03	-	-	-
3	3.7	8.1	- 1.0	- 3.1	7.3	92	990.3	0.3	5.0	0.9	03	0.0	-	-
4	6.7	12.1	1.2	- 1.0	7.6	79	988.3	5.9	5.4	1.6	04	-	-	-
5	8.6	14.5	3.6	1.8	8.1	75	987.3	6.2	4.8	1.8	04	-	-	-
6	10.6	17.4	3.5	- 0.3	7.6	64	985.2	10.1	2.6	2.9	06	-	-	-
7	11.3	14.9	8.9	5.5	9.4	70	983.5	3.9	5.4	1.4	03	0.0	-	-
8	10.2	13.2	7.0	4.8	10.2	83	981.7	-	7.3	0.8	02	0.1	-	-
9	11.4	16.0	8.9	7.7	10.9	82	977.9	3.7	5.4	1.3	05	3.0	-	-
10	9.8	17.0	3.9	1.9	10.0	84	974.0	1.9	6.4	1.3	05	12.3	-	-
11	9.0	13.5	8.2	8.4	10.5	92	978.8	0.4	7.8	2.9	06	0.3	-	-
12	4.3	8.7	3.8	3.0	7.7	92	983.7	-	7.8	3.6	05	0.4	-	-
13	4.8	9.1	2.4	1.1	7.4	86	983.0	4.0	6.0	5.5	07	0.2	-	-
14	6.2	8.3	4.2	3.3	7.2	76	980.1	5.2	6.9	3.1	06	3.6	-	-
15	4.1	6.5	2.0	1.9	7.6	93	975.7	-	8.0	2.0	04	0.0	-	-
16	8.9	15.1	4.5	4.0	9.4	83	973.9	3.9	7.4	2.4	04	1.2	-	-
17	8.0	12.1	5.9	4.0	9.9	93	975.9	-	8.0	1.8	04	9.1	-	-
18	9.3	14.7	2.2	1.4	9.1	79	983.3	1.2	7.4	1.3	03	2.6	-	-
19	12.3	14.8	9.9	8.6	10.5	75	979.8	2.7	6.3	3.9	06	1.6	-	-
20	12.1	17.1	7.4	4.8	9.9	72	981.3	7.8	5.1	3.5	06	0.0	-	-
21	5.4	13.2	0.9	2.9	8.5	94	988.3	-	6.3	3.4	07	15.0	-	-
22	4.9	9.6	1.3	- 1.2	6.4	75	1001.2	5.6	4.8	2.6	05	0.0	-	-
23	9.0	16.1	- 0.5	- 2.7	6.2	58	996.8	4.6	4.8	4.8	08	-	-	-
24	12.5	16.6	9.8	7.9	9.5	65	986.8	2.7	6.1	4.3	07	-	-	-
25	11.7	14.5	5.7	3.5	12.8	92	987.9	0.2	5.9	1.8	06	0.2	-	-
26	13.1	17.8	10.0	8.9	10.1	69	999.5	9.3	4.1	2.0	03	-	-	-
27	12.3	18.0	4.8	1.9	10.6	76	996.9	11.4	0.5	2.9	08	-	-	-
28	13.7	20.0	5.0	2.0	11.9	78	996.5	7.4	2.5	1.0	02	0.0	-	-
29	13.7	18.1	9.5	9.4	11.3	74	1004.1	7.5	4.9	5.0	07	-	-	-
30	12.0	19.4	3.6	1.1	8.7	66	1008.5	13.4	1.8	2.6	05	-	-	-

WROCŁAW-STRACHOWICE

DNI	TEMPERATURA POWIETRZA T	Max	Min	T_g	PRĘŻNOŚĆ PARY WODNEJ e	WILGOTNOŚĆ WZGLĘDNA U	CIŚNIENIE ATMOSFERYCZNE P	USŁONECZNIENIE S	ZACHMURZENIE N	WIATR v	v_{max}	OPAD R_d	ŚNIEG z_h	z_g
1	6.7	11.7	2.2	0.4	7.6	80	1004.8	.	4.3	2.0	06	-	-	-
2	5.7	12.4	- 3.1	- 4.9	6.5	74	1004.0	.	4.4	1.4	03	0.4	-	-
3	5.6	9.7	4.8	4.4	7.4	82	1000.2	.	5.8	1.8	06	-	-	-
4	6.1	13.8	- 2.9	- 5.0	6.8	74	999.1	.	5.0	2.3	05	-	-	-
5	9.3	15.9	3.3	- 0.4	9.0	79	997.6	.	4.8	1.9	05	-	-	-
6	9.7	19.2	0.8	- 3.0	7.3	67	995.9	.	1.6	2.9	05	-	-	-
7	9.6	15.1	4.2	0.0	9.8	82	993.8	.	5.4	1.6	04	2.0	-	-
8	9.3	15.7	1.6	0.5	10.0	86	992.4	.	5.6	2.1	04	1.0	-	-
9	11.5	16.8	8.0	5.9	11.5	86	988.4	.	5.9	1.4	03	5.7	-	-
10	11.3	18.4	2.0	0.5	10.8	83	984.3	.	5.1	2.0	04	9.2	-	-
11	8.2	11.2	7.3	7.9	10.5	96	988.2	.	8.0	2.6	04	0.0	-	-
12	4.3	7.8	3.8	4.0	7.5	90	993.6	.	8.0	2.4	03	-	-	-
13	3.5	5.6	1.5	2.0	6.8	86	995.4	.	7.9	4.0	06	1.4	-	-
14	7.8	12.3	4.3	3.6	8.0	76	990.2	.	6.6	2.3	05	2.3	-	-
15	5.9	9.6	3.7	3.0	8.0	86	985.0	.	7.8	2.6	05	0.0	-	-
16	8.5	13.5	4.3	4.0	8.9	81	985.8	.	6.3	4.0	07	-	-	-
17	8.1	11.5	5.0	3.6	9.4	87	986.0	.	6.6	3.5	05	0.8	-	-
18	9.2	14.0	5.0	5.4	9.9	86	993.9	.	7.0	1.9	04	0.0	-	-
19	13.2	19.0	8.4	5.9	10.6	72	990.5	.	7.1	4.8	06	0.1	-	-
20	11.4	18.3	6.3	4.0	9.9	76	991.4	.	3.4	4.0	07	1.5	-	-
21	6.7	13.3	2.0	0.4	9.6	96	998.1	.	6.1	3.5	08	5.2	-	-
22	5.4	10.2	1.1	- 0.1	6.3	72	1010.6	.	4.9	5.4	09	0.0	-	-
23	8.7	16.0	- 1.1	- 3.5	7.2	67	1008.2	.	3.6	5.5	09	-	-	-
24	12.7	18.4	7.2	3.5	9.7	67	998.3	.	4.9	5.4	10	-	-	-
25	13.5	19.9	5.1	1.5	11.8	78	997.4	.	5.5	3.9	07	0.0	-	-
26	13.1	16.9	10.5	9.7	10.6	72	1009.4	.	4.9	2.5	05	-	-	-
27	13.0	19.1	4.3	0.9	10.3	71	1007.2	.	0.6	2.5	05	-	-	-
28	15.8	22.3	8.3	5.2	12.7	73	1005.5	.	4.6	1.5	04	-	-	-
29	16.0	20.2	12.8	10.9	13.0	72	1011.8	.	4.0	4.3	06	-	-	-
30	13.4	19.5	6.5	5.4	9.2	63	1017.1	.	2.0	2.8	04	-	-	-

JELENIA GÓRA

DNI	TEMPERATURA POWIETRZA T	Max	Min	T_g	PRĘŻNOŚĆ PARY WODNEJ e	WILGOTNOŚĆ WZGLĘDNA U	CIŚNIENIE ATMOSFERYCZNE P	USŁONECZNIENIE S	ZACHMURZENIE N	WIATR v	v_{max}	OPAD R_d	ŚNIEG z_h	z_g
1	5.2	10.4	0.9	- 1.2	6.6	78	978.3	2.8	5.9	0.9	02	-	-	-
2	4.4	11.2	- 3.1	- 6.0	6.0	76	977.6	9.7	1.6	0.4	02	-	-	-
3	1.8	9.1	- 1.6	- 5.1	6.6	94	973.6	-	6.4	0.8	03	1.2	-	-
4	5.0	11.9	- 1.6	- 5.1	6.8	80	972.1	4.4	6.4	0.0	00	0.1	-	-
5	7.4	13.9	1.0	- 1.4	8.0	79	971.1	5.0	5.6	1.0	03	0.0	-	-
6	7.9	16.8	- 1.9	- 5.0	6.6	69	969.4	11.0	2.0	1.3	04	-	-	-
7	9.2	13.6	3.2	- 1.0	8.8	76	967.4	0.8	5.5	0.3	01	0.0	-	-
8	9.1	14.1	3.8	1.1	9.4	82	965.7	0.2	7.4	0.1	01	0.2	-	-
9	10.5	17.3	6.5	4.7	10.0	81	962.8	2.0	5.8	0.3	02	0.0	-	-
10	8.8	17.4	0.9	- 1.5	9.7	87	958.2	1.6	6.1	1.0	04	4.1	-	-
11	8.3	10.0	7.2	6.1	10.4	95	962.4	-	7.8	1.1	03	2.3	-	-
12	4.0	7.6	2.9	3.7	7.5	92	966.8	-	8.0	1.4	03	0.4	-	-
13	4.5	8.0	1.8	1.5	7.3	87	966.9	2.9	6.5	4.9	07	0.1	-	-
14	7.7	10.8	4.1	2.8	8.0	75	963.3	5.2	7.4	2.8	06	0.3	-	-
15	7.5	11.0	4.4	2.8	9.1	88	957.7	0.6	7.8	1.6	04	1.7	-	-
16	8.9	14.2	4.5	3.6	9.4	84	958.2	2.2	6.1	1.8	05	1.1	-	-
17	7.8	10.7	5.5	2.0	9.9	94	959.7	-	6.6	1.6	04	7.9	-	-
18	8.2	14.2	2.2	0.0	9.0	85	967.3	2.1	7.4	0.6	03	-	-	-
19	11.5	16.1	8.3	6.2	10.4	78	964.3	2.0	6.6	2.3	05	0.2	-	-
20	10.5	16.8	6.0	2.3	9.3	76	965.7	7.3	3.5	2.3	06	0.6	-	-
21	4.2	10.7	0.4	- 0.8	7.9	94	972.9	0.2	5.8	2.6	07	10.6	-	-
22	3.8	8.2	1.0	- 1.1	6.2	77	984.4	3.3	5.0	3.0	06	0.2	-	-
23	7.7	16.2	- 3.4	- 7.0	6.1	63	980.5	7.9	4.4	2.3	06	-	-	-
24	12.2	18.8	6.2	1.1	9.2	65	970.9	8.8	5.8	4.6	08	-	-	-
25	13.4	17.0	9.1	4.9	11.6	76	971.5	2.9	5.5	2.4	04	-	-	-
26	11.6	16.3	8.4	7.1	10.1	76	983.3	7.9	5.0	1.6	04	-	-	-
27	10.4	17.3	1.0	- 1.4	9.4	77	980.6	12.1	1.4	1.9	05	-	-	-
28	12.3	18.6	3.7	1.3	11.9	84	980.2	1.2	5.3	0.4	02	4.2	-	-
29	13.1	17.0	10.3	9.7	12.3	82	987.4	-	7.6	2.0	06	-	-	-
30	11.3	17.1	5.0	0.5	9.4	72	991.8	12.4	4.1	1.1	04	0.0	-	-

KIELCE

DNI	TEMPERATURA POWIETRZA T	Max	Min	T_g	PRĘŻNOŚĆ PARY WODNEJ e	WILGOTNOŚĆ WZGLĘDNA U	CIŚNIENIE ATMOSFERYCZNE P	USŁONECZNIENIE S	ZACHMURZENIE N	WIATR v	v_{max}	OPAD R_d	ŚNIEG z_h	z_g
1	2.4	8.2	- 4.7	- 6.3	5.9	81	986.3	.	5.8	1.3	06	-	-	-
2	3.8	5.2	1.5	- 1.0	7.1	88	984.3	.	8.0	2.1	03	11.8	-	-
3	2.3	5.7	1.2	0.6	6.6	92	982.0	.	7.5	3.4	06	0.2	-	-
4	4.5	9.0	- 0.1	- 2.2	7.0	84	981.9	.	4.9	1.8	03	-	-	-
5	6.7	14.1	0.1	- 1.7	6.8	73	982.2	.	2.8	1.4	03	-	-	-
6	8.4	17.1	- 0.5	- 2.0	7.0	68	980.4	.	0.1	1.4	03	-	-	-
7	11.2	18.6	3.3	0.1	7.7	62	977.1	.	5.8	2.1	04	1.4	-	-
8	10.6	16.1	4.9	2.6	9.8	79	975.5	.	6.3	0.9	02	0.1	-	-
9	10.8	17.8	5.5	3.6	10.5	82	972.7	.	6.8	2.0	03	4.0	-	-
10	11.4	19.2	4.4	2.6	10.5	80	968.9	.	3.9	2.1	04	2.7	-	-
11	9.9	14.4	7.5	6.2	11.2	92	969.1	.	7.5	0.8	02	6.2	-	-
12	3.9	8.7	3.0	3.9	7.7	96	973.9	.	8.0	2.5	04	0.4	-	-
13	1.9	3.5	0.3	0.5	6.3	90	978.3	.	8.0	2.0	03	-	-	-
14	7.2	14.2	2.0	2.0	8.9	88	973.6	.	6.3	1.9	04	5.0	-	-
15	9.7	15.8	3.7	2.5	10.6	88	967.3	.	7.0	1.5	03	18.4	-	-
16	6.5	11.5	2.7	2.7	7.7	81	969.4	.	5.1	2.0	03	-	-	-
17	4.9	7.7	- 0.4	- 1.9	7.4	86	969.2	.	5.9	1.9	03	-	-	-
18	6.4	11.1	2.8	1.6	7.8	83	976.1	.	5.5	1.3	03	-	-	-
19	10.2	17.5	2.6	0.6	10.0	81	975.3	.	5.4	3.0	05	21.3	-	-
20	12.5	17.1	9.1	8.2	10.7	76	974.6	.	6.1	2.4	04	0.5	-	-
21	10.7	13.9	7.4	4.9	12.1	93	979.2	.	6.8	2.0	07	13.4	-	-
22	4.3	12.3	2.4	2.2	6.4	78	991.0	.	5.9	4.1	07	-	-	-
23	6.6	13.2	- 2.3	- 3.7	6.6	70	993.3	.	3.4	2.3	05	-	-	-
24	14.0	21.5	6.3	3.4	8.8	57	983.3	.	5.5	2.5	05	-	-	-
25	15.8	22.8	7.5	6.7	11.0	65	981.3	.	5.0	3.0	05	0.0	-	-
26	13.8	19.1	8.9	6.2	11.2	73	989.8	.	5.6	3.0	05	0.4	-	-
27	12.4	17.1	9.9	9.4	11.8	83	989.1	.	5.6	2.3	05	1.3	-	-
28	15.7	21.8	9.0	6.7	12.4	70	987.4	.	3.9	3.4	07	-	-	-
29	15.0	22.7	6.6	4.5	10.9	68	991.7	.	1.6	1.5	04	-	-	-
30	13.3	20.2	6.7	4.8	9.3	65	996.1	.	2.8	2.3	04	-	-	-

CZĘSTOCHOWA

DNI	TEMPERATURA POWIETRZA T	Max	Min	T_g	PRĘŻNOŚĆ PARY WODNEJ e	WILGOTNOŚĆ WZGLĘDNA U	CIŚNIENIE ATMOSFERYCZNE P	USŁONECZNIENIE S	ZACHMURZENIE N	WIATR v	v_{max}	OPAD R_d	ŚNIEG s_h	s_g
1	5.4	10.0	1.9	- 0.4	7.2	81	987.9	.	6.0	2.1	04	-	-	-
2	4.4	8.3	- 0.7	- 2.1	7.3	87	986.2	.	5.5	3.1	05	7.5	-	-
3	4.0	8.0	1.8	1.8	7.0	86	982.6	.	7.8	2.5	04	-	-	-
4	4.8	11.3	- 1.5	- 2.1	6.5	77	983.1	.	3.6	1.3	02	-	-	-
5	7.7	14.3	1.8	- 0.5	8.2	78	982.3	.	3.8	2.0	04	-	-	-
6	9.9	18.3	1.8	- 0.6	7.9	68	980.5	.	0.1	1.9	05	-	-	-
7	11.3	19.9	3.7	0.4	9.5	67	977.8	.	5.1	2.1	04	0.1	-	-
8	10.8	16.2	4.9	4.4	9.7	76	976.1	.	5.3	1.5	03	0.1	-	-
9	11.6	17.4	6.3	4.5	11.0	82	972.9	.	5.3	2.3	04	0.6	-	-
10	11.1	17.5	5.2	3.9	10.3	79	969.0	.	5.0	2.3	05	0.3	-	-
11	8.3	12.4	5.4	7.9	10.3	94	970.6	.	7.9	2.4	04	1.2	-	-
12	3.4	6.4	2.6	2.6	7.4	94	975.9	.	8.0	2.6	04	0.9	-	-
13	2.8	5.3	0.3	0.0	6.7	89	978.8	.	8.0	2.9	05	0.0	-	-
14	9.0	16.0	3.4	2.9	8.5	76	973.9	.	5.4	3.5	06	0.0	-	-
15	8.6	14.4	3.8	3.2	9.8	87	967.8	.	7.1	2.8	05	10.6	-	-
16	7.4	14.3	3.0	2.6	8.4	82	970.0	.	4.8	2.6	04	-	-	-
17	7.4	13.4	2.7	1.7	8.5	83	969.5	.	5.1	2.5	05	-	-	-
18	8.9	14.4	5.2	4.9	8.8	78	977.2	.	5.1	2.0	04	0.0	-	-
19	11.8	18.8	4.4	2.3	10.5	77	975.5	.	5.6	2.9	06	4.0	-	-
20	12.5	18.4	7.3	5.1	10.2	73	975.6	.	5.1	3.8	07	1.1	-	-
21	9.9	13.0	7.2	4.0	11.7	94	980.2	.	6.9	2.3	06	17.8	-	-
22	4.5	12.1	1.3	0.4	6.5	78	994.3	.	5.3	5.5	09	-	-	-
23	8.1	15.9	- 0.4	- 2.1	7.4	71	993.2	.	2.3	2.5	05	-	-	-
24	12.8	19.7	5.3	2.1	10.5	72	983.4	.	3.0	2.4	05	-	-	-
25	15.2	21.9	7.5	4.5	11.9	70	981.6	.	3.4	2.6	05	0.0	-	-
26	13.4	17.9	9.4	7.1	11.4	75	991.5	.	5.3	3.4	05	-	-	-
27	11.7	15.4	7.3	5.9	11.1	81	990.4	.	5.6	3.4	04	-	-	-
28	15.4	23.0	7.9	6.8	12.6	74	988.2	.	3.5	3.3	06	-	-	-
29	16.4	23.0	10.1	7.6	10.7	61	993.3	.	1.0	3.4	06	-	-	-
30	13.4	19.0	7.2	5.9	9.6	65	998.4	.	0.9	3.3	06	-	-	-

ŚNIEŻKA

DNI	TEMPERATURA POWIETRZA T	Max	Min	T_g	PRĘŻNOŚĆ PARY WODNEJ e	WILGOTNOŚĆ WZGLĘDNA U	CIŚNIENIE ATMOSFERYCZNE P	USŁONECZNIENIE S	ZACHMURZENIE N	WIATR v	v_{max}	OPAD R_d	ŚNIEG s_h	s_g
1	- 3.2	0.0	- 4.8	.	4.7	96	836.0	4.0	4.4	3.0	06	-	176	.
2	- 2.6	- 0.4	- 4.0	.	4.7	94	835.6	5.4	5.1	4.0	08	0.0	170	.
3	- 3.1	- 1.9	- 3.6	.	4.7	96	831.3	-	7.8	6.1	08	2.1	168	.
4	- 2.0	0.0	- 6.1	.	5.2	97	831.0	1.2	7.5	1.9	05	-	165	.
5	- 0.7	0.6	- 1.7	.	5.6	98	831.4	5.1	6.0	3.6	08	0.1	165	.
6	0.9	3.4	- 1.4	.	5.3	82	831.0	11.2	3.4	6.3	10	-	165	.
7	1.6	2.9	0.9	.	5.9	87	829.4	0.9	6.0	8.5	18	0.1	155	.
8	1.5	3.0	0.4	.	6.4	94	828.0	0.5	7.1	5.3	10	0.6	150	.
9	2.4	2.7	1.7	.	7.3	100	826.4	1.4	7.3	5.4	10	-	140	.
10	2.8	3.7	2.2	.	7.4	99	822.2	0.9	7.1	4.9	08	5.8	130	.
11	0.2	2.6	- 1.3	.	6.2	100	823.6	-	8.0	9.8	12	5.7	120	.
12	- 2.8	- 1.1	- 3.8	.	4.8	96	825.5	5.1	6.8	4.1	06	0.0	100	.
13	- 1.4	0.6	- 4.0	.	5.0	91	826.4	5.8	5.5	4.6	15	1.1	100	.
14	- 0.6	- 0.1	- 1.6	.	5.7	98	824.0	1.5	7.5	13.3	17	2.7	101	.
15	0.6	1.9	- 0.4	.	6.3	99	820.0	0.6	8.0	11.0	18	3.3	96	.
16	0.5	2.2	- 1.2	.	6.2	98	820.9	0.1	7.0	7.6	12	5.6	98	.
17	0.8	2.7	- 0.9	.	6.5	100	821.7	-	7.9	6.8	14	15.4	90	.
18	0.3	2.0	- 1.6	.	6.2	99	826.1	3.5	5.6	10.1	18	10.8	75	.
19	1.9	2.9	1.3	.	7.0	99	826.4	0.4	7.6	15.9	20	3.7	65	.
20	1.4	3.5	0.4	.	6.4	94	827.6	3.3	6.5	11.4	18	1.4	60	.
21	- 0.9	3.4	- 5.8	.	5.0	87	831.3	0.1	6.8	10.9	20	17.3	60	.
22	- 5.2	- 3.2	- 7.0	.	4.2	94	839.1	4.3	5.8	13.8	20	1.4	75	.
23	- 0.7	3.0	- 4.4	.	4.7	81	839.4	7.6	4.0	15.1	18	-	70	.
24	2.0	8.5	- 0.3	.	7.0	99	832.9	3.0	6.5	15.3	24	0.8	67	.
25	4.0	5.6	3.2	.	8.0	100	833.0	-	8.0	11.6	30	1.9	65	.
26	2.2	5.4	0.7	.	6.5	91	842.3	5.7	5.1	9.3	12	-	60	.
27	4.9	8.1	1.2	.	7.5	88	841.2	8.1	4.0	2.8	05	-	60	.
28	5.9	8.4	3.8	.	8.9	95	841.4	1.5	5.9	4.8	08	11.2	58	.
29	4.2	7.4	3.3	.	8.2	100	846.3	-	8.0	12.1	15	1.1	55	.
30	3.1	5.6	1.9	.	6.8	90	849.1	9.1	6.8	14.0	18	0.0	52	.

ZAMOŚĆ

DNI	TEMPERATURA POWIETRZA T	Max	Min	T_g	PRĘŻNOŚĆ PARY WODNEJ e	WILGOTNOŚĆ WZGLĘDNA U	CIŚNIENIE ATMOSFERYCZNE P	USŁONECZNIENIE S	ZACHMURZENIE N	WIATR v	v_{max}	OPAD R_d	ŚNIEG s_h	s_g
1	2.9	5.5	1.3	0.1	5.5	74	990.9	.	8.0	6.5	09	0.0	-	-
2	2.3	3.9	1.0	0.9	6.9	95	990.8	.	8.0	2.5	05	10.7	-	-
3	2.5	6.4	- 0.5	- 2.1	6.7	92	988.8	.	7.3	3.4	06	12.4	-	-
4	3.8	7.0	2.1	1.9	7.5	94	987.5	.	6.3	3.0	06	1.1	-	-
5	6.3	13.4	- 0.6	- 3.1	7.0	74	990.1	.	1.1	2.3	04	-	-	-
6	6.4	14.0	- 0.9	- 3.7	7.7	82	988.0	.	1.3	2.4	05	-	-	-
7	8.3	18.0	- 1.9	- 2.6	7.4	71	984.6	.	2.8	2.1	03	-	-	-
8	11.0	16.6	6.8	3.6	9.2	71	982.0	.	6.1	2.5	05	0.6	-	-
9	12.1	17.4	6.8	4.7	9.7	72	982.0	.	5.0	3.9	06	-	-	-
10	12.5	18.6	5.1	2.3	10.5	74	976.8	.	5.1	3.8	06	0.8	-	-
11	11.5	17.7	4.2	2.1	10.8	80	974.8	.	1.3	2.8	06	-	-	-
12	7.0	12.6	5.1	5.6	9.5	94	978.8	.	7.8	3.0	05	0.2	-	-
13	2.6	5.4	1.1	1.9	6.6	89	985.0	.	7.9	2.6	04	-	-	-
14	8.4	15.2	2.4	2.4	8.9	81	981.3	.	6.0	3.9	06	4.6	-	-
15	12.7	20.2	7.2	3.5	10.3	73	974.1	.	4.3	3.1	08	16.1	-	-
16	6.4	11.6	5.1	6.4	9.1	94	974.8	.	8.0	3.1	05	5.7	-	-
17	5.8	7.7	3.8	4.1	8.3	90	975.8	.	7.9	2.1	05	0.2	-	-
18	6.4	9.2	4.5	4.5	8.0	84	981.4	.	7.8	4.1	05	-	-	-
19	10.3	17.3	0.8	- 0.8	9.1	75	982.8	.	3.8	2.0	04	0.7	-	-
20	12.0	17.4	9.3	6.0	11.0	78	980.5	.	5.4	4.3	09	2.4	-	-
21	11.9	15.3	5.8	4.0	12.3	89	986.5	.	7.0	1.5	03	4.6	-	-
22	6.1	13.5	3.9	4.3	7.7	81	996.0	.	6.8	5.5	08	0.1	-	-
23	5.3	12.6	- 0.7	- 2.1	6.1	71	1001.6	.	0.6	2.6	05	-	-	-
24	13.3	22.3	3.2	0.6	9.7	65	991.3	.	2.5	3.1	05	-	-	-
25	15.3	21.9	9.9	6.8	11.0	65	989.5	.	4.4	2.0	05	-	-	-
26	14.2	20.7	6.9	4.9	12.7	79	994.8	.	6.6	2.8	06	0.0	-	-
27	14.7	20.2	10.2	9.4	12.2	74	994.7	.	2.9	5.0	06	-	-	-
28	15.9	21.6	11.5	10.5	11.7	66	994.2	.	3.3	4.4	07	-	-	-
29	14.5	20.8	6.9	4.4	10.3	65	998.1	.	2.1	2.8	05	-	-	-
30	12.6	20.3	3.8	1.4	9.7	70	1001.3	.	1.6	2.1	06	-	-	-

SANDOMIERZ

DNI	TEMPERATURA POWIETRZA T	Max	Min	T_g	PRĘŻNOŚĆ PARY WODNEJ e	WILGOTNOŚĆ WZGLĘDNA U	CIŚNIENIE ATMOSFERYCZNE P	USŁONECZNIENIE S	ZACHMURZENIE N	WIATR v	v_{max}	OPAD R_d	ŚNIEG s_h	s_g
1	4.2	8.2	- 0.3	- 3.6	5.1	63	994.0	.	6.6	3.8	05	-	-	-
2	3.4	5.8	2.2	2.4	6.8	88	992.6	.	8.0	3.0	04	10.3	-	-
3	2.7	6.0	- 0.1	- 2.1	6.9	93	990.3	.	7.8	3.6	06	3.9	-	-
4	5.4	9.8	2.4	2.3	7.4	83	989.8	.	5.5	3.3	05	0.9	-	-
5	7.2	14.3	- 0.2	- 2.6	6.6	67	991.2	.	0.9	1.8	03	-	-	-
6	9.4	17.2	- 0.1	- 1.5	7.6	64	989.0	.	0.1	1.9	03	-	-	-
7	10.7	18.5	2.0	- 0.2	7.8	66	985.7	.	4.5	1.9	03	0.0	-	-
8	12.3	16.7	8.5	6.4	10.4	74	983.6	.	5.5	2.4	05	0.0	-	-
9	12.3	18.0	7.0	4.0	10.0	72	981.1	.	5.4	4.3	06	-	-	-
10	12.9	19.7	6.2	2.7	10.3	72	977.1	.	3.4	3.3	05	0.1	-	-
11	12.7	19.6	8.9	4.3	11.0	77	976.3	.	6.1	2.5	04	23.0	-	-
12	5.4	12.8	4.0	5.2	8.4	93	981.4	.	8.0	4.5	06	6.8	-	-
13	2.8	4.7	1.3	1.4	6.7	89	986.8	.	8.0	2.5	04	-	-	-
14	9.1	15.5	2.5	2.5	9.3	80	982.3	.	5.3	2.6	04	0.4	-	-
15	11.4	19.2	5.5	1.6	10.6	81	975.5	.	7.1	2.1	04	21.5	-	-
16	6.4	11.2	3.7	4.0	8.4	87	977.1	.	5.9	3.8	07	0.3	-	-
17	5.1	8.3	2.0	- 1.3	7.8	89	972.5	.	6.8	2.5	04	-	-	-
18	7.4	11.5	4.5	4.3	8.0	79	984.0	.	6.4	2.4	04	-	-	-
19	11.2	18.3	3.0	- 0.2	9.8	75	983.6	.	5.0	2.5	04	6.4	-	-
20	13.0	18.2	9.3	8.4	11.2	77	982.5	.	6.8	4.1	07	0.3	-	-
21	12.3	16.2	8.7	4.7	12.7	89	987.4	.	7.6	2.3	04	2.9	-	-
22	6.0	13.6	3.6	3.5	7.0	75	999.0	.	6.3	6.0	08	-	-	-
23	7.0	13.6	- 0.4	- 3.8	7.0	71	1002.6	.	0.8	2.1	04	-	-	-
24	14.4	22.9	4.6	1.8	9.3	60	992.2	.	2.3	3.8	07	-	-	-
25	16.7	22.8	11.3	6.9	11.7	63	989.9	.	4.1	3.6	08	-	-	-
26	14.8	19.7	11.3	8.1	12.8	77	997.2	.	5.9	4.9	06	19.5	-	-
27	13.6	17.7	10.1	9.7	13.3	86	996.7	.	5.0	4.9	06	0.1	-	-
28	16.6	22.4	12.3	10.9	12.9	68	995.4	.	3.5	4.8	07	-	-	-
29	16.0	22.4	9.3	7.5	11.3	64	999.7	.	2.9	4.6	06	-	-	-
30	14.1	20.2	8.9	6.6	11.0	69	1003.7	.	1.5	4.3	06	-	-	-

OPOLE

DNI	TEMPERATURA POWIETRZA T	Max	Min	T_g	PRĘŻNOŚĆ PARY WODNEJ e	WILGOTNOŚĆ WZGLĘDNA U	CIŚNIENIE ATMOSFERYCZNE P	USŁONECZNIENIE S	ZACHMURZENIE N	WIATR v	v_{max}	OPAD R_d	ŚNIEG s_h	s_g
1	6.8	11.0	3.4	1.0	7.9	81	998.5	3.0	6.9	1.4	02	-	-	-
2	5.9	12.0	- 0.8	- 2.6	7.6	82	997.0	4.6	6.6	2.3	04	2.9	-	-
3	5.4	8.8	3.4	4.1	7.6	85	993.3	2.3	6.8	2.8	04	-	-	-
4	5.3	12.9	- 2.9	- 3.6	7.0	80	993.3	8.0	2.9	1.8	05	-	-	-
5	8.9	15.5	3.4	1.0	9.3	82	992.0	7.2	4.1	2.5	05	-	-	-
6	10.6	19.6	2.0	- 0.2	8.6	71	990.3	8.4	1.5	2.6	04	-	-	-
7	10.9	20.1	3.4	0.8	9.2	73	987.7	5.2	4.6	2.4	04	1.1	-	-
8	10.5	15.3	5.0	3.7	10.5	84	986.3	0.7	6.9	1.0	02	0.0	-	-
9	11.9	19.2	5.6	3.5	11.0	80	982.5	6.0	3.6	2.5	04	0.0	-	-
10	11.9	18.6	4.6	2.3	10.9	80	978.6	3.3	4.4	2.5	05	4.0	-	-
11	8.7	11.8	7.3	8.4	10.7	94	981.5	-	8.0	3.6	05	0.0	-	-
12	4.4	8.0	3.2	4.4	7.9	94	986.7	-	8.0	2.5	03	-	-	-
13	3.7	5.8	1.8	2.0	6.9	87	988.9	-	7.9	2.8	04	0.0	-	-
14	9.7	17.3	5.0	4.2	8.6	74	984.1	6.8	6.3	2.0	03	0.4	-	-
15	8.5	16.6	4.8	4.5	9.7	88	978.5	0.2	7.8	2.3	06	4.3	-	-
16	8.3	14.3	4.6	4.9	9.2	85	980.0	0.4	5.9	2.0	04	-	-	-
17	9.3	15.5	4.0	2.5	9.4	81	979.3	3.7	7.0	2.9	06	-	-	-
18	10.0	16.1	6.3	5.7	9.5	78	987.7	5.0	5.3	2.4	04	2.2	-	-
19	12.2	19.6	6.5	3.4	11.1	80	985.2	3.5	7.3	2.0	03	7.6	-	-
20	12.9	17.9	7.3	5.2	10.5	73	985.7	7.2	5.6	2.5	04	0.2	-	-
21	8.5	13.5	4.2	5.3	10.3	91	991.1	-	7.1	2.5	07	7.6	-	-
22	5.2	9.6	2.2	1.5	6.6	76	1003.9	0.5	5.5	4.1	07	-	-	-
23	8.7	16.4	- 0.8	- 2.6	7.0	65	1002.7	8.9	2.5	3.4	05	-	-	-
24	13.4	18.4	8.1	6.1	10.3	66	992.9	4.2	4.8	5.0	08	-	-	-
25	15.2	22.6	8.1	5.1	12.5	74	991.3	3.3	4.5	3.3	04	0.6	-	-
26	12.9	16.3	10.1	9.4	11.8	80	1001.6	0.1	7.4	2.8	05	-	-	-
27	12.6	18.7	5.2	4.1	11.2	77	1000.2	6.9	4.4	2.6	05	-	-	-
28	15.5	22.1	8.3	7.3	13.9	79	998.2	8.4	5.1	2.3	05	6.5	-	-
29	16.5	22.0	12.5	12.2	13.9	76	1003.9	8.3	5.1	3.9	06	-	-	-
30	13.5	18.9	7.9	6.9	9.7	65	1009.0	12.4	3.4	3.9	05	-	-	-

KŁODZKO

DNI	TEMPERATURA POWIETRZA T	Max	Min	T_g	PRĘŻNOŚĆ PARY WODNEJ e	WILGOTNOŚĆ WZGLĘDNA U	CIŚNIENIE ATMOSFERYCZNE P	USŁONECZNIENIE S	ZACHMURZENIE N	WIATR v	v_{max}	OPAD R_d	ŚNIEG s_h	s_g
1	5.6	11.2	1.3	- 2.1	6.9	77	981.6	.	6.6	0.5	02	0.0	-	-
2	5.2	10.9	- 1.5	- 4.6	6.3	73	980.5	.	3.6	1.0	04	0.3	-	-
3	4.3	8.3	2.8	3.9	7.1	85	976.3	.	6.0	1.0	02	0.1	-	-
4	4.0	11.1	- 2.7	- 4.3	6.6	81	976.1	.	4.1	0.4	02	0.3	-	-
5	8.2	12.0	5.6	2.8	8.3	77	974.9	.	4.9	1.9	05	-	-	-
6	7.9	17.0	- 1.3	- 2.5	6.7	68	973.4	.	1.6	1.5	05	-	-	-
7	9.1	15.8	2.0	- 0.6	8.3	73	971.2	.	5.3	0.8	02	0.0	-	-
8	8.3	13.0	3.0	1.5	9.4	86	969.4	.	7.4	0.4	01	0.0	-	-
9	10.7	15.2	6.4	4.4	10.3	81	965.7	.	5.0	1.8	05	-	-	-
10	10.2	16.0	2.6	0.2	9.4	77	961.7	.	5.8	2.0	05	2.9	-	-
11	9.1	13.5	7.9	7.3	10.3	89	965.1	.	7.8	0.9	03	6.0	-	-
12	5.0	8.8	3.9	4.7	7.4	84	969.7	.	8.0	1.8	03	0.0	-	-
13	4.6	7.6	2.3	2.3	7.1	84	970.9	.	7.8	0.8	02	-	-	-
14	9.2	15.3	3.1	1.6	8.3	73	966.8	.	5.9	2.8	07	0.1	-	-
15	8.4	14.4	4.6	3.3	8.9	82	961.4	.	7.6	1.3	03	2.2	-	-
16	9.4	14.5	5.3	5.5	9.1	79	961.9	.	5.8	1.1	02	-	-	-
17	7.7	12.1	4.5	2.6	9.6	91	962.8	.	6.5	0.5	02	5.2	-	-
18	9.5	15.3	3.2	0.5	9.4	80	970.9	.	4.1	1.6	05	0.0	-	-
19	12.4	17.7	9.2	6.2	10.4	73	968.6	.	7.1	2.8	05	0.4	-	-
20	11.4	16.4	6.2	2.6	9.6	72	969.3	.	4.3	2.0	05	0.8	-	-
21	6.5	13.2	3.4	1.5	8.7	89	974.8	.	7.0	1.8	05	4.9	-	-
22	4.7	9.0	1.5	- 0.2	6.1	71	987.7	.	5.0	2.8	05	-	-	-
23	7.5	14.6	- 1.9	- 4.5	6.1	63	985.5	.	2.8	3.5	07	-	-	-
24	11.4	15.2	7.8	6.6	9.0	66	975.7	.	5.3	5.4	07	-	-	-
25	14.3	17.7	11.6	8.6	11.4	71	974.7	.	5.9	3.4	08	-	-	-
26	13.3	16.7	10.8	8.9	9.9	66	985.8	.	6.0	1.8	03	-	-	-
27	12.2	17.4	4.4	1.6	10.0	72	983.5	.	2.9	1.3	03	-	-	-
28	15.0	20.0	9.7	7.1	12.5	75	982.4	.	6.5	1.4	03	6.6	-	-
29	14.4	18.7	11.6	10.6	12.8	80	988.8	.	6.1	2.0	04	7.8	-	-
30	13.1	17.5	9.4	6.7	9.5	64	993.6	.	3.8	1.6	03	-	-	-

NIELEC

DNI	TEMPERATURA POWIETRZA T	Max	Min	T_g	PRĘŻNOŚĆ PARY WODNEJ e	WILGOTNOŚĆ WZGLĘDNA U	CIŚNIENIE ATMOSFERYCZNE P	USŁONECZNIENIE S	ZACHMURZENIE N	WIATR v	v_{max}	OPAD R_d	ŚNIEG s_h	s_g
1	3.9	9.1	- 2.0	- 5.9	5.4	69	997.4	.	6.6	2.8	06	0.0	-	-
2	3.7	6.2	2.4	2.3	6.8	85	995.8	.	8.0	2.4	03	8.7	-	-
3	2.6	4.4	0.7	0.2	6.6	90	993.1	.	7.8	1.6	03	3.4	-	-
4	5.4	10.2	2.3	1.7	7.0	80	993.4	.	5.0	2.4	04	0.0	-	-
5	7.4	14.4	- 1.1	- 3.5	6.1	63	993.8	.	1.4	1.3	04	-	-	-
6	8.3	17.7	- 1.1	- 3.4	6.9	67	992.0	.	0.5	1.0	03	-	-	-
7	10.6	19.2	- 0.6	- 2.5	7.1	61	988.6	.	3.8	1.0	03	0.3	-	-
8	12.2	16.6	7.2	3.9	10.4	74	986.8	.	6.6	0.6	02	0.0	-	-
9	12.3	17.6	5.1	1.6	9.4	67	984.1	.	4.8	3.8	07	-	-	-
10	13.6	19.9	8.4	6.4	10.2	68	980.4	.	2.8	3.1	06	-	-	-
11	12.9	19.2	6.4	4.7	10.3	72	979.9	.	6.3	2.0	05	27.6	-	-
12	6.3	11.2	5.3	6.2	8.6	89	984.9	.	8.0	3.3	05	1.7	-	-
13	4.0	5.6	2.5	2.6	6.8	84	989.7	.	8.0	2.5	04	0.0	-	-
14	10.4	16.6	4.1	3.2	9.2	74	985.3	.	5.6	3.3	05	-	-	-
15	12.5	19.5	5.7	3.3	10.6	76	979.0	.	6.3	3.5	05	19.2	-	-
16	7.3	11.5	5.3	5.4	8.6	84	980.5	.	5.9	2.4	04	0.2	-	-
17	6.1	9.6	1.6	- 0.9	7.7	82	980.5	.	7.0	3.1	04	-	-	-
18	8.4	11.9	5.7	5.2	8.3	76	987.3	.	6.3	3.3	06	-	-	-
19	12.2	19.7	3.2	0.2	9.4	68	986.9	.	6.1	3.3	04	9.2	-	-
20	13.2	18.6	9.6	9.0	11.5	77	986.1	.	7.0	4.1	08	0.0	-	-
21	13.3	16.9	9.9	8.4	12.6	83	990.5	.	7.4	2.4	03	10.9	-	-
22	5.9	13.8	3.8	3.2	6.5	71	1003.1	.	6.3	6.8	10	-	-	-
23	7.6	14.5	- 1.3	- 3.9	6.8	68	1005.5	.	1.9	2.6	05	-	-	-
24	14.9	22.5	3.6	1.1	9.1	56	995.0	.	1.9	4.5	07	-	-	-
25	17.6	22.8	12.4	10.1	11.3	57	992.8	.	4.3	5.6	09	-	-	-
26	14.9	19.5	9.9	8.5	12.7	76	1000.3	.	5.0	4.3	07	9.7	-	-
27	13.6	17.2	10.4	10.2	13.2	85	999.5	.	7.1	4.9	06	-	-	-
28	16.7	24.4	10.2	9.0	12.4	69	997.7	.	2.8	4.8	06	-	-	-
29	15.8	22.9	9.2	7.7	11.4	67	1002.2	.	3.6	4.3	06	-	-	-
30	14.4	20.7	7.5	3.7	10.4	66	1006.4	.	1.8	4.3	07	-	-	-

KATOWICE

DNI	TEMPERATURA POWIETRZA T	Max	Min	T_g	PRĘŻNOŚĆ PARY WODNEJ e	WILGOTNOŚĆ WZGLĘDNA U	CIŚNIENIE ATMOSFERYCZNE P	USŁONECZNIENIE S	ZACHMURZENIE N	WIATR v	v_{max}	OPAD R_d	ŚNIEG s_h	s_g
1	5.3	9.8	0.9	- 0.8	7.0	79	985.3	1.2	6.5	3.1	04	0.0	-	-
2	4.9	9.8	0.5	- 2.4	7.3	86	983.4	0.6	7.5	3.0	05	7.4	-	-
3	3.7	7.3	0.9	1.0	6.8	86	979.9	2.3	6.5	4.6	06	0.0	-	-
4	4.6	10.9	- 2.6	- 3.4	5.9	73	980.8	8.4	4.9	1.9	04	-	-	-
5	8.1	14.3	1.4	0.2	7.7	73	980.1	2.5	5.1	2.5	05	0.0	-	-
6	10.4	18.0	0.8	- 2.2	7.1	62	978.4	10.0	1.1	2.1	04	-	-	-
7	11.3	18.6	1.9	- 0.8	7.6	61	975.7	6.6	5.6	4.1	07	0.2	-	-
8	10.7	18.6	5.3	5.2	9.8	78	973.8	-	5.5	2.1	03	0.0	-	-
9	10.3	16.1	4.4	3.2	9.8	79	970.7	0.5	4.9	2.5	05	0.0	-	-
10	10.6	16.2	4.5	0.8	10.1	80	966.9	3.3	5.0	3.0	05	0.2	-	-
11	9.1	12.2	7.4	7.2	10.7	93	968.3	-	8.0	3.1	04	0.8	-	-
12	4.8	7.7	3.6	4.7	8.0	93	973.5	-	8.0	3.0	04	-	-	-
13	4.1	6.7	1.5	1.7	7.3	89	975.8	-	8.0	3.1	04	0.0	-	-
14	9.6	16.5	3.9	4.0	8.5	74	971.8	6.6	5.0	4.0	08	-	-	-
15	10.3	15.7	5.8	4.1	10.2	82	965.7	0.2	7.8	2.6	05	13.5	-	-
16	8.3	13.9	4.5	4.8	8.7	81	967.3	5.4	4.9	3.1	06	-	-	-
17	7.2	11.3	3.7	2.2	8.6	85	966.6	4.9	5.6	3.3	05	-	-	-
18	9.8	15.3	5.6	4.8	9.0	76	974.8	4.2	5.5	2.5	03	0.0	-	-
19	12.4	19.7	5.2	0.9	9.9	72	973.5	3.7	6.3	4.9	09	10.4	-	-
20	12.0	17.8	7.4	5.2	10.7	79	973.8	6.3	6.3	4.0	08	4.8	-	-
21	10.2	14.4	9.4	8.2	11.7	93	977.8	-	8.0	3.0	08	18.0	-	-
22	4.6	10.5	2.1	1.8	6.5	78	991.3	2.0	6.1	4.5	07	-	-	-
23	7.6	15.8	- 1.5	- 3.4	7.3	72	990.5	10.9	2.1	2.5	06	-	-	-
24	13.3	21.1	3.9	1.3	10.4	70	981.2	11.8	3.8	3.5	07	-	-	-
25	16.2	21.9	8.4	5.2	11.4	64	979.5	10.7	4.3	4.5	09	-	-	-
26	13.1	17.5	8.4	8.6	12.0	81	988.7	0.5	7.9	3.0	05	-	-	-
27	12.5	15.3	9.9	8.8	11.6	76	987.3	-	7.8	2.6	04	-	-	-
28	15.5	22.4	8.2	5.3	12.7	74	985.2	9.6	3.5	3.1	05	-	-	-
29	17.0	23.0	11.9	7.7	11.5	62	990.3	11.6	2.6	3.9	05	-	-	-
30	14.0	19.4	8.5	6.6	10.0	64	995.5	12.0	2.1	4.9	07	-	-	-

RZESZÓW-JASIONKA

DNI	TEMPERATURA POWIETRZA				PRĘŻNOŚĆ PARY WODNEJ	WILGOTNOŚĆ WZGLĘDNA	CIŚNIENIE ATMOSFERYCZNE	USŁONECZNIENIE	ZACHMURZENIE	WIATR		OPAD	ŚNIEG	
	T	Max	Min	T_g	e	U	P	S	N	v	v_{max}	R_d	s_h	s_g
1	3.3	7.5	-1.7	-4.9	5.1	68	993.6	-	7.4	4.9	07	0.0	-	-
2	3.4	5.5	1.9	1.9	6.8	87	992.6	-	8.0	2.8	04	6.2	-	-
3	2.2	4.8	-0.3	0.1	6.7	93	990.1	-	8.0	2.5	04	6.9	-	-
4	4.3	9.4	0.9	0.9	7.0	85	990.4	1.9	5.4	4.5	07	0.2	-	-
5	6.0	13.6	-1.8	-3.5	6.6	74	991.2	9.7	0.3	2.5	04	-	-	-
6	6.3	15.5	-1.2	-2.6	7.7	83	989.3	8.6	3.4	2.0	03	-	-	-
7	9.5	18.8	-1.3	-1.9	7.9	70	986.3	8.9	1.3	1.5	03	0.1	-	-
8	11.8	16.8	6.8	3.8	9.7	72	984.1	3.6	6.6	2.9	05	-	-	-
9	11.0	17.2	3.2	0.7	9.7	76	981.9	4.1	4.6	4.4	08	0.0	-	-
10	13.4	19.8	6.5	3.6	10.7	71	977.9	8.6	3.4	4.8	08	-	-	-
11	11.2	20.2	5.6	3.0	10.6	82	976.5	8.5	5.0	2.1	04	35.6	-	-
12	6.6	11.7	4.8	6.3	9.0	93	981.6	-	8.0	4.5	06	3.0	-	-
13	4.2	5.5	2.6	3.2	7.3	89	986.6	-	8.0	2.5	04	0.0	-	-
14	9.9	15.9	4.4	3.8	9.9	82	982.8	3.4	5.8	3.9	05	2.0	-	-
15	11.6	19.9	4.0	2.3	10.9	82	976.2	4.7	5.4	4.0	08	22.0	-	-
16	7.7	12.1	5.5	6.1	9.3	88	977.2	1.8	5.8	3.9	08	1.0	-	-
17	5.9	9.0	2.0	1.0	8.2	88	977.2	-	7.0	3.4	05	0.0	-	-
18	8.0	12.4	5.2	5.3	8.5	81	983.9	4.5	6.3	4.0	07	-	-	-
19	10.6	18.9	-0.3	-1.2	9.5	76	984.4	6.6	3.8	3.3	06	8.1	-	-
20	13.5	19.9	9.4	9.5	11.6	78	983.0	7.4	6.5	5.3	08	2.5	-	-
21	12.5	14.8	8.0	7.1	13.0	90	987.6	0.0	7.5	2.8	05	3.6	-	-
22	5.7	13.5	3.9	4.1	7.0	77	999.6	0.2	6.8	7.5	12	0.0	-	-
23	5.9	13.0	-2.5	-4.0	7.7	82	1003.1	11.8	1.3	2.6	05	-	-	-
24	13.3	22.6	3.8	1.7	10.6	71	992.8	10.1	3.0	3.6	05	-	-	-
25	15.2	21.9	9.0	6.1	12.3	74	990.8	5.2	4.3	2.8	07	-	-	-
26	14.6	20.2	9.0	6.4	13.7	84	996.7	3.4	5.6	5.1	08	41.2	-	-
27	14.6	19.5	10.9	10.4	13.6	82	996.0	4.6	6.4	4.3	06	-	-	-
28	16.2	22.6	10.3	7.6	13.5	75	994.5	9.4	2.3	3.6	08	-	-	-
29	15.3	21.6	8.3	6.1	12.2	72	998.8	9.5	2.6	3.1	05	-	-	-
30	13.3	20.2	6.4	4.6	11.2	75	1002.8	10.1	3.0	3.5	07	0.6	-	-

RACIBÓRZ

DNI	TEMPERATURA POWIETRZA				PRĘŻNOŚĆ PARY WODNEJ	WILGOTNOŚĆ WZGLĘDNA	CIŚNIENIE ATMOSFERYCZNE	USŁONECZNIENIE	ZACHMURZENIE	WIATR		OPAD	ŚNIEG	
	T	Max	Min	T_g	e	U	P	S	N	v	v_{max}	R_d	s_h	s_g
1	6.8	10.8	3.9	2.5	7.0	72	996.7	2.7	6.5	1.3	03	-	-	-
2	5.6	11.1	0.0	-2.5	7.1	79	994.9	2.1	6.5	1.0	02	6.0	-	-
3	5.8	8.5	3.7	3.6	7.4	80	990.7	2.5	7.4	2.0	03	-	-	-
4	6.9	13.2	0.0	-2.8	6.6	69	991.5	8.0	5.4	1.3	03	-	-	-
5	9.0	14.4	5.2	3.2	8.2	72	990.7	3.6	5.1	1.0	03	-	-	-
6	9.9	18.9	1.4	-1.5	7.3	65	989.1	10.0	1.3	0.9	02	-	-	-
7	12.5	19.6	6.2	-0.4	8.8	65	986.4	5.4	4.9	2.3	03	1.5	-	-
8	10.6	15.4	6.8	6.8	10.2	80	984.0	-	6.4	0.9	02	0.0	-	-
9	10.0	17.2	3.1	1.5	10.3	84	981.1	1.3	3.6	1.1	03	27.5	-	-
10	9.9	15.8	3.6	0.9	10.2	84	976.8	1.0	5.5	0.5	01	0.3	-	-
11	9.6	11.5	8.3	8.4	10.6	89	979.2	-	8.0	1.6	03	1.6	-	-
12	6.1	9.0	5.0	5.6	7.9	84	984.3	-	8.0	2.6	03	-	-	-
13	5.1	7.3	3.0	2.9	7.4	84	986.5	-	8.0	1.8	02	-	-	-
14	10.9	18.0	4.4	4.3	8.7	70	982.1	7.5	5.4	1.6	04	-	-	-
15	10.2	14.5	6.7	5.2	10.2	82	976.8	-	7.1	1.5	02	11.9	-	-
16	9.9	15.5	5.9	5.8	8.8	76	977.7	6.4	5.0	2.1	03	-	-	-
17	9.8	14.6	5.8	2.8	9.6	80	977.0	3.3	5.5	1.3	03	-	-	-
18	11.0	15.8	7.9	7.8	9.4	74	985.9	4.5	5.3	1.9	03	0.0	-	-
19	13.1	20.0	7.8	5.2	10.8	74	984.5	3.7	5.0	2.4	03	12.6	-	-
20	13.0	18.5	8.1	5.8	11.3	77	984.4	5.6	6.6	1.8	03	7.4	-	-
21	9.9	14.1	6.1	9.3	11.4	92	988.8	0.1	8.0	1.8	06	16.3	-	-
22	6.3	11.1	3.3	1.3	6.8	72	1002.8	4.6	5.5	1.9	03	-	-	-
23	9.1	17.3	0.3	-2.7	7.6	69	1001.5	9.3	2.6	1.1	03	-	-	-
24	13.8	19.5	6.5	3.8	10.7	67	991.6	7.9	2.6	2.5	05	-	-	-
25	15.0	21.8	7.3	4.3	11.7	72	989.8	9.1	3.4	2.8	06	-	-	-
26	13.6	16.7	11.4	6.9	12.9	83	999.8	-	7.9	2.3	03	-	-	-
27	13.8	16.8	10.4	9.4	12.7	80	997.9	0.7	7.6	2.4	04	-	-	-
28	15.9	21.8	9.4	8.5	14.9	89	995.9	6.7	5.8	2.0	03	0.3	-	-
29	16.8	22.7	12.7	12.9	13.6	72	1001.3	7.3	4.0	3.1	05	0.4	-	-
30	13.8	19.4	9.6	8.3	9.8	65	1006.8	11.1	3.1	3.0	04	-	-	-

KRAKÓW-BALICE

DNI	TEMPERATURA POWIETRZA				PRĘŻNOŚĆ PARY WODNEJ	WILGOTNOŚĆ WZGLĘDNA	CIŚNIENIE ATMOSFERYCZNE	USŁONECZNIENIE	ZACHMURZENIE	WIATR		OPAD	ŚNIEG	
	T	Max	Min	T_g	e	U	P	S	N	v	v_{max}	R_d	s_h	s_g
1	4.7	10.1	-0.3	-3.5	7.0	82	990.9	0.7	5.6	3.4	05	0.8	-	-
2	4.2	7.2	2.4	-1.1	7.5	91	988.8	-	7.6	2.1	04	13.5	-	-
3	2.9	4.7	0.8	0.3	6.9	92	985.7	-	7.8	3.9	07	0.0	-	-
4	4.9	11.4	0.1	-2.8	7.2	83	986.5	9.5	2.3	2.4	05	-	-	-
5	8.1	14.8	2.2	-1.2	8.7	81	985.8	4.7	4.6	1.4	03	-	-	-
6	9.1	17.3	0.5	-3.0	8.9	79	984.3	10.1	0.5	1.0	02	-	-	-
7	10.9	18.8	1.3	-2.2	9.5	76	981.7	7.1	4.1	2.3	07	0.0	-	-
8	11.2	15.2	6.9	1.8	11.5	87	979.6	-	6.8	3.0	06	0.1	-	-
9	9.7	16.4	4.2	3.9	10.8	89	976.7	0.8	3.8	0.9	02	1.8	-	-
10	10.1	16.6	2.1	1.9	11.0	88	973.0	1.8	5.3	1.9	04	1.2	-	-
11	9.9	14.3	7.9	6.7	11.5	94	973.9	-	7.9	2.8	06	0.4	-	-
12	5.6	9.0	4.8	4.9	8.4	92	979.0	-	8.0	3.6	04	0.0	-	-
13	4.2	6.4	2.4	2.5	7.7	94	981.9	-	8.0	5.4	07	-	-	-
14	9.3	16.8	4.2	3.6	9.5	82	978.0	4.7	4.5	3.5	08	0.0	-	-
15	10.5	18.6	5.2	2.7	11.1	89	971.9	0.4	7.4	2.6	06	18.4	-	-
16	8.8	12.7	5.8	5.5	9.4	83	973.5	7.8	4.5	3.6	06	-	-	-
17	5.8	9.3	3.4	2.5	8.2	89	973.1	-	6.4	5.0	08	-	-	-
18	8.0	14.0	2.1	0.1	9.1	85	980.8	2.1	3.4	1.6	03	-	-	-
19	11.2	20.3	1.4	-0.2	10.1	78	979.5	4.5	5.9	2.1	05	17.0	-	-
20	12.9	18.8	8.7	7.1	10.9	77	979.7	9.3	6.5	5.1	08	5.0	-	-
21	11.1	13.6	9.7	8.7	12.6	95	983.6	-	8.0	2.9	09	8.8	-	-
22	5.5	12.5	2.9	2.2	6.7	75	997.0	0.1	5.6	6.0	09	-	-	-
23	7.3	15.0	-0.8	-3.6	7.6	76	996.9	12.4	2.5	3.4	06	-	-	-
24	13.3	21.3	3.1	1.9	10.2	69	987.2	10.0	3.5	1.8	04	-	-	-
25	16.2	22.8	7.9	4.5	11.1	63	984.9	7.5	3.1	3.9	06	-	-	-
26	13.8	19.1	10.0	7.7	13.0	83	993.8	-	6.6	3.4	05	1.3	-	-
27	12.7	14.8	11.0	10.6	12.7	86	992.8	-	7.8	3.5	05	-	-	-
28	15.2	21.3	8.2	4.3	13.6	80	990.6	9.4	2.5	3.3	06	-	-	-
29	16.0	21.8	9.4	5.8	12.8	72	995.0	8.7	3.0	2.9	05	-	-	-
30	14.3	19.6	9.1	5.4	10.2	65	1000.1	9.5	3.0	3.1	06	-	-	-

TARNÓW

DNI	TEMPERATURA POWIETRZA				PRĘŻNOŚĆ PARY WODNEJ	WILGOTNOŚĆ WZGLĘDNA	CIŚNIENIE ATMOSFERYCZNE	USŁONECZNIENIE	ZACHMURZENIE	WIATR		OPAD	ŚNIEG	
	T	Max	Min	T_g	e	U	P	S	N	v	v_{max}	R_d	s_h	s_g
1	3.8	8.5	-1.6	-5.0	6.5	81	993.3	0.6	7.1	1.4	04	0.3	-	-
2	3.4	6.0	2.9	0.2	7.1	91	991.5	-	8.0	1.4	02	7.5	-	-
3	2.1	3.2	0.7	-1.0	6.6	93	988.8	-	6.5	2.4	03	0.4	-	-
4	5.2	10.3	1.6	-0.4	6.9	80	989.5	7.9	4.9	2.6	04	0.0	-	-
5	8.8	14.8	3.4	0.6	6.9	62	989.4	9.3	1.9	2.0	04	-	-	-
6	9.5	17.3	0.4	-2.6	7.3	65	987.5	10.8	0.4	1.3	02	-	-	-
7	11.7	19.4	3.1	-1.4	7.3	57	984.6	9.7	3.6	1.0	03	0.0	-	-
8	11.9	15.7	8.2	5.4	9.9	72	982.6	1.7	6.4	1.6	05	0.0	-	-
9	12.4	17.5	7.7	2.8	9.4	66	979.7	2.4	4.5	3.1	06	-	-	-
10	13.9	19.7	9.0	4.9	10.4	68	975.8	8.6	4.9	2.9	05	0.0	-	-
11	12.2	16.7	9.2	7.3	11.4	81	976.0	3.8	6.0	1.5	04	11.2	-	-
12	5.9	11.8	4.8	5.1	8.6	93	981.1	-	8.0	3.1	04	1.7	-	-
13	4.5	6.5	3.0	3.1	7.6	91	984.9	-	7.9	3.6	06	-	-	-
14	9.9	16.8	4.1	3.4	9.6	80	980.9	5.7	5.3	2.0	04	0.2	-	-
15	12.7	19.7	8.0	4.7	10.8	76	974.6	2.0	5.9	2.4	04	29.5	-	-
16	8.2	11.4	5.6	5.4	9.5	87	976.1	3.9	5.0	3.3	05	0.1	-	-
17	6.2	8.7	3.2	1.2	8.5	90	975.6	-	8.0	3.5	05	-	-	-
18	8.2	11.9	6.0	4.4	8.9	82	983.3	0.3	5.6	1.6	04	-	-	-
19	12.6	19.9	4.6	1.9	9.6	69	982.7	4.5	4.8	2.4	04	11.6	-	-
20	13.4	19.1	8.9	7.0	10.9	74	982.3	7.9	6.6	3.5	07	0.7	-	-
21	13.1	15.7	9.6	7.8	12.8	85	986.1	-	7.8	1.8	04	7.7	-	-
22	5.5	14.2	3.6	2.9	6.7	75	999.3	0.5	6.6	5.4	08	-	-	-
23	7.8	15.2	-0.7	-1.8	7.7	73	1000.4	11.5	0.8	2.6	06	-	-	-
24	15.8	22.7	7.7	4.1	8.6	48	990.6	10.5	2.0	3.8	07	-	-	-
25	17.6	22.8	11.7	7.1	11.0	55	988.6	6.6	4.8	4.5	07	-	-	-
26	14.3	19.8	10.5	6.9	13.6	84	996.2	1.4	5.5	3.0	07	17.4	-	-
27	12.8	15.9	10.8	10.3	13.2	90	995.7	-	7.5	2.1	04	-	-	-
28	15.4	22.6	8.2	6.2	13.5	79	993.4	9.6	3.8	2.4	05	-	-	-
29	15.6	21.8	8.7	6.2	12.2	71	998.0	11.6	2.1	3.0	05	-	-	-
30	13.9	20.2	7.2	4.0	10.9	71	1002.4	12.3	1.8	2.8	06	-	-	-

ALEKSANDROWICE

DNI	TEMPERATURA POWIETRZA				PRĘŻNOŚĆ PARY WODNEJ	WILGOTNOŚĆ WZGLĘDNA	CIŚNIENIE ATMOSFERYCZNE	USŁONECZNIENIE	ZACHMURZENIE	WIATR		OPAD	ŚNIEG	
	T	Max	Min	T_g	e	U	P	S	N	v	v_{max}	R_d	s_h	s_g
1	4.1	8.4	0.5	- 2.6	6.3	80	971.1	0.9	7.8	2.0	05	3.5	-	-
2	3.6	6.4	0.5	- 1.5	7.0	89	968.9	-	7.9	2.1	04	21.7	-	-
3	2.9	5.8	0.5	0.9	6.7	88	964.8	5.1	6.3	3.0	05	-	-	-
4	4.4	11.0	- 3.1	- 2.8	5.5	68	966.4	9.6	7.8	1.3	02	-	-	-
5	8.2	12.6	5.5	3.4	7.4	68	965.8	2.5	5.4	3.1	09	0.2	-	-
6	9.5	16.5	2.7	- 0.1	7.2	62	964.3	9.3	1.4	2.8	04	-	-	-
7	11.5	17.4	4.5	1.4	7.4	56	961.9	5.6	5.5	3.4	06	0.1	-	-
8	11.5	15.6	7.0	5.0	9.5	72	959.3	1.0	6.6	3.1	05	0.2	-	-
9	10.7	14.8	7.2	3.0	9.7	76	956.6	2.7	5.0	2.8	06	2.8	-	-
10	11.3	14.8	7.4	3.4	9.2	70	952.6	0.6	5.5	4.1	06	1.0	-	-
11	8.9	11.7	7.5	7.3	10.5	92	954.7	-	8.0	2.9	04	2.0	-	-
12	4.8	8.0	4.0	4.6	8.3	97	958.9	-	8.0	2.0	03	0.3	-	-
13	4.2	6.2	2.3	2.4	8.0	97	960.7	-	7.8	2.9	04	-	-	-
14	10.5	15.6	3.5	1.0	8.8	71	957.5	6.8	4.3	4.6	10	0.2	-	-
15	11.6	16.4	7.3	4.4	10.1	75	951.5	-	7.3	4.4	12	25.9	-	-
16	8.6	13.2	5.4	5.2	9.6	87	952.7	7.3	5.3	4.0	08	-	-	-
17	6.2	9.4	4.7	3.6	8.7	92	951.8	-	5.9	3.0	08	0.0	-	-
18	9.1	14.3	4.9	0.5	9.1	80	961.1	5.4	6.0	1.9	03	0.0	-	-
19	12.6	18.7	5.5	2.3	9.4	66	959.4	4.1	6.4	2.9	08	12.7	-	-
20	11.9	17.5	8.5	5.7	10.5	77	960.1	7.0	6.1	4.4	06	10.2	-	-
21	10.5	15.0	9.4	8.7	11.4	89	963.8	-	8.0	4.3	10	27.8	-	-
22	4.9	9.8	1.4	0.9	6.0	70	977.1	3.9	6.5	2.9	06	-	-	-
23	4.6	15.1	0.4	- 2.9	7.0	63	975.4	10.3	2.6	3.3	05	-	-	-
24	15.1	20.9	9.4	4.8	9.6	55	967.1	6.5	3.1	3.9	09	-	-	-
25	16.5	21.1	11.5	5.3	10.9	59	965.2	9.4	3.6	5.9	14	0.0	-	-
26	12.3	17.9	10.5	8.3	12.6	88	974.2	-	8.0	0.9	02	0.0	-	-
27	11.5	13.5	10.0	8.3	12.0	88	972.5	-	7.1	4.3	07	-	-	-
28	13.8	18.7	8.5	5.4	13.5	86	970.8	1.9	4.6	1.8	04	-	-	-
29	14.9	20.5	11.0	8.2	12.7	76	975.8	6.6	4.5	1.5	03	1.6	-	-
30	12.8	17.9	8.5	6.3	9.4	65	980.9	8.7	4.8	2.4	03	-	-	-

PRZEMYŚL

DNI	TEMPERATURA POWIETRZA				PRĘŻNOŚĆ PARY WODNEJ	WILGOTNOŚĆ WZGLĘDNA	CIŚNIENIE ATMOSFERYCZNE	USŁONECZNIENIE	ZACHMURZENIE	WIATR		OPAD	ŚNIEG	
	T	Max	Min	T_g	e	U	P	S	N	v	v_{max}	R_d	s_h	s_g
1	3.6	5.5	1.9	0.8	5.4	69	988.5	.	7.8	5.6	09	0.3	-	-
2	2.9	4.2	2.3	1.8	7.2	95	987.5	.	8.0	2.5	04	9.4	-	-
3	1.6	4.4	- 0.6	- 0.6	6.6	96	985.3	.	7.9	3.0	05	6.5	1	.
4	4.3	9.4	0.5	0.1	6.8	83	986.0	.	4.6	4.0	07	0.8	-	-
5	6.2	13.6	- 1.5	- 3.8	7.0	76	986.8	.	1.0	2.0	04	-	-	-
6	6.0	12.0	0.9	- 0.8	8.0	87	985.0	.	6.9	0.8	01	-	-	-
7	8.9	17.3	- 0.2	- 1.0	7.4	70	982.0	.	2.5	1.1	03	-	-	-
8	11.7	16.9	6.3	3.9	9.7	71	979.8	.	6.5	2.0	05	0.0	-	-
9	11.1	17.1	4.4	1.5	9.9	76	978.4	.	4.6	2.4	06	0.0	-	-
10	14.4	20.1	8.6	5.5	11.3	71	973.9	.	4.1	2.9	08	0.0	-	-
11	12.1	16.6	6.8	4.8	11.9	85	972.2	.	2.6	2.6	04	-	-	-
12	7.5	12.5	5.8	7.4	10.0	97	976.5	.	8.0	3.4	05	0.0	-	-
13	4.9	6.7	3.4	3.5	8.1	94	981.8	.	8.0	2.6	04	-	-	-
14	10.4	17.8	5.3	4.8	10.6	85	978.7	.	7.3	2.6	07	4.6	-	-
15	13.0	21.1	4.4	3.3	9.6	69	972.3	.	5.4	3.8	07	0.8	-	-
16	8.3	15.4	6.3	6.5	9.7	89	972.3	.	7.3	2.5	06	1.7	-	-
17	7.0	10.4	3.9	2.6	8.7	87	972.5	.	7.9	3.6	05	-	-	-
18	8.0	11.8	5.5	5.6	8.7	81	979.3	.	7.5	4.1	07	-	-	-
19	11.4	20.0	1.0	0.4	8.9	71	980.6	.	3.9	1.9	03	0.8	-	-
20	14.3	19.4	9.8	8.3	10.7	67	979.0	.	6.9	4.6	08	1.3	-	-
21	14.1	18.4	9.8	8.3	12.3	77	983.6	.	7.5	1.5	04	1.5	-	-
22	6.6	15.4	4.0	3.4	7.6	76	994.7	.	7.8	5.6	09	-	-	-
23	7.4	13.9	- 0.5	- 3.1	7.3	73	998.5	.	0.9	1.9	03	-	-	-
24	14.4	23.9	4.3	1.5	10.6	67	988.9	.	2.8	2.5	09	-	-	-
25	16.1	27.4	9.3	7.6	11.3	64	986.9	.	5.8	2.3	05	-	-	-
26	15.1	21.0	8.8	7.5	13.7	80	991.5	.	5.3	4.0	06	0.0	-	-
27	15.5	21.9	10.8	10.9	12.7	74	990.7	.	5.9	5.0	08	-	-	-
28	17.5	23.6	11.2	8.4	13.3	68	989.9	.	1.8	4.0	08	-	-	-
29	16.4	22.7	10.1	7.8	11.7	64	993.9	.	1.4	2.9	05	-	-	-
30	14.1	20.6	6.3	4.0	10.7	69	998.0	.	0.8	4.1	07	-	-	-

NOWY SĄCZ

DNI	TEMPERATURA POWIETRZA				PRĘŻNOŚĆ PARY WODNEJ	WILGOTNOŚĆ WZGLĘDNA	CIŚNIENIE ATMOSFERYCZNE	USŁONECZNIENIE	ZACHMURZENIE	WIATR		OPAD	ŚNIEG	
	T	Max	Min	T_g	e	U	P	S	N	v	v_{max}	R_d	s_h	s_g
1	1.3	8.2	- 2.5	- 6.0	6.2	80	983.3	0.1	7.4	1.3	05	0.1	-	-
2	3.2	6.2	2.1	1.3	6.9	89	981.2	-	8.0	2.0	04	9.6	-	-
3	1.8	5.2	- 0.6	- 3.7	6.2	89	977.8	2.1	7.0	0.6	04	0.1	-	-
4	5.3	12.1	0.0	- 1.9	6.0	70	979.4	8.2	4.6	0.6	03	-	-	-
5	8.1	16.6	1.1	- 1.5	6.1	61	979.2	8.6	2.8	0.4	02	-	-	-
6	9.8	18.2	- 0.1	- 3.9	6.6	64	977.6	10.6	2.1	0.6	02	-	-	-
7	10.1	19.2	1.5	- 3.6	6.7	60	975.0	9.5	2.9	1.4	05	0.0	-	-
8	11.7	18.6	6.7	3.4	8.4	64	972.5	2.7	7.1	0.9	03	0.0	-	-
9	11.3	15.9	6.4	2.5	9.2	70	970.1	2.1	6.3	2.0	05	0.0	-	-
10	12.2	18.0	6.1	1.6	9.4	68	966.3	4.2	5.8	1.3	05	1.3	-	-
11	11.4	16.9	8.1	6.1	11.1	84	966.2	5.4	7.1	1.3	06	3.7	-	-
12	6.3	11.1	4.9	5.9	8.8	92	970.9	-	8.0	1.9	04	0.1	-	-
13	5.8	8.1	3.4	1.9	8.0	87	974.3	-	8.0	1.4	03	-	-	-
14	9.9	16.5	3.4	1.1	9.6	80	971.1	5.2	5.5	0.8	03	0.3	-	-
15	10.9	19.4	4.1	0.8	9.7	78	964.9	2.3	6.3	1.0	04	19.3	-	-
16	9.5	13.6	6.0	6.1	9.5	81	965.7	6.3	6.1	2.8	04	0.0	-	-
17	6.9	10.3	2.9	0.3	8.5	86	965.3	2.0	6.0	1.6	04	-	-	-
18	8.2	12.5	5.9	5.9	9.1	84	973.5	1.1	6.4	0.9	03	0.0	-	-
19	11.0	20.0	0.9	- 1.3	8.7	70	973.2	4.1	5.3	0.8	04	14.3	-	-
20	15.5	19.7	8.2	7.3	10.1	68	972.4	8.7	6.6	1.5	03	0.0	-	-
21	12.3	15.9	9.0	6.5	12.5	87	976.3	-	8.0	1.0	08	9.0	-	-
22	5.8	13.8	3.7	2.8	5.7	63	989.6	0.7	6.9	4.9	08	-	-	-
23	8.2	18.0	- 0.7	- 3.5	7.0	67	990.3	11.1	2.3	0.8	03	-	-	-
24	15.7	23.1	6.2	2.6	7.9	46	980.6	10.5	2.6	2.4	07	-	-	-
25	18.0	24.5	13.4	7.5	10.3	51	978.9	7.6	4.9	3.8	08	-	-	-
26	13.6	18.7	8.9	6.1	13.0	84	986.4	1.6	7.1	1.1	03	8.8	-	-
27	12.2	15.3	10.4	10.6	12.8	90	985.5	-	8.0	1.1	03	-	-	-
28	16.0	21.7	11.7	11.5	13.9	78	983.2	5.1	6.6	1.4	04	-	-	-
29	15.2	21.6	8.8	6.1	12.7	76	987.9	7.9	4.4	1.4	05	0.1	-	-
30	13.7	20.0	8.0	4.9	11.0	72	992.2	11.5	3.4	1.9	06	-	-	-

ZAKOPANE

DNI	TEMPERATURA POWIETRZA				PRĘŻNOŚĆ PARY WODNEJ	WILGOTNOŚĆ WZGLĘDNA	CIŚNIENIE ATMOSFERYCZNE	USŁONECZNIENIE	ZACHMURZENIE	WIATR		OPAD	ŚNIEG	
	T	Max	Min	T_g	e	U	P	S	N	v	v_{max}	R_d	s_h	s_g
1	- 0.1	2.6	- 4.0	- 6.8	5.5	90	921.0	0.1	7.8	0.4	01	7.7	3	.
2	0.4	0.8	- 0.3	- 0.5	6.1	97	918.4	-	8.0	0.3	01	16.6	5	.
3	0.1	2.7	- 1.6	0.1	5.4	88	914.6	1.8	7.4	1.0	03	0.0	22	1.7
4	0.0	6.6	- 6.6	-11.6	4.7	78	917.1	11.4	1.6	0.4	01	-	10	2.2
5	3.3	9.5	- 2.6	- 6.4	5.9	77	917.4	4.9	4.8	0.4	02	-	5	.
6	5.3	13.1	- 2.3	- 5.1	5.7	68	916.4	11.0	2.0	0.5	02	-	-	-
7	6.7	14.2	- 0.7	- 3.6	5.6	62	914.4	9.2	4.5	0.9	05	-	-	-
8	8.3	15.0	2.5	- 0.3	6.7	64	911.9	3.8	7.0	1.1	02	0.0	-	-
9	8.5	12.0	5.6	2.4	7.7	70	909.3	0.9	5.6	1.6	03	0.0	-	-
10	9.2	13.5	2.9	- 0.2	7.7	68	905.7	5.3	5.8	2.5	06	0.7	-	-
11	7.0	10.8	4.6	4.0	9.1	91	905.7	-	7.9	0.0	00	15.6	-	-
12	4.0	6.8	2.8	2.9	8.0	97	909.0	-	8.0	0.9	02	1.9	-	-
13	4.5	8.3	2.1	1.8	7.6	90	911.4	1.3	6.6	0.1	01	-	-	-
14	6.3	13.7	- 0.6	- 2.8	7.2	78	910.2	4.7	5.0	1.1	03	0.0	-	-
15	8.4	15.2	2.1	- 0.6	7.6	72	904.4	3.7	5.8	2.1	07	18.8	-	-
16	7.0	11.3	4.6	3.9	8.3	85	904.5	3.8	6.1	0.6	02	-	-	-
17	7.0	12.9	0.1	- 2.0	8.1	83	903.2	7.5	5.6	0.8	02	0.0	-	-
18	5.8	11.4	2.4	1.0	7.8	85	912.5	4.0	5.9	1.3	03	0.1	-	-
19	9.9	16.4	1.3	- 2.9	7.3	64	912.4	8.0	3.4	1.6	05	13.0	-	-
20	10.4	15.9	5.1	4.1	8.2	68	912.5	9.7	5.8	3.1	05	0.8	-	-
21	9.8	13.9	5.5	3.2	9.8	81	915.2	0.3	7.4	0.9	02	4.1	-	-
22	1.9	10.4	- 2.0	- 2.8	5.5	80	927.0	0.7	6.1	2.1	04	0.1	1	.
23	5.5	14.7	- 3.2	- 7.1	6.0	70	927.6	11.7	2.5	1.0	03	-	-	-
24	12.4	19.2	2.1	- 1.2	7.4	55	919.9	10.5	2.9	2.3	04	-	-	-
25	14.0	18.2	10.4	6.2	8.5	54	918.3	9.6	3.9	3.0	06	-	-	-
26	9.5	14.3	4.8	1.3	10.8	91	925.5	0.8	6.3	0.5	03	11.9	-	-
27	9.6	11.5	8.3	8.1	11.2	94	923.7	0.1	7.8	1.0	02	-	-	-
28	11.3	17.2	6.3	4.1	11.6	88	922.7	2.9	6.1	0.1	01	0.0	-	-
29	10.9	17.2	5.4	2.1	10.6	83	927.0	6.4	3.6	1.0	04	1.6	-	-
30	10.5	14.3	5.5	2.9	9.5	76	931.1	4.7	5.4	1.9	04	-	-	-

KASPROWY WIERCH

DNI	TEMPERATURA POWIETRZA				PRĘŻNOŚĆ PARY WODNEJ	WILGOTNOŚĆ WZGLĘDNA	CIŚNIENIE ATMOSFERYCZNE	USŁONECZNIENIE	ZACHMURZENIE	WIATR		OPAD	ŚNIEG	
	T	Max	Min	T_0	e	U	P	S	N	v	v_{max}	R_d	s_h	s_g
1	- 7.0	- 5.8	-10.5	.	3.4	95	794.5	-	8.0	7.8	10	22.1	255	.
2	- 6.3	- 4.6	- 7.2	.	3.6	95	792.5	-	8.0	9.9	12	31.8	272	.
3	- 6.5	- 2.2	- 8.5	.	3.6	95	789.2	3.2	7.6	1.9	05	0.0	295	.
4	- 6.5	- 4.0	-10.5	.	3.3	86	792.0	10.8	1.4	4.4	09	-	288	.
5	- 2.5	0.2	- 5.8	.	4.4	86	794.2	4.0	4.6	3.0	06	-	285	2.6
6	- 0.4	3.2	- 2.7	.	4.3	72	794.3	11.7	1.9	1.6	04	-	280	.
7	0.1	2.6	- 2.0	.	4.3	70	793.1	10.4	4.9	5.1	08	-	276	.
8	0.6	2.6	- 0.6	.	5.3	84	791.2	4.0	7.1	7.9	10	1.5	270	3.8
9	- 0.4	0.5	- 1.1	.	5.9	100	788.2	-	8.0	40.9	13	8.2	260	2.2
10	- 0.1	0.2	- 0.6	.	6.1	100	789.3	-	8.0	11.1	16	5.2	252	3.6
11	0.1	2.6	- 0.6	.	6.1	99	785.1	0.4	7.9	2.0	05	6.5	252	.
12	- 1.3	- 0.3	- 2.0	.	5.5	99	786.7	0.1	7.5	2.4	06	-	250	3.5
13	- 1.8	- 1.0	- 2.5	.	5.3	99	789.0	3.1	7.1	7.0	10	-	245	.
14	- 0.6	1.4	- 3.0	.	5.7	98	789.3	2.0	5.1	9.6	14	0.0	240	.
15	0.2	1.6	- 0.8	.	5.6	91	784.5	1.0	6.5	12.9	18	23.8	225	4.0
16	- 1.1	0.3	- 2.5	.	5.6	99	783.6	1.4	7.3	6.3	09	-	235	3.5
17	0.1	2.2	- 1.4	.	5.9	96	783.1	5.0	6.4	3.5	06	-	228	.
18	- 1.7	0.3	- 4.1	.	5.3	98	790.1	3.6	6.6	5.4	08	0.1	220	.
19	1.0	3.2	- 1.5	.	5.7	86	791.7	6.4	5.1	10.1	15	10.8	214	.
20	0.3	2.9	- 1.7	.	5.8	93	791.5	10.0	6.6	7.0	09	1.7	208	3.3
21	1.7	2.8	0.4	.	6.9	100	794.5	-	8.0	9.5	13	12.4	198	4.2
22	- 6.7	2.0	- 9.4	.	3.6	95	800.5	0.5	6.9	5.5	09	0.6	190	4.1
23	0.7	3.7	- 7.5	.	3.4	52	803.7	13.4	3.1	5.6	12	-	189	.
24	3.4	6.8	1.0	.	6.0	77	799.3	10.6	4.8	11.6	16	-	175	4.0
25	3.4	5.4	1.7	.	7.0	89	797.6	6.9	5.8	13.0	21	-	165	4.3
26	3.2	5.0	2.0	.	7.6	99	803.5	1.6	6.3	4.3	06	5.0	153	4.4
27	4.8	8.4	1.9	.	7.5	88	801.8	10.0	4.1	2.6	05	-	141	4.4
28	6.1	9.5	4.5	.	7.8	83	802.0	5.4	5.0	3.5	09	9.2	130	4.9
29	3.7	5.3	2.5	.	7.9	99	805.3	0.3	6.8	10.4	13	0.3	118	4.8
30	1.7	3.3	0.8	.	6.9	99	807.6	1.5	7.5	13.5	15	-	110	5.1

TABLICA III

WYNIKI MIESIĘCZNE SPOSTRZEŻEŃ STACJI METEOROLOGICZNYCH

МЕСЯЧНЫЕ РЕЗУЛЬТАТЫ НАБЛЮДЕНИЙ МЕТЕОРОЛОГИЧЕСКИХ СТАНЦИЙ

MONTHLY OBSERVATIONS RESULTS FROM METEOROLOGICAL STATIONS

Nr	STACJA	TEMPERATURA POWIETRZA T											LICZBA DNI					
		1	7	13	19	Dies	$\overline{Max}$	$\overline{Min}$	Max abs.	Data	Min abs.	Data	Min < −10°	Min < 0°	Max < −10°	Max < 0°	Max > 15°	Max > 25°
4	Hel	2.6	3.2	6.5	4.0	4.1	7.7	1.2	18.0	25	− 2.4	23	−	7	−	−	2	−
5	Ustka	2.9	3.2	5.6	4.3	4.0	7.5	1.7	17.0	25	− 2.3	14	−	6	−	−	2	−
6	Lębork	3.5	3.7	8.7	6.3	5.6	10.1	1.7	21.2	28	− 2.4	14	−	8	−	−	6	−
10	Gdańsk-Wrzeszcz	3.9	4.0	7.5	5.8	5.3	9.3	2.0	20.8	25	− 2.0	17	−	6	−	−	5	−
17	Koszalin	3.4	3.6	7.8	5.6	5.2	9.9	2.2	21.3	24	− 1.7	14	−	7	−	−	3	−
18	Kołobrzeg	3.0	3.4	6.4	4.8	4.5	8.6	2.1	18.8	24	− 1.4	14	−	6	−	−	2	−
19	Elbląg	4.4	4.6	8.6	7.0	6.2	10.7	2.8	21.9	28	− 2.1	23	−	8	−	−	7	−
22	Suwałki	4.0	3.6	9.2	7.4	6.2	11.2	2.0	21.7	29	− 5.8	13	−	9	−	−	10	−
23	Kętrzyn	3.7	3.6	9.1	7.3	6.0	11.1	2.0	22.9	25	− 4.5	13	−	10	−	−	10	−
28	Świnoujście	3.9	4.0	6.6	5.2	5.0	8.1	2.5	18.3	24	− 0.8	14	−	3	−	−	3	−
31	Mikołajki	3.6	3.4	9.1	7.1	5.9	11.2	2.1	21.6	25 29	− 4.2	13	−	10	−	−	10	−
32	Resko	4.1	4.2	9.4	7.6	6.3	11.2	2.7	20.8	24	− 1.4	14	−	5	−	−	6	−
34	Olsztyn-Dajtki	3.2	3.7	9.9	7.4	6.2	11.4	0.9	22.1	25	− 4.0	23	−	13	−	−	10	−
36	Szczecinek	3.8	3.9	9.5	7.7	6.2	11.1	2.4	21.6	28	− 1.9	14	−	8	−	−	8	−
38	Chojnice	3.4	3.5	9.1	7.3	5.9	10.8	2.0	21.9	28	− 2.6	14	−	7	−	−	7	−
48	Szczecin-Dąbie	5.0	5.1	10.1	8.5	7.2	11.9	3.2	21.1	24	− 2.0	3	−	4	−	−	9	−
57	Mława	4.1	4.3	10.7	8.6	7.0	12.9	2.3	23.0	29	− 3.2	23	−	10	−	−	11	−
58	Białystok	5.4	5.2	11.5	9.0	7.8	12.9	3.1	22.4	29	− 2.8	13	−	5	−	1	12	−
60	Bydgoszcz	3.9	4.2	10.7	8.5	6.9	12.5	1.6	21.5	28	− 4.8	23	−	11	−	−	11	−
61	Ostrołęka	4.7	4.9	11.5	9.8	7.7	13.6	2.7	23.5	25	− 2.0	1 5 14 *	−	8	−	−	12	−
62	Toruń	3.8	4.4	10.8	8.5	6.9	12.8	2.1	22.4	28	− 4.6	23	−	9	−	−	12	−
71	Gorzów Wielkopolski	5.5	4.7	10.6	9.6	7.7	12.9	3.4	21.0	24 28	− 1.6	15	−	3	−	−	11	−
81	Płock-Radziwie	5.6	5.3	12.2	10.3	8.4	14.2	3.2	23.9	29	− 2.8	23	−	5	−	−	13	−
84	Poznań-Ławica	6.0	5.9	11.8	10.1	8.5	13.6	3.6	22.1	28	− 1.1	15	−	2	−	−	12	−
86	Słubice	5.0	5.7	12.0	10.6	8.6	14.1	3.7	21.2	28	− 1.7	3	−	2	−	−	13	−
93	Koło	5.6	5.2	12.2	10.0	8.4	13.8	3.7	23.1	29	− 2.2	23	−	4	−	−	13	−
94	Siedlce	5.4	5.8	11.8	9.7	8.3	13.7	3.6	22.4	25	− 3.3	1	−	5	−	−	13	−
95	Warszawa-Okęcie	5.6	5.8	12.0	10.0	8.5	14.3	3.7	24.0	25	− 2.6	23	−	4	−	−	12	−
101	Terespol	6.7	6.3	12.1	10.3	9.0	14.2	4.5	21.8	25	− 1.5	14	−	3	−	−	15	−
104	Zielona Góra	6.9	6.1	11.6	10.1	8.8	13.8	4.7	20.6	30	− 0.7	15	−	2	−	−	13	−
105	Leszno-Strzyżewice	5.6	5.8	12.5	9.9	8.6	14.5	3.7	21.2	28	− 1.2	2	−	5	−	−	15	−
111	Kalisz	5.9	5.5	12.7	10.1	8.7	14.1	4.0	22.5	29	− 2.1	4	−	4	−	−	14	−
112	Łódź-Lublinek	5.6	5.4	11.9	9.8	8.3	13.6	3.4	23.0	25	− 2.2	23	−	4	−	−	11	−
129	Lublin	6.7	6.6	13.2	11.2	9.5	15.1	4.1	22.7	25	− 1.7	5	−	3	−	−	17	−
130	Legnica	7.1	6.6	12.7	11.0	9.5	14.9	5.0	21.4	28	− 1.9	4	−	2	−	−	15	−
131	Wieluń	6.3	6.1	13.5	10.1	9.2	15.2	4.2	23.0	25	− 2.0	4	−	3	−	−	17	−
135	Zgorzelec	6.7	6.3	12.2	10.6	9.1	14.1	4.6	20.0	28	− 1.0	3	−	3	−	−	13	−
137	Wrocław-Strachowice	6.6	6.4	13.6	10.8	9.4	14.9	4.2	22.3	28	− 3.1	2	−	3	−	−	16	−
148	Jelenia Góra	5.4	5.9	12.2	9.2	8.3	13.7	3.2	18.6	28	− 3.4	23	−	5	−	−	13	−
151	Kielce	5.6	6.5	13.1	9.8	8.9	14.6	3.7	22.8	25	− 4.7	1	−	5	−	−	15	−
153	Częstochowa	6.3	6.2	13.5	11.0	9.4	15.2	4.2	23.0	28 29	− 1.5	4	−	3	−	−	16	−
158	Śnieżka	0.2	0.1	1.2	0.7	0.6	2.8	− 1.1	8.5	24	− 7.0	22	−	18	−	5	−	−
161	Zamość	6.5	6.9	13.0	9.8	9.2	14.8	4.1	22.3	24	− 1.9	7	−	5	−	−	17	−
163	Sandomierz	7.4	6.7	13.8	11.3	9.9	15.5	5.1	22.9	24	− 0.4	23	−	5	−	−	18	−
164	Opole	7.1	6.8	14.1	10.7	9.9	15.8	4.8	22.6	25	− 2.9	4	−	3	−	−	20	−
176	Kłodzko	6.4	6.3	12.9	10.4	9.1	14.2	4.6	20.0	28	− 2.7	4	−	4	−	−	15	−
187	Mielec	7.3	7.5	14.4	11.5	10.3	15.8	4.9	24.4	28	− 2.0	1	−	5	−	−	18	−
192	Katowice	6.9	6.9	13.3	11.1	9.7	15.2	4.5	23.0	29	− 2.6	4	−	2	−	−	18	−
199	Rzeszów-Jasionka	6.7	6.4	13.8	10.8	9.6	15.5	4.1	22.6	24 28	− 2.5	23	−	7	−	−	17	−
200	Racibórz	7.8	7.4	14.4	11.8	10.5	15.7	5.8	22.7	29	0.0	2 4	−	−	−	−	18	−
202	Kraków-Balice	6.4	6.7	13.5	11.1	9.6	15.2	4.6	22.8	25	− 0.8	23	−	2	−	−	15	−
205	Tarnów	7.4	7.7	13.8	11.5	10.3	15.5	5.7	22.8	25	− 1.6	1	−	2	−	−	19	−
216	Aleksandrowice	7.6	7.8	12.4	10.3	9.6	14.2	5.6	21.1	25	− 3.1	4	−	1	−	−	14	−
218	Przemyśl	7.5	6.9	14.0	11.7	10.2	15.9	5.0	23.9	24	− 1.5	5	−	4	−	−	19	−
231	Nowy Sącz	6.8	6.5	14.0	11.8	10.0	15.9	4.9	24.5	25	− 2.5	1	−	4	−	−	20	−
251	Zakopane	3.6	4.7	10.5	7.8	6.9	12.1	2.0	19.2	24	− 6.6	4	−	10	−	−	7	−
256	Kasprowy Wierch	− 1.3	− 1.1	0.6	− 0.2	− 0.4	1.9	− 2.4	9.5	28	−10.5	1 4	2	22	−	6	−	−

Nr	STACJA	CIŚNIENIE ATMOSFERYCZNE P						PREŻNOŚĆ PARY WODNEJ e					WILGOTNOŚĆ WZGLĘDNA U							LICZBA DNI	
		P_m	Max	Data	Min	Data	$P_{o,m}$	1	7	13	19	Dies	1	7	13	19	Dies	Min	Data	min <40%	z godz. 13 >80%
4	Hel	1013.4	1032.2	30	1000.7	15	1013.7	7.0	7.3	7.5	7.2	7.2	93	93	77	87	87	46	30	-	12
5	Ustka	1012.5	1033.6	30	999.5	19	1013.6	6.7	6.9	7.3	7.1	7.0	88	88	80	85	85	41	1	-	16
6	Lębork	1011.1	1030.8	30	998.4	15 19 20	1013.8	7.2	7.2	7.6	7.7	7.4	89	89	68	78	81	35	28	3	11
10	Gdańsk-Wrzeszcz	1012.4	1031.4	30	999.3	15	1014.0	7.2	7.1	7.5	7.4	7.3	87	86	73	79	81	37	30	1	12
17	Koszalin	1009.0	1030.8	30	996.0	19	1013.2	7.0	7.2	7.8	7.7	7.5	89	89	73	83	83	43	24	-	13
18	Kołobrzeg	1012.2	1034.5	30	999.0	19	1013.0	6.9	7.1	7.7	7.4	7.3	90	90	80	85	86	48	4	-	18
19	Elbląg	1008.2	1027.0	30	995.4	15	1013.5	7.4	7.4	7.7	7.9	7.6	87	86	70	77	80	34	28	1	8
22	Suwałki	992.6	1008.0	30	979.8	10	1013.4	7.3	7.0	7.5	7.9	7.4	87	86	66	76	78	23	28	3	8
23	Kętrzyn	1001.4	1018.9	30	988.5	15	1013.4	7.2	7.1	8.0	8.0	7.6	89	88	69	79	81	37	23 29	3	10
28	Świnoujście	1011.8	1034.9	30	998.7	19	1012.5	7.4	7.6	7.9	7.7	7.7	91	92	82	87	88	45	24	-	21
31	Mikołajki	996.7	1014.1	30	983.7	15	1012.8	7.4	7.3	7.7	8.1	7.6	91	92	68	80	82	30	28	4	11
32	Resko	1006.2	1028.3	30	993.5	17	1013.2	7.5	7.7	8.4	8.6	8.0	91	91	72	80	83	34	27	1	14
34	Olsztyn-Dajtki	996.3	1014.6	30	983.6	15	1013.0	7.1	7.5	8.4	8.6	7.9	92	92	70	83	84	38	28	1	12
36	Szczecinek	995.9	1016.6	30	983.0	15	1013.4	7.4	7.5	8.0	8.0	7.8	90	91	68	76	81	38	30	1	9
38	Chojnice	991.5	1011.3	30	978.2	15	1013.2	7.4	7.6	8.1	8.2	7.8	92	94	72	79	84	34	30	1	13
48	Szczecin-Dąbie	1011.9	1035.3	30	997.9	17	1012.7	8.0	8.2	8.6	8.5	8.3	91	92	70	76	82	35	27	1	11
57	Mława	995.1	1013.0	30	982.0	10	1013.0	7.7	7.7	8.7	9.1	8.2	92	91	69	79	82	38	29	2	10
58	Białystok	995.8	1011.7	23	982.2	15	1013.0	8.3	8.0	9.2	9.1	8.6	90	89	68	79	81	37	28	1	10
60	Bydgoszcz	1003.8	1023.5	30	991.2	10	1012.7	7.3	7.6	8.2	8.1	7.8	88	90	65	72	78	29	30	5	9
61	Ostrołęka	1001.2	1018.3	30	987.0	7	1013.1	8.0	7.9	8.3	8.9	8.3	91	89	62	76	79	33	23	7	7
62	Toruń	1004.4	1023.9	30	991.2	10	1013.1	7.6	7.8	8.6	8.7	8.1	93	91	67	77	82	32	30	4	11
71	Gorzów Wielkopolski	1005.6	1028.1	30	991.8	10	1012.5	8.1	8.2	8.3	8.3	8.3	88	94	67	71	79		8	8	10
81	Płock-Radziwie	1004.8	1023.7	30	990.5	10	1012.5	8.3	8.2	9.0	9.7	8.7	89	90	64	76	79	34	29	2	8
84	Poznań-Ławica	1001.5	1022.8	30	987.5	10	1012.8	8.5	8.6	9.0	9.3	8.8	89	91	66	74	80	31	30	2	8
86	Słubice	1009.3	1032.1	30	994.7	16	1012.3	8.6	8.6	9.1	9.2	8.8	91	92	66	72	80	30	27	3	9
93	Koło	1000.2	1020.2	30	986.0	10	1012.6	8.5	8.2	9.3	9.7	8.9	91	91	66	77	81	37	6	1	9
94	Siedlce	994.7	1011.7	23	980.4	15	1012.8	8.3	8.2	8.8	9.5	8.7	89	87	65	78	79	33	7	3	8
95	Warszawa-Okęcie	999.4	1017.2	23	935.1	15	1012.4	8.1	8.1	8.6	9.1	8.5	87	86	63	74	77	37	6 25	3	5
101	Terespol	996.4	1013.6	23	982.0	15	1012.8	8.7	8.7	9.2	9.8	9.1	87	89	67	78	79	38	29	2	11
104	Zielona Góra	991.5	1013.6	30	977.4	17	1012.6	8.7	8.5	8.6	9.0	8.7	86	89	64	73	78	29	6 30	5	8
105	Leszno-Strzyżewice	1001.1	1022.3	30	986.7	10	1012.4	8.4	8.6	9.1	9.5	8.9	91	92	63	77	80	31	6	3	4
111	Kalisz	994.6	1014.5	30	980.1	15	1012.0	8.8	8.5	9.4	9.6	9.0	93	92	65	76	81	39	30	1	5
112	Łódź-Lublinek	989.8	1008.4	30	974.9	15	1012.5	8.1	8.1	8.8	9.2	8.5	88	88	64	75	78	33	29	2	6
129	Lublin	991.1	1008.4	23	976.9	15	1012.6	9.1	9.0	9.6	10.1	9.4	91	90	64	75	79	35	7	3	9
130	Legnica	996.9	1018.6	30	982.0	15	1012.2	9.1	9.1	10.0	10.2	9.6	89	91	69	77	81	29	6	2	10
131	Wieluń	988.2	1007.6	30	973.1	15	1012.2	8.8	8.6	9.5	9.8	9.2	90	90	62	79	79	37	6	2	4
135	Zgorzelec	987.3	1009.7	30	971.7	16	1011.7	8.9	8.8	9.2	9.2	9.0	90	91	66	72	79	34	30	3	8
137	Wrocław-Strachowice	997.5	1018.4	30	982.3	15	1012.5	8.9	9.0	9.2	9.6	9.2	90	92	60	74	79	27	6	2	5
148	Jelenia Góra	971.1	992.9	30	955.7	15	1012.3	8.2	8.7	9.1	9.2	8.8	90	92	65	78	81	27	6	2	5
151	Kielce	980.0	997.5	30	966.3	15	1012.5	8.6	8.5	9.0	9.5	8.9	92	87	61	78	79	32	7	5	5
153	Częstochowa	980.9	999.4	30	965.9	15	1012.5	8.7	8.7	9.7	9.7	9.2	89	91	63	74	78	34	6	4	5
158	Śnieżka	831.4	849.7	30	818.9	15	.	6.0	6.0	6.5	6.2	6.1	94	96	96	94	95	52	23	-	29
161	Zamość	986.6	1004.3	23	971.9	16	1012.4	8.6	8.9	9.4	9.6	9.1	87	88	64	79	79	37	15	3	8
163	Sandomierz	988.2	1006.0	23	973.9	15	1012.3	9.1	8.9	9.3	9.7	9.3	86	88	58	72	76	3	6	3	5
164	Opole	991.1	1010.5	30	976.7	15	1012.6	9.2	9.2	10.2	10.1	9.7	90	91	63	78	79	39	23	1	3
176	Kłodzko	974.3	994.7	30	959.8	17	1012.4	8.3	8.5	9.4	9.0	8.8	85	87	64	71	77	36	6	1	5
187	Mielec	991.3	1009.1	23	977.4	15	1012.3	8.9	8.8	9.0	9.8	9.1	85	84	55	72	73	31	7	6	2
192	Katowice	978.5	996.9	30	964.6	17	1012.6	9.0	9.0	9.3	9.7	9.2	88	88	61	73	77	30	7	3	4
199	Rzeszów-Jasionka	988.3	1005.9	23	973.7	16	1012.7	8.9	9.1	9.9	10.4	9.6	89	92	63	78	80	37	5 7	3	6
200	Ratibórz	989.2	1008.2	30	975.0	17	1012.4	9.2	9.2	9.9	10.4	9.7	85	88	61	75	76	31	6 7	5	5
202	Kraków-Balice	984.2	1002.0	30	970.1	15	1012.8	9.1	9.2	10.5	10.6	9.8	93	92	68	80	82	37	20	1	8
205	Tarnów	987.0	1004.3	23	972.7	15	1012.2	9.1	9.0	9.6	10.1	9.5	87	85	62	74	76	28	7	3	8
216	Aleksandrowice	964.1	982.4	30	949.5	17	1012.1	8.7	8.8	9.6	9.4	9.1	82	83	67	75	77	37	7	2	9
218	Przemyśl	983.8	1001.3	23	968.9	16	1012.6	9.3	9.1	9.7	10.2	9.6	88	89	61	74	78	34	7	4	5
231	Nowy Sącz	977.0	994.3	23	962.7	16	1012.4	8.7	8.7	9.4	9.4	9.0	87	88	59	68	75	28	7	7	6
251	Zakopane	915.7	932.7	30	901.6	17	.	7.3	7.5	7.9	8.4	7.7	90	86	64	79	78	25	7	4	6
256	Kasprowy Wierch	793.5	809.0	30	781.7	17	.	5.2	5.1	5.8	5.7	5.5	91	89	90	93	91	30	23	1	23

Nr	STACJA	PRĘDKOŚĆ WIATRU v							LICZBA PRZYPADKÓW W PRZEDZIAŁACH								LICZBA DNI		ZACHMURZENIE N					LICZBA DNI	
		1	7	13	19	Dies	Max	Data	0	>0-2	>2-4	>4-7	>7-10	>10-15	>15-20	>20	≥10	>15	1	7	13	19	Dies	◔	◕
4	Hel	3.2	3.7	4.1	4.3	3.8	9	14	4	58	108	54	16	–	–	–	–	–	6.4	5.8	6.4	6.4	6.2	1	15
5	Ustka	3.2	3.4	3.7	3.7	3.5	8	10 11 12*	–	82	98	48	12	–	–	–	–	–	5.2	7.4	6.8	5.9	6.3	–	11
6	Lębork	1.8	1.9	3.3	2.2	2.3	6	11 14 22*	11	138	67	24	–	–	–	–	–	–	6.9	6.9	6.7	6.1	6.5	–	16
10	Gdańsk-Wrzeszcz	2.8	3.4	5.2	4.1	3.9	11	12	26	49	72	63	28	2	–	–	1	–	6.1	6.1	6.6	6.5	6.3	–	15
17	Koszalin	2.7	3.5	4.2	3.2	3.4	9	23	6	79	88	63	4	–	–	–	–	–	5.8	7.4	6.9	6.3	6.5	1	16
18	Kołobrzeg	3.2	3.5	3.9	3.7	3.7	9	11 12	10	79	73	60	18	–	–	–	–	–	6.4	7.4	7.1	6.3	6.8	1	17
19	Elbląg	1.5	1.7	3.0	2.1	2.1	6	12 24 30	34	118	73	15	–	–	–	–	–	–	5.0	6.0	6.6	6.0	5.7	–	11
22	Suwałki	2.3	3.2	4.3	2.6	3.2	9	24	8	87	94	44	7	–	–	–	1	–	5.4	6.5	6.9	6.5	6.3	1	14
23	Kętrzyn	2.0	2.4	3.5	2.4	2.5	8	22 25	26	107	60	24	3	–	–	–	–	–	5.1	5.9	6.4	6.6	5.9	2	13
28	Świnoujście	3.4	3.1	3.8	3.9	3.5	12	10	29	76	55	47	31	2	–	–	2	–	6.2	6.5	6.5	6.3	6.3	1	16
31	Mikołajki	3.0	2.8	4.0	3.2	3.3	10	22	20	74	89	49	8	–	–	–	3	–	4.1	5.5	6.5	6.7	5.7	1	10
32	Resko	2.4	2.2	3.2	2.3	2.6	9	14	32	97	83	26	2	–	–	–	–	–	5.8	7.4	6.7	6.0	6.4	3	16
34	Olsztyn-Dajtki	2.4	2.6	3.9	3.5	3.1	8	11	24	62	105	48	1	–	–	–	–	–	5.1	5.6	6.4	5.6	5.5	2	9
36	Szczecinek	2.2	2.5	4.0	3.0	3.0	8	13 14 19*	31	80	69	55	5	–	–	–	–	–	5.8	7.2	6.5	5.8	6.3	1	13
38	Chojnice	2.8	3.0	4.1	3.6	3.3	10	14	10	83	86	55	6	–	–	–	1	–	5.9	6.7	6.9	6.7	6.4	1	14
48	Szczecin-Dąbie	4.2	3.9	4.8	4.4	4.4	10	13 14	4	43	80	102	11	–	–	–	2	–	6.0	6.7	6.5	5.5	6.1	2	15
57	Mława	2.1	2.9	4.4	2.8	3.1	8	22 30	22	83	74	58	3	–	–	–	–	–	3.3	5.1	6.2	5.3	4.9	2	7
58	Białystok	1.7	2.2	2.9	2.3	2.4	8	22	10	125	86	18	1	–	–	–	–	–	4.7	5.6	6.4	6.3	5.7	3	12
60	Bydgoszcz	2.1	2.5	3.7	3.0	2.9	8	14 19 22*	20	96	74	44	6	–	–	–	1	–	5.1	6.4	6.6	5.9	6.0	–	10
61	Ostrołęka	1.6	2.2	3.5	2.8	2.6	7	22 24 26	29	93	90	28	–	–	–	–	–	–	4.1	5.5	5.8	6.2	5.2	3	7
62	Toruń	2.1	2.8	3.5	2.8	3.0	8	21	16	92	77	54	1	–	–	–	2	–	4.5	5.8	6.7	5.6	5.5	1	8
71	Gorzów Wielkopolski	2.4	2.6	3.2	2.6	2.7	8	13 14	8	119	81	30	2	–	–	–	–	–	4.9	6.8	6.6	5.9	5.9	1	10
81	Płock-Radziwie	2.0	2.7	3.6	2.7	2.8	8	22 29	23	95	85	35	2	–	–	–	–	–	4.0	5.4	5.8	5.5	5.1	2	6
84	Poznań-Ławica	3.3	3.6	4.5	3.9	3.9	9	21 29	12	58	79	76	15	–	–	–	1	–	5.0	5.8	6.3	5.3	5.5	3	6
86	Słubice	1.8	2.6	3.9	2.3	2.7	10	14	31	89	82	33	5	–	–	–	1	–	4.8	5.9	5.9	4.9	5.3	5	11
93	Koło	2.1	2.0	3.3	2.1	2.4	9	22	50	84	76	27	3	–	–	–	–	–	3.3	5.2	5.5	5.1	4.8	1	5
94	Siedlce	2.0	2.6	3.9	2.1	2.6	8	22	17	112	79	30	2	–	–	–	–	–	4.0	5.6	5.9	5.3	5.2	5	7
95	Warszawa-Okęcie	3.4	3.6	4.3	3.6	3.8	9	22	7	49	99	81	4	–	–	–	–	–	4.6	5.4	5.9	5.3	5.2	3	6
101	Terespol	2.8	3.3	4.2	3.1	3.4	9	22	12	80	79	62	7	–	–	–	1	–	4.0	5.3	6.2	5.1	5.2	5	10
104	Zielona Góra	2.5	2.8	3.2	2.2	2.4	7	19 22	–	120	105	15	–	–	–	–	–	–	5.1	6.3	6.6	5.6	5.7	3	11
105	Leszno-Strzyżewice	3.0	3.2	4.6	3.5	3.7	8	14 21 22*	16	44	108	74	4	–	–	–	2	–	5.3	5.9	6.4	5.8	5.7	2	6
111	Kalisz	1.8	1.8	3.1	1.7	2.2	9	21 22	17	151	55	13	4	–	–	–	–	–	3.7	4.9	6.0	5.7	5.0	3	5
112	Łódź-Lublinek	2.4	3.1	5.1	3.2	3.5	12	21 22	22	68	72	61	15	2	–	–	2	–	4.3	5.7	6.2	6.0	5.3	1	7
129	Lublin	1.8	2.1	4.0	2.2	2.5	7	20 22 25*	31	100	77	32	–	–	–	–	–	–	4.5	5.4	5.6	5.0	5.1	6	7
130	Legnica	2.1	1.8	3.7	2.9	2.7	9	21 24	27	103	71	33	6	–	–	–	–	–	4.9	6.1	6.5	5.6	5.4	1	5
131	Wieluń	1.5	2.0	2.7	1.4	2.0	6	21	11	160	59	10	–	–	–	–	–	–	3.8	5.7	5.4	5.8	5.3	1	4
135	Zgorzelec	1.7	2.0	4.1	2.3	2.5	8	23 27	53	82	64	38	3	–	–	–	–	–	5.1	5.8	6.0	5.0	5.4	3	7
137	Wrocław-Strachowice	2.4	2.4	4.0	3.1	2.9	10	24	30	80	83	40	7	–	–	–	2	–	4.7	5.8	5.9	5.0	5.3	3	6
148	Jelenia Góra	1.0	1.1	3.0	1.1	1.6	8	24	115	52	51	20	2	–	–	–	–	–	4.7	6.3	6.7	5.3	5.7	3	7
151	Kielce	1.7	1.7	2.8	1.8	2.1	7	21 22 28	32	123	65	20	–	–	–	–	–	–	4.8	6.0	5.7	5.1	5.4	2	6
153	Częstochowa	2.3	1.9	3.4	2.4	2.7	9	22	2	119	91	26	2	–	–	–	1	1	3.4	5.1	5.7	4.7	4.9	3	5
158	Śnieżka	9.5	8.6	7.9	7.9	8.4	30	25	2	33	39	47	41	42	33	3	22	12	5.8	6.8	6.9	6.4	6.4	–	13
161	Zamość	2.0	2.7	4.8	2.8	3.2	9	1 20	27	68	80	57	8	–	–	–	–	–	4.7	4.9	5.5	5.4	5.0	5	9
163	Sandomierz	3.1	3.0	4.0	3.0	3.3	8	22 25	5	82	96	54	3	–	–	–	–	–	4.8	6.0	5.4	4.8	5.1	4	6
164	Opole	2.2	2.3	3.2	2.6	2.7	8	24	6	120	84	29	1	–	–	–	–	–	5.2	5.4	5.9	5.9	5.6	1	8
176	Kłodzko	0.9	0.9	3.2	1.6	1.7	8	25	84	94	34	27	1	–	–	–	–	–	4.8	6.4	5.9	5.3	5.5	1	7
187	Mielec	2.6	3.0	4.4	2.6	3.2	10	22	26	68	90	48	8	–	–	–	2	–	4.5	5.9	5.8	5.0	5.2	5	8
192	Katowice	2.5	2.7	4.7	3.1	3.3	9	19 25	12	65	117	39	7	–	–	–	1	–	4.8	6.1	6.2	5.6	5.5	1	8
199	Rzeszów-Jasionka	3.2	3.0	4.6	3.3	3.6	12	22	10	74	88	56	10	2	–	–	2	–	4.3	5.7	5.8	5.2	5.1	3	7
200	Racibórz	1.3	1.5	2.6	1.9	1.8	6	21 25	44	138	91	7	–	–	–	–	–	–	5.1	6.2	5.8	5.5	5.6	1	8
202	Kraków-Balice	2.5	2.6	4.0	2.7	3.1	9	21 22	27	80	80	44	9	–	–	–	–	–	4.0	5.7	6.0	5.0	5.2	1	8
205	Tarnów	1.9	2.2	3.3	2.5	2.6	8	22	36	84	87	32	1	–	–	–	–	–	4.2	6.0	5.7	5.0	5.1	5	7
216	Aleksandrowice	3.3	3.2	3.1	2.5	3.0	14	25	10	113	71	34	10	2	–	–	5	–	4.7	6.1	6.4	5.9	5.7	1	9
218	Przemyśl	2.4	2.4	4.6	2.7	3.1	9	1 22 24	24	88	62	58	8	–	–	–	3	–	4.6	5.6	5.2	5.4	5.3	5	11
231	Nowy Sącz	0.9	0.7	3.3	1.0	1.5	8	21 22 25	117	59	43	18	3	–	–	–	–	–	4.8	6.0	6.0	5.8	5.8	–	10
251	Zakopane	0.7	0.8	2.4	0.5	1.1	7	15	117	79	34	10	–	–	–	–	–	–	4.8	6.1	6.0	5.9	5.5	2	8
256	Kasprowy Wierch	6.4	7.1	7.4	7.0	7.0	21	25	14	24	39	59	53	43	7	1	16	6	5.2	6.4	6.5	6.6	6.1	2	12

Nr	STACJA	OPAD R_d						LICZBA DNI						LICZBA-DNI													
		ΣR_d I dek.	ΣR_d II dek.	ΣR_d III dek.	$\Sigma R_{d,m}$	$R_{d,max}$	Data	0,0	>0,1	>1,0	>5,0	>10,0	>20,0	●	✳	▲	≡	=	⊔	⌓	V	∽	⊹	⊹	∞	K	⊠
4	Hel	11.3	13.5	6.3	31.1	6.8	7	5	13	9	2	-	-	11	7	-	9	21	1	8	-	-	-	-	3	-	1
5	Ustka	7.2	25.8	7.6	40.6	6.1	21	4	14	11	3	-	-	13	9	-	8	30	3	5	-	-	-	-	3	1	3
6	Lębork	10.4	23.5	6.5	40.4	8.8	20	3	13	10	2	-	-	13	8	-	3	30	3	6	-	-	-	-	1	1	4
10	Gdańsk-Wrzeszcz	8.1	13.2	4.3	25.6	5.6	7	-	13	7	1	-	-	7	6	-	4	27	4	5	-	-	-	-	3	-	-
17	Koszalin	7.9	25.8	9.3	43.0	7.9	21	6	14	9	2	-	-	17	7	-	7	29	5	9	-	2	-	-	-	1	2
18	Kołobrzeg	9.7	39.2	7.7	56.6	9.6	20	5	15	11	7	-	-	17	8	-	11	28	1	8	-	1	-	-	2	2	1
19	Elbląg	3.0	23.5	8.2	34.7	10.7	20	3	10	7	3	1	-	11	6	-	3	20	5	9	-	-	-	-	2	1	-
22	Suwałki	21.9	17.0	10.5	49.4	9.0	7	5	14	10	4	-	-	18	4	1	10	22	4	8	-	-	-	-	-	3	-
23	Kętrzyn	10.8	40.1	8.2	59.1	22.5	11	2	12	8	6	1	1	11	4	-	7	24	5	7	-	-	-	-	-	1	1
28	Świnoujście	19.4	27.1	9.3	55.8	16.1	10	1	19	10	4	1	-	17	6	-	10	29	-	4	-	-	-	-	3	1	2
31	Mikołajki	30.3	23.0	13.8	67.1	26.3	7	5	12	7	4	3	1	14	4	1	10	25	7	4	-	-	-	-	1	2	1
32	Resko	13.6	37.6	7.6	58.8	11.5	19	1	18	12	5	1	-	17	5	-	7	20	4	5	-	-	-	-	-	2	2
34	Olsztyn-Dajtki	12.4	37.2	11.7	61.3	25.4	11	2	9	7	4	3	1	9	4	-	11	23	4	8	-	-	-	-	-	-	1
36	Szczecinek	2.3	28.7	9.1	40.1	9.7	19	7	13	9	2	-	-	15	7	2	3	30	6	14	-	1	-	-	-	1	2
38	Chojnice	3.9	19.8	9.5	33.2	9.2	21	5	12	7	3	-	-	11	7	-	6	28	3	4	-	-	-	-	-	1	2
48	Szczecin-Dąbie	13.0	32.5	6.5	52.0	8.9	19	3	16	10	4	-	-	17	5	-	4	28	1	16	-	-	-	-	4	2	3
57	Mława	16.8	20.1	3.7	40.6	13.0	7	3	9	8	3	1	-	11	4	-	4	18	5	5	-	-	-	-	-	4	1
58	Białystok	14.2	24.0	8.2	46.4	7.9	15	8	11	9	5	-	-	17	1	-	10	26	2	12	-	-	-	-	-	2	-
60	Bydgoszcz	4.2	29.5	14.5	48.2	14.5	21	8	10	8	3	1	-	12	4	-	11	28	8	6	1	-	-	-	1	4	2
61	Ostrołęka	15.3	14.5	7.3	37.1	11.5	7	5	9	9	3	1	-	14	1	-	3	16	5	4	-	-	-	-	-	2	1
62	Toruń	15.9	16.8	11.2	43.9	14.1	7	2	10	7	3	2	-	8	4	1	9	23	5	22	-	1	-	-	1	4	1
71	Gorzów Wielkopolski	8.1	21.8	8.7	38.6	8.4	21	3	15	9	3	-	-	13	2	-	6	27	5	19	-	-	-	-	7	-	1
81	Płock-Radziwie	13.7	14.4	0.0	28.1	7.6	14	5	6	5	3	-	-	11	1	1	4	23	5	18	-	-	-	-	5	1	-
84	Poznań-Ławica	3.4	16.1	13.7	33.2	13.6	21	5	13	6	2	1	-	14	3	-	8	28	4	21	-	-	-	-	14	2	-
86	Słubice	10.0	18.6	9.5	38.1	9.5	21	4	11	10	2	-	-	15	1	-	7	29	2	19	-	-	-	-	12	-	1
93	Kożo	36.7	10.5	4.8	52.0	25.3	10	1	9	6	2	2	1	9	2	-	7	25	5	16	-	-	-	-	3	1	-
94	Siedlce	3.7	67.1	6.1	76.9	22.7	11	2	18	9	4	3	1	20	-	-	-	24	5	15	-	-	-	-	-	1	-
95	Warszawa-Okęcie	4.2	15.0	4.0	23.2	8.7	11	7	9	6	1	-	-	16	-	-	4	25	5	22	-	-	-	-	3	2	-
101	Terespol	17.0	27.8	4.9	49.7	11.7	4	4	14	9	3	2	-	17	-	-	1	15	1	14	-	-	-	-	-	1	-
104	Zielona Góra	1.7	23.5	12.8	38.0	9.8	21	7	12	8	2	-	-	20	3	-	7	28	1	13	-	-	-	-	4	-	1
105	Leszno-Strzyżewice	5.5	5.4	10.0	20.9	9.3	21	3	13	6	1	-	-	14	2	1	6	29	3	25	-	-	-	-	9	2	-
111	Kalisz	5.2	6.5	5.1	16.8	5.1	21	3	9	5	1	-	-	12	-	-	6	25	4	19	-	-	-	-	4	3	-
112	Łódź-Lublinek	10.0	4.7	8.8	23.5	6.7	21	1	12	9	1	-	-	17	-	-	3	28	3	11	-	-	-	-	4	2	-
129	Lublin	21.1	66.8	17.8	105.7	32.0	11	4	16	9	6	3	2	20	-	1	2	20	5	22	-	-	-	-	3	3	-
130	Legnica	1.8	10.0	15.7	27.5	15.7	21	6	11	7	1	1	-	16	1	-	4	26	4	23	-	-	-	-	2	2	-
131	Wieluń	10.6	7.9	11.0	29.5	7.2	21	3	12	9	1	-	-	15	-	-	4	28	2	23	-	-	-	-	5	2	-
135	Zgorzelec	15.4	19.0	15.2	49.6	15.0	21	6	13	8	3	2	-	19	1	-	2	19	4	22	-	-	-	-	-	3	-
137	Wrocław-Strachowice	18.3	6.1	5.2	29.6	9.2	10	5	11	8	3	-	-	15	1	-	8	27	5	16	-	-	-	-	2	3	-
148	Jelenia Góra	5.6	14.6	15.0	35.2	10.6	21	4	16	8	2	1	-	18	1	-	6	28	5	12	-	-	-	-	2	1	-
151	Kielce	20.1	51.8	15.1	87.0	21.3	19	1	15	10	6	4	1	20	-	-	3	28	1	20	-	-	-	-	5	2	-
153	Częstochowa	8.6	17.8	17.8	44.2	17.8	21	4	11	6	3	2	-	14	-	-	-	26	1	8	-	-	-	-	1	-	-
158	Śnieżka	8.7	49.7	33.7	92.1	17.3	21	3	20	16	7	4	-	12	12	-	29	-	-	-	12	-	-	3	-	3	30
161	Zamość	25.0	29.9	4.7	59.6	16.1	15	3	13	8	4	3	-	17	3	-	5	22	5	9	-	-	-	-	1	3	-
163	Sandomierz	15.2	58.7	22.5	96.4	23.0	11	2	14	8	6	4	2	17	1	-	1	24	4	13	-	-	-	-	-	1	-
164	Opole	8.0	14.7	14.7	37.4	7.6	19	4	11	8	3	-	-	16	-	-	4	28	2	16	-	-	-	-	-	4	-
176	Kłodzko	3.6	14.7	19.3	37.6	7.8	29	5	13	7	4	-	-	15	-	-	6	23	4	15	-	-	-	-	3	1	-
187	Mielec	12.4	57.9	20.6	90.9	27.6	11	5	10	8	6	3	1	16	1	-	1	27	2	16	-	-	-	-	1	3	-
192	Katowice	7.8	29.5	18.0	55.3	18.0	21	7	8	5	4	3	-	16	-	-	2	30	5	19	-	-	-	-	3	3	-
199	Rzeszów-Jasionka	13.4	74.2	45.4	133.0	41.2	26	5	14	11	6	3	3	20	1	1	5	28	4	18	-	-	-	-	3	4	-
200	Racibórz	35.3	33.5	17.0	85.8	27.5	9	2	11	8	6	4	1	16	-	-	2	24	4	24	-	-	-	-	4	3	-
202	Kraków-Balice	17.4	40.8	10.1	68.3	18.4	15	4	11	8	5	3	-	17	-	-	2	29	3	23	-	-	-	-	11	-	-
205	Tarnów	8.2	55.0	25.1	88.3	29.5	15	4	12	7	6	4	1	17	1	-	2	27	3	22	-	-	-	-	5	-	-
216	Aleksandrowice	29.5	51.3	29.4	110.2	27.8	21	4	15	10	5	5	3	20	-	1	6	23	3	17	-	-	-	-	-	3	-
218	Przemyśl	17.0	9.2	1.5	27.7	9.4	2	5	10	6	2	-	-	15	3	-	5	24	2	15	-	-	-	-	2	2	1
231	Nowy Sącz	11.1	37.7	17.9	66.7	19.3	15	6	12	7	5	2	-	19	3	1	5	26	5	18	-	-	-	-	2	2	-
251	Zakopane	25.0	50.2	17.7	92.9	18.8	15	6	13	9	6	5	-	17	4	-	5	18	7	14	-	-	-	-	-	4	6
256	Kasprowy Wierch	68.8	42.9	27.5	139.2	31.8	2	2	15	12	10	5	3	8	16	3	24	-	11	1	17	-	-	4	-	3	30

Blank page retained for pagination

TABLICA IV

WYNIKI MIESIĘCZNE SPOSTRZEŻEŃ POSTERUNKÓW METEOROLOGICZNYCH I OPADOWYCH

МЕСЯЧНЫЕ РЕЗУЛЬТАТЫ НАБЛЮДЕНИЙ МЕТЕОРОЛОГИЧЕСКИХ И ОСАДОЧНЫХ ПОСТОВ

MONTHLY RESULTS OF OBSERVATIONS CARRIED OUT ON METEOROLOGICAL AND RAINFALL POSTS

Nr	POSTERUNEK	TEMPERATURA POWIETRZA T							OPAD R_d						LICZBA DNI						LICZBA DNI							
		Dies	$\overline{Max}$	$\overline{Min}$	Max abs.	Data	Min abs.	Data	ΣR_d I dek.	ΣR_d II dek.	ΣR_d III dek.	$\Sigma R_{d,m}$	$R_{d,max}$	Data	0,0	≥0,1	≥1,0	≥5,0	≥10,0	≥20,0	●	*	▲	≡	V	∿	⊠	⊞
1	Rozewie	3.6	6.8	1.3	20.4	25	- 1.9	14	9.3	19.8	10.0	39.1	7.1	14	1	17	9	2	-	-	7	9	-	10	-	-	1	2
3	Puck	.	.	.	.		.		17.4	25.0	5.8	48.2	11.6	7	3	11	10	3	1	-	8	3	-	6	-	-	1	-
7	Gdynia	4.6	8.1	1.9	20.9	25	- 1.5	14	8.0	16.6	5.3	29.9	6.0	7	4	11	9	1	-	-	9	3	-	9	-	-	-	-
8	Słupsk	.	.	.	.		.		2.3	22.1	9.8	34.2	6.9	21	-	15	10	1	-	-	9	6	-	2	-	-	1	1
9	Darłowo	3.8	6.8	1.1	15.8	24	- 2.3	14	4.6	25.2	7.8	37.6	8.8	19	-	14	12	1	-	-	11	5	-	7	-	-	1	1
11	Czarna Dąbrówka	.	.	.	.		.		8.7	17.1	8.9	34.7	6.0	19	4	14	10	3	-	-	10	6	-	2	-	-	3	4
12	Świbno	.	.	.	.		.		4.7	12.0	4.5	21.2	7.1	19	1	11	6	1	-	-	8	3	-	6	-	-	1	-
13	Kartuzy	.	.	.	.		.		7.1	13.7	4.3	25.1	5.4	19	-	12	7	1	-	-	4	8	-	11	-	-	-	3
14	Tolkmicko	5.5	9.8	2.5	23.4	25	- 1.7	14 17	5.4	9.9	9.1	24.4	6.3	21	3	11	8	2	-	-	9	3	1	2	-	-	1	-
15	Gołdap	5.7	10.3	1.6	22.0	25	- 6.0	13	28.8	17.7	8.0	54.5	12.6	7	2	11	10	4	1	-	9	1	-	11	-	-	2	-
16	Bartoszyce	6.0	10.7	1.2	22.6	25	- 3.3	13	7.9	36.0	5.6	49.5	20.5	11	1	9	8	5	1	1	8	3	-	6	-	-	1	-
20	Kościerzyna	5.2	9.6	1.1	20.9	28	- 3.2	14	1.8	14.6	9.2	25.6	7.3	21	4	13	8	2	-	-	9	6	-	5	-	-	2	-
21	Lidzbark Warmiński	.	.	.	.		.		7.7	38.1	9.0	54.8	24.4	11	5	9	7	4	1	1	6	3	1	5	-	-	1	-
24	Olecko	.	.	.	.		.		26.3	15.6	5.6	47.5	19.6	7	1	13	10	3	1	-	10	4	-	4	-	-	1	-
25	Dziwnów	4.5	7.2	2.2	16.2	24	- 1.1	13	14.0	30.8	5.9	50.7	7.1	10	5	17	12	3	-	-	16	5	-	9	-	-	1	1
26	Miastko	5.6	10.3	1.3	21.9	28	- 2.6	14	4.8	34.8	15.1	54.7	20.9	19	-	14	10	2	1	1	10	6	-	3	-	-	1	2
27	Radostowo	5.6	10.8	1.0	22.2	28	- 3.0	17 23	2.5	13.5	5.3	21.3	8.5	19	2	12	5	2	-	-	8	4	-	16	-	-	-	-
29	Wirty	.	.	.	.		.		3.6	16.1	8.0	27.7	8.2	19	1	11	7	2	-	-	6	5	-	9	-	-	-	-
30	Augustów	.	.	.	.		.		25.5	13.7	11.9	51.1	10.2	7	-	9	8	5	1	-	8	1	-	8	-	1	1	-
33	Połczyn-Zdrój	6.1	10.6	2.3	20.1	24	- 1.8	13	5.3	26.4	7.9	39.6	8.8	11	5	10	10	3	-	-	9	3	-	4	-	-	2	2
35	Prabuty	6.0	11.2	2.0	21.8	28	- 2.6	23	5.8	16.1	8.8	30.7	7.7	21	1	12	9	2	-	-	9	5	-	6	-	-	-	-
37	Śliwice	6.1	10.9	1.4	23.6	28	- 4.2	23	6.9	18.4	9.5	34.8	10.1	19	2	9	6	3	1	-	7	4	-	3	-	-	2	2
39	Ostróda	.	.	.	.		.		7.5	29.3	9.4	46.2	13.6	11	-	10	9	4	1	-	7	3	-	2	-	-	-	-
40	Trzebież	.	.	.	.		.		10.9	22.6	8.3	41.8	8.0	21	5	12	9	3	-	-	9	4	-	2	-	-	-	2
41	Biebrza	6.6	11.7	1.3	21.9	25	- 5.7	1	25.3	15.4	7.1	47.8	10.8	7	1	12	9	4	2	-	11	2	-	5	-	-	1	1
42	Różanystok	6.7	11.6	2.4	21.3	25	- 4.4	13	15.7	8.2	6.2	30.1	6.0	21	-	14	6	4	-	-	12	2	-	8	-	-	1	1
43	Szczytno	.	.	.	.		.		12.6	22.4	4.5	39.5	12.6	7	1	11	8	2	2	-	9	2	-	6	-	-	1	-
44	Szczuczyn	.	.	.	.		.		21.2	11.4	10.4	43.0	9.7	7	3	10	8	3	-	-	9	2	-	7	-	-	2	-
45	Kamień Krajeński	6.1	10.8	2.0	21.8	28	- 1.9	2	10.5	17.3	11.3	39.1	11.1	21	-	13	9	1	1	-	-	5	-	5	-	-	3	1
46	Grudziądz	.	.	.	.		.		1.5	23.7	12.5	37.7	12.2	21	1	8	6	3	2	-	6	2	-	3	-	-	1	1
47	Wierzchowo	.	.	.	.		.		11.3	29.6	10.5	51.4	9.4	21	-	15	12	4	-	-	13	2	-	1	-	-	-	2
49	Zawodzie	7.2	12.4	1.7	22.9	25	- 3.1	1	16.5	21.1	6.7	44.3	14.8	7	-	9	6	4	1	-	8	1	-	12	-	-	-	-
50	Nidzica	.	.	.	.		.		8.6	22.8	11.5	42.9	10.9	21	-	10	9	3	1	-	9	1	-	6	-	-	1	-
51	Lipki	.	.	.	.		.		10.5	24.3	5.9	40.7	13.4	18	3	13	10	2	1	-	10	3	1	5	-	-	1	1
53	Lidzbark	6.6	11.6	1.4	22.2	25	- 2.4	2 13 14	15.9	28.2	7.2	51.3	12.2	11	-	11	8	4	2	-	9	4	1	2	-	-	3	1
54	Kisielnica	.	.	.	.		.		11.4	14.0	5.2	30.6	6.7	7	-	11	9	2	-	-	10	1	-	4	-	-	2	-
55	Wyrzysk	.	.	.	.		.		4.6	33.9	15.0	53.5	15.0	21	-	10	9	3	2	-	7	3	-	-	-	-	2	2
56	Bydgoszcz, IMiUZ	7.2	12.5	2.4	21.9	30	- 3.1	23	2.1	22.2	17.0	41.3	17.0	21	-	10	8	2	2	-	7	3	-	7	-	-	3	2
59	Przelewice	7.2	12.0	3.3	21.2	24	- 1.4	15	10.0	21.1	7.3	38.4	7.6	18	1	16	10	2	-	-	14	3	-	3	-	-	-	1
63	Przasnysz	.	.	.	.		.		9.0	15.5	3.6	28.1	8.3	7	2	8	6	2	-	-	7	2	-	4	-	-	1	1
64	Chodzież	.	.	.	.		.		5.6	21.9	10.8	38.3	10.8	21	-	13	8	2	1	-	10	4	-	4	-	-	2	2
65	Trzciańsko-Zdrój	.	.	.	.		.		7.6	29.0	7.9	44.5	9.0	18	2	16	13	2	-	-	14	3	-	17	-	-	-	1
66	Krzyż	6.9	12.3	2.0	21.1	28	- 2.9	5	3.4	26.4	14.8	44.6	14.8	21	-	12	9	2	1	-	9	4	-	-	-	-	-	2
67	Kobylec	7.3	12.0	3.1	21.9	28	- 1.4	23	1.7	19.1	13.2	34.0	12.5	21	1	11	8	1	1	-	9	2	-	17	-	-	2	2
68	Szczpietowo	7.5	12.3	3.0	21.4	25	- 2.4	14	4.2	36.6	9.8	50.6	9.8	11	1	13	11	5	-	-	13	-	-	2	-	-	3	-
69	Głodowo	7.2	12.7	2.6	22.8	25	- 3.4	23	16.9	11.7	3.5	32.1	11.7	10	1	12	6	1	1	-	11	2	-	3	-	-	3	-
70	Bielsk Podlaski	.	.	.	.		.		9.7	30.7	7.2	47.6	10.2	15	3	12	8	5	1	-	12	-	-	4	-	-	1	-
72	Pułtusk	.	.	.	.		.		15.0	28.3	6.3	49.6	15.3	11	-	10	8	3	2	-	10	-	-	3	-	-	2	-
73	Białowieża	8.0	13.0	2.8	22.1	25	- 2.7	1	17.2	35.2	11.0	63.4	14.5	20	1	15	8	5	3	-	15	-	-	8	-	-	2	-
74	Wieniec-Zdrój	7.8	13.5	1.8	23.7	29	- 3.7	23 24	11.9	14.0	8.1	34.0	8.1	21	-	9	7	3	-	-	8	1	-	12	-	-	3	-

Nr	POSTERUNEK	TEMPERATURA POWIETRZA T								OPAD R_d						LICZBA DNI						LICZBA DNI							
		Dies	$\overline{Max}$	$\overline{Min}$	Max abs.	Data	Min abs.	Data		ΣR_d I dek.	ΣR_d II dek.	ΣR_d III dek.	$\Sigma R_{d,m}$	$R_{d,max}$	Data	0,0	≥0,1	≥1,0	≥5,0	≥10,0	≥20,0	•	✳	▲	≡	∨	∽	⊠	⊠
75	Poświętne	7.8	13.1	2.6	22.9	25	- 2.7	23		14.5	15.6	4.0	34.1	11.1	7	1	7	6	3	1	-	7	-	-	3	-	-	1	-
76	Szamotuły	.	.	.	.		.			3.4	13.9	16.2	33.5	16.2	21	1	12	7	1	1	-	11	3	-	1	-	-	1	1
77	Przebędowo	8.3	12.8	3.0	22.6	28	- 1.5	2	3 23	0.8	22.0	10.5	33.3	10.5	21	3	10	6	3	1	-	8	2	-	2	-	-	2	1
78	Wyszków	.	.	.	.		.			15.5	12.4	6.8	34.7	9.5	10	1	11	8	3	-	-	11	-	-	-	-	-	2	-
79	Trzemeszno	7.6	12.5	3.2	21.9	29	- 1.6	2		8.9	12.0	13.1	34.0	13.0	21	-	12	8	2	1	-	12	1	-	9	-	-	1	-
80	Krzemień	.	.	.	.		.			3.7	31.2	4.6	39.5	9.2	11	3	11	8	3	-	-	11	-	-	-	-	-	1	-
82	Sulęcin	7.8	13.5	2.5	21.8	28	- 2.0	3		6.7	23.3	11.6	41.6	11.6	21	-	11	9	2	2	-	10	2	-	4	-	-	-	1
83	Siemiatycze	8.5	13.4	3.6	21.3	29	- 2.0	14		5.9	39.0	10.9	55.8	14.2	19	-	19	12	3	1	-	19	-	-	5	-	-	-	-
85	Legionowo	.	.	.	.		.			4.8	20.3	9.4	34.5	9.0	11	2	10	7	3	-	-	10	-	-	1	-	-	2	-
87	Paproć	8.4	13.4	3.1	21.1	28	- 1.8	23		1.6	17.2	12.8	31.6	12.8	21	1	11	8	2	1	-	11	1	-	10	-	-	-	-
88	Ostrowy	.	.	.	.		.			14.2	14.3	-	28.5	8.3	7	-	5	5	4	-	-	5	-	-	3	-	-	-	-
89	Warszawa-Bielany	8.8	13.7	4.3	23.7	25	- 1.2	23		5.3	17.3	4.6	27.2	9.7	11	2	11	5	1	-	-	11	-	-	-	-	-	2	-
90	Warszawa, Obs.Astr.	9.0	14.0	4.3	24.1	25	- 0.7	1	13	6.7	10.3	7.2	24.2	3.8	21	1	11	9	-	-	-	11	-	-	-	-	-	2	-
91	Sinołęka	8.1	13.0	3.1	21.9	25	- 2.5	1		3.6	27.6	7.0	38.2	9.1	11	-	13	8	4	-	-	13	-	-	2	-	-	-	-
92	Świebodzin	.	.	.	.		.			1.1	27.3	14.0	42.4	14.0	21	1	9	7	4	1	-	8	-	-	4	-	-	1	-
96	Brwinów	8.7	14.1	3.6	24.0	25	- 2.9	23		6.1	13.0	2.8	21.9	5.9	11	-	12	6	1	-	-	12	-	-	-	-	-	1	-
97	Wielichowo	8.8	13.8	3.7	21.4	30	- 0.9	23		4.4	16.9	14.5	35.8	13.3	21	1	11	8	2	1	-	10	1	-	1	-	-	2	-
98	Łowicz	.	.	.	.		.			9.5	12.5	3.9	25.9	9.3	7	4	7	5	3	-	-	7	-	-	2	-	-	2	-
99	Świder	.	.	.	.		.			10.2	9.9	10.3	30.4	8.2	21	-	13	9	1	-	-	13	-	-	1	-	-	4	-
100	Topola-Błonie	8.3	13.4	3.1	22.8	29	- 2.7	23		7.2	12.9	0.0	20.1	5.8	10	2	6	5	3	-	-	6	-	-	3	-	-	3	-
102	Biała Podlaska	.	.	.	.		.			10.8	46.0	4.4	61.2	19.5	15	2	13	12	3	1	-	13	-	-	2	-	3	-	-
103	Gubin	.	.	.	.		.			14.5	24.1	13.2	51.8	13.2	21	4	13	11	3	2	-	13	-	-	-	-	-	-	-
106	Strzelna	8.0	13.3	2.6	22.7	25	- 4.3	23		15.4	3.4	5.5	24.3	5.5	25	1	10	7	1	-	-	10	-	-	4	-	-	-	-
107	Żelechów	8.6	13.7	3.5	21.9	25	- 2.6	1		10.0	49.8	30.0	89.8	23.8	11	1	13	10	8	3	1	13	-	-	5	-	-	2	-
108	Radzyń Podlaski	.	.	.	.		.			11.8	38.5	8.0	58.3	12.9	15	1	18	13	2	1	-	18	-	-	3	-	-	4	-
109	Warka	.	.	.	.		.			10.1	12.9	6.7	29.7	5.9	21	-	12	9	1	-	-	12	-	-	1	-	-	1	-
110	Wisznice	9.0	14.4	4.1	22.6	25	- 1.5	23		8.8	28.8	1.3	38.9	11.2	15	-	14	8	3	1	-	14	-	-	-	-	-	4	-
113	Smolice	8.9	14.5	4.4	22.7	28	- 0.8	4		20.1	4.6	14.5	39.2	14.5	21	1	11	5	3	2	-	11	-	-	4	-	-	5	-
114	Głogów	.	.	.	.		.			21.3	17.5	47.5	86.3	34.0	28	6	10	7	5	3	2	10	-	-	2	-	-	3	-
115	Żary	8.7	13.9	4.5	20.8	28	- 0.3	22		9.1	27.2	17.6	53.9	17.5	21	1	13	10	2	2	-	13	-	-	-	-	-	-	-
116	Nowe Miasto	.	.	.	.		.			7.6	9.1	10.0	26.7	10.0	21	1	8	7	2	1	-	8	-	-	1	-	-	1	-
117	Sieradz	8.8	14.7	3.7	23.5	29	- 2.4	23		6.8	8.1	0.6	15.5	3.6	14	2	12	6	-	-	-	12	-	-	3	-	-	1	-
118	Szprotawa	.	.	.	.		.			1.9	14.1	10.4	26.4	10.4	21	2	10	6	2	1	-	10	1	-	16	-	-	2	
120	Wiźnsko	.	.	.	.		.			5.9	5.4	13.8	25.1	13.1	21	-	15	6	1	1	-	15	-	-	3	-	-	3	
121	Grabownica	.	.	.	.		.			4.3	4.4	6.5	15.2	6.5	21	1	10	4	1	-	-	10	-	-	6	-	-	1	
122	Nowa Wieś	.	.	.	.		.			24.6	55.9	5.8	86.3	19.0	11	2	16	13	5	4	-	16	-	-	1	-	-	3	
123	Ostrzeszów	.	.	.	.		.			2.5	8.6	5.7	16.8	5.7	21	-	10	5	1	-	-	10	-	-	1	-	-	1	-
124	Radom	9.0	14.3	4.0	23.0	25	- 1.6	1		10.1	26.1	7.2	43.4	14.0	19	-	10	5	4	1	-	10	-	-	1	-	-	-	-
125	Puławy	9.5	14.8	4.7	22.7	25	- 1.8	1		14.6	48.2	25.6	88.4	17.8	26	4	17	13	5	3	-	17	-	-	1	-	-	3	-
127	Szczerców	.	.	.	.		.			7.8	3.3	8.6	19.7	8.6	21	1	8	5	1	-	-	8	-	-	2	-	-	-	-
128	Bolesławiec	8.8	14.0	4.6	20.2	28	- 0.4	2		6.1	15.0	30.1	51.2	17.6	28	4	15	10	3	2	-	15	1	-	4	-	-	3	-
132	Siemianice	.	.	.	.		.			12.4	7.9	8.5	28.8	8.5	21	1	11	7	2	-	-	11	-	-	6	1	-	2	
133	Końskie	.	.	.	.		.			16.6	22.6	8.3	47.5	10.7	3	1	12	9	4	1	-	12	-	-	4	-	-	-	
134	Opole Lubelskie	.	.	.	.		.			14.3	56.5	18.8	89.6	20.5	15	-	18	12	5	4	1	18	-	-	1	-	-	1	-
136	Chełm	9.4	14.7	4.3	22.1	25	- 0.5	3	23	25.2	20.6	2.8	48.6	14.0	15	3	9	8	3	3	-	9	1	-	1	-	-	-	-
138	Nemyszów	.	.	.	.		.			15.9	3.5	10.7	30.1	10.0	21	-	11	5	2	1	-	11	-	1	1	-	-	1	-
139	Przedbórz	9.0	14.6	3.8	23.2	25	- 2.1	23		16.6	13.7	9.7	40.0	9.8	2	-	9	7	3	-	-	9	-	-	2	-	-	-	-
140	Łaskowice Oławskie	9.3	15.1	4.3	21.6	28	- 2.1	2		15.6	4.4	15.1	35.1	13.8	9	1	12	5	3	1	-	12	-	-	3	-	-	3	-
141	Suchedniów	8.2	14.1	2.7	22.2	25	- 4.7	1		19.4	45.2	7.8	72.4	22.8	15	-	16	11	4	3	1	16	-	-	-	-	-	1	-
142	Krasnystaw	.	.	.	.		.			23.5	23.1	10.1	56.7	14.1	15	2	14	9	3	2	-	14	1	1	-	-	-	-	-

Nr	POSTERUNEK	TEMPERATURA POWIETRZA T							OPAD R_d						LICZBA DNI						LICZBA DNI						
		Dies	Max	Min	Max abs.	Data	Min abs.	Data	ΣR_d I dek.	ΣR_d II dek.	ΣR_d III dek.	$\Sigma R_{d,m}$	$R_{d,max}$	Data	0.0	≥0.1	≥1.0	≥5.0	≥10.0	≥20.0	●	*	▲	≡	∨	∞	R	⊠
143	Wojcieszów Górny	.	.	.	.		.		4.6	14.0	15.2	33.8	8.6	21	3	14	9	2	-	-	13	1	-	9	-	-	3	-
144	Oława	.	.	.	.		.		5.5	3.1	3.8	12.4	3.4	8	3	13	3	-	-	-	13	-	-	8	-	-	2	-
145	Kraśnik	9.4	14.2	4.8	21.2	24	- 1.0	1	18.8	40.0	17.3	76.1	20.0	15	1	16	9	6	2	1	15	1	-	1	-	-	3	-
146	Bogatynia	9.4	14.5	5.0	21.0	23	- 1.6	3	14.5	38.9	20.7	74.1	22.7	17	1	14	10	3	2	2	14	-	-	1	-	-	1	-
147	Świeradów-Zdrój	7.6	11.3	4.0	16.6	27	- 0.1	13	9.2	44.4	11.0	64.6	15.8	17	5	12	9	5	1	-	10	2	-	3	-	-	2	-
149	Olesno	9.2	14.9	4.6	22.4	25 28	- 2.2	4	7.7	9.2	6.9	23.8	6.9	21	1	11	6	1	-	-	11	-	-	1	-	-	1	-
150	Słupia Nowa	.	.	.	.		.		15.5	43.2	7.0	65.7	20.6	15	2	12	10	5	3	1	12	1	-	2	-	-	1	-
152	Szklarska Poręba	.	.	.	.		.		4.9	55.3	9.3	69.5	14.5	17	4	15	12	4	1	-	14	2	-	3	-	-	2	
154	Szczawno-Zdrój	8.6	13.2	4.6	18.9	28	- 1.0	4	14.9	11.2	4.5	30.6	12.5	10	3	15	7	1	1	-	15	1	-	3	-	-	1	-
155	Karpacz	6.7	10.7	3.2	15.3	25	- 1.5	22	9.9	59.6	19.0	88.5	19.1	17	3	15	13	7	3	-	15	1	-	9	-	-	2	-
156	Dobrogoszcz	9.4	14.5	4.9	21.4	28	- 0.9	2	15.5	4.1	8.4	28.0	11.6	10	1	15	5	2	1	-	16	-	1	-	-	-	1	-
157	Werbkowice	9.3	15.0	4.3	22.7	28	- 0.6	23	23.4	11.3	1.8	36.5	9.3	3	-	13	7	2	-	-	13	1	-	4	-	-	1	-
159	Zdanów	9.2	14.5	4.2	21.2	25	- 0.8	23	12.5	50.5	21.8	84.8	26.7	15	1	11	8	5	3	1	11	1	-	-	-	-	2	-
160	Janów Lubelski	.	.	.	.		.		35.9	42.5	14.7	93.1	23.5	15	1	17	9	6	4	2	17	-	-	-	-	-	-	-
162	Grodków	.	.	.	.		.		12.7	3.2	34.3	50.2	26.4	24	2	14	7	3	1	1	14	-	-	2	-	1	3	-
165	Ostrzeszowice	.	.	.	.		.		5.4	15.3	10.0	30.7	9.1	21	-	16	7	2	-	-	16	-	-	-	-	-	2	-
166	Szczekociny	8.8	14.5	3.9	23.2	25	- 1.4	1	16.3	30.4	14.3	61.0	14.3	21	-	12	8	4	4	-	12	-	-	2	-	-	2	-
167	Skroniów	.	.	.	.		.		14.3	29.4	11.0	54.7	12.6	2	-	11	8	4	3	-	11	-	-	4	-	-	2	-
168	Staszów	9.3	15.1	3.9	23.0	25	- 3.1	23	16.6	48.6	19.6	84.8	26.8	15	-	13	10	5	4	1	13	1	-	4	-	-	2	
169	Tarnobrzeg	.	.	.	.		.		13.4	47.6	23.2	84.2	21.5	11	1	14	8	6	3	1	14	1	1	1	-	-	3	
170	Poturzyn	.	.	.	.		.		9.5	18.7	4.0	32.2	13.0	14	3	13	8	2	1	-	11	2	1	13	-	-	1	-
171	Nisko	.	.	.	.		.		20.3	40.6	49.2	110.1	45.0	26	-	11	7	5	4	2	11	-	-	6	-	-	2	-
172	Korfantów	10.2	15.2	4.7	21.5	25 28	- 1.2	23	16.0	15.2	21.3	52.5	12.1	28	2	11	10	5	1	-	11	-	-	11	-	-	3	-
173	Zawiercie	.	.	.	.		.		14.1	33.9	19.1	67.1	18.9	21	-	15	8	5	3	-	15	-	-	-	-	-	3	-
174	Otmuchów	.	.	.	.		.		18.4	10.8	48.6	77.8	40.5	28	2	12	9	4	2	1	12	-	-	13	-	-	1	-
175	Tomaszów Lubelski	8.8	13.9	3.8	22.1	24	- 1.8	5	38.5	8.8	2.3	49.6	15.8	3	-	13	12	3	1	-	13	3	2	4	-	-	-	1
177	Świerklaniec	9.2	14.3	3.8	22.6	28	- 3.2	4	6.5	43.9	13.8	64.2	17.4	15	4	10	6	5	3	-	10	-	1	4	-	-	3	-
178	Duszniki-Zdrój	7.8	12.2	3.6	18.4	28	- 3.7	1	3.8	42.6	19.0	65.4	11.0	15	1	14	13	6	1	-	14	-	-	3	-	1	2	-
179	Wolbrom	9.0	13.6	3.2	21.3	29	- 2.5	23	16.3	27.3	13.6	57.2	14.4	2	1	11	6	4	3	-	11	-	1	14	-	-	1	-
180	Ząbkowice	.	.	.	.		.		9.6	31.6	18.5	59.7	18.5	21	3	9	6	4	3	-	9	-	-	1	-	-	2	-
181	Miechów	.	.	.	.		.		15.3	28.6	15.9	59.8	15.7	15	3	10	7	4	4	-	10	-	-	3	-	-	1	-
182	Tarnogród	9.4	14.9	3.8	22.5	24	- 2.1	6	30.5	9.4	4.4	44.3	18.7	3	-	7	7	3	2	-	6	-	-	13	-	-	1	-
183	Lądek-Zdrój	8.2	12.9	4.1	18.8	28	- 2.6	4	14.7	27.4	53.3	95.4	41.8	28	2	15	13	5	1	1	15	-	-	2	-	-	4	-
184	Prudnik	.	.	.	.		.		13.7	17.3	61.5	92.5	49.2	28	7	12	8	5	2	1	12	-	-	-	-	-	2	-
185	Sielec	9.4	15.2	3.4	23.8	25	- 3.3	1	15.7	34.8	14.1	64.6	17.4	15	-	13	7	4	4	-	13	-	1	3	-	-	2	-
186	Gliwice	.	.	.	.		.		7.4	39.8	14.2	61.4	18.4	19	-	10	6	2	3	-	10	-	-	2	-	-	2	-
188	Olkusz	.	.	.	.		.		19.1	38.8	18.6	76.5	22.7	15	-	10	7	5	3	1	10	-	-	1	-	-	-	-
189	Borusowa	.	.	.	.		.		9.5	28.8	14.1	52.4	24.8	15	1	5	5	3	2	1	5	-	-	2	-	-	-	-
190	Zakrzów	.	.	.	.		.		8.0	37.5	19.0	64.5	19.0	19	-	15	10	4	2	-	15	-	-	5	-	-	4	-
191	Leśajsk	.	.	.	.		.		28.4	43.9	7.6	79.9	13.4	2	2	13	13	5	3	-	13	2	1	5	-	-	5	-
193	Kolbuszowa	.	.	.	.		.		12.9	41.2	24.5	78.6	24.5	15	-	12	8	6	2	2	12	1	-	1	-	-	4	-
194	Głubczyce	.	.	.	.		.		10.4	32.3	20.8	63.5	16.9	21	-	10	9	5	3	-	10	-	-	-	-	-	1	-
195	Horyniec	9.3	14.9	3.8	23.2	28	- 1.9	5	18.8	9.5	1.8	30.1	11.3	3	4	11	7	2	1	-	9	3	-	-	-	-	-	-
196	Trzebinia	10.1	14.7	5.3	22.1	25 29	- 2.1	4	11.0	28.9	23.9	63.8	23.9	21	-	7	5	4	3	1	7	-	-	2	-	-	-	-
197	Garlica Murowana	9.6	14.2	4.8	22.4	25	- 0.9	1	23.9	40.3	6.8	71.0	19.5	15	2	10	6	6	3	-	10	-	-	2	-	-	-	-
198	Rybnik	10.7	15.1	5.1	22.6	29	- 3.2	4	21.8	32.7	19.8	74.3	19.8	21	3	11	9	5	3	-	11	-	-	5	-	-	3	-
201	Bieruń Stary	.	.	.	.		.		11.6	28.0	18.7	58.3	18.7	21	3	8	7	5	2	-	8	-	-	12	-	-	1	-
203	Kraków, Obs.Astr.	10.5	15.6	5.5	24.0	25	0.1	23	22.5	41.1	12.0	75.6	22.8	15	3	13	8	4	3	1	13	-	-	9	-	-	2	-
204	Dębica	.	.	.	.		.		9.4	72.4	6.0	87.8	43.8	15	3	10	9	4	2	1	10	1	-	3	-	-	2	-
206	Jakubowice	.	.	.	.		.		1.9	27.0	41.6	70.5	24.4	28	1	11	8	4	4	1	11	-	-	-	-	-	1	-

Nr	POSTERUNEK	TEMPERATURA POWIETRZA T							OPAD R_d						LICZBA DNI						LICZBA DNI							
		Dies	$\overline{Max}$	$\overline{Min}$	Max abs.	Data	Min abs.	Data	ΣR_d I dek.	ΣR_d II dek.	ΣR_d III dek.	$\Sigma R_{d,m}$	$R_{d,max}$	Data	0,0	≥0,1	≥1,0	≥5,0	≥10,0	≥20,0	●	✳	▲	≡	∨	∿	⍋	⊠
207	Ołańsk	.	.	.	.		.		18.1	12.4	3.6	34.1	9.1	3	6	9	8	2	-	-	9	2	-	13	-	-	2	-
208	Pszczyna	.	.	.	.		.		16.7	31.7	26.6	75.0	26.6	21	3	9	7	5	3	1	9	-	-	4	-	-	2	-
209	Wieliczka	.	.	.	.		.		20.1	52.6	19.3	92.0	36.7	15	2	11	9	5	4	1	11	-	-	3	-	-	2	-
210	Bochnia-Chodenice	9.6	15.2	3.9	23.3	24 25	- 2.1	23	15.9	47.7	28.3	91.9	26.8	15	3	9	7	5	5	1	9	-	-	4	-	-	3	-
211	Jastrząbie-Zdrój	.	.	.	.		.		13.8	33.7	16.2	63.7	16.2	21	1	12	8	5	2	-	12	-	-	6	-	-	-	-
212	Wadowice	9.8	14.9	5.3	23.4	25	- 1.0	4	16.1	45.0	11.7	72.8	18.2	15	1	11	7	5	4	-	11	-	-	4	-	-	2	
213	Łapanów	.	.	.	.		.		21.9	52.2	24.4	98.5	29.6	15	8	20	9	5	4	1	20	-	-	.	-	-	3	-
214	Żarnowa	.	.	.	.		.		8.7	53.2	14.9	76.8	18.0	15	1	13	10	5	3	-	13	1	1	2	-	-	3	-
215	Myślenice	.	.	.	.		.		29.5	45.6	17.7	92.8	23.5	15	-	17	8	5	4	2	16	1	-	14	-	-	-	-
217	Dynów	.	.	.	.		.		9.2	27.6	40.5	77.3	36.2	26	1	14	9	3	2	1	13	1	1	4	-	-	2	-
219	Rożnów	10.2	15.7	5.4	23.5	24	- 2.7	1	7.4	48.1	13.9	69.4	24.5	15	1	11	6	5	2	1	11	-	-	8	-	-	-	-
220	Cieszyn-Bobrek	9.9	15.1	5.6	22.0	25	- 2.1	4	16.9	31.9	13.6	62.4	14.1	2	3	13	7	4	4	-	13	-	-	3	-	-	1	-
221	Maków Podhalański	.	.	.	.		.		26.5	52.2	16.4	95.1	23.0	19	2	11	9	6	4	2	10	1	-	7	-	-	-	1
222	Biecz	9.9	14.9	4.7	22.1	28	- 1.4	23	5.7	54.5	12.7	72.9	26.5	15	1	13	8	5	2	1	13	-	-	3	-	-	-	-
223	Jasło	.	.	.	.		.		7.5	55.5	10.7	73.7	24.1	15	3	12	8	6	2	1	12	1	-	2	-	-	2	-
224	Limanowa	.	.	.	.		.		17.3	52.3	29.6	99.2	28.7	15	-	13	8	5	5	2	9	2	-	4	-	-	1	1
225	Żywiec-Sporysz	9.6	15.4	4.3	22.4	25	- 3.5	4	15.4	58.5	19.2	93.1	22.0	19	3	11	7	5	5	2	10	1	-	11	-	-	3	-
226	Krosno	10.0	14.6	3.1	22.2	29	- 2.9	23	7.5	54.0	17.1	78.6	20.6	15	1	15	11	5	2	1	14	1	-	2	-	-	1	-
227	Bircza	.	.	.	.		.		11.1	32.3	8.6	52.0	16.8	14	-	13	10	4	1	-	13	-	-	1	-	-	1	-
228	Wisła	.	.	.	.		.		20.1	54.9	22.2	97.2	23.1	15	-	16	13	5	4	2	16	-	-	5	-	-	4	1
229	Zawoja	.	.	.	.		.		24.6	56.4	19.1	100.1	23.4	19	1	14	9	5	4	2	11	4	-	5	-	-	1	2
230	Rabka	8.6	14.5	3.6	21.4	24 25	- 2.6	1	28.9	52.9	27.1	108.9	26.2	19	3	13	6	6	4	2	12	2	-	2	-	-	1	1
232	Ptaszkowa	.	.	.	.		.		5.3	48.8	18.3	72.4	21.4	15	2	11	8	5	3	1	8	3	-	4	-	-	2	1
233	Istebna-Stecówka	.	.	.	.		.		13.4	56.0	13.9	83.3	21.9	15	1	17	10	5	4	1	15	2	-	12	-	-	1	6
234	Kamienica	8.5	14.8	3.2	22.9	25	- 3.7	1	17.4	60.5	15.3	93.2	25.9	11	1	9	7	6	5	2	7	2	-	4	-	-	3	1
235	Iwonicz-Zdrój	.	.	.	.		.		9.9	55.3	15.7	80.9	25.4	11	-	15	12	4	3	1	14	2	-	7	-	-	4	-
236	Stańcowa	.	.	.	.		.		14.0	42.8	19.1	75.9	25.1	19	-	14	9	5	4	1	12	2	-	1	-	-	4	4
237	Zwardoń	.	.	.	.		.		10.5	52.4	12.8	75.7	23.0	19	2	12	9	5	3	2	10	3	-	11	-	-	1	1
238	Nowy Targ	8.2	14.6	2.8	21.6	24	- 2.7	4	15.0	34.8	17.6	67.4	14.8	19	4	9	7	7	2	-	8	1	-	2	-	-	1	-
240	Czarny Dunajec	.	.	.	.		.		17.5	39.4	34.7	91.6	23.9	26	-	10	8	5	5	1	9	3	-	5	-	-	5	-
241	Brzegi Dolne	7.8	14.8	1.8	23.0	24	- 5.6	5	5.6	13.3	2.5	21.4	6.0	19	-	11	7	1	-	-	9	2	-	2	-	-	-	-
242	Szczawnica	9.0	15.2	3.7	21.9	6	- 3.2	1	14.3	43.3	6.5	64.1	15.4	15	4	11	7	5	3	-	11	2	-	3	-	-	2	1
243	Krynica	7.8	13.5	3.2	20.3	28	- 3.5	1	11.7	56.2	11.2	79.1	23.8	11	3	11	8	6	2	2	10	3	-	1	-	-	1	1
244	Wysowa	.	.	.	.		.		7.8	63.1	17.4	88.3	24.3	11	-	12	9	6	3	2	10	2	-	1	-	-	3	1
245	Barwinek	.	.	.	.		.		6.5	45.4	16.8	68.7	15.5	15	2	13	11	4	3	-	12	1	-	25	-	-	-	-
246	Bukowina	.	.	.	.		.		14.1	52.3	56.3	122.7	50.0	26	3	11	7	6	5	2	9	3	-	2	-	-	4	7
247	Muszyna	8.9	15.0	3.3	21.4	28	- 4.1	1	8.9	36.1	10.2	55.2	13.9	15	5	10	8	5	2	-	10	-	-	6	-	-	1	-
248	Witów	.	.	.	.		.		21.0	43.7	20.8	85.5	19.8	15	-	12	10	6	4	-	10	3	-	4	-	-	2	7
249	Komańcza	.	.	.	.		.		7.4	38.3	8.8	54.5	10.2	14	-	13	10	5	1	-	10	3	-	6	-	-	-	-
250	Baligród	.	.	.	.		.		7.5	38.1	5.1	50.7	14.6	11	-	13	11	4	1	-	12	3	2	-	-	-	-	-
252	Gubałówka	.	.	.	.		.		25.9	44.0	30.1	100.0	20.6	15	6	12	11	7	4	2	9	3	-	6	-	-	4	6
253	Smolnik	8.0	14.4	1.5	22.3	28	- 6.3	5	6.2	37.6	7.9	51.7	13.5	14	1	11	9	4	1	-	10	2	1	5	-	-	1	-
254	Łysa Polana	.	.	.	.		.		22.8	69.0	30.8	122.6	31.1	11	2	17	9	7	5	3	13	5	-	4	-	-	4	8
255	Hala Gąsienicowa	3.1	5.9	0.0	13.2	28	-10.1	4	41.6	71.6	31.4	144.6	33.8	15	2	16	13	9	6	3	12	7	3	9	2	-	3	28
257	Ustrzyki Górne	7.5	13.5	2.5	21.4	28	- 6.5	3	13.9	27.0	13.1	54.0	10.5	11	1	12	10	5	1	-	10	2	2	2	-	-	1	-

Blank page retained for pagination

TABLICA V

WYNIKI MIESIĘCZNE POMIARÓW TEMPERATURY POWIETRZA PRZY POWIERZCHNI GRUNTU ORAZ TEMPERATURY GRUNTU

МЕСЯЧНЫЕ РЕЗУЛЬТАТЫ ИЗМЕРЕНИЙ ТЕМПЕРАТУРЫ ВОЗДУХА У ПОВЕРХНОСТИ ПОЧВЫ И ТЕМПЕРАТУРЫ ПОЧВЫ

MONTHLY RESULTS OF AIR TEMPERATURE MEASUREMENTS AT THE GROUND SURFACE AND GROUND TEMPERATURES

Nr	STACJA – POSTERUNEK	TEMPERATURA MINIMALNA PRZY POWIERZCHNI GRUNTU T_g			TEMPERATURA GRUNTU NA GŁĘBOKOŚCIACH														
					5 cm						10 cm			20 cm			50 cm		
		$\overline{Min}$	Min abs.	Data	7	13	21	Dies	Max	Min	Dies	Max	Min	Dies	Max	Min	Dies	Max	Min
5	Ustka	0.7	- 3.3	23	3.7	8.3	5.5	5.8	16.8	0.4	5.6	15.7	0.7	5.3	12.3	1.2	5.1	10.2	2.2
6	Lębork	0.4	- 5.6	23	3.8	7.7	5.7	5.7	16.4	0.6	5.6	13.0	1.1	5.4	11.4	1.7	4.8	8.0	3.3
17	Koszalin	1.1	- 3.9	3	3.7	8.4	5.7	5.9	17.4	0.1	5.7	13.6	0.7	5.5	11.8	1.4	5.1	8.8	2.6
22	Suwałki	1.0	- 6.7	1	4.5	9.4	7.2	7.0	21.1	0.3	6.7	18.4	0.6	6.2	14.2	1.2	5.2	11.4	1.6
23	Kętrzyn	0.9	- 4.8	13	4.3	9.5	6.5	6.8	21.2	0.1	6.5	17.4	0.6	5.9	14.8	1.3	5.1	10.5	2.4
27	Radostowo	0.4	- 5.5	23	4.2	8.6	6.3	6.4	17.8	0.4	6.1	14.0	1.4	5.7	12.7	2.1	4.8	8.6	2.7
28	Świnoujście	2.4	- 1.7	3	4.0	10.9	6.0	7.0	27.3	0.4	6.3	14.6	0.7	6.1	13.9	1.1	5.8	10.4	2.6
32	Resko	1.5	- 3.0	3	4.4	9.3	7.1	6.9	15.6	0.5	6.8	14.2	1.2	6.4	12.6	1.9	5.8	9.4	2.3
34	Olsztyn-Dajtki	- 1.0	- 7.2	2	4.2	10.8	6.7	7.2	23.4	0.2	6.8	19.8	0.4	6.5	16.0	1.1	5.8	11.8	2.4
35	Prabuty	0.1	- 6.1	23	3.8	9.7	6.2	6.6	19.6	0.2	6.3	16.4	0.3	6.0	13.8	1.2	5.5	10.7	2.4
36	Szczecinek	0.9	- 5.0	23	4.4	9.9	6.5	6.9	19.8	0.4	6.6	16.3	0.8	6.3	14.3	1.6	5.8	11.0	3.0
41	Biebrza	- 0.2	- 8.5	1	3.4	6.5	5.7	5.2	14.3	0.0	4.6	12.3	0.1	2.5	8.8	- 0.1	•	•	•
45	Kamień Krajeński	1.2	- 5.2	23	4.1	10.4	6.1	6.9	22.3	0.0	6.9	20.4	0.1	6.5	19.0	0.9	5.7	11.3	2.5
48	Szczecin-Dąbie	2.2	- 4.2	3	5.3	10.7	7.5	7.8	19.2	0.6	7.7	16.8	1.0	7.3	14.5	1.0	7.0	11.6	3.5
52	Wałcz	1.7	- 3.9	23	4.9	11.1	7.1	7.7	20.3	0.5	7.4	17.4	0.5	7.0	14.1	1.4	6.4	10.6	3.1
56	Bydgoszcz, IMiUZ	1.0	- 5.7	23	5.3	11.6	9.1	8.7	23.8	0.9	8.3	21.8	1.1	7.9	18.0	2.0	6.8	12.8	3.1
57	Mława	1.2	- 6.1	23	3.9	9.4	6.8	6.7	17.2	0.6	6.4	13.7	1.1	6.3	13.5	2.0	5.7	10.1	2.7
58	Białystok	1.9	- 5.7	1	5.5	10.1	8.3	8.0	19.5	0.6	7.7	17.1	1.1	7.3	16.2	1.8	6.6	12.4	2.1
61	Ostrołęka	1.4	- 5.4	1	5.6	12.5	8.5	8.9	23.9	0.9	8.4	19.9	1.2	7.9	16.7	2.9	7.4	13.1	3.7
66	Krzyż	1.3	- 3.6	23	5.3	10.4	7.6	7.7	17.2	1.2	7.4	15.1	1.7	7.0	13.5	2.8	6.6	10.6	3.7
71	Gorzów Wielkopolski	2.6	- 2.2	23	5.1	11.2	7.7	8.0	18.7	0.9	8.0	17.5	1.4	7.6	16.6	2.5	6.6	11.0	3.0
73	Białowieża	1.3	- 4.9	1	5.1	10.6	7.5	7.7	18.5	0.4	7.3	16.0	0.7	7.0	13.7	1.5	6.4	10.7	2.7
75	Poświętne	1.4	- 5.0	23	5.0	11.6	8.2	8.3	22.4	0.6	8.1	19.3	1.0	7.8	16.5	2.3	7.0	12.1	3.4
77	Przebędowo	2.0	- 3.0	23	5.9	10.8	9.0	8.6	20.0	1.4	8.3	18.5	1.8	7.7	16.0	2.9	6.8	11.8	3.5
81	Płock-Radziwie	2.1	- 5.8	23	5.9	13.7	9.0	9.5	24.1	0.5	9.2	20.1	1.6	8.7	18.1	2.3	7.7	17.8	4.0
86	Słubice	2.3	- 4.0	3	6.6	11.7	9.1	9.1	19.1	2.3	9.0	16.0	3.6	8.5	14.9	4.1	7.8	11.7	4.5
87	Paproć	1.5	- 4.1	2 23	5.5	11.2	9.0	8.6	18.4	1.4	8.2	16.2	2.0	7.9	14.7	3.0	6.8	10.6	3.8
89	Warszawa-Bielany	2.1	- 6.9	23	5.7	12.9	8.6	9.1	22.8	0.4	8.8	20.0	0.9	8.5	18.4	2.6	7.3	12.3	3.8
93	Koło	2.4	- 4.1	2	6.1	13.9	9.6	9.9	27.1	1.3	9.6	22.2	2.2	8.9	18.5	3.3	8.2	14.7	4.0
94	Siedlce	2.2	- 6.0	1	5.9	11.5	8.1	8.5	22.5	0.2	8.2	18.7	1.0	7.8	15.0	2.1	6.8	11.6	3.3
96	Brwinów	2.2	- 4.1	1 23	5.5	11.6	8.3	8.5	19.1	0.6	8.3	16.1	1.1	7.8	13.7	2.5	7.0	12.4	3.4
104	Zielona Góra	3.5	- 1.5	22	6.4	14.2	9.6	10.1	24.4	1.6	9.7	20.9	2.5	9.1	18.2	3.2	8.1	13.5	3.5
105	Leszno-Strzyżewice	1.9	- 3.5	2	6.6	13.8	9.4	9.9	22.0	1.2	9.6	19.4	2.1	9.0	16.2	3.6	8.1	12.8	4.0
111	Kalisz	2.4	- 4.3	4	6.0	12.4	8.8	9.1	19.8	1.2	8.7	17.0	2.3	8.3	14.4	3.5	7.5	11.6	4.2
113	Smolice	3.0	- 3.2	4	6.5	13.7	8.5	9.6	22.9	1.6	9.2	20.6	2.3	8.7	17.0	3.3	7.9	13.1	4.1
119	Włodawa	3.0	- 3.0	19	6.0	12.8	8.6	9.1	21.4	1.0	8.8	18.5	1.4	8.4	15.1	2.3	7.5	12.7	3.1
124	Radom	2.9	- 4.6	1	6.4	13.0	9.5	9.6	23.5	0.4	9.4	20.6	0.9	8.8	16.2	2.2	7.9	12.2	4.0
125	Puławy	2.9	- 5.2	1	6.4	12.9	9.6	9.6	22.7	0.4	9.1	17.8	1.7	8.7	16.2	2.6	7.9	12.9	3.6
130	Lagnica	3.4	- 2.9	4	6.7	13.0	9.6	9.8	18.8	1.1	9.4	16.1	2.1	8.9	14.8	3.5	7.9	11.4	4.4
131	Wieluń	2.7	- 4.0	4	6.8	13.0	9.7	9.8	20.9	1.3	9.5	17.8	1.3	9.1	16.4	3.4	8.1	12.7	4.1
135	Zgorzelec	2.9	- 3.2	2	6.6	12.7	9.0	9.4	20.0	1.4	9.0	16.7	1.9	8.5	15.3	2.7	7.9	12.1	3.6
139	Przedbórz	2.3	- 3.8	23	6.6	12.0	9.9	9.5	19.7	2.0	9.4	18.6	2.4	8.9	16.4	3.1	7.7	12.0	3.8
140	Laskowice Oławskie	3.0	- 3.2	2	6.9	15.1	9.6	10.5	23.0	1.3	9.9	19.9	2.2	9.3	16.4	4.2	8.4	13.2	4.3
148	Jelenia Góra	0.8	- 7.0	23	5.6	11.3	8.2	8.4	16.8	0.6	8.2	14.1	1.7	7.7	13.2	2.4	6.7	10.1	3.1
151	Kielce	2.3	- 6.3	1	6.9	12.0	9.4	9.4	20.4	0.8	9.3	18.1	1.3	8.9	19.1	2.2	8.2	13.2	3.4
153	Częstochowa	2.8	- 2.1	2 4 23	6.6	11.9	9.4	9.3	18.8	2.0	9.1	17.0	2.4	8.7	15.3	3.2	8.0	12.4	4.1
159	Zdanów	2.3	- 4.3	23	6.1	13.9	8.9	9.6	21.4	0.6	9.1	16.0	1.5	8.6	15.5	3.0	7.7	11.8	3.8
161	Zamość	2.7	- 3.7	6	6.5	12.1	8.9	9.2	19.1	0.8	9.1	17.4	1.6	8.5	15.4	2.2	7.7	12.2	3.3
164	Opole	3.7	- 3.6	4	7.6	14.7	10.5	10.9	21.7	1.6	10.2	19.4	2.2	9.8	16.0	3.7	8.7	13.0	5.0
176	Kłodzko	2.7	- 4.6	2	6.2	12.0	8.7	8.9	18.4	0.9	8.7	15.2	2.0	8.2	13.5	3.2	7.1	10.6	2.4
177	Świerklaniec	3.1	- 3.2	4	6.4	13.1	8.8	9.4	22.4	1.0	9.0	19.0	2.1	8.3	15.1	3.1	7.5	12.2	3.6
197	Garlica Murowana	3.4	- 3.3	23	6.7	11.8	9.5	9.3	19.0	1.4	9.2	17.3	1.6	8.4	14.2	2.8	7.8	11.8	3.9
199	Rzeszów-Jasionka	2.9	- 4.9	1	6.9	13.4	10.0	10.1	20.3	0.8	9.7	17.6	1.7	9.1	16.2	3.0	8.0	12.2	4.2
208	Pszczyna	3.1	- 4.4	4	7.1	14.8	9.1	10.3	22.1	0.4	9.9	20.0	1.4	8.6	14.8	3.4	8.1	12.0	4.2
212	Wadowice	3.2	- 4.0	4	7.2	13.9	9.4	10.2	24.3	0.9	9.9	20.5	1.9	9.3	17.0	2.7	8.6	13.0	4.7
218	Przemyśl	3.7	- 3.8	5	7.2	14.0	10.9	10.7	24.1	0.8	10.2	20.2	1.5	9.2	17.1	2.8	7.8	12.6	4.0
239	Lesko	2.6	- 4.8	5	7.1	11.6	10.2	9.6	20.6	1.5	9.5	18.6	2.0	9.0	17.2	2.7	7.2	12.0	3.5
251	Zakopane	- 0.2	-11.6	4	4.6	8.9	7.2	6.9	14.1	0.1	6.5	12.0	0.3	5.9	10.5	0.6	5.0	8.6	1.1

TABLICA VI

WARTOŚCI GODZINNE USŁONECZNIENIA (MIESIĘCZNE)

ЧАСОВЫЕ ВЕЛИЧИНЫ ПРОДОЛЖИТЕЛЬНОСТИ СОЛНЕЧНОГО СИЯНИЯ (МЕСЯЧНЫЕ)

HOURLY SUNSHINE DURATION VALUES (MONTHLY)

Nr	STACJA – POSTERUNEK	USŁONECZNIENIE S_m																		
		3–4	4–5	5–6	6–7	7–8	8–9	9–10	10–11	11–12	12–13	13–14	14–15	15–16	16–17	17–18	18–19	19–20	20–21	Σ
4	Hel	-	-	0.6	2.1	5.8	8.9	9.0	7.9	9.3	9.9	11.4	11.5	9.7	6.1	3.9	1.1	-	-	97.2
5	Ustka	-	-	0.2	1.1	3.9	5.9	8.7	9.9	8.4	8.3	7.9	8.6	9.8	8.9	6.0	3.8	0.1	-	91.5
6	Lębork	-	-	0.5	2.5	3.9	6.1	8.3	10.8	11.0	10.1	10.6	10.9	10.6	10.6	6.1	3.1	-	-	105.1
7	Gdynia	-	-	2.0	5.6	6.8	8.0	8.1	9.3	7.9	9.1	9.2	8.9	9.5	8.4	5.5	1.6	-	-	99.9
12	Świbno	-	-	-	2.2	5.6	9.2	9.8	9.5	11.3	12.7	10.8	10.9	7.3	4.1	1.3	0.8	-	-	95.5
16	Bartoszyce	-	-	1.1	4.3	7.3	10.1	13.5	13.1	12.4	12.0	10.3	9.2	6.7	4.9	4.1	1.7	-	-	110.7
17	Koszalin	-	-	0.5	2.0	3.5	4.1	6.8	8.0	6.3	7.8	7.9	7.3	8.1	8.4	5.6	3.3	-	-	79.6
18	Kołobrzeg	-	-	-	0.7	2.5	3.5	6.0	6.3	5.1	6.2	7.4	6.8	7.5	7.5	4.4	2.9	-	-	66.8
22	Suwałki	-	0.4	3.5	7.3	8.5	9.6	12.8	13.9	11.0	9.8	9.6	8.5	10.5	8.5	4.3	1.2	-	-	119.4
25	Dzwinów	-	-	0.0	1.5	3.6	7.6	6.6	7.2	8.6	8.2	7.2	8.6	7.7	6.9	6.5	5.4	-	-	85.6
28	Świnoujście	-	-	1.0	3.6	7.1	7.3	9.2	8.7	10.3	10.7	11.5	10.0	8.9	9.1	5.4	4.6	0.2	-	107.6
31	Mikołajki	-	-	2.4	4.9	6.6	9.3	11.1	12.4	12.1	11.2	9.7	11.5	8.0	8.1	3.7	1.9	0.1	-	113.0
32	Resko	-	-	-	1.5	2.2	4.0	5.6	8.0	8.6	8.8	8.5	8.0	7.1	5.9	5.1	1.4	-	-	74.7
35	Prabuty	-	-	0.6	5.9	9.4	11.7	11.4	10.3	11.9	11.1	10.9	9.1	7.7	8.7	5.6	1.0	-	-	115.3
36	Szczecinek	-	-	0.9	2.8	5.3	5.9	8.1	11.9	12.9	11.3	9.1	10.2	8.4	9.1	5.6	4.0	0.1	-	105.6
38	Chojnice	-	-	2.7	5.9	8.5	8.9	10.7	11.1	12.2	12.4	12.4	12.5	12.2	10.3	7.4	4.6	0.2	-	132.0
41	Biebrza	-	-	2.1	5.5	8.8	11.8	14.1	14.4	13.0	11.0	8.8	9.5	9.3	7.0	4.1	1.0	-	-	120.4
48	Szczecin-Dąbie	-	-	1.6	3.3	5.9	8.8	10.3	11.3	11.9	10.5	8.3	7.5	7.3	6.9	6.0	3.6	-	-	103.2
56	Bydgoszcz, IMiUZ	-	-	0.2	4.1	7.3	8.0	11.9	11.1	9.8	8.2	10.4	9.3	10.8	8.4	4.9	1.3	-	-	105.7
58	Białystok	-	-	2.0	5.1	9.4	11.6	12.6	12.8	12.2	12.5	12.5	10.4	7.9	6.5	5.1	2.2	0.2	-	123.0
61	Ostrołęka	-	0.1	3.4	6.1	10.9	13.5	13.7	13.7	15.4	15.1	15.0	13.9	11.5	8.9	5.6	0.9	-	-	147.8
62	Toruń	-	0.2	2.1	5.8	10.1	9.9	10.4	12.6	10.9	9.7	10.1	11.8	10.8	9.4	6.2	3.6	0.1	-	123.7
71	Gorzów Wielkopolski	-	-	1.0	3.1	4.2	5.0	9.3	11.6	12.4	14.0	14.1	12.2	10.0	8.5	5.6	1.6	-	-	112.6
73	Białowieża	-	-	3.7	5.9	9.6	11.8	12.7	13.6	14.1	12.7	10.3	9.9	8.4	8.5	7.0	1.2	-	-	129.4
75	Poświętne	-	-	1.4	5.4	10.1	14.4	15.5	14.6	13.1	12.5	14.9	14.0	13.5	8.2	5.1	1.0	-	-	143.7
84	Poznań-Ławica	-	-	0.4	1.9	8.7	11.1	13.2	12.3	13.1	12.7	14.5	13.8	11.1	8.9	2.4	0.4	-	-	124.5
89	Warszawa-Bielany	-	-	2.8	6.7	11.3	13.3	14.6	14.4	12.4	14.0	13.8	13.7	13.4	11.6	6.6	1.0	-	-	149.6
91	Sinołęka	-	-	3.0	5.3	8.9	10.2	11.8	11.2	13.9	12.6	13.0	14.0	13.6	11.8	6.5	1.5	-	-	137.3
96	Brwinów	-	-	2.5	6.4	9.9	12.2	14.0	12.9	11.6	11.9	10.4	11.0	9.3	8.9	6.9	2.7	-	-	130.6
101	Terespol	-	-	0.8	6.0	11.5	11.9	12.6	13.0	12.1	13.2	14.3	12.7	13.0	13.0	5.5	-	-	-	139.6
105	Leszno-Strzyżewice	-	-	2.5	7.0	10.2	12.6	14.0	13.0	12.5	12.9	11.5	12.4	12.7	12.7	7.2	2.7	-	-	143.9
111	Kalisz	-	-	1.2	5.1	9.9	13.1	13.2	14.5	18.2	18.0	15.7	14.5	9.0	7.4	4.0	0.1	-	-	143.9
112	Łódź-Lublinek	-	-	3.1	6.4	11.0	12.7	14.0	14.6	13.0	12.6	12.2	12.8	11.4	7.2	4.2	0.1	-	-	135.3
119	Włodawa	-	0.1	4.8	8.4	11.7	13.0	14.2	14.2	14.6	14.4	14.6	15.3	14.8	12.6	8.6	2.1	-	-	164.4
125	Puławy	-	-	0.6	3.8	8.2	9.7	10.3	11.5	14.4	14.7	16.3	15.1	13.1	12.1	6.7	1.1	-	-	137.6
131	Wieluń	-	0.0	2.7	6.9	10.3	13.8	13.9	13.8	12.9	12.1	13.4	13.7	10.3	8.3	5.0	1.0	0.0	-	138.1
135	Zgorzelec	-	-	0.7	2.6	6.5	9.0	11.7	14.0	12.9	12.4	14.0	13.0	13.4	11.7	6.7	2.6	-	-	131.2
139	Przedlesie	-	-	0.0	2.5	9.6	13.3	14.2	17.3	14.5	16.0	16.2	15.0	14.3	8.7	2.7	0.4	-	-	144.7
140	Laskowice Oławskie	-	-	0.0	2.2	7.1	12.0	13.1	14.2	13.6	13.8	13.0	9.4	8.0	6.6	3.8	-	-	-	116.8
148	Jelenia Góra	-	-	0.1	2.9	9.0	11.4	11.3	11.3	11.3	9.8	11.3	8.8	9.3	7.2	9.1	3.6	0.1	-	116.5
154	Szczawno-Zdrój	-	-	-	2.9	9.6	12.5	12.8	12.9	11.7	10.5	10.9	9.9	9.0	7.1	3.6	0.4	-	-	113.8
157	Werbkowice	-	-	.	.	.	.	.	.	.	.	.	.	.	.	.	.	-	-	.
159	Zdanów	-	-	0.4	4.1	9.3	11.9	12.1	15.8	17.4	17.0	16.6	11.6	11.3	11.4	7.6	1.0	-	-	147.5
158	Śnieżka	-	-	0.3	4.4	6.1	8.1	9.1	9.4	9.6	8.9	8.2	8.7	8.2	6.5	2.7	0.1	-	-	90.3
164	Opole	-	-	0.5	1.8	5.2	10.7	15.8	17.2	16.7	17.4	15.8	11.3	9.0	5.1	1.7	0.3	-	-	128.5
183	Lądek-Zdrój	-	-	-	0.4	4.0	9.9	13.0	13.2	12.5	13.2	11.2	9.1	6.7	5.4	1.2	-	-	-	99.8
192	Katowice	-	-	0.9	5.4	8.8	11.2	11.6	12.9	14.1	14.1	14.7	15.0	12.2	9.5	4.6	0.3	-	-	135.3
199	Rzeszów-Jasionka	-	-	-	2.2	7.8	12.5	15.3	16.0	14.4	14.9	15.8	16.1	14.0	10.3	6.7	0.6	-	-	146.6
200	Racibórz	-	-	-	1.2	7.4	9.4	11.6	15.7	14.8	15.2	15.2	10.7	10.6	8.7	3.8	0.1	-	-	124.4
202	Kraków-Balice	-	-	2.1	4.2	8.8	10.1	8.3	9.1	9.9	11.1	11.8	12.9	11.9	10.5	7.9	2.5	-	-	121.1
205	Tarnów	-	-	0.9	6.4	9.4	13.2	13.3	13.9	13.1	14.0	14.0	12.7	12.1	12.0	7.6	0.5	-	-	143.1
216	Aleksandrowice	-	-	0.0	2.9	6.3	8.2	9.6	11.2	15.5	13.4	12.5	13.8	11.8	7.2	2.4	-	-	-	114.8
220	Cieszyn-Bobrek	-	-	0.0	2.4	5.6	7.1	8.3	8.1	8.7	10.3	8.1	8.8	9.0	9.3	5.6	0.8	-	-	92.1
230	Rabka	-	-	-	3.0	7.3	11.2	13.5	15.7	14.7	14.0	13.6	13.5	13.5	10.8	4.4	-	-	-	135.2
231	Nowy Sącz	-	-	0.1	4.2	9.7	13.4	13.2	14.8	16.4	15.1	13.7	12.9	11.4	9.4	4.7	0.2	-	-	139.2
235	Iwonicz-Zdrój	-	-	0.1	5.5	8.5	10.6	12.0	12.7	12.8	12.8	11.8	9.8	9.1	7.3	2.9	-	-	-	115.9
239	Lesko	-	-	0.0	4.6	9.0	10.7	12.6	12.0	13.0	11.5	13.0	10.2	10.1	9.2	4.2	0.6	-	-	120.7
243	Krynica	-	-	-	1.0	11.3	13.6	12.9	14.1	16.2	16.8	13.0	12.8	10.0	9.7	6.9	0.3	-	-	138.6
251	Zakopane	-	-	0.7	6.4	10.5	11.2	14.5	15.5	15.1	10.6	11.0	12.9	11.9	10.1	6.9	1.5	-	-	138.8
256	Kasprowy Wierch	-	0.2	2.9	7.2	10.7	11.2	11.8	13.1	12.9	11.0	10.5	11.4	9.7	7.9	5.6	1.2	-	-	127.3

TABLICA VII

KALENDARZ TYPÓW CYRKULACJI I TYPÓW POGODY

КАЛЕНДАРЬ ТИПОВ ЦИРКУЛЯЦИИ И ТИПОВ ПОГОДЫ

THE CALENDAR OF THE CIRCULATION AND WEATHER TYPES

DZIEŃ	TYP CYRKULACJI	TYP POGODY
1	O_A	2 1 ($2_1 1_2$)
2		
3	SE_O	
4		
5		3 1 ($3_2 1$)
6		
7	SE_C	
8		3 2 ($3_2 2_1$)
9		
10		
11	E_C	
12		1 2 ($1\ 2_3$)
13		
14		
15		
16		
17		
18	O_C	2 2
19		
20		
21	NE_O	
22		1 2
23	O_A	
24		3 1 ($3_2 1$)
25		
26		
27		
28		
29		
30		

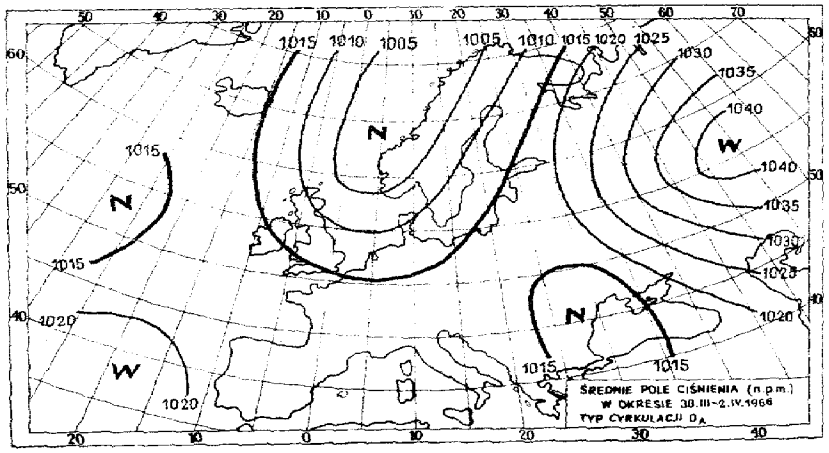

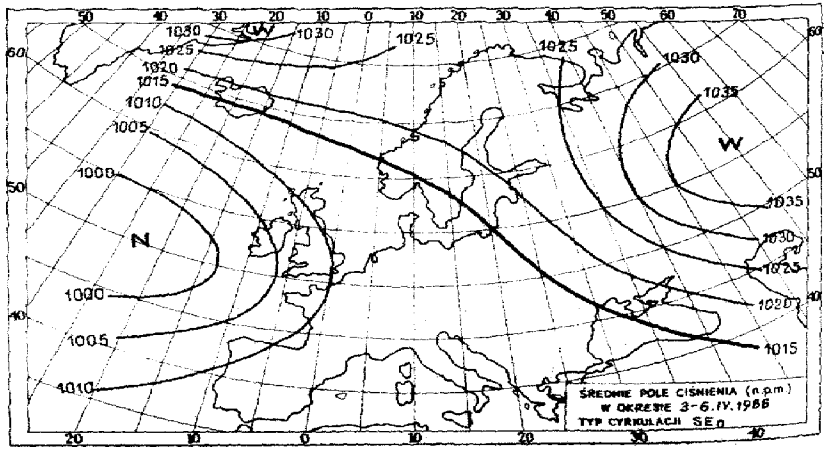

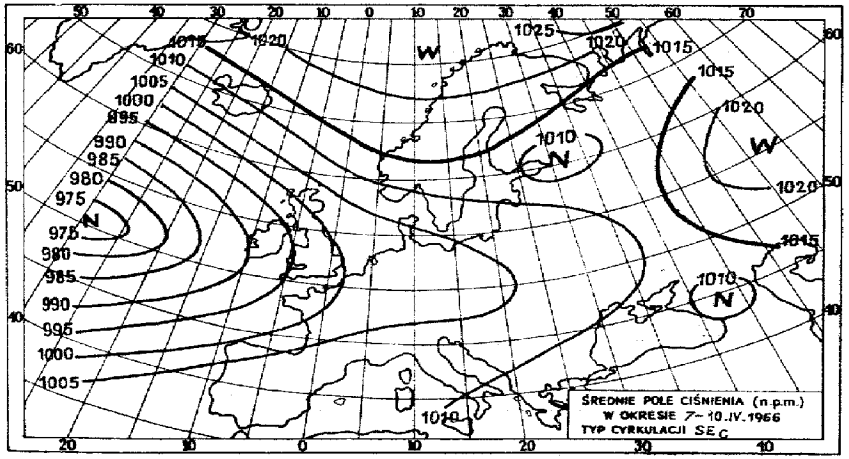
ŚREDNIE POLE CIŚNIENIA (n.p.m.)
W OKRESIE 7-10.IV.1966
TYP CYRKULACJI SE$_C$

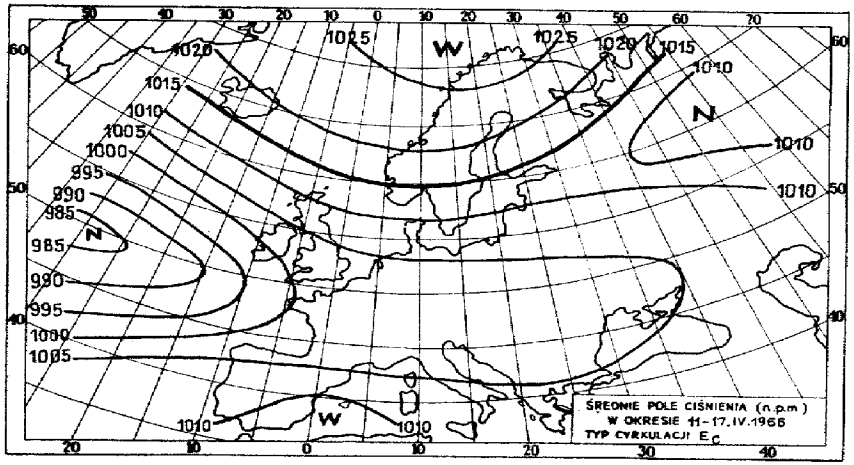
ŚREDNIE POLE CIŚNIENIA (n.p.m.)
W OKRESIE 11-17.IV.1966
TYP CYRKULACJI E$_C$

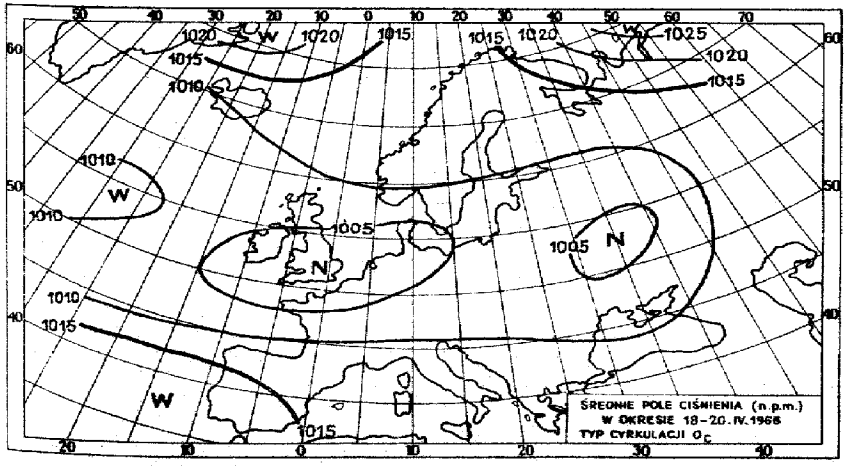
ŚREDNIE POLE CIŚNIENIA (n.p.m.)
W OKRESIE 18-20.IV.1966
TYP CYRKULACJI O$_C$

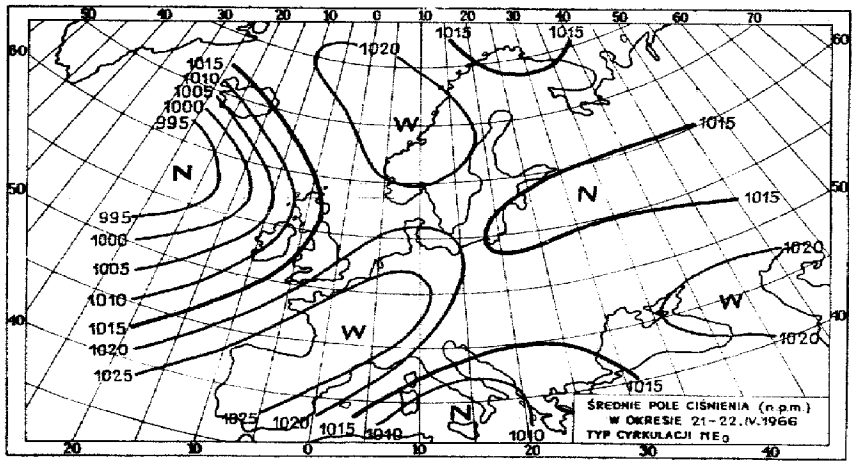
ŚREDNIE POLE CIŚNIENIA (n.p.m.)
W OKRESIE 21-22.IV.1966
TYP CYRKULACJI NE$_O$

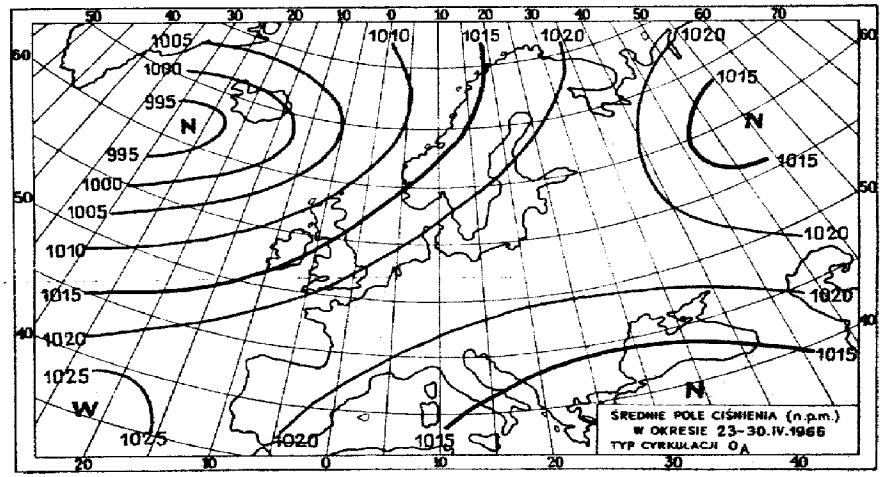
ŚREDNIE POLE CIŚNIENIA (n.p.m.)
W OKRESIE 23-30.IV.1966
TYP CYRKULACJI O_A

PAŃSTWOWY INSTYTUT HYDROLOGICZNO-METEOROLOGICZNY

ROCZNIK METEOROLOGICZNY 1966

MAJ

TOM I — ZESZYT 5

ATMOSPHERIC SCIENCES LIBRARY
JUL 27 1968
E. S. S. A.
Dept. of Commerce

WARSZAWA 1967
WYDAWNICTWA KOMUNIKACJI i ŁĄCZNOŚCI

E R R A T A

ROCZNIK METEOROLOGICZNY

1 9 6 6

M A J

T O M I - ZESZYT 5

Str	Stacja	Godz.	Dni	Kolumna	Jest	Powinno być
3	Gdańsk-Wrzeszcz	19	27	V	9	96
		19	28	V	9	96
10	Ostrołęka	19	20	R	-	0.0
17	Leszno-Strzyżewice	19	4	e	15.	15.1
23	Kielce	13	8	R	-	0.0
28	Rzeszów-Jasionka	01	28	R	06.2	6.2
31	Kasprowy Wierch	01	2	dd	3	36
		07	4	T	.1	6.1
		07	4;10; 13;	v	0	06
		13	10	N		6
		13	10	Nh		6
		13	15	N		6
		13	18	e	,0	6.0
		13	18	dd	1	16
		13	23	Nh		6
		13	24	e	.9	5.9
		13	24	v	0	06
		13	25	Nh		6
		13	26;28	v		06
		13	27	ww	8	85
		13	28-31	dd	3	36
		13	31	v	0	05
		19	11,16	v	0	06
		19	29	e	.8	3.8

Tablica II

Str.	Stacja	Dni	Kolumna	Jest	Powinno być
34	Ustka	25	U	7	74
36	Mikołajki	31	Tg	o.0	6.0
36	Resko	31	v max	0	05
43	Zgorzelec	12	Tg	0.1	-0.1

PAŃSTWOWY INSTYTUT HYDROLOGICZNO-METEOROLOGICZNY

ROCZNIK METEOROLOGICZNY 1966

MAJ

TOM I — ZESZYT 5

МЕТЕОРОЛОГИЧЕСКИЙ ЕЖЕГОДНИК – МАЙ 1966

METEOROLOGICAL YEARBOOK – MAY 1966

WARSZAWA 1967

WYDAWNICTWA KOMUNIKACJI i ŁĄCZNOŚCI

SPIS TREŚCI

Przedmowa III
Objaśnienia V
Spis alfabetyczny stacji i posterunków XVII
Mapa stacji i posterunków XXIII
Tablica I. Spostrzeżenia codzienne stacji meteorologicznych (wartości terminowe) . . 1
Tablica II. Spostrzeżenia codzienne stacji meteorologicznych (wartości dobowe). . . . 33
Tablica III. Wyniki miesięczne spostrzeżeń stacji meteorologicznych 49
Tablica IV. Wyniki miesięczne spostrzeżeń posterunków meteorologicznych i opadowych . 55
Tablica V. Wyniki miesięczne pomiarów temperatury powietrza przy powierzchni gruntu oraz temperatury gruntu 61
Tablica VI. Wartości godzinne usłonecznienia (miesięczne) 63
Tablica VII. Kalendarz typów cyrkulacji i typów pogody 65

СОДЕРЖАНИЕ

Предисловие III
Объяснения IX
Список станций и постов в алфавитном порядке XVII
Карта станций и постов XXIII
Таблица I. Ежедневные наблюдения метеорологических станций (срочные величины) . . 1
Таблица II. Ежедневные наблюдения метеорологических станций (суточные величины) . . 33
Таблица III. Месячные результаты наблюдений метеорологических станций 49
Таблица IV. Месячные результаты наблюдений метеорологических и осадочных постов . . 55
Таблица V. Месячные результаты измерений температуры воздуха у поверхности почвы и температуры почвы 61
Таблица VI. Часовые величины продолжительности солнечного сияния (месячные) 63
Таблица VII. Календарь типов циркуляции и типов погоды 65

CONTENT

Preface III
Comments XIII
Alphabetic list of stations and posts XVII
Map of stations and posts XXIII
Table I. Everyday observations of meteorological stations (values from obs. times) 1
Table II. Everyday observations of meteorological stations (daily values) 33
Table III. Monthly observations results from meteorological stations 49
Table IV. Monthly results of observations carried out on meteorological and rainfall posts 55
Table V. Monthly results of air temperature measurements at the ground surface and ground temperatures 61
Table VI. Hourly sunshine duration values (monthly) 63
Table VII. The calendar of the circulation and weather types 65

WYDAWNICTWA KOMUNIKACJI i ŁĄCZNOŚCI — WARSZAWA 1967

Nakład 600 + 50. Ark. druk. 15,7. Ark. wyd. 25. K.5420. Papier druk. sat. Ki. III 80 gr. A-0.

Drukarnia PiHM — Warszawa, ul. Podleśna 61. Zam. 311/67. T-14.

PRZEDMOWA

Rocznik meteorologiczny od 1966 roku przybiera nową postać i będzie ukazywał się w formie dwunastu zeszytów miesięcznych. Dodatkowy zeszyt - trzynasty - zawierać będzie zbiorcze dane roczne. W stosunku do poprzednich wydawnictw zmienia się również zakres publikowanych danych. Zasadniczą część rocznika stanowią pełne wyniki pomiarów i obserwacji statowych stacji meteorologicznych, uzupełnione danymi z wybranych posterunków.

Średnie wartości danych pomiarowych ze stacji są wyliczane na podstawie ośmiu terminów na dobę, w wyniku tego uzyskano wartości bliższe średniej rzeczywistej niż dotychczas kiedy to wyniki opierały się na trzech terminach pomiarowych w ciągu doby. Postać i zakres nowego rocznika dostosowano do zaleceń międzynarodowych i uchwał Konferencji Dyrektorów Służb Meteorologicznych i Hydrometeorologicznych Krajów Socjalistycznych Europy. W przygotowaniu makiety rocznika brano też pod uwagę wzory tego typu wydawnictw innych krajów Europy.

Materiały pomiarowo-obserwacyjne publikowane w roczniku przechodzą wstępną weryfikację oraz są ostatecznie redagowane zespołowo w Ośrodku Gromadzenia i Rozpowszechniania Danych, pod kierownictwem Zofii J a c k o w s k i e j. Przygotowanie danych do maszynowego opracowania odbywa się w Zakładzie Maszyn Liczących pod kierunkiem Danuty O l s z e w s k i e j. Prace obliczeniowe są wykonywane przy pomocy maszyny matematycznej IBM - 1440 Zakładu Obliczeniowego ZOWAR. Kalendarz typów cyrkulacji i typów pogody jest opracowywany w Zakładzie Prognoz Meteorologicznych Długoterminowych pod kierunkiem Marii W o d z i ń s k i e j.

ПРЕДИСЛОВИЕ

Метеорологический ежегодник с 1966 года изменяет прежний вид и будет издаваться в 12 месячных выпусках. Дополнительный - тринадцатый выпуск - будет включать суммарные годичные данные. По сравнению с предыдущими изданиями изменяется также диапазон публикуемых данных. Основную часть ежегодника составят полные результаты измерений и наблюдений стационарных метеорологических станций, пополненные данными некоторых постов.

Средние величины измерительных данных со станций рассчитываются на основании восьми сроков в сутки, вследствие чего получены величины более приближенные к средней фактической, чем до сих пор, когда публикации основывались на трех измерительных сроках в сутки. Вид и масштаб нового ежегодника продиктованы международными рекомендациями и постановлениями Конференции директоров метеорологических и гидрометеорологических служб социалистических стран. При разработке макета ежегодника приняты во внимание публикации такого рода, издаваемые другими странами Европы.

Измерительно-наблюдательные материалы, публикуемые в ежегоднике подвергаются предварительной проверке а затем окончательно редактируются коллективом Центра сбора и распространения данных под руководством Зофии Я ц к о в с к о й. Данные для машинной обработки подготавливаются в Отделении вычистительных машин. Расчеты производятся с помощью счетной математической машины IBM - 1440 Рассчетного отдела ЗОВАР под руководством Дануты О л ь ш е в с к о й. Календарь типов циркуляции и типов погоды разработан в Отделе Метеорологических Долгосрочных Прогнозов под руководством Марии В о д з и н с к о й.

PREFACE

Since 1966 the meteorological yearbook took a new shape and will be published in the form of twelwe monthly fascicles. It was added a supplementary - thirteen fascicle - which was dedicated to the collective yearly data. By comparison with the previous publications the scope of the published data has been changed, too. The complete results of measurements and observations from meteorological stations of full operation time supplied with data from the selected posts constitute the principal section of the yearbook.

Means of observation data taken at the stations were calculated on the basis of eight observation times measured daily. Means computed by the aforesaid way permitted to obtain the values more approached to virtual means than it was till now (up to now publications were based on three daily observation times). The form and content of the present yearbook was adapted to the international recommendations and resolutions of the Conference of Directors of Meteorological and Hydrometeorological Services of the Socialistic Countries of Europe. In preparation of the yearbook's dummy, publications of that type of other European countries were also taken into account.

The initial verification and final editorial form of the yearbook is being prepared by the personnel of the Data Collection and Dissemination Center under the supervision of Mrs. Zofia J a c k o w s k a. Computers Divihas been dealing with preparation of material for data processing under the supervision of Mrs. Danuta O l s z e w s k a. Computations are made by the computer Type IBM-1440 of the ZOWAR Computer Department production. The calendar of the circulation and weather types was elaborated in the Department of Long-Range Forecasting under the supervision of Mrs. Maria W o d z i ń s k a.

Dr JERZY MICHALCZEWSKI
Zastępca Dyrektora
do spraw Służby

Prof. dr WŁADYSŁAW PARCZEWSKI
Dyrektor
Państwowego Instytutu
Hydrologiczno-Meteorologicznego

Blank page retained for pagination

OBJAŚNIENIA

Począwszy od 1966 roku, materiał zawarty w "Roczniku Meteorologicznym" został podzielony na dwie zasadnicze części. W pierwszej umieszczono wyniki pomiarów z 57 stacji meteorologicznych, stanowiących sieć podstawową, natomiast w części drugiej umieszczono wyniki z 195 posterunków meteorologicznych, uzupełniających sieć podstawową.

METODA OPRACOWANIA WYNIKÓW ORAZ TREŚĆ TABLIC

A. Stacje meteorologiczne

Począwszy od 1 stycznia 1966 roku, opracowanie wyników oparto na pomiarach i obserwacjach dokonywanych przez stacje meteorologiczne w ciągu całej doby. W tablicy I zawarte są wyniki obserwacji dokonywanych co sześć godzin w terminach: 1, 7, 13 i 19 CSE (00, 06, 12 i 18 GMT), dla wybranych 30 stacji. W tablicy II zawarte są wyniki dobowe oraz średnie wartości dobowe, wyliczone z ośmiu obserwacji wykonywanych co trzy godziny w terminach: 1, 4, 7, 10, 13, 16, 19 i 22 CSE (00, 03, 06, 09, 12, 15, 18 i 21 GMT) dla 57 stacji. Natomiast tablica III zawiera sumy miesięczne oraz wartości średnie, wyliczone z sumy miesięcznej ośmiu terminów obserwacyjnych dla 57 stacji meteorologicznych.

Temperatura powietrza. Temperaturę powietrza wyznaczono za pomocą termometrów umieszczonych w klatce meteorologicznej typu angielskiego na wysokości 2 m nad powierzchnią gruntu. Skrajne dobowe wartości temperatur odnoszą się dla stacji meteorologicznych do okresu od godziny 19 CSE (18 GMT) dnia poprzedniego do godziny 19 CSE danego dnia.

Temperaturę minimalną powietrza przy powierzchni gruntu, wyznaczono za pomocą termometru minimalnego umieszczonego na wysokości 5 cm nad powierzchnią gruntu, na poletku pozbawionym roślinności.

Wilgotność powietrza. Temperaturę punktu rosy, prężność pary wodnej i wilgotność względną, wyznaczono za pomocą psychrometru Augusta.

Ciśnienie atmosferyczne. Ciśnienie atmosferyczne mierzono za pomocą barometrów rtęciowych naczyniowych.

Usłonecznienie. Usłonecznienie mierzono za pomocą heliografów Campbell-Stokes'a.

Wiatr. Pomiary wiatru są dokonywane w przeważającej części przy użyciu anemometrów typu M-47, a tylko w nielicznych przypadkach przy użyciu wiatromierzy Wilda.

Opad. Wysokość opadu, począwszy od 1 stycznia 1966 roku mierzy się na stacjach co sześć godzin w terminach: 1, 7, 13 i 19 CSE (00, 06, 12 i 18 GMT). W tablicy I podano wysokość opadu za okres ubiegłych sześciu godzin, natomiast w tablicy II i III podano wysokość opadu odnoszącą się do doby liczonej od godziny 7 CSE (06 GMT) dnia danego do godziny 7 CSE dnia następnego. Pomiary te wykonywano za pomocą deszczomierzy Hellmanna o powierzchni otworu 200 cm^2, umieszczonych na wysokości 1 m nad powierzchnią gruntu, z wyjątkiem części stacji górskich, położonych powyżej 500 m nad poziomem morza, gdzie używane są deszczomierze typu górskiego, mające powierzchnię otworu 500 cm^2 i umieszczone na wysokości 1,5 m nad powierzchnią gruntu.

Kolumny tablic, od lewej do prawej zawierają następujące informacje:

Tablica I - Spostrzeżenia codzienne stacji meteorologicznych (wartości terminowe)

1. Kolejne dni miesiąca
2. Temperatura powietrza T, w °C
3. Temperatura punktu rosy T_d, w °C
4. Prężność pary wodnej e, w mb
5. Wilgotność względna U, w %
6. Ciśnienie atmosferyczne P_o, sprowadzone do średniego poziomu morza, w mb

7-8. Zachmurzenie w oktantach (przy tym 0 oznacza niebo bezchmurne, 8 - niebo całkowicie pokryte chmurami, zaś 9 - niebo niewidoczne):
N - wielkość pokrycia nieba przez wszystkie obserwowane chmury;
N_h - wielkość pokrycia nieba przez chmury rodzaju: Sc, St, Cu i Cb, a w przypadku ich braku przez chmury rodzaju : As, Ac i Ns

9. Wysokość podstawy najniższych chmur h, w skali kodu x)
10. Kierunek wiatru dd, w skali kodu x)
11. Prędkość wiatru v, w m/sek
12. Widzialność w kierunku poziomym V, w skali kodu x) 90-99
13. Pogoda w chwili obserwacji ww, w skali kodu x) 00-99
14. Pogoda za okres ubiegłych sześciu godzin W w skali kodu x) 0-9
15. Suma opadu za okres ubiegłych sześciu godzin R, w mm

Tablica II - Spostrzeżenia codzienne stacji meteorologicznych (wartości dobowe)

1. Kolejne dni miesiąca
2. Temperatura w °C:
   T - średnia dobowa temperatura powietrza;
   Max - maksimum dobowe temperatury powietrza;
   Min - minimum dobowe temperatury powietrza;
   T_g - minimum temperatury powietrza przy powierzchni gruntu
3. Średnia dobowa prężność pary wodnej e, w mb
4. Średnia dobowa wilgotność względna U, w %
5. Średnie dobowe ciśnienie atmosferyczne P, zredukowane do 0°C i do ciężkości normalnej w mb
6. Suma dzienna usłonecznienia S, w godzinach
7. Średnia dobowa wielkość pokrycia nieba przez wszystkie obser-

x) Skale kodu jako załącznik do tabl. I zostały opracowane na podstawie zbioru kluczy meteorologicznych OMM 9 TP 4 Volum B

wowane chmury N, w oktantach. Przy wyliczaniu średnich, niebo niewidoczne przyjęto za całkowicie pokryte

8. Prędkość wiatru w m/sek:
   - v - średnia dobowa prędkość wiatru;
   - v_{max} - maksymalna prędkość wiatru, jaka wystąpiła w czasie ośmiu obserwacji
9. Dobowa suma opadu R_d, w mm
10. Grubość pokrywy śnieżnej s_h, zmierzona o godzinie 7 CSE w cm
11. Równoważnik wodny śniegu s_g, zmierzony o godzinie 7 CSE w mm/cm

Tablica III - Wyniki miesięczne spostrzeżeń stacji meteorologicznych

1. Temperatura powietrza T, w °C:
   - średnia miesięczna dla czterech terminów z godziny: 1, 7, 13 i 19 CSE oraz średnia miesięczna (Dies);
   - średnia miesięczna maksymalna ($\overline{Max}$) i minimalna ($\overline{Min}$);
   - absolutne maksimum (Max abs.) i minimum (Min abs.) oraz data wystąpienia;
   - liczba dni z temperaturą w przedziałach: Min $< -10°$, $< 0°$, Max $< -10°$, $< 0°$, $> 15°$ i $> 25°$
2. Ciśnienie atmosferyczne P, w mb:
   - średnie miesięczne ciśnienie (P_m), zredukowane do 0°C i do ciężkości normalnej;
   - maksymalne (Max) i minimalne (Min) ciśnienie (P), zredukowane do 0°C i do ciężkości normalnej, wybrane z ośmiu terminów obserwacyjnych;
   - średnie miesięczne ciśnienie ($P_{o,m}$), sprowadzone do średniego poziomu morza
3. Prężność pary wodnej e, w mb:
   - średnia miesięczna dla czterech terminów z godziny: 1, 7, 13 i 19 CSE oraz średnia miesięczna (Dies)
4. Wilgotność względna U, w %:
   - średnia miesięczna dla czterech terminów z godziny: 1, 7, 13 i 19 CSE oraz średnia miesięczna (Dies);
   - minimalna wilgotność (Min), wybrana z ośmiu terminów obserwacyjnych;
   - liczba dni z wilgotnością minimalną poniżej 40%, wybraną z ośmiu terminów obserwacyjnych oraz z wilgotnością z godziny 13 CSE powyżej 80%
5. Prędkość wiatru v, w m/sek:
   - średnia miesięczna dla czterech terminów z godziny: 1, 7, 13 i 19 CSE oraz średnia miesięczna (Dies);
   - maksymalna prędkość wiatru (v_{max}), wybrana z ośmiu terminów obserwacyjnych;
   - liczba przypadków prędkości w przedziałach: 0, > 0-2, > 2-4, > 4-7, > 7-10, > 10-15, > 15-20 oraz > 20 m/sek, wybrana z ośmiu terminów obserwacyjnych;
   - liczba dni z wiatrem o prędkościach ≥ 10 m/sek i > 15 m/sek
6. Zachmurzenie N, w oktantach:
   - średnie miesięczne dla czterech terminów z godziny: 1, 7, 13 i 19 CSE oraz średnie miesięczne (Dies);
   - liczba dni pogodnych ◔ oraz pochmurnych ◕. Za dzień pogodny uważa się taki dzień, w którym średnia wartość zachmurzenia wyznaczona z ośmiu terminów jest mniejsza lub równa 2,0 zaś za dzień pochmurny, w którym wartość ta jest większa lub równa 7,0
7. Opad R_d, w mm:
   - sumy dekadowe ($\sum R_d$) oraz suma miesięczna ($\sum R_{d,m}$);
   - maksymalny opad dobowy ($R_{d,max}$) oraz data wystąpienia;
   - liczba dni z opadem w przedziałach: 0,0 mm; $\geq 0,1$ mm; $\geq 1,0$ mm; $\geq 5,0$ mm; $\geq 10,0$ mm oraz $\geq 20,0$ mm
8. Liczba dni ze zjawiskami atmosferycznymi:
   - deszczem ●, śniegiem ✳, opadem lodowym ▲, mgłą ≡, zamgleniem =, szronem ⌣, rosą ⌒, gołoledzią ∿, zamiecią śnieżną niską ⊹ i wysoką ⊹, zmętnieniem ∞, szadzią V, burzą ⚡ oraz pokrywą śnieżną ⊠
   Liczba dni ze zjawiskami odnosi się do okresu wystąpienia zjawiska w czasie od godziny 1 CSE (00 GMT) dnia danego do godziny 1 CSE dnia następnego

B. Posterunki meteorologiczne

W tablicy IV zamieszczono jednocześnie miesięczne wyniki obserwacji opadowych dla 195 posterunków oraz miesięczne wartości temperatury powietrza dla 91 wybranych posterunków meteorologicznych. Posterunki meteorologiczne dokonują pomiary i obserwacje trzy razy dziennie w terminach: 7^h, 13^h i 21^h średniego miejscowego czasu słonecznego. Średnią temperaturę powietrza wyliczono według wzoru:

$$Dies = \frac{1}{4}(7^h + 13^h + 2 \times 21^h)$$

Skrajne dobowe wartości temperatur, odnoszą się do okresu od wieczornej obserwacji (21^h) dnia poprzedniego do wieczornej obserwacji dnia danego. Wysokość opadu odnosi się do doby liczonej od obserwacji porannej (7^h) dnia danego do obserwacji porannej dnia następnego. Liczba dni z deszczem, śniegiem oraz opadem lodowym odnosi się do doby liczonej od obserwacji porannej dnia danego do obserwacji porannej dnia następnego. Liczba dni z pozostałymi zjawiskami odnosi się do okresu od północy ubiegłej do północy następnej.

Kolumny tablicy, od lewej do prawej zawierają następujące informacje:

1. Temperatura powietrza T, w °C:
   - średnia miesięczna (Dies);
   - średnia miesięczna maksymalna ($\overline{Max}$) i minimalna ($\overline{Min}$);
   - absolutne maksimum (Max abs.) i minimum (Min abs.) oraz data wystąpienia
2. Opad R_d, w mm:
   - sumy dekadowe ($\sum R_d$) oraz sumę miesięczną ($\sum R_{d,m}$);
   - maksymalny opad dobowy ($R_{d,max}$) oraz data wystąpienia;
   - liczba dni z opadem w przedziałach: 0,0 mm; $\geq 0,1$ mm, $\geq 1,0$ mm; $\geq 5,0$ mm; $\geq 10,0$ mm oraz $\geq 20,0$ mm
3. Liczba dni ze zjawiskami atmosferycznymi:
   - do liczby dni z opadem deszczu ●, śniegu ✳ oraz opadu lodowego ▲ zaliczono dni, w których opad wynosił 0,1 mm lub więcej i pochodził częściowo lub całkowicie z opadów odpowiadających podanym symbolom. Zamieszczono również liczbę dni z mgłą ≡, szadzią V, gołoledzią ∿, burzą ⚡ oraz pokrywą śnieżną ⊠

Dla wybranych 58 stacji i posterunków meteorologicznych zamieszczono w tablicy V wyniki miesięczne pomiarów temperatury minimalnej powietrza przy powierzchni gruntu oraz temperatury gruntu na głębokościach standartowych (5 cm, 10 cm, 20 cm i 50 cm), które wyznaczono przy użyciu termometrów kolankowych zainstalowanych na poletku pozbawionym roślinności. Również w tablicy VI zamieszczono dla wybranych 60 stacji i posterunków meteorologicznych wartości godzinne usłonecznienia. W tablicy VII zamieszczono kalendarz typów cyrkulacji panujących w danym miesiącu.

Kolumny tablic, zawierają następujące informacje:

Tablica V - Wyniki miesięczne pomiarów temperatury minimalnej przy powierzchni gruntu oraz temperatury gruntu na głębokościach standartowych

1. Temperatura minimalna przy powierzchni gruntu T_g, w °C:
   - średnia miesięczna minimalna (Min);
   - minimum absolutne (Min abs.) oraz data wystąpienia
2. Temperatura gruntu na poszczególnych głębokościach, dla których średnia miesięczna (Dies) została wyliczona według wzoru:

$$Dies = \frac{1}{3}(7^h + 13^h + 21^h)$$

   a. Głębokość 5 cm:
      - średnia miesięczna dla trzech terminów z godziny: 7^h, 13^h i 21^h oraz średnia miesięczna (Dies);
      - maksymalna (Max) oraz minimalna (Min) wybrane z trzech terminów (7^h, 13^h i 21^h)
   b. Głębokości: 10 cm, 20 cm i 50 cm:
      - średnia miesięczna (Dies);
      - maksymalna (Max) i minimalna (Min) wybrane z trzech terminów

Tablica VI - Wartości godzinno usłonecznienia (miesięczne)

1. Czas trwania usłonecznienia w przedziałach godzinnych
2. Suma miesięczna usłonecznienia ($\sum$), w godzinach

Tablica VII - Kalendarz typów cyrkulacji i typów pogody

Za typ cyrkulacji lub typ pogody uważa się okres co najmniej dwudniowy zaklasyfikowany do tego samego typu. Pojedyncze dni znacznie odbiegające charakterem pogody lub cyrkulacji od typu poprzedzającego lub następującego oznaczono symbolem x.

Klasyfikacja typów cyrkulacji opiera się na trzech czynnikach: wskaźniku cyrkulacji strefowej dla Europy (Ws), wskaźniku cyrkulacji południkowej dla Europy (Wp) oraz wskaźniku ciśnienia dla Polski (Cp). Wskaźnik Ws przyjmuje wartość dodatnią dla cyrkulacji o składowej zachodniej, a ujemną dla składowej wschodniej. Wskaźnik Wp ma znak dodatni dla składowej południowej, a ujemny dla składowej północnej. Powyższe wskaźniki obliczane są z codziennych dolnych map synoptycznych. Wszystkie wyżej wymienione czynniki klasyfikowane są według systemu trójklasowego równoprawdopodobnego, w wyniku czego otrzymuje się 27 typów cyrkulacji.

Dla oznaczenia poszczególnych klas użyto następujących symboli:

Wskaźnik południkowy (Wp)
- N - klasa poniżej normy (ujemna)
- O - " w pobliżu normy
- S - " powyżej normy (dodatnia)

Wskaźnik strefowy (Ws)
- E - klasa poniżej normy (ujemna)
- O - " w pobliżu normy
- W - " powyżej normy (dodatnia)

Wskaźnik ciśnienia (Cp)
- C - klasa poniżej normy
- O - " w pobliżu normy
- A - " powyżej normy

Symbol typu cyrkulacji otrzymuje się przez zestawienie symboli klas dla wszystkich trzech czynników (Wp, Ws, Cp). Jeżeli wartości jednego z czynników Wp lub Ws są zaliczane do klasy O, wówczas w symbolu typu cyrkulacji zera tego się nie wpisuje, jeżeli natomiast wartości obu tych czynników są zaliczane do klasy O, wówczas pisze się tylko jedno zero. Klasę wskaźnika Cp wypisuje się w formie indeksu na dole po prawej stronie.

Przykłady:

Typ określony przez: klasę O dla Wp, klasę E dla Ws, klasę A dla Cp będzie miał symbol E_A;

Typ określony przez: klasę N dla Wp, klasę W dla Ws, klasę O dla Cp będzie miał symbol NW_O;

Typ określony przez: klasę O dla Wp, klasę O dla Ws, klasę C dla Cp będzie miał symbol O_C

Typy pogody dla Polski Centralnej są klasyfikowane w oparciu o dwa elementy: temperaturę i opady. Przez zastosowanie klasyfikacji trójklasowej równoprawdopodobnej dla każdego z tych elementów otrzymujemy 9 typów pogody. Symbole użyte dla oznaczenia poszczególnych klas są jednakowe dla obu elementów:

- 1 - klasa poniżej normy
- 2 - " w pobliżu normy
- 3 - " powyżej normy

W wyniku przyjęcia takich oznaczeń symbol typu pogody jest liczbą dwucyfrową, w której pierwsza cyfra oznacza klasę temperatury, a druga klasę opadów.

Przykład:

Typ pogody określony przez: klasę 1 dla temperatury, klasę 2 dla opadów będzie miał symbol 12

Dla bardziej szczegółowych opracowań wprowadza się dodatkowo podział każdej klasy na trzy równoprawdopodobne podklasy. Symbole używane dla oznaczenia poszczególnych podklas podaje poniższe zestawienie:

klasa	podklasy		
1	1_0	1	1_2
2	2_1	2	2_3
3	3_2	3	3_4

W kalendarzu typów pogody, typ pogody według klasyfikacji trójklasowej jest oznaczony dużymi cyframi. Umieszczony poniżej głównego symbolu, symbol napisany małymi cyframi w nawiasie odnosi się do klasyfikacji z podziałem na podklasy. Brak tego symbolu oznacza, że jest on identyczny z symbolem głównym.

Dla ilustracji każdego przypadku, dołączono mapki średniego rozkładu ciśnienia atmosferycznego na poziomie morza.

Szczegółowe omówienie zasad powyższego systemu klasyfikacyjnego podano w pracy J.Lityńskiego "Liczbowa klasyfikacja typów cyrkulacji i typów pogody".

Użyte w niniejszym roczniku symbole mają następujące znaczenie:

Nr	- numery, pod którymi figurują stacje i posterunki w tablicach rocznika (uporządkowane według malejącej szerokości geograficznej)
φ	- szerokość geograficzna północna
λ	- długość geograficzna wschodnia
H_s	- wzniesienie terenu ogródka meteorologicznego nad średni poziom morza
H_b	- wysokość barometru nad średni poziom morza Dla stacji meteorologicznych H_s i H_b zostały wyznaczone za pomocą niwelacji, natomiast dla posterunków H_s wyznaczono z mapy topograficznej
h_a	- wysokość anemometru nad powierzchnią gruntu
h_w	- wysokość wiatromierza Wilda nad powierzchnią gruntu
CSE	- czas środkowoeuropejski
T	- temperatura powietrza w ^oC
T_d	- temperatura punktu rosy w ^oC
T_g	- temperatura minimalna powietrza przy powierzchni gruntu
e	- prężność pary wodnej w mb
U	- wilgotność względna w %
P	- ciśnienie atmosferyczne zredukowane do 0^oC i do ciężkości normalnej w mb
P_o	- ciśnienie atmosferyczne zredukowane do 0^oC i do ciężkości normalnej, sprowadzone do średniego poziomu morza w mb
m	- w połączeniu z literowym symbolem elementu oznacza wartość miesięczną
N	- wielkość pokrycia nieba przez wszystkie obserwowane chmury w oktantach
N_h	- wielkość pokrycia nieba przez chmury rodzaju: Sc, St, Cu i Cb, a w przypadku ich braku przez chmury rodzaju: As, Ac i Ns w oktantach
h	- wysokość podstawy najniższych chmur w skali 0-9
dd	- kierunek wiatru w skali 01-36
v	- prędkość wiatru w m/sek
v_{max}	- maksymalna prędkość wiatru w m/sek
V	- widzialność w kierunku poziomym w skali 90-99
ww	- pogoda w chwili obserwacji w skali 00-99
W	- pogoda za okres ubiegłych sześciu godzin w skali 0-9
R	- suma opadu za okres ubiegłych sześciu godzin w mm
R_d	- dobowa suma opadu w mm
s_h	- grubość pokrywy śnieżnej w cm
s_g	- równoważnik wodny śniegu w mm/cm
S	- usłonecznienie w godzinach
Dies	- średnia dobowa
Max	- wartość maksymalna wybrana z ośmiu obserwacji terminowych
Min	- wartość minimalna wybrana z ośmiu obserwacji terminowych
Max abs.	- maksimum absolutne temperatury powietrza w ^oC
Min abs.	- minimum absolutne temperatury powietrza w ^oC
$\overline{Max}$	- średnia miesięczna z wartości maksymalnych dobowych
$\overline{Min}$	- średnia miesięczna z wartości minimalnych dobowych
•	- deszcz (do deszczu zaliczono również mżawkę)
*	- śnieg (do śniegu zaliczono również śnieg z deszczem, krupy śnieżne i śnieg ziarnisty)
▲	- opad lodowy (grad i ziarna lodowe)
≡	- mgła (widzialność < 1 km)
=	- zamglenie (widzialność ≥ 1 km)
⌣	- szron
⌒	- rosa
∽	- gołoledź
⸸	- zamieć śnieżna niska
⸸	- zamieć śnieżna wysoka
∞	- zmętnienie opalizujące
V	- szadź
⚡	- burza
⊠	- pokrywa śnieżna
◔	- dni pogodne
◕	- dni pochmurne

Uwaga:

Kropka (.) postawiona na miejscu wartości liczbowej oznacza brak danych, kreska (-) zaś brak zjawiska, wartości wątpliwe podano ze znakiem zapytania (?), wartości oszacowane podano w nawiasach. Data z gwiazdką oznacza, że dana wartość wystąpiła wielokrotnie.

ОБЪЯСНЕНИЯ

С 1966 года материал, содержащийся в "Метеорологическом Ежегоднике" распределен на две основные части. В первой части находятся результаты измерений 57 метеорологических станций, составляющих основную сеть, во второй - результаты 195 метеорологических постов, дополняющих основную сеть.

МЕТОД ОБРАБОТКИ РЕЗУЛЬТАТОВ И СОДЕРЖАНИЕ ТАБЛИЦ

А. Метеорологические станции

С 1 января 1966 года в основу обработки результатов входят измерения и наблюдения проведенные метеорологическими станциями в течение суток. В таблицу I включены результаты наблюдений проводимых каждые 6 часов в сроки: 1, 7, 13 и 19 CSE (00, 06, 12 и 18 GMT), для выбранных 30 станций. В таблице II содержатся суточные результаты и средние суточные величины, рассчитанные из 8 наблюдений, выполняемых каждые 3 часа в сроки: 1, 4, 7, 10, 13, 16, 19 и 22 CSE (00, 03, 06, 09, 12, 15, 18, и 21 GMT) для 57 станций. Таблица III - месячные суммы и средние величины рассчитанные по месячной сумме 8 наблюдательных сроков для 57 метеорологических станций.

Температура воздуха. Температура воздуха определяется с помощью термометров, которые умещены в метеорологической клетке английского типа на высоте 2 м над поверхностью почвы. Крайние суточные величины температур относятся для метеорологических станций к периоду с 19 CSE (18 GMT) предыдущего дня до 19 CSE данного дня.

Минимальная температура воздуха у поверхности почвы определена с помощью минимального термометра, умещенного на высоте 5 см над поверхностью почвы, на площадке лиственной растительности.

Влажность воздуха. Температура точки росы, упругость водяного пара и относительная влажность определены с помощью психрометра Августа.

Атмосферное давление. Атмосферное давление измеряется с помощью ртутных сосудных барометров.

Продолжительность солнечного сияния Продолжительность солнечного сияния измерятся с помощью гелиографов Кампбелль-Стокса.

Ветер. Измерения ветра производятся главным образом анемометрами типа М-47, а только в исключительных случаях ветромером Вильда.

Осадки. Высота осадков с 1 января 1966 года измеряется на станциях каждые шесть часов в сроки: 1, 7, 13 и 19 CSE (00, 06, 12, и 18 GMT). В таблице I указана высота осадков за период минувших шести часов, а в таблицах II и III - высота осадков, которая относится к суткам начинающимся с 7 CSE (06 GMT) данного дня до 7 CSE следующего дня. Эти измерения выполнены с помощью дождемеров Геллманна, с площадью отверстия 200 см^2, расположенных на высоте 1 м над поверхностью почвы, за исключением горных станций, расположенных более 500 м н.у.м., где применяются дождемеры горного типа с площадью отверстия 500 см^2, на высоте 1,5 м над поверхностью почвы.

Колонны таблиц, с левой до правой, включают следующие информации:

Таблица I - Ежедневные наблюдения метеорологических станций (срочные величины)

1. Очередные дни месяца
2. Температура воздуха T, в °C
3. Температура точки росы T_d, в °C
4. Упругость водяного пара e, в мб
5. Относительная влажность U, в %
6. Атмосферное давление P_o, приведенное к среднему уровню моря, в мб

7-8. Облачность в октантах (причем 0 обозначает безоблачное небо, 8 - небо целиком покрытое тучами, 9 - невидимое небо):
N - величина покрытия неба всеми наблюдаемыми тучами;
N_h - величина покрытия неба видами туч: Sc, St, Cu и Cb а в случае их отсутствия тучами вида: As, Ac и Ns

9. Высота основания самых низких туч h в масштабе кода
10. Направление ветра dd, в масштабе кода x)
11. Скорость ветра v, в м/сек
12. Видимость в горизонтальном направлении V, в масштабе кода x) 90-99
13. Погода в момент наблюдения ww, в масштабе кода x) 00-99
14. Погода за период истекших 6 часов W, в масштабе кода x) 0-9
15. Сумма осадков за период истекших шести часов R, в мм

Таблица II - Ежедневные наблюдения метеорологических станций (суточные величины)

1. Очередные дни месяца
2. Температура в °C:
   T - средняя суточная температура воздуха;
   Max - максимальная суточная температура воздуха;
   Min - минимальная суточная температура воздуха;
   T_g - минимальная температура воздуха у поверхности почвы
3. Средняя суточная упругость водяного пара e, в мб
4. Средняя суточная относительная влажность U, в %
5. Среднее суточное атмосферное давление P, редуцированное до 0°C и до нормального веса в мб
6. Дневная сумма продолжительности солнечного сияния S, в часах
7. Средняя суточная величина покрытия неба всеми наблюдаемыми тучами N, в октантах. При расчетах средних величин невидимое небо принято целиком покрытым
8. Скорость ветра в м/сек:
   v - средняя суточная скорость ветра;
   v_{max} - максимальная скорость ветра, появляющаяся во время восьми наблюдений

x) Масштаб кода разработан на основе коллекции метеорологических кодов ОММ 9 TP 4 Volum B

9. Суточная сумма осадков R_d, в мм
10. Толщина снежного покрова s_h, измеренная в 7 CSE часов, в см
11. Водный эквивалент снега s_g, измеренный в 7 CSE часов, в мм/см

Таблица III - Месячные результаты наблюдений метеорологических станций

1. Температура воздуха T, в °C:
   - средняя месячная для четырех сроков с часа: 1, 7, 13 и 19 CSE а также средняя месячная (Dies);
   - средняя месячная максимальная ($\overline{Max}$) и минимальная ($\overline{Min}$);
   - абсолютная максимальная (Max abs.) и минимальная (Min abs.) и дата появления;
   - число дней с температурой в интервалах: Min < - 10°, < 0°, Max < - 10°, < 0°, > 15° и > 25°
2. Атмосферное давление P, в мб:
   - среднее месячное давление (P_m), редуцированное до 0°C и до нормального веса;
   - максимальное (Max) и минимальное (Min) давление (P), редуцированное до 0°C и до нормального веса, выбранное из восьми наблюдательных сроков;
   - среднее месячное давление ($P_{o,m}$), приведенное к среднему уровню моря
3. Упругость водяного пара e, в мб:
   - средняя месячная для четырех сроков с часа: 1, 7, 13, и 19 CSE и средняя месячная (Dies)
4. Относительная влажность U, в %:
   - средняя месячная дия четырех сроков с часа: 1, 7, 13 и 19 CSE и средняя месячная (Dies);
   - минимальная влажность (Min), выбранная из восьми наблюдательных сроков;
   - количество дней с минимальной влажностью менее 40%, выбранное из восьми наблюдательных сроков и с влажностью с 13 CSE часов выше 80%
5. Скорость ветра v, в м/сек:
   - средняя месячная для четырех сроков от часа: 1, 7, 13 и 19 CSE и средняя месячная (Dies);
   - максимальная скорость ветра (v_{max}), выбранная из восьми наблюдательных сроков;
   - количество случаев скорости в интервалах: 0, > 0-2, > 2-4, > 4-7, > 7-10, > 10-15, > 15-20 и > 20 м/сек, выбранное из восьми наблюдательных сроков;
   - количество дней с ветром, имеющим скорости ≥ 10 м/сек и > 15 м/сек
6. Облачность N, в октантах:
   - средняя месячная для четырех сроков от часа: 1, 7, 13 и 19 CSE и средняя месячная (Dies);
   - количество солнечный дней ◔ и пасмурных ◕. Солнечным считается такой день, в который средняя величина облачности определенная из восьми сроков менее или равняется 2,0 пасмурным - день, в который эта величина более или равняется 7,0
7. Осадки R_d, в мм:
   - декадные суммы ($\sum R_d$) и месячная сумма ($\sum R_{d,m}$);
   - максимальные суточные осадки ($R_{d,max}$) и дата появления;
   - количество дней с осадками в интервалах: 0,0 мм; ≥ 0,1 мм ≥ 1,0 мм; ≥ 5,0 мм; ≥ 10,0 мм и ≥ 20,0 мм
8. Количество дней с атмосферными явлениями:
   - дождем ●, снегом ✱, ледовыми осадками ▲, туманом ≡, дымкой =, инеем ⌴, росой ⌒, гололедом ~, поземком ⇸ и низовой метелью ⇸, мглой ∞, изморозью V, грозой ⚡ и снежным покровом ⊠
   Количество дней с явлениями относится к периоду образования явления во время с часа 1 CSE (00 GMT) данного для до 1 CSE следующего дня

Б. Метеорологические посты

В таблице IV находятся одновременно месячные результаты осадочных наблюдений для 195 постов и месячные величины температуры воздуха для 91 выбранных метеорологических постов. Метеорологические посты производят измерения и наблюдения 3 раза в день в сроки: 7^h, 13^h, 21^h по среднему местному солнечному времени. Средняя температура воздуха рассчитывается по формуле:

$$Dies = \frac{1}{4}(7^h + 13^h + 2 \times 21^h)$$

Крайние суточные величины температур относятся к периоду с вечернего наблюдения (21^h) предыдущего дня до вечернего наблюдения данного дня. Высота осадков относится к суткам, начинающимся с утреннего наблюдения (7^h) данного дня до утреннего наблюдения следующего дня. Количество дней с дождем, снегом и ледовыми осадками относится к суткам, начинающимся с утреннего наблюдения данного дня до утреннего наблюдения следующего дня. Количество дней с остальными явлениями относится к периоду с минувшей полночи до следующей.

Колонны таблицы с левой по правую содержат следующие информации:

1. Температура воздуха T, в °C:
   - средняя месячная (Dies);
   - средняя месячная максимальная (Max) и минимальная (Min);
   - абсолютная максимальная (Max abs.) и минимальная (Min abs.) и дата образования
2. Осадки R_d, в мм:
   - декадные суммы ($\sum R_d$) и месячная сумма ($\sum R_{d,m}$);
   - максимальные суточные осадки ($R_{d,max}$) и дата образования;
   - количество дней с осадками в интервалах: 0,0 мм; ≥ 0,1 мм; ≥ 1,0 мм; ≥ 5,0 мм; ≥ 10,0 мм и ≥ 20,0 мм
3. Количество дней с атмосферными явлениями:
   - днями с осадками дождя ●, снега ✱, и ледовыми осадками ▲ считаются дни, в которые осадки равнялись 0,1 мм или более и происходили частично или целиеом от осадков отвечающих приведенным символам. Включено также количество дней с туманом ≡, изморозью V, гололедом ~, грозой ⚡ и снежным покровом ⊠

Для выбранных 58 метеорологических станций и постов в таблице V находятся месячные результаты измерений минимальной температуры воздуха у поверхности почвы и температуры почвы на стандартных глубинах

(5 см, 10 см, 20 см и 50 см) которые определяются с помощью термометров, умещенных на площадке лишенной растительности. В таблице VI находятся также для выбранных 60 метеорологических станций и постов часовые величины продолжительности солнечного сияния. В таблице VII находится календарь типов циркуляции в данном месяце.

Колонны таблиц содержат следующие информации:

Таблица V - Месячные результаты измерений минимальной температуры у поверхности почвы и температуры почвы на стандартных глубинах

1. Минимальная температура у поверхности почвы T_g, в °C:
   - средняя месячная минимальная ($\overline{Min}$);
   - минимальная абсолютная (Min abs.) и дата появления
2. Температура почвы на отдельных глубинах, для которых средняя месячная (Dies) рассчитана по формуле:

$$Dies = \frac{1}{3}\ (7^h + 13^h + 21^h)$$

   а. Глубина 5 см:
   - средняя месячная для трех сроков от часа 7^h, 13^h, и 21^h и средняя месячная (Dies);
   - максимальная (Max) и минимальная (Min) выбранная из трех сроков (7^h, 13^h и 21^h)

   б. Глубины: 10 см, 20 см и 50 см:
   - средняя месячная (Dies);
   - максимальная (Max) и минимальная (Min) выбранные с из трех сроков

Таблица VI - Часовые величины солнечного сияния (месячные)

1. Продолжительность солнечного сияния в часовых интервалах
2. Месячная сумма продолжительности солнечного сияния в часах

Таблица VII - Календарь типор циркуляции и типов погоды

Типом циркуляции или типом погоды считается период не менее двух дней, зачисленный к тому же типу. Отдельные дни, которые характером погоды или циркуляции отклоняются от предыдущего или следующего типа обозначены символом x.

Классификация типов циркуляции проведена для трех факторов: для индекса зональной циркуляции для Европы (Ws) для индекса меридиональной циркуляции для Европы (Wp) и для показателя давления в Польше (Cp). Индекс Ws принимает положительную величину для западной составляющей циркуляции, а отрицательную - для восточной составляющей. Индекс Wp положительный для южной составляющей, а отрицательный для северной составляющей. Вышеназванные факторы вычисляются на основании ежедневных приземных синоптических карт. Классификация этих факторов проведена по трехклассовой равновероятной системе, вследствие чего получается 27 типов циркуляции.

Для обозначения отдельных классов используются следующие символы:

Индекс меридиональный (Wp)
- N - класс ниже нормы (отрицательный)
- O - класс поблизости нормы
- S - класс выше нормы (положительный)

Индекс зональный (Ws)
- E - класс ниже нормы (отрицательный)
- O - поблизости нормы
- W - выше нормы (положительный)

Показатель давления (Cp)
- C - класс ниже нормы
- O - " поблизости нормы
- A - " выше нормы

Символ типа циркуляции получается путем сопоставления символов классов всех трех факторов (Wp, Ws, Cp). Если величина одного фактора Wp или Ws причисляется к классу O, тогда в символе типа циркуляции этого нуля не следует вписывать, а если величины обеих факторов зачислены к классу O, тогда следует вписать только один нуль. Класс показателя Cp пишется в форме индекса внизу по правой стороне.

Примеры:

Тип определен: классом O для Wp, классом E для Ws, классом A для Cp обозначается символом E_A;

Тип определен: классом N для Wp, классом W для Ws, классом O для Cp обозначается символом NW_O;

Тип определен: классом O для Wp, классом O для Ws, классом C для Cp обозначается символом O_C

Классификация типов погоды для Центральной Польши проведена на основании двух элементов: температуры и осадков. Применяя трехклассовую равновероятную систему классификации для каждого из этих элементов, получаем 9 типов погоды. Символы принятые для обозначения отдельных классов одинаковы для обеих элементов:

- 1 - класс ниже нормы
- 2 - " поблизости нормы
- 3 - " выше нормы

В результате применения таких обозначений символ типа погоды является двухцифровым числом, в котором первая цифра обозначает класс температуры, а вторрая класс осадков.

Пример:

Тип погоды определен: 1 классом для температуры, 2 классом для осадков обозначен символом 12

Для более детальных обработок каждый класс дополнительно разделен на три равновероятные подклассы. Символы принятые для обозначения отдельных подклассов:

класс	подкласс		
1	1_0	1	1_2
2	2_1	2	2_3
3	3_2	3	3_4

В календаре типов погоды, тип погоды по трехклассовой классификации обозначен большими цифрами. Символ написанный малыми цифрами в скобках ниже основного символа, относится к классификации с разделением на подклассы. Отсутствие этого символа обозначает, что идентичен он основному символу.

Для иллюстрации каждого случая даны карты среднего распределения атмосферного давления на уровне моря.

Детальные выводы относительно принципов описанной системы классификации разработаны в работе Ю. Литыньского "Численная классификация типов циркуляции и типов погоды".

Употребленные в настоящем ежегоднике символы имеют следующее значение:

Nr	- номера, которыми обозначены станции и посты в таблицах ежегодника систематизированы по убывающей географической широте
φ	- северная географическая широта
λ	- восточная географическая долгота
H_s	- сооружение метеорологической площадки над средним уровнем моря
H_b	- высота барометра над средний уровень моря, для метеорологических станций H_s и H_b определены с помощью нивеляции, а для постов H_s по топографической карте
h_a	- высота анемометра над поверхностью почвы
h_w	- высота ветромера Вильда над поверхностью почвы
CSE	- среднеевропейское время
T	- температура воздуха в ^oC
T_d	- температура точки росы в ^oC
T_g	- минимальная температура воздуха у поверхности почвы
e	- упругость водяного пара в мб
U	- относительная влажность в %
P	- атмосферное давление редуцированное до 0^oC и до нормального веса в мб
P_o	- атмосферное давление редуцированное до 0^oC и до нормальльного веса, приведенное к среднему уровню моря в мб
m	- вместе с буквенным символом элемента обозначает месячную величину
N	- величина покрытия неба всеми наблюдаемыми облаками, в октантах
N_h	- величина покрытия неба всеми видами облачности: Sc, St, Cu и Cb а в случае их отсутствия облачностью типа: As, Ac и Ns в октантах
h	- высота основы наиболее низкой облачности в масштабе 0-9
dd	- направление ветра в масштабе 01-36
v	- скорость ветра в м/сек
v_{max}	- максимальная скорость ветра в м/сек
V	- видимость в горизонтальном направлении в масштабе 90-99
ww	- погода в момент наблюдения в масштабе 00-99
W	- погода за период истекших шести часов в масштабе 0-9
R	- сумма осадков за период истекших шести часов в мм
R_d	- суточная сумма осадков в мм
s_h	- толщина снежного покрова в см
s_g	- водный эквивалент снега в мм/см
S	- продолжительность солнечного сияния в часах
Dies	- средняя суточная
Max	- максимальная величина выбранная из восьми срочных наблюдений
Min	- минимальная величина выбранная из восьми срочных наблюдений
Max abs.	- максимальная абсолютная температуры воздуха в ^oC
Min abs.	- минимальная абсолютная температуры воздуха в ^oC
$\underline{\text{Min}}$	- средняя месячная из минимальных суточных величин
$\overline{\text{Max}}$	- средняя месячная из максимальная суточных величин
●	- дождь (в том и морось)
✱	- снег (в том снег с дождем, снежная крупа и снежные) зерна ,
▲	- ледовые осадки (град и ледовые зерна)
≡	- туман (видимость < I км)
=	- дымка (видимость ≥ I км)
⌊	- иней
⌒	- роса
∿	- гололед
⸸	- поземок
⸸	- низовая метель
∞	- мгла
V	- изморозь
⊠	- гроза
⊠	- снежный покров
◔	- солнечные дни
◕	- пасмурные дни

Примечание:

Точка (.) стоящая в месте числовой величины обозначает отсутствие данных, черточка (-) - отсутствие явления, сомнительные величины обозначены вопросительным знаком (?), оцененные величины даны в скобках. Дата со звездочкой обозначает, что данная величина появлялась многократно.

COMMENTS

Since 1966, the material contained in the "Meteorological Yearbook" has been divided into two principal sections. One of them contain results of the measurements taken at 57 meteorological stations which establish the basic network, and the other includes the results from 195 meteorological posts, supplementary to the basic observation network.

METHOD OF DATA PROCESSING AND CONTENT OF TABLES

A. Meteorological station

Since January 1, 1966 data processing was based on measurements and observations taken daily by meteorological stations. Table I contains the results of observations carried out every six hours at: 1, 7, 13 and 19 CSE (00, 06, 12 and 18 GMT) for the selected stations. Table II comprises daily results and daily means computed from eight observations carried out each three hours at: 1, 4, 7, 10, 13, 16, 19 and 22 CSE (00, 03, 06, 09, 12, 15, 18 and 21 GMT) for 57 stations. Table III contains monthly totals and means, calculated from the monthly total of eight observation times for 57 meteorological stations.

Air temperature. Air temperature was determined by means of thermometers set in meteorological screen of English type at the 2 m level above the ground surface. The extreme temperatures for meteorological stations refer to the period from 19 o'clock CSE (18 GMT) of the preceding day up to 19 CSE of the respective day.

Minimal air temperature at the ground surface was determined by means of minimum thermometer set at the 5 cm level above the ground surface, on the plot with no vegetation.

Air humidity; dew point temperature, water vapour pressure and relative humidity is being determined by means of August psychrometer.

Atmospheric pressure; the atmospheric pressure was measured by means of pot Mercury barometers.

Sunshine duration; sunshine duration was measured by Campbell-Stokes' heliographs.

Wind; wind measurements are mostly carried out at use of anemometers of M-47 Type, and only in some cases at use of Wild's anemometers.

Precipitation. The heigh of precipitation beginning 1 January 1966 is being measured at the stations every six hours at: 1, 7, 13 and 19 CSE (00, 06, 12 and 18 GMT). In Table I the precipitation height for the past six hours was shown, but in Table II and III the precipitation height referring to twenty four hours courted from 7 CSE (06 GMT) of the respective day up to 7 CSE of the next day. Measurements were taken by means of Hellman's gauges with the collecting surface of 200 sq. cm, set at the height of 1 m above the ground surface, excluding a number of mountainous stations situated over 500 m above sea level, where are being used the gauges of the mountainous type with the collecting surface of 500 sq. cm. The last are set at the height of 1,5 m above the ground surface.

The contents of the columns from left to right are as follows:

Table I - Everyday observations from meteorological stations (values from indiv. observ. times)

1. Successive days of the month
2. Air temperature T, in °C
3. Dew point temperature T_d, in °C
4. Water vapour pressure e, in mb
5. Relative humidity U, in percentages
6. Atmospheric pressure P_o reduced to mean sea level in mb

7-8. Total cloud amount in octas (where 0 denotes fair sky, 8 - overcasted sky - completely covered with clouds, and 9 - invisible sky):
N - extent of cloud cover with all the observed clouds;
N_h - extent of cloud cover with clouds of the types: Sc, St, Cu and Cb, and in case of their absence by clouds of the type: As, Ac and Ns

9. Height of the base of the lowest clouds in code scale x) (synop - code)
10. Wind direction dd, in synopcode x)
11. Wind speed v, in m/sec
12. Horizontal visibility V, expressed by the synopcode 90-99 x)
13. Weather at the observation moment ww, expressed by the synopcode 00-99 x)
14. Weather for the period of the past six hours W, expressed by the synopcode 0-9 x)
15. Precipitation total for the past six hours R, in mm

Table II - Everyday observations of meteorological stations (daily values)

1. Consecutive days of the month
2. Temperature in °C:
   T - daily mean of air temperature;
   Max - daily maximum of air temperature;
   Min - daily minimum of air temperature;
   Tg - minimum temperature at the ground surface
3. Daily mean water vapour pressure e, in mb
4. Daily mean relative humidity U, in percentages
5. Daily mean atmospheric pressure P, reduced to 0° C and to the normal gravitation in mb

---

x) Synopcodes were worked out on the basis of meteorological code contained in the WMO Publication No. 9 TP 4, Volume B

6. Daily total of sunshine S, in hours
7. Daily mean overcast by all the observed cloud types N, in octas. In computation of means, the invisible sky was adopted as the completely overcasted
8. Wind speed in m/sec:
   v - daily mean of wind speed;
   v_{max} - maximum of wind speed that occurred at the time of eight observations
9. Daily total height of precipitation R_d, in mm
10. Snow cover depth s_h, measured at 7 CSE, in cm
11. Water equivalent in snow s_g, measured at 7 CSE, in mm/cm

Table III - Monthly observation results from meteorological stations

1. Air temperature T, in °C:
   - monthly mean for four times from: 1, 7, 13 and 19 CSE and (Dies) monthly mean;
   - monthly mean maximum ($\overline{Max}$) and minimum ($\overline{Min}$);
   - absolute maximum (Max abs.) and absolute minimum (Min abs.) and the date of occurrence;
   - number of days with temperature intervals: Min $< -10°$, $< 0°$, Max $< -10°$, $< 0°$, $> 15°$ and $> 25°$
2. Atmospheric pressure P, in mb:
   - monthly mean pressure (P_m), reduced to 0°C and to normal gravitation;
   - maximum (Max) and minimum (Min) pressure (P), reduced to 0°C and to normal gravitation, selected from eight observation times;
   - monthly mean pressure ($P_{o,m}$), reduced to mean sea level
3. Water vapour pressure e in mb:
   - monthly mean for four times: 1, 7, 13 and 19 CSE and (Dies) monthaly mean
4. Relative humidity U, in %:
   - monthly mean for four times: 1, 7, 13 and 19 CSE and (Dies) monthly mean;
   - minimal humidity (Min), selected from eight observation times;
   - number of days with minimal humidity below 40%, selected from eight observation times, and with humidity from 13 CSE over 80%
5. Wind speed v, in m/sec:
   - monthly mean for four observation times: 1, 7, 13 and 19 CSE and (Dies) monthly mean;
   - maximal wind speed(v_{max}), selected from eight observation times;
   - number of speed occurrences in the intervals: 0, > 0-2, > 2-4, > 4-7, > 7-10, > 10-15, > 15-20 and > 20 m/sek selected from eight observation times;
   - number of days with speed ≥ 10 m/sec and > 15 m/sec
6. Cloudiness N in octas:
   - monthly means for eight times: 1, 7, 13 and 19 CSE and (Dies) monthly means;
   - number of clear ◔ and cloudy ◕ days. The clear day is a day in which the mean value of overcast counted from eight observation times is smaller or equal 2,0 and the cloudy day - when the aforesaid value is greater or equal 7.0
7. Precipitation R_d, in mm:
   - decadal totals $(\sum R_d)$ and monthly total $(\sum R_{d,m})$;
   - maximum daily precipitation $(R_{d,max})$, and date of its occurrence;
   - number of days with precipitation in the intervals: 0,0 mm; ≥ 0,1 mm; ≥ 1,0 mm; ≥ 5,0 mm; ≥ 10,0 mm and ≥ 20,0 mm
8. Number of days with atmospheric phenomena:
   - rain ●, snow ✱, ice needles ▲, fog ≡, mist =, hoar frost ⊔, dew ⌒, glazed frost ∼, drifting snow ⇸ and blowing snow ⇸, haze ∞, soft rime V, thunderstorm ⚡ and snow cover ⊠
   Number of days characterized by phenomena refers to the phenomenon occurrence time from 1 CSE (00 GMT) of the respective day till 1 CSE of the next day

B. Meteorological posts

In table IV were included, the results of precipitation observations for 195 posts and the monthly values of air temperature for 91 selected meteorological posts. The measurements and observations are being carried out by meteorological posts three times a day at: 7^h, 13^h and 21^h of mean local solar time. The mean air temperature was computed from the formula:

$$\text{Dies} = \frac{1}{4}(7^h + 13^h + 2 \times 21^h)$$

Daily extremes of temperatures refer to the evening observation time (21^h) of the last day to the evening observation of the respective day. The precipitation height refers to the 24 - hours counted from the morning observation (7^h) of the respective day to the morning observation of the next day. Number of days with rain, snow and ice needles refers to the 24-hours counted from the morning observation of the respective day to the morning observation of the next day. Number of days with the other (remained) phenomena refers to the period from the midnight of the last day to the midnight of the next day.

The contents of the columns from left to right are as follows:

1. Air temperature T, in °C
   - monthly mean (Dies);
   - monthly mean maximum ($\overline{Max}$) and minimum ($\overline{Min}$);
   - absolutne maximum (Max. abs.) and minimum (Min abs.) and the date of occurrence
2. Precipitation R_d, in mm:
   - decadal totals $(\sum R_d)$ and monthly total $(\sum R_{d,m})$;
   - maximal daily precipitation $(R_{d,max})$ and the date of occurrence;
   - number of days with precipitation in the intervals: 0,0 mm, ≥ 0,1 mm, ≥ 1,0 mm, ≥ 5,0 mm, ≥ 10,0 mm and ≥ 20,0 mm
3. Number of days with atmospheric precipitation:
   - as days with rain ●, snow ✱ and ice needle precipitation ▲ were reckoned days in which the precipitation amounted 0,1 mm or more and originated partly or in full from precipitation corresponding to the aforelisted symbols.

The number of days with fog ≡ , soft rime V , glazed frost ∾ , thunderstorm ⚡ , and snow cover ⊠ was also included

For the selected 58 stations and meteorological posts monthly results of minimum temperature measurements and the ground temperatures at the standard depth (5 cm, 10 cm, 20 cm and 50 cm) are given in Table V. The results were determined by ground thermometers set on the plot with no vegetation. Also the hourly values of solar radiation for the selected 60 stations and meteorological posts were printed in Table VI. Table VII contains the calendar of circulation types occurring in the respective month.

The contents of the tables are as follows:

Table V - Monthly results of minimum temperature measurements at the ground surface and the ground temperatures at the standard depth

1. Minimum temperature at the ground surface T_g, in °C:
   - monthly mean minimum temperature ($\overline{Min}$);
   - absolute minimum temp. (Min. abs.) and the date of occurrence
2. Ground temperature at individual depth, for which (Dies) monthly means were computed following the formula:

$$Dies = \frac{1}{3}\,(7^h + 13^h + 21^h)$$

   a. Depth 5 cm:
      - monthly mean for three observation times: 7^h, 13^h and 21^h and (Dies) monthly mean;
      - maximum (Max) and minimum (Min) selected from three observation times (7^h, 13^h and 21^h)
   b. Depths: 10 cm, 20 cm and 50 cm:
      - monthly mean (Dies);
      - maximum (Max) and minimum (Min) selected from three observations times

Table VI - Hourly sunshine duration values (monthly)

1. Sunshine duration in hourly intervals
2. Monthly total of sunshine duration (Σ), in hours

Table VII - The calendar of the cirulation and weather types

The circulation or weather type is a period of at least two days duration, classified to the same type. Particular days, much differing by the weather or circulation characteristics from the foregoing or subsequent type, are designed by x.

The classification of circulation types is based on three factors: the index of zonal circulation for Europe (Ws), the index of meridional circulation for Europe (Wp) and the index of pressure for Poland (Cp).

The index Ws is positive for circulation with western component, and negative for circulation with eastern component. The index Wp is positive for southern component, and negative for northern component. These indices are computed from daily synoptic charts. All above named factors are classified according to a three - class system of equal probability what results in the 27 circulation types.

The following symbols are used to designate the particular classes:

Meridional index (Wp)
- N - class below the standard (negative)
- O - " near the standard
- S - " above the standard (positive)

Zonal index (Ws)
- E - class below the standard (negative)
- O - " near the standard
- W - " above the standard (positive)

Pressure index (Cp)
- C - class below the standard
- O - " near the standard
- A - " above the standard

The symbol of the circulation type is formed by combining the class symbols for all the three factors (Wp, Ws, Cp). If the values of one of the factor Wp or Ws are listed to the class O, then in the symbol of the circulation type this O isn't written; but if the values of both these factors belong to the class O, then only one zero is written. The class of the index Cp is denoted as a sign down to the right side.

Examples:

The type designed by: class O for Wp, class E for Ws, class A for Cp will have the symbols E_A;

The type designed by: class N for Wp, class W for Ws, class O for Cp will have the symbol NW_O;

The type designed by: class O for Wp, class O for Ws, class C for Cp will have the symbol O_C

The weather types for Central Poland are classified after two elements: the temperature and the precipitation. The application of the three-class classification of equal probability for each of these elements yields 9 weather types. The symbols used to designate particular classes are the same for both elements:

- 1 - class below the standard
- 2 - " near the standard
- 3 - " above the standard

As a consequence, the symbol of the weather type is a two-figure number, of wich the first figure relates to the temperature class, the second to the precipitation class.

Example:

The weather type designed by: class 1 for the temperature, class 2 for the precipitation will have the symbol 12

Additionally, for more detailed elaborations, a division of each class into three subclasses of equal probability is introduced. The symbols used to designate particular subclasses are listed below:

class	subclasses		
1	1_0	1	1_2
2	2_1	2	2_3
3	3_2	3	3_4

In the calendar of the weather types, the weather type after of the three-class classification is represented by big figures. The

symbol written with small figures, in bracket, placed below main symbol, refers to the classification with the division into the subclasses. The lack of this symbol means, that it is identical with the main symbol.

To illustrate each case, the maps of the mean distribution of the atmospheric pressure at the sea level are given.

A detailed description of the principles of the above applied classification system is given in the paper of J.Lityński "Numerical classification of circulation and weather types".

The sybols used in the yearbook correspond to the following meanings:

Nr	- number, the stations and posts were marked within the yearbook - (arranged with the decreasing latitude)
φ	- northern latitude
λ	- eastern longitude
H_s	- height (elevation) of meteorological plot above mean sea level
H_b	- barometer height above mean sea level For meteorological stations H_s and H_b the aforelisted elements were determined by means of levelling and for posts H_s they were calculated from the topographic map
h_a	- anemometer height above the ground surface
h_w	- Wilde´s anemometer height above the ground surface
CSE	- mid-european time
T	- air temperature in °C
T_d	- dew point temperature in °C
T_g	- minimum temperature of air at the ground surface
e	- water vapour pressure in mb
U	- relative humidity in %
P	- atmospheric pressure reduced to 0°C and to normal gravitation in mb
P_o	- atmospheric pressure reduced to 0°C and to normal gravitation for mean sea level in mb
m	- in connection with the letter symbol of the element denotes the monthly value
N	- sky cover extent by all types of the observed clouds in octas
N_h	- sky cover extent by the clouds of the following types: Sc, St, Cu and Cb, and in case of their lack by clouds of the types: As, Ac and Ns in octas
h	- height of the lowest clouds base in scale 0-9
dd	- wind direction in scale 01-36
v	- wind speed in m/sec
v_{max}	- maximum of wind speed in m/sec
V	- visibility in vertical in scale 90-99
ww	- weather condition at the observation moment in scale 00-99
W	- weather condition for the period of the past six hours in scale 0-9
R_d	- daily precipitation total in mm
s_h	- snow cover depth in cm
s_g	- water equivalent in snow, in mm/cm
S	- sunshine duration in hours
Dies	- daily mean
Max	- maximum value selected from eight observation times
Min	- minimum value selected from eight observation times
Max.abs.	- absolute maximum of air temperature in °C
Min.abs.	- absolute minimum of air temperature in °C
$\overline{\text{Max}}$	- monthly mean from the daily maxima
$\overline{\text{Min}}$	- monthly mean from the daily minima
•	- rain (drizzle was considered as a rain, too)
*	- snow (snow with rain, snow groats and grainy snow were reckoned as snow, too)
▲	- ice needle precipitation (hail and ice grains)
≡	- fog (visibility < 1 km)
=	- mist (visibility ≥ 1 km)
⌴	- hoarfrost
⌒	- dew
∿	- glazed frost
⸸	- drifting snow
⸸	- browing snow
∞	- haze
V	- soft rime
⚡	- thunderstorm
⊠	- snow cover
◔	- clear days
◕	- cloudy days

Note:

Point put instead of the numerical value denotes the gap in data, dash (-) lack of phenomenon, the questionable values were marked with question mark (?), estimated values were given in parantheses. Date furnished with asterisk means that the value concerned occurred many times.

SPIS ALFABETYCZNY STACJI I POSTERUNKÓW

СПИСОК СТАНЦИЙ И ПОСТОВ В АЛФАВИТНОМ ПОРЯДКЕ

ALPHABETIC LIST OF STATIONS AND POSTS

Nr	Stacja - posterunek	Strona						N	E Gr	H_s	H_b	h_a	h_w	Dorzecze
		Tabl. I	Tabl. II	Tabl. III	Tabl. IV	Tabl. V	Tabl. VI							
216	Aleksandrowice	-	47	50	-	-	64	49°18'	19°00'	398	403,4	20,0	20,0	Wisła
30	Augustów	-	-	-	56	-	-	53 50	22 58	130	-	-	-	Biebrza
250	Baligród	-	-	-	59	-	-	49 20	22 17	450	-	-	-	San
16	Bartoszyce	-	-	-	56	-	64	54 15	20 48	60	-	-	-	Łyna
245	Barwinek	-	-	-	59	-	-	49 26	21 41	420	-	-	-	Wisłoka
102	Biała Podlaska	-	-	-	57	-	-	52 01	23 08	145	-	-	-	Bug
73	Białowieża	-	-	-	56	62	64	52 42	23 51	164	-	-	-	Narew
58	Białystok	9	38	50	-	62	64	53 07	23 11	139	140,8	13,3	13,3	Narew
41	Biebrza	-	-	-	56	62	64	53 39	22 36	117	-	-	-	Biebrza
222	Biecz	-	-	-	59	-	-	49 44	21 15	260	-	-	-	Wisłoka
70	Bielsk Podlaski	-	-	-	56	-	-	52 47	23 11	145	-	-	-	Narew
201	Bieruń Stary	-	-	-	58	-	-	50 05	19 05	236	-	-	-	Wisła
227	Biroza	-	-	-	59	-	-	49 41	22 29	300	-	-	-	San
210	Bochnia-Chodenice	-	-	-	59	-	-	49 59	20 24	200	-	-	-	Raba
146	Bogatynia	-	-	-	58	-	-	50 54	14 59	282	-	-	-	Nysa Łużycka
128	Bolesławiec	-	-	-	57	-	-	51 16	15 35	208	-	-	-	Bóbr
189	Borusowa	-	-	-	58	-	-	50 17	20 47	170	-	-	-	Wisła
96	Brwinów	-	-	-	57	62	64	52 08	20 43	96	-	-	-	Bzura
241	Brzegi Dolne	-	-	-	59	-	-	49 27	22 38	420	-	-	-	Strwiąż
246	Bukowina	-	-	-	59	-	-	49 21	20 07	880	-	-	-	Dunajec
60	Bydgoszcz	-	38	50	-	-	-	53 06	17 58	70	72,1	11,0	-	Brda
56	Bydgoszcz, IMiUZ	-	-	-	56	62	64	53 08	18 01	46	-	-	-	Brda
135	Chełm	-	-	-	57	-	-	51 07	23 30	208	-	-	-	Bug
64	Chodzież	-	-	-	56	-	-	52 59	16 54	100	-	-	-	Noteć
38	Chojnice	7	37	50	-	-	64	53 42	17 33	172	177,2	13,0	12,5	Brda
220	Cieszyn-Bobrek	-	-	-	59	-	64	49 45	18 39	300	-	-	-	Olza
11	Czarna Dąbrówka	-	-	-	56	-	-	54 21	17 34	120	-	-	-	Łupawa
240	Czarny Dunajec	-	-	-	59	-	-	49 27	19 51	676	-	-	-	Dunajec

U w a g a : Wartości współrzędnych oraz wysokości podano według stanu 1 stycznia 1966 roku.

Nr	Stacja - posterunek	Strona						N	E Gr	H_s	H_b	h_a	h_w	Dorzecze
		Tabl. I	Tabl. II	Tabl. III	Tabl. IV	Tabl. V	Tabl. VI							
153	Częstochowa	-	44	50	-	62	-	50°49'	19°06'	261	262,6	23,0	-	Warta
9	Darłowo	-	-	-	56	-	-	54 27	16 23	7	-	-	-	Wieprza
204	Dębica	-	-	-	58	-	-	50 03	21 24	205	-	-	-	Wisłoka
156	Dobrogoszcz	-	-	-	58	-	-	50 46	17 01	175	-	-	-	Oława
178	Duszniki-Zdrój	-	-	-	58	-	-	50 24	16 24	540	-	-	-	Nysa Kłodzka
217	Dynów	-	-	-	59	-	-	49 48	22 14	276	-	-	-	San
25	Dziwnów	-	-	-	56	-	64	54 01	14 44	7	-	-	-	Przymorze
19	Elbląg	-	35	50	-	-	-	54 10	19 26	38	42,9	20,0	-	Elbląg
197	Garlica Murowana	-	-	-	58	62	-	50 09	19 56	270	-	-	-	Prądnik
10	Gdańsk-Wrzeszcz	3	34	50	-	-	-	54 23	18 36	13	12,4	15,5	18,4	Wisła
7	Gdynia	-	-	-	56	-	64	54 31	18 34	2	-	-	-	Przymorze
186	Gliwice	-	-	-	58	-	-	50 18	18 38	230	-	-	-	Kłodnica
69	Głodowo	-	-	-	56	-	-	52 50	19 15	100	-	-	-	Wisła
114	Głogów	-	-	-	57	-	-	51 39	16 06	112	-	-	-	Odra
194	Głubczyce	-	-	-	58	-	-	50 12	17 50	280	-	-	-	Odra
15	Gołdap	-	-	-	56	-	-	54 19	22 19	155	-	-	-	Węgorapa
71	Gorzów Wlkp.	12	39	50	-	62	64	52 44	15 15	65	56,2	13,0	12,0	Warta
121	Grabownica	-	-	-	57	-	-	51 28	17 27	119	-	-	-	Barycz
162	Grodków	-	-	-	58	-	-	50 41	17 23	170	-	-	-	Nysa Kłodzka
46	Grudziądz	-	-	-	56	-	-	53 30	18 46	40	-	-	-	Wisła
252	Gubałówka	-	-	-	59	-	-	49 18	19 56	1000	-	-	-	Dunajec
103	Gubin	-	-	-	57	-	-	51 57	14 46	76	-	-	-	Nysa Łużycka
255	Hala Gąsienicowa	-	-	-	59	-	-	49 15	20 00	1520	-	-	-	Dunajec
4	Hel	-	34	50	-	-	64	54 36	18 49	1	2,6	25,0	24,0	Przymorze
195	Horyniec	-	-	-	58	-	-	50 11	23 21	240	-	-	-	San
233	Istebna-Stecówka	-	-	-	59	-	-	49 35	18 57	750	-	-	-	Wisła
235	Iwonicz-Zdrój	-	-	-	59	-	64	49 34	21 48	402	-	-	-	Wisłok
206	Jakubowice	-	-	-	58	-	-	50 01	17 51	319	-	-	-	Odra
160	Janów Lubelski	-	-	-	58	-	-	50 43	22 25	230	-	-	-	San
223	Jasło	-	-	-	59	-	-	49 44	21 28	240	-	-	-	Wisłoka
211	Jastrzębie-Zdrój	-	-	-	59	-	-	49 57	18 34	282	-	-	-	Olza
148	Jelenia Góra	22	43	50	-	62	64	50 54	15 48	342	343,9	16,0	16,0	Bóbr
111	Kalisz	18	41	50	-	62	64	51 44	18 05	140	143,1	-	15,0	Prosna
234	Kamienica	-	-	-	59	-	-	49 35	20 21	460	-	-	-	Dunajec
45	Kamień Krajeński	-	-	-	56	62	-	53 32	17 32	124	-	-	-	Brda
155	Karpacz	-	-	-	58	-	-	50 46	15 45	700	-	-	-	Bóbr
13	Kartuzy	-	-	-	56	-	-	54 20	18 12	220	-	-	-	Radunia
256	Kasprowy Wierch	31	48	50	-	-	64	49 14	19 59	1991	1988,8	15,4	15,4	Dunajec
192	Katowice	27	45	50	-	-	64	50 14	19 02	284	283,8	20,0	17,0	Przemsza
23	Kętrzyn	-	36	50	-	62	-	54 05	21 22	108	97,2	10,5	11,6	Łyna
151	Kielce	23	43	50	-	62	-	50 51	20 37	268	270,0	21,1	20,8	Nida
54	Kisielnica	-	-	-	56	-	-	53 15	22 07	140	-	-	-	Narew
176	Kłodzko	-	45	50	-	62	-	50 26	16 39	316	317,3	15,6	16,1	Nysa Kłodzka

Nr	Stacja - posterunek	Strona						N	E Gr	H_s	H_b	h_a	h_w	Dorzecze
		Tabl. I	Tabl. II	Tabl. III	Tabl. IV	Tabl. V	Tabl. VI							
67	Kobylec	-	-	-	56	-	-	52°51′	17°12′	90	-	-	-	Wełna
193	Kolbuszowa	-	-	-	58	-	-	50 14	21 47	208	-	-	-	Wisła
93	Koło	-	40	50	-	62	-	52 12	18 38	95	101,7	14,4	13,3	Warta
18	Kołobrzeg	4	35	50	-	-	64	54 11	15 35	3	5,4	18,8	18,0	Parsęta
249	Komańcza	-	-	-	59	-	-	49 20	22 04	470	-	-	-	San
133	Końskie	-	-	-	57	-	-	51 11	20 24	245	-	-	-	Pilica
172	Korfantów	-	-	-	58	-	-	50 29	17 36	200	-	-	-	Nysa Kłodzka
17	Koszalin	-	35	50	-	62	64	54 12	16 10	33	33,9	15,0	13,5	Przymorze
20	Kościerzyna	-	-	-	56	-	-	54 08	17 58	180	-	-	-	Wierzyca
202	Kraków-Balice	29	46	50	-	-	64	50 05	19 48	237	237,5	20,0	20,0	Prądnik
203	Kraków, Obs. Astr.	-	-	-	58	-	-	50 04	19 58	206	-	-	-	Wisła
142	Krasnystaw	-	-	-	57	-	-	50 59	23 10	190	-	-	-	Wieprz
145	Kraśnik	-	-	-	58	-	-	50 55	22 12	250	-	-	-	Wisła
226	Krosno	-	-	-	59	-	-	49 41	21 45	282	-	-	-	Wisłok
243	Krynica	-	-	-	59	-	64	49 26	20 58	613	-	-	-	Poprad
80	Krzemień	-	-	-	57	-	-	52 33	22 30	112	-	-	-	Bug
66	Krzyż	-	-	-	56	62	-	52 53	16 01	31	-	-	-	Noteć
140	Laskowice Oławskie	-	-	-	57	62	64	51 03	17 21	134	-	-	-	Widawa
183	Lądek-Zdrój	-	-	-	58	-	64	50 21	16 53	460	-	-	-	Nysa Kłodzka
85	Legionowo	-	-	-	57	-	-	52 24	20 58	93	-	-	-	Wisła
130	Legnica	-	42	50	-	62	-	51 13	16 10	122	126,3	15,7	15,7	Kaczawa
239	Lesko	-	-	-	-	62	64	49 28	22 20	386	375,2	17,6	17,6	San
105	Leszno-Strzyżewice	17	41	50	-	62	64	51 50	16 32	90	92,4	11,3	14,2	Barycz
191	Leżajsk	-	-	-	58	-	-	50 15	22 26	190	-	-	-	San
6	Lębork	-	34	50	-	62	64	54 33	17 45	18	21,8	13,5	12,2	Łeba
53	Lidzbark	-	-	-	56	-	-	53 16	19 50	150	-	-	-	Drwęca
21	Lidzbark Warmiński	-	-	-	56	-	-	54 08	20 36	90	-	-	-	Łyna
224	Limanowa	-	-	-	59	-	-	49 42	20 25	440	-	-	-	Dunajec
51	Lipki	-	-	-	56	-	-	53 21	14 58	30	-	-	-	Odra
129	Lublin	20	42	50	-	-	-	51 14	22 34	171	176,7	16,0	10,0	Wieprz
213	Łapanów	-	-	-	59	-	-	49 52	20 18	240	-	-	-	Raba
2	Łeba	-			-	-	-	54 46	17 34	2	3,6	-	21,5	Łeba
98	Łowicz	-	-	-	57	-	-	52 07	19 56	95	-	-	-	Bzura
112	Łódź-Lublinek	19	42	50	-	-	64	51 44	19 24	187	187,7	10,0	11,0	Ner
254	Łysa Polana	-	-	-	59	-	-	49 16	20 07	988	-	-	-	Dunajec
221	Maków Podhalański	-	-	-	59	-	-	49 44	19 40	350	-	-	-	Skawa
26	Miastko	-	-	-	56	-	-	54 00	16 58	145	-	-	-	Wieprza
181	Miechów	-	-	-	58	-	-	50 22	20 02	292	-	-	-	Wisła
187	Mielec	-	45	50	-	-	-	50 18	21 27	168	174,1	14,5	23,4	Wisłoka
31	Mikołajki	-	36	50	-	-	64	53 47	21 35	127	131,1	15,5	12,0	Pisa
57	Mława	-	38	50	-	62	-	53 07	20 22	141	145,8	13,3	13,0	Wkra
247	Muszyna	-	-	-	59	-	-	49 21	20 53	445	-	-	-	Poprad
215	Myślenice	-	-	-	59	-	-	49 49	19 56	295	-	-	-	Raba
138	Namysłów	-	-	-	57	-	-	51 05	17 44	155	-	-	-	Widawa
50	Nidzica	-	-	-	56	-	-	53 22	20 25	170	-	-	-	Wkra
171	Nisko	-	-	-	58	-	-	50 31	22 09	164	-	-	-	San

Nr	Stacja - posterunek	Strona						N	E Gr	H_s	H_b	h_a	h_w	Dorzecze
		Tabl. I	Tabl. II	Tabl. III	Tabl. IV	Tabl. V	Tabl. VI							
122	Nowa Wieś	-	-	-	57	-	-	51°27'	22°45'	179	-	-	-	Wieprz
116	Nowe Miasto	-	-	-	57	-	-	51 37	20 35	155	-	-	-	Pilica
231	Nowy Sącz	-	47	50	-	-	64	49 37	20 42	292	295,4	17,6	16,5	Dunajec
238	Nowy Targ	-	-	-	59	-	-	49 29	20 02	600	-	-	-	Dunajec
24	Olecko	-	-	-	56	-	-	54 03	22 30	183	-	-	-	Biebrza
149	Olesno	-	-	-	58	-	-	50 53	18 25	238	-	-	-	Stobrawa
188	Olkusz	-	-	-	58	-	-	50 17	19 34	375	-	-	-	Przemsza
34	Olsztyn-Dajtki	6	37	50	-	62	-	53 46	20 25	133	135,4	12,0	12,0	Łyna
144	Oława	-	-	-	58	-	-	50 57	17 19	137	-	-	-	Odra
164	Opole	26	43	50	-	62		50 40	17 58	176	177,9	15,0	13,5	Odra
134	Opole Lubelskie	-	-	-	57	-	-	51 09	21 59	149	-	-	-	Wisła
61	Ostrołęka	10	38	50	-	62		53 05	21 34	95	96,3	13,0	13,0	Narew
165	Ostroszowice	-	-	-	58	-	-	50 39	16 38	377	-	-	-	Nysa Kłodzka
88	Ostrowy	-	-	-	57	-	-	52 18	19 10	120	-	-	-	Bzura
39	Ostróda	-	-	-	56	-	-	53 42	19 58	106	-	-	-	Drwęca
123	Ostrzeszów	-	-	-	57	-	-	51 26	17 56	198	-	-	-	Prosna
174	Otmuchów	-	-	-	58	-	-	50 28	17 10	212	-	-	-	Nysa Kłodzka
207	Ożańsk	-	-	-	59	-	-	50 01	22 35	250	-	-	-	San
87	Paproć	-	-	-	57	62	-	52 19	16 08	75	-	-	-	Obra
81	Płock-Radziwie	-	39	50	-	62	-	52 32	19 40	63	63,8	13,8	14,0	Wisła
33	Połczyn-Zdrój	-	-	-	56	-	-	53 46	16 06	100	-	-	-	Parsęta
75	Poświętne	-	-	-	57	62	64	52 38	20 23	101	-	-	-	Wkra
170	Poturzyn	-	-	-	58	-	-	50 34	23 56	240	-	-	-	Bug
84	Poznań - Ławica	13	39	50	-	-	64	52 25	16 50	86	92,1	16,5	13,5	Warta
35	Prabuty	-	-	-	56	62	64	53 44	19 13	98	-	-	-	Wisła
184	Prudnik	-	-	-	58	-	-	50 19	17 34	265	-	-	-	Odra
63	Przasnysz	-	-	-	56	-	-	53 01	20 53	120	-	-	-	Narew
77	Przebędowo	-	-	-	57	62	-	52 35	17 01	82	-	-	-	Warta
139	Przedbórz	-	-	-	57	62	64	51 05	19 53	235	-	-	-	Pilica
59	Przelewice	-	-	-	56	-	-	53 06	15 05	72	-	-	-	Odra
218	Przemyśl	-	47	50	-	62	-	49 48	22 46	237	238,9	18,2	20,6	San
208	Pszczyna	-	-	-	59	62	-	50 00	18 55	270	-	-	-	Wisła
232	Ptaszkowa	-	-	-	59	-	-	49 36	20 53	522	-	-	-	Dunajec
3	Puck	-	-	-	56	-	-	54 43	18 25	1	-	-	-	Przymorze
125	Puławy	-	-	-	57	62	64	51 25	21 58	142	-	-	-	Wisła
72	Pułtusk	-	-	-	56	-	-	52 42	21 06	80	-	-	-	Narew
230	Rabka	-	-	-	59	-	64	49 37	19 58	511	-	-	-	Raba
200	Racibórz	-	46	50	-	-	64	50 05	18 13	190	-	-	12,5	Odra
124	Radom	-	-	-	57	62	-	51 25	21 07	178	-	-	-	Wisła
27	Radostowo	-	-	-	56	62	-	53 59	18 45	40	-	-	-	Wisła
108	Radzyń Podlaski	-	-	-	57	-	-	51 48	22 38	151	-	-	-	Wieprz
32	Resko	-	36	50	-	62	64	53 46	15 25	51	56,2	11,4	11,0	Rega
1	Rozewie	-	-	-	56	-	-	54 50	18 20	54	-	-	-	Przymorze
219	Roźnów	-	-	-	59	-	-	49 46	20 41	300	-	-	-	Dunajec
42	Różanystok	-	-	-	56	-	-	53 38	23 24	160	-	-	-	Biebrza
198	Rybnik	-	-	-	58	-	-	50 06	18 33	250	-	-	-	Odra
199	Rzeszów-Jasionka	28	46	50	-	62	64	50 06	22 03	200	201,7	21,0	15,9	Wisłok

Nr	Stacja - posterunek	Strona						N	E Gr	H_s	H_b	h_a	h_w	Dorzecze
		Tabl. I	Tabl. II	Tabl. III	Tabl. IV	Tabl. V	Tabl. VI							
163	Sandomierz	-	44	50	-	-	-	50°41´	21°45´	202	200,3	20,7	20,1	Wisła
94	Siedlce	-	40	50	-	62	-	52 11	22 16	146	149,1	12,8	13,0	Liwiec
185	Sielec	-	-	-	58	-	-	50 19	20 25	202	-	-	-	Wisła
132	Siemianice	-	-	-	57	-	-	51 11	18 09	182	-	-	-	Prosna
83	Siemiatycze	-	-	-	57	-	-	52 26	22 51	150	-	-	-	Bug
117	Sieradz	-	-	-	57	-	-	51 36	18 44	137	-	-	-	Warta
91	Sinołęka	-	-	-	57	-	64	52 13	21 55	160	-	-	-	Liwiec
167	Skroniów	-	-	-	58	-	-	50 38	20 16	256	-	-	-	Nida
86	Słubice	-	40	50	-	62	-	52 21	14 36	21	24,1	17,0	17,0	Odra
150	Słupia Nowa	-	-	-	58	-	-	50 52	21 05	307	-	-	-	Kamienna
8	Słupsk	-	-	-	56	-	-	54 28	17 02	16	-	-	-	Słupia
113	Smolice	-	-	-	57	62	-	51 42	17 11	109	-	-	-	Barycz
253	Smolnik	-	-	-	59	-	-	49 17	22 07	510	-	-	-	San
236	Stańcowa	-	-	-	59	-	-	49 33	19 32	850	-	-	-	Czarna Orawa
168	Staszów	-	-	-	58	-	-	50 34	21 10	193	-	-	-	Wisła
106	Strzelna	-	-	-	57	-	-	51 49	19 54	194	-	-	-	Bzura
141	Sucheniów	-	-	-	57	-	-	51 02	20 50	278	-	-	-	Kamienna
126	Sulejów	-			-	-	-	51 21	19 52	188	189,2	-	14,0	Pilica
82	Sulęcin	-	-	-	57	-	-	52 26	15 07	80	-	-	-	Warta
22	Suwałki	5	35	50	-	62	64	54 06	22 57	165	169,6	13,0	13,0	Niemen
76	Szamotuły	-	-	-	57	-	-	52 37	16 34	70	-	-	-	Warta
242	Szczawnica	-	-	-	59	-	-	49 26	20 29	500	-	-	-	Dunajec
154	Szczawno-Zdrój	-	-	-	58	-	64	50 48	16 16	415	-	-	-	Bystrzyca
48	Szczecin-Dąbie	8	37	50	-	62	64	53 24	14 37	1	6,9	24,0	21,5	Odra
36	Szczecinek	-	37	50	-	62	64	53 43	16 41	138	142,6	18,0	12,0	Gwda
166	Szczekociny	-	-	-	58	-	-	50 38	19 48	260	-	-	-	Pilica
127	Szczerców	-	-	-	57	-	-	51 20	19 07	160	-	-	-	Warta
44	Szczuczyn	-	-	-	56	-	-	53 34	22 17	130	-	-	-	Biebrza
43	Szczytno	-	-	-	56	-	-	53 34	21 02	144	-	-	-	Narew
68	Szepietowo	-	-	-	56	-	-	52 51	22 33	150	-	-	-	Bug
152	Szklarska Poręba	-	-	-	58	-	-	50 50	15 32	640	-	-	-	Bóbr
118	Szprotawa	-	-	-	57	-	-	51 34	15 32	122	-	-	-	Bóbr
37	Śliwice	-	-	-	56	-	-	53 43	18 11	115	-	-	-	Czarna Woda
158	Śnieżka	24	44	50	-	-	64	50 44	15 44	1603	1610,6			Bóbr
12	Świbno	-	-	-	56	-	64	54 20	18 56	3	-	-	-	Wisła
99	Świder	-	-	-	57	-	-	52 07	21 15	94	-	-	-	Świder
92	Świebodzin	-	-	-	57	-	-	52 15	15 32	78	-	-	-	Odra
147	Świeradów-Zdrój	-	-	-	58	-	-	50 54	15 20	543	-	-	-	Bóbr
177	Świerklaniec	-	-	-	58	62	-	50 26	18 57	284	-	-	-	Przemsza
28	Świnoujście	-	36	50	-	62	64	53 55	14 14	6	5,4	11,0	11,2	Przymorze
169	Tarnobrzeg	-	-	-	58	-	-	50 34	21 40	175	-	-	-	Wisła
182	Tarnogród	-	-	-	58	-	-	50 22	22 45	217	-	-	-	San
205	Tarnów	-	46	50	-	-	64	50 02	20 59	209	209,1	13,6	13,6	Dunajec
101	Terespol	15	41	50	-	-	64	52 05	23 37	133	135,0	14,4	12,5	Bug
14	Tolkmicko	-	-	-	56	-	-	54 19	19 32	1	-	-	-	Zalew Wiślany
175	Tomaszów Lubelski	-	-	-	58	-	-	50 27	23 24	270	-	-	-	Bug
100	Topola-Błonie	-	-	-	57	-	-	52 05	19 11	109	-	-	-	Ner
62	Toruń	11	39	50	-	-	64	53 03	18 35	69	70,2	13,0	12,0	Wisła

Nr	Stacja - posterunek	Strona						N	E Gr	H_s	H_b	h_a	h_w	Dorzecze
		Tabl. I	Tabl. II	Tabl. III	Tabl. IV	Tabl. V	Tabl. VI							
65	Trzciańsko-Zdrój	-	-	-	56	-	-	52°58′	14°37′	55	-	-	-	Odra
40	Trzebież	-	-	-	56	-	-	53 40	14 36	1	-	-	-	Zalew Szczeciński
196	Trzebinia	-	-	-	58	-	-	50 10	19 28	320	-	-	-	Wisła
79	Trzemeszno	-	-	-	57	-	-	52 34	17 49	105	-	-	-	Noteć
5	Ustka	2	34	50	-	62	64	54 35	16 52	6	8,1	17,0	-	Słupia
257	Ustrzyki Górna	-	-	-	59	-	-	49 07	22 40	650	-	-	-	San
212	Wadowice	-	-	-	59	62	-	49 53	19 31	260	-	-	-	Skawa
52	Wałcz	-			-	62	-	53 17	16 28	111	117,6	-	23,0	Gwda
109	Warka	-	-	-	57	-	-	51 47	21 12	120	-	-	-	Pilica
89	Warszawa-Bielany	-	-	-	57	62	64	52 17	20 58	98	-	-	-	Wisła
90	Warszawa, Obs. Astr.	-	-	-	57	-	-	52 13	21 02	110	-	-	-	Wisła
95	Warszawa-Okęcie	14	40	50	-	-	-	52 09	20 59	106	106,9	10,4	9,9	Wisła
157	Werbkowice	-	-	-	58	-	64	50 45	23 46	204	-	-	-	Bug
97	Wielichowo	-	-	-	57	-	-	52 07	16 21	65	-	-	-	Obra
209	Wieliczka	-	-	-	59	-	-	50 00	20 03	225	-	-	-	Wisła
131	Wieluń	-	42	50	-	62	64	51 13	18 35	195	198,4	9,0	11,0	Warta
74	Wieniec-Zdrój	-	-	-	56	-	-	52 40	19 00	82	-	-	-	Wisła
47	Wierzchowo	-	-	-	56	-	-	53 27	16 06	140	-	-	-	Drawa
120	Wińsko	-	-	-	57	-	-	51 28	16 37	180	-	-	-	Barycz
29	Wirty	-	-	-	56	-	-	53 54	18 23	121	-	-	-	Wierzyca
228	Wisła	-	-	-	59	-	-	49 39	18 52	430	-	-	-	Wisła
110	Wisznice	-	-	-	57	-	-	51 47	23 13	152	-	-	-	Bug
248	Witów	-	-	-	59	-	-	49 20	19 50	835	-	-	-	Dunajec
119	Włodawa	-			-	62	64	51 33	23 33	175	175,8	13,0	13,0	Bug
143	Wojcieszów Górny	-	-	-	58	-	-	50 57	15 55	358	-	-	-	Kaczawa
179	Wolbrom	-	-	-	58	-	-	50 23	19 45	373	-	-	-	Przemsza
137	Wrocław-Strachowice	21	43	50	-	-	-	51 06	16 53	120	123,8	14,3	12,6	Ślęża
55	Wyrzysk	-	-	-	56	-	-	53 09	17 16	90	-	-	-	Noteć
244	Wysowa	-	-	-	59	-	-	49 26	21 11	525	-	-	-	Wisłoka
78	Wyszków	-	-	-	57	-	-	52 35	21 27	96	-	-	-	Bug
251	Zakopane	30	47	50	-	62	64	49 18	19 57	844	≈ 838,2	-	17,7	Dunajec
190	Zakrzów	-	-	-	58	-	-	50 16	18 09	217	-	-	-	Odra
161	Zamość	25	44	50	-	62	-	50 42	23 15	212	213,2	13,1	14,5	Wieprz
173	Zawiercie	-	-	-	58	-	-	50 30	19 25	322	-	-	-	Warta
49	Zawodzie	-	-	-	56	-	-	53 23	21 24	122	-	-	-	Narew
229	Zawoja	-	-	-	59	-	-	49 37	19 31	670	-	-	-	Skawa
180	Ząbkowice	-	-	-	58	-	-	50 22	19 17	314	-	-	-	Przemsza
159	Zdanów	-	-	-	58	62	64	50 43	21 33	236	-	-	-	Wisła
135	Zgorzelec	-	43	50	-	62	64	51 08	15 02	203	202,2	15,0	9,0	Nysa Łużycka
104	Zielona Góra	16	41	50	-	62	-	51 56	15 30	180	173,8	12,8	12,7	Odra
237	Zwardoń	-	-	-	59	-	-	49 30	18 59	690	-	-	-	Soła
214	Żarnowa	-	-	-	59	-	-	49 52	21 50	256	-	-	-	Wisłok
115	Żary	-	-	-	57	-	-	51 37	15 07	170	-	-	-	Bóbr
107	Żelechów	-	-	-	57	-	-	51 49	21 54	175	-	-	-	Wisła
225	Żywiec-Sporysz	-	-	-	59	-	-	49 41	19 13	360	-	-	-	Soła

MAPA STACJI I POSTERUNKÓW – КАРТА СТАНЦИЙ И ПОСТОВ – MAP OF STATIONS AND POSTS

TABLICA I

SPOSTRZEŻENIA CODZIENNE STACJI METEOROLOGICZNYCH
WARTOŚCI TERMINOWE

ЕЖЕДНЕВНЫЕ НАБЛЮДЕНИЯ МЕТЕОРОЛОГИЧЕСКИХ СТАНЦИЙ
СРОЧНЫЕ ВЕЛИЧИНЫ

EVERYDAY OBSERVATIONS OF METEOROLOGICAL STATIONS
VALUES FROM OBSERVATIONS TIMES

Godz. 01

DNI	TEMPERATURA POWIETRZA T	TEMPERATURA PUNKTU ROSY T_d	PRĘŻNOŚĆ PARY WODNEJ e	WILGOTNOŚĆ WZGLĘDNA U	CIŚNIENIE ATMOSFERYCZNE P_o	ZACHMURZENIE N	N_h	h	WIATR dd	v	WIDZIALNOŚĆ V	POGODA ww	W	OPAD R
1	6.3	4.0	8.1	85	1031.3	0	0	9	20	02	97	02	0	-
2	7.6	2.6	7.4	71	1025.2	0	0	9	27	05	97	01	1	-
3	6.7	0.3	6.3	64	1022.4	2	0	9	18	04	97	02	0	-
4	14.0	5.9	9.3	58	1014.2	0	0	9	24	02	97	01	1	-
5	10.0	7.9	10.7	87	1008.2	6	2	9	18	02	96	10	1	-
6	7.8	6.3	9.5	90	1000.9	8	8	4	14	02	96	81	6	1.7
7	8.8	6.2	9.5	84	1010.5	4	4	4	18	01	97	01	8	0.3
8	7.1	6.4	9.6	96	1011.6	8	8	3	03	02	95	61	6	1.0
9	5.7	5.0	8.7	95	1016.0	0	0	9	00	00	96	10	1	-
10	5.6	5.6	9.1	100	1007.6	8	8	4	04	03	96	51	5	0.2
11	4.5	4.5	8.4	100	1008.9	8	8	3	20	02	93	50	4	0.1
12	7.8	7.2	10.1	96	1011.5	8	8	3	16	02	96	10	2	-
13	6.7	4.2	8.2	84	1020.6	0	0	9	13	02	97	02	0	-
14	9.0	8.8	11.3	99	1025.9	1	0	9	18	02	96	10	0	-
15	14.0	12.5	14.5	91	1025.8	0	0	9	18	03	96	10	1	-
16	9.4	7.9	10.7	91	1029.0	0	0	9	32	01	96	10	1	-
17	9.5	5.6	9.1	76	1028.6	3	1	9	09	03	97	02	1	-
18	13.8	11.6	13.6	86	1021.2	0	0	9	11	02	97	02	0	-
19	16.7	9.0	11.5	61	1014.5	0	0	9	14	04	97	02	0	-
20	11.0	10.2	12.5	95	1013.1	3	3	5	24	03	97	03	0	-
21	7.7	5.5	9.0	86	1016.8	0	0	9	23	03	97	02	0	-
22	10.2	5.9	9.3	75	1015.5	8	8	9	18	02	97	03	2	-
23	14.7	11.0	13.1	78	1010.7	6	0	9	16	04	97	02	2	-
24	9.9	2.7	7.4	61	1015.2	0	0	9	18	03	97	02	0	-
25	6.1	3.5	7.8	83	1021.9	0	0	9	20	03	97	01	0	-
26	10.1	8.5	11.1	90	1014.6	8	6	4	06	03	96	61	2	0.0
27	8.7	8.7	11.2	100	1007.4	8	8	4	29	01	93	44	1	-
28	6.9	6.7	9.8	99	1010.2	8	8	3	36	05	96	61	6	7.1
29	7.1	4.6	8.5	84	1016.9	8	8	4	36	06	96	10	6	0.3
30	6.3	3.5	7.8	82	1019.0	0	0	9	36	05	97	02	1	-
31	7.3	3.3	7.7	76	1016.3	3	1	9	36	05	97	02	0	-

Godz. 07

DNI	TEMPERATURA POWIETRZA T	TEMPERATURA PUNKTU ROSY T_d	PRĘŻNOŚĆ PARY WODNEJ e	WILGOTNOŚĆ WZGLĘDNA U	CIŚNIENIE ATMOSFERYCZNE P_o	ZACHMURZENIE N	N_h	h	WIATR dd	v	WIDZIALNOŚĆ V	POGODA ww	W	OPAD R
1	9.1	7.0	10.0	87	1030.7	6	0	9	23	02	97	02	1	-
2	7.9	2.4	7.3	68	1025.9	1	0	9	30	02	97	02	0	-
3	12.4	4.0	8.2	57	1020.9	0	0	9	19	04	97	02	0	-
4	13.5	9.2	11.6	75	1013.6	6	4	5	19	03	97	03	1	-
5	12.6	11.5	13.5	93	1000.8	8	6	5	18	04	96	21	6	4.6
6	11.5	8.7	11.2	83	1001.6	8	8	5	22	07	96	10	8	2.7
7	8.8	5.5	9.0	80	1011.3	7	7	9	14	02	97	03	1	-
8	6.6	5.5	9.0	93	1012.0	8	8	8	36	03	97	02	6	1.0
9	7.7	5.9	9.3	89	1014.3	8	8	9	12	03	96	10	1	-
10	4.9	4.9	8.7	100	1008.2	8	8	4	04	04	94	60	5	0.6
11	6.6	6.4	9.6	98	1008.1	8	8	4	18	01	96	10	5	0.0
12	8.8	8.0	10.7	95	1013.4	7	7	8	18	01	96	10	2	-
13	8.3	6.6	9.7	89	1023.2	0	0	9	06	01	96	10	1	-
14	13.2	11.5	13.6	90	1026.6	4	0	9	18	02	97	01	1	-
15	14.9	14.0	16.0	94	1026.8	6	0	9	21	02	96	10	1	-
16	9.7	6.5	9.7	80	1029.9	1	1	9	36	03	97	01	1	-
17	11.3	7.2	10.1	76	1027.3	1	0	9	04	02	98	01	1	-
18	16.6	8.4	11.0	59	1019.0	2	0	9	14	04	97	02	0	-
19	17.7	7.0	10.0	49	1014.2	0	0	9	14	05	97	02	0	-
20	12.0	10.5	12.7	90	1012.9	8	4	4	24	02	97	03	1	-
21	11.1	5.5	9.0	68	1017.4	2	0	9	21	03	97	03	0	-
22	10.5	8.7	11.2	88	1014.9	8	8	7	18	03	96	21	6	0.4
23	17.0	11.3	13.4	69	1009.4	8	2	5	22	04	97	03	2	-
24	11.7	4.5	8.4	61	1016.3	6	0	9	23	05	97	03	1	-
25	9.7	2.7	7.4	62	1022.4	0	0	9	27	03	97	01	1	-
26	11.3	10.5	12.7	95	1009.6	8	8	4	17	02	96	21	6	3.5
27	8.4	7.8	10.6	96	1007.7	8	8	4	09	01	96	10	4	-
28	6.3	5.2	8.8	92	1010.7	8	6	3	36	08	96	61	6	3.3
29	7.5	4.0	8.2	79	1018.2	8	8	5	34	07	97	21	6	0.0
30	8.0	3.6	7.9	74	1018.2	2	0	9	36	06	97	02	0	-
31	8.8	3.2	7.7	68	1016.3	1	0	9	36	06	98	02	0	-

Godz. 13

1	11.0	5.1	8.8	67	1029.2	6	0	9	27	05	97	02	2	-
2	7.5	2.2	7.2	69	1027.3	0	0	9	29	03	98	02	0	-
3	19.1	4.4	8.4	38	1018.3	0	0	9	30	01	97	02	0	-
4	10.1	8.5	11.1	90	1012.2	8	8	8	22	02	96	60	1	0.2
5	15.0	7.1	10.1	59	1000.7	4	4	5	27	07	97	01	8	0.8
6	10.7	5.8	9.2	71	1007.2	8	5	5	27	08	97	02	2	-
7	15.3	2.1	7.1	41	1012.0	8	8	9	13	02	97	02	2	-
8	10.9	5.3	8.9	68	1014.4	7	5	5	34	03	98	03	1	-
9	6.8	5.9	9.3	94	1011.7	8	8	8	09	03	97	02	2	-
10	5.1	5.1	8.8	100	1010.0	8	8	3	02	03	93	61	4	0.1
11	6.9	6.2	9.5	96	1009.6	8	8	4	36	01	96	60	2	0.0
12	10.3	8.5	11.1	88	1016.4	3	3	5	08	02	96	10	1	-
13	10.5	7.2	10.1	80	1023.9	1	0	9	04	04	97	02	0	-
14	14.3	9.9	12.2	75	1026.7	2	1	6	06	04	96	05	0	-
15	12.3	11.4	13.4	94	1028.2	7	3	9	36	02	96	10	2	-
16	10.7	7.2	10.1	79	1030.4	5	3	9	04	04	97	03	1	-
17	12.5	7.4	10.3	71	1025.0	3	3	5	04	04	97	03	0	-
18	26.3	4.9	8.6	25	1017.2	1	1	6	16	04	97	02	0	-
19	25.1	8.8	11.3	36	1012.2	1	1	6	18	05	97	02	0	-
20	12.8	6.3	9.6	65	1012.7	7	7	4	27	08	97	80	2	0.0
21	13.2	2.3	7.2	47	1018.7	3	3	5	27	07	98	01	0	-
22	12.8	10.7	12.9	87	1016.3	8	8	9	27	02	96	10	2	-
23	13.7	5.7	9.2	59	1013.5	2	1	5	27	06	98	03	6	0.0
24	11.0	5.1	8.8	67	1020.6	7	7	5	27	08	98	03	8	0.2
25	11.7	6.0	9.3	68	1021.5	6	4	5	02	03	98	03	1	-
26	10.9	10.1	12.4	95	1008.7	8	8	5	32	02	96	21	2	1.3
27	7.2	6.8	9.9	97	1009.4	8	6	3	36	06	96	60	2	0.1
28	7.4	5.4	9.0	87	1013.1	8	6	3	36	07	96	61	6	1.2
29	7.9	4.7	8.6	80	1020.1	8	8	5	36	05	97	02	2	-
30	10.5	5.3	8.9	70	1018.8	1	0	9	34	06	98	02	0	-
31	10.9	3.7	8.0	61	1017.6	0	0	9	35	03	98	01	0	-

Godz. 19

1	10.8	2.2	7.1	55	1026.4	6	0	9	27	08	97	02	2	-
2	12.9	- 0.8	5.8	39	1024.7	1	0	9	27	01	98	03	0	-
3	20.1	7.3	10.2	43	1015.3	2	0	9	15	01	97	02	0	-
4	13.3	9.0	11.5	75	1010.7	6	6	9	22	02	96	10	6	0.0
5	9.4	4.7	8.6	73	1002.6	2	0	9	27	07	97	02	1	-
6	10.2	3.1	7.6	61	1009.2	4	0	9	27	04	97	02	1	-
7	11.9	1.0	6.8	47	1011.2	8	8	9	12	03	97	01	2	-
8	9.3	3.8	8.0	69	1015.5	7	7	9	28	01	97	03	1	-
9	7.2	7.0	10.0	99	1009.7	8	8	4	04	04	96	21	2	1.6
10	4.5	4.5	8.4	100	1010.4	8	8	3	36	03	92	50	6	0.1
11	7.4	6.7	9.8	96	1010.6	8	8	4	07	01	96	10	6	0.2
12	9.0	5.0	8.7	76	1017.6	0	0	9	07	03	97	02	0	-
13	7.3	6.0	9.3	91	1025.1	3	0	9	09	04	97	03	0	-
14	14.2	9.4	11.8	73	1025.6	6	0	9	12	02	96	05	1	-
15	12.3	8.9	11.4	80	1028.1	6	0	9	36	01	96	10	2	-
16	8.6	6.9	9.9	89	1028.6	5	2	6	05	05	97	03	1	-
17	12.9	9.2	11.6	78	1021.8	1	1	9	12	02	97	01	0	-
18	23.7	5.5	9.0	31	1015.0	0	0	9	16	04	97	02	0	-
19	22.8	6.0	9.4	34	1011.2	1	1	6	18	04	97	01	1	-
20	10.3	6.5	9.7	77	1014.9	3	3	9	27	05	97	01	8	0.5
21	13.9	4.7	8.5	54	1018.0	7	0	9	22	02	97	03	1	-
22	13.9	9.7	12.0	76	1014.0	5	0	9	10	02	97	03	1	-
23	14.1	3.3	7.7	48	1013.2	4	4	5	29	05	97	02	0	—
24	10.8	2.2	5.5	59	1021.3	0	0	9	27	06	98	02	1	-
25	10.7	7.2	10.1	79	1018.4	5	5	5	09	02	98	01	2	-
26	11.3	10.5	12.7	95	1007.5	1	0	9	05	01	96	10	1	-
27	7.0	6.6	9.7	97	1010.3	8	6	3	36	06	96	61	6	1.5
28	6.4	5.3	8.9	92	1015.8	8	6	3	36	05	96	61	6	2.8
29	7.6	4.7	8.5	82	1020.4	6	6	9	04	02	97	03	1	-
30	8.0	2.5	7.3	68	1017.3	1	0	9	04	06	98	02	0	-
31	10.4	4.7	8.5	67	1017.2	1	0	9	32	01	98	03	0	-

Godz. 01

DNI	TEMPERATURA POWIETRZA T	TEMPERATURA PUNKTU ROSY T_d	PRĘŻNOŚĆ PARY WODNEJ e	WILGOTNOŚĆ WZGLĘDNA U	CIŚNIENIE ATMOSFERYCZNE P_o	ZACHMURZENIE N	N_h	h	WIATR dd	v	WIDZIALNOŚĆ V	POGODA ww	W	OPAD R
1	9.9	5.6	9.1	74	1030.8	2	0	9	25	03	97	02	1	-
2	10.4	3.1	7.6	60	1023.9	5	0	9	27	07	97	01	1	-
3	8.1	4.0	8.1	72	1023.7	2	0	9	00	00	97	02	0	-
4	12.7	1.9	7.0	48	1014.5	1	1	6	22	01	97	03	0	-
5	10.4	9.0	11.5	91	1009.1	6	0	9	00	00	96	10	1	-
6	9.8	6.9	9.9	82	1002.1	8	8	5	18	01	97	03	1	-
7	7.9	4.2	8.3	78	1011.4	2	2	9	25	01	97	01	1	-
8	6.5	6.3	9.5	99	1010.1	8	4	3	04	05	96	61	6	2.1
9	5.8	4.6	8.5	92	1016.2	7	3	5	00	00	97	03	2	-
10	8.0	7.8	10.0	99	1006.6	8	8	2	34	04	95	51	5	0.0
11	8.2	7.4	10.3	94	1009.5	8	8	2	00	00	95	10	2	-
12	7.8	7.4	10.3	97	1011.8	8	8	4	00	00	96	51	2	0.0
13	4.1	3.4	7.8	95	1021.2	4	0	9	00	00	96	10	1	-
14	6.4	6.4	9.6	100	1027.0	9	9	.	00	00	92	45	4	-
15	14.1	11.5	13.6	84	1027.3	0	0	9	00	00	96	10	0	-
16	10.3	8.9	11.4	91	1029.2	4	1	6	00	00	96	10	1	-
17	9.2	5.7	9.2	79	1029.0	0	0	9	00	00	97	02	0	-
18	12.3	10.6	12.8	89	1022.7	0	0	9	00	00	96	10	0	-
19	14.8	7.8	10.6	63	1017.4	0	0	9	14	02	97	02	0	-
20	16.1	8.5	11.1	61	1012.9	3	3	5	16	01	97	03	1	-
21	7.2	4.5	8.4	83	1017.3	0	0	9	20	02	97	02	6	0.4
22	11.0	6.6	9.7	74	1016.9	6	4	5	16	02	96	10	2	-
23	10.4	9.4	11.8	93	1013.8	0	0	9	11	02	96	10	0	-
24	9.3	6.3	9.5	81	1016.6	6	3	5	20	01	97	01	1	-
25	6.8	3.0	7.6	77	1022.5	0	0	9	18	02	97	02	0	-
26	9.7	7.6	10.4	87	1016.3	8	4	5	00	00	97	02	2	-
27	10.2	9.4	11.8	95	1007.3	7	7	5	36	02	97	01	2	-
28	7.3	6.6	9.8	96	1007.9	8	8	2	29	04	96	20	5	0.2
29	4.7	3.5	7.8	92	1014.9	8	8	3	32	09	96	51	5	0.1
30	4.9	3.5	7.8	90	1016.2	8	8	3	34	12	97	02	2	-
31	6.9	2.0	7.1	71	1013.3	6	0	9	34	12	98	03	2	-

Godz. 07

DNI	TEMPERATURA POWIETRZA T	TEMPERATURA PUNKTU ROSY T_d	PRĘŻNOŚĆ PARY WODNEJ e	WILGOTNOŚĆ WZGLĘDNA U	CIŚNIENIE ATMOSFERYCZNE P_o	ZACHMURZENIE N	N_h	h	WIATR dd	v	WIDZIALNOŚĆ V	POGODA ww	W	OPAD R
1	11.0	6.3	9.6	73	1029.8	7	0	9	27	05	97	02	1	-
2	12.3	3.3	7.8	54	1025.1	2	0	9	36	04	98	01	1	-
3	15.4	5.4	9.0	51	1021.3	0	0	9	00	00	97	02	0	-
4	16.6	8.2	10.9	58	1013.2	7	1	6	00	00	97	03	1	-
5	11.4	10.8	13.0	96	1002.5	8	5	3	18	02	95	10	2	-
6	12.6	8.4	11.0	76	1001.4	3	2	4	25	09	97	02	6	5.6
7	10.0	5.7	9.1	74	1012.3	3	0	9	00	00	97	01	1	-
8	6.4	6.2	9.5	98	1010.1	8	8	2	36	08	95	51	6	2.5
9	6.2	5.3	8.9	94	1014.1	8	7	3	02	05	96	10	2	-
10	8.2	7.8	10.6	97	1006.7	8	8	1	36	03	95	10	5	0.1
11	9.3	7.6	10.4	89	1009.3	7	7	4	00	00	97	02	2	-
12	7.4	7.0	10.0	97	1014.3	8	8	3	00	00	95	10	5	0.0
13	6.3	4.9	8.7	91	1024.1	5	5	6	36	02	97	01	1	-
14	11.0	7.9	10.7	81	1027.8	2	0	9	00	00	95	10	4	-
15	17.2	13.0	14.9	76	1027.7	3	2	9	16	01	97	03	0	-
16	14.7	8.9	11.4	68	1030.1	7	2	6	34	01	96	10	1	-
17	12.8	8.4	11.0	75	1028.3	0	0	9	36	01	97	02	0	-
18	15.0	8.1	10.8	63	1021.3	1	0	9	11	02	97	02	0	-
19	15.6	7.2	10.1	57	1016.8	0	0	9	14	02	97	02	0	-
20	14.2	9.4	11.8	73	1013.0	6	6	9	29	01	97	01	1	-
21	10.2	5.9	9.3	75	1018.9	1	1	4	18	02	97	03	0	-
22	12.2	7.0	10.0	71	1016.1	8	8	9	16	02	97	03	1	-
23	16.9	11.0	13.1	68	1010.7	7	1	9	11	07	96	10	1	-
24	12.7	3.6	7.9	54	1017.7	7	0	9	20	05	97	02	2	-
25	11.8	3.5	7.9	57	1023.2	2	0	9	20	04	98	01	0	-
26	13.1	7.9	10.6	70	1012.2	8	8	9	11	02	96	10	2	-
27	10.6	8.2	10.8	85	1006.1	8	6	5	32	05	97	02	2	-
28	6.7	6.0	9.4	96	1007.9	8	8	2	32	08	96	51	5	0.3
29	5.4	4.2	8.3	92	1015.6	8	8	3	29	08	96	51	5	0.5
30	5.5	4.1	8.2	91	1014.8	8	8	4	34	12	97	02	2	-
31	9.4	1.8	6.9	59	1013.7	3	0	9	34	12	98	02	1	-

Godz. 13

1	19.9	5.1	8.8	38	1027.7	7	0	9	27	09	97	02	2	-
2	14.8	5.1	8.8	52	1026.8	0	0	9	04	04	98	02	0	-
3	25.5	2.3	7.2	22	1018.6	0	0	9	25	07	98	02	0	-
4	23.3	11.9	14.0	49	1011.0	3	1	5	20	07	97	03	8	1.4
5	14.8	6.9	9.9	59	1000.5	7	5	4	22	09	97	25	6	0.1
6	14.6	5.4	8.9	54	1006.6	6	6	5	27	09	98	01	1	-
7	10.7	4.5	8.4	66	1013.2	8	3	5	04	02	96	05	1	-
8	9.1	5.1	8.8	76	1013.8	7	7	6	36	08	98	01	5	0.3
9	6.5	6.3	9.5	99	1011.4	8	7	1	36	05	95	61	2	0.5
10	10.1	6.5	9.7	78	1008.2	8	8	2	32	03	96	10	5	0.0
11	10.2	6.1	9.4	76	1009.9	8	8	4	22	04	97	02	2	-
12	8.6	6.9	9.9	89	1017.0	8	8	5	04	03	96	10	2	-
13	9.7	5.8	9.2	77	1025.5	7	7	6	36	03	97	03	1	-
14	20.4	12.1	14.1	59	1027.8	3	3	5	11	03	97	02	0	-
15	24.3	11.7	13.8	45	1027.1	7	3	5	00	00	98	03	1	-
16	14.8	7.6	10.4	62	1030.5	1	1	9	34	03	97	02	1	-
17	18.7	10.0	12.2	57	1027.0	0	0	9	36	03	97	02	0	-
18	24.9	4.8	8.6	27	1019.5	1	0	9	11	08	97	03	0	-
19	24.8	8.4	11.0	35	1014.4	0	0	9	11	08	98	02	0	-
20	15.1	11.8	13.8	81	1012.8	6	2	6	02	04	97	01	1	-
21	15.6	0.0	6.1	34	1018.8	5	5	5	27	08	98	02	1	-
22	16.0	11.2	13.3	73	1017.0	8	8	5	22	05	97	02	2	-
23	15.3	7.5	10.4	60	1013.6	7	4	5	27	06	97	02	2	-
24	14.4	3.2	7.7	47	1020.0	7	7	6	22	07	98	02	2	-
25	15.5	4.7	7.6	49	1021.7	6	5	6	36	06	97	03	1	-
26	13.6	9.1	11.6	74	1009.7	8	4	4	14	04	96	10	6	0.1
27	10.8	9.0	11.5	89	1006.7	8	8	3	34	05	96	10	2	-
28	7.4	5.8	9.2	91	1010.0	8	7	3	29	08	96	20	5	0.1
29	6.3	5.4	9.0	94	1017.4	8	8	3	32	08	96	10	5	0.0
30	8.2	2.8	7.5	69	1014.7	4	4	4	34	16	98	03	1	-
31	10.8	1.9	7.0	54	1015.5	0	0	9	34	12	98	02	0	-

Godz. 19

1	15.1	- 0.2	6.0	35	1025.4	7	8	9	27	07	97	02	2	-
2	10.0	4.2	8.2	67	1025.2	0	0	9	04	01	98	02	0	-
3	17.5	2.8	7.5	37	1016.2	2	0	9	00	00	97	02	0	-
4	14.1	12.7	14.6	91	1010.4	7	7	9	36	01	95	10	9	9.8
5	14.1	5.0	8.7	54	1002.5	2	0	9	27	08	97	01	1	-
6	12.4	4.3	8.3	58	1009.6	7	7	9	29	06	98	01	2	-
7	8.0	6.9	10.0	93	1012.5	8	3	4	04	01	96	61	6	1.4
8	8.8	4.3	8.3	73	1015.9	5	2	9	04	03	93	01	1	-
9	7.2	6.6	9.7	96	1008.6	8	6	2	36	03	96	10	6	2.0
10	7.6	6.7	9.8	94	1009.3	8	8	2	00	00	94	10	2	-
11	10.2	7.1	10.0	81	1010.5	8	8	5	00	00	97	02	2	-
12	8.2	6.0	9.4	86	1019.2	7	7	6	02	01	98	02	1	-
13	8.5	6.5	9.7	88	1026.2	1	0	9	36	01	97	03	1	-
14	19.4	13.1	15.1	67	1026.5	3	0	9	09	01	97	02	0	-
15	12.6	10.1	12.4	85	1027.6	4	1	9	34	03	96	10	1	-
16	12.1	7.6	10.4	74	1030.0	3	3	9	34	03	97	03	0	-
17	17.4	11.2	13.3	67	1024.0	0	0	9	00	00	97	02	0	-
18	22.6	7.3	10.2	37	1017.0	0	0	9	11	04	97	02	0	-
19	22.1	8.2	10.8	41	1013.0	1	1	6	14	05	97	01	0	-
20	9.8	7.7	10.5	87	1015.3	8	5	5	27	06	97	61	8	1.0
21	11.7	6.0	9.3	68	1018.9	6	1	5	09	01	97	01	2	-
22	14.2	10.8	13.0	80	1016.0	3	0	9	04	02	97	01	1	-
23	12.6	8.2	10.9	74	1014.4	3	1	5	04	02	97	01	1	-
24	13.2	2.3	7.2	47	1021.0	0	0	9	25	06	98	01	1	-
25	10.9	6.2	9.5	73	1019.8	7	3	6	34	03	97	02	2	-
26	12.4	9.0	11.5	80	1007.8	7	7	5	09	02	97	02	6	0.1
27	7.8	6.5	9.7	91	1008.0	8	8	3	29	05	96	51	6	0.1
28	5.5	4.1	8.2	91	1012.7	8	7	3	32	09	96	51	2	0.0
29	5.7	4.1	8.2	89	1018.0	8	8	4	32	09	97	02	2	-
30	7.2	1.8	7.0	69	1014.8	6	6	9	34	16	98	01	1	-
31	10.2	- 1.6	5.4	44	1015.7	0	0	9	34	08	98	02	0	-

Godz. 01

DNI	TEMPERATURA POWIETRZA T	TEMPERATURA PUNKTU ROSY T_d	PRĘŻNOŚĆ PARY WODNEJ e	WILGOTNOŚĆ WZGLĘDNA U	CIŚNIENIE ATMOSFERYCZNE P_o	ZACHMURZENIE N	N_h	h	WIATR dd	v	WIDZIALNOŚĆ V	POGODA ww	W	OPAD R
1	7.7	4.8	8.6	82	1032.3	1	0	9	27	03	97	01	1	–
2	9.0	0.0	6.1	53	1026.4	4	0	9	26	03	97	03	0	–
3	9.6	– 1.1	5.6	47	1022.1	2	0	9	15	02	98	02	0	–
4	12.8	9.3	11.7	79	1014.8	2	2	9	30	03	97	02	1	–
5	11.4	4.6	12.0	89	1007.1	7	5	5	11	02	96	10	1	–
6	7.9	7.2	10.2	96	999.7	8	7	4	04	03	96	61	2	6.4
7	5.4	4.5	8.4	94	1010.1	5	3	9	09	01	97	03	1	–
8	7.9	6.4	9.6	90	1011.7	8	6	3	03	03	95	61	6	2.9
9	7.1	5.5	9.1	90	1015.8	7	5	9	36	01	96	10	2	–
10	5.3	5.1	8.8	98	1008.2	8	7	3	02	06	95	53	6	4.9
11	4.3	4.3	8.3	100	1008.9	8	8	3	14	01	93	44	5	0.0
12	7.8	7.8	10.6	100	1011.5	8	8	3	13	01	94	10	5	0.1
13	6.6	5.7	9.2	94	1019.7	1	0	9	12	02	97	02	0	–
14	8.7	8.1	10.8	96	1025.4	2	0	9	17	02	97	02	1	–
15	14.1	12.3	14.3	89	1025.5	3	0	9	21	01	97	02	1	–
16	8.8	7.1	10.1	89	1029.0	4	0	9	34	02	96	10	1	–
17	12.2	8.8	11.3	80	1026.5	2	0	9	09	02	97	02	0	–
18	14.5	9.5	11.9	72	1020.0	0	0	9	09	02	97	02	0	–
19	14.8	9.8	12.1	72	1013.0	0	0	9	10	04	98	02	0	–
20	10.3	9.1	11.6	92	1013.3	7	4	4	24	03	96	10	9	0.6
21	7.0	5.4	9.0	90	1017.4	6	6	4	20	02	97	03	1	–
22	11.1	7.6	10.4	79	1016.1	8	8	4	18	02	97	60	2	0.0
23	16.0	10.4	12.6	69	1008.6	6	0	9	14	02	96	05	2	–
24	9.9	3.3	7.7	63	1015.8	2	0	9	19	03	97	02	1	–
25	5.7	4.1	8.2	89	1022.3	3	0	9	16	01	97	01	0	–
26	10.8	10.2	12.5	96	1014.1	8	8	9	10	01	96	61	6	3.1
27	6.9	6.9	9.9	100	1007.7	8	8	3	33	03	93	44	6	1.0
28	8.1	6.6	9.7	90	1012.5	8	5	3	36	08	96	61	6	2.0
29	8.5	2.3	7.2	65	1018.1	7	3	5	36	02	97	02	2	–
30	7.7	3.2	7.7	73	1020.1	0	0	9	35	05	98	02	0	–
31	8.5	1.8	6.9	62	1017.7	7	7	5	36	03	98	02	1	–

Godz. 07

DNI	TEMPERATURA POWIETRZA T	TEMPERATURA PUNKTU ROSY T_d	PRĘŻNOŚĆ PARY WODNEJ e	WILGOTNOŚĆ WZGLĘDNA U	CIŚNIENIE ATMOSFERYCZNE P_o	ZACHMURZENIE N	N_h	h	WIATR dd	v	WIDZIALNOŚĆ V	POGODA ww	W	OPAD R
1	9.1	4.9	8.6	75	1031.6	5	0	9	27	03	96	10	1	–
2	9.1	2.5	7.3	63	1026.8	3	0	9	29	02	97	01	1	–
3	13.9	3.9	8.1	51	1020.3	1	0	9	15	02	97	01	0	–
4	15.2	11.9	13.9	81	1013.1	2	2	9	13	01	97	01	9	–
5	13.8	12.1	14.2	90	1001.0	8	5	4	16	06	96	60	8	2.0
6	11.1	8.7	11.2	85	1002.3	6	3	5	20	07	97	03	6	0.4
7	8.2	5.8	9.2	85	1010.5	7	4	9	09	01	97	01	2	–
8	8.3	5.9	9.3	84	1012.8	6	2	5	32	02	96	10	6	0.4
9	7.7	6.6	9.8	93	1014.1	8	8	9	36	04	96	10	2	–
10	4.9	4.4	8.4	97	1008.8	8	8	3	02	06	95	10	5	0.1
11	5.5	5.3	8.9	98	1007.9	8	8	3	18	02	93	44	4	–
12	8.2	7.8	10.6	97	1013.0	2	0	9	14	01	95	28	1	–
13	10.9	7.8	10.6	81	1022.7	5	0	9	11	02	96	10	1	–
14	13.3	11.2	13.3	87	1025.8	3	0	9	12	02	96	10	1	–
15	11.8	9.0	11.5	83	1026.4	6	4	9	00	00	97	03	1	–
16	9.3	6.8	9.8	84	1030.0	3	1	9	03	04	96	10	1	–
17	14.6	9.2	11.6	70	1026.0	1	0	9	07	03	97	02	0	–
18	15.8	9.3	11.7	65	1017.7	1	0	9	10	04	97	02	0	–
19	16.5	10.5	12.7	68	1012.9	0	0	9	12	02	98	02	0	–
20	12.4	10.3	12.5	87	1012.6	6	4	4	18	02	96	10	2	–
21	10.2	6.4	9.6	77	1018.3	2	1	5	22	04	97	02	1	–
22	12.0	11.4	13.5	96	1015.2	8	8	3	18	03	95	52	6	0.9
23	13.1	8.8	11.3	75	1010.4	8	8	9	22	03	97	03	2	–
24	11.4	5.9	9.3	69	1016.7	5	4	5	22	06	97	03	1	–
25	10.8	6.1	9.4	73	1022.2	7	5	5	18	01	97	03	1	–
26	11.6	10.4	12.6	93	1010.2	7	4	4	19	03	96	10	6	3.2
27	7.4	7.4	10.3	100	1008.6	8	8	3	36	02	92	44	4	–
28	7.7	4.8	8.6	82	1013.4	8	3	4	34	05	96	61	6	2.0
29	9.3	2.5	7.3	62	1019.4	7	4	5	33	02	97	01	2	–
30	9.7	3.8	8.0	67	1019.4	1	0	9	34	07	98	02	0	–
31	10.6	1.9	7.0	55	1017.6	5	3	9	33	03	98	03	2	–

Godz. 13

DNI	TEMPERATURA POWIETRZA T	TEMPERATURA PUNKTU ROSY T_d	PRĘŻNOŚĆ PARY WODNEJ e	WILGOTNOŚĆ WZGLĘDNA U	CIŚNIENIE ATMOSFERYCZNE P_o	ZACHMURZENIE N	N_h	h	WIATR dd	v	WIDZIALNOŚĆ V	POGODA ww	W	OPAD R
1	11.8	4.9	8.6	62	1030.4	6	0	9	27	06	97	02	2	–
2	12.0	2.4	7.2	52	1027.2	0	0	9	29	01	98	02	0	–
3	25.5	0.4	6.3	19	1017.4	1	0	9	16	05	98	02	0	–
4	14.4	7.6	10.4	64	1012.6	6	3	9	32	02	97	01	9	0.0
5	16.0	3.8	8.0	44	1001.2	7	5	5	24	09	98	03	6	0.1
6	12.4	5.6	9.1	63	1007.4	7	6	5	22	06	97	03	2	–
7	16.3	5.3	8.9	48	1011.0	8	4	5	11	03	97	03	2	–
8	11.6	4.1	8.2	60	1014.3	6	2	5	36	02	97	02	2	–
9	6.1	5.0	8.7	92	1012.0	8	6	3	36	07	96	61	2	1.6
10	4.6	4.4	8.3	98	1010.6	8	8	3	36	04	94	51	4	0.7
11	9.0	6.5	9.6	84	1009.1	8	8	4	24	02	96	10	5	0.0
12	10.7	7.4	10.3	80	1015.7	1	1	4	04	04	97	01	0	–
13	10.8	7.3	10.2	79	1023.3	5	3	5	02	04	97	02	2	–
14	16.8	11.9	13.9	73	1025.9	4	3	5	36	03	97	02	0	–
15	11.5	8.9	11.4	84	1028.0	7	0	9	34	01	96	10	2	–
16	10.1	7.0	10.0	81	1030.1	1	0	9	36	04	97	02	0	–
17	16.2	9.8	12.1	66	1024.3	1	1	5	02	04	97	03	0	–
18	25.2	11.8	13.9	43	1016.0	3	3	5	14	05	97	03	0	–
19	24.6	7.0	10.0	32	1011.4	3	3	6	18	06	98	03	0	–
20	12.5	8.9	11.4	79	1013.0	8	4	4	19	04	96	80	6	0.5
21	14.3	1.8	7.0	43	1018.4	6	4	5	26	04	98	01	1	–
22	14.3	11.7	13.8	84	1016.6	3	2	4	32	04	96	05	5	0.1
23	17.5	4.8	8.6	43	1012.7	6	5	5	23	05	97	03	6	0.0
24	13.0	5.1	8.8	59	1020.3	6	6	5	27	06	97	03	1	–
25	11.8	6.3	9.6	69	1020.9	7	4	5	01	04	98	03	2	–
26	12.6	10.1	12.4	85	1007.9	6	5	4	36	02	97	01	2	–
27	7.9	5.9	9.3	87	1010.7	8	8	4	01	05	96	10	4	–
28	8.8	6.4	9.6	85	1015.6	8	6	4	32	06	96	61	6	4.7
29	11.3	5.0	8.7	65	1020.6	2	1	5	27	03	98	02	1	–
30	10.6	2.8	7.4	58	1019.6	2	0	9	35	06	98	02	0	–
31	12.4	3.5	7.8	54	1018.2	1	0	9	32	03	98	02	1	–

Godz. 19

DNI	TEMPERATURA POWIETRZA T	TEMPERATURA PUNKTU ROSY T_d	PRĘŻNOŚĆ PARY WODNEJ e	WILGOTNOŚĆ WZGLĘDNA U	CIŚNIENIE ATMOSFERYCZNE P_o	ZACHMURZENIE N	N_h	h	WIATR dd	v	WIDZIALNOŚĆ V	POGODA ww	W	OPAD R
1	12.0	0.8	6.5	46	1027.4	6	0	9	27	02	97	02	2	–
2	15.4	2.2	7.2	41	1024.8	1	0	9	00	00	98	03	0	–
3	21.7	1.6	6.8	26	1014.6	4	1	9	09	01	98	03	0	–
4	14.3	8.6	11.2	69	1010.5	6	3	5	00	00	97	03	1	–
5	11.2	4.6	9.5	64	1002.9	6	1	5	26	03	98	03	2	–
6	11.4	5.9	9.3	69	1009.0	7	6	5	00	00	97	02	2	–
7	10.7	7.2	10.1	79	1011.0	8	8	9	06	01	96	61	2	0.1
8	8.3	6.6	9.7	89	1015.5	7	0	9	03	01	96	10	2	–
9	5.3	5.1	8.8	98	1009.4	8	6	3	36	07	95	63	6	13.9
10	4.2	4.0	8.1	98	1010.9	8	8	3	36	04	95	20	6	3.0
11	7.8	7.4	10.3	97	1010.1	8	8	3	00	00	95	20	2	0.2
12	9.6	4.7	8.5	71	1016.9	2	0	9	04	06	97	02	0	–
13	11.2	5.6	9.1	68	1023.7	7	3	9	04	04	97	02	1	–
14	15.6	11.4	13.4	76	1025.0	6	0	9	04	01	97	02	1	–
15	10.7	7.8	10.6	82	1028.3	6	0	9	36	01	96	10	2	–
16	8.9	7.0	10.0	88	1027.7	4	1	5	03	05	97	03	0	–
17	14.8	9.2	11.6	69	1021.0	0	0	9	04	01	97	01	0	–
18	22.3	9.4	11.8	44	1013.5	2	2	5	09	04	98	02	0	–
19	12.0	9.9	12.2	87	1012.5	6	6	4	26	05	97	02	1	–
20	11.6	5.9	9.3	68	1015.3	2	0	9	28	02	97	01	8	2.0
21	14.4	3.2	7.7	47	1017.7	7	4	5	00	00	98	03	1	–
22	18.0	14.2	16.2	78	1012.5	5	2	9	09	03	96	05	1	–
23	15.8	4.6	8.5	47	1013.5	5	2	5	21	03	97	01	2	*
24	11.6	4.6	8.5	62	1021.2	0	0	9	27	01	97	02	1	–
25	11.0	6.6	9.7	74	1017.9	8	3	5	04	04	97	03	2	–
26	10.6	9.2	11.6	91	1007.4	8	5	4	04	02	96	60	2	0.0
27	8.2	6.0	9.4	86	1012.5	7	4	3	36	05	96	21	5	0.0
28	8.5	4.9	8.7	78	1017.2	8	3	4	34	03	97	21	6	1.2
29	8.8	2.4	7.3	64	1021.3	2	0	9	02	04	98	01	0	–
30	9.3	1.6	6.9	59	1018.8	3	1	9	36	04	98	03	0	–
31	11.5	2.2	7.2	53	1017.4	2	0	9	36	02	98	02	0	–

Godz. 01

DNI	TEMPERATURA POWIETRZA T	TEMPERATURA PUNKTU ROSY T_d	PREŻNOŚĆ PARY WODNEJ e	WILGOTNOŚĆ WZGLĘDNA U	CIŚNIENIE ATMOSFERYCZNE P_o	ZACHMURZENIE N	N_h	h	WIATR dd	v	WIDZIALNOŚĆ V	POGODA ww	W	OPAD R
1	5.4	2.7	7.4	83	1029.5	2	0	9	25	02	97	01	1	-
2	8.5	3.2	7.6	69	1020.9	0	0	9	27	04	97	02	1	-
3	5.7	1.7	6.9	76	1023.4	2	0	9	24	01	98	01	0	-
4	9.0	4.3	8.3	72	1016.3	2	0	9	00	00	97	02	0	-
5	12.2	10.5	12.7	89	1009.2	4	0	9	24	02	97	01	8	0.0
6	8.8	6.4	9.6	85	1004.3	0	0	9	21	02	97	01	1	-
7	9.6	8.2	10.8	91	1011.2	8	8	3	27	02	96	21	6	2.4
8	9.8	9.2	11.6	96	1009.9	8	8	4	04	03	96	95	8	10.0
9	10.0	9.0	11.5	93	1014.2	8	8	2	00	00	95	10	8	0.3
10	13.7	8.3	11.0	70	1005.3	0	0	9	04	02	97	02	1	-
11	11.2	10.4	12.6	95	1008.8	8	8	3	23	02	95	51	2	0.0
12	9.5	7.4	10.3	87	1010.0	8	8	4	29	03	97	02	2	-
13	9.6	8.8	11.3	95	1017.7	8	8	3	30	05	95	53	5	0.0
14	12.5	11.9	14.0	96	1026.4	7	7	4	03	01	97	03	8	1.2
15	11.6	11.0	13.1	96	1028.7	0	0	9	09	01	95	10	1	-
16	13.6	12.3	14.3	92	1027.5	0	0	9	00	00	97	02	0	-
17	13.2	12.8	14.8	98	1028.9	8	8	5	14	02	96	10	2	-
18	12.6	10.3	12.5	86	1026.0	0	0	9	09	01	97	02	0	-
19	11.5	8.5	11.1	82	1021.4	0	0	9	13	01	97	02	0	-
20	12.1	8.3	10.9	77	1018.2	0	0	9	11	02	97	02	1	-
21	10.6	9.4	11.8	92	1014.3	8	8	4	29	03	96	25	8	2.6
22	6.4	4.8	8.6	89	1019.7	0	0	9	00	00	97	02	1	-
23	9.0	6.9	9.9	86	1018.0	0	0	9	12	01	96	10	1	-
24	12.8	11.5	13.6	92	1015.8	8	8	4	32	02	97	21	2	0.0
25	4.2	3.5	7.8	95	1023.1	2	0	9	23	01	96	10	1	-
26	6.7	3.9	8.1	82	1020.7	2	0	9	11	01	97	02	0	-
27	10.8	9.8	12.1	94	1007.9	8	8	6	05	01	96	61	6	0.4
28	9.0	8.4	11.0	96	1005.7	6	3	5	33	01	96	10	1	-
29	7.0	5.4	9.0	90	1010.6	8	8	3	22	02	97	02	2	-
30	9.5	8.3	10.9	92	1007.8	8	8	3	36	08	97	02	9	7.1
31	7.3	6.4	9.6	94	1006.2	8	8	3	36	04	96	10	6	0.4

Godz. 07

DNI	TEMPERATURA POWIETRZA T	TEMPERATURA PUNKTU ROSY T_d	PREŻNOŚĆ PARY WODNEJ e	WILGOTNOŚĆ WZGLĘDNA U	CIŚNIENIE ATMOSFERYCZNE P_o	ZACHMURZENIE N	N_h	h	WIATR dd	v	WIDZIALNOŚĆ V	POGODA ww	W	OPAD R
1	7.0	4.0	8.1	81	1029.1	6	5	9	22	01	97	01	1	-
2	10.4	3.3	7.8	62	1020.8	3	1	6	29	07	97	03	0	-
3	10.4	2.5	7.3	58	1022.1	1	0	9	22	04	98	02	0	-
4	13.0	7.3	10.2	68	1013.8	0	0	9	22	02	97	02	0	-
5	11.2	10.8	13.0	97	1007.1	7	7	6	13	02	96	28	4	-
6	14.0	11.4	13.5	84	1000.5	5	5	5	22	08	97	01	1	-
7	9.4	5.2	8.9	75	1012.5	7	7	9	32	02	97	01	2	-
8	12.2	11.1	13.2	93	1009.1	8	8	4	17	02	96	10	9	0.0
9	10.8	10.0	12.3	95	1011.8	8	8	2	02	05	95	10	4	-
10	16.1	9.9	12.2	66	1005.4	4	1	9	13	02	97	01	1	-
11	10.3	9.1	11.6	92	1009.1	8	8	4	25	03	96	10	5	0.0
12	8.2	6.7	9.8	90	1011.7	8	8	4	30	03	97	60	2	0.1
13	10.8	10.4	12.6	97	1020.6	8	8	3	32	05	95	51	6	0.2
14	13.8	13.3	15.2	97	1027.2	8	8	1	00	00	95	28	2	-
15	14.8	12.6	14.6	87	1029.0	2	0	9	00	00	95	10	4	-
16	16.2	13.0	15.0	81	1028.9	6	4	9	20	03	97	01	1	-
17	15.4	13.6	15.6	89	1028.7	7	5	6	12	02	96	10	2	-
18	15.2	11.9	13.9	81	1025.5	7	7	9	11	01	97	03	1	-
19	16.0	8.6	11.2	62	1020.9	0	0	9	12	03	97	02	0	-
20	15.8	10.8	12.9	72	1015.6	7	5	6	13	02	97	03	1	-
21	8.8	5.5	9.0	80	1017.8	6	3	4	26	05	97	01	6	0.2
22	12.5	5.7	9.2	63	1019.2	5	0	9	20	03	97	03	1	-
23	14.8	9.4	11.8	70	1017.3	0	0	9	14	05	96	10	0	-
24	11.8	11.6	13.7	99	1016.8	8	8	2	27	02	95	28	4	-
25	8.8	5.5	9.0	80	1023.3	0	0	9	27	05	97	01	0	-
26	12.6	3.5	7.8	54	1016.9	5	3	9	12	04	98	01	1	-
27	10.2	8.8	11.3	91	1005.3	8	8	6	01	05	96	63	6	7.0
28	11.4	10.2	12.5	93	1004.4	8	8	4	28	03	96	10	6	0.5
29	6.0	4.4	8.3	89	1012.8	8	8	4	26	01	97	02	2	-
30	9.4	8.2	10.8	92	1005.9	8	8	4	36	07	96	61	8	0.2
31	7.2	6.1	9.4	93	1006.7	8	8	3	33	03	96	10	6	0.2

Godz. 13

DNI	TEMPERATURA POWIETRZA T	TEMPERATURA PUNKTU ROSY T_d	PREŻNOŚĆ PARY WODNEJ e	WILGOTNOŚĆ WZGLĘDNA U	CIŚNIENIE ATMOSFERYCZNE P_o	ZACHMURZENIE N	N_h	h	WIATR dd	v	WIDZIALNOŚĆ V	POGODA ww	W	OPAD R
1	19.0	7.3	10.2	46	1023.8	6	1	5	26	09	97	03	2	-
2	17.2	- 0.1	6.1	31	1022.9	1	0	9	30	08	98	01	0	-
3	21.8	- 0.5	5.9	23	1019.1	2	0	9	23	04	98	02	0	-
4	25.4	8.5	11.1	34	1010.2	6	3	5	19	03	97	03	1	-
5	16.8	10.5	12.7	66	1001.5	8	8	5	24	08	97	25	2	3.1
6	16.2	4.9	8.7	47	1006.9	8	4	5	22	06	98	03	1	-
7	13.8	4.3	8.3	53	1012.5	8	4	5	06	02	98	03	2	-
8	15.6	12.7	14.7	83	1010.5	8	8	4	22	02	96	10	2	-
9	17.6	14.5	16.5	82	1008.4	2	2	4	04	06	97	01	5	0.0
10	18.1	13.4	15.3	74	1006.7	6	5	5	18	06	96	10	1	-
11	13.1	7.9	10.6	70	1009.3	8	8	4	23	05	97	02	5	0.0
12	10.7	7.8	10.6	82	1013.9	8	8	4	28	05	96	10	6	0.0
13	16.6	12.9	14.8	79	1022.4	7	7	4	25	01	97	02	5	0.0
14	19.2	14.1	16.0	72	1027.6	7	6	4	32	01	96	10	2	-
15	23.8	11.3	13.4	45	1028.1	6	5	6	23	03	98	02	1	-
16	16.2	12.2	14.2	77	1027.9	7	7	5	16	03	97	95	8	20.7
17	22.0	8.0	10.7	41	1028.1	5	1	6	18	02	98	02	2	-
18	22.8	7.1	10.1	36	1023.2	6	6	5	14	07	98	02	1	-
19	23.1	2.5	7.3	26	1018.6	3	1	6	13	10	98	03	0	-
20	22.6	5.1	8.8	32	1013.1	6	4	6	17	04	97	03	1	-
21	14.3	3.6	7.9	48	1018.9	7	7	5	29	04	98	03	2	-
22	17.2	5.2	8.9	45	1018.0	8	8	5	18	06	97	03	2	-
23	22.2	9.8	12.1	45	1015.4	5	4	6	16	07	97	03	1	-
24	9.6	6.8	9.9	83	1020.0	8	8	5	27	04	96	61	2	1.9
25	14.9	0.4	6.3	37	1022.9	5	5	6	25	03	98	02	1	-
26	16.4	2.9	7.5	40	1011.7	8	6	5	13	06	98	02	2	-
27	12.9	10.6	12.8	86	1004.8	8	8	4	00	00	97	02	6	3.1
28	12.6	9.5	11.9	81	1006.1	8	8	4	23	04	97	02	2	-
29	9.8	5.9	9.3	77	1012.6	8	8	4	34	04	98	02	2	-
30	10.4	9.6	12.0	95	1005.4	8	8	3	36	08	96	51	6	0.7
31	9.2	7.7	10.5	91	1009.0	8	8	3	30	05	97	20	5	0.1

Godz. 19

DNI	TEMPERATURA POWIETRZA T	TEMPERATURA PUNKTU ROSY T_d	PREŻNOŚĆ PARY WODNEJ e	WILGOTNOŚĆ WZGLĘDNA U	CIŚNIENIE ATMOSFERYCZNE P_o	ZACHMURZENIE N	N_h	h	WIATR dd	v	WIDZIALNOŚĆ V	POGODA ww	W	OPAD R
1	14.0	1.3	6.7	42	1022.0	7	1	9	27	09	97	02	2	-
2	14.2	4.0	8.1	50	1023.2	0	0	9	30	04	98	02	0	-
3	21.2	5.1	8.8	35	1016.6	2	0	9	24	03	98	02	0	-
4	18.2	11.7	13.8	66	1009.1	7	0	9	26	01	97	02	1	-
5	13.2	9.7	12.0	79	1002.5	6	5	5	21	03	97	01	9	4.1
6	11.2	9.2	11.6	88	1009.4	8	8	5	34	02	96	61	2	0.5
7	12.4	6.8	9.9	69	1011.3	7	5	9	07	03	97	01	2	-
8	13.5	10.7	12.8	83	1012.4	7	5	5	29	03	96	10	2	-
9	19.6	8.6	11.2	49	1006.1	6	2	9	11	03	98	02	1	-
10	14.4	11.0	13.2	80	1008.3	6	3	4	22	02	97	01	2	-
11	11.7	7.6	10.4	76	1009.5	7	7	5	29	02	97	02	2	-
12	10.5	9.5	11.9	94	1016.1	8	8	3	32	05	95	51	2	0.0
13	15.6	14.2	16.2	91	1023.9	8	8	4	32	03	96	81	2	7.3
14	16.6	13.8	15.8	84	1027.0	6	2	5	12	02	97	02	2	-
15	19.4	14.3	16.3	72	1026.8	3	2	5	12	03	98	01	1	-
16	16.3	14.0	16.0	87	1027.8	7	5	5	00	00	97	02	9	3.5
17	18.4	13.0	14.9	71	1025.7	1	1	9	05	02	98	01	1	-
18	18.4	9.4	11.8	56	1020.7	0	0	9	12	02	98	01	1	-
19	19.8	5.8	9.2	40	1017.1	6	4	6	13	03	98	03	1	-
20	15.3	10.6	12.8	74	1011.9	8	8	6	11	05	97	25	2	1.3
21	13.3	3.6	7.9	52	1019.0	7	6	5	29	02	98	03	2	-
22	14.6	7.8	10.6	64	1017.1	5	3	6	18	02	97	01	2	-
23	20.6	9.0	11.5	47	1013.3	7	6	5	19	03	97	02	1	-
24	10.7	7.6	10.4	81	1020.1	7	2	5	28	03	97	02	6	4.8
25	14.4	4.6	8.5	52	1021.0	2	1	9	06	01	98	02	1	-
26	12.0	8.8	11.3	81	1009.8	8	8	5	17	01	97	61	2	0.0
27	13.6	11.0	13.1	84	1005.0	6	2	9	27	01	97	01	2	-
28	11.0	7.9	10.7	81	1008.7	8	8	4	25	03	97	02	2	-
29	10.8	7.5	10.4	80	1010.7	8	8	4	34	05	97	02	2	-
30	8.2	7.1	10.1	93	1005.4	8	7	3	35	08	97	61	5	6.0
31	7.2	6.1	9.4	93	1010.4	8	8	4	30	05	96	51	2	0.0

Godz. 01

DNI	TEMPERATURA POWIETRZA T	TEMPERATURA PUNKTU ROSY T_d	PRĘŻNOŚĆ PARY WODNEJ e	WILGOTNOŚĆ WZGLĘDNA U	CIŚNIENIE ATMOSFERYCZNE P_o	ZACHMURZENIE N	N_h	h	WIATR dd	v	WIDZIALNOŚĆ V	POGODA ww	W	OPAD R
1	6.2	4.8	8.6	91	1030.4	2	0	9	29	02	97	02	1	–
2	9.9	3.3	7.7	63	1022.5	6	0	9	27	04	97	02	1	–
3	6.1	5.4	9.0	95	1023.8	3	0	9	34	01	97	01	0	–
4	11.7	6.5	9.6	70	1015.1	0	0	9	22	02	98	02	0	–
5	10.2	9.8	12.1	97	1009.6	2	2	5	00	00	95	10	9	2.0
6	10.3	8.9	11.4	91	1003.7	7	7	9	22	03	98	03	1	–
7	8.8	8.0	10.7	95	1011.2	8	8	4	00	00	97	02	2	–
8	9.1	8.5	11.1	96	1007.7	0	0	9	09	03	97	02	6	3.4
9	5.6	5.1	8.8	97	1014.6	8	8	4	32	03	97	02	1	–
10	11.4	11.4	13.5	100	1004.1	8	8	2	36	02	91	46	9	0.7
11	9.2	8.4	11.0	95	1009.5	8	8	4	27	02	96	10	2	–
12	8.0	7.1	10.1	94	1011.0	8	8	5	27	02	97	02	2	–
13	8.2	6.5	9.7	89	1019.4	8	8	5	34	03	97	02	2	–
14	8.4	8.4	11.0	100	1026.4	0	0	9	00	00	91	44	4	–
15	10.3	10.3	12.5	100	1027.5	0	0	9	00	00	96	10	0	–
16	12.3	11.7	13.8	96	1026.9	0	0	9	00	00	97	02	0	–
17	11.4	11.0	13.1	98	1028.0	0	0	9	00	00	96	10	8	0.0
18	13.6	6.6	9.7	63	1023.3	0	0	9	09	01	98	02	0	–
19	14.0	7.6	10.4	65	1018.4	0	0	9	18	01	98	02	0	–
20	14.7	7.0	10.0	60	1014.5	0	0	9	14	01	98	01	0	–
21	7.6	7.2	10.1	97	1016.7	8	8	4	27	03	97	25	8	2.6
22	7.7	7.7	10.5	100	1018.6	0	0	9	00	00	98	02	0	–
23	12.2	10.5	12.7	89	1015.8	0	0	9	18	02	96	10	0	–
24	9.2	8.2	10.8	93	1015.4	2	2	5	00	00	97	03	1	–
25	5.4	4.9	8.7	97	1022.6	0	0	9	00	00	97	01	0	–
26	10.1	6.7	9.8	79	1017.7	8	8	5	18	01	98	02	2	–
27	8.3	8.3	11.0	100	1006.6	8	8	2	00	00	93	46	4	–
28	8.6	7.6	10.4	93	1006.5	8	8	4	29	04	96	10	2	–
29	5.2	4.5	8.4	95	1012.7	8	8	4	29	05	97	61	6	0.1
30	6.4	6.4	9.6	100	1011.1	8	8	2	36	07	96	51	5	0.1
31	6.3	6.1	9.4	98	1009.0	8	6	3	34	06	96	61	6	2.0

Godz. 13

DNI	T	T_d	e	U	P_o	N	N_h	h	dd	v	V	ww	W	R
1	18.8	8.0	10.7	49	1026.2	6	1	6	32	06	98	02	1	–
2	19.0	4.3	8.3	38	1024.3	0	0	9	32	05	98	01	0	–
3	23.6	– 1.4	5.5	19	1018.8	0	0	9	27	03	98	02	0	–
4	21.1	8.7	11.3	45	1011.8	3	2	5	32	01	97	01	9	0.0
5	14.4	12.8	14.8	90	1002.2	8	8	4	22	06	96	95	6	1.2
6	15.9	7.6	10.4	58	1007.0	8	6	5	22	07	98	03	1	–
7	12.0	4.8	8.6	61	1012.4	8	3	5	09	06	98	61	2	0.0
8	11.1	9.7	12.1	91	1011.8	8	8	3	29	04	96	10	6	0.2
9	13.3	12.6	14.6	95	1008.1	8	5	2	04	05	96	21	2	1.4
10	11.4	11.2	13.3	99	1007.8	8	8	3	25	03	96	10	5	0.0
11	9.1	6.8	9.8	85	1010.2	8	8	4	27	03	97	02	8	0.0
12	11.2	7.9	10.7	80	1015.2	8	8	5	34	04	97	02	2	–
13	14.5	11.7	13.8	84	1023.3	7	7	4	36	03	97	02	2	–
14	18.6	13.0	15.0	70	1027.8	6	5	5	04	01	98	02	4	–
15	24.7	13.1	15.1	49	1026.1	3	3	6	27	01	98	03	0	–
16	22.8	14.6	16.6	60	1027.5	5	5	5	34	03	97	17	2	–
17	24.3	10.8	13.0	43	1025.7	2	1	7	14	02	98	02	0	–
18	24.2	4.8	8.6	29	1019.9	0	0	9	11	04	98	02	0	–
19	23.3	4.8	8.6	30	1015.8	3	1	8	16	07	98	03	0	–
20	21.1	7.5	10.3	41	1011.5	6	6	5	16	05	98	01	1	–
21	15.2	5.9	9.3	54	1018.4	5	5	6	29	05	98	02	1	–
22	15.6	9.0	11.5	65	1017.1	8	8	5	20	03	97	03	2	–
23	23.5	11.1	13.2	46	1012.5	7	6	6	22	05	97	03	2	–
24	14.9	2.7	7.4	44	1019.3	8	3	5	25	04	97	03	2	–
25	16.3	2.4	7.3	39	1021.8	5	5	7	29	03	98	03	1	–
26	11.2	9.0	11.5	86	1010.2	8	4	4	07	03	96	61	6	0.6
27	13.2	10.9	13.1	86	1005.1	8	6	4	04	03	97	03	6	4.9
28	8.6	7.6	10.4	93	1008.0	8	8	4	29	06	96	10	2	–
29	8.2	5.8	9.2	85	1014.4	8	8	4	32	05	98	02	2	–
30	7.2	6.8	9.9	97	1009.2	8	6	3	32	07	96	61	5	5.7
31	6.7	6.0	9.4	96	1012.0	8	8	3	34	07	97	03	6	1.5

Godz. 07

DNI	T	T_d	e	U	P_o	N	N_h	h	dd	v	V	ww	W	R
1	10.1	7.0	10.0	81	1028.9	7	0	9	25	02	97	02	1	–
2	10.4	5.2	8.8	70	1023.3	2	0	9	29	05	98	02	1	–
3	13.4	5.1	8.8	57	1022.0	0	0	9	22	04	98	01	0	–
4	13.2	8.2	10.9	72	1013.1	6	6	5	22	02	97	02	1	–
5	13.7	13.0	15.0	95	1005.0	6	0	9	18	02	96	10	4	–
6	15.0	10.1	12.3	72	1000.8	6	6	9	22	09	98	03	8	0.1
7	10.3	9.3	11.7	94	1011.8	7	3	5	36	02	96	10	2	–
8	10.4	10.0	12.3	97	1008.6	8	6	3	14	02	95	61	1	1.1
9	8.8	8.6	11.2	99	1011.2	8	6	3	02	05	95	61	4	2.6
10	11.0	11.0	13.1	100	1005.5	8	8	3	29	03	93	51	4	0.0
11	9.1	7.6	10.5	91	1009.0	8	8	4	25	01	96	10	2	–
12	8.6	7.8	10.6	94	1013.1	8	8	5	32	02	97	02	2	–
13	7.8	6.9	10.0	94	1022.3	8	8	4	36	03	97	02	2	–
14	9.4	9.4	11.8	100	1027.5	0	0	9	00	00	93	42	4	–
15	15.6	13.7	15.6	88	1027.7	2	0	9	00	00	96	10	4	–
16	15.1	13.3	15.3	89	1028.2	6	6	6	32	02	97	02	1	–
17	15.5	13.4	15.3	87	1027.3	0	0	9	00	00	97	02	4	–
18	16.8	9.6	12.0	63	1023.0	0	0	9	00	00	98	02	0	–
19	16.9	8.6	11.2	58	1017.6	0	0	9	09	03	98	02	0	–
20	16.7	9.0	11.5	61	1013.0	0	0	9	18	02	98	02	0	–
21	9.8	6.2	9.4	78	1019.0	0	0	9	27	05	98	02	1	–
22	12.5	6.9	10.0	69	1017.2	7	7	5	18	04	98	01	1	–
23	15.9	10.3	12.5	69	1013.9	5	0	9	18	03	96	10	1	–
24	10.5	8.7	11.2	88	1018.3	8	8	5	29	05	96	10	1	–
25	11.1	7.2	10.1	77	1023.2	1	0	9	18	02	98	03	0	–
26	11.6	6.3	9.6	70	1014.1	8	8	5	09	03	98	02	2	–
27	10.4	10.4	12.6	100	1005.3	8	8	3	07	01	93	61	4	9.0
28	8.0	7.6	10.4	97	1006.1	8	8	2	27	04	96	10	4	–
29	5.8	4.6	8.5	92	1014.0	8	8	4	27	05	98	02	6	0.1
30	7.1	7.1	10.1	100	1009.3	8	8	2	32	08	95	51	5	0.2
31	6.5	6.3	9.5	99	1009.8	8	7	3	32	08	96	61	6	3.9

Godz. 19

DNI	T	T_d	e	U	P_o	N	N_h	h	dd	v	V	ww	W	R
1	15.2	8.3	11.0	63	1023.7	7	0	9	32	02	97	02	2	–
2	15.3	6.0	9.4	54	1023.8	0	0	9	34	02	98	02	0	–
3	21.0	7.1	10.0	40	1016.2	0	0	9	22	02	98	02	0	–
4	16.1	14.2	16.2	88	1010.6	8	8	5	27	04	96	95	1	0.9
5	15.4	9.7	12.0	69	1002.8	4	3	4	27	04	98	01	9	0.8
6	11.5	8.5	11.1	82	1009.5	8	4	5	34	03	97	03	2	–
7	9.8	7.7	10.5	87	1010.1	8	8	4	36	04	97	61	2	0.4
8	9.4	7.3	10.2	87	1014.1	6	6	4	36	04	97	01	2	–
9	14.0	12.7	14.7	92	1005.8	7	7	4	02	05	96	10	2	–
10	10.0	9.6	12.0	97	1009.8	8	8	3	22	03	95	10	5	0.1
11	9.4	7.7	10.5	89	1010.1	8	8	5	27	01	97	03	2	–
12	9.9	7.2	10.1	83	1017.4	8	8	5	34	02	97	02	2	–
13	13.2	11.9	13.9	92	1024.8	7	7	5	32	02	97	02	2	–
14	19.0	13.2	15.2	69	1026.3	0	0	9	00	00	97	01	1	–
15	23.0	16.0	18.1	65	1025.5	1	1	6	00	00	98	02	0	–
16	16.1	15.4	17.5	96	1027.3	7	7	5	34	01	97	91	9	7.3
17	21.0	7.8	10.6	43	1023.8	0	0	9	09	02	98	02	0	–
18	21.5	6.1	10.8	42	1017.9	0	0	9	14	04	98	01	0	–
19	21.6	7.2	10.1	39	1014.2	1	0	9	18	02	98	01	1	–
20	12.9	10.0	12.2	83	1013.8	7	7	5	29	09	97	02	9	2.5
21	14.1	7.5	10.3	64	1018.5	1	1	6	00	00	98	01	8	0.0
22	16.8	11.9	13.9	73	1016.2	1	1	6	25	01	97	01	1	–
23	15.6	12.5	14.5	82	1013.6	6	5	9	36	04	97	01	8	0.0
24	12.5	6.9	10.0	69	1020.1	4	2	5	34	03	98	01	1	–
25	16.1	5.8	9.2	51	1019.1	5	5	6	16	01	98	01	2	–
26	11.3	10.7	12.9	96	1007.6	7	7	5	00	00	96	10	6	0.8
27	12.2	9.9	12.2	86	1006.0	6	6	5	32	04	97	03	2	–
28	6.4	6.0	9.3	97	1010.7	8	8	4	27	06	96	10	2	–
29	5.6	5.4	8.9	98	1013.6	8	8	3	34	07	96	51	6	0.0
30	6.6	6.4	9.6	98	1009.7	8	6	3	34	06	96	61	4	7.0
31	7.3	4.8	8.6	84	1013.0	8	8	4	32	05	97	03	6	0.2

Godz. 01

DNI	TEMPERATURA POWIETRZA T	TEMPERATURA PUNKTU ROSY T_d	PRĘŻNOŚĆ PARY WODNEJ e	WILGOTNOŚĆ WZGLĘDNA U	CIŚNIENIE ATMOSFERYCZNE P_o	ZACHMURZENIE N	N_h	h	WIATR dd	v	WIDZIALNOŚĆ V	POGODA ww	W	OPAD R
1	6.0	4.4	8.3	89	1032.3	0	0	9	30	03	97	02	1	-
2	8.3	2.1	7.1	65	1025.4	6	0	9	33	06	97	02	2	-
3	9.1	4.9	8.6	75	1023.3	1	0	9	18	01	97	01	0	-
4	13.9	8.4	11.0	69	1014.6	6	6	4	18	02	97	03	1	-
5	11.3	9.9	12.2	91	1008.9	0	0	9	15	01	96	10	1	-
6	10.7	9.9	11.9	92	1000.5	8	8	4	19	06	96	61	1	0.3
7	7.4	5.9	9.3	90	1011.5	7	7	9	16	02	96	10	2	-
8	6.4	6.4	9.6	100	1009.5	8	8	3	04	04	96	61	6	2.9
9	6.2	5.3	8.9	94	1015.7	8	8	4	00	00	97	02	1	-
10	9.0	9.0	11.5	100	1006.7	9	9	.	00	00	92	47	6	0.6
11	7.0	7.0	10.0	100	1009.6	8	8	3	27	04	96	53	5	0.1
12	7.6	7.2	10.1	97	1012.0	8	8	4	27	02	96	10	2	-
13	6.4	5.7	9.2	95	1020.7	0	0	9	11	02	96	10	0	-
14	9.5	8.7	11.2	95	1026.4	0	0	9	13	02	96	10	0	-
15	13.5	11.5	13.5	87	1026.9	0	0	9	18	02	96	10	1	-
16	13.5	11.5	13.5	87	1028.5	0	0	9	04	02	97	02	1	-
17	10.8	6.3	9.6	74	1027.9	0	0	9	09	02	97	02	0	-
18	13.8	6.6	9.7	62	1021.4	0	0	9	12	03	97	02	0	-
19	14.3	8.2	10.8	67	1016.2	0	0	9	16	03	97	02	0	-
20	12.1	10.8	12.9	91	1012.7	0	0	9	25	02	97	02	0	-
21	5.1	5.1	8.8	100	1018.2	0	0	9	26	02	96	10	1	-
22	9.4	6.9	9.9	84	1017.5	8	8	4	23	02	97	02	1	-
23	12.7	10.4	12.6	86	1012.6	0	0	9	18	05	97	01	1	-
24	8.7	6.6	9.7	86	1017.1	0	0	9	30	01	97	02	1	-
25	4.8	3.4	7.8	90	1023.0	0	0	9	00	00	97	02	0	-
26	12.7	6.9	10.0	68	1014.6	8	8	4	14	03	96	25	2	0.0
27	8.7	8.7	11.2	100	1006.4	9	9	.	02	01	91	45	9	0.0
28	6.3	6.1	9.4	98	1009.2	8	8	4	36	06	96	10	5	0.0
29	5.0	2.5	7.3	84	1016.6	8	8	4	02	06	97	02	5	0.0
30	4.2	2.2	7.2	87	1016.2	8	8	4	03	08	97	02	2	-
31	4.1	1.3	6.7	82	1014.7	7	0	9	36	08	97	03	1	-

Godz. 07

DNI	TEMPERATURA POWIETRZA T	TEMPERATURA PUNKTU ROSY T_d	PRĘŻNOŚĆ PARY WODNEJ e	WILGOTNOŚĆ WZGLĘDNA U	CIŚNIENIE ATMOSFERYCZNE P_o	ZACHMURZENIE N	N_h	h	WIATR dd	v	WIDZIALNOŚĆ V	POGODA ww	W	OPAD R
1	10.6	7.3	10.2	80	1031.1	7	0	9	33	04	97	01	1	-
2	8.4	2.5	7.3	66	1026.1	7	0	9	35	04	97	02	2	-
3	12.6	7.0	10.0	69	1021.6	0	0	9	25	03	97	02	0	-
4	14.7	7.5	10.4	62	1014.7	7	7	5	36	05	96	10	1	-
5	12.7	10.6	12.8	87	1003.3	8	8	4	23	09	96	80	1	0.0
6	10.8	7.9	10.7	82	1003.6	6	5	4	27	10	97	01	6	0.0
7	10.3	5.5	9.0	72	1011.4	8	4	5	14	03	96	10	2	-
8	7.0	6.8	9.9	98	1010.9	8	8	3	03	03	96	51	6	0.8
9	7.4	5.2	8.8	86	1012.7	8	8	4	06	03	97	02	2	-
10	8.7	8.7	11.2	100	1007.1	9	9	.	00	00	93	47	5	0.4
11	6.2	5.8	9.2	97	1009.2	8	8	3	24	04	96	20	5	0.1
12	7.9	7.0	10.0	94	1013.8	8	8	4	00	00	96	10	2	-
13	8.6	6.7	9.8	88	1022.8	2	2	9	09	01	97	03	0	-
14	11.6	10.2	12.5	91	1027.3	2	0	9	16	01	96	10	1	-
15	14.8	12.5	14.4	86	1027.5	3	0	9	19	01	96	10	1	-
16	14.1	8.4	11.0	68	1029.5	1	1	9	08	02	97	01	1	-
17	14.0	10.2	12.4	78	1027.1	0	0	9	12	03	97	02	0	-
18	14.7	9.1	11.5	69	1020.1	0	0	9	17	03	97	02	0	-
19	16.3	7.1	10.1	54	1015.3	0	0	9	14	04	97	02	0	-
20	12.3	10.2	12.4	87	1013.1	7	7	5	32	03	96	10	1	-
21	8.9	6.3	9.6	84	1019.3	0	0	9	24	03	97	01	0	-
22	9.5	8.7	11.2	95	1016.6	8	8	4	21	02	96	51	8	1.3
23	14.3	10.7	12.9	79	1010.6	7	0	9	22	07	97	02	1	-
24	9.7	5.1	8.8	73	1018.7	6	0	9	24	03	97	01	1	-
25	10.0	6.1	9.4	77	1022.9	1	1	9	22	02	97	01	0	-
26	10.2	9.8	12.1	97	1011.5	8	8	4	18	03	95	25	2	1.6
27	8.7	8.7	11.2	100	1007.0	8	8	3	01	04	94	28	4	0.0
28	5.6	4.9	8.7	95	1009.4	8	7	3	36	07	96	61	5	1.0
29	5.4	3.0	7.6	84	1017.4	8	8	4	01	09	97	02	2	-
30	5.6	2.9	7.5	83	1014.9	7	7	4	02	09	97	01	2	-
31	8.3	2.3	7.2	66	1014.4	6	0	9	01	09	97	01	2	-

Godz. 13

DNI	T	T_d	e	U	P_o	N	N_h	h	dd	v	V	ww	W	R
1	19.7	6.2	9.5	41	1027.9	8	0	9	33	08	97	02	2	-
2	20.4	- 0.7	5.8	24	1025.4	0	0	9	36	03	97	02	1	-
3	23.9	0.5	6.3	21	1018.6	0	0	9	25	07	97	02	0	-
4	23.3	9.6	12.0	42	1010.9	3	3	5	32	08	97	01	9	0.2
5	14.0	11.8	13.8	86	1002.3	6	6	5	28	09	97	01	8	4.7
6	12.4	7.0	10.0	70	1007.9	8	6	4	29	10	97	03	2	-
7	9.1	7.4	10.3	89	1012.1	8	7	3	12	04	96	61	2	1.0
8	10.1	6.2	9.5	77	1013.6	8	8	4	03	05	97	01	5	0.1
9	9.7	9.5	11.9	99	1009.2	8	8	3	04	03	96	10	5	0.1
10	9.6	9.0	11.5	96	1008.7	8	8	3	30	01	96	51	6	1.1
11	8.2	6.2	9.5	87	1009.6	8	8	3	25	04	96	10	2	-
12	13.0	6.8	9.9	66	1015.7	8	8	5	02	03	97	02	2	-
13	16.3	9.2	11.6	63	1023.6	5	1	6	16	02	97	01	1	-
14	20.3	10.9	13.0	55	1026.6	2	2	5	17	03	97	01	0	-
15	24.0	12.9	14.8	50	1026.6	8	2	5	11	01	97	02	1	-
16	24.5	11.3	13.4	44	1027.3	3	1	5	04	01	97	03	0	-
17	24.3	8.1	10.8	36	1024.8	0	0	9	15	05	97	01	0	-
18	23.8	4.1	8.2	28	1017.4	0	0	9	16	08	97	02	0	-
19	23.0	7.4	10.3	37	1013.5	3	3	5	18	05	97	03	0	-
20	15.9	8.3	10.9	60	1012.8	7	6	5	24	03	97	03	2	-
21	13.6	4.5	8.4	54	1018.5	5	5	4	27	06	97	01	8	0.4
22	15.0	11.9	13.9	82	1017.3	8	8	4	29	03	96	10	5	0.1
23	17.5	10.0	12.3	61	1013.2	7	3	4	27	04	97	03	2	-
24	12.3	6.0	9.9	65	1020.1	7	7	5	34	09	97	02	2	-
25	16.6	2.0	7.0	37	1021.3	7	7	5	25	05	97	03	1	-
26	11.5	9.9	12.2	90	1008.6	8	8	4	23	03	96	80	5	2.5
27	11.7	8.3	10.9	80	1007.1	8	8	3	36	06	96	10	2	-
28	5.7	4.8	8.6	94	1011.7	8	7	2	01	10	96	61	5	2.0
29	6.7	4.4	8.4	85	1018.2	8	8	4	02	09	97	21	2	0.0
30	11.8	- 0.5	5.9	43	1014.3	1	0	9	02	10	97	01	1	-
31	14.1	1.3	6.8	42	1014.8	2	1	5	02	09	97	02	1	-

Godz. 19

DNI	T	T_d	e	U	P_o	N	N_h	h	dd	v	V	ww	W	R
1	14.7	- 0.2	6.0	36	1026.4	7	0	9	33	08	96	10	2	-
2	18.6	3.6	7.9	37	1023.9	0	0	9	01	03	97	02	0	-
3	20.8	7.5	10.4	42	1015.5	0	0	9	21	03	97	02	0	-
4	14.5	12.9	14.9	90	1010.3	3	3	6	02	02	96	10	9	4.4
5	13.1	6.0	9.3	62	1003.7	2	0	9	28	05	97	03	1	-
6	11.6	6.6	9.7	71	1009.4	8	5	5	03	02	97	01	8	0.0
7	7.2	6.8	9.9	97	1010.8	8	7	3	08	03	96	63	6	7.5
8	10.5	6.2	9.5	75	1014.7	7	4	6	05	01	97	01	2	-
9	9.4	9.4	11.8	100	1007.5	9	9	.	05	03	93	53	6	1.1
10	8.4	7.8	10.6	96	1009.6	8	8	3	29	01	96	10	5	0.0
11	8.5	7.2	10.2	92	1010.1	8	8	4	26	02	96	10	2	-
12	11.4	7.7	10.5	78	1017.6	2	2	6	11	03	97	01	1	-
13	15.6	10.3	12.6	71	1024.5	3	3	5	17	01	96	10	1	-
14	19.8	12.2	14.2	61	1025.7	5	0	9	21	01	97	03	1	-
15	19.2	14.1	16.0	72	1026.2	7	7	9	03	03	96	10	2	-
16	19.9	10.6	12.8	55	1027.0	3	2	6	12	03	97	01	1	-
17	21.1	9.4	11.8	47	1022.6	0	0	9	16	03	97	02	0	-
18	21.5	8.8	11.3	44	1015.3	0	0	9	15	03	97	02	0	-
19	20.4	8.2	10.9	45	1012.4	4	4	5	17	04	97	03	1	-
20	9.2	8.0	10.7	92	1016.0	7	7	4	02	03	96	21	8	4.7
21	13.0	6.8	9.9	66	1018.4	5	2	5	24	02	97	01	1	-
22	17.6	12.8	14.8	74	1014.6	5	0	9	19	02	97	03	1	-
23	16.2	4.9	8.7	47	1013.6	7	5	5	34	03	97	03	2	-
24	12.7	4.2	8.2	56	1021.0	2	2	6	32	05	97	01	1	-
25	16.1	3.9	8.1	44	1018.1	8	6	6	14	01	97	03	2	-
26	9.4	8.8	11.3	96	1007.4	8	8	3	04	02	96	95	8	14.2
27	7.3	6.6	9.8	96	1009.3	8	8	3	36	07	96	10	6	0.9
28	5.1	2.7	7.4	84	1014.4	8	8	2	02	11	97	20	6	0.1
29	5.7	3.3	7.7	85	1018.2	8	8	4	02	07	97	02	2	-
30	9.1	- 4.2	4.5	39	1014.9	2	0	9	01	12	97	01	0	-
31	11.8	- 0.8	5.8	42	1015.9	0	0	9	04	05	97	02	0	-

Godz. 01

DNI	TEMPERATURA POWIETRZA T	TEMPERATURA PUNKTU ROSY T_d	PRĘŻNOŚĆ PARY WODNEJ e	WILGOTNOŚĆ WZGLĘDNA U	CIŚNIENIE ATMOSFERYCZNE P_o	ZACHMURZENIE N	N_h	h	WIATR dd	v	WIDZIALNOŚĆ V	POGODA ww	W	OPAD R
1	8.9	5.6	9.1	80	1034.1	2	0	9	24	02	96	10	0	-
2	8.6	4.3	8.3	74	1028.1	1	0	9	24	03	97	02	1	-
3	7.3	5.5	9.0	88	1023.0	0	0	9	04	02	98	02	0	-
4	13.5	10.3	12.5	81	1015.9	5	3	5	32	02	96	10	1	-
5	12.9	12.2	14.2	95	1008.4	8	8	5	18	03	96	80	1	0.3
6	12.1	10.2	12.4	88	1001.4	8	8	4	30	07	97	60	6	1.2
7	6.3	4.7	8.5	89	1010.5	5	0	9	32	01	98	03	1	-
8	8.3	6.3	9.6	87	1011.8	5	5	9	09	03	97	21	6	5.6
9	8.7	6.3	9.6	85	1016.1	7	7	9	06	02	96	10	1	-
10	6.3	6.1	9.4	98	1009.0	8	8	3	30	03	96	10	6	0.1
11	5.8	5.6	9.1	98	1009.7	8	8	2	26	03	96	60	6	1.0
12	3.8	3.6	7.9	98	1012.2	0	0	9	25	01	95	10	1	-
13	9.1	6.8	9.8	85	1019.3	0	0	9	06	04	97	02	1	-
14	10.6	9.2	11.6	91	1025.1	0	0	9	06	02	97	02	0	-
15	11.7	10.5	12.7	93	1026.1	3	0	9	10	03	96	10	1	-
16	11.1	8.5	11.1	84	1029.4	1	1	9	04	03	97	03	1	-
17	10.3	8.1	10.8	86	1026.6	0	0	9	09	03	97	02	1	-
18	12.9	8.7	11.3	76	1019.6	0	0	9	12	06	97	02	0	-
19	17.9	7.3	10.2	50	1012.8	0	0	9	17	08	97	02	0	-
20	11.9	10.6	12.7	91	1014.7	8	8	4	24	03	96	21	2	0.0
21	9.1	6.8	9.8	85	1019.0	8	8	4	24	02	98	03	1	-
22	13.1	7.2	10.1	67	1016.8	8	8	5	22	04	97	60	1	0.0
23	17.8	10.4	12.6	62	1009.1	2	0	9	19	09	97	02	0	-
24	9.9	1.8	7.0	57	1017.7	0	0	9	23	06	98	02	1	-
25	5.2	3.5	7.9	89	1022.8	0	0	9	09	01	98	02	0	-
26	11.3	10.1	12.4	93	1016.0	8	8	3	22	03	96	21	6	1.6
27	10.5	8.7	11.2	88	1008.0	8	3	4	02	04	96	60	6	0.0
28	9.5	7.4	10.3	87	1013.9	8	4	3	36	08	97	60	6	0.0
29	4.7	4.2	8.3	97	1019.2	4	4	9	21	02	97	01	1	-
30	6.5	3.7	7.9	82	1021.5	2	0	9	36	04	97	02	0	-
31	9.6	5.5	9.0	75	1018.9	7	7	6	36	02	98	02	1	-

Godz. 13

1	20.1	3.0	7.6	32	1031.1	3	0	9	36	02	98	02	1	-
2	21.4	5.8	9.2	36	1027.3	1	0	9	06	03	98	02	0	-
3	26.3	6.1	9.4	28	1018.1	0	0	9	24	06	98	02	0	-
4	21.3	11.9	14.0	55	1012.9	7	7	6	27	07	97	03	9	-
5	16.3	5.3	8.9	48	1003.6	5	5	5	25	09	98	03	8	2.7
6	14.7	3.0	7.6	45	1008.9	7	5	5	27	07	98	01	2	-
7	13.5	5.2	8.8	57	1011.2	8	1	5	14	06	97	01	2	-
8	14.4	8.3	10.9	67	1015.2	7	5	5	25	05	98	01	2	-
9	9.4	7.7	10.5	89	1012.2	8	5	4	36	06	96	63	6	5.0
10	7.1	6.2	9.5	94	1011.0	8	8	2	33	03	96	61	5	0.2
11	10.1	7.0	10.0	81	1009.6	8	8	4	22	05	97	03	2	-
12	16.6	6.0	9.3	49	1015.1	2	2	6	13	03	98	02	0	-
13	17.5	10.5	12.6	63	1023.0	2	1	6	14	07	98	01	1	-
14	23.3	10.8	13.0	45	1025.8	5	0	9	15	05	97	03	1	-
15	22.1	13.3	15.3	58	1027.8	8	0	9	01	05	97	02	2	-
16	21.7	10.0	12.3	47	1029.2	2	0	9	03	05	98	03	0	-
17	24.6	9.1	11.5	37	1023.9	1	0	9	12	07	98	02	0	-
18	24.9	9.3	11.7	37	1016.0	1	1	6	15	08	98	03	0	-
19	23.9	7.2	10.2	34	1011.3	1	1	6	19	08	98	03	0	-
20	12.7	9.6	11.9	81	1014.1	8	6	4	25	07	96	60	2	1.6
21	16.6	3.5	7.8	42	1019.3	7	5	5	24	06	98	01	2	-
22	20.6	11.9	13.9	57	1016.6	6	5	5	22	05	97	01	2	-
23	18.3	4.1	8.2	39	1013.8	4	2	6	24	07	98	01	1	-
24	15.5	1.8	6.9	39	1021.5	5	5	6	28	08	98	02	1	-
25	18.1	3.4	7.8	38	1020.7	7	2	6	16	04	98	02	2	-
26	12.4	9.7	12.0	83	1008.3	8	3	5	20	03	97	60	2	0.0
27	10.8	8.8	11.3	87	1011.1	8	8	3	35	05	96	10	6	0.1
28	8.5	7.0	10.0	90	1017.7	8	6	4	36	07	97	61	2	0.7
29	15.3	4.5	8.4	48	1021.2	5	5	6	02	05	98	02	2	-
30	16.4	5.2	8.8	47	1019.9	2	1	5	01	07	98	02	0	-
31	17.6	5.8	9.2	46	1018.3	2	1	6	02	04	98	01	1	-

Godz. 07

DNI	TEMPERATURA POWIETRZA T	TEMPERATURA PUNKTU ROSY T_d	PRĘŻNOŚĆ PARY WODNEJ e	WILGOTNOŚĆ WZGLĘDNA U	CIŚNIENIE ATMOSFERYCZNE P_o	ZACHMURZENIE N	N_h	h	WIATR dd	v	WIDZIALNOŚĆ V	POGODA ww	W	OPAD R
1	10.0	6.6	9.8	79	1033.2	4	0	9	24	03	96	10	0	-
2	9.8	3.7	7.9	65	1028.1	1	0	9	23	03	98	02	0	-
3	11.8	8.4	11.0	80	1021.3	0	0	9	06	01	97	02	0	-
4	15.7	12.1	14.1	79	1014.2	7	7	4	22	04	96	17	8	2.0
5	14.1	12.1	14.1	88	1002.8	8	6	3	22	07	96	61	8	5.0
6	11.9	7.8	10.6	76	1004.4	6	3	4	25	07	98	01	6	0.3
7	8.7	6.8	9.9	88	1010.6	8	8	9	08	02	96	10	2	-
8	9.7	6.0	9.4	78	1014.3	7	3	6	36	04	97	03	1	-
9	9.1	6.8	9.8	85	1014.0	8	8	9	01	04	97	02	2	-
10	7.1	6.7	9.8	97	1009.0	8	8	2	34	03	95	51	5	0.1
11	6.9	6.0	9.4	94	1008.9	8	8	2	22	04	96	10	6	0.2
12	6.7	6.3	9.5	97	1013.7	0	0	9	06	01	96	10	4	-
13	10.2	7.9	10.7	86	1022.0	5	0	9	08	03	97	03	1	-
14	13.4	11.4	13.4	87	1025.7	0	0	9	09	01	96	10	0	-
15	13.0	11.7	13.7	92	1027.4	6	2	9	08	01	96	10	1	-
16	12.1	8.3	10.9	77	1030.3	1	1	9	04	04	97	03	0	-
17	15.5	12.2	14.2	81	1025.7	1	0	9	09	03	97	01	0	-
18	16.3	10.3	12.5	68	1018.2	0	0	9	13	03	98	02	0	-
19	15.7	10.2	12.5	70	1012.5	0	0	9	12	07	98	02	0	-
20	13.5	9.8	12.1	78	1012.9	6	1	9	21	06	96	10	1	-
21	10.1	6.7	9.8	79	1019.6	5	4	5	23	04	98	03	2	-
22	14.1	11.7	13.7	85	1016.6	7	3	5	23	05	96	10	6	0.6
23	16.1	9.6	12.0	66	1011.7	7	6	5	26	05	98	01	1	-
24	11.5	4.7	8.6	63	1019.5	0	0	9	25	08	98	02	0	-
25	9.7	7.0	10.0	83	1022.5	6	2	9	21	01	97	03	1	-
26	10.3	8.7	11.2	90	1011.4	7	7	4	23	06	96	10	2	-
27	9.3	8.7	11.2	96	1009.5	8	8	3	34	05	96	61	6	1.5
28	9.6	8.6	11.2	93	1014.5	8	5	3	34	05	96	61	6	3.3
29	7.9	6.8	9.9	93	1020.5	7	2	5	22	01	96	10	1	-
30	10.7	4.3	8.3	64	1020.5	2	0	9	34	05	98	02	0	-
31	12.1	6.0	9.3	66	1018.5	7	2	6	27	01	98	03	2	-

Godz. 19

1	15.8	5.4	9.0	50	1028.5	6	0	9	01	03	98	02	1	-
2	19.7	5.7	9.1	40	1024.7	1	0	9	06	02	98	02	0	-
3	23.3	11.7	13.8	48	1015.5	4	3	7	25	04	98	03	0	-
4	18.3	10.8	12.9	61	1011.1	2	2	9	27	03	97	02	1	-
5	15.5	6.8	9.9	56	1003.9	7	7	5	24	07	98	03	1	-
6	13.6	5.6	9.1	58	1009.4	6	0	9	23	04	98	01	2	-
7	9.9	7.2	10.1	83	1010.9	8	2	5	09	03	97	61	2	0.6
8	11.7	7.8	10.6	77	1015.4	7	1	4	04	03	96	10	2	-
9	7.2	6.6	9.7	96	1010.0	8	7	3	36	04	96	61	6	7.5
10	6.4	5.7	9.2	95	1011.7	8	8	3	34	03	97	60	6	1.7
11	9.8	6.9	9.9	82	1010.7	8	8	5	24	02	97	01	2	-
12	15.7	8.5	11.1	62	1016.3	6	0	9	14	02	98	03	1	-
13	16.1	10.5	12.7	69	1023.4	3	0	9	12	04	98	03	0	-
14	21.1	12.7	14.7	59	1024.9	6	0	9	11	02	97	02	2	-
15	16.3	9.7	12.0	65	1027.9	4	1	9	03	05	97	03	1	-
16	17.5	9.6	11.9	60	1027.3	3	0	9	02	05	98	01	0	-
17	22.3	7.9	10.7	40	1020.6	0	0	9	13	05	98	01	0	-
18	21.8	10.8	13.0	50	1013.1	2	2	9	12	05	98	01	0	-
19	14.7	10.6	12.7	76	1013.3	8	8	5	27	03	97	03	9	0.0
20	14.3	4.1	8.2	50	1016.5	2	1	6	28	06	98	01	6	0.0
21	15.7	6.1	9.4	53	1018.0	7	3	5	21	04	98	01	8	0.0
22	19.6	11.3	13.4	59	1012.7	2	0	9	16	05	97	01	1	-
23	16.7	1.8	7.0	37	1014.6	6	1	6	24	06	98	03	1	-
24	15.2	2.2	7.2	42	1022.0	3	3	7	27	04	98	02	1	-
25	15.9	5.8	9.2	51	1017.4	8	3	5	10	03	97	21	2	0.0
26	13.0	10.7	12.9	86	1006.9	8	2	4	06	04	97	01	6	0.5
27	10.2	6.6	9.7	78	1013.3	7	7	4	01	07	97	01	2	-
28	10.7	5.8	9.2	71	1018.3	2	1	5	04	03	98	01	6	0.1
29	12.7	3.0	7.6	52	1021.2	2	0	9	36	06	98	03	1	-
30	12.6	2.0	7.1	48	1019.4	3	0	9	36	07	98	02	0	-
31	14.9	5.5	9.0	53	1017.8	1	0	9	36	04	98	01	0	-

Godz. 01

DNI	TEMPERATURA POWIETRZA T	TEMPERATURA PUNKTU ROSY T_d	PRĘŻNOŚĆ PARY WODNEJ e	WILGOTNOŚĆ WZGLĘDNA U	CIŚNIENIE ATMOSFERYCZNE P_o	ZACHMURZENIE N	N_h	h	WIATR dd	v	WIDZIALNOŚĆ V	POGODA ww	W	OPAD R
1	7.9	4.2	8.3	78	1028.7	4	0	9	33	03	97	03	1	–
2	10.4	5.2	8.8	70	1021.8	0	0	9	32	03	97	02	1	–
3	5.9	4.3	8.3	89	1024.2	4	0	9	00	00	96	10	0	–
4	10.7	8.1	10.8	84	1017.1	0	0	9	22	02	97	02	0	–
5	13.0	12.5	14.4	96	1009.6	6	0	9	24	02	97	01	9	0.5
6	12.3	11.0	13.1	92	1006.1	4	4	5	26	04	97	01	1	–
7	9.6	9.0	11.5	96	1011.4	8	7	3	02	02	96	61	6	5.8
8	11.9	10.6	12.7	91	1009.8	8	8	4	07	02	97	03	9	–
9	13.1	12.5	14.5	96	1012.2	8	8	4	04	03	96	10	2	–
10	12.9	9.2	11.6	78	1004.9	0	0	9	14	01	97	02	1	–
11	9.8	9.2	11.6	96	1010.3	8	8	4	28	02	96	60	2	0.0
12	8.8	7.3	10.2	90	1010.4	8	8	4	31	01	97	02	1	–
13	10.1	8.9	11.4	92	1017.5	8	8	3	35	02	95	10	6	0.2
14	12.1	11.9	14.0	99	1025.1	5	5	4	01	01	96	10	9	3.5
15	11.9	11.1	13.2	95	1027.9	0	0	9	14	01	96	10	1	–
16	13.5	12.1	14.1	91	1028.2	5	5	5	00	00	97	01	1	–
17	13.0	11.9	13.9	93	1028.5	4	4	5	00	00	97	03	1	–
18	11.4	10.0	12.3	91	1025.6	0	0	9	14	01	97	02	0	–
19	9.6	7.7	10.5	88	1021.0	0	0	9	00	00	96	10	0	–
20	12.4	10.7	12.8	89	1017.2	2	2	5	00	00	97	03	0	–
21	11.8	10.6	12.8	93	1014.4	7	7	4	32	05	97	02	8	0.3
22	5.5	4.1	8.2	91	1020.0	0	0	9	24	01	96	10	1	–
23	8.5	6.5	9.7	88	1018.6	0	0	9	20	01	97	02	1	–
24	15.5	10.0	12.3	70	1015.4	8	8	5	19	02	97	03	1	–
25	4.8	4.3	8.3	97	1022.7	0	0	9	34	01	96	10	1	–
26	5.2	4.0	8.1	92	1020.3	0	0	9	00	00	97	02	1	–
27	10.5	10.1	12.4	97	1007.4	8	7	3	00	00	96	61	6	2.2
28	12.0	11.0	13.2	94	1005.0	8	8	4	02	01	96	61	2	0.0
29	8.1	7.3	10.2	94	1011.1	8	8	4	32	03	96	10	2	–
30	11.1	10.1	12.4	94	1005.3	8	8	4	04	05	96	80	2	0.2
31	10.0	9.2	11.6	95	1004.6	8	8	4	03	03	97	02	6	0.2

Godz. 07

DNI	TEMPERATURA POWIETRZA T	TEMPERATURA PUNKTU ROSY T_d	PRĘŻNOŚĆ PARY WODNEJ e	WILGOTNOŚĆ WZGLĘDNA U	CIŚNIENIE ATMOSFERYCZNE P_o	ZACHMURZENIE N	N_h	h	WIATR dd	v	WIDZIALNOŚĆ V	POGODA ww	W	OPAD R
1	8.8	5.5	9.0	80	1029.1	3	2	9	33	01	97	03	0	–
2	11.1	6.0	9.3	71	1020.9	2	0	9	32	03	97	02	0	–
3	11.7	5.2	8.9	64	1023.4	2	0	9	25	02	97	02	0	–
4	14.6	9.0	11.4	69	1015.1	0	0	9	22	01	97	02	0	–
5	15.3	13.0	15.0	86	1007.8	6	6	9	24	05	96	10	2	–
6	14.7	12.3	14.3	86	1004.0	2	2	5	23	05	97	01	1	–
7	10.2	9.2	11.6	93	1012.2	8	8	4	05	04	96	10	6	0.4
8	13.0	11.9	13.9	93	1008.8	8	8	4	21	01	96	10	2	–
9	15.0	13.0	15.0	88	1010.1	7	7	4	04	03	96	10	2	–
10	13.2	12.5	14.5	95	1006.0	8	8	4	21	02	96	10	1	–
11	10.3	8.7	11.2	90	1010.0	8	8	4	29	03	97	02	6	0.0
12	9.2	8.2	10.8	93	1011.5	8	8	4	33	03	96	10	5	0.0
13	11.6	11.0	13.1	96	1019.8	8	8	3	33	01	95	10	5	0.1
14	14.7	13.6	15.6	93	1026.6	5	5	4	20	02	96	10	1	–
15	16.5	15.1	17.2	92	1028.5	2	1	5	17	01	97	03	0	–
16	14.8	12.5	14.4	86	1029.7	6	6	5	13	02	97	02	2	–
17	15.7	12.1	14.1	79	1028.7	3	3	5	00	00	97	02	1	–
18	15.9	11.1	13.2	73	1025.3	3	3	9	18	03	97	02	0	–
19	17.4	6.8	9.9	50	1020.4	1	0	9	14	03	97	03	0	–
20	16.2	10.6	12.8	69	1015.6	0	0	9	12	01	98	02	1	–
21	9.0	7.7	10.5	92	1018.6	8	8	4	36	02	97	21	2	0.2
22	12.2	7.0	10.0	71	1019.9	3	0	9	23	03	97	03	0	–
23	15.3	8.2	10.9	63	1018.2	0	0	9	17	02	97	02	0	–
24	14.1	12.3	14.3	89	1016.3	8	8	5	29	02	97	02	2	–
25	10.4	7.5	10.4	82	1023.7	0	0	9	00	00	97	02	0	–
26	10.1	5.5	9.0	73	1017.0	8	8	5	15	01	97	02	1	–
27	10.5	10.3	12.5	99	1005.4	8	7	3	04	02	96	60	6	11.6
28	11.9	11.3	13.4	96	1004.3	8	8	4	01	02	96	60	6	1.3
29	7.9	6.4	9.6	90	1012.7	8	8	4	36	03	96	10	2	–
30	10.5	10.1	12.4	97	1004.4	8	7	3	03	04	96	61	8	1.5
31	7.7	7.3	10.2	97	1006.1	8	8	3	35	03	96	51	6	0.1

Godz. 13

1	19.5	8.0	10.7	47	1025.3	5	3	5	30	05	98	03	1	–
2	18.9	2.6	7.3	34	1021.5	1	0	9	32	06	97	01	1	–
3	21.5	5.9	9.3	36	1019.9	2	0	9	28	03	98	03	0	–
4	25.5	10.2	12.4	38	1011.4	6	5	5	25	03	97	02	1	–
5	21.5	12.6	14.6	57	1003.9	7	6	4	29	09	97	29	8	0.0
6	18.5	7.3	10.2	48	1007.9	5	3	5	27	05	97	01	1	–
7	13.6	8.7	11.2	72	1012.1	8	8	4	10	05	97	03	2	–
8	16.5	13.3	15.3	82	1010.5	8	8	4	27	02	96	10	2	–
9	25.4	9.3	11.7	36	1006.1	2	2	5	16	04	98	02	1	–
10	14.6	12.4	14.4	87	1008.8	8	8	4	25	03	97	02	2	–
11	14.2	7.3	10.2	63	1009.7	8	4	4	31	03	97	03	2	–
12	13.4	9.1	11.6	75	1013.4	8	8	4	36	05	97	02	2	–
13	17.7	13.9	15.8	78	1021.9	7	7	4	11	01	97	02	5	0.0
14	21.2	15.9	18.1	72	1026.7	5	4	4	34	02	97	01	2	–
15	24.3	12.8	14.8	49	1027.7	6	6	5	18	03	97	02	1	–
16	21.8	13.2	15.2	58	1028.6	5	3	4	19	03	97	01	6	0.3
17	23.9	7.2	10.2	34	1027.2	3	3	6	19	02	98	03	0	–
18	25.2	8.7	11.3	35	1022.5	3	3	6	13	07	98	02	0	–
19	25.3	5.5	9.0	28	1018.1	6	0	9	18	05	97	02	1	–
20	23.4	5.2	8.9	31	1013.7	6	5	5	20	05	98	03	1	–
21	16.4	4.2	8.2	44	1018.8	5	5	4	33	04	98	02	1	–
22	18.9	5.3	8.9	41	1018.6	7	7	5	27	03	97	03	1	–
23	23.9	10.0	12.3	41	1016.5	5	5	6	21	04	97	03	1	–
24	11.1	8.1	10.8	81	1019.6	8	3	4	33	05	97	02	6	0.0
25	16.5	4.8	8.6	46	1023.0	5	5	5	32	04	98	02	1	–
26	17.5	4.6	8.4	42	1011.3	8	8	5	17	04	97	03	2	–
27	16.9	10.4	12.6	65	1004.7	7	7	4	28	03	97	02	6	0.0
28	13.2	10.5	12.7	84	1006.9	8	8	3	30	02	96	10	2	–
29	12.1	8.5	11.1	79	1011.1	8	8	4	03	05	97	02	2	–
30	13.6	12.7	14.7	94	1003.5	8	8	4	36	03	97	21	2	0.0
31	9.5	8.3	10.9	92	1008.5	8	8	4	36	05	96	10	6	3.3

Godz. 19

1	15.6	8.8	11.3	64	1022.7	6	4	5	30	04	97	01	2	–
2	15.6	4.3	8.3	47	1022.5	0	0	9	01	03	97	02	0	–
3	19.5	7.2	10.2	45	1017.5	0	0	9	26	02	98	02	0	–
4	18.7	10.8	13.0	60	1009.9	4	3	4	22	03	97	01	8	0.2
5	15.3	11.8	13.9	80	1005.0	6	4	4	24	03	97	03	8	0.3
6	11.0	8.8	11.3	86	1009.7	8	6	4	33	03	96	61	2	0.0
7	13.3	10.4	12.6	83	1010.1	7	5	5	11	03	97	01	2	–
8	15.7	13.6	15.6	87	1011.3	5	2	5	36	03	97	01	2	–
9	21.3	9.7	12.0	48	1004.8	5	4	5	15	03	97	01	1	–
10	11.8	11.0	13.2	95	1010.3	8	8	4	29	01	96	10	2	–
11	11.7	6.5	9.6	70	1009.6	6	2	5	30	02	97	01	2	–
12	11.1	9.3	11.7	89	1015.7	8	8	4	36	03	96	10	2	–
13	16.3	14.7	16.8	91	1023.3	7	7	4	35	01	96	91	2	2.6
14	18.1	14.7	16.7	80	1027.3	5	2	4	14	01	97	03	2	–
15	18.5	14.7	16.8	79	1027.6	6	6	5	20	01	97	25	9	0.4
16	18.0	13.1	15.0	73	1028.0	6	3	5	03	02	97	01	1	–
17	21.0	9.1	11.5	46	1025.5	0	0	9	16	01	98	02	0	–
18	21.3	9.5	11.8	47	1020.1	3	3	6	16	02	98	03	1	–
19	20.1	10.0	12.2	52	1017.1	1	1	6	15	02	97	01	1	–
20	16.7	13.9	15.9	84	1012.4	7	7	4	15	01	97	80	2	1.7
21	14.4	6.4	9.6	58	1019.2	5	5	5	32	03	98	01	2	–
22	15.9	8.5	11.1	61	1018.2	7	7	6	18	01	97	01	2	–
23	20.2	11.0	13.1	55	1014.3	2	1	9	17	03	97	01	1	–
24	9.7	8.7	11.2	93	1020.1	8	8	9	32	01	97	01	6	2.0
25	15.9	6.3	9.6	53	1021.0	5	3	5	10	01	98	01	2	–
26	12.3	11.2	13.3	93	1009.3	8	6	4	00	00	96	61	6	0.8
27	15.4	11.1	13.2	76	1004.3	6	4	4	27	01	97	01	2	–
28	11.2	9.0	11.5	86	1009.7	8	8	4	27	02	96	10	2	–
29	11.5	8.3	10.9	81	1007.9	8	8	4	36	07	97	02	2	–
30	10.0	9.6	12.0	97	1004.6	8	7	4	32	03	96	61	9	9.2
31	8.7	7.7	10.5	93	1010.5	8	7	2	30	05	96	61	2	0.1

Godz. 01

DNI	TEMPERATURA POWIETRZA	TEMPERATURA PUNKTU ROSY	PRĘŻNOŚĆ PARY WODNEJ	WILGOTNOŚĆ WZGLĘDNA	CIŚNIENIE ATMOSFERYCZNE	ZACHMURZENIE			WIATR		WIDZIALNOŚĆ	POGODA		OPAD
	T	T_d	e	U	P_o	N	N_h	h	dd	v	V	ww	W	R
1	6.4	4.6	8.5	88	1030.1	7	0	9	30	01	97	02	2	-
2	9.9	3.5	7.9	64	1022.9	4	0	9	27	01	97	01	1	-
3	5.7	5.5	9.0	98	1024.6	2	0	9	00	00	97	03	0	-
4	10.0	7.5	10.4	84	1016.6	0	0	9	00	00	97	02	0	-
5	14.3	12.9	14.8	91	1009.8	7	7	9	21	02	97	02	9	2.6
6	10.8	10.2	12.5	96	1005.5	3	0	9	21	02	97	03	1	-
7	9.5	9.1	11.6	97	1012.3	8	8	4	00	00	97	02	6	1.4
8	10.7	10.3	12.5	97	1008.5	6	6	4	06	02	97	01	9	8.1
9	9.6	9.2	11.6	97	1013.2	8	8	4	01	02	96	63	2	3.1
10	10.9	10.1	12.4	95	1003.8	0	0	9	00	00	97	02	1	-
11	9.9	8.7	11.2	92	1010.5	8	8	4	25	02	96	10	2	-
12	9.1	7.0	10.0	87	1011.4	8	8	5	00	00	97	02	2	-
13	9.2	7.1	10.1	87	1018.7	8	8	4	35	02	97	02	2	-
14	9.7	9.3	11.7	97	1025.6	0	0	9	32	01	96	10	1	-
15	11.5	11.3	13.4	99	1027.6	0	0	9	00	00	96	10	0	-
16	13.9	12.3	14.3	90	1027.5	0	0	9	00	00	97	02	1	-
17	15.0	13.8	15.7	92	1028.0	7	7	6	03	01	97	01	2	-
18	12.1	8.3	10.9	77	1024.3	0	0	9	13	02	97	02	0	-
19	11.8	6.1	9.4	68	1019.8	0	0	9	16	02	97	02	0	-
20	11.9	9.1	11.6	83	1016.0	0	0	9	12	03	97	02	0	-
21	9.3	8.5	11.1	95	1016.6	8	8	4	31	04	97	80	9	19.3
22	6.6	5.5	9.0	93	1020.1	0	0	9	19	01	98	02	0	-
23	9.7	8.9	11.4	95	1017.8	0	0	9	16	01	96	10	0	-
24	12.8	12.6	14.6	99	1015.2	0	0	9	00	00	97	02	9	0.4
25	5.9	5.2	8.8	95	1022.7	2	0	9	36	01	97	02	1	-
26	7.8	5.8	9.2	87	1019.3	0	0	9	13	01	98	01	0	-
27	10.7	9.9	12.2	95	1006.3	8	8	9	00	00	96	60	2	0.0
28	10.7	10.1	12.4	96	1005.9	8	8	4	00	00	97	02	8	0.9
29	6.9	5.8	9.2	92	1012.2	8	8	4	29	04	97	02	2	-
30	9.1	7.4	10.3	89	1007.4	8	8	4	35	10	98	02	2	-
31	7.1	7.1	10.1	100	1006.9	8	7	3	34	04	96	61	6	2.3

Godz. 07

DNI	TEMPERATURA POWIETRZA	TEMPERATURA PUNKTU ROSY	PRĘŻNOŚĆ PARY WODNEJ	WILGOTNOŚĆ WZGLĘDNA	CIŚNIENIE ATMOSFERYCZNE	ZACHMURZENIE			WIATR		WIDZIALNOŚĆ	POGODA		OPAD
	T	T_d	e	U	P_o	N	N_h	h	dd	v	V	ww	W	R
1	9.9	6.0	9.4	77	1030.0	6	0	9	30	02	97	02	2	-
2	10.9	5.3	8.9	68	1022.8	6	0	9	32	03	97	02	1	-
3	10.7	4.5	8.4	66	1023.5	0	0	9	22	01	97	02	0	-
4	14.0	8.7	11.2	70	1014.1	0	0	9	22	02	97	02	0	-
5	14.3	12.1	14.1	87	1006.9	5	4	9	18	03	96	10	1	-
6	16.5	12.2	14.2	76	1003.5	1	1	4	23	09	97	03	1	-
7	10.7	9.5	11.9	92	1012.1	8	8	5	00	00	97	02	6	0.1
8	12.3	11.7	13.8	96	1009.0	8	8	4	15	01	96	10	2	-
9	10.9	10.5	12.7	97	1010.1	8	7	3	02	03	96	21	6	2.8
10	11.1	10.7	12.9	97	1005.2	8	8	3	22	02	93	50	4	0.0
11	10.2	7.1	10.0	81	1010.1	7	7	4	24	03	96	10	2	-
12	10.7	7.8	10.6	82	1012.4	8	8	5	34	02	97	03	2	-
13	10.1	9.3	11.7	95	1021.3	8	8	4	34	03	96	20	6	0.2
14	11.9	11.7	13.8	99	1027.2	8	8	3	00	00	92	46	4	-
15	16.4	13.8	15.8	84	1028.4	0	0	9	15	01	97	02	0	-
16	17.1	12.4	14.4	74	1029.1	6	2	5	18	03	97	03	1	-
17	17.0	10.1	12.3	64	1028.0	5	3	6	11	01	97	01	2	-
18	16.7	10.1	12.4	65	1024.3	0	0	9	12	02	97	02	0	-
19	16.9	6.7	9.8	51	1018.9	0	0	9	13	04	97	02	0	-
20	16.6	11.1	13.2	70	1014.5	1	1	5	14	02	97	01	0	-
21	10.0	6.6	9.8	79	1020.0	1	1	4	28	03	98	03	8	1.4
22	12.3	7.8	10.6	74	1019.3	7	5	9	21	02	98	03	1	-
23	16.0	10.4	12.6	69	1016.5	2	0	9	16	03	97	02	0	-
24	11.7	9.3	11.7	85	1018.1	8	8	5	29	03	97	02	1	-
25	11.1	9.1	11.6	88	1024.1	0	0	9	14	01	97	02	0	-
26	11.7	7.4	10.3	75	1015.3	8	8	9	15	01	98	02	1	-
27	11.9	10.7	12.9	93	1005.1	8	8	4	15	01	97	02	6	1.4
28	10.5	9.7	12.0	95	1005.4	8	8	4	32	01	97	02	6	0.3
29	6.8	4.8	8.6	87	1014.0	8	8	5	33	02	98	02	2	-
30	8.7	8.3	10.9	97	1006.2	8	7	3	35	08	96	61	6	5.0
31	7.4	7.2	10.1	99	1008.1	8	8	4	35	05	97	02	6	0.1

Godz. 13

1	20.1	7.3	10.2	43	1026.2	6	1	5	29	05	97	02	2	-
2	20.0	4.1	8.2	35	1023.5	0	0	9	34	08	97	02	1	-
3	23.6	3.1	7.6	26	1020.0	1	0	9	27	03	98	03	0	-
4	25.7	11.4	13.5	41	1011.3	2	2	9	27	02	97	02	0	-
5	16.6	13.1	15.0	80	1004.6	7	3	4	20	07	97	25	2	0.6
6	17.0	6.0	9.4	48	1008.4	7	2	5	25	07	97	03	1	-
7	11.5	7.6	10.4	77	1012.1	8	8	5	08	03	97	21	2	0.1
8	17.3	10.6	12.8	65	1010.7	2	2	5	29	01	97	02	1	-
9	20.6	14.9	16.9	70	1005.9	6	6	4	06	04	97	02	2	-
10	13.4	11.4	13.4	87	1008.2	8	8	4	22	05	96	10	5	0.0
11	11.9	6.0	9.3	67	1010.3	8	8	5	26	02	97	03	1	-
12	13.6	7.8	10.6	68	1014.3	7	7	5	29	01	97	01	2	-
13	16.8	12.5	14.5	76	1022.9	7	5	5	35	02	97	03	2	-
14	20.9	14.5	16.5	67	1027.5	3	3	5	00	00	97	01	4	-
15	25.1	15.1	17.1	54	1027.1	4	4	5	19	02	97	02	0	-
16	24.2	11.4	13.4	45	1028.0	2	2	6	24	04	97	03	1	-
17	23.2	6.1	9.4	33	1026.9	0	0	9	12	04	97	02	1	-
18	24.2	8.5	11.1	37	1021.3	1	1	6	14	05	98	03	0	-
19	24.8	5.9	9.3	30	1017.1	2	0	9	15	06	97	01	1	-
20	24.4	8.8	11.3	37	1012.1	3	3	6	15	07	97	03	0	-
21	16.9	6.4	9.6	50	1019.5	5	5	5	30	01	98	02	1	-
22	16.2	6.2	9.5	52	1019.2	8	8	5	22	04	97	02	2	-
23	24.4	10.0	12.3	40	1014.7	4	1	6	20	06	97	03	0	-
24	11.1	4.8	8.6	65	1020.6	8	8	5	24	01	97	21	6	2.8
25	16.4	5.5	9.0	48	1023.1	7	7	5	15	02	98	02	1	-
26	12.6	10.5	12.7	87	1010.6	8	5	5	14	04	97	61	2	0.8
27	14.8	10.7	12.8	76	1005.0	7	7	4	29	01	97	02	2	-
28	11.3	8.9	11.4	85	1007.8	8	8	4	28	01	97	02	6	1.5
29	11.1	6.7	9.8	74	1012.6	8	8	5	34	07	98	02	2	-
30	10.1	9.5	11.9	96	1005.8	8	8	4	36	05	97	02	6	4.6
31	10.1	7.6	10.4	85	1010.1	8	8	4	32	04	97	02	7	-

Godz. 19

1	17.1	9.1	11.5	59	1023.5	6	0	9	27	03	97	01	2	-
2	15.6	3.5	7.8	44	1024.2	0	0	9	34	05	98	02	0	-
3	19.9	6.5	9.7	42	1017.7	1	0	9	23	01	98	03	0	-
4	20.8	12.6	14.6	59	1009.3	7	7	9	15	01	97	03	1	-
5	16.0	9.7	12.1	66	1004.6	6	1	4	24	05	97	01	9	0.7
6	10.3	9.9	12.2	97	1010.1	8	8	5	22	02	97	61	8	1.8
7	12.9	9.4	11.8	79	1008.7	7	7	4	07	04	97	02	2	-
8	12.1	9.6	11.9	84	1012.6	7	7	9	35	05	97	03	1	-
9	18.3	11.4	13.5	64	1004.2	5	0	9	00	00	97	02	1	-
10	10.9	9.3	11.7	90	1010.5	8	8	4	24	04	96	10	2	-
11	11.1	7.2	10.1	77	1010.4	8	8	5	27	02	97	02	2	-
12	10.8	8.2	10.8	84	1016.8	8	8	5	35	05	97	02	2	-
13	14.8	12.3	14.3	85	1024.2	5	3	5	34	02	97	01	2	-
14	20.0	13.6	15.6	67	1026.8	2	2	5	00	00	97	02	0	-
15	20.6	16.5	18.8	77	1026.6	2	2	5	00	00	97	02	8	0.9
16	17.0	14.1	16.0	83	1028.1	7	7	5	07	04	97	25	1	4.6
17	20.3	10.5	12.6	53	1024.5	0	0	9	12	01	97	02	0	-
18	20.2	7.9	10.7	45	1019.4	0	0	9	16	03	98	02	0	-
19	19.8	6.6	9.8	42	1015.7	0	0	9	14	02	97	01	0	-
20	17.0	9.4	11.8	61	1012.8	7	7	5	22	06	97	60	1	-
21	13.7	8.1	10.8	69	1019.8	4	3	5	00	00	98	02	1	-
22	16.2	12.6	14.6	79	1017.6	0	0	9	24	01	97	01	1	-
23	19.9	14.5	16.5	71	1013.4	7	6	6	30	02	97	01	1	-
24	12.1	10.2	12.4	88	1020.3	7	0	9	16	02	97	01	2	-
25	15.2	7.4	10.3	60	1020.5	3	1	9	00	00	98	01	1	-
26	13.1	12.4	14.4	95	1008.2	8	3	5	16	03	97	03	6	0.4
27	14.1	11.1	13.2	82	1005.4	7	4	4	06	01	96	80	2	0.7
28	8.7	7.4	10.3	92	1010.5	8	8	4	27	03	97	02	8	0.0
29	7.7	5.7	9.2	87	1010.8	8	8	4	34	08	98	02	6	0.0
30	8.1	7.7	10.5	97	1006.6	8	7	3	34	06	97	21	2	1.5
31	7.5	7.1	10.1	97	1012.1	8	7	3	33	03	96	61	6	0.9

Godz. 01

DNI	TEMPERATURA POWIETRZA T	TEMPERATURA PUNKTU ROSY T_d	PRĘŻNOŚĆ PARY WODNEJ e	WILGOTNOŚĆ WZGLĘDNA U	CIŚNIENIE ATMOSFERYCZNE P_o	ZACHMURZENIE N	N_h	h	WIATR dd	v	WIDZIALNOŚĆ V	POGODA ww	W	OPAD R
1	7.4	4.2	8.2	80	1032.0	0	0	9	27	01	97	02	1	-
2	8.8	1.6	6.8	60	1025.5	8	0	9	26	02	97	02	1	-
3	6.4	5.0	8.7	91	1024.2	3	0	9	13	02	97	03	0	-
4	10.6	7.3	10.2	80	1015.4	3	3	9	00	00	97	02	0	-
5	10.2	9.4	11.8	95	1009.2	5	5	9	12	01	97	13	1	-
6	13.5	10.7	12.8	83	1003.0	8	8	5	19	03	97	03	1	-
7	7.8	6.9	10.0	94	1011.2	7	7	9	00	00	97	03	1	-
8	8.7	8.5	11.1	99	1008.5	8	8	3	25	01	96	10	2	-
9	6.4	5.0	8.7	91	1014.4	8	8	5	01	03	97	03	1	-
10	11.3	11.1	13.2	99	1006.2	8	8	3	27	02	96	10	9	1.0
11	8.3	7.2	10.2	93	1010.3	8	8	4	23	01	96	10	2	-
12	8.0	7.6	10.4	97	1012.2	8	8	4	25	01	96	10	2	-
13	10.0	7.5	10.4	84	1020.2	8	8	3	04	01	97	02	2	-
14	8.2	8.0	10.7	99	1026.6	0	0	9	06	01	97	02	0	-
15	9.7	9.1	11.6	96	1027.2	0	0	9	00	00	96	10	0	-
16	13.8	12.7	14.7	93	1027.4	1	1	4	36	02	97	03	0	-
17	11.6	10.8	13.0	95	1026.9	0	0	9	04	02	96	10	1	-
18	11.2	8.8	11.3	85	1021.7	0	0	9	09	03	97	02	0	-
19	14.8	6.9	9.9	59	1017.0	0	0	9	14	03	97	02	0	-
20	14.4	9.8	12.1	74	1013.3	1	1	9	14	02	97	03	1	-
21	5.4	4.9	8.7	97	1018.6	0	0	9	23	01	96	10	6	0.2
22	10.9	5.5	9.0	69	1018.7	8	8	4	18	02	97	03	1	-
23	12.5	10.6	12.8	88	1014.8	0	0	9	14	02	97	02	1	-
24	11.8	5.4	8.9	65	1016.9	8	8	9	26	02	97	03	1	-
25	3.8	3.3	7.7	97	1023.1	0	0	9	00	00	97	02	0	-
26	13.4	5.6	9.1	59	1016.0	8	8	9	14	04	97	02	2	-
27	8.5	8.5	11.1	100	1006.7	8	8	9	00	00	96	10	1	-
28	7.8	6.5	9.7	91	1008.2	8	8	3	22	02	97	02	2	-
29	5.1	3.4	7.8	89	1015.7	8	8	3	34	04	97	02	5	0.0
30	5.0	4.1	8.2	94	1014.0	8	8	3	35	07	96	51	2	0.0
31	6.2	1.8	6.9	73	1012.5	8	8	9	30	03	97	02	2	-

Godz. 07

DNI	TEMPERATURA POWIETRZA T	TEMPERATURA PUNKTU ROSY T_d	PRĘŻNOŚĆ PARY WODNEJ e	WILGOTNOŚĆ WZGLĘDNA U	CIŚNIENIE ATMOSFERYCZNE P_o	ZACHMURZENIE N	N_h	h	WIATR dd	v	WIDZIALNOŚĆ V	POGODA ww	W	OPAD R
1	9.2	6.2	9.5	81	1031.3	7	0	9	27	02	96	10	1	-
2	10.4	3.1	7.6	60	1025.2	7	0	9	33	03	98	03	2	-
3	13.8	6.4	9.6	61	1022.7	0	0	9	20	01	96	10	0	-
4	14.6	8.3	10.9	66	1014.2	3	3	9	24	02	96	10	1	-
5	15.1	11.0	13.1	76	1005.5	8	6	6	20	04	97	03	9	5.9
6	13.6	7.3	10.2	66	1005.5	3	2	5	25	07	97	03	1	-
7	9.4	9.4	11.8	100	1011.6	8	8	8	03	01	95	28	4	-
8	9.2	9.0	11.5	99	1009.6	8	8	2	27	02	95	10	5	0.1
9	7.3	6.6	9.8	96	1011.7	8	8	5	04	03	97	02	2	-
10	9.6	9.6	12.0	100	1007.1	8	7	3	27	05	95	91	8	3.3
11	7.2	6.1	9.4	93	1010.4	8	8	3	22	02	97	01	6	0.1
12	8.3	7.9	10.6	97	1014.0	8	8	5	31	01	96	10	2	-
13	9.7	6.5	9.7	80	1022.6	8	8	9	04	03	97	03	2	-
14	13.7	11.1	13.2	84	1027.6	0	0	9	00	00	96	10	4	-
15	15.8	12.0	14.0	78	1028.0	2	0	9	10	01	96	10	4	-
16	14.4	12.2	14.2	87	1028.6	7	3	6	02	02	96	10	1	-
17	15.6	12.2	14.2	80	1026.8	1	0	9	11	02	96	10	0	-
18	16.4	9.1	11.6	62	1020.8	0	0	9	12	04	97	02	0	-
19	15.4	7.4	10.3	59	1015.9	0	0	9	13	04	98	02	0	-
20	13.5	10.7	12.8	83	1013.5	0	0	9	30	02	97	01	0	-
21	10.8	7.9	10.7	82	1020.3	1	1	5	22	02	96	10	4	-
22	11.2	7.9	10.7	80	1018.4	8	8	9	22	01	96	61	2	0.0
23	16.4	10.9	13.0	70	1012.4	7	1	9	18	02	97	03	1	-
24	11.8	4.9	8.6	62	1019.7	8	8	9	28	03	97	01	2	-
25	12.6	5.9	9.2	63	1023.3	1	0	9	18	01	96	10	0	-
26	10.4	10.0	12.3	97	1012.5	8	1	4	18	03	96	61	2	3.4
27	10.2	9.8	12.1	97	1005.8	8	7	3	05	02	96	60	2	0.0
28	7.2	6.8	9.9	97	1008.2	8	8	3	32	03	96	51	2	0.0
29	6.4	3.1	7.6	79	1016.5	8	8	3	34	05	98	03	2	-
30	5.3	4.4	8.3	94	1012.4	8	8	3	35	08	97	20	5	0.0
31	7.3	1.1	6.6	65	1012.7	7	1	5	30	08	98	03	2	-

Godz. 13

1	19.8	6.6	9.8	42	1028.4	7	0	9	28	05	97	02	2	-
2	19.8	4.1	8.2	35	1025.9	0	0	9	34	03	98	01	1	-
3	25.2	4.8	8.6	27	1019.6	0	0	9	19	03	98	02	0	-
4	23.7	8.7	11.3	38	1012.0	1	1	6	16	03	97	02	9	-
5	15.0	11.7	13.7	81	1004.2	4	2	6	24	08	98	29	8	7.0
6	14.4	5.1	8.8	54	1008.8	8	4	6	26	06	98	03	1	-
7	8.9	6.8	9.9	86	1011.7	8	7	3	03	04	96	61	6	1.2
8	8.8	8.0	10.7	95	1013.5	8	8	3	34	04	96	10	5	0.0
9	12.4	10.5	12.7	88	1007.5	8	8	4	05	05	97	21	2	0.0
10	9.0	8.8	11.3	99	1009.7	8	8	3	24	04	96	51	6	3.0
11	9.8	5.7	9.1	75	1010.4	8	8	5	24	03	97	02	2	-
12	11.6	7.3	10.2	75	1015.9	8	8	5	34	02	97	01	2	-
13	14.6	9.8	12.1	73	1024.0	7	4	5	04	04	97	03	2	-
14	20.2	10.8	12.9	55	1027.7	3	3	6	12	03	98	02	0	-
15	23.8	10.1	12.4	42	1026.8	3	1	6	08	01	98	01	1	-
16	22.9	15.5	17.6	63	1027.8	7	4	6	36	03	97	17	2	-
17	22.8	9.2	11.6	42	1025.4	0	0	9	07	04	98	02	0	-
18	23.0	6.1	9.4	33	1018.1	0	0	9	16	07	98	02	0	-
19	23.9	9.5	11.9	40	1014.4	1	1	5	16	05	98	03	0	-
20	18.0	8.4	11.0	53	1013.6	7	3	6	25	04	97	01	1	-
21	17.0	3.8	8.0	41	1019.5	6	4	6	24	04	98	01	8	0.0
22	17.4	12.0	14.0	71	1018.2	6	6	5	26	02	97	02	6	0.3
23	20.1	14.1	16.1	68	1014.1	7	1	6	24	03	97	03	6	0.0
24	16.1	3.3	7.8	42	1020.2	8	6	6	29	06	98	03	2	-
25	19.0	3.4	7.8	35	1021.8	3	2	6	24	01	98	03	0	-
26	12.0	11.6	13.7	98	1009.4	8	8	5	20	01	97	25	6	4.2
27	14.4	9.4	11.8	72	1006.1	7	7	5	30	02	97	03	6	0.2
28	7.8	5.3	8.9	84	1010.9	8	8	4	31	04	97	03	6	0.0
29	8.4	4.3	8.3	75	1016.6	8	8	5	30	07	98	02	2	-
30	11.6	3.3	7.7	56	1011.8	7	1	5	36	12	97	02	2	-
31	14.2	- 0.7	5.8	36	1013.8	1	1	9	34	10	98	01	1	-

Godz. 19

1	18.1	2.2	7.2	34	1026.0	7	0	9	31	04	97	02	2	-
2	19.2	7.8	10.6	48	1023.9	0	0	9	15	01	97	02	0	-
3	21.7	8.1	10.8	42	1016.3	0	0	9	18	01	97	02	0	-
4	19.6	11.3	13.4	59	1019.9	7	3	5	19	02	97	03	9	0.0
5	15.8	9.3	11.7	65	1004.8	2	1	5	24	03	98	01	1	-
6	12.7	6.9	10.0	68	1009.5	7	7	9	24	01	97	01	2	-
7	8.0	7.4	10.3	96	1008.6	8	8	3	04	04	97	21	6	4.7
8	9.0	5.5	9.0	79	1014.9	8	8	9	02	03	98	02	6	0.0
9	12.3	11.9	14.0	98	1006.2	8	8	3	36	02	96	10	5	0.0
10	9.6	8.4	11.0	92	1010.5	8	8	4	22	02	97	02	5	0.0
11	9.4	6.9	9.9	84	1011.0	8	8	5	24	02	96	10	2	-
12	11.2	7.9	10.7	80	1017.7	8	8	5	04	01	97	02	2	-
13	15.4	11.5	13.6	78	1024.3	2	2	6	07	02	97	01	1	-
14	19.0	12.7	14.6	67	1026.7	1	0	9	11	03	98	03	0	-
15	22.9	11.2	13.3	48	1026.0	1	0	9	03	01	98	01	0	-
16	16.2	14.1	16.1	87	1027.4	7	7	8	01	01	97	21	9	8.1
17	19.9	8.3	10.9	47	1023.1	0	0	9	11	03	98	02	0	-
18	22.2	8.8	11.3	42	1016.2	0	0	9	14	04	97	01	0	-
19	20.3	9.5	11.9	50	1013.5	3	2	7	17	04	98	01	1	-
20	10.6	9.8	12.1	95	1016.0	8	8	8	30	01	96	61	8	1.3
21	15.2	6.7	9.8	57	1019.1	6	1	9	00	00	97	01	1	-
22	18.8	12.4	14.4	66	1015.8	4	0	9	19	01	97	01	1	-
23	19.8	7.4	10.3	45	1013.9	3	1	6	24	02	98	01	1	-
24	13.8	4.3	8.3	53	1021.0	2	1	6	29	01	97	01	1	-
25	17.3	5.9	9.3	47	1018.7	5	1	7	13	02	97	03	1	-
26	13.2	10.5	12.7	84	1007.0	8	7	5	21	02	97	03	9	1.4
27	10.3	8.7	11.2	90	1007.7	8	8	5	31	04	97	03	8	0.0
28	6.7	5.6	9.1	93	1013.3	8	8	3	31	04	97	02	5	0.0
29	6.6	3.3	7.7	79	1016.3	8	8	4	35	08	98	02	2	-
30	8.1	2.7	7.4	68	1012.9	7	1	5	34	09	97	01	2	-
31	12.7	- 0.4	5.9	40	1014.8	0	0	9	36	07	98	02	0	-

Godz. 01

DNI	TEMPERATURA POWIETRZA T	TEMPERATURA PUNKTU ROSY T_d	PRĘŻNOŚĆ PARY WODNEJ e	WILGOTNOŚĆ WZGLĘDNA U	CIŚNIENIE ATMOSFERYCZNE P_o	ZACHMURZENIE N	N_h	h	WIATR dd	v	WIDZIALNOŚĆ V	POGODA ww	W	OPAD R
1	8.2	5.1	8.8	81	1033.9	0	0	9	36	01	97	02	1	-
2	9.4	5.2	8.9	75	1028.0	0	0	9	36	02	97	02	1	-
3	11.1	5.3	8.9	67	1023.3	0	0	9	03	01	97	02	0	-
4	19.5	13.6	15.6	69	1015.2	7	7	5	27	01	97	03	1	-
5	13.2	13.0	15.0	99	1008.3	0	0	9	22	01	96	10	9	7.4
6	13.3	9.6	12.0	78	1002.3	8	8	4	33	12	97	03	8	0.7
7	7.6	4.9	8.7	83	1010.1	5	5	9	32	01	97	03	1	-
8	7.6	7.4	10.3	99	1010.6	8	8	4	36	03	96	21	8	2.6
9	9.0	8.4	11.0	96	1015.0	7	7	5	04	02	97	02	8	0.0
10	6.4	6.4	9.6	100	1008.5	8	8	4	34	02	96	51	6	0.2
11	6.2	5.5	9.0	95	1010.3	8	8	4	32	02	97	02	8	0.0
12	5.5	5.0	8.7	97	1012.4	0	0	9	27	01	96	10	1	-
13	8.0	6.5	9.7	90	1019.0	0	0	9	10	02	97	02	0	-
14	11.9	9.8	12.1	87	1024.8	0	0	9	09	02	96	10	1	-
15	15.5	12.8	14.8	84	1026.0	0	0	9	09	02	97	02	1	-
16	12.4	7.5	10.4	72	1027.6	0	0	9	36	05	97	02	0	-
17	14.5	12.1	14.1	86	1026.1	0	0	9	08	01	97	02	1	-
18	15.2	7.2	10.1	59	1019.0	0	0	9	09	03	97	02	0	-
19	14.8	8.1	10.8	64	1013.2	0	0	9	14	02	97	02	0	-
20	12.2	9.7	12.0	85	1014.8	8	8	5	32	03	96	10	2	-
21	7.2	5.2	8.8	87	1018.7	0	0	9	00	00	97	02	0	-
22	11.8	6.1	9.4	68	1017.6	8	8	5	27	01	96	10	1	-
23	14.3	11.9	13.9	86	1011.0	0	0	9	14	03	97	02	0	-
24	11.4	3.0	7.6	56	1018.8	0	0	9	32	02	97	01	1	-
25	7.5	6.6	9.8	94	1022.8	0	0	9	00	00	97	02	0	-
26	10.6	10.4	12.6	99	1015.1	8	8	4	34	02	96	10	8	1.7
27	11.2	8.2	10.8	82	1006.4	8	8	4	09	01	97	02	2	-
28	8.2	7.1	10.1	93	1012.6	8	8	4	36	05	97	02	2	-
29	6.6	5.5	9.0	93	1018.9	3	3	5	02	01	97	01	1	-
30	5.2	2.5	7.3	83	1019.4	5	0	9	36	06	97	01	1	-
31	8.0	0.5	6.3	59	1017.9	7	7	5	36	03	97	02	1	-

Godz. 07

DNI	TEMPERATURA POWIETRZA T	TEMPERATURA PUNKTU ROSY T_d	PRĘŻNOŚĆ PARY WODNEJ e	WILGOTNOŚĆ WZGLĘDNA U	CIŚNIENIE ATMOSFERYCZNE P_o	ZACHMURZENIE N	N_h	h	WIATR dd	v	WIDZIALNOŚĆ V	POGODA ww	W	OPAD R
1	9.8	6.2	9.4	78	1033.1	5	0	9	35	01	96	10	1	-
2	11.2	3.3	7.7	58	1027.7	2	0	9	00	00	97	02	0	-
3	11.0	5.6	9.1	69	1021.7	0	0	9	03	02	97	02	0	-
4	15.5	13.6	15.5	88	1014.3	0	0	9	27	02	97	01	1	-
5	13.2	12.1	14.1	93	1004.8	8	6	4	24	04	96	61	1	0.8
6	12.3	8.3	10.9	76	1005.6	6	3	5	27	04	97	03	8	0.0
7	8.5	7.4	10.3	93	1009.3	8	8	5	00	00	96	10	2	-
8	7.4	6.3	9.5	93	1013.3	7	7	5	34	03	97	01	2	-
9	8.6	6.7	9.8	88	1013.0	8	8	4	04	01	96	61	2	0.0
10	6.6	5.7	9.2	94	1008.6	8	8	4	33	02	97	02	5	0.0
11	6.8	5.2	8.9	90	1009.5	8	8	4	27	01	96	10	2	-
12	6.2	4.8	8.6	91	1013.6	0	0	9	14	02	96	10	0	-
13	9.0	7.3	10.2	89	1021.4	8	8	5	09	02	96	10	1	-
14	12.2	10.9	13.0	92	1025.6	1	0	9	09	02	96	10	1	-
15	16.1	13.3	15.2	83	1026.9	0	0	9	09	01	97	02	0	-
16	13.9	6.7	9.8	62	1028.6	5	0	9	04	04	98	01	1	-
17	14.9	11.6	13.6	81	1025.2	1	0	9	09	02	96	10	0	-
18	14.3	8.8	11.3	70	1018.2	0	0	9	09	02	97	02	0	-
19	14.1	10.1	12.4	77	1012.7	0	0	9	09	01	97	02	0	-
20	13.0	10.7	12.9	86	1014.3	6	6	9	32	01	96	10	2	-
21	8.6	6.0	9.3	84	1019.9	7	5	5	33	02	96	10	1	-
22	13.0	10.9	13.1	87	1017.5	7	7	5	27	01	96	10	8	1.1
23	16.3	12.9	14.9	80	1010.2	7	7	5	22	04	97	02	1	-
24	9.8	4.2	8.2	68	1020.4	1	0	9	27	03	98	01	1	-
25	9.0	5.7	9.2	80	1022.7	8	2	9	00	00	97	02	1	-
26	10.2	9.8	12.1	97	1012.1	8	8	4	27	01	95	28	2	-
27	9.0	6.0	9.3	81	1008.2	8	3	4	36	04	96	61	6	0.4
28	8.4	7.3	10.3	93	1013.4	8	8	4	35	05	97	80	2	0.4
29	8.2	4.1	8.2	75	1019.7	8	8	5	02	01	97	03	1	-
30	9.4	2.3	7.2	61	1018.1	1	0	9	36	08	98	02	1	-
31	9.0	2.9	7.5	66	1017.9	6	4	9	35	03	98	03	1	-

Godz. 13

DNI	TEMPERATURA POWIETRZA T	TEMPERATURA PUNKTU ROSY T_d	PRĘŻNOŚĆ PARY WODNEJ e	WILGOTNOŚĆ WZGLĘDNA U	CIŚNIENIE ATMOSFERYCZNE P_o	ZACHMURZENIE N	N_h	h	WIATR dd	v	WIDZIALNOŚĆ V	POGODA ww	W	OPAD R
1	19.7	1.3	6.7	29	1030.7	3	0	9	35	02	97	02	1	-
2	21.7	- 1.5	5.4	21	1027.3	0	0	9	34	01	98	02	0	-
3	26.3	6.1	9.4	28	1018.6	0	0	9	27	03	98	02	0	-
4	24.7	11.4	13.4	43	1011.8	6	5	5	27	06	97	05	1	-
5	16.0	9.1	11.5	63	1004.9	6	6	5	27	07	97	02	8	2.8
6	13.2	6.1	9.4	62	1009.7	8	6	5	27	05	98	03	2	-
7	9.6	8.4	11.0	92	1010.7	8	8	5	09	04	97	25	2	0.1
8	13.9	5.7	9.2	58	1014.1	8	8	4	36	04	98	03	1	-
9	8.6	7.3	10.2	92	1010.4	8	5	4	02	03	96	61	6	8.6
10	8.0	6.9	10.0	93	1010.7	8	8	4	29	03	98	25	6	0.3
11	8.4	6.0	9.4	85	1010.1	8	8	4	27	04	97	03	5	0.0
12	17.0	6.6	9.7	50	1014.4	2	2	5	09	03	97	01	0	-
13	15.7	8.5	11.1	62	1022.7	6	6	5	10	05	97	01	2	-
14	24.0	9.9	12.2	41	1025.4	1	0	9	17	03	98	02	0	-
15	24.1	9.3	11.7	39	1026.3	8	1	5	10	01	97	03	1	-
16	24.5	11.6	13.6	44	1027.2	3	1	5	04	04	98	03	0	-
17	25.1	8.3	10.9	34	1023.2	3	1	6	09	03	98	02	0	-
18	25.1	6.1	9.4	30	1015.5	2	2	6	14	06	98	03	0	-
19	23.5	4.5	8.4	29	1011.5	2	2	6	16	05	97	02	0	-
20	11.2	7.7	10.5	79	1014.6	8	8	5	27	03	96	80	2	1.0
21	17.1	- 3.9	4.6	23	1019.3	6	4	5	27	04	97	01	2	-
22	20.5	11.4	13.4	56	1017.3	5	5	5	25	03	97	01	2	-
23	19.5	2.6	7.4	33	1014.5	6	2	6	27	06	98	03	1	-
24	14.8	2.6	7.3	44	1021.4	7	7	5	31	05	98	03	1	-
25	19.7	12.3	14.3	62	1019.6	7	6	5	14	03	98	03	2	-
26	11.7	9.7	12.1	88	1008.5	8	8	5	26	02	96	80	2	0.3
27	10.8	9.2	11.6	90	1009.7	8	8	4	36	06	96	21	6	0.8
28	9.2	7.1	10.1	87	1015.8	8	6	4	36	06	97	80	8	0.1
29	13.9	- 6.4	3.8	24	1019.8	7	7	5	04	03	98	03	2	-
30	15.5	3.6	7.9	45	1017.3	2	1	5	36	09	98	02	0	-
31	16.4	1.3	6.7	36	1017.2	7	3	6	04	06	98	02	2	-

Godz. 19

DNI	TEMPERATURA POWIETRZA T	TEMPERATURA PUNKTU ROSY T_d	PRĘŻNOŚĆ PARY WODNEJ e	WILGOTNOŚĆ WZGLĘDNA U	CIŚNIENIE ATMOSFERYCZNE P_o	ZACHMURZENIE N	N_h	h	WIATR dd	v	WIDZIALNOŚĆ V	POGODA ww	W	OPAD R
1	18.4	4.5	8.4	40	1027.8	6	0	9	36	02	97	03	1	-
2	20.7	3.4	7.8	32	1024.5	0	0	9	36	01	98	02	0	-
3	24.3	8.9	11.4	37	1015.5	1	1	6	27	01	98	01	0	-
4	19.4	11.7	13.7	61	1010.6	7	7	5	30	05	97	05	8	0.0
5	15.1	10.0	12.2	71	1005.1	7	3	5	27	04	97	03	2	-
6	14.1	6.0	9.3	58	1009.6	8	0	9	32	02	98	03	2	-
7	8.2	6.7	9.8	90	1009.3	8	8	5	09	04	97	02	8	0.2
8	12.4	7.5	10.4	72	1014.3	8	8	5	02	02	98	02	2	-
9	7.4	5.9	9.3	90	1008.8	8	8	4	02	04	96	61	6	3.7
10	6.8	5.9	9.3	94	1011.3	8	8	4	32	02	97	80	2	0.2
11	9.8	4.4	8.4	69	1010.3	5	4	5	27	01	98	01	2	-
12	15.7	8.0	10.7	60	1015.6	3	1	6	08	02	97	03	0	-
13	16.5	9.9	12.2	65	1023.3	6	0	9	09	03	97	02	1	-
14	22.6	11.4	13.5	49	1024.7	2	0	9	09	02	98	02	0	-
15	21.5	13.4	15.4	60	1025.4	2	1	5	04	04	98	01	1	-
16	21.1	13.5	15.5	62	1025.5	7	2	5	03	02	97	01	9	-
17	22.3	3.0	7.6	28	1020.4	0	0	9	09	04	98	02	0	-
18	22.3	8.7	11.2	42	1013.0	0	0	9	14	03	98	01	0	-
19	17.2	10.7	12.9	66	1012.4	8	3	5	29	04	97	01	9	1.0
20	13.7	- 2.0	5.3	34	1015.7	3	3	5	29	02	97	01	8	0.3
21	16.5	- 3.4	4.7	25	1018.2	7	7	5	27	01	97	02	2	-
22	20.5	11.4	13.4	56	1013.2	4	0	9	17	02	98	01	1	-
23	17.3	2.2	7.1	36	1014.4	8	3	6	29	04	98	02	1	-
24	14.8	2.3	7.2	43	1021.5	2	1	5	32	01	98	01	1	-
25	14.3	8.2	10.8	67	1016.5	8	8	5	04	02	97	02	8	0.1
26	12.6	10.3	12.5	86	1006.1	8	8	5	14	01	98	02	8	0.2
27	9.8	7.9	10.7	88	1011.3	8	8	4	36	08	96	10	2	-
28	9.7	4.8	8.6	72	1017.6	7	7	5	36	04	97	02	8	0.1
29	12.3	- 7.5	3.5	24	1019.3	3	1	5	04	06	98	01	1	-
30	13.5	0.2	6.2	40	1017.8	3	0	9	36	06	98	03	0	-
31	15.3	0.8	6.5	37	1016.5	2	1	9	04	04	98	01	1	-

Godz. 01

DNI	TEMPERATURA POWIETRZA T	TEMPERATURA PUNKTU ROSY T_d	PRĘŻNOŚĆ PARY WODNEJ e	WILGOTNOŚĆ WZGLĘDNA U	CIŚNIENIE ATMOSFERYCZNE P_o	ZACHMURZENIE N	N_h	h	WIATR dd	v	WIDZIALNOŚĆ V	POGODA ww	W	OPAD R
1	7.9	4.5	8.4	79	1033.2	0	0	9	36	03	97	02	0	-
2	8.1	4.2	8.3	76	1027.9	0	0	9	32	03	97	02	0	-
3	9.4	5.9	9.3	79	1023.9	0	0	9	18	01	97	02	0	-
4	12.9	8.7	11.3	76	1015.9	0	0	9	20	04	97	02	0	-
5	15.3	12.6	14.6	84	1010.1	6	4	6	22	03	97	01	1	-
6	15.3	12.2	14.2	82	1003.2	5	4	5	20	07	97	01	1	-
7	7.7	7.3	10.2	97	1011.3	6	6	9	22	02	96	10	2	-
8	8.3	8.1	10.8	99	1009.5	8	8	2	27	05	94	20	5	0.3
9	8.7	6.6	9.7	86	1014.6	8	8	5	07	05	97	61	6	0.3
10	8.1	7.5	10.3	96	1008.3	8	8	3	27	04	96	10	2	-
11	6.8	6.6	9.7	99	1011.0	8	8	2	27	04	95	51	5	0.1
12	3.8	3.3	7.7	97	1012.5	0	0	9	00	00	94	11	1	-
13	10.0	8.8	11.3	92	1019.9	8	8	5	09	02	96	10	1	-
14	12.4	11.3	13.4	93	1025.7	0	0	9	14	04	96	10	0	-
15	15.1	12.8	14.7	86	1026.8	0	0	9	14	02	96	10	0	-
16	14.7	11.8	13.8	83	1026.8	0	0	9	05	03	96	10	0	-
17	14.4	12.8	14.8	90	1026.5	0	0	9	07	03	97	02	9	-
18	15.7	8.3	10.9	61	1020.1	0	0	9	14	02	97	02	0	-
19	14.7	9.5	11.9	71	1015.0	0	0	9	14	03	96	05	0	-
20	12.8	11.3	13.4	91	1014.2	0	0	9	27	05	96	10	1	-
21	6.6	6.4	9.6	98	1019.5	2	2	5	22	02	96	10	6	0.0
22	9.6	6.8	9.9	83	1018.9	3	0	9	21	03	97	01	1	-
23	14.8	10.7	12.8	76	1013.1	0	0	9	14	03	96	10	1	-
24	12.2	5.9	9.2	65	1019.3	8	8	9	29	05	97	03	1	-
25	5.2	4.0	8.1	92	1023.7	0	0	9	00	00	96	10	0	-
26	12.6	10.5	12.7	87	1015.5	8	8	9	27	03	96	61	2	0.1
27	11.5	10.1	12.4	91	1006.0	7	7	6	07	01	96	10	2	-
28	8.9	6.1	9.4	82	1010.9	8	8	4	32	08	97	03	2	-
29	7.0	4.5	8.4	84	1018.1	7	7	6	36	03	97	03	8	0.0
30	6.6	3.3	7.7	79	1016.7	8	8	5	36	07	98	02	1	-
31	5.7	0.9	6.5	71	1015.9	3	1	9	34	07	98	01	0	-

Godz. 07

DNI	TEMPERATURA POWIETRZA T	TEMPERATURA PUNKTU ROSY T_d	PRĘŻNOŚĆ PARY WODNEJ e	WILGOTNOŚĆ WZGLĘDNA U	CIŚNIENIE ATMOSFERYCZNE P_o	ZACHMURZENIE N	N_h	h	WIATR dd	v	WIDZIALNOŚĆ V	POGODA ww	W	OPAD R
1	10.2	5.9	9.3	75	1032.8	6	0	9	32	03	96	10	1	-
2	11.3	2.8	7.5	56	1027.2	3	0	9	32	04	97	01	1	-
3	13.7	6.2	9.5	61	1022.7	0	0	9	18	01	96	05	0	-
4	15.5	9.8	12.1	69	1014.6	3	3	9	22	01	96	05	0	-
5	14.9	12.9	14.9	88	1006.8	7	4	5	22	08	97	25	1	0.3
6	13.3	9.4	11.8	77	1006.8	2	1	9	25	08	98	01	1	-
7	9.2	9.0	11.5	99	1010.9	8	3	5	00	00	95	61	2	0.5
8	7.7	7.3	10.2	97	1012.0	8	8	2	32	05	96	10	5	0.2
9	7.1	6.4	9.6	96	1011.6	8	2	4	04	07	96	61	6	2.0
10	7.4	6.7	9.8	96	1009.4	8	8	2	27	05	96	60	2	0.1
11	7.5	6.4	9.6	93	1010.7	8	8	4	22	04	96	10	5	0.0
12	8.1	7.3	10.2	94	1014.1	0	0	9	00	00	96	10	0	-
13	12.2	8.6	11.2	79	1021.9	2	2	5	09	04	96	10	1	-
14	14.1	12.1	14.1	88	1026.7	3	0	9	14	02	96	10	0	-
15	17.4	12.8	14.8	74	1027.2	3	0	9	14	03	96	10	0	-
16	15.5	13.4	15.3	87	1028.1	6	1	9	07	03	96	10	1	-
17	17.1	11.5	13.5	69	1025.7	1	0	9	09	03	96	05	0	-
18	16.1	10.9	13.1	71	1019.3	0	0	9	14	03	96	10	0	-
19	14.5	8.8	11.4	69	1014.1	1	1	9	14	04	96	05	0	-
20	13.5	11.6	13.7	88	1014.8	7	7	5	27	03	96	10	1	-
21	10.4	8.2	10.8	86	1020.7	3	3	9	25	02	96	10	0	-
22	12.5	9.6	11.9	82	1018.5	7	7	6	22	04	96	10	6	0.0
23	16.7	11.8	13.8	73	1012.5	6	2	5	22	04	97	03	1	-
24	11.1	5.7	9.2	69	1021.1	7	0	9	22	03	97	02	2	-
25	13.4	4.6	8.4	55	1023.2	6	0	9	15	03	97	03	1	-
26	10.3	8.7	11.2	90	1012.9	7	7	3	22	02	95	10	6	0.9
27	11.7	10.3	12.6	91	1006.6	7	7	3	36	04	96	10	2	-
28	8.3	7.2	10.2	93	1011.1	8	6	2	32	08	96	60	6	0.1
29	7.8	3.9	8.1	76	1018.6	7	7	6	35	07	97	02	1	-
30	6.4	2.8	7.5	78	1015.1	8	8	4	36	10	98	02	2	-
31	8.1	0.9	6.5	61	1015.7	6	1	9	34	09	98	02	1	-

Godz. 13

1	20.3	7.1	10.1	42	1030.3	7	0	9	32	05	97	02	2	-
2	21.6	3.7	8.0	31	1026.3	1	0	9	32	05	97	02	0	-
3	25.6	4.2	8.2	25	1019.5	0	0	9	22	06	97	02	0	-
4	26.3	12.5	14.4	42	1012.1	1	1	6	22	03	96	05	8	0.0
5	16.3	10.7	12.9	70	1006.5	5	2	5	27	08	97	25	9	6.7
6	14.5	5.7	9.2	56	1010.3	8	1	5	27	07	97	60	1	0.0
7	9.2	8.0	10.7	92	1009.7	8	6	3	04	09	96	61	6	9.0
8	9.8	7.3	10.2	84	1014.2	8	8	4	04	05	97	03	6	0.0
9	8.4	8.0	10.7	97	1009.7	8	7	2	36	03	95	63	6	3.0
10	9.6	8.4	11.0	92	1010.6	7	7	4	25	05	96	60	6	0.6
11	9.5	6.5	9.7	82	1010.8	8	8	5	22	05	97	02	2	-
12	15.4	5.4	9.0	51	1015.2	4	4	6	00	00	96	05	1	-
13	15.1	8.7	11.2	65	1023.7	7	7	6	11	02	96	05	1	-
14	23.0	12.6	14.6	52	1026.6	2	2	6	16	03	97	02	0	-
15	25.9	11.7	13.7	41	1026.2	4	1	6	16	05	97	05	0	-
16	26.0	12.5	14.5	43	1027.4	5	4	7	11	01	96	05	1	-
17	25.1	9.1	11.5	36	1023.8	1	0	9	12	06	97	02	0	-
18	25.1	11.0	13.1	41	1016.6	2	2	7	11	05	96	05	0	-
19	24.0	6.6	9.7	33	1013.0	3	3	6	18	09	97	05	0	-
20	17.6	10.8	12.9	64	1014.0	8	5	4	27	08	96	80	2	0.0
21	17.6	4.4	8.4	42	1020.2	6	6	5	27	07	97	01	1	-
22	22.3	11.9	14.0	52	1017.7	6	3	6	27	04	96	05	2	-
23	21.7	9.3	11.7	45	1014.9	6	3	6	27	05	97	02	2	-
24	17.4	2.3	7.2	36	1021.4	6	5	7	29	08	98	03	2	-
25	19.7	4.2	8.2	36	1020.6	4	3	5	14	02	97	02	1	-
26	16.3	9.2	11.6	63	1008.5	6	6	5	22	03	96	05	6	0.0
27	14.1	8.8	11.3	70	1008.0	7	7	4	34	08	96	05	2	-
28	9.8	6.6	9.8	81	1013.0	8	8	4	34	12	97	60	6	0.2
29	10.7	3.2	7.7	60	1018.6	7	7	5	36	11	97	02	2	-
30	16.6	0.6	6.4	34	1013.7	2	1	7	36	12	98	03	1	-
31	17.0	- 2.0	5.3	27	1015.4	5	2	6	36	08	98	02	2	-

Godz. 19

1	17.5	6.5	9.6	48	1027.5	3	0	9	32	04	97	02	1	-
2	22.1	5.7	9.2	34	1024.0	0	0	9	35	01	97	02	0	-
3	21.5	8.8	11.3	44	1016.2	1	1	6	20	04	97	05	0	-
4	20.9	11.0	13.1	53	1010.7	6	3	5	27	04	97	03	9	-
5	14.9	10.6	12.8	75	1006.4	6	2	5	27	02	97	02	8	0.0
6	12.7	8.3	11.0	75	1010.5	8	2	6	22	02	97	02	6	0.0
7	8.5	7.9	10.6	96	1007.9	8	6	2	07	07	96	10	6	2.6
8	10.9	7.8	10.6	81	1014.7	8	6	5	06	03	97	01	2	-
9	9.1	8.9	11.4	99	1007.9	8	8	4	32	03	96	21	6	13.3
10	8.9	7.4	10.3	90	1011.3	7	7	4	27	04	96	21	6	0.1
11	10.1	7.4	10.3	83	1011.1	8	8	5	00	00	97	02	2	-
12	13.5	6.7	9.8	63	1017.3	1	1	6	09	04	96	05	1	-
13	17.2	10.7	12.9	66	1023.9	3	0	9	11	02	96	05	1	-
14	21.5	13.0	15.0	58	1025.5	2	0	9	12	02	97	01	0	-
15	23.1	13.2	15.1	54	1025.3	1	1	9	09	03	97	05	0	-
16	19.6	14.3	16.3	71	1026.5	6	4	6	07	08	97	17	8	0.0
17	22.3	12.6	14.6	54	1021.8	0	0	9	12	06	97	02	0	-
18	22.3	9.7	12.0	45	1014.5	2	2	6	14	04	97	05	8	0.0
19	21.0	8.1	10.8	43	1012.2	2	1	6	18	02	96	05	0	-
20	11.8	10.4	12.7	91	1017.0	6	4	4	29	04	96	60	8	0.1
21	15.5	6.8	9.9	56	1019.2	5	5	6	22	02	97	01	2	-
22	19.9	12.3	14.3	62	1015.0	6	0	9	18	03	97	05	1	-
23	17.5	3.7	8.0	40	1015.0	3	0	9	27	04	97	02	1	-
24	15.6	4.3	8.3	47	1021.7	1	1	7	33	03	98	01	1	-
25	18.4	6.7	9.8	46	1017.2	8	5	6	15	02	97	03	1	-
26	14.3	10.3	12.5	77	1006.3	7	3	5	09	02	97	03	2	-
27	12.7	9.0	11.4	78	1009.7	7	7	4	32	08	97	03	2	-
28	8.6	5.5	9.0	81	1016.1	7	7	4	36	10	97	80	6	0.6
29	11.1	2.6	7.4	56	1017.6	6	4	5	36	09	98	01	2	-
30	13.0	- 3.3	4.8	32	1015.1	2	2	9	36	09	98	03	0	-
31	15.5	- 2.5	5.1	29	1015.5	2	0	9	36	07	98	01	1	-

Godz. 01

DNI	TEMPERATURA POWIETRZA	TEMPERATURA PUNKTU ROSY	PRĘŻNOŚĆ PARY WODNEJ	WILGOTNOŚĆ WZGLĘDNA	CIŚNIENIE ATMOSFERYCZNE	ZACHMURZENIE			WIATR		WIDZIALNOŚĆ	POGODA		OPAD
	T	T_d	e	U	P_o	N	N_h	h	dd	v	V	ww	W	R
1	8.2	2.5	7.5	67	1030.5	5	2	9	35	03	97	03	2	-
2	9.2	6.4	9.6	83	1024.1	7	0	9	27	03	98	02	2	-
3	9.7	4.3	8.3	69	1024.0	3	0	9	12	02	98	02	0	-
4	12.8	6.8	9.9	67	1016.4	0	0	9	18	02	98	02	0	-
5	13.9	10.7	12.9	81	1010.3	6	2	9	23	02	98	02	9	0.5
6	14.0	11.2	13.3	83	1006.3	7	7	6	23	05	98	02	1	-
7	9.2	8.4	11.0	95	1011.5	8	6	6	31	02	97	60	6	2.7
8	10.1	9.7	12.0	97	1007.5	1	0	9	05	01	95	10	9	0.4
9	10.1	9.3	11.7	95	1011.8	8	8	3	02	03	96	60	9	2.8
10	11.6	11.2	13.3	98	1004.3	8	8	2	27	07	95	10	1	-
11	9.5	7.8	10.6	89	1010.8	8	8	4	26	03	96	10	2	-
12	9.3	7.0	10.0	85	1011.0	8	8	5	27	02	97	02	2	-
13	7.4	6.7	9.8	96	1018.5	4	4	5	36	03	96	10	1	-
14	9.0	8.6	11.2	97	1025.5	0	0	9	00	00	94	10	1	-
15	13.3	11.0	13.2	86	1026.7	4	3	5	07	01	97	03	0	-
16	15.8	10.4	12.6	70	1027.1	4	4	9	16	03	98	03	0	-
17	12.5	6.9	10.0	69	1026.9	0	0	9	12	02	98	02	1	-
18	11.3	6.5	9.6	72	1023.0	0	0	9	11	03	98	02	0	-
19	11.2	4.6	8.5	64	1018.3	0	0	9	12	02	98	02	0	-
20	11.1	5.5	9.0	68	1015.0	0	0	9	11	01	98	02	0	-
21	10.5	9.3	11.7	92	1017.2	8	7	3	31	03	96	61	6	0.1
22	5.7	4.8	8.6	94	1020.2	0	0	9	00	00	97	02	1	-
23	10.4	8.4	11.0	87	1017.2	3	0	9	16	01	97	02	1	-
24	15.0	14.3	16.3	96	1015.7	7	2	6	27	02	97	03	8	1.9
25	6.2	5.1	8.8	92	1022.6	0	0	9	30	01	97	02	0	-
26	8.1	6.1	9.4	87	1018.5	4	0	9	12	02	98	02	0	-
27	10.9	10.3	12.5	96	1005.9	8	7	3	14	01	96	21	8	0.8
28	11.2	10.6	12.8	96	1005.7	8	7	2	33	03	96	61	6	1.8
29	6.7	6.0	9.4	96	1012.3	8	8	2	32	06	97	02	6	0.1
30	7.7	6.4	9.6	91	1007.2	8	8	2	34	09	97	02	6	0.2
31	6.4	6.0	9.3	97	1007.5	8	7	2	32	07	96	61	5	1.5

Godz. 07

DNI	TEMPERATURA POWIETRZA	TEMPERATURA PUNKTU ROSY	PRĘŻNOŚĆ PARY WODNEJ	WILGOTNOŚĆ WZGLĘDNA	CIŚNIENIE ATMOSFERYCZNE	ZACHMURZENIE			WIATR		WIDZIALNOŚĆ	POGODA		OPAD
	T	T_d	e	U	P_o	N	N_h	h	dd	v	V	ww	W	R
1	11.0	5.1	8.8	67	1030.2	6	0	9	30	03	97	03	1	-
2	11.3	5.0	8.7	65	1023.3	5	0	9	29	06	97	02	2	-
3	13.5	4.4	8.4	54	1023.2	1	0	9	16	01	98	02	0	-
4	14.5	8.2	10.8	66	1014.9	1	1	9	16	02	97	02	0	-
5	15.7	10.9	13.0	73	1007.9	1	1	9	18	04	98	01	1	-
6	16.9	11.4	13.5	70	1005.7	2	1	5	24	07	98	03	1	-
7	10.3	8.7	11.2	90	1011.1	8	8	7	09	04	97	02	6	0.2
8	12.3	10.4	12.6	88	1009.5	6	5	3	28	06	96	10	4	-
9	12.3	11.6	13.6	95	1008.5	8	8	1	05	05	95	10	6	1.1
10	10.2	9.6	12.0	96	1006.9	8	8	1	25	06	95	61	5	0.0
11	8.9	7.6	10.5	92	1011.2	8	8	3	26	02	96	10	1	-
12	9.1	7.6	10.5	91	1012.8	8	8	5	31	02	96	10	2	-
13	9.6	7.3	10.2	86	1021.0	8	8	3	34	02	96	10	1	-
14	12.5	11.9	14.0	96	1026.6	7	7	2	30	02	95	28	4	-
15	16.9	13.6	15.5	81	1027.2	0	0	9	14	01	96	10	1	-
16	16.8	11.9	13.9	73	1028.7	3	3	9	15	02	97	01	1	-
17	15.5	7.3	10.2	58	1027.2	0	0	9	15	02	98	02	0	-
18	17.3	6.7	9.8	50	1022.6	1	0	9	11	04	98	02	0	-
19	16.6	6.0	9.3	49	1017.4	1	1	9	14	05	98	02	0	-
20	15.5	6.8	9.9	56	1014.1	2	1	9	15	02	98	02	0	-
21	11.1	5.7	9.2	69	1020.3	1	0	9	31	04	98	02	6	0.3
22	11.9	5.0	8.7	62	1019.6	4	2	9	19	03	98	01	1	-
23	15.4	8.8	11.3	65	1016.4	7	0	9	17	03	97	02	1	-
24	11.1	7.4	10.3	78	1018.9	8	2	6	32	06	97	61	2	0.4
25	12.2	8.4	11.0	78	1023.8	0	0	9	00	00	97	02	0	-
26	12.3	6.2	9.5	66	1013.7	7	7	9	12	03	98	02	1	-
27	11.7	10.9	13.1	95	1004.8	8	8	2	24	01	95	60	6	0.2
28	8.6	7.6	10.4	93	1006.8	8	6	2	31	05	96	61	6	13.5
29	5.8	3.7	7.9	86	1013.9	8	8	4	35	05	98	02	2	-
30	8.7	7.9	10.6	94	1005.1	8	6	3	36	09	96	63	6	5.8
31	6.7	6.3	9.5	97	1008.7	8	7	2	32	05	96	61	6	2.6

Godz. 13

DNI	TEMPERATURA POWIETRZA	TEMPERATURA PUNKTU ROSY	PRĘŻNOŚĆ PARY WODNEJ	WILGOTNOŚĆ WZGLĘDNA	CIŚNIENIE ATMOSFERYCZNE	ZACHMURZENIE			WIATR		WIDZIALNOŚĆ	POGODA		OPAD
	T	T_d	e	U	P_o	N	N_h	h	dd	v	V	ww	W	R
1	18.5	6.6	9.7	46	1027.4	6	0	9	26	05	98	02	1	-
2	20.5	6.3	9.6	40	1023.4	1	0	9	32	08	98	02	1	-
3	22.9	6.7	9.8	35	1021.1	1	0	9	26	03	98	02	0	-
4	26.3	7.2	10.2	30	1012.2	2	1	8	26	06	98	03	0	-
5	18.6	11.1	13.2	62	1006.4	7	4	5	26	08	97	60	8	0.0
6	18.6	7.2	10.2	47	1008.7	7	4	5	28	07	98	03	1	-
7	12.6	9.9	12.2	84	1010.0	8	8	4	10	06	97	02	8	0.0
8	15.7	10.2	12.5	70	1011.2	4	3	5	29	06	98	02	1	-
9	22.1	11.9	13.9	52	1004.3	5	5	5	09	05	97	02	6	0.0
10	11.5	8.7	11.2	83	1009.7	8	8	4	26	06	97	02	6	0.8
11	12.3	6.0	9.3	65	1010.5	7	7	5	30	02	97	02	2	-
12	11.8	5.6	9.1	66	1014.3	8	8	5	33	04	97	02	2	-
13	16.4	11.7	13.7	73	1022.5	7	7	5	02	02	97	02	2	-
14	20.8	11.5	13.6	55	1027.1	3	3	6	32	02	97	02	4	-
15	23.8	11.9	14.0	47	1026.3	6	5	6	16	04	98	03	1	-
16	23.2	6.9	10.0	35	1027.6	2	1	7	12	04	98	02	0	-
17	22.8	2.6	7.4	27	1025.5	0	0	9	14	05	98	02	0	-
18	23.8	2.5	7.3	25	1019.7	3	1	7	15	08	98	03	0	-
19	23.3	- 0.5	5.9	21	1015.9	3	1	7	16	08	98	02	0	-
20	22.2	6.2	9.5	35	1012.4	5	3	7	22	04	98	03	1	-
21	17.2	3.2	7.7	39	1019.7	5	3	7	32	04	98	01	1	-
22	17.4	6.8	9.9	50	1018.8	8	7	7	28	02	97	02	1	-
23	24.3	7.3	10.2	34	1014.6	3	1	7	19	06	98	03	1	-
24	12.3	5.5	9.0	63	1021.0	7	7	7	28	01	97	21	6	7.0
25	17.1	2.8	7.4	38	1022.6	6	6	7	99	03	98	02	1	-
26	14.3	9.7	12.0	74	1010.3	7	6	4	19	04	97	03	6	0.8
27	14.7	9.5	11.9	71	1005.1	7	4	5	22	01	97	01	6	0.1
28	10.9	8.3	10.9	84	1008.9	7	7	4	30	05	97	02	6	3.0
29	7.4	5.2	8.8	86	1012.5	8	7	4	35	07	97	61	2	0.5
30	9.1	8.1	10.8	93	1006.0	8	6	2	34	06	96	61	6	9.2
31	8.2	6.5	9.7	89	1011.2	8	8	4	32	06	97	02	6	0.1

Godz. 19

DNI	TEMPERATURA POWIETRZA	TEMPERATURA PUNKTU ROSY	PRĘŻNOŚĆ PARY WODNEJ	WILGOTNOŚĆ WZGLĘDNA	CIŚNIENIE ATMOSFERYCZNE	ZACHMURZENIE			WIATR		WIDZIALNOŚĆ	POGODA		OPAD
	T	T_d	e	U	P_o	N	N_h	h	dd	v	V	ww	W	R
1	17.1	8.6	11.2	57	1024.5	6	0	9	28	05	98	02	2	-
2	16.4	5.5	9.0	48	1023.2	0	0	9	36	03	98	02	0	-
3	20.8	7.3	10.2	42	1017.8	2	0	9	20	01	98	03	0	-
4	19.3	10.1	12.3	55	1011.0	8	7	6	26	09	96	92	1	0.3
5	15.7	11.9	13.9	78	1006.4	4	1	5	25	04	98	01	8	0.0
6	10.5	9.3	11.7	92	1010.1	8	5	3	33	04	96	61	8	1.8
7	13.5	11.5	13.5	87	1006.6	7	1	4	09	06	97	02	2	-
8	12.2	8.2	10.8	76	1011.9	5	1	9	34	05	97	02	1	-
9	17.4	15.5	17.6	89	1003.7	6	1	6	28	06	96	10	1	-
10	10.4	7.7	10.5	83	1011.0	8	6	5	27	03	96	10	2	-
11	10.8	5.1	8.8	68	1010.4	7	7	6	33	04	97	02	2	-
12	12.1	7.8	10.6	75	1016.1	6	5	6	32	03	97	01	2	-
13	15.1	11.2	13.3	78	1023.6	3	3	6	04	02	97	01	1	-
14	18.1	12.0	14.0	68	1026.2	0	0	9	33	01	97	01	0	-
15	21.2	12.4	14.4	57	1025.5	3	1	6	15	02	98	01	1	-
16	19.8	7.1	10.1	44	1026.6	5	1	9	11	02	98	03	1	-
17	19.5	6.4	9.6	42	1023.1	1	0	9	11	05	98	02	0	-
18	19.9	5.4	9.0	39	1018.2	0	0	9	14	03	98	02	0	-
19	19.8	4.4	8.3	36	1014.9	1	1	7	14	03	98	02	0	-
20	16.7	8.8	11.3	60	1013.6	7	6	5	29	06	97	02	1	-
21	14.9	3.6	7.9	47	1019.6	6	1	6	31	02	98	01	2	-
22	17.4	11.2	13.3	67	1017.4	5	3	9	00	00	97	02	1	-
23	19.8	13.2	15.2	66	1013.9	7	5	6	32	05	97	03	8	0.0
24	13.9	7.4	10.3	65	1020.3	2	1	9	29	02	98	01	1	-
25	15.2	6.2	9.4	55	1020.2	2	0	9	15	01	98	01	1	-
26	13.1	9.2	11.6	77	1007.7	8	7	4	20	03	97	03	2	-
27	13.5	10.5	12.7	82	1005.2	8	6	6	31	02	97	02	2	-
28	8.2	6.7	9.8	90	1010.9	8	8	3	29	05	96	51	2	0.0
29	8.2	5.3	8.9	82	1010.3	8	8	4	35	10	97	60	8	2.0
30	7.2	6.8	9.9	97	1007.3	8	7	2	32	06	95	58	6	0.6
31	7.5	5.5	9.0	87	1012.8	7	5	4	34	04	97	01	6	0.0

Godz. 01

DNI	TEMPERATURA POWIETRZA T	TEMPERATURA PUNKTU ROSY T_d	PRĘŻNOŚĆ PARY WODNEJ e	WILGOTNOŚĆ WZGLĘDNA U	CIŚNIENIE ATMOSFERYCZNE P_o	ZACHMURZENIE N	N_h	h	WIATR dd	v	WIDZIALNOŚĆ V	POGODA ww	W	OPAD R
1	10.4	6.6	9.7	77	1028.6	8	0	9	31	03	97	02	2	–
2	11.3	7.6	10.4	78	1022.4	0	0	9	30	03	97	01	1	–
3	5.8	5.3	8.9	97	1024.2	5	0	9	00	00	97	03	1	–
4	11.1	7.8	10.6	80	1017.8	0	0	9	18	02	97	02	0	–
5	16.4	12.8	14.8	79	1010.9	6	6	5	30	03	97	01	8	0.0
6	11.5	10.1	12.4	91	1007.9	3	0	9	18	02	97	02	1	–
7	10.3	9.5	11.9	95	1010.3	8	2	5	33	04	96	61	8	0.4
8	11.5	10.7	12.9	95	1007.8	0	0	9	06	03	97	02	8	0.0
9	14.7	13.1	15.1	90	1009.5	7	7	5	36	04	97	01	9	2.3
10	13.7	11.3	13.4	85	1004.9	0	0	9	15	02	97	02	0	–
11	7.8	6.9	10.0	94	1011.1	6	6	5	24	01	97	03	1	–
12	8.8	6.0	9.3	82	1010.7	3	3	5	31	01	97	01	1	–
13	10.6	9.8	12.1	95	1017.0	8	8	5	29	04	97	02	2	–
14	11.7	10.7	12.9	94	1024.9	0	0	9	33	02	96	10	0	–
15	12.1	11.5	13.6	96	1028.0	0	0	9	00	00	97	-02	1	–
16	12.7	9.4	11.8	80	1027.7	0	0	9	12	01	97	02	0	–
17	11.3	8.7	11.2	84	1028.7	0	0	9	13	02	97	02	0	–
18	12.9	9.2	11.6	78	1025.8	0	0	9	12	02	97	02	0	–
19	10.5	6.0	9.4	74	1021.3	0	0	9	00	00	97	02	0	–
20	13.1	10.2	12.5	83	1017.1	2	2	5	09	02	97	01	1	–
21	12.1	10.8	12.9	91	1015.0	7	7	5	27	04	97	03	1	–
22	7.0	5.4	9.0	90	1020.4	0	0	9	25	02	97	02	1	–
23	9.4	7.9	10.7	91	1019.4	0	0	9	00	00	97	02	1	–
24	12.5	7.8	10.6	73	1016.4	0	0	9	14	02	97	02	0	–
25	7.0	7.0	10.0	100	1022.4	0	0	9	34	01	97	02	1	–
26	8.4	8.2	10.9	99	1020.4	7	7	5	00	00	96	10	1	–
27	10.9	10.3	12.5	96	1006.9	8	2	4	00	00	96	61	6	2.3
28	12.3	11.6	13.6	95	1004.8	8	6	4	29	02	96	61	2	1.1
29	9.5	8.1	10.8	91	1010.8	8	8	5	31	04	97	02	2	–
30	13.1	12.2	14.2	94	1002.3	8	8	4	33	05	96	61	9	11.0
31	10.7	10.3	12.5	97	1003.6	8	8	4	34	02	97	03	6	3.9

Godz. 07

DNI	TEMPERATURA POWIETRZA T	TEMPERATURA PUNKTU ROSY T_d	PRĘŻNOŚĆ PARY WODNEJ e	WILGOTNOŚĆ WZGLĘDNA U	CIŚNIENIE ATMOSFERYCZNE P_o	ZACHMURZENIE N	N_h	h	WIATR dd	v	WIDZIALNOŚĆ V	POGODA ww	W	OPAD R
1	9.6	5.0	8.7	73	1029.1	2	0	9	31	05	97	01	1	–
2	11.7	5.7	9.2	67	1021.6	1	0	9	27	04	97	02	0	–
3	11.3	6.2	9.5	71	1023.9	1	0	9	15	01	98	02	1	–
4	15.1	9.1	11.6	67	1016.0	0	0	9	21	04	97	02	0	–
5	16.9	12.8	14.8	77	1009.6	5	4	6	21	06	97	02	2	–
6	16.5	13.1	15.1	81	1007.2	0	0	9	18	06	97	02	1	–
7	10.1	9.3	11.7	95	1011.1	8	6	4	36	02	96	61	6	4.5
8	15.3	12.4	14.4	83	1008.4	7	0	9	18	02	96	10	1	–
9	15.7	14.1	16.1	90	1008.2	5	5	4	08	03	96	10	2	–
10	14.9	14.4	16.4	97	1006.9	8	8	4	18	03	96	10	1	–
11	10.3	8.9	11.4	91	1010.8	7	7	4	25	04	96	10	2	–
12	9.4	7.1	10.1	85	1011.7	8	8	5	32	04	97	03	1	–
13	11.7	10.5	12.7	93	1019.8	8	8	5	29	02	97	02	2	–
14	13.9	13.2	15.2	95	1026.7	4	4	4	17	02	96	10	4	–
15	16.3	12.9	14.9	80	1029.1	2	2	9	18	01	97	02	0	–
16	15.3	10.6	12.8	74	1029.8	0	0	9	16	02	97	02	0	–
17	15.5	9.1	11.6	66	1029.0	0	0	9	14	02	97	02	0	–
18	16.7	12.6	14.6	77	1025.2	0	0	9	09	03	97	02	0	–
19	16.0	7.0	10.0	55	1020.4	4	0	9	11	04	97	02	0	–
20	15.4	9.7	12.0	69	1015.7	5	5	5	12	03	98	02	1	–
21	11.1	8.9	11.4	86	1018.3	8	8	5	31	04	97	03	2	–
22	12.5	7.2	10.1	70	1020.7	0	0	9	30	01	97	02	0	–
23	15.3	8.5	11.1	64	1019.1	1	0	9	14	02	97	02	0	–
24	15.1	10.0	12.2	71	1015.6	5	2	5	20	02	97	01	1	–
25	10.7	7.4	10.3	80	1024.1	0	0	9	36	01	97	02	4	–
26	14.9	6.0	9.4	55	1016.7	5	3	5	12	04	97	01	2	–
27	11.5	10.5	12.7	94	1005.4	8	8	4	24	02	96	20	6	0.5
28	11.9	11.7	13.8	99	1004.3	8	6	4	24	02	96	61	6	18.0
29	8.4	7.3	10.3	93	1010.4	8	8	4	32	07	97	03	2	–
30	14.9	12.6	14.5	86	1001.6	7	7	4	36	05	97	02	8	1.0
31	9.6	9.0	11.5	96	1005.1	8	8	4	31	07	96	51	8	0.0

Godz. 13

1	18.3	7.3	10.2	49	1026.5	4	0	9	27	04	98	02	0	–
2	18.9	6.9	9.9	45	1021.2	5	2	5	29	08	97	02	1	–
3	20.7	6.3	9.6	39	1021.6	1	0	9	27	02	98	02	0	–
4	25.9	10.8	12.9	39	1013.0	2	2	6	23	04	98	03	0	–
5	19.1	12.6	14.6	66	1005.8	7	7	5	19	08	97	17	8	0.0
6	21.5	11.8	13.8	54	1007.8	5	3	5	27	07	98	01	1	–
7	13.1	11.0	13.2	87	1011.7	8	8	4	06	05	97	02	6	0.0
8	20.3	15.8	18.0	75	1010.0	4	0	9	27	03	97	01	1	–
9	24.7	7.7	10.5	34	1005.8	2	0	9	12	07	98	03	1	–
10	14.3	12.7	14.7	90	1009.9	7	7	4	22	03	97	02	2	–
11	14.1	5.5	9.0	56	1010.0	8	8	5	24	04	97	02	2	–
12	14.3	7.2	10.2	62	1013.1	7	7	5	33	05	97	01	2	–
13	18.1	12.2	14.2	68	1020.8	6	6	5	32	03	97	01	2	–
14	23.1	13.6	15.5	55	1026.6	5	5	5	36	01	97	03	1	–
15	23.1	13.8	15.7	56	1028.3	6	6	5	15	03	98	03	1	–
16	22.5	6.9	10.0	37	1029.3	2	1	5	18	03	98	02	0	–
17	23.4	8.0	10.8	37	1027.2	0	0	9	09	05	98	02	0	–
18	23.7	7.5	10.3	35	1022.4	3	3	6	12	05	98	02	0	–
19	23.5	2.6	7.3	25	1018.2	6	1	6	13	08	98	02	1	–
20	22.7	8.8	11.3	41	1013.9	6	2	5	15	05	98	03	1	–
21	16.5	4.5	8.4	45	1018.4	3	3	5	32	06	98	02	1	–
22	19.3	3.6	7.9	35	1019.3	5	3	6	24	04	98	01	1	–
23	23.1	8.6	11.2	40	1017.3	2	2	6	17	05	98	02	0	–
24	12.7	6.9	10.0	68	1019.1	8	8	5	30	08	97	02	1	–
25	16.8	3.2	7.7	40	1023.1	2	2	6	32	04	98	02	0	–
26	18.7	5.5	9.0	42	1011.6	7	4	5	15	05	98	02	2	–
27	16.7	10.6	12.8	67	1005.4	7	7	4	18	03	97	02	2	–
28	12.5	10.8	13.0	89	1007.4	8	5	4	28	05	97	02	6	6.6
29	12.3	9.4	11.8	82	1008.2	8	8	4	34	08	97	02	8	0.1
30	18.7	8.6	11.2	52	1001.2	3	3	5	09	02	98	01	1	–
31	9.8	8.4	11.0	91	1008.4	8	8	4	29	06	97	02	6	1.7

Godz. 19

1	16.5	9.5	11.8	63	1023.4	8	4	9	25	04	97	02	1	–
2	15.3	5.8	9.2	53	1021.9	0	0	9	30	03	98	03	1	–
3	18.1	11.2	13.3	64	1018.6	1	1	9	19	03	98	03	0	–
4	20.3	13.2	15.2	64	1010.9	2	2	6	18	02	97	02	0	–
5	15.3	13.0	15.0	86	1007.3	7	7	5	24	07	97	02	9	1.2
6	13.9	9.0	11.5	72	1009.1	8	8	5	32	02	97	80	2	0.2
7	14.7	12.3	14.3	86	1009.3	7	7	4	05	07	97	25	1	0.0
8	16.9	14.7	16.7	87	1011.0	8	8	5	33	02	97	17	1	–
9	21.3	11.5	13.6	54	1004.4	4	4	6	09	02	98	03	1	–
10	11.7	10.7	12.9	94	1011.2	8	8	4	25	02	97	02	2	–
11	11.7	6.7	9.8	71	1009.6	6	3	5	29	02	97	03	2	–
12	12.5	8.7	11.3	78	1014.9	8	8	5	33	03	97	02	8	0.3
13	16.9	13.0	15.0	78	1023.3	3	2	5	27	03	97	03	1	–
14	16.1	13.3	15.2	83	1027.3	6	2	6	00	00	97	02	9	14.2
15	19.5	13.4	15.4	68	1027.5	2	2	5	14	02	97	02	1	–
16	19.3	10.3	12.5	56	1028.3	3	0	9	12	02	97	02	1	–
17	19.9	10.6	12.8	55	1025.3	0	0	9	12	01	98	02	0	–
18	19.3	7.9	10.7	48	1020.6	1	1	6	14	02	98	02	0	–
19	20.4	9.2	11.6	49	1016.7	2	2	6	11	02	98	01	1	–
20	17.7	12.1	14.2	70	1012.8	7	7	5	12	03	97	02	8	1.3
21	13.7	7.0	10.0	64	1019.2	2	2	5	34	05	98	02	0	–
22	16.5	9.5	11.8	63	1018.6	6	6	6	12	01	98	01	2	–
23	19.8	10.3	12.5	54	1015.5	0	0	9	12	02	98	02	0	–
24	8.8	7.7	10.5	93	1020.9	8	8	4	30	02	97	02	6	2.7
25	14.3	7.2	10.2	62	1021.6	2	2	6	00	00	98	02	1	–
26	12.4	11.3	13.4	93	1009.3	8	8	8	27	02	96	60	2	0.1
27	15.3	12.2	14.2	82	1005.0	8	8	5	29	02	97	03	2	–
28	10.7	8.7	11.2	87	1010.0	8	8	4	27	03	97	02	2	–
29	11.5	10.1	12.4	91	1006.0	8	8	4	32	05	96	95	9	5.3
30	11.7	11.1	13.2	96	1003.4	8	3	4	33	02	96	61	9	3.9
31	9.2	8.2	10.8	93	1010.3	8	8	4	31	05	97	02	2	–

Godz. 01

DNI	TEMPERATURA POWIETRZA T	TEMPERATURA PUNKTU ROSY T_d	PRĘŻNOŚĆ PARY WODNEJ e	WILGOTNOŚĆ WZGLĘDNA U	CIŚNIENIE ATMOSFERYCZNE P_o	ZACHMURZENIE N	N_h	h	WIATR dd	v	WIDZIALNOŚĆ V	POGODA ww	W	OPAD R
1	10.3	3.8	8.0	64	1033.6	0	0	9	04	01	98	02	0	-
2	12.8	4.0	8.1	55	1027.9	0	0	9	34	01	97	02	1	-
3	15.2	1.9	7.0	41	1023.6	0	0	9	16	01	98	02	0	-
4	18.3	6.5	9.7	46	1016.2	0	0	9	20	02	97	02	0	-
5	14.1	10.3	12.5	78	1009.9	6	1	9	18	03	97	01	9	1.4
6	15.3	11.0	13.1	76	1004.5	8	8	5	25	06	97	03	1	-
7	8.7	7.7	10.5	93	1011.1	7	5	9	16	01	96	10	2	-
8	6.8	6.8	9.9	100	1010.9	9	9	.	32	02	92	51	6	0.1
9	8.1	6.1	9.4	87	1014.7	8	8	5	09	01	97	02	8	0.1
10	6.6	6.4	9.6	98	1009.6	8	8	3	27	03	95	10	6	1.2
11	6.1	5.2	8.8	94	1011.5	8	8	4	22	02	96	10	8	0.1
12	6.9	4.9	8.6	87	1012.5	0	0	9	14	02	96	10	1	-
13	7.9	5.9	9.3	87	1019.6	0	0	9	14	03	96	10	1	-
14	11.9	10.0	12.2	88	1024.8	0	0	9	11	03	96	10	0	-
15	15.8	11.0	13.1	73	1026.0	0	0	9	11	02	97	02	0	-
16	15.6	12.3	14.3	81	1026.2	1	0	9	36	02	97	02	0	-
17	15.0	11.9	13.9	82	1025.2	0	0	9	09	03	97	02	0	-
18	15.0	6.6	9.8	57	1019.4	0	0	9	11	02	97	02	0	-
19	13.4	8.0	10.7	70	1014.2	0	0	9	11	02	97	02	0	-
20	11.8	10.6	12.8	93	1015.4	8	8	6	25	03	96	10	9	0.2
21	8.2	4.8	8.6	79	1020.3	0	0	9	18	01	97	02	0	-
22	12.3	6.5	9.6	67	1019.3	0	0	9	22	03	97	02	1	-
23	14.1	10.1	12.4	77	1012.4	0	0	9	14	03	97	02	1	-
24	12.2	2.9	7.5	53	1020.2	8	0	9	27	03	98	01	2	-
25	9.9	1.8	7.0	57	1023.5	0	0	9	11	01	98	02	1	-
26	9.6	8.8	11.3	95	1016.1	1	0	9	20	02	96	10	8	3.0
27	10.0	9.8	12.1	99	1006.5	8	8	4	29	02	95	10	2	-
28	7.5	6.0	9.3	90	1013.2	8	8	4	29	03	96	10	2	-
29	6.6	4.8	8.6	88	1019.5	7	7	6	34	01	98	03	6	0.0
30	5.3	1.8	7.0	78	1018.9	1	1	6	32	04	98	03	1	-
31	6.2	0.0	6.1	64	1017.9	2	2	7	32	03	98	03	0	-

Godz. 13

DNI	T	T_d	e	U	P_o	N	N_h	h	dd	v	V	ww	W	R
1	19.0	6.7	9.8	45	1030.7	6	0	9	34	02	97	01	2	-
2	21.9	0.1	6.2	23	1026.6	1	0	9	02	01	98	02	0	-
3	26.0	5.0	8.7	26	1018.8	1	1	7	22	03	98	03	0	-
4	24.1	9.6	11.9	40	1012.9	8	3	7	25	06	97	03	1	-
5	16.7	10.6	12.8	67	1007.0	7	2	5	25	07	98	25	6	5.0
6	12.4	6.8	9.9	69	1010.8	8	5	5	25	03	98	21	8	0.0
7	8.6	8.2	10.9	97	1009.5	8	8	4	04	03	96	80	6	1.6
8	10.2	6.1	9.4	76	1014.7	8	8	5	02	02	98	01	2	-
9	7.7	7.5	10.4	98	1010.0	8	7	4	34	02	96	61	6	7.4
10	7.8	6.3	9.5	90	1011.6	8	8	4	25	04	97	01	8	0.3
11	9.8	4.9	8.7	72	1011.1	7	7	5	22	03	97	03	2	-
12	16.3	5.0	8.7	47	1014.3	1	1	6	09	03	98	02	0	-
13	17.5	8.0	10.7	53	1022.0	5	0	9	11	04	97	01	1	-
14	23.6	9.8	12.1	42	1025.2	0	0	9	09	02	97	02	0	-
15	24.8	11.3	13.4	43	1025.2	6	1	7	07	03	97	03	2	-
16	24.5	12.0	14.0	46	1026.6	8	2	7	09	03	98	02	2	-
17	25.3	8.1	10.8	33	1022.2	1	1	8	11	04	98	03	1	-
18	24.4	8.5	11.1	36	1015.3	1	1	8	14	04	98	02	0	-
19	23.4	4.0	8.1	28	1011.5	4	4	7	16	03	98	03	0	-
20	14.0	8.0	10.7	67	1015.4	8	4	5	25	05	97	01	1	-
21	16.1	2.7	7.4	41	1020.1	5	4	6	20	03	98	01	1	-
22	19.1	9.3	11.7	53	1018.0	7	7	6	25	03	98	01	1	-
23	20.1	1.0	6.6	28	1015.4	7	1	6	25	05	99	01	2	-
24	15.6	0.0	6.1	34	1022.0	6	2	8	29	04	98	01	1	-
25	18.3	2.8	7.5	36	1019.7	7	3	7	14	02	98	03	2	-
26	11.3	9.3	11.7	88	1008.9	8	2	4	18	03	97	21	8	1.0
27	9.1	8.3	10.9	95	1010.5	8	8	4	29	03	95	80	6	5.4
28	10.3	6.7	9.8	78	1015.3	8	5	5	34	03	97	80	6	0.7
29	11.3	2.6	7.3	55	1020.0	7	7	5	02	04	98	03	2	-
30	15.5	1.1	6.6	38	1016.0	2	1	7	34	07	98	02	0	-
31	16.3	1.8	6.9	37	1016.5	8	3	7	34	03	99	02	1	-

Godz. 07

DNI	TEMPERATURA POWIETRZA T	TEMPERATURA PUNKTU ROSY T_d	PRĘŻNOŚĆ PARY WODNEJ e	WILGOTNOŚĆ WZGLĘDNA U	CIŚNIENIE ATMOSFERYCZNE P_o	ZACHMURZENIE N	N_h	h	WIATR dd	v	WIDZIALNOŚĆ V	POGODA ww	W	OPAD R
1	11.6	5.4	8.9	65	1033.3	6	0	9	02	01	97	03	1	-
2	14.1	- 0.2	6.0	38	1027.7	1	0	9	07	01	98	02	0	-
3	13.5	3.3	7.7	50	1022.1	0	0	9	16	02	98	02	0	-
4	16.0	9.1	11.5	63	1015.5	1	1	9	22	02	96	05	0	-
5	13.4	12.1	14.1	92	1007.5	8	4	6	20	03	97	60	2	0.6
6	12.2	7.3	10.2	72	1007.8	5	1	5	22	04	98	03	1	-
7	8.3	7.0	10.0	92	1010.4	8	5	5	11	02	96	80	2	0.1
8	7.1	6.9	9.9	99	1013.4	8	8	4	32	03	96	10	5	0.1
9	6.7	6.3	9.5	97	1012.4	8	2	4	04	02	96	63	2	1.3
10	6.7	6.3	9.5	97	1010.1	8	4	4	25	03	96	61	5	0.4
11	6.3	4.5	8.4	88	1011.2	8	8	5	20	03	98	03	2	-
12	9.2	6.0	9.3	80	1013.5	0	0	9	14	03	96	10	0	-
13	9.7	5.1	8.8	73	1021.5	7	0	9	11	03	97	02	1	-
14	13.9	10.3	12.5	79	1025.5	1	0	9	14	03	96	10	0	-
15	16.2	12.2	14.2	77	1026.7	7	0	9	11	02	97	02	1	-
16	14.8	12.5	14.4	86	1027.5	6	1	8	04	02	96	10	1	-
17	16.8	9.8	12.1	63	1024.6	5	0	9	11	02	97	03	1	-
18	16.8	9.6	12.0	63	1018.6	1	1	9	16	02	97	01	0	-
19	14.3	7.0	10.0	61	1012.8	0	0	9	11	04	97	02	0	-
20	12.0	10.7	12.8	91	1015.2	6	3	9	20	02	96	10	2	-
21	11.1	5.3	8.9	67	1020.9	8	1	8	20	02	97	01	1	-
22	14.1	9.7	12.0	75	1019.1	1	0	9	25	04	97	01	1	-
23	16.8	11.5	13.6	71	1013.4	7	7	5	25	05	97	03	1	-
24	10.7	3.2	7.7	60	1021.8	3	0	9	25	03	98	01	1	-
25	12.4	2.9	7.5	52	1022.6	7	1	8	14	02	98	03	1	-
26	10.5	9.1	11.6	91	1012.9	7	7	4	22	03	95	10	4	0.1
27	9.6	9.6	12.0	100	1007.5	8	8	5	36	03	94	63	5	0.5
28	7.4	6.3	9.5	93	1013.7	8	8	4	32	04	98	60	8	0.6
29	7.7	4.3	8.3	79	1020.3	7	7	6	02	02	98	60	2	0.0
30	8.3	1.8	7.0	63	1016.9	1	1	9	34	05	98	01	1	-
31	9.4	- 0.4	5.9	50	1017.9	3	2	9	32	03	98	01	1	-

Godz. 19

DNI	T	T_d	e	U	P_o	N	N_h	h	dd	v	V	ww	W	R
1	19.8	3.5	7.8	34	1027.7	6	0	9	29	02	98	02	1	-
2	20.6	4.8	8.6	35	1024.5	1	0	9	09	01	98	02	0	-
3	24.6	7.0	10.0	32	1016.5	2	2	8	22	02	98	02	0	-
4	20.3	10.0	12.3	52	1011.1	3	1	9	22	02	97	01	1	-
5	15.2	9.9	12.2	70	1006.8	7	1	6	22	03	98	02	8	0.0
6	11.6	6.8	9.9	72	1010.8	8	2	6	16	02	97	01	2	-
7	7.3	7.1	10.1	99	1009.0	8	8	3	07	02	95	51	8	1.6
8	10.5	7.6	10.4	82	1014.8	8	4	6	11	01	98	01	2	-
9	7.9	7.5	10.4	97	1009.3	8	6	4	27	02	96	61	6	3.3
10	7.1	5.8	9.2	91	1012.4	8	8	5	27	03	96	10	8	0.0
11	10.3	5.8	9.2	73	1011.2	5	3	7	25	01	98	01	2	-
12	14.3	7.7	10.5	64	1016.0	3	0	9	09	02	98	03	0	-
13	17.0	10.3	12.5	65	1022.8	4	0	9	11	02	97	01	1	-
14	21.5	10.2	12.4	49	1024.9	2	0	9	11	02	98	03	0	-
15	22.9	12.9	14.9	53	1024.7	3	0	9	07	02	98	03	1	-
16	22.4	11.8	13.9	51	1025.3	3	0	9	09	02	98	03	1	-
17	22.0	7.2	10.2	38	1020.2	1	1	7	09	03	98	03	0	-
18	21.7	8.3	11.0	42	1013.2	1	1	8	11	03	98	02	0	-
19	11.7	10.5	12.7	93	1014.0	7	7	5	22	01	96	95	8	20.6
20	12.0	8.4	11.0	79	1017.8	3	1	5	22	01	98	02	8	1.1
21	16.4	2.9	7.5	40	1019.5	5	1	7	22	02	97	01	2	-
22	19.9	10.6	12.8	55	1014.5	5	0	9	16	03	97	01	2	-
23	17.0	0.3	6.2	32	1015.6	7	0	9	27	04	98	03	2	-
24	15.2	1.6	6.9	40	1021.8	1	1	8	32	01	98	01	1	-
25	17.1	6.7	9.8	50	1016.1	8	6	7	16	01	97	01	2	-
26	12.9	9.2	11.6	78	1006.2	7	6	5	18	01	97	01	8	0.0
27	9.5	8.5	11.1	93	1011.9	8	3	4	32	04	96	10	8	0.5
28	9.2	5.7	9.2	79	1017.9	7	5	5	34	02	98	61	8	0.6
29	11.6	1.8	6.9	51	1018.7	2	2	6	34	03	98	02	1	-
30	13.3	- 1.9	5.3	35	1017.0	2	0	9	36	04	98	01	0	-
31	15.4	1.3	6.7	38	1016.4	3	0	9	36	02	98	01	1	-

Godz. 01

DNI	TEMPERATURA POWIETRZA T	TEMPERATURA PUNKTU ROSY T_d	PRĘŻNOŚĆ PARY WODNEJ e	WILGOTNOŚĆ WZGLĘDNA U	CIŚNIENIE ATMOSFERYCZNE P_o	ZACHMURZENIE N	N_h	h	WIATR dd	v	WIDZIALNOŚĆ V	POGODA ww	W	OPAD R
1	5.4	3.2	7.7	86	1033.3	0	0	9	35	02	97	02	1	-
2	5.3	4.8	8.6	97	1027.5	0	0	9	00	00	96	10	0	-
3	5.5	4.1	8.2	91	1023.8	0	0	9	00	00	96	10	0	-
4	10.7	8.3	10.9	85	1016.3	0	0	9	16	01	96	10	0	-
5	13.2	12.1	14.1	93	1009.8	8	5	6	22	03	96	29	8	2.6
6	14.5	11.1	13.3	80	1004.3	6	3	7	18	06	97	03	1	-
7	8.0	7.6	10.4	97	1011.1	7	7	9	25	03	96	10	2	-
8	8.1	7.9	10.6	99	1010.0	8	8	3	32	04	95	10	5	0.0
9	8.1	6.8	9.9	91	1013.6	8	5	5	04	04	96	10	6	0.6
10	7.6	7.2	10.1	97	1008.7	8	8	4	29	05	96	50	6	0.2
11	6.9	5.8	9.2	92	1011.5	8	8	5	26	03	96	10	2	-
12	2.1	2.1	7.1	100	1012.6	0	0	9	00	00	93	42	4	0.0
13	6.1	5.2	8.8	94	1019.6	0	0	9	09	02	96	10	0	-
14	11.0	10.2	12.5	95	1024.9	2	0	9	09	03	96	10	1	-
15	13.3	12.0	14.0	92	1026.2	0	0	9	09	02	96	10	0	-
16	13.8	12.7	14.7	93	1025.5	1	1	9	07	02	96	10	0	-
17	11.7	10.7	12.9	94	1025.3	0	0	9	08	02	97	02	0	-
18	13.4	8.2	10.9	71	1019.5	0	0	9	11	03	97	02	0	-
19	12.4	8.6	11.2	78	1014.5	0	0	9	14	03	97	02	0	-
20	12.0	10.7	12.8	91	1015.0	2	1	6	28	02	96	10	8	0.0
21	5.5	5.3	8.9	98	1019.9	0	0	9	22	03	96	10	1	-
22	6.2	5.1	8.8	92	1019.4	3	0	9	22	02	96	10	1	-
23	12.8	10.1	12.4	84	1013.3	8	0	9	18	03	96	10	1	-
24	11.1	5.0	8.7	66	1019.5	8	8	8	25	03	97	60	2	0.0
25	4.7	3.7	8.0	94	1023.4	1	0	9	00	00	96	10	0	-
26	10.4	9.8	12.1	96	1015.9	8	8	6	26	03	95	61	6	2.3
27	10.3	9.9	12.2	97	1006.0	8	8	5	20	02	97	60	8	0.0
28	8.4	6.0	9.4	85	1011.3	6	6	5	32	06	96	10	1	-
29	6.9	4.6	8.5	85	1018.3	8	8	5	32	03	97	03	1	-
30	7.2	2.7	7.4	73	1016.5	7	7	5	34	10	98	03	1	-
31	5.7	0.3	6.2	68	1016.2	1	1	9	32	06	97	02	0	-

Godz. 07

DNI	TEMPERATURA POWIETRZA T	TEMPERATURA PUNKTU ROSY T_d	PRĘŻNOŚĆ PARY WODNEJ e	WILGOTNOŚĆ WZGLĘDNA U	CIŚNIENIE ATMOSFERYCZNE P_o	ZACHMURZENIE N	N_h	h	WIATR dd	v	WIDZIALNOŚĆ V	POGODA ww	W	OPAD R
1	8.2	6.9	10.0	92	1032.9	5	0	9	36	01	96	10	1	-
2	8.4	7.3	10.3	93	1027.6	3	0	9	27	02	96	10	0	-
3	12.9	6.7	9.8	66	1022.5	0	0	9	14	03	97	01	0	-
4	12.6	9.7	12.0	82	1015.0	1	1	8	18	02	96	10	1	-
5	14.5	12.5	14.5	88	1007.6	8	8	6	22	05	96	25	1	0.2
6	13.3	8.1	10.8	71	1007.9	5	2	6	25	07	99	14	1	-
7	8.0	7.8	10.6	99	1010.2	8	4	5	00	00	95	63	2	3.8
8	8.3	7.2	10.2	93	1012.3	7	7	4	27	04	97	03	5	0.1
9	7.0	6.3	9.6	96	1011.3	8	4	4	02	05	96	61	6	1.4
10	7.5	6.8	9.9	96	1009.8	8	5	4	27	03	96	60	5	0.1
11	7.1	5.5	9.1	90	1011.1	8	8	4	26	03	96	10	2	-
12	6.6	6.4	9.6	98	1014.1	0	0	9	00	00	95	28	4	0.0
13	11.4	8.6	11.2	83	1021.1	2	1	4	09	04	97	03	1	-
14	13.3	11.6	13.7	90	1026.0	1	0	9	09	03	96	10	0	-
15	16.0	13.3	15.3	84	1026.5	1	0	9	09	02	96	10	0	-
16	16.7	14.3	16.3	86	1027.3	6	2	9	07	03	96	10	1	-
17	17.1	9.8	12.1	62	1024.7	3	0	9	09	03	97	01	1	-
18	16.3	12.7	14.7	79	1018.7	0	0	9	09	02	96	10	0	-
19	14.8	9.2	11.6	69	1013.5	1	1	9	14	04	97	02	0	-
20	11.9	10.9	13.1	94	1015.2	8	8	6	27	02	96	10	1	-
21	8.8	7.7	10.5	93	1021.4	2	2	9	22	03	96	10	4	-
22	13.2	9.7	12.0	79	1019.1	7	7	9	22	04	96	10	1	-
23	17.4	12.2	14.2	72	1013.1	7	2	9	15	03	97	02	2	-
24	10.9	6.2	9.5	73	1021.7	7	2	9	27	03	97	01	2	-
25	12.6	4.3	8.3	57	1022.7	7	2	9	29	03	97	03	1	-
26	10.8	9.6	12.0	92	1013.2	8	8	4	27	02	95	10	6	0.2
27	10.5	10.1	12.4	97	1006.6	8	8	5	36	03	96	60	6	1.8
28	8.3	7.7	10.5	96	1011.8	8	6	3	32	06	96	60	6	0.4
29	7.9	3.7	8.0	75	1019.0	7	7	5	32	05	98	03	2	-
30	6.1	2.2	7.2	76	1015.4	7	7	5	34	08	98	02	2	-
31	8.5	1.5	6.8	61	1016.2	7	1	9	32	07	98	02	1	-

Godz. 13

1	18.5	8.3	11.0	51	1030.2	8	0	9	32	06	97	02	2	-
2	20.9	4.4	8.3	34	1026.1	1	0	9	34	04	98	02	0	-
3	25.5	4.7	8.5	26	1019.3	0	0	9	20	02	97	02	0	-
4	26.8	9.1	11.6	33	1011.9	4	1	8	25	07	97	05	0	-
5	16.2	13.2	15.2	82	1007.2	6	6	4	27	06	97	95	6	0.1
6	11.8	10.6	12.8	93	1010.6	8	5	5	22	05	97	80	6	0.7
7	9.6	8.6	11.2	93	1008.3	8	7	4	07	07	96	61	6	6.2
8	8.9	7.0	10.0	88	1014.3	8	8	5	32	04	97	02	8	0.0
9	8.1	7.5	10.3	96	1008.9	8	6	4	36	04	96	61	6	9.1
10	9.5	7.6	10.5	88	1011.2	8	7	4	25	06	96	80	6	0.5
11	9.3	5.8	9.2	79	1010.8	8	8	5	22	04	97	01	2	-
12	15.1	7.0	10.0	58	1014.8	2	2	6	04	03	97	02	0	-
13	16.9	9.3	11.7	61	1022.7	2	2	5	11	04	97	03	1	-
14	23.2	12.5	14.4	51	1025.8	1	1	6	14	03	97	02	0	-
15	24.8	12.2	14.2	45	1025.2	3	2	7	09	04	98	02	1	-
16	25.0	10.4	12.6	40	1026.5	2	1	7	09	05	98	02	1	-
17	24.8	8.1	10.8	34	1022.5	2	1	7	11	07	98	03	1	-
18	24.2	9.2	11.6	39	1016.1	2	2	7	14	05	97	05	0	-
19	23.6	6.5	9.6	33	1012.4	2	2	8	18	07	98	03	0	-
20	16.2	11.4	13.5	73	1014.1	8	4	5	22	04	97	25	1	1.7
21	16.4	3.5	7.8	42	1020.4	4	2	7	22	04	98	01	1	-
22	20.3	10.0	12.3	52	1018.2	6	6	6	25	05	97	02	1	-
23	21.1	4.1	8.2	33	1015.3	6	1	7	27	06	98	01	8	0.0
24	17.6	2.3	7.2	36	1021.7	5	5	6	27	07	98	02	2	-
25	19.8	4.4	8.3	36	1019.9	6	3	7	18	05	97	02	1	-
26	15.7	8.7	11.2	63	1008.4	7	7	5	18	04	97	05	6	0.0
27	12.6	8.6	11.2	77	1008.3	8	8	5	32	07	97	02	8	0.5
28	10.7	6.5	9.7	75	1013.6	7	7	4	32	08	98	80	6	0.1
29	10.4	3.6	7.9	63	1018.5	8	8	4	34	06	98	01	2	-
30	15.7	2.4	7.3	41	1013.9	2	1	6	34	12	98	07	1	-
31	15.5	3.0	7.6	43	1015.5	7	1	7	34	07	99	02	2	-

Godz. 19

1	17.9	9.4	11.8	58	1027.3	2	0	9	32	03	98	01	1	-
2	19.2	8.3	10.9	49	1023.9	0	0	9	00	00	98	02	0	-
3	21.1	9.2	11.6	47	1016.6	2	1	9	18	03	97	03	0	-
4	18.2	13.1	15.[illegible]	72	1011.4	4	1	9	22	03	96	10	9	0.0
5	15.7	11.1	13.2	74	1007.2	7	1	5	22	05	97	01	9	0.0
6	10.9	7.6	10.4	80	1010.7	8	8	9	25	03	97	02	8	0.0
7	8.6	8.4	11.0	99	1007.6	8	8	3	04	03	95	50	6	1.3
8	9.9	8.7	11.2	92	1014.4	8	8	5	04	02	97	80	2	0.2
9	8.6	8.4	11.0	99	1008.4	8	4	3	34	02	96	61	6	2.1
10	8.2	6.5	9.7	89	1011.9	8	8	4	27	02	96	10	8	0.6
11	10.6	7.3	10.2	80	1011.1	4	3	7	00	00	96	10	1	-
12	13.5	7.7	10.5	68	1016.4	2	0	9	08	05	98	01	0	-
13	17.1	11.2	13.3	68	1023.0	3	0	9	09	04	97	03	0	-
14	21.6	14.1	16.1	63	1025.0	1	0	9	11	02	98	02	0	-
15	21.4	11.2	13.3	52	1024.4	1	0	9	09	03	98	02	0	-
16	22.8	12.4	14.4	52	1025.0	2	1	7	09	03	98	03	0	-
17	21.4	8.9	11.4	45	1020.3	1	1	8	09	05	98	01	0	-
18	21.5	5.9	9.3	36	1013.8	1	1	7	14	03	98	02	9	-
19	18.2	7.9	10.7	51	1012.4	5	5	7	22	03	98	03	1	-
20	12.6	7.7	10.5	72	1017.1	6	5	5	27	05	97	03	8	1.4
21	15.6	8.8	11.3	64	1019.4	6	1	7	22	01	97	01	1	-
22	19.5	11.6	13.7	60	1015.0	8	0	9	18	03	97	01	2	-
23	17.6	2.3	7.2	36	1015.0	7	1	8	29	04	98	02	1	-
24	14.0	6.1	9.4	59	1021.6	2	2	6	29	03	98	01	1	-
25	17.6	7.1	10.1	50	1016.7	8	1	7	16	03	97	03	2	-
26	13.5	9.2	11.6	75	1006.3	8	8	6	20	02	98	01	8	0.0
27	11.2	8.2	10.8	82	1010.0	3	3	5	32	06	96	10	1	-
28	9.1	5.4	8.9	77	1016.5	7	7	4	32	08	98	25	8	0.0
29	10.3	2.9	7.5	60	1018.1	7	7	5	34	08	99	02	2	-
30	12.9	- 3.0	4.9	33	1015.2	1	1	9	34	10	98	01	0	-
31	14.1	2.1	7.1	44	1015.4	2	1	6	36	05	99	02	1	-

Godz. 01

DNI	TEMPERATURA POWIETRZA T	TEMPERATURA PUNKTU ROSY T_d	PRĘŻNOŚĆ PARY WODNEJ e	WILGOTNOŚĆ WZGLĘDNA U	CIŚNIENIE ATMOSFERYCZNE P_o	ZACHMURZENIE N	N_h	h	WIATR dd	v	WIDZIALNOŚĆ V	POGODA ww	W	OPAD R
1	9.5	5.3	8.9	75	1031.3	0	0	9	34	02	97	02	1	-
2	10.8	7.0	10.0	78	1026.3	1	0	9	29	02	97	03	1	-
3	8.3	6.3	9.6	87	1023.6	0	0	9	36	01	97	02	0	-
4	11.3	7.6	10.4	78	1016.6	1	1	9	22	01	97	03	0	-
5	13.5	12.0	14.0	91	1011.1	6	6	4	25	04	97	03	1	-
6	14.3	11.7	13.8	84	1005.1	7	0	9	22	02	97	03	1	-
7	8.1	6.8	9.9	91	1011.3	8	6	4	22	02	96	21	2	0.0
8	9.7	8.9	11.4	95	1008.6	8	8	4	25	02	96	10	6	0.0
9	8.4	6.7	9.8	89	1012.5	8	8	4	02	03	97	02	2	-
10	8.3	7.7	10.5	96	1006.6	8	6	3	27	04	96	61	6	1.7
11	7.7	5.5	9.0	86	1010.7	8	8	4	27	02	97	21	2	0.0
12	7.7	6.8	9.9	94	1011.7	7	7	4	00	00	96	10	2	-
13	9.7	8.5	11.1	92	1018.6	8	8	5	04	01	97	02	2	-
14	10.1	9.3	11.7	95	1025.1	0	0	9	04	01	97	02	0	-
15	12.8	12.1	14.1	95	1026.5	0	0	9	07	03	97	02	0	-
16	14.7	13.3	15.2	91	1025.7	0	0	9	00	00	97	02	0	-
17	12.7	10.8	12.9	88	1025.2	0	0	9	07	01	97	02	0	-
18	11.7	9.7	12.1	88	1020.0	0	0	9	09	02	97	02	0	-
19	11.5	7.6	10.4	77	1015.5	0	0	9	11	03	97	02	0	-
20	12.5	10.6	12.8	88	1013.9	0	0	9	11	01	97	02	0	-
21	7.7	6.8	9.9	94	1019.3	2	2	4	27	02	96	10	6	0.1
22	8.1	5.9	9.3	86	1019.4	0	0	9	00	00	97	02	0	-
23	11.3	9.7	12.1	90	1014.7	0	0	9	22	01	97	02	0	-
24	13.3	5.7	9.2	60	1018.1	8	8	5	27	02	97	21	1	0.0
25	7.3	5.0	8.7	86	1023.0	0	0	9	00	00	97	02	0	-
26	12.1	8.5	11.1	79	1016.3	8	5	4	16	02	97	61	2	0.2
27	11.1	10.3	12.5	95	1005.3	8	8	4	00	00	96	10	6	0.2
28	8.5	7.0	10.0	90	1009.1	8	8	4	32	03	96	10	6	0.0
29	6.1	2.7	7.4	79	1015.8	6	6	4	34	04	97	01	2	-
30	6.1	3.8	8.0	85	1012.1	8	8	5	32	05	97	02	2	-
31	6.5	- 1.5	5.5	57	1013.0	7	5	5	32	04	97	03	1	-

Godz. 07

DNI	TEMPERATURA POWIETRZA T	TEMPERATURA PUNKTU ROSY T_d	PRĘŻNOŚĆ PARY WODNEJ e	WILGOTNOŚĆ WZGLĘDNA U	CIŚNIENIE ATMOSFERYCZNE P_o	ZACHMURZENIE N	N_h	h	WIATR dd	v	WIDZIALNOŚĆ V	POGODA ww	W	OPAD R
1	9.7	5.8	9.2	77	1031.5	5	0	9	34	01	96	10	1	-
2	11.1	5.5	9.0	68	1025.9	6	0	9	29	02	97	02	1	-
3	11.3	8.9	11.4	85	1022.8	0	0	9	18	02	97	02	0	-
4	12.5	11.6	13.6	94	1014.8	0	0	9	22	02	98	01	0	-
5	14.4	11.0	13.2	80	1008.0	7	7	4	25	03	96	25	1	0.0
6	14.1	8.6	11.2	69	1007.0	6	3	9	22	05	98	02	2	-
7	8.7	8.3	10.9	97	1009.7	8	6	3	22	01	96	63	2	1.8
8	8.3	6.6	9.7	89	1011.1	8	8	4	27	02	96	10	2	-
9	7.1	6.7	9.8	97	1009.6	8	6	3	36	02	96	10	6	1.1
10	7.8	6.3	9.5	90	1008.8	8	6	3	27	02	96	61	6	3.1
11	7.9	7.0	10.0	94	1010.9	8	8	4	27	02	96	10	2	-
12	7.9	5.7	9.2	86	1013.6	7	7	4	27	01	96	10	2	-
13	10.3	7.8	10.6	85	1021.5	0	0	9	09	02	96	10	1	-
14	13.5	11.6	13.7	88	1025.8	0	0	9	00	00	96	10	0	-
15	15.3	12.6	14.6	84	1026.5	2	0	9	07	01	96	10	0	-
16	16.3	12.3	14.3	77	1027.0	1	0	9	09	01	97	01	0	-
17	15.3	9.6	11.9	69	1025.2	0	0	9	07	01	97	02	0	-
18	15.0	11.7	13.7	81	1019.2	0	0	9	09	02	97	01	0	-
19	13.5	9.0	11.5	74	1014.8	0	0	9	14	01	98	02	0	-
20	11.3	9.7	12.1	90	1014.7	5	3	5	27	01	96	10	1	-
21	9.5	8.9	11.4	96	1020.5	3	3	4	27	02	96	10	0	-
22	13.9	8.4	11.0	69	1019.0	7	7	9	25	02	97	03	1	-
23	14.7	10.6	12.7	76	1013.4	5	3	9	16	03	97	02	1	-
24	12.3	6.5	9.6	67	1020.6	8	5	5	32	01	97	02	6	0.3
25	11.7	6.2	9.5	69	1023.0	1	1	9	00	00	96	05	0	-
26	11.4	10.2	12.5	93	1012.9	8	6	4	25	01	96	21	6	11.3
27	10.9	10.5	12.7	97	1005.3	8	6	4	29	01	96	21	2	1.5
28	7.7	6.4	9.6	91	1008.9	8	8	4	29	05	96	10	6	0.0
29	6.5	2.6	7.4	76	1016.9	8	8	5	34	03	98	02	2	-
30	5.1	3.9	8.1	92	1011.1	8	8	4	32	06	97	02	2	-
31	7.5	1.4	6.7	65	1013.2	6	3	5	32	03	97	02	2	-

Godz. 13

1	18.5	9.5	11.8	56	1029.2	6	0	9	29	02	97	02	2	-
2	21.1	3.8	8.0	32	1025.4	0	0	9	32	03	98	01	1	-
3	24.4	5.8	9.2	30	1019.6	0	0	9	18	02	98	02	0	-
4	26.1	12.2	14.2	42	1017.8	2	2	5	27	03	98	03	0	-
5	18.3	11.8	13.9	66	1006.9	7	6	4	22	08	98	80	2	0.2
6	12.0	10.1	12.3	88	1010.8	8	8	4	25	05	97	80	2	0.1
7	10.1	9.7	12.0	97	1007.7	8	6	3	07	03	96	60	6	2.6
8	9.3	7.0	10.0	85	1013.2	8	8	4	32	02	97	02	2	-
9	8.9	7.6	10.5	92	1007.3	8	6	4	34	02	96	21	2	0.7
10	9.6	7.7	10.5	88	1010.7	8	8	4	25	03	97	60	2	0.8
11	9.9	6.0	9.4	77	1010.8	8	8	4	25	03	97	02	2	-
12	12.2	6.1	9.4	66	1015.1	8	8	4	04	02	97	02	2	-
13	16.3	9.0	11.5	62	1022.5	5	5	5	07	02	98	02	1	-
14	21.3	12.6	14.6	57	1026.1	2	2	5	09	02	98	01	0	-
15	23.9	14.4	16.4	55	1025.3	3	3	6	07	01	98	02	0	-
16	23.9	11.4	13.5	45	1026.3	1	1	6	09	03	98	02	0	-
17	23.3	8.7	11.2	39	1023.4	0	0	9	11	05	98	02	0	-
18	23.0	10.4	12.6	45	1016.5	4	4	6	11	03	97	03	0	-
19	23.1	8.1	10.8	38	1013.4	6	6	6	16	04	98	03	1	-
20	15.3	11.0	13.1	76	1014.5	7	7	5	22	02	97	21	2	0.0
21	16.3	1.5	6.8	37	1020.0	5	3	7	27	03	98	01	1	-
22	19.9	9.9	12.2	53	1018.5	6	5	5	22	03	98	02	2	-
23	20.3	13.2	15.2	64	1015.1	8	8	5	27	03	98	03	2	-
24	16.5	3.6	7.9	42	1021.2	6	3	5	27	06	98	01	2	-
25	18.5	4.4	8.3	39	1020.5	5	4	6	18	02	98	02	1	-
26	15.0	9.0	11.5	67	1008.8	7	5	5	20	02	97	02	2	-
27	11.9	10.2	12.4	89	1005.9	8	5	4	32	03	96	25	2	0.0
28	8.3	7.0	10.0	92	1011.4	8	8	4	32	04	97	02	6	0.0
29	8.5	3.9	8.1	73	[illegible]16.8	7	7	5	34	07	98	02	2	-
30	11.5	6.5	9.6	71	1010.8	6	4	4	34	03	98	01	2	-
31	15.3	2.1	7.1	41	1013.6	6	5	5	34	06	98	02	2	-

Godz. 19

1	17.3	9.8	12.1	61	1026.0	6	0	9	32	01	97	02	2	-
2	16.3	6.5	9.7	46	1023.7	0	0	9	32	01	98	02	0	-
3	21.5	7.0	10.0	39	1016.5	0	0	9	22	01	97	02	0	-
4	16.1	14.5	16.6	90	1011.0	7	3	9	22	02	97	02	9	0.0
5	15.1	11.8	13.8	81	1007.4	6	5	5	22	02	97	02	9	3.7
6	10.1	9.7	12.0	97	1011.1	8	4	3	25	01	96	61	8	8.0
7	11.9	10.7	12.9	93	1006.3	8	4	4	07	01	96	21	6	5.1
8	8.9	8.1	10.8	94	1013.3	8	8	4	36	02	96	20	6	0.0
9	9.3	8.1	10.8	92	1006.7	8	8	4	27	02	96	10	2	-
10	8.7	7.9	10.6	94	1011.4	8	8	4	25	03	96	10	8	0.0
11	9.7	6.3	9.5	79	1010.7	8	8	5	25	01	97	02	2	-
12	11.3	7.2	10.1	76	1016.6	8	8	5	04	02	97	02	2	-
13	16.1	11.3	13.4	73	1022.9	1	1	5	04	01	98	01	1	-
14	19.8	13.6	15.6	67	1025.4	0	0	9	11	01	97	02	0	-
15	21.9	13.7	15.7	60	1024.3	0	0	9	07	01	98	02	0	-
16	20.5	12.4	14.4	60	1024.7	3	1	9	07	01	98	03	0	-
17	19.9	9.9	12.2	53	1020.8	2	2	6	11	02	98	03	0	-
18	20.1	11.9	13.9	59	1014.9	2	2	9	07	02	98	01	9	-
19	18.9	11.7	13.8	63	1012.7	3	2	6	16	01	98	02	1	-
20	11.3	9.3	11.7	88	1016.6	8	5	4	29	02	96	60	8	0.7
21	15.5	5.3	8.9	51	1019.3	4	4	6	25	01	98	01	1	-
22	19.5	12.0	14.0	62	1016.0	4	0	9	22	01	97	01	1	-
23	18.5	4.7	8.5	40	1014.3	3	1	6	27	02	97	01	1	-
24	14.9	3.6	7.9	47	1021.4	3	3	5	29	02	98	01	1	-
25	16.7	8.6	11.2	59	1017.8	6	2	9	16	01	97	02	2	-
26	12.9	10.2	12.5	84	1006.3	7	4	5	25	01	97	02	8	2.2
27	10.9	10.1	12.4	95	1007.9	8	4	4	32	01	96	60	2	1.6
28	7.7	4.5	8.4	80	1014.5	8	8	4	32	04	97	02	2	-
29	7.7	4.5	8.4	80	1015.3	8	6	5	34	06	98	02	2	-
30	12.2	- 2.7	5.0	35	1012.0	4	4	9	34	07	98	03	1	-
31	14.4	0.7	6.4	39	1013.9	2	0	9	34	03	98	01	1	-

Godz. 01

DNI	TEMPERATURA POWIETRZA T	TEMPERATURA PUNKTU ROSY T_d	PRĘŻNOŚĆ PARY WODNEJ e	WILGOTNOŚĆ WZGLĘDNA U	CIŚNIENIE ATMOSFERYCZNE P_o	ZACHMURZENIE N	N_h	h	WIATR dd	v	WIDZIALNOŚĆ V	POGODA ww	W	OPAD R
1	7.0	5.0	8.7	87	1031.3	1	0	9	00	00	97	01	1	-
2	8.6	6.9	9.9	89	1025.8	6	0	9	28	02	97	02	2	-
3	9.8	6.6	9.8	81	1024.4	0	0	9	00	00	96	10	0	-
4	13.1	10.0	12.3	82	1017.2	0	0	9	14	03	97	02	0	-
5	13.0	10.9	13.1	87	1011.3	2	2	9	17	01	97	02	1	-
6	13.0	10.7	12.9	86	1006.7	3	1	5	21	07	97	01	1	-
7	8.8	8.6	11.2	99	1011.9	8	6	4	00	00	96	61	6	2.1
8	11.4	10.4	12.6	94	1007.5	8	8	2	00	00	95	10	9	0.0
9	8.6	7.3	10.2	92	1011.7	8	8	4	36	06	96	10	2	-
10	9.0	8.8	11.3	99	1006.7	8	8	2	28	04	96	10	9	13.5
11	7.5	7.3	10.2	99	1011.7	8	8	3	00	00	96	10	1	-
12	8.2	6.9	10.0	92	1011.9	8	8	5	30	02	96	10	2	-
13	6.0	5.5	9.1	97	1019.1	0	0	9	32	02	95	10	1	-
14	7.6	7.4	10.3	99	1026.1	0	0	9	00	00	94	10	0	-
15	13.5	11.5	13.5	87	1026.8	0	0	9	09	02	97	02	0	-
16	14.6	11.7	13.7	82	1026.6	0	0	9	12	02	97	02	0	-
17	14.2	8.7	11.2	69	1026.0	0	0	9	10	03	97	02	0	-
18	12.6	6.6	9.7	67	1021.6	0	0	9	12	04	97	02	0	-
19	13.5	5.2	8.8	57	1016.6	0	0	9	10	02	97	02	0	-
20	12.0	7.1	10.0	72	1014.6	0	0	9	13	03	97	02	0	-
21	9.9	9.1	11.6	95	1019.0	6	6	4	32	03	96	10	6	0.6
22	8.8	3.8	8.0	71	1020.3	0	0	9	15	02	97	01	0	-
23	12.0	8.8	11.3	80	1016.4	0	0	9	11	04	97	02	0	-
24	14.3	4.1	8.2	50	1017.8	8	8	9	30	02	97	13	1	-
25	7.2	6.3	9.6	94	1023.3	0	0	9	00	00	97	02	1	-
26	10.0	6.4	9.6	78	1016.8	8	8	9	14	03	97	03	2	-
27	10.2	9.4	11.8	95	1005.6	8	8	4	00	00	97	02	8	1.4
28	9.2	8.0	10.7	92	1007.7	8	8	4	32	03	96	10	8	0.5
29	4.9	3.7	8.0	92	1014.2	8	8	2	31	04	96	51	5	0.8
30	4.8	4.3	8.3	97	1010.3	8	8	2	34	09	96	51	6	0.1
31	5.2	3.5	7.9	89	1011.0	8	4	2	33	07	97	60	6	1.8

Godz. 07

DNI	TEMPERATURA POWIETRZA T	TEMPERATURA PUNKTU ROSY T_d	PRĘŻNOŚĆ PARY WODNEJ e	WILGOTNOŚĆ WZGLĘDNA U	CIŚNIENIE ATMOSFERYCZNE P_o	ZACHMURZENIE N	N_h	h	WIATR dd	v	WIDZIALNOŚĆ V	POGODA ww	W	OPAD R
1	10.2	7.3	10.2	82	1031.4	6	0	9	34	02	97	02	1	-
2	9.4	4.5	8.4	71	1025.2	6	0	9	31	02	97	02	2	-
3	12.2	8.2	10.8	76	1023.5	0	0	9	00	00	96	10	0	-
4	14.6	8.3	10.9	66	1015.6	2	2	7	16	03	97	02	0	-
5	16.0	13.5	15.5	85	1008.5	4	2	9	22	05	96	10	1	-
6	15.0	8.8	11.3	66	1007.4	1	0	9	25	08	98	02	1	-
7	9.2	7.5	10.4	89	1010.3	8	2	4	11	06	96	60	2	0.2
8	9.6	8.4	11.0	92	1010.6	8	8	2	27	03	95	10	6	0.8
9	8.0	8.0	10.7	100	1009.3	8	8	2	36	06	92	46	2	-
10	7.9	7.2	10.2	96	1008.9	8	6	2	27	06	96	61	5	0.7
11	8.0	7.1	10.1	94	1011.7	8	4	4	24	03	96	10	2	-
12	8.2	6.2	9.5	87	1013.2	8	8	5	32	02	96	10	2	-
13	10.2	6.8	9.9	80	1021.6	0	0	9	10	02	96	10	4	-
14	12.0	11.8	13.8	99	1027.2	0	0	9	00	00	95	28	4	-
15	16.8	12.7	14.7	77	1027.1	0	0	9	10	02	96	10	0	-
16	17.0	10.5	12.7	66	1028.1	0	0	9	15	03	97	01	0	-
17	15.8	8.1	10.8	60	1026.3	1	0	9	13	04	97	03	0	-
18	16.8	4.7	8.5	45	1020.5	0	0	9	12	05	97	02	0	-
19	13.3	7.4	10.3	68	1015.9	1	1	9	13	05	97	03	0	-
20	12.1	10.2	12.4	88	1014.3	3	3	9	16	03	97	01	0	-
21	8.8	8.8	11.5	100	1021.4	7	7	2	20	02	94	28	1	-
22	12.5	5.7	9.2	63	1019.7	6	6	9	22	02	97	02	1	-
23	15.4	8.6	11.1	64	1015.0	6	0	9	14	06	97	02	1	-
24	10.3	8.7	11.2	90	1021.3	8	4	5	00	00	97	61	8	4.0
25	11.9	6.7	9.8	70	1023.8	1	1	9	00	00	96	10	0	-
26	9.3	8.7	11.2	96	1013.2	8	5	5	00	00	95	61	6	3.5
27	10.4	10.0	12.3	97	1005.3	8	6	4	00	00	95	61	6	0.5
28	7.6	5.8	9.2	89	1008.7	8	6	2	30	04	96	10	2	-
29	5.0	1.7	6.9	79	1015.5	8	8	3	33	06	97	02	5	0.1
30	5.1	4.6	8.5	97	1008.8	8	6	2	34	08	96	61	5	2.2
31	5.2	2.5	7.3	83	1012.0	8	8	2	32	09	97	20	6	0.2

Godz. 13

1	18.6	7.0	10.0	47	1028.5	6	0	9	30	04	97	02	2	-
2	19.2	4.0	8.1	37	1025.1	1	0	9	35	04	98	01	1	-
3	23.2	4.0	8.1	29	1020.7	0	0	9	21	03	98	02	0	-
4	26.8	6.1	9.4	27	1012.1	2	2	8	23	07	97	03	0	-
5	18.4	10.5	12.7	60	1007.7	8	5	5	25	10	97	21	1	0.1
6	14.9	5.8	9.2	54	1010.1	8	1	5	30	09	98	02	1	-
7	11.7	9.7	12.1	88	1008.6	8	8	2	11	06	96	10	6	0.3
8	10.4	6.8	9.9	78	1012.9	7	7	4	32	04	97	02	2	-
9	11.7	10.9	13.1	95	1006.6	8	8	2	01	03	95	51	4	0.3
10	8.8	7.3	10.2	90	1011.3	8	8	2	27	05	96	51	8	0.2
11	11.5	5.0	8.7	64	1010.7	7	7	4	27	04	97	03	2	-
12	13.4	5.4	9.0	71	1015.7	8	8	5	33	04	97	02	2	-
13	16.0	10.2	12.4	68	1022.5	7	7	5	34	01	97	02	1	-
14	20.2	11.2	13.3	56	1027.0	4	4	5	99	01	97	01	1	-
15	24.8	11.3	13.4	43	1025.3	5	5	6	19	04	97	03	1	-
16	23.2	6.4	9.6	34	1027.2	0	0	9	12	05	98	02	0	-
17	22.2	2.8	7.5	28	1024.5	0	0	9	15	06	97	02	0	-
18	23.6	7.3	10.2	35	1018.0	2	2	7	14	10	98	03	0	-
19	23.1	6.5	9.7	34	1014.4	6	5	6	17	07	97	03	1	-
20	17.0	11.5	13.6	70	1014.3	4	3	4	27	08	96	10	1	-
21	16.3	2.4	7.3	39	1020.2	7	4	5	30	07	98	01	2	-
22	18.4	9.1	11.6	55	1019.0	7	5	5	25	05	97	02	2	-
23	23.1	11.5	13.5	48	1014.4	7	3	6	30	05	98	03	2	-
24	15.0	4.8	8.6	51	1021.7	8	3	6	29	04	97	01	6	0.4
25	17.6	2.6	7.4	37	1022.0	6	4	6	17	04	98	02	1	-
26	14.9	9.3	11.7	69	1009.4	7	7	5	26	02	97	03	6	0.4
27	13.3	9.8	12.1	79	1005.1	7	7	5	00	00	97	01	6	0.0
28	8.3	6.6	9.7	89	1010.4	8	8	2	31	06	96	60	2	0.0
29	7.3	3.0	7.6	74	1014.7	8	8	4	34	07	98	02	2	-
30	6.0	5.1	8.8	94	1010.2	8	6	2	33	08	96	63	6	10.5
31	8.3	1.8	7.0	63	1013.4	8	4	3	34	09	98	21	5	0.0

Godz. 19

1	16.5	7.6	10.4	56	1026.1	7	0	9	31	02	97	02	2	-
2	17.1	6.2	9.4	48	1023.9	0	0	9	35	02	98	02	0	-
3	20.6	4.2	8.2	34	1017.9	0	0	9	24	03	97	02	0	-
4	15.2	12.7	14.7	85	1011.7	6	2	5	17	03	97	25	9	8.7
5	15.3	12.2	14.2	82	1007.7	6	2	5	26	05	97	02	8	2.7
6	8.8	8.2	10.9	96	1011.9	8	2	4	32	05	96	61	6	5.6
7	12.8	11.7	13.7	93	1007.6	8	8	3	10	03	96	95	8	0.8
8	9.9	8.5	11.1	91	1012.9	8	8	4	36	04	96	10	2	-
9	11.2	10.6	12.8	96	1006.0	8	8	2	27	06	95	10	5	0.0
10	10.0	7.9	10.7	87	1011.6	8	8	4	26	02	97	02	5	0.0
11	8.8	5.5	9.0	80	1011.0	6	2	5	31	04	96	10	2	-
12	9.8	6.9	9.9	82	1017.0	8	8	5	36	03	97	02	2	-
13	14.7	11.4	13.4	80	1023.9	0	0	9	05	04	97	01	1	-
14	19.4	12.3	14.3	64	1026.0	1	0	9	00	00	97	01	0	-
15	22.2	12.2	14.2	53	1024.7	1	1	6	12	02	97	01	1	-
16	20.8	5.7	9.1	37	1025.8	3	0	9	09	03	98	03	0	-
17	20.8	6.5	9.7	40	1021.8	0	0	9	12	05	97	02	0	-
18	20.8	6.8	9.8	40	1016.5	0	0	9	12	06	98	02	0	-
19	18.0	9.3	11.7	57	1013.9	3	1	6	11	03	97	01	9	0.0
20	12.1	9.2	11.5	82	1016.5	8	8	5	32	11	96	80	1	0.0
21	15.1	4.7	8.6	50	1019.8	2	0	9	30	02	98	02	1	-
22	18.4	9.1	11.6	55	1017.2	3	1	9	23	01	97	02	1	-
23	18.6	13.4	15.3	72	1014.4	4	0	9	00	00	98	01	8	0.0
24	13.5	5.7	9.2	59	1021.2	3	3	9	28	03	97	01	1	-
25	16.2	4.9	8.7	47	1019.0	6	3	9	14	04	97	01	2	-
26	13.0	9.5	11.9	79	1006.7	7	2	5	16	01	97	01	8	0.0
27	10.9	9.7	12.0	92	1006.8	7	7	4	32	04	96	80	2	9.0
28	6.6	5.0	8.7	90	1012.8	8	8	3	32	06	97	02	6	0.0
29	6.2	4.6	8.5	89	1013.3	8	6	3	34	09	97	61	6	0.6
30	5.8	5.1	8.8	95	1011.2	8	4	2	34	09	97	61	6	4.9
31	10.7	- 0.1	6.0	47	1014.0	2	1	9	36	03	98	02	1	-

Godz. 01

DNI	TEMPERATURA POWIETRZA T	TEMPERATURA PUNKTU ROSY T_d	PRĘŻNOŚĆ PARY WODNEJ e	WILGOTNOŚĆ WZGLĘDNA U	CIŚNIENIE ATMOSFERYCZNE P_o	ZACHMURZENIE N	N_h	h	WIATR dd	v	WIDZIALNOŚĆ V	POGODA ww	W	OPAD R
1	10.8	6.1	9.4	73	1029.5	6	0	9	00	00	97	02	1	-
2	11.9	8.7	11.3	81	1023.4	7	0	9	25	02	97	02	2	-
3	5.9	5.2	8.8	95	1024.5	1	0	9	00	00	97	02	0	-
4	7.1	6.9	9.9	99	1019.1	0	0	9	00	00	98	02	0	-
5	15.9	11.5	13.6	75	1011.8	7	7	6	20	04	97	02	1	-
6	12.9	12.2	14.2	95	1009.2	6	0	9	00	00	97	03	1	-
7	10.3	9.3	11.7	94	1010.2	8	3	4	36	05	96	61	8	0.4
8	11.6	11.0	13.1	96	1007.8	3	0	9	00	00	95	10	1	-
9	13.2	12.3	14.3	94	1009.9	6	6	5	36	04	97	01	8	0.0
10	14.5	13.6	15.6	94	1004.9	8	8	5	22	04	97	03	2	-
11	6.7	6.5	9.7	99	1011.9	8	0	9	00	00	97	01	1	-
12	11.0	7.5	10.4	79	1010.9	8	8	5	02	03	97	02	2	-
13	10.9	9.3	11.7	90	1017.3	8	8	5	32	02	97	02	2	-
14	10.5	9.9	12.2	96	1025.5	0	0	9	34	01	97	02	0	-
15	11.5	10.7	12.9	95	1027.7	0	0	9	00	00	97	02	1	-
16	12.2	10.3	12.5	88	1028.6	0	0	9	00	00	97	02	0	-
17	10.9	6.5	9.6	74	1027.9	0	0	9	09	02	97	02	0	-
18	10.3	8.3	10.9	87	1024.5	0	0	9	09	01	97	02	0	-
19	10.9	7.6	10.4	80	1019.8	0	0	9	11	01	97	02	0	-
20	10.5	7.8	10.6	84	1016.4	2	2	6	09	02	97	01	0	-
21	11.7	9.7	12.1	88	1016.8	8	8	5	29	05	97	25	2	0.0
22	4.2	3.0	7.6	92	1021.4	2	0	9	00	00	97	02	0	-
23	7.8	6.9	10.0	94	1019.4	0	0	9	00	00	97	02	0	-
24	11.2	9.6	12.0	90	1015.9	0	0	9	00	00	97	02	0	-
25	4.7	4.0	8.1	95	1022.6	0	0	9	00	00	97	02	1	-
26	5.5	4.8	8.6	95	1020.0	0	0	9	00	00	96	10	1	-
27	10.6	10.2	12.4	97	1006.5	8	6	4	16	01	97	21	6	2.6
28	10.9	10.1	12.4	95	1005.4	8	5	4	32	01	96	61	6	3.5
29	8.2	7.4	10.3	94	1011.1	8	8	4	29	03	97	02	2	-
30	9.0	8.4	11.0	96	1002.4	8	8	4	32	07	97	21	6	7.6
31	7.6	7.4	10.3	99	1005.5	8	8	3	29	06	97	61	5	9.4

Godz. 07

DNI	TEMPERATURA POWIETRZA T	TEMPERATURA PUNKTU ROSY T_d	PRĘŻNOŚĆ PARY WODNEJ e	WILGOTNOŚĆ WZGLĘDNA U	CIŚNIENIE ATMOSFERYCZNE P_o	ZACHMURZENIE N	N_h	h	WIATR dd	v	WIDZIALNOŚĆ V	POGODA ww	W	OPAD R
1	9.6	4.7	8.5	71	1030.1	5	0	9	34	03	97	02	2	-
2	12.5	7.6	10.4	72	1022.6	6	0	9	27	03	97	02	1	-
3	9.9	7.4	10.3	84	1024.0	1	0	9	34	01	97	02	0	-
4	13.9	7.9	10.7	67	1016.9	0	0	9	18	01	98	02	0	-
5	17.0	10.9	13.1	67	1010.9	5	2	9	22	05	97	01	8	0.0
6	17.5	11.9	13.9	70	1008.8	1	1	9	22	04	97	02	1	-
7	10.5	9.5	11.9	94	1010.8	8	8	4	36	03	96	10	6	1.8
8	15.1	13.9	15.8	92	1009.7	7	7	4	27	03	96	10	1	-
9	15.3	12.0	14.0	81	1006.9	1	0	9	07	04	96	10	1	-
10	11.8	11.0	13.2	95	1008.0	8	8	4	27	04	96	10	2	-
11	9.9	8.9	11.4	93	1011.5	6	1	4	00	00	96	10	1	-
12	10.6	5.6	9.1	71	1012.6	8	8	5	36	01	97	02	2	-
13	10.7	9.1	11.6	90	1020.2	8	8	4	32	03	96	10	2	-
14	13.3	12.4	14.4	94	1026.9	0	0	9	00	00	96	10	0	-
15	15.7	14.7	16.7	94	1028.0	0	0	9	09	02	96	10	0	-
16	15.1	8.9	11.4	66	1029.4	1	1	9	09	02	97	02	0	-
17	14.9	6.8	9.9	58	1028.1	0	0	9	04	03	97	02	0	-
18	15.9	7.6	10.4	58	1023.4	1	0	9	09	03	97	02	0	-
19	14.5	7.5	10.3	63	1019.0	1	0	9	11	03	97	03	0	-
20	16.3	7.1	10.1	54	1014.7	1	0	9	14	03	97	01	0	-
21	11.7	6.9	10.0	72	1019.5	5	5	5	32	06	98	01	2	-
22	11.2	7.5	10.4	78	1021.1	1	0	9	00	00	97	02	0	-
23	14.3	9.0	11.5	71	1018.7	2	0	9	00	00	97	03	0	-
24	14.7	9.3	11.7	70	1016.3	7	7	5	34	06	97	03	8	0.0
25	10.3	8.7	11.2	90	1023.7	0	0	9	32	02	96	10	0	-
26	13.1	5.7	9.2	61	1015.6	5	0	9	14	04	97	01	1	-
27	11.5	10.3	12.6	93	1005.7	8	8	3	18	02	96	10	6	0.1
28	11.6	10.6	12.8	94	1005.7	8	6	3	32	02	95	60	2	1.1
29	6.5	6.1	9.4	97	1010.2	8	6	3	32	07	96	63	6	2.6
30	11.8	11.6	13.7	99	1001.3	7	7	4	32	03	96	10	6	0.2
31	7.1	6.9	9.9	99	1007.5	8	8	3	29	04	96	51	6	1.3

Godz. 13

DNI	TEMPERATURA POWIETRZA T	TEMPERATURA PUNKTU ROSY T_d	PRĘŻNOŚĆ PARY WODNEJ e	WILGOTNOŚĆ WZGLĘDNA U	CIŚNIENIE ATMOSFERYCZNE P_o	ZACHMURZENIE N	N_h	h	WIATR dd	v	WIDZIALNOŚĆ V	POGODA ww	W	OPAD R
1	17.5	6.5	9.6	48	1027.5	4	0	9	32	03	98	01	1	-
2	19.9	8.0	10.7	46	1022.3	2	0	9	32	07	97	02	1	-
3	20.3	5.2	8.8	37	1022.0	2	0	9	25	02	98	01	0	-
4	25.1	10.8	12.9	41	1013.6	0	0	9	25	03	98	02	0	-
5	25.6	11.5	13.6	41	1006.5	7	7	6	22	09	97	80	1	0.0
6	22.0	12.8	14.8	56	1008.6	7	5	6	22	04	98	25	1	0.0
7	18.7	12.7	14.7	68	1009.5	5	2	5	09	03	97	03	2	-
8	16.7	13.9	15.9	84	1010.5	7	2	4	29	03	97	02	2	-
9	22.6	11.4	13.5	49	1004.4	1	0	9	11	04	97	01	0	-
10	11.2	9.2	11.6	88	1011.8	8	8	4	25	05	97	03	2	-
11	15.2	6.9	10.0	58	1010.2	7	7	5	32	02	97	01	2	-
12	12.1	6.0	9.3	66	1013.7	8	8	5	33	02	97	02	2	-
13	15.8	11.2	13.3	74	1022.0	7	7	4	36	02	97	01	2	-
14	21.5	12.4	14.4	56	1026.6	5	5	6	02	01	97	01	1	-
15	24.0	12.0	14.0	47	1027.3	3	3	6	14	05	98	03	0	-
16	22.7	5.0	8.7	32	1028.4	2	0	9	11	04	98	03	0	-
17	23.6	7.0	10.0	34	1025.4	1	1	6	07	07	97	03	0	-
18	24.0	2.2	7.1	24	1021.1	2	1	7	14	07	98	02	0	-
19	23.2	3.7	7.9	28	1016.9	5	3	7	09	06	98	03	1	-
20	22.3	4.0	8.1	30	1013.1	6	2	7	20	05	98	03	1	-
21	16.2	1.0	6.6	36	1019.8	2	2	6	32	06	98	03	1	-
22	19.0	3.7	7.9	36	1019.5	7	6	6	22	02	97	03	1	-
23	23.9	8.0	10.7	36	1016.5	3	3	6	14	06	98	02	0	-
24	9.0	8.6	11.2	97	1022.1	8	5	4	29	05	96	63	8	4.1
25	16.3	4.8	8.6	46	1023.0	6	3	6	02	02	98	02	1	-
26	14.6	10.0	12.3	74	1012.0	8	3	5	22	03	96	60	2	0.0
27	15.0	11.1	13.2	77	1005.1	8	8	5	18	01	97	02	2	-
28	11.0	7.9	10.7	81	1009.7	8	8	4	25	05	97	02	6	2.1
29	7.2	6.6	9.7	96	1008.1	8	8	3	32	08	97	60	6	11.5
30	15.6	12.9	14.9	84	1002.1	5	5	4	32	06	97	03	8	0.0
31	7.8	7.6	10.4	99	1010.0	8	8	3	27	05	96	51	5	0.2

Godz. 19

DNI	TEMPERATURA POWIETRZA T	TEMPERATURA PUNKTU ROSY T_d	PRĘŻNOŚĆ PARY WODNEJ e	WILGOTNOŚĆ WZGLĘDNA U	CIŚNIENIE ATMOSFERYCZNE P_o	ZACHMURZENIE N	N_h	h	WIATR dd	v	WIDZIALNOŚĆ V	POGODA ww	W	OPAD R
1	15.4	9.5	11.8	68	1025.0	7	0	9	29	01	98	02	1	-
2	17.0	3.8	8.0	41	1022.6	0	0	9	36	03	98	02	0	-
3	18.9	9.1	11.5	53	1019.3	0	0	9	20	01	98	02	0	-
4	21.5	8.3	10.9	43	1011.4	2	2	6	20	01	98	03	0	-
5	16.3	10.3	12.5	68	1008.6	6	1	5	27	02	97	03	9	0.4
6	15.1	10.0	12.2	71	1008.6	8	6	6	36	04	97	80	2	0.0
7	17.9	14.5	16.5	80	1007.2	5	1	7	04	02	96	05	2	-
8	15.7	12.8	14.8	83	1009.9	6	2	5	02	04	97	02	2	-
9	20.1	14.7	16.7	71	1003.1	7	3	5	11	02	97	03	1	-
10	13.0	9.3	11.7	78	1011.5	8	8	4	25	02	97	03	1	-
11	13.5	7.0	10.0	65	1009.8	8	8	5	02	04	97	03	2	-
12	12.0	8.0	10.7	76	1015.3	8	8	5	29	02	97	02	2	-
13	15.3	12.2	14.2	82	1023.5	1	0	9	34	01	97	02	1	-
14	20.1	13.5	15.5	66	1026.3	5	3	5	07	03	97	03	1	-
15	20.1	10.9	13.0	55	1026.9	0	0	9	09	03	97	02	0	-
16	20.4	6.4	9.6	40	1026.9	3	0	9	09	02	98	03	0	-
17	20.1	7.1	10.0	43	1023.8	1	0	9	11	04	97	02	0	-
18	19.8	4.1	8.2	35	1019.1	2	2	7	09	05	98	03	0	-
19	20.4	5.6	9.1	38	1015.7	1	0	9	09	03	98	01	1	-
20	14.0	12.0	14.0	88	1014.6	7	7	5	27	03	97	29	8	0.0
21	14.1	5.5	9.0	56	1020.0	2	1	7	32	01	98	01	0	-
22	17.7	7.2	10.2	50	1018.6	4	1	7	00	00	97	02	8	0.0
23	21.5	10.2	12.4	49	1014.6	2	2	9	16	02	98	03	1	-
24	10.1	8.0	10.8	87	1021.9	7	3	9	29	01	97	01	6	2.5
25	15.1	5.0	8.7	51	1021.2	7	1	7	07	01	98	02	2	-
26	11.9	10.2	12.4	89	1008.8	8	5	4	18	01	96	61	6	4.0
27	13.8	11.6	13.6	86	1005.0	8	5	5	22	01	97	03	8	0.0
28	10.9	7.4	10.3	79	1010.8	8	8	5	29	02	97	02	2	-
29	9.1	8.5	11.1	96	1005.9	8	8	3	32	04	97	60	9	7.4
30	10.2	9.8	12.1	97	1004.9	8	8	3	29	07	95	51	8	0.0
31	7.8	7.4	10.3	97	1012.1	8	8	3	27	05	96	20	5	0.1

Godz. 01

DNI	TEMPERATURA POWIETRZA T	TEMPERATURA PUNKTU ROSY T_d	PRĘŻNOŚĆ PARY WODNEJ e	WILGOTNOŚĆ WZGLĘDNA U	CIŚNIENIE ATMOSFERYCZNE P_o	ZACHMURZENIE N	N_h	h	WIATR dd	v	WIDZIALNOŚĆ V	POGODA ww	W	OPAD R
1	10.2	6.1	9.4	76	1032.7	0	0	9	00	00	98	02	0	-
2	8.2	7.1	10.1	93	1027.7	2	0	9	27	02	97	02	0	-
3	6.8	4.5	8.4	86	1024.6	0	0	9	00	00	98	02	0	-
4	11.1	6.9	10.0	75	1017.2	0	0	9	18	02	98	02	0	-
5	11.7	10.5	12.7	93	1012.0	4	2	6	20	02	96	29	1	1.6
6	15.7	10.7	12.8	72	1006.5	3	1	9	25	09	98	02	1	-
7	8.0	7.8	10.6	99	1011.6	8	8	9	16	02	97	02	6	0.7
8	9.5	9.3	11.7	99	1009.8	8	8	5	29	02	96	10	2	-
9	8.4	8.4	11.0	100	1013.1	8	8	2	06	02	96	10	6	1.4
10	8.2	8.0	10.7	99	1009.2	8	8	3	31	04	97	21	2	0.0
11	7.8	7.2	10.1	96	1012.5	8	8	5	27	02	96	10	2	-
12	2.7	2.7	7.4	100	1012.9	0	0	9	00	00	93	46	1	-
13	5.3	4.8	8.6	97	1019.2	0	0	9	00	00	97	02	0	-
14	9.4	8.8	11.3	96	1025.1	1	0	9	14	02	96	10	0	-
15	10.5	9.9	12.2	96	1026.1	0	0	9	00	00	96	10	0	-
16	15.4	11.3	13.4	77	1025.3	0	0	9	00	00	97	02	0	-
17	10.2	7.5	10.4	83	1025.5	1	0	9	11	01	98	02	0	-
18	12.3	11.0	13.1	92	1020.2	1	0	9	12	02	96	10	0	-
19	10.5	9.1	11.6	91	1015.3	0	0	9	13	03	97	02	0	-
20	10.5	9.7	12.0	95	1015.6	0	0	9	30	03	96	10	1	-
21	6.2	5.8	9.2	97	1020.5	0	0	9	28	02	98	02	1	-
22	9.2	7.3	10.2	88	1020.3	0	0	9	24	03	97	02	1	-
23	10.7	9.3	11.7	91	1015.0	0	0	9	15	03	97	02	0	-
24	12.4	6.3	9.6	67	1019.7	8	8	6	30	02	97	02	2	-
25	5.8	4.6	8.5	92	1023.6	0	0	9	00	00	97	02	0	-
26	10.5	9.9	12.2	96	1016.8	8	8	6	32	02	96	61	6	2.2
27	10.4	9.6	12.0	95	1006.7	8	5	6	32	04	97	03	2	-
28	9.4	7.5	10.4	88	1011.3	8	8	5	33	05	96	10	2	-
29	6.9	4.4	8.3	84	1017.9	7	7	5	35	04	98	02	1	-
30	7.5	2.7	7.4	72	1016.1	7	7	5	36	06	98	02	2	-
31	4.0	0.6	6.4	79	1015.8	0	0	9	32	03	98	02	0	-

Godz. 07

DNI	TEMPERATURA POWIETRZA T	TEMPERATURA PUNKTU ROSY T_d	PRĘŻNOŚĆ PARY WODNEJ e	WILGOTNOŚĆ WZGLĘDNA U	CIŚNIENIE ATMOSFERYCZNE P_o	ZACHMURZENIE N	N_h	h	WIATR dd	v	WIDZIALNOŚĆ V	POGODA ww	W	OPAD R
1	9.2	6.0	9.3	80	1032.7	3	0	9	34	01	98	03	0	-
2	11.4	8.2	10.8	80	1027.4	1	0	9	34	02	98	01	0	-
3	10.8	7.3	10.2	79	1023.4	0	0	9	00	00	98	02	0	-
4	14.7	10.8	12.9	77	1015.9	1	1	9	00	00	97	01	1	-
5	15.5	12.2	14.2	81	1009.3	7	2	6	25	05	98	02	1	-
6	13.9	9.4	11.8	74	1008.5	7	7	5	30	04	98	03	1	-
7	8.2	8.2	10.9	100	1009.5	8	2	4	02	03	96	61	6	5.5
8	8.7	7.4	10.3	92	1012.6	8	7	4	34	03	97	02	2	-
9	7.5	7.5	10.4	100	1010.6	8	6	2	03	01	96	61	6	2.7
10	8.1	7.3	10.2	94	1010.5	8	7	3	29	06	96	60	6	0.1
11	8.0	6.0	9.4	87	1012.2	8	8	5	28	02	97	02	2	-
12	6.0	6.0	9.4	100	1014.2	0	0	9	00	00	94	28	4	-
13	10.1	8.0	10.8	87	1021.1	1	0	9	14	03	96	10	4	-
14	12.7	11.2	13.3	91	1026.1	0	0	9	16	03	95	10	4	-
15	14.0	12.5	14.5	91	1026.3	0	0	9	13	02	96	10	0	-
16	16.4	11.7	13.7	73	1027.1	0	0	9	13	03	96	10	0	-
17	15.1	9.9	11.9	69	1024.7	2	2	9	12	04	97	03	0	-
18	14.4	12.0	14.0	86	1019.3	1	1	9	14	02	96	10	4	-
19	13.3	9.8	12.1	79	1014.5	0	0	9	15	03	98	02	0	-
20	12.1	11.1	13.3	94	1015.6	8	8	5	29	01	96	60	1	0.7
21	9.7	7.2	10.1	84	1021.7	2	0	9	26	02	97	03	0	-
22	14.7	9.3	11.7	70	1020.2	1	1	9	26	03	97	02	1	-
23	15.5	11.7	13.7	78	1013.9	6	2	9	18	02	98	01	1	-
24	11.6	7.7	10.5	77	1021.8	8	2	7	30	02	98	02	2	-
25	10.1	7.2	10.1	82	1023.3	7	7	9	00	00	97	03	1	-
26	11.3	9.9	12.2	91	1014.4	7	7	6	26	02	96	10	6	0.9
27	10.8	10.4	12.6	97	1006.4	8	7	2	32	03	95	50	6	4.9
28	8.0	7.4	10.3	96	1011.8	8	8	3	32	04	96	60	2	0.0
29	7.8	4.6	8.5	80	1018.6	7	7	4	34	03	98	03	2	-
30	5.6	2.7	7.4	81	1014.8	8	8	5	36	05	98	02	2	-
31	8.3	1.5	6.8	62	1016.1	5	1	9	33	06	98	03	1	-

Godz. 13

DNI	TEMPERATURA POWIETRZA T	TEMPERATURA PUNKTU ROSY T_d	PRĘŻNOŚĆ PARY WODNEJ e	WILGOTNOŚĆ WZGLĘDNA U	CIŚNIENIE ATMOSFERYCZNE P_o	ZACHMURZENIE N	N_h	h	WIATR dd	v	WIDZIALNOŚĆ V	POGODA ww	W	OPAD R
1	18.7	7.1	10.1	47	1030.5	6	0	9	30	04	98	03	1	-
2	21.3	5.0	8.7	34	1026.2	1	0	9	32	03	98	02	0	-
3	25.2	4.8	8.6	27	1020.2	0	0	9	14	02	98	02	0	-
4	25.9	10.0	12.3	37	1013.0	4	3	7	28	04	98	03	0	-
5	19.5	11.8	13.8	61	1008.5	7	5	5	27	08	98	03	6	0.1
6	10.4	9.0	11.5	91	1011.8	8	2	5	30	05	97	61	2	1.8
7	9.7	9.7	12.0	100	1008.3	8	6	2	09	01	95	61	6	3.8
8	9.3	6.8	9.8	84	1014.3	8	8	4	32	02	98	02	2	-
9	8.2	7.6	10.4	96	1008.9	8	8	4	32	04	97	21	6	4.8
10	11.9	7.8	10.6	76	1011.6	7	7	4	30	06	98	01	6	0.0
11	10.9	5.7	9.2	70	1011.5	8	8	5	30	02	97	02	2	-
12	16.1	6.8	9.9	54	1014.4	2	2	6	02	02	97	01	1	-
13	17.0	9.2	11.6	60	1021.9	3	3	5	11	03	97	01	1	-
14	21.8	12.4	14.4	55	1026.1	1	1	6	14	04	98	02	0	-
15	24.4	14.6	16.6	54	1024.8	2	2	6	14	03	96	05	0	-
16	24.0	9.9	12.2	41	1026.2	1	1	7	10	06	98	02	0	-
17	23.4	14.9	17.0	59	1022.6	3	3	7	13	05	97	03	0	-
18	23.8	9.4	11.8	40	1016.3	2	1	7	15	07	98	03	1	-
19	21.3	10.2	12.4	49	1013.3	4	4	6	10	03	98	01	1	-
20	17.9	10.5	12.7	62	1014.7	5	3	5	16	03	97	03	6	0.0
21	17.3	3.7	7.9	40	1020.6	4	4	7	27	03	98	01	1	-
22	21.1	10.1	12.4	50	1018.9	7	7	6	29	03	98	03	1	-
23	18.5	11.9	13.9	65	1016.2	6	4	6	32	02	98	01	2	-
24	17.4	3.2	7.7	39	1022.1	5	4	7	32	05	98	02	2	-
25	19.5	5.6	9.1	40	1020.5	6	3	6	16	04	98	02	1	-
26	15.7	7.1	10.0	56	1009.4	8	6	5	26	08	97	03	2	-
27	11.2	10.4	12.6	95	1007.8	8	8	4	32	05	96	95	8	1.9
28	10.8	7.9	10.0	78	1013.5	7	7	4	34	06	98	01	6	0.4
29	10.4	3.9	8.1	64	1017.8	8	8	5	36	06	98	03	2	-
30	14.6	2.3	7.2	43	1013.4	5	5	6	35	07	99	01	2	-
31	15.3	0.5	6.3	36	1015.5	5	2	7	36	05	99	02	2	-

Godz. 19

DNI	TEMPERATURA POWIETRZA T	TEMPERATURA PUNKTU ROSY T_d	PRĘŻNOŚĆ PARY WODNEJ e	WILGOTNOŚĆ WZGLĘDNA U	CIŚNIENIE ATMOSFERYCZNE P_o	ZACHMURZENIE N	N_h	h	WIATR dd	v	WIDZIALNOŚĆ V	POGODA ww	W	OPAD R
1	18.9	9.5	11.9	55	1027.1	4	0	9	34	02	98	02	1	-
2	20.6	3.9	8.0	33	1024.4	1	0	9	00	00	98	02	0	-
3	18.4	9.4	11.8	56	1017.4	0	0	9	21	04	98	02	0	-
4	16.7	14.1	16.1	85	1012.6	6	3	7	00	00	97	01	9	8.5
5	15.7	13.0	15.0	84	1008.8	7	7	5	29	02	98	25	2	1.5
6	9.3	8.7	11.2	96	1012.1	8	6	5	19	02	97	61	6	5.5
7	11.1	9.7	12.1	91	1007.6	5	2	4	31	02	96	10	6	2.7
8	8.5	8.5	11.1	100	1014.4	8	6	3	00	00	96	61	8	2.2
9	8.4	8.0	10.7	97	1008.9	8	8	4	32	04	97	21	6	2.5
10	8.8	7.3	10.2	90	1012.7	8	8	5	30	05	97	02	2	-
11	11.5	6.9	10.0	73	1011.4	6	3	6	00	00	97	03	2	-
12	14.6	7.4	10.3	62	1015.5	1	1	6	09	04	98	01	0	-
13	16.9	11.0	13.1	68	1022.6	2	0	9	11	04	97	03	0	-
14	21.1	12.1	14.1	56	1025.1	0	0	9	00	00	98	02	0	-
15	23.0	11.5	13.6	48	1023.8	0	0	9	09	02	98	01	0	-
16	22.3	6.1	9.4	35	1024.5	1	0	9	09	02	98	02	0	-
17	20.6	14.1	16.1	66	1020.4	1	0	9	13	02	98	01	0	-
18	19.0	8.8	11.3	51	1014.8	3	3	6	16	05	98	03	0	-
19	18.1	8.8	11.3	54	1012.6	2	2	7	16	03	98	03	0	-
20	13.2	8.2	10.9	72	1017.5	6	3	5	30	06	98	01	8	0.0
21	16.1	8.1	10.8	59	1019.7	3	1	7	00	00	98	01	1	-
22	18.6	11.8	13.8	64	1016.1	3	0	9	17	03	98	01	1	-
23	19.3	9.4	11.8	53	1014.8	5	1	6	33	01	98	01	1	-
24	16.2	4.1	8.2	44	1021.9	1	1	7	36	02	98	02	1	-
25	15.8	9.1	11.5	64	1017.8	7	7	9	20	03	98	02	2	-
26	12.7	9.4	11.8	80	1006.6	7	5	5	24	02	98	03	6	0.3
27	10.3	8.9	11.4	91	1010.3	8	8	4	32	05	96	10	9	1.7
28	9.0	5.3	8.9	77	1016.3	7	7	5	36	05	98	02	8	0.0
29	10.1	3.8	8.0	65	1017.1	8	8	5	36	05	98	03	2	-
30	14.2	- 0.3	6.0	37	1014.1	0	0	9	01	06	98	01	1	-
31	13.7	5.2	8.8	56	1015.6	6	2	7	34	02	99	02	2	-

Godz. 01

DNI	TEMPERATURA POWIETRZA T	TEMPERATURA PUNKTU ROSY T_d	PRĘŻNOŚĆ PARY WODNEJ e	WILGOTNOŚĆ WZGLĘDNA U	CIŚNIENIE ATMOSFERYCZNE P_o	ZACHMURZENIE N	N_h	h	WIATR dd	v	WIDZIALNOŚĆ V	POGODA ww	W	OPAD R
1	4.2	3.7	8.0	97	1034.9	0	0	9	00	00	98	02	1	-
2	4.3	4.1	8.2	98	1029.8	0	0	9	00	00	97	11	0	-
3	4.1	3.6	7.9	97	1025.8	0	0	9	00	00	97	02	0	-
4	10.4	7.3	10.2	81	1018.2	6	6	6	00	00	98	02	1	-
5	14.5	9.0	11.5	70	1010.8	2	2	9	24	02	98	01	9	1.5
6	16.4	9.1	11.6	62	1006.4	3	1	5	23	04	98	01	1	-
7	7.0	6.6	9.7	97	1011.2	8	3	5	00	00	96	10	2	-
8	8.3	8.1	10.8	99	1010.5	8	8	3	27	01	95	51	2	0.0
9	7.2	7.0	10.0	99	1012.9	8	8	3	00	00	95	53	6	1.2
10	6.7	6.5	9.7	99	1009.9	8	7	3	29	03	95	61	5	0.5
11	6.7	4.9	8.6	88	1012.4	8	8	4	00	00	95	10	6	0.0
12	1.6	1.6	6.9	100	1013.7	0	0	9	00	00	92	46	1	-
13	7.1	5.5	9.1	90	1018.1	0	0	9	17	01	96	10	0	-
14	6.6	6.6	9.7	100	1025.1	0	0	9	00	00	96	10	0	-
15	7.4	7.4	10.3	100	1026.9	0	0	9	00	00	93	46	0	-
16	9.2	9.0	11.5	99	1026.6	0	0	9	00	00	97	12	1	-
17	8.1	7.5	10.3	96	1025.8	0	0	9	00	00	96	12	0	-
18	6.6	6.6	9.7	100	1020.8	0	0	9	00	00	91	44	4	-
19	12.8	6.6	9.7	66	1014.1	0	0	9	14	02	97	02	0	-
20	9.1	9.1	11.6	100	1016.5	3	3	9	00	00	95	10	9	1.5
21	2.6	2.3	7.2	98	1022.1	0	0	9	00	00	95	10	0	-
22	7.1	6.4	9.6	96	1021.4	3	3	5	00	00	96	10	1	-
23	17.8	9.5	11.9	68	1012.6	0	0	9	16	08	98	02	0	-
24	11.8	5.6	9.1	66	1020.3	7	7	9	00	00	98	01	2	-
25	2.9	2.4	7.3	96	1025.0	0	0	9	00	00	97	02	1	-
26	8.7	8.5	11.1	99	1017.7	0	0	9	00	00	94	10	8	6.1
27	9.3	8.7	11.2	96	1006.7	8	7	4	27	01	96	60	8	1.2
28	7.6	6.7	9.8	94	1013.1	8	8	4	28	05	96	60	5	0.6
29	6.6	5.9	9.3	96	1019.0	8	7	5	31	02	96	10	8	1.1
30	6.3	4.2	8.3	86	1018.5	8	8	6	31	04	98	02	2	-
31	1.7	- 0.2	6.0	87	1018.9	1	1	9	00	00	98	03	0	-

Godz. 07

DNI	TEMPERATURA POWIETRZA T	TEMPERATURA PUNKTU ROSY T_d	PRĘŻNOŚĆ PARY WODNEJ e	WILGOTNOŚĆ WZGLĘDNA U	CIŚNIENIE ATMOSFERYCZNE P_o	ZACHMURZENIE N	N_h	h	WIATR dd	v	WIDZIALNOŚĆ V	POGODA ww	W	OPAD R
1	6.2	5.3	8.9	94	1033.9	2	0	9	00	00	98	03	0	0.0
2	7.4	6.1	9.4	91	1028.7	1	0	9	00	00	98	02	0	-
3	7.8	5.1	8.8	83	1023.8	0	0	9	00	00	98	02	0	-
4	13.3	9.0	11.5	75	1016.7	1	1	6	00	00	98	03	1	-
5	15.4	9.0	11.5	66	1009.4	8	5	6	26	04	98	60	1	0.0
6	14.7	7.0	10.0	60	1007.9	7	3	6	26	03	99	01	8	0.0
7	6.8	6.1	9.4	96	1009.4	8	5	4	00	00	95	63	6	3.7
8	6.8	5.7	9.1	93	1013.8	8	7	4	29	04	95	60	5	1.1
9	6.7	6.3	9.5	97	1010.8	8	7	3	00	00	95	61	5	2.3
10	7.3	4.6	8.5	83	1011.1	8	2	5	26	03	97	01	6	1.3
11	6.2	5.3	8.9	94	1011.6	8	6	5	00	00	96	60	2	0.0
12	3.7	3.5	7.8	98	1014.5	0	0	9	00	00	95	28	4	0.0
13	6.1	5.9	9.3	98	1020.8	2	0	9	00	00	96	28	0	-
14	9.4	8.6	11.2	95	1026.1	1	0	9	00	00	97	02	4	-
15	12.3	10.8	12.9	90	1026.6	1	0	9	00	00	97	03	4	-
16	14.5	11.5	13.6	82	1026.9	2	0	9	00	00	96	10	0	-
17	12.4	9.3	11.7	81	1024.7	2	0	9	00	00	97	02	0	-
18	17.0	9.6	12.0	62	1018.1	1	1	6	11	04	98	03	4	-
19	17.0	6.6	9.7	50	1012.1	0	0	9	15	05	98	02	0	-
20	11.4	10.6	12.8	95	1015.8	7	7	8	00	00	96	10	1	-
21	7.0	6.1	9.4	94	1022.5	5	5	6	00	00	96	10	4	-
22	13.0	9.1	11.5	77	1020.5	3	1	5	00	00	97	03	1	-
23	17.4	12.2	14.2	72	1013.4	7	2	6	00	00	98	03	1	-
24	9.9	7.0	10.0	82	1022.4	7	7	9	00	00	98	02	2	-
25	8.2	7.1	10.1	93	1022.6	6	5	9	00	00	98	01	1	-
26	9.5	9.1	11.6	97	1014.0	8	2	6	16	01	95	10	4	-
27	8.9	8.5	11.1	97	1006.7	8	7	3	00	00	95	63	6	7.3
28	6.9	5.8	9.2	92	1013.6	8	6	3	32	03	95	60	6	0.3
29	6.0	4.1	8.2	88	1019.6	7	7	4	32	02	96	80	2	0.2
30	5.5	0.6	6.4	71	1017.4	7	2	6	28	06	98	01	2	-
31	7.0	- 0.2	6.0	60	1018.3	2	1	5	28	03	98	01	1	-

Godz. 13

1	18.6	1.0	6.6	31	1030.2	2	0	9	32	02	98	02	0	-
2	20.5	4.9	8.6	36	1026.2	0	0	9	03	01	98	02	0	-
3	24.7	5.1	8.8	28	1019.0	1	1	7	10	01	98	03	0	-
4	24.8	7.8	10.6	34	1012.6	6	4	7	26	05	98	03	1	-
5	17.6	9.9	12.2	61	1008.7	8	6	5	25	06	98	02	6	0.0
6	9.6	6.4	9.6	80	1012.4	8	2	4	26	01	97	61	8	2.6
7	7.7	7.1	10.0	96	1008.3	8	7	3	00	00	95	61	6	7.4
8	7.2	5.6	9.1	90	1014.7	8	8	4	31	03	96	10	6	0.2
9	7.3	6.2	9.5	93	1009.3	8	7	4	30	02	96	80	6	0.6
10	8.2	5.1	8.8	81	1012.4	8	8	4	29	05	96	10	2	-
11	10.3	4.3	8.3	66	1010.9	7	7	5	30	02	97	01	6	0.1
12	16.7	4.5	8.4	44	1013.1	1	1	6	09	04	98	02	0	-
13	17.3	8.9	11.4	58	1020.3	1	0	9	09	05	97	02	0	-
14	23.2	10.7	12.8	45	1024.5	1	1	7	03	02	97	02	0	-
15	24.2	10.4	12.6	42	1023.8	7	4	7	06	04	97	03	1	-
16	22.9	9.1	11.5	41	1025.6	1	1	7	10	04	98	01	0	-
17	22.7	12.2	14.2	52	1021.0	3	2	6	09	02	97	02	0	-
18	21.0	9.3	11.7	47	1015.1	4	4	7	10	03	98	03	1	-
19	21.8	6.1	9.4	36	1011.5	4	4	7	17	08	98	03	0	-
20	14.7	7.7	10.5	63	1015.8	8	8	5	29	06	97	80	2	0.0
21	15.4	4.3	8.3	48	1020.3	6	6	6	32	03	98	03	2	-
22	18.7	10.6	12.8	59	1018.7	7	7	6	14	01	97	02	1	-
23	18.9	11.1	13.2	60	1015.9	6	4	6	33	02	97	01	2	-
24	15.4	3.8	8.0	46	1022.3	6	5	6	28	05	98	02	2	-
25	17.4	3.8	8.0	45	1019.3	7	7	6	17	03	98	03	1	-
26	10.9	6.2	9.5	73	1009.4	8	6	5	21	01	97	80	2	1.0
27	7.8	7.4	10.3	97	1010.4	8	8	2	31	04	95	80	6	9.7
28	10.1	7.0	10.0	81	1014.8	7	7	4	30	05	97	25	6	1.5
29	8.9	3.1	7.6	67	1019.2	7	7	5	33	02	98	02	8	0.2
30	13.7	1.2	6.7	42	1015.1	3	1	6	33	08	99	01	1	-
31	14.0	0.3	6.3	39	1016.4	6	4	6	33	04	99	03	1	-

Godz. 19

1	14.7	7.7	10.5	68	1027.8	2	0	9	00	00	98	02	0	-
2	17.0	3.2	7.7	40	1024.2	0	0	9	09	03	99	02	0	-
3	19.6	4.9	8.7	38	1017.7	0	0	9	00	00	98	01	0	-
4	16.4	11.7	13.7	73	1011.9	3	1	7	00	00	98	01	9	2.1
5	16.7	10.1	12.4	65	1008.2	6	5	6	25	03	98	01	2	-
6	8.5	7.9	10.6	96	1011.3	8	4	5	00	00	98	03	6	2.2
7	8.9	7.9	10.6	93	1008.3	7	7	4	00	00	96	10	6	0.2
8	7.8	6.7	9.8	93	1014.4	8	7	4	00	00	96	60	8	1.3
9	7.1	6.4	9.6	96	1009.2	8	7	3	30	01	95	61	8	1.1
10	7.5	6.0	9.3	90	1013.3	8	8	4	26	02	96	10	2	-
11	9.4	6.4	9.6	82	1010.9	6	0	9	00	00	96	10	1	-
12	13.8	7.1	10.1	64	1014.6	2	0	9	07	02	98	03	0	-
13	15.8	10.1	12.4	69	1022.1	1	0	9	06	03	97	02	0	-
14	20.0	11.4	13.4	58	1024.6	0	0	9	07	04	98	02	0	-
15	20.6	11.3	13.4	55	1024.0	7	7	7	00	00	97	01	2	-
16	20.4	8.0	10.7	45	1024.0	3	0	9	09	02	98	03	0	-
17	14.3	12.5	14.5	89	1021.1	3	2	6	00	00	97	02	9	-
18	18.5	7.6	10.4	49	1013.6	1	1	7	15	03	98	01	1	-
19	15.7	12.3	14.3	80	1013.4	8	8	5	28	05	97	17	8	3.8
20	11.2	7.0	10.0	75	1018.2	4	4	5	30	02	98	01	8	1.1
21	13.2	9.9	12.2	80	1020.1	7	7	5	00	00	98	01	2	-
22	17.5	11.5	13.6	68	1015.0	3	0	9	16	03	98	03	1	-
23	16.7	6.1	9.4	50	1015.9	7	7	9	31	02	98	03	2	-
24	14.3	2.7	7.4	46	1022.2	5	5	6	31	02	98	01	2	-
25	12.9	8.9	11.4	77	1017.4	6	3	5	12	04	97	21	2	0.0
26	11.9	8.5	11.1	80	1006.0	8	5	6	00	00	98	03	8	0.1
27	8.1	7.5	10.3	96	1012.1	8	7	3	29	03	95	60	8	4.5
28	7.7	6.6	9.8	93	1017.6	8	7	4	33	04	96	25	8	6.6
29	9.0	4.0	8.1	71	1018.2	7	5	5	32	06	98	01	2	-
30	12.5	- 0.7	5.8	40	1015.5	1	1	6	34	05	99	01	0	-
31	12.8	4.6	8.5	57	1016.3	7	3	6	00	00	99	01	2	-

Godz. 01

DNI	TEMPERATURA POWIETRZA T	TEMPERATURA PUNKTU ROSY T_d	PRĘŻNOŚĆ PARY WODNEJ e	WILGOTNOŚĆ WZGLĘDNA U	CIŚNIENIE ATMOSFERYCZNE P_o	ZACHMURZENIE N	N_h	h	WIATR dd	v	WIDZIALNOŚĆ V	POGODA ww	W	OPAD R
1	6.7	4.9	8.6	88	1031.2	7	0	9	00	00	96	10	1	–
2	9.2	7.3	10.2	88	1025.7	7	0	9	32	01	97	02	2	–
3	5.5	4.6	8.5	94	1025.2	0	0	9	00	00	96	10	0	–
4	10.5	5.5	9.0	71	1018.9	0	0	9	12	01	97	02	0	–
5	12.9	10.2	12.5	84	1013.1	7	7	9	00	00	96	10	8	0.1
6	14.9	10.8	12.9	76	1009.3	7	4	9	25	03	96	10	1	–
7	9.3	8.7	11.2	96	1011.3	8	8	3	36	01	96	51	8	2.9
8	10.2	9.6	12.0	96	1008.4	6	0	9	00	00	95	10	1	–
9	10.4	9.8	12.1	96	1009.9	7	2	9	09	02	96	10	9	10.4
10	8.9	8.5	11.1	97	1007.0	8	8	4	00	00	96	60	9	2.5
11	6.1	5.7	9.1	97	1012.8	4	4	9	00	00	96	10	1	–
12	9.2	6.6	9.8	84	1011.5	7	7	5	01	01	97	02	2	–
13	4.3	3.6	7.9	95	1018.9	0	0	9	32	01	96	10	1	–
14	7.6	6.7	9.8	94	1025.8	1	0	9	00	00	96	10	0	–
15	10.8	10.2	12.5	96	1027.2	0	0	9	00	00	96	10	1	–
16	10.1	8.9	11.4	92	1027.6	0	0	9	00	00	96	10	0	–
17	7.7	6.6	9.8	93	1027.2	0	0	9	00	00	97	02	0	–
18	14.9	3.0	7.6	45	1022.1	0	0	9	16	06	97	02	0	–
19	12.3	4.4	8.4	59	1017.5	0	0	9	18	05	97	02	1	–
20	8.5	5.2	8.8	80	1015.5	3	3	5	09	01	97	03	1	–
21	10.0	8.8	11.3	92	1018.6	8	8	5	34	02	96	60	2	0.1
22	4.4	3.4	7.8	93	1021.7	0	0	9	00	00	97	02	1	–
23	9.5	7.6	10.5	88	1018.6	0	0	9	18	01	97	02	0	–
24	13.4	13.0	15.0	98	1016.3	7	7	5	32	02	95	13	9	1.1
25	4.5	4.0	8.1	97	1024.1	0	0	9	00	00	96	10	1	–
26	10.5	5.3	8.9	70	1018.1	0	0	9	16	03	97	02	0	–
27	10.1	9.7	12.0	97	1006.2	8	5	3	00	00	95	61	6	0.8
28	10.0	9.6	12.0	97	1006.6	8	8	5	34	03	96	81	6	2.0
29	6.0	4.4	8.3	89	1013.0	8	8	4	36	02	96	60	2	0.0
30	4.8	4.1	8.2	95	1006.4	8	6	2	36	09	97	61	6	2.1
31	4.8	4.3	8.3	97	1009.6	8	8	3	36	04	96	51	6	0.5

Godz. 07

DNI	TEMPERATURA POWIETRZA T	TEMPERATURA PUNKTU ROSY T_d	PRĘŻNOŚĆ PARY WODNEJ e	WILGOTNOŚĆ WZGLĘDNA U	CIŚNIENIE ATMOSFERYCZNE P_o	ZACHMURZENIE N	N_h	h	WIATR dd	v	WIDZIALNOŚĆ V	POGODA ww	W	OPAD R
1	10.8	4.4	8.4	64	1030.9	7	0	9	02	02	97	03	1	–
2	11.8	6.3	9.6	69	1024.7	7	0	9	33	02	97	02	2	–
3	15.0	5.1	8.8	51	1023.6	1	0	9	23	02	98	02	0	–
4	15.3	8.7	11.2	65	1017.3	0	0	9	20	01	97	02	0	–
5	17.0	10.3	12.5	65	1010.6	2	0	9	22	03	97	01	1	–
6	17.9	10.5	12.7	62	1008.8	2	2	9	23	03	97	02	1	–
7	9.5	8.5	11.1	93	1010.4	8	6	3	09	02	96	60	5	1.1
8	11.3	10.9	13.0	98	1010.7	8	8	2	00	00	94	50	4	0.0
9	11.6	11.2	13.3	98	1007.5	9	9	.	10	01	93	51	4	0.0
10	8.1	7.7	10.5	97	1009.6	8	8	3	32	03	96	60	6	2.7
11	8.7	7.7	10.5	93	1011.5	1	0	9	00	00	95	10	1	–
12	9.1	4.4	8.4	72	1013.2	7	3	9	35	04	96	10	2	–
13	10.8	7.7	10.5	81	1021.3	7	7	9	09	02	96	10	1	–
14	13.5	11.3	13.4	86	1026.9	2	2	3	11	01	96	28	4	–
15	17.9	12.8	14.8	72	1026.9	0	0	9	00	00	97	02	0	–
16	17.4	8.8	11.3	57	1027.7	1	0	9	14	06	97	02	0	–
17	15.8	6.2	9.5	53	1026.2	1	0	9	11	03	98	02	0	–
18	14.9	5.8	9.2	54	1021.4	2	0	9	16	03	97	02	0	–
19	14.1	8.6	11.2	69	1017.3	6	6	9	18	03	97	03	1	–
20	15.7	5.8	9.2	52	1014.4	1	0	9	09	01	98	01	1	–
21	11.4	3.8	8.0	60	1020.8	1	1	4	35	02	97	02	6	0.0
22	12.6	5.9	9.2	63	1021.1	5	3	9	00	00	97	01	1	–
23	13.9	7.9	10.7	67	1017.7	7	3	9	20	03	97	03	1	–
24	10.1	8.0	10.8	87	1019.1	8	5	6	36	04	97	02	8	1.1
25	12.6	5.9	9.2	63	1023.9	0	0	9	14	01	96	05	1	–
26	9.0	7.3	10.2	89	1014.7	8	8	7	18	03	96	60	1	0.0
27	10.5	9.7	12.0	95	1005.3	7	7	4	20	01	96	10	6	0.2
28	7.7	7.5	10.4	98	1008.4	8	8	2	34	03	95	50	8	3.2
29	4.3	3.3	7.8	93	1013.5	8	8	3	02	05	96	51	6	0.1
30	6.1	5.7	9.1	97	1005.4	8	6	2	35	06	97	63	6	9.9
31	4.1	3.9	8.0	98	1011.0	8	8	2	33	02	95	50	8	1.5

Godz. 13

DNI	TEMPERATURA POWIETRZA T	TEMPERATURA PUNKTU ROSY T_d	PRĘŻNOŚĆ PARY WODNEJ e	WILGOTNOŚĆ WZGLĘDNA U	CIŚNIENIE ATMOSFERYCZNE P_o	ZACHMURZENIE N	N_h	h	WIATR dd	v	WIDZIALNOŚĆ V	POGODA ww	W	OPAD R
1	20.3	4.9	8.6	36	1028.2	7	0	9	33	02	98	02	2	–
2	20.9	2.1	7.1	29	1023.7	4	0	9	36	05	97	01	1	–
3	22.7	3.7	8.0	29	1021.2	1	0	9	22	03	98	02	1	–
4	26.1	3.8	8.0	24	1013.0	3	3	6	35	03	96	05	0	–
5	20.5	8.4	11.0	46	1008.7	7	7	6	31	05	96	05	1	–
6	20.3	10.9	13.0	55	1008.4	7	4	6	27	03	97	01	1	–
7	18.5	11.7	13.7	64	1007.6	7	2	5	15	03	97	03	6	0.2
8	16.9	9.5	11.9	62	1010.4	7	7	5	02	04	97	03	5	–
9	15.7	12.8	14.8	83	1005.0	7	7	4	02	02	96	10	5	0.0
10	12.2	6.3	9.6	37	1011.4	7	7	4	27	02	97	02	6	0.0
11	13.4	6.8	9.9	64	1010.2	7	7	5	04	01	96	05	1	–
12	11.9	3.9	8.1	58	1014.7	7	7	6	03	04	97	02	2	–
13	17.0	10.1	12.3	64	1021.3	6	4	6	11	04	98	03	1	–
14	21.2	10.9	13.1	52	1026.1	5	5	6	20	02	97	03	1	–
15	24.8	8.9	11.4	36	1025.4	3	3	6	18	06	97	03	0	–
16	22.7	4.7	8.5	31	1026.7	1	0	9	14	06	98	02	0	–
17	22.1	3.9	8.1	30	1024.2	0	0	9	08	04	98	02	0	–
18	23.5	4.5	8.4	29	1018.9	4	4	6	18	04	98	03	1	–
19	22.4	2.5	7.3	27	1015.3	3	2	7	16	06	98	03	1	–
20	20.5	9.6	11.9	49	1013.2	7	6	6	32	04	97	03	1	–
21	17.1	2.1	7.1	37	1020.3	6	5	5	32	04	98	01	1	–
22	19.2	9.7	12.0	54	1018.7	7	7	6	27	02	97	02	1	–
23	23.6	7.3	10.2	35	1015.4	5	1	6	23	04	97	03	2	–
24	10.2	6.1	9.4	76	1022.8	8	2	3	03	01	97	21	8	6.4
25	16.6	1.6	6.9	36	1022.5	6	6	6	34	01	98	03	1	–
26	12.7	11.6	13.6	93	1011.3	8	4	4	23	01	96	80	6	3.8
27	11.9	9.1	11.6	83	1005.3	7	6	4	00	00	96	25	2	2.0
28	10.1	6.2	9.5	77	1010.5	8	8	4	34	04	97	02	5	0.1
29	4.9	4.0	8.1	94	1012.5	8	7	2	02	06	96	61	5	5.0
30	6.3	6.3	9.5	100	1007.8	8	6	2	35	05	96	61	6	9.2
31	5.9	5.2	8.8	95	1013.2	8	8	2	32	04	96	51	5	1.3

Godz. 19

DNI	TEMPERATURA POWIETRZA T	TEMPERATURA PUNKTU ROSY T_d	PRĘŻNOŚĆ PARY WODNEJ e	WILGOTNOŚĆ WZGLĘDNA U	CIŚNIENIE ATMOSFERYCZNE P_o	ZACHMURZENIE N	N_h	h	WIATR dd	v	WIDZIALNOŚĆ V	POGODA ww	W	OPAD R
1	16.6	8.7	11.2	59	1025.8	7	0	9	35	01	97	02	2	–
2	17.3	5.4	9.0	45	1023.3	0	0	9	03	01	97	02	0	–
3	18.0	7.2	10.1	49	1018.8	0	0	9	21	03	98	02	0	–
4	22.0	8.3	10.9	41	1012.0	7	7	6	31	02	97	25	1	0.0
5	18.3	12.0	14.0	67	1009.2	7	4	6	29	03	98	25	2	0.0
6	11.2	9.8	12.1	91	1010.1	8	8	6	36	02	97	80	2	1.0
7	17.3	14.4	16.4	83	1005.8	7	2	6	11	02	96	10	2	–
8	13.6	9.3	11.7	75	1010.5	8	6	5	04	04	97	25	2	0.0
9	13.0	11.3	13.4	89	1005.3	8	8	4	35	02	96	60	9	0.3
10	10.3	7.4	10.3	82	1012.1	8	7	5	29	02	97	01	2	0.0
11	11.7	7.4	10.3	75	1010.2	7	7	5	02	02	96	10	2	–
12	10.3	5.5	9.0	72	1016.5	8	8	5	04	03	97	02	2	–
13	15.3	11.2	13.3	77	1023.1	3	1	6	09	03	98	02	1	–
14	18.1	13.4	15.3	74	1025.8	7	0	9	00	00	97	01	1	–
15	19.9	11.3	13.3	57	1025.0	1	1	9	15	01	97	01	0	–
16	19.3	9.1	11.6	52	1025.6	3	0	9	11	01	98	02	0	–
17	17.4	9.2	11.6	59	1022.2	0	0	9	20	01	98	02	0	–
18	19.2	3.4	7.8	35	1017.5	6	2	9	14	04	97	03	1	–
19	19.3	1.3	6.7	30	1014.5	3	1	9	16	03	98	03	0	–
20	14.7	9.9	12.2	73	1014.7	7	6	7	32	01	97	29	8	1.6
21	13.9	6.5	9.7	61	1020.3	6	2	6	34	02	97	01	2	–
22	16.3	10.3	12.5	68	1018.2	3	3	9	18	01	98	03	1	–
23	18.0	15.8	18.0	87	1014.6	7	7	6	00	00	97	29	8	1.4
24	12.4	8.6	11.2	78	1022.2	7	6	6	30	01	97	02	2	–
25	14.6	5.4	8.9	54	1020.3	2	2	7	16	01	98	01	1	–
26	12.1	11.1	13.3	94	1007.8	8	5	5	20	03	96	21	8	2.3
27	11.8	9.6	12.0	87	1005.8	7	5	5	36	02	97	01	8	3.5
28	7.5	6.4	9.6	93	1012.4	8	8	4	34	02	96	10	8	0.3
29	5.9	5.5	9.0	97	1009.6	8	6	2	02	06	96	61	8	5.0
30	5.7	5.2	8.9	97	1009.4	8	6	3	35	04	96	61	6	2.2
31	6.9	6.0	9.4	94	1014.4	7	2	3	27	02	97	21	5	0.1

Godz. 01

DNI	TEMPERATURA POWIETRZA T	TEMPERATURA PUNKTU ROSY T_d	PRĘŻNOŚĆ PARY WODNEJ e	WILGOTNOŚĆ WZGLĘDNA U	CIŚNIENIE ATMOSFERYCZNE P_o	ZACHMURZENIE N	N_h	h	WIATR dd	v	WIDZIALNOŚĆ V	POGODA ww	W	OPAD R
1	3.2	- 0.5	5.9	77	.	2	0	9	36	16	98	01	1	-
2	6.1	0.0	6.1	64	.	0	0	9	36	04	98	02	0	-
3	9.1	- 2.2	5.2	45	.	0	0	9	00	00	99	02	0	-
4	9.9	- 1.7	5.4	46	.	3	3	9	25	06	98	02	0	-
5	7.5	1.7	6.9	67	.	3	2	7	25	25	98	01	9	0.2
6	5.7	5.7	9.2	100	.	9	9	.	25	20	90	45	8	0.4
7	0.2	- 4.4	4.4	72	.	7	1	.	36	09	98	02	7	0.1
8	0.1	0.1	6.2	100	.	9	9	.	22	04	90	45	4	0.1
9	- 0.8	- 0.9	5.7	99	.	9	9	.	36	10	90	49	7	4.0
10	- 0.1	- 0.1	6.1	100	.	9	9	.	29	02	90	45	6	0.5
11	- 2.2	- 2.5	5.1	98	.	9	9	.	27	02	90	49	4	0.0
12	- 0.4	- 1.9	5.3	90	.	0	0	9	32	02	97	01	4	-
13	5.3	- 2.4	5.1	58	.	0	0	9	36	04	98	02	0	-
14	8.7	- 0.9	5.7	50	.	0	0	9	36	06	97	02	0	-
15	9.3	4.6	8.5	73	.	0	0	9	22	03	98	02	0	-
16	10.1	6.1	9.4	77	.	0	0	9	11	06	97	02	1	-
17	8.1	2.6	7.4	69	.	0	0	9	18	08	98	02	0	-
18	6.3	0.8	6.5	68	.	0	0	9	25	15	98	02	0	-
19	9.3	1.2	6.7	81	.	0	0	9	22	22	98	02	0	-
20	4.5	2.5	7.3	86	.	4	4	9	27	06	98	02	0	-
21	- 0.6	- 1.7	5.4	93	.	1	0	9	32	04	97	01	4	-
22	2.6	1.6	6.8	93	.	2	1	.	27	08	97	03	1	-
23	6.0	5.8	9.2	98	.	9	9	.	27	13	90	47	1	-
24	2.0	- 2.4	5.1	72	.	8	8	6	32	12	97	02	2	-
25	2.2	- 3.3	4.8	67	.	0	0	9	36	04	98	02	0	-
26	1.2	1.2	6.7	100	.	7	7	.	32	06	97	41	8	6.6
27	0.6	0.6	6.4	100	.	9	9	.	34	04	90	45	8	0.6
28	- 0.2	- 0.2	6.0	100	.	9	9	.	34	12	90	57	7	5.5
29	- 1.8	- 2.0	5.3	98	.	9	9	.	32	10	90	71	4	9.4
30	- 3.0	- 3.4	4.8	97	.	9	9	.	32	20	90	49	4	0.3
31	- 3.4	- 3.5	4.6	99	.	4	4	7	32	20	98	03	0	-

Godz. 07

DNI	TEMPERATURA POWIETRZA T	TEMPERATURA PUNKTU ROSY T_d	PRĘŻNOŚĆ PARY WODNEJ e	WILGOTNOŚĆ WZGLĘDNA U	CIŚNIENIE ATMOSFERYCZNE P_o	ZACHMURZENIE N	N_h	h	WIATR dd	v	WIDZIALNOŚĆ V	POGODA ww	W	OPAD R
1	4.1	0.0	6.1	74	.	2	0	9	36	14	98	03	0	-
2	6.1	- 5.7	4.0	43	.	1	0	9	36	05	98	02	0	-
3	8.9	- 1.9	5.3	46	.	0	0	9	27	04	99	02	0	-
4	10.1	2.3	7.2	54	.	0	0	9	25	12	98	02	0	-
5	4.5	4.5	8.4	100	.	9	9	.	25	27	90	45	4	-
6	3.8	3.8	8.0	100	.	9	9	.	25	20	90	45	4	1.0
7	- 1.2	- 1.4	5.5	99	.	9	9	.	36	16	90	71	4	10.3
8	- 1.2	- 1.4	5.5	99	.	9	9	.	32	04	90	49	6	1.0
9	- 0.6	- 0.7	5.8	99	.	9	9	.	36	06	90	66	4	3.6
10	- 1.6	- 1.8	5.3	98	.	9	9	.	32	04	90	49	4	0.9
11	- 2.0	- 2.3	5.2	98	.	9	9	.	27	04	90	49	4	0.2
12	0.1	- 2.2	5.2	85	.	0	0	9	32	03	97	02	0	-
13	5.7	- 5.4	4.1	33	.	2	0	9	36	12	98	02	0	-
14	10.1	- 1.2	5.6	45	.	2	0	9	36	02	98	03	0	-
15	10.4	4.3	8.3	66	.	1	0	9	32	01	98	02	0	-
16	9.5	5.1	8.8	75	.	2	1	2	11	08	97	01	1	-
17	8.7	5.0	8.7	78	.	1	0	9	18	02	97	02	0	-
18	5.7	4.6	8.5	93	.	2	2	4	25	14	98	03	0	-
19	4.7	2.6	7.4	86	.	0	0	9	22	16	98	02	0	-
20	3.0	0.0	6.1	80	.	7	7	7	27	07	97	02	1	-
21	0.0	- 1.4	5.5	90	.	4	1	2	32	02	97	03	0	-
22	3.7	3.0	7.6	95	.	6	3	.	29	08	98	03	4	-
23	8.8	4.8	8.6	76	.	7	7	8	27	08	97	02	4	-
24	1.2	- 4.1	4.5	68	.	7	7	5	32	08	97	01	2	-
25	1.8	- 0.2	6.0	86	.	4	2	7	25	06	98	02	1	-
26	0.4	0.4	6.3	100	.	9	9	.	27	05	90	45	4	-
27	0.8	0.8	6.5	100	.	9	9	.	34	06	90	61	8	5.7
28	- 1.1	- 1.2	5.6	99	.	9	9	.	34	18	90	77	5	3.1
29	- 2.6	- 2.9	4.9	98	.	9	9	.	32	06	90	49	7	1.8
30	- 3.8	- 4.3	4.4	96	.	9	9	.	32	16	90	49	4	0.9
31	- 4.2	- 5.7	4.0	88	.	6	4	7	34	18	98	02	2	-

Godz. 13

1	8.7	1.0	6.6	58	.	6	1	4	36	03	98	03	1	-
2	10.5	- 5.0	4.2	33	.	1	0	9	36	05	98	02	0	-
3	11.5	- 0.9	5.7	42	.	0	0	9	27	07	99	02	0	-
4	11.9	3.8	8.0	58	.	5	3	4	25	13	98	03	1	-
5	5.5	5.5	9.0	100	.	9	9	.	25	18	90	45	8	2.4
6	0.4	0.4	6.3	100	.	9	9	.	27	06	90	81	7	3.6
7	1.1	1.1	6.6	100	.	9	9	.	02	01	90	61	7	12.6
8	- 0.8	- 0.9	5.7	99	.	9	9	.	34	10	90	49	4	0.3
9	2.0	2.0	7.1	100	.	9	9	.	36	01	90	60	4	1.0
10	- 0.6	- 0.7	5.8	99	.	9	9	.	27	08	90	49	4	0.0
11	- 0.1	- 0.1	6.1	100	.	9	9	.	27	05	90	49	4	0.1
12	4.1	1.5	6.8	83	.	5	5	4	36	02	97	02	2	-
13	10.3	- 0.7	5.8	47	.	2	1	2	34	02	98	03	0	-
14	13.0	1.0	6.7	45	.	3	2	2	36	03	98	03	0	-
15	13.9	5.1	8.8	56	.	6	5	2	32	05	97	03	1	-
16	11.9	- 0.5	5.9	43	.	2	1	3	32	04	98	01	0	-
17	12.7	5.9	9.3	63	.	6	6	3	27	05	97	03	2	-
18	9.3	2.1	7.1	60	.	5	5	3	25	14	98	03	1	-
19	8.1	1.2	6.7	63	.	4	4	3	25	11	98	02	0	-
20	3.4	1.0	1.0	84	.	7	7	3	27	07	97	02	2	-
21	3.5	- 1.7	5.4	69	.	6	6	2	22	05	97	02	8	0.0
22	5.7	5.0	8.7	95	.	7	7	1	29	01	97	02	2	-
23	8.7	5.8	9.2	82	.	6	5	1	27	12	97	01	2	-
24	2.8	- 1.4	5.4	73	.	6	4	2	34	01	97	01	2	-
25	5.3	0.4	6.3	71	.	7	7	2	22	06	97	03	2	-
26	0.4	0.4	6.3	100	.	9	9	.	25	12	90	80	4	0.6
27	- 0.1	- 0.1	6.1	100	.	9	9	.	34	18	90	63	8	12.6
28	1.0	- 1.1	5.6	99	.	9	9	.	34	25	90	77	5	7.0
29	- 1.3	- 1.5	5.5	99	.	9	9	.	32	08	90	49	4	1.4
30	- 1.2	- 1.4	5.5	99	.	5	3	3	32	20	98	02	4	0.0
31	0.6	- 1.9	5.3	84	.	6	6	2	36	15	98	02	1	-

Godz. 19

1	7.1	0.0	6.1	60	.	4	0	9	36	01	98	02	1	-
2	10.3	- 2.7	5.0	40	.	1	0	9	34	04	98	02	0	-
3	10.3	- 2.7	5.7	42	.	0	0	9	25	06	98	02	0	-
4	9.5	0.8	6.5	54	.	3	2	4	25	08	98	03	9	2.1
5	6.1	6.1	9.4	100	.	9	9	.	25	20	90	45	8	0.7
6	- 0.6	- 1.2	5.6	95	.	8	3	.	32	06	98	70	8	4.1
7	1.4	1.4	6.8	100	.	9	9	.	22	02	90	45	6	0.3
8	- 1.0	- 1.1	5.6	99	.	9	9	.	36	12	90	71	4	4.7
9	0.8	0.8	6.5	100	.	9	9	.	22	02	90	61	4	1.6
10	- 0.6	- 0.7	5.8	99	.	9	9	.	27	04	90	49	4	0.0
11	0.0	0.0	6.1	100	.	9	9	.	29	04	90	49	4	-
12	4.1	2.1	6.9	86	.	2	0	9	11	03	97	02	1	-
13	9.1	5.6	9.1	79	.	3	1	2	22	04	97	03	0	-
14	9.7	3.8	8.0	67	.	0	0	9	22	02	98	01	0	-
15	10.3	3.9	8.1	64	.	4	4	2	04	05	97	01	1	-
16	9.7	4.1	8.2	67	.	3	0	9	36	02	98	01	0	-
17	8.7	6.5	9.7	86	.	3	3	7	25	14	97	29	9	0.7
18	7.9	2.1	7.1	67	.	2	1	3	22	12	98	01	1	-
19	5.5	3.6	7.9	87	.	7	7	2	25	08	97	95	8	0.8
20	0.5	0.5	6.1	100	.	6	6	.	22	07	97	41	8	0.7
21	3.5	0.4	6.3	80	.	7	2	2	22	06	97	03	1	-
22	7.3	6.8	9.9	97	.	4	3	2	22	08	97	02	1	-
23	6.1	- 3.8	4.6	48	.	6	5	6	22	08	98	02	2	-
24	3.0	- 1.7	5.4	72	.	4	3	4	36	04	98	01	2	-
25	3.9	3.9	8.1	100	.	9	9	.	22	10	90	60	4	0.4
26	1.6	1.6	6.9	100	.	9	9	.	27	04	90	45	8	1.2
27	0.0	0.0	6.1	100	.	9	9	.	34	12	90	69	7	8.3
28	- 1.4	- 1.6	5.4	99	.	9	9	.	34	10	90	77	4	7.4
29	- 1.5	- 1.7	5.4	99	.	9	9	.	32	15	90	49	4	0.2
30	- 0.8	- 0.9	5.7	99	.	4	4	4	32	16	98	01	1	0.0
31	1.3	- 0.9	5.7	85	.	6	6	2	36	10	98	03	2	-

Godz. 01

DNI	TEMPERATURA POWIETRZA T	TEMPERATURA PUNKTU ROSY T_d	PRĘŻNOŚĆ PARY WODNEJ e	WILGOTNOŚĆ WZGLĘDNA U	CIŚNIENIE ATMOSFERYCZNE P_o	ZACHMURZENIE N	N_h	h	WIATR dd	v	WIDZIALNOŚĆ V	POGODA ww	W	OPAD R
1	9.4	7.1	10.1	85	1028.7	0	0	9	27	01	97	02	0	-
2	11.3	8.5	11.1	83	1023.7	6	0	9	25	03	97	02	2	-
3	4.0	2.8	7.5	92	1024.9	0	0	9	00	00	97	02	0	-
4	6.3	5.6	9.1	95	1019.7	0	0	9	00	00	97	02	0	-
5	16.4	12.1	14.1	75	1012.1	2	2	5	22	03	97	02	0	-
6	13.4	11.0	13.1	85	1009.7	8	2	9	22	03	97	03	1	-
7	11.4	9.2	11.7	86	1008.9	1	0	9	00	00	96	10	1	-
8	10.7	9.1	11.6	90	1008.3	1	0	9	12	02	96	10	0	-
9	12.4	12.4	14.4	100	1008.8	6	6	5	00	00	96	10	8	0.3
10	12.8	11.9	13.9	94	1006.1	1	0	9	20	02	97	01	1	-
11	5.9	5.5	9.0	97	1012.1	0	0	9	22	02	97	01	1	-
12	10.8	6.6	9.7	75	1009.8	8	8	9	02	02	97	02	2	-
13	9.4	7.9	10.7	91	1017.3	8	8	5	28	02	97	03	1	-
14	11.6	11.2	13.3	98	1024.9	3	3	5	31	01	97	01	1	-
15	10.6	10.2	12.4	97	1028.1	0	0	9	00	00	96	10	1	-
16	9.9	7.0	10.0	82	1028.8	0	0	9	09	02	97	02	0	-
17	7.9	5.5	9.0	85	1028.8	0	0	9	00	00	97	02	0	-
18	8.9	5.6	9.1	80	1024.8	0	0	9	10	02	97	02	0	-
19	7.2	4.5	8.4	83	1020.4	0	0	9	10	02	98	02	0	-
20	8.1	6.8	9.9	91	1016.8	0	0	9	00	00	98	02	0	-
21	11.9	10.6	12.7	91	1016.5	8	8	5	27	05	97	03	1	-
22	3.7	2.2	7.2	90	1021.5	0	0	9	00	00	97	02	0	-
23	10.3	5.5	9.0	72	1019.5	0	0	9	00	00	97	02	1	-
24	11.0	8.8	11.3	86	1016.6	0	0	9	09	02	97	02	0	-
25	5.4	5.2	8.8	98	1023.0	0	0	9	00	00	97	02	1	-
26	4.9	4.2	8.2	95	1020.3	0	0	9	00	00	97	02	1	-
27	10.0	9.8	12.1	99	1006.6	8	6	4	00	00	96	61	6	6.2
28	11.1	10.9	13.0	99	1005.2	8	2	4	22	02	97	21	6	3.2
29	8.4	7.3	10.3	93	1009.9	8	5	4	34	04	96	61	2	0.0
30	9.1	8.7	11.2	97	1000.6	8	8	4	33	06	96	21	6	3.9
31	6.9	6.5	9.6	97	1005.2	8	6	4	26	07	96	61	8	13.3

Godz. 07

DNI	TEMPERATURA POWIETRZA T	TEMPERATURA PUNKTU ROSY T_d	PRĘŻNOŚĆ PARY WODNEJ e	WILGOTNOŚĆ WZGLĘDNA U	CIŚNIENIE ATMOSFERYCZNE P_o	ZACHMURZENIE N	N_h	h	WIATR dd	v	WIDZIALNOŚĆ V	POGODA ww	W	OPAD R
1	10.0	6.1	9.4	77	1029.3	2	0	9	31	02	97	01	1	-
2	12.1	7.6	10.4	74	1022.7	2	0	9	29	06	97	02	1	-
3	9.7	6.3	9.5	79	1024.4	0	0	9	00	00	97	01	0	-
4	13.6	8.7	11.2	72	1017.5	0	0	9	00	00	97	02	0	-
5	16.0	11.4	13.5	74	1011.9	3	1	5	22	05	97	29	8	0.3
6	18.2	11.3	13.4	64	1009.6	5	5	9	22	04	97	03	1	-
7	11.5	9.9	12.2	90	1010.8	8	8	5	06	01	97	02	1	-
8	16.9	8.6	11.2	58	1008.9	2	0	9	00	00	98	02	0	-
9	14.3	9.7	12.0	74	1006.6	1	1	9	11	04	97	02	1	-
10	12.4	8.6	11.2	78	1008.3	8	8	5	22	06	98	03	1	-
11	9.6	7.9	10.7	89	1011.5	7	7	6	00	00	96	10	1	-
12	10.4	5.7	9.1	72	1012.1	8	8	5	36	03	97	02	2	-
13	12.0	10.1	12.3	88	1019.6	7	7	5	34	02	96	10	2	-
14	12.1	12.1	14.1	100	1026.6	9	9	.	12	01	93	43	1	-
15	15.3	12.6	14.6	84	1028.6	1	1	9	11	02	96	10	4	-
16	14.7	6.3	9.5	57	1029.8	1	0	9	11	02	98	02	0	-
17	14.6	6.6	9.8	59	1028.0	0	0	9	11	04	98	02	0	-
18	14.5	7.5	10.3	63	1024.0	2	0	9	11	02	98	02	0	-
19	13.0	5.8	9.2	62	1019.3	0	0	9	09	03	98	02	0	-
20	15.6	8.6	11.2	63	1014.8	3	3	9	11	02	98	03	0	-
21	10.8	8.8	11.3	87	1019.1	7	2	5	32	05	97	03	1	-
22	11.1	6.0	9.3	71	1021.1	0	0	9	00	00	98	02	0	-
23	15.8	6.9	10.0	56	1019.0	0	0	9	10	01	97	02	0	-
24	14.7	9.3	11.7	70	1016.0	6	1	5	00	00	97	01	1	-
25	9.5	7.4	10.3	87	1024.0	0	0	9	00	00	96	10	0	-
26	12.9	6.2	9.5	64	1016.5	5	3	9	13	02	98	03	1	-
27	12.1	9.6	11.9	84	1005.4	7	7	4	16	02	97	03	6	0.1
28	11.4	10.4	12.6	94	1005.5	7	7	4	25	04	96	10	2	-
29	7.2	6.6	9.7	96	1007.4	8	6	3	35	07	96	63	6	5.0
30	13.2	11.3	13.4	88	999.7	7	6	4	04	02	97	03	4	-
31	6.4	6.0	9.3	97	1007.3	8	7	3	27	05	96	61	6	3.0

Godz. 13

1	16.6	5.2	8.8	47	1027.7	3	0	9	34	05	98	02	0	-
2	18.8	7.0	10.0	46	1021.7	4	0	9	30	09	97	03	0	-
3	19.6	3.7	8.0	35	1022.1	1	0	9	28	04	98	02	0	-
4	24.9	7.7	10.5	33	1014.1	1	1	6	25	04	98	03	0	-
5	25.6	8.0	10.7	33	1007.2	4	3	5	22	07	98	03	0	-
6	23.7	10.0	12.2	42	1008.2	6	4	6	22	07	97	03	1	-
7	21.6	12.5	14.5	56	1008.2	1	1	6	09	04	98	01	1	-
8	23.1	12.1	14.1	50	1008.4	4	2	6	30	02	98	03	0	-
9	23.2	7.2	10.2	36	1003.5	4	1	6	11	05	98	03	0	-
10	11.6	8.2	10.8	79	1011.7	8	8	4	24	05	98	02	2	-
11	15.8	7.2	10.1	57	1009.5	7	2	5	29	02	97	01	1	-
12	12.8	5.9	9.2	63	1013.1	7	7	5	34	03	97	03	2	-
13	15.6	11.0	13.1	74	1021.2	6	6	4	34	04	97	01	2	-
14	22.3	10.6	12.8	47	1026.3	3	3	6	07	02	98	03	4	-
15	22.1	10.3	12.5	47	1027.7	2	2	6	12	04	98	02	0	-
16	21.9	7.9	10.6	40	1028.4	2	1	6	12	04	98	03	0	-
17	22.8	4.8	8.6	31	1025.7	1	1	6	14	07	98	02	0	-
18	22.4	6.8	9.8	36	1021.1	2	2	7	10	08	98	02	0	-
19	22.2	3.2	7.7	29	1017.1	2	1	6	09	06	98	02	0	-
20	21.6	4.3	8.3	32	1013.8	6	4	5	16	06	98	03	1	-
21	15.2	0.6	6.4	37	1019.1	2	2	6	31	07	98	02	1	-
22	18.3	3.2	7.7	36	1019.6	3	3	6	30	03	98	02	1	-
23	22.7	6.7	9.8	36	1017.3	2	2	6	15	02	98	02	0	-
24	9.2	7.7	10.5	91	1020.1	8	8	5	31	08	97	80	2	2.0
25	14.8	4.3	8.3	49	1023.2	7	7	5	32	02	98	02	1	-
26	16.7	8.3	11.0	58	1011.3	8	3	6	22	03	98	01	1	-
27	15.2	10.1	12.3	71	1005.0	7	2	4	00	00	97	01	1	-
28	11.5	8.3	10.9	81	1008.9	8	6	4	30	04	98	03	8	0.0
29	8.8	8.2	10.9	96	1005.3	8	8	3	33	08	97	21	6	7.9
30	15.2	8.6	11.1	64	1001.2	7	7	4	04	07	96	95	2	0.0
31	6.9	6.2	9.5	96	1010.0	8	7	3	26	07	97	21	6	0.4

Godz. 19

1	14.7	7.5	10.4	62	1025.3	6	0	9	27	03	98	03	1	-
2	14.6	6.6	9.8	59	1022.1	0	0	9	34	03	97	02	0	-
3	16.5	7.8	10.6	57	1020.0	0	0	9	00	00	98	02	0	-
4	19.8	9.6	11.9	52	1012.2	0	0	9	22	01	97	02	0	-
5	16.2	13.9	15.9	86	1009.0	3	2	6	24	03	97	01	9	1.1
6	19.1	12.2	14.2	64	1007.2	8	4	5	14	01	97	25	9	0.0
7	19.4	13.7	15.7	70	1006.8	1	1	6	00	00	97	01	1	-
8	16.4	11.3	13.4	72	1008.5	5	3	5	34	02	98	01	9	0.2
9	17.8	8.4	11.0	54	1003.3	7	1	5	00	00	98	01	1	-
10	12.0	8.6	11.2	80	1011.5	6	1	9	25	01	97	01	2	-
11	12.9	7.0	10.0	67	1009.0	7	7	9	01	03	97	03	1	-
12	11.6	6.1	9.4	69	1015.1	8	8	5	30	01	97	03	2	-
13	15.4	12.1	14.1	81	1022.5	5	1	5	32	02	97	02	1	-
14	18.7	14.2	16.2	75	1026.9	6	2	5	12	01	97	02	1	-
15	18.6	9.6	12.0	56	1027.1	0	0	9	09	02	98	02	0	-
16	16.9	8.1	10.8	56	1027.2	3	0	9	09	03	98	02	0	-
17	17.3	9.1	11.6	59	1024.3	1	0	9	10	02	98	02	0	-
18	15.7	5.6	9.1	51	1019.8	2	1	9	14	02	98	02	0	-
19	16.8	8.2	10.9	57	1015.8	1	0	9	09	02	98	02	0	-
20	15.5	9.6	11.9	68	1014.2	6	4	5	25	07	98	25	2	0.0
21	13.1	2.7	7.4	49	1019.7	1	0	9	32	02	98	01	0	-
22	15.6	7.2	10.1	57	1018.9	2	6	5	11	01	98	03	1	-
23	17.6	7.4	10.3	51	1015.6	1	1	9	12	02	98	01	0	-
24	9.0	6.2	9.5	83	1021.6	7	3	5	29	02	98	01	8	4.6
25	14.3	7.0	10.0	61	1021.4	7	7	6	05	01	98	02	2	-
26	11.0	10.2	12.5	95	1009.3	8	4	4	00	00	96	61	2	1.4
27	12.6	10.9	13.0	89	1005.1	8	8	7	27	01	96	61	8	0.0
28	10.5	8.1	10.8	85	1010.1	8	6	5	31	01	98	03	2	-
29	9.2	8.8	11.3	97	1003.3	8	8	3	34	08	97	25	9	6.8
30	10.4	10.2	12.4	99	1004.0	8	8	4	25	07	96	91	9	6.0
31	6.9	6.2	9.5	96	1012.4	8	8	3	27	07	96	10	2	-

Godz. 01

DNI	TEMPERATURA POWIETRZA T	TEMPERATURA PUNKTU ROSY T_d	PRĘŻNOŚĆ PARY WODNEJ e	WILGOTNOŚĆ WZGLĘDNA U	CIŚNIENIE ATMOSFERYCZNE P_o	ZACHMURZENIE N	N_h	h	WIATR dd	v	WIDZIALNOŚĆ V	POGODA ww	W	OPAD R
1	9.3	6.5	9.7	83	1032.1	0	0	9	30	02	97	02	0	–
2	10.3	8.9	11.4	91	1027.6	3	0	9	30	02	96	10	1	–
3	8.3	5.7	9.1	83	1024.6	0	0	9	04	01	96	10	0	–
4	13.5	11.3	13.4	86	1018.0	0	0	9	19	02	96	10	0	–
5	13.3	12.4	14.4	94	1013.0	4	4	5	19	03	97	29	8	3.2
6	15.0	11.5	13.6	80	1008.9	6	3	9	18	02	97	03	2	–
7	8.6	7.8	10.6	94	1012.8	8	5	5	01	02	96	10	6	1.1
8	10.3	9.5	11.9	95	1010.3	8	6	5	00	00	95	61	6	2.0
9	8.6	8.0	10.7	96	1011.9	8	8	5	31	02	96	60	2	0.0
10	7.9	7.7	10.5	99	1009.5	8	8	5	26	02	97	61	2	0.4
11	8.2	6.7	9.8	90	1012.6	8	8	5	24	01	96	10	2	–
12	4.2	3.2	7.7	93	1012.7	0	0	9	12	01	96	10	1	–
13	5.6	4.9	8.7	95	1019.6	0	0	9	06	01	96	10	0	–
14	10.9	9.9	12.2	94	1025.1	0	0	9	08	02	97	02	0	–
15	13.5	11.8	13.9	90	1025.7	0	0	9	09	01	97	02	0	–
16	14.0	10.4	12.6	79	1025.8	0	0	9	12	01	97	02	1	–
17	13.1	8.1	10.8	72	1024.5	0	0	9	07	01	97	02	0	–
18	11.7	10.5	12.7	93	1020.6	0	0	9	13	01	96	10	1	–
19	10.1	8.7	11.2	91	1016.0	0	0	9	09	01	97	02	0	–
20	12.9	11.2	13.3	89	1015.1	0	0	9	26	04	97	02	1	–
21	10.5	8.5	11.1	87	1019.7	5	3	5	27	02	96	10	6	0.0
22	10.1	6.2	9.5	77	1020.6	5	5	5	18	01	97	01	1	–
23	12.3	10.4	12.6	88	1016.0	0	0	9	15	02	97	02	0	–
24	11.7	9.7	12.1	88	1018.4	8	8	5	28	03	96	60	2	0.5
25	8.0	6.9	10.0	93	1023.4	0	0	9	19	01	97	02	1	–
26	13.6	12.5	14.5	93	1016.6	8	4	5	20	02	96	60	2	1.1
27	10.7	8.7	11.2	87	1006.9	8	4	5	29	05	97	02	2	–
28	9.3	8.9	11.4	97	1010.7	8	8	5	30	05	96	10	8	0.5
29	6.2	2.6	7.3	78	1016.6	8	4	4	34	07	97	02	6	0.0
30	6.6	3.5	7.9	81	1013.6	8	5	5	32	06	97	02	2	–
31	4.0	0.3	6.2	77	1014.8	2	2	9	31	03	98	03	1	–

Godz. 13

1	19.1	7.2	10.1	46	1029.6	6	0	9	28	07	97	03	1	–
2	20.5	6.3	9.6	40	1025.9	2	0	9	33	02	97	02	0	–
3	24.8	10.3	12.6	40	1020.7	0	0	9	26	02	97	02	0	–
4	27.2	11.0	13.1	36	1013.3	3	3	5	20	02	96	10	1	–
5	20.6	11.3	13.4	55	1009.7	7	7	5	23	07	97	01	2	–
6	11.0	9.6	12.0	91	1010.6	8	5	5	32	03	97	60	1	1.8
7	17.9	16.1	18.3	89	1006.9	7	5	5	22	01	97	02	2	–
8	9.8	7.5	10.4	86	1013.7	8	7	5	34	03	97	02	2	–
9	9.4	8.6	11.2	95	1008.6	8	5	5	31	02	96	21	6	10.4
10	11.5	7.6	10.4	77	1012.4	8	6	5	21	02	96	10	6	0.0
11	11.7	6.2	9.5	69	1011.9	7	3	5	32	01	96	10	2	–
12	14.9	7.0	10.0	59	1014.8	4	4	5	06	01	97	01	4	–
13	17.9	11.8	13.8	67	1021.6	3	3	6	06	04	97	01	1	–
14	22.2	12.7	14.6	55	1025.7	3	3	5	02	01	97	02	0	–
15	25.0	13.1	15.1	48	1024.0	5	5	6	35	01	96	10	1	–
16	24.1	9.1	11.5	38	1025.7	0	0	9	05	05	97	02	0	–
17	24.0	12.9	14.8	50	1022.4	4	4	5	00	00	96	10	1	–
18	24.2	11.1	13.2	44	1017.2	4	4	5	16	05	97	03	0	–
19	23.8	9.6	12.0	41	1013.8	4	4	6	18	03	97	02	0	–
20	17.5	11.1	13.2	66	1015.6	5	2	5	32	03	97	01	2	–
21	16.5	3.9	8.1	43	1020.8	6	2	5	27	03	98	01	1	–
22	21.6	11.5	13.5	52	1019.4	4	4	6	25	02	98	02	1	–
23	23.0	14.8	16.9	60	1015.2	7	5	5	28	03	98	03	1	–
24	15.3	7.5	10.4	60	1022.3	7	7	5	27	02	97	02	2	–
25	20.4	5.9	9.3	39	1021.2	4	4	5	15	03	97	01	4	–
26	17.0	8.0	10.7	55	1010.0	8	3	5	27	04	97	03	2	–
27	14.1	11.1	13.2	82	1006.7	8	8	4	27	04	96	80	9	1.9
28	8.6	7.6	10.4	93	1013.3	8	4	4	30	04	96	60	6	0.2
29	8.4	3.8	8.0	73	1016.7	8	6	4	34	07	98	02	2	–
30	7.1	6.4	9.6	96	1013.7	8	8	5	33	02	97	21	6	4.9
31	14.1	5.5	9.0	56	1015.0	7	7	5	32	03	98	02	2	–

Godz. 07

DNI	TEMPERATURA POWIETRZA T	TEMPERATURA PUNKTU ROSY T_d	PRĘŻNOŚĆ PARY WODNEJ e	WILGOTNOŚĆ WZGLĘDNA U	CIŚNIENIE ATMOSFERYCZNE P_o	ZACHMURZENIE N	N_h	h	WIATR dd	v	WIDZIALNOŚĆ V	POGODA ww	W	OPAD R
1	9.1	7.0	10.0	87	1032.3	4	0	9	29	02	97	03	0	–
2	10.8	9.4	11.8	91	1027.2	1	0	9	27	01	96	10	0	–
3	10.5	7.4	10.3	81	1023.9	0	0	9	14	01	96	10	0	–
4	14.7	11.4	13.4	80	1016.7	5	3	5	17	01	96	10	1	–
5	15.5	13.0	15.0	85	1010.6	5	5	5	19	02	96	10	1	–
6	14.9	8.6	11.2	66	1009.4	4	2	9	29	01	97	03	1	–
7	8.6	7.8	10.6	94	1008.6	8	4	5	05	01	96	21	2	0.6
8	9.7	8.9	11.4	95	1011.6	8	8	5	29	04	96	10	6	0.4
9	8.0	7.4	10.3	96	1009.9	8	5	4	33	02	96	61	6	13.2
10	8.0	7.6	10.4	97	1011.2	8	4	4	27	02	96	60	6	1.8
11	8.6	7.1	10.1	90	1012.3	8	5	5	32	01	96	10	2	–
12	5.2	4.5	8.4	95	1014.4	0	0	9	00	00	93	42	4	–
13	8.6	7.6	10.4	93	1021.9	1	1	9	06	01	96	10	0	–
14	13.1	11.4	13.5	89	1026.3	0	0	9	12	02	95	28	0	–
15	14.8	12.5	14.4	86	1026.0	0	0	9	11	01	96	10	0	–
16	17.1	9.5	11.9	61	1026.8	0	0	9	06	01	96	10	0	–
17	14.7	11.6	13.6	81	1024.8	2	0	9	12	01	96	10	0	–
18	13.7	11.8	13.9	89	1020.3	3	2	6	00	00	96	10	0	–
19	15.1	10.4	12.6	73	1015.1	0	0	9	14	01	96	10	0	–
20	13.5	11.5	13.5	87	1015.9	7	7	5	28	03	96	10	1	–
21	11.3	8.1	10.8	80	1021.9	3	3	9	29	01	96	10	1	–
22	12.9	8.5	11.1	75	1020.8	6	6	5	18	01	96	10	1	–
23	15.7	10.9	13.0	73	1014.9	7	0	9	16	05	97	02	1	–
24	11.7	10.1	12.4	90	1020.8	8	8	5	00	00	96	10	6	4.0
25	10.3	8.5	11.1	88	1023.9	0	0	9	18	01	93	44	0	–
26	12.1	10.6	12.7	90	1014.4	5	2	5	00	00	96	10	6	3.4
27	11.1	9.5	11.9	90	1006.7	8	8	5	30	02	96	21	2	0.0
28	7.8	7.2	10.1	96	1011.2	8	5	4	29	02	96	10	2	–
29	6.4	3.6	7.9	82	1017.7	8	6	4	33	05	98	02	2	–
30	5.0	3.3	7.7	89	1012.3	8	6	5	33	07	97	02	2	–
31	5.4	2.5	7.3	81	1015.6	8	4	5	29	04	98	03	1	–

Godz. 19

1	17.3	10.9	13.0	66	1027.1	6	0	9	31	02	97	02	2	–
2	18.5	6.6	9.7	46	1024.2	0	0	9	02	02	98	02	0	–
3	20.4	10.8	13.0	54	1018.3	0	0	9	16	01	97	02	0	–
4	16.3	12.7	14.7	79	1013.6	5	2	5	16	05	97	17	8	2.1
5	18.3	13.2	15.2	72	1009.9	6	4	5	23	06	97	01	8	0.0
6	8.8	7.7	10.5	93	1012.1	8	6	5	29	03	96	61	6	3.8
7	12.3	11.6	13.6	95	1007.5	7	5	5	27	02	96	10	6	0.6
8	8.9	7.2	10.2	89	1013.8	8	8	5	32	02	97	02	2	–
9	8.8	7.3	10.2	90	1009.1	8	5	5	29	02	96	10	6	0.4
10	10.1	8.0	10.8	87	1013.0	8	8	5	30	02	96	10	2	–
11	10.1	7.0	10.0	81	1011.8	5	0	9	32	02	97	02	1	–
12	12.4	6.6	9.7	68	1016.1	0	0	9	06	05	97	02	0	–
13	16.7	10.8	12.9	68	1022.1	0	0	9	04	02	97	01	0	–
14	20.2	13.9	15.8	67	1024.5	0	0	9	02	02	98	02	0	–
15	22.4	12.1	14.1	52	1023.5	5	5	5	09	02	97	02	1	–
16	22.0	9.3	11.7	44	1024.2	2	2	6	07	03	98	03	0	–
17	16.1	14.2	16.2	88	1021.4	6	3	5	34	02	97	29	8	6.6
18	17.5	11.3	13.4	67	1016.1	3	3	5	16	01	97	01	1	–
19	20.2	8.7	11.2	47	1013.4	4	3	9	19	02	97	03	0	–
20	11.9	9.4	11.8	84	1017.9	7	5	5	32	03	96	60	2	0.0
21	16.3	6.6	9.7	53	1020.2	2	0	9	35	01	98	03	1	–
22	19.5	11.8	13.8	61	1017.6	2	0	9	18	02	98	01	1	–
23	21.2	13.6	15.6	62	1014.2	5	3	5	24	01	97	01	2	–
24	14.9	7.0	10.0	59	1021.9	5	2	5	29	01	97	02	2	–
25	17.1	7.2	10.1	52	1018.2	7	4	6	12	01	97	03	1	–
26	13.3	7.4	10.3	68	1007.5	6	2	5	24	02	97	01	2	–
27	10.1	8.9	11.4	92	1009.3	8	5	5	30	04	96	10	8	3.4
28	8.6	5.8	9.2	82	1015.0	8	5	4	31	05	97	02	6	0.0
29	7.4	4.9	8.7	84	1015.8	8	5	5	34	06	98	02	2	–
30	12.7	2.2	7.1	49	1012.8	5	2	9	32	06	98	02	1	–
31	12.6	5.9	9.2	63	1014.2	6	2	5	30	02	98	02	2	–

Godz. 01

DNI	TEMPERATURA POWIETRZA T	TEMPERATURA PUNKTU ROSY T_d	PRĘŻNOŚĆ PARY WODNEJ e	WILGOTNOŚĆ WZGLĘDNA U	CIŚNIENIE ATMOSFERYCZNE P_o	ZACHMURZENIE N	N_h	h	WIATR dd	v	WIDZIALNOŚĆ V	POGODA ww	W	OPAD R
1	7.2	4.9	8.7	86	1032.1	2	0	9	02	01	96	10	0	-
2	8.2	6.5	9.7	89	1028.1	6	0	9	24	04	97	03	1	-
3	7.2	4.2	8.2	81	1025.3	0	0	9	00	00	97	02	0	-
4	12.6	6.8	9.9	68	1019.3	0	0	9	22	04	97	02	0	-
5	14.8	10.7	12.8	76	1013.4	4	2	6	32	02	97	01	1	-
6	15.1	12.0	14.0	82	1010.2	5	3	5	22	06	97	02	2	-
7	8.0	7.1	10.1	94	1011.9	8	8	4	06	02	96	21	6	1.1
8	12.0	11.4	13.5	96	1010.3	8	8	4	25	04	94	63	1	1.0
9	9.3	7.8	10.6	91	1010.8	8	8	4	35	03	96	10	5	0.0
10	7.8	7.4	10.3	97	1009.3	8	8	2	27	02	94	61	6	1.8
11	7.8	6.5	9.7	91	1012.5	8	8	5	28	02	95	10	2	-
12	8.8	6.0	9.3	82	1012.5	7	7	5	03	02	96	10	2	-
13	4.8	3.8	8.0	94	1019.3	0	0	9	09	01	97	02	0	-
14	8.4	8.0	10.7	97	1026.0	0	0	9	10	01	96	10	1	-
15	12.0	11.2	13.3	95	1027.0	0	0	9	09	01	96	10	0	-
16	12.7	9.2	11.6	79	1026.4	0	0	9	09	03	97	02	0	-
17	12.0	8.2	10.8	77	1025.7	0	0	9	16	01	97	01	0	-
18	11.1	9.5	11.9	90	1021.8	0	0	9	18	02	96	10	1	-
19	9.8	8.2	10.8	90	1016.9	0	0	9	00	00	96	10	1	-
20	11.0	8.6	11.2	85	1015.4	5	5	5	24	04	97	01	1	-
21	10.6	7.9	10.7	84	1020.2	5	5	4	28	04	97	01	6	0.1
22	8.0	3.9	8.0	75	1021.9	0	0	9	23	03	97	02	0	-
23	11.0	7.3	10.2	78	1018.1	0	0	9	18	02	97	02	0	-
24	13.8	6.6	9.7	62	1018.4	8	8	5	36	08	97	25	1	0.5
25	7.5	6.8	9.9	96	1024.5	0	0	9	20	01	97	02	1	-
26	11.5	6.7	9.8	72	1016.9	8	8	5	23	03	97	03	1	-
27	10.0	9.6	12.0	97	1006.8	8	8	5	00	00	97	03	6	0.1
28	9.6	8.4	11.0	92	1009.2	8	8	3	33	06	96	21	6	0.8
29	6.2	4.1	8.2	86	1015.1	8	8	4	34	07	97	02	6	0.0
30	4.8	4.3	8.3	97	1010.7	8	8	2	36	06	96	63	6	14.8
31	6.2	- 0.6	5.8	62	1012.9	6	6	4	30	04	97	02	6	0.1

Godz. 07

DNI	TEMPERATURA POWIETRZA T	TEMPERATURA PUNKTU ROSY T_d	PRĘŻNOŚĆ PARY WODNEJ e	WILGOTNOŚĆ WZGLĘDNA U	CIŚNIENIE ATMOSFERYCZNE P_o	ZACHMURZENIE N	N_h	h	WIATR dd	v	WIDZIALNOŚĆ V	POGODA ww	W	OPAD R
1	11.0	5.9	9.3	71	1031.6	4	0	9	03	02	96	10	0	-
2	10.9	9.1	11.6	89	1027.0	2	0	9	26	02	94	10	1	-
3	12.0	8.4	11.0	79	1024.4	0	0	9	00	00	95	10	0	-
4	15.6	7.9	10.6	60	1017.4	0	0	9	22	04	97	02	0	-
5	17.0	9.4	11.8	61	1010.9	5	1	6	23	05	97	03	1	-
6	17.6	11.0	13.1	65	1009.6	3	1	9	21	05	97	01	1	-
7	9.6	9.2	11.6	97	1008.9	8	8	2	11	05	95	21	2	0.0
8	10.3	8.3	10.9	87	1011.6	7	7	4	34	02	96	10	6	1.3
9	9.6	9.6	12.0	100	1008.3	8	8	2	03	02	94	51	5	0.1
10	8.1	7.5	10.3	96	1011.6	8	8	2	26	04	95	21	6	1.3
11	7.8	7.4	10.3	97	1011.9	7	7	3	02	01	94	28	2	-
12	9.4	4.2	8.2	70	1013.4	1	0	9	03	03	96	10	1	-
13	8.2	6.5	9.7	89	1021.1	0	0	9	00	00	94	10	0	-
14	13.3	12.0	14.0	92	1026.6	0	0	9	22	04	95	10	0	-
15	15.1	12.4	14.4	84	1026.6	0	0	9	09	01	95	10	0	-
16	15.3	8.9	11.4	66	1026.8	0	0	9	10	03	96	10	0	-
17	15.2	7.6	10.5	61	1025.3	4	2	6	15	03	97	03	0	-
18	15.2	11.5	13.6	79	1020.6	0	0	9	12	02	96	10	0	-
19	13.2	8.4	11.0	73	1016.2	1	1	6	13	04	96	10	0	-
20	13.5	10.9	13.0	84	1015.5	7	7	5	27	03	94	10	2	-
21	10.8	8.4	11.0	85	1021.5	2	2	4	05	03	96	10	1	-
22	12.5	5.2	8.8	61	1021.4	2	2	9	24	05	96	05	0	-
23	14.8	7.8	10.6	63	1017.0	6	0	9	16	03	97	02	1	-
24	9.6	8.6	11.2	93	1022.4	8	6	4	33	02	95	61	6	6.1
25	10.0	7.9	10.7	87	1024.6	0	0	9	21	02	95	10	0	-
26	11.1	8.7	11.2	85	1014.9	8	8	4	23	03	95	10	6	2.8
27	10.0	9.0	11.5	93	1006.2	8	8	3	30	04	95	10	2	-
28	7.7	5.9	9.3	89	1011.0	8	8	4	30	04	97	02	2	-
29	5.0	2.5	7.3	84	1015.9	8	8	4	35	07	97	02	6	0.0
30	4.2	4.0	8.1	98	1010.2	8	8	2	32	05	95	63	6	28.0
31	4.9	1.6	6.9	79	1013.9	8	8	5	29	07	97	02	2	-

Godz. 13

DNI	T	T_d	e	U	P_o	N	N_h	h	dd	v	V	ww	W	R
1	19.2	6.5	9.7	44	1029.1	3	0	9	32	02	96	05	0	-
2	21.1	- 1.2	5.6	22	1025.2	1	0	9	36	03	98	02	0	-
3	23.1	3.8	8.0	28	1021.3	0	0	9	21	02	98	02	0	-
4	25.7	5.9	9.3	28	1014.1	5	5	5	24	04	97	03	1	-
5	20.3	8.8	11.2	48	1010.3	8	8	5	26	12	97	03	1	-
6	19.5	10.5	12.7	56	1008.7	8	8	6	27	02	98	03	1	-
7	21.0	14.4	16.4	66	1005.4	6	1	5	14	05	97	03	2	-
8	10.6	9.2	11.6	91	1012.5	8	8	4	34	05	96	10	2	-
9	10.0	9.2	11.6	95	1007.1	8	8	2	26	04	94	10	6	1.4
10	9.4	7.5	10.4	88	1013.2	8	8	4	27	04	97	80	2	0.0
11	12.0	6.6	9.7	69	1010.8	8	5	5	34	01	96	10	2	-
12	14.6	5.9	9.3	56	1014.5	4	1	5	12	02	97	01	1	-
13	16.4	8.2	10.9	58	1021.5	6	6	5	11	04	97	02	1	-
14	21.9	8.1	10.8	41	1025.6	4	4	6	12	02	97	02	0	-
15	25.1	11.3	13.3	42	1024.2	3	3	6	10	05	97	02	0	-
16	23.5	7.1	10.1	35	1024.9	2	1	6	07	04	97	02	0	-
17	22.9	10.5	12.7	49	1023.4	5	5	6	03	02	98	02	1	-
18	22.5	3.4	7.8	29	1017.5	5	4	6	14	06	98	02	1	-
19	21.7	2.6	7.4	28	1014.0	6	6	6	22	02	97	03	1	-
20	16.8	10.9	12.7	66	1015.1	6	6	5	29	05	96	05	2	-
21	15.0	1.9	7.0	41	1020.6	6	6	5	30	02	97	02	1	-
22	20.0	7.7	10.5	45	1019.9	5	3	6	23	06	98	01	1	-
23	24.1	10.3	12.5	42	1015.1	4	3	6	24	05	98	03	1	-
24	13.6	7.3	10.2	66	1023.2	7	4	5	15	01	97	01	6	1.9
25	17.0	5.0	8.7	45	1021.6	5	5	5	18	02	97	01	1	-
26	16.1	9.0	11.4	63	1009.6	7	6	5	22	03	97	02	2	-
27	13.0	8.6	11.2	75	1005.9	7	7	4	36	02	97	02	2	-
28	8.5	6.1	9.4	85	1012.6	8	8	2	29	05	96	60	5	0.2
29	6.2	3.9	8.0	85	1015.0	8	6	4	34	06	97	61	2	0.1
30	5.5	4.8	8.6	95	1012.0	8	8	2	27	04	95	61	6	19.7
31	9.2	2.6	7.4	63	1015.5	8	4	5	34	07	97	01	2	-

Godz. 19

DNI	T	T_d	e	U	P_o	N	N_h	h	dd	v	V	ww	W	R
1	17.3	7.2	10.2	51	1027.0	6	0	9	34	03	97	02	1	-
2	18.2	5.6	9.1	44	1023.4	0	0	9	03	02	97	02	0	-
3	20.3	4.2	8.2	34	1019.0	0	0	9	27	02	98	02	0	-
4	21.1	9.4	11.8	47	1013.4	6	4	6	34	05	97	03	1	-
5	16.1	12.3	14.3	78	1010.9	7	5	5	27	03	97	02	2	-
6	9.0	7.3	10.2	89	1011.6	8	4	4	34	04	97	61	6	1.8
7	16.6	13.1	15.0	80	1006.1	3	3	6	30	01	95	10	8	0.1
8	9.6	7.1	10.1	84	1012.9	8	8	4	36	03	96	10	2	-
9	8.8	8.2	10.9	96	1008.2	8	8	2	32	03	94	61	2	0.2
10	10.0	7.1	10.1	82	1013.0	7	7	4	27	03	96	10	8	0.0
11	11.2	5.6	9.1	68	1011.0	7	7	5	01	04	97	01	2	-
12	12.0	5.6	9.1	65	1016.1	0	0	9	05	04	97	02	0	-
13	15.8	9.3	11.7	65	1022.9	1	1	6	09	03	97	01	1	-
14	20.0	11.0	13.1	56	1025.2	0	0	9	10	03	97	01	0	-
15	21.3	10.4	12.6	50	1024.3	1	1	6	09	03	97	01	0	-
16	20.5	9.6	11.9	49	1024.5	1	1	6	09	05	98	02	0	-
17	16.8	14.9	17.0	89	1021.7	4	2	5	03	02	96	10	9	12.6
18	18.2	9.3	11.7	56	1016.7	5	4	5	04	02	98	03	1	-
19	17.2	7.8	10.6	54	1013.8	3	3	6	16	04	97	02	1	-
20	14.1	7.9	10.7	66	1017.1	8	4	5	34	06	96	05	2	-
21	15.1	0.1	6.2	36	1020.6	1	1	6	36	02	97	02	1	-
22	19.0	9.2	11.6	53	1017.9	1	0	9	21	02	97	01	1	-
23	18.3	14.2	16.2	77	1015.4	4	1	7	22	04	97	02	9	-
24	12.6	9.1	11.5	79	1022.5	5	3	6	18	02	97	01	2	-
25	15.5	6.8	9.9	56	1018.9	4	1	6	12	05	97	03	1	-
26	12.0	10.1	12.3	88	1007.8	8	6	4	24	02	97	60	2	0.0
27	10.4	8.8	11.3	90	1008.3	8	6	3	33	05	95	61	8	0.7
28	8.0	6.7	9.8	92	1014.2	8	8	4	32	06	96	10	6	0.1
29	6.0	4.6	8.5	91	1014.1	8	6	3	36	06	97	61	6	5.0
30	7.2	6.3	9.6	94	1012.5	8	6	2	24	02	95	61	6	6.2
31	10.0	5.4	9.0	73	1015.3	6	2	5	23	05	97	01	2	-

Godz. 01

DNI	TEMPERATURA POWIETRZA T	TEMPERATURA PUNKTU ROSY T_d	PRĘŻNOŚĆ PARY WODNEJ e	WILGOTNOŚĆ WZGLĘDNA U	CIŚNIENIE ATMOSFERYCZNE P_o	ZACHMURZENIE N	N_h	h	WIATR dd	v	WIDZIALNOŚĆ V	POGODA ww	W	OPAD R
1	8.5	7.2	10.2	92	1030.1	3	0	9	25	03	97	02	1	-
2	10.1	8.0	10.8	87	1025.7	6	2	6	26	04	97	02	2	-
3	8.0	5.8	9.2	85	1024.3	0	0	9	00	00	97	02	0	-
4	6.5	5.8	9.2	96	1020.2	0	0	9	00	00	97	02	0	-
5	13.8	10.8	12.9	82	1013.5	2	0	9	23	03	97	02	1	-
6	14.7	13.1	15.1	90	1011.4	8	2	6	22	03	97	02	2	-
7	11.8	10.0	12.3	89	1010.4	8	8	5	30	04	97	02	1	-
8	11.0	10.0	12.3	94	1008.2	6	3	9	12	02	97	03	1	-
9	13.9	13.0	15.0	94	1009.4	8	8	5	32	02	96	10	9	0.7
10	12.4	11.8	13.9	96	1007.3	8	5	4	26	02	96	60	6	0.3
11	6.0	4.1	8.2	88	1012.9	0	0	9	22	02	96	10	0	-
12	8.5	7.7	10.5	94	1010.9	2	2	6	34	03	97	02	1	-
13	7.5	6.4	9.6	93	1018.1	8	8	5	24	02	96	10	1	-
14	9.9	9.5	11.9	97	1025.4	0	0	9	28	02	96	10	1	-
15	11.8	11.0	13.2	95	1027.4	0	0	9	00	00	97	02	0	-
16	9.1	7.8	10.6	92	1028.0	0	0	9	06	03	97	02	0	-
17	7.5	6.0	9.3	90	1027.3	0	0	9	07	03	97	02	1	-
18	8.5	6.3	9.6	86	1023.4	0	0	9	05	04	97	02	0	-
19	9.6	8.2	10.8	91	1018.8	0	0	9	09	02	97	02	0	-
20	7.2	4.7	8.5	84	1016.4	0	0	9	06	02	97	02	0	-
21	10.7	10.5	12.7	99	1018.6	8	8	5	25	02	96	10	1	-
22	5.9	5.2	8.8	95	1021.9	0	0	9	00	00	97	02	0	-
23	9.0	7.7	10.5	92	1019.9	0	0	9	00	00	97	02	0	-
24	11.2	10.4	12.6	95	1016.4	6	3	6	00	00	97	03	1	-
25	5.1	4.6	8.5	97	1024.1	0	0	9	19	01	96	10	1	-
26	6.8	5.9	9.3	94	1020.2	0	0	9	07	01	97	02	0	-
27	9.8	9.4	11.8	97	1007.4	8	8	5	00	00	96	10	6	0.0
28	10.2	10.0	12.3	99	1006.4	8	7	2	24	01	95	21	8	06.2
29	7.6	7.0	10.0	96	1010.8	8	8	5	32	07	97	60	2	0.0
30	6.7	6.0	9.4	96	1004.5	8	6	2	27	06	96	63	6	26.0
31	5.8	5.8	9.2	100	1008.1	8	6	2	25	06	96	51	5	0.3

Godz. 07

DNI	TEMPERATURA POWIETRZA T	TEMPERATURA PUNKTU ROSY T_d	PRĘŻNOŚĆ PARY WODNEJ e	WILGOTNOŚĆ WZGLĘDNA U	CIŚNIENIE ATMOSFERYCZNE P_o	ZACHMURZENIE N	N_h	h	WIATR dd	v	WIDZIALNOŚĆ V	POGODA ww	W	OPAD R
1	10.4	8.4	11.0	87	1030.8	4	0	9	27	02	96	10	1	-
2	12.4	9.7	12.0	83	1024.6	2	0	9	26	04	97	02	1	-
3	10.2	8.1	10.8	87	1025.0	3	0	9	22	04	96	10	0	-
4	14.2	9.1	11.6	72	1018.3	0	0	9	20	02	97	02	0	-
5	16.8	10.9	13.0	68	1012.4	7	7	6	19	04	96	10	1	-
6	17.3	12.5	14.5	73	1011.0	5	2	6	18	04	97	02	1	-
7	11.6	9.8	12.1	89	1011.1	8	8	4	08	04	97	02	6	0.0
8	14.4	11.6	13.7	83	1010.4	6	0	9	26	03	97	02	2	-
9	12.4	12.2	14.2	99	1007.3	8	8	2	27	02	95	51	4	0.0
10	9.5	8.3	10.9	92	1010.4	8	4	3	23	06	96	10	6	2.5
11	7.8	7.4	10.3	97	1012.2	7	7	6	00	00	95	10	1	-
12	10.0	9.0	11.5	93	1012.6	8	8	5	28	01	95	10	1	-
13	10.6	8.6	11.2	87	1020.5	8	8	5	33	02	96	10	2	-
14	11.0	10.6	12.8	97	1027.1	1	1	9	22	01	95	10	1	-
15	13.5	12.4	14.4	93	1028.1	0	0	9	10	02	96	10	0	-
16	12.5	9.2	11.6	80	1028.5	5	0	9	09	05	97	03	1	-
17	11.3	7.4	10.3	77	1027.0	1	1	9	09	04	97	02	0	-
18	12.7	8.7	11.3	77	1023.2	2	1	6	10	04	97	02	0	-
19	14.4	9.6	12.0	73	1018.7	4	4	6	07	03	97	02	0	-
20	8.8	7.1	10.1	89	1015.8	5	2	9	07	01	97	03	1	-
21	11.4	9.0	11.5	85	1020.5	7	7	4	30	04	96	10	6	0.1
22	10.6	7.3	10.2	80	1022.1	1	0	9	18	01	97	01	0	-
23	14.0	10.0	12.3	77	1018.9	3	0	9	00	00	96	10	0	-
24	11.3	10.5	12.7	95	1018.5	8	3	3	27	07	96	63	9	16.1
25	9.4	8.4	11.0	93	1024.5	0	0	9	19	01	96	10	0	-
26	11.6	9.6	12.0	88	1015.6	6	4	6	10	03	96	10	1	-
27	10.8	9.8	12.1	94	1006.2	8	4	5	00	00	96	10	6	0.1
28	10.7	10.1	12.4	96	1007.2	8	6	2	26	05	96	61	2	0.2
29	6.0	6.0	9.4	100	1008.9	8	6	2	30	08	96	63	6	13.2
30	6.1	5.7	9.1	97	1003.8	8	6	2	26	08	96	61	6	11.6
31	5.2	4.3	8.3	94	1010.5	8	6	2	25	08	96	61	5	3.4

Godz. 13

1	18.0	7.2	10.1	49	1029.4	4	0	9	34	04	98	02	0	-
2	20.3	6.0	9.4	39	1023.0	3	0	9	31	07	98	02	1	-
3	20.8	7.0	10.0	41	1022.6	5	0	9	18	01	98	01	1	-
4	24.5	11.3	13.4	44	1015.0	3	3	6	23	04	98	03	0	-
5	24.8	9.4	11.8	38	1009.1	5	5	5	20	08	97	03	1	-
6	21.2	11.8	13.8	55	1009.4	7	7	9	19	07	97	01	2	-
7	21.3	14.4	16.4	65	1007.5	5	5	5	08	04	97	03	1	-
8	22.0	12.4	14.4	54	1009.5	5	3	6	24	02	97	03	2	-
9	15.8	12.4	14.4	80	1005.9	7	7	4	30	02	96	10	5	0.0
10	14.5	9.3	11.7	71	1012.4	8	8	5	22	05	97	02	2	-
11	16.6	8.9	11.4	60	1009.3	6	6	5	35	01	97	02	1	-
12	13.3	8.1	10.8	71	1014.0	7	7	5	33	03	96	10	2	-
13	17.0	10.1	12.3	64	1021.8	5	5	5	36	04	97	01	2	-
14	21.2	13.2	15.2	60	1026.2	4	4	5	15	02	98	02	0	-
15	23.0	12.0	14.0	50	1026.5	2	2	6	09	06	98	03	0	-
16	21.3	8.8	11.3	45	1027.2	2	0	9	11	08	98	02	1	-
17	22.2	11.4	13.4	50	1025.1	2	2	6	09	04	97	03	0	-
18	21.5	6.2	9.5	37	1020.4	6	1	6	11	06	98	03	1	-
19	21.2	5.1	8.8	35	1016.3	2	1	6	10	10	98	03	0	-
20	22.1	11.7	13.7	52	1013.6	5	5	6	21	02	97	03	1	-
21	14.6	2.6	7.3	44	1020.4	3	3	6	30	06	98	02	1	-
22	18.9	5.0	8.7	40	1020.5	5	5	6	23	02	98	03	1	-
23	22.5	8.8	11.3	41	1017.1	4	2	6	16	04	98	01	1	-
24	9.9	8.7	11.2	92	1022.7	8	5	3	30	05	96	61	6	11.1
25	16.2	5.7	9.2	50	1023.2	4	4	5	35	02	98	02	0	-
26	14.0	8.7	11.2	70	1012.7	8	4	5	20	05	97	60	2	0.0
27	13.1	11.4	13.5	89	1005.7	8	3	4	27	02	96	60	8	1.6
28	11.1	8.3	10.9	83	1011.1	8	5	4	27	08	96	10	6	0.6
29	5.6	4.7	8.5	94	1008.7	8	6	2	32	08	96	61	6	10.3
30	6.9	6.5	9.6	97	1005.8	8	8	2	25	09	96	51	9	6.7
31	6.1	4.7	8.6	91	1013.5	8	6	3	26	07	96	53	6	0.4

Godz. 19

1	15.2	10.5	12.7	73	1025.8	6	0	9	27	02	97	03	1	-
2	14.8	8.3	10.9	65	1023.0	0	0	9	32	04	98	02	0	-
3	17.6	11.2	13.3	66	1020.3	0	0	9	13	02	98	02	1	-
4	20.2	13.1	15.0	64	1013.0	3	1	6	18	02	97	02	0	-
5	17.7	13.5	15.5	76	1010.7	8	4	6	22	03	97	02	9	8.6
6	19.8	11.8	13.8	60	1006.5	7	4	5	20	06	97	02	6	0.0
7	19.2	9.7	12.0	54	1006.8	5	2	9	15	04	98	01	1	-
8	17.3	14.4	16.4	83	1007.7	8	5	5	35	07	96	10	8	0.0
9	14.3	12.3	14.3	88	1005.5	8	4	5	22	03	96	10	2	-
10	12.2	9.7	12.0	85	1012.3	3	0	9	24	02	96	10	1	-
11	14.7	9.5	11.9	71	1008.6	7	7	6	01	04	97	01	1	-
12	11.5	7.4	10.3	76	1016.0	8	8	5	33	03	97	02	2	-
13	14.2	12.2	14.2	88	1023.0	1	1	9	33	02	97	01	1	-
14	19.2	14.2	16.2	73	1025.7	2	2	6	09	02	98	01	0	-
15	17.4	12.6	14.6	73	1026.4	0	0	9	09	03	98	02	0	-
16	17.9	8.9	11.4	56	1026.1	6	0	9	10	03	98	03	1	-
17	16.4	10.6	12.8	69	1023.4	2	0	9	09	04	97	02	0	-
18	16.0	5.4	9.0	49	1018.6	3	3	9	10	05	98	01	1	-
19	15.6	10.1	12.4	70	1015.4	4	0	9	10	02	98	02	1	-
20	13.9	13.0	15.0	94	1015.6	8	6	5	28	01	97	25	9	15.7
21	13.2	8.0	10.7	71	1020.6	4	1	6	31	02	98	01	0	-
22	17.0	10.5	12.7	66	1018.2	2	2	6	17	02	97	01	1	-
23	19.7	12.5	14.4	63	1015.2	2	0	9	16	02	98	02	1	-
24	10.2	8.1	10.8	87	1022.8	7	5	9	00	00	97	01	6	0.3
25	14.7	9.9	12.2	73	1021.1	3	3	9	07	02	98	01	0	-
26	11.6	10.6	12.8	94	1008.6	8	3	5	00	00	96	61	6	1.6
27	10.8	9.6	12.0	92	1006.2	8	5	4	23	02	96	60	6	4.2
28	10.3	7.2	10.1	81	1011.4	8	6	5	29	06	97	02	2	-
29	6.9	6.2	9.5	96	1006.4	8	5	2	31	07	97	61	6	3.0
30	6.6	5.7	9.2	94	1008.0	8	6	2	25	08	96	51	5	0.2
31	6.8	5.7	9.1	93	1014.7	8	8	3	25	03	97	51	6	0.0

Godz. 01

DNI	TEMPERATURA POWIETRZA T	TEMPERATURA PUNKTU ROSY T_d	PRĘŻNOŚĆ PARY WODNEJ e	WILGOTNOŚĆ WZGLĘDNA U	CIŚNIENIE ATMOSFERYCZNE P_o	ZACHMURZENIE N	N_h	h	WIATR dd	v	WIDZIALNOŚĆ V	POGODA ww	W	OPAD R
1	8.0	6.0	9.4	87	1031.4	3	0	9	00	00	98	02	0	–
2	10.0	7.3	10.2	83	1027.4	6	0	9	24	02	97	02	2	–
3	9.0	6.5	9.6	84	1025.5	0	0	9	00	00	97	01	0	–
4	9.6	7.7	10.5	88	1020.0	0	0	9	00	00	97	02	0	–
5	13.7	11.3	13.4	85	1015.1	6	6	9	21	02	96	10	1	–
6	12.5	10.4	12.6	87	1011.1	5	2	9	25	02	97	01	2	–
7	9.4	9.0	11.5	97	1011.6	8	8	5	06	02	97	02	6	8.6
8	13.8	11.4	13.5	85	1010.0	6	3	5	27	06	96	10	2	–
9	9.8	8.8	11.3	93	1011.1	8	8	5	99	01	95	10	6	1.0
10	8.5	7.9	10.6	96	1009.0	8	7	2	28	06	94	61	6	2.6
11	5.3	4.6	8.5	95	1013.0	0	0	9	29	01	96	10	1	–
12	10.1	6.2	9.5	77	1012.0	8	8	5	35	02	96	10	2	–
13	8.3	7.0	10.0	92	1019.4	8	8	5	08	01	96	10	1	–
14	8.4	7.8	10.6	96	1025.7	0	0	9	06	03	95	10	0	–
15	12.6	11.5	13.5	93	1026.4	0	0	9	05	02	97	02	0	–
16	11.3	9.1	11.6	86	1026.9	0	0	9	04	04	97	02	0	–
17	11.7	7.8	10.6	77	1025.6	0	0	9	04	04	98	02	0	–
18	11.2	10.0	12.3	92	1021.9	0	0	9	00	00	97	02	0	–
19	8.0	6.7	9.8	92	1018.2	0	0	9	03	02	97	02	0	–
20	9.1	8.3	10.9	95	1015.9	0	0	9	00	00	97	02	1	–
21	10.6	8.4	11.0	86	1020.5	8	8	5	27	02	95	10	6	0.2
22	5.5	4.3	8.3	92	1022.5	3	0	9	00	00	96	10	1	–
23	7.8	6.9	10.0	94	1019.2	0	0	9	00	00	96	10	0	–
24	15.5	13.4	15.3	87	1016.8	8	8	5	25	04	96	10	1	–
25	5.5	5.3	8.9	98	1024.6	0	0	9	25	01	95	10	0	–
26	8.0	6.5	9.7	90	1017.9	3	3	9	05	02	96	10	0	–
27	8.8	8.6	11.2	99	1008.1	5	5	4	00	00	95	10	6	0.6
28	10.2	9.2	11.6	93	1008.3	8	6	3	29	04	96	21	6	4.8
29	6.4	5.0	8.7	91	1014.7	8	8	5	30	04	97	02	6	0.0
30	5.4	4.5	8.4	94	1010.3	8	5	3	28	05	97	61	6	27.9
31	6.8	5.5	9.0	91	1012.3	8	5	3	24	03	95	61	6	0.7

Godz. 07

DNI	TEMPERATURA POWIETRZA T	TEMPERATURA PUNKTU ROSY T_d	PRĘŻNOŚĆ PARY WODNEJ e	WILGOTNOŚĆ WZGLĘDNA U	CIŚNIENIE ATMOSFERYCZNE P_o	ZACHMURZENIE N	N_h	h	WIATR dd	v	WIDZIALNOŚĆ V	POGODA ww	W	OPAD R
1	9.2	7.3	10.2	88	1031.7	5	0	9	00	00	96	10	1	–
2	11.9	8.9	11.4	82	1026.4	5	0	9	23	03	96	10	2	–
3	10.4	7.0	10.0	80	1024.9	0	0	9	00	00	96	10	0	–
4	13.7	10.5	12.7	81	1018.3	1	0	9	00	00	96	10	0	–
5	15.9	11.9	13.9	77	1012.2	4	2	5	33	01	96	10	6	0.2
6	16.1	11.1	13.2	72	1010.1	7	7	9	27	02	98	02	2	–
7	10.1	9.7	12.0	97	1009.9	8	8	3	07	05	95	60	2	0.8
8	12.2	8.8	11.3	80	1011.5	7	7	5	29	02	96	10	2	–
9	9.8	9.4	11.8	97	1008.8	8	8	4	22	02	94	61	2	4.2
10	8.6	7.6	10.4	93	1011.6	8	8	2	26	05	95	21	6	0.9
11	7.3	7.1	10.1	99	1012.3	6	0	9	00	00	95	28	1	–
12	9.9	5.1	8.8	72	1013.6	7	5	6	99	01	96	10	2	–
13	9.4	7.3	10.2	87	1021.5	3	2	6	07	03	96	10	1	–
14	10.0	10.0	12.3	100	1027.2	9	9	.	00	00	92	45	0	–
15	14.6	12.6	14.6	88	1026.8	1	1	6	06	03	96	10	0	–
16	13.6	9.7	12.1	77	1027.3	0	0	9	08	05	97	02	0	–
17	13.6	7.6	10.4	67	1025.8	2	1	9	06	03	97	02	0	–
18	13.1	9.8	12.1	80	1021.4	0	0	9	21	03	97	02	0	–
19	13.0	8.2	10.9	73	1017.0	5	5	9	06	03	96	10	1	–
20	13.5	10.7	12.8	83	1015.2	6	2	6	22	03	96	10	1	–
21	11.0	8.2	10.8	83	1021.7	6	6	5	01	02	96	10	1	–
22	10.2	5.9	9.3	75	1022.3	3	0	9	00	00	96	10	1	–
23	11.7	8.3	10.9	80	1018.2	5	1	9	02	01	96	10	1	–
24	9.8	8.8	11.3	93	1021.6	8	5	5	29	03	96	63	8	4.0
25	8.6	7.3	10.2	92	1025.0	1	0	9	20	01	95	10	0	–
26	10.9	10.3	12.5	96	1015.9	8	3	6	21	02	95	61	1	2.6
27	10.0	9.2	11.6	95	1006.6	8	8	4	22	02	95	61	6	2.0
28	8.1	7.0	10.0	93	1010.4	8	8	4	28	07	96	60	2	0.0
29	4.9	3.5	7.8	90	1015.1	8	8	4	31	05	97	02	6	0.1
30	4.9	4.2	8.2	95	1009.9	8	5	3	25	07	96	61	6	34.0
31	4.2	2.2	7.2	87	1013.8	8	5	5	24	06	97	02	6	0.3

Godz. 13

1	19.5	7.2	10.2	45	1028.6	6	1	6	20	03	97	02	2	–
2	21.8	1.0	6.6	25	1024.8	3	0	9	33	05	97	03	1	–
3	22.8	5.1	8.8	32	1021.2	0	0	9	00	00	97	02	0	–
4	25.7	8.2	10.9	33	1014.8	5	5	5	25	08	97	03	1	–
5	22.9	11.0	13.1	47	1009.4	7	3	5	26	09	98	03	1	–
6	20.7	10.3	12.5	51	1008.5	8	5	6	27	03	98	03	2	–
7	17.8	14.2	16.2	79	1006.9	8	5	5	06	05	95	10	6	–
8	15.2	10.3	12.5	72	1011.0	8	8	5	33	04	97	02	2	–
9	12.2	10.9	13.0	92	1006.8	8	8	2	25	08	94	10	6	0.0
10	12.4	7.0	10.0	70	1012.7	8	8	5	25	07	97	03	2	–
11	14.4	8.3	10.9	67	1010.2	6	4	6	05	01	96	05	2	–
12	13.5	6.0	9.3	60	1014.8	7	6	6	00	00	97	02	2	–
13	16.5	9.2	11.6	62	1022.0	7	7	5	06	04	97	02	1	–
14	21.4	13.5	15.5	61	1025.9	3	3	5	08	04	97	03	4	–
15	23.8	13.4	15.4	52	1024.9	1	1	6	06	06	96	05	0	–
16	21.9	12.5	14.5	55	1025.9	1	1	6	07	06	98	03	0	–
17	21.8	10.4	12.6	48	1023.9	2	2	5	06	03	97	02	0	–
18	22.0	5.9	9.3	35	1018.2	3	2	6	09	07	97	03	0	–
19	19.3	9.4	11.8	53	1015.3	5	4	6	08	03	97	03	2	–
20	20.2	9.9	12.2	51	1014.5	6	2	6	25	05	96	05	1	–
21	17.2	2.6	7.4	38	1020.8	5	4	5	35	03	97	01	2	–
22	20.1	5.4	9.0	38	1019.9	5	5	6	24	06	97	02	1	–
23	23.8	10.1	12.4	42	1015.4	5	5	6	23	02	97	03	1	–
24	11.2	8.4	11.0	83	1023.5	8	5	5	00	00	97	61	6	4.2
25	17.3	4.6	8.4	43	1022.6	3	3	6	10	03	97	02	1	–
26	14.7	11.0	13.1	78	1011.0	8	5	4	14	03	97	03	8	5.3
27	12.2	10.1	12.3	87	1006.7	8	4	4	29	02	96	10	6	0.4
28	9.4	6.9	9.9	84	1012.3	8	8	4	26	04	97	02	6	0.1
29	5.3	4.6	8.5	95	1014.7	8	6	4	32	06	97	63	6	7.2
30	5.7	4.5	8.4	92	1011.3	8	4	4	26	07	96	61	6	14.2
31	8.4	3.0	7.6	69	1015.1	8	8	5	28	05	97	03	2	–

Godz. 19

1	16.6	9.1	11.6	61	1026.8	7	1	9	99	01	97	02	2	–
2	16.5	5.9	9.2	49	1024.2	2	0	9	35	03	97	02	0	–
3	18.9	9.3	11.7	54	1018.9	0	0	9	17	01	97	02	0	–
4	19.7	12.5	14.4	63	1012.8	3	2	5	26	03	97	03	1	–
5	18.8	14.0	16.0	74	1010.2	7	1	6	25	04	98	01	2	–
6	10.4	9.0	11.5	91	1011.2	8	6	5	33	02	96	61	6	1.9
7	18.2	15.1	17.2	82	1006.4	7	4	5	30	02	95	10	2	–
8	11.8	8.6	11.2	81	1011.8	8	8	5	31	03	97	02	2	–
9	10.4	10.0	12.3	97	1007.7	8	7	2	25	06	94	60	2	0.8
10	11.0	7.5	10.4	79	1012.9	7	7	9	24	02	96	10	2	–
11	11.8	7.5	10.4	75	1010.4	7	7	6	34	05	96	05	2	–
12	11.8	8.6	11.2	81	1016.7	2	2	6	04	04	97	02	1	–
13	15.0	11.3	13.4	78	1022.9	1	1	5	08	02	97	02	1	–
14	18.7	14.4	16.4	76	1025.5	0	0	9	05	03	97	02	0	–
15	19.9	12.3	14.3	62	1025.0	1	1	9	07	05	98	03	0	–
16	18.5	11.4	13.5	63	1024.9	3	1	6	06	04	98	03	0	–
17	19.2	13.1	15.0	68	1021.6	2	1	6	06	02	97	01	0	–
18	18.3	6.8	9.9	47	1016.7	1	0	9	09	05	97	02	0	–
19	16.8	10.0	12.3	64	1015.0	5	5	9	17	02	97	01	2	–
20	14.5	11.3	13.4	81	1016.1	7	3	9	25	01	96	10	9	0.6
21	14.2	8.3	10.9	67	1021.0	4	4	6	09	01	97	02	1	–
22	17.8	10.4	12.6	62	1018.7	0	0	9	24	01	98	01	1	–
23	18.8	14.2	16.2	74	1015.4	6	3	5	25	03	97	01	9	0.0
24	13.2	8.0	10.7	71	1022.7	3	3	6	20	01	97	01	6	0.2
25	14.1	7.2	10.2	63	1019.9	0	0	9	06	05	97	02	0	–
26	10.8	9.6	12.0	92	1008.9	8	5	5	17	02	97	61	8	4.3
27	10.7	9.1	11.6	90	1007.4	7	6	5	27	04	96	10	2	–
28	8.3	7.2	10.2	93	1014.3	8	8	4	31	03	96	60	2	0.1
29	4.9	4.0	8.1	94	1012.8	8	8	4	29	06	97	61	6	9.8
30	7.3	5.8	9.2	90	1012.4	8	4	4	28	04	97	61	6	4.1
31	8.6	6.0	9.3	84	1015.4	8	3	5	26	02	96	10	6	0.0

Godz. 01

DNI	TEMPERATURA POWIETRZA T	TEMPERATURA PUNKTU ROSY T_d	PRĘŻNOŚĆ PARY WODNEJ e	WILGOTNOŚĆ WZGLĘDNA U	CIŚNIENIE ATMOSFERYCZNE P_o	ZACHMURZENIE N	N_h	h	WIATR dd	v	WIDZIALNOŚĆ V	POGODA ww	W	OPAD R
1	5.3	4.3	8.3	94	.	2	1	6	00	00	98	01	1	-
2	6.4	4.8	8.6	89	.	6	0	9	00	00	98	01	1	-
3	4.2	2.5	7.3	88	.	0	0	9	00	00	98	02	0	-
4	6.8	3.9	8.1	82	.	0	0	9	00	00	98	02	0	-
5	8.6	6.8	9.9	89	.	1	1	7	18	01	99	02	0	-
6	15.0	8.0	10.7	63	.	8	2	6	29	04	98	01	2	-
7	7.5	7.3	10.2	99	.	8	8	3	04	01	96	10	8	2.7
8	10.7	4.8	8.6	68	.	7	7	9	00	00	98	03	1	-
9	8.7	8.3	10.9	97	.	8	8	2	00	00	96	20	5	0.3
10	7.3	6.1	9.4	92	.	8	5	4	25	01	96	61	8	9.1
11	5.3	4.8	8.6	96	.	7	5	6	00	00	98	03	1	-
12	6.9	6.5	9.6	97	.	8	8	4	00	00	95	21	6	20.3
13	2.0	1.5	6.8	96	.	0	0	9	00	00	97	02	0	-
14	4.0	3.8	8.0	98	.	0	0	9	00	00	96	10	0	-
15	7.8	7.3	10.2	97	.	0	0	9	00	00	98	02	0	-
16	7.7	7.1	10.1	97	.	0	0	9	00	00	98	02	0	-
17	6.4	6.0	9.3	97	.	0	0	9	00	00	99	02	1	-
18	5.6	4.8	8.6	95	.	0	0	9	00	00	99	02	1	-
19	4.6	2.8	7.5	88	.	1	1	6	00	00	99	03	0	-
20	7.5	6.5	9.7	94	.	7	7	4	00	00	98	02	1	-
21	7.5	7.1	10.1	97	.	8	8	5	18	01	97	80	2	5.5
22	3.0	1.9	7.0	92	.	0	0	9	00	00	98	02	1	-
23	4.3	3.8	8.0	97	.	0	0	9	00	00	99	02	1	-
24	11.3	10.9	13.0	97	.	8	8	6	00	00	98	03	1	-
25	0.9	0.6	6.4	98	.	0	0	9	00	00	99	02	0	-
26	4.3	3.8	8.0	96	.	0	0	9	20	01	98	02	1	-
27	5.5	5.3	8.9	98	.	7	7	5	00	00	96	10	6	0.8
28	5.9	5.3	8.9	96	.	8	8	4	00	00	96	63	8	2.8
29	3.5	3.0	7.6	97	.	8	8	4	29	02	96	61	5	2.6
30	0.4	0.1	6.2	98	.	8	8	3	36	03	95	73	8	16.4
31	2.2	1.7	6.9	96	.	8	4	4	27	01	97	21	5	3.7

Godz. 07

DNI	TEMPERATURA POWIETRZA T	TEMPERATURA PUNKTU ROSY T_d	PRĘŻNOŚĆ PARY WODNEJ e	WILGOTNOŚĆ WZGLĘDNA U	CIŚNIENIE ATMOSFERYCZNE P_o	ZACHMURZENIE N	N_h	h	WIATR dd	v	WIDZIALNOŚĆ V	POGODA ww	W	OPAD R
1	6.7	4.8	8.6	88	.	6	0	9	00	00	99	03	1	-
2	9.5	5.0	8.7	74	.	6	0	9	14	02	99	03	1	-
3	9.5	- 0.2	6.0	51	.	0	0	9	00	00	99	02	0	-
4	13.2	5.3	8.9	59	.	1	0	9	00	00	99	02	0	-
5	12.3	8.2	10.9	76	.	1	1	6	16	01	98	02	0	-
6	13.8	8.1	10.8	68	.	7	7	9	16	01	99	02	2	-
7	10.3	8.6	11.2	89	.	5	3	9	00	00	99	03	4	-
8	11.4	8.5	11.1	83	.	7	7	4	04	02	97	03	2	-
9	9.5	9.2	11.6	97	.	8	8	3	00	00	97	80	2	0.8
10	6.9	6.2	9.5	95	.	6	6	4	20	01	97	21	6	1.7
11	7.0	5.6	9.1	91	.	8	8	4	00	00	97	02	2	-
12	7.0	6.5	9.7	97	.	8	8	2	00	00	94	10	2	-
13	5.3	4.4	8.4	95	.	0	0	9	00	00	97	01	1	-
14	8.6	5.9	9.3	83	.	0	0	9	00	00	99	02	0	-
15	13.0	10.0	12.3	82	.	1	1	6	00	00	98	03	0	-
16	14.0	8.8	11.3	70	.	1	1	6	00	00	99	02	0	-
17	11.9	5.8	9.2	66	.	2	1	6	00	00	99	03	0	-
18	10.4	5.8	9.2	73	.	2	1	6	00	00	99	02	1	-
19	11.0	5.5	9.0	69	.	2	2	7	04	01	99	03	0	-
20	10.1	5.9	9.3	76	.	7	7	6	22	02	98	01	8	0.4
21	6.7	4.3	8.3	85	.	7	7	5	04	01	97	01	8	1.5
22	9.3	2.6	7.4	63	.	1	1	6	00	00	99	02	0	-
23	11.1	6.1	9.4	71	.	6	0	9	00	00	99	03	1	-
24	7.6	6.2	9.5	91	.	8	8	5	00	00	96	81	2	6.2
25	6.0	4.3	8.3	89	.	1	1	6	00	00	99	03	0	-
26	7.9	5.5	9.0	84	.	8	5	5	04	01	97	80	1	0.1
27	6.9	6.5	9.6	97	.	8	8	3	00	00	96	21	6	2.9
28	5.8	5.0	8.7	95	.	8	6	3	36	02	96	60	6	22.2
29	0.8	0.5	6.3	98	.	8	8	4	00	00	96	73	6	7.1
30	0.5	0.2	6.2	98	.	8	8	0	25	02	95	73	7	15.4
31	2.1	- 3.0	4.9	69	.	8	1	6	27	03	98	01	2	-

Godz. 13

1	15.5	4.6	8.5	49	.	5	1	7	09	03	99	02	2	-
2	17.7	5.0	8.7	43	.	3	1	6	02	03	99	03	1	-
3	20.6	1.5	6.8	27	.	1	1	7	36	01	99	02	0	-
4	21.5	4.6	8.5	33	.	2	2	7	34	03	99	03	0	-
5	22.0	2.3	7.2	27	.	6	1	6	18	05	99	01	1	-
6	19.7	7.5	10.4	46	.	7	7	6	22	04	98	02	2	-
7	19.5	4.4	8.4	37	.	7	6	6	18	08	99	03	2	-
8	15.4	10.7	12.9	74	.	5	5	5	36	01	98	01	2	-
9	14.3	10.1	12.4	76	.	7	7	4	32	03	98	80	2	0.2
10	12.1	1.2	6.7	47	.	5	5	6	29	04	98	01	6	0.0
11	9.5	6.8	9.9	84	.	8	8	5	02	01	97	02	6	0.0
12	10.7	6.8	9.9	77	.	6	6	4	09	02	97	01	2	-
13	14.0	6.1	9.4	59	.	2	2	6	36	04	98	03	0	-
14	19.1	9.3	11.7	52	.	3	3	6	07	02	98	01	0	-
15	20.9	6.4	9.6	39	.	3	2	6	04	04	99	01	1	-
16	19.5	5.8	9.2	41	.	6	5	6	27	01	99	01	1	-
17	18.6	5.8	9.2	43	.	5	4	6	04	03	99	01	1	-
18	20.1	1.2	6.7	29	.	4	3	7	07	03	99	02	1	-
19	15.3	4.3	8.3	47	.	7	6	6	02	01	99	25	1	0.9
20	17.3	5.0	8.7	44	.	6	4	6	34	01	99	03	8	0.0
21	12.0	3.2	7.7	55	.	5	5	5	07	02	98	01	2	-
22	14.2	3.8	8.0	49	.	7	7	6	27	02	98	02	1	-
23	20.1	7.8	10.6	45	.	4	2	6	34	05	99	01	1	-
24	7.0	6.2	9.5	95	.	8	8	4	04	01	96	80	8	7.7
25	13.7	3.2	7.7	49	.	4	4	6	04	03	98	02	0	-
26	10.5	7.1	10.1	80	.	8	5	6	11	01	97	60	8	2.1
27	7.2	5.8	9.2	91	.	8	8	5	29	01	97	80	8	5.4
28	6.3	3.4	7.8	82	.	8	8	4	29	03	97	02	6	0.3
29	0.5	0.2	6.2	98	.	8	8	2	00	00	94	75	7	21.5
30	1.5	0.6	6.4	93	.	8	8	3	27	02	95	68	7	6.4
31	3.8	0.8	6.5	81	.	8	8	5	32	01	97	02	7	0.0

Godz. 19

1	12.9	6.5	9.7	65	.	7	1	7	00	00	98	02	2	-
2	12.5	5.5	9.0	62	.	2	0	9	00	00	98	02	0	-
3	15.5	5.5	9.0	52	.	0	0	9	00	00	99	02	0	-
4	16.9	7.4	10.3	54	.	3	1	6	32	01	99	02	0	-
5	16.8	7.5	10.4	55	.	8	5	6	27	04	99	03	2	-
6	13.9	10.9	13.0	82	.	7	7	5	22	01	97	25	2	0.0
7	16.7	4.6	8.5	45	.	6	2	6	00	00	99	01	2	-
8	9.3	8.8	11.3	97	.	8	8	1	00	00	96	50	2	0.0
9	9.5	9.1	11.6	97	.	8	8	4	00	00	96	91	9	23.6
10	9.4	3.8	8.0	68	.	3	3	5	27	01	98	01	1	-
11	8.1	7.4	10.3	95	.	8	8	3	36	01	96	63	8	1.5
12	10.3	6.2	9.5	76	.	2	2	4	00	00	97	01	1	-
13	12.2	8.2	10.9	77	.	1	1	5	04	01	98	01	0	-
14	16.7	10.9	13.0	68	.	2	2	7	00	00	98	01	1	-
15	17.1	9.3	11.7	60	.	4	4	6	00	00	99	01	1	-
16	15.3	9.8	12.1	70	.	6	6	6	27	02	99	02	9	0.0
17	14.5	6.5	9.7	59	.	4	3	6	18	02	99	01	8	0.0
18	13.6	5.3	8.9	57	.	2	1	7	00	00	99	01	0	-
19	11.9	8.0	10.7	77	.	7	4	6	00	00	99	25	2	1.9
20	8.6	7.7	10.5	94	.	7	7	6	14	02	99	25	2	4.6
21	10.3	3.6	7.9	63	.	6	4	6	04	01	98	02	2	-
22	13.7	6.2	9.5	61	.	5	4	7	00	00	98	01	2	-
23	13.1	11.8	13.8	92	.	7	5	6	00	00	99	29	8	3.8
24	7.0	5.0	8.7	86	.	4	3	9	11	01	99	01	8	0.8
25	12.9	5.3	8.9	59	.	3	3	6	04	01	98	03	1	-
26	7.9	6.5	9.7	91	.	8	5	5	00	00	96	61	2	1.4
27	6.7	5.8	9.2	94	.	8	8	5	34	02	97	02	8	0.5
28	4.8	4.3	8.3	97	.	8	8	2	29	01	96	51	8	0.3
29	0.3	0.0	6.1	98	.	8	8	2	00	00	94	73	7	11.1
30	1.8	1.3	6.7	96	.	8	6	4	27	03	96	53	7	2.7
31	3.3	1.0	6.6	86	.	8	8	5	22	01	98	20	2	0.0

Godz. 01

DNI	TEMPERATURA POWIETRZA T	TEMPERATURA PUNKTU ROSY T_d	PRĘŻNOŚĆ PARY WODNEJ e	WILGOTNOŚĆ WZGLĘDNA U	CIŚNIENIE ATMOSFERYCZNE P_o	ZACHMURZENIE N	N_h	h	WIATR dd	v	WIDZIALNOŚĆ V	POGODA ww	W	OPAD R
1	0.2	0.2	6.2	100	.	9	9	.	02	06	90	45	4	-
2	2.5	0.4	6.3	87	.	7	2	9	36	05	97	03	2	-
3	5.0	- 8.6	3.2	37	.	1	0	9	03	05	99	02	0	-
4	6.3	- 6.0	3.9	42	.	0	0	9	13	08	99	02	0	-
5	5.9	3.4	7.8	84	.	2	1	4	18	10	98	01	1	-
6	6.0	3.9	8.1	87	.	8	6	4	20	12	98	03	2	-
7	4.2	4.0	8.1	98	.	8	8	.	20	18	97	41	8	1.7
8	4.9	0.2	6.2	72	.	7	2	5	18	07	98	03	2	-
9	3.6	3.1	7.6	97	.	8	7	.	13	09	98	80	4	0.0
10	1.2	1.2	6.7	100	.	9	9	.	00	00	90	45	8	6.7
11	- 0.7	- 0.8	5.8	99	.	8	5	.	20	07	98	41	2	-
12	0.2	0.2	6.2	100	.	9	9	.	04	07	90	51	8	19.8
13	2.1	-18.6	1.4	20	.	0	0	9	32	04	99	02	1	-
14	4.5	- 4.4	4.4	57	.	0	0	9	04	03	98	02	0	-
15	6.3	4.6	8.5	88	.	1	1	4	17	01	98	03	1	-
16	6.1	3.2	7.7	82	.	1	0	9	20	01	98	01	0	-
17	5.0	- 6.7	3.7	42	.	0	0	9	17	07	99	02	8	0.4
18	3.8	- 4.7	4.3	53	.	2	1	9	16	10	99	01	1	-
19	2.8	- 2.2	5.2	69	.	2	1	4	16	08	98	02	0	-
20	3.6	0.0	6.1	76	.	6	4	6	20	03	99	03	1	-
21	- 0.5	- 0.5	5.9	100	.	9	9	.	29	03	90	77	8	2.7
22	- 1.5	- 2.2	5.2	95	.	0	0	9	01	03	98	01	1	-
23	2.5	0.4	6.3	87	.	0	0	9	18	11	98	02	1	-
24	6.2	5.6	9.1	96	.	8	8	0	24	01	98	03	8	0.0
25	- 2.3	- 4.7	4.3	82	.	1	1	.	02	08	98	02	0	-
26	0.7	0.7	6.4	100	.	2	2	.	17	10	98	41	1	-
27	- 0.5	- 1.1	5.6	96	.	7	7	3	25	02	98	02	7	0.8
28	- 1.6	- 1.8	5.3	98	.	9	9	.	34	04	90	79	4	3.4
29	- 3.5	- 3.9	4.6	97	.	9	9	.	36	09	90	67	5	6.3
30	- 5.7	- 6.4	3.8	95	.	9	9	.	36	11	90	77	8	21.7
31	- 4.4	- 5.0	4.2	96	.	9	9	.	35	06	90	77	4	9.7

Godz. 13

DNI	T	T_d	e	U	P_o	N	N_h	h	dd	v	V	ww	W	R
1	5.7	0.6	6.4	70	.	6	1	4	02	01	98	02	2	-
2	6.5	- 0.2	6.0	62	.	3	1	3	01	04	99	03	1	-
3	9.0	- 1.4	5.5	48	.	1	1	4	35	03	99	02	0	-
4	11.1	- 0.7	5.8	44	.	3	3	6	27	02	99	03	0	-
5	10.7	- 2.4	5.1	40	.	7	2	4	22	10	99	03	1	-
6	7.7	3.2	7.7	74	.	7	7	4	19	09	98	02	2	-
7	6.9	2.1	7.1	71	.	7	7	5	21	11	99	03	1	-
8	8.8	0.4	6.3	55	.	6	6	.	18	11	98	03	2	-
9	5.7	4.3	8.3	90	.	7	7	.	15	03	97	87	4	1.6
10	- 0.3	- 1.2	5.6	94	.	6	6	4	18	06	98	02	7	0.4
11	2.2	2.2	7.2	100	.	9	9	.	11	01	91	87	7	0.1
12	2.2	1.9	7.0	98	.	7	7	.	27	05	98	41	1	-
13	5.6	4.1	8.2	90	.	7	7	.	07	02	96	41	1	-
14	8.3	5.9	9.3	85	.	7	7	2	03	02	98	02	1	-
15	10.2	3.9	8.1	65	.	6	5	4	02	05	98	29	1	-
16	7.8	5.1	8.8	83	.	7	7	3	00	00	98	27	1	0.1
17	8.3	3.0	7.6	70	.	7	7	5	08	01	99	02	1	-
18	8.0	- 0.4	6.0	56	.	5	4	5	15	07	99	03	1	-
19	5.4	2.4	7.3	81	.	7	7	4	00	00	98	27	2	0.4
20	5.4	1.0	6.6	74	.	7	7	2	27	03	98	16	8	0.4
21	1.0	1.0	6.6	100	.	8	8	.	01	02	94	41	4	-
22	3.6	0.0	6.1	76	.	7	7	4	00	00	98	03	1	-
23	9.4	3.8	8.0	68	.	7	6	4	36	04	98	01	2	-
24	- 0.4	- 0.4	5.9	100	.	9	9	.	08	06	90	51	8	11.7
25	4.0	2.1	7.1	87	.	6	6	4	24	03	98	02	1	-
26	0.0	0.0	6.1	100	.	9	9	.	20	06	90	77	8	4.4
27	- 0.2	- 0.2	6.0	100	.	9	9	.	00	00	91	85	4	5.9
28	- 1.9	- 2.1	5.2	98	.	9	9	.	36	06	90	49	7	2.7
29	- 5.8	- 6.5	3.7	95	.	9	9	.	36	14	90	77	4	31.3
30	- 3.7	- 4.2	4.5	97	.	9	9	.	36	07	90	71	4	17.0
31	- 1.4	- 1.6	5.4	99	.	9	9	.	36	05	90	45	4	-

Godz. 07

DNI	T	T_d	e	U	P_o	N	N_h	h	dd	v	V	ww	W	R
1	0.5	- 0.5	5.9	94	.	6	1	.	02	06	98	03	4	-
2	3.0	- 0.2	6.0	80	.	5	0	9	01	07	99	03	1	-
3	7.3	- 9.0	3.1	29	.	1	0	9	02	04	99	02	0	-
4	6.1	- 3.5	4.7	49	.	1	0	9	24	06	99	02	0	-
5	6.9	1.7	6.9	69	.	2	1	4	16	06	98	01	1	-
6	6.8	1.2	6.7	68	.	7	4	5	20	03	99	03	2	-
7	4.0	- 0.5	5.9	73	.	3	1	4	18	16	99	03	1	-
8	6.6	- 2.7	5.0	52	.	6	1	5	15	11	98	02	2	-
9	2.6	2.6	7.4	100	.	9	9	.	16	07	90	80	4	0.4
10	- 0.6	- 0.7	5.8	99	.	9	9	.	15	03	90	77	4	2.8
11	0.7	0.7	6.4	100	.	7	7	1	14	03	98	03	2	-
12	1.2	- 1.7	5.4	80	.	2	0	9	36	02	99	03	5	1.9
13	3.4	-14.7	1.9	25	.	0	0	9	02	06	99	02	0	-
14	6.0	- 0.7	5.8	62	.	1	1	9	00	00	99	03	0	-
15	6.9	5.0	8.7	87	.	3	3	4	03	02	98	03	0	-
16	6.2	2.8	7.5	79	.	2	2	4	00	00	99	03	0	-
17	6.0	- 4.7	4.3	46	.	1	1	.	00	00	99	03	0	-
18	4.4	- 1.4	5.5	67	.	4	1	5	11	09	99	03	1	-
19	3.3	- 2.2	5.2	67	.	6	5	5	14	03	99	03	1	-
20	1.4	0.8	6.5	96	.	8	8	.	18	05	98	27	2	2.2
21	- 1.2	- 1.4	5.5	99	.	9	9	.	36	03	90	49	7	3.7
22	0.4	- 2.2	5.2	83	.	5	2	4	01	04	98	03	1	-
23	3.3	1.0	6.6	86	.	6	0	9	15	05	98	03	1	-
24	- 0.8	- 0.9	5.7	99	.	8	8	.	02	02	97	81	4	7.2
25	- 1.4	- 4.4	4.4	80	.	1	0	9	03	04	98	03	0	-
26	0.0	0.0	6.1	100	.	9	9	.	16	10	90	85	7	1.0
27	- 0.6	- 0.7	5.8	99	.	9	9	.	19	03	91	77	8	3.1
28	- 1.7	- 1.9	5.3	98	.	9	9	.	36	07	90	73	4	24.4
29	- 5.5	- 6.2	3.8	95	.	9	9	.	36	12	90	77	6	13.4
30	- 5.5	- 6.2	3.8	95	.	9	9	.	36	11	90	77	4	21.6
31	- 5.1	- 6.1	3.9	93	.	8	8	4	35	07	99	03	7	0.7

Godz. 19

DNI	T	T_d	e	U	P_o	N	N_h	h	dd	v	V	ww	W	R
1	3.7	2.1	7.1	89	.	8	6	3	36	05	97	03	2	-
2	5.2	1.7	6.9	78	.	2	0	9	36	08	98	02	0	-
3	8.2	- 1.7	5.4	50	.	1	0	9	35	05	98	02	0	-
4	7.5	2.5	7.3	70	.	5	2	5	16	06	98	02	1	-
5	7.0	2.5	7.3	73	.	8	6	4	25	09	98	03	2	-
6	6.0	5.8	9.2	98	.	9	9	.	20	12	90	47	8	0.7
7	5.7	0.6	6.4	70	.	6	2	5	18	08	98	02	2	-
8	4.9	3.9	8.1	93	.	7	2	4	14	06	98	25	2	0.0
9	1.2	1.2	6.7	100	.	8	8	.	16	03	96	91	4	14.2
10	- 0.1	- 0.9	5.7	94	.	5	4	.	18	05	97	41	2	-
11	0.3	0.3	6.2	100	.	9	9	.	02	06	90	88	4	2.2
12	2.5	- 0.5	5.9	81	.	6	2	.	26	06	98	03	2	-
13	4.6	4.1	8.2	97	.	3	3	.	18	05	98	41	4	-
14	7.6	5.0	8.7	83	.	2	2	4	10	03	98	01	1	-
15	7.1	4.6	8.5	85	.	4	3	4	21	01	98	01	9	-
16	5.6	5.6	9.1	100	.	7	7	.	17	06	97	80	9	4.7
17	3.4	2.9	7.5	97	.	6	6	2	18	06	98	27	9	6.8
18	4.5	- 3.0	4.9	59	.	2	2	5	15	06	98	01	1	-
19	3.2	2.6	7.4	96	.	7	6	1	20	05	98	01	8	3.9
20	0.9	0.2	6.2	96	.	7	6	.	27	07	98	28	9	7.5
21	- 0.2	- 0.5	5.9	98	.	6	5	2	01	04	98	01	2	-
22	4.1	1.2	6.7	82	.	6	6	5	00	00	98	01	2	-
23	6.8	3.0	7.6	77	.	7	5	2	04	03	99	29	8	0.1
24	- 2.2	- 3.1	4.9	94	.	6	5	3	02	07	98	01	7	1.5
25	2.9	1.2	6.7	89	.	6	6	4	22	05	97	01	2	-
26	- 0.4	- 0.4	5.9	100	.	9	9	.	16	08	90	71	4	2.2
27	- 0.5	- 0.5	5.9	100	.	9	9	.	34	04	90	45	8	0.3
28	- 2.1	- 2.4	5.1	98	.	9	9	.	36	09	90	57	7	0.6
29	- 5.6	- 6.3	3.8	95	.	9	9	.	36	13	90	77	8	22.0
30	- 3.4	- 3.8	4.6	97	.	9	9	.	02	08	90	77	4	5.5
31	- 3.6	- 4.1	4.5	97	.	9	9	.	35	06	90	71	5	0.5

Blank page retained for pagination

WIELKOŚĆ ZACHMURZENIA

N	Wielkość zachmurzenia
0	Niebo bezchmurne
1	1/8 lub mniej, lecz nie 0/8
2	2/8
3	3/8
4	4/8
5	5/8
6	6/8
7	7/8 lub więcej, lecz nie 8/8
8	8/8
9	niebo niewidoczne lub wielkość zachmurzenia nie może być określona

WYSOKOŚĆ PODSTAWY CHMUR

h	Wysokość
0	od 0 do 50 m
1	od 50 do 100 m
2	od 100 do 200 m
3	od 200 do 300 m
4	od 300 do 600 m
5	od 600 do 1000 m
6	od 1000 do 1500 m
7	od 1500 do 2000 m
8	od 2000 do 2500 m
9	2500 m i powyżej lub brak chmur;
•	wysokość podstawy chmur nieznana lub podstawa chmur poniżej a wierzchołki powyżej poziomu stacji

KIERUNEK WIATRU

dd	Kierunek w stopniach	Kierunek według wiatromierza Wilda
00	Cisza	
01	5 - 14	
02	15 - 24	NNE
03	25 - 34	
04	35 - 44	NE
07	65 - 74	ENE
09	85 - 94	E
11	105 - 114	ESE
14	135 - 144	SE
16	155 - 165	SSE
18	175 - 184	S
20	195 - 204	SSW
22	215 - 224	SW
25	245 - 254	WSW
27	265 - 274	W
29	285 - 294	WNW
32	315 - 324	NW
34	325 - 344	NNW
36	355 - 4	N
99	kierunek zmienny	

WIDZIALNOŚĆ

V	Widzialność pozioma
0	Poniżej 50 m
1	od 50 m do 200 m
2	od 200 m do 500 m
3	od 500 m do 1 km
4	od 1 km do 2 km
5	od 2 km do 4 km
6	od 4 km do 10 km
7	od 10 km do 20 km
8	od 20 km do 50 km
9	50 km lub więcej

POGODA ZA OKRES UBIEGŁYCH SZEŚCIU GODZIN

W	Charakterystyka pogody
0	Chmury pokrywały połowę lub mniej niż połowę nieba w ciągu całego rozważanego okresu
1	Chmury pokrywały ponad połowę nieba w ciągu części rozważanego okresu i połowę lub mniej niż połowę nieba przez pozostałą część okresu
2	Chmury pokrywały ponad połowę nieba w ciągu całego rozważanego okresu
3	Wichura pyłowa, wichura piaskowa lub zamieć śnieżna
4	Mgła, mgła lodowa lub gęste zmętnienie obniżające widzialność poniżej 1000 m
5	Mżawka
6	Deszcz jednostajny
7	Śnieg lub śnieg z deszczem, jednostajny
8	Opady przelotne
9	Burza (z opadem lub bez opadu)

POGODA W CHWILI OBSERWACJI

ww = 00 - 09	ww = 10 - 19	ww = 20 - 29	ww = 30 - 39	ww = 40 - 49	ww = 50 - 59	ww = 60 - 69	ww = 70 - 79	ww = 80 - 90	ww = 91 - 99
ww = 00 - 49 Bez opadów na stacji w czasie obserwacji					ww = 50 - 99 Opad na stacji w czasie obserwacji				
Bez opadów, mgły (wyjątek 11 i 12), wichury pyłowej lub piaskowej, zamieci śnieżnej w czasie obserwacji i w ciągu ostatniej godziny (wyjątek 09 i 17)		Opady, mgła lub burza na stacji w ciągu ostatniej godziny	Wichura pyłowa lub piaskowa, zamieć śnieżna	Mgła lub mgła lodowa w czasie obserwacji	Mżawka	Deszcz jednostajny	Opady w postaci stałej jednostajnej	Opady przelotne	Opady z burzą lub po burzy
00 Rozwój chmur nieznany	10 Zamglenie	20 Mżawka nie marznąca lub śnieg ziarnisty	30 Słaba lub umiarkowana wichura pyłowa lub piaskowa — osłabła w ciągu ostatniej godziny	40 w pewnej odległości od stacji (w ciągu ostatniej godziny mgły na stacji nie było)	50 Mżawka nie marznąca — z przerwami, słaba	60 Deszcz nie marznący — z przerwami, słaby	70 Śnieg w płatkach — z przerwami, słaby	80 Przelotny deszcz — słaby	91 Burza w ciągu ostatniej godziny lecz nie w czasie obserwacji — Deszcz słaby
01 Stan nieba podczas ostatniej godziny — Chmury zanikają lub stają się cieńsze	11 Cienka warstwa mgły lub mgły lodowej na stacji (w płatach)	21 Deszcz nie marznący	31 bez zmian dostrzegalnych w ciągu ostatniej godziny	41 w płatach	51 ciągła, słaba	61 ciągły, słaby	71 ciągły, słaby	81 umiarkowany lub silny	92 Deszcz umiarkowany lub silny
02 Stan nieba bez zmian	12 Warstwa mgły do 2 m na lądzie lub do 10 m na morzu (w płatach)	22 Śnieg	32 zaczęła się lub wzmogła w ciągu ostatniej godziny	42 niebo widoczne	52 z przerwami, umiarkowana	62 z przerwami, umiarkowany	72 z przerwami, umiarkowany	82 gwałtowny	93 Śnieg, śnieg z deszczem lub grad słaby
03 Chmury w stadium tworzenia się lub rozwoju	13 Błyskawice lecz grzmotu nie słychać	23 Deszcz ze śniegiem lub ziarna lodowe	33 osłabła w ciągu ostatniej godziny	43 niebo niewidoczne — stała się rzadsza	53 ciągła, umiarkowana	63 ciągły, umiarkowany	73 ciągły, umiarkowany	83 słaby	94 Śnieg śnieg z deszczem lub grad, umiarkowany lub silny
04 Widzialność zmniejszona przez dymy	14 Opad w polu widzenia nie sięgający gruntu lub powierzchni morza	24 Mżawka marznąca lub deszcz marznący	34 bez zmian dostrzegalnych w ciągu ostatniej godziny	44 niebo widoczne — bez dostrzegalnych zmian	54 z przerwami, silna	64 z przerwami, silny	74 z przerwami, silny	84 Przelotny deszcz ze śniegiem — umiarkowany lub silny	95 Burza w czasie obserwacji — słaba lub umiarkowana bez gradu lecz z deszczem lub śniegiem, deszczem i śniegiem
05 Zmętnienie	15 Opad w polu widzenia (> 5 km) sięgający gruntu lub powierzchni morza	25 Deszcz przelotny	35 Silna wichura pyłowa lub piaskowa — zaczęła się lub wzmogła w ciągu ostatniej godziny	45 niebo niewidoczne	55 ciągła, silna	65 ciągły, silny	75 ciągły, silny	85 Przelotny śnieg — słaby	96 słaba lub umiarkowana z gradem
06 Pył zawieszony w powietrzu nie wzniesiony przez wiatr w czasie obserwacji	16 Opad w polu widzenia w pobliżu stacji sięgający gruntu lub powierzchni morza	26 Przelotny śnieg lub przelotny deszcz ze śniegiem	36 Zamieć śnieżna na ogół niska — słaba lub umiarkowana	46 niebo widoczne — w ciągu ostatniej godziny zaczęła się tworzyć lub stała się gęstsza	56 Mżawka marznąca słaba	66 Deszcz marznący słaby	76 Słupki lodowe	86 umiarkowany lub silny	97 silna bez gradu lecz z deszczem lub śniegiem lub też z deszczem i śniegiem
07 Pył lub piasek wzniesiony przez wiatr w czasie obserwacji lecz bez wirów pyłowych lub piaskowych	17 Burza bez opadu w czasie obserwacji	27 Grad lub przelotny deszcz z gradem	37 silna	47 niebo niewidoczne	57 Mżawka marznąca umiarkowana lub silna	67 Deszcz marznący umiarkowany lub silny	77 Śnieg ziarnisty	87 Krupy śnieżne lub ziarna lodowe same lub z deszczem względnie deszczem i śniegiem — słabe	98 połączona z wichurą pyłową lub piaskową
08 Silne rozwinięte wiry pyłowe lub piaskowe, lecz nie wichura pyłowa lub piaskowa	18 Nawałnica w czasie obserwacji lub w ciągu ostatniej godziny	28 Mgła lub mgła lodowa	38 Zamieć śnieżna na ogół wysoka — słaba lub umiarkowana	48 Mgła osadzająca szadź, niebo widoczne	58 Mżawka z deszczem słaba	68 Deszcz lub mżawka ze śniegiem słaba	78 Oddzielne gwiazdki śniegu — przy mgle lub bez mgły	88 umiarkowane lub silne	99 silna lecz z gradem
09 Wichura pyłowa lub piaskowa w polu widzenia lub na stacji w ciągu ostatniej godziny	19 Trąba na stacji lub w polu widzenia w czasie obserwacji lub w ciągu ostatniej godziny	29 Burza bez opadu lub z opadem	39 Zamieć śnieżna na ogół wysoka — silna	49 Mgła osadzająca szadź, niebo niewidoczne	59 Mżawka z deszczem umiarkowana lub silna	69 Deszcz lub mżawka ze śniegiem umiarkowana lub silna	79 Ziarna lodowe-deszcz lodowy	89 Grad sam lub z deszczem względnie z deszczem i śniegiem lecz bez grzmotu — słaby	90 umiarkowany lub silny

TABLICA II

SPOSTRZEŻENIA CODZIENNE STACJI METEOROLOGICZNYCH
WARTOŚCI DOBOWE

ЕЖЕДНЕВНЫЕ НАБЛЮДЕНИЯ МЕТЕОРОЛОГИЧЕСКИХ СТАНЦИЙ
СУТОЧНЫЕ ВЕЛИЧИНЫ

EVERYDAY OBSERVATIONS OF METEOROLOGICAL STATIONS
DAILY VALUES

HEL

DNI	TEMPERATURA POWIETRZA				PRĘŻNOŚĆ PARY WODNEJ	WILGOTNOŚĆ WZGLĘDNA	CIŚNIENIE ATMOSFERYCZNE	USŁONECZNIENIE	ZACHMURZENIE	WIATR		OPAD	ŚNIEG	
	T	Max	Min	T_0	e	U	P	S	N	v	v_{max}	R_d	s_h	s_g
1	10.6	16.8	5.9	4.4	9.3	75	1027.4	8.7	6.9	4.0	06	-	-	-
2	9.6	15.8	5.8	4.7	8.3	71	1024.6	13.0	2.9	2.3	04	-	-	-
3	12.0	21.1	2.1	1.2	8.4	64	1018.8	12.3	1.1	2.4	04	-	-	-
4	11.9	20.0	6.6	5.5	10.9	79	1011.5	3.8	5.3	2.4	04	3.1	-	-
5	10.4	14.5	7.9	6.6	10.6	85	1002.8	4.0	5.4	5.5	08	15.4	-	-
6	9.6	13.1	6.1	5.3	9.8	83	1004.5	5.3	6.6	4.9	08	-	-	-
7	7.2	11.3	2.6	1.6	8.9	87	1011.8	0.5	6.9	2.5	04	4.0	-	-
8	6.7	10.7	5.0	5.5	8.8	90	1012.3	2.4	6.1	4.1	06	-	-	-
9	5.8	8.1	3.1	2.4	9.0	98	1011.6	-	8.0	4.0	08	2.8	-	-
10	6.1	7.2	5.4	5.9	9.4	99	1007.4	-	8.0	2.6	05	-	-	-
11	7.7	10.0	5.5	5.6	9.7	93	1009.3	-	8.0	1.8	04	0.1	-	-
12	6.9	9.9	6.2	6.4	9.0	90	1015.4	2.8	5.3	1.5	03	-	-	-
13	6.6	10.9	1.1	0.9	8.7	90	1023.9	11.6	4.3	2.1	03	-	-	-
14	10.6	16.9	4.8	4.9	11.3	89	1027.0	9.7	3.6	1.9	05	-	-	-
15	14.8	22.1	10.5	9.2	13.4	80	1027.0	6.1	4.5	2.5	04	-	-	-
16	11.9	16.2	8.0	7.9	10.4	75	1029.3	12.4	2.9	2.8	05	-	-	-
17	13.2	18.6	5.3	5.0	11.6	78	1026.4	12.4	0.3	2.6	04	-	-	-
18	16.9	23.0	9.5	8.4	13.0	76	1019.5	13.3	0.0	4.3	05	-	-	-
19	17.1	23.5	11.1	9.0	12.5	66	1014.9	13.5	0.9	4.3	05	0.0	-	-
20	12.2	17.2	8.9	10.0	12.3	86	1013.1	5.8	5.3	3.6	08	2.4	-	-
21	10.5	15.1	7.1	5.6	9.2	74	1017.4	12.0	2.5	4.3	07	-	-	-
22	11.4	15.6	8.6	7.0	11.7	87	1015.7	3.0	5.5	2.9	04	-	-	-
23	12.7	18.9	9.5	8.4	11.9	82	1012.6	5.9	4.3	4.1	06	-	-	-
24	11.3	15.0	8.1	7.1	9.3	70	1018.1	7.5	4.3	4.1	06	-	-	-
25	10.2	14.4	5.0	3.0	9.7	79	1020.9	7.9	3.8	3.3	05	-	-	-
26	11.7	13.1	9.6	8.5	11.9	87	1010.7	0.0	7.8	4.4	06	0.5	-	-
27	9.3	11.8	7.8	8.6	11.1	95	1006.6	-	8.0	2.5	03	1.0	-	-
28	6.3	8.1	5.3	6.6	9.4	99	1009.1	-	8.0	6.0	12	1.4	-	-
29	5.3	6.6	4.3	4.4	8.4	94	1015.6	-	8.0	8.5	09	-	-	-
30	6.5	9.1	4.7	4.9	8.1	84	1014.3	5.7	6.8	9.5	10	-	-	-
31	8.3	11.7	5.6	5.0	7.6	71	1014.0	13.6	1.9	7.4	09	-	-	-

USTKA

DNI	TEMPERATURA POWIETRZA				PRĘŻNOŚĆ PARY WODNEJ	WILGOTNOŚĆ WZGLĘDNA	CIŚNIENIE ATMOSFERYCZNE	USŁONECZNIENIE	ZACHMURZENIE	WIATR		OPAD	ŚNIEG	
	T	Max	Min	T_0	e	U	P	S	N	v	v_{max}	R_d	s_h	s_g
1	8.9	13.5	4.4	2.3	8.2	73	1028.1	11.7	4.5	4.5	08	-	-	-
2	8.5	14.1	5.9	3.5	7.1	65	1024.5	14.3	0.6	2.8	05	-	-	-
3	15.1	22.8	5.4	2.5	8.4	51	1017.6	13.5	1.1	2.4	04	-	-	-
4	12.0	20.2	9.7	6.8	10.9	78	1011.2	6.6	5.0	2.6	05	4.8	-	-
5	11.6	16.5	9.1	7.4	10.6	78	1001.6	6.4	4.8	5.0	08	5.2	-	-
6	10.1	13.3	7.3	5.4	9.4	76	1006.1	6.4	5.5	5.4	08	0.3	-	-
7	11.0	15.9	5.4	2.9	8.3	65	1010.4	0.8	6.4	2.4	04	2.0	-	-
8	8.3	11.9	5.9	5.7	8.9	84	1012.7	8.6	5.8	2.3	03	-	-	-
9	6.7	9.5	5.5	3.0	9.3	95	1011.4	-	6.9	2.5	04	2.4	-	-
10	5.0	7.3	4.3	4.8	8.7	100	1008.1	-	8.0	3.0	04	0.3	-	-
11	6.5	7.7	4.0	3.2	9.4	97	1008.5	-	8.0	1.4	02	0.2	-	-
12	9.1	11.5	7.2	6.7	10.1	87	1014.4	9.6	4.1	1.8	03	-	-	-
13	8.1	10.6	5.5	2.8	9.3	87	1022.5	11.5	1.8	2.8	04	-	-	-
14	13.3	20.4	6.7	4.2	11.9	80	1025.2	11.5	2.9	2.4	04	-	-	-
15	12.6	16.2	10.5	9.1	13.3	91	1026.5	10.2	4.9	1.8	03	-	-	-
16	10.0	12.7	8.4	5.4	10.1	83	1028.6	13.4	2.9	2.9	05	-	-	-
17	12.0	13.1	8.1	5.4	10.2	72	1024.2	13.4	1.9	2.9	04	-	-	-
18	20.1	26.5	12.0	6.4	10.3	48	1016.7	14.4	0.9	3.5	06	-	-	-
19	19.7	25.6	14.6	12.1	10.5	49	1012.0	14.5	1.0	4.5	05	-	-	-
20	11.3	22.8	9.3	7.9	11.0	83	1012.7	2.5	5.5	4.0	08	0.5	-	-
21	10.9	14.3	5.3	2.3	8.2	64	1016.8	13.9	2.8	4.0	07	0.4	-	-
22	12.1	15.2	9.4	5.8	12.0	85	1014.0	3.9	6.9	2.6	03	-	-	-
23	14.1	17.1	10.1	10.9	10.6	65	1010.3	8.3	4.6	4.8	06	0.0	-	-
24	10.1	14.4	7.6	5.4	7.8	65	1017.8	11.1	3.4	5.5	08	0.2	-	-
25	9.6	11.9	4.9	2.3	8.8	76	1019.7	9.6	4.1	2.5	C4	3.5	-	-
26	10.9	13.1	9.1	8.7	12.3	94	1008.6	4.2	6.6	1.9	03	1.3	-	-
27	7.8	12.0	6.9	7.0	10.3	97	1007.8	-	8.0	3.4	07	12.0	-	-
28	6.8	7.6	8.1	5.7	9.0	91	1011.9	-	8.0	6.0	08	4.3	-	-
29	7.4	9.1	6.3	5.8	8.4	82	1018.0	2.9	6.8	5.4	07	-	-	-
30	8.2	10.9	5.9	3.8	8.2	76	1017.2	15.5	0.9	5.4	06	-	-	-
31	9.2	12.0	6.5	4.5	8.1	70	1015.8	15.8	1.4	3.5	06	-	-	-

ŁEBORK

DNI	TEMPERATURA POWIETRZA				PRĘŻNOŚĆ PARY WODNEJ	WILGOTNOŚĆ WZGLĘDNA	CIŚNIENIE ATMOSFERYCZNE	USŁONECZNIENIE	ZACHMURZENIE	WIATR		OPAD	ŚNIEG	
	T	Max	Min	T_0	e	U	P	S	N	v	v_{max}	R_d	s_h	s_g
1	11.6	18.7	4.3	0.4	10.1	76	1026.0	10.2	5.9	4.0	09	-	-	-
2	12.4	19.7	3.5	- 1.8	10.0	73	1022.7	14.6	2.0	1.4	02	-	-	-
3	16.3	26.1	3.4	- 1.6	7.9	52	1016.3	14.4	2.4	2.1	05	-	-	-
4	14.6	23.2	6.8	3.2	12.4	76	1009.7	7.3	5.4	1.8	05	4.0	-	-
5	12.3	16.3	8.4	3.4	10.8	76	1000.7	5.2	5.3	4.0	09	8.7	-	-
6	10.4	13.6	7.1	2.3	10.1	81	1002.5	4.0	7.3	4.3	08	0.0	-	-
7	9.8	15.0	4.3	0.5	9.1	77	1009.2	0.3	7.1	2.0	03	9.2	-	-
8	9.2	13.4	6.4	6.1	9.4	82	1010.6	3.2	7.0	2.0	03	0.0	-	-
9	7.9	11.5	5.3	1.9	9.8	92	1009.5	-	8.0	2.5	05	1.6	-	-
10	6.5	8.8	5.0	5.9	9.5	98	1005.8	-	8.0	1.6	03	0.7	-	-
11	8.0	10.6	4.9	3.6	9.8	91	1007.0	-	7.9	1.4	02	0.0	-	-
12	9.8	14.0	7.3	6.5	10.1	85	1013.1	1.5	5.9	0.8	02	0.0	-	-
13	10.3	18.3	2.0	0.2	9.5	77	1021.0	13.4	1.3	2.0	04	-	-	-
14	16.1	24.0	4.3	1.2	12.7	71	1023.7	11.8	2.9	1.5	03	-	-	-
15	17.6	23.4	12.6	7.6	14.9	75	1024.6	8.8	5.4	1.4	04	-	-	-
16	15.5	21.7	10.5	8.9	11.0	66	1026.7	13.3	2.3	1.5	04	-	-	-
17	18.6	26.4	7.4	3.8	12.8	62	1023.1	14.2	0.8	2.6	05	-	-	-
18	19.8	25.5	11.2	5.8	11.1	54	1016.1	14.9	0.3	3.0	06	-	-	-
19	20.5	26.1	14.9	11.5	10.7	45	1011.5	12.6	1.5	4.0	06	0.0	-	-
20	11.2	22.3	9.0	4.6	11.5	87	1011.0	-	4.8	0.9	02	5.8	-	-
21	10.9	16.1	3.4	- 1.2	8.5	69	1015.4	12.8	3.8	3.0	06	0.3	-	-
22	13.0	17.4	8.2	4.8	13.0	86	1013.1	3.5	5.3	1.4	02	0.0	-	-
23	15.7	19.4	12.6	8.5	12.6	68	1009.8	7.6	5.5	3.4	06	-	-	-
24	11.2	16.1	9.6	4.6	8.6	65	1016.3	9.4	4.5	3.3	06	0.2	-	-
25	11.1	17.5	2.8	- 2.4	9.1	71	1018.4	8.4	4.4	1.8	03	1.5	-	-
26	12.0	14.1	9.4	8.4	12.2	88	1007.6	-	7.8	1.8	02	5.0	-	-
27	8.7	12.7	6.7	7.7	10.6	95	1005.4	-	7.9	2.1	03	14.3	-	-
28	6.2	7.6	5.1	5.4	9.1	96	1009.2	-	8.0	4.4	08	9.2	-	-
29	6.1	7.6	4.9	4.1	8.2	88	1015.5	-	7.8	5.8	08	0.1	-	-
30	7.9	10.7	4.5	2.5	7.6	73	1014.2	14.7	4.1	4.9	08	-	-	-
31	9.7	13.9	5.4	2.6	7.3	63	1013.3	15.1	1.9	3.3	05	-	-	-

GDAŃSK-WRZESZCZ

DNI	TEMPERATURA POWIETRZA				PRĘŻNOŚĆ PARY WODNEJ	WILGOTNOŚĆ WZGLĘDNA	CIŚNIENIE ATMOSFERYCZNE	USŁONECZNIENIE	ZACHMURZENIE	WIATR		OPAD	ŚNIEG	
	T	Max	Min	T_0	e	U	P	S	N	v	v_{max}	R_d	s_h	s_g
1	14.2	20.6	6.8	5.5	8.6	56	1026.5	.	5.9	6.1	09	-	-	-
2	11.2	15.4	8.2	6.6	8.1	61	1023.7	.	1.8	4.3	08	-	-	-
3	16.3	27.1	7.1	0.6	8.3	48	1017.9	.	0.8	2.1	07	-	-	-
4	15.2	24.7	10.1	7.0	11.9	69	1010.6	.	4.6	2.3	07	11.2	-	-
5	13.1	17.8	10.0	7.0	10.9	74	1001.7	.	5.4	5.1	11	5.7	-	-
6	12.2	15.4	7.5	6.2	9.6	69	1003.8	.	6.4	5.6	09	-	-	-
7	9.2	12.7	5.9	2.2	8.7	75	1010.8	.	5.8	1.9	05	6.0	-	-
8	7.4	10.1	5.6	6.0	9.0	88	1011.4	.	6.5	5.9	09	0.3	-	-
9	6.5	8.8	4.4	3.4	9.2	95	1010.5	.	7.9	3.5	05	2.6	-	-
10	8.4	10.7	6.8	6.8	10.3	94	1006.4	.	8.0	1.9	04	0.0	-	-
11	9.2	11.2	6.8	6.5	9.9	85	1008.4	.	7.9	1.3	04	0.0	-	-
12	7.7	10.2	6.9	6.8	9.7	92	1014.6	.	6.3	1.3	03	-	-	-
13	7.2	10.7	3.7	1.9	8.9	88	1023.3	.	4.0	1.8	04	-	-	-
14	14.4	20.9	4.7	3.4	12.7	78	1025.8	.	2.6	1.3	04	-	-	-
15	16.4	25.1	12.2	8.1	13.5	74	1026.0	.	3.6	1.8	06	-	-	-
16	12.6	16.7	9.6	9.4	10.7	74	1028.5	.	3.1	1.9	04	-	-	-
17	14.5	19.7	8.0	5.5	11.8	72	1025.2	.	0.0	0.9	03	-	-	-
18	18.9	25.5	9.8	6.3	10.6	53	1018.3	.	0.3	3.5	08	-	-	-
19	19.3	25.4	11.8	9.1	10.6	50	1013.6	.	1.0	3.9	08	-	-	-
20	13.6	22.1	9.4	9.0	11.5	74	1012.2	.	4.8	3.3	09	1.4	-	-
21	10.8	17.3	5.2	2.9	8.4	67	1017.0	.	3.8	3.1	08	-	-	-
22	13.6	19.7	9.1	6.4	11.5	74	1014.7	.	3.4	2.6	05	-	-	-
23	14.2	20.8	9.7	6.7	11.9	75	1011.6	.	4.8	4.1	07	-	-	-
24	12.9	16.8	9.1	6.6	7.7	55	1017.7	.	4.5	4.6	07	-	-	-
25	11.1	19.2	5.9	1.7	8.5	67	1020.1	.	4.8	3.1	06	-	-	-
26	12.3	15.0	8.5	5.6	11.1	78	1009.4	.	7.8	2.1	04	8.2	-	-
27	9.5	12.4	7.5	8.2	10.7	90	1005.6	.	7.9	4.1	05	0.6	-	-
28	6.6	8.2	5.3	6.4	9.1	93	1008.5	.	8.0	7.6	09	0.7	-	-
29	5.5	6.7	4.4	4.6	8.3	91	1015.0	.	8.0	8.9	12	0.0	-	-
30	6.7	9.1	4.3	4.3	7.5	77	1013.3	.	8.4	14.0	16	-	-	-
31	9.0	12.1	6.4	5.0	6.5	57	1013.2	.	2.1	9.8	12	-	-	-

KOBZALIN

DNI	TEMPERATURA POWIETRZA T	Max	Min	T_g	PRĘŻNOŚĆ PARY WODNEJ e	WILGOTNOŚĆ WZGLĘDNA U	CIŚNIENIE ATMOSFERYCZNE P	USŁONECZNIENIE S	ZACHMURZENIE N	WIATR v	v_{max}	OPAD R_d	ŚNIEG s_h	s_g
1	10.9	16.3	4.8	2.6	8.2	64	1025.8	13.4	4.9	5.1	09	-	-	-
2	12.1	17.9	5.4	1.3	6.9	52	1022.0	13.8	0.9	2.3	04	-	-	-
3	17.6	26.2	7.6	3.0	8.1	45	1014.4	13.2	1.4	2.9	05	0.2	-	-
4	14.2	22.9	11.0	7.3	11.8	73	1008.4	8.7	4.6	2.3	07	3.9	-	-
5	12.9	16.4	10.7	9.2	10.9	73	998.7	3.4	6.6	5.6	08	6.8	-	-
6	10.8	14.4	7.7	5.4	9.9	77	1001.4	4.7	5.8	5.4	09	0.0	-	-
7	10.5	15.0	5.9	3.0	8.8	71	1007.2	-	6.4	3.3	06	1.2	-	-
8	9.3	13.8	6.4	6.0	9.1	79	1009.7	9.9	6.0	2.9	05	-	-	-
9	7.1	9.6	5.2	1.9	9.5	94	1007.7	-	8.0	3.1	06	19.9	-	-
10	5.2	7.7	4.4	5.3	8.8	99	1005.1	-	8.0	2.5	05	1.3	-	-
11	7.2	10.1	4.3	4.4	9.5	93	1005.4	-	8.0	2.3	05	0.0	-	-
12	10.9	14.9	6.9	4.5	10.3	80	1011.1	12.6	3.0	2.0	04	-	-	-
13	11.7	16.9	6.6	3.0	10.6	78	1018.9	10.0	4.0	3.3	05	-	-	-
14	16.6	23.6	8.7	4.5	13.9	75	1021.7	11.2	2.8	2.8	04	-	-	-
15	13.7	19.7	8.8	8.3	12.9	82	1023.5	8.4	4.8	2.4	04	-	-	-
16	12.9	17.2	9.1	6.7	11.6	78	1025.1	14.3	2.6	2.6	05	-	-	-
17	19.4	26.3	11.2	7.0	11.6	53	1020.5	15.2	1.5	3.3	06	-	-	-
18	20.1	25.7	13.9	11.7	11.4	47	1013.0	15.3	0.5	5.6	08	-	-	-
19	18.4	24.5	13.8	11.8	11.0	56	1008.7	14.6	2.8	6.1	09	0.4	-	-
20	11.1	17.5	9.0	10.2	11.1	84	1009.9	4.8	5.9	3.4	07	2.6	-	-
21	11.2	16.7	5.0	1.5	8.5	66	1013.9	11.5	3.8	3.8	08	1.0	-	-
22	13.9	19.1	9.6	5.6	13.0	81	1010.9	7.1	6.5	3.5	06	0.0	-	-
23	15.5	19.4	12.4	12.9	10.6	60	1007.9	8.7	5.8	6.3	09	0.0	-	-
24	10.3	16.1	7.4	5.0	7.9	64	1015.2	11.4	2.6	5.0	08	0.0	-	-
25	11.3	15.7	4.5	1.9	9.0	69	1016.4	7.0	5.8	2.3	05	6.3	-	-
26	11.8	15.2	9.6	8.9	11.8	85	1005.3	2.2	7.8	2.0	05	0.0	-	-
27	7.5	12.8	4.6	7.0	10.0	97	1005.5	-	8.0	4.6	08	9.4	-	-
28	7.0	7.9	5.4	5.8	9.2	92	1010.3	-	8.0	5.6	07	11.0	-	-
29	8.2	11.1	5.6	4.0	7.9	73	1015.6	7.5	5.0	5.9	09	-	-	-
30	8.2	10.8	5.7	3.4	7.5	69	1014.6	16.2	1.8	5.6	08	-	-	-
31	9.1	12.5	5.8	3.4	7.4	65	1013.4	16.0	2.1	3.5	06	-	-	-

KOŁOBRZEG

DNI	TEMPERATURA POWIETRZA T	Max	Min	T_g	PRĘŻNOŚĆ PARY WODNEJ e	WILGOTNOŚĆ WZGLĘDNA U	CIŚNIENIE ATMOSFERYCZNE P	USŁONECZNIENIE S	ZACHMURZENIE N	WIATR v	v_{max}	OPAD R_d	ŚNIEG s_h	s_g
1	10.2	14.3	7.3	4.9	8.0	65	1029.4	13.1	4.4	3.6	06	-	-	-
2	10.9	16.2	7.5	4.5	7.3	56	1025.4	13.7	1.9	1.9	03	-	-	-
3	17.6	26.6	7.4	2.0	7.1	38	1017.5	13.3	2.0	2.5	05	-	-	-
4	13.1	21.8	10.2	6.7	11.5	76	1011.7	8.3	4.6	1.8	03	2.0	-	-
5	12.8	16.1	10.4	7.0	10.7	72	1001.7	5.2	7.0	5.5	09	6.9	-	-
6	10.8	13.7	7.8	6.6	9.7	76	1004.7	3.7	6.6	3.8	08	-	-	-
7	10.4	16.7	4.9	0.1	9.3	76	1010.1	0.3	7.1	1.5	03	3.4	-	-
8	8.8	13.2	7.1	5.2	9.3	82	1013.2	7.7	6.5	1.9	03	-	-	-
9	6.4	8.9	5.0	1.9	9.1	94	1011.7	-	7.9	4.8	07	20.5	-	-
10	4.7	6.5	4.2	4.5	8.4	98	1008.9	-	8.0	5.0	06	3.7	-	-
11	6.7	9.4	4.1	3.6	9.4	96	1008.5	-	8.0	1.4	02	0.3	-	-
12	9.0	12.4	4.0	0.3	9.7	85	1014.2	13.3	2.6	3.1	06	-	-	-
13	9.7	14.5	5.2	0.9	9.8	83	1022.1	11.9	3.9	2.6	04	-	-	-
14	14.6	20.7	7.4	3.1	12.9	79	1024.8	11.6	3.9	2.1	04	-	-	-
15	11.4	16.0	9.8	6.0	11.6	86	1026.7	10.7	5.8	1.1	02	-	-	-
16	9.3	11.0	8.3	5.0	9.9	85	1028.4	13.0	2.9	3.9	05	-	-	-
17	15.2	19.2	8.4	5.4	11.7	68	1023.4	13.9	1.3	2.8	06	-	-	-
18	19.6	26.5	12.5	8.7	12.3	55	1015.7	13.5	1.4	3.6	05	-	-	-
19	17.2	25.2	11.4	9.3	11.4	62	1011.6	11.7	2.4	4.3	06	0.6	-	-
20	11.8	17.8	8.7	8.9	11.0	80	1013.0	6.5	5.3	2.8	05	2.5	-	-
21	11.4	16.5	6.5	1.2	8.2	64	1017.0	11.4	5.0	2.5	04	0.9	-	-
22	13.9	18.1	9.8	5.2	13.3	83	1013.9	7.0	6.3	3.4	05	0.1	-	-
23	15.2	18.2	12.4	11.9	10.0	58	1010.9	7.8	5.8	3.5	05	0.0	-	-
24	10.9	16.2	8.1	5.2	8.7	67	1018.2	12.6	3.3	3.6	07	-	-	-
25	9.7	12.7	5.3	1.2	9.5	79	1019.7	5.6	6.6	2.9	05	6.3	-	-
26	11.4	14.3	10.2	8.8	12.0	89	1008.7	2.7	7.3	2.1	04	1.0	-	-
27	7.5	10.8	6.4	5.9	9.8	95	1009.4	0.3	7.9	4.3	06	4.0	-	-
28	8.2	9.4	6.8	6.5	9.0	83	1014.3	-	7.9	5.1	08	5.9	-	-
29	9.3	11.5	8.0	4.9	7.5	64	1019.4	9.8	4.3	3.0	04	-	-	-
30	9.4	11.3	7.7	5.4	7.6	64	1018.6	15.4	2.3	5.1	07	-	-	-
31	10.3	13.0	8.2	4.8	7.5	60	1016.9	15.4	3.3	2.4	04	-	-	-

ELBLĄG

DNI	TEMPERATURA POWIETRZA T	Max	Min	T_g	PRĘŻNOŚĆ PARY WODNEJ e	WILGOTNOŚĆ WZGLĘDNA U	CIŚNIENIE ATMOSFERYCZNE P	USŁONECZNIENIE S	ZACHMURZENIE N	WIATR v	v_{max}	OPAD R_d	ŚNIEG s_h	s_g
1	12.7	19.9	5.5	4.3	9.0	64	1022.5	.	6.8	1.4	04	-	-	-
2	12.4	18.5	8.4	4.5	8.8	63	1019.3	.	3.0	1.9	04	-	-	-
3	16.5	25.3	6.7	1.2	9.3	55	1014.4	.	1.9	0.8	03	-	-	-
4	15.3	23.8	12.2	6.7	11.8	68	1006.8	.	4.3	1.3	04	2.9	-	-
5	13.0	17.8	9.4	6.7	11.6	79	998.8	.	6.1	3.0	05	7.3	-	-
6	12.6	16.5	8.5	4.4	10.3	72	1000.4	.	6.8	2.3	05	-	-	-
7	10.2	14.6	5.5	1.7	9.4	77	1006.4	.	7.0	0.9	04	5.6	-	-
8	8.1	9.7	6.7	7.5	10.2	95	1006.6	.	7.8	1.9	04	0.0	-	-
9	10.2	14.3	6.0	3.1	11.8	94	1005.3	.	7.8	1.8	05	2.7	-	-
10	8.6	13.3	7.3	7.9	11.1	99	1002.1	.	8.0	1.0	02	0.3	-	-
11	9.1	10.4	8.5	8.2	10.2	88	1004.8	.	8.0	0.6	02	0.0	-	-
12	9.9	12.6	8.1	7.5	10.0	83	1010.0	.	7.4	1.1	04	-	-	-
13	10.1	15.7	6.7	4.1	10.4	84	1018.5	.	4.5	0.8	02	-	-	-
14	13.5	21.5	5.6	3.8	12.1	80	1022.0	.	2.6	0.4	01	-	-	-
15	18.4	25.2	11.3	6.1	14.2	69	1022.1	.	3.1	0.3	01	0.0	-	-
16	16.7	22.5	12.3	11.5	10.8	60	1023.4	.	5.5	2.5	05	-	-	-
17	18.9	25.5	9.5	5.3	11.5	55	1021.0	.	1.0	0.8	02	-	-	-
18	20.2	24.9	15.2	10.7	9.0	39	1015.1	.	0.4	3.5	06	-	-	-
19	19.7	25.1	14.2	11.3	9.4	42	1010.6	.	1.6	3.8	07	-	-	-
20	15.0	21.3	10.8	9.1	11.2	67	1008.3	.	4.5	1.5	02	3.3	-	-
21	11.6	16.5	5.5	3.3	9.0	88	1013.3	.	4.0	1.0	02	0.0	-	-
22	13.7	17.7	8.9	5.6	11.9	75	1011.5	.	6.6	1.0	02	0.0	-	-
23	15.0	21.7	12.8	10.7	12.6	75	1008.5	.	4.9	2.5	05	0.3	-	-
24	11.8	16.2	9.0	7.2	9.5	71	1014.0	.	5.9	1.5	04	-	-	-
25	12.2	19.0	4.0	- 0.7	8.4	63	1016.2	.	5.1	1.6	07	-	-	-
26	12.7	16.0	11.8	9.2	10.6	73	1006.0	.	8.0	1.6	03	0.3	-	-
27	10.1	13.9	7.6	5.0	11.4	93	1001.3	.	7.5	0.8	02	8.0	-	-
28	7.0	9.7	6.0	7.0	9.8	97	1003.8	.	8.0	2.8	05	3.9	-	-
29	5.4	7.2	4.3	3.9	8.6	96	1010.0	.	8.0	4.4	07	0.7	-	-
30	6.1	6.8	5.1	4.7	8.6	91	1007.2	.	7.9	6.0	08	0.0	-	-
31	7.3	10.0	3.9	4.8	8.0	79	1007.7	.	4.6	4.6	06	0.0	-	-

SUWAŁKI

DNI	TEMPERATURA POWIETRZA T	Max	Min	T_g	PRĘŻNOŚĆ PARY WODNEJ e	WILGOTNOŚĆ WZGLĘDNA U	CIŚNIENIE ATMOSFERYCZNE P	USŁONECZNIENIE S	ZACHMURZENIE N	WIATR v	v_{max}	OPAD R_d	ŚNIEG s_h	s_g
1	11.5	19.0	3.3	0.6	8.2	63	1004.9	5.1	4.8	5.0	09	-	-	-
2	12.3	18.5	6.7	5.3	7.2	53	1001.8	14.3	1.3	5.6	08	-	-	-
3	14.2	24.6	2.8	- 0.5	7.4	53	999.7	14.7	1.3	2.8	05	-	-	-
4	16.3	25.5	6.5	2.5	10.9	61	992.0	9.0	4.9	2.4	05	0.0	-	-
5	13.2	19.5	8.6	8.1	12.4	83	984.8	2.4	6.1	3.9	08	7.2	-	-
6	12.2	17.3	5.5	2.9	10.1	74	985.7	5.2	6.4	4.4	09	2.9	-	-
7	11.4	14.3	8.1	7.0	9.3	71	991.5	3.3	7.6	2.1	03	10.0	-	-
8	12.7	16.9	9.3	8.3	12.9	88	990.3	0.3	7.5	2.4	04	0.3	-	-
9	14.9	23.2	9.7	9.4	12.2	76	989.4	5.6	9.3	4.3	06	0.0	-	-
10	15.7	22.2	11.4	7.7	12.8	72	986.6	7.3	5.5	3.4	07	0.0	-	-
11	11.3	14.4	9.7	9.9	11.3	85	989.0	-	7.8	2.8	05	0.1	-	-
12	9.8	11.7	8.1	7.8	10.7	88	992.9	-	8.0	4.1	05	0.2	-	-
13	13.4	18.5	9.3	9.3	13.7	90	1001.3	2.3	7.4	2.5	05	8.5	-	-
14	15.4	20.1	12.4	10.4	15.0	87	1006.9	2.5	6.3	1.4	03	-	-	-
15	17.4	24.5	8.7	6.0	14.1	74	1007.8	14.0	2.6	1.4	03	-	-	-
16	15.8	23.8	11.2	8.9	15.0	84	1007.8	4.6	5.9	1.6	03	24.2	-	-
17	17.1	22.8	13.2	12.0	14.1	75	1007.5	5.8	5.3	1.5	02	-	-	-
18	17.1	23.1	10.7	6.4	11.9	64	1003.3	10.9	2.8	3.0	07	-	-	-
19	17.4	23.7	9.7	4.7	9.6	54	999.2	13.2	2.0	4.8	10	-	-	-
20	16.7	22.8	11.7	6.8	11.3	63	994.5	9.3	5.5	3.5	05	4.1	-	-
21	11.6	15.5	8.2	7.4	8.6	65	997.5	10.4	6.1	3.5	07	-	-	-
22	12.0	18.1	3.3	0.5	9.1	68	998.0	4.7	4.4	2.6	06	-	-	-
23	16.4	23.2	6.3	3.4	11.5	65	995.8	12.4	3.8	4.1	09	0.0	-	-
24	11.0	20.6	9.2	8.4	11.6	87	998.0	-	7.3	2.1	04	6.7	-	-
25	10.4	16.8	2.3	- 1.0	7.8	66	1001.8	14.6	2.8	2.5	06	-	-	-
26	12.1	17.7	6.2	1.5	8.9	65	993.5	5.2	6.5	2.4	06	7.4	-	-
27	11.8	15.7	10.1	9.3	12.1	88	985.4	1.2	7.1	2.0	05	3.6	-	-
28	10.8	13.6	8.5	5.9	11.3	88	986.1	-	7.8	2.5	04	-	-	-
29	8.6	11.7	5.5	5.9	9.4	84	991.0	0.4	7.8	4.1	09	7.3	-	-
30	9.2	11.2	8.2	8.5	10.9	94	985.7	-	8.0	7.8	09	7.3	-	-
31	7.6	9.4	6.6	6.4	9.7	93	987.8	-	8.0	4.1	06	0.2	-	-

KĘTRZYN

DNI	TEMPERATURA POWIETRZA T	Max	Min	T_g	PRĘŻNOŚĆ PARY WODNEJ e	WILGOTNOŚĆ WZGLĘDNA U	CIŚNIENIE ATMOSFERYCZNE P	USŁONECZNIENIE S	ZACHMURZENIE N	WIATR v	v_{max}	OPAD R_d	ŚNIEG s_h	s_g
1	11.8	18.8	3.7	1.3	9.0	67	1014.7	.	4.9	4.5	08	-	-	-
2	12.2	19.3	6.3	3.3	8.5	61	1011.7	.	1.3	3.6	08	-	-	-
3	15.6	25.1	5.5	1.3	9.1	56	1008.1	.	0.6	1.8	03	-	-	-
4	16.8	23.4	11.6	7.9	12.6	67	1000.3	.	4.0	2.0	06	0.8	-	-
5	12.9	20.0	7.7	6.5	12.4	83	993.0	.	3.8	3.5	09	1.9	-	-
6	[illegible]	16.6	7.5	5.2	10.9	77	994.0	.	6.3	4.5	09	2.4	-	-
7	10.6	13.5	7.3	5.1	10.1	80	997.9	.	7.5	1.1	03	5.7	-	-
8	10.4	13.2	9.1	6.6	11.8	93	999.3	.	7.9	2.5	06	0.4	-	-
9	11.9	18.1	6.7	6.8	13.0	93	997.3	.	5.6	2.3	05	0.2	-	-
10	11.9	18.6	7.0	4.9	13.0	93	995.0	.	4.1	2.0	05	-	-	-
11	10.1	12.4	9.1	8.9	10.6	86	998.0	.	7.1	2.1	03	-	-	-
12	8.5	10.6	6.1	4.1	9.6	86	1002.8	.	7.9	2.5	05	-	-	-
13	10.9	15.4	6.5	5.7	11.8	90	1011.0	.	7.9	1.4	02	0.0	-	-
14	14.4	21.5	8.0	6.0	13.2	81	1015.5	.	5.1	0.8	02	-	-	-
15	18.2	25.2	9.8	7.2	14.5	72	1015.8	.	1.3	1.0	02	-	-	-
16	16.4	23.4	12.1	10.4	15.0	81	1016.7	.	3.6	1.3	04	-	-	-
17	18.1	24.8	10.1	7.5	12.4	63	1015.2	.	1.0	1.0	03	-	-	-
18	18.5	24.7	11.3	9.0	11.8	59	1010.5	.	0.4	2.5	06	-	-	-
19	18.3	24.5	10.8	8.9	10.4	52	1006.0	.	1.3	3.6	07	-	-	-
20	16.3	23.9	11.1	9.0	11.8	67	1001.8	.	3.6	3.5	06	4.7	-	-
21	10.9	15.9	6.7	5.1	9.9	77	1006.6	.	3.3	2.9	06	0.0	-	-
22	12.6	17.1	7.5	4.9	11.2	77	1005.9	.	4.6	2.6	06	-	-	-
23	14.9	24.6	9.8	8.4	13.3	81	1003.3	.	4.3	3.4	08	0.3	-	-
24	11.4	15.3	6.8	5.5	9.9	76	1007.1	.	6.0	2.0	04	-	-	-
25	12.0	18.2	3.8	- 0.2	8.6	64	1010.2	.	2.6	1.5	03	-	-	-
26	12.0	15.7	9.4	9.4	10.9	78	1000.7	.	7.6	2.1	03	3.1	-	-
27	11.7	14.5	9.8	9.9	12.6	92	993.8	.	7.9	0.6	02	2.4	-	-
28	8.7	12.8	6.6	7.1	10.6	93	995.6	.	8.0	3.3	04	-	-	-
29	6.8	9.5	4.2	3.5	8.9	90	1001.1	.	8.0	4.4	05	0.1	-	-
30	7.8	9.1	6.4	6.5	10.1	95	996.8	.	8.0	4.6	05	9.7	-	-
31	6.8	7.9	6.0	5.9	9.5	96	998.4	.	8.0	3.5	05	1.7	-	-

ŚWINOUJŚCIE

DNI	TEMPERATURA POWIETRZA T	Max	Min	T_g	PRĘŻNOŚĆ PARY WODNEJ e	WILGOTNOŚĆ WZGLĘDNA U	CIŚNIENIE ATMOSFERYCZNE P	USŁONECZNIENIE S	ZACHMURZENIE N	WIATR v	v_{max}	OPAD R_d	ŚNIEG s_h	s_g
1	12.4	16.1	8.2	6.8	9.3	65	1029.7	13.7	2.1	1.0	02	-	-	-
2	12.6	15.1	9.7	2.4	8.2	56	1025.2	14.5	1.4	1.0	07	-	-	-
3	18.6	28.4	10.3	6.7	9.2	47	1017.1	12.5	0.9	2.9	06	-	-	-
4	14.0	18.9	11.3	10.2	12.6	79	1011.7	4.9	5.9	1.4	03	1.7	-	-
5	14.6	17.1	12.3	9.7	11.1	68	1001.6	3.1	7.1	3.6	07	6.3	-	-
6	11.9	16.2	9.1	8.7	9.7	71	1004.5	4.7	5.8	3.6	06	0.0	-	-
7	9.8	13.6	5.9	3.8	10.7	88	1009.7	0.3	6.9	1.1	02	2.7	-	-
8	9.7	13.2	6.7	6.6	10.0	83	1011.1	5.2	5.6	0.9	02	-	-	-
9	7.3	10.5	5.6	5.0	9.7	95	1012.0	-	8.0	4.3	08	11.4	-	-
10	5.7	6.6	5.0	5.5	9.0	98	1009.5	-	8.0	6.8	08	10.4	-	-
11	7.7	11.1	4.8	5.3	9.5	91	1008.2	-	7.8	1.1	04	-	-	-
12	9.5	16.0	5.0	2.1	9.9	84	1013.4	13.5	2.1	3.1	07	-	-	-
13	10.7	16.2	6.4	4.2	10.9	86	1020.9	12.7	2.4	2.1	05	-	-	-
14	15.3	23.9	7.9	6.3	13.4	80	1023.9	11.7	2.6	1.4	03	-	-	-
15	12.1	15.6	10.1	8.4	12.6	89	1026.7	12.0	5.0	2.3	05	-	-	-
16	11.1	12.5	10.2	9.8	11.4	87	1028.4	14.0	1.9	4.6	06	-	-	-
17	14.4	20.1	8.5	6.9	13.7	84	1022.3	14.0	0.3	0.8	02	-	-	-
18	20.4	26.2	13.6	12.4	12.7	56	1014.4	14.7	0.4	3.3	05	-	-	-
19	16.5	25.2	11.8	12.9	12.9	73	1011.0	10.8	2.8	3.3	04	11.0	-	-
20	12.2	16.0	9.0	7.0	11.2	80	1012.9	6.2	5.3	2.3	04	1.2	-	-
21	13.3	18.4	7.5	5.7	8.7	60	1016.8	11.9	3.8	2.5	05	5.8	-	-
22	16.0	21.3	10.8	10.4	14.4	80	1013.1	7.3	5.6	2.3	05	-	-	-
23	15.9	20.1	13.8	14.8	9.6	53	1010.6	11.9	4.3	5.6	07	-	-	-
24	12.4	16.7	9.7	8.8	8.1	58	1018.0	13.0	1.8	4.9	08	-	-	-
25	10.9	13.6	5.7	4.4	10.6	82	1019.0	5.8	4.9	3.1	08	3.2	-	-
26	11.6	15.4	9.7	9.8	11.8	87	1008.5	3.4	7.0	1.5	04	3.2	-	-
27	9.4	11.7	8.2	8.6	10.4	89	1010.6	-	7.9	6.1	07	2.0	-	-
28	10.1	12.9	8.2	8.3	9.6	77	1015.4	3.3	7.0	6.1	08	0.1	-	-
29	10.9	13.1	8.9	8.2	9.1	71	1019.5	11.5	3.8	4.8	08	-	-	-
30	10.9	13.0	5.2	3.4	7.7	59	1019.3	14.7	3.3	4.3	06	-	-	-
31	12.2	16.3	7.9	4.4	8.3	60	1017.0	14.7	2.9	1.8	04	-	-	-

MIKOŁAJKI

DNI	TEMPERATURA POWIETRZA T	Max	Min	T_g	PRĘŻNOŚĆ PARY WODNEJ e	WILGOTNOŚĆ WZGLĘDNA U	CIŚNIENIE ATMOSFERYCZNE P	USŁONECZNIENIE S	ZACHMURZENIE N	WIATR v	v_{max}	OPAD R_d	ŚNIEG s_h	s_g
1	12.3	18.7	5.3	3.4	8.8	64	1010.2	8.1	5.6	5.1	09	-	-	-
2	12.6	18.6	8.4	6.9	7.5	54	1006.9	14.1	1.9	5.6	10	-	-	-
3	14.8	24.8	4.0	0.6	7.2	48	1003.7	14.6	1.1	2.5	06	-	-	-
4	16.5	24.0	10.4	7.2	11.5	62	996.1	8.4	3.0	2.9	06	3.9	-	-
5	13.3	17.9	8.2	6.8	12.2	81	988.8	3.7	5.8	3.9	10	6.7	-	-
6	12.8	16.7	9.9	6.3	10.9	75	990.1	5.1	6.3	4.6	10	0.0	-	-
7	10.9	12.7	8.4	7.2	10.2	79	995.4	0.7	7.9	1.3	02	3.5	-	-
8	11.0	14.6	9.4	7.0	12.2	93	994.5	0.1	7.3	2.5	05	0.0	-	-
9	12.4	18.9	7.4	7.3	13.4	93	993.0	4.6	5.9	3.4	05	0.0	-	-
10	12.2	16.7	9.4	6.3	12.4	88	990.6	6.8	5.5	2.4	04	0.0	-	-
11	10.2	12.4	9.2	7.2	9.9	80	993.7	0.2	7.3	1.6	02	-	-	-
12	8.9	11.6	6.8	5.3	9.7	86	997.9	-	6.9	3.3	05	0.0	-	-
13	11.2	14.9	7.7	7.3	12.1	91	1000.4	-	7.5	2.8	04	-	-	-
14	15.2	20.5	10.3	9.0	13.9	82	1010.8	7.6	5.1	0.5	01	-	-	-
15	17.3	24.9	10.5	8.2	14.8	78	1011.2	11.4	3.8	1.3	04	-	-	-
16	15.9	24.2	12.4	10.4	15.6	87	1012.0	5.7	4.3	0.9	02	2.3	-	-
17	17.0	23.1	10.8	8.8	12.7	70	1010.7	10.3	2.6	1.3	04	-	-	-
18	17.6	23.2	11.5	8.0	10.9	58	1008.1	13.4	0.8	4.5	08	-	-	-
19	17.3	23.1	11.2	7.3	9.8	47	1001.9	16.5	1.1	5.4	10	-	-	-
20	15.9	22.9	11.5	7.6	10.3	62	997.4	10.1	4.4	5.9	12	1.3	-	-
21	11.1	15.5	7.6	6.3	9.3	72	1002.3	10.7	4.4	3.6	06	0.0	-	-
22	12.8	17.4	8.0	4.8	10.7	73	1001.9	2.7	5.0	3.6	08	-	-	-
23	15.7	23.5	9.7	6.8	12.0	72	999.6	7.9	4.3	4.4	10	2.2	-	-
24	11.2	14.5	9.6	6.3	11.3	86	1002.6	-	6.4	1.8	04	1.2	-	-
25	11.7	16.7	5.0	0.8	8.7	67	1005.9	8.8	3.9	2.4	05	-	-	-
26	12.0	16.1	9.8	7.4	10.5	75	996.4	-	7.9	4.0	05	5.1	-	-
27	11.8	14.7	9.5	9.7	12.2	89	989.6	0.2	7.8	1.0	02	1.7	-	-
28	9.3	13.2	7.8	8.7	10.7	92	991.2	-	8.0	4.0	06	-	-	-
29	7.1	10.0	5.4	5.7	8.8	88	996.4	-	8.0	5.5	07	3.3	-	-
30	8.0	9.3	6.7	7.0	10.3	96	991.3	-	7.9	8.3	10	7.4	-	-
31	7.1	8.4	5.9	6.0	9.6	95	993.4	-	8.0	6.1	08	0.3	-	-

RESKO

DNI	TEMPERATURA POWIETRZA T	Max	Min	T_g	PRĘŻNOŚĆ PARY WODNEJ e	WILGOTNOŚĆ WZGLĘDNA U	CIŚNIENIE ATMOSFERYCZNE P	USŁONECZNIENIE S	ZACHMURZENIE N	WIATR v	v_{max}	OPAD R_d	ŚNIEG s_h	s_g
1	12.4	19.5	4.5	0.9	8.5	63	1023.7	12.1	3.6	1.8	04	-	-	-
2	12.9	21.9	1.7	- 2.1	7.6	57	1019.4	12.1	1.5	0.8	03	-	-	-
3	17.7	27.3	4.5	0.1	9.0	49	1012.0	12.2	0.8	1.6	04	1.1	-	-
4	15.9	23.5	11.0	7.4	13.2	73	1004.1	7.9	3.6	2.3	05	3.5	-	-
5	13.7	17.5	10.6	8.9	11.2	73	997.0	4.7	7.5	4.0	08	4.3	-	-
6	11.9	15.3	9.7	8.1	10.1	74	999.5	3.8	5.9	3.6	06	-	-	-
7	9.4	14.5	4.1	0.1	9.1	79	1004.3	-	7.3	2.4	05	3.4	-	-
8	9.8	14.8	6.4	5.0	9.6	80	1007.1	4.7	6.0	1.4	03	-	-	-
9	6.9	10.5	5.3	3.0	9.4	94	1005.3	-	8.0	1.1	03	14.1	-	-
10	5.9	6.7	5.0	5.0	9.1	98	1003.1	-	8.0	1.1	02	4.7	-	-
11	7.4	10.0	4.6	4.5	9.5	92	1003.0	-	8.0	1.8	03	-	-	-
12	11.0	17.9	2.4	- 1.2	9.8	76	1008.2	12.1	0.8	0.8	02	-	-	-
13	12.7	18.5	4.9	0.3	10.7	75	1015.9	9.8	3.1	1.8	03	-	-	-
14	17.2	24.8	8.7	4.9	13.0	70	1018.8	11.0	2.0	1.8	04	-	-	-
15	16.1	22.5	11.0	7.9	13.5	75	1020.6	7.6	3.6	1.3	04	-	-	-
16	15.2	23.0	8.0	5.9	11.5	69	1021.9	12.5	1.9	1.8	05	-	-	-
17	19.4	26.2	11.0	7.4	11.8	57	1017.3	12.9	0.6	3.1	06	-	-	-
18	19.4	25.9	11.9	7.5	12.0	55	1009.7	10.4	1.1	3.1	06	0.0	-	-
19	18.1	25.0	13.5	9.9	11.9	62	1005.9	10.6	2.9	3.3	07	1.2	-	-
20	12.0	17.2	10.3	8.9	11.4	82	1007.6	2.9	5.9	2.1	05	3.0	-	-
21	11.6	17.5	5.4	4.0	8.7	66	1011.5	8.2	4.5	1.8	04	3.3	-	-
22	15.5	20.5	9.9	4.8	13.4	77	1008.4	4.3	6.1	2.6	05	-	-	-
23	16.0	19.5	14.2	12.9	10.2	57	1005.9	8.0	4.4	4.6	07	-	-	-
24	11.5	16.6	8.2	6.0	8.3	62	1013.0	11.8	2.9	3.5	05	-	-	-
25	12.3	19.1	4.2	0.8	9.4	70	1013.2	6.4	6.3	1.1	03	6.3	-	-
26	12.1	16.0	10.1	8.9	12.1	87	1003.0	2.3	7.8	1.8	03	1.0	-	-
27	8.8	12.5	7.2	7.0	10.6	96	1003.7	0.5	7.9	3.3	05	4.8	-	-
28	8.0	9.4	7.1	6.5	9.7	91	1008.6	-	7.6	3.3	05	2.9	-	-
29	8.3	13.9	4.0	- 0.7	8.2	77	1013.2	7.9	4.6	2.1	06	-	-	-
30	10.0	14.4	4.4	1.0	7.2	61	1012.2	13.2	1.8	4.0	06	-	-	-
31	11.3	16.6	5.3	0.7	7.9	62	1011.1	12.7	3.4	2.4	05	-	-	-

OLSZTYN-DAJTKI

DNI	TEMPERATURA POWIETRZA				PRĘŻNOŚĆ PARY WODNEJ	WILGOTNOŚĆ WZGLĘDNA	CIŚNIENIE ATMOSFERYCZNE	USŁONECZNIENIE	ZACHMURZENIE	WIATR		OPAD	ŚNIEG	
	T	Max	Min	T_g	e	U	P	S	N	v	v_{max}	R_d	s_h	s_g
1	12.9	19.5	3.9	0.8	9.8	68	1010.3	.	5.5	3.9	07	–	–	–
2	13.3	20.0	6.4	3.3	8.9	60	1007.1	.	1.8	3.3	05	–	–	–
3	16.3	24.7	5.1	0.7	8.2	51	1003.4	.	0.5	3.0	05	–	–	–
4	16.1	24.4	9.8	3.9	12.1	69	995.8	.	3.0	1.8	04	2.9	–	–
5	13.1	16.9	7.5	6.7	12.8	85	988.4	.	4.6	3.4	07	2.1	–	–
6	13.3	16.0	9.3	7.0	11.2	75	989.5	.	7.0	4.9	09	–	–	–
7	10.1	13.3	7.3	5.2	10.3	84	994.9	.	7.8	2.8	06	4.9	–	–
8	9.5	11.8	7.7	7.7	11.2	95	994.5	.	5.8	3.3	04	2.8	–	–
9	10.8	14.4	4.8	3.6	12.6	96	992.8	.	7.8	4.0	05	2.1	–	–
10	10.9	14.2	9.6	9.6	12.9	99	990.6	.	8.0	3.0	04	0.1	–	–
11	9.1	10.2	7.9	7.3	10.5	91	993.4	.	7.9	2.0	03	0.0	–	–
12	9.6	11.6	7.2	6.9	10.2	86	998.1	.	8.0	2.6	04	–	–	–
13	10.7	15.0	7.1	7.1	11.7	90	1006.3	.	6.8	2.4	03	–	–	–
14	13.7	20.6	5.8	4.0	13.1	84	1010.5	.	1.4	0.3	01	–	–	–
15	18.1	26.0	6.8	4.6	14.8	74	1010.5	.	1.5	0.8	03	–	–	–
16	16.9	23.1	11.4	8.7	15.6	83	1011.4	.	4.9	1.0	03	7.3	–	–
17	17.9	24.6	8.2	6.5	12.2	64	1009.7	.	0.5	1.4	04	–	–	–
18	18.9	24.8	11.2	6.5	10.4	51	1004.6	.	0.0	2.8	05	–	–	–
19	18.7	24.4	9.3	4.0	10.1	50	1000.3	.	1.3	3.1	07	–	–	–
20	15.8	22.4	11.0	6.5	11.4	66	997.0	.	4.0	3.3	09	5.1	–	–
21	11.1	15.8	5.2	3.9	9.7	76	1001.9	.	3.1	3.3	07	0.0	–	–
22	13.1	17.4	7.1	3.0	11.9	80	1000.8	.	4.8	2.0	04	–	–	–
23	16.5	24.8	10.8	7.4	13.1	73	997.8	.	4.1	3.5	05	0.0	–	–
24	11.3	16.2	6.4	4.5	9.6	73	1002.3	.	5.8	2.6	05	–	–	–
25	12.1	18.3	1.4	– 1.1	8.4	64	1004.9	.	3.4	1.4	03	–	–	–
26	11.2	16.1	10.0	7.3	11.2	85	995.1	.	7.9	1.8	03	10.4	–	–
27	11.0	15.0	7.4	6.3	12.1	92	989.3	.	7.6	1.9	04	4.9	–	–
28	7.6	12.2	5.4	7.0	10.0	96	991.6	.	8.0	4.5	06	0.2	–	–
29	6.1	8.2	4.1	3.9	8.8	93	997.0	.	8.0	5.8	08	0.3	–	–
30	7.0	7.6	5.0	4.9	9.9	98	993.0	.	8.0	6.9	08	18.6	–	–
31	6.4	8.1	5.4	5.4	9.1	95	994.5	.	7.4	6.1	08	1.7	–	–

SZCZECINEK

DNI	TEMPERATURA POWIETRZA				PRĘŻNOŚĆ PARY WODNEJ	WILGOTNOŚĆ WZGLĘDNA	CIŚNIENIE ATMOSFERYCZNE	USŁONECZNIENIE	ZACHMURZENIE	WIATR		OPAD	ŚNIEG	
	T	Max	Min	T_g	e	U	P	S	N	v	v_{max}	R_d	s_h	s_g
1	12.8	19.7	6.6	2.5	8.3	59	1012.6	12.9	3.9	3.5	06	–	–	–
2	13.7	21.8	6.0	2.5	7.5	50	1008.6	13.5	1.0	2.5	05	–	–	–
3	16.5	26.3	3.5	– 0.5	9.0	55	1002.4	13.5	0.6	1.4	04	0.8	–	–
4	16.0	23.6	11.8	7.8	12.4	69	995.6	6.5	4.0	2.5	07	0.1	–	–
5	13.9	17.0	10.3	5.7	11.2	71	987.0	6.1	5.6	5.8	09	4.0	–	–
6	12.2	14.7	10.1	8.4	10.1	72	989.0	4.1	5.6	4.3	08	–	–	–
7	8.3	12.3	3.0	– 0.5	9.2	85	994.2	–	6.4	3.0	07	4.8	–	–
8	9.6	13.4	6.4	6.0	9.4	80	995.9	3.8	6.5	5.0	07	0.0	–	–
9	8.5	11.5	6.9	4.5	10.0	90	994.0	–	7.0	3.3	06	15.0	–	–
10	7.6	9.7	6.9	7.3	9.9	95	991.9	–	8.0	2.1	03	1.1	–	–
11	7.8	9.6	5.8	5.7	9.6	91	992.7	–	8.0	2.5	04	0.1	–	–
12	11.2	15.7	7.2	5.1	9.4	72	998.4	10.6	4.3	0.9	02	–	–	–
13	11.1	17.6	3.4	0.3	10.5	80	1006.0	8.4	2.6	1.1	03	–	–	–
14	16.2	22.9	6.9	3.5	13.2	73	1009.3	12.2	3.4	2.5	05	–	–	–
15	17.9	24.6	11.1	7.1	14.1	70	1010.1	9.1	4.5	2.8	06	–	–	–
16	17.3	24.6	9.6	5.5	12.8	67	1011.3	12.8	2.0	3.1	05	–	–	–
17	18.2	24.8	9.1	4.6	11.5	58	1008.0	14.0	0.5	2.1	04	–	–	–
18	18.4	24.6	9.4	5.1	11.3	56	1001.0	13.8	0.3	4.0	07	–	–	–
19	18.3	23.7	13.0	9.5	10.5	53	996.7	13.3	1.0	4.9	09	–	–	–
20	12.5	20.5	10.3	8.0	11.6	81	997.4	0.9	6.6	3.5	08	1.2	–	–
21	12.0	16.6	6.7	0.2	9.1	67	1001.5	9.0	4.0	2.5	04	3.0	–	–
22	14.6	20.4	9.7	6.7	12.6	76	999.0	4.0	5.5	2.8	04	0.0	–	–
23	15.7	19.9	13.3	11.6	9.9	58	996.2	8.9	4.5	5.5	09	0.0	–	–
24	11.6	16.9	9.7	6.6	8.1	60	1002.7	11.4	3.5	4.1	07	0.0	–	–
25	13.0	18.7	3.1	– 0.3	8.3	59	1003.3	8.3	5.4	2.3	04	0.5	–	–
26	12.5	16.4	10.7	9.7	11.1	78	992.6	1.6	7.5	2.6	04	–	–	–
27	9.0	12.9	7.1	6.0	10.5	92	991.5	–	8.0	5.1	08	1.5	–	–
28	6.5	7.4	6.2	5.6	8.8	91	996.1	–	7.9	7.5	09	1.6	–	–
29	6.9	10.3	4.8	2.8	7.5	76	1001.6	2.3	6.4	6.9	09	0.0	–	–
30	8.6	14.1	3.0	1.4	6.6	62	999.7	14.9	2.1	8.8	12	–	–	–
31	10.0	15.7	3.3	1.6	6.3	55	999.3	14.0	2.8	5.8	09	–	–	–

CHOJNICE

DNI	TEMPERATURA POWIETRZA				PRĘŻNOŚĆ PARY WODNEJ	WILGOTNOŚĆ WZGLĘDNA	CIŚNIENIE ATMOSFERYCZNE	USŁONECZNIENIE	ZACHMURZENIE	WIATR		OPAD	ŚNIEG	
	T	Max	Min	T_g	e	U	P	S	N	v	v_{max}	R_d	s_h	s_g
1	12.7	20.2	5.3	2.4	8.3	60	1007.5	13.4	6.3	5.9	09	–	–	–
2	14.1	22.5	5.1	2.2	7.4	51	1003.7	14.1	2.6	3.3	06	–	–	–
3	17.1	24.8	6.6	0.3	8.6	50	998.2	13.8	0.3	3.8	07	–	–	–
4	15.6	23.9	11.6	6.8	12.6	73	991.3	3.5	4.0	4.0	09	4.6	–	–
5	12.8	16.8	10.3	6.4	11.8	80	983.1	6.4	4.1	6.6	14	5.0	–	–
6	11.5	14.5	9.2	7.5	10.5	77	984.8	2.9	7.1	6.5	10	0.0	–	–
7	8.5	11.8	6.4	1.8	9.6	87	989.9	0.5	7.8	3.3	05	12.2	–	–
8	8.3	12.0	4.3	6.6	9.5	88	991.1	1.0	6.8	3.5	07	0.1	–	–
9	8.3	10.6	6.2	4.6	10.5	96	989.3	–	8.0	2.1	04	2.2	–	–
10	8.7	10.3	7.8	8.3	11.1	99	986.9	–	8.0	0.8	02	1.3	–	–
11	7.6	9.1	5.8	6.1	9.7	93	988.3	–	8.0	3.4	04	–	–	–
12	9.9	13.3	7.0	6.9	9.9	82	993.9	1.6	6.1	2.0	03	–	–	–
13	11.9	17.7	4.0	1.8	10.8	79	1001.8	9.1	2.5	1.4	02	–	–	–
14	15.5	22.2	7.1	4.1	12.6	75	1005.2	13.3	2.0	2.1	03	–	–	–
15	17.9	24.6	11.4	8.1	15.1	74	1009.8	10.2	5.4	2.0	03	–	–	–
16	17.8	25.4	11.3	10.4	12.0	61	1007.0	12.3	2.3	2.3	04	–	–	–
17	17.7	25.0	9.3	8.1	11.0	57	1004.1	14.2	0.1	3.3	05	–	–	–
18	18.7	24.4	11.4	9.1	10.1	50	997.4	14.1	0.0	4.8	09	–	–	–
19	18.1	23.9	12.0	9.5	10.6	55	993.3	14.3	1.9	4.4	08	–	–	–
20	11.5	20.5	9.2	6.6	11.7	87	993.0	1.1	5.5	2.8	04	4.7	–	–
21	10.3	15.4	3.9	1.8	9.2	76	997.2	10.5	4.3	3.6	08	1.7	–	–
22	13.2	18.5	9.2	7.5	12.7	84	995.0	3.4	6.9	2.8	05	0.1	–	–
23	15.2	19.7	9.1	9.3	11.6	69	991.8	8.6	5.0	4.4	07	–	–	–
24	10.6	16.4	6.6	5.1	9.0	71	998.2	8.9	4.5	4.8	11	–	–	–
25	12.5	18.0	4.1	0.1	7.9	59	999.5	8.5	4.5	2.4	05	1.6	–	–
26	11.6	16.2	8.7	9.9	11.4	85	988.6	2.2	7.6	2.4	03	16.7	–	–
27	8.8	12.0	7.1	7.9	10.6	94	986.3	0.1	8.0	4.5	07	1.9	–	–
28	5.8	7.5	4.8	5.3	8.6	94	988.9	–	8.0	8.1	11	2.1	–	–
29	5.9	7.7	4.4	4.4	7.6	83	998.9	–	8.0	8.8	09	0.0	–	–
30	7.7	12.7	3.9	3.7	6.3	83	993.3	12.6	4.6	9.4	12	–	–	–
31	9.3	14.6	3.7	2.5	6.5	58	993.5	14.8	3.5	7.0	09	–	–	–

SZCZECIN-DĄBIE

DNI	TEMPERATURA POWIETRZA				PRĘŻNOŚĆ PARY WODNEJ	WILGOTNOŚĆ WZGLĘDNA	CIŚNIENIE ATMOSFERYCZNE	USŁONECZNIENIE	ZACHMURZENIE	WIATR		OPAD	ŚNIEG	
	T	Max	Min	T_g	e	U	P	S	N	v	v_{max}	R_d	s_h	s_g
1	14.1	21.6	7.3	4.9	8.7	58	1030.6	13.3	3.1	3.0	05	–	–	–
2	15.1	22.9	4.6	1.4	8.1	51	1026.0	14.2	0.9	3.0	04	–	–	–
3	17.5	27.9	3.9	1.1	10.4	67	1018.2	12.7	0.6	3.4	07	2.0	–	–
4	17.0	23.9	12.2	9.6	13.8	72	1012.4	9.7	5.6	3.9	07	5.3	–	–
5	14.6	18.8	11.0	8.7	11.8	72	1003.2	7.1	7.1	6.6	09	4.2	–	–
6	12.6	15.8	10.1	8.7	9.7	67	1005.9	5.3	5.8	5.9	07	–	–	–
7	9.9	15.2	4.6	2.7	9.2	77	1010.2	0.1	7.5	3.1	06	6.2	–	–
8	11.0	15.3	6.9	3.4	9.9	76	1013.6	8.8	6.1	3.8	05	–	–	–
9	8.6	12.0	6.9	7.0	9.7	88	1012.0	–	7.9	4.1	07	12.7	–	–
10	6.6	7.3	6.3	6.1	9.5	97	1009.5	–	8.0	3.0	04	3.1	–	–
11	7.7	10.4	5.5	5.6	9.5	90	1009.1	–	7.0	3.5	05	–	–	–
12	11.0	18.3	0.5	– 0.9	9.3	74	1013.9	13.2	1.6	3.3	06	–	–	–
13	12.9	18.0	5.3	2.5	11.2	76	1021.6	12.7	3.1	4.6	08	–	–	–
14	17.1	25.0	9.1	6.4	12.9	69	1024.6	12.7	2.5	2.3	05	–	–	–
15	15.8	22.5	9.8	7.5	13.7	78	1026.8	9.2	4.8	3.5	06	–	–	–
16	16.0	22.4	10.8	9.5	11.7	66	1028.1	12.4	2.0	4.5	06	–	–	–
17	18.4	26.3	9.4	8.0	11.7	60	1023.0	14.1	1.0	4.8	07	–	–	–
18	19.4	25.8	12.4	10.0	12.2	57	1015.5	13.9	0.6	5.6	08	–	–	–
19	17.2	24.6	11.7	10.1	12.0	63	1011.8	9.7	3.0	5.9	08	0.0	–	–
20	12.9	16.3	10.1	8.7	10.9	74	1014.0	5.6	5.0	5.1	07	1.6	–	–
21	12.8	16.3	7.5	4.2	9.2	64	1018.1	7.2	5.6	4.0	06	0.6	–	–
22	17.2	21.6	10.8	9.0	12.9	66	1014.5	7.5	5.9	5.6	09	–	–	–
23	16.4	19.7	13.4	11.1	9.8	53	1012.0	10.3	4.6	6.3	09	–	–	–
24	12.5	17.1	8.8	7.4	7.7	55	1019.6	13.4	2.8	5.9	08	–	–	–
25	12.6	19.1	2.9	1.3	9.1	66	1019.7	2.0	6.0	2.6	04	1.6	–	–
26	12.0	16.3	9.9	9.0	12.0	86	1009.2	0.7	7.5	4.4	06	2.0	–	–
27	10.3	13.1	9.1	9.0	10.9	87	1010.1	–	7.8	5.6	07	3.4	–	–
28	9.6	12.7	8.3	8.0	9.9	83	1015.5	1.4	7.0	5.5	08	0.8	–	–
29	9.8	15.7	2.1	0.1	8.3	72	1019.9	9.3	3.5	3.6	08	–	–	–
30	11.2	16.4	4.8	1.9	7.9	61	1019.4	14.0	2.1	5.5	08	–	–	–
31	13.1	18.1	7.3	2.9	8.8	60	1017.5	13.1	3.8	2.9	06	–	–	–

M Ł A W A

DNI	TEMPERATURA POWIETRZA				PRĘŻNOŚĆ PARY WODNEJ	WILGOTNOŚĆ WZGLĘDNA	CIŚNIENIE ATMOSFERYCZNE	USŁONECZNIENIE	ZACHMURZENIE	WIATR		OPAD	ŚNIEG	
	T	Max	Min	T_g	e	U	P	S	N	v	v_{max}	R_d	s_h	s_g
1	13.4	21.0	4.0	1.2	10.4	70	1009.9	.	6.0	3.4	07	-	-	-
2	14.1	22.4	7.0	4.6	8.7	56	1006.1	.	2.4	3.6	06	-	-	-
3	15.3	24.5	4.1	1.1	9.8	62	1003.1	.	0.9	2.0	06	-	-	-
4	16.7	25.0	7.9	4.3	13.0	71	995.3	.	2.8	1.0	02	1.6	-	-
5	14.9	18.6	11.2	8.6	14.2	85	988.5	.	4.8	4.3	08	1.0	-	-
6	12.9	17.3	9.5	6.9	11.7	80	989.9	.	6.6	4.0	08	2.7	-	-
7	10.3	11.7	8.7	8.0	10.6	85	993.3	.	8.0	2.0	03	10.1	-	-
8	10.0	12.9	8.5	7.5	11.2	91	993.6	.	6.0	3.3	06	1.3	-	-
9	11.7	18.0	6.7	5.7	13.1	93	990.9	.	7.0	4.4	06	2.1	-	-
10	10.9	15.6	9.6	10.2	12.5	95	990.0	.	8.0	3.3	05	0.2	-	-
11	9.5	11.3	7.7	6.4	9.6	81	992.8	.	6.8	2.6	05	-	-	-
12	9.7	12.5	8.1	7.3	10.2	85	997.1	.	8.0	2.1	05	-	-	-
13	12.6	17.3	8.2	8.0	12.0	82	1005.0	.	7.6	2.3	04	-	-	-
14	15.1	21.3	7.5	4.7	13.4	80	1009.3	.	3.1	0.9	02	-	-	-
15	17.9	25.4	7.8	5.3	14.9	75	1009.6	.	1.5	0.6	02	-	-	-
16	17.4	25.4	11.8	9.0	15.2	78	1010.4	.	3.4	1.1	02	-	-	-
17	18.4	24.1	12.1	9.5	12.5	64	1008.7	.	1.1	3.1	07	-	-	-
18	18.3	24.6	10.6	7.0	11.2	56	1003.4	.	0.0	5.0	09	-	-	-
19	18.5	24.9	9.2	7.5	9.8	50	999.3	.	1.0	5.5	09	-	-	-
20	15.5	21.6	9.5	5.8	11.3	65	996.5	.	4.4	3.4	06	1.1	-	-
21	11.0	17.4	5.8	4.0	9.7	76	1001.7	.	3.4	2.4	04	0.6	-	-
22	12.5	19.0	4.7	1.7	12.0	82	1000.5	.	5.0	0.9	02	0.1	-	-
23	17.4	25.1	10.6	6.9	13.4	70	997.4	.	3.5	3.5	07	0.3	-	-
24	12.5	19.5	9.2	6.0	9.2	66	1001.6	.	5.4	2.1	04	-	-	-
25	12.9	19.4	4.2	0.6	8.9	64	1004.3	.	2.4	1.5	03	-	-	-
26	12.3	16.0	10.7	9.0	11.5	81	993.9	.	7.8	1.9	04	3.4	-	-
27	11.9	15.2	9.8	9.0	12.9	92	988.3	.	7.5	1.9	04	0.1	-	-
28	8.0	13.2	7.0	7.6	10.1	94	991.1	.	8.0	3.5	05	0.0	-	-
29	6.2	8.9	4.0	4.2	8.8	93	995.7	.	8.0	7.8	09	0.0	-	-
30	6.8	7.9	5.6	5.0	9.7	98	991.0	.	8.0	7.9	09	8.0	-	-
31	6.8	9.9	5.7	5.1	9.2	93	993.3	.	7.5	6.0	09	0.2	-	-

B I A Ł Y S T O K

DNI	TEMPERATURA POWIETRZA				PRĘŻNOŚĆ PARY WODNEJ	WILGOTNOŚĆ WZGLĘDNA	CIŚNIENIE ATMOSFERYCZNE	USŁONECZNIENIE	ZACHMURZENIE	WIATR		OPAD	ŚNIEG	
	T	Max	Min	T_g	e	U	P	S	N	v	v_{max}	R_d	s_h	s_g
1	13.1	21.3	4.8	2.5	9.8	67	1009.0	10.4	4.8	3.1	07	-	-	-
2	14.0	19.9	8.1	6.0	8.7	57	1004.9	14.1	1.3	3.9	08	-	-	-
3	14.9	23.9	2.8	0.2	8.9	57	1004.0	13.9	1.3	1.6	03	-	-	-
4	17.6	26.8	7.3	3.8	12.3	64	996.5	7.6	2.9	2.3	04	0.7	-	-
5	15.9	22.6	11.4	9.9	14.6	82	989.7	7.0	6.1	5.1	09	0.3	-	-
6	14.3	20.5	10.0	8.5	12.0	77	990.4	6.9	5.5	4.1	07	6.2	-	-
7	11.7	14.3	9.3	9.1	11.8	86	994.5	-	7.8	3.3	05	-	-	-
8	14.5	18.4	10.9	9.7	14.5	88	993.5	0.7	7.5	1.9	03	-	-	-
9	18.7	26.0	12.4	11.0	13.5	67	991.3	8.7	4.9	3.4	06	-	-	-
10	13.0	21.3	9.8	6.2	13.3	88	990.9	0.2	6.6	2.0	03	0.0	-	-
11	11.3	14.6	9.5	8.9	10.5	80	993.0	-	7.1	2.5	04	0.0	-	-
12	10.7	13.7	7.9	5.8	11.1	86	996.2	-	7.9	3.3	06	0.3	-	-
13	14.3	20.8	9.8	9.5	14.3	88	1004.2	4.5	6.4	1.4	02	6.1	-	-
14	16.3	22.8	10.6	8.2	16.0	87	1009.8	6.8	4.8	1.4	04	-	-	-
15	17.8	25.0	9.6	7.0	15.4	78	1011.1	9.4	3.8	1.6	04	0.4	-	-
16	16.9	23.9	11.9	9.8	14.4	77	1011.8	5.0	5.8	1.3	03	0.3	-	-
17	17.9	24.5	10.3	7.8	11.9	63	1010.6	13.3	2.4	1.3	04	-	-	-
18	18.2	25.4	9.8	6.3	11.5	59	1006.4	12.8	2.0	3.0	07	-	-	-
19	17.7	25.3	7.0	3.7	10.1	56	1002.4	13.7	2.3	2.6	05	-	-	-
20	17.2	23.8	10.4	6.5	12.0	66	997.8	7.5	4.6	2.5	05	2.2	-	-
21	12.5	17.2	8.4	7.8	9.9	71	1001.2	10.3	5.1	3.4	05	-	-	-
22	12.8	19.7	3.9	1.6	9.5	67	1002.3	7.3	3.8	2.0	03	-	-	-
23	17.2	24.3	6.7	3.6	11.6	62	1000.1	13.1	1.8	2.8	05	-	-	-
24	11.8	20.3	8.1	11.9	11.9	86	1001.5	-	7.1	2.5	06	2.0	-	-
25	11.6	18.7	3.2	0.1	9.0	70	1005.4	13.2	3.3	1.4	04	-	-	-
26	11.6	18.3	3.7	1.3	9.9	75	996.7	1.3	6.3	1.6	04	14.6	-	-
27	13.2	17.6	9.9	9.8	12.8	85	988.6	1.4	7.6	1.0	03	1.3	-	-
28	11.9	15.4	11.0	10.3	12.5	89	990.0	-	8.0	1.6	02	-	-	-
29	10.1	13.4	7.3	7.2	10.6	86	993.3	-	8.0	4.8	07	1.7	-	-
30	11.3	15.7	9.9	9.9	12.9	96	987.5	0.2	8.0	3.6	05	9.5	-	-
31	8.8	10.3	7.2	7.5	10.6	94	990.7	-	8.0	3.8	05	3.4	-	-

B Y D G O S Z C Z

DNI	TEMPERATURA POWIETRZA				PRĘŻNOŚĆ PARY WODNEJ	WILGOTNOŚĆ WZGLĘDNA	CIŚNIENIE ATMOSFERYCZNE	USŁONECZNIENIE	ZACHMURZENIE	WIATR		OPAD	ŚNIEG	
	T	Max	Min	T_g	e	U	P	S	N	v	v_{max}	R_d	s_h	s_g
1	13.0	21.3	2.8	1.3	8.7	62	1019.9	13.0	5.4	3.4	06	-	-	-
2	14.0	22.9	2.8	- 0.7	7.3	50	1016.0	13.3	2.1	2.8	04	-	-	-
3	15.6	25.8	1.4	- 0.6	8.1	57	1010.9	13.2	1.1	2.6	06	-	-	-
4	17.6	25.7	9.3	6.1	11.4	60	1003.6	7.3	4.0	2.9	09	1.7	-	-
5	14.3	19.4	11.5	8.5	12.1	75	996.5	4.5	5.5	6.4	12	1.8	-	-
6	13.3	15.9	9.7	7.1	10.2	67	998.0	3.1	6.6	5.4	09	0.0	-	-
7	8.2	12.1	4.0	1.5	9.8	90	1001.7	0.0	7.4	3.4	07	9.6	-	-
8	9.2	11.3	7.5	7.1	10.2	88	1003.2	-	7.9	2.6	05	0.0	-	-
9	9.7	11.7	6.8	6.3	10.8	89	1000.6	-	8.0	3.4	05	1.7	-	-
10	9.0	11.4	6.9	7.6	10.9	95	1000.0	0.0	8.0	3.5	05	1.3	-	-
11	8.5	10.4	6.4	6.2	9.5	86	1001.4	0.0	8.0	2.4	03	-	-	-
12	10.3	13.6	7.6	6.7	10.3	83	1006.4	0.1	7.9	0.9	02	-	-	-
13	12.7	17.2	9.0	8.7	11.4	78	1014.0	4.0	5.3	1.8	03	-	-	-
14	15.3	22.6	4.9	3.2	12.5	75	1017.6	12.5	1.1	1.6	04	-	-	-
15	17.8	25.4	7.0	5.0	13.3	68	1017.7	11.5	3.3	0.5	02	-	-	-
16	16.9	25.2	12.3	11.3	14.7	76	1018.7	7.3	5.0	2.6	05	28.1	-	-
17	17.3	24.5	9.8	8.5	12.4	66	1016.0	13.1	0.4	2.8	06	-	-	-
18	18.5	24.3	8.7	6.3	10.0	52	1009.5	13.5	0.4	4.8	08	-	-	-
19	17.9	23.9	10.2	8.4	10.0	51	1005.6	11.5	2.4	4.9	07	-	-	-
20	12.1	20.5	7.5	6.2	11.9	85	1005.6	1.6	6.1	2.6	05	2.2	-	-
21	11.1	17.1	2.2	1.3	8.9	71	1010.2	8.8	3.6	3.6	08	0.0	-	-
22	14.5	20.9	8.5	5.9	12.4	76	1008.0	4.2	6.1	3.0	04	0.3	-	-
23	16.6	21.8	11.8	10.7	11.2	61	1004.8	8.3	5.4	4.9	09	0.0	-	-
24	12.3	18.1	8.5	7.5	8.1	58	1011.1	6.0	5.6	4.3	09	-	-	-
25	12.8	19.5	1.3	- 0.7	7.1	53	1012.0	10.0	3.4	3.1	06	8.5	-	-
26	13.0	17.0	9.8	8.7	11.7	79	1001.2	1.2	7.9	2.8	07	0.3	-	-
27	10.8	14.1	7.5	6.7	11.0	85	998.1	0.3	7.9	3.1	05	0.0	-	-
28	7.2	10.3	6.5	5.3	9.2	90	1002.3	-	8.0	5.4	08	0.1	-	-
29	7.0	8.7	4.9	4.5	7.9	79	1007.8	-	8.0	6.8	09	0.0	-	-
30	9.3	15.3	4.9	5.1	6.7	61	1004.5	7.3	6.9	7.5	10	0.0	-	-
31	10.7	16.8	3.8	3.3	5.6	47	1005.2	12.0	3.8	6.9	09	-	-	-

O S T R O Ł Ę K A

DNI	TEMPERATURA POWIETRZA				PRĘŻNOŚĆ PARY WODNEJ	WILGOTNOŚĆ WZGLĘDNA	CIŚNIENIE ATMOSFERYCZNE	USŁONECZNIENIE	ZACHMURZENIE	WIATR		OPAD	ŚNIEG	
	T	Max	Min	T_g	e	U	P	S	N	v	v_{max}	R_d	s_h	s_g
1	13.5	21.4	3.9	1.0	9.7	66	1015.4	9.0	6.5	2.5	05	-	-	-
2	13.8	20.9	6.7	4.4	8.5	57	1011.7	13.7	2.1	3.9	08	-	-	-
3	15.1	24.9	2.5	0.2	9.3	61	1009.4	13.7	0.5	1.5	04	-	-	-
4	17.7	26.7	8.1	4.6	12.4	64	1001.1	11.3	2.8	1.6	03	2.6	-	-
5	15.4	20.9	11.3	9.6	13.5	79	994.8	5.8	5.6	4.4	07	1.3	-	-
6	13.5	18.1	10.0	8.3	11.8	78	995.8	7.1	5.9	4.4	09	3.3	-	-
7	11.2	13.3	9.1	8.9	11.5	86	999.6	-	7.9	2.3	04	8.2	-	-
8	13.1	19.3	9.5	7.0	12.9	86	999.0	5.8	5.8	2.3	05	5.9	-	-
9	15.4	23.9	8.6	8.9	13.5	79	998.2	5.9	5.9	3.0	06	0.0	-	-
10	11.3	18.3	8.3	5.8	12.2	90	995.8	-	6.3	2.9	05	0.0	-	-
11	10.7	13.3	8.9	8.6	10.0	78	998.8	2.9	7.6	2.5	05	-	-	-
12	10.9	14.2	8.3	7.1	10.5	81	1002.5	-	7.8	2.1	05	0.2	-	-
13	12.8	17.4	8.1	6.1	12.8	87	1010.6	0.4	7.3	2.3	03	-	-	-
14	15.8	22.9	8.8	6.1	14.6	83	1015.3	6.5	3.6	0.3	01	-	-	-
15	18.1	26.1	10.1	7.6	16.3	80	1015.9	11.5	1.8	1.3	03	0.9	-	-
16	18.4	25.1	11.9	9.1	15.0	74	1016.7	6.9	4.3	2.3	04	4.8	-	-
17	18.8	23.9	12.9	10.7	12.2	60	1015.2	13.1	2.4	2.4	05	-	-	-
18	18.3	24.9	10.3	7.5	11.3	58	1010.6	14.2	0.4	3.4	06	-	-	-
19	18.1	25.3	9.4	6.6	9.5	48	1006.3	14.2	0.8	4.0	08	-	-	-
20	17.0	24.2	10.1	6.5	11.6	64	1002.4	12.1	3.3	4.0	07	20.7	-	-
21	12.3	17.9	6.9	6.6	10.2	74	1007.6	10.6	4.3	2.0	04	-	-	-
22	12.7	18.1	5.4	3.8	11.0	76	1007.3	2.3	3.6	2.3	06	-	-	-
23	17.6	25.0	8.5	5.7	13.1	69	1004.2	12.1	3.3	3.0	06	0.4	-	-
24	11.5	20.1	9.8	9.1	11.8	86	1007.4	0.2	6.0	1.3	03	2.8	-	-
25	12.0	18.3	4.0	2.5	9.4	70	1010.7	9.7	3.4	1.1	02	-	-	-
26	12.0	17.7	7.0	4.9	11.5	82	1000.9	1.5	6.6	2.3	05	2.6	-	-
27	13.3	17.0	10.2	10.1	12.9	85	994.0	0.6	7.4	0.5	01	1.9	-	-
28	9.8	14.3	8.4	10.0	11.2	92	996.3	0.1	8.0	1.4	03	1.5	-	-
29	8.1	11.3	5.9	6.1	9.2	86	1000.4	-	8.0	5.0	08	5.0	-	-
30	8.9	10.3	7.2	7.3	11.0	96	994.8	-	8.0	6.8	10	8.9	-	-
31	7.9	10.9	6.5	6.6	10.1	95	997.9	-	8.0	4.0	05	0.9	-	-

TORUŃ

DNI	TEMPERATURA POWIETRZA				PRĘŻNOŚĆ PARY WODNEJ	WILGOTNOŚĆ WZGLĘDNA	CIŚNIENIE ATMOSFERYCZNE	USŁONECZNIENIE	ZACHMURZENIE	WIATR		OPAD	ŚNIEG	
	T	Max	Min	T_0	e	U	P	S	N	v	v_{max}	R_d	s_h	s_g
1	14.0	21.6	5.4	1.9	8.7	57	1020.4	13.8	5.9	3.1	05	–	–	–
2	14.1	22.1	5.0	1.2	8.4	55	1016.6	14.6	3.0	2.1	03	–	–	–
3	16.7	25.7	3.4	– 1.0	9.2	55	1011.8	14.1	0.6	1.8	04	–	–	–
4	17.2	26.9	8.7	5.1	11.6	62	1004.1	9.0	4.4	2.4	06	5.9	–	–
5	14.3	19.8	9.7	6.9	12.6	79	997.3	5.9	5.1	4.5	10	7.0	–	–
6	13.6	16.2	11.8	9.5	10.5	68	998.6	4.5	7.0	4.4	08	–	–	–
7	8.6	13.0	6.0	4.4	10.4	93	1002.2	–	7.9	2.6	05	6.0	–	–
8	8.7	10.0	7.7	7.7	10.5	94	1003.5	–	7.1	2.4	04	0.0	–	–
9	10.0	13.5	6.4	5.3	11.7	94	1001.0	–	8.0	3.0	05	4.3	–	–
10	9.6	12.7	8.1	8.8	11.6	97	1000.1	–	8.0	2.9	05	3.1	–	–
11	8.6	10.6	6.8	6.6	9.7	87	1002.1	–	8.0	1.6	03	–	–	–
12	9.9	12.4	7.5	7.1	10.5	87	1006.8	–	8.0	1.3	02	–	–	–
13	12.3	17.3	8.5	7.4	11.4	80	1014.6	1.8	5.4	2.4	04	–	–	–
14	15.0	21.6	5.6	2.7	12.5	76	1018.6	14.3	0.9	1.6	04	–	–	–
15	17.6	25.7	7.2	4.0	13.0	68	1018.5	14.0	1.8	1.0	03	–	–	–
16	16.5	24.5	11.8	10.0	15.7	84	1019.5	5.7	6.3	2.0	06	8.1	–	–
17	17.3	23.3	10.1	8.9	12.3	66	1016.9	15.0	0.3	3.0	07	–	–	–
18	16.5	25.0	10.2	8.0	10.4	53	1010.5	14.9	0.1	4.9	10	–	–	–
19	18.2	24.9	9.6	6.8	11.1	55	1006.7	13.6	2.0	4.1	06	–	–	–
20	13.3	20.6	10.0	8.0	11.7	78	1006.0	4.0	4.8	2.6	07	1.5	–	–
21	11.6	18.0	4.4	3.0	9.1	71	1010.9	10.0	4.6	2.0	05	0.0	–	–
22	14.6	20.8	8.5	5.8	12.3	74	1009.0	4.9	6.0	1.5	02	0.3	–	–
23	17.1	23.2	11.4	9.7	12.1	63	1005.6	9.2	4.3	2.9	05	0.0	–	–
24	12.7	20.0	9.8	5.7	8.3	58	1011.4	5.1	5.9	2.6	06	–	–	–
25	13.0	20.0	1.1	– 1.8	8.2	59	1012.9	12.9	3.3	1.4	03	3.4	–	–
26	11.7	17.5	9.7	9.3	11.9	87	1002.1	–	7.1	2.1	04	5.6	–	–
27	10.7	15.0	7.7	7.2	11.5	90	998.1	0.4	7.8	2.1	04	0.2	–	–
28	7.1	10.6	6.5	6.9	9.2	91	1002.1	–	8.0	3.8	05	0.0	–	–
29	6.6	9.4	4.3	3.4	7.9	81	1007.7	–	8.0	5.8	08	0.0	–	–
30	7.5	13.6	4.4	4.1	7.8	77	1004.1	2.8	7.5	8.3	12	–	–	–
31	9.8	15.8	5.0	4.0	6.2	54	1005.0	9.7	3.9	6.6	10	–	–	–

GORZÓW WIELKOPOLSKI

DNI	TEMPERATURA POWIETRZA				PRĘŻNOŚĆ PARY WODNEJ	WILGOTNOŚĆ WZGLĘDNA	CIŚNIENIE ATMOSFERYCZNE	USŁONECZNIENIE	ZACHMURZENIE	WIATR		OPAD	ŚNIEG	
	T	Max	Min	T_0	e	U	P	S	N	v	v_{max}	R_d	s_h	s_g
1	14.1	21.0	5.3	1.9	8.1	55	1024.2	12.8	2.8	1.9	03	–	–	–
2	16.0	23.3	5.5	0.5	7.1	45	1019.8	13.0	0.8	1.3	02	–	–	–
3	18.6	27.7	7.3	1.1	10.2	52	1012.6	12.5	0.8	1.6	03	–	–	–
4	18.9	25.2	12.9	8.8	14.4	69	1006.1	9.7	3.3	2.9	06	8.2	–	–
5	14.0	19.5	10.7	10.6	12.9	82	998.5	6.8	6.4	3.9	07	3.5	–	–
6	12.8	16.5	10.1	8.5	9.9	67	1000.7	–	5.8	4.8	12	–	–	–
7	8.7	14.3	6.4	2.5	10.0	89	1003.2	–	7.6	2.3	04	2.9	–	–
8	10.5	14.7	6.7	6.5	9.9	80	1006.5	4.6	7.3	3.0	04	0.0	–	–
9	8.2	12.6	6.9	6.9	10.1	93	1004.6	–	7.9	2.3	04	12.5	–	–
10	7.0	8.5	5.8	5.9	9.5	95	1003.2	–	8.0	2.3	03	0.5	–	–
11	7.8	10.4	5.7	5.5	9.1	87	1003.3	–	6.6	1.8	04	0.0	–	–
12	11.4	18.1	3.4	1.2	9.4	73	1007.5	12.9	1.0	1.9	03	–	–	–
13	12.3	17.7	5.7	2.4	11.1	78	1015.1	6.9	4.6	2.9	05	–	–	–
14	18.0	25.1	9.2	5.7	12.9	66	1018.4	12.3	1.1	2.5	05	–	–	–
15	19.3	25.3	12.9	8.8	13.6	63	1019.6	12.1	3.1	2.3	05	–	–	–
16	17.6	25.0	10.0	8.5	13.1	65	1020.5	9.4	3.6	3.4	05	–	–	–
17	19.3	25.7	12.3	10.0	12.1	59	1016.7	13.6	0.9	2.9	05	–	–	–
18	19.3	25.2	11.9	7.7	11.8	55	1009.3	13.2	0.9	3.4	06	–	–	–
19	17.5	24.8	12.1	9.8	11.2	59	1005.8	9.7	3.1	3.4	05	1.0	–	–
20	12.8	18.4	10.4	9.6	10.6	72	1008.3	4.1	6.1	2.0	03	1.3	–	–
21	12.6	19.0	4.5	0.6	7.1	56	1012.2	7.4	5.5	1.6	04	1.1	–	–
22	16.2	21.8	10.7	8.9	12.5	69	1009.4	6.3	6.0	1.9	03	–	–	–
23	16.7	21.0	13.4	10.3	9.9	54	1006.5	8.7	5.1	3.9	06	–	–	–
24	12.4	17.4	7.6	6.3	7.7	55	1013.8	9.8	3.8	2.8	05	–	–	–
25	13.1	20.4	5.0	1.2	11.6	77	1013.1	4.7	6.1	1.5	03	1.8	–	–
26	11.6	15.0	8.3	7.8	12.0	88	1003.0	0.5	7.8	1.6	02	0.9	–	–
27	9.9	13.0	8.1	8.2	10.8	88	1002.5	–	7.9	4.1	08	1.2	–	–
28	8.8	11.3	7.1	6.7	9.5	84	1008.3	–	7.6	5.0	07	0.2	–	–
29	10.0	15.8	5.0	1.2	6.3	56	1012.6	8.7	5.1	2.9	06	–	–	–
30	10.8	15.9	4.0	2.3	7.0	56	1011.2	14.8	2.8	7.3	09	–	–	–
31	12.0	17.4	4.9	2.5	6.8	51	1010.6	13.9	4.4	4.1	08	–	–	–

PŁOCK-RADZIWIE

DNI	TEMPERATURA POWIETRZA				PRĘŻNOŚĆ PARY WODNEJ	WILGOTNOŚĆ WZGLĘDNA	CIŚNIENIE ATMOSFERYCZNE	USŁONECZNIENIE	ZACHMURZENIE	WIATR		OPAD	ŚNIEG	
	T	Max	Min	T_0	e	U	P	S	N	v	v_{max}	R_d	s_h	s_g
1	14.8	22.2	5.6	3.8	9.8	61	1020.6	.	6.5	3.0	05	–	–	–
2	15.1	22.7	6.5	4.4	9.2	56	1016.7	.	2.5	3.4	06	–	–	–
3	17.1	25.4	7.4	5.0	10.2	59	1012.9	.	0.1	1.9	04	–	–	–
4	17.3	27.5	10.6	8.2	12.5	62	1005.2	.	4.3	2.8	06	1.7	–	–
5	15.4	20.3	12.1	10.5	13.4	77	999.3	.	5.9	4.0	08	1.9	–	–
6	13.6	18.5	10.4	9.4	11.4	75	1000.4	.	6.6	4.5	09	5.2	–	–
7	10.8	12.2	9.2	9.8	11.9	92	1002.2	.	7.4	2.0	04	10.1	–	–
8	10.5	12.1	8.8	7.6	11.5	91	1003.6	.	7.4	3.5	06	1.2	–	–
9	12.6	18.1	7.5	7.0	13.0	89	1000.2	.	7.8	2.6	05	11.8	–	–
10	10.4	16.4	9.4	10.0	11.9	94	1001.0	.	8.0	3.8	05	0.0	–	–
11	9.7	11.6	7.1	5.2	9.7	81	1003.1	.	7.9	2.3	03	–	–	–
12	10.5	12.3	8.0	7.7	10.6	84	1007.1	.	8.0	2.5	04	–	–	–
13	13.6	17.6	9.8	9.2	12.6	81	1014.7	.	6.8	1.4	04	–	–	–
14	15.0	21.3	6.7	5.7	12.9	78	1019.3	.	1.8	0.5	01	–	–	–
15	18.6	26.1	8.3	7.0	16.4	77	1018.9	.	2.0	1.1	03	–	–	–
16	19.5	25.5	12.9	11.8	14.5	68	1019.7	.	2.3	2.0	04	–	–	–
17	18.8	24.5	11.2	8.6	11.0	55	1017.6	.	0.0	2.8	05	–	–	–
18	19.2	25.4	10.9	9.3	10.1	53	1011.9	.	0.4	4.4	07	–	–	–
19	18.1	24.8	11.6	8.5	10.8	54	1008.0	.	1.8	3.1	05	–	–	–
20	15.0	20.9	9.6	8.4	11.7	70	1006.5	.	4.9	3.1	05	0.3	–	–
21	12.8	17.9	5.5	4.3	8.2	61	1011.9	.	3.6	2.9	06	–	–	–
22	14.9	21.0	9.1	6.2	11.9	70	1010.3	.	4.9	1.8	04	–	–	–
23	17.8	25.2	10.6	9.8	12.7	64	1007.1	.	4.6	3.9	07	0.0	–	–
24	13.7	20.4	10.8	9.0	8.9	58	1012.2	.	6.0	2.5	04	0.0	–	–
25	12.8	19.5	3.4	1.3	8.9	64	1014.0	.	3.5	1.8	04	0.0	–	–
26	12.7	16.9	10.0	9.5	11.4	78	1003.2	.	7.8	1.8	04	2.0	–	–
27	12.6	15.5	9.9	9.8	12.4	85	998.1	.	7.8	1.5	03	0.2	–	–
28	8.5	13.0	7.2	8.2	10.0	91	1001.8	.	8.0	3.8	05	0.0	–	–
29	7.1	10.0	5.4	5.4	8.1	84	1006.5	.	8.0	6.6	08	0.0	–	–
30	6.5	7.6	5.6	5.4	9.2	95	1001.8	.	8.0	7.1	09	14.6	–	–
31	7.7	12.7	5.4	4.9	8.7	83	1004.2		5.9	4.9	07	0.0	–	–

POZNAŃ-ŁAWICA

DNI	TEMPERATURA POWIETRZA				PRĘŻNOŚĆ PARY WODNEJ	WILGOTNOŚĆ WZGLĘDNA	CIŚNIENIE ATMOSFERYCZNE	USŁONECZNIENIE	ZACHMURZENIE	WIATR		OPAD	ŚNIEG	
	T	Max	Min	T_0	e	U	P	S	N	v	v_{max}	R_d	s_h	s_g
1	13.9	22.0	4.0	0.9	9.2	61	1019.3	11.2	3.6	3.6	06	–	–	–
2	15.4	23.9	4.6	0.0	8.0	50	1015.1	12.2	1.1	3.0	05	–	–	–
3	17.9	26.8	6.2	0.6	9.7	53	1009.1	11.8	0.4	3.4	06	–	–	–
4	18.2	27.3	10.1	5.9	12.9	63	1002.2	6.9	2.6	2.9	07	0.3	–	–
5	15.1	20.9	11.0	7.1	13.8	81	995.8	2.4	5.9	6.4	11	6.7	–	–
6	13.5	16.5	11.4	9.6	10.8	70	997.3	2.7	6.3	5.6	09	0.5	–	–
7	8.8	12.7	7.0	4.2	10.9	96	998.7	–	7.6	3.9	09	12.1	–	–
8	9.3	12.2	7.0	7.3	10.5	90	1001.7	–	8.0	4.4	07	2.3	–	–
9	8.4	10.9	6.7	6.3	10.4	94	999.1	–	8.0	5.1	07	16.4	–	–
10	8.4	10.8	6.8	6.9	10.3	94	998.7	–	7.6	4.4	05	0.8	–	–
11	8.5	11.3	6.3	6.3	9.8	89	999.6	–	7.3	2.9	05	–	–	–
12	10.2	16.5	1.4	– 1.1	9.1	75	1004.1	11.5	1.8	1.6	06	–	–	–
13	13.7	18.3	7.5	4.9	11.8	76	1011.6	7.9	4.8	2.6	04	–	–	–
14	17.9	24.1	9.4	5.7	14.2	72	1015.2	11.7	1.6	2.3	04	–	–	–
15	20.2	26.2	12.6	8.6	14.5	64	1015.5	12.3	1.8	3.4	05	–	–	–
16	19.7	26.2	13.3	11.5	15.0	68	1016.1	9.6	3.8	3.0	08	0.0	–	–
17	19.7	25.6	11.7	9.2	13.0	60	1013.1	11.8	0.6	4.4	06	–	–	–
18	19.7	25.8	11.6	8.2	12.4	56	1006.4	12.2	0.9	3.5	05	0.0	–	–
19	18.4	25.0	11.4	9.4	11.1	56	1002.7	12.1	1.4	4.6	09	–	–	–
20	13.2	21.0	11.1	9.5	12.7	85	1004.4	1.2	5.3	3.9	08	0.1	–	–
21	12.5	19.1	4.4	0.4	9.4	69	1008.7	9.6	4.1	3.3	07	0.0	–	–
22	16.3	22.6	9.0	5.0	12.7	70	1006.2	7.2	5.3	3.6	04	–	–	–
23	17.5	23.1	12.9	10.6	11.6	59	1003.2	6.7	4.8	4.3	06	–	–	–
24	13.5	18.9	7.6	5.3	8.5	57	1010.0	7.9	5.1	3.9	08	–	–	–
25	14.4	21.5	3.8	– 0.6	8.7	57	1009.6	9.5	4.9	1.8	03	1.0	–	–
26	12.9	18.4	9.2	10.5	12.2	83	999.2	1.8	7.1	3.1	06	0.0	–	–
27	12.3	15.6	10.5	10.3	11.6	81	996.8	1.1	7.3	6.0	08	0.1	–	–
28	8.6	12.7	7.4	7.3	9.5	85	1002.0	–	7.5	9.0	12	0.8	–	–
29	9.0	11.8	4.4	3.2	7.8	69	1007.0	1.5	6.8	7.6	11	–	–	–
30	10.9	17.5	5.2	5.4	6.6	54	1003.7	9.8	4.3	9.6	13	–	–	–
31	11.5	18.5	4.7	4.1	6.2	49	1004.6	10.2	3.8	7.4	09	–	–	–

SŁUBICE

DNI	TEMPERATURA POWIETRZA				PRĘŻNOŚĆ PARY WODNEJ	WILGOTNOŚĆ WZGLĘDNA	CIŚNIENIE ATMOSFERYCZNE	USŁONECZNIENIE	ZACHMURZENIE	WIATR		OPAD	ŚNIEG	
	T	Max	Min	T_g	e	U	P	S	N	v	v_{max}	R_d	s_h	s_g
1	13.0	21.5	2.5	0.5	9.5	68	1028.1	.	1.6	1.4	04	–	–	–
2	14.2	23.9	1.9	– 0.6	8.8	61	1023.3	.	0.3	0.8	03	–	–	–
3	18.0	28.0	4.3	1.6	9.8	53	1016.1	.	1.4	2.1	04	–	–	–
4	17.4	24.2	10.2	7.7	13.3	70	1010.1	.	3.3	2.6	07	9.4	–	–
5	14.4	17.6	11.5	11.0	12.9	80	1003.0	.	6.9	4.6	08	7.4	–	–
6	12.8	16.6	11.0	8.1	10.1	69	1005.4	.	5.4	4.8	08	–	–	–
7	8.7	13.7	5.6	3.1	10.3	92	1007.0	.	7.6	2.1	06	2.5	–	–
8	11.0	14.8	6.7	6.1	10.1	78	1010.7	.	6.9	3.3	06	–	–	–
9	9.2	12.8	8.1	7.8	10.4	90	1008.6	.	8.0	2.8	06	2.6	–	–
10	7.7	8.6	7.1	6.9	9.4	89	1007.8	.	8.0	3.1	05	0.5	–	–
11	8.4	12.5	6.6	6.4	9.2	85	1007.4	.	6.3	2.4	04	0.1	–	–
12	11.9	19.3	1.2	– 1.4	9.2	69	1010.9	.	1.1	1.6	05	–	–	–
13	14.1	20.9	4.8	1.4	10.9	70	1018.2	.	2.1	2.5	05	–	–	–
14	17.0	26.4	6.1	3.5	13.1	71	1021.6	.	0.4	1.0	02	–	–	–
15	18.2	26.3	9.4	7.5	14.1	71	1022.6	.	2.5	2.3	05	–	–	–
16	17.3	25.4	9.0	7.3	14.8	75	1023.6	.	3.3	3.3	05	0.0	–	–
17	20.1	27.1	9.5	6.4	11.7	56	1019.1	.	0.8	2.5	06	–	–	–
18	20.2	26.9	9.2	6.4	11.2	50	1012.3	.	0.9	2.5	05	–	–	–
19	17.5	24.2	12.0	7.8	11.9	61	1009.4	.	2.8	3.6	07	1.0	–	–
20	13.3	16.9	11.6	10.4	10.9	72	1012.7	.	5.0	3.1	06	0.3	–	–
21	13.3	19.3	6.1	2.9	8.4	58	1016.4	.	3.8	3.5	05	–	–	–
22	17.8	22.9	11.8	8.3	12.4	62	1013.2	.	4.5	3.4	06	–	–	–
23	17.2	21.7	15.0	13.1	9.3	48	1010.9	.	5.1	4.8	06	–	–	–
24	12.9	17.9	7.3	5.5	7.8	55	1018.3	.	2.6	3.4	05	–	–	–
25	13.3	21.3	3.5	1.1	9.3	66	1016.5	.	5.6	1.3	02	1.2	–	–
26	11.5	17.2	8.9	7.4	12.0	89	1006.8	.	7.6	2.3	03	2.1	–	–
27	10.2	13.5	8.6	8.5	11.0	89	1007.5	.	7.9	4.4	08	1.0	–	–
28	10.0	12.8	8.3	6.8	10.2	83	1013.2	.	7.0	4.1	08	1.0	–	–
29	9.5	15.5	3.6	1.0	7.8	68	1017.0	.	3.0	2.9	07	–	–	–
30	11.3	17.5	3.7	0.2	7.3	58	1016.1	.	1.1	5.6	09	–	–	–
31	12.5	18.8	5.5	1.5	7.6	56	1014.7	.	4.8	2.1	05	–	–	–

KOŁO

DNI	TEMPERATURA POWIETRZA				PRĘŻNOŚĆ PARY WODNEJ	WILGOTNOŚĆ WZGLĘDNA	CIŚNIENIE ATMOSFERYCZNE	USŁONECZNIENIE	ZACHMURZENIE	WIATR		OPAD	ŚNIEG	
	T	Max	Min	T_g	e	U	P	S	N	v	v_{max}	R_d	s_h	s_g
1	14.0	21.2	5.7	2.9	11.2	72	1017.1	.	3.8	2.5	04	–	–	–
2	14.0	22.7	6.0	3.4	10.1	64	1013.1	.	1.5	1.8	03	–	–	–
3	17.3	26.4	6.1	2.9	10.2	58	1008.6	.	0.0	1.1	04	–	–	–
4	18.6	26.9	10.1	7.1	13.2	65	1001.0	.	3.9	2.3	04	0.2	–	–
5	15.5	20.0	11.9	10.3	13.7	77	995.3	.	5.8	4.5	08	4.4	–	–
6	13.1	16.8	10.6	11.5	11.8	79	996.3	.	7.1	4.0	08	8.0	–	–
7	10.2	11.3	9.4	8.8	11.9	95	997.0	.	8.0	2.0	03	6.9	–	–
8	9.7	11.2	8.4	8.3	10.9	90	999.5	.	7.8	3.0	05	0.1	–	–
9	9.7	12.2	7.1	7.0	11.4	94	996.3	.	7.9	2.3	04	0.2	–	–
10	9.3	10.8	7.9	7.7	10.7	91	997.0	.	8.0	3.4	04	0.8	–	–
11	9.1	10.9	6.7	5.2	9.4	82	998.5	.	7.4	2.5	04	–	–	–
12	10.0	12.7	7.9	7.4	10.3	84	1002.8	.	7.8	0.8	02	–	–	–
13	13.3	18.4	6.8	3.9	12.1	81	1010.3	.	3.6	1.4	03	–	–	–
14	15.1	22.3	6.3	4.4	13.3	79	1014.6	.	1.4	1.0	02	–	–	–
15	18.8	26.2	10.3	7.4	15.2	73	1014.3	.	1.8	1.0	03	–	–	–
16	18.9	26.0	12.3	10.3	15.3	73	1015.1	.	2.1	1.9	03	–	–	–
17	18.3	25.0	11.0	7.9	12.0	61	1012.7	.	0.0	2.9	05	–	–	–
18	18.9	26.4	10.4	7.5	11.2	55	1006.5	.	0.8	2.4	04	–	–	–
19	18.0	25.0	10.0	6.8	11.1	56	1002.9	.	3.1	2.3	06	0.2	–	–
20	14.0	21.5	9.9	7.8	12.3	78	1002.7	.	5.5	3.0	05	2.9	–	–
21	12.7	18.7	6.4	4.9	9.4	68	1007.8	.	3.0	1.6	03	–	–	–
22	15.1	21.2	7.7	5.6	12.1	71	1005.7	.	4.9	1.4	03	–	–	–
23	17.0	23.5	10.3	7.8	12.3	65	1002.7	.	4.8	2.5	05	–	–	–
24	13.7	19.8	11.7	8.7	8.2	55	1008.3	.	5.6	2.3	05	–	–	–
25	13.1	20.1	3.3	5.3	9.0	64	1009.0	.	4.8	0.9	03	9.9	–	–
26	13.1	17.6	10.1	9.8	12.0	80	998.2	.	7.5	1.9	05	5.1	–	–
27	11.8	14.4	10.0	10.0	12.1	88	994.0	.	7.5	2.3	06	4.0	–	–
28	7.9	12.1	6.9	7.8	9.3	87	998.5	.	7.8	3.8	05	0.0	–	–
29	6.9	9.5	4.9	4.3	7.7	78	1003.2	.	7.1	5.8	07	0.6	–	–
30	7.2	11.0	4.9	4.8	8.0	80	999.1	.	7.8	7.0	08	0.4	–	–
31	9.7	16.1	5.9	5.8	7.0	60	1001.0	.	4.4	4.5	07	–	–	–

SIEDLCE

DNI	TEMPERATURA POWIETRZA				PRĘŻNOŚĆ PARY WODNEJ	WILGOTNOŚĆ WZGLĘDNA	CIŚNIENIE ATMOSFERYCZNE	USŁONECZNIENIE	ZACHMURZENIE	WIATR		OPAD	ŚNIEG	
	T	Max	Min	T_g	e	U	P	S	N	v	v_{max}	R_d	s_h	s_g
1	12.8	20.6	4.6	3.1	9.2	65	1009.2	.	5.1	2.9	06	–	–	–
2	13.8	20.9	6.5	3.6	8.9	59	1005.0	.	3.0	3.9	08	–	–	–
3	14.7	23.6	2.3	– 0.5	8.7	55	1003.4	.	1.5	1.4	03	–	–	–
4	19.0	26.9	10.1	5.3	11.2	54	998.0	.	2.1	2.6	05	0.0	–	–
5	16.1	24.5	11.9	8.8	12.9	73	990.5	.	5.1	4.8	10	0.3	–	–
6	14.8	22.0	11.4	9.9	11.7	72	990.7	.	5.9	5.4	09	4.6	–	–
7	11.6	15.5	9.0	8.7	12.3	90	992.6	.	7.0	2.3	05	0.1	–	–
8	13.2	18.0	7.6	7.2	13.3	88	992.4	.	6.1	1.9	04	1.0	–	–
9	17.4	24.2	11.6	11.0	13.5	72	989.0	.	4.3	2.9	05	0.0	–	–
10	11.5	19.5	10.7	8.9	12.2	90	990.9	.	7.8	3.5	06	–	–	–
11	10.7	13.9	5.8	5.2	9.8	77	992.8	.	7.6	1.6	03	–	–	–
12	10.9	14.1	8.3	7.9	10.0	78	995.8	.	7.4	1.8	03	0.0	–	–
13	11.6	15.7	8.8	8.4	12.3	90	1003.7	.	6.5	1.6	03	0.0	–	–
14	15.6	23.0	6.2	5.0	14.6	83	1008.7	.	3.1	0.4	02	0.1	–	–
15	18.7	25.0	11.5	7.9	14.4	70	1009.7	.	1.6	1.9	05	–	–	–
16	18.5	23.8	12.0	10.2	11.9	58	1010.7	.	3.8	1.3	02	–	–	–
17	17.3	24.1	7.3	4.6	10.3	56	1008.9	.	0.1	2.3	06	–	–	–
18	18.1	24.6	9.2	6.3	10.1	52	1004.4	.	0.8	2.0	05	–	–	–
19	17.4	24.4	8.5	4.2	9.4	51	1000.2	.	1.5	2.3	05	–	–	–
20	16.4	23.4	9.2	4.7	10.5	60	996.6	.	4.4	2.5	06	0.6	–	–
21	12.1	17.4	8.0	7.3	9.0	66	1001.4	.	4.5	3.9	06	–	–	–
22	13.0	18.8	3.3	0.5	9.4	65	1001.5	.	4.3	1.8	04	–	–	–
23	18.0	24.8	9.3	6.7	11.1	57	998.9	.	3.1	3.0	08	3.0	–	–
24	11.4	21.0	8.9	12.9	12.0	87	1001.4	.	6.6	2.5	05	5.7	–	–
25	11.2	17.3	3.3	1.8	9.3	73	1004.5	.	2.4	0.8	02	–	–	–
26	11.3	16.0	5.1	3.3	11.0	83	995.1	.	6.6	2.1	06	6.2	–	–
27	12.2	15.1	10.3	10.2	12.8	91	987.9	.	7.5	1.0	02	8.0	–	–
28	10.0	14.1	9.2	10.4	11.3	91	990.2	.	8.0	3.0	07	1.9	–	–
29	8.0	10.4	6.3	6.5	9.4	88	992.4	.	8.0	5.0	08	5.8	–	–
30	10.0	12.4	8.0	7.7	11.6	94	986.3	.	8.0	4.6	06	7.5	–	–
31	8.0	10.2	7.0	7.2	9.8	92	990.9	.	8.0	4.5	07	0.2	–	–

WARSZAWA-OKĘCIE

DNI	TEMPERATURA POWIETRZA				PRĘŻNOŚĆ PARY WODNEJ	WILGOTNOŚĆ WZGLĘDNA	CIŚNIENIE ATMOSFERYCZNE	USŁONECZNIENIE	ZACHMURZENIE	WIATR		OPAD	ŚNIEG	
	T	Max	Min	T_g	e	U	P	S	N	v	v_{max}	R_d	s_h	s_g
1	13.8	20.7	5.9	2.6	9.5	61	1014.9	.	5.5	4.1	06	–	–	–
2	14.5	21.8	7.0	4.8	8.9	57	1010.7	.	3.1	5.3	08	–	–	–
3	16.4	24.6	5.4	0.5	9.1	52	1008.4	.	1.3	2.0	04	–	–	–
4	18.4	27.1	8.4	4.5	11.3	57	1000.6	.	2.8	3.8	09	0.8	–	–
5	16.0	23.1	12.3	7.5	12.9	72	994.9	.	4.0	4.9	08	0.0	–	–
6	14.6	20.1	10.5	11.1	11.7	72	995.3	.	6.3	6.3	12	4.7	–	–
7	11.5	15.3	8.7	8.5	12.1	89	996.9	.	7.5	4.3	06	0.4	–	–
8	12.4	16.5	8.2	5.5	11.9	83	997.7	.	5.0	4.5	06	3.9	–	–
9	15.6	23.3	9.4	9.4	14.4	83	993.8	.	6.3	4.4	06	0.0	–	–
10	10.7	17.9	9.5	10.4	11.6	90	995.6	.	8.0	5.0	07	0.8	–	–
11	10.3	13.6	6.5	4.5	9.7	79	997.8	.	7.0	2.4	04	–	–	–
12	10.6	13.4	8.4	8.4	10.0	79	1001.2	.	7.3	2.0	04	–	–	–
13	12.0	17.5	6.9	7.1	11.8	84	1009.0	.	5.5	2.1	03	–	–	–
14	15.2	22.6	6.8	4.9	13.0	78	1013.7	.	2.4	1.3	02	–	–	–
15	18.7	25.2	10.5	7.4	14.1	68	1013.9	.	2.6	2.1	04	–	–	–
16	18.7	24.7	11.5	7.5	11.3	55	1014.8	.	3.1	2.6	04	–	–	–
17	17.4	23.9	9.6	4.3	9.0	49	1012.8	.	0.3	3.5	05	–	–	–
18	17.8	24.8	8.8	4.9	8.7	47	1007.9	.	1.0	4.6	08	–	–	–
19	17.6	24.3	9.2	5.2	8.1	44	1003.8	.	1.4	4.6	08	–	–	–
20	16.0	23.4	8.4	4.6	10.2	58	1001.3	.	3.8	4.0	08	0.4	–	–
21	12.6	18.6	6.4	4.9	8.6	63	1006.7	.	3.8	3.0	05	–	–	–
22	13.8	19.9	5.0	1.5	10.0	65	1006.0	.	5.0	1.5	04	–	–	–
23	17.7	25.3	8.5	(7.8)	12.1	63	1002.8	.	3.1	3.1	06	2.3	–	–
24	12.5	20.1	9.6	9.9	10.9	75	1006.6	.	5.9	3.3	06	7.0	–	–
25	12.4	18.3	4.7	1.5	8.8	66	1009.3	.	2.5	1.1	03	–	–	–
26	11.4	16.1	5.8	5.5	10.8	81	998.9	.	7.1	2.9	04	1.8	–	–
27	12.8	16.4	9.8	9.1	12.5	85	992.6	.	7.6	1.4	03	15.4	–	–
28	9.3	13.9	8.1	8.8	10.8	92	995.8	.	7.9	4.0	06	3.1	–	–
29	6.9	9.3	5.3	5.4	8.7	87	998.8	.	8.0	7.5	10	8.3	–	–
30	8.1	9.8	6.5	6.6	10.3	95	993.5	.	8.0	7.4	09	13.9	–	–
31	7.3	8.5	6.2	6.2	9.4	92	997.4	.	7.8	5.4	07	0.1	–	–

TERESPOL

DNI	TEMPERATURA POWIETRZA				PRĘŻNOŚĆ PARY WODNEJ	WILGOTNOŚĆ WZGLĘDNA	CIŚNIENIE ATMOSFERYCZNE	USŁONECZNIENIE	ZACHMURZENIE	WIATR		OPAD	ŚNIEG	
	T	Max	Min	T_p	e	U	P	S	N	v	v_{max}	R_d	s_k	s_g
1	13.7	19.9	6.7	5.1	10.1	66	1010.2	11.1	5.3	4.3	07	-	-	-
2	14.0	20.6	8.4	5.3	9.8	63	1005.5	12.8	1.4	4.3	08	-	-	-
3	14.2	22.5	3.7	- 0.5	10.2	66	1005.5	11.9	1.4	2.0	04	-	-	-
4	18.3	26.5	7.4	3.1	13.0	63	998.1	10.6	1.6	2.6	04	0.0	-	-
5	16.8	24.9	12.5	8.9	14.6	77	992.4	7.4	5.4	5.3	08	1.2	-	-
6	15.7	22.5	11.0	8.9	13.5	77	992.1	7.4	5.4	4.4	08	5.1	-	-
7	12.4	16.8	9.5	9.1	12.9	90	994.3	1.4	6.3	4.0	07	0.0	-	-
8	16.2	20.8	9.4	5.5	15.3	83	993.4	10.4	5.0	3.0	05	2.3	-	-
9	19.1	25.6	13.2	11.6	13.9	67	990.9	9.7	3.5	3.9	07	-	-	-
10	13.2	21.3	11.5	9.4	14.2	93	992.4	0.2	6.4	2.9	06	-	-	-
11	11.3	15.5	7.5	4.5	9.8	74	994.1	1.5	6.9	3.1	05	-	-	-
12	11.1	14.4	6.3	3.0	10.4	79	996.7	0.9	7.0	3.4	05	0.3	-	-
13	14.5	20.5	10.3	3.2	13.6	83	1004.5	6.3	5.5	2.9	04	-	-	-
14	15.9	23.8	11.0	7.9	14.8	84	1010.5	6.9	3.5	1.1	02	14.2	-	-
15	17.8	23.6	11.2	8.7	14.7	74	1012.1	9.2	2.8	2.1	05	-	-	-
16	17.3	23.3	10.4	7.2	11.6	62	1012.7	12.2	1.5	2.0	03	-	-	-
17	17.5	23.9	9.4	5.5	11.1	59	1011.3	12.5	0.0	2.8	05	-	-	-
18	17.9	24.3	10.5	6.2	11.1	57	1007.2	12.7	1.1	2.8	05	-	-	-
19	17.7	24.3	9.5	4.9	9.7	52	1002.9	12.2	2.3	3.8	08	-	-	-
20	17.0	23.7	10.4	8.2	12.4	67	998.9	6.8	5.5	3.4	06	1.3	-	-
21	13.0	17.9	10.4	10.3	10.5	72	1002.0	7.5	5.1	4.5	07	-	-	-
22	13.4	20.8	4.9	2.1	9.5	65	1003.6	8.3	2.9	1.6	04	-	-	-
23	16.9	23.8	7.8	4.6	11.1	61	1001.7	12.1	0.8	2.8	06	-	-	-
24	11.9	19.8	8.0	7.6	10.9	79	1002.2	4.7	6.3	3.6	08	2.7	-	-
25	11.7	18.0	4.2	2.1	9.4	72	1006.4	10.8	1.6	1.8	04	-	-	-
26	13.8	19.5	8.0	5.0	10.7	71	997.4	3.9	7.1	2.5	05	2.9	-	-
27	13.7	17.5	10.5	10.4	12.9	84	989.4	2.2	7.5	1.5	03	19.1	-	-
28	11.8	15.3	10.6	11.3	12.8	92	990.9	-	8.0	2.5	05	6.6	-	-
29	10.6	14.6	8.1	8.0	11.4	89	991.6	0.3	8.0	6.9	09	17.4	-	-
30	14.6	20.3	10.6	10.1	13.3	82	986.1	7.1	6.6	4.0	06	7.8	-	-
31	9.6	11.8	8.7	9.4	11.3	94	991.0	-	8.0	5.1	07	1.7	-	-

ZIELONA GÓRA

DNI	TEMPERATURA POWIETRZA				PRĘŻNOŚĆ PARY WODNEJ	WILGOTNOŚĆ WZGLĘDNA	CIŚNIENIE ATMOSFERYCZNE	USŁONECZNIENIE	ZACHMURZENIE	WIATR		OPAD	ŚNIEG	
	T	Max	Min	T_p	e	U	P	S	N	v	v_{max}	R_d	s_k	s_g
1	14.9	22.1	6.9	2.9	8.6	53	1010.0	13.0	3.8	1.5	02	-	-	-
2	17.2	24.3	9.4	3.6	6.9	36	1005.6	13.2	0.8	1.1	02	-	-	-
3	20.1	27.6	11.9	7.3	8.6	38	999.3	12.4	0.6	1.9	03	-	-	-
4	19.6	25.9	14.8	11.4	11.7	53	993.1	7.9	3.4	3.0	06	2.0	-	-
5	15.1	20.5	12.4	11.1	13.1	77	986.8	1.4	7.4	4.1	07	5.0	-	-
6	12.1	16.0	10.2	8.8	10.4	73	988.2	1.6	6.9	3.8	06	0.1	-	-
7	8.0	11.9	7.2	6.0	10.4	96	988.8	-	7.9	2.0	03	3.4	-	-
8	9.0	12.4	6.4	6.4	9.9	87	992.5	0.3	7.9	2.0	03	1.4	-	-
9	7.5	10.9	6.4	6.3	9.9	95	990.0	-	8.0	2.0	03	12.3	-	-
10	7.0	8.6	6.3	6.3	9.3	93	989.9	-	8.0	3.3	05	0.4	-	-
11	7.9	11.3	5.5	5.3	8.8	83	990.1	0.8	6.5	2.4	03	-	-	-
12	11.9	17.9	6.3	3.2	9.1	68	993.5	12.3	0.9	2.6	04	-	-	-
13	13.3	19.3	6.6	4.8	10.6	70	1000.9	12.4	3.9	3.0	04	-	-	-
14	18.1	24.9	10.6	8.6	12.5	64	1004.5	12.8	0.8	2.5	03	-	-	-
15	20.0	26.0	13.9	8.8	14.3	63	1005.0	12.8	4.3	2.5	04	-	-	-
16	19.5	25.9	12.6	11.9	14.0	65	1005.8	11.6	4.1	2.6	04	-	-	-
17	19.6	26.1	12.9	11.3	11.6	54	1002.2	13.0	1.3	3.3	04	-	-	-
18	19.6	25.1	14.1	11.0	11.0	50	995.8	12.9	0.6	2.8	05	-	-	-
19	16.3	24.1	10.9	9.1	10.6	62	992.5	8.8	3.3	2.8	04	20.8	-	-
20	12.7	17.3	10.2	9.9	11.5	79	995.3	4.3	6.0	2.8	05	1.7	-	-
21	13.1	18.7	6.7	2.8	7.9	55	999.2	7.1	3.6	2.0	03	-	-	-
22	16.5	22.1	10.9	10.1	11.6	63	996.6	8.5	4.1	3.1	04	-	-	-
23	16.6	20.9	12.8	10.9	9.3	51	994.1	7.0	6.3	4.0	05	-	-	-
24	13.4	18.4	9.9	7.8	8.9	46	1000.6	9.3	5.0	2.9	05	-	-	-
25	14.3	19.4	9.1	5.2	8.3	52	999.3	2.8	5.8	1.9	04	3.1	-	-
26	11.2	17.5	8.5	7.4	11.4	86	989.5	0.1	6.8	2.3	03	1.5	-	-
27	9.4	13.4	8.3	8.7	11.2	95	988.5	-	8.0	1.0	04	6.5	-	-
28	8.6	11.0	7.1	6.8	9.6	86	994.2	0.2	7.6	3.1	04	1.3	-	-
29	9.3	13.8	6.1	4.0	7.7	68	998.3	2.8	5.5	2.8	04	-	-	-
30	10.6	16.6	4.4	3.4	6.4	53	996.0	14.1	1.8	4.9	07	-	-	-
31	11.7	17.0	5.7	3.8	6.5	49	996.2	11.1	4.4	2.4	03	-	-	-

LESZNO-STRZYŻEWICE

DNI	TEMPERATURA POWIETRZA				PRĘŻNOŚĆ PARY WODNEJ	WILGOTNOŚĆ WZGLĘDNA	CIŚNIENIE ATMOSFERYCZNE	USŁONECZNIENIE	ZACHMURZENIE	WIATR		OPAD	ŚNIEG	
	T	Max	Min	T_p	e	U	P	S	N	v	v_{max}	R_d	s_k	s_g
1	12.3	21.0	2.5	- 0.6	10.0	72	1019.3	13.4	3.5	3.0	06	-	-	-
2	13.1	22.9	1.9	- 1.5	8.9	66	1014.8	14.1	0.9	1.9	05	-	-	-
3	16.4	27.1	3.0	- 0.5	8.5	57	1009.1	14.0	0.4	2.0	03	-	-	-
4	17.2	27.7	7.8	4.6	12.7	68	1002.5	8.9	3.1	3.6	07	2.8	-	-
5	15.1	19.3	11.5	10.0	14.0	81	996.5	2.3	7.0	5.5	09	0.1	-	-
6	12.2	16.2	10.8	9.6	11.2	79	997.9	2.5	6.6	4.8	07	4.5	-	-
7	8.5	11.1	6.4	4.9	10.8	97	997.9	-	7.9	3.3	07	7.6	-	-
8	8.8	11.6	7.3	7.0	10.4	92	1001.7	-	7.9	3.8	05	2.2	-	-
9	8.0	10.3	6.6	6.3	10.2	95	998.9	-	8.0	3.6	05	11.5	-	-
10	8.1	10.6	7.0	6.8	9.9	92	999.4	-	8.0	3.9	06	1.1	-	-
11	8.1	11.9	6.7	6.4	9.3	86	999.9	0.5	6.5	2.5	04	0.0	-	-
12	9.6	16.9	- 0.1	- 1.3	9.2	78	1003.7	12.8	1.1	2.1	05	-	-	-
13	12.5	19.4	2.5	0.3	11.1	77	1010.8	10.4	3.4	3.3	05	-	-	-
14	17.4	24.4	7.9	5.0	14.1	74	1014.5	14.2	1.3	2.6	05	-	-	-
15	18.6	26.3	8.3	6.1	13.7	68	1014.5	14.1	1.5	3.0	05	-	-	-
16	19.5	25.8	10.9	9.4	14.1	66	1015.2	13.7	3.0	3.6	05	-	-	-
17	18.5	25.7	8.5	5.8	11.1	57	1012.0	14.9	1.4	4.1	07	-	-	-
18	18.5	25.9	10.0	6.3	11.8	59	1005.9	14.4	1.0	3.5	06	-	-	-
19	17.3	24.6	10.2	7.3	10.8	59	1002.3	13.2	2.4	4.6	07	0.0	-	-
20	12.0	18.5	9.3	7.3	12.2	87	1004.8	2.3	6.0	2.9	05	3.1	-	-
21	11.4	19.1	2.7	0.5	9.3	73	1009.0	9.4	3.8	2.8	05	-	-	-
22	15.3	22.6	5.6	3.5	11.9	70	1006.5	9.3	5.3	3.1	05	-	-	-
23	16.8	22.8	12.6	9.4	10.4	57	1003.6	9.9	7.4	4.0	06	0.0	-	-
24	12.7	18.8	8.3	6.5	8.4	60	1010.2	6.9	5.4	3.8	07	-	-	-
25	13.8	21.4	2.2	0.0	8.8	60	1009.1	8.0	5.3	2.9	05	2.5	-	-
26	12.6	17.6	8.4	7.3	11.7	82	999.2	1.9	7.6	2.5	04	1.8	-	-
27	11.0	13.9	9.6	9.2	11.5	88	998.9	0.3	7.4	4.6	07	0.9	-	-
28	8.6	11.5	7.4	5.5	9.5	85	1002.5	0.0	6.9	6.3	08	0.1	-	-
29	8.8	12.6	5.3	2.9	7.8	70	1007.1	0.6	6.8	6.1	08	-	-	-
30	10.4	17.0	5.2	5.0	6.6	55	1003.9	10.3	4.0	9.3	12	-	-	-
31	10.4	17.1	4.1	2.3	6.9	56	1004.7	12.0	4.5	6.3	09	-	-	-

KALISZ

DNI	TEMPERATURA POWIETRZA				PRĘŻNOŚĆ PARY WODNEJ	WILGOTNOŚĆ WZGLĘDNA	CIŚNIENIE ATMOSFERYCZNE	USŁONECZNIENIE	ZACHMURZENIE	WIATR		OPAD	ŚNIEG	
	T	Max	Min	T_p	e	U	P	S	N	v	v_{max}	R_d	s_k	s_g
1	14.1	20.5	7.2	5.1	10.5	67	1011.9	11.1	4.0	1.8	03	-	-	-
2	15.2	22.3	7.6	3.0	9.3	57	1007.9	12.6	1.6	2.1	05	-	-	-
3	16.7	26.5	5.5	2.0	9.8	58	1003.2	13.0	0.0	1.3	02	-	-	-
4	16.7	26.8	9.1	7.2	13.0	72	996.3	9.7	2.9	2.5	06	0.0	-	-
5	15.2	18.9	11.1	8.7	13.9	81	991.0	1.1	6.1	3.9	08	3.9	-	-
6	12.5	15.6	10.1	10.2	12.0	84	991.8	2.0	7.5	3.5	06	9.9	-	-
7	9.9	12.4	8.1	7.7	11.7	95	991.5	-	8.0	1.8	03	7.7	-	-
8	9.1	11.9	8.1	8.0	10.5	91	994.4	-	8.0	1.9	02	1.1	-	-
9	8.5	10.4	6.8	6.7	10.5	94	991.2	-	8.0	2.1	03	5.5	-	-
10	8.7	11.0	7.1	7.2	10.2	91	992.5	-	8.0	2.9	04	0.8	-	-
11	8.8	10.5	6.8	5.8	9.4	84	993.6	-	7.8	1.8	03	-	-	-
12	10.0	13.7	5.5	3.6	9.6	79	997.3	3.4	7.0	1.1	02	-	-	-
13	13.0	18.4	7.0	3.7	11.6	79	1004.5	10.4	2.8	1.5	02	-	-	-
14	16.2	22.2	8.7	5.4	13.9	77	1008.5	11.5	0.8	1.0	02	-	-	-
15	18.8	25.4	11.1	8.0	15.2	73	1008.5	12.7	1.3	1.3	03	-	-	-
16	18.8	24.5	12.6	9.8	14.1	68	1009.0	13.5	1.3	1.6	03	-	-	-
17	18.0	23.5	12.1	12.2	12.4	63	1006.2	13.2	0.5	2.4	05	-	-	-
18	17.1	26.0	9.9	7.2	13.0	69	1000.6	10.4	1.6	2.3	03	-	-	-
19	17.0	24.3	9.7	6.4	11.7	63	997.0	12.0	2.1	2.3	04	-	-	-
20	12.5	19.3	10.0	7.2	12.2	85	997.9	1.3	4.4	1.8	04	0.8	-	-
21	12.4	18.3	4.7	1.4	8.9	67	1002.6	9.1	3.6	1.8	04	-	-	-
22	15.1	22.3	6.5	4.7	11.7	70	1000.9	5.9	4.5	1.5	03	-	-	-
23	16.6	22.4	9.3	7.2	11.5	63	997.6	7.0	4.8	2.9	05	0.3	-	-
24	13.7	18.5	10.7	9.0	8.7	56	1003.5	3.4	5.9	2.4	06	-	-	-
25	13.7	20.3	4.7	1.0	9.4	63	1003.5	8.8	3.5	1.1	03	11.5	-	-
26	12.7	16.7	10.8	10.2	12.2	84	993.2	0.4	7.6	1.8	03	3.9	-	-
27	11.3	14.4	10.5	9.6	12.3	92	989.2	-	7.9	1.5	03	1.6	-	-
28	7.9	10.9	7.4	7.2	9.2	87	994.0	-	7.9	4.0	05	0.0	-	-
29	7.2	8.6	5.5	4.5	7.8	77	998.5	0.1	7.5	5.1	08	-	-	-
30	8.7	15.7	5.0	5.0	7.2	68	994.3	3.4	6.3	5.0	07	-	-	-
31	10.8	16.6	5.5	5.0	6.6	52	996.3	9.8	5.0	4.0	06	-	-	-

ŁÓDŹ - LUBLINEK

DNI	TEMPERATURA POWIETRZA T	Max	Min	T_g	PRĘŻNOŚĆ PARY WODNEJ e	WILGOTNOŚĆ WZGLĘDNA U	CIŚNIENIE ATMOSFERYCZNE P	USŁONECZNIENIE S	ZACHMURZENIE N	WIATR v	v_{max}	OPAD R_d	ŚNIEG s_h	s_g
1	13.1	19.9	4.1	1.0	9.5	66	1006.2	12.7	5.8	2.3	06	-	-	-
2	13.7	20.4	5.2	1.7	8.8	60	1002.4	13.3	2.8	2.8	06	-	-	-
3	16.8	25.0	7.1	1.9	9.0	53	999.0	13.8	0.0	1.9	05	-	-	-
4	17.9	27.7	10.1	7.5	12.2	64	991.7	8.4	3.1	4.1	07	8.7	-	-
5	15.1	20.6	11.1	7.5	13.5	80	986.4	3.6	4.9	5.4	10	2.8	-	-
6	12.7	17.6	8.5	10.2	11.3	79	986.8	5.2	5.6	6.3	09	7.9	-	-
7	10.9	15.0	8.4	7.8	11.9	91	986.6	0.1	7.8	3.8	07	1.9	-	-
8	10.1	12.8	9.0	7.8	10.8	88	988.9	-	7.8	3.5	06	-	-	-
9	10.1	13.7	7.6	8.0	11.9	96	985.5	-	8.0	4.9	06	14.5	-	-
10	8.7	11.2	7.7	7.5	10.5	93	987.3	-	7.0	4.1	06	0.2	-	-
11	8.9	12.4	5.5	2.5	9.5	84	988.6	0.4	7.4	2.6	05	-	-	-
12	9.2	11.4	7.5	5.2	9.7	84	992.2	-	7.4	2.8	04	-	-	-
13	11.8	16.9	4.0	1.3	11.3	81	999.5	6.3	2.3	2.4	04	-	-	-
14	15.3	22.1	5.9	3.8	12.7	75	1004.1	9.4	1.5	0.6	02	-	-	-
15	19.2	25.6	12.2	10.3	13.9	65	1003.7	12.7	2.1	2.4	04	-	-	-
16	18.9	24.3	12.2	10.4	10.8	53	1004.6	13.2	0.8	3.5	05	-	-	-
17	18.1	23.6	11.1	9.2	9.2	48	1002.1	13.8	0.4	4.8	07	-	-	-
18	18.3	25.1	11.4	9.5	9.4	46	996.8	13.4	0.6	6.4	10	-	-	-
19	16.9	23.7	9.4	7.9	10.3	55	993.0	10.0	2.3	4.8	08	0.0	-	-
20	13.5	18.4	10.0	6.9	11.8	77	992.6	7.6	4.8	5.5	11	0.6	-	-
21	12.5	17.4	7.3	6.7	9.3	68	997.6	7.9	5.0	3.0	07	-	-	-
22	14.7	20.4	7.8	2.9	10.3	62	996.3	4.8	4.3	2.6	05	-	-	-
23	17.1	24.5	10.6	9.1	12.9	67	993.0	6.9	5.4	3.8	07	4.0	-	-
24	12.6	18.8	9.9	8.9	9.5	67	998.2	2.3	6.9	2.3	05	0.4	-	-
25	13.2	18.6	5.6	1.4	8.6	61	999.1	9.3	3.9	2.6	06	3.5	-	-
26	11.8	16.5	8.8	8.7	11.4	83	988.5	0.9	7.8	1.5	03	2.3	-	-
27	11.2	14.0	9.6	8.9	12.1	91	983.5	0.1	7.5	1.0	04	9.5	-	-
28	7.5	11.3	6.4	7.3	9.3	90	987.7	-	8.0	4.9	06	0.9	-	-
29	5.9	7.7	4.1	4.0	7.8	84	991.4	-	8.0	6.6	09	2.9	-	-
30	5.5	6.6	4.3	4.2	8.6	95	987.2	-	8.0	9.0	12	17.4	-	-
31	7.1	13.2	4.5	3.9	7.1	72	990.0	3.7	6.0	6.3	09	0.0	-	-

LUBLIN

DNI	TEMPERATURA POWIETRZA T	Max	Min	T_g	PRĘŻNOŚĆ PARY WODNEJ e	WILGOTNOŚĆ WZGLĘDNA U	CIŚNIENIE ATMOSFERYCZNE P	USŁONECZNIENIE S	ZACHMURZENIE N	WIATR v	v_{max}	OPAD R_d	ŚNIEG s_h	s_g
1	13.6	19.8	6.7	2.9	9.8	65	1006.1	-	5.3	2.1	04	-	-	-
2	14.9	20.9	8.6	4.4	10.0	62	1001.6	-	2.4	3.9	07	-	-	-
3	15.6	22.4	2.6	- 0.4	9.6	67	1000.9	-	1.0	1.1	03	-	-	-
4	17.4	26.4	5.5	2.2	11.3	62	993.8	-	1.1	1.6	03	0.0	-	-
5	18.0	25.6	13.5	8.6	13.4	67	988.6	-	5.3	4.3	09	0.4	-	-
6	16.8	23.9	12.1	7.9	13.8	74	987.9	-	6.3	3.5	07	2.2	-	-
7	14.7	21.6	9.7	9.3	13.9	84	988.3	-	6.6	3.0	05	-	-	-
8	14.4	17.9	8.0	5.1	14.7	89	988.6	-	6.3	2.6	04	0.0	-	-
9	17.8	25.1	12.2	10.7	14.1	72	985.0	-	4.1	4.1	06	-	-	-
10	12.3	20.1	11.0	11.2	12.6	88	988.4	-	7.1	3.3	05	-	-	-
11	11.4	16.0	4.4	2.0	10.0	76	989.5	-	5.6	1.6	04	-	-	-
12	11.5	13.5	9.8	8.6	10.0	74	992.2	-	8.0	2.3	03	-	-	-
13	13.4	17.7	9.4	9.5	12.8	84	999.9	-	5.9	2.0	03	-	-	-
14	16.5	24.0	7.6	5.0	14.1	78	1005.2	-	2.1	1.0	03	-	-	-
15	17.7	24.4	9.0	6.2	13.7	71	1006.4	-	0.8	2.5	06	-	-	-
16	17.2	23.5	7.4	4.4	10.1	56	1007.1	-	1.4	2.4	05	-	-	-
17	17.1	24.3	6.1	2.8	9.5	53	1005.0	-	0.4	4.3	07	-	-	-
18	17.3	24.5	8.5	3.7	8.9	51	1000.8	-	1.1	4.1	07	-	-	-
19	16.8	24.2	7.9	3.5	9.4	54	996.7	-	1.6	3.4	06	-	-	-
20	16.0	23.6	6.3	3.3	10.7	64	993.4	-	4.3	3.1	05	0.0	-	-
21	12.8	17.6	10.2	8.7	9.2	65	998.1	-	3.5	4.3	07	-	-	-
22	12.7	19.9	2.4	- 0.3	9.0	66	998.8	-	3.1	0.9	03	0.0	-	-
23	16.7	24.8	5.4	2.8	11.0	63	996.1	-	1.8	2.1	06	0.0	-	-
24	10.8	21.5	8.7	7.4	11.4	89	997.9	-	5.5	3.1	06	6.6	-	-
25	11.1	17.2	2.8	0.2	9.1	72	1001.1	-	3.9	1.1	02	-	-	-
26	11.2	17.8	3.4	0.6	10.7	81	992.0	-	5.8	2.3	06	6.7	-	-
27	13.0	15.7	10.1	8.9	12.7	86	984.4	-	7.8	1.6	03	4.6	-	-
28	10.9	13.8	10.2	9.8	11.4	87	987.1	-	8.0	2.8	05	4.7	-	-
29	7.7	10.9	6.4	6.2	10.1	96	987.0	-	8.0	6.0	08	26.7	-	-
30	11.3	16.3	8.0	7.6	12.7	94	981.8	-	7.5	5.8	07	10.7	-	-
31	7.5	10.2	6.6	6.6	10.1	98	987.7	-	8.0	4.8	06	0.4	-	-

LEGNICA

DNI	TEMPERATURA POWIETRZA T	Max	Min	T_g	PRĘŻNOŚĆ PARY WODNEJ e	WILGOTNOŚĆ WZGLĘDNA U	CIŚNIENIE ATMOSFERYCZNE P	USŁONECZNIENIE S	ZACHMURZENIE N	WIATR v	v_{max}	OPAD R_d	ŚNIEG s_h	s_g
1	14.6	21.9	5.8	2.4	10.4	65	1015.4	.	2.9	1.6	03	-	-	-
2	15.1	23.8	5.2	2.5	9.5	61	1011.1	.	0.4	1.6	03	-	-	-
3	17.2	27.2	5.4	1.7	10.2	57	1005.3	.	0.3	0.8	02	-	-	-
4	18.0	27.7	10.6	7.2	12.8	66	999.1	.	3.4	2.0	05	2.3	-	-
5	16.3	20.8	10.4	7.8	13.7	75	993.6	.	6.5	3.3	07	0.4	-	-
6	12.7	18.1	10.5	10.8	11.1	76	994.8	.	7.0	2.8	06	5.4	-	-
7	9.3	11.4	7.8	6.9	11.0	94	993.8	.	7.8	1.3	03	6.7	-	-
8	9.1	10.9	7.9	7.9	10.5	92	997.9	.	8.0	2.3	03	5.1	-	-
9	8.1	9.9	6.6	6.9	10.4	96	994.9	.	8.0	3.0	04	10.6	-	-
10	8.8	11.8	7.0	6.7	10.0	88	996.0	.	8.0	2.9	06	0.0	-	-
11	9.2	13.4	7.0	6.8	9.2	80	996.2	.	6.1	1.6	03	-	-	-
12	10.4	17.7	1.0	0.1	9.2	75	999.2	.	0.4	1.4	03	-	-	-
13	11.9	19.2	3.2	1.0	11.0	79	1006.0	.	1.3	3.9	06	-	-	-
14	16.0	23.6	6.9	4.4	13.0	75	1010.0	.	0.1	3.0	05	-	-	-
15	17.9	26.3	8.4	5.6	14.8	75	1009.9	.	2.0	1.0	03	-	-	-
16	18.5	25.5	10.9	9.2	13.5	68	1010.7	.	1.8	2.6	07	-	-	-
17	17.3	25.5	7.4	5.2	13.6	71	1007.5	.	0.6	2.1	05	-	-	-
18	17.7	25.5	9.4	6.6	12.5	66	1001.7	.	1.1	3.0	07	0.0	-	-
19	16.9	24.9	7.5	5.3	11.0	63	998.2	.	2.1	3.6	06	0.0	-	-
20	13.6	19.0	11.6	9.9	12.2	78	1001.3	.	4.8	3.1	05	0.2	-	-
21	13.0	19.6	3.6	1.5	9.1	65	1005.2	.	3.6	1.1	05	-	-	-
22	16.6	22.3	8.9	6.0	12.2	66	1003.0	.	3.9	1.6	04	-	-	-
23	18.3	22.6	12.4	8.8	12.8	56	999.9	.	5.4	4.1	06	-	-	-
24	14.2	19.6	11.6	10.1	8.9	57	1006.5	.	5.3	2.6	05	-	-	-
25	13.4	20.5	5.1	2.9	9.9	68	1005.0	.	5.4	2.4	05	2.3	-	-
26	12.4	16.5	9.6	8.8	11.8	83	995.6	.	7.9	1.4	02	6.7	-	-
27	10.2	14.5	9.4	9.5	12.0	96	993.4	.	8.0	3.4	05	5.5	-	-
28	9.5	12.5	7.8	6.5	9.8	83	999.2	.	7.6	5.6	07	0.1	-	-
29	9.7	12.7	6.4	4.5	8.7	73	1003.1	.	7.4	4.0	07	-	-	-
30	10.9	17.4	6.0	5.3	8.4	64	1000.4	.	4.4	6.5	09	-	-	-
31	11.2	17.9	3.9	1.7	7.1	55	1001.3	.	3.6	4.6	07	-	-	-

WIELUŃ

DNI	TEMPERATURA POWIETRZA T	Max	Min	T_g	PRĘŻNOŚĆ PARY WODNEJ e	WILGOTNOŚĆ WZGLĘDNA U	CIŚNIENIE ATMOSFERYCZNE P	USŁONECZNIENIE S	ZACHMURZENIE N	WIATR v	v_{max}	OPAD R_d	ŚNIEG s_h	s_g
1	13.6	20.4	5.5	2.3	10.0	67	1005.4	12.5	6.1	1.4	03	-	-	-
2	14.7	22.2	7.2	3.1	9.3	59	1001.6	14.1	3.1	1.8	04	-	-	-
3	17.5	25.9	6.5	2.6	9.9	54	997.4	14.7	0.0	1.1	02	-	-	-
4	17.8	27.5	10.5	7.3	12.8	65	990.7	9.5	2.9	2.1	05	0.1	-	-
5	16.5	21.3	11.3	8.3	14.0	75	985.6	2.8	5.9	3.1	05	0.0	-	-
6	12.7	18.5	8.7	11.2	11.9	82	986.0	3.3	6.9	2.3	03	9.4	-	-
7	11.4	17.8	8.3	7.9	13.0	96	984.7	1.4	7.5	2.0	04	6.2	-	-
8	9.7	13.4	8.2	8.3	11.1	93	987.9	-	7.9	2.4	03	-	-	-
9	8.7	10.4	7.7	7.7	11.0	97	984.5	-	8.0	1.5	03	6.5	-	-
10	9.3	12.2	7.0	6.9	10.4	90	986.3	0.2	7.4	2.0	04	1.4	-	-
11	9.1	12.9	7.2	6.7	9.7	85	987.4	3.1	6.3	1.1	02	-	-	-
12	9.4	14.1	4.3	1.8	9.2	80	990.8	1.7	6.1	1.1	02	-	-	-
13	12.7	19.1	5.0	2.4	11.7	81	997.9	6.6	2.6	1.4	02	-	-	-
14	15.9	23.0	6.7	4.9	13.6	77	1002.2	14.0	0.6	1.5	03	-	-	-
15	18.8	26.3	9.1	6.6	14.9	71	1001.8	13.8	0.9	1.4	03	-	-	-
16	17.9	25.2	9.5	6.9	11.6	62	1002.7	15.0	0.6	2.1	04	-	-	-
17	17.4	24.9	7.2	4.3	10.7	59	999.9	13.7	1.4	2.1	05	-	-	-
18	17.6	25.3	9.8	7.0	11.5	61	994.5	11.8	1.3	2.0	04	0.0	-	-
19	16.6	24.4	6.9	4.4	10.9	61	991.0	10.9	2.3	2.3	05	-	-	-
20	13.5	19.6	9.9	6.3	12.4	81	991.8	3.5	5.4	2.0	04	1.1	-	-
21	12.2	18.1	5.8	8.0	9.3	68	996.6	9.2	1.9	1.1	02	-	-	-
22	15.3	22.1	8.0	5.0	11.1	64	994.9	7.8	4.8	1.5	02	-	-	-
23	17.9	24.9	10.9	8.1	13.8	68	991.7	8.6	6.0	2.6	05	5.0	-	-
24	12.6	18.9	9.9	9.3	10.4	73	997.2	2.7	6.1	1.5	03	-	-	-
25	13.5	20.1	4.5	1.9	9.4	64	997.4	9.3	3.4	1.6	03	9.2	-	-
26	13.2	17.4	10.4	9.8	11.8	79	987.1	1.9	7.6	1.6	03	0.6	-	-
27	11.6	14.9	9.9	9.2	12.3	93	982.5	-	7.4	1.5	03	10.6	-	-
28	8.0	11.2	7.2	7.0	9.7	90	987.4	-	8.0	3.4	04	0.1	-	-
29	6.3	8.0	4.8	4.0	7.6	80	991.1	-	7.9	5.1	08	3.7	-	-
30	6.0	8.2	4.1	3.8	8.9	94	987.2	-	7.8	3.9	07	14.0	-	-
31	8.4	14.2	4.2	4.4	7.8	70	989.7	1.6	6.3	2.6	05	-	-	-

ZGORZELEC

DNI	TEMPERATURA POWIETRZA T	Max	Min	T_g	PRĘŻNOŚĆ PARY WODNEJ e	WILGOTNOŚĆ WZGLĘDNA U	CIŚNIENIE ATMOSFERYCZNE P	USŁONECZNIENIE S	ZACHMURZENIE N	WIATR v	v_{max}	OPAD R_d	ŚNIEG s_h	s_g
1	12.9	21.3	2.9	1.0	9.1	67	1006.6	12.4	1.9	0.6	02	-	-	-
2	14.1	23.2	3.9	1.0	8.9	61	1001.9	12.7	0.0	0.6	02	-	-	-
3	16.7	25.3	4.0	2.0	9.5	56	996.1	13.1	0.5	2.4	04	-	-	-
4	16.2	24.6	9.7	6.9	13.3	73	990.8	7.8	3.6	3.6	09	8.7	-	-
5	15.2	18.4	12.5	11.0	13.8	80	984.2	-	6.4	5.0	07	0.7	-	-
6	11.4	16.1	9.9	9.6	11.1	82	985.2	0.7	6.9	3.1	08	2.6	-	-
7	8.7	10.4	7.7	7.0	10.4	92	984.2	-	7.9	1.9	05	1.2	-	-
8	8.6	12.0	7.0	6.3	9.8	88	988.6	-	8.0	2.4	04	2.3	-	-
9	7.5	9.6	6.7	6.7	9.9	95	986.0	-	8.0	1.8	03	2.7	-	-
10	7.9	9.4	6.9	6.4	9.1	85	986.8	-	8.0	3.0	06	0.0	-	-
11	8.7	13.0	6.2	5.9	8.2	74	986.3	3.2	6.0	1.6	02	-	-	-
12	11.2	18.0	2.5	0.1	8.7	69	988.8	12.9	1.1	1.8	03	-	-	-
13	13.3	19.5	5.4	2.0	10.9	72	995.5	12.3	2.0	2.9	04	-	-	-
14	17.0	25.4	7.0	4.0	10.1	59	1000.3	13.4	0.1	2.1	03	-	-	-
15	18.1	26.0	8.8	6.0	13.2	68	1000.5	12.1	3.1	1.3	03	-	-	-
16	18.2	24.4	10.4	7.9	12.6	64	1000.9	12.8	2.3	1.9	04	-	-	-
17	16.9	24.5	7.4	5.9	12.9	69	997.6	10.4	2.5	1.3	04	0.0	-	-
18	17.6	24.3	7.8	5.3	10.3	56	991.7	13.6	0.9	1.6	03	-	-	-
19	16.5	22.5	9.5	5.1	10.8	59	988.7	11.4	2.5	4.0	08	3.6	-	-
20	12.2	17.2	11.4	10.5	11.6	82	992.2	3.1	5.4	1.9	05	0.4	-	-
21	11.7	17.7	4.6	2.5	8.6	67	996.0	6.3	5.3	1.8	06	-	-	-
22	15.9	21.2	10.1	6.9	11.8	66	993.5	4.5	4.3	1.9	04	-	-	-
23	17.1	21.7	11.8	7.9	10.1	52	991.0	6.5	5.6	4.9	07	-	-	-
24	13.1	17.8	8.9	6.4	8.3	57	997.3	11.8	4.5	1.6	04	-	-	-
25	12.9	20.3	5.4	3.1	9.0	65	995.6	5.3	5.6	2.1	05	0.6	-	-
26	11.0	15.4	9.5	7.4	11.3	87	986.4	0.5	7.6	2.1	05	21.8	-	-
27	9.2	10.6	8.2	8.5	11.0	94	985.1	-	8.0	3.1	05	15.0	-	-
28	8.4	11.6	6.7	6.9	10.0	91	991.0	0.5	7.1	3.6	06	3.0	-	-
29	8.6	11.7	6.0	3.1	8.6	76	994.6	3.4	5.9	2.9	05	-	-	-
30	10.6	16.8	4.8	2.6	6.4	52	992.8	11.4	3.8	5.6	09	-	-	-
31	10.2	15.5	3.0	1.1	7.1	60	992.7	6.5	5.8	1.5	04	-	-	-

WROCŁAW-STRACHOWICE

DNI	TEMPERATURA POWIETRZA T	Max	Min	T_g	PRĘŻNOŚĆ PARY WODNEJ e	WILGOTNOŚĆ WZGLĘDNA U	CIŚNIENIE ATMOSFERYCZNE P	USŁONECZNIENIE S	ZACHMURZENIE N	WIATR v	v_{max}	OPAD R_d	ŚNIEG s_h	s_g
1	13.8	20.9	4.8	2.5	10.1	66	1015.4	.	3.0	2.0	04	-	-	-
2	14.8	22.8	4.6	1.5	9.0	60	1011.4	.	1.3	1.8	03	-	-	-
3	15.9	26.3	3.1	- 0.5	9.5	59	1006.1	.	0.0	1.5	04	-	-	-
4	16.8	26.7	9.7	5.4	13.3	72	999.9	.	3.1	0.8	04	10.1	-	-
5	15.8	20.1	10.4	7.6	13.7	77	994.7	.	6.0	4.8	08	1.6	-	-
6	11.9	16.5	9.3	9.5	11.3	82	995.4	.	7.1	4.6	09	13.5	-	-
7	9.4	11.2	7.8	7.0	11.4	97	994.0	.	7.6	1.6	03	6.5	-	-
8	9.2	11.0	8.0	7.5	10.8	93	997.8	.	7.9	2.1	05	6.3	-	-
9	8.1	8.9	6.9	7.3	10.6	98	995.1	.	8.0	2.5	04	7.4	-	-
10	9.1	12.2	7.2	6.9	10.3	89	996.3	.	7.9	4.6	06	0.0	-	-
11	9.0	12.4	6.9	6.3	9.5	83	996.8	.	6.6	1.4	03	-	-	-
12	10.3	17.2	0.8	- 0.8	9.2	76	999.7	.	1.3	1.6	04	-	-	-
13	12.3	19.2	2.3	- 0.7	10.9	79	1006.6	.	2.0	2.6	04	-	-	-
14	16.3	23.0	5.9	3.5	13.5	76	1010.8	.	0.3	2.4	04	-	-	-
15	18.1	25.7	7.2	4.5	14.1	71	1010.4	.	0.5	1.8	03	-	-	-
16	19.2	24.7	9.6	6.5	11.8	57	1011.1	.	0.8	2.6	06	-	-	-
17	17.0	25.0	6.6	3.7	13.6	71	1008.2	.	1.5	2.6	05	-	-	-
18	17.0	24.2	7.4	5.0	12.3	68	1002.7	.	1.3	4.0	07	-	-	-
19	16.1	23.4	8.1	4.8	11.4	66	999.3	.	1.4	3.9	07	0.7	-	-
20	12.6	19.2	9.3	8.3	12.3	85	1001.5	.	5.9	3.0	06	0.0	-	-
21	12.4	18.6	4.3	- 0.3	9.4	68	1005.7	.	3.5	1.9	03	-	-	-
22	15.8	22.5	7.9	4.6	12.1	70	1003.8	.	3.3	3.0	04	-	-	-
23	16.9	22.2	9.4	7.0	12.3	65	1000.5	.	5.5	2.9	05	-	-	-
24	13.9	19.3	10.0	8.8	9.1	60	1006.7	.	4.6	2.4	05	-	-	-
25	13.2	20.6	4.0	1.0	10.0	69	1005.9	.	4.9	2.3	04	3.1	-	-
26	12.5	16.4	8.0	5.8	11.7	82	996.4	.	7.1	3.3	08	5.2	-	-
27	10.8	13.8	9.4	9.3	12.0	93	993.1	.	7.9	3.9	05	3.6	-	-
28	9.0	11.1	7.5	7.4	9.6	84	998.7	.	7.4	4.4	06	0.4	-	-
29	8.9	11.2	6.4	5.3	8.1	72	1002.7	.	7.5	4.0	06	-	-	-
30	10.3	16.7	5.3	5.5	7.0	59	999.6	.	4.6	6.0	08	-	-	-
31	10.3	15.9	3.7	1.0	7.3	60	1000.8	.	3.9	3.8	06	-	-	-

JELENIA GÓRA

DNI	TEMPERATURA POWIETRZA T	Max	Min	T_g	PRĘŻNOŚĆ PARY WODNEJ e	WILGOTNOŚĆ WZGLĘDNA U	CIŚNIENIE ATMOSFERYCZNE P	USŁONECZNIENIE S	ZACHMURZENIE N	WIATR v	v_{max}	OPAD R_d	ŚNIEG s_h	s_g
1	11.2	20.2	1.1	- 1.3	8.5	71	989.8	13.2	1.4	0.4	02	-	-	-
2	12.3	21.9	0.9	- 1.0	6.2	65	985.7	13.3	0.3	1.1	03	-	-	-
3	14.5	26.0	1.1	- 1.8	8.5	60	980.4	13.4	0.4	0.8	05	-	-	-
4	15.6	24.9	6.7	4.5	11.9	71	974.4	6.2	3.5	1.1	05	3.6	-	-
5	16.2	19.5	9.0	6.2	11.9	65	968.8	1.2	6.5	4.8	07	0.0	-	-
6	11.2	17.1	8.1	8.6	10.2	78	969.4	0.1	7.3	1.6	05	8.5	-	-
7	7.8	9.7	6.3	4.9	10.0	95	967.8	-	7.8	0.1	01	8.7	-	-
8	7.4	8.9	6.6	6.3	9.6	93	972.1	-	8.0	1.9	04	5.0	-	-
9	7.1	8.3	6.5	6.0	9.6	95	969.0	-	8.0	1.3	02	3.5	-	-
10	7.4	8.7	6.2	5.5	9.0	88	970.5	-	8.0	3.4	06	0.0	-	-
11	7.9	11.9	5.6	4.9	8.6	82	970.2	0.6	6.5	0.9	04	0.1	-	-
12	9.7	16.8	- 0.6	- 1.7	8.2	72	973.1	12.8	1.5	1.9	05	-	-	-
13	11.4	18.5	- 0.1	- 1.5	10.0	76	979.5	12.8	0.9	2.3	05	-	-	-
14	14.8	24.2	2.5	0.3	11.4	72	984.4	12.8	0.5	1.3	04	-	-	-
15	16.1	25.3	4.8	2.9	12.3	72	984.6	11.9	3.1	1.3	06	-	-	-
16	16.3	22.9	6.7	5.2	11.4	67	985.0	13.9	1.5	2.1	07	-	-	-
17	14.2	23.0	4.5	2.3	12.4	79	981.9	6.5	1.9	1.0	04	-	-	-
18	15.9	23.0	5.8	3.1	10.7	63	976.1	13.2	1.4	2.6	05	-	-	-
19	16.5	22.5	11.2	6.5	10.6	59	972.7	9.5	3.0	4.5	09	5.3	-	-
20	11.1	17.6	8.3	6.3	11.1	84	975.9	3.1	5.5	1.9	06	1.1	-	-
21	9.4	16.2	- 0.2	- 2.2	8.8	78	979.7	7.1	4.1	1.0	03	-	-	-
22	14.7	20.9	6.0	4.1	11.7	72	977.6	8.3	4.9	1.4	04	-	-	-
23	16.9	20.1	12.6	8.3	11.8	63	974.8	3.9	6.1	2.3	08	-	-	-
24	11.8	16.8	7.7	5.1	8.5	64	981.0	9.6	5.6	1.5	05	-	-	-
25	10.8	18.9	1.2	- 1.5	9.1	75	979.3	4.5	5.8	2.1	06	6.1	-	-
26	10.3	13.6	6.7	5.1	10.4	86	970.0	0.7	6.6	0.3	01	9.4	-	-
27	8.6	11.9	7.6	7.8	10.8	97	968.0	-	8.0	2.0	04	15.1	-	-
28	7.6	10.2	6.4	5.9	9.6	92	973.9	0.2	7.9	3.4	05	9.4	-	-
29	7.8	10.1	5.5	4.0	8.4	80	977.4	0.7	7.5	2.6	06	0.2	-	-
30	9.6	15.5	5.0	4.4	6.6	57	975.2	7.3	4.6	5.4	08	-	-	-
31	8.6	15.5	- 0.2	- 2.6	6.7	63	975.9	11.2	4.8	2.0	05	-	-	-

KIELCE

DNI	TEMPERATURA POWIETRZA T	Max	Min	T_g	PRĘŻNOŚĆ PARY WODNEJ e	WILGOTNOŚĆ WZGLĘDNA U	CIŚNIENIE ATMOSFERYCZNE P	USŁONECZNIENIE S	ZACHMURZENIE N	WIATR v	v_{max}	OPAD R_d	ŚNIEG s_h	s_g
1	13.2	20.6	3.7	1.5	9.0	63	996.2	.	6.4	1.9	04	-	-	-
2	14.3	21.9	6.8	4.9	8.7	59	992.2	.	4.0	2.5	05	-	-	-
3	15.5	23.8	4.2	3.5	8.7	55	989.9	.	1.0	2.0	03	-	-	-
4	18.1	26.5	6.7	3.7	10.3	55	983.4	.	3.0	1.8	03	0.1	-	-
5	17.8	25.3	12.3	9.1	12.1	62	978.6	.	6.0	4.0	07	0.0	-	-
6	15.5	22.1	11.2	10.9	12.0	70	977.5	.	6.8	3.4	05	5.0	-	-
7	13.4	20.1	8.6	8.3	13.2	86	976.8	.	6.6	1.9	03	0.2	-	-
8	12.9	17.5	9.4	6.6	12.0	82	978.4	.	7.4	2.4	04	10.4	-	-
9	12.6	17.1	10.4	9.0	13.5	92	974.9	.	7.6	1.6	03	5.5	-	-
10	9.7	13.5	7.8	7.7	10.4	83	978.1	.	7.8	2.0	04	0.0	-	-
11	10.1	14.8	4.1	3.9	9.6	79	978.6	.	5.4	1.1	02	-	-	-
12	9.6	12.1	7.7	6.1	8.8	74	982.0	.	6.4	2.4	04	-	-	-
13	12.1	18.4	3.9	(3.0)	11.2	80	989.1	.	4.1	2.3	04	-	-	-
14	15.2	22.6	6.5	4.8	12.8	76	994.1	.	3.4	0.9	02	-	-	-
15	17.8	25.0	9.5	7.1	12.4	65	994.4	.	0.9	1.9	06	-	-	-
16	16.6	23.6	7.7	6.6	10.2	59	994.9	.	1.0	2.8	06	-	-	-
17	16.0	23.3	5.9	5.9	9.0	55	992.6	.	0.3	2.5	05	-	-	-
18	17.2	23.9	7.9	4.7	8.3	45	988.0	.	1.8	3.8	06	-	-	-
19	16.3	23.1	9.7	6.8	8.6	50	984.2	.	3.1	3.5	06	-	-	-
20	15.2	22.0	8.4	6.4	10.1	61	982.7	.	5.4	2.4	05	1.7	-	-
21	12.5	18.0	9.7	8.7	8.8	64	987.9	.	5.0	2.5	05	-	-	-
22	13.3	20.6	3.7	2.5	9.8	66	987.5	.	4.0	1.4	03	-	-	-
23	17.0	25.0	7.9	5.0	12.1	65	984.5	.	3.8	2.1	04	3.6	-	-
24	10.9	18.3	9.1	9.4	10.8	84	988.2	.	6.6	2.1	04	6.4	-	-
25	11.7	17.9	4.0	2.9	8.4	65	990.0	.	2.9	0.8	01	0.0	-	-
26	11.0	14.7	7.2	5.3	11.5	87	979.9	.	6.9	2.8	04	7.1	-	-
27	11.0	14.0	7.4	9.2	12.0	91	973.7	.	7.5	1.0	03	10.7	-	-
28	8.7	11.8	7.5	7.7	10.3	91	977.5	.	7.9	3.0	04	0.5	-	-
29	5.3	7.7	4.2	4.1	8.3	94	978.7	.	8.0	5.5	07	22.0	-	-
30	5.8	6.7	4.8	4.4	9.0	98	974.7	.	8.0	5.6	09	13.4	-	-
31	5.5	7.0	4.1	4.1	8.6	95	979.4	.	7.8	2.8	05	1.4	-	-

CZĘSTOCHOWA

DNI	TEMPERATURA POWIETRZA				PRĘŻNOŚĆ PARY WODNEJ	WILGOTNOŚĆ WZGLĘDNA	CIŚNIENIE ATMOSFERYCZNE	USŁONECZNIENIE	ZACHMURZENIE	WIATR		OPAD	ŚNIEG	
	T	Max	Min	T_0	e	U	P	S	N	v	v_{max}	R_d	s_h	s_g
1	13.9	20.6	4.7	2.8	9.9	65	998.1	.	2.5	2.1	03	-	-	-
2	15.1	22.9	5.7	2.6	9.2	58	994.2	.	0.6	2.5	04	-	-	-
3	15.9	25.9	5.2	2.4	9.3	59	990.6	.	0.0	1.4	02	-	-	-
4	17.9	27.0	9.2	5.3	11.3	60	984.2	.	3.4	3.3	06	4.7	-	-
5	16.8	21.0	11.4	7.9	13.1	70	979.5	.	5.5	4.6	08	0.2	-	-
6	13.3	19.3	8.0	9.9	12.2	81	978.8	.	5.8	3.9	06	7.2	-	-
7	12.8	19.6	7.8	7.2	13.1	88	977.1	.	7.0	2.6	04	1.3	-	-
8	10.3	15.6	8.9	7.9	11.0	87	980.3	.	8.0	2.5	04	0.2	-	-
9	9.5	11.6	8.4	8.0	11.3	95	977.1	.	8.0	2.8	05	6.4	-	-
10	9.4	11.8	7.1	6.9	10.3	88	979.4	.	8.0	3.1	05	0.1	-	-
11	9.9	13.5	6.7	6.3	9.5	78	980.0	.	7.9	1.5	02	-	-	-
12	9.3	14.0	2.3	0.5	8.6	74	983.3	.	4.3	1.8	03	-	-	-
13	12.9	18.7	4.7	3.0	11.0	74	990.5	.	4.9	2.3	04	-	-	-
14	16.3	23.7	8.9	6.9	13.4	75	996.9	.	0.4	1.9	03	-	-	-
15	19.0	26.2	10.1	7.9	12.9	63	994.7	.	0.8	1.8	03	-	-	-
16	18.7	25.2	11.0	7.9	11.1	54	995.2	.	0.0	3.4	07	-	-	-
17	17.8	24.8	10.4	7.9	11.2	58	992.7	.	0.5	2.6	04	-	-	-
18	17.4	25.0	9.5	7.4	9.6	54	987.8	.	1.8	2.0	04	0.1	-	-
19	16.2	23.5	7.3	5.9	9.5	55	984.2	.	2.5	2.6	05	-	-	-
20	13.9	19.4	5.2	7.5	12.2	78	984.6	.	4.6	2.9	05	2.7	-	-
21	12.0	17.4	7.3	5.9	8.6	66	989.4	.	3.4	1.4	02	-	-	-
22	14.4	21.3	6.9	5.1	10.5	65	986.3	.	4.4	2.0	03	-	-	-
23	17.4	25.8	8.8	7.1	13.6	70	984.9	.	3.5	2.5	06	11.0	-	-
24	11.7	20.0	8.6	6.0	10.4	77	990.1	.	5.9	2.3	04	1.7	-	-
25	12.3	19.3	4.2	3.2	8.7	65	990.4	.	2.3	1.5	02	6.9	-	-
26	12.6	16.9	9.1	8.6	11.5	79	980.2	.	7.5	2.0	04	3.4	-	-
27	10.6	13.5	9.5	7.4	12.9	94	975.1	.	7.8	2.0	04	18.3	-	-
28	7.8	10.4	6.5	6.9	9.9	93	980.0	.	8.0	3.5	05	1.7	-	-
29	5.5	7.0	4.2	3.9	8.1	90	982.5	.	8.0	5.9	08	23.0	-	-
30	5.6	7.4	4.3	4.2	8.7	95	979.0	.	8.0	5.0	08	25.6	-	-
31	7.2	11.8	4.8	4.2	7.8	76	982.3	.	7.3	2.6	06	-	-	-

ŚNIEŻKA

DNI	TEMPERATURA POWIETRZA				PRĘŻNOŚĆ PARY WODNEJ	WILGOTNOŚĆ WZGLĘDNA	CIŚNIENIE ATMOSFERYCZNE	USŁONECZNIENIE	ZACHMURZENIE	WIATR		OPAD	ŚNIEG	
	T	Max	Min	T_0	e	U	P	S	N	v	v_{max}	R_d	s_h	s_g
1	6.1	10.1	2.4	.	6.2	66	849.6	12.8	2.9	7.6	16	-	48	.
2	8.8	12.2	4.7	.	4.9	44	847.0	13.3	0.9	4.3	05	-	40	.
3	10.1	13.4	8.9	.	5.4	44	844.1	13.2	0.4	4.0	07	-	-	-
4	9.8	12.9	5.7	.	7.1	59	838.9	7.6	3.8	9.9	13	2.3	-	-
5	5.7	9.9	4.4	.	8.7	96	831.4	-	7.3	21.8	27	4.5	-	-
6	1.8	6.4	- 1.1	.	6.9	98	830.5	0.1	7.8	11.1	20	18.1	-	-
7	0.2	2.4	- 2.0	.	6.0	96	828.2	-	7.9	6.9	16	14.0	1	.
8	- 0.7	0.6	- 1.6	.	5.8	99	830.8	-	8.0	7.3	12	12.6	-	-
9	0.5	2.6	- 1.0	.	6.3	100	829.1	-	8.0	4.1	10	4.0	-	-
10	- 1.0	0.8	- 1.8	.	5.6	99	830.1	-	8.0	4.4	08	0.2	-	-
11	- 1.0	0.3	- 2.4	.	5.6	99	830.0	0.2	7.3	4.1	06	0.1	-	-
12	2.7	6.9	- 1.1	.	6.0	81	834.1	12.1	1.6	3.0	05	-	-	-
13	8.0	12.9	4.1	.	5.8	51	841.1	13.5	1.5	5.6	12	-	-	-
14	10.7	14.3	7.8	.	6.6	50	846.9	13.6	1.5	2.9	06	-	-	-
15	11.3	15.3	8.6	.	8.5	64	847.8	8.6	2.8	3.3	07	-	-	-
16	10.3	13.3	9.5	.	8.2	67	847.9	13.1	2.8	5.8	08	-	-	-
17	9.3	13.7	7.6	.	8.6	74	845.0	8.3	3.0	7.0	14	0.7	-	-
18	7.2	10.3	5.2	.	7.4	73	838.9	12.0	2.5	13.4	18	-	-	-
19	6.7	11.6	3.6	.	6.9	74	835.6	10.6	3.3	13.6	22	0.8	-	-
20	2.5	6.9	0.5	.	6.1	92	836.5	2.8	6.8	6.8	09	0.7	-	-
21	1.9	5.3	- 0.7	.	5.7	82	839.6	8.6	3.8	4.5	07	0.0	-	-
22	5.3	8.0	2.4	.	8.3	93	839.7	4.2	5.3	6.1	09	-	-	-
23	7.2	10.4	5.8	.	8.0	78	837.9	4.3	6.8	9.3	13	-	-	-
24	2.1	6.1	0.5	.	5.2	72	840.9	1.8	5.0	5.5	12	-	-	-
25	3.3	5.5	1.0	.	6.6	85	840.1	3.9	5.8	6.4	10	7.0	-	-
26	1.0	4.5	0.0	.	6.6	100	831.5	-	7.9	6.1	12	8.1	-	-
27	0.3	2.9	- 0.4	.	6.3	100	828.3	-	8.0	9.8	18	29.5	-	-
28	- 1.0	0.2	- 2.0	.	5.5	99	831.0	-	8.0	16.0	25	25.6	2	.
29	- 1.8	- 1.1	- 2.8	.	5.3	98	833.5	-	8.0	10.9	18	2.8	5	.
30	- 2.3	0.5	- 4.5	.	5.1	97	831.6	6.2	5.8	19.8	25	0.0	4	.
31	- 1.1	2.3	- 4.3	.	4.9	87	833.7	9.4	5.5	15.0	20	-	-	-

ZAKOŚĆ

DNI	TEMPERATURA POWIETRZA				PRĘŻNOŚĆ PARY WODNEJ	WILGOTNOŚĆ WZGLĘDNA	CIŚNIENIE ATMOSFERYCZNE	USŁONECZNIENIE	ZACHMURZENIE	WIATR		OPAD	ŚNIEG	
	T	Max	Min	T_0	e	U	P	S	N	v	v_{max}	R_d	s_h	s_g
1	12.7	18.5	7.3	4.2	9.9	69	1001.7	.	2.9	2.8	05	-	-	-
2	14.0	20.6	7.0	6.7	10.0	65	997.0	.	2.1	4.8	09	-	-	-
3	12.5	21.4	1.6	- 1.0	8.7	65	996.9	.	0.5	1.1	04	-	-	-
4	16.5	25.5	4.5	0.3	10.6	61	990.2	.	0.4	2.4	05	0.3	-	-
5	17.8	25.8	12.6	9.1	13.5	70	985.1	.	4.4	5.0	11	1.1	-	-
6	18.0	24.7	11.4	10.1	13.2	67	983.7	.	6.3	3.8	07	0.0	-	-
7	15.6	23.3	9.9	8.7	13.6	78	983.7	.	3.5	1.9	06	-	-	-
8	16.8	24.6	9.3	4.2	12.9	69	983.5	.	3.6	1.6	05	0.5	-	-
9	16.9	24.6	11.0	8.6	12.0	67	980.4	.	3.6	3.0	08	-	-	-
10	12.2	18.1	11.3	10.2	11.7	82	984.2	.	6.4	3.8	08	-	-	-
11	11.1	16.5	3.4	0.3	9.6	75	984.9	.	5.9	1.8	04	-	-	-
12	11.1	13.8	9.1	9.1	9.4	71	987.3	.	6.5	2.8	06	-	-	-
13	13.5	18.3	8.2	6.1	12.6	83	995.0	.	6.1	2.3	04	-	-	-
14	16.0	23.8	10.4	7.7	14.1	80	1001.0	.	4.8	1.6	06	-	-	-
15	16.1	22.9	7.9	5.9	12.2	71	1002.6	.	0.9	2.3	05	-	-	-
16	15.3	22.5	6.5	2.8	9.5	59	1003.2	.	1.3	3.1	06	-	-	-
17	15.1	22.9	5.5	0.9	9.3	59	1001.0	.	0.5	3.8	09	-	-	-
18	15.2	22.8	6.6	3.3	9.2	57	996.7	.	1.3	4.0	08	-	-	-
19	14.9	22.9	5.4	2.4	8.7	57	992.6	.	0.8	3.4	06	-	-	-
20	14.7	22.5	5.7	2.6	10.3	66	989.5	.	3.0	3.9	07	0.0	-	-
21	12.1	16.8	9.9	8.6	9.0	65	993.3	.	3.5	4.3	07	-	-	-
22	12.1	19.8	1.7	- 1.7	8.3	63	994.6	.	2.6	1.1	03	-	-	-
23	16.4	24.0	5.6	1.3	9.8	56	992.5	.	0.8	1.5	04	-	-	-
24	10.7	18.4	8.4	6.6	10.7	83	993.1	.	5.0	3.6	08	6.6	-	-
25	10.7	16.7	2.1	0.1	9.2	74	996.9	.	3.5	0.6	02	-	-	-
26	11.2	18.4	2.5	0.2	10.2	78	987.9	.	5.8	1.8	05	7.7	-	-
27	12.5	16.6	9.4	9.5	12.4	86	980.2	.	7.4	1.5	06	3.2	-	-
28	10.9	13.0	10.3	10.8	11.6	89	982.4	.	7.8	2.8	04	5.0	-	-
29	8.4	10.8	7.2	6.6	10.6	96	980.2	.	8.0	7.1	08	18.6	-	-
30	11.8	16.8	8.6	8.6	11.8	87	976.3	.	7.4	5.4	07	22.3	-	-
31	6.8	10.7	6.1	6.4	9.5	96	983.2	.	8.0	6.5	07	0.4	-	-

SANDOMIERZ

DNI	TEMPERATURA POWIETRZA				PRĘŻNOŚĆ PARY WODNEJ	WILGOTNOŚĆ WZGLĘDNA	CIŚNIENIE ATMOSFERYCZNE	USŁONECZNIENIE	ZACHMURZENIE	WIATR		OPAD	ŚNIEG	
	T	Max	Min	T_0	e	U	P	S	N	v	v_{max}	R_d	s_h	s_g
1	14.4	20.5	7.7	5.7	10.2	64	1004.1	.	3.8	3.4	05	-	-	-
2	15.6	21.7	10.4	6.6	10.4	61	999.8	.	2.9	4.1	06	-	-	-
3	15.9	23.4	8.2	2.9	9.8	58	998.5	.	0.8	1.8	04	-	-	-
4	18.0	26.6	8.3	4.4	12.0	61	991.5	.	2.0	2.8	05	-	-	-
5	18.7	26.2	12.5	9.4	12.9	62	986.5	.	5.4	4.9	08	0.2	-	-
6	16.8	24.2	12.6	9.3	13.0	71	985.2	.	7.1	4.5	06	1.2	-	-
7	16.0	24.9	9.6	9.5	13.3	75	984.9	.	6.9	4.0	06	-	-	-
8	15.6	20.9	12.1	7.4	14.2	80	985.6	.	6.1	2.6	05	0.9	-	-
9	15.8	21.4	10.8	9.9	14.9	84	982.2	.	6.4	3.9	06	0.2	-	-
10	11.6	16.7	9.0	9.4	11.2	83	986.1	.	6.1	3.5	06	0.2	-	-
11	11.7	17.5	4.7	1.4	10.5	78	986.5	.	5.9	2.4	05	-	-	-
12	11.0	14.0	9.4	9.2	10.4	79	989.6	.	7.4	3.0	05	-	-	-
13	13.2	18.8	7.9	3.9	12.3	82	997.2	.	5.4	3.4	04	-	-	-
14	16.5	23.9	8.3	6.9	14.1	77	1002.4	.	1.9	1.6	02	-	-	-
15	18.2	25.5	11.4	7.7	13.9	70	1003.2	.	0.8	2.6	04	-	-	-
16	17.5	24.2	9.7	4.4	11.2	60	1003.8	.	1.0	2.9	05	-	-	-
17	17.1	24.5	8.9	3.1	10.7	57	1001.4	.	0.8	3.4	05	-	-	-
18	17.3	24.5	9.7	3.6	9.6	52	997.0	.	1.9	3.5	06	-	-	-
19	17.4	23.9	10.3	5.1	9.2	50	993.0	.	1.4	3.6	06	-	-	-
20	15.3	24.3	9.3	4.0	11.6	68	990.9	.	3.5	2.5	05	6.0	-	-
21	13.1	17.9	9.9	9.5	9.9	68	995.9	.	4.1	3.1	06	-	-	-
22	14.2	20.7	6.2	2.6	10.3	65	996.1	.	2.1	1.9	03	-	-	-
23	17.4	25.3	8.1	5.0	12.4	66	993.2	.	2.5	1.9	04	3.9	-	-
24	11.3	20.5	8.9	10.5	12.2	90	995.7	.	7.0	4.1	06	11.1	-	-
25	13.2	18.0	7.1	4.4	9.9	68	998.5	.	2.1	2.5	05	-	-	-
26	11.0	15.4	7.0	4.6	11.8	90	988.7	.	7.3	2.4	03	3.9	-	-
27	12.2	15.3	10.1	10.2	12.8	91	981.6	.	8.0	1.8	03	13.2	-	-
28	10.3	13.6	9.7	9.7	11.2	89	984.9	.	8.0	4.3	06	5.3	-	-
29	6.4	10.3	5.0	5.0	9.3	96	984.4	.	8.0	6.9	09	30.6	-	-
30	7.9	10.2	6.0	5.8	10.3	97	980.4	.	8.0	6.0	09	4.2	-	-
31	6.3	7.9	5.3	5.2	9.1	95	986.7	.	8.0	4.1	05	1.3	-	-

OPOLE

DNI	TEMPERATURA POWIETRZA				PRĘŻNOŚĆ PARY WODNEJ	WILGOTNOŚĆ WZGLĘDNA	CIŚNIENIE ATMOSFERYCZNE	USŁONECZNIENIE	ZACHMURZENIE	WIATR		OPAD	ŚNIEG	
	T	Max	Min	T_g	e	U	P	S	N	v	v_{max}	R_d	s_h	s_g
1	13.9	20.3	5.9	4.0	11.0	71	1008.4	10.2	3.6	2.8	07	-	-	-
2	15.2	22.8	6.7	4.5	10.2	64	1004.6	12.2	1.3	2.0	03	-	-	-
3	16.5	26.2	4.5	2.2	11.3	63	1000.3	11.5	0.8	1.6	03	-	-	-
4	17.6	28.5	8.9	5.8	13.5	70	994.1	6.9	3.5	2.9	07	5.3	-	-
5	16.7	20.8	10.9	8.3	14.0	75	989.5	1.7	5.6	4.3	08	0.0	-	-
6	12.4	19.1	8.5	9.4	11.9	83	989.1	4.3	6.5	2.0	03	7.3	-	-
7	11.3	16.2	8.1	8.1	12.7	93	987.5	-	7.8	2.3	04	3.0	-	-
8	9.4	12.3	8.7	8.3	10.7	91	991.0	-	8.0	2.5	04	13.2	-	-
9	8.4	9.8	7.7	8.2	10.5	94	988.0	0.1	7.8	2.5	04	13.0	-	-
10	9.4	14.5	7.4	7.4	10.3	88	990.2	-	8.0	2.1	03	0.0	-	-
11	9.3	13.6	7.4	6.6	9.6	83	990.5	0.7	6.0	1.4	03	-	-	-
12	9.4	16.7	1.2	1.0	9.0	78	993.3	11.9	1.5	1.8	05	-	-	-
13	12.2	19.8	2.9	1.8	11.2	79	1000.1	11.6	1.6	1.9	04	-	-	-
14	16.6	23.5	7.5	5.8	13.6	74	1004.3	12.2	1.0	1.6	02	-	-	-
15	19.2	26.4	10.3	7.9	14.3	67	1003.8	11.0	2.4	1.6	03	-	-	-
16	19.0	25.5	12.9	8.5	11.5	55	1004.5	13.1	0.3	2.8	05	-	-	-
17	16.9	24.8	10.1	7.8	13.8	73	1001.9	5.6	3.1	1.3	02	6.6	-	-
18	16.8	24.6	9.9	8.1	13.0	72	997.0	10.8	2.8	2.1	06	-	-	-
19	17.3	24.8	7.9	6.3	11.7	63	993.7	12.9	2.4	1.6	03	-	-	-
20	13.7	20.2	9.8	8.0	12.4	80	995.1	1.6	4.6	3.9	07	0.0	-	-
21	13.4	19.0	6.3	4.9	9.7	65	999.4	12.0	3.0	1.5	03	-	-	-
22	15.8	22.6	7.4	5.9	12.0	68	998.1	9.7	4.0	1.6	02	-	-	-
23	18.1	24.6	11.0	8.1	14.7	72	994.4	6.1	4.4	2.3	05	4.5	-	-
24	13.5	21.2	10.5	10.0	11.0	73	999.9	4.5	6.8	1.8	05	-	-	-
25	14.5	21.1	5.1	4.0	10.0	65	999.8	10.7	4.0	1.5	03	4.5	-	-
26	13.4	17.6	10.3	10.1	12.1	79	990.3	1.8	7.4	2.3	05	0.0	-	-
27	11.3	14.3	9.8	9.4	11.9	89	986.2	-	8.0	3.5	05	5.8	-	-
28	8.5	10.2	7.4	7.7	9.9	89	991.3	-	8.0	4.6	06	0.2	-	-
29	7.4	9.4	5.1	4.4	8.0	78	994.6	0.3	8.0	6.4	07	-	-	-
30	7.9	15.3	4.4	4.5	8.0	77	991.4	4.0	6.4	6.1	08	4.9	-	-
31	9.3	15.7	3.6	2.4	8.1	70	993.4	6.5	5.8	4.1	09	-	-	-

KŁODZKO

DNI	TEMPERATURA POWIETRZA				PRĘŻNOŚĆ PARY WODNEJ	WILGOTNOŚĆ WZGLĘDNA	CIŚNIENIE ATMOSFERYCZNE	USŁONECZNIENIE	ZACHMURZENIE	WIATR		OPAD	ŚNIEG	
	T	Max	Min	T_g	e	U	P	S	N	v	v_{max}	R_d	s_h	s_g
1	12.5	20.1	3.8	1.2	8.2	62	992.5	.	2.4	0.3	02	-	-	-
2	13.7	21.7	4.4	1.7	7.6	58	988.7	.	0.4	0.6	03	-	-	-
3	14.2	25.4	2.3	0.2	8.9	61	984.2	.	0.0	0.9	03	-	-	-
4	15.7	26.1	7.7	5.5	12.2	72	978.3	.	3.6	1.0	04	1.6	-	-
5	15.5	18.6	8.7	6.5	12.4	71	973.4	.	5.6	4.4	07	0.0	-	-
6	11.8	17.0	8.0	12.1	11.2	81	973.0	.	7.3	2.1	04	13.1	-	-
7	8.7	10.4	7.2	6.8	10.4	92	970.4	.	7.9	0.6	02	7.8	-	-
8	8.4	10.4	7.4	6.7	9.6	87	974.7	.	8.0	1.4	02	10.3	-	-
9	8.2	9.7	7.2	7.2	9.9	91	971.6	.	8.0	0.6	02	7.2	-	-
10	8.4	10.7	7.0	6.8	9.4	85	973.7	.	7.6	1.6	04	0.2	-	-
11	8.1	11.5	5.6	4.2	8.6	80	973.7	.	7.1	0.5	01	-	-	-
12	9.4	17.4	0.8	- 0.7	8.3	73	976.5	.	2.1	0.5	01	-	-	-
13	11.8	19.0	2.3	0.0	9.9	73	982.9	.	0.1	0.4	02	-	-	-
14	14.5	22.5	4.7	2.7	11.4	72	987.9	.	0.3	0.1	01	-	-	-
15	16.8	25.3	6.8	5.3	12.4	69	987.9	.	1.5	0.8	03	-	-	-
16	17.3	24.2	9.0	7.0	10.0	58	987.9	.	1.3	1.3	03	-	-	-
17	14.4	23.6	6.9	4.9	13.0	80	985.7	.	2.6	0.5	03	0.0	-	-
18	15.4	22.9	6.6	5.3	10.1	64	980.3	.	2.5	1.9	05	-	-	-
19	14.7	21.5	6.4	3.9	9.6	61	976.9	.	1.6	2.1	05	0.3	-	-
20	11.6	19.5	6.6	4.7	10.1	76	979.1	.	5.5	2.3	05	0.0	-	-
21	11.2	18.5	2.8	0.6	8.0	65	98[illegible].2	.	2.6	0.6	02	-	-	-
22	14.2	21.8	6.1	3.9	10.8	69	981.6	.	4.1	1.1	03	-	-	-
23	17.6	22.7	13.4	9.1	12.8	64	978.8	.	5.1	3.1	06	2.2	-	-
24	12.4	18.1	9.9	9.5	9.8	69	984.1	.	7.0	0.3	02	0.0	-	-
25	12.1	19.5	3.7	1.8	9.3	69	983.3	.	5.6	1.5	04	5.6	-	-
26	11.4	14.7	9.6	8.5	10.7	80	974.8	.	7.6	2.0	04	0.3	-	-
27	9.9	13.3	8.8	8.7	10.6	87	970.6	.	7.9	2.1	06	2.2	-	-
28	8.5	10.3	7.1	7.0	9.1	83	976.1	.	7.9	2.3	04	0.4	-	-
29	8.0	10.4	5.9	5.6	7.4	70	979.6	.	8.0	3.1	05	0.0	-	-
30	9.2	15.6	5.3	5.1	6.8	60	976.7	.	5.8	6.1	07	-	-	-
31	9.1	15.6	1.3	- 2.1	6.3	58	978.3	.	2.6	2.6	05	-	-	-

NIELEŚĆ

DNI	TEMPERATURA POWIETRZA				PRĘŻNOŚĆ PARY WODNEJ	WILGOTNOŚĆ WZGLĘDNA	CIŚNIENIE ATMOSFERYCZNE	USŁONECZNIENIE	ZACHMURZENIE	WIATR		OPAD	ŚNIEG	
	T	Max	Min	T_g	e	U	P	S	N	v	v_{max}	R_d	s_h	s_g
1	14.1	20.5	6.4	2.6	9.3	62	1007.4	.	5.0	2.1	04	-	-	-
2	15.2	23.0	8.7	6.4	9.7	60	1003.2	.	3.3	4.5	07	-	-	-
3	15.4	23.4	5.1	0.6	9.3	59	1001.6	.	1.1	1.3	03	-	-	-
4	18.9	26.2	9.1	4.1	10.8	52	995.0	.	0.9	3.6	06	0.0	-	-
5	18.9	26.9	11.5	8.8	13.2	63	990.2	.	4.8	4.5	07	0.0	-	-
6	17.2	23.6	13.7	5.4	13.1	66	986.6	.	6.9	5.5	08	0.3	-	-
7	17.3	26.1	9.9	9.9	11.8	64	987.4	.	6.0	4.0	06	-	-	-
8	15.8	22.0	10.7	6.2	13.3	74	988.6	.	6.0	4.4	07	2.6	-	-
9	13.6	17.6	10.9	10.7	13.8	89	986.0	.	8.0	2.9	05	3.6	-	-
10	11.5	15.3	8.5	8.6	10.7	80	989.8	.	6.6	4.0	07	0.0	-	-
11	11.9	18.0	3.7	1.8	9.9	73	989.4	.	5.1	2.4	04	-	-	-
12	11.1	15.0	8.4	4.7	9.8	75	992.8	.	5.9	2.1	04	-	-	-
13	12.4	18.8	6.3	1.0	11.3	79	1000.3	.	6.1	2.9	05	-	-	-
14	15.7	24.3	6.7	3.9	12.8	74	1005.3	.	3.1	1.0	03	-	-	-
15	18.5	25.0	9.3	5.7	11.7	58	1005.8	.	0.4	3.5	06	-	-	-
16	16.7	24.2	6.7	4.1	9.2	54	1006.2	.	1.9	3.8	06	-	-	-
17	16.8	25.7	5.7	1.3	9.0	51	1003.9	.	1.3	2.3	04	-	-	-
18	17.0	23.9	7.1	2.3	8.3	46	999.4	.	2.4	3.9	06	-	-	-
19	17.6	23.6	10.7	8.1	7.9	42	995.5	.	3.0	4.3	07	-	-	-
20	14.6	24.1	5.2	2.2	11.3	69	994.1	.	4.8	2.5	06	1.3	-	-
21	13.5	18.3	10.4	9.5	9.2	62	999.4	.	5.1	2.8	06	-	-	-
22	14.4	21.2	5.1	0.9	9.3	60	999.3	.	2.6	1.9	05	-	-	-
23	18.6	25.8	9.4	1.1	11.4	55	996.1	.	3.3	3.0	05	26.4	-	-
24	11.9	22.2	9.9	10.5	11.8	84	999.3	.	6.5	3.8	08	6.1	-	-
25	12.5	18.9	5.0	3.6	9.0	66	1001.5	.	2.4	2.4	05	-	-	-
26	11.9	15.1	8.7	6.2	11.3	81	991.8	.	7.1	3.4	05	3.0	-	-
27	12.6	15.5	10.1	9.0	12.1	84	985.0	.	7.9	1.0	03	11.4	-	-
28	10.4	13.2	9.4	9.1	10.8	86	988.6	.	7.8	4.1	05	7.2	-	-
29	6.4	10.2	5.0	5.4	8.9	92	988.3	.	8.0	6.0	08	76.8	-	-
30	6.7	7.1	5.2	4.4	9.2	93	985.2	.	8.0	6.4	09	10.9	-	-
31	6.3	7.4	4.4	3.9	8.8	92	990.9	.	8.0	5.9	07	2.0	-	-

KATOWICE

DNI	TEMPERATURA POWIETRZA				PRĘŻNOŚĆ PARY WODNEJ	WILGOTNOŚĆ WZGLĘDNA	CIŚNIENIE ATMOSFERYCZNE	USŁONECZNIENIE	ZACHMURZENIE	WIATR		OPAD	ŚNIEG	
	T	Max	Min	T_g	e	U	P	S	N	v	v_{max}	R_d	s_h	s_g
1	13.6	20.4	4.4	2.8	9.4	63	995.5	9.5	3.0	2.1	05	-	-	-
2	15.0	22.5	7.0	4.6	8.5	56	991.8	12.2	1.8	2.8	04	-	-	-
3	16.2	25.4	4.3	1.4	8.3	52	988.3	13.3	0.0	2.0	04	-	-	-
4	18.9	26.7	10.6	6.7	10.4	51	982.7	10.5	3.1	4.8	07	-	-	-
5	17.8	23.9	10.9	9.2	12.6	64	977.9	6.6	6.0	6.3	12	-	-	-
6	14.6	21.0	8.9	12.2	12.3	75	976.9	3.8	6.6	4.6	06	2.9	-	-
7	14.1	22.4	7.8	7.5	12.9	82	974.4	4.5	6.6	3.4	06	7.4	-	-
8	10.5	16.6	9.5	8.7	11.2	88	977.9	-	7.8	3.4	05	0.1	-	-
9	9.4	11.0	8.7	7.8	11.3	96	974.5	-	8.0	2.5	04	4.7	-	-
10	9.0	11.8	7.2	7.1	10.1	88	977.8	0.1	7.8	3.3	04	0.0	-	-
11	9.6	13.2	3.1	2.1	9.5	80	977.4	0.1	7.3	2.4	05	-	-	-
12	10.9	16.1	6.1	2.5	8.8	69	980.6	10.8	3.3	2.8	04	-	-	-
13	11.6	18.2	2.4	0.0	9.9	74	987.4	7.9	2.1	2.1	07	-	-	-
14	16.1	23.0	7.7	3.4	12.1	70	992.1	11.2	1.0	2.1	04	-	-	-
15	18.4	25.7	8.9	6.0	13.2	67	991.9	10.8	0.9	2.8	05	-	-	-
16	17.9	24.0	9.9	5.1	11.1	57	992.0	13.9	1.0	3.5	05	-	-	-
17	16.5	24.5	10.7	6.2	13.4	72	990.2	8.7	3.5	2.3	04	12.6	-	-
18	16.5	23.3	8.7	5.7	11.0	64	985.3	11.4	2.4	2.9	08	-	-	-
19	15.5	23.0	7.1	4.2	10.0	62	981.7	11.2	3.3	3.0	06	-	-	-
20	13.9	19.3	9.8	6.9	11.8	75	982.4	5.1	6.6	3.6	06	0.1	-	-
21	12.4	17.0	8.1	5.7	9.0	65	987.1	8.3	3.5	2.1	04	-	-	-
22	14.7	21.0	6.8	2.7	9.4	59	986.3	9.0	2.9	3.8	06	-	-	-
23	16.9	25.4	9.3	5.6	12.7	67	983.0	8.2	4.1	3.6	05	6.6	-	-
24	11.8	18.4	9.4	8.9	10.7	79	987.9	0.1	6.4	2.8	08	1.9	-	-
25	12.7	18.3	5.4	3.2	9.5	68	988.1	10.9	2.4	2.0	05	2.8	-	-
26	12.5	16.5	9.2	8.5	11.0	77	978.1	0.4	7.5	3.1	06	0.1	-	-
27	10.7	13.5	9.4	8.7	11.4	89	973.2	-	7.9	3.1	05	1.5	-	-
28	8.2	10.6	7.4	7.6	9.7	89	977.9	-	8.0	4.9	06	0.3	-	-
29	5.7	7.8	4.4	4.2	7.9	87	980.1	-	8.0	6.4	08	47.9	-	-
30	5.7	7.6	4.1	4.2	8.8	96	976.9	-	8.0	4.0	06	26.0	-	-
31	7.4	10.2	4.4	4.2	7.5	72	980.2	-	6.9	4.9	07	-	-	-

RZESZÓW - JASIONKA

DNI	TEMPERATURA POWIETRZA				PRĘŻNOŚĆ PARY WODNEJ	WILGOTNOŚĆ WZGLĘDNA	CIŚNIENIE ATMOSFERYCZNE	USŁONECZNIENIE	ZACHMURZENIE	WIATR		OPAD	ŚNIEG	
	T	Max	Min	T_g	e	U	P	S	N	v	v_{max}	R_d	s_h	s_g
1	13.1	19.3	6.4	5.6	10.6	73	1004.3	10.9	4.5	3.0	04	-	-	-
2	14.4	21.2	9.0	7.1	10.1	66	999.7	12.4	2.3	4.8	08	-	-	-
3	14.0	21.8	3.5	1.1	10.3	68	998.6	13.0	1.5	1.4	04	-	-	-
4	16.8	25.7	5.1	4.0	12.4	68	992.4	11.6	1.6	2.4	05	-	-	-
5	17.8	25.3	11.6	9.2	13.3	68	987.7	4.6	5.6	4.1	08	8.6	-	-
6	17.5	23.6	11.7	8.5	14.2	73	985.7	5.7	5.8	4.8	07	0.0	-	-
7	16.0	24.9	9.8	9.9	13.0	74	985.2	8.4	4.5	3.5	05	-	-	-
8	16.4	22.7	10.5	8.0	14.4	78	985.4	10.8	6.3	3.5	07	0.7	-	-
9	14.0	17.3	12.0	12.5	14.3	90	983.0	0.3	7.8	2.5	04	2.8	-	-
10	11.7	14.9	9.3	9.4	11.7	86	986.8	-	6.6	4.3	07	-	-	-
11	11.7	17.9	3.3	1.9	10.4	76	986.3	7.0	4.3	1.6	04	-	-	-
12	10.3	14.7	5.8	3.7	10.3	82	989.4	0.5	5.5	2.8	05	-	-	-
13	12.4	18.2	5.9	3.2	11.8	83	997.0	3.2	5.3	2.9	04	-	-	-
14	15.6	23.2	6.9	5.7	13.8	79	1002.1	10.7	1.6	1.6	03	-	-	-
15	16.3	23.6	9.1	6.2	13.5	75	1003.1	12.5	0.4	2.8	06	-	-	-
16	15.1	22.4	7.5	4.3	11.2	69	1003.4	13.5	2.3	4.6	08	-	-	-
17	14.3	23.3	4.7	1.0	11.3	71	1001.2	13.6	1.1	3.5	04	-	-	-
18	14.6	22.0	6.2	3.2	9.9	63	997.0	8.2	2.5	4.3	06	-	-	-
19	15.3	21.9	7.8	7.7	10.2	62	993.1	12.8	2.4	4.0	10	-	-	-
20	12.8	23.1	3.8	1.4	12.1	83	991.3	6.7	4.4	1.3	02	15.8	-	-
21	12.5	16.8	9.5	8.8	10.6	76	996.0	9.3	4.8	3.1	06	-	-	-
22	12.8	20.4	3.5	1.3	9.9	71	996.5	11.0	2.0	1.0	02	-	-	-
23	16.4	23.5	7.0	3.7	11.8	67	993.7	13.0	2.8	1.4	04	16.1	-	-
24	10.6	19.7	9.4	8.8	11.7	92	996.1	-	6.8	3.1	07	11.4	-	-
25	11.4	17.6	3.2	1.1	9.6	75	998.6	9.0	1.9	1.6	02	-	-	-
26	11.0	16.5	3.9	2.5	11.2	86	989.2	1.5	5.9	2.5	05	1.7	-	-
27	11.6	14.9	9.5	9.1	12.3	91	982.3	-	7.9	0.5	02	12.2	-	-
28	10.4	12.3	9.9	9.8	11.2	90	985.1	0.1	7.9	5.0	08	13.8	-	-
29	6.5	10.7	5.2	4.9	9.3	97	983.8	-	8.0	7.5	09	50.9	-	-
30	6.5	7.5	5.3	5.4	9.3	97	981.2	-	8.0	7.8	10	10.6	-	-
31	6.2	7.5	4.9	4.5	8.8	94	987.3	-	8.0	6.4	08	0.4	-	-

RACIBÓRZ

DNI	TEMPERATURA POWIETRZA				PRĘŻNOŚĆ PARY WODNEJ	WILGOTNOŚĆ WZGLĘDNA	CIŚNIENIE ATMOSFERYCZNE	USŁONECZNIENIE	ZACHMURZENIE	WIATR		OPAD	ŚNIEG	
	T	Max	Min	T_g	e	U	P	S	N	v	v_{max}	R_d	s_h	s_g
1	13.5	20.6	5.5	2.5	10.2	69	1006.9	9.6	4.6	1.0	03	-	-	-
2	14.4	22.1	6.1	5.2	9.5	63	1002.9	11.8	1.8	1.5	04	-	-	-
3	16.1	26.0	4.5	1.0	10.3	63	999.1	11.6	0.0	0.9	02	-	-	-
4	18.7	28.5	11.1	6.5	12.3	61	993.5	10.2	3.4	2.4	04	0.2	-	-
5	17.7	23.8	11.4	8.2	13.6	69	988.7	3.8	6.8	1.9	04	-	-	-
6	14.0	21.1	9.0	10.1	12.8	81	987.9	2.5	7.1	1.9	04	8.3	-	-
7	13.0	20.6	7.9	7.9	12.9	87	984.9	4.0	7.3	1.6	03	16.7	-	-
8	10.1	13.7	9.1	10.4	11.1	88	989.4	-	8.0	2.4	04	7.7	-	-
9	9.1	10.5	7.2	6.0	10.5	91	986.0	-	8.0	1.1	02	9.4	-	-
10	9.6	12.1	7.9	7.8	10.5	88	988.8	0.1	7.8	0.6	01	0.2	-	-
11	10.3	13.6	5.9	4.7	9.7	79	988.2	1.3	7.4	1.5	03	-	-	-
12	11.8	17.5	4.8	1.2	9.7	72	991.0	11.4	2.5	1.4	02	-	-	-
13	13.0	20.2	3.6	0.8	10.2	71	998.1	10.8	1.4	2.0	05	-	-	-
14	16.0	24.2	6.9	4.2	12.2	71	1002.4	11.6	0.1	0.5	02	-	-	-
15	18.3	26.5	9.0	6.2	13.9	70	1002.2	8.6	2.1	0.9	02	-	-	-
16	19.1	25.6	12.0	7.7	12.5	60	1002.2	11.1	1.3	1.6	03	-	-	-
17	17.1	25.4	9.9	7.4	13.6	72	1000.3	8.1	3.4	1.8	04	0.0	-	-
18	16.4	24.2	10.7	7.2	12.9	73	995.9	6.6	2.1	1.4	03	1.5	-	-
19	16.0	23.8	7.1	4.2	10.9	64	992.4	9.0	2.1	1.1	02	0.0	-	-
20	13.9	20.4	8.7	6.5	12.0	76	993.7	2.4	6.8	1.4	03	0.0	-	-
21	13.3	18.2	7.4	4.2	9.4	65	998.0	10.6	3.8	1.0	03	-	-	-
22	14.9	22.2	5.9	3.7	10.9	67	997.0	8.4	3.3	1.4	03	-	-	-
23	17.6	25.6	9.2	6.8	14.6	73	993.6	6.6	4.3	2.3	04	17.0	-	-
24	13.0	20.1	10.3	10.1	11.2	76	998.7	2.4	5.6	1.6	05	0.0	-	-
25	13.8	20.1	6.0	3.7	9.8	66	998.4	10.6	2.3	1.0	02	6.7	-	-
26	13.7	18.7	11.2	11.0	12.0	79	988.7	3.3	7.0	2.3	04	0.2	-	-
27	10.5	14.5	8.9	8.8	11.7	92	984.2	0.4	8.0	1.9	06	17.5	-	-
28	9.2	10.2	8.3	8.6	9.8	84	989.4	-	8.0	4.1	06	0.7	-	-
29	7.4	9.7	5.9	5.4	8.1	79	992.2	-	7.9	3.6	06	14.6	-	-
30	6.8	10.1	4.3	4.5	9.0	90	989.1	0.1	6.8	3.5	05	16.4	-	-
31	9.0	14.8	2.0	- 1.6	7.8	69	991.8	3.3	4.9	3.4	05	-	-	-

KRAKÓW - BALICE

DNI	TEMPERATURA POWIETRZA				PRĘŻNOŚĆ PARY WODNEJ	WILGOTNOŚĆ WZGLĘDNA	CIŚNIENIE ATMOSFERYCZNE	USŁONECZNIENIE	ZACHMURZENIE	WIATR		OPAD	ŚNIEG	
	T	Max	Min	T_g	e	U	P	S	N	v	v_{max}	R_d	s_h	s_g
1	13.5	21.1	5.4	2.0	10.0	68	1000.8	9.3	5.0	1.3	03	-	-	-
2	15.2	22.3	7.7	4.4	8.9	57	997.1	14.0	3.5	2.8	05	-	-	-
3	15.6	24.4	6.7	1.3	10.4	64	994.0	13.6	0.0	0.3	01	-	-	-
4	17.4	26.3	7.0	3.7	12.6	67	988.2	14.2	2.0	3.5	08	0.2	-	-
5	17.9	24.2	11.9	8.8	13.9	70	983.7	6.2	5.8	4.8	09	-	-	-
6	14.6	21.4	10.3	6.9	12.9	79	982.3	0.4	7.1	2.9	07	11.3	-	-
7	13.9	20.1	9.0	9.0	14.3	89	980.4	1.5	7.5	3.6	07	-	-	-
8	12.8	18.2	10.9	8.6	12.0	81	982.9	-	7.5	3.8	07	5.2	-	-
9	10.8	13.9	9.3	9.2	12.2	94	979.9	-	8.0	3.9	08	4.3	-	-
10	9.9	13.3	7.4	7.6	10.2	85	983.3	0.5	6.6	4.8	07	-	-	-
11	10.0	15.3	3.1	1.1	10.0	83	982.9	0.6	5.1	2.0	05	-	-	-
12	10.8	15.3	8.9	8.5	9.5	74	986.2	3.7	6.4	2.3	04	-	-	-
13	12.4	17.9	5.9	3.2	11.1	79	993.4	6.7	4.8	2.9	05	-	-	-
14	15.1	22.1	7.2	4.5	13.6	80	997.7	10.9	1.6	3.3	05	-	-	-
15	17.6	24.4	9.7	6.8	14.0	73	997.6	13.5	0.8	3.9	06	-	-	-
16	16.2	23.0	9.1	4.7	12.5	69	997.8	14.6	0.6	5.1	08	-	-	-
17	16.4	23.2	9.4	5.7	11.5	64	995.8	14.3	1.6	3.3	04	-	-	-
18	15.9	23.1	8.4	6.1	11.0	65	991.0	13.3	0.9	4.0	07	-	-	-
19	14.2	21.0	6.4	4.2	11.3	72	987.8	2.0	4.3	2.1	03	-	-	-
20	14.0	20.4	8.6	6.5	12.3	78	987.6	2.7	5.8	3.3	06	0.8	-	-
21	12.6	17.4	8.2	5.9	9.4	68	992.7	7.3	5.3	2.0	04	-	-	-
22	13.2	20.8	5.0	3.0	9.6	67	992.2	8.0	3.0	1.9	06	-	-	-
23	15.9	25.5	5.7	3.7	12.3	71	988.6	9.1	4.4	2.1	07	4.0	-	-
24	11.8	18.8	9.1	(4.0)	11.3	82	993.2	1.1	6.3	1.9	04	4.4	-	-
25	11.5	18.2	3.9	2.2	9.0	71	993.9	9.9	1.4	2.6	05	2.6	-	-
26	11.3	15.2	7.1	4.7	11.9	89	984.2	0.1	7.4	1.8	03	12.2	-	-
27	10.7	13.4	7.6	6.1	11.7	92	978.7	-	7.4	2.6	05	5.2	-	-
28	8.9	10.7	8.0	7.8	10.2	89	983.0	-	8.0	4.5	07	0.3	-	-
29	5.4	8.3	4.8	4.5	8.3	92	984.8	-	8.0	5.4	06	78.9	-	-
30	6.0	7.7	4.7	4.2	8.6	93	982.0	-	8.0	5.4	07	19.3	-	-
31	7.2	9.7	4.1	3.7	8.3	83	985.4	-	7.6	4.4	07	0.0	-	-

TARNÓW

DNI	TEMPERATURA POWIETRZA				PRĘŻNOŚĆ PARY WODNEJ	WILGOTNOŚĆ WZGLĘDNA	CIŚNIENIE ATMOSFERYCZNE	USŁONECZNIENIE	ZACHMURZENIE	WIATR		OPAD	ŚNIEG	
	T	Max	Min	T_g	e	U	P	S	N	v	v_{max}	R_d	s_h	s_g
1	13.4	20.0	6.4	2.8	10.5	71	1003.8	9.9	4.5	0.9	03	-	-	-
2	15.3	21.7	9.5	4.7	10.0	62	999.6	12.2	2.4	2.5	08	-	-	-
3	14.9	23.5	5.4	1.8	9.9	63	997.2	13.3	0.6	0.6	02	-	-	-
4	18.8	26.1	8.6	4.7	11.8	58	991.0	12.3	2.3	1.4	03	0.0	-	-
5	19.3	26.0	13.5	9.3	13.4	61	986.6	7.3	5.5	2.1	04	0.0	-	-
6	17.4	22.3	13.6	10.4	13.0	66	984.8	1.4	7.3	3.1	06	1.1	-	-
7	16.4	25.4	9.4	9.7	11.8	68	983.2	2.9	6.3	3.0	07	-	-	-
8	14.9	20.4	10.6	6.5	13.0	78	984.7	6.3	5.6	2.0	04	1.1	-	-
9	12.6	15.1	11.0	10.9	13.5	93	982.2	-	8.0	1.4	03	18.0	-	-
10	10.8	15.2	8.6	11.4	11.0	86	986.9	1.9	6.8	2.8	06	0.1	-	-
11	11.7	16.7	5.7	3.3	10.9	80	985.3	1.9	6.4	1.6	04	-	-	-
12	11.0	14.5	8.2	5.6	10.3	80	988.7	0.9	7.4	1.4	03	-	-	-
13	12.1	17.7	5.0	2.0	11.1	80	996.5	1.3	4.5	0.9	02	-	-	-
14	15.1	22.6	6.6	2.5	13.0	78	1001.2	12.0	3.5	1.6	03	-	-	-
15	17.8	24.4	10.7	8.0	12.4	63	1001.1	14.5	0.3	3.1	05	-	-	-
16	16.8	23.1	8.3	5.0	11.9	64	1001.2	14.6	1.3	4.3	07	-	-	-
17	16.9	24.2	8.1	5.0	11.3	60	999.3	14.4	1.1	2.5	04	-	-	-
18	16.4	22.5	9.0	6.1	9.8	55	994.6	13.9	2.8	3.8	06	-	-	-
19	16.9	22.7	10.2	6.7	10.9	59	991.0	8.7	4.4	3.1	06	-	-	-
20	14.6	21.9	8.5	5.1	12.7	79	990.2	7.5	5.9	1.1	03	5.0	-	-
21	13.0	17.1	10.3	9.8	10.2	71	995.4	7.8	4.8	2.1	04	-	-	-
22	13.1	20.4	5.4	2.1	10.0	67	995.2	7.2	3.4	1.0	02	-	-	-
23	18.0	25.8	9.2	5.4	12.5	63	991.9	12.7	4.4	1.8	03	9.4	-	-
24	11.5	20.4	9.6	9.3	12.3	90	995.9	1.0	7.0	2.0	04	3.8	-	-
25	12.0	17.6	5.1	2.1	9.1	69	997.2	12.0	1.5	1.1	02	-	-	-
26	11.6	13.9	8.0	4.9	11.6	85	987.4	-	6.0	1.5	04	2.7	-	-
27	11.6	15.0	9.0	7.3	12.4	91	981.1	0.1	7.9	1.0	02	20.3	-	-
28	9.7	12.6	8.5	9.4	11.0	92	984.8	-	8.0	2.6	05	3.9	-	-
29	5.7	9.2	4.4	4.8	8.8	97	985.2	-	8.0	4.3	07	72.2	-	-
30	5.8	6.8	4.5	4.7	9.0	97	982.6	-	8.0	5.6	06	13.2	-	-
31	6.0	7.5	4.4	4.0	8.8	94	987.8	-	8.0	4.0	06	3.3	-	-

A Ł E K S A N D R Ó W I C E

DNI	TEMPERATURA POWIETRZA				PRĘŻNOŚĆ PARY WODNEJ	WILGOTNOŚĆ WZGLĘDNA	CIŚNIENIE ATMOSFERYCZNE	USŁONECZNIENIE	ZACHMURZENIE	WIATR		OPAD	ŚNIEG	
	T	Max	Min	T_g	e	U	P	S	N	v	v_{max}	R_d	z_h	z_g
1	13.2	18.9	4.8	1.3	9.8	66	981.4	9.8	4.1	1.8	04	-	-	-
2	13.9	20.9	6.2	3.5	9.4	63	977.8	12.0	2.0	1.6	04	-	-	-
3	15.5	23.7	5.0	1.3	10.0	59	974.4	12.6	0.1	2.3	04	-	-	-
4	19.5	24.9	11.9	8.3	10.6	48	969.1	11.7	2.3	3.0	04	1.2	-	-
5	18.6	22.4	11.9	9.5	12.4	59	964.5	4.8	6.4	6.5	10	-	-	-
6	14.0	19.9	8.1	11.7	12.0	76	963.3	0.1	7.4	3.5	09	12.1	-	-
7	14.4	22.1	7.9	7.8	13.6	83	960.0	5.7	7.0	4.4	08	3.0	-	-
8	9.6	16.9	8.0	8.8	11.2	94	963.6	-	7.9	1.6	07	6.1	-	-
9	8.6	10.0	7.7	7.6	10.9	98	960.3	-	8.0	1.9	04	15.2	-	-
10	8.9	13.1	7.0	6.8	9.7	86	963.6	0.8	6.5	2.8	04	-	-	-
11	8.2	11.8	3.0	0.4	10.0	91	963.2	-	6.4	0.8	02	-	-	-
12	10.9	16.3	7.6	6.2	9.6	75	965.8	5.3	4.8	1.9	06	-	-	-
13	11.3	16.8	4.1	0.5	10.0	76	972.6	13.9	0.6	4.0	07	-	-	-
14	15.1	21.4	6.8	5.2	12.5	74	977.4	12.5	0.8	3.3	05	-	-	-
15	17.7	23.3	11.0	7.9	14.3	71	977.4	11.7	2.1	2.3	04	-	-	-
16	16.2	22.2	10.2	7.8	12.9	72	977.2	12.8	2.0	3.6	06	-	-	-
17	16.8	22.3	10.6	8.1	13.7	73	975.9	8.2	5.0	1.9	03	-	-	-
18	15.4	22.3	10.0	7.0	11.2	66	971.2	9.8	3.1	2.5	04	0.2	-	-
19	15.6	20.7	7.8	5.2	10.2	59	967.7	8.3	4.0	3.6	06	0.4	-	-
20	13.3	16.9	11.7	9.9	11.9	79	968.4	5.7	6.5	2.1	04	7.2	-	-
21	11.6	16.2	8.7	6.8	9.7	73	972.9	9.7	5.1	1.5	02	-	-	-
22	13.4	20.2	5.0	2.4	9.9	65	972.3	10.3	3.1	3.0	04	-	-	-
23	16.9	23.5	10.5	6.3	12.6	66	969.2	9.2	4.5	4.3	09	8.1	-	-
24	10.3	17.8	8.6	8.5	10.7	86	973.7	2.3	6.8	2.0	07	2.4	-	-
25	11.8	17.5	4.0	1.9	9.1	68	973.5	13.2	2.5	3.4	04	3.6	-	-
26	11.2	15.0	8.9	5.4	11.4	85	964.4	0.4	7.4	2.0	03	15.3	-	-
27	9.4	12.3	7.6	5.0	11.2	95	959.0	-	8.0	2.3	04	23.6	-	-
28	7.2	9.4	6.4	6.4	9.6	94	963.9	-	8.0	3.4	06	8.7	-	-
29	4.5	7.3	3.5	3.2	7.7	92	966.1	-	8.0	3.9	06	75.1	-	-
30	4.8	7.1	2.6	2.5	8.0	93	963.5	-	8.0	5.0	07	37.9	-	-
31	6.2	10.0	3.0	1.3	7.2	75	966.4	0.0	7.1	3.8	07	-	-	-

P Ř Z E M Y Ś L

DNI	TEMPERATURA POWIETRZA				PRĘŻNOŚĆ PARY WODNEJ	WILGOTNOŚĆ WZGLĘDNA	CIŚNIENIE ATMOSFERYCZNE	USŁONECZNIENIE	ZACHMURZENIE	WIATR		OPAD	ŚNIEG	
	T	Max	Min	T_g	e	U	P	S	N	v	v_{max}	R_d	z_h	z_g
1	13.9	19.2	8.2	6.9	10.4	68	999.2	.	2.5	3.5	06	-	-	-
2	15.3	21.2	8.9	6.9	10.4	63	994.9	.	1.5	6.1	10	-	-	-
3	14.0	21.8	5.2	3.3	10.1	67	994.2	.	0.8	2.0	04	-	-	-
4	17.1	26.4	5.2	3.0	11.6	64	988.2	.	0.6	2.8	05	-	-	-
5	20.5	27.2	15.4	13.4	13.9	61	983.6	.	4.1	4.9	10	1.6	-	-
6	19.5	25.4	12.3	9.5	14.7	67	981.8	.	5.4	4.8	10	-	-	-
7	18.0	27.5	11.2	10.7	14.5	73	981.0	.	3.8	2.6	06	-	-	-
8	17.7	25.3	8.7	7.5	15.6	77	981.0	.	3.8	3.0	06	1.9	-	-
9	15.1	19.9	13.1	11.2	16.0	94	978.2	.	7.1	2.0	03	0.0	-	-
10	12.8	15.2	10.7	9.4	12.1	82	982.6	.	7.4	2.3	04	-	-	-
11	13.1	18.9	6.9	4.6	11.4	77	981.7	.	4.5	2.8	05	-	-	-
12	10.8	15.2	5.9	3.7	10.9	85	984.7	.	5.6	2.1	04	-	-	-
13	13.2	18.3	7.7	5.4	13.6	88	992.1	.	6.3	2.9	04	-	-	-
14	17.1	23.4	8.9	7.8	13.8	73	997.8	.	2.3	1.5	04	-	-	-
15	17.1	23.1	9.5	7.0	12.5	67	998.9	.	0.5	3.4	08	-	-	-
16	16.2	22.7	8.7	5.9	11.0	63	999.3	.	2.0	3.8	07	-	-	-
17	16.1	23.6	7.0	2.9	10.7	62	997.0	.	0.5	3.1	07	-	-	-
18	16.0	23.4	7.6	4.1	10.6	61	993.0	.	3.3	4.9	10	-	-	-
19	16.8	22.7	9.9	7.2	10.6	59	989.0	.	2.6	4.6	11	-	-	-
20	14.1	22.7	6.1	4.0	12.6	81	987.0	.	4.3	1.0	04	0.5	-	-
21	12.5	17.2	10.1	9.0	10.7	77	991.1	.	4.0	4.3	07	0.1	-	-
22	13.3	19.9	4.1	2.1	10.0	70	992.2	.	3.0	1.8	04	-	-	-
23	16.7	24.6	6.4	4.7	12.2	68	989.7	.	1.6	1.5	03	-	-	-
24	10.8	20.5	8.7	7.0	12.3	95	991.4	.	5.1	3.8	08	3.0	-	-
25	11.5	17.9	4.7	4.0	10.1	78	994.1	.	2.9	1.8	04	-	-	-
26	11.3	18.9	3.5	1.5	11.3	86	985.2	.	5.6	1.6	03	9.3	-	-
27	12.4	14.9	9.5	8.5	13.2	93	978.0	.	7.6	1.8	03	9.1	-	-
28	10.6	13.5	8.9	8.0	11.6	92	980.5	.	7.5	2.6	04	21.3	-	-
29	7.3	10.6	6.0	6.2	10.0	97	977.7	.	8.0	6.5	08	44.3	-	-
30	6.8	7.8	5.4	4.9	9.6	97	976.1	.	8.0	7.4	09	14.9	-	-
31	6.5	7.3	5.0	5.1	9.0	93	982.7	.	8.0	5.0	08	0.4	-	-

N O W Y S Ą C Z

DNI	TEMPERATURA POWIETRZA				PRĘŻNOŚĆ PARY WODNEJ	WILGOTNOŚĆ WZGLĘDNA	CIŚNIENIE ATMOSFERYCZNE	USŁONECZNIENIE	ZACHMURZENIE	WIATR		OPAD	ŚNIEG	
	T	Max	Min	T_g	e	U	P	S	N	v	v_{max}	R_d	z_h	z_g
1	13.2	19.9	4.8	2.2	10.1	70	993.6	9.9	5.3	1.1	03	-	-	-
2	14.3	21.6	6.9	3.7	9.5	64	989.9	11.7	3.0	1.6	06	-	-	-
3	14.6	24.1	3.9	0.4	9.7	65	987.6	13.2	0.8	0.6	03	-	-	-
4	17.1	25.8	6.9	2.7	11.3	64	981.9	11.0	2.4	0.6	02	-	-	-
5	18.7	26.9	11.3	6.7	12.5	61	977.1	7.1	5.6	1.6	04	-	-	-
6	17.2	23.3	12.4	9.5	13.4	69	975.2	1.4	7.4	1.6	05	0.3	-	-
7	16.8	25.3	9.8	10.1	10.7	62	973.4	5.8	7.0	2.3	07	-	-	-
8	14.3	21.3	9.2	5.3	12.4	77	974.8	5.6	6.9	2.4	05	1.9	-	-
9	12.5	16.2	11.0	10.9	13.1	91	972.1	-	8.0	1.3	05	9.2	-	-
10	11.2	15.5	8.6	8.5	11.2	85	975.9	3.3	7.1	0.5	02	0.6	-	-
11	11.9	16.3	7.4	4.4	11.0	80	974.9	2.2	6.5	1.5	03	2.0	-	-
12	11.3	14.7	8.5	7.0	10.2	77	978.6	1.6	7.4	1.5	03	-	-	-
13	12.4	18.0	7.7	4.3	11.0	78	986.0	5.6	5.1	0.5	03	-	-	-
14	15.4	23.4	6.9	3.5	13.1	77	991.2	11.3	1.6	0.9	04	-	-	-
15	17.1	25.5	7.8	4.9	12.8	69	990.9	13.3	1.0	1.5	04	-	-	-
16	16.4	24.4	6.2	2.2	13.0	73	990.6	12.3	2.4	1.1	04	-	-	-
17	16.6	25.4	6.9	2.4	11.2	64	989.2	12.3	2.3	0.8	03	-	-	-
18	16.1	23.5	7.8	2.7	10.0	61	984.6	12.6	2.6	1.4	07	-	-	-
19	14.6	22.8	7.9	5.1	10.5	67	981.1	4.4	4.4	1.0	04	-	-	-
20	14.3	21.3	6.5	3.3	11.1	71	980.6	7.9	5.4	1.9	06	0.7	-	-
21	12.9	17.4	10.4	9.3	9.7	67	985.4	5.8	5.5	2.8	05	-	-	-
22	13.2	20.9	4.6	1.4	9.7	66	985.6	7.0	3.9	0.9	03	-	-	-
23	16.9	26.2	4.7	2.5	11.6	65	982.3	10.6	5.1	1.0	03	4.4	-	-
24	11.4	20.6	9.9	9.4	11.6	86	986.1	0.4	6.4	1.3	02	8.3	-	-
25	11.4	18.8	3.3	1.4	8.5	69	987.3	10.1	2.9	1.6	05	0.1	-	-
26	10.7	15.4	6.1	3.6	11.1	86	977.7	-	6.8	0.9	02	5.2	-	-
27	11.0	16.5	7.9	7.3	10.9	84	971.3	1.3	7.9	1.1	06	12.1	-	-
28	9.6	12.0	8.3	9.0	10.0	84	975.0	0.1	8.0	4.1	08	5.9	-	-
29	4.8	8.9	3.1	3.7	7.8	91	976.1	-	8.0	4.9	07	52.5	-	-
30	4.5	5.6	2.2	0.9	7.4	89	974.3	-	8.0	4.0	06	12.3	-	-
31	4.3	7.8	5.2	4.1	7.7	80	978.2	-	8.0	4.5	08	0.2	-	-

Z A K O P A N E

DNI	TEMPERATURA POWIETRZA				PRĘŻNOŚĆ PARY WODNEJ	WILGOTNOŚĆ WZGLĘDNA	CIŚNIENIE ATMOSFERYCZNE	USŁONECZNIENIE	ZACHMURZENIE	WIATR		OPAD	ŚNIEG	
	T	Max	Min	T_g	e	U	P	S	N	v	v_{max}	R_d	z_h	z_g
1	10.3	16.7	2.5	- 1.1	8.5	71	932.2	11.2	4.6	0.9	03	-	-	-
2	11.4	18.0	4.3	0.5	8.3	65	929.3	13.1	3.5	1.4	03	-	-	-
3	12.7	21.5	1.3	- 2.5	7.5	56	926.8	13.7	0.3	0.4	01	-	-	-
4	14.6	22.3	4.7	- 0.4	8.5	55	922.4	11.5	1.5	1.3	03	-	-	-
5	15.3	22.6	6.4	3.0	9.3	58	917.8	8.8	3.9	3.1	06	-	-	-
6	15.1	19.9	12.5	8.0	11.3	68	915.3	1.2	7.3	2.1	05	2.7	-	-
7	13.7	19.9	7.0	7.0	9.2	64	913.0	7.0	6.0	2.4	08	-	-	-
8	11.2	16.8	8.4	5.0	11.1	84	914.2	3.2	7.1	0.6	02	1.1	-	-
9	10.2	15.2	7.9	7.8	11.5	93	911.1	0.8	7.8	0.9	03	34.6	-	-
10	8.5	13.0	6.3	6.0	8.3	77	914.6	7.8	5.1	1.4	04	0.0	-	-
11	7.2	10.1	2.4	0.9	9.4	92	913.9	-	7.6	0.3	01	21.8	-	-
12	8.5	13.1	6.2	6.0	9.5	87	917.0	3.3	5.9	0.6	02	-	-	-
13	9.6	15.3	0.2	- 2.0	8.8	80	923.9	11.6	0.8	1.3	04	-	-	-
14	12.1	19.6	2.2	0.0	10.4	75	929.5	10.3	1.6	0.8	03	-	-	-
15	14.5	21.7	6.5	2.7	10.6	69	930.0	10.7	1.5	1.6	06	-	-	-
16	13.5	20.2	5.4	2.1	10.7	72	929.7	7.7	3.0	0.6	02	0.0	-	-
17	12.4	19.4	3.8	0.1	9.0	67	928.3	8.5	2.5	1.1	03	0.0	-	-
18	12.1	20.2	3.9	0.1	7.7	61	923.6	11.5	2.8	0.9	03	-	-	-
19	10.4	15.7	4.1	0.9	9.0	73	920.5	3.0	4.5	0.5	01	3.2	-	-
20	11.0	17.3	6.5	3.9	9.7	77	920.6	2.9	6.8	0.9	02	11.6	-	-
21	8.6	12.9	6.4	5.7	8.3	76	924.0	1.9	6.3	1.0	02	-	-	-
22	9.7	15.9	2.4	- 1.1	8.0	69	924.6	6.6	2.8	0.5	02	-	-	-
23	12.7	21.7	2.6	- 0.7	10.6	76	922.2	10.7	3.9	1.1	05	10.0	-	-
24	7.3	13.2	6.4	6.9	9.6	93	924.9	-	6.5	0.9	03	8.5	-	-
25	8.4	15.1	- 0.1	- 2.4	7.7	72	925.4	11.2	1.9	1.1	03	0.1	-	-
26	7.9	12.9	3.2	0.6	9.5	89	916.5	-	6.9	1.3	06	7.2	-	-
27	7.0	9.4	5.1	3.4	9.3	93	910.5	-	7.9	0.8	02	30.9	-	-
28	5.5	6.8	4.2	3.2	8.3	92	914.5	-	8.0	1.4	03	10.3	-	-
29	1.2	4.8	0.3	0.0	6.5	97	915.2	-	8.0	0.8	02	64.4	1	-
30	1.2	2.3	0.2	0.5	6.4	96	913.8	-	8.0	1.8	03	12.8	25	2.6
31	2.8	5.3	0.7	- 1.9	6.5	86	917.3	-	7.8	1.1	03	0.0	18	3.3

KASPROWY WIERCH

DNI	TEMPERATURA POWIETRZA				PRĘŻNOŚĆ PARY WODNEJ	WILGOTNOŚĆ WZGLĘDNA	CIŚNIENIE ATMOSFERYCZNE	USŁONECZNIENIE	ZACHMURZENIE	WIATR		OPAD	ŚNIEG	
	T	Max	Min	T_g	e	U	P	S	N	v	v_{max}	R_d	s_k	s_d
1	2.6	6.5	- 0.6	.	6.4	88	809.4	12.1	6.3	4.6	08	-	101	5.3
2	4.3	7.3	1.5	.	6.0	73	807.5	13.8	3.8	5.9	08	-	95	5.1
3	7.6	10.7	3.0	.	4.4	42	806.6	14.1	0.9	3.0	05	-	91	5.1
4	7.7	12.2	5.5	.	5.6	54	803.2	10.2	2.8	5.4	08	-	87	4.9
5	7.6	11.2	5.4	.	6.7	66	799.1	8.9	5.0	9.0	10	-	81	5.1
6	6.5	8.6	4.7	.	8.2	86	796.8	0.2	7.3	9.5	13	2.4	77	5.2
7	5.4	7.7	2.8	.	6.6	73	793.5	8.5	5.8	12.3	18	-	72	5.3
8	6.5	10.2	4.6	.	5.9	62	794.2	12.7	6.4	9.6	15	0.4	68	5.4
9	3.4	7.4	0.9	.	7.4	95	791.3	1.1	7.6	4.1	09	25.3	64	5.0
10	- 0.1	2.4	- 1.3	.	5.7	94	792.9	4.0	6.9	4.4	08	0.4	63	5.6
11	0.6	2.5	- 1.0	.	6.4	100	792.3	0.2	7.4	4.3	07	24.0	61	-
12	1.6	4.0	- 0.5	.	5.6	83	795.3	11.6	5.5	4.3	07	-	61	5.8
13	3.9	7.1	1.2	.	5.6	67	801.9	7.8	2.3	4.3	07	-	50	5.9
14	6.7	9.9	3.1	.	7.3	73	808.4	8.0	2.8	2.1	04	-	-	-
15	7.9	11.4	5.6	.	8.4	80	809.7	6.9	3.1	2.1	05	-	-	-
16	6.4	9.6	4.9	.	8.4	88	809.1	5.5	3.6	2.6	06	5.2	-	-
17	5.8	9.4	3.0	.	6.0	65	807.5	7.3	3.6	4.1	07	6.8	-	-
18	4.8	8.6	2.0	.	5.2	61	803.0	12.8	3.0	7.5	10	-	-	-
19	3.5	5.8	2.5	.	6.4	81	799.9	2.3	5.8	3.3	08	6.5	-	-
20	2.7	5.7	0.5	.	6.6	89	799.6	0.8	7.1	3.9	07	14.3	-	-
21	- 0.3	2.9	- 2.0	.	6.0	99	800.9	0.4	7.0	3.0	05	-	-	-
22	1.9	4.8	- 1.8	.	5.7	82	802.8	4.6	4.3	2.8	08	-	-	-
23	6.2	10.8	1.5	.	7.3	77	802.2	8.7	4.9	5.6	11	7.3	-	-
24	0.1	7.1	- 2.5	.	6.1	98	801.7	-	6.9	5.8	09	13.2	-	-
25	0.9	6.4	- 2.9	.	5.8	87	802.7	10.5	4.1	4.5	08	1.0	-	-
26	0.3	2.9	- 0.4	.	6.2	100	795.1	-	7.3	7.6	10	10.5	-	-
27	- 0.4	0.9	- 0.8	.	5.9	99	789.1	-	7.9	1.6	04	34.0	2	-
28	- 1.9	- 0.4	- 2.5	.	5.2	98	791.4	-	8.0	6.0	09	23.0	30	-
29	- 5.3	- 1.5	- 7.5	.	3.9	95	790.2	-	8.0	12.0	14	97.2	32	-
30	- 4.3	- 2.6	- 6.3	.	4.3	96	789.5	-	8.0	8.5	11	33.5	100	-
31	- 3.7	- 1.1	- 7.0	.	4.5	96	793.2	-	7.9	5.6	07	0.7	130	2.7

TABLICA III

WYNIKI MIESIĘCZNE SPOSTRZEŻEŃ STACJI METEOROLOGICZNYCH

МЕСЯЧНЫЕ РЕЗУЛЬТАТЫ НАБЛЮДЕНИЙ МЕТЕОРОЛОГИЧЕСКИХ СТАНЦИЙ

MONTHLY OBSERVATIONS RESULTS FROM METEOROLOGICAL STATIONS

Nr	STACJA	TEMPERATURA POWIETRZA T											LICZBA DNI					
		1	7	13	19	Dies	$\overline{Max}$	$\overline{Min}$	Max abs.	Data	Min abs.	Data	Min < −10°	Min < 0°	Max < −10°	Max < 0°	Max > 15°	Max > 25°
4	Hel	7.7	9.7	13.0	9.9	10.0	14.4	6.4	23.5	19	1.1	13	-	-	-	-	14	-
5	Ustka	8.9	10.5	11.9	11.4	10.5	14.5	7.3	26.5	18	4.0	11	-	-	-	-	11	2
6	Lębork	8.7	10.7	15.6	13.3	12.0	17.2	6.8	26.4	17	2.0	13	-	-	-	-	18	4
10	Gdańsk-Wrzeszcz	9.1	11.2	14.7	11.9	11.6	16.4	7.4	27.1	3	3.7	13	-	-	-	-	18	4
17	Koszalin	9.3	10.7	14.7	12.9	11.8	16.6	7.7	26.3	17	4.3	11	-	-	-	-	19	3
18	Kołobrzeg	9.2	10.8	13.3	11.8	11.2	15.4	7.8	26.6	3	4.0	12	-	-	-	-	15	3
19	Elbląg	9.8	11.3	15.0	13.4	12.4	17.2	8.4	25.5	17	4.0	25	-	-	-	-	20	4
22	Suwałki	9.8	11.8	16.8	14.5	13.1	18.7	8.1	25.5	4	2.3	25	-	-	-	-	24	1
23	Kętrzyn	9.3	11.5	16.2	13.9	12.6	17.9	7.8	25.2	15	3.5	3	-	-	-	-	22	2
28	Świnoujście	10.4	11.5	14.2	13.0	12.3	16.5	8.5	28.4	3	4.8	11	-	-	-	-	20	3
31	Mikołajki	9.6	11.5	16.0	13.5	12.7	17.5	8.6	24.9	15	4.0	3	-	-	-	-	20	-
32	Resko	8.9	10.9	16.7	14.2	12.6	18.0	7.4	27.3	3	1.7	2	-	-	-	-	22	3
34	Olsztyn-Dajtki	9.2	11.5	16.0	13.9	12.6	17.3	7.3	26.0	15	1.4	25	-	-	-	-	19	1
36	Szczecinek	9.3	10.9	16.3	14.2	12.5	17.7	7.6	26.3	3	3.0	7 30	-	-	-	-	21	1
38	Chojnice	9.0	10.3	15.5	13.5	12.1	17.2	7.4	25.4	16	3.7	31	-	-	-	-	19	1
48	Szczecin-Dąbie	9.8	11.4	17.2	15.1	13.3	18.7	7.8	27.9	3	0.5	12	-	-	-	-	26	3
57	Mława	9.5	11.8	16.4	14.5	12.9	18.3	8.0	25.4	15 16	4.0	1 29	-	-	-	-	23	3
58	Białystok	10.4	12.6	18.6	15.3	14.2	20.2	8.5	26.8	4	2.8	3	-	-	-	-	26	4
60	Bydgoszcz	9.4	11.2	16.6	14.7	12.8	18.2	7.0	25.8	3	1.3	25	-	-	-	-	22	4
61	Ostrołęka	10.0	12.4	17.7	14.9	13.7	19.5	8.3	26.7	4	2.5	3	-	-	-	-	24	4
62	Toruń	9.4	11.3	16.3	14.7	12.8	18.4	7.5	26.9	4	1.1	25	-	-	-	-	21	3
71	Gorzów Wielkopolski	10.4	10.8	17.1	15.7	13.5	18.9	8.1	27.7	3	3.4	12	-	-	-	-	23	6
81	Płock-Radziwie	10.5	12.0	16.9	15.5	13.6	18.9	8.6	27.5	4	3.4	25	-	-	-	-	23	6
84	Poznań-Ławica	10.4	11.7	17.8	15.9	13.8	19.5	8.1	27.3	4	1.4	12	-	-	-	-	24	6
86	Słubice	9.7	11.3	17.8	16.1	13.7	19.5	7.4	28.0	3	1.2	12	-	-	-	-	24	6
93	Koło	10.2	11.3	16.7	15.0	13.3	18.6	8.3	26.9	4	3.3	25	-	-	-	-	21	5
94	Siedlce	10.1	12.5	17.5	15.0	13.7	19.5	8.1	26.9	4	2.3	3	-	-	-	-	25	1
95	Warszawa-Okęcie	10.3	12.3	17.4	15.0	13.6	19.4	8.0	27.1	4	4.7	25	-	-	-	-	25	3
101	Terespol	11.0	13.3	18.8	15.5	14.6	20.6	9.1	26.5	4	3.7	3	-	-	-	-	28	2
104	Zielona Góra	10.9	11.5	16.8	15.4	13.7	18.9	9.2	27.6	3	4.4	30	-	-	-	-	23	6
105	Leszno-Strzyżewice	9.0	11.2	17.2	15.3	13.0	19.1	6.8	27.7	4	−0.1	12	-	1	-	-	23	6
111	Kalisz	10.0	11.0	16.5	14.8	13.1	18.3	8.2	26.8	4	4.7	21 25	-	-	-	-	22	4
112	Łódź-Lublinek	10.0	11.1	16.3	14.2	12.8	18.0	8.0	27.7	4	4.0	13	-	-	-	-	20	3
129	Lublin	10.0	12.7	18.1	15.8	14.0	20.2	7.8	26.4	4	2.4	22	-	-	-	-	27	3
130	Legnica	10.1	11.2	17.4	15.8	13.5	19.4	7.6	27.7	4	1.0	12	-	-	-	-	23	6
131	Wieluń	9.9	11.3	17.1	14.3	13.1	18.8	7.6	27.5	4	4.1	30	-	-	-	-	21	5
135	Zgorzelec	9.5	10.6	16.3	14.7	12.8	18.2	7.3	26.0	15	2.5	12	-	-	-	-	23	3
137	Wrocław-Strachowice	9.2	11.1	17.2	15.2	13.1	18.7	6.8	26.7	4	0.8	12	-	-	-	-	23	3
148	Jelenia Góra	7.8	9.7	15.9	13.6	11.6	17.4	5.1	26.0	3	−0.6	12	-	4	-	-	22	2
151	Kielce	9.0	11.9	17.2	14.4	13.0	18.7	7.2	26.5	4	3.7	1 22	-	-	-	-	22	2
153	Częstochowa	10.0	10.5	16.8	14.7	13.0	18.7	7.4	27.0	4	2.3	12	-	-	-	-	22	5
158	Śnieżka	3.4	3.0	5.2	4.3	4.0	7.1	1.8	15.3	15	−4.5	30	-	13	-	1	1	-
161	Zamość	9.4	12.6	18.2	14.7	13.5	19.9	7.3	25.8	5	1.6	3	-	-	-	-	27	2
163	Sandomierz	10.7	12.0	18.3	15.2	14.1	20.1	8.8	26.6	4	4.7	11	-	-	-	-	26	4
164	Opole	10.1	11.1	17.5	14.9	13.4	19.5	7.7	28.5	4	1.2	12	-	-	-	-	24	4
176	Kłodzko	8.4	9.4	16.1	14.4	12.1	18.0	6.2	26.1	4	0.8	12	-	-	-	-	22	3
187	Mielec	10.2	12.1	18.3	15.9	14.1	20.1	8.0	26.9	5	3.7	11	-	-	-	-	26	5
192	Katowice	9.7	11.2	17.0	14.5	13.0	18.7	7.5	26.7	4	2.4	13	-	-	-	-	23	4
199	Rzeszów-Jasionka	9.2	11.3	17.5	14.6	13.1	19.2	7.1	25.7	4	3.2	25	-	-	-	-	24	2
200	Racibórz	10.1	10.6	17.7	15.3	13.4	19.5	7.7	28.5	4	2.0	31	-	-	-	-	22	6
202	Kraków-Balice	9.4	10.7	17.1	14.4	12.9	18.6	7.4	26.3	4	3.1	11	-	-	-	-	24	2
205	Tarnów	10.2	11.8	17.6	15.0	13.6	19.1	8.2	26.1	4	4.4	29 31	-	-	-	-	24	4
216	Aleksandrowice	9.8	11.0	15.7	13.3	12.4	17.5	7.4	24.9	4	2.6	30	-	-	-	-	22	-
218	Przemyśl	10.4	11.8	18.3	15.5	14.0	19.9	8.0	27.5	7	3.5	26	-	-	-	-	26	5
231	Nowy Sącz	9.5	9.9	17.8	15.3	13.2	19.5	7.2	26.9	5	2.2	30	-	-	-	-	26	6
251	Zakopane	6.0	8.6	14.2	11.1	9.9	15.4	4.3	22.6	5	−0.1	25	-	1	-	-	20	-
256	Kasprowy Wierch	2.0	2.1	4.5	2.7	2.9	6.1	0.5	12.2	4	−7.5	29	-	14	-	4	-	-

Nr	STACJA	CIŚNIENIE ATMOSFERYCZNE P						PRĘŻNOŚĆ PARY WODNEJ e					WILGOTNOŚĆ WZGLĘDNA U							LICZBA DNI	
		P_m	Max	Data	Min	Data	$P_{o.m}$	1	7	13	19	Dies	1	7	13	19	Dies	Min	Data	min < 40%	z godz. 13 > 80%
4	Hel	1015.9	1030.6	1	998.2	6	1016.2	9.7	10.3	10.5	10.0	10.1	92	85	72	82	83	35	3	1	9
5	Ustka	1015.5	1030.3	1	997.9	6	1016.5	9.7	10.2	9.7	9.2	9.7	85	81	72	71	78	24	18	4	10
6	Lębork	1013.8	1029.1	1	996.2	6	1016.5	10.1	10.6	10.5	10.1	10.3	90	83	62	69	76	19	3	4	8
10	Gdańsk-Wrzeszcz	1015.0	1029.4	16	997.2	6	1016.5	9.6	10.1	9.9	9.8	9.8	83	76	62	72	74	22	3	6	6
17	Koszalin	1012.5	1027.7	1	995.7	6	1016.6	9.9	10.4	10.0	9.7	9.9	83	80	62	67	73	24	3	5	7
18	Kołobrzeg	1015.8	1031.6	1	999.0	6	1016.5	9.7	10.3	9.7	9.5	9.8	83	80	66	70	75	19	3	4	9
19	Elbląg	1010.9	1025.5	1	994.1	6	1016.2	10.0	10.5	10.4	10.6	10.3	84	79	65	71	75	24	3	7	11
22	Suwałki	995.4	1008.8	16	980.6	6	1015.7	10.8	11.3	10.8	11.5	11.0	88	82	59	71	75	20	3	9	8
23	Kętrzyn	1004.1	1017.7	1	989.0	6	1015.8	10.5	11.4	11.3	11.6	11.2	89	84	64	74	78	29	3 19	6	8
28	Świnoujście	1015.6	1032.0	1	999.1	6	1016.2	10.6	10.8	10.2	10.5	10.5	84	80	66	71	75	23	3	6	10
31	Mikołajki	999.6	1013.2	1	985.1	6	1015.4	10.8	11.0	10.5	11.6	11.0	90	82	61	74	77	18	3	7	6
32	Resko	1010.0	1026.1	1	993.3	6	1016.8	10.2	10.8	10.0	10.3	10.2	89	83	55	65	73	23	3	9	5
34	Olsztyn-Dajtki	999.3	1013.4	1	984.3	6	1015.7	10.5	11.3	11.1	11.8	11.1	90	84	65	76	79	19	3	6	12
36	Szczecinek	999.5	1015.1	1	982.7	6	1016.7	9.9	10.4	9.9	10.1	10.0	84	79	55	64	71	20	3	10	4
38	Chojnice	995.0	1010.2	1	979.2	6	1016.3	10.0	10.3	10.2	10.2	10.2	87	82	61	67	74	21	3	10	9
48	Szczecin-Dąbie	1016.3	1033.3	1	1000.6	6	1017.1	10.2	11.0	10.3	10.4	10.4	84	81	55	62	71	25	2	10	7
57	Mława	998.4	1012.9	1	985.7	6	1016.0	10.9	11.5	11.2	12.0	11.3	91	83	63	74	78	28	19	6	8
58	Białystok	998.9	1013.1	16	986.7	30	1015.7	11.5	12.2	11.7	12.4	11.9	90	84	57	73	76	27	3	9	6
60	Bydgoszcz	1007.4	1022.5	1	993.2	6	1016.1	10.1	10.6	10.2	10.2	10.2	84	80	57	63	71	22	3	10	5
61	Ostrołęka	1004.3	1018.1	1	992.1	6	1015.9	11.2	11.7	11.5	12.2	11.6	91	82	59	73	76	26	3	6	5
62	Toruń	1007.9	1023.2	1	993.6	6	1016.4	10.2	10.8	10.7	10.9	10.6	86	80	60	67	74	24	3	10	7
71	Gorzów Wielkopolski	1009.9	1026.8	1	995.6	6	1016.7	10.5	10.7	9.8	9.9	10.3	83	81	54	57	69	18	2 29	13	7
81	Płock-Radziwie	1008.4	1023.2	1	996.4	6	1016.0	11.1	11.0	11.3	11.8	11.1	86	79	61	68	74	26	3 18	10	9
84	Poznań-Ławica	1005.7	1021.7	1	992.3	6	1016.8	10.8	11.1	10.5	11.0	10.8	85	80	54	62	71	22	2	13	6
86	Słubice	1013.8	1030.8	1	999.7	5	1016.8	10.2	10.6	10.1	11.1	10.5	85	80	52	62	70	25	3	13	3
93	Koło	1004.2	1019.7	1	992.4	6	1016.4	10.9	11.1	11.0	11.9	11.1	87	83	61	70	74	24	3	10	6
94	Siedlce	998.1	1012.3	16	985.1	30	1016.0	10.8	11.3	11.1	11.9	11.1	87	78	59	71	73	27	19	10	10
95	Warszawa-Okęcie	1003.0	1017.3	1	990.7	9	1015.8	10.7	10.9	10.3	11.2	10.7	86	77	55	67	72	21	19	11	6
101	Terespol	999.6	1014.4	16	985.2	30	1015.7	11.7	12.3	11.5	12.7	11.9	89	80	55	73	74	25	19	10	5
104	Zielona Góra	996.2	1012.2	1	984.0	6	1017.1	10.0	10.2	9.7	10.1	10.0	77	75	54	60	66	23	2	13	5
105	Leszno-Strzyżewice	1005.6	1021.7	1	993.4	6	1016.8	10.3	11.2	10.5	10.9	10.6	89	83	57	64	73	26	3 23	11	6
111	Kalisz	999.0	1013.9	1	987.6	27	1016.2	10.7	11.0	11.1	11.4	11.0	86	83	61	69	74	24	3	9	7
112	Łódź-Lublinek	993.9	1008.3	1	982.7	27	1016.4	10.4	10.6	10.2	10.9	10.5	85	81	58	70	73	22	3 17	9	5
129	Lublin	994.7	1008.4	16	979.9	30	1015.9	11.2	11.6	11.1	11.7	11.3	90	79	57	67	74	24	18	12	7
130	Legnica	1001.8	1017.6	1	990.4	6	1016.9	10.7	11.1	10.8	11.7	11.0	86	83	57	67	73	27	2	9	6
131	Wieluń	992.7	1007.3	1	981.1	27	1016.4	10.5	11.3	11.2	11.8	11.0	86	84	60	74	75	28	3	7	6
135	Zgorzelec	992.5	1009.2	1	981.2	6	1016.8	10.4	10.5	9.7	10.4	10.2	87	81	56	64	72	23	14	13	6
137	Wrocław-Strachowice	1002.2	1017.4	1	991.2	27	1017.1	10.4	11.2	11.0	11.3	10.9	89	84	58	67	74	27	3	9	5
148	Jelenia Góra	976.3	992.1	1	964.8	27	1017.3	9.5	10.1	9.8	10.6	9.9	91	84	57	70	75	24	3	8	6
151	Kielce	984.1	997.9	1	972.6	30	1016.3	10.1	10.5	10.0	11.4	10.3	88	76	54	71	73	23	18	16	6
153	Częstochowa	985.5	999.8	1	974.1	27	1016.8	10.3	10.9	10.8	11.2	10.6	83	86	59	69	74	21	18	10	6
158	Śnieżka	837.1	850.7	1	827.1	27	.	6.2	6.2	6.4	6.8	6.4	82	82	78	83	81	24	2	4	17
161	Zamość	990.3	1004.9	16	974.4	30	1015.8	10.7	11.1	10.4	11.5	10.8	90	76	53	70	72	25	19	12	4
163	Sandomierz	992.1	1006.1	1	978.1	30	1015.9	11.2	11.3	11.7	11.9	11.4	87	81	59	70	74	28	19	9	7
164	Opole	995.7	1010.3	1	984.8	27	1017.0	11.0	11.4	11.9	11.7	11.3	88	85	61	70	76	32	16	6	7
176	Kłodzko	979.5	994.0	1	968.7	27	1017.4	9.7	10.0	9.6	10.3	9.8	87	85	55	64	72	19	2	11	5
187	Nielec	995.4	1009.4	1	982.9	30	1016.1	10.4	11.0	10.4	11.0	10.6	83	79	53	63	69	21	19	16	6
192	Katowice	983.1	997.0	1	972.3	27	1017.0	10.3	10.8	10.2	11.1	10.5	85	81	56	69	73	17	3	9	6
199	Rzeszów-Jasionka	992.3	1005.9	1	979.0	30	1016.5	10.9	11.6	11.5	12.5	11.4	93	87	60	76	78	34	2	4	6
200	Racibórz	994.0	1009.0	1	983.0	7	1017.1	11.0	11.1	10.7	11.8	11.1	88	86	55	69	75	29	3	11	5
202	Kraków-Balice	988.7	1002.6	1	978.1	27	1017.1	10.7	11.0	11.1	12.1	11.1	90	86	59	74	77	21	2	8	6
205	Tarnów	991.4	1005.4	1	980.5	30	1016.4	10.8	11.3	11.2	12.1	11.2	87	83	59	71	75	28	4	9	7
216	Aleksandrowice	969.0	982.8	1	958.2	27	1016.8	10.1	10.6	11.5	11.2	10.7	84	81	66	75	76	32	4	4	10
218	Przemyśl	987.9	1000.8	1	973.2	30	1016.3	11.5	11.9	12.0	12.6	11.8	91	86	60	72	77	33	17	6	7
231	Nowy Sącz	981.6	995.4	1	970.5	9	1016.7	10.6	10.8	10.7	11.6	10.8	89	87	56	68	74	25	7	11	5
251	Zakopane	920.7	933.1	1	909.6	27	.	8.8	9.1	8.8	9.8	9.0	93	81	58	75	77	26	18	8	7
256	Kasprowy Wierch	799.3	810.2	15	787.2	30	.	5.7	5.5	6.6	6.6	6.1	82	79	80	88	82	20	13	5	17

Nr	STACJA	PRĘDKOŚĆ WIATRU v							LICZBA PRZYPADKÓW W PRZEDZIAŁACH								LICZBA DNI		ZACHMURZENIE N					LICZBA DNI	
		1	7	13	19	Dies	Max	Data	0	>0–2	>2–4	>4–7	>7-10	>10-15	>15-20	>20	≥10	>15	1	7	13	19	Dies	◔	◕
4	Hel	3.4	3.5	4.3	4.1	3.8	12	28	6	77	90	48	26	1	–	–	2	–	4.7	4.8	5.2	4.7	4.9	5	7
5	Ustka	2.8	3.4	4.2	3.3	3.4	8	1 5 6*	3	93	87	55	10	–	–	–	–	–	3.5	5.0	5.0	4.2	4.4	8	4
6	Lębork	1.6	2.3	3.8	2.4	2.6	9	1 5	20	133	52	35	8	–	–	–	–	–	4.7	5.0	5.4	4.8	4.9	6	10
10	Gdańsk-Wrzeszcz	2.4	3.6	6.0	3.8	4.0	16	30	48	63	44	44	35	10	4	–	4	1	4.5	5.2	5.3	4.7	4.8	5	7
17	Koszalin	3.0	4.2	5.1	3.1	3.8	9	1 6 19*	11	70	82	65	20	–	–	–	1	–	4.1	5.0	4.7	4.6	4.7	5	6
18	Kołobrzeg	2.5	3.1	4.2	2.5	3.1	9	5	9	95	93	46	5	–	–	–	–	–	4.8	5.0	4.9	5.1	4.9	4	8
19	Elbląg	1.2	1.6	2.6	1.8	1.9	8	30	68	111	39	29	1	–	–	–	1	–	5.3	5.5	5.8	5.2	5.4	4	11
22	Suwałki	1.9	3.2	4.7	3.0	3.2	10	19	17	100	66	48	17	–	–	–	5	–	4.2	5.6	6.4	5.9	5.6	3	11
23	Kętrzyn	1.2	2.5	4.2	2.2	2.5	9	5 6	39	97	71	35	6	–	–	–	–	–	3.6	5.0	5.7	5.5	4.9	6	11
28	Świnoujście	2.3	3.1	3.8	3.0	3.0	8	9 10 24*	29	97	52	60	10	–	–	–	–	–	4.0	4.1	4.7	4.6	4.3	6	7
31	Mikołajki	2.5	3.2	4.9	3.1	3.4	12	20	32	77	63	53	22	1	–	–	9	–	3.7	5.4	6.2	5.8	5.3	4	10
32	Resko	1.1	2.2	3.7	1.9	2.3	8	5	49	96	68	34	1	–	–	–	–	–	3.6	4.5	4.8	4.7	4.5	8	8
34	Olsztyn-Dajtki	1.9	3.1	4.2	3.0	3.0	9	6 20	38	70	83	51	6	–	–	–	–	–	4.1	5.1	6.0	5.1	5.0	7	12
36	Szczecinek	2.4	4.1	5.3	3.5	3.7	12	30	24	76	71	50	24	3	–	–	2	–	3.4	5.2	4.9	4.5	4.5	6	6
38	Chojnice	2.9	4.0	5.5	3.7	4.0	14	5	7	80	81	40	36	4	–	–	7	–	4.0	5.3	5.5	4.9	5.0	5	9
48	Szczecin-Dąbie	3.5	3.8	5.6	4.1	4.3	9	5 22 23	1	46	92	96	13	–	–	–	1	–	4.0	4.8	5.0	4.8	4.5	6	8
57	Mława	2.0	2.9	4.6	3.0	3.1	9	18 19 29*	34	88	61	46	19	–	–	–	2	–	3.7	5.0	6.1	5.0	5.0	5	11
58	Białystok	1.7	2.3	4.0	2.3	2.6	9	5	24	106	80	36	2	–	–	–	–	–	4.4	5.1	6.0	5.5	5.2	4	10
60	Bydgoszcz	2.5	3.4	4.9	3.3	3.6	12	5	20	74	77	55	20	2	–	–	5	–	4.4	5.4	5.5	4.8	5.2	4	10
61	Ostrołęka	1.6	2.5	3.7	2.7	2.7	10	30	43	92	64	40	9	–	–	–	3	–	4.1	5.1	5.3	5.2	5.0	4	9
62	Toruń	1.9	2.9	4.3	2.7	3.0	12	30	17	108	78	31	13	1	–	–	6	–	4.8	5.4	5.3	4.9	5.2	6	12
71	Gorzów Wielkopolski	2.4	2.2	4.1	3.0	2.9	12	6	8	124	75	34	6	1	–	–	1	–	3.4	4.8	5.5	5.1	4.6	6	7
81	Płock-Radziwie	2.0	2.9	4.1	3.1	3.0	9	6 30	28	80	85	47	8	–	–	–	–	–	4.3	5.2	6.0	5.0	5.2	6	11
84	Poznań-Ławica	3.5	4.1	5.8	4.1	4.3	13	30	15	53	84	57	33	6	–	–	7	–	3.6	5.0	5.2	4.5	4.5	8	8
86	Słubice	1.6	2.7	4.7	2.6	2.9	9	30	40	70	77	53	8	–	–	–	1	–	3.4	3.6	5.2	4.2	4.1	8	6
93	Koło	1.9	2.4	3.1	2.5	2.6	8	5 6 30	33	108	68	33	6	–	–	–	1	–	3.9	4.8	5.8	4.9	4.9	6	12
94	Siedlce	1.5	2.5	4.1	2.0	2.6	10	5	28	113	56	45	6	–	–	–	1	–	4.5	5.0	5.4	5.4	4.9	5	9
95	Warszawa-Okęcie	2.7	3.6	4.8	3.8	3.7	12	6	10	78	73	72	14	1	–	–	3	–	4.6	4.9	5.4	5.0	4.9	4	10
101	Terespol	2.0	3.2	4.8	2.7	3.2	9	29	12	97	77	53	9	–	–	–	–	–	3.5	4.3	5.0	5.1	4.5	8	6
104	Zielona Góra	2.3	2.7	3.5	2.1	2.7	7	5 30	1	114	115	18	–	–	–	–	–	–	3.1	5.0	5.7	4.7	4.7	7	7
105	Leszno-Strzyżewice	2.9	3.4	5.4	3.6	3.8	12	30	19	43	101	69	14	2	–	–	5	–	3.7	5.1	5.1	4.5	4.7	7	8
111	Kalisz	1.9	2.0	3.3	1.9	2.3	8	5 29	18	144	58	26	2	–	–	–	–	–	4.0	4.8	5.5	4.9	4.8	7	11
112	Łódź-Lublinek	2.6	3.5	5.2	3.8	3.8	12	30	34	53	73	64	22	2	–	–	6	–	3.9	4.8	5.8	4.7	4.9	5	11
129	Lublin	1.7	2.8	4.3	2.5	2.9	9	5	36	81	75	52	4	–	–	–	–	–	3.9	4.1	5.2	5.0	4.5	8	7
130	Legnica	1.8	2.4	4.2	2.1	2.7	9	30	33	96	67	50	2	–	–	–	–	–	3.1	4.7	5.2	4.5	4.3	9	9
131	Wieluń	1.6	1.9	2.7	1.6	2.0	8	29	6	171	56	14	1	–	–	–	1	–	3.9	5.2	5.5	4.7	4.8	7	9
135	Zgorzelec	1.5	1.8	3.8	2.3	2.4	9	4 30	48	94	70	31	5	–	–	–	–	–	3.3	4.5	5.3	5.2	4.5	7	7
137	Wrocław-Strachowice	2.3	2.6	4.2	2.7	2.9	9	6	35	75	91	42	5	–	–	–	1	–	3.2	4.5	5.1	4.3	4.3	10	9
148	Jelenia Góra	1.1	1.2	3.4	1.9	1.9	9	19	106	50	57	31	4	–	–	–	–	–	3.1	4.6	5.3	5.0	4.6	9	8
151	Kielce	1.5	2.3	3.4	2.1	2.5	9	30	41	92	80	34	1	–	–	–	2	–	4.1	4.7	5.8	5.7	5.0	5	8
153	Częstochowa	2.1	2.2	3.5	2.8	2.6	8	5 29 30	1	139	75	30	3	–	–	–	1	1	4.2	4.2	5.5	4.2	4.6	7	11
158	Śnieżka	9.1	9.1	8.2	7.4	8.3	27	5	1	35	49	53	41	31	31	7	21	12	3.9	4.8	5.9	5.3	5.1	5	11
161	Zamość	1.7	2.5	4.8	2.3	3.1	11	5	42	98	37	57	13	1	–	–	1	–	3.0	4.0	4.6	4.5	4.0	8	5
163	Sandomierz	2.9	3.3	3.9	3.0	3.3	9	29 30	3	91	95	53	6	–	–	–	–	–	4.2	4.7	4.6	4.9	4.6	8	9
164	Opole	2.2	1.8	3.0	2.6	2.6	9	31	11	141	57	35	4	–	–	–	–	–	3.6	4.5	5.5	4.8	4.6	6	8
176	Kłodzko	0.8	1.0	2.5	1.5	1.6	7	5 30	102	83	41	22	–	–	–	–	–	–	3.1	4.7	5.4	4.6	4.5	7	11
187	Mielec	2.0	3.4	4.3	3.0	3.4	9	30	23	70	78	72	5	–	–	–	1	–	3.7	5.3	5.2	5.2	4.8	5	7
192	Katowice	2.9	3.2	3.8	3.4	3.3	12	5	18	74	95	54	6	1	–	–	2	–	4.1	4.2	5.7	4.6	4.8	5	9
199	Rzeszów-Jasionka	2.3	3.3	4.8	3.2	3.3	10	19 30	30	78	75	47	18	–	–	–	3	–	3.6	5.1	5.3	5.0	4.5	7	6
200	Racibórz	1.1	1.5	2.7	1.7	1.8	6	27 28 29	55	125	57	11	–	–	–	–	–	–	4.1	4.5	5.2	5.1	4.7	5	10
202	Kraków-Balice	2.1	2.6	4.3	3.0	3.2	9	5	31	72	80	60	5	–	–	–	–	–	4.0	5.2	5.7	4.7	4.9	8	10
205	Tarnów	1.5	2.0	3.2	2.2	2.3	8	2	49	100	67	31	1	–	–	–	–	–	3.7	5.8	5.6	5.0	4.9	5	9
216	Aleksandrowice	3.1	2.8	3.2	2.4	2.9	10	5	22	92	94	35	5	–	–	–	3	–	4.2	4.9	5.8	5.7	5.0	5	10
218	Przemyśl	2.1	2.7	4.8	3.0	3.3	11	19	19	96	71	41	20	1	–	–	7	–	3.6	4.4	4.6	4.5	4.2	7	7
231	Nowy Sącz	0.9	0.9	3.4	1.3	1.7	8	28 31	113	61	43	29	2	–	–	–	–	–	3.9	5.8	5.8	5.4	5.2	3	10
251	Zakopane	0.5	0.6	2.5	0.7	1.1	8	7	117	93	29	8	1	–	–	–	–	–	4.1	4.8	5.6	5.4	4.9	6	9
256	Kasprowy Wierch	6.5	5.5	4.5	5.9	5.5	18	7	16	36	49	85	39	20	3	–	14	2	4.6	5.1	6.6	6.1	5.5	1	11

Nr	STACJA	OPAD R_d						LICZBA DNI						LICZBA DNI												
		ΣR_d I dek.	ΣR_d II dek.	ΣR_d III dek.	$\Sigma R_{d,m}$	$R_{d,max}$	Data	0,0	≥0,1	≥1,0	≥5,0	≥10,0	≥20,0	●	✳	▲	≡	=	⌴	⌒	V	∽	+	+	∞	⌇	⊠
4	Hel	25.3	2.5	2.9	30.7	15.4	5	1	9	7	1	1	–	13	–	–	6	19	–	15	–	–	–	–	–	1	–
5	Ustka	15.0	0.7	21.7	37.4	12.0	27	1	14	8	2	1	–	17	–	–	4	18	–	15	–	–	–	–	2	–	–
6	Lębork	24.2	5.8	30.6	60.6	14.3	27	6	13	9	6	1	–	17	–	–	–	20	–	23	–	–	–	–	3	1	–
10	Gdańsk-Wrzeszcz	25.8	1.4	1.5	28.7	11.2	4	3	9	5	3	1	–	14	–	–	2	23	–	6	–	–	–	–	1	1	–
17	Koszalin	33.3	3.0	27.7	64.0	19.9	9	6	12	10	5	2	–	18	–	–	4	21	–	17	–	–	–	–	1	1	–
18	Kołobrzeg	36.5	3.4	18.2	58.1	20.5	9	1	14	10	4	1	1	17	–	–	5	20	–	26	–	–	–	–	5	2	–
19	Elbląg	18.8	3.3	5.2	27.3	7.3	5	8	10	6	2	–	–	20	–	–	7	22	–	10	–	–	–	–	–	3	–
22	Suwałki	20.4	37.1	32.5	90.0	24.2	16	4	15	11	8	2	1	21	–	1	6	24	2	18	–	–	–	–	–	5	–
23	Kętrzyn	11.4	8.7	17.3	37.4	9.7	30	2	13	8	3	–	–	14	–	–	8	21	–	24	–	–	–	–	–	3	–
28	Świnoujście	32.5	12.2	14.3	59.0	11.4	9	1	12	11	5	3	–	15	–	–	–	22	–	11	–	–	–	–	4	2	–
31	Mikołajki	14.1	3.6	21.2	38.9	7.4	30	6	12	11	3	–	–	18	–	–	5	26	–	19	–	–	–	–	–	6	–
32	Resko	31.1	4.2	18.3	53.6	14.1	9	1	13	13	2	1	–	17	–	–	2	11	–	24	–	–	–	–	–	2	–
34	Olsztyn-Dajtki	14.9	12.4	36.1	63.4	18.6	30	3	14	11	4	2	–	18	–	–	10	21	–	21	–	–	–	–	–	5	–
36	Szczecinek	25.8	1.3	6.6	33.7	15.0	9	5	12	8	1	1	–	17	–	–	2	23	1	16	–	–	–	–	–	3	–
38	Chojnice	25.4	4.7	24.1	54.2	16.7	26	2	13	11	3	2	–	16	–	–	4	23	–	15	–	–	–	–	–	2	–
48	Szczecin-Dąbie	33.5	1.6	8.4	43.5	12.7	9	1	12	10	3	1	–	15	–	–	1	21	–	23	–	–	–	–	1	2	–
57	Mława	19.0	1.1	12.7	32.8	10.1	7	2	15	9	2	1	–	16	–	–	1	15	–	16	–	–	–	–	–	5	–
58	Białystok	7.2	9.3	32.5	49.0	14.6	26	2	14	9	4	1	–	19	–	–	–	24	–	18	–	–	–	–	–	6	–
60	Bydgoszcz	16.1	30.3	9.2	55.6	28.1	16	7	11	8	3	1	1	17	–	1	4	21	–	24	–	–	–	–	–	6	–
61	Ostrołęka	21.3	26.6	23.6	71.5	20.7	20	2	17	13	5	1	1	20	–	–	2	15	–	20	–	–	–	–	–	5	–
62	Toruń	26.3	9.6	9.5	45.4	8.1	16	5	11	9	5	–	–	17	–	–	5	21	–	22	–	–	–	–	–	6	–
71	Gorzów Wielkopolski	27.6	2.3	5.2	35.1	12.5	9	2	12	9	2	1	–	15	–	–	1	21	–	17	–	–	–	–	1	3	–
81	Płock-Radziwie	31.9	0.3	16.8	49.0	14.6	30	7	10	8	4	3	–	15	–	–	–	18	–	7	–	–	–	–	1	4	–
84	Poznań-Ławica	39.1	0.1	1.9	41.1	16.4	9	4	11	5	3	2	–	15	–	–	–	27	–	15	–	–	–	–	15	3	–
86	Słubice	22.4	1.4	5.3	29.1	9.4	4	1	12	9	2	–	–	13	–	–	–	26	–	26	–	–	–	–	8	4	–
93	Koło	20.6	3.1	20.0	43.7	9.9	25	1	14	7	4	–	–	12	–	1	3	19	–	14	–	–	–	–	1	1	–
94	Siedlce	6.0	0.7	38.3	45.0	8.0	27	4	14	9	5	–	–	19	–	–	4	18	–	22	–	–	–	–	–	1	–
95	Warszawa-Okęcie	10.6	0.4	52.1	63.1	15.4	27	2	14	9	4	2	–	17	–	–	2	15	–	24	–	–	–	–	1	3	–
101	Terespol	8.6	15.8	58.2	82.6	19.1	27	2	13	12	6	3	–	15	–	–	2	9	–	19	–	–	–	–	–	5	–
104	Zielona Góra	24.6	22.5	12.4	59.5	20.8	19	–	13	11	4	2	1	14	–	1	4	16	–	7	–	–	–	–	4	2	–
105	Leszno-Strzyżewice	29.8	3.1	5.3	38.2	11.5	9	3	12	9	2	1	–	14	–	–	3	28	–	25	–	–	–	–	4	3	–
111	Kalisz	28.9	0.8	17.3	47.0	11.5	25	2	11	8	4	1	–	14	–	–	–	18	–	22	–	–	–	–	1	3	–
112	Łódź-Lublinek	36.0	0.6	40.9	77.5	17.4	30	2	15	11	5	2	–	17	–	–	4	23	–	10	–	–	–	–	–	4	–
129	Lublin	2.6	0.0	60.4	63.0	26.7	29	5	9	7	4	2	1	13	–	–	–	15	–	26	–	–	–	–	1	3	–
130	Legnica	30.5	0.2	14.6	45.3	10.6	9	3	11	8	6	1	–	14	–	–	2	19	–	22	–	–	–	–	–	2	–
131	Wieluń	23.6	1.1	43.2	67.9	14.0	30	2	13	10	7	2	–	16	–	–	3	20	–	20	–	–	–	–	2	1	–
135	Zgorzelec	18.2	4.0	40.4	62.6	21.8	26	2	12	9	3	2	1	14	–	–	–	11	–	22	–	–	–	–	–	3	–
137	Wrocław-Strachowice	45.4	0.7	12.3	58.4	13.5	6	2	11	9	6	2	–	12	–	–	6	22	–	19	–	–	–	–	2	2	–
148	Jelenia Góra	29.3	6.5	40.4	76.2	15.1	27	2	13	11	8	1	–	15	–	–	9	23	1	19	–	–	–	–	–	3	–
151	Kielce	21.2	1.7	65.1	88.0	22.0	29	3	14	11	8	4	1	17	–	–	3	27	–	19	–	–	–	–	4	4	–
153	Częstochowa	20.1	2.8	91.6	114.5	25.6	30	–	17	13	7	4	2	16	–	–	1	17	–	11	–	–	–	–	–	4	–
158	Śnieżka	55.7	2.3	73.0	131.0	29.5	27	2	16	11	7	5	2	13	8	2	18	–	1	–	7	1	–	–	–	3	6
161	Zamość	1.9	0.0	63.8	65.7	22.3	30	2	10	7	5	2	1	11	–	–	3	17	–	18	–	–	–	–	1	5	–
163	Sandomierz	2.7	6.0	73.5	82.2	30.6	29	–	14	10	5	3	1	13	–	–	1	19	–	20	–	–	–	–	–	2	–
164	Opole	41.8	6.6	19.9	68.3	13.2	8	4	11	10	6	2	–	16	–	–	3	29	–	20	–	–	–	–	–	3	–
176	Kłodzko	40.2	0.3	10.7	51.2	13.1	6	5	12	8	5	2	–	17	–	–	6	17	–	19	–	–	–	–	1	2	–
187	Mielec	6.5	1.3	143.8	151.6	76.8	29	3	12	11	6	4	2	15	–	–	2	18	–	14	–	–	–	–	–	5	–
192	Katowice	10.1	12.7	87.1	109.9	47.9	29	1	14	10	4	3	2	14	–	–	1	29	–	16	–	–	–	–	4	2	–
199	Rzeszów-Jasionka	12.1	15.8	117.1	145.0	50.9	29	1	12	10	8	7	1	15	–	–	1	24	–	24	–	–	–	–	–	5	–
200	Racibórz	42.5	1.5	73.1	117.1	17.5	27	4	14	10	9	5	–	18	–	–	1	21	1	21	–	–	–	–	–	6	–
202	Kraków-Balice	21.0	0.8	126.9	148.7	78.9	29	1	13	10	6	4	1	15	–	–	3	28	–	26	–	–	–	–	9	2	–
205	Tarnów	20.3	5.0	128.8	154.1	72.2	29	2	13	12	6	4	2	15	–	–	1	24	–	24	–	–	–	–	2	3	–
216	Aleksandrowice	37.6	7.8	174.7	220.1	75.1	29	–	16	14	10	6	3	17	–	–	–	19	–	21	–	–	–	–	1	5	–
218	Przemyśl	3.5	0.5	102.4	106.4	44.3	29	1	11	8	5	3	2	12	–	–	2	21	–	18	–	–	–	–	–	2	–
231	Nowy Sącz	12.0	2.7	101.2	115.9	52.5	29	–	15	10	7	3	1	14	–	–	5	21	–	24	–	–	–	–	–	3	–
251	Zakopane	38.4	36.6	144.2	219.2	64.4	29	4	14	13	10	8	4	18	3	1	1	16	1	22	–	–	–	–	–	3	3
256	Kasprowy Wierch	28.5	56.8	220.4	305.7	97.2	29	–	18	15	13	9	6	16	12	10	22	–	4	7	10	3	–	3	–	6	18

Blank page retained for pagination

TABLICA IV

WYNIKI MIESIĘCZNE SPOSTRZEŻEŃ POSTERUNKÓW METEOROLOGICZNYCH I OPADOWYCH

МЕСЯЧНЫЕ РЕЗУЛЬТАТЫ НАБЛЮДЕНИЙ МЕТЕОРОЛОГИЧЕСКИХ И ОСАДОЧНЫХ ПОСТОВ

MONTHLY RESULTS OF OBSERVATIONS CARRIED OUT ON METEOROLOGICAL AND RAINFALL POSTS

Nr	POSTERUNEK	TEMPERATURA POWIETRZA T							OPAD R_d							LICZBA DNI						LICZBA DNI							
		Dies	$\overline{Max}$	$\overline{Min}$	Max abs.	Data	Min abs.	Data	ΣR_d I dek.	ΣR_d II dek.	ΣR_d III dek.	$\Sigma R_{d,m}$	$R_{d,max}$	Data	0.0	≥0,1	≥1,0	≥5,0	≥10,0	≥20,0	●	*	▲	≡	V	∼	⊠	⊠
1	Rozewie	9.6	13.2	6.5	24.2	19	1.6	13	20.4	3.2	26.3	49.9	14.8	27	2	10	8	4	1	-	10	-	-	11	-	-	2	-
3	Puck	.	.	.	.		.		13.6	0.6	19.4	33.6	11.4	27	2	7	5	4	1	-	7	-	-	1	-	-	-	-
7	Gdynia	10.6	14.3	7.5	23.2	3	4.3	29	22.2	1.8	12.9	36.9	14.1	5	1	10	7	3	1	-	10	-	-	1	-	-	2	-
8	Słupsk	.	.	.	.		.		21.0	0.3	36.6	57.9	19.2	27	1	12	6	5	2	-	12	-	-	-	-	-	1	-
9	Darłowo	10.3	13.4	6.7	25.7	18	3.7	25	36.0	4.5	27.7	68.2	27.2	9	-	11	7	5	2	1	11	-	-	-	-	-	-	-
11	Czarna Dąbrówka	.	.	.	.		.		30.7	4.9	28.7	64.3	19.7	5	3	14	9	5	2	-	14	-	-	3	-	-	1	-
12	Świbno	.	.	.	.		.		27.4	4.3	2.8	34.5	14.7	4	4	8	7	1	1	-	8	-	-	4	-	-	2	-
13	Kartuzy	.	.	.	.		.		19.9	5.1	14.7	39.7	8.6	5	-	10	9	4	-	-	10	-	-	2	-	-	-	-
14	Tolkmicko	12.0	16.2	8.3	26.4	3	5.0	29	30.9	2.3	1.5	34.7	10.6	5	2	12	5	4	1	-	12	-	-	3	-	-	3	-
15	Gołdap	12.6	17.7	7.3	24.4	15	0.6	25	6.2	5.3	16.4	27.9	6.9	30	1	12	7	2	-	-	12	-	-	6	-	-	-	-
16	Bartoszyce	12.5	17.8	6.3	26.1	15	1.3	25	5.5	0.6	28.7	34.8	17.8	30	-	13	6	2	1	-	13	-	-	2	-	-	2	-
20	Kościerzyna	11.6	16.5	6.4	25.0	3	1.5	13	11.6	6.5	27.0	45.1	18.0	26	7	10	8	2	1	-	10	-	-	-	-	-	4	-
21	Lidzbark Warmiński	.	.	.	.		.		14.4	3.6	30.9	48.9	21.7	30	2	12	9	2	1	1	12	-	-	-	-	-	2	-
24	Olecko	.	.	.	.		.		22.8	9.2	30.0	62.0	10.6	7	2	15	11	6	1	-	15	-	-	4	-	-	2	-
25	Dziwnów	11.8	15.5	8.6	26.9	3	4.4	11	41.2	5.2	16.1	62.5	16.0	9	-	13	12	4	3	-	13	-	-	1	-	-	2	-
26	Miastko	12.0	17.1	6.3	25.7	3 17	1.2	25	15.7	1.9	12.9	30.5	5.2	28	-	12	9	1	-	-	12	-	-	2	-	-	3	-
27	Radostowo	11.6	17.2	6.6	26.1	3	1.5	25	20.4	3.4	1.0	24.8	8.7	7	-	11	5	2	-	-	11	-	-	9	-	-	2	-
29	Wirty	.	.	.	.		.		18.4	4.3	5.7	28.4	13.1	7	1	13	5	1	1	-	13	-	-	4	-	-	2	-
30	Augustów	.	.	.	.		.		16.5	15.2	27.8	59.5	11.6	16	-	14	13	5	2	-	14	-	-	-	-	-	3	-
33	Połczyn-Zdrój	12.5	17.4	6.9	26.5	3	2.8	25	33.3	3.5	20.0	56.8	17.0	9	4	13	12	3	1	-	13	-	-	1	-	-	2	-
35	Prabuty	12.2	17.3	7.4	25.3	3	2.5	25	14.6	2.1	2.3	19.0	6.8	7	4	9	6	1	-	-	9	-	-	2	-	-	1	-
37	Świecie	12.6	18.0	6.9	27.1	15	1.4	25	12.0	4.6	7.1	23.7	7.0	7	2	10	6	2	-	-	10	-	-	1	-	-	2	-
39	Ostróda	.	.	.	.		.		11.9	1.4	13.3	26.6	11.6	30	4	10	7	1	1	-	10	-	-	3	-	-	3	-
40	Trzebież	.	.	.	.		.		44.5	11.3	14.8	70.6	19.5	5	-	13	13	5	2	-	13	-	1	-	-	-	2	-
41	Biebrza	13.0	18.6	6.5	24.8	4	0.1	25	18.2	20.9	32.2	71.3	11.8	16	2	13	13	7	2	-	13	-	-	1	-	-	3	-
42	Różanystok	13.9	19.0	8.8	25.3	4	3.2	25	9.8	10.5	19.1	39.4	7.6	14	-	14	9	2	-	-	14	-	-	1	-	-	2	-
43	Szczytno	.	.	.	.		.		17.6	2.7	18.5	38.8	11.9	30	2	13	10	2	1	-	13	-	-	3	-	-	-	-
44	Szczuczyn	.	.	.	.		.		24.7	18.7	41.2	84.6	13.9	20	1	15	13	6	3	-	15	-	-	4	-	-	6	-
45	Kamień Krajeński	12.5	17.5	7.5	25.4	17	2.4	25	20.4	6.2	6.6	33.2	10.1	7	-	11	7	3	1	-	11	-	-	-	-	-	1	-
46	Grudziądz	.	.	.	.		.		14.6	7.8	2.6	25.0	7.6	7	4	7	6	3	-	-	7	-	-	1	-	-	1	-
47	Wierzchowo	.	.	.	.		.		25.1	3.7	5.8	34.6	13.0	9	-	9	9	5	1	-	9	-	-	-	-	-	-	-
49	Zawodzie	12.9	18.1	6.7	25.9	4	0.6	3	13.0	2.0	17.1	32.1	11.7	30	-	15	8	1	1	-	15	-	-	3	-	-	5	-
50	Nidzica	.	.	.	.		.		30.2	26.4	23.5	80.1	25.3	16	-	17	14	5	1	1	17	-	1	2	-	-	5	-
51	Lipki	.	.	.	.		.		26.4	0.6	8.7	35.7	10.9	9	-	12	9	2	1	-	12	-	-	1	-	-	1	-
53	Lidzbark	12.1	17.3	6.9	25.1	15	1.0	25	11.4	1.5	29.6	42.5	14.1	30	1	16	9	2	1	-	16	-	-	-	-	-	5	-
54	Kisielnica	.	.	.	.		.		20.5	13.5	22.5	56.5	13.5	20	-	10	9	5	2	-	10	-	-	4	-	-	3	-
55	Wyrzysk	.	.	.	.		.		25.4	-	2.0	27.4	14.5	9	-	7	5	2	1	-	7	-	-	-	-	-	1	-
56	Bydgoszcz, IMiUZ	13.4	18.5	8.3	26.4	4 15	3.9	25	14.7	2.9	8.0	25.6	10.4	7	1	10	7	2	1	-	10	-	-	1	-	-	4	-
59	Przelewice	12.9	18.3	8.3	26.4	3	3.6	12	17.5	2.9	6.8	27.2	11.0	9	-	12	7	1	1	-	12	-	-	-	-	-	1	-
63	Przasnysz	.	.	.	.		.		18.7	0.1	22.8	41.6	12.6	30	1	15	9	2	1	-	15	-	1	2	-	-	4	-
64	Chodzież	.	.	.	.		.		25.0	0.9	9.6	35.5	13.7	9	1	9	6	3	1	-	9	-	-	2	-	-	4	-
65	Trzcińsko-Zdrój	.	.	.	.		.		13.0	-	13.5	26.5	6.7	26	-	10	6	3	-	-	10	-	-	6	-	-	1	-
66	Krzyż	12.7	18.9	6.3	27.5	3	- 0.2	12	24.1	3.3	1.7	29.1	19.7	9	3	10	6	1	1	-	10	-	-	-	-	-	2	-
67	Kobylec	13.0	17.9	7.9	26.2	4	4.1	29	46.4	3.8	4.8	55.0	16.2	9	-	11	9	4	2	-	11	-	-	5	-	-	3	-
68	Szczpiętowo	13.5	18.7	8.5	27.0	4	4.1	3	17.5	0.1	41.8	59.4	16.7	26	-	13	12	5	2	-	13	-	-	2	-	-	3	-
69	Głodowo	12.8	17.6	8.1	26.7	19	2.1	25	35.4	2.5	15.7	53.6	16.9	9	2	14	8	3	3	-	14	-	-	1	-	-	1	-
70	Bielsk Podlaski	.	.	.	.		.		8.4	4.3	30.1	42.8	11.0	26	3	12	9	3	1	-	12	-	-	1	-	-	3	-
72	Pułtusk	.	.	.	.		.		21.4	-	32.4	53.8	15.6	30	-	13	13	2	1	-	13	-	-	1	-	-	4	-
73	Białowieża	14.0	19.8	7.8	25.7	4	0.3	3	7.5	10.0	27.8	45.3	13.5	30	2	14	8	3	1	-	14	-	-	5	-	-	7	-
74	Wiśniec-Zdrój	13.1	18.3	7.6	26.5	4	1.4	25	20.5	5.3	9.3	35.1	11.5	7	-	12	7	3	1	-	12	-	-	5	-	-	4	-

Nr	POSTERUNEK	TEMPERATURA POWIETRZA T							OPAD R_d						LICZBA DNI						LICZBA DNI							
		Dies	$\overline{Max}$	$\overline{Min}$	Max abs.	Data	Min abs.	Data	ΣR_d I dek.	ΣR_d II dek.	ΣR_d III dek.	$\Sigma R_{d,m}$	$R_{d,max}$	Data	0.0	≥0,1	≥1,0	≥5,0	≥10,0	≥20,0	●	✳	▲	≡	V	∽	⚡	⊠
75	Poświętne	13.1	18.0	7.5	25.7	4	3.5	31	32.9	1.0	31.6	65.5	21.6	7	2	12	10	3	2	2	12	-	-	1	-	-	6	-
76	Szamotuły	.	.	.	.		.		38.1	0.3	4.7	43.1	18.0	9	2	10	5	3	2	-	10	-	-	-	-	-	2	-
77	Przebędowo	13.8	18.4	7.7	26.7	4	3.0	12	30.5	5.4	2.2	38.1	11.7	7	-	13	8	2	2	-	13	-	-	-	-	-	2	-
78	Wyszków	.	.	.	.		.		23.7	9.1	38.2	71.0	12.8	8	-	17	13	6	2	-	17	-	-	1	-	-	3	-
79	Trzemeszno	13.2	17.8	8.4	25.5	4	4.4	25	31.7	3.0	23.1	57.8	11.8	7	-	11	11	5	3	-	11	-	-	-	-	-	1	-
80	Krzemień	.	.	.	.		.		8.6	0.5	40.9	50.0	13.1	30	1	12	9	3	2	-	12	-	-	3	-	-	1	-
82	Sulęcin	13.2	19.2	6.4	28.2	3	- 0.4	2	32.9	1.9	40.1	74.9	34.5	26	-	10	7	4	3	1	10	-	1	-	-	-	2	-
83	Siemiatycze	14.2	19.6	8.5	27.2	4	3.0	3	6.0	4.7	38.0	48.7	11.8	26	2	16	11	3	1	-	17	-	-	3	-	-	3	-
85	Legionowo	.	.	.	.		.		20.1	0.2	49.3	69.6	20.2	30	1	15	12	5	2	1	15	-	-	-	-	-	4	-
87	Paproć	13.5	18.5	7.0	27.3	3	0.3	12	27.1	5.4	4.7	37.2	15.1	9	1	13	8	2	1	-	13	-	-	1	-	-	1	-
88	Ostrowy	.	.	.	.		.		31.5	1.5	12.6	45.6	13.1	9	-	8	8	4	2	-	8	-	-	1	-	-	2	-
89	Warszawa-Bielany	14.2	19.1	9.5	27.5	4	5.2	29	17.8	0.1	67.1	85.0	28.4	30	2	16	12	5	3	1	16	-	-	1	-	-	3	-
90	Warszawa, Obs.Astr.	14.0	19.3	9.4	27.9	4	5.5	29	10.6	0.4	55.2	66.2	15.8	30	2	15	10	4	2	-	15	-	-	1	-	-	2	-
91	Sinołęka	13.4	18.9	7.5	26.4	4	2.8	3	10.3	0.1	33.2	43.6	10.3	30	-	11	7	5	1	-	11	-	-	1	-	-	1	-
92	Świebodzin	.	.	.	.		.		25.2	17.4	32.9	75.5	24.8	27	1	10	8	4	3	1	10	-	-	-	-	-	1	-
96	Brwinów	13.6	18.8	8.2	27.0	4	4.1	25	14.6	1.3	52.9	68.8	24.0	30	2	14	11	4	2	1	14	-	-	-	-	-	-	-
97	Wielichowo	13.7	19.1	7.1	26.9	3 4	0.6	12	28.6	0.3	2.3	31.2	12.6	9	-	11	6	2	1	-	11	-	-	-	-	-	-	-
98	Łowicz	.	.	.	.		.		16.7	1.6	35.3	53.6	23.4	30	-	14	10	2	1	1	14	-	-	1	-	-	3	-
99	Świder	.	.	.	.		.		23.2	3.2	56.3	82.7	17.0	27	-	19	12	6	2	-	19	-	1	3	-	-	6	-
100	Topola-Błonie	12.8	17.7	7.9	27.0	4	3.9	25	17.8	2.5	21.4	41.7	11.3	30	1	14	9	4	1	-	14	-	-	2	-	-	7	-
102	Biała Podlaska	.	.	.	.		.		4.7	-	57.4	62.1	22.1	29	-	10	6	5	2	1	10	-	-	1	-	-	3	-
103	Gubin	.	.	.	.		.		7.8	1.0	7.2	16.0	4.6	26	1	10	6	-	-	-	10	-	-	-	-	-	1	-
106	Strzelna	12.4	17.7	6.7	27.2	4	3.4	1	19.0	1.1	47.4	67.5	30.2	30	-	14	11	4	1	1	14	-	-	1	-	-	4	-
107	Żelechów	13.6	19.1	7.3	26.9	4	3.4	3	2.6	1.0	70.2	73.8	35.5	29	2	14	8	3	2	1	14	-	-	5	-	-	4	-
108	Radzyń Podlaski	.	.	.	.		.		6.2	3.8	71.1	81.1	27.9	29	-	14	10	5	2	1	14	-	-	3	-	-	2	-
109	Warka	.	.	.	.		.		9.1	3.0	78.0	90.1	27.1	29	-	15	11	7	3	1	15	-	-	-	-	-	4	-
110	Wisznice	14.4	20.5	8.1	27.3	4	2.6	3 25	6.9	0.0	78.9	85.8	24.7	29	2	12	8	7	4	1	12	-	-	1	-	-	3	-
113	Smolice	13.3	18.4	7.8	26.9	4	1.3	12	58.9	1.0	9.2	69.1	23.0	9	-	12	8	5	2	1	12	-	-	-	-	-	4	-
114	Głogów	.	.	.	.		.		40.0	0.7	20.4	61.1	12.6	26	1	12	8	6	2	-	11	-	-	-	-	-	2	-
115	Żary	13.2	18.5	8.2	27.2	3	2.6	12	22.5	0.2	18.3	41.0	7.0	27	1	13	10	3	-	-	13	-	-	-	-	-	1	-
116	Nowe Miasto	.	.	.	.		.		38.6	0.5	65.9	105.0	28.0	29	1	13	9	5	4	3	13	-	-	1	-	-	5	-
117	Sieradz	13.1	18.6	8.0	27.5	4	4.8	1	35.5	1.7	35.0	72.2	17.8	7	-	14	11	6	2	-	14	-	-	-	-	-	2	-
118	Szprotawa	.	.	.	.		.		24.4	46.4	6.5	67.3	36.4	19	1	11	9	3	1	1	11	-	1	2	-	-	3	-
120	Wińsko	.	.	.	.		.		32.1	4.3	9.5	45.9	12.8	9	-	12	8	4	1	-	12	-	-	4	-	-	1	-
121	Grabownica	.	.	.	.		.		49.1	0.8	24.8	74.7	23.0	9	-	11	7	6	3	1	11	-	-	2	-	-	2	-
122	Nowa Wieś	.	.	.	.		.		2.9	1.0	61.3	65.2	16.3	29	-	12	9	5	2	-	12	-	-	1	-	-	3	-
123	Ostrzeszów	.	.	.	.		.		36.3	1.6	17.7	55.6	11.5	6	-	11	8	6	3	-	11	-	-	1	-	-	1	-
124	Radom	13.8	18.6	8.2	27.5	4	4.4	29	13.1	2.6	87.8	103.5	38.8	29	-	14	10	5	2	2	14	-	-	-	-	-	2	-
125	Puławy	14.2	19.4	8.6	26.8	4	4.2	25	3.4	0.2	73.4	77.0	41.8	29	4	11	8	4	1	1	11	-	-	2	-	-	5	-
127	Szczerców	.	.	.	.		.		18.0	0.0	50.2	68.2	20.6	30	4	13	10	6	1	1	13	-	-	1	-	-	3	-
128	Bolesławiec	12.9	18.3	7.9	26.6	3	2.2	12	27.4	8.6	12.1	48.1	11.1	4	2	12	11	3	1	-	12	-	-	-	-	-	3	-
132	Siemianice	.	.	.	.		.		21.0	1.7	19.5	42.2	10.5	25	2	11	8	3	2	-	11	-	-	1	-	-	2	-
133	Końskie	.	.	.	.		.		22.0	-	96.2	118.2	36.6	29	5	12	10	6	4	2	12	-	-	2	-	-	3	-
134	Opole Lubelskie	.	.	.	.		.		11.5	1.2	105.3	118.0	38.8	29	-	12	12	7	3	1	12	-	-	1	-	-	1	-
136	Chełm	14.5	20.5	8.2	30.7	8	3.5	4	0.6	-	85.4	86.0	31.0	29	3	8	6	4	3	2	8	-	-	4	-	-	-	-
138	Namysłów	.	.	.	.		.		38.3	1.5	8.7	48.5	18.3	9	1	11	8	4	1	-	11	-	-	1	-	-	-	-
139	Przedbórz	13.0	18.4	7.7	27.2	4	4.2	31	53.9	0.5	129.0	183.4	47.4	9	-	12	10	9	5	5	12	-	2	2	-	-	2	-
140	Laskowice Oławskie	13.3	18.8	6.8	26.6	4	0.7	12	31.6	1.1	17.9	50.6	12.0	27	-	13	7	5	1	-	13	-	-	2	-	-	2	-
141	Suchedniów	12.4	18.4	5.5	27.2	4	0.7	22	22.9	0.5	68.5	91.9	33.4	29	-	14	11	6	4	1	14	-	-	2	-	-	3	-
142	Krasnystaw	.	.	.	.		.		0.4	6.2	148.7	155.3	74.3	30	1	11	7	5	3	3	11	-	1	1	-	-	1	-

Nr	POSTERUNEK	TEMPERATURA POWIETRZA T							OPAD R_d						LICZBA DNI						LICZBA DNI							
		Dies	$\overline{Max}$	$\overline{Min}$	Max abs.	Data	Min abs.	Data	ΣR_d I dek.	ΣR_d II dek.	ΣR_d III dek.	$\Sigma R_{d,m}$	$R_{d,max}$	Data	0,0	≥0,1	≥1,0	≥5,0	≥10,0	≥20,0	•	*	▲	≡	V	∿	R	⊠
143	Wojcieszów Górny	.	.	.	.		.		30.2	3.5	38.6	72.3	18.6	27	2	14	11	7	1	-	14	-	1	3	-	-	2	-
144	Oława	.	.	.	.		.		32.7	0.0	26.1	58.8	20.9	27	1	10	8	3	3	1	10	-	-	-	-	-	3	-
145	Kraśnik	13.6	18.7	8.6	25.2	4	4.9	31	4.3	4.5	73.6	82.4	33.5	29	1	14	11	3	2	1	14	-	-	1	-	-	5	-
146	Bogatynia	12.8	18.9	7.1	26.4	3	0.8	12	14.2	18.1	53.0	85.3	32.3	26	-	13	12	4	3	1	13	-	-	-	-	-	5	-
147	Świeradów-Zdrój	11.0	15.1	7.0	23.7	3	3.6	30 31	33.8	47.7	77.2	158.7	35.8	27	-	16	15	9	5	3	15	-	1	1	-	-	4	-
149	Olesno	12.5	18.3	7.2	26.5	4	1.3	12	20.3	0.3	40.9	61.5	17.6	30	-	16	8	6	1	-	16	-	-	2	-	-	2	-
150	Słupia Nowa	.	.	.	.		.		17.2	19.7	59.8	96.7	31.2	29	1	15	11	5	3	1	15	-	-	2	-	-	3	-
152	Szklarska Poręba	.	.	.	.		.		42.4	14.4	50.9	107.7	16.7	27	-	15	13	8	6	-	15	-	-	1	-	-	4	-
154	Szczawno-Zdrój	12.2	17.1	7.2	25.5	4	2.5	12	31.1	2.9	19.9	53.9	14.0	6	-	10	9	4	1	-	10	-	-	-	-	-	1	-
155	Karpacz	10.2	14.7	6.4	24.5	18	0.4	30	51.4	0.5	58.9	110.8	30.8	27	1	13	10	9	5	1	13	-	-	6	-	-	2	-
156	Dobrogoszcz	13.0	18.3	7.4	26.9	4	1.9	13	34.4	-	26.8	61.2	18.0	27	-	10	7	5	2	-	10	-	-	-	-	-	-	-
157	Werbkowice	14.2	20.6	7.5	27.9	8	2.3	22	1.0	0.6	57.0	58.6	22.8	30	-	11	6	3	2	2	11	-	1	-	-	-	4	-
159	Zdanów	13.4	18.7	8.2	25.6	4	4.4	29	7.8	7.8	67.0	82.6	37.8	29	2	11	11	3	2	1	11	-	-	1	-	-	2	-
160	Janów Lubelski	.	.	.	.		.		0.4	0.2	82.2	82.8	27.5	29	1	10	7	4	3	2	10	-	-	-	-	-	-	-
162	Urodków	.	.	.	.		.		26.2	0.7	12.2	39.1	7.3	6	2	12	9	3	-	-	12	-	-	-	-	-	2	-
165	Ostroszowice	.	.	.	.		.		49.9	1.9	9.2	61.0	21.3	6	1	13	7	4	2	1	13	-	-	-	-	-	2	-
166	Szczekociny	12.8	18.5	6.5	27.4	4	2.0	13	14.4	0.0	111.2	125.6	41.1	29	2	12	10	6	4	2	12	-	-	2	-	-	2	-
167	Skroniów	.	.	.	.		.		13.6	6.8	67.9	88.3	24.5	29	-	15	10	7	3	1	15	-	-	2	-	-	4	-
168	Staszów	13.1	19.3	6.7	26.2	4	2.4	25	19.4	7.3	61.1	87.8	35.4	29	1	12	12	6	2	1	12	-	-	4	-	-	3	-
169	Tarnobrzeg	.	.	.	.		.		19.6	10.1	73.8	103.5	39.2	29	-	13	9	7	3	1	13	-	-	-	-	-	3	-
170	Poturzyn	.	.	.	.		.		0.5	3.0	52.0	55.5	28.0	29	1	10	6	2	2	1	10	-	-	1	-	-	1	-
171	Nisko	.	.	.	.		.		0.6	3.5	106.3	110.4	35.5	29	-	11	9	5	5	2	11	-	-	1	-	-	2	-
172	Korfantów	13.3	18.2	7.1	27.3	4	2.4	12	31.6	0.1	20.4	52.1	8.6	4	-	12	10	5	-	-	12	-	-	1	-	-	4	-
173	Zawiercie	.	.	.	.		.		9.4	0.9	100.9	111.2	35.6	29	-	14	9	4	3	2	14	-	-	-	-	-	2	-
174	Otmuchów	.	.	.	.		.		37.3	0.0	11.4	48.7	13.7	6	3	11	9	3	1	-	11	-	-	2	-	-	2	-
175	Tomaszów Lubelski	13.5	19.5	6.6	27.8	8	1.6	3	0.9	12.9	78.0	91.8	23.2	29	-	10	7	6	4	2	9	-	1	1	-	-	1	-
177	Świerklaniec	12.9	18.4	6.8	26.2	4	1.3	13	13.4	0.5	80.3	94.2	22.8	29	2	14	11	5	4	2	14	-	-	3	-	-	1	-
178	Duszniki-Zdrój	10.7	15.9	5.8	24.6	15	0.7	12	51.1	16.9	14.7	82.7	17.1	6	-	12	12	6	3	-	12	-	-	-	-	-	2	-
179	Wolbrom	12.2	17.3	5.9	25.3	23	0.8	13	16.6	0.3	95.0	111.9	38.2	29	1	13	10	8	3	1	13	-	-	3	-	-	4	-
180	Ząbkowice	.	.	.	.		.		9.6	1.6	113.3	124.5	38.2	29	4	12	11	4	3	3	12	-	-	2	-	-	2	-
181	Miechów	.	.	.	.		.		25.0	1.3	79.8	106.1	38.3	29	1	14	11	6	4	1	14	-	-	1	-	-	4	-
182	Tarnogród	14.1	19.6	7.1	27.1	7	2.9	22	-	12.7	82.0	94.7	24.2	30	-	7	7	5	4	3	7	-	-	8	-	-	-	-
183	Lądek-Zdrój	11.2	16.6	6.1	25.2	4	0.9	12	44.9	7.8	18.2	70.9	17.3	6	-	14	12	6	1	-	14	-	-	-	-	-	2	-
184	Prudnik	.	.	.	.		.		27.9	1.6	18.4	47.9	9.1	9	2	14	10	4	-	-	14	-	-	1	-	-	2	-
185	Sielec	12.8	19.1	6.0	26.6	4	1.3	13	29.4	3.0	86.6	119.0	45.1	29	-	14	11	8	4	1	14	-	-	2	-	-	5	-
186	Gliwice	.	.	.	.		.		23.4	3.9	59.8	87.1	22.0	29	-	17	10	5	2	2	17	-	-	1	-	-	4	-
188	Olkusz	.	.	.	.		.		12.9	0.5	156.9	170.3	69.1	29	-	12	10	7	5	3	12	-	-	-	-	-	-	-
189	Boruszowa	.	.	.	.		.		12.2	0.9	109.6	122.7	67.5	29	-	12	11	5	3	1	12	-	-	2	-	-	2	-
190	Zakrzów	.	.	.	.		.		43.3	2.9	52.0	98.2	16.6	8	1	15	11	9	3	-	15	-	-	-	-	-	6	-
191	Leżajsk	.	.	.	.		.		1.3	0.2	79.3	80.8	23.2	29	2	10	8	6	4	1	10	-	-	-	-	-	3	-
193	Kolbuszowa	.	.	.	.		.		8.0	9.4	115.5	132.9	55.7	29	-	12	10	6	3	1	12	-	-	-	-	-	4	-
194	Głubczyce	.	.	.	.		.		30.7	6.7	32.7	70.1	12.6	27	-	13	10	8	2	-	13	-	1	1	-	-	1	-
195	Horyniec	13.4	19.8	6.3	27.2	7	- 0.2	22	1.5	-	70.6	72.1	23.7	30	-	9	8	5	3	1	9	-	-	1	-	-	-	-
196	Trzebinia	13.2	18.3	8.1	25.7	4	3.5	29 31	9.7	-	115.7	125.4	49.2	29	-	10	10	6	3	2	10	-	-	-	-	-	2	-
197	Garlica Murowana	13.0	18.0	7.2	25.4	4	1.5	10	27.8	6.3	102.0	136.1	60.2	29	-	14	14	7	4	1	14	-	-	-	-	-	1	-
198	Rybnik	14.0	18.8	7.3	26.6	4	2.2	31	26.9	4.0	93.2	124.1	36.2	29	-	15	12	7	3	2	15	-	-	3	-	-	3	-
201	Bieruń Stary	.	.	.	.		.		13.9	0.6	101.5	116.0	49.8	29	-	13	10	5	3	2	13	-	-	.	-	-	2	-
203	Kraków, Obs.Astr.	13.9	19.2	8.3	27.4	4	4.5	30	28.0	2.3	133.9	164.2	81.0	29	-	16	12	7	4	2	16	-	-	3	-	-	5	-
204	Dębica	.	.	.	.		.		20.3	1.2	91.2	112.7	47.5	29	-	11	11	8	2	1	11	-	1	2	-	-	1	-
206	Jakubowice	.	.	.	.		.		31.0	2.0	33.9	66.9	19.5	23	-	13	12	5	1	-	13	-	-	-	-	-	2	-

Nr	POSTERUNEK	TEMPERATURA POWIETRZA T								OPAD R_d						LICZBA DNI						LICZBA DNI							
		Dies	$\overline{Max}$	$\overline{Min}$	Max abs.	Data	Min abs.	Data		ΣR_d I dek	ΣR_d II dek	ΣR_d III dek.	$\Sigma R_{d,m}$	$R_{d,max}$	Data	0,0	≥0,1	≥1,0	≥5,0	≥10,0	≥20,0	•	✳	▲	≡	V	∼	⚡	⊠
207	Ożańsk	.	.	.	.		.			0.5	1.0	88.1	89.6	44.0	29	4	9	8	5	2	1	9	–	–	9	–	–	2	–
208	Paszczyna	.	.	.	.		.			20.4	2.7	98.8	121.9	52.0	29	–	14	12	6	4	2	14	–	–	3	–	–	7	–
209	Wieliczka	.	.	.	.		.			23.9	8.9	138.4	171.2	87.6	29	–	15	14	9	3	1	15	–	–	4	–	–	5	–
210	Bochnia-Chodenice	12.9	18.7	6.6	25.8	4	3.4	11 30		24.1	0.1	136.8	161.0	85.6	29	1	14	12	7	4	1	14	–	–	4	–	–	3	–
211	Jastrzębie-Zdrój	.	.	.	.		.			40.0	10.0	98.3	148.3	43.0	29	–	14	12	10	5	2	14	–	–	1	–	–	1	–
212	Wadowice	12.7	18.5	7.2	25.9	4	3.2	13		29.5	13.6	131.9	175.0	71.8	29	–	16	13	8	3	2	16	–	–	–	–	–	3	–
213	Łapanów	.	.	.	.		.			18.5	0.2	135.9	154.6	83.5	29	4	15	11	6	4	1	15	–	–	.	–	–	4	–
214	Żarnowa	.	.	.	.		.			19.0	2.4	93.7	115.1	49.3	29	–	13	12	4	3	1	13	–	–	2	–	–	3	–
215	Myślenice	.	.	.	.		.			26.1	5.7	127.1	158.9	71.1	29	–	14	12	9	4	2	14	–	–	10	–	–	4	–
217	Dynów	.	.	.	.		.			5.6	0.2	77.9	83.7	38.3	29	–	12	8	5	2	1	12	–	–	2	–	–	2	–
219	Rożnów	13.1	19.0	7.8	26.9	5	2.1	28		20.9	0.4	89.4	110.7	49.1	29	–	13	9	5	3	1	13	–	–	4	–	–	3	–
220	Cieszyn-Bobrek	12.7	18.5	6.9	26.6	4	1.5	31		31.5	9.0	134.6	175.1	61.8	29	1	16	15	6	4	2	16	–	–	–	–	–	5	–
221	Maków Podhalański	.	.	.	.		.			26.8	11.0	140.7	178.5	84.0	29	1	15	13	9	5	1	15	–	–	4	–	–	1	–
222	Biecz	12.6	18.8	6.7	26.1	4	2.7	25		20.0	10.0	107.1	137.1	45.4	29	–	13	10	7	6	2	13	–	–	1	–	–	4	–
223	Jasło	.	.	.	.		.			30.4	3.8	122.1	156.3	48.1	29	1	12	11	8	5	2	12	–	–	2	–	–	4	–
224	Limanowa	.	.	.	.		.			26.0	2.2	147.4	175.6	84.0	29	–	15	12	7	4	2	15	2	–	1	–	–	2	–
225	Żywiec-Sporysz	12.2	18.6	6.3	26.7	4	1.9	30		48.2	5.0	117.7	170.9	44.0	29	8	15	12	8	6	4	15	1	–	7	–	–	5	–
226	Krosno	13.6	18.5	5.7	25.0	7	1.0	25		19.4	2.7	106.3	128.4	50.0	29	1	15	14	6	3	1	15	–	–	3	–	–	3	–
227	Bircza	.	.	.	.		.			4.0	15.2	103.2	122.4	51.9	29	–	12	11	6	4	2	12	–	–	–	–	–	–	–
228	Wisła	.	.	.	.		.			35.7	39.5	173.5	248.7	74.1	29	–	18	14	12	7	3	18	–	–	2	–	–	7	–
229	Zawoja	.	.	.	.		.			40.8	20.4	133.9	195.1	54.9	29	–	18	16	10	6	4	18	2	1	5	–	–	6	2
230	Rabka	11.4	17.5	5.8	25.0	4	0.1	30		29.5	6.8	121.8	158.1	56.2	29	1	14	12	8	4	4	14	2	–	3	–	–	6	2
232	Ptaszkowa	.	.	.	.		.			27.8	2.9	132.0	162.7	53.0	29	–	13	10	9	4	3	13	2	–	–	–	–	4	1
233	Istebna-Steoówka	.	.	.	.		.			51.5	30.5	177.6	259.6	52.0	29	–	20	17	11	9	5	19	2	–	7	–	–	6	2
234	Kamienica	11.8	18.4	5.5	26.9	5	0.2	25		32.3	5.3	92.3	129.9	43.0	29	–	14	13	8	4	2	14	–	–	2	–	–	4	–
235	Iwonicz-Zdrój	.	.	.	.		.			19.4	3.8	111.4	134.6	63.4	29	–	13	11	7	3	2	13	–	1	11	–	–	5	–
236	Stańcowa	.	.	.	.		.			27.4	10.1	135.3	172.8	47.8	29	–	18	14	9	5	4	18	2	–	3	–	–	7	2
237	Zwardoń	.	.	.	.		.			31.0	25.8	111.5	168.3	40.2	29	–	17	16	11	7	1	14	3	–	5	–	–	6	2
238	Nowy Targ	11.1	17.8	4.9	25.1	4 5	0.0	25 30		32.4	4.0	127.0	163.4	61.0	29	2	15	11	7	4	3	15	2	–	4	–	–	3	1
240	Czarny Dunajec	.	.	.	.		.			36.0	9.9	111.3	157.2	40.0	29	8	14	12	9	5	3	14	2	–	4	–	–	4	2
241	Brzegi Dolne	10.8	18.0	3.4	26.3	8	- 3.0	22		4.0	0.0	96.8	100.8	48.5	29	2	8	8	5	2	2	8	–	–	1	–	–	–	–
242	Szczawnica	11.6	18.2	5.7	25.9	4 5	0.1	30		35.8	10.4	131.2	177.4	57.5	29	–	15	12	10	6	3	14	2	–	3	–	–	3	2
243	Krynica	11.0	17.2	5.8	25.3	4	0.9	25 30		30.8	21.4	130.0	182.2	52.1	29	–	13	12	8	6	3	13	1	1	2	–	–	3	–
244	Wysowa	.	.	.	.		.			26.2	6.2	83.1	115.5	23.7	29	–	13	10	8	4	2	13	1	–	1	–	–	4	–
245	Barwinek	.	.	.	.		.			22.6	13.1	84.7	120.4	31.5	29	–	13	12	8	4	1	13	–	1	.	–	–	–	–
246	Bukowina	.	.	.	.		.			29.3	21.1	116.5	166.9	48.0	29	1	15	13	10	4	3	13	2	–	1	–	–	2	2
247	Muszyna	11.9	18.6	5.7	25.7	5	0.8	30		27.0	7.0	115.7	149.7	50.0	29	1	13	9	9	5	3	13	1	–	2	–	–	4	–
248	Witów	.	.	.	.		.			31.1	27.5	122.0	180.6	50.2	29	–	15	13	11	5	3	14	2	–	3	–	–	2	2
249	Komańcza	.	.	.	.		.			38.8	19.0	75.3	133.1	35.5	29	–	14	10	8	5	2	14	–	–	3	–	–	–	–
250	Baligród	.	.	.	.		.			16.1	1.2	90.9	108.2	47.7	29	1	11	7	5	3	2	11	–	–	–	–	–	–	–
252	Gubałówka	.	.	.	.		.			32.3	34.5	155.4	222.2	69.5	29	2	15	12	10	8	4	13	3	–	5	–	–	5	3
253	Smolnik	10.8	17.2	3.6	24.7	8	- 2.0	22		31.8	5.9	72.3	110.0	26.7	29	2	13	10	8	3	2	12	1	2	1	–	–	2	–
254	Łysa Polana	.	.	.	.		.			19.8	44.5	152.0	216.3	71.0	29	3	16	12	10	8	3	14	3	–	–	–	–	5	3
255	Hala Gąsienicowa	6.1	9.5	2.8	16.2	5	- 4.2	31		34.3	67.4	192.7	294.4	74.0	29	–	17	16	12	9	4	12	7	5	12	–	–	3	4
257	Ustrzyki Górne	10.2	16.8	3.0	24.1	8	- 2.9	22		29.2	1.3	77.3	107.8	29.1	9	–	12	8	7	4	2	12	–	–	1	–	–	1	–

Blank page retained for pagination

TABLICA V

WYNIKI MIESIĘCZNE POMIARÓW TEMPERATURY POWIETRZA PRZY POWIERZCHNI GRUNTU ORAZ TEMPERATURY GRUNTU

МЕСЯЧНЫЕ РЕЗУЛЬТАТЫ ИЗМЕРЕНИЙ ТЕМПЕРАТУРЫ ВОЗДУХА У ПОВЕРХНОСТИ ПОЧВЫ И ТЕМПЕРАТУРЫ ПОЧВЫ

MONTHLY RESULTS OF AIR TEMPERATURE MEASUREMENTS AT THE GROUND SURFACE AND GROUND TEMPERATURES

Nr	STACJA – POSTERUNEK	TEMPERATURA MINIMALNA PRZY POWIERZCHNI GRUNTU T_g			TEMPERATURA GRUNTU NA GŁĘBOKOŚCIACH														
					5 cm						10 cm			20 cm			50 cm		
		$\overline{Min}$	Min abs.	Data	7	13	21	Dies	Max	Min	Dies	Max	Min	Dies	Max	Min	Dies	Max	Min
5	Ustka	5.5	2.3	1 21 25	11.5	18.0	13.8	14.4	26.7	7.7	14.0	23.0	7.6	13.4	20.7	8.1	12.7	16.9	9.3
6	Lębork	3.8	- 2.4	25	9.7	15.4	12.3	12.5	27.0	5.7	12.3	20.4	7.0	11.4	16.1	8.5	9.8	11.8	7.9
17	Koszalin	5.7	1.3	2	11.1	18.2	13.9	14.4	26.6	6.6	13.9	22.8	7.1	13.3	20.3	7.8	12.0	15.5	8.9
22	Suwałki	6.1	- 1.0	25	12.0	18.1	14.8	15.0	23.8	8.7	14.6	21.5	9.2	13.8	19.2	10.2	12.7	15.2	10.6
23	Kętrzyn	6.2	- 0.2	25	12.3	17.6	13.7	14.5	26.1	7.7	14.2	22.8	8.2	13.4	20.2	8.9	12.1	15.3	10.0
27	Radostowo	5.5	0.0	25	11.6	16.9	13.5	14.0	25.0	7.4	13.6	21.8	8.2	12.9	18.9	8.9	11.1	14.2	8.8
28	Świnoujście	7.3	2.1	12	11.6	18.5	14.4	14.8	25.2	6.7	14.2	21.8	6.9	14.1	20.8	7.2	13.1	16.5	9.0
32	Resko	4.6	- 2.1	2	10.6	17.2	14.5	14.1	23.6	6.6	13.8	20.2	6.9	13.2	18.2	8.1	11.9	14.5	9.0
34	Olsztyn-Dajtki	5.3	- 1.1	25	11.8	18.6	13.3	14.6	28.4	7.4	14.1	26.3	6.9	13.3	21.0	8.1	12.6	16.3	9.2
35	Prabuty	5.0	- 2.1	25	11.3	17.6	12.5	13.8	26.0	7.0	13.5	24.6	7.7	13.1	19.8	8.8	12.0	15.4	9.5
36	Szczecinek	4.8	- 0.5	3 7	11.0	18.9	13.6	14.5	26.9	6.8	13.9	23.0	6.5	13.3	20.7	8.1	11.8	14.9	9.1
41	Biebrza	4.6	- 2.6	25	11.0	15.1	13.9	13.3	19.9	7.9	12.7	17.3	8.9	11.4	14.2	8.7	•	•	•
45	Kamień Krajeński	5.7	0.6	25	11.0	18.0	13.8	14.3	32.8	6.7	14.1	32.5	7.5	13.5	21.8	8.3	12.3	15.7	9.1
48	Szczecin-Dąbie	6.0	- 0.9	12	11.8	18.4	14.3	14.8	24.3	7.5	14.7	21.8	6.9	14.4	19.9	7.7	13.6	16.6	10.2
52	Wałcz	5.3	- 0.1	3	10.5	19.0	13.0	14.2	26.1	6.6	13.8	23.1	6.3	13.2	18.9	7.7	12.2	14.6	8.9
56	Bydgoszcz, IMiUZ	7.1	1.0	25	12.2	19.9	16.7	16.3	32.8	8.0	16.0	26.8	8.1	15.3	23.4	9.2	13.7	18.0	9.9
57	Mława	6.1	0.6	25	10.7	16.1	13.2	13.3	22.5	7.3	13.1	19.0	8.0	13.1	18.5	8.9	12.2	14.8	10.1
58	Białystok	6.8	0.1	25	13.0	18.8	16.2	16.0	24.0	10.1	15.9	21.7	11.0	15.7	21.4	11.8	14.6	17.4	12.3
61	Ostrołęka	6.8	0.2	3	13.4	20.6	15.1	16.4	28.1	10.2	15.9	24.6	10.4	15.5	20.9	10.9	14.6	17.4	12.5
66	Krzyż	5.3	- 0.4	12	11.1	17.6	13.6	14.1	24.3	6.6	13.6	21.8	6.7	13.0	18.3	7.5	12.2	14.6	9.4
71	Gorzów Wielkopolski	5.8	0.5	2	11.5	18.4	14.7	14.9	24.9	6.3	14.2	23.0	6.1	14.0	20.6	7.1	12.7	15.2	9.4
73	Białowieża	5.4	- 1.9	3	12.3	19.0	14.2	15.2	24.3	7.6	14.7	20.8	7.2	14.2	18.0	9.8	13.2	14.7	10.7
75	Poświętne	6.5	1.0	25	12.2	18.6	14.1	15.0	25.6	6.6	14.8	23.2	7.6	14.3	20.1	8.6	13.6	16.3	10.3
77	Przebędowo	6.6	1.4	25	12.1	17.6	15.1	14.9	25.2	8.0	14.5	23.1	8.0	14.1	20.4	8.5	12.9	15.8	9.6
81	Płock-Radziwie	7.4	1.3	25	13.2	19.0	15.1	15.8	27.5	7.3	15.6	27.4	7.7	15.2	21.6	8.4	14.3	18.4	10.8
86	Słubice	5.3	- 1.4	12	11.8	18.8	14.9	15.2	24.5	7.3	15.0	21.7	7.3	14.7	19.7	8.5	13.7	16.3	10.4
87	Paprać	5.4	- 1.5	12	11.3	17.1	14.7	14.4	23.7	6.1	14.1	20.8	6.3	14.0	19.3	8.8	12.0	14.3	9.5
89	Warszawa-Bielany	7.0	1.4	3	12.8	20.4	14.9	16.0	29.4	7.7	15.6	25.5	8.1	15.2	21.1	8.7	14.0	18.0	10.6
93	Koło	6.9	2.9	1 3	12.0	19.7	14.9	15.5	29.7	7.1	15.4	25.6	7.7	15.1	22.7	8.3	14.3	18.3	10.0
94	Siedlce	6.6	- 0.5	3	13.3	19.4	14.6	15.8	27.2	8.8	15.2	23.2	9.6	14.8	19.7	10.3	13.4	15.9	11.1
96	Brwinów	6.7	1.4	3	11.7	17.2	13.9	14.3	23.4	7.5	14.0	20.8	8.0	13.6	18.7	8.6	12.8	15.0	10.4
104	Zielona Góra	7.3	2.8	21	12.3	21.4	15.8	16.5	30.0	7.2	16.2	27.0	6.8	15.7	23.6	7.9	14.5	18.6	10.0
105	Leszno-Strzyżewice	4.9	- 1.5	2	12.6	20.3	15.2	16.0	29.5	7.5	15.7	26.6	6.4	15.0	22.3	7.8	13.9	17.6	9.7
111	Kalisz	6.4	1.0	25	11.6	17.1	14.0	14.2	23.2	7.1	14.0	22.0	7.9	13.7	21.0	9.5	12.4	14.6	10.0
113	Smolice	6.3	0.1	12	12.1	20.6	13.9	15.5	29.6	7.8	15.1	25.7	7.1	14.5	20.3	8.1	13.5	16.4	10.1
119	Włodawa	6.5	0.2	22	13.0	21.3	15.5	16.6	26.3	7.8	16.4	23.3	8.5	15.8	19.4	10.8	14.8	16.8	12.0
124	Radom	6.6	1.6	3	12.4	20.0	15.2	15.9	27.2	6.9	15.6	24.5	7.1	15.4	21.6	9.0	13.8	16.4	10.2
125	Puławy	6.3	0.8	3	13.1	20.3	16.2	16.5	27.7	8.0	16.0	22.3	8.9	15.7	21.0	9.6	14.6	17.2	11.0
130	Legnica	5.8	0.1	12	12.0	18.4	14.4	14.9	24.0	6.9	14.5	21.1	7.1	14.0	18.9	8.5	12.9	15.0	10.2
131	Wieluń	5.9	1.8	12	11.7	18.9	14.5	15.0	25.6	6.7	14.8	22.9	7.3	14.6	20.4	8.4	13.7	16.4	10.3
135	Zgorzelec	5.4	- 0.1	12	11.5	17.8	13.9	14.4	24.3	7.2	14.3	21.6	7.3	13.9	19.8	8.4	13.4	16.2	10.1
139	Przedbórz	6.6	1.3	3	12.5	19.2	15.7	15.8	26.7	6.2	15.8	25.2	6.7	15.3	22.1	7.8	14.1	16.8	10.2
140	Laskowice Oławskie	5.0	- 1.1	12	12.3	20.7	14.0	15.7	28.1	6.8	15.0	24.5	7.2	14.4	19.8	8.3	13.8	17.3	10.5
148	Jelenia Góra	3.4	- 2.6	31	9.8	16.5	12.8	13.0	23.6	4.9	13.0	18.9	6.3	12.9	17.0	8.4	11.9	13.8	9.4
151	Kielce	6.2	1.5	1	12.8	17.8	15.1	15.2	23.0	6.7	15.2	20.6	7.2	14.9	19.8	7.8	14.3	17.4	9.4
153	Częstochowa	6.0	0.5	12	10.8	17.0	13.6	13.8	25.2	6.0	13.7	24.0	6.3	13.4	19.3	7.4	12.9	15.4	9.4
159	Zdanów	5.7	0.6	28	12.3	19.0	15.4	15.6	24.4	6.9	15.1	20.0	8.5	14.8	18.6	9.3	13.6	15.3	10.8
161	Zamość	5.1	- 1.7	22	13.3	18.9	15.6	15.9	23.4	8.6	16.2	21.6	9.5	15.1	19.7	9.9	14.0	16.5	11.2
164	Opole	6.4	1.0	12	12.2	19.4	14.4	15.3	26.5	6.9	14.8	22.5	7.0	14.3	20.2	8.1	13.4	15.8	10.4
176	Kłodzko	4.8	- 2.1	31	10.5	16.8	13.3	13.5	24.2	6.4	13.3	19.9	6.9	13.2	22.5	8.5	12.0	14.2	9.6
177	Świerklaniec	6.0	0.6	13	11.5	19.5	13.4	14.8	27.8	5.3	14.4	23.2	6.2	13.9	19.6	7.4	13.2	15.8	9.0
197	Garlica Murowana	5.1	1.1	25	11.1	17.9	14.2	14.4	24.2	5.5	14.3	23.0	6.1	13.3	18.3	7.0	12.7	14.5	9.5
199	Rzeszów-Jasionka	5.6	1.0	17	12.4	20.1	15.6	16.0	26.1	7.6	15.6	22.0	7.8	15.0	19.4	9.2	13.8	15.4	10.7
208	Peczyna	6.1	- 0.1	13	11.1	20.0	12.6	14.6	29.0	5.4	14.3	26.7	5.5	13.5	18.2	7.3	13.0	15.0	10.0
212	Wadowice	5.8	0.6	13	12.3	20.7	14.1	15.7	30.4	5.1	15.3	25.7	5.5	14.8	22.2	6.4	13.9	16.8	9.0
218	Przemyśl	6.3	1.5	26	13.5	20.9	16.6	17.0	27.2	7.3	16.5	23.1	7.9	15.9	19.9	9.5	14.5	16.1	11.4
239	Lesko	5.4	- 0.2	22	12.5	18.4	16.0	15.6	23.8	6.1	15.5	21.6	6.7	15.2	20.8	7.8	13.5	15.2	9.9
251	Zakopane	2.0	- 2.5	3	8.6	14.3	11.7	11.5	19.9	0.2	11.5	16.4	2.2	11.2	14.5	4.0	10.4	11.9	6.5

TABLICA VI

WARTOŚCI GODZINNE USŁONECZNIENIA (MIESIĘCZNE)

ЧАСОВЫЕ ВЕЛИЧИНЫ ПРОДОЛЖИТЕЛЬНОСТИ СОЛНЕЧНОГО СИЯНИЯ (МЕСЯЧНЫЕ)

HOURLY SUNSHINE DURATION VALUES (MONTHLY)

Nr	STACJA – POSTERUNEK	USŁONECZNIENIE S_m																		
		3–4	4–5	5–6	6–7	7–8	8–9	9–10	10–11	11–12	12–13	13–14	14–15	15–16	16–17	17–18	18–19	19–20	20–21	Σ
4	Hel	-	0.1	4.6	9.8	14.5	13.2	14.2	15.0	14.9	15.1	16.8	14.0	16.6	17.3	16.1	11.0	0.7	-	193.9
5	Ustka	-	2.9	10.4	13.5	14.9	16.1	17.9	18.3	18.2	19.3	18.8	19.8	20.8	21.5	21.0	15.6	5.5	-	254.5
6	Lębork	-	2.1	11.2	13.6	14.7	16.0	15.3	15.5	14.9	16.1	16.7	17.2	16.1	15.6	16.1	14.9	5.4	-	221.4
7	Gdynia	-	1.4	9.5	13.9	14.1	15.1	16.3	16.2	15.1	14.1	15.6	16.3	16.1	15.7	14.3	9.7	2.2	-	205.6
12	Świbno	-	0.8	5.7	11.1	13.7	13.4	14.3	13.7	13.9	12.8	11.9	12.1	9.0	9.9	6.5	5.8	1.2	-	155.8
16	Bartoszyce	-	-	5.0	11.2	11.5	13.6	15.1	14.3	13.7	12.4	12.0	11.4	10.6	11.0	12.4	9.5	0.7	-	164.4
17	Koszalin	0.3	6.5	13.6	14.8	17.7	17.1	16.0	15.1	18.4	19.1	19.6	20.6	19.2	18.3	19.4	16.2	8.1	1.1	261.1
18	Kołobrzeg	0.1	2.7	12.3	17.1	18.1	17.0	17.2	18.3	20.5	21.8	21.5	21.5	18.5	20.9	17.4	11.2	3.3	-	259.4
22	Suwałki	-	3.1	9.8	12.6	14.8	15.3	12.7	14.3	13.4	14.8	14.3	13.1	11.5	11.2	9.7	6.8	1.5	-	178.9
25	Dzwinów	-	2.2	11.6	15.3	17.7	18.0	17.9	20.7	21.5	21.0	20.9	18.9	19.9	19.6	17.5	13.7	3.8	-	260.2
28	Świnoujście	0.2	5.1	14.8	17.1	19.2	17.2	19.2	19.6	20.1	19.3	19.7	19.6	21.3	20.2	17.4	13.8	4.2	-	268.0
31	Mikołajki	-	1.0	8.4	12.1	13.2	12.4	14.2	14.6	14.5	12.2	10.5	12.4	11.6	9.9	10.3	9.2	3.2	-	169.7
32	Resko	-	-	3.4	12.5	18.3	17.8	18.6	20.3	20.5	21.4	20.0	19.4	17.3	15.6	13.3	4.2	-	-	222.6
35	Prabuty	-	0.7	10.0	13.4	14.0	13.2	13.3	12.5	11.5	11.5	12.8	13.7	13.9	14.3	13.7	9.9	1.7	-	180.1
36	Szczecinek	-	0.9	9.6	15.8	17.7	17.3	16.4	16.6	17.4	18.9	18.9	16.5	16.7	17.8	15.7	11.9	1.8	-	229.9
38	Chojnice	-	0.7	10.5	13.5	15.7	15.7	15.8	14.1	14.0	16.5	17.3	16.6	16.1	15.4	16.6	14.1	2.8	-	215.4
41	Biebrza	-	0.5	8.2	14.0	14.3	13.3	12.7	12.7	13.1	12.6	15.1	13.9	12.8	13.2	10.3	6.7	1.2	-	174.6
48	Szczecin-Dąbie	-	1.0	11.8	15.7	17.0	18.5	18.9	19.7	19.9	20.0	21.1	19.9	18.6	19.2	17.9	13.1	1.3	-	253.6
56	Bydgoszcz, IMiUZ	-	-	3.3	10.4	13.7	13.6	13.0	10.9	12.1	13.7	17.4	16.7	14.7	13.5	14.3	10.0	0.4	-	177.7
58	Białystok	-	0.4	8.1	12.7	14.4	15.2	15.9	17.0	16.6	15.4	14.8	13.5	13.8	11.7	8.9	8.6	2.3	-	189.3
61	Ostrołęka	-	2.0	10.5	13.0	14.4	15.9	15.9	15.1	15.0	14.5	15.3	13.3	13.5	12.7	11.6	8.0	0.5	-	191.2
62	Toruń	-	3.2	11.8	13.3	13.7	13.8	13.0	12.6	13.5	13.5	14.0	15.6	15.6	14.1	14.7	13.4	4.3	0.1	200.2
71	Gorzów Wielkopolski	-	0.3	5.1	12.4	16.0	17.0	17.8	18.4	19.4	19.2	18.7	17.4	17.4	17.7	16.6	13.0	2.0	-	228.4
73	Białowieża	-	4.6	15.1	17.7	17.2	17.5	18.4	17.2	18.8	18.7	16.0	14.1	11.7	11.1	9.7	8.5	0.8	-	217.1
75	Poświętne	-	0.3	8.2	15.8	16.4	14.3	12.8	15.1	13.7	12.6	13.9	13.5	12.7	13.0	9.8	8.9	1.5	-	182.5
84	Poznań-Ławica	-	-	2.7	7.6	13.0	14.5	17.3	18.2	19.2	19.0	18.9	16.6	16.7	16.7	16.0	6.1	0.3	-	202.8
89	Warszawa-Bielany	-	1.6	11.3	13.9	15.1	16.0	16.0	15.2	16.6	15.0	15.5	15.0	14.8	11.6	12.2	9.1	0.2	-	199.1
91	Sinołęka	-	2.2	10.7	15.0	15.8	15.9	17.3	17.5	15.7	14.7	14.4	14.1	13.5	14.0	12.2	9.1	1.4	-	203.5
96	Brwinów	-	1.9	11.6	15.2	16.0	15.7	15.0	13.6	13.8	13.5	13.3	12.8	10.1	10.6	10.3	10.2	1.5	-	185.1
101	Terespol	-	0.1	5.8	16.1	19.2	19.0	21.0	21.6	21.4	21.0	19.4	16.0	15.8	16.2	7.5	0.9	-	-	221.0
105	Leszno-Strzyżewice	-	3.4	10.7	15.3	16.5	16.6	16.9	18.4	16.8	17.5	16.1	16.4	18.0	16.9	16.6	14.9	3.3	-	234.3
111	Kalisz	-	0.6	7.7	13.0	15.1	15.9	15.1	13.3	12.8	13.3	15.8	16.8	15.3	13.3	12.8	4.6	0.4	-	185.8
112	Łódź-Lublinek	-	1.1	10.4	15.3	15.3	15.2	14.6	15.0	12.9	12.8	12.6	11.4	12.1	12.3	12.5	6.5	0.3	-	180.3
119	Włodawa	-	2.4	11.0	17.0	19.0	21.6	22.4	20.7	19.2	19.9	20.1	16.9	16.4	15.0	12.9	7.5	0.0	-	242.0
125	Puławy	-	0.7	12.7	16.6	17.2	17.5	17.6	16.8	16.2	15.6	15.8	15.2	15.6	14.2	10.7	6.3	-	-	208.7
131	Wieluń	-	3.3	13.4	14.6	14.4	15.2	15.1	14.9	12.8	11.9	11.9	12.2	12.8	14.8	15.0	9.6	1.8	-	193.7
135	Zgorzelec	-	0.1	6.5	15.0	16.7	16.9	17.9	17.5	16.8	15.8	15.5	15.3	14.7	15.5	15.0	9.0	0.4	-	208.6
139	Przedbórz	-	-	6.9	13.6	16.3	15.8	17.6	17.0	16.5	15.9	15.5	14.2	12.8	12.0	10.8	9.7	1.3	-	195.9
140	Laskowice Oławskie	-	-	2.1	10.2	14.5	16.7	15.0	13.6	14.2	15.5	13.2	13.9	14.0	15.7	14.3	8.7	0.4	-	182.0
148	Jelenia Góra	-	0.3	6.5	15.1	16.5	16.6	15.3	15.6	15.0	15.1	14.8	13.3	14.5	14.1	13.1	11.7	0.5	-	198.0
154	Szczawno-Zdrój	-	0.4	8.3	16.5	16.5	16.0	16.1	14.2	14.4	13.2	15.0	14.8	15.8	15.2	15.3	10.3	0.4	-	202.4
157	Werbkowice	.	.	.	.	.	.	.	.	.	.	.	.	.	.	.	.	.	.	
159	Zdenów	-	0.0	9.0	15.2	15.6	15.1	16.1	17.0	15.8	15.2	15.8	15.6	12.3	11.1	12.4	9.2	0.6	-	196.0
158	Śnieżka	-	1.4	11.8	15.6	15.4	14.9	13.2	13.1	15.0	14.1	13.6	13.5	12.3	11.9	10.5	3.9	-	-	180.2
164	Opole	-	-	2.1	10.1	14.8	16.9	17.7	17.2	16.3	16.5	16.8	15.9	15.8	14.0	13.1	6.7	0.0	-	193.9
183	Lądek-Zdrój	-	-	-	2.9	16.2	16.2	16.4	16.7	14.7	13.1	13.5	13.9	15.0	12.5	8.8	1.5	-	-	161.4
192	Katowice	-	0.4	7.7	16.3	17.9	17.0	16.7	17.0	16.6	14.3	13.2	11.6	11.6	11.7	11.4	5.1	-	-	188.5
199	Rzeszów-Jasionka	-	0.0	5.8	13.6	15.9	15.8	19.2	20.2	19.5	18.7	17.3	16.7	15.1	14.4	11.8	6.3	0.0	-	210.3
200	Racibórz	-	-	-	2.9	15.7	17.9	18.1	17.1	18.5	17.7	16.1	15.5	13.1	12.4	11.1	4.1	-	-	180.2
202	Kraków-Balice	-	1.0	7.8	12.2	13.1	14.6	14.0	15.0	11.9	12.0	12.6	13.3	12.4	10.7	12.4	11.8	2.7	-	177.5
205	Tarnów	-	2.1	8.6	12.1	13.4	15.6	15.7	16.5	16.1	16.7	15.4	14.7	14.5	13.9	12.1	9.0	1.6	-	198.0
216	Aleksandrowice	-	0.3	9.1	13.9	15.5	17.5	17.4	15.8	16.3	15.4	14.1	14.0	14.6	12.8	10.2	3.9	-	-	190.8
220	Cieszyn-Bobrek	-	-	3.6	10.3	16.8	16.6	18.6	16.1	14.9	13.1	12.5	11.2	11.7	11.4	9.8	9.4	2.5	-	178.5
230	Rabka	-	-	4.2	12.3	15.0	16.0	16.1	15.5	16.5	14.4	14.6	13.2	14.2	12.7	10.3	3.3	-	-	178.3
231	Nowy Sącz	-	0.4	5.6	12.1	14.6	15.7	17.0	15.6	15.8	16.8	14.8	15.5	14.6	14.0	11.0	4.3	-	-	187.8
235	Iwonicz-Zdrój	-	0.3	8.4	13.1	15.8	16.4	17.0	17.0	16.8	15.6	16.2	15.0	12.8	12.0	11.1	2.4	-	-	189.9
239	Lesko	-	-	4.3	13.9	17.1	17.4	18.7	19.2	16.9	16.7	15.7	14.3	15.2	13.7	13.1	9.0	0.3	-	205.5
243	Krynica	-	-	0.1	8.3	17.6	16.9	18.2	17.9	16.3	17.1	16.6	16.4	12.1	13.7	13.3	6.8	-	-	191.3
251	Zakopane	-	0.0	10.1	14.7	14.9	15.6	14.5	14.9	14.5	15.3	13.7	11.9	11.2	12.1	9.4	5.3	0.1	-	178.2
256	Kasprowy Wierch	-	3.4	15.7	17.2	16.6	14.9	13.8	13.1	13.1	11.6	10.5	9.9	8.4	10.8	8.8	5.0	0.2	-	173.0

TABLICA VII

KALENDARZ TYPÓW CYRKULACJI I TYPÓW POGODY

КАЛЕНДАРЬ ТИПОВ ЦИРКУЛЯЦИИ И ТИПОВ ПОГОДЫ

THE CALENDAR OF THE CIRCULATION AND WEATHER TYPES

DZIEŃ	TYP CYRKULACJI	TYP POGODY
1	NW_A	3 1 ($3_2 1$)
2		
3		
4	W_C	3 2
5		
6		
7	E_C	2 2
8		
9		
10		
11	E_O	1 1 ($1_2 1$)
12		
13	S_A	3 1 ($3_2 1$)
14		
15		
16		
17		
18		
19		
20	W_A	
21		2 2 ($2_1 2_1$)
22		
23		
24		
25		
26	NE_C	1 3 ($1_0 3_4$)
27		
28		
29		
30		
31		1 2 ($1\ 2_1$)

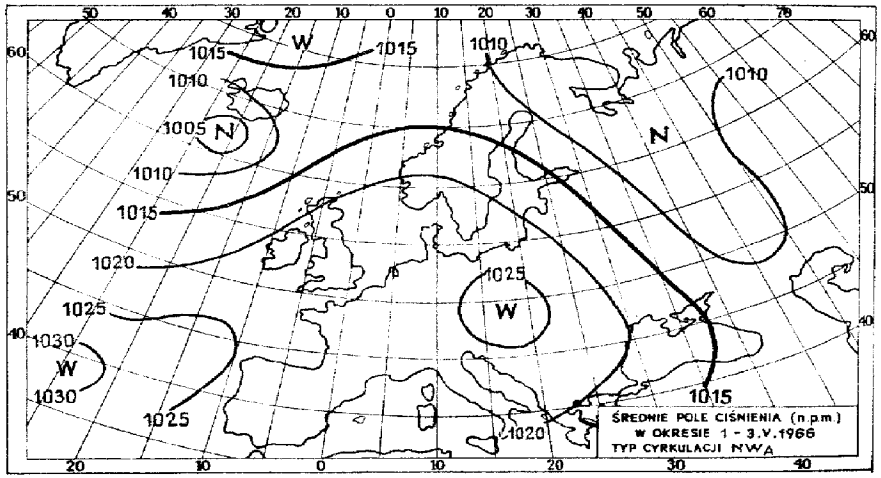

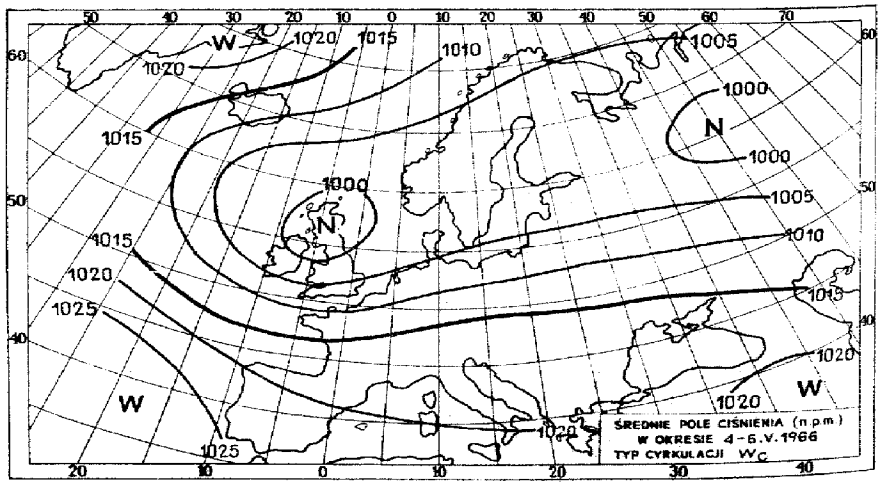

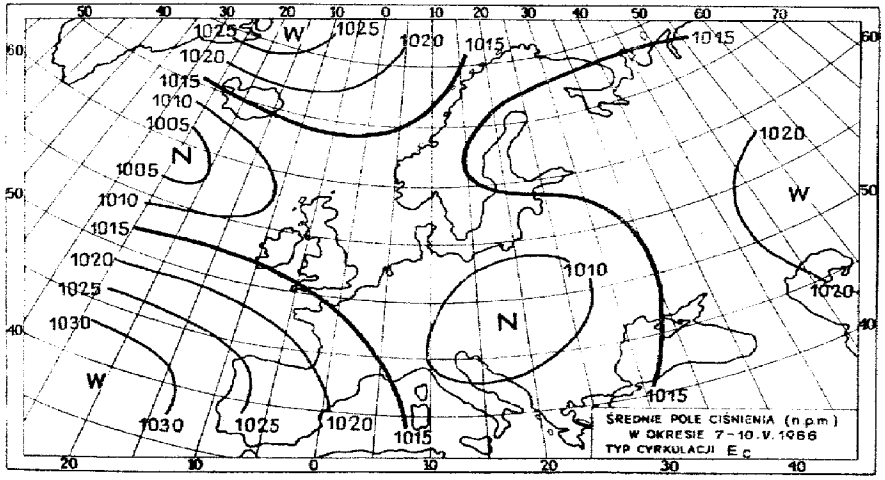
ŚREDNIE POLE CIŚNIENIA (n.p.m.)
W OKRESIE 7-10.V.1966
TYP CYRKULACJI E_C

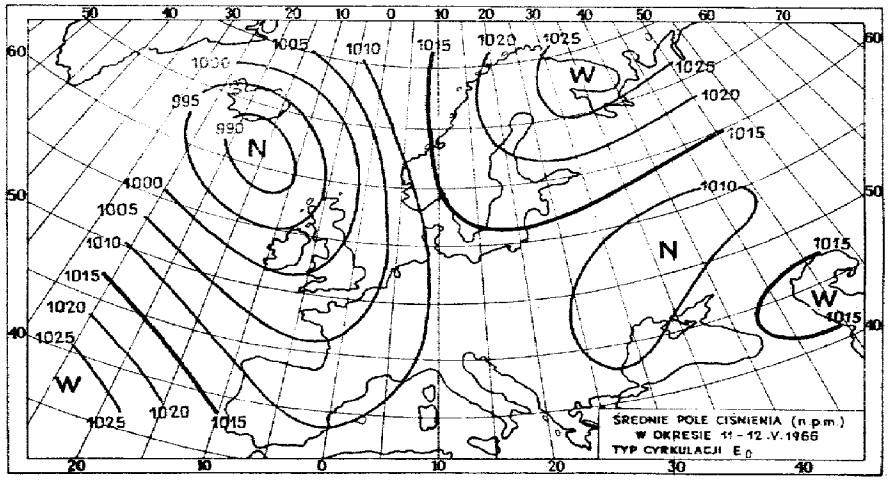
ŚREDNIE POLE CIŚNIENIA (n.p.m.)
W OKRESIE 11-12.V.1966
TYP CYRKULACJI E_D

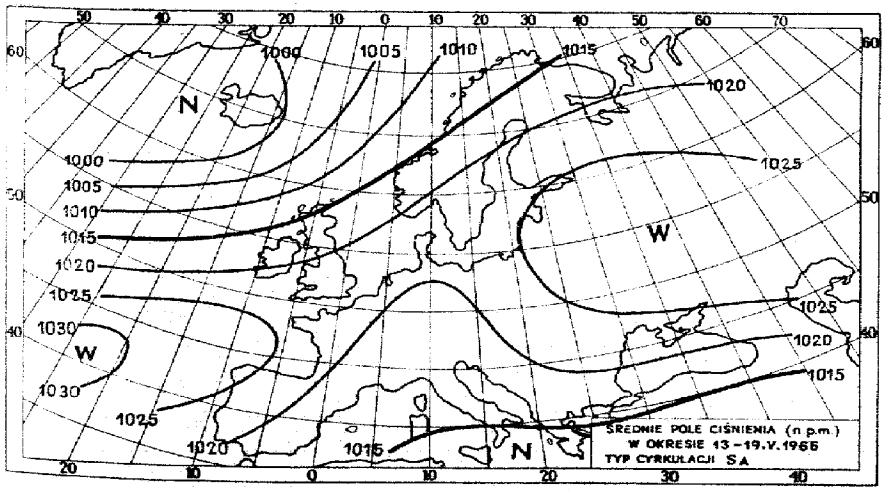
ŚREDNIE POLE CIŚNIENIA (n.p.m.)
W OKRESIE 13-19.V.1966
TYP CYRKULACJI S_A

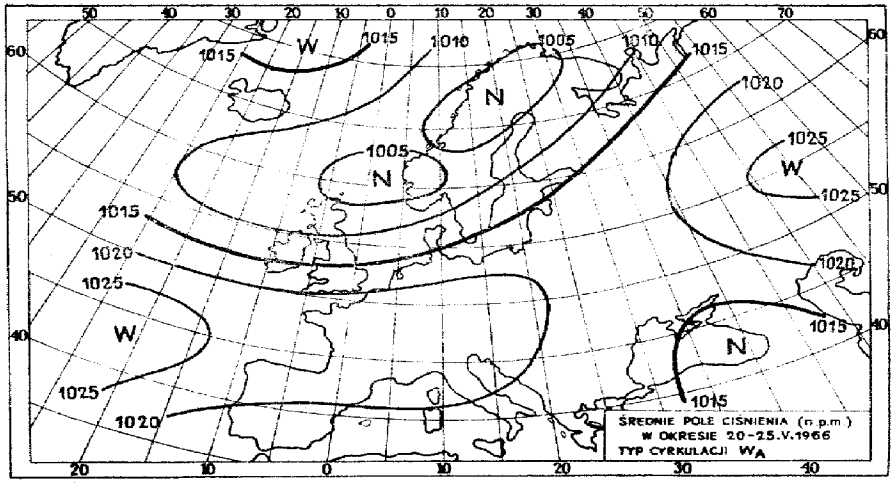
ŚREDNIE POLE CIŚNIENIA (n.p.m.)
W OKRESIE 20-25.V.1966
TYP CYRKULACJI W_A

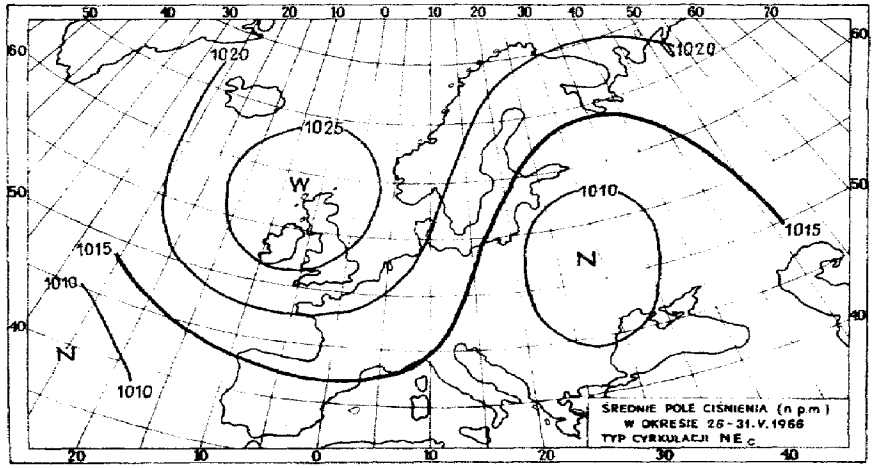
1020
1025
W
1015
1010
N
1010
1020
1010
N
1015
SREDNIE POLE CISNIENIA (n p.m.)
W OKRESIE 26-31.V.1966
TYP CYRKULACJI NE c

M06.1/438
R684ro

PAŃSTWOWY INSTYTUT HYDROLOGICZNO-METEOROLOGICZNY

ROCZNIK METEOROLOGICZNY 1966

CZERWIEC

TOM I — ZESZYT 6

ATMOSPHERIC SCIENCES LIBRARY
JUL 27 1968
E. S. S. A.
U. S. Dept. of Commerce

WARSZAWA 1967
WYDAWNICTWA KOMUNIKACJI i ŁĄCZNOŚCI

E R R A T A

ROCZNIK METEOROLOGICZNY

1 9 6 6

CZERWIEC

T O M I - ZESZYT 6

Tablica I

Str.	Stacja	Godz.	Dni	Kolumna	Jest	Powinno być
8	Szczecin-Dąbie	19	18	Td	12.	12.8
9	Białystok	13	26	T	1o.4	16.4
21	Wrocław-Strachowice	07	6-10	R		-
		07	8	W		2
		07	9	W		1
		13	21	dd	2	29
		13	23	dd	1	14
		13	24	Td	1o.1	16.1
		13	24	Po	1010.8	1016.8
		13	24	dd	3	30
		13	27	dd	2	29
22	Jelenia Góra	19	28	v	0	05
		19	28	ww	0	80
		19	29	ww		25
		19	30	ww	1	01
		19	30	W		8
		19	30	R		0.0
25	Zamość	07	4	Td		6.5
29	Kraków-Balice	07	1-11;16	R		-
31	Kasprowy Wierch	07	29	Td	0.5	- 0.5

Tablica II

Str.	Stacja	Dni	Kolumna	Jest	Powinno być
34	Gdańsk - Wrzeszcz	20	Max	27	27.6
36	Kętrzyn	21	Rd	9.	9.1
		22	Rd	16.	16.7
		25	Rd	3.	3.3
		26	Rd	0.	0.7
		28	Rd	8.	8.6
		29	Rd	0.	0.3
		30	Rd	3.	3.4
45	Opole	15	Max	27.o	27.6
47	Aleksandrowice	3	Tg	.2	6.2
		5	Tg	.7	6.7

Tablica III

Str.	Nr	Stacja	Kolumna	Jest	Powinno być
52	231	Nowy Sącz	N 7	4.	4.3
53	161	Zamość	$\sum$ Rd II dek.	-	0.0

PAŃSTWOWY INSTYTUT HYDROLOGICZNO-METEOROLOGICZNY

ROCZNIK METEOROLOGICZNY 1966

CZERWIEC

TOM I — ZESZYT 6

МЕТЕОРОЛОГИЧЕСКИЙ ЕЖЕГОДНИК – ИЮНЬ 1966

METEOROLOGICAL YEARBOOK – JUNE 1966

WARSZAWA 1967

WYDAWNICTWA KOMUNIKACJI i ŁĄCZNOŚCI

SPIS TREŚCI

Przedmowa III
Objaśnienia V
Spis alfabetyczny stacji i posterunków XVII
Mapa stacji i posterunków XXIII
Tablica I. Spostrzeżenia codzienne stacji meteorologicznych (wartości terminowe) . . 1
Tablica II. Spostrzeżenia codzienne stacji meteorologicznych (wartości dobowe). . . . 33
Tablica III. Wyniki miesięczne spostrzeżeń stacji meteorologicznych 49
Tablica IV. Wyniki miesięczne spostrzeżeń posterunków meteorologicznych i opadowych . 55
Tablica V. Wyniki miesięczne pomiarów temperatury powietrza przy powierzchni gruntu oraz temperatury gruntu 61
Tablica VI. Wartości godzinne usłonecznienia (miesięczne) 63
Tablica VII. Kalendarz typów cyrkulacji i typów pogody 65

СОДЕРЖАНИЕ

Предисловие III
Объяснения IX
Список станций и постов в алфавитном порядке XVII
Карта станций и постов XXIII
Таблица I. Ежедневные наблюдения метеорологических станций (срочные величины) . . 1
Таблица II. Ежедневные наблюдения метеорологических станций (суточные величины) . . 33
Таблица III. Месячные результаты наблюдений метеорологических станций 49
Таблица IV. Месячные результаты наблюдений метеорологических и осадочных постов . . 55
Таблица V. Месячные результаты измерений температуры воздуха у поверхности почвы и температуры почвы 61
Таблица VI. Часовые величины продолжительности солнечного сияния (месячные) 63
Таблица VII. Календарь типов циркуляции и типов погоды 65

CONTENT

Preface III
Comments XIII
Alphabetic list of stations and posts XVII
Map of stations and posts XXIII
Table I. Everyday observations of meteorological stations (values from obs. times) 1
Table II. Everyday observations of meteorological stations (daily values) 33
Table III. Monthly observations results from meteorological stations 49
Table IV. Monthly results of observations carried out on meteorological and rainfall posts 55
Table V. Monthly results of air temperature measurements at the ground surface and ground temperatures 61
Table VI. Hourly sunshine duration values (monthly) 63
Table VII. The calendar of the circulation and weather types 65

WYDAWNICTWA KOMUNIKACJI i ŁĄCZNOŚCI — WARSZAWA 1967

Nakład 600 + 50. Ark. druk. 15,7. Ark. wyd. 25. K/5421. Papier druk. sat. Kl. III 80 gr. A-0.

Drukarnia PIHM — Warszawa, ul. Podleśna 61. Zam. 310/67. T-14.

PRZEDMOWA

Rocznik meteorologiczny od 1966 roku przybiera nową postać i będzie ukazywał się w formie dwunastu zeszytów miesięcznych. Dodatkowy zeszyt - trzynasty - zawierać będzie zbiorcze dane roczne. W stosunku do poprzednich wydawnictw zmienia się również zakres publikowanych danych. Zasadniczą część rocznika stanowią pełne wyniki pomiarów i obserwacji etatowych stacji meteorologicznych, uzupełnione danymi z wybranych posterunków.

Średnie wartości danych pomiarowych ze stacji są wyliczane na podstawie ośmiu terminów na dobę, w wyniku tego uzyskano wartości bliższe średniej rzeczywistej niż dotychczas kiedy to wyniki opierały się na trzech terminach pomiarowych w ciągu doby. Postać i zakres nowego rocznika dostosowano do zaleceń międzynarodowych i uchwał Konferencji Dyrektorów Służb Meteorologicznych i Hydrometeorologicznych Krajów Socjalistycznych Europy. W przygotowaniu makiety rocznika brano też pod uwagę wzory tego typu wydawnictw innych krajów Europy.

Materiały pomiarowo-obserwacyjne publikowane w roczniku przechodzą wstępną weryfikację oraz są ostatecznie redagowane zespołowo w Ośrodku Gromadzenia i Rozpowszechniania Danych, pod kierownictwem Zofii Jackowskiej. Przygotowanie danych do maszynowego opracowania odbywa się w Zakładzie Maszyn Liczących pod kierunkiem Danuty Olszewskiej. Prace obliczeniowe są wykonywane przy pomocy maszyny matematycznej IBM - 1440 Zakładu Obliczeniowego ZOWAR. Kalendarz typów cyrkulacji i typów pogody jest opracowywany w Zakładzie Prognoz Meteorologicznych Długoterminowych pod kierunkiem Marii Wodzińskiej.

ПРЕДИСЛОВИЕ

Метеорологический ежегодник с 1966 года изменяет прежний вид и будет издаваться в 12 месячных выпусках. Дополнительный - тринадцатый выпуск - будет включать суммарные годичные данные. По сравнению с предыдущими изданиями изменяется также диапазон публикуемых данных. Основную часть ежегодника составят полные результаты измерений и наблюдений стационарных метеорологических станций, пополненные данными некоторых постов.

Средние величины измерительных данных со станций рассчитываются на основании восьми сроков в сутки, вследствие чего получены величины более приближенные к средней фактической, чем до сих пор, когда публикации основывались на трех измерительных сроках в сутки. Вид и масштаб нового ежегодника продиктованы международными рекомендациями и постановлениями Конференции директоров метеорологических и гидрометеорологических служб социалистических стран. При разработке макета ежегодника приняты во внимание публикации такого рода, издаваемые другими странами Европы.

Измерительно-наблюдательные материалы, публикуемые в ежегоднике подвергаются предварительной проверке а затем окончательно редактируются коллективом Центра сбора и распространения данных под руководством Зофии Яцковской. Данные для машинной обработки подготавливаются в Отделении вычислительных машин. Расчеты производятся с помощью счетной математической машины IBM - 1440 Рассчетного отдела ЗОВАР под руководством Дануты Ольшевской. Календарь типов циркуляции и типов погоды разработан в Отделе Метеорологических Долгосрочных Прогнозов под руководством Марии Водзинской.

PREFACE

Since 1966 the meteorological yearbook took a new shape and will be published in the form of twelve monthly fascicles. It was added a supplementary - thirteen fascicle - which was dedicated to the collective yearly data. By comparison with the previous publications the scope of the published data has been changed, too. The complete results of measurements and observations from meteorological stations of full operation time supplied with data from the selected posts constitute the principal section of the yearbook.

Means of observation data taken at the stations were calculated on the basis of eight observation times measured daily. Means computed by the aforesaid way permitted to obtain the values more approached to virtual means than it was till now (up to now publications were based on three daily observation times). The form and content of the present yearbook was adapted to the international recommendations and resolutions of the Conference of Directors of Meteorological and Hydrometeorological Services of the Socialistic Countries of Europe. In preparation of the yearbook's dummy, publications of that type of other European countries were also taken into account.

The initial verification and final editorial form of the yearbook is being prepared by the personnel of the Data Collection and Dissemination Center under the supervision of Mrs. Zofia Jackowska. Computers Divi- has been dealing with preparation of material for data processing under the supervision of Mrs. Danuta Olszewska. Computations are made by the computer Type IBM-1440 of the ZOWAR Computer Department production. The calendar of the circulation and weather types was elaborated in the Department of Long-Range Forecasting under the supervision of Mrs. Maria Wodzińska.

Dr JERZY MICHALCZEWSKI
Zastępca Dyrektora
do spraw Służby

Prof. dr WŁADYSŁAW PARCZEWSKI
Dyrektor
Państwowego Instytutu
Hydrologiczno-Meteorologicznego

Blank page retained for pagination

OBJAŚNIENIA

Począwszy od 1966 roku, materiał zawarty w "Roczniku Meteorologicznym" został podzielony na dwie zasadnicze części. W pierwszej umieszczono wyniki pomiarów z 57 stacji meteorologicznych, stanowiących sieć podstawową, natomiast w części drugiej umieszczono wyniki z 195 posterunków meteorologicznych, uzupełniających sieć podstawową.

METODA OPRACOWANIA WYNIKÓW ORAZ TREŚĆ TABLIC

A. Stacje meteorologiczne

Począwszy od 1 stycznia 1966 roku, opracowanie wyników oparto na pomiarach i obserwacjach dokonywanych przez stacje meteorologiczne w ciągu całej doby. W tablicy I zawarte są wyniki obserwacji dokonywanych co sześć godzin w terminach: 1, 7, 13 i 19 CSE (00, 06, 12 i 18 GMT), dla wybranych 30 stacji. W tablicy II zawarte są wyniki dobowe oraz średnie wartości dobowe, wyliczone z ośmiu obserwacji wykonywanych co trzy godziny w terminach: 1, 4, 7, 10, 13, 16, 19 i 22 CSE (00, 03, 06, 09, 12, 15, 18 i 21 GMT) dla 57 stacji. Natomiast tablica III zawiera sumy miesięczne oraz wartości średnie, wyliczone z sumy miesięcznej ośmiu terminów obserwacyjnych dla 57 stacji meteorologicznych.

Temperatura powietrza. Temperaturę powietrza wyznaczono za pomocą termometrów umieszczonych w klatce meteorologicznej typu angielskiego na wysokości 2 m nad powierzchnią gruntu. Skrajne dobowe wartości temperatur odnoszą się dla stacji meteorologicznych do okresu od godziny 19 CSE (18 GMT) dnia poprzedniego do godziny 19 CSE danego dnia.

Temperaturę minimalną powietrza przy powierzchni gruntu, wyznaczono za pomocą termometru minimalnego umieszczonego na wysokości 5 cm nad powierzchnią gruntu, na poletku pozbawionym roślinności.

Wilgotność powietrza. Temperaturę punktu rosy, prężność pary wodnej i wilgotność względną, wyznaczono za pomocą psychrometru Augusta.

Ciśnienie atmosferyczne. Ciśnienie atmosferyczne mierzono za pomocą barometrów rtęciowych naczyniowych.

Usłonecznienie. Usłonecznienie mierzono za pomocą heliografów Campbell-Stokes'a.

Wiatr. Pomiary wiatru są dokonywane w przeważającej części przy użyciu anemometrów typu M-47, a tylko w nielicznych przypadkach przy użyciu wiatromierzy Wilda.

Opad. Wysokość opadu, począwszy od 1 stycznia 1966 roku mierzy się na stacjach co sześć godzin w terminach: 1, 7, 13 i 19 CSE (00, 06, 12 i 18 GMT). W tablicy I podano wysokość opadu za okres ubiegłych sześciu godzin, natomiast w tablicy II i III podano wysokość opadu odnoszącą się do doby liczonej od godziny 7 CSE (06 GMT) dnia danego do godziny 7 CSE dnia następnego. Pomiary te wykonywano za pomocą deszczomierzy Hellmanna o powierzchni otworu 200 cm^2, umieszczonych na wysokości 1 m nad powierzchnią gruntu, z wyjątkiem części stacji górskich, położonych powyżej 500 m nad poziomem morza, gdzie używane są deszczomierze typu górskiego, mające powierzchnię otworu 500 cm^2 i umieszczone na wysokości 1,5 m nad powierzchnią gruntu.

Kolumny tablic, od lewej do prawej zawierają następujące informacje:

Tablica I - Spostrzeżenia codzienne stacji meteorologicznych (wartości terminowe)

1. Kolejne dni miesiąca
2. Temperatura powietrza T, w °C
3. Temperatura punktu rosy T_d, w °C
4. Prężność pary wodnej e, w mb
5. Wilgotność względna U, w %
6. Ciśnienie atmosferyczne P_o, sprowadzone do średniego poziomu morza, w mb

7-8. Zachmurzenie w oktantach (przy tym 0 oznacza niebo bezchmurne, 8 - niebo całkowicie pokryte chmurami, zaś 9 - niebo niewidoczne):
N - wielkość pokrycia nieba przez wszystkie obserwowane chmury;
N_h - wielkość pokrycia nieba przez chmury rodzaju: Sc, St, Cu i Cb, a w przypadku ich braku przez chmury rodzaju : As, Ac i Ns

9. Wysokość podstawy najniższych chmur h, w skali kodu x)
10. Kierunek wiatru dd, w skali kodu x)
11. Prędkość wiatru v, w m/sek
12. Widzialność w kierunku poziomym V, w skali kodu x) 90-99
13. Pogoda w chwili obserwacji ww, w skali kodu x) 00-99
14. Pogoda za okres ubiegłych sześciu godzin W w skali kodu x) 0-9
15. Suma opadu za okres ubiegłych sześciu godzin R, w mm

Tablica II - Spostrzeżenia codzienne stacji meteorologicznych (wartości dobowe)

1. Kolejne dni miesiąca
2. Temperatura w °C:
   T - średnia dobowa temperatura powietrza;
   Max - maksimum dobowe temperatury powietrza;
   Min - minimum dobowe temperatury powietrza;
   T_g - minimum temperatury powietrza przy powierzchni gruntu
3. Średnia dobowa prężność pary wodnej e, w mb
4. Średnia dobowa wilgotność względna U, w %
5. Średnie dobowe ciśnienie atmosferyczne P, zredukowane do 0°C i do ciężkości normalnej w mb
6. Suma dzienna usłonecznienia S, w godzinach
7. Średnia dobowa wielkość pokrycia nieba przez wszystkie obser-

x) Skale kodu jako załącznik do tabl. I zostały opracowane na podstawie zbioru kluczy meteorologicznych OMM 9 TP 4 Volum B

e chmury N, w oktantach. Przy wyliczaniu średnich, niebo doczne przyjęto za całkowicie pokryte
ość wiatru w m/sek:
- średnia dobowa prędkość wiatru;
- maksymalna prędkość wiatru, jaka wystąpiła w czasie ośmiu obserwacji

a suma opadu R_d, w mm
ść pokrywy śnieżnej s_h, zmierzona o godzinie 7 CSE w cm
ważnik wodny śniegu s_g, zmierzony o godzinie 7 CSE w mm/cm

- Wyniki miesięczne spostrzeżeń stacji meteorologicznych

ratura powietrza T, w °C:
dnia miesięczna dla czterech terminów z godziny: 1, 7, 13 9 CSE oraz średnia miesięczna (Dies);
dnia miesięczna maksymalna ($\overline{Max}$) i minimalna ($\overline{Min}$);
olutne maksimum (Max abs.) i minimum (Min abs.) oraz data tąpienia;
zba dni z temperaturą w przedziałach: Min < -10°, < 0°, < -10°, < 0°, > 15° i > 25°
enie atmosferyczne P, w mb:
dnie miesięczne ciśnienie (P_m), zredukowane do 0°C i do żkości normalnej;
symalne (Max) i minimalne (Min) ciśnienie (P), zredukowane 0°C i do ciężkości normalnej, wybrane z ośmiu terminów obwacyjnych;
dnie miesięczne ciśnienie ($P_{o,m}$), sprowadzone do średniego iomu morza
ość pary wodnej e, w mb:
dnia miesięczna dla czterech terminów z godziny: 1, 7, 13 9 CSE oraz średnia miesięczna (Dies)
tność względna U, w %:
dnia miesięczna dla czterech terminów z godziny: 1, 7, 13 19 CSE oraz średnia miesięczna (Dies);
imalna wilgotność (Min), wybrana z ośmiu terminów obserwajnych;
zba dni z wilgotnością minimalną poniżej 40%, wybraną ośmiu terminów obserwacyjnych oraz z wilgotnością z godziny CSE powyżej 80%
ość wiatru v, w m/sek:
dnia miesięczna dla czterech terminów z godziny: 1, 7, 13 19 CSE oraz średnia miesięczna (Dies);
ksymalna prędkość wiatru (v_{max}), wybrana z ośmiu terminów serwacyjnych;
zba przypadków prędkości w przedziałach: 0, > 0-2, > 2-4, 4-7, > 7-10, > 10-15, > 15-20 oraz > 20 m/sek, wybrana ośmiu terminów obserwacyjnych;
zba dni z wiatrem o prędkościach ≥ 10 m/sek i > 15 m/sek
murzenie N, w oktantach:
ednie miesięczne dla czterech terminów z godziny: 1, 7, 13 19 CSE oraz średnie miesięczne (Dies);
zba dni pogodnych ◔ oraz pochmurnych ◕. Za dzień pogodny aża się taki dzień, w którym średnia wartość zachmurzenia znaczona z ośmiu terminów jest mniejsza lub równa 2,0 zaś za dzień pochmurny, w którym wartość ta jest większa lub równa 7,0

7. Opad R_d, w mm:
   - sumy dekadowe ($\sum R_d$) oraz suma miesięczna ($\sum R_{d,m}$);
   - maksymalny opad dobowy ($R_{d,max}$) oraz data wystąpienia;
   - liczba dni z opadem w przedziałach: 0,0 mm; ≥ 0,1 mm; ≥ 1,0 mm; ≥ 5,0 mm; ≥ 10,0 mm oraz ≥ 20,0 mm
8. Liczba dni ze zjawiskami atmosferycznymi:
   - deszczem ●, śniegiem ✳, opadem lodowym ▲, mgłą ≡, zamgleniem =, szronem ⌣, rosą ⌒, gołoledzią ∿, zamiecią śnieżną niską ⇉ i wysoką ⇉, zmętnieniem ∞, szadzią V, burzą ⚡ oraz pokrywą śnieżną ⊠

   Liczba dni ze zjawiskami odnosi się do okresu wystąpienia zjawiska w czasie od godziny 1 CSE (00 GMT) dnia danego do godziny 1 CSE dnia następnego

B. Posterunki meteorologiczne

W tablicy IV zamieszczono jednocześnie miesięczne wyniki obserwacji opadowych dla 195 posterunków oraz miesięczne wartości temperatury powietrza dla 91 wybranych posterunków meteorologicznych. Posterunki meteorologiczne dokonują pomiary i obserwacje trzy razy dziennie w terminach: 7^h, 13^h i 21^h średniego miejscowego czasu słonecznego. Średnią temperaturę powietrza wyliczono według wzoru:

$$Dies = \frac{1}{4}(7^h + 13^h + 2 \times 21^h)$$

Skrajne dobowe wartości temperatur, odnoszą się do okresu od wieczornej obserwacji (21^h) dnia poprzedniego do wieczornej obserwacji dnia danego. Wysokość opadu odnosi się do doby liczonej od obserwacji porannej (7^h) dnia danego do obserwacji porannej dnia następnego. Liczba dni z deszczem, śniegiem oraz opadem lodowym odnosi się do doby liczonej od obserwacji porannej dnia danego do obserwacji porannej dnia następnego. Liczba dni z pozostałymi zjawiskami odnosi się do okresu od północy ubiegłej do północy następnej.

Kolumny tablicy, od lewej do prawej zawierają następujące informacje:

1. Temperatura powietrza T, w °C:
   - średnia miesięczna (Dies);
   - średnia miesięczna maksymalna ($\overline{Max}$) i minimalna ($\overline{Min}$);
   - absolutne maksimum (Max abs.) i minimum (Min abs.) oraz data wystąpienia
2. Opad R_d, w mm:
   - sumy dekadowe ($\sum R_d$) oraz sumę miesięczną ($\sum R_{d,m}$);
   - maksymalny opad dobowy ($R_{d,max}$) oraz data wystąpienia;
   - liczba dni z opadem w przedziałach: 0,0 mm; ≥ 0,1 mm, ≥ 1,0 mm; ≥ 5,0 mm; ≥ 10,0 mm oraz ≥ 20,0 mm
3. Liczba dni ze zjawiskami atmosferycznymi:
   - do liczby dni z opadem deszczu ●, śniegu ✳ oraz opadu lodowego ▲ zaliczono dni, w których opad wynosił 0,1 mm lub więcej i pochodził częściowo lub całkowicie z opadów odpowiadających podanym symbolom. Zamieszczono również liczbę dni z mgłą ≡, szadzią V, gołoledzią ∿, burzą ⚡ oraz pokrywą śnieżną ⊠

Dla wybranych 58 stacji i posterunków meteorologicznych zamieszczono w tablicy V wyniki miesięczne pomiarów temperatury minimalnej powietrza przy powierzchni gruntu oraz temperatury gruntu na głębokościach standartowych (5 cm, 10 cm, 20 cm i 50 cm), które wyznaczono przy użyciu termometrów kolankowych zainstalowanych na poletku pozbawionym roślinności. Również w tablicy VI zamieszczono dla wybranych 60 stacji i posterunków meteorologicznych wartości godzinne usłonecznienia. W tablicy VII zamieszczono kalendarz typów cyrkulacji panujących w danym miesiącu.

Kolumny tablic, zawierają następujące informacje:

Tablica V - Wyniki miesięczne pomiarów temperatury minimalnej przy powierzchni gruntu oraz temperatury gruntu na głębokościach standartowych

1. Temperatura minimalna przy powierzchni gruntu T_g, w ^oC:
   - średnia miesięczna minimalna ($\overline{Min}$);
   - minimum absolutne (Min abs.) oraz data wystąpienia
2. Temperatura gruntu na poszczególnych głębokościach, dla których średnia miesięczna (Dies) została wyliczona według wzoru:

$$Dies = \frac{1}{3}(7^h + 13^h + 21^h)$$

   a. Głębokość 5 cm:
      - średnia miesięczna dla trzech terminów z godziny: 7^h, 13^h i 21^h oraz średnia miesięczna (Dies);
      - maksymalna (Max) oraz minimalna (Min) wybrane z trzech terminów (7^h, 13^h i 21^h)
   b. Głębokości: 10 cm, 20 cm i 50 cm:
      - średnia miesięczna (Dies);
      - maksymalna (Max) i minimalna (Min) wybrane z trzech terminów

Tablica VI - Wartości godzinne usłonecznienia (miesięczne)

1. Czas trwania usłonecznienia w przedziałach godzinnych
2. Suma miesięczna usłonecznienia ($\sum$), w godzinach

Tablica VII - Kalendarz typów cyrkulacji i typów pogody

Za typ cyrkulacji lub typ pogody uważa się okres co najmniej dwudniowy zaklasyfikowany do tego samego typu. Pojedyncze dni znacznie odbiegające charakterem pogody lub cyrkulacji od typu poprzedzającego lub następującego oznaczono symbolem x.

Klasyfikacja typów cyrkulacji opiera się na trzech czynnikach: wskaźniku cyrkulacji strefowej dla Europy (Ws), wskaźniku cyrkulacji południkowej dla Europy (Wp) oraz wskaźniku ciśnienia dla Polski (Cp). Wskaźnik Ws przyjmuje wartość dodatnią dla cyrkulacji o składowej zachodniej, a ujemną dla składowej wschodniej. Wskaźnik Wp ma znak dodatni dla składowej południowej, a ujemny dla składowej północnej. Powyższe wskaźniki obliczane są z codziennych dolnych map synoptycznych. Wszystkie wyżej wymienione czynniki klasyfikowane są według systemu trójklasowego równoprawdopodobnego, w wyniku czego otrzymuje się 27 typów cyrkulacji.

Dla oznaczenia poszczególnych klas użyto następujących symboli:

Wskaźnik południkowy (Wp)
- N - klasa poniżej normy (ujemna)
- O - " w pobliżu normy
- S - " powyżej normy (dodatnia)

Wskaźnik strefowy (Ws)
- E - klasa poniżej normy (ujemna)
- O - " w pobliżu normy
- W - " powyżej normy (dodatnia)

Wskaźnik ciśnienia (Cp)
- C - klasa poniżej normy
- O - " w pobliżu normy
- A - " powyżej normy

Symbol typu cyrkulacji otrzymuje się przez zestawienie symboli klas dla wszystkich trzech czynników (Wp, Ws, Cp). Jeżeli wartości jednego z czynników Wp lub Ws są zaliczane do klasy O, wówczas w symbolu typu cyrkulacji zera tego się nie wpisuje, jeżeli natomiast wartości obu tych czynników są zaliczane do klasy O, wówczas pisze się tylko jedno zero. Klasę wskaźnika Cp wypisuje się w formie indeksu na dole po prawej stronie.

Przykłady:

Typ określony przez: klasę O dla Wp, klasę E dla Ws, klasę A dla Cp będzie miał symbol E_A;

Typ określony przez: klasę N dla Wp, klasę W dla Ws, klasę O dla Cp będzie miał symbol NW_O;

Typ określony przez: klasę O dla Wp, klasę O dla Ws, klasę C dla Cp będzie miał symbol O_C

Typy pogody dla Polski Centralnej są klasyfikowane w oparciu o dwa elementy: temperaturę i opady. Przez zastosowanie klasyfikacji trójklasowej równoprawdopodobnej dla każdego z tych elementów otrzymujemy 9 typów pogody. Symbole użyte dla oznaczenia poszczególnych klas są jednakowe dla obu elementów:
- 1 - klasa poniżej normy
- 2 - " w pobliżu normy
- 3 - " powyżej normy

W wyniku przyjęcia takich oznaczeń symbol typu pogody jest liczbą dwucyfrową, w której pierwsza cyfra oznacza klasę temperatury, a druga klasę opadów.

Przykład:

Typ pogody określony przez: klasę 1 dla temperatury, klasę 2 dla opadów będzie miał symbol 12

Dla bardziej szczegółowych opracowań wprowadza się dodatkowo podział każdej klasy na trzy równoprawdopodobne podklasy. Symbole używane dla oznaczenia poszczególnych podklas podaje poniższe zestawienie:

klasa	podklasy		
1	1_0	1	1_2
2	2_1	2	2_3
3	3_2	3	3_4

W kalendarzu typów pogody, typ pogody według klasyfikacji trójklasowej jest oznaczony dużymi cyframi. Umieszczony poniżej głównego symbolu, symbol napisany małymi cyframi w nawiasie odnosi się do klasyfikacji z podziałem na podklasy. Brak tego symbolu oznacza, że jest on identyczny z symbolem głównym.

Dla ilustracji każdego przypadku, dołączono mapki średniego rozkładu ciśnienia atmosferycznego na poziomie morza.

Szczegółowe omówienie zasad powyższego systemu klasyfikacyjnego podano w pracy J.Lityńskiego "Liczbowa klasyfikacja typów cyrkulacji i typów pogody".

Użyte w niniejszym roczniku symbole mają następujące znaczenie:

Nr	- numery, pod którymi figurują stacje i posterunki w tablicach rocznika (uporządkowane według malejącej szerokości geograficznej)
φ	- szerokość geograficzna północna
λ	- długość geograficzna wschodnia
H_s	- wzniesienie terenu ogródka meteorologicznego nad średni poziom morza
H_b	- wysokość barometru nad średni poziom morza Dla stacji meteorologicznych H_s i H_b zostały wyznaczone za pomocą niwelacji, natomiast dla posterunków H_s wyznaczono z mapy topograficznej
h_a	- wysokość anemometru nad powierzchnią gruntu
h_w	- wysokość wiatromierza Wilda nad powierzchnią gruntu
CSE	- czas środkowoeuropejski
T	- temperatura powietrza w ^oC
T_d	- temperatura punktu rosy w ^oC
T_g	- temperatura minimalna powietrza przy powierzchni gruntu
e	- prężność pary wodnej w mb
U	- wilgotność względna w %
P	- ciśnienie atmosferyczne zredukowane do 0^oC i do ciężkości normalnej w mb
P_o	- ciśnienie atmosferyczne zredukowane do 0^oC i do ciężkości normalnej, sprowadzone do średniego poziomu morza w mb
m	- w połączeniu z literowym symbolem elementu oznacza wartość miesięczną
N	- wielkość pokrycia nieba przez wszystkie obserwowane chmury w oktantach
N_h	- wielkość pokrycia nieba przez chmury rodzaju: Sc, St, Cu i Cb, a w przypadku ich braku przez chmury rodzaju: As, Ac i Ns w oktantach
h	- wysokość podstawy najniższych chmur w skali 0-9
dd	- kierunek wiatru w skali 01-36
v	- prędkość wiatru w m/sek
v_{max}	- maksymalna prędkość wiatru w m/sek
V	- widzialność w kierunku poziomym w skali 90-99
ww	- pogoda w chwili obserwacji w skali 00-99
W	- pogoda za okres ubiegłych sześciu godzin w skali 0-9
R	- suma opadu za okres ubiegłych sześciu godzin w mm
R_d	- dobowa suma opadu w mm
s_h	- grubość pokrywy śnieżnej w cm
s_g	- równoważnik wodny śniegu w mm/cm
S	- usłonecznienie w godzinach
Dies	- średnia dobowa
Max	- wartość maksymalna wybrana z ośmiu obserwacji terminowych
Min	- wartość minimalna wybrana z ośmiu obserwacji terminowych
Max abs.	- maksimum absolutne temperatury powietrza w ^oC
Min abs.	- minimum absolutne temperatury powietrza w ^oC
Max	- średnia miesięczna z wartości maksymalnych dobowych
Min	- średnia miesięczna z wartości minimalnych dobowych
•	- deszcz (do deszczu zaliczono również mżawkę)
*	- śnieg (do śniegu zaliczono również śnieg z deszczem, krupy śnieżne i śnieg ziarnisty)
▲	- opad lodowy (grad i ziarna lodowe)
≡	- mgła (widzialność < 1 km)
=	- zamglenie (widzialność ≥ 1 km)
⌣	- szron
⌒	- rosa
∽	- gołoledź
⊹	- zamieć śnieżna niska
⊹	- zamieć śnieżna wysoka
∞	- zmętnienie opalizujące
V	- szadź
K	- burza
⊠	- pokrywa śnieżna
◔	- dni pogodne
◕	- dni pochmurne

Uwaga:

Kropka (.) postawiona na miejscu wartości liczbowej oznacza brak danych, kreska (-) zaś brak zjawiska, wartości wątpliwe podano ze znakiem zapytania (?), wartości oszacowane podano w nawiasach. Data z gwiazdką oznacza, że dana wartość wystąpiła wielokrotnie.

ОБЪЯСНЕНИЯ

С 1966 года материал, содержащийся в "Метеорологическом Ежегоднике" распределен на две основные части. В первой части находятся результаты измерений 57 метеорологических станций, составляющих основную сеть, во второй - результаты 195 метеорологических постов, дополняющих основную сеть.

МЕТОД ОБРАБОТКИ РЕЗУЛЬТАТОВ И СОДЕРЖАНИЕ ТАБЛИЦ

А. Метеорологические станции

С I января 1966 года в основу обработки результатов входят измерения и наблюдения проведенные метеорологическими станциями в течение суток. В таблицу I включены результаты наблюдений проводимых каждые 6 часов в сроки: I, 7, 13 и 19 CSE (00, 06, 12 и 18 GMT), для выбранных 30 станций. В таблице II содержатся суточные результаты и средние суточные величины, рассчитанные из 8 наблюдений, выполняемых каждые 3 часа в сроки: I, 4, 7, 10, 13, 16, 19 и 22 CSE (00, 03, 06, 09, 12, 15, 18, и 21 GMT) для 57 станций. Таблица III - месячные суммы и средние величины рассчитанные по месячной сумме 8 наблюдательных сроков для 57 метеорологических станций.

Температура воздуха. Температура воздуха определяется с помощью термометров, которые умещены в метеорологической клетке английского типа на высоте 2 м над поверхностью почвы. Крайние суточные величины температур относятся для метеорологических станций к периоду с 19 CSE (18 GMT) предыдущего дня до 19 CSE данного дня.

Минимальная температура воздуха у поверхности почвы определена с помощью минимального термометра, умещенного на высоте 5 см над поверхностью почвы, на площадке лиственной растительности.

Влажность воздуха. Температура точки росы, упругость водяного пара и относительная влажность определены с помощью психрометра Августа.

Атмосферное давление. Атмосферное давление измеряется с помощью ртутных сосудных барометров.

Продолжительность солнечного сияния Продолжительность солнечного сияния измерятся с помощью гелиографов Кампбелль-Стокса.

Ветер. Измерения ветра производятся главным образом анемометрами типа М-47, а только в исключительных случаях ветромером Вильда.

Осадки. Высота осадков с I января 1966 года измеряется на станциях каждые шесть часов в сроки: I, 7, 13 и 19 CSE (00, 06, 12, и 18 GMT). В таблице I указана высота осадков за период минувших шести часов, а в таблицах II и III - высота осадков, которая относится к суткам начинающимся с 7 CSE (06 GMT) данного дня до 7 CSE следующего дня. Эти измерения выполнены с помощью дождемеров Гелльманна, с площадью отверстия 200 см^2, расположенных на высоте I м над поверхностью почвы, за исключением горных станций, расположенных более 500 м н.у.м., где применяются дождемеры горного типа с площадью отверстия 500 см^2, на высоте I,5 м над поверхностью почвы.

Колонны таблиц, с левой ко правой, включают следующие информации:

Таблица I - Ежедневные наблюдения метеорологических станций (срочные величины)

1. Очередные дни месяца
2. Температура воздуха T, в ^oC
3. Температура точки росы T_d, в ^oC
4. Упругость водяного пара e, в мб
5. Относительная влажность U, в %
6. Атмосферное давление P_o, приведенное к среднему уровню моря, в мб

7-8. Облачность в октантах (причем 0 обозначает безоблачное небо, 8 - небо целиком покрытое тучами, 9 - невидимое небо):
- N - величина покрытия неба всеми наблюдаемыми тучами;
- N_h - величина покрытия неба видами туч: Sc, St, Cu и Cb а в случае их отсутствия тучами вида: As, Ac и Ns

9. Высота основания самых низких туч h в масштабе кода
10. Направление ветра dd, в масштабе кода[x)]
11. Скорость ветра v, в м/сек
12. Видимость в горизонтальном направлении V, в масштабе кода[x)] 90-99
13. Погода в момент наблюдения ww, в масштабе кода[x)] 00-99
14. Погода за период истекших 6 часов W, в масштабе кода[x)] 0-9
15. Сумма осадков за период истекших шести часов R, в мм

Таблица II - Ежедневные наблюдения метеорологических станций (суточные величины)

1. Очередные дни месяца
2. Температура в ^oC:
   - T - средняя суточная температура воздуха;
   - Max - максимальная суточная температура воздуха;
   - Min - минимальная суточная температура воздуха;
   - T_G - минимальная температура воздуха у поверхности почвы
3. Средняя суточная упругость водяного пара e, в мб
4. Средняя суточная относительная влажность U, в %
5. Среднее суточное атмосферное давление P, редуцированное до 0^oC и до нормального веса в мб
6. Дневная сумма продолжительности солнечного сияния S, в часах
7. Средняя суточная величина покрытия неба всеми наблюдаемыми тучами N, в октантах. При расчетах средних величин невидимое небо принято целиком покрытым
8. Скорость ветра в м/сек:
   - v - средняя суточная скорость ветра;
   - v_{max} - максимальная скорость ветра, появляющаяся во время восьми наблюдений

x) Масштаб кода разработан на основе коллекции метеорологических кодов ОММ 9 ТР 4 Volum B

9. Суточная сумма осадков R_d, в мм
10. Толщина снежного покрова s_h, измеренная в 7 CSE часов, в см
11. Водный эквивалент снега s_g, измеренный в 7 CSE часов, в мм/см

Таблица III - Месячные результаты наблюдений метеорологических станций

1. Температура воздуха T, в °C:
   - средняя месячная для четырех сроков с часа: 1, 7, 13 и 19 CSE а также средняя месячная (Dies);
   - средняя месячная максимальная ($\overline{Max}$) и минимальная ($\overline{Min}$);
   - абсолютная максимальная (Max abs.) и минимальная (Min abs.) и дата появления;
   - число дней с температурой в интервалах: Min < - 10°, < 0°, Max < - 10°, < 0°, > 15° и > 25°
2. Атмосферное давление P, в мб:
   - среднее месячное давление (P_m), редуцированное до 0°C и до нормального веса;
   - максимальное (Max) и минимальное (Min) давление (P), редуцированное до 0°C и до нормального веса, выбранное из восьми наблюдательных сроков;
   - среднее месячное давление ($P_{o,m}$), приведенное к среднему уровню моря
3. Упругость водяного пара e, в мб:
   - средняя месячная для четырех сроков с часа: 1, 7, 13, и 19 CSE и средняя месячная (Dies)
4. Относительная влажность U, в %:
   - средняя месячная для четырех сроков с часа: 1, 7, 13 и 19 CSE и средняя месячная (Dies);
   - минимальная влажность (Min), выбранная из восьми наблюдательных сроков;
   - количество дней с минимальной влажностью менее 40%, выбранное из восьми наблюдательных сроков и с влажностью с 13 CSE часов выше 80%
5. Скорость ветра v, в м/сек:
   - средняя месячная для четырех сроков от часа: 1, 7, 13 и 19 CSE и средняя месячная (Dies);
   - максимальная скорость ветра (v_{max}), выбранная из восьми наблюдательных сроков;
   - количество случаев скорости в интервалах: 0, > 0-2, > 2-4, > 4-7, > 7-10, > 10-15, > 15-20 и > 20 м/сек, выбранное из восьми наблюдательных сроков;
   - количество дней с ветром, имеющим скорости ≥ 10 м/сек и > 15 м/сек
6. Облачность N, в октантах:
   - средняя месячная для четырех сроков от часа: 1, 7, 13 и 19 CSE и средняя месячная (Dies);
   - количество солнечный дней ◔ и пасмурных ◕. Солнечным считается такой день, в который средняя величина облачности определенная из восьми сроков менее или равняется 2,0 пасмурным - день, в который эта величина более или равняется 7,0
7. Осадки R_d, в мм:
   - декадные суммы ($\sum R_d$) и месячная сумма ($\sum R_{d,m}$);
   - максимальные суточные осадки ($R_{d,max}$) и дата появления;
   - количество дней с осадками в интервалах: 0,0 мм; ≥ 0,1 мм ≥ 1,0 мм; ≥ 5,0 мм; ≥ 10,0 мм и ≥ 20,0 мм
8. Количество дней с атмосферными явлениями:
   - дождем ●, снегом ✱, ледовыми осадками ▲, туманом ≡, дымкой =, инеем ⌴, росой ⌓, гололедом ∼, поземком ⇸ и низовой метелью ⇸, мглой ∞, изморозью V, грозой ⚡ и снежным покровом ⊠
   Количество дней с явлениями относится к периоду образования явления во время с часа 1 CSE (00 GMT) данного для до 1 CSE следующего дня

Б. Метеорологические посты

В таблице IV находятся одновременно месячные результаты осадочных наблюдений для 195 постов и месячные величины температуры воздуха для 91 выбранных метеорологических постов. Метеорологические посты производят измерения и наблюдения 3 раза в день в сроки: 7^h, 13^h, 21^h по среднему местному солнечному времени. Средняя температура воздуха рассчитывается по формуле:

$$Dies = \frac{1}{4}(7^h + 13^h + 2 \times 21^h)$$

Крайние суточные величины температур относятся к периоду с вечернего наблюдения (21^h) предыдущего дня до вечернего наблюдения данного дня. Высота осадков относится к суткам, начинающимся с утреннего наблюдения (7^h) данного дня до утреннего наблюдения следующего дня. Количество дней с дождем, снегом и ледовыми осадками относится к суткам, начинающимся с утреннего наблюдения данного дня до утреннего наблюдения следующего дня. Количество дней с остальными явлениями относится к периоду с минувшей полночи до следующей.

Колонны таблицы с левой по правую содержат следующие информации:

1. Температура воздуха T, в °C:
   - средняя месячная (Dies);
   - средняя месячная максимальная (Max) и минимальная (Min);
   - абсолютная максимальная (Max abs.) и минимальная (Min abs.) и дата образования
2. Осадки R_d, в мм:
   - декадные суммы ($\sum R_d$) и месячная сумма ($\sum R_{d,m}$);
   - максимальные суточные осадки ($R_{d,max}$) и дата образования;
   - количество дней с осадками в интервалах: 0,0 мм; ≥ 0,1 мм; ≥ 1,0 мм; ≥ 5,0 мм; ≥ 10,0 мм и ≥ 20,0 мм
3. Количество дней с атмосферными явлениями:
   - днями с осадками дождя ●, снега ✱, и ледовыми осадками ▲ считаются дни, в которые осадки равнялись 0,1 мм или более и происходили частично или целиком от осадков отвечающих приведенным символам. Включено также количество дней с туманом ≡, изморозью V, гололедом ∼, грозой ⚡ и снежным покровом ⊠

Для выбранных 58 метеорологических станций и постов в таблице V находятся месячные результаты измерений минимальной температуры воздуха у поверхности почвы и температуры почвы на стандартных глубинах

(5 см, 10 см, 20 см и 50 см) которые определяются с помощью термометров, умещенных на площадке лишенной растительности. В таблице VI находятся также для выбранных 60 метеорологических станций и постов часовые величины продолжительности солнечного сияния. В таблице VII находится календарь типов циркуляции в данном месяце.

Колонны таблиц содержат следующие информации:

Таблица V - Месячные результаты измерений минимальной температуры у поверхности почвы и температуры почвы на стандартных глубинах

1. Минимальная температура у поверхности почвы T_g, в ^oC:
   - средняя месячная минимальная ($\overline{Min}$);
   - минимальная абсолютная (Min abs.) и дата появления
2. Температура почвы на отдельных глубинах, для которых средняя месячная (Dies) рассчитана по формуле:

$$Dies = \frac{1}{3}\ (7^h + 13^h + 21^h)$$

   а. Глубина 5 см:
   - средняя месячная для трех сроков от часа 7^h, 13^h, и 21^h и средняя месячная (Dies);
   - максимальная (Max) и минимальная (Min) выбранная из трех сроков (7^h, 13^h и 21^h)

   б. Глубины: 10 см, 20 см и 50 см:
   - средняя месячная (Dies);
   - максимальная (Max) и минимальная (Min) выбранные с из трех сроков

Таблица VI - Часовые величины солнечного сияния (месячные)

1. Продолжительность солнечного сияния в часовых интервалах
2. Месячная сумма продолжительности солнечного сияния в часах

Таблица VII - Календарь типов циркуляции и типов погоды

Типом циркуляции или типом погоды считается период не менее двух дней, зачисленный к тому же типу. Отдельные дни, которые характером погоды или циркуляции отклоняются от предыдущего или следующего типа обозначены символом x.

Классификация типов циркуляции проведена для трех факторов: для индекса зональной циркуляции для Европы (Ws) для индекса меридиональной циркуляции для Европы (Wp) и для показателя давления в Польше (Cp). Индекс Ws принимает положительную величину для западной составляющей циркуляции, а отрицательную - для восточной составляющей. Индекс Wp положительный для южной составляющей, а отрицательный для северной составляющей. Вышеназванные факторы вычисляются на основании ежедневных приземных синоптических карт. Классификация этих факторов проведена по трехклассовой равновероятной системе, вследствие чего получается 27 типов циркуляции.

Для обозначения отдельных классов используются следующие символы:

Индекс меридиональный (Wp)
- N - класс ниже нормы (отрицательный)
- O - класс поблизости нормы
- S - класс выше нормы (положительный)

Индекс зональный (Ws)
- E - класс ниже нормы (отрицательный)
- O - поблизости нормы
- W - выше нормы (положительный)

Показатель давления (Cp)
- C - класс ниже нормы
- O - " поблизости нормы
- A - " выше нормы

Символ типа циркуляции получается путем сопоставления символов классов всех трех факторов (Wp, Ws, Cp). Если величина одного фактора Wp или Ws причисляется к классу O, тогда в символе типа циркуляции этого нуля не следует вписывать, а если величины обеих факторов зачислены к классу O, тогда следует вписать только один нуль. Класс показателя Cp пишется в форме индекса внизу по правой стороне.

Примеры:

Тип определен: классом O для Wp, классом E для Ws, классом A для Cp обозначается символом E_A;

Тип определен: классом N для Wp, классом W для Ws, классом O для Cp обозначается символом NW_O;

Тип определен: классом O для Wp, классом O для Ws, классом C для Cp обозначается символом O_C

Классификация типов погоды для Центральной Польши проведена на основании двух элементов: температуры и осадков. Применяя трехклассовую равновероятную систему классификации для каждого из этих элементов, получаем 9 типов погоды. Символы принятые для обозначения отдельных классов одинаковы для обеих элементов:

1 - класс ниже нормы
2 - " поблизости нормы
3 - " выше нормы

В результате применения таких обозначений символ типа погоды является двухцифровым числом, в котором первая цифра обозначает класс температуры, а вторрая класс осадков.

Пример:

Тип погоды определен: 1 классом для температуры, 2 классом для осадков обозначен символом 12

Для более детальных обработок каждый класс дополнительно разделен на три равновероятные подклассы. Символы принятые для обозначения отдельных подклассов:

класс	подкласс		
1	1_0	1	1_2
2	2_1	2	2_3
3	3_2	3	3_4

В календаре типов погоды, тип погоды по трехклассовой классификации обозначен большими цифрами. Символ написанный малыми цифрами в скобках ниже основного символа, относится к классификации с разделением на подклассы. Отсутствие этого символа обозначает, что идентичен он основному символу.

Для иллюстрации каждого случая даны карты среднего распределения атмосферного давления на уровне моря.

Детальные выводы относительно принципов описанной системы классификации разработаны в работе D. Литыньского "Численная классификация типов циркуляции и типов погоды".

Употребленные в настоящем ежегоднике символы имеют следующее значение:

Nr	- номера, которыми обозначены станции и посты в таблицах ежегодника систематизированы по убывающей географической широте
φ	- северная географическая широта
λ	- восточная географическая долгота
H_s	- сооружение метеорологической площадки над средним уровнем моря
H_b	- высота барометра над средний уровень моря, Для метеорологических станций H_s и H_b определены с помощью нивеляции, а для постов H_s по топографической карте
h_a	- высота анемометра над поверхностью почвы
h_w	- высота ветромера Вильда над поверхностью почвы
CSE	- среднеевропейское время
T	- температура воздуха в ^oC
T_d	- температура точки росы в ^oC
T_g	- минимальная температура воздуха у поверхности почвы
e	- упругость водяного пара в мб
U	- относительная влажность в %
P	- атмосферное давление редуцированное до 0^oC и до нормального веса в мб
P_o	- атмосферное давление редуцированное до 0^oC и до нормальльного веса, приведенное к среднему уровню моря в мб
m	- вместе с буквенным символом элемента обозначает месячную величину
N	- величина покрытия неба всеми наблюдаемыми облаками, в октантах
N_h	- величина покрытия неба всеми видами облачности: Sc, St, Cu и Cb а в случае их отсутствия облачностью типа: As, Ac и Ns в октантах
h	- высота основы наиболее низкой облачности в масштабе 0-9
dd	- направление ветра в масштабе 01-36
v	- скорость ветра в м/сек
v_{max}	- максимальная скорость ветра в м/сек
V	- видимость в горизонтальном направлении в масштабе 90-99
ww	- погода в момент наблюдения в масштабе 00-99
W	- погода за период истекших шести часов в масштабе 0-9
R	- сумма осадков за период истекших шести часов в мм
R_d	- суточная сумма осадков в мм
s_h	- толщина снежного покрова в см
s_g	- водный эквивалент снега в мм/см
S	- продолжительность солнечного сияния в часах
Dies	- средняя суточная
Max	- максимальная величина выбранная из восьми срочных наблюдений
Min	- минимальная величина выбранная из восьми срочных наблюдений
Max abs.	- максимальная абсолютная температуры воздуха в ^oC
Min abs.	- минимальная абсолютная температуры воздуха в ^oC
$\overline{Min}$	- средняя месячная из минимальных суточных величин
$\overline{Max}$	- средняя месячная из максимальная суточных величин
●	- дождь (в том и морось)
✱	- снег (в том снег с дождем, снежная крупа и снежные) зерна ,
▲	- ледовые осадки (град и ледовые зерна)
≡	- туман (видимость < I км)
=	- дымка (видимость ≥ I км)
⌴	- иней
⌓	- роса
∼	- гололед
⊹	- поземок
⊹	- низовая метель
∞	- мгла
V	- изморозь
⊠	- гроза
⊠	- снежный покров
◔	- солнечные дни
◕	- пасмурные дни

Примечание:

Точка (.) стоящая в месте числовой величины обозначает отсутствие данных, черточка (-) - отсутствие явления, сомнительные величины обозначены вопросительным знаком (?), оцененные величины даны в скобках. Дата со звездочкой обозначает, что данная величина появлялась многократно.

COMMENTS

Since 1966, the material contained in the "Meteorological Yearbook" has been divided into two principal sections. One of them contain results of the measurements taken at 57 meteorological stations which establish the basic network, and the other includes the results from 195 meteorological posts, supplementary to the basic observation network.

METHOD OF DATA PROCESSING AND CONTENT OF TABLES

A. Meteorological station

Since January 1, 1966 data processing was based on measurements and observations taken daily by meteorological stations. Table I contains the results of observations carried out every six hours at: 1, 7, 13 and 19 CSE (00, 06, 12 and 18 GMT) for the selected stations. Table II comprises daily results and daily means computed from eight observations carried out each three hours at: 1, 4, 7, 10, 13, 16, 19 and 22 CSE (00, 03, 06, 09, 12, 15, 18 and 21 GMT) for 57 stations. Table III contains monthly totals and means, calculated from the monthly total of eight observation times for 57 meteorological stations.

Air temperature. Air temperature was determined by means of thermometers set in meteorological screen of English type at the 2 m level above the ground surface. The extreme temperatures for meteorological stations refer to the period from 19 o'clock CSE (18 GMT) of the preceding day up to 19 CSE of the respective day.

Minimal air temperature at the ground surface was determined by means of minimum thermometer set at the 5 cm level above the ground surface, on the plot with no vegetation.

Air humidity; dew point temperature, water vapour pressure and relative humidity is being determined by means of August psychrometer.

Atmospheric pressure; the atmospheric pressure was measured by means of pot Mercury barometers.

Sunshine duration; sunshine duration was measured by Campbell-Stokes' heliographs.

Wind; wind measurements are mostly carried out at use of anemometers of M-47 Type, and only in some cases at use of Wild's anemometers.

Precipitation. The heigh of precipitation beginning 1 January 1966 is being measured at the stations every six hours at: 1, 7, 13 and 19 CSE (00, 06, 12 and 18 GMT). In Table I the precipitation height for the past six hours was shown, but in Table II and III the precipitation height referring to twenty four hours courted from 7 CSE (06 GMT) of the respective day up to 7 CSE of the next day. Measurements were taken by means of Hellman's gauges with the collecting surface of 200 sq. cm, set at the height of 1 m above the ground surface, excluding a number of mountainous stations situated over 500 m above sea level, where are being used the gauges of the mountainous type with the collecting surface of 500 sq. cm. The last are set at the height of 1,5 m above the ground surface.

The contents of the columns from left to right are as follows:

Table I - Everyday observations from meteorological stations (values from indiv. observ. times)

1. Successive days of the month
2. Air temperature T, in °C
3. Dew point temperature T_d, in °C
4. Water vapour pressure e, in mb
5. Relative humidity U, in percentages
6. Atmospheric pressure P_o reduced to mean sea level in mb

7-8. Total cloud amount in octas (where 0 denotes fair sky, 8 - overcasted sky - completely covered with clouds, and 9 - invisible sky):
N - extent of cloud cover with all the observed clouds;
N_h - extent of cloud cover with clouds of the types: Sc, St, Cu and Cb, and in case of their absence by clouds of the type: As, Ac and Ns

9. Height of the base of the lowest clouds in code scale x) (synop - code)
10. Wind direction dd, in synopcode x)
11. Wind speed v, in m/sec
12. Horizontal visibility V, expressed by the synopcode 90-99 x)
13. Weather at the observation moment ww, expressed by the synopcode 00-99 x)
14. Weather for the period of the past six hours W, expressed by the synopcode 0-9 x)
15. Precipitation total for the past six hours R, in mm

Table II - Everyday observations of meteorological stations (daily values)

1. Consecutive days of the month
2. Temperature in °C:
   T - daily mean of air temperature;
   Max - daily maximum of air temperature;
   Min - daily minimum of air temperature;
   Tg - minimum temperature at the ground surface
3. Daily mean water vapour pressure e, in mb
4. Daily mean relative humidity U, in percentages
5. Daily mean atmospheric pressure P, reduced to 0° C and to the normal gravitation in mb

---

x) Synopcodes were worked out on the basis of meteorological code contained in the WMO Publication No. 9 TP 4, Volume B

6. Daily total of sunshine S, in hours
7. Daily mean overcast by all the observed cloud types N, in octas. In computation of means, the invisible sky was adopted as the completely overcasted
8. Wind speed in m/sec:
   - v - daily mean of wind speed;
   - v_{max} - maximum of wind speed that occurred at the time of eight observations
9. Daily total height of precipitation R_d, in mm
10. Snow cover depth s_h, measured at 7 CSE, in cm
11. Water equivalent in snow s_g, measured at 7 CSE, in mm/cm

Table III - Monthly observation results from meteorological stations

1. Air temperature T, in °C:
   - monthly mean for four times from: 1, 7, 13 and 19 CSE and (Dies) monthly mean;
   - monthly mean maximum ($\overline{Max}$) and minimum ($\overline{Min}$);
   - absolute maximum (Max abs.) and absolute minimum (Min abs.) and the date of occurrence;
   - number of days with temperature intervals: Min $< -10^{\circ}$, $< 0^{\circ}$, Max $< -10^{\circ}$, $< 0^{\circ}$, $> 15^{\circ}$ and $> 25^{\circ}$
2. Atmospheric pressure P, in mb:
   - monthly mean pressure (P_m), reduced to 0°C and to normal gravitation;
   - maximum (Max) and minimum (Min) pressure (P), reduced to 0°C and to normal gravitation, selected from eight observation times;
   - monthly mean pressure ($P_{o,m}$), reduced to mean sea level
3. Water vapour pressure e in mb:
   - monthly mean for four times: 1, 7, 13 and 19 CSE and (Dies) monthaly mean
4. Relative humidity U, in %:
   - monthly mean for four times: 1, 7, 13 and 19 CSE and (Dies) monthly mean;
   - minimal humidity (Min), selected from eight observation times;
   - number of days with minimal humidity below 40%, selected from eight observation times, and with humidity from 13 CSE over 80%
5. Wind speed v, in m/sec:
   - monthly mean for four observation times: 1, 7, 13 and 19 CSE and (Dies) monthly mean;
   - maximal wind speed(v_{max}), selected from eight observation times;
   - number of speed occurrences in the intervals: 0, >0-2, >2-4, >4-7, >7-10, >10-15, >15-20 and >20 m/sek selected from eight observation times;
   - number of days with speed ≥ 10 m/sec and > 15 m/sec
6. Cloudiness N in octas:
   - monthly means for eight times: 1, 7, 13 and 19 CSE and (Dies) monthly means;
   - number of clear ◔ and cloudy ◕ days. The clear day is a day in which the mean value of overcast counted from eight observation times is smaller or equal 2,0 and the cloudy day - when the aforesaid value is greater or equal 7.0
7. Precipitation R_d, in mm:
   - decadal totals $(\sum R_d)$ and monthly total $(\sum R_{d,m})$;
   - maximum daily precipitation $(R_{d,max})$, and date of its occurrence;
   - number of days with precipitation in the intervals: 0,0 mm; ≥ 0,1 mm; ≥ 1,0 mm; ≥ 5,0 mm; ≥ 10,0 mm and ≥ 20,0 mm
8. Number of days with atmospheric phenomena:
   - rain ●, snow ✱, ice needles ▲, fog ≡, mist =, hoar frost ⌴, dew ⌓, glazed frost ∼, drifting snow ⇸ and blowing snow ⇸, haze ∞, soft rime V, thunderstorm ⚡ and snow cover ⊠
   Number of days characterized by phenomena refers to the phenomenon occurrence time from 1 CSE (00 GMT) of the respective day till 1 CSE of the next day

B. Meteorological posts

In table IV were included, the results of precipitation observations for 195 posts and the monthly values of air temperature for 91 selected meteorological posts. The measurements and observations are being carried out by meteorological posts three times a day at: 7^h, 13^h and 21^h of mean local solar time. The mean air temperature was computed from the formula:

$$\text{Dies} = \frac{1}{4}(7^h + 13^h + 2 \times 21^h)$$

Daily extremes of temperatures refer to the evening observation time (21^h) of the last day to the evening observation of the respective day. The precipitation height refers to the 24 - hours counted from the morning observation (7^h) of the respective day to the morning observation of the next day. Number of days with rain, snow and ice needles refers to the 24-hours counted from the morning observation of the respective day to the morning observation of the next day. Number of days with the other (remained) phenomena refers to the period from the midnight of the last day to the midnight of the next day.

The contents of the columns from left to right are as follows:

1. Air temperature T, in °C
   - monthly mean (Dies);
   - monthly mean maximum ($\overline{Max}$) and minimum ($\overline{Min}$);
   - absolutne maximum (Max. abs.) and minimum (Min abs.) and the date of occurrence
2. Precipitation R_d, in mm:
   - decadal totals $(\sum R_d)$ and monthly total $(\sum R_{d,m})$;
   - maximal daily precipitation $(R_{d,max})$ and the date of occurrence;
   - number of days with precipitation in the intervals: 0,0 mm, ≥ 0,1 mm, ≥ 1,0 mm, ≥ 5,0 mm, ≥ 10,0 mm and ≥ 20,0 mm
3. Number of days with atmospheric precipitation:
   - as days with rain ●, snow ✱ and ice needle precipitation ▲ were reckoned days in which the precipitation amounted 0,1 mm or more and originated partly or in full from precipitation corresponding to the aforelisted symbols.

The number of days with fog ≡ , soft rime V , glazed frost ∾ , thunderstorm ⚡ , and snow cover ⊠ was also included

For the selected 58 stations and meteorological posts monthly results of minimum temperature measurements and the ground temperatures at the standard depth (5 cm, 10 cm, 20 cm and 50 cm) are given in Table V. The results were determined by ground thermometers set on the plot with no vegetation. Also the hourly values of solar radiation for the selected 60 stations and meteorological posts were printed in Table VI. Table VII contains the calendar of circulation types occurring in the respective month.

The contents of the tables are as follows:

Table V - Monthly results of minimum temperature measurements at the ground surface and the ground temperatures at the standard depth

1. Minimum temperature at the ground surface T_g, in °C:
   - monthly mean minimum temperature ($\overline{Min}$);
   - absolute minimum temp. (Min. abs.) and the date of occurrence
2. Ground temperature at individual depth, for which (Dies) monthly means were computed following the formula:

$$Dies = \frac{1}{3}\ (7^h + 13^h + 21^h)$$

   a. Depth 5 cm:
      - monthly mean for three observation times: 7^h, 13^h and 21^h and (Dies) monthly mean;
      - maximum (Max) and minimum (Min) selected from three observation times (7^h, 13^h and 21^h)
   b. Depths: 10 cm, 20 cm and 50 cm:
      - monthly mean (Dies);
      - maximum (Max) and minimum (Min) selected from three observations times

Table VI - Hourly sunshine duration values (monthly)

1. Sunshine duration in hourly intervals
2. Monthly total of sunshine duration (Σ), in hours

Table VII - The calendar of the cirulation and weather types

The circulation or weather type is a period of at least two days duration, classified to the same type. Particular days,much differing by the weather or circulation characteristics from the foregoing or subsequent type, are designed by x.

The classification of circulation types is based on three factors: the index of zonal circulation for Europe (Ws), the index of meridional circulation for Europe (Wp) and the index of pressure for Poland (Cp).

The index Ws is positive for circulation with western component, and negative for circulation with eastern component. The index Wp is positive for southern component, and negative for northern component. These indices are computed from daily synoptic charts.All above named factors are classified according to a three - class system of equal probability what results in the 27 circulation types.

The following symbols are used to designate the particular classes:

Meridional index (Wp)
- N - class below the standard (negative)
- O - " near the standard
- S - " above the standard (positive)

Zonal index (Ws)
- E - class below the standard (negative)
- O - " near the standard
- W - " above the standard (positive)

Pressure index (Cp)
- C - class below the standard
- O - " near the standard
- A - " above the standard

The symbol of the circulation type is formed by combining the class symbols for all the three factors (Wp, Ws, Cp). If the values of one of the factor Wp or Ws are listed to the class O, then in the symbol of the circulation type this O isn't written; but if the values of both these factors belong to the class O, then only one zero is written. The class of the index Cp is denoted as a sign down to the right side.

Examples:

The type designed by: class O for Wp, class E for Ws, class A for Cp will have the symbols E_A;

The type designed by: class N for Wp, class W for Ws, class O for Cp will have the symbol NW_O;

The type designed by: class O for Wp, class O for Ws, class C for Cp will have the symbol O_C

The weather types for Central Poland are classified after two elements: the temperature and the precipitation. The application of the three-class classification of equal probability for each of these elements yields 9 weather types. The symbols used to designate particular classes are the same for both elements:

- 1 - class below the standard
- 2 - " near the standard
- 3 - " above the standard

As a consequence, the symbol of the weather type is a two-figure number, of wich the first figure relates to the temperature class, the second to the precipitation class.

Example:

The weather type designed by: class 1 for the temperature, class 2 for the precipitation will have the symbol 12

Additionally, for more detailed elaborations, a division of each class into three subclasses of equal probability is introduced. The symbols used to designate particular subclasses are listed below:

class	subclasses		
1	1_0	1	1_2
2	2_1	2	2_3
3	3_2	3	3_4

In the calendar of the weather types, the weather type after of the three-class classification is represented by big figures. The

symbol written with small figures, in bracket, placed below main symbol, refers to the classification with the division into the subclasses. The lack of this symbol means, that it is identical with the main symbol.

To illustrate each case, the maps of the mean distribution of the atmospheric pressure at the sea level are given.

A detailed description of the principles of the above applied classification system is given in the paper of J.Lityński "Numerical classification of circulation and weather types".

The sybols used in the yearbook correspond to the following meanings:

Nr	- number, the stations and posts were marked within the yearbook - (arranged with the decreasing latitude)
φ	- northern latitude
λ	- eastern longitude
H_s	- height (elevation) of meteorological plot above mean sea level
H_b	- barometer height above mean sea level For meteorological stations H_s and H_b the aforelisted elements were determined by means of levelling and for posts H_s they were calculated from the topographic map
h_a	- anemometer height above the ground surface
h_w	- Wilde's anemometer height above the ground surface
CSE	- mid-european time
T	- air temperature in ^oC
T_d	- dew point temperature in ^oC
T_g	- minimum temperature of air at the ground surface
e	- water vapour pressure in mb
U	- relative humidity in %
P	- atmospheric pressure reduced to 0^oC and to normal gravitation in mb
P_o	- atmospheric pressure reduced to 0^oC and to normal gravitation for mean sea level in mb
m	- in connection with the letter symbol of the element denotes the monthly value
N	- sky cover extent by all types of the observed clouds in octas
N_h	- sky cover extent by the clouds of the following types: Sc, St, Cu and Cb, and in case of their lack by clouds of the types: As, Ac and Ns in octas
h	- height of the lowest clouds base in scale 0-9
dd	- wind direction in scale 01-36
v	- wind speed in m/sec
v_{max}	- maximum of wind speed in m/sec
V	- visibility in vertical in scale 90-99
ww	- weather condition at the observation moment in scale 00-99
W	- weather condition for the period of the past six hours in scale 0-9
R_d	- daily precipitation total in mm
s_h	- snow cover depth in cm
s_g	- water equivalent in snow, in mm/cm
S	- sunshine duration in hours
Dies	- daily mean
Max	- maximum value selected from eight observation times
Min	- minimum value selected from eight observation times
Max.abs.	- absolute maximum of air temperature in ^oC
Min.abs.	- absolute minimum of air temperature in ^oC
$\overline{Max}$	- monthly mean from the daily maxima
$\overline{Min}$	- monthly mean from the daily minima
●	- rain (drizzle was considered as a rain, too)
✳	- snow (snow with rain, snow groats and grainy snow were reckoned as snow, too)
▲	- ice needle precipitation (hail and ice grains)
≡	- fog (visibility < 1 km)
=	- mist (visibility ≥ 1 km)
⊔	- hoarfrost
⌓	- dew
∽	- glazed frost
⸸	- drifting snow
⸸	- browing snow
∞	- haze
V	- soft rime
⊼	- thunderstorm
⊠	- snow cover
◔	- clear days
◑	- cloudy days

Note:

Point put instead of the numerical value denotes the gap in data, dash (-) lack of phenomenon, the questionable values were marked with question mark (?), estimated values were given in parentheses. Date furnished with asterisk means that the value concerned occurred many times.

SPIS ALFABETYCZNY STACJI I POSTERUNKÓW

СПИСОК СТАНЦИЙ И ПОСТОВ В АЛФАВИТНОМ ПОРЯДКЕ

ALPHABETIC LIST OF STATIONS AND POSTS

Nr	Stacja - posterunek	Strona						N	E Gr	H_a	H_b	h_a	h_w	Dorzecze
		Tabl. I	Tabl. II	Tabl. III	Tabl. IV	Tabl. V	Tabl. VI							
216	Aleksandrowice	-	47	50	-	-	64	49°18'	19°00'	398	403,4	20,0	20,0	Wisła
30	Augustów	-	-	-	56	-	-	53 50	22 58	130	-	-	-	Biebrza
250	Baligród	-	-	-	59	-	-	49 20	22 17	450	-	-	-	San
16	Bartoszyce	-	-	-	56	-	64	54 15	20 48	60	-	-	-	Łyna
245	Barwinek	-	-	-	59	-	-	49 26	21 41	420	-	-	-	Wisłoka
102	Biała Podlaska	-	-	-	57	-	-	52 01	23 08	145	-	-	-	Bug
73	Białowieża	-	-	-	56	62	64	52 42	23 51	164	-	-	-	Narew
58	Białystok	9	38	50	-	62	64	53 07	23 11	139	140,8	13,3	13,3	Narew
41	Biebrza	-	-	-	56	62	64	53 39	22 36	117	-	-	-	Biebrza
222	Biecz	-	-	-	59	-	-	49 44	21 15	260	-	-	-	Wisłoka
70	Bielsk Podlaski	-	-	-	56	-	-	52 47	23 11	145	-	-	-	Narew
201	Bieruń Stary	-	-	-	58	-	-	50 05	19 05	236	-	-	-	Wisła
227	Bircza	-	-	-	59	-	-	49 41	22 29	300	-	-	-	San
210	Bochnia-Chodenice	-	-	-	59	-	-	49 59	20 24	200	-	-	-	Raba
146	Bogatynia	-	-	-	58	-	-	50 54	14 59	282	-	-	-	Nysa Łużycka
128	Bolesławiec	-	-	-	57	-	-	51 16	15 35	208	-	-	-	Bóbr
189	Borusowa	-	-	-	58	-	-	50 17	20 47	170	-	-	-	Wisła
96	Brwinów	-	-	-	57	62	64	52 08	20 43	96	-	-	-	Bzura
241	Brzegi Dolne	-	-	-	59	-	-	49 27	22 38	420	-	-	-	Strwiąż
246	Bukowina	-	-	-	59	-	-	49 21	20 07	880	-	-	-	Dunajec
60	Bydgoszcz	-	38	50	-	-	-	53 06	17 58	70	72,1	11,0	-	Brda
56	Bydgoszcz, IMiUZ	-	-	-	56	62	64	53 08	18 01	46	-	-	-	Brda
136	Chełm	-	-	-	57	-	-	51 07	23 30	208	-	-	-	Bug
64	Chodzież	-	-	-	56	-	-	52 59	16 54	100	-	-	-	Noteć
38	Chojnice	7	37	50	-	-	64	53 42	17 33	172	177,2	13,0	12,5	Brda
220	Cieszyn-Bobrek	-	-	-	59	-	64	49 45	18 39	300	-	-	-	Olza
11	Czarna Dąbrówka	-	-	-	56	-	-	54 21	17 34	120	-	-	-	Łupawa
240	Czarny Dunajec	-	-	-	59	-	-	49 27	19 51	676	-	-	-	Dunajec

U w a g a : Wartości współrzędnych oraz wysokości podano według stanu 1 stycznia 1966 roku.

Nr	Stacja - posterunek	Strona						N	E Gr	H_s	H_b	h_a	h_w	Dorzecze
		Tabl. I	Tabl. II	Tabl. III	Tabl. IV	Tabl. V	Tabl. VI							
153	Częstochowa	-	44	50	-	62	-	50°49′	19°06′	261	262,6	23,0	-	Warta
9	Darłowo	-	-	-	56	-	-	54 27	16 23	7	-	-	-	Wieprza
204	Dębica	-	-	-	58	-	-	50 03	21 24	205	-	-	-	Wisłoka
156	Dobrogoszcz	-	-	-	58	-	-	50 46	17 01	175	-	-	-	Oława
178	Duszniki-Zdrój	-	-	-	58	-	-	50 24	16 24	540	-	-	-	Nysa Kłodzka
217	Dynów	-	-	-	59	-	-	49 48	22 14	276	-	-	-	San
25	Dziwnów	-	-	-	56	-	64	54 01	14 44	7	-	-	-	Przymorze
19	Elbląg	-	35	50	-	-	-	54 10	19 26	38	42,9	20,0	-	Elbląg
197	Garlica Murowana	-	-	-	58	62	-	50 09	19 56	270	-	-	-	Prądnik
10	Gdańsk-Wrzeszcz	3	34	50	-	-	-	54 23	18 36	13	12,4	15,5	18,4	Wisła
7	Gdynia	-	-	-	56	-	64	54 31	18 34	2	-	-	-	Przymorze
186	Gliwice	-	-	-	58	-	-	50 18	18 38	230	-	-	-	Kłodnica
69	Głodowo	-	-	-	56	-	-	52 50	19 15	100	-	-	-	Wisła
114	Głogów	-	-	-	57	-	-	51 39	16 06	112	-	-	-	Odra
194	Głubczyce	-	-	-	58	-	-	50 12	17 50	280	-	-	-	Odra
15	Gołdap	-	-	-	56	-	-	54 19	22 19	155	-	-	-	Węgorapa
71	Gorzów Wlkp.	12	39	50	-	62	64	52 44	15 15	65	56,2	13,0	12,0	Warta
121	Grabownica	-	-	-	57	-	-	51 28	17 27	119	-	-	-	Barycz
162	Grodków	-	-	-	58	-	-	50 41	17 23	170	-	-	-	Nysa Kłodzka
46	Grudziądz	-	-	-	56	-	-	53 30	18 46	40	-	-	-	Wisła
252	Gubałówka	-	-	-	59	-	-	49 18	19 56	1000	-	-	-	Dunajec
103	Gubin	-	-	-	57	-	-	51 57	14 46	76	-	-	-	Nysa Łużycka
255	Hala Gąsienicowa	-	-	-	59	-	-	49 15	20 00	1520	-	-	-	Dunajec
4	Hel	-	34	50	-	-	64	54 36	18 49	1	2,6	25,0	24,0	Przymorze
195	Horyniec	-	-	-	58	-	-	50 11	23 21	240	-	-	-	San
233	Istebna-Stecówka	-	-	-	59	-	-	49 35	18 57	750	-	-	-	Wisła
235	Iwonicz-Zdrój	-	-	-	59	-	64	49 34	21 48	402	-	-	-	Wisłok
206	Jakubowice	-	-	-	58	-	-	50 01	17 51	319	-	-	-	Odra
160	Janów Lubelski	-	-	-	58	-	-	50 43	22 25	230	-	-	-	San
223	Jasło	-	-	-	59	-	-	49 44	21 28	240	-	-	-	Wisłoka
211	Jastrzębie-Zdrój	-	-	-	59	-	-	49 57	18 34	282	-	-	-	Olza
148	Jelenia Góra	22	43	50	-	62	64	50 54	15 48	342	343,9	16,0	16,0	Bóbr
111	Kalisz	18	41	50	-	62	64	51 44	18 05	140	143,1	-	15,0	Prosna
234	Kamienica	-	-	-	59	-	-	49 35	20 21	460	-	-	-	Dunajec
45	Kamień Krajeński	-	-	-	56	62	-	53 32	17 32	124	-	-	-	Brda
155	Karpacz	-	-	-	58	-	-	50 46	15 45	700	-	-	-	Bóbr
13	Kartuzy	-	-	-	56	-	-	54 20	18 12	220	-	-	-	Radunia
256	Kasprowy Wierch	31	48	50	-	-	64	49 14	19 59	1991	1988,8	15,4	15,4	Dunajec
192	Katowice	27	45	50	-	-	64	50 14	19 02	284	283,8	20,0	17,0	Przemsza
23	Kętrzyn	-	36	50	-	62	-	54 05	21 22	108	97,2	10,5	11,6	Łyna
151	Kielce	23	43	50	-	62	-	50 51	20 37	268	270,0	21,1	20,8	Nida
54	Kisielnica	-	-	-	56	-	-	53 15	22 07	140	-	-	-	Narew
176	Kłodzko	-	45	50	-	62	-	50 26	16 39	316	317,3	15,6	16,1	Nysa Kłodzka

Nr	Stacja - posterunek	Strona						N	E Gr	H_s	H_b	h_a	h_w	Dorzecze
		Tabl. I	Tabl. II	Tabl. III	Tabl. IV	Tabl. V	Tabl. VI							
67	Kobylec	-	-	-	56	-	-	52°51′	17°12′	90	-	-	-	Wełna
193	Kolbuszowa	-	-	-	58	-	-	50 14	21 47	208	-	-	-	Wisła
93	Koło	-	40	50	-	62	-	52 12	18 38	95	101,7	14,4	13,3	Warta
18	Kołobrzeg	4	35	50	-	-	64	54 11	15 35	3	5,4	18,8	18,0	Parsęta
249	Komańcza	-	-	-	59	-	-	49 20	22 04	470	-	-	-	San
133	Końskie	-	-	-	57	-	-	51 11	20 24	245	-	-	-	Pilica
172	Korfantów	-	-	-	58	-	-	50 29	17 36	200	-	-	-	Nysa Kłodzka
17	Koszalin	-	35	50	-	62	64	54 12	16 10	33	33,9	15,0	13,5	Przymorze
20	Kościerzyna	-	-	-	56	-	-	54 08	17 58	180	-	-	-	Wierzyca
202	Kraków-Balice	29	46	50	-	-	64	50 05	19 48	237	237,5	20,0	20,0	Prądnik
203	Kraków, Obs. Astr.	-	-	-	58	-	-	50 04	19 58	206	-	-	-	Wisła
142	Krasnystaw	-	-	-	57	-	-	50 59	23 10	190	-	-	-	Wieprz
145	Kraśnik	-	-	-	58	-	-	50 55	22 12	250	-	-	-	Wisła
226	Krosno	-	-	-	59	-	-	49 41	21 45	282	-	-	-	Wisłok
243	Krynica	-	-	-	59	-	64	49 26	20 58	613	-	-	-	Poprad
80	Krzemień	-	-	-	57	-	-	52 33	22 30	112	-	-	-	Bug
66	Krzyż	-	-	-	56	62	-	52 53	16 01	31	-	-	-	Noteć
140	Laskowice Oławskie	-	-	-	57	62	64	51 03	17 21	134	-	-	-	Widawa
183	Lądek-Zdrój	-	-	-	58	-	64	50 21	16 53	460	-	-	-	Nysa Kłodzka
85	Legionowo	-	-	-	57	-	-	52 24	20 58	93	-	-	-	Wisła
130	Legnica	-	42	50	-	62	-	51 13	16 10	122	126,3	15,7	15,7	Kaczawa
239	Lesko	-	-	-	-	62	64	49 28	22 20	386	375,2	17,6	17,6	San
105	Leszno-Strzyżewice	17	41	50	-	62	64	51 50	16 32	90	92,4	11,3	14,2	Barycz
191	Leżajsk	-	-	-	58	-	-	50 15	22 26	190	-	-	-	San
6	Lębork	-	34	50	-	62	64	54 33	17 45	18	21,8	13,5	12,2	Łeba
53	Lidzbark	-	-	-	56	-	-	53 16	19 50	150	-	-	-	Drwęca
21	Lidzbark Warmiński	-	-	-	56	-	-	54 08	20 36	90	-	-	-	Łyna
224	Limanowa	-	-	-	59	-	-	49 42	20 25	440	-	-	-	Dunajec
51	Lipki	-	-	-	56	-	-	53 21	14 58	30	-	-	-	Odra
129	Lublin	20	42	50	-	-	-	51 14	22 34	171	176,7	16,0	10,0	Wieprz
213	Łapanów	-	-	-	59	-	-	49 52	20 18	240	-	-	-	Raba
2	Łeba	-			-	-	-	54 46	17 34	2	3,6	-	21,5	Łeba
98	Łowicz	-	-	-	57	-	-	52 07	19 56	95	-	-	-	Bzura
112	Łódź-Lublinek	19	42	50	-	-	64	51 44	19 24	187	187,7	10,0	11,0	Ner
254	Łysa Polana	-	-	-	59	-	-	49 16	20 07	988	-	-	-	Dunajec
221	Maków Podhalański	-	-	-	59	-	-	49 44	19 40	350	-	-	-	Skawa
26	Miastko	-	-	-	56	-	-	54 00	16 58	145	-	-	-	Wieprza
181	Miechów	-	-	-	58	-	-	50 22	20 02	292	-	-	-	Wisła
187	Mielec	-	45	50	-	-	-	50 18	21 27	168	174,1	14,5	23,4	Wisłoka
31	Mikołajki	-	36	50	-	-	64	53 47	21 35	127	131,1	15,5	12,0	Pisa
57	Mława	-	38	50	-	62	-	53 07	20 22	141	145,8	13,3	13,0	Wkra
247	Muszyna	-	-	-	59	-	-	49 21	20 53	445	-	-	-	Poprad
215	Myślenice	-	-	-	59	-	-	49 49	19 56	295	-	-	-	Raba
138	Namysłów	-	-	-	57	-	-	51 05	17 44	155	-	-	-	Widawa
50	Nidzica	-	-	-	56	-	-	53 22	20 25	170	-	-	-	Wkra
171	Nisko	-	-	-	58	-	-	50 31	22 09	164	-	-	-	San

Nr	Stacja - posterunek	Strona						N	E Gr	H_s	H_b	h_a	h_w	Dorzecze
		Tabl. I	Tabl. II	Tabl. III	Tabl. IV	Tabl. V	Tabl. VI							
122	Nowa Wieś	-	-	-	57	-	-	51°27′	22°45′	179	-	-	-	Wieprz
116	Nowe Miasto	-	-	-	57	-	-	51 37	20 35	155	-	-	-	Pilica
231	Nowy Sącz	-	47	50	-	-	64	49 37	20 42	292	295,4	17,6	16,5	Dunajec
238	Nowy Targ	-	-	-	59	-	-	49 29	20 02	600	-	-	-	Dunajec
24	Olecko	-	-	-	56	-	-	54 03	22 30	183	-	-	-	Biebrza
149	Olesno	-	-	-	58	-	-	50 53	18 25	238	-	-	-	Stobrawa
188	Olkusz	-	-	-	58	-	-	50 17	19 34	375	-	-	-	Przemsza
34	Olsztyn-Dajtki	6	37	50	-	62	-	53 46	20 25	133	135,4	12,0	12,0	Łyna
144	Oława	-	-	-	58	-	-	50 57	17 19	137	-	-	-	Odra
164	Opole	26	43	50	-	62		50 40	17 58	176	177,9	15,0	13,5	Odra
134	Opole Lubelskie	-	-	-	57	-	-	51 09	21 59	149	-	-	-	Wisła
61	Ostrołęka	10	38	50	-	62		53 05	21 34	95	96,3	13,0	13,0	Narew
165	Ostroszowice	-	-	-	58	-	-	50 39	16 38	377	-	-	-	Nysa Kłodzka
88	Ostrowy	-	-	-	57	-	-	52 18	19 10	120	-	-	-	Bzura
39	Ostróda	-	-	-	56	-	-	53 42	19 58	106	-	-	-	Drwęca
123	Ostrzeszów	-	-	-	57	-	-	51 26	17 56	198	-	-	-	Prosna
174	Otmuchów	-	-	-	58	-	-	50 28	17 10	212	-	-	-	Nysa Kłodzka
207	Ożańsk	-	-	-	59	-	-	50 01	22 35	250	-	-	-	San
87	Paproć	-	-	-	57	62	-	52 19	16 08	75	-	-	-	Obra
81	Płock-Radziwie	-	39	50	-	62	-	52 32	19 40	63	63,8	13,8	14,0	Wisła
33	Połczyn-Zdrój	-	-	-	56	-	-	53 46	16 06	100	-	-	-	Parsęta
75	Poświętne	-	-	-	57	62	64	52 38	20 23	101	-	-	-	Wkra
170	Poturzyn	-	-	-	58	-	-	50 34	23 56	240	-	-	-	Bug
84	Poznań - Ławica	13	39	50	-	-	64	52 25	16 50	86	92,1	16,5	13,5	Warta
35	Prabuty	-	-	-	56	62	64	53 44	19 13	98	-	-	-	Wisła
184	Prudnik	-	-	-	58	-	-	50 19	17 34	265	-	-	-	Odra
63	Przasnysz	-	-	-	56	-	-	53 01	20 53	120	-	-	-	Narew
77	Przebędowo	-	-	-	57	62	-	52 35	17 01	82	-	-	-	Warta
139	Przedbórz	-	-	-	57	62	64	51 05	19 53	235	-	-	-	Pilica
59	Przelewice	-	-	-	56	-	-	53 06	15 05	72	-	-	-	Odra
218	Przemyśl	-	47	50	-	62	-	49 48	22 46	237	238,9	18,2	20,6	San
208	Pszczyna	-	-	-	59	62	-	50 00	18 55	270	-	-	-	Wisła
232	Ptaszkowa	-	-	-	59	-	-	49 36	20 53	522	-	-	-	Dunajec
3	Puck	-	-	-	56	-	-	54 43	18 25	1	-	-	-	Przymorze
125	Puławy	-	-	-	57	62	64	51 25	21 58	142	-	-	-	Wisła
72	Pułtusk	-	-	-	56	-	-	52 42	21 06	80	-	-	-	Narew
230	Rabka	-	-	-	59	-	64	49 37	19 58	511	-	-	-	Raba
200	Racibórz	-	46	50	-	-	64	50 05	18 13	190	-	-	12,5	Odra
124	Radom	-	-	-	57	62	-	51 25	21 07	178	-	-	-	Wisła
27	Radostowo	-	-	-	56	62	-	53 59	18 45	40	-	-	-	Wisła
108	Radzyń Podlaski	-	-	-	57	-	-	51 48	22 38	151	-	-	-	Wieprz
32	Resko	-	36	50	-	62	64	53 46	15 25	51	56,2	11,4	11,0	Rega
1	Rozewie	-	-	-	56	-	-	54 50	18 20	54	-	-	-	Przymorze
219	Rożnów	-	-	-	59	-	-	49 46	20 41	300	-	-	-	Dunajec
42	Różanystok	-	-	-	56	-	-	53 38	23 24	160	-	-	-	Biebrza
198	Rybnik	-	-	-	58	-	-	50 06	18 33	250	-	-	-	Odra
199	Rzeszów-Jasionka	28	46	50	-	62	64	50 06	22 03	200	201,7	21,0	15,9	Wisłok

Nr	Stacja - posterunek	Strona						N	E Gr	H_s	H_b	h_a	h_w	Dorzecze
		Tabl. I	Tabl. II	Tabl. III	Tabl. IV	Tabl. V	Tabl. VI							
163	Sandomierz	-	44	50	-	-	-	50°41'	21°45'	202	200,3	20,7	20,1	Wisła
94	Siedlce	-	40	50	-	62	-	52 11	22 16	146	149,1	12,8	13,0	Liwiec
185	Sielec	-	-	-	58	-	-	50 19	20 25	202	-	-	-	Wisła
132	Siemianice	-	-	-	57	-	-	51 11	18 09	182	-	-	-	Prosna
83	Siemiatycze	-	-	-	57	-	-	52 26	22 51	150	-	-	-	Bug
117	Sieradz	-	-	-	57	-	-	51 36	18 44	137	-	-	-	Warta
91	Sinołęka	-	-	-	57	-	64	52 13	21 55	160	-	-	-	Liwiec
167	Skroniów	-	-	-	58	-	-	50 38	20 16	256	-	-	-	Nida
86	Słubice	-	40	50	-	62	-	52 21	14 36	21	24,1	17,0	17,0	Odra
150	Słupia Nowa	-	-	-	58	-	-	50 52	21 05	307	-	-	-	Kamienna
8	Słupsk	-	-	-	56	-	-	54 28	17 02	16	-	-	-	Słupia
113	Smolice	-	-	-	57	62	-	51 42	17 11	109	-	-	-	Barycz
253	Smolnik	-	-	-	59	-	-	49 17	22 07	510	-	-	-	San
236	Stańcowa	-	-	-	59	-	-	49 33	19 32	850	-	-	-	Czarna Orawa
168	Staszów	-	-	-	58	-	-	50 34	21 10	193	-	-	-	Wisła
106	Strzelna	-	-	-	57	-	-	51 49	19 54	194	-	-	-	Bzura
141	Sucheniów	-	-	-	57	-	-	51 02	20 50	278	-	-	-	Kamienna
126	Sulejów	-			-	-	-	51 21	19 52	188	189,2	-	14,0	Pilica
82	Sulęcin	-	-	-	57	-	-	52 26	15 07	80	-	-	-	Warta
22	Suwałki	5	35	50	-	62	64	54 06	22 57	165	169,6	13,0	13,0	Niemen
76	Szamotuły	-	-	-	57	-	-	52 37	16 34	70	-	-	-	Warta
242	Szczawnica	-	-	-	59	-	-	49 26	20 29	500	-	-	-	Dunajec
154	Szczawno-Zdrój	-	-	-	58	-	64	50 48	16 16	415	-	-	-	Bystrzyca
48	Szczecin-Dąbie	8	37	50	-	62	64	53 24	14 37	1	6,9	24,0	21,5	Odra
36	Szczecinek	-	37	50	-	62	64	53 43	16 41	138	142,6	18,0	12,0	Gwda
166	Szczekociny	-	-	-	58	-	-	50 38	19 48	260	-	-	-	Pilica
127	Szczerców	-	-	-	57	-	-	51 20	19 07	160	-	-	-	Warta
44	Szczuczyn	-	-	-	56	-	-	53 34	22 17	130	-	-	-	Biebrza
43	Szczytno	-	-	-	56	-	-	53 34	21 02	144	-	-	-	Narew
68	Szepietowo	-	-	-	56	-	-	52 51	22 33	150	-	-	-	Bug
152	Szklarska Poręba	-	-	-	58	-	-	50 50	15 32	640	-	-	-	Bóbr
118	Szprotawa	-	-	-	57	-	-	51 34	15 32	122	-	-	-	Bóbr
37	Śliwice	-	-	-	56	-	-	53 43	18 11	115	-	-	-	Czarna Woda
158	Śnieżka	24	44	50	-	-	64	50 44	15 44	1603	1610,6			Bóbr
12	Świbno	-	-	-	56	-	64	54 20	18 56	3	-	-	-	Wisła
99	Świder	-	-	-	57	-	-	52 07	21 15	94	-	-	-	Świder
92	Świebodzin	-	-	-	57	-	-	52 15	15 32	78	-	-	-	Odra
147	Świeradów-Zdrój	-	-	-	58	-	-	50 54	15 20	543	-	-	-	Bóbr
177	Świerklaniec	-	-	-	58	62	-	50 26	18 57	284	-	-	-	Przemsza
28	Świnoujście	-	36	50	-	62	64	53 55	14 14	6	5,4	11,0	11,2	Przymorze
169	Tarnobrzeg	-	-	-	58	-	-	50 34	21 40	175	-	-	-	Wisła
182	Tarnogród	-	-	-	58	-	-	50 22	22 45	217	-	-	-	San
205	Tarnów	-	46	50	-	-	64	50 02	20 59	209	209,1	13,6	13,6	Dunajec
101	Terespol	15	41	50	-	-	64	52 05	23 37	133	135,0	14,4	12,5	Bug
14	Tolkmicko	-	-	-	56	-	-	54 19	19 32	1	-	-	-	Zalew Wiślany
175	Tomaszów Lubelski	-	-	-	58	-	-	50 27	23 24	270	-	-	-	Bug
100	Topola-Błonie	-	-	-	57	-	-	52 05	19 11	109	-	-	-	Ner
62	Toruń	11	39	50	-	-	64	53 03	18 35	69	70,2	13,0	12,0	Wisła

Nr	Stacja - posterunek	Strona						N	E Gr	H_s	H_b	h_a	h_w	Dorzecze
		Tabl. I	Tabl. II	Tabl. III	Tabl. IV	Tabl. V	Tabl. VI							
65	Trzcińsko-Zdrój	-	-	-	56	-	-	52°58'	14°37'	55	-	-	-	Odra
40	Trzebież	-	-	-	56	-	-	53 40	14 36	1	-	-	-	Zalew Szczeciński
196	Trzebinia	-	-	-	58	-	-	50 10	19 28	320	-	-	-	Wisła
79	Trzemeszno	-	-	-	57	-	-	52 34	17 49	105	-	-	-	Noteć
5	Ustka	2	34	50	-	62	64	54 35	16 52	6	8,1	17,0	-	Słupia
217	Ustrzyki Górna	-	-	-	59	-	-	49 07	22 40	650	-	-	-	San
212	Wadowice	-	-	-	59	62	-	49 53	19 31	260	-	-	-	Skawa
52	Wałcz	-			-	62	-	53 17	16 28	111	117,6	-	23,0	Gwda
109	Warka	-	-	-	57	-	-	51 47	21 12	120	-	-	-	Pilica
89	Warszawa-Bielany	-	-	-	57	62	64	52 17	20 58	98	-	-	-	Wisła
90	Warszawa, Obs. Astr.	-	-	-	57	-	-	52 13	21 02	110	-	-	-	Wisła
95	Warszawa-Okęcie	14	40	50	-	-	-	52 09	20 59	106	106,9	10,4	9,9	Wisła
157	Werbkowice	-	-	-	58	-	64	50 45	23 46	204	-	-	-	Bug
97	Wielichowo	-	-	-	57	-	-	52 07	16 21	65	-	-	-	Obra
209	Wieliczka	-	-	-	59	-	-	50 00	20 03	225	-	-	-	Wisła
131	Wieluń	-	42	50	-	62	64	51 13	18 35	195	198,4	9,0	11,0	Warta
74	Wieniec-Zdrój	-	-	-	56	-	-	52 40	19 00	82	-	-	-	Wisła
47	Wierzchowo	-	-	-	56	-	-	53 27	16 06	140	-	-	-	Drawa
120	Wińsko	-	-	-	57	-	-	51 28	16 37	180	-	-	-	Barycz
29	Wirty	-	-	-	56	-	-	53 54	18 23	121	-	-	-	Wierzyca
228	Wisła	-	-	-	59	-	-	49 39	18 52	430	-	-	-	Wisła
110	Wisznice	-	-	-	57	-	-	51 47	23 13	152	-	-	-	Bug
248	Witów	-	-	-	59	-	-	49 20	19 50	835	-	-	-	Dunajec
119	Włodawa	-			-	62	64	51 33	23 33	175	175,8	13,0	13,0	Bug
143	Wojcieszów Górny	-	-	-	58	-	-	50 57	15 55	358	-	-	-	Kaczawa
179	Wolbrom	-	-	-	58	-	-	50 23	19 45	373	-	-	-	Przemsza
137	Wrocław-Strachowice	21	43	50	-	-	-	51 06	16 53	120	123,8	14,3	12,6	Ślęża
55	Wyrzysk	-	-	-	56	-	-	53 09	17 16	90	-	-	-	Noteć
244	Wysowa	-	-	-	59	-	-	49 26	21 11	525	-	-	-	Wisłoka
78	Wyszków	-	-	-	57	-	-	52 35	21 27	96	-	-	-	Bug
251	Zakopane	30	47	50	-	62	64	49 18	19 57	844	≈ 838,2	-	17,7	Dunajec
190	Zakrzów	-	-	-	58	-	-	50 16	18 09	217	-	-	-	Odra
161	Zamość	25	44	50	-	62	-	50 42	23 15	212	213,2	13,1	14,5	Wieprz
173	Zawiercie	-	-	-	58	-	-	50 30	19 25	322	-	-	-	Warta
49	Zawodzie	-	-	-	56	-	-	53 23	21 24	122	-	-	-	Narew
229	Zawoja	-	-	-	59	-	-	49 37	19 31	670	-	-	-	Skawa
180	Ząbkowice	-	-	-	58	-	-	50 22	19 17	314	-	-	-	Przemsza
159	Zdanów	-	-	-	58	62	64	50 43	21 33	236	-	-	-	Wisła
135	Zgorzelec	-	43	50	-	62	64	51 08	15 02	203	202,2	15,0	9,0	Nysa Łużycka
104	Zielona Góra	16	41	50	-	62	-	51 56	15 30	180	173,8	12,8	12,7	Odra
237	Zwardoń	-	-	-	59	-	-	49 30	18 59	690	-	-	-	Soła
214	Żarnowa	-	-	-	59	-	-	49 52	21 50	256	-	-	-	Wisłok
115	Żary	-	-	-	57	-	-	51 37	15 07	170	-	-	-	Bóbr
107	Żelechów	-	-	-	57	-	-	51 49	21 54	175	-	-	-	Wisła
225	Żywiec-Sporysz	-	-	-	59	-	-	49 41	19 13	360	-	-	-	Soła

MAPA STACJI I POSTERUNKÓW – КАРТА СТАНЦИЙ И ПОСТОВ – MAP OF STATIONS AND POSTS

TABLICA I

SPOSTRZEŻENIA CODZIENNE STACJI METEOROLOGICZNYCH
WARTOŚCI TERMINOWE

ЕЖЕДНЕВНЫЕ НАБЛЮДЕНИЯ МЕТЕОРОЛОГИЧЕСКИХ СТАНЦИЙ
СРОЧНЫЕ ВЕЛИЧИНЫ

EVERYDAY OBSERVATIONS OF METEOROLOGICAL STATIONS
VALUES FROM OBSERVATIONS TIMES

Godz. 01

DNI	TEMPERATURA POWIETRZA T	TEMPERATURA PUNKTU ROSY T_d	PRĘŻNOŚĆ PARY WODNEJ e	WILGOTNOŚĆ WZGLĘDNA U	CIŚNIENIE ATMOSFERYCZNE P_o	ZACHMURZENIE N	ZACHMURZENIE N_h	ZACHMURZENIE h	WIATR dd	WIATR v	WIDZIALNOŚĆ V	POGODA ww	POGODA W	OPAD R
1	4.6	2.6	7.4	87	1016.1	6	6	9	18	01	97	03	1	-
2	10.7	8.1	10.8	84	1009.5	6	0	9	26	07	97	02	1	-
3	8.9	6.1	9.4	82	1021.7	1	1	9	27	07	97	02	1	-
4	13.8	9.5	11.9	75	1015.3	7	7	5	22	04	97	03	2	-
5	14.5	8.8	11.4	69	1010.9	2	0	9	19	03	97	03	1	-
6	18.1	7.6	10.6	51	1010.6	1	0	9	10	02	97	02	0	-
7	13.4	12.3	14.3	93	1017.2	5	2	5	27	01	97	01	2	-
8	15.0	12.1	14.1	83	1020.4	6	6	9	12	01	97	02	1	-
9	13.5	8.3	11.0	71	1021.7	7	7	9	12	02	97	02	2	-
10	12.9	10.8	13.0	87	1019.3	6	6	9	06	02	97	02	2	-
11	13.1	12.4	14.4	95	1022.1	2	2	9	29	01	97	02	1	-
12	15.9	11.3	13.4	74	1023.7	3	1	5	13	03	97	03	1	-
13	16.7	8.6	11.2	59	1021.3	1	0	9	14	01	97	02	0	-
14	12.0	10.7	12.8	91	1020.2	1	0	9	06	01	97	03	1	-
15	14.6	7.8	10.6	64	1019.1	1	0	9	12	02	97	02	1	-
16	14.2	8.9	11.4	71	1018.9	0	0	9	14	01	97	02	0	-
17	14.2	4.3	8.3	51	1019.3	1	0	9	14	01	97	02	0	-
18	15.3	11.6	13.7	79	1019.2	0	0	9	11	03	97	02	0	-
19	17.5	12.5	14.5	73	1014.3	0	0	9	14	01	97	01	1	-
20	20.4	6.4	9.6	40	1009.7	8	8	7	14	03	97	21	2	0.0
21	12.1	11.9	14.0	99	1010.6	7	4	4	22	01	96	10	6	0.4
22	12.7	12.0	14.0	95	1011.3	1	0	9	15	01	97	02	1	-
23	11.5	9.9	12.2	90	1015.1	0	0	9	17	01	97	02	0	-
24	18.5	10.6	12.8	60	1013.6	4	1	9	16	02	97	01	1	-
25	11.6	11.2	13.3	98	1016.4	6	2	9	14	01	96	10	2	-
26	12.3	11.7	13.8	96	1014.5	2	0	9	24	01	96	10	0	-
27	14.6	13.0	15.0	90	1014.9	0	0	9	30	05	97	02	0	-
28	13.3	12.6	14.6	95	1001.3	8	8	3	18	01	95	61	6	2.9
29	12.6	11.5	13.5	93	996.2	7	4	4	09	01	96	10	6	0.3
30	14.3	13.8	15.7	97	1007.2	8	4	4	02	04	96	10	6	1.7

Godz. 07

DNI	TEMPERATURA POWIETRZA T	TEMPERATURA PUNKTU ROSY T_d	PRĘŻNOŚĆ PARY WODNEJ e	WILGOTNOŚĆ WZGLĘDNA U	CIŚNIENIE ATMOSFERYCZNE P_o	ZACHMURZENIE N	ZACHMURZENIE N_h	ZACHMURZENIE h	WIATR dd	WIATR v	WIDZIALNOŚĆ V	POGODA ww	POGODA W	OPAD R
1	10.0	6.8	9.9	81	1014.2	7	4	6	22	01	97	02	2	-
2	9.7	9.3	11.7	97	1007.7	8	8	4	24	06	96	61	8	0.9
3	9.5	7.0	10.0	84	1015.1	1	1	5	27	08	98	03	0	-
4	11.4	9.2	11.7	86	1015.9	5	3	4	27	07	97	01	2	-
5	17.7	10.0	12.3	61	1010.2	4	0	9	19	06	97	02	1	-
6	19.4	10.8	13.0	58	1011.2	2	0	9	18	04	97	02	0	-
7	14.0	12.4	14.4	90	1018.7	5	0	9	27	03	96	10	1	-
8	16.0	12.2	14.2	78	1020.8	6	6	5	09	01	97	02	2	-
9	14.2	9.6	11.8	73	1021.1	7	7	9	12	03	97	02	2	-
10	12.7	11.2	13.3	91	1019.9	6	2	9	02	02	97	01	2	-
11	20.1	14.3	16.3	69	1023.7	6	2	5	12	03	97	01	1	-
12	20.2	11.8	13.9	59	1023.7	6	1	9	14	02	97	01	1	-
13	21.8	12.1	14.2	54	1020.6	6	0	9	14	03	97	03	1	-
14	20.7	12.4	14.4	59	1019.5	6	1	9	15	02	98	02	1	-
15	18.7	8.4	11.0	51	1019.2	2	0	9	18	03	97	02	0	-
16	16.6	11.1	13.2	70	1019.4	2	0	9	07	02	97	01	0	-
17	20.1	11.1	13.2	56	1019.3	2	0	9	14	03	97	03	0	-
18	16.0	11.8	13.8	76	1018.1	3	0	9	12	02	97	03	0	-
19	19.3	9.6	12.0	53	1013.6	1	0	9	14	03	98	03	0	-
20	16.0	9.7	12.1	66	1008.5	7	7	9	11	04	97	01	6	0.0
21	14.5	14.2	16.1	98	1011.1	7	2	9	18	01	96	10	2	-
22	17.3	14.2	16.2	82	1012.5	5	3	5	18	01	97	02	1	-
23	16.1	13.3	15.2	83	1015.6	0	0	9	17	01	97	01	1	-
24	14.3	13.2	15.2	93	1016.4	8	6	4	27	04	96	60	1	0.9
25	14.5	13.2	15.2	92	1015.1	6	3	9	15	01	96	10	4	-
26	14.9	13.5	15.4	91	1014.0	7	0	9	24	01	96	10	1	-
27	15.0	11.3	13.4	78	1014.6	0	0	9	31	04	97	02	0	-
28	13.5	13.1	15.1	98	995.3	8	5	3	14	03	95	61	6	9.9
29	13.2	12.3	14.3	94	996.9	7	5	4	18	01	96	21	2	0.1
30	14.5	12.7	14.7	89	1009.3	7	7	9	33	03	98	01	2	-

Godz. 13

DNI	T	T_d	e	U	P_o	N	N_h	h	dd	v	V	ww	W	R
1	11.3	8.1	10.8	80	1013.6	0	0	9	27	06	97	01	1	-
2	11.3	5.3	8.9	66	1009.1	3	2	5	27	08	97	01	6	0.1
3	11.1	6.9	10.0	75	1017.6	4	3	5	28	08	98	02	0	-
4	13.7	9.6	12.0	76	1015.9	6	0	9	27	06	97	03	2	-
5	27.9	9.3	11.7	31	1010.2	2	2	6	21	04	97	03	0	-
6	15.7	11.3	13.4	75	1012.8	6	0	9	27	05	97	03	1	-
7	15.6	11.8	13.8	78	1020.3	3	0	9	36	02	97	02	1	-
8	17.3	12.1	14.1	71	1020.9	6	5	5	07	05	97	03	2	-
9	20.2	13.9	15.8	67	1020.5	6	6	5	09	02	96	10	6	0.0
10	15.3	12.2	14.2	82	1019.5	8	2	5	34	01	97	03	2	-
11	16.5	11.0	13.1	70	1025.1	7	4	5	03	03	97	03	2	-
12	26.9	9.3	11.7	33	1022.1	4	1	5	13	03	97	03	1	-
13	15.9	9.6	12.0	66	1020.2	7	2	6	06	06	97	03	2	-
14	17.3	12.3	14.3	72	1019.5	7	1	6	04	02	97	02	2	-
15	19.1	10.7	12.8	58	1019.9	1	0	9	05	03	98	02	0	-
16	18.1	12.4	14.4	69	1019.4	5	1	5	06	03	98	02	1	-
17	17.3	9.8	12.1	61	1019.2	5	1	6	08	05	98	01	1	-
18	18.2	13.3	15.3	73	1017.2	4	3	5	36	03	97	17	0	-
19	26.3	5.8	9.2	27	1011.5	1	1	5	12	07	98	03	0	-
20	26.3	10.4	12.6	37	1006.1	7	7	5	18	05	98	02	2	-
21	16.7	13.7	15.7	83	1011.1	4	2	5	08	03	96	10	1	-
22	14.5	13.4	15.4	93	1015.2	8	8	3	27	06	95	10	2	-
23	17.9	12.2	14.2	69	1015.8	2	2	5	07	03	97	02	0	-
24	14.5	13.8	15.8	96	1017.9	8	6	4	27	01	96	61	2	4.6
25	15.9	14.2	16.1	89	1015.1	8	4	5	27	03	96	80	2	0.0
26	16.5	14.1	16.0	86	1015.2	6	2	5	27	06	97	02	2	-
27	15.5	10.6	12.8	73	1013.4	7	7	5	30	04	98	03	1	-
28	12.9	12.2	14.2	95	995.3	8	6	4	24	02	96	21	6	15.2
29	16.2	13.0	15.0	81	1000.7	3	1	5	36	03	97	01	1	-
30	17.8	11.8	13.9	68	1013.6	2	0	9	36	04	98	01	1	-

Godz. 19

DNI	T	T_d	e	U	P_o	N	N_h	h	dd	v	V	ww	W	R
1	12.9	7.4	10.3	69	1011.3	3	0	9	27	06	97	03	0	-
2	10.7	5.5	9.0	70	1010.0	7	7	5	27	08	97	02	1	-
3	13.1	9.2	11.6	77	1017.0	7	3	4	24	07	97	01	1	-
4	17.9	7.8	10.6	51	1012.6	2	0	9	00	00	97	01	1	-
5	23.0	12.4	14.4	51	1009.8	2	1	6	08	01	97	02	0	-
6	14.0	12.4	14.4	90	1015.7	6	6	5	27	02	97	02	2	-
7	15.5	11.3	13.3	76	1019.6	6	5	9	07	01	97	01	1	-
8	17.1	13.6	15.6	80	1019.9	6	6	9	06	03	97	01	2	-
9	13.8	13.3	15.2	97	1019.5	7	7	4	07	04	96	10	8	0.6
10	15.0	13.2	15.2	89	1020.1	7	7	9	09	03	97	02	9	0.8
11	21.8	12.1	14.2	54	1023.2	3	0	9	08	04	97	03	1	-
12	23.8	9.9	12.2	41	1020.2	1	0	9	12	03	97	02	0	-
13	14.7	10.8	12.9	77	1019.1	6	1	9	06	06	97	03	2	-
14	22.5	10.2	12.4	46	1018.1	2	0	9	09	02	97	02	1	-
15	15.5	7.5	10.4	59	1018.1	1	0	9	07	05	98	02	0	-
16	16.7	9.0	11.5	61	1017.8	2	0	9	07	03	98	02	1	-
17	18.8	12.2	14.2	66	1018.2	3	0	9	08	04	98	02	1	-
18	24.7	14.0	15.9	51	1014.8	6	6	9	12	03	97	03	9	2.4
19	24.7	5.1	8.8	28	1010.0	5	4	5	13	04	98	02	1	-
20	13.6	13.4	15.4	99	1008.6	8	6	4	29	03	96	61	8	7.3
21	13.5	9.6	12.0	77	1010.9	7	0	9	08	04	97	02	1	-
22	17.0	11.7	13.8	71	1015.0	1	0	9	27	02	97	02	1	-
23	19.9	10.4	12.6	54	1013.9	3	1	5	08	03	98	02	0	-
24	15.1	13.9	15.8	92	1016.7	7	7	9	22	02	96	10	6	2.1
25	15.5	13.7	15.7	89	1014.6	4	0	9	27	03	96	10	8	0.0
26	15.9	13.6	15.6	86	1015.1	2	0	9	27	05	97	02	1	-
27	14.8	10.5	12.7	75	1007.3	7	1	5	12	01	98	01	2	-
28	14.9	11.2	13.3	78	995.2	6	2	5	18	01	97	02	2	-
29	15.1	13.3	15.3	89	1004.4	7	7	9	07	02	97	01	1	-
30	18.0	12.7	14.7	71	1015.2	2	1	9	27	04	98	01	1	-

Godz. 01

DNI	TEMPERATURA POWIETRZA T	TEMPERATURA PUNKTU ROSY T_d	PRĘŻNOŚĆ PARY WODNEJ e	WILGOTNOŚĆ WZGLĘDNA U	CIŚNIENIE ATMOSFERYCZNE P_o	ZACHMURZENIE N	N_h	h	WIATR dd	v	WIDZIALNOŚĆ V	POGODA ww	W	OPAD R
1	5.3	0.4	6.3	71	1015.6	0	0	9	27	01	98	02	0	-
2	12.1	7.4	10.3	73	1009.4	6	6	9	20	03	97	03	1	-
3	9.6	4.7	8.5	71	1010.9	5	5	5	22	07	97	03	1	-
4	13.6	9.3	11.7	75	1016.0	8	8	4	16	05	97	03	2	-
5	16.7	8.6	11.2	59	1013.0	5	0	9	18	06	97	03	1	-
6	17.5	9.1	11.6	58	1012.4	1	1	6	16	04	97	02	0	-
7	14.4	11.8	13.9	85	1016.9	5	0	9	29	02	97	02	2	-
8	13.4	11.9	14.0	91	1021.3	8	7	3	00	00	97	61	1	0.4
9	12.1	10.4	12.6	89	1022.7	7	7	9	00	00	97	02	1	-
10	12.4	11.1	13.2	92	1020.0	7	0	9	29	01	97	02	1	-
11	15.3	13.3	15.3	88	1023.8	6	3	5	00	00	97	03	1	-
12	15.0	8.8	11.3	66	1024.3	0	0	9	00	00	98	01	0	-
13	15.1	12.4	14.4	84	1022.8	0	0	9	00	00	98	02	0	-
14	15.0	11.1	13.2	77	1020.9	2	0	9	00	00	97	02	0	-
15	13.2	8.2	10.9	72	1020.0	2	0	9	00	00	97	02	0	-
16	14.9	9.9	12.2	72	1020.2	1	0	9	00	00	98	02	0	-
17	14.0	10.4	12.6	79	1020.1	1	0	9	00	00	98	02	0	-
18	16.0	14.1	16.1	88	1020.2	1	0	9	27	01	97	02	0	-
19	17.8	10.6	12.8	63	1016.1	3	3	5	14	02	97	02	0	-
20	17.7	7.0	10.0	49	1012.3	1	0	9	11	02	98	01	1	-
21	15.4	13.6	15.6	89	1010.7	8	4	5	22	01	97	02	6	1.1
22	12.8	11.7	13.7	93	1011.3	6	0	9	00	00	97	01	1	-
23	13.2	9.7	12.0	79	1015.8	1	0	9	22	01	97	02	0	-
24	16.4	11.7	13.7	73	1015.7	0	0	9	16	01	97	02	0	-
25	13.2	12.3	14.3	94	1016.2	8	7	3	32	01	96	61	6	7.2
26	13.7	12.2	14.2	91	1013.9	4	0	9	22	03	97	02	1	-
27	13.9	11.3	13.4	84	1013.7	0	0	9	27	06	97	01	0	-
28	13.7	11.1	13.2	84	1002.9	7	7	5	11	02	97	03	2	-
29	10.6	10.0	12.3	96	995.8	2	2	5	00	00	97	02	8	1.0
30	14.5	12.5	14.5	88	1005.2	8	8	4	25	03	97	03	1	-

Godz. 07

DNI	TEMPERATURA POWIETRZA T	TEMPERATURA PUNKTU ROSY T_d	PRĘŻNOŚĆ PARY WODNEJ e	WILGOTNOŚĆ WZGLĘDNA U	CIŚNIENIE ATMOSFERYCZNE P_o	ZACHMURZENIE N	N_h	h	WIATR dd	v	WIDZIALNOŚĆ V	POGODA ww	W	OPAD R
1	11.8	0.8	6.5	47	1014.6	7	2	6	22	01	98	02	1	-
2	11.0	9.0	11.5	87	1008.5	8	5	4	18	03	96	61	2	0.5
3	11.0	5.9	9.3	71	1013.9	1	1	5	25	09	98	01	1	-
4	14.8	8.1	10.8	64	1015.6	3	3	4	25	08	97	02	1	-
5	18.9	9.1	11.5	53	1012.3	4	0	9	16	06	97	01	1	-
6	20.0	12.0	14.0	60	1013.0	3	0	9	16	04	97	02	0	-
7	17.4	12.6	14.6	73	1018.2	5	5	9	27	03	97	01	1	-
8	14.1	11.9	13.9	87	1021.8	7	3	4	00	00	96	10	6	1.5
9	12.3	8.9	11.4	80	1022.2	7	5	6	34	02	97	02	6	0.1
10	16.4	13.6	15.6	83	1020.2	6	2	9	36	02	97	01	2	-
11	19.1	11.5	13.6	62	1025.4	2	0	9	09	01	97	02	1	-
12	17.8	13.0	15.0	74	1025.4	4	1	9	00	00	98	02	1	-
13	20.0	13.2	15.2	65	1022.0	3	2	9	00	00	98	03	0	-
14	20.0	11.0	13.1	56	1021.2	2	0	9	09	02	97	02	1	-
15	19.2	8.3	10.9	49	1020.8	2	0	9	16	01	98	02	0	-
16	20.0	11.8	13.8	59	1020.2	1	0	9	02	01	97	02	0	-
17	18.4	13.7	15.7	74	1020.3	5	0	9	04	03	97	02	1	-
18	21.5	13.2	15.2	59	1019.2	2	0	9	18	02	97	02	0	-
19	18.8	8.7	11.3	52	1015.3	0	0	9	14	02	97	02	0	-
20	18.4	7.4	10.3	49	1011.1	2	0	9	11	05	98	02	0	-
21	15.7	13.8	15.7	88	1011.6	8	8	4	02	03	97	03	2	-
22	15.9	12.3	14.3	79	1012.8	6	3	9	32	02	97	01	2	-
23	18.3	10.1	12.4	59	1016.3	0	0	9	27	03	98	02	0	-
24	21.1	13.3	15.3	61	1015.6	7	7	9	16	02	97	03	1	-
25	13.0	12.3	14.3	95	1015.2	8	5	3	32	03	96	61	6	12.2
26	16.3	11.3	13.4	72	1013.2	8	3	9	27	07	97	02	1	-
27	16.3	10.7	12.9	70	1013.2	1	1	5	27	08	98	03	0	-
28	13.7	13.3	15.3	98	997.5	8	6	2	14	04	95	63	6	7.6
29	11.8	11.2	13.3	96	997.3	5	1	5	00	00	93	44	1	-
30	14.9	14.2	16.2	96	1007.2	8	8	2	32	07	95	51	2	0.0

Godz. 13

1	19.4	6.3	9.5	42	1012.1	5	5	6	27	07	98	03	1	-
2	12.7	6.2	9.5	65	1008.6	7	7	5	25	07	97	03	6	0.3
3	17.9	4.0	8.1	40	1016.4	3	2	6	25	08	98	03	0	-
4	20.1	7.8	10.6	45	1015.6	4	1	5	25	07	98	03	0	-
5	27.5	8.7	11.2	31	1011.5	2	1	6	16	08	97	03	0	-
6	27.6	10.4	12.6	34	1013.1	7	1	6	14	08	97	03	1	-
7	18.6	9.4	11.8	55	1020.1	1	1	6	36	05	97	02	0	-
8	18.8	13.2	15.2	70	1022.5	7	4	6	07	03	97	03	2	-
9	16.2	10.6	12.8	69	1021.9	6	3	9	36	03	98	02	2	-
10	24.2	16.1	18.3	61	1020.5	7	1	5	04	08	97	03	2	-
11	21.1	16.5	18.8	75	1026.2	2	1	6	36	03	98	02	0	-
12	23.7	12.5	14.4	49	1024.0	4	2	6	02	06	98	02	0	-
13	23.9	12.5	14.5	49	1021.4	2	1	6	02	04	98	02	0	-
14	24.0	11.3	13.4	45	1021.1	3	1	6	04	05	98	03	0	-
15	27.1	5.1	8.8	24	1020.1	2	0	9	04	05	98	02	0	-
16	21.8	14.0	16.0	61	1020.3	5	1	6	36	03	98	02	1	-
17	22.0	12.4	14.4	54	1020.9	6	0	9	36	04	98	02	1	-
18	27.3	12.7	14.7	41	1018.3	2	2	6	02	08	98	02	0	-
19	25.7	5.3	8.9	27	1013.5	4	4	6	09	06	98	02	0	-
20	26.5	8.7	11.2	32	1007.9	3	1	6	09	08	98	03	0	-
21	17.3	14.2	16.2	82	1011.9	7	7	5	02	03	98	02	1	-
22	19.1	10.7	12.8	58	1014.0	6	1	5	02	03	98	02	2	-
23	21.7	11.6	13.6	53	1016.8	2	2	5	04	03	98	02	0	-
24	21.5	15.9	18.1	70	1015.9	7	2	5	36	08	97	03	2	-
25	18.2	13.5	15.4	74	1014.0	6	4	5	02	03	96	10	6	0.8
26	20.4	10.1	12.4	52	1014.0	8	3	6	29	06	98	01	2	-
27	19.6	10.7	12.8	56	1012.5	3	3	5	36	09	98	02	0	-
28	13.5	11.5	13.5	87	995.5	8	3	4	25	07	97	61	5	4.4
29	17.2	12.2	14.2	72	1000.6	4	2	5	02	04	98	01	4	-
30	16.4	13.0	15.0	80	1011.4	7	7	4	34	09	97	21	5	0.6

Godz. 19

1	15.3	4.2	8.2	47	1011.1	4	1	6	25	08	98	03	1	-
2	11.6	4.6	8.5	62	1009.6	7	7	5	25	08	97	03	2	-
3	14.6	7.1	10.1	61	1017.1	7	2	5	22	07	98	01	1	-
4	13.5	8.8	11.3	73	1014.7	5	0	9	02	01	96	10	1	-
5	25.3	9.9	12.2	38	1010.7	1	1	9	14	05	97	01	0	-
6	17.0	11.3	13.4	69	1014.5	7	0	9	34	05	97	02	2	-
7	15.6	8.8	11.3	64	1020.3	3	3	9	02	01	97	02	0	-
8	15.5	10.0	12.3	70	1021.6	3	3	9	04	02	97	02	1	-
9	15.1	10.2	12.4	72	1020.8	2	1	9	34	04	97	01	1	-
10	19.5	14.9	17.0	75	1021.6	7	2	6	02	01	97	03	2	-
11	20.0	13.4	15.4	66	1025.0	1	0	9	34	02	98	02	0	-
12	19.3	12.4	14.4	64	1022.2	1	0	9	32	03	98	01	0	-
13	19.2	12.9	14.8	67	1020.5	2	0	9	34	02	98	01	0	-
14	21.2	10.5	12.7	50	1019.8	3	0	9	04	03	98	03	0	-
15	21.5	11.3	13.4	52	1019.0	3	0	9	36	02	98	01	0	-
16	19.5	9.2	11.6	51	1019.1	2	0	9	36	03	98	01	1	-
17	20.1	15.2	17.3	74	1019.8	1	0	9	34	04	98	01	1	-
18	23.7	14.5	16.5	56	1016.4	0	0	9	01	04	97	02	0	-
19	24.1	7.4	10.3	34	1012.1	5	1	6	09	05	98	01	1	-
20	17.2	14.4	16.4	84	1009.2	8	4	5	16	05	97	61	1	0.3
21	16.6	12.7	14.6	78	1011.0	1	0	9	36	03	98	01	1	-
22	20.1	11.5	13.6	58	1014.3	2	0	9	02	01	98	01	1	-
23	21.4	12.3	14.3	56	1015.3	0	0	9	04	02	98	01	0	-
24	15.0	13.6	15.5	91	1016.6	8	3	5	32	02	96	61	2	0.8
25	19.2	12.9	14.8	67	1014.3	5	1	5	29	05	97	01	2	-
26	19.3	10.1	12.3	55	1013.8	3	0	9	32	07	98	01	1	-
27	15.8	10.4	12.6	70	1008.8	6	3	5	02	02	98	01	1	-
28	13.3	11.8	13.9	91	995.7	8	8	4	20	02	96	81	6	2.8
29	16.6	11.1	13.2	70	1003.5	2	1	6	34	03	98	02	1	-
30	17.8	12.3	14.3	70	1014.3	3	0	9	34	05	98	01	1	-

Godz. 01

DNI	TEMPERATURA POWIETRZA T	TEMPERATURA PUNKTU ROSY T_d	PRĘŻNOŚĆ PARY WODNEJ e	WILGOTNOŚĆ WZGLĘDNA U	CIŚNIENIE ATMOSFERYCZNE P_o	ZACHMURZENIE N	N_h	h	WIATR dd	v	WIDZIALNOŚĆ V	POGODA ww	W	OPAD R
1	7.9	3.7	8.0	75	1016.1	7	7	9	18	02	98	03	1	-
2	12.5	10.2	12.4	86	1009.8	8	8	3	19	03	96	10	2	-
3	10.7	5.5	9.0	70	1013.6	6	6	4	25	06	97	02	2	-
4	12.6	9.1	11.5	79	1016.1	6	6	4	20	05	97	03	2	-
5	16.2	8.6	11.2	61	1010.7	6	0	9	16	03	97	02	2	-
6	17.0	9.2	11.6	60	1009.7	5	0	9	15	02	97	02	1	-
7	14.4	12.4	14.4	88	1017.4	6	6	6	21	01	96	10	1	-
8	14.4	12.2	14.2	87	1019.8	8	8	9	04	01	97	02	2	-
9	16.4	13.6	15.6	83	1020.1	7	7	9	09	03	97	01	2	-
10	15.1	13.0	14.9	87	1018.5	7	7	4	03	02	96	95	2	3.9
11	13.3	12.6	14.6	95	1022.4	8	8	3	00	00	96	29	9	8.3
12	18.2	12.1	14.1	68	1021.8	8	5	5	08	03	97	02	2	-
13	17.6	10.8	12.9	64	1019.6	2	0	9	09	04	98	02	0	-
14	13.8	11.9	14.0	89	1019.0	8	4	5	08	03	96	10	2	-
15	17.0	10.1	12.3	64	1017.8	1	1	5	09	03	98	01	0	-
16	13.7	9.4	11.8	75	1018.0	0	0	9	09	02	98	02	0	-
17	19.2	9.2	11.7	52	1018.3	4	0	9	07	03	98	02	1	-
18	18.5	11.4	13.5	63	1017.4	2	0	9	07	03	98	02	0	-
19	17.4	10.5	12.7	64	1013.4	0	0	9	09	02	97	02	1	-
20	15.5	14.3	16.3	92	1008.7	8	4	5	16	01	96	60	2	0.0
21	10.4	10.2	12.4	99	1010.0	6	0	9	14	02	96	12	1	-
22	13.7	12.2	14.2	91	1011.0	8	8	9	22	01	97	02	2	-
23	12.1	11.1	13.3	94	1015.7	1	1	9	14	01	96	10	0	-
24	18.9	14.1	16.1	74	1013.2	6	6	9	21	02	97	02	1	-
25	12.4	11.8	13.9	96	1016.1	6	4	9	18	02	96	10	1	-
26	13.2	11.9	13.9	92	1014.9	5	0	9	00	00	96	10	2	-
27	14.7	11.4	13.4	80	1016.3	0	0	9	27	03	97	02	0	-
28	13.7	12.8	14.8	94	999.4	8	6	4	16	04	96	61	6	3.8
29	13.2	11.9	13.9	92	996.1	8	3	5	04	02	97	25	8	1.6
30	14.8	13.4	15.3	91	1008.5	8	6	4	34	05	96	21	6	3.6

Godz. 07

DNI	TEMPERATURA POWIETRZA T	TEMPERATURA PUNKTU ROSY T_d	PRĘŻNOŚĆ PARY WODNEJ e	WILGOTNOŚĆ WZGLĘDNA U	CIŚNIENIE ATMOSFERYCZNE P_o	ZACHMURZENIE N	N_h	h	WIATR dd	v	WIDZIALNOŚĆ V	POGODA ww	W	OPAD R
1	13.3	9.4	11.8	77	1014.7	6	5	9	22	04	98	01	2	-
2	10.6	9.2	11.6	91	1008.8	8	4	3	22	06	95	21	2	5.0
3	10.4	5.4	9.0	71	1016.6	4	4	4	25	06	97	01	1	-
4	12.9	9.4	11.8	79	1016.7	6	3	4	24	05	97	01	2	-
5	17.8	10.2	12.4	61	1010.2	3	0	9	18	04	97	02	1	-
6	19.4	10.0	12.2	54	1010.5	3	0	9	18	02	97	02	1	-
7	16.2	13.2	15.2	82	1019.0	6	6	9	00	00	96	10	1	-
8	16.7	12.8	14.8	78	1020.0	5	5	9	04	02	97	01	1	-
9	15.4	13.1	15.1	86	1019.4	7	5	5	04	02	97	02	9	-
10	11.6	10.4	12.6	93	1019.4	8	8	9	04	04	96	10	9	0.0
11	12.1	11.5	13.6	96	1023.7	7	6	4	03	02	96	17	8	12.2
12	17.7	12.1	14.2	70	1021.8	7	4	5	09	03	97	01	2	-
13	19.0	11.4	13.5	61	1019.5	6	0	9	09	05	98	02	1	-
14	17.4	14.1	16.1	81	1019.3	7	2	5	10	01	96	10	8	0.2
15	18.4	10.3	12.5	59	1018.7	1	0	9	12	01	98	02	0	-
16	20.1	12.1	14.1	60	1018.7	2	0	9	09	03	98	02	0	-
17	19.8	10.9	13.0	57	1018.4	2	0	9	07	03	98	02	0	-
18	18.7	14.0	16.0	74	1017.4	7	4	9	13	01	97	02	1	-
19	19.0	10.1	12.4	56	1012.0	0	0	9	09	04	97	02	0	-
20	15.4	13.3	15.2	87	1007.2	8	6	5	09	04	96	60	6	1.6
21	15.4	13.1	15.1	86	1010.5	4	0	9	14	02	97	01	1	-
22	15.9	13.8	15.8	87	1013.1	4	1	9	23	02	96	10	1	-
23	17.4	13.0	15.0	75	1015.5	0	0	9	16	02	98	10	0	-
24	14.9	14.0	16.0	94	1016.4	8	4	5	21	01	97	03	6	4.9
25	14.4	13.5	15.5	94	1015.3	8	2	4	22	02	98	61	2	0.6
26	15.0	13.4	15.4	90	1014.7	6	3	5	21	02	96	10	2	-
27	15.5	11.3	13.3	76	1015.4	7	5	5	29	01	97	03	1	-
28	14.8	13.9	15.9	94	994.5	8	8	4	22	04	96	80	6	4.7
29	12.8	11.9	13.9	94	997.2	8	6	4	27	02	96	51	2	0.0
30	15.2	13.1	15.0	87	1010.8	7	7	9	29	03	97	02	2	-

Godz. 13

1	13.0	9.7	12.0	80	1013.8	3	2	4	27	04	98	02	1	-
2	11.5	5.3	8.9	65	1010.1	7	3	4	27	06	97	02	6	0.2
3	12.8	6.1	9.4	64	1017.9	6	2	5	27	06	98	03	1	-
4	18.7	7.6	10.4	48	1015.7	6	1	5	24	04	97	01	2	-
5	27.6	9.9	12.2	33	1010.0	3	1	5	18	04	96	05	0	-
6	16.0	12.4	14.4	79	1013.9	2	0	9	29	05	97	02	0	-
7	17.1	12.4	14.4	74	1019.5	7	3	5	34	02	96	05	2	-
8	17.2	13.9	15.9	81	1020.6	6	6	9	02	03	97	21	2	0.0
9	17.4	13.9	15.9	80	1019.0	7	5	5	02	05	97	01	2	-
10	12.4	10.7	12.8	89	1019.8	8	4	5	36	04	97	01	9	-
11	16.4	14.5	16.5	89	1024.3	7	2	5	02	04	96	10	9	1.5
12	19.5	12.0	14.0	62	1021.4	3	1	5	02	05	98	01	1	-
13	25.2	10.4	12.6	39	1018.9	7	5	9	12	04	98	02	2	-
14	18.3	11.4	13.5	64	1019.2	7	2	5	04	03	98	03	2	-
15	19.4	10.0	12.2	54	1018.8	2	0	9	36	04	98	02	0	-
16	21.2	9.8	12.1	48	1018.6	4	1	5	02	05	97	03	0	-
17	20.8	12.2	14.2	58	1018.1	2	1	5	02	04	98	03	0	-
18	20.2	14.4	16.4	69	1016.4	6	3	5	04	02	97	03	2	-
19	26.1	6.6	9.8	29	1009.8	4	0	9	09	06	98	03	0	-
20	13.7	13.0	15.0	95	1007.3	8	5	3	22	03	95	63	6	4.6
21	16.6	11.7	13.7	73	1010.4	7	3	4	04	04	97	03	1	-
22	18.4	14.1	16.1	76	1015.5	2	2	5	22	04	97	02	0	-
23	20.0	13.0	15.0	64	1014.8	4	4	6	36	03	98	02	0	-
24	16.8	12.1	14.1	74	1017.7	8	8	9	06	01	97	60	2	0.0
25	17.6	14.0	15.9	79	1015.1	6	2	4	28	03	97	01	6	0.3
26	17.5	13.9	15.8	79	1015.7	2	1	5	32	04	97	01	1	-
27	16.4	10.2	12.4	67	1013.2	5	2	5	33	02	97	01	6	0.0
28	14.9	11.8	13.8	82	995.1	7	4	5	22	01	97	25	8	16.7
29	16.0	13.3	15.3	84	1000.0	5	3	4	30	02	97	03	6	0.5
30	18.0	12.5	14.5	70	1014.6	1	0	9	30	02	98	02	1	-

Godz. 19

1	13.9	9.2	11.7	73	1012.4	7	1	9	27	06	97	03	1	-
2	12.0	6.3	9.6	68	1011.5	7	6	4	27	06	97	02	2	-
3	14.6	11.1	13.2	79	1017.4	8	3	4	22	04	98	02	2	-
4	21.5	10.2	12.4	49	1012.0	7	0	9	16	01	97	02	2	-
5	25.2	9.7	12.0	38	1009.1	4	0	9	12	04	96	05	0	-
6	15.0	12.3	14.3	84	1016.3	7	2	5	29	01	97	01	1	-
7	15.7	12.5	14.4	81	1019.5	8	4	5	04	01	97	02	6	0.0
8	14.5	12.3	14.3	87	1019.3	7	4	5	02	02	97	03	1	-
9	19.4	13.3	15.3	68	1017.8	6	2	5	06	02	97	01	9	0.0
10	12.2	11.6	13.7	96	1019.8	8	6	5	36	05	96	17	8	0.4
11	17.4	12.4	14.4	72	1022.1	8	3	5	04	05	97	03	2	-
12	16.9	12.2	14.2	74	1019.3	2	0	9	02	01	98	03	0	-
13	15.0	10.5	12.7	74	1018.5	7	4	5	36	02	97	03	2	-
14	18.8	11.2	13.3	61	1017.3	4	1	5	01	04	98	02	1	-
15	18.1	5.7	9.2	44	1017.4	1	0	9	04	07	98	02	0	-
16	20.7	8.6	11.2	46	1017.0	3	0	9	03	06	98	02	0	-
17	19.2	11.5	13.5	61	1016.1	1	0	9	02	05	98	01	0	-
18	22.5	15.0	17.0	63	1013.7	5	3	5	07	02	97	03	1	-
19	19.4	12.7	14.7	65	1008.8	7	3	9	23	02	97	03	1	-
20	13.5	12.0	14.0	91	1008.8	7	1	4	22	01	96	10	6	7.4
21	15.8	10.4	12.6	70	1009.8	6	2	4	06	04	97	02	2	-
22	17.6	10.8	12.9	64	1015.0	1	0	9	00	00	97	02	0	-
23	20.2	15.0	17.0	72	1012.7	3	0	9	09	01	97	02	0	-
24	17.1	12.8	14.8	76	1016.5	6	2	9	12	01	97	02	6	0.0
25	17.5	11.9	13.9	70	1014.7	6	5	5	26	02	97	03	1	-
26	16.4	13.0	15.0	80	1015.9	0	0	9	27	03	97	01	0	-
27	14.5	12.2	14.2	76	1006.1	8	6	9	14	01	97	03	2	-
28	14.9	11.2	13.3	78	994.3	7	6	5	12	02	97	01	2	-
29	15.3	13.5	15.5	89	1004.7	6	6	4	36	04	97	03	1	-
30	17.6	14.0	15.9	79	1015.4	7	0	9	29	03	98	02	1	-

Godz. 01

DNI	TEMPERATURA POWIETRZA T	TEMPERATURA PUNKTU ROSY T_d	PRĘŻNOŚĆ PARY WODNEJ e	WILGOTNOŚĆ WZGLĘDNA U	CIŚNIENIE ATMOSFERYCZNE P_o	ZACHMURZENIE N	N_h	h	WIATR dd	v	WIDZIALNOŚĆ V	POGODA ww	W	OPAD R
1	6.8	4.5	8.4	86	1011.3	8	8	3	32	04	96	20	5	0.1
2	10.0	4.4	8.4	68	1009.7	7	7	6	18	03	97	03	1	-
3	7.4	6.3	9.5	93	1010.9	2	0	9	18	02	97	03	6	0.2
4	8.6	6.0	9.3	84	1017.4	8	8	4	25	01	97	02	1	-
5	8.7	7.7	10.5	93	1016.3	6	0	9	00	00	96	10	1	-
6	12.2	9.9	12.2	86	1016.3	4	0	9	13	01	97	03	0	-
7	13.2	11.7	13.8	91	1015.5	3	0	9	00	00	97	03	0	-
8	10.6	7.5	10.4	81	1020.0	0	0	9	29	01	97	02	0	-
9	13.0	10.3	12.5	84	1021.0	1	1	5	30	02	97	03	0	-
10	15.3	13.7	15.7	90	1021.6	4	3	6	06	03	97	03	1	-
11	13.0	9.5	11.9	79	1025.3	3	0	9	05	02	98	02	1	-
12	13.4	8.9	11.4	74	1025.6	0	0	9	31	02	97	02	0	-
13	11.8	8.6	11.2	81	1023.4	3	0	9	29	01	97	03	0	-
14	12.0	5.1	8.8	63	1021.7	0	0	9	06	03	98	02	0	-
15	10.4	6.4	9.6	76	1021.2	0	0	9	29	01	98	02	0	-
16	14.3	10.1	12.4	76	1019.7	0	0	9	27	01	97	02	0	-
17	13.8	9.1	11.6	73	1019.1	2	1	9	32	01	97	03	1	-
18	15.4	7.4	10.3	59	1021.2	7	7	6	04	01	98	03	1	-
19	10.8	6.3	9.6	74	1018.8	2	2	9	00	00	98	02	0	-
20	12.6	8.0	10.7	73	1017.0	0	0	9	12	02	98	02	0	-
21	14.0	7.6	10.4	65	1012.9	3	1	9	13	03	97	01	1	-
22	15.0	13.6	15.5	91	1010.2	7	7	6	04	01	97	03	8	0.0
23	15.1	11.8	13.8	81	1013.2	8	8	4	32	03	97	25	2	0.0
24	11.7	10.5	12.7	93	1018.3	1	0	9	29	01	97	03	0	-
25	15.2	11.1	13.2	77	1015.3	3	0	9	09	02	97	03	1	-
26	15.6	14.0	16.0	90	1010.6	8	7	3	28	04	96	60	2	0.0
27	14.8	12.6	14.6	87	1009.2	8	8	4	32	07	97	02	6	7.0
28	14.2	12.0	14.0	87	1004.4	8	8	4	30	01	97	02	6	0.0
29	12.2	9.7	12.0	85	998.1	8	8	4	19	02	97	25	2	0.0
30	10.2	8.8	11.3	91	1004.3	0	0	9	23	01	95	10	1	-

Godz. 07

DNI	TEMPERATURA POWIETRZA T	TEMPERATURA PUNKTU ROSY T_d	PRĘŻNOŚĆ PARY WODNEJ e	WILGOTNOŚĆ WZGLĘDNA U	CIŚNIENIE ATMOSFERYCZNE P_o	ZACHMURZENIE N	N_h	h	WIATR dd	v	WIDZIALNOŚĆ V	POGODA ww	W	OPAD R
1	8.6	4.3	8.3	74	1011.3	7	7	4	29	05	97	01	2	-
2	12.0	7.3	10.2	73	1009.5	6	1	5	21	03	97	02	2	-
3	9.1	7.0	10.0	87	1012.7	7	7	5	23	04	97	25	6	0.5
4	12.1	8.3	10.9	77	1016.3	8	7	4	22	05	98	02	2	-
5	14.8	10.3	12.5	74	1016.5	6	0	9	20	03	96	10	1	-
6	18.1	11.4	13.5	65	1016.8	6	2	9	17	01	97	03	1	-
7	21.2	11.2	13.3	53	1015.5	2	0	9	27	03	98	03	1	-
8	14.8	6.1	9.4	56	1020.5	0	0	9	30	03	98	01	0	-
9	17.2	13.3	15.3	78	1020.6	0	0	9	36	03	97	01	0	-
10	17.3	14.2	16.2	82	1022.0	7	7	5	08	03	97	03	1	-
11	15.6	10.5	12.7	72	1026.8	5	3	9	09	02	98	03	1	-
12	18.8	12.4	14.4	66	1025.2	0	0	9	05	02	98	01	0	-
13	22.0	9.5	11.9	45	1021.9	3	0	9	24	01	97	02	0	-
14	16.0	4.3	8.3	46	1022.8	1	1	9	09	03	98	02	0	-
15	19.2	7.0	10.0	45	1021.2	0	0	9	06	01	98	02	0	-
16	21.4	11.2	13.3	52	1019.2	3	0	9	27	01	97	02	0	-
17	19.8	11.3	13.4	58	1019.4	4	4	6	08	01	98	03	0	-
18	19.2	7.0	10.0	45	1021.4	0	0	9	15	01	98	01	1	-
19	18.2	9.6	11.9	57	1017.8	4	2	6	12	03	98	03	1	-
20	18.2	7.7	10.5	50	1016.4	0	0	9	13	06	98	02	1	-
21	17.0	9.9	12.2	63	1012.2	7	7	9	13	08	97	02	1	-
22	16.4	13.6	15.6	83	1010.4	7	2	9	16	03	97	02	2	-
23	15.2	13.6	15.6	90	1014.9	8	8	4	32	03	97	21	2	0.0
24	17.6	13.8	15.7	78	1018.5	0	0	9	12	01	96	10	0	-
25	20.0	13.8	15.8	68	1013.2	6	5	9	06	02	98	03	1	-
26	15.3	13.0	15.0	86	1010.4	8	6	4	30	04	97	02	6	0.0
27	14.4	12.2	14.2	87	1009.2	8	8	5	31	04	96	61	2	0.2
28	14.6	12.4	14.4	87	1001.1	8	6	6	23	02	98	02	2	-
29	11.8	9.8	12.2	88	999.0	7	7	4	19	04	97	02	2	-
30	12.2	11.8	13.9	98	1005.2	7	6	4	21	03	96	28	1	-

Godz. 13

1	15.2	3.2	7.7	44	1010.8	5	4	6	29	05	98	02	1	-
2	16.4	6.7	9.8	53	1008.0	8	6	5	19	07	98	03	2	-
3	12.6	6.1	9.4	65	1014.5	8	6	4	26	05	98	02	8	0.0
4	17.7	8.2	10.9	54	1015.0	6	4	5	24	06	97	01	2	-
5	22.4	9.1	11.6	43	1015.5	4	0	9	20	10	98	02	1	-
6	25.8	10.6	12.8	39	1015.4	4	3	6	07	02	98	03	1	-
7	25.1	13.9	15.8	50	1016.3	4	2	6	28	04	98	02	0	-
8	20.6	13.5	15.5	64	1020.7	7	5	5	30	04	98	25	1	0.0
9	24.6	11.9	13.9	45	1019.4	6	6	6	36	03	98	03	1	-
10	22.5	10.9	13.0	48	1022.0	1	1	5	08	01	97	01	1	-
11	22.3	7.7	10.5	39	1026.8	3	3	6	10	04	98	02	1	-
12	24.7	6.0	9.3	30	1023.9	3	3	5	03	04	98	01	0	-
13	25.2	6.0	9.3	29	1020.4	3	3	7	34	04	98	02	0	-
14	20.8	- 1.0	5.7	23	1021.8	1	0	9	08	04	98	02	0	-
15	23.6	8.3	11.0	38	1020.0	0	0	9	36	04	98	02	0	-
16	25.1	8.3	10.9	34	1018.3	7	2	5	30	02	98	02	1	-
17	25.3	9.9	12.2	38	1019.3	3	3	7	07	05	98	02	0	-
18	23.3	4.5	8.4	29	1020.1	3	3	6	07	02	98	03	0	-
19	23.6	5.3	8.9	31	1016.6	6	6	6	09	07	98	02	1	-
20	24.5	3.1	7.6	25	1013.7	6	2	7	13	10	98	03	1	-
21	24.1	12.1	14.1	47	1011.4	7	5	5	00	00	98	03	6	0.0
22	21.3	12.8	14.8	58	1010.6	7	3	4	27	01	97	17	8	0.0
23	20.6	12.1	14.1	58	1015.5	6	5	5	23	05	98	02	2	-
24	24.6	9.3	11.7	38	1017.1	4	4	6	09	02	98	03	0	-
25	26.1	9.8	12.1	36	1009.9	7	5	5	18	05	97	02	2	-
26	19.7	12.9	14.8	65	1008.8	7	6	4	31	09	97	01	2	-
27	16.9	14.3	16.3	85	1009.7	8	4	4	30	03	96	61	6	2.5
28	19.2	12.3	14.3	64	997.8	8	8	5	09	05	97	03	2	-
29	16.2	9.8	12.1	66	1001.0	7	5	4	19	02	98	01	2	-
30	17.1	9.8	12.1	62	1007.3	7	5	5	21	04	97	01	8	0.0

Godz. 19

1	14.2	5.4	8.9	55	1010.9	7	2	9	27	01	98	03	2	-
2	10.0	8.2	10.8	88	1009.7	8	4	4	22	02	97	25	6	1.8
3	13.4	6.4	9.6	62	1015.8	3	2	5	27	01	98	01	1	-
4	16.7	8.8	11.3	60	1015.3	7	0	9	33	01	98	02	1	-
5	21.2	10.3	12.5	50	1014.1	1	0	9	18	01	98	01	0	-
6	23.5	12.0	14.0	48	1014.4	2	1	6	21	02	98	02	0	-
7	18.6	12.0	14.0	65	1018.3	2	1	6	31	02	97	01	1	-
8	19.2	12.5	14.5	65	1019.9	0	0	9	28	02	98	02	1	-
9	21.6	14.5	16.5	64	1019.0	6	2	9	03	01	98	01	9	-
10	20.8	10.0	12.2	50	1022.4	2	0	9	05	04	98	03	0	-
11	21.6	8.7	11.2	44	1025.4	1	1	9	03	03	98	02	0	-
12	22.7	8.8	11.3	41	1022.1	4	1	9	03	02	98	01	1	-
13	23.2	10.2	12.4	44	1019.1	0	0	9	01	01	98	01	0	-
14	19.5	5.6	9.1	40	1020.2	0	0	9	07	02	98	02	0	-
15	22.5	8.0	10.7	39	1018.6	0	0	9	04	02	98	02	0	-
16	22.8	8.2	10.8	39	1017.8	5	0	9	01	03	98	01	2	-
17	22.6	11.4	13.5	49	1019.5	2	1	7	06	03	98	02	0	-
18	20.5	7.1	10.1	42	1018.5	1	1	6	12	02	98	01	0	-
19	20.6	6.2	9.5	39	1015.5	2	1	6	10	04	98	01	1	-
20	22.0	5.9	9.3	35	1012.0	7	2	6	13	06	98	02	2	-
21	18.2	12.9	14.9	71	1010.0	7	5	5	15	03	98	02	8	0.0
22	16.4	14.5	16.5	89	1011.7	8	8	6	29	02	97	03	9	27.7
23	20.2	12.5	14.4	61	1015.5	0	0	9	33	02	98	01	1	-
24	22.1	9.9	12.2	46	1015.8	6	3	6	03	02	98	02	1	-
25	18.6	13.8	15.7	73	1010.9	7	4	6	30	02	97	02	2	-
26	15.8	12.2	14.2	79	1009.1	8	8	4	30	06	97	02	2	-
27	18.0	13.8	15.8	76	1007.2	7	4	5	28	03	97	21	6	0.2
28	14.2	13.1	15.1	93	996.7	8	8	6	09	02	96	21	8	3.0
29	15.0	10.5	12.7	74	1002.2	7	5	5	16	03	98	03	8	0.0
30	16.2	14.1	16.1	87	1009.4	8	8	5	24	03	97	80	2	0.0

Godz. 01

DNI	TEMPERATURA POWIETRZA T	TEMPERATURA PUNKTU ROSY T_d	PRĘŻNOŚĆ PARY WODNEJ e	WILGOTNOŚĆ WZGLĘDNA U	CIŚNIENIE ATMOSFERYCZNE P_o	ZACHMURZENIE N	N_h	h	WIATR dd	v	WIDZIALNOŚĆ V	POGODA ww	W	OPAD R
1	2.7	1.9	7.0	95	1014.0	2	2	6	29	04	98	02	1	-
2	10.7	7.0	10.0	78	1010.4	6	6	5	27	03	98	01	2	-
3	8.4	6.7	9.8	89	1011.5	7	7	5	27	03	97	02	1	-
4	11.8	8.4	11.0	80	1017.1	8	8	6	22	05	98	02	1	-
5	12.7	9.2	11.6	79	1014.9	3	0	9	27	03	97	03	1	-
6	15.1	10.0	12.2	71	1014.5	1	0	9	18	01	98	03	0	-
7	12.3	11.0	13.1	92	1016.4	1	0	9	34	03	97	02	0	-
8	9.8	9.0	11.5	95	1020.5	3	0	9	00	00	98	03	0	-
9	12.6	10.9	13.0	89	1021.0	6	6	6	02	01	97	01	2	-
10	14.3	13.0	15.0	92	1019.1	0	0	9	00	00	97	02	0	-
11	14.2	10.4	12.6	78	1023.5	0	0	9	09	02	98	02	0	-
12	11.4	9.4	11.8	88	1025.2	0	0	9	00	00	98	02	0	-
13	13.6	11.4	13.4	86	1022.4	1	0	9	00	00	98	02	0	-
14	15.6	12.3	14.3	81	1020.2	0	0	9	36	01	98	01	0	-
15	9.2	7.1	10.1	87	1020.7	1	0	9	00	00	98	02	0	-
16	12.8	10.9	13.0	88	1019.5	0	0	9	00	00	98	02	0	-
17	11.7	10.3	12.6	91	1019.2	1	0	9	00	00	98	03	0	-
18	15.8	13.5	15.5	86	1019.6	1	0	9	00	00	98	03	0	-
19	11.8	9.4	11.8	85	1016.9	0	0	9	00	00	98	02	0	-
20	15.6	6.2	9.5	53	1013.4	1	0	9	09	02	98	02	0	-
21	15.2	14.3	16.3	94	1011.0	7	7	5	18	02	97	25	2	0.0
22	15.8	14.6	16.6	93	1009.6	8	8	4	36	02	96	80	2	2.2
23	11.9	11.3	13.4	96	1015.0	1	1	5	29	03	97	01	1	-
24	13.4	12.1	14.1	92	1017.2	1	0	9	00	00	97	03	0	-
25	14.7	13.3	15.2	91	1014.7	8	8	5	32	05	96	10	2	-
26	13.6	13.2	15.2	98	1012.8	8	8	5	32	04	96	10	2	-
27	12.9	11.8	13.8	93	1012.5	7	7	9	29	04	97	02	1	-
28	10.6	9.8	12.1	95	1004.8	1	0	9	00	00	98	02	0	-
29	10.1	9.5	11.9	96	997.1	3	2	5	18	01	97	02	1	-
30	10.4	10.2	12.4	99	1004.5	3	3	5	00	00	96	10	1	-

Godz. 07

DNI	TEMPERATURA POWIETRZA T	TEMPERATURA PUNKTU ROSY T_d	PRĘŻNOŚĆ PARY WODNEJ e	WILGOTNOŚĆ WZGLĘDNA U	CIŚNIENIE ATMOSFERYCZNE P_o	ZACHMURZENIE N	N_h	h	WIATR dd	v	WIDZIALNOŚĆ V	POGODA ww	W	OPAD R
1	8.1	4.0	8.1	75	1013.9	1	1	9	29	03	98	01	0	-
2	12.0	7.1	10.0	72	1009.5	8	8	5	27	04	97	02	2	-
3	9.3	6.1	9.4	80	1013.9	6	6	5	25	06	98	03	1	-
4	14.2	10.6	12.8	79	1016.3	4	0	9	25	04	97	01	1	-
5	16.6	9.6	11.9	63	1014.7	0	0	9	20	03	97	02	1	-
6	18.4	10.9	13.0	62	1014.8	6	0	9	18	03	98	03	1	-
7	16.1	13.6	15.6	85	1017.4	1	0	9	32	05	97	02	0	-
8	14.6	10.0	12.3	74	1021.0	7	3	6	36	01	98	03	1	-
9	15.1	11.8	13.8	81	1020.8	7	7	6	02	01	97	03	1	-
10	19.8	15.5	17.6	76	1019.5	7	0	9	09	03	97	02	1	-
11	18.7	12.3	14.3	66	1025.1	0	0	9	09	02	98	02	0	-
12	19.5	11.6	13.7	60	1024.6	2	0	9	09	01	98	03	0	-
13	19.4	12.1	14.1	63	1021.6	2	0	9	07	01	98	01	0	-
14	18.7	6.6	9.7	45	1020.8	0	0	9	14	03	98	02	0	-
15	18.1	8.8	11.3	54	1020.6	1	0	9	00	00	98	02	0	-
16	20.4	13.7	15.7	65	1019.0	1	0	9	00	00	98	02	0	-
17	20.2	13.5	15.4	65	1019.0	5	0	9	00	00	98	02	1	-
18	18.3	10.1	12.4	59	1019.7	2	1	9	14	01	98	01	1	-
19	18.9	12.9	14.9	68	1015.6	0	0	9	09	02	98	01	0	-
20	18.8	9.0	11.4	53	1012.3	0	0	9	09	03	98	02	0	-
21	14.7	13.8	15.8	94	1011.5	8	8	5	29	01	97	25	2	0.0
22	14.4	13.1	15.1	92	1010.9	8	5	3	32	04	95	63	8	28.0
23	15.4	11.7	15.8	79	1016.1	0	0	9	27	02	97	02	0	-
24	20.0	13.6	15.6	67	1016.7	4	0	9	18	02	97	03	0	-
25	14.9	14.7	16.8	99	1013.2	8	8	5	36	01	96	80	8	1.7
26	13.5	12.8	14.8	95	1012.7	8	4	3	27	04	96	61	2	0.2
27	14.2	12.4	14.4	89	1012.1	7	7	5	27	06	97	03	1	-
28	13.5	12.4	14.4	93	999.5	8	1	5	11	02	96	61	1	0.0
29	12.4	11.7	13.7	95	997.7	8	8	4	09	01	96	10	1	-
30	12.3	12.1	14.1	99	1005.9	8	8	5	00	00	96	61	2	1.0

Godz. 13

DNI	TEMPERATURA POWIETRZA T	TEMPERATURA PUNKTU ROSY T_d	PRĘŻNOŚĆ PARY WODNEJ e	WILGOTNOŚĆ WZGLĘDNA U	CIŚNIENIE ATMOSFERYCZNE P_o	ZACHMURZENIE N	N_h	h	WIATR dd	v	WIDZIALNOŚĆ V	POGODA ww	W	OPAD R
1	16.0	3.5	7.8	43	1012.4	2	2	6	29	04	98	03	0	-
2	12.6	9.3	11.7	80	1008.8	8	3	4	22	03	97	61	6	1.9
3	14.8	7.1	10.1	60	1015.6	7	7	5	27	03	98	02	2	-
4	20.4	9.2	11.6	49	1015.3	4	3	5	27	05	97	01	1	-
5	24.0	8.2	10.8	36	1013.4	1	0	9	18	05	98	02	0	-
6	27.1	9.1	11.5	32	1014.2	3	1	7	22	04	98	02	1	-
7	20.9	11.7	13.7	55	1018.5	1	0	9	34	04	98	01	0	-
8	18.0	12.5	14.5	70	1021.6	7	7	6	36	01	98	01	2	-
9	24.6	11.5	13.5	44	1019.0	1	1	5	09	02	98	03	1	-
10	25.1	14.5	16.5	52	1019.5	6	4	6	09	07	97	03	1	-
11	24.4	10.3	12.5	41	1024.7	1	1	7	04	02	98	02	0	-
12	25.8	7.5	10.4	31	1022.9	4	1	8	09	05	98	01	1	-
13	26.7	7.4	10.3	29	1019.6	3	2	7	04	03	98	02	0	-
14	23.8	2.5	7.3	25	1020.3	1	0	9	09	03	98	02	0	-
15	25.4	7.7	10.5	32	1019.4	1	0	9	36	02	98	02	0	-
16	26.9	8.2	10.9	31	1018.4	6	1	7	36	02	98	02	1	-
17	27.4	9.8	12.1	33	1018.3	2	2	7	04	02	98	02	1	-
18	26.1	9.8	12.1	36	1018.1	6	6	7	09	01	98	03	1	-
19	23.8	6.8	9.9	34	1013.8	5	5	6	14	05	98	01	1	-
20	25.3	8.1	10.8	33	1009.5	3	1	8	11	07	98	03	0	-
21	21.1	12.9	14.9	60	1010.1	6	5	5	09	02	98	01	8	0.0
22	16.4	11.9	13.9	74	1012.9	8	5	4	34	05	97	02	8	5.7
23	22.6	11.4	13.5	49	1016.0	3	3	6	32	03	97	03	0	-
24	25.7	12.3	14.3	43	1015.3	7	4	7	18	02	98	03	1	-
25	14.7	14.3	16.3	98	1013.0	8	8	3	32	03	96	80	8	18.2
26	15.6	13.8	15.8	89	1012.8	8	2	3	32	04	96	61	6	1.1
27	19.4	11.3	13.4	59	1011.2	5	3	5	29	05	97	01	2	-
28	14.4	13.1	15.1	92	996.5	8	7	2	14	04	96	61	6	2.7
29	13.8	11.9	14.0	89	1000.4	8	8	4	09	01	97	02	8	0.1
30	15.2	15.2	17.3	100	1007.9	8	7	2	29	06	95	61	6	25.1

Godz. 19

DNI	TEMPERATURA POWIETRZA T	TEMPERATURA PUNKTU ROSY T_d	PRĘŻNOŚĆ PARY WODNEJ e	WILGOTNOŚĆ WZGLĘDNA U	CIŚNIENIE ATMOSFERYCZNE P_o	ZACHMURZENIE N	N_h	h	WIATR dd	v	WIDZIALNOŚĆ V	POGODA ww	W	OPAD R
1	15.6	7.9	10.6	60	1010.7	6	6	6	25	02	98	03	1	-
2	9.8	9.0	11.5	95	1010.2	6	6	5	27	02	97	01	8	1.5
3	14.3	7.2	10.2	62	1016.3	6	6	6	27	03	98	02	2	-
4	20.2	8.2	10.9	46	1014.4	7	0	9	25	02	97	01	1	-
5	22.9	8.6	11.2	40	1012.4	1	0	9	22	02	98	02	0	-
6	25.0	10.6	12.8	40	1013.5	1	1	7	27	01	98	01	0	-
7	18.5	9.5	11.8	56	1018.8	0	0	9	02	03	98	02	0	-
8	17.6	11.0	13.1	65	1020.1	5	1	6	36	01	97	03	1	-
9	22.6	13.2	15.1	55	1018.1	1	0	9	04	02	98	01	0	-
10	22.6	13.2	15.1	55	1020.5	3	0	9	07	05	98	01	1	-
11	21.9	10.1	12.3	47	1024.0	0	0	9	04	04	98	02	0	-
12	24.1	8.3	11.0	36	1021.1	2	1	7	09	04	98	02	0	-
13	24.3	8.4	11.0	36	1018.4	2	0	9	04	02	98	01	0	-
14	21.6	5.5	9.0	35	1018.6	1	0	9	09	03	98	02	0	-
15	22.6	11.0	13.1	48	1018.0	3	0	9	04	02	98	02	0	-
16	23.7	11.8	13.8	47	1017.0	2	0	9	04	02	98	01	1	-
17	25.3	12.2	14.2	44	1017.5	2	2	7	09	04	98	01	0	-
18	23.2	9.0	11.5	40	1016.2	0	0	9	09	05	98	01	1	-
19	22.5	7.7	10.5	39	1012.9	3	3	6	14	02	98	02	1	-
20	18.7	13.7	15.6	73	1010.0	7	7	5	18	05	97	03	1	-
21	17.2	15.7	17.8	91	1009.2	7	4	5	36	02	97	25	2	1.2
22	17.6	12.8	14.8	74	1013.4	5	3	5	32	04	97	01	8	0.1
23	21.4	12.5	14.5	57	1015.3	0	0	9	36	01	97	01	0	-
24	17.7	15.9	18.0	89	1014.4	8	3	5	32	07	98	03	2	-
25	15.3	11.6	13.7	79	1013.4	7	3	5	32	03	97	01	8	1.3
26	15.8	12.4	14.4	80	1012.2	7	7	9	32	04	97	01	6	0.2
27	17.9	10.7	12.9	63	1008.2	1	1	5	36	03	98	01	1	-
28	12.7	11.6	13.6	93	996.5	8	2	5	22	04	98	01	6	6.1
29	15.5	12.8	14.8	84	1002.2	7	7	5	00	00	97	02	8	0.0
30	16.0	13.0	14.9	82	1011.6	4	3	5	34	06	97	03	8	4.9

Godz. 01

DNI	TEMPERATURA POWIETRZA T	TEMPERATURA PUNKTU ROSY T_d	PRĘŻNOŚĆ PARY WODNEJ e	WILGOTNOŚĆ WZGLĘDNA U	CIŚNIENIE ATMOSFERYCZNE P_o	ZACHMURZENIE N	N_h	h	WIATR dd	v	WIDZIALNOŚĆ V	POGODA ww	W	OPAD R
1	3.5	1.7	6.9	88	1016.6	0	0	9	33	01	97	02	0	-
2	7.2	6.1	9.4	93	1011.3	8	0	9	28	03	96	10	1	-
3	7.1	6.0	9.3	93	1013.5	1	1	4	29	03	97	01	1	-
4	11.5	10.5	12.7	94	1017.9	8	8	4	25	04	97	02	2	-
5	12.2	9.0	11.6	81	1013.6	2	0	9	21	04	96	10	1	-
6	14.0	9.6	11.9	75	1012.6	0	0	9	19	01	97	02	0	-
7	12.1	11.1	13.3	94	1016.9	6	4	9	36	02	96	10	2	-
8	14.1	10.5	12.7	79	1020.7	8	8	4	06	01	97	02	8	0.0
9	13.0	11.5	13.6	91	1021.3	8	8	5	08	04	96	95	1	2.7
10	14.7	12.0	14.0	84	1018.4	8	8	4	09	03	97	03	2	-
11	16.7	13.7	15.7	83	1021.8	8	5	9	12	03	97	02	2	-
12	15.5	11.1	13.2	75	1023.6	0	0	9	12	03	97	02	1	-
13	14.8	11.9	13.9	83	1021.5	0	0	9	10	02	97	02	0	-
14	16.0	10.8	13.0	71	1020.1	8	0	9	09	02	97	02	2	-
15	15.7	5.8	9.2	52	1019.3	0	0	9	10	02	97	01	1	-
16	15.3	10.6	12.8	74	1019.4	0	0	9	13	01	97	02	0	-
17	14.8	7.8	10.6	63	1019.6	0	0	9	12	02	97	02	1	-
18	15.5	12.2	14.2	81	1019.0	0	0	9	08	02	97	02	1	-
19	16.3	8.8	11.3	61	1015.4	0	0	9	14	04	97	02	1	-
20	18.1	12.6	14.6	70	1010.3	8	8	4	14	05	97	02	2	-
21	11.0	10.8	13.0	99	1011.2	0	0	9	19	01	95	10	6	0.3
22	11.8	10.8	13.0	94	1011.6	0	0	9	00	00	97	02	1	-
23	11.5	10.3	12.6	93	1016.5	0	0	9	00	00	97	02	0	-
24	16.0	12.0	14.0	77	1015.4	0	0	9	19	02	97	02	0	-
25	12.4	12.0	14.0	98	1016.0	8	8	4	00	00	96	21	2	0.5
26	11.5	10.3	12.6	93	1015.5	8	8	4	32	02	97	02	2	-
27	11.3	10.5	12.7	95	1015.8	0	0	9	32	06	97	02	0	-
28	13.0	12.3	14.3	95	1002.6	8	8	4	23	02	96	61	8	0.8
29	10.2	9.8	12.1	97	995.7	8	8	4	09	01	95	10	8	0.0
30	11.7	10.9	13.1	95	1006.3	8	8	4	31	01	97	25	1	0.1

Godz. 07

DNI	TEMPERATURA POWIETRZA T	TEMPERATURA PUNKTU ROSY T_d	PRĘŻNOŚĆ PARY WODNEJ e	WILGOTNOŚĆ WZGLĘDNA U	CIŚNIENIE ATMOSFERYCZNE P_o	ZACHMURZENIE N	N_h	h	WIATR dd	v	WIDZIALNOŚĆ V	POGODA ww	W	OPAD R
1	6.9	4.1	8.2	82	1015.5	6	6	5	24	01	97	01	1	-
2	10.0	8.2	10.8	88	1009.6	8	8	5	27	03	96	10	2	-
3	9.2	5.5	9.0	77	1015.7	1	1	4	32	07	97	02	0	-
4	12.0	9.3	11.7	83	1017.0	7	0	9	27	03	96	10	2	-
5	14.4	10.0	12.3	75	1012.8	5	0	9	21	04	96	10	1	-
6	15.8	10.6	12.8	71	1012.9	2	1	9	21	03	97	03	0	-
7	13.9	12.3	14.3	90	1018.5	5	5	5	36	02	96	10	8	0.0
8	14.7	10.3	12.6	75	1021.1	8	7	5	15	02	97	03	8	1.3
9	15.0	11.5	13.6	80	1020.5	8	8	9	12	03	97	02	9	1.2
10	18.0	14.8	16.8	81	1018.8	8	4	4	07	03	97	01	2	-
11	18.5	13.4	15.4	72	1023.7	3	0	9	12	03	97	02	1	-
12	17.9	10.3	12.5	61	1023.8	1	0	9	13	03	97	02	1	-
13	18.8	11.0	13.1	60	1020.7	7	0	9	15	03	97	01	1	-
14	19.4	12.5	14.5	64	1019.7	6	2	9	09	02	97	03	2	-
15	17.5	7.2	10.2	51	1020.0	0	0	9	16	02	97	02	0	-
16	19.2	12.3	14.3	64	1019.8	0	0	9	00	00	97	02	0	-
17	19.5	12.6	14.6	64	1019.1	2	0	9	13	03	97	01	1	-
18	20.6	12.7	14.7	61	1018.0	8	0	9	18	03	97	02	1	-
19	17.8	9.5	11.9	58	1013.4	0	0	9	14	06	97	02	0	-
20	16.7	9.7	12.0	63	1008.6	7	7	5	14	05	97	03	8	1.3
21	14.1	13.4	15.4	95	1011.2	8	1	5	00	00	96	10	4	0.0
22	14.2	13.7	15.6	97	1012.9	8	4	9	00	00	97	03	4	0.0
23	16.2	12.4	14.4	78	1016.6	0	0	9	22	01	97	02	0	-
24	16.4	13.2	15.2	81	1015.9	8	8	5	22	01	96	10	1	-
25	13.4	11.5	13.6	88	1015.2	7	3	3	36	03	97	01	2	-
26	13.4	12.5	14.5	94	1014.7	8	6	4	32	04	96	10	2	-
27	13.6	10.4	12.6	81	1014.8	0	0	9	35	07	97	02	0	-
28	12.8	12.6	14.6	99	996.1	8	8	4	19	05	95	10	6	6.4
29	11.1	10.5	12.7	96	996.9	7	7	3	07	02	96	10	4	-
30	12.8	12.2	14.3	96	1008.5	8	8	3	35	05	96	20	8	0.5

Godz. 13

1	17.6	7.6	10.4	52	1012.5	5	4	6	25	02	97	03	1	-
2	10.9	7.4	10.3	79	1009.8	8	8	4	30	07	97	25	6	1.3
3	14.2	5.4	8.9	55	1017.3	7	6	4	29	06	97	03	1	-
4	19.6	10.0	12.3	54	1015.7	8	0	9	25	04	97	02	2	-
5	25.3	10.6	12.8	40	1011.4	1	1	6	24	05	97	03	1	-
6	25.4	10.0	12.3	38	1013.2	8	0	9	20	05	97	02	1	-
7	23.5	11.1	13.2	46	1018.3	3	3	5	32	02	97	03	1	-
8	19.3	13.0	15.0	67	1021.1	6	6	5	14	05	97	02	8	0.0
9	16.4	15.4	17.5	94	1020.5	8	8	4	09	02	96	80	2	4.1
10	24.7	15.2	17.2	55	1018.7	8	3	4	15	03	97	01	2	-
11	25.1	11.3	13.3	42	1023.9	8	2	6	14	05	97	02	1	-
12	25.6	9.6	11.9	36	1021.8	3	2	5	15	04	97	03	0	-
13	26.1	9.6	11.9	35	1019.4	6	0	9	12	03	97	01	2	-
14	26.4	10.3	12.5	36	1018.6	7	3	5	12	04	97	01	2	-
15	26.1	8.6	11.1	33	1018.8	0	0	9	12	03	97	02	0	-
16	28.1	8.6	11.2	29	1018.5	5	1	5	20	03	97	02	1	-
17	28.5	12.0	14.0	36	1018.4	8	2	6	14	02	97	03	1	-
18	27.9	11.8	13.8	37	1016.5	7	5	4	20	03	97	03	2	-
19	24.9	7.4	10.3	33	1010.9	2	1	5	16	10	97	03	0	-
20	22.3	13.0	15.0	56	1006.9	7	5	6	24	07	97	03	2	-
21	18.7	12.9	14.9	69	1010.6	7	7	5	21	02	97	02	2	-
22	18.8	14.5	16.6	76	1013.9	8	7	5	09	04	97	17	2	-
23	22.8	9.4	11.8	43	1015.4	4	4	5	21	01	97	02	0	-
24	15.4	13.3	15.2	87	1017.6	8	8	4	34	06	96	10	2	-
25	17.9	13.5	15.5	76	1014.7	7	7	5	30	04	97	03	2	-
26	14.0	12.4	14.4	90	1014.9	8	8	5	33	04	96	80	2	0.0
27	19.3	9.1	11.6	52	1012.4	7	7	5	34	02	97	03	1	-
28	14.8	10.9	13.0	77	996.2	7	7	4	25	04	97	03	6	14.2
29	15.5	11.3	13.3	76	999.9	8	8	4	06	01	97	02	2	-
30	15.2	13.2	15.2	88	1012.3	8	8	4	02	08	97	02	2	-

Godz. 19

1	14.8	8.3	10.9	65	1011.6	4	2	6	32	06	97	01	1	-
2	9.1	6.5	9.7	84	1011.9	8	8	4	31	06	97	25	2	0.0
3	13.0	8.4	11.0	74	1017.9	8	8	4	27	06	97	02	2	-
4	19.3	9.1	11.6	52	1013.9	8	0	9	23	02	97	02	2	-
5	23.2	10.9	13.0	46	1010.6	1	0	9	21	04	97	03	0	-
6	20.7	12.4	14.4	59	1014.3	8	5	9	02	05	97	02	2	-
7	20.1	11.9	13.9	59	1018.6	8	5	6	06	02	97	03	1	-
8	19.5	13.6	15.6	69	1019.6	4	4	9	15	03	97	03	1	-
9	18.1	14.1	16.1	78	1018.2	8	3	5	10	04	97	03	8	0.2
10	22.1	14.3	16.3	61	1019.4	8	5	5	10	03	97	03	9	-
11	23.1	11.0	13.1	46	1022.6	3	0	9	16	02	97	03	1	-
12	24.3	11.3	13.4	44	1020.0	0	0	9	12	03	97	02	0	-
13	25.2	11.4	13.5	42	1018.6	6	3	9	12	01	97	03	1	-
14	23.8	10.1	12.4	42	1017.7	8	0	9	12	02	97	01	2	-
15	24.5	9.9	12.2	40	1017.3	0	0	9	16	02	97	01	0	-
16	25.6	13.3	15.2	46	1016.4	7	0	9	09	06	97	01	1	-
17	25.2	13.0	15.8	49	1017.7	7	0	9	07	04	97	03	2	-
18	24.2	10.9	13.0	43	1014.7	8	3	5	18	04	97	01	2	-
19	22.5	7.5	10.3	38	1009.7	8	0	9	14	07	97	01	1	-
20	14.4	13.5	15.5	94	1009.2	8	8	4	25	01	96	61	8	7.2
21	18.9	13.5	15.5	71	1009.9	6	3	5	09	01	97	01	2	-
22	19.0	9.7	12.0	55	1014.6	0	0	9	36	02	97	01	9	-
23	23.1	11.9	13.9	49	1014.3	0	0	9	18	02	97	01	0	-
24	12.4	12.0	14.0	98	1016.4	8	8	4	07	02	96	61	6	3.1
25	17.9	10.7	12.9	63	1014.1	8	1	5	34	02	97	01	2	-
26	17.2	9.4	11.8	60	1014.6	1	1	6	34	05	97	01	8	0.0
27	16.9	11.2	13.3	69	1007.9	8	3	5	24	01	97	03	2	-
28	12.8	9.7	12.0	81	995.9	6	5	5	22	02	97	01	8	0.2
29	17.2	12.4	14.4	73	1003.0	2	2	4	08	01	97	01	1	-
30	17.7	9.6	12.0	59	1015.1	6	0	9	01	05	97	03	1	-

Godz. 01

DNI	TEMPERATURA POWIETRZA	TEMPERATURA PUNKTU ROSY	PRĘŻNOŚĆ PARY WODNEJ	WILGOTNOŚĆ WZGLĘDNA	CIŚNIENIE ATMOSFERYCZNE	ZACHMURZENIE			WIATR		WIDZIALNOŚĆ	POGODA		OPAD
	T	T_d	e	U	P_o	N	N_h	h	dd	v	V	ww	W	R
1	7.6	5.8	9.2	89	1017.7	3	3	9	24	03	98	03	0	-
2	11.7	7.8	10.6	77	1012.0	7	7	9	24	03	97	03	1	-
3	7.9	4.2	8.3	78	1016.6	7	7	5	25	05	98	03	2	-
4	12.4	9.5	11.8	82	1018.6	6	3	9	21	05	97	01	2	-
5	17.0	8.9	11.4	59	1011.7	6	0	9	22	06	97	02	2	-
6	22.3	7.4	10.3	38	1010.0	3	2	5	20	08	98	01	1	-
7	14.0	13.1	15.1	94	1018.1	5	5	9	20	01	96	10	1	-
8	12.9	12.9	14.9	100	1020.3	0	0	9	06	01	93	46	1	-
9	16.6	15.4	17.5	93	1019.7	8	8	9	07	02	96	60	9	0.1
10	16.3	15.3	17.4	94	1018.0	8	8	5	14	02	96	95	2	4.8
11	16.4	16.1	18.2	98	1020.5	8	8	5	12	07	96	60	2	0.0
12	16.0	15.3	17.4	96	1020.9	8	8	4	12	05	96	10	9	9.8
13	16.0	12.4	14.4	79	1018.1	5	0	9	12	05	98	02	1	-
14	17.0	16.5	18.8	97	1019.2	8	8	5	09	02	96	10	1	-
15	17.5	12.5	14.5	73	1017.7	2	1	9	12	06	98	02	0	-
16	14.6	13.3	15.3	92	1018.0	0	0	9	06	02	98	02	0	-
17	16.1	14.4	16.4	89	1017.6	1	0	9	09	02	98	02	0	-
18	19.3	13.0	15.0	67	1016.9	8	8	9	13	05	98	03	1	-
19	15.7	10.2	12.5	70	1012.3	4	2	9	12	05	98	03	1	-
20	14.9	14.2	16.2	96	1009.8	8	6	3	12	01	96	60	6	4.1
21	10.4	10.0	12.3	97	1010.1	2	0	9	15	03	97	02	1	-
22	14.5	13.4	15.4	93	1012.3	0	0	9	23	02	96	10	1	-
23	11.9	11.5	13.6	97	1016.2	2	0	9	00	00	93	46	0	-
24	20.1	15.2	17.3	74	1015.0	8	4	6	29	03	97	02	1	-
25	15.0	13.8	15.7	92	1016.5	7	7	9	23	02	97	01	6	0.1
26	13.7	12.0	14.1	90	1016.6	6	6	9	24	03	97	03	1	-
27	12.1	10.8	12.9	91	1017.9	0	0	9	27	04	96	10	1	-
28	14.7	14.0	16.0	96	1000.1	8	6	3	23	07	96	60	6	4.0
29	12.3	11.4	13.4	94	995.9	7	7	9	36	02	97	03	1	-
30	15.1	13.7	15.7	91	1009.6	8	8	3	36	04	97	01	8	0.7

Godz. 07

DNI	TEMPERATURA POWIETRZA	TEMPERATURA PUNKTU ROSY	PRĘŻNOŚĆ PARY WODNEJ	WILGOTNOŚĆ WZGLĘDNA	CIŚNIENIE ATMOSFERYCZNE	ZACHMURZENIE			WIATR		WIDZIALNOŚĆ	POGODA		OPAD
	T	T_d	e	U	P_o	N	N_h	h	dd	v	V	ww	W	R
1	12.2	8.0	10.7	75	1016.6	7	7	9	25	03	98	02	1	-
2	10.1	9.5	11.9	96	1011.3	8	5	3	25	05	95	61	2	2.2
3	9.5	6.7	9.8	83	1018.7	7	7	4	27	05	98	03	2	-
4	12.1	10.0	12.3	87	1018.8	7	0	9	23	04	97	02	1	-
5	18.3	10.8	12.9	61	1011.1	3	0	9	22	04	97	03	1	-
6	18.7	14.2	16.2	75	1011.4	3	0	9	00	00	98	01	1	-
7	14.9	13.5	15.4	91	1019.4	7	5	6	04	02	96	25	1	0.1
8	14.9	14.2	16.2	96	1020.3	7	7	6	06	01	94	10	4	-
9	16.5	14.4	16.4	88	1018.9	7	7	4	05	03	96	10	6	0.4
10	16.3	15.6	17.7	96	1018.4	8	8	9	06	04	96	10	9	1.6
11	16.7	15.3	17.4	92	1022.4	6	4	5	08	05	97	01	6	0.1
12	17.5	13.9	15.8	79	1021.1	6	1	6	12	05	97	03	1	-
13	17.9	14.1	16.1	78	1018.6	8	8	9	11	04	98	21	2	0.0
14	18.3	14.2	16.2	77	1019.2	7	7	6	06	02	97	03	1	-
15	18.9	10.9	13.0	60	1018.7	3	1	9	12	04	98	01	0	-
16	19.3	12.6	14.6	65	1018.3	0	0	9	12	04	98	02	0	-
17	20.5	13.8	15.8	65	1017.9	0	0	9	08	04	98	02	0	-
18	19.3	14.2	16.2	72	1017.6	8	2	6	13	03	98	03	2	-
19	18.9	9.5	11.9	55	1011.1	4	3	9	13	05	98	02	1	-
20	13.5	12.4	14.4	93	1008.4	8	6	2	25	03	94	61	6	4.4
21	14.9	13.5	15.4	91	1010.3	7	7	9	12	03	97	03	1	-
22	16.3	13.1	15.1	81	1014.4	0	0	9	27	02	96	10	0	-
23	17.3	13.8	15.8	80	1015.9	1	0	9	16	02	97	02	4	-
24	16.5	15.1	17.2	92	1017.2	8	4	5	27	02	96	10	6	4.3
25	15.7	14.1	16.1	90	1016.5	8	3	3	26	03	96	10	6	0.6
26	14.2	12.4	14.4	89	1016.6	8	8	4	27	04	96	60	7	0.0
27	14.3	11.5	13.6	83	1016.6	7	7	6	24	02	97	03	1	-
28	13.7	12.8	14.8	94	996.6	8	2	3	22	04	97	21	6	7.1
29	13.9	11.9	13.9	88	998.0	7	5	4	32	03	96	10	6	0.2
30	16.9	13.8	15.7	82	1012.1	5	5	9	30	04	98	01	2	-

Godz. 13

1	19.3	6.4	9.6	43	1014.5	6	6	6	27	05	98	03	1	-
2	12.3	5.7	9.2	64	1012.8	7	7	4	27	07	98	03	8	0.3
3	13.7	9.0	11.5	73	1019.9	7	7	5	26	06	98	02	2	-
4	21.7	10.0	12.3	47	1016.3	6	1	6	22	06	98	03	1	-
5	27.0	9.7	12.0	34	1010.6	5	2	7	17	06	97	03	1	-
6	21.1	15.4	17.5	70	1014.4	4	2	7	01	05	97	03	0	-
7	16.8	14.9	17.0	89	1020.3	8	6	5	07	02	96	10	8	2.3
8	23.5	15.6	17.7	61	1019.8	3	3	5	02	03	97	03	1	-
9	21.0	14.4	16.4	66	1018.3	7	4	6	08	04	97	03	8	0.0
10	17.5	16.2	18.4	92	1019.5	8	2	4	06	03	96	60	8	0.3
11	20.3	18.6	21.4	90	1023.1	7	6	5	08	05	97	29	8	6.8
12	24.8	12.2	14.2	45	1020.6	1	1	9	13	08	98	01	1	-
13	23.5	14.1	16.0	55	1018.6	7	1	6	15	07	98	03	8	0.0
14	26.5	13.4	15.4	44	1018.8	5	2	7	09	05	98	03	2	-
15	25.9	7.4	10.3	31	1018.5	3	0	9	16	06	98	02	0	-
16	27.4	11.3	13.4	37	1017.9	1	0	9	13	06	98	02	0	-
17	30.0	9.3	11.7	28	1017.3	1	1	7	14	06	98	03	0	-
18	24.7	15.7	17.9	57	1016.2	7	3	5	11	05	97	01	2	-
19	21.5	7.8	10.6	41	1010.0	7	4	9	24	10	98	03	1	-
20	13.2	11.5	13.6	90	1009.2	8	4	2	28	03	97	21	6	9.7
21	22.2	12.0	14.0	52	1010.0	5	4	5	15	05	97	03	2	-
22	21.1	11.7	13.7	55	1016.0	5	5	5	24	05	97	03	1	-
23	25.7	11.4	13.5	41	1014.7	3	3	6	20	06	97	03	0	-
24	18.9	14.8	16.9	77	1018.0	7	2	4	12	02	97	21	6	0.1
25	20.3	10.0	12.3	52	1016.3	5	4	5	25	05	97	01	2	-
26	18.9	12.5	14.5	67	1016.9	7	6	5	27	05	97	03	6	0.0
27	19.2	9.7	12.0	54	1013.8	6	4	5	23	04	98	01	2	-
28	16.2	9.5	11.9	65	995.8	7	7	5	24	07	98	03	2	-
29	16.7	14.6	16.6	88	1000.8	7	7	4	07	03	97	03	8	2.7
30	23.3	10.8	13.0	45	1015.6	3	1	6	36	07	98	02	1	-

Godz. 19

1	17.3	6.5	9.6	49	1013.5	5	0	9	30	05	98	02	1	-
2	12.3	4.2	8.2	58	1014.0	6	6	5	29	07	98	02	2	-
3	14.9	10.2	12.4	73	1019.5	8	8	9	21	05	97	01	6	0.0
4	21.4	10.8	12.9	51	1013.0	6	0	9	18	05	97	02	2	-
5	26.2	12.3	14.3	42	1008.8	6	0	9	18	02	97	01	2	-
6	19.8	15.3	17.4	75	1016.0	3	3	9	36	05	97	03	0	-
7	19.4	16.4	18.7	83	1019.4	7	7	9	22	01	97	01	2	-
8	20.9	14.8	16.9	68	1018.9	7	4	5	12	04	97	17	1	-
9	21.3	14.6	16.6	65	1016.9	7	1	5	14	07	97	01	9	0.0
10	17.5	17.2	19.6	98	1019.8	7	4	5	03	03	97	01	9	6.3
11	19.7	18.3	21.0	91	1021.5	8	8	5	02	04	97	95	1	0.4
12	23.9	16.5	18.7	63	1018.7	3	0	9	13	04	98	03	0	-
13	23.8	18.6	21.5	73	1018.4	7	3	7	07	01	97	03	2	-
14	24.1	16.7	19.0	63	1017.1	2	1	7	04	03	98	01	1	-
15	25.6	14.3	16.3	50	1016.6	0	0	9	12	02	98	01	0	-
16	26.8	14.0	16.0	45	1016.5	1	0	9	16	03	98	01	0	-
17	27.6	13.8	15.8	43	1015.4	0	0	9	11	03	98	02	0	-
18	25.1	12.[illegible]	14.8	46	1012.5	5	3	9	13	06	98	02	2	-
19	16.3	15.3	17.4	94	1010.6	8	2	4	27	02	96	60	2	0.5
20	15.9	12.1	14.1	78	1009.2	5	2	4	21	01	97	01	8	0.0
21	17.9	13.9	15.9	77	1010.5	7	4	5	23	02	97	01	9	0.0
22	21.3	12.6	14.6	57	1015.1	4	2	5	25	02	97	01	1	-
23	24.5	13.3	15.3	50	1012.7	3	1	6	16	05	98	02	0	-
24	18.8	14.2	16.2	74	1016.8	7	1	5	13	04	98	03	2	-
25	17.5	11.3	13.4	67	1015.8	4	1	5	25	04	98	01	1	-
26	17.6	13.2	15.2	75	1017.3	6	4	5	30	04	97	03	8	0.9
27	14.3	12.3	14.3	88	1007.4	8	8	6	22	06	96	61	2	0.4
28	13.9	11.7	13.7	87	993.8	7	7	4	20	03	98	03	8	0.7
29	16.4	13.4	15.4	82	1005.0	2	1	4	36	05	98	01	8	0.2
30	20.7	14.6	16.6	68	1017.2	6	2	5	36	03	98	02	1	-

Godz. 01

DNI	TEMPERATURA POWIETRZA T	TEMPERATURA PUNKTU ROSY T_d	PRĘŻNOŚĆ PARY WODNEJ e	WILGOTNOŚĆ WZGLĘDNA U	CIŚNIENIE ATMOSFERYCZNE P_o	ZACHMURZENIE N	N_h	h	WIATR dd	v	WIDZIALNOŚĆ V	POGODA ww	W	OPAD R
1	7.3	6.4	9.6	94	1010.9	8	8	3	33	02	96	10	6	0.0
2	6.3	4.9	8.3	91	1011.3	2	2	5	21	01	97	02	1	-
3	9.1	7.6	10.5	91	1012.2	8	8	4	28	02	97	02	8	0.1
4	8.3	6.3	9.6	87	1018.0	0	0	9	27	01	97	01	1	-
5	10.4	8.6	11.2	88	1017.2	3	0	9	00	00	96	10	1	-
6	10.6	9.8	12.1	95	1016.8	5	0	9	00	00	97	03	1	-
7	11.9	10.7	12.9	93	1015.8	1	0	9	00	00	97	03	0	-
8	12.7	11.2	13.3	91	1019.4	0	0	9	02	02	97	02	1	-
9	14.2	12.6	14.6	90	1020.3	0	0	9	03	02	97	02	0	-
10	16.1	14.2	16.2	88	1019.5	0	0	9	11	02	97	02	0	-
11	11.5	9.9	12.2	90	1024.2	0	0	9	09	01	97	02	0	-
12	11.1	9.7	12.1	91	1025.2	0	0	9	00	00	97	02	0	-
13	11.1	9.5	11.9	90	1023.4	0	0	9	00	00	97	02	0	-
14	13.8	4.6	8.4	54	1021.1	0	0	9	10	02	97	02	0	-
15	9.5	8.3	10.9	92	1020.8	0	0	9	00	00	98	02	0	-
16	11.5	10.1	12.4	91	1019.5	0	0	9	00	00	97	02	0	-
17	14.2	11.4	13.5	83	1018.7	6	6	6	00	00	97	03	1	-
18	11.4	7.0	10.0	75	1021.2	2	2	5	00	00	98	03	0	-
19	11.5	9.5	11.9	88	1018.7	1	1	5	00	00	97	03	0	-
20	12.9	8.3	11.0	74	1016.4	1	1	5	13	03	97	03	0	-
21	15.1	9.8	12.1	70	1012.5	7	3	5	14	04	97	03	1	-
22	15.0	14.1	16.1	94	1009.7	8	8	5	13	01	97	03	2	-
23	15.5	14.8	16.8	96	1012.6	8	8	4	33	02	97	21	6	1.9
24	11.7	8.7	11.2	82	1018.0	0	0	9	00	00	96	10	0	-
25	13.3	11.8	13.9	91	1015.3	0	0	9	00	00	97	02	1	-
26	15.9	14.9	16.9	94	1010.2	8	8	4	32	03	97	02	6	0.0
27	13.7	12.8	14.8	94	1009.0	8	8	4	34	05	96	61	2	2.6
28	14.2	13.5	15.5	95	1005.3	8	8	4	34	01	96	10	6	5.1
29	10.3	10.1	12.4	99	999.3	6	6	4	24	03	97	03	6	0.0
30	9.9	9.3	11.7	96	1005.2	0	0	9	24	01	96	10	8	0.1

Godz. 07

DNI	TEMPERATURA POWIETRZA T	TEMPERATURA PUNKTU ROSY T_d	PRĘŻNOŚĆ PARY WODNEJ e	WILGOTNOŚĆ WZGLĘDNA U	CIŚNIENIE ATMOSFERYCZNE P_o	ZACHMURZENIE N	N_h	h	WIATR dd	v	WIDZIALNOŚĆ V	POGODA ww	W	OPAD R
1	7.2	6.1	9.4	93	1011.9	8	8	3	31	01	96	60	2	0.0
2	12.3	9.4	11.8	82	1010.8	7	7	5	24	01	97	01	1	-
3	10.1	7.4	10.3	83	1014.3	7	7	4	28	03	97	02	2	-
4	10.1	7.6	10.4	85	1018.5	8	8	4	29	01	97	03	1	-
5	15.8	11.0	13.1	73	1017.5	1	0	9	25	03	98	01	1	-
6	18.5	13.8	15.8	74	1016.5	4	0	9	02	01	97	03	1	-
7	19.6	12.7	14.7	65	1015.9	1	0	9	02	02	98	02	0	-
8	16.2	10.0	12.2	67	1020.2	0	0	9	05	03	97	02	0	-
9	17.9	14.3	16.3	79	1019.9	0	0	9	00	00	98	02	0	-
10	18.5	14.7	16.8	79	1020.7	4	4	5	14	04	97	03	0	-
11	17.9	10.7	12.9	63	1025.9	0	0	9	11	03	98	02	0	-
12	18.9	12.3	14.3	66	1024.7	0	0	9	00	00	98	02	0	-
13	19.5	9.6	12.0	53	1022.4	1	0	9	27	03	98	02	1	-
14	16.5	5.3	8.9	48	1022.0	2	0	9	11	05	98	03	0	-
15	19.1	9.8	12.1	55	1020.9	0	0	9	05	02	98	02	0	-
16	20.5	13.2	15.2	63	1019.3	4	0	9	35	01	97	03	0	-
17	19.2	12.9	14.8	67	1018.5	1	0	9	03	02	98	02	1	-
18	18.3	11.0	13.1	62	1021.2	0	0	9	12	02	98	01	1	-
19	19.9	11.3	13.3	57	1017.5	1	1	5	12	01	98	02	1	-
20	17.3	9.3	11.7	59	1015.9	0	0	9	15	05	97	02	0	-
21	16.2	13.9	15.9	86	1012.5	8	8	5	18	02	97	02	8	1.1
22	15.6	14.7	16.8	95	1010.2	8	8	5	15	01	96	60	6	0.6
23	14.1	13.6	15.5	97	1015.1	8	8	4	33	02	97	21	6	1.3
24	19.3	12.4	14.4	64	1018.2	0	0	9	14	02	97	02	0	-
25	20.1	13.7	15.7	67	1013.6	6	1	9	19	01	97	02	1	-
26	14.0	13.5	15.4	97	1009.9	8	7	4	36	05	96	21	2	2.5
27	13.4	13.0	15.0	98	1009.4	8	5	3	35	04	96	61	6	23.0
28	15.5	14.3	16.3	92	1001.8	8	8	4	00	00	96	10	2	-
29	11.7	10.5	12.7	93	1000.3	8	8	4	21	01	97	02	1	-
30	13.7	11.7	13.7	87	1006.4	2	0	9	22	02	97	03	0	-

Godz. 13

1	14.1	6.5	9.7	60	1012.1	6	6	4	34	02	97	03	6	0.0
2	12.7	11.4	13.5	92	1009.5	8	8	4	24	02	97	25	9	7.8
3	14.7	6.5	9.7	58	1015.4	7	7	4	25	04	97	80	2	0.9
4	19.1	7.9	10.7	48	1016.8	7	5	5	29	06	97	01	2	-
5	23.7	10.0	12.2	42	1016.1	2	0	9	24	06	98	02	0	-
6	25.6	11.7	13.8	42	1015.2	3	1	6	14	04	98	03	0	-
7	27.1	11.8	13.8	39	1015.7	7	6	6	04	04	97	03	1	-
8	23.7	12.9	14.8	51	1019.5	1	1	6	33	04	98	02	0	-
9	24.7	13.3	15.3	49	1018.5	4	3	5	01	01	98	01	1	-
10	24.3	14.1	16.0	53	1020.6	3	3	5	10	06	98	02	1	-
11	23.9	9.8	12.1	41	1025.6	6	6	6	11	05	98	02	1	-
12	26.0	10.2	12.4	37	1022.8	2	2	6	12	04	98	02	0	-
13	25.7	10.5	12.7	38	1019.6	3	1	6	36	04	98	02	0	-
14	22.6	4.2	8.2	30	1020.6	0	0	9	04	04	98	01	0	-
15	25.3	9.6	12.0	37	1019.4	0	0	9	06	02	98	02	0	-
16	27.7	12.9	14.8	40	1017.7	3	1	6	08	01	98	02	1	-
17	26.1	11.7	13.8	41	1018.4	6	6	5	08	05	98	03	1	-
18	24.7	7.9	10.7	34	1019.7	4	4	5	13	03	98	03	0	-
19	22.7	8.9	11.1	40	1016.1	6	6	5	11	03	98	02	1	-
20	24.6	8.8	11.3	37	1013.6	7	2	5	15	07	97	02	1	-
21	22.3	12.6	14.6	54	1010.1	7	7	4	13	02	97	01	8	0.0
22	20.2	15.0	17.0	72	1010.5	8	8	4	17	01	97	02	6	0.0
23	23.1	12.5	14.5	51	1015.5	6	6	5	33	05	97	03	2	-
24	27.2	9.3	11.7	32	1016.5	4	4	6	33	02	98	03	0	-
25	27.0	14.5	16.5	46	1010.3	7	7	5	21	03	97	03	1	-
26	16.4	15.4	17.5	94	1008.8	7	7	3	34	05	96	25	6	2.4
27	15.3	14.6	16.6	96	1009.5	8	6	4	33	05	96	61	6	9.3
28	19.6	14.7	16.7	73	998.2	7	7	4	19	02	97	02	8	0.4
29	17.3	10.4	12.6	64	1001.1	7	6	5	24	03	97	01	2	-
30	19.0	11.0	13.1	60	1007.9	7	6	5	24	04	98	03	1	-

Godz. 19

1	14.5	6.5	9.7	59	1011.7	3	3	5	28	01	97	01	1	-
2	11.3	10.7	12.9	96	1010.8	8	8	4	23	01	97	02	9	4.9
3	13.1	8.5	11.1	74	1017.0	6	4	5	28	02	97	03	8	0.8
4	18.1	11.0	13.1	63	1016.0	6	1	5	24	03	97	03	2	-
5	21.2	13.6	15.6	62	1015.1	1	0	9	18	01	98	02	0	-
6	23.0	12.0	14.0	50	1014.5	4	2	6	12	01	98	01	1	-
7	22.0	13.2	15.2	57	1017.3	6	4	5	06	01	97	01	2	-
8	21.0	12.4	14.4	58	1019.4	0	0	9	03	04	98	02	0	-
9	21.7	13.1	15.0	58	1017.9	2	0	9	09	01	97	01	1	-
10	21.6	11.7	13.7	53	1021.4	1	1	5	12	03	98	01	0	-
11	21.5	9.5	11.9	46	1024.9	0	0	9	03	02	98	02	1	-
12	23.5	9.9	12.2	42	1021.8	3	0	9	07	01	98	01	0	-
13	24.0	10.4	12.6	42	1018.0	0	0	9	05	02	98	01	0	-
14	20.8	8.5	11.1	45	1019.4	0	0	9	09	02	98	02	0	-
15	24.1	12.1	14.1	47	1017.7	0	0	9	01	02	98	02	0	-
16	24.9	13.8	15.8	50	1017.0	7	2	6	04	02	98	02	1	-
17	22.5	8.8	11.3	41	1018.6	0	0	9	10	03	98	01	1	-
18	22.7	10.2	12.5	45	1017.8	3	3	5	10	01	97	01	1	-
19	21.2	7.6	10.4	41	1015.3	2	2	5	19	04	98	01	1	-
20	22.9	9.8	12.1	43	1012.4	6	2	6	14	03	97	01	2	-
21	17.1	15.7	17.9	92	1009.6	7	7	4	13	01	97	01	8	1.1
22	17.8	14.7	16.8	82	1011.1	8	8	4	36	02	97	02	2	-
23	22.3	12.4	14.4	53	1015.6	0	0	9	31	01	97	01	1	-
24	22.9	12.1	14.1	50	1015.1	7	3	5	24	01	98	01	1	-
25	18.7	16.2	18.4	86	1011.3	8	8	4	29	02	97	01	2	-
26	15.5	13.2	15.2	86	1008.8	8	8	3	33	07	96	10	2	-
27	15.8	12.8	14.7	82	1007.3	8	8	4	32	01	97	03	6	4.6
28	13.6	12.7	14.7	94	998.1	8	7	3	24	02	96	61	8	2.1
29	15.1	12.4	14.4	84	1003.2	7	6	5	21	01	97	25	2	0.2
30	15.3	12.8	14.8	85	1009.6	6	4	5	26	02	97	01	2	-

Godz. 01

DNI	TEMPERATURA POWIETRZA T	TEMPERATURA PUNKTU ROSY T_d	PRĘŻNOŚĆ PARY WODNEJ e	WILGOTNOŚĆ WZGLĘDNA U	CIŚNIENIE ATMOSFERYCZNE P_o	ZACHMURZENIE N	N_h	h	WIATR dd	v	WIDZIALNOŚĆ V	POGODA ww	W	OPAD R
1	6.9	6.0	9.4	94	1012.6	8	8	4	30	02	96	10	6	0.0
2	11.7	9.3	11.7	85	1010.9	7	7	6	21	03	98	02	1	-
3	8.7	8.1	10.8	96	1013.2	7	7	5	24	01	98	02	8	0.4
4	7.4	5.6	9.1	88	1019.0	1	1	5	22	02	97	03	1	-
5	11.7	9.3	11.7	85	1016.7	4	0	9	18	01	97	02	0	-
6	12.1	10.2	12.4	88	1015.6	3	0	9	18	01	98	03	0	-
7	12.1	11.5	13.6	96	1016.0	0	0	9	00	00	97	02	0	-
8	11.4	10.4	12.6	94	1020.3	2	0	9	36	01	97	02	0	-
9	12.8	11.5	13.6	92	1021.0	0	0	9	02	01	97	02	0	-
10	16.2	13.9	15.9	86	1018.9	0	0	9	06	03	97	02	0	-
11	15.4	11.7	13.8	79	1023.6	0	0	9	07	01	97	02	0	-
12	12.1	9.4	11.8	83	1025.1	0	0	9	07	01	97	02	0	-
13	12.4	12.0	14.0	98	1023.1	1	1	4	00	00	97	03	0	-
14	16.5	11.0	13.1	70	1020.4	0	0	9	07	03	97	02	0	-
15	9.9	9.1	11.6	95	1021.0	0	0	9	00	00	98	02	0	-
16	12.5	12.3	14.3	99	1019.7	0	0	9	00	00	98	02	0	-
17	14.3	12.7	14.7	90	1018.7	4	0	9	01	02	98	01	1	-
18	14.9	8.0	10.7	63	1020.5	0	0	9	13	01	98	02	0	-
19	13.6	9.5	11.9	76	1017.7	2	2	5	11	02	97	03	0	-
20	14.1	7.2	10.2	63	1014.5	2	0	9	13	03	97	01	1	-
21	15.8	12.4	14.4	80	1012.0	7	7	9	06	01	97	02	2	-
22	15.6	14.0	16.0	90	1009.4	8	8	4	00	00	97	02	8	0.2
23	14.9	12.4	14.4	85	1014.8	7	4	5	32	02	98	02	2	-
24	12.5	11.8	13.8	95	1017.8	0	0	9	00	00	97	02	0	-
25	14.6	12.0	14.1	85	1014.1	2	0	9	00	00	98	02	1	-
26	12.9	12.2	12.4	95	1012.7	8	8	4	31	02	96	61	6	6.0
27	13.4	11.0	13.1	85	1011.8	8	4	4	32	03	97	61	2	0.8
28	14.8	13.7	19.7	93	1005.5	7	7	9	18	01	97	02	2	-
29	10.3	9.1	11.6	92	998.6	7	7	9	21	03	98	02	2	-
30	9.8	9.0	11.5	95	1004.8	0	0	9	20	02	97	02	1	-

Godz. 07

DNI	TEMPERATURA POWIETRZA T	TEMPERATURA PUNKTU ROSY T_d	PRĘŻNOŚĆ PARY WODNEJ e	WILGOTNOŚĆ WZGLĘDNA U	CIŚNIENIE ATMOSFERYCZNE P_o	ZACHMURZENIE N	N_h	h	WIATR dd	v	WIDZIALNOŚĆ V	POGODA ww	W	OPAD R
1	6.7	5.3	8.9	91	1013.4	7	7	4	29	02	97	01	2	-
2	12.9	9.2	11.6	78	1010.6	7	7	9	22	02	98	03	2	-
3	10.5	6.5	9.7	76	1014.7	7	1	4	25	03	98	03	2	-
4	13.5	10.3	12.5	81	1018.3	7	7	5	22	02	97	02	1	-
5	16.2	10.8	13.0	70	1016.6	2	0	9	21	03	97	01	0	-
6	18.9	13.3	15.3	70	1016.0	4	0	9	00	00	97	02	1	-
7	19.7	13.5	15.4	67	1016.2	0	0	9	00	00	97	01	0	-
8	16.0	9.1	11.5	63	1020.9	1	0	9	02	02	97	02	0	-
9	18.4	13.7	15.7	74	1020.6	2	0	9	00	00	97	02	0	-
10	19.8	15.6	17.8	77	1020.2	1	0	9	12	02	97	02	0	-
11	18.2	12.3	14.3	69	1025.3	0	0	9	08	03	97	02	0	-
12	19.7	12.1	14.1	61	1024.6	1	0	9	06	01	97	03	0	-
13	19.0	11.6	13.7	62	1022.2	1	0	9	18	01	97	02	0	-
14	18.2	5.1	8.8	42	1021.9	0	0	9	07	03	98	02	0	-
15	18.7	9.7	12.0	56	1021.1	0	0	9	00	00	98	02	0	-
16	21.2	11.8	13.8	55	1019.6	1	0	9	00	00	98	01	0	-
17	22.0	12.0	14.0	53	1018.7	5	0	9	02	02	98	02	1	-
18	19.6	11.1	13.2	58	1020.7	3	0	9	13	01	97	02	0	-
19	19.8	12.2	14.2	61	1016.6	0	0	9	11	03	97	02	0	-
20	18.7	10.0	12.2	57	1013.7	0	0	9	14	06	97	02	0	-
21	17.2	14.1	16.1	82	1011.8	8	8	5	18	02	97	03	6	0.2
22	16.0	15.3	17.4	96	1010.0	8	8	4	32	02	96	61	6	0.7
23	17.8	13.4	15.4	76	1016.2	1	1	4	32	02	97	03	1	-
24	19.5	13.2	15.2	67	1017.8	2	0	9	18	02	97	03	0	-
25	17.8	13.0	15.0	74	1012.7	7	3	5	25	02	98	02	1	-
26	13.9	13.5	15.5	98	1012.2	8	7	3	30	03	96	61	6	5.2
27	14.3	12.5	14.5	89	1011.2	8	8	4	32	04	97	02	6	0.0
28	18.2	12.7	14.7	70	1000.6	7	7	9	16	03	97	03	1	-
29	11.7	11.1	13.2	96	999.1	8	8	4	19	02	96	21	2	0.1
30	12.4	11.8	13.9	96	1006.3	7	7	9	00	00	95	10	4	-

Godz. 13

1	16.7	5.3	8.9	47	1012.9	4	4	5	29	02	98	01	1	-
2	17.1	7.7	10.5	54	1009.3	7	6	5	25	06	98	02	2	-
3	14.8	5.1	8.8	52	1016.5	7	7	5	26	05	98	02	2	-
4	19.6	8.6	11.2	49	1016.9	6	6	5	22	05	97	03	1	-
5	24.2	9.5	11.8	39	1015.0	1	0	9	20	06	98	03	0	-
6	26.4	11.5	13.5	39	1015.3	2	1	6	16	02	97	03	0	-
7	27.2	14.5	16.5	46	1016.3	3	3	6	36	03	97	02	0	-
8	24.1	13.4	15.4	51	1020.5	2	2	6	04	04	97	03	0	-
9	25.9	13.0	15.0	45	1018.8	2	2	6	04	03	97	03	0	-
10	24.8	13.9	15.8	51	1020.1	6	6	6	12	04	97	02	1	-
11	24.2	10.7	12.8	43	1025.3	2	2	5	09	04	97	02	0	-
12	27.0	10.4	12.6	35	1023.1	3	1	7	07	02	98	02	0	-
13	27.6	8.0	10.7	29	1020.0	3	1	7	18	02	97	02	0	-
14	23.0	3.6	7.9	28	1020.9	0	0	9	09	03	98	02	0	-
15	25.2	9.0	11.4	36	1020.1	1	0	9	00	00	98	02	0	-
16	28.9	14.1	16.1	40	1018.4	4	3	7	00	00	98	03	0	-
17	27.6	12.0	14.1	38	1018.4	3	3	6	09	03	98	02	0	-
18	25.1	7.5	10.4	33	1019.4	1	1	6	10	02	98	02	0	-
19	24.2	5.4	9.0	30	1014.6	5	5	6	12	07	98	01	1	-
20	25.9	7.7	10.5	31	1011.6	4	1	6	12	08	97	02	0	-
21	21.0	14.0	16.0	64	1010.4	7	4	4	18	02	97	25	2	0.4
22	18.1	15.0	17.1	82	1011.5	8	8	4	29	04	97	03	6	0.0
23	24.8	11.1	13.2	42	1016.2	3	3	6	32	02	98	03	0	-
24	27.5	8.1	10.8	29	1016.4	6	2	6	14	02	98	02	1	-
25	16.8	16.0	18.1	95	1012.5	8	6	4	31	01	97	61	2	1.3
26	16.2	15.3	17.4	95	1011.8	8	5	3	31	04	96	61	6	6.1
27	20.2	12.9	14.8	63	1010.6	7	7	5	32	04	98	03	2	-
28	15.8	13.5	15.5	86	997.8	8	6	5	16	04	97	80	2	0.7
29	14.9	11.5	13.6	80	1000.9	7	7	4	16	01	97	01	8	0.0
30	16.8	12.1	14.1	74	1008.7	8	4	4	27	03	97	03	2	-

Godz. 19

1	15.3	8.9	11.4	66	1012.1	3	2	6	30	01	98	01	1	-
2	12.1	8.9	11.4	81	1010.5	7	3	5	24	02	98	02	8	1.1
3	13.9	7.9	10.7	67	1017.4	6	6	5	26	02	98	03	8	0.1
4	18.2	11.1	13.2	63	1016.0	3	0	9	24	02	97	01	1	-
5	22.0	10.9	13.0	49	1014.3	1	0	9	18	03	98	02	0	-
6	23.5	10.9	13.0	45	1014.2	2	0	9	14	01	97	01	0	-
7	20.3	10.7	12.8	54	1018.6	1	0	9	34	04	98	02	0	-
8	20.4	11.0	13.1	55	1020.3	2	0	9	02	02	97	03	0	-
9	23.2	14.7	16.7	59	1017.6	1	1	6	06	02	97	01	0	-
10	22.5	9.7	12.0	44	1020.9	3	0	9	09	03	97	03	1	-
11	21.8	9.5	11.8	45	1024.8	0	0	9	07	02	97	02	0	-
12	24.2	11.1	13.2	44	1021.4	1	0	9	00	00	98	01	0	-
13	24.9	10.7	12.9	41	1018.4	3	1	9	18	01	97	01	0	-
14	21.0	4.8	8.6	35	1020.2	0	0	9	11	02	98	02	0	-
15	23.9	11.4	13.5	45	1018.2	1	0	9	00	00	98	02	0	-
16	25.2	11.6	13.7	43	1017.0	6	1	6	03	02	98	01	1	-
17	24.4	11.9	13.9	45	1018.2	2	1	5	09	02	98	01	1	-
18	21.7	9.3	11.7	45	1017.7	0	0	9	14	01	98	01	0	-
19	21.4	6.9	9.9	39	1013.8	3	0	9	12	04	98	01	1	-
20	19.2	12.3	14.3	64	1011.7	7	5	5	18	05	97	03	1	-
21	18.0	15.3	17.4	84	1009.0	8	5	4	17	03	97	80	2	0.5
22	17.0	11.1	13.2	68	1012.9	6	5	5	32	05	98	01	2	-
23	22.4	8.4	11.0	41	1016.0	0	0	9	02	01	98	01	0	-
24	23.0	10.4	12.6	45	1014.9	6	0	9	14	02	98	03	1	-
25	15.6	14.0	16.0	90	1012.7	8	8	4	32	02	98	02	6	0.4
26	15.4	13.1	15.1	86	1011.5	8	8	9	32	02	98	02	6	0.2
27	17.1	13.8	15.8	81	1008.1	8	8	9	00	00	97	02	8	0.0
28	13.2	12.1	14.1	93	997.9	7	4	5	20	02	97	01	8	10.0
29	14.0	12.0	14.0	88	1002.9	7	4	4	15	01	97	01	8	0.6
30	16.6	15.8	17.9	95	1010.4	8	8	4	30	02	97	25	2	0.5

Godz. 01

DNI	TEMPERATURA POWIETRZA T	TEMPERATURA PUNKTU ROSY T_d	PRĘŻNOŚĆ PARY WODNEJ e	WILGOTNOŚĆ WZGLĘDNA U	CIŚNIENIE ATMOSFERYCZNE P_o	ZACHMURZENIE N	N_h	h	WIATR dd	v	WIDZIALNOŚĆ V	POGODA ww	W	OPAD R
1	4.4	0.2	6.2	74	1015.8	0	0	9	32	02	97	02	0	-
2	9.4	6.6	9.8	83	1011.9	0	0	9	24	01	97	02	1	-
3	9.5	5.3	8.9	75	1014.2	8	8	3	27	02	97	02	2	-
4	12.2	9.5	11.8	83	1018.8	7	7	9	25	02	97	01	2	-
5	13.8	8.9	11.4	72	1015.2	7	0	9	18	02	97	02	2	-
6	14.6	9.6	12.0	72	1013.8	0	0	9	15	02	97	02	0	-
7	14.4	11.8	13.9	85	1016.6	1	0	9	01	03	97	03	0	-
8	13.4	10.8	12.9	84	1020.3	6	6	9	06	01	97	03	1	-
9	16.2	13.2	15.2	82	1020.2	8	8	9	07	02	97	02	2	-
10	16.6	14.2	16.2	86	1018.1	7	0	9	07	02	97	02	2	-
11	15.9	13.2	15.2	84	1022.1	0	0	9	09	03	97	02	1	-
12	15.0	11.1	13.2	77	1024.4	1	1	9	10	03	97	02	0	-
13	13.8	10.6	12.8	81	1021.2	1	1	9	10	01	97	02	0	-
14	13.9	10.5	12.7	80	1019.1	2	0	9	02	01	97	02	1	-
15	12.1	5.0	8.7	62	1019.5	1	0	9	10	02	97	02	0	-
16	13.0	10.3	12.5	84	1019.0	0	0	9	05	01	97	02	0	-
17	15.5	12.4	14.4	82	1018.8	0	0	9	02	01	97	02	1	-
18	18.2	11.7	13.8	66	1018.8	0	0	9	10	02	97	01	1	-
19	12.8	8.2	10.9	74	1015.5	0	0	9	10	02	97	02	0	-
20	18.8	8.0	10.7	49	1010.3	8	8	5	10	05	97	03	2	-
21	12.0	11.8	13.8	99	1011.4	1	1	9	00	00	97	02	6	0.0
22	14.0	12.9	14.9	93	1010.7	7	0	9	01	01	97	03	1	-
23	11.3	10.7	12.9	96	1016.3	0	0	9	00	00	96	10	0	-
24	14.4	12.6	14.6	89	1016.3	0	0	9	12	02	97	02	0	-
25	12.8	12.4	14.4	98	1015.7	8	7	3	34	02	96	61	6	3.9
26	14.5	13.1	15.0	91	1014.7	8	8	9	28	01	97	01	8	0.0
27	11.4	10.6	12.8	95	1015.4	0	0	9	29	02	97	02	1	-
28	15.4	12.5	14.5	83	1003.7	8	8	9	23	02	97	02	2	-
29	11.8	11.4	13.5	97	996.0	8	8	4	18	04	97	02	6	0.4
30	11.7	11.1	13.2	96	1005.5	1	1	9	33	01	97	01	1	-

Godz. 07

DNI	TEMPERATURA POWIETRZA T	TEMPERATURA PUNKTU ROSY T_d	PRĘŻNOŚĆ PARY WODNEJ e	WILGOTNOŚĆ WZGLĘDNA U	CIŚNIENIE ATMOSFERYCZNE P_o	ZACHMURZENIE N	N_h	h	WIATR dd	v	WIDZIALNOŚĆ V	POGODA ww	W	OPAD R
1	9.0	1.2	6.7	58	1015.7	1	1	9	27	01	98	03	0	-
2	13.0	8.4	11.0	74	1010.3	8	2	5	24	02	96	10	1	-
3	10.4	6.1	9.4	75	1016.6	2	2	5	30	04	98	03	1	-
4	14.8	9.6	12.0	71	1018.1	5	2	9	25	03	97	03	1	-
5	16.5	8.3	11.0	58	1014.7	4	1	9	19	04	97	01	1	-
6	18.2	10.0	12.3	59	1014.1	6	0	9	18	01	97	03	1	-
7	16.6	11.9	13.9	74	1018.5	1	0	9	32	03	97	03	0	-
8	14.1	12.3	14.3	89	1021.5	8	8	4	00	00	96	95	2	2.0
9	16.2	12.6	14.6	79	1020.1	8	8	9	09	03	97	03	2	-
10	18.6	14.5	16.5	77	1018.4	7	0	9	09	03	97	02	2	-
11	19.2	14.1	16.0	72	1024.3	2	0	9	09	04	97	01	1	-
12	18.5	10.6	12.8	60	1024.0	3	0	9	10	03	97	01	1	-
13	19.8	10.3	12.5	54	1021.0	4	0	9	13	03	98	02	0	-
14	19.3	11.4	13.4	60	1019.6	4	0	9	09	04	97	03	1	-
15	18.8	6.5	9.6	44	1020.3	1	0	9	15	02	98	02	0	-
16	22.0	11.3	13.4	51	1019.5	2	0	9	15	01	98	03	0	-
17	21.8	10.2	12.4	48	1019.1	5	0	9	09	03	97	03	1	-
18	21.2	10.3	12.5	50	1018.6	7	1	6	09	03	98	03	1	-
19	19.4	7.8	10.6	47	1013.9	0	0	9	12	03	98	02	0	-
20	17.8	9.0	11.5	57	1009.2	7	7	9	13	05	97	02	2	-
21	13.2	13.2	15.2	100	1011.6	8	8	2	12	01	93	42	1	-
22	15.6	13.5	15.4	87	1012.1	8	8	9	34	01	96	10	2	-
23	17.2	13.0	14.9	76	1017.0	0	0	9	00	00	97	02	4	-
24	20.0	13.8	15.8	68	1016.3	7	7	9	15	03	96	10	1	-
25	13.6	13.2	15.2	98	1014.9	8	8	3	30	03	96	10	6	0.3
26	13.9	11.9	13.9	88	1014.6	8	2	4	28	04	97	03	2	-
27	14.4	11.0	13.2	80	1015.0	1	0	9	30	04	97	03	0	-
28	13.4	13.2	15.2	99	997.4	8	7	3	15	03	96	61	6	4.8
29	11.7	11.5	13.6	99	996.4	8	8	3	16	03	96	51	5	0.4
30	12.0	12.0	14.0	100	1007.5	8	7	3	26	01	93	61	4	8.2

Godz. 13

DNI	TEMPERATURA POWIETRZA T	TEMPERATURA PUNKTU ROSY T_d	PRĘŻNOŚĆ PARY WODNEJ e	WILGOTNOŚĆ WZGLĘDNA U	CIŚNIENIE ATMOSFERYCZNE P_o	ZACHMURZENIE N	N_h	h	WIATR dd	v	WIDZIALNOŚĆ V	POGODA ww	W	OPAD R
1	17.1	5.6	9.1	47	1013.8	3	1	6	28	03	98	01	1	-
2	11.1	10.1	12.4	94	1010.4	8	8	5	24	03	96	80	6	3.2
3	15.2	4.6	8.5	49	1018.3	6	5	5	25	04	98	02	1	-
4	22.1	9.4	11.8	44	1017.7	6	4	6	23	07	97	01	1	-
5	26.1	8.6	11.1	33	1012.6	1	0	9	14	04	97	01	0	-
6	27.2	9.3	11.7	32	1014.5	5	0	9	14	05	97	01	2	-
7	23.9	9.0	11.5	39	1019.0	2	2	9	03	05	97	02	0	-
8	19.2	13.1	15.0	68	1020.8	8	8	9	07	03	97	03	9	7.3
9	22.1	14.9	17.0	64	1019.3	7	1	5	07	05	97	03	6	0.3
10	25.2	14.2	16.2	51	1018.5	8	2	5	12	04	97	03	2	-
11	25.6	10.5	12.7	39	1023.8	3	1	6	12	05	97	02	1	-
12	26.3	8.1	10.8	32	1022.1	1	1	7	08	07	98	03	0	-
13	27.1	7.2	10.1	28	1019.6	6	0	9	08	05	98	02	1	-
14	26.8	9.6	12.0	34	1019.2	4	3	7	08	06	98	03	1	-
15	25.7	16.8	9.9	30	1019.2	1	0	9	08	05	98	02	0	-
16	28.9	9.4	11.8	30	1018.5	3	1	6	14	02	98	03	0	-
17	28.6	10.4	12.6	32	1018.3	7	1	7	07	06	98	03	2	-
18	28.0	8.4	11.0	29	1017.5	4	2	7	11	04	98	03	1	-
19	25.4	5.7	9.2	28	1011.4	1	1	6	12	12	98	02	0	-
20	17.4	13.9	15.9	80	1008.5	8	8	6	20	03	96	80	1	0.0
21	19.8	12.6	14.6	63	1010.7	6	5	5	04	03	97	01	4	-
22	21.6	11.2	13.3	52	1013.6	6	6	6	26	02	98	03	2	-
23	23.8	12.4	14.4	49	1016.4	6	5	6	07	03	98	03	1	-
24	24.9	16.2	18.4	58	1015.1	8	2	6	13	02	97	03	2	-
25	17.9	13.2	15.1	74	1014.8	7	3	5	34	03	97	03	2	-
26	19.4	11.5	13.6	60	1013.9	6	4	5	29	04	98	02	2	-
27	20.4	9.2	11.6	49	1012.8	3	3	6	36	04	98	02	0	-
28	16.0	12.0	14.0	77	996.4	7	2	6	24	03	98	01	6	8.0
29	16.0	10.8	13.0	71	999.0	7	7	5	14	04	97	02	5	0.0
30	16.8	13.3	15.2	80	1010.8	8	8	4	32	05	97	03	6	0.2

Godz. 19

DNI	TEMPERATURA POWIETRZA T	TEMPERATURA PUNKTU ROSY T_d	PRĘŻNOŚĆ PARY WODNEJ e	WILGOTNOŚĆ WZGLĘDNA U	CIŚNIENIE ATMOSFERYCZNE P_o	ZACHMURZENIE N	N_h	h	WIATR dd	v	WIDZIALNOŚĆ V	POGODA ww	W	OPAD R
1	18.6	6.5	9.6	45	1011.7	3	1	6	26	03	98	01	1	-
2	10.7	7.2	10.1	79	1012.0	7	7	5	26	02	97	01	8	0.0
3	14.8	6.6	9.8	58	1018.6	4	1	6	27	01	98	03	1	-
4	20.8	10.7	12.8	52	1015.4	6	0	9	21	01	97	03	1	-
5	24.2	10.4	12.6	42	1011.4	0	0	9	14	02	97	02	0	-
6	24.8	12.4	14.4	46	1013.9	3	0	9	17	02	97	02	1	-
7	21.7	11.1	13.2	51	1018.6	1	1	9	05	03	97	03	0	-
8	19.4	14.3	16.3	72	1019.2	5	4	9	04	03	97	01	2	-
9	21.9	14.9	16.9	64	1017.5	8	5	9	03	05	97	01	2	-
10	23.8	16.4	18.6	63	1019.5	7	1	9	09	02	97	01	2	-
11	23.6	10.3	12.5	43	1022.8	1	0	9	10	03	97	01	0	-
12	24.9	8.0	10.7	34	1020.5	1	0	9	11	06	98	02	1	-
13	24.6	10.5	12.7	41	1018.5	6	0	9	12	02	98	01	2	-
14	24.2	2.2	7.2	24	1018.3	3	0	9	11	05	98	01	1	-
15	25.0	9.7	12.0	38	1017.7	1	0	9	10	02	98	02	0	-
16	27.3	10.7	12.8	35	1016.8	6	0	9	08	02	98	02	1	-
17	27.0	10.4	12.6	35	1017.2	7	0	9	04	02	97	01	2	-
18	24.2	8.2	10.9	36	1015.7	2	0	9	13	05	98	02	0	-
19	23.4	7.0	10.0	35	1010.6	7	3	9	11	05	97	03	1	-
20	14.6	14.4	16.4	99	1010.0	8	6	3	17	01	96	61	8	13.0
21	21.4	11.0	13.1	51	1009.2	6	0	9	34	02	97	01	1	-
22	18.8	15.4	17.6	81	1014.5	3	3	9	26	02	97	01	9	2.5
23	24.0	14.3	16.3	55	1015.3	1	1	9	18	01	98	01	1	-
24	15.1	14.9	17.0	99	1015.9	8	7	3	02	04	96	91	8	7.4
25	17.6	13.8	15.7	78	1014.3	8	8	9	27	02	97	03	2	-
26	17.6	12.6	14.6	73	1013.8	7	1	5	30	03	97	01	8	1.5
27	18.8	12.2	14.2	66	1008.5	6	1	6	25	01	98	01	1	-
28	13.9	10.1	12.3	78	997.0	7	7	6	24	03	98	03	8	1.2
29	15.9	11.3	13.4	74	1002.3	7	2	5	34	01	97	03	2	-
30	18.5	9.5	11.8	56	1014.0	6	1	9	02	04	97	01	2	-

Godz. 01

DNI	TEMPERATURA POWIETRZA T	TEMPERATURA PUNKTU ROSY T_d	PRĘŻNOŚĆ PARY WODNEJ e	WILGOTNOŚĆ WZGLĘDNA U	CIŚNIENIE ATMOSFERYCZNE P_o	ZACHMURZENIE N	N_h	h	WIATR dd	v	WIDZIALNOŚĆ V	POGODA ww	W	OPAD R
1	6.6	3.0	7.6	78	1017.6	0	0	9	36	01	98	02	0	-
2	11.0	6.8	9.9	75	1012.7	6	1	9	36	01	97	02	2	-
3	8.6	3.8	8.0	72	1016.7	7	7	5	34	02	97	03	1	-
4	12.0	9.0	11.5	82	1019.5	7	7	5	32	01	97	02	2	-
5	14.5	9.0	11.5	70	1012.7	8	0	9	17	01	97	02	1	-
6	17.0	8.9	11.4	59	1010.7	0	0	9	16	01	97	02	0	-
7	15.5	13.0	15.0	85	1017.8	8	8	5	02	01	97	03	1	-
8	15.3	11.8	13.9	80	1019.6	3	3	5	34	02	97	01	1	-
9	16.7	14.8	16.8	89	1018.6	8	8	4	04	03	96	80	9	5.4
10	17.7	15.2	17.2	85	1017.0	8	8	5	09	02	97	02	2	-
11	16.3	14.4	16.4	89	1019.6	7	7	4	06	04	97	25	9	0.5
12	19.4	7.6	10.4	46	1020.6	8	8	5	09	04	97	02	9	-
13	18.7	10.8	13.0	60	1017.8	8	8	5	09	05	97	13	1	-
14	17.5	11.9	13.9	70	1018.5	2	2	5	06	02	97	03	1	-
15	18.2	10.4	12.6	61	1017.0	0	0	9	09	02	97	01	0	-
16	18.3	6.5	9.7	46	1017.1	0	0	9	09	02	97	02	0	-
17	20.1	10.9	13.0	55	1017.2	0	0	9	09	02	97	02	0	-
18	21.0	11.3	13.4	54	1016.4	3	1	5	09	03	97	03	1	-
19	17.7	10.5	12.7	63	1012.2	6	6	5	09	05	97	03	1	-
20	12.9	12.7	14.7	99	1009.8	8	8	4	32	01	96	25	6	2.1
21	12.6	11.8	13.9	95	1009.8	0	0	9	36	01	97	01	1	-
22	15.3	13.9	15.9	91	1011.7	3	3	5	32	01	96	10	1	-
23	15.5	12.8	14.8	84	1016.0	0	0	9	35	01	97	02	0	-
24	18.8	14.9	17.0	78	1014.3	7	7	5	12	01	97	03	1	-
25	13.5	13.0	14.9	97	1016.5	8	8	5	09	01	96	10	1	-
26	12.4	10.9	13.0	90	1016.9	1	1	9	32	01	96	10	1	-
27	12.7	11.6	13.6	93	1017.3	0	0	9	32	01	96	10	1	-
28	13.7	13.5	15.5	99	1001.3	8	8	4	27	04	96	63	6	5.2
29	11.4	11.0	13.1	98	994.2	7	7	4	36	02	96	21	6	15.8
30	14.0	12.9	14.9	93	1008.0	8	8	5	36	03	97	02	1	-

Godz. 07

DNI	TEMPERATURA POWIETRZA T	TEMPERATURA PUNKTU ROSY T_d	PRĘŻNOŚĆ PARY WODNEJ e	WILGOTNOŚĆ WZGLĘDNA U	CIŚNIENIE ATMOSFERYCZNE P_o	ZACHMURZENIE N	N_h	h	WIATR dd	v	WIDZIALNOŚĆ V	POGODA ww	W	OPAD R
1	7.4	4.9	8.7	84	1017.1	7	7	5	36	01	98	01	1	-
2	10.4	8.4	11.0	87	1011.7	8	8	5	32	02	96	10	2	-
3	9.0	5.3	8.9	77	1018.7	7	7	5	30	02	97	02	2	-
4	12.6	9.5	11.9	81	1019.2	8	0	9	27	01	97	03	2	-
5	14.7	10.3	12.6	75	1012.1	7	0	9	14	03	97	02	2	-
6	16.5	10.3	12.6	67	1011.4	4	1	9	16	02	97	01	1	-
7	18.1	12.0	14.0	68	1018.7	1	0	9	36	01	97	01	1	-
8	16.3	12.9	14.9	80	1019.6	6	3	5	34	01	96	10	1	-
9	15.8	13.7	15.7	87	1017.7	6	6	5	04	02	97	01	8	4.8
10	15.9	14.3	16.3	90	1017.4	8	8	5	08	03	97	02	8	2.1
11	17.3	15.4	17.5	89	1021.0	7	7	5	08	03	97	02	2	-
12	18.7	10.0	12.2	57	1020.9	5	2	5	09	02	97	01	8	0.0
13	14.2	14.0	16.0	99	1019.0	8	8	4	04	02	97	80	9	28.0
14	19.1	10.9	13.0	59	1018.2	7	4	5	06	02	97	02	1	-
15	17.4	9.2	11.6	59	1017.7	1	0	9	07	02	97	02	0	-
16	18.5	6.6	9.7	46	1017.7	0	0	9	09	01	97	02	0	-
17	20.3	13.6	15.6	65	1017.7	1	0	9	09	02	97	02	0	-
18	19.9	14.6	16.7	72	1016.3	6	1	5	06	02	97	01	1	-
19	18.1	5.7	9.2	44	1010.2	7	7	5	09	05	97	02	1	-
20	12.3	12.1	14.1	99	1008.5	8	8	3	32	01	96	61	8	5.1
21	13.0	11.9	13.9	93	1010.0	7	7	9	03	01	96	10	1	-
22	15.2	13.1	15.0	87	1013.7	0	0	9	34	01	96	10	0	-
23	15.9	12.5	14.5	80	1015.8	1	0	9	04	01	96	10	0	-
24	16.7	13.0	14.9	79	1016.5	8	8	5	36	04	96	80	2	0.2
25	15.1	13.1	15.1	88	1016.4	8	8	5	09	02	96	10	2	-
26	13.9	11.1	13.2	83	1016.6	8	8	5	30	04	97	02	1	-
27	13.8	11.4	13.5	85	1016.6	7	7	5	34	01	96	10	1	-
28	12.6	9.5	11.9	81	997.8	8	8	4	34	02	97	80	9	12.2
29	11.6	10.8	13.0	95	997.2	7	7	4	34	03	96	10	6	0.8
30	15.7	13.6	15.6	87	1011.1	6	3	5	34	04	97	03	2	-

Godz. 13

1	18.0	5.0	8.7	42	1014.9	7	7	5	27	03	98	02	1	-
2	11.8	5.9	9.3	67	1012.6	8	8	4	27	03	97	80	2	0.7
3	14.3	5.0	8.7	53	1020.2	7	7	5	32	05	98	03	2	-
4	22.0	8.5	11.1	42	1016.9	8	3	6	27	04	96	05	2	-
5	28.0	7.0	10.0	27	1010.4	6	0	9	21	03	97	05	2	-
6	27.1	4.1	8.2	23	1012.4	7	1	6	27	02	97	03	1	-
7	24.3	11.5	13.6	45	1018.7	7	7	5	34	07	98	03	1	-
8	24.3	11.0	13.2	43	1018.9	5	3	5	09	02	97	01	2	-
9	24.3	13.7	15.6	51	1016.5	7	4	5	09	03	97	03	2	-
10	21.9	15.4	17.5	67	1017.8	5	1	5	06	02	97	01	8	1.6
11	24.3	16.8	19.1	63	1021.7	6	5	6	09	05	97	03	2	-
12	24.9	10.0	12.3	39	1019.8	8	0	9	12	06	97	02	1	-
13	23.6	15.4	17.4	60	1018.0	7	2	5	09	03	98	01	8	1.7
14	26.7	- 1.4	5.5	16	1017.7	4	1	6	09	06	98	03	1	-
15	26.0	6.2	9.4	28	1017.6	6	1	9	12	04	98	02	1	-
16	27.5	12.1	14.1	39	1016.9	1	0	9	09	03	98	02	0	-
17	29.3	4.8	8.6	21	1016.7	2	2	6	09	03	98	03	0	-
18	27.1	14.8	16.8	47	1014.7	7	3	5	09	03	97	02	2	-
19	19.4	12.7	14.7	65	1009.4	7	7	5	27	04	97	05	2	-
20	14.3	11.1	13.2	81	1009.1	7	7	4	32	02	96	21	6	8.9
21	21.9	12.3	14.3	54	1009.5	7	3	5	14	02	97	02	1	-
22	20.2	10.1	12.4	52	1015.2	6	6	5	34	04	97	03	1	-
23	25.3	9.1	11.6	36	1014.6	4	4	5	12	03	97	02	0	-
24	16.8	14.4	16.4	86	1017.7	8	8	5	04	01	97	02	8	1.3
25	18.2	10.9	13.0	62	1016.3	6	5	5	32	04	97	01	2	-
26	17.4	11.4	13.5	68	1017.1	7	7	4	34	04	97	02	8	0.1
27	19.3	9.8	12.1	54	1013.7	7	7	5	32	02	98	03	1	-
28	12.3	10.8	12.9	90	998.5	8	8	4	28	05	97	03	8	3.7
29	15.1	11.6	13.7	80	1000.0	7	7	4	36	03	97	02	8	0.0
30	20.7	8.9	11.4	47	1014.1	5	2	5	36	08	98	01	2	-

Godz. 19

1	18.5	5.8	9.2	43	1013.0	6	6	5	30	02	98	02	2	-
2	12.0	- 1.9	5.3	38	1013.9	7	3	5	34	04	98	02	8	0.0
3	14.9	8.9	11.4	67	1020.0	7	7	5	32	02	98	01	2	-
4	22.1	6.8	9.9	37	1013.3	8	0	9	20	02	96	05	2	-
5	25.6	9.1	11.5	35	1008.8	4	1	6	16	02	97	03	0	-
6	22.5	9.7	12.0	44	1014.8	7	3	5	36	03	97	01	2	-
7	19.4	14.6	16.7	74	1019.1	6	2	5	33	01	97	01	8	3.4
8	22.0	13.4	15.4	58	1017.5	8	8	5	09	03	97	95	2	0.0
9	19.9	13.5	15.5	67	1016.1	7	3	5	09	04	97	01	9	-
10	17.1	13.2	15.2	78	1018.6	7	7	4	06	02	96	29	9	11.2
11	23.3	13.6	15.6	54	1019.8	4	4	9	09	03	98	03	1	-
12	24.3	9.1	11.6	38	1017.7	3	0	9	09	04	98	02	1	-
13	23.2	18.2	20.8	73	1017.6	7	7	5	05	02	97	03	9	-
14	24.7	2.8	7.5	24	1016.0	2	2	6	09	02	98	02	0	-
15	24.5	9.2	11.6	38	1016.0	1	0	9	09	03	98	02	1	-
16	26.5	13.2	15.1	44	1015.7	1	0	9	09	01	98	02	0	-
17	26.9	11.5	13.6	38	1015.4	2	0	9	09	02	98	01	0	-
18	24.8	10.1	12.4	40	1012.4	6	2	5	10	05	97	02	1	-
19	14.9	14.2	16.2	96	1010.2	8	8	4	32	02	96	21	6	2.5
20	16.1	11.9	13.9	76	1009.0	6	4	5	34	01	98	03	1	-
21	15.9	11.7	13.7	76	1010.2	7	7	5	32	01	97	25	2	2.8
22	20.1	15.6	17.7	75	1014.8	4	4	5	36	01	97	25	1	0.2
23	24.1	13.8	15.8	53	1013.3	6	4	5	16	02	98	01	1	-
24	17.5	13.1	15.1	75	1016.5	7	1	5	09	02	98	02	2	-
25	16.1	9.9	12.2	66	1015.8	7	4	5	32	04	97	25	2	0.3
26	15.1	12.2	14.2	83	1016.6	7	7	5	34	03	97	02	8	2.1
27	15.3	11.8	13.9	80	1008.7	8	3	4	27	04	96	61	2	0.0
28	11.7	11.1	13.2	96	994.0	8	8	3	24	03	96	63	8	10.8
29	16.7	10.6	12.8	67	1003.2	7	7	5	36	01	98	02	2	-
30	19.7	9.4	11.8	51	1016.4	8	1	6	36	03	98	02	1	-

Godz. 01

DNI	TEMPERATURA POWIETRZA T	TEMPERATURA PUNKTU ROSY T_d	PRĘŻNOŚĆ PARY WODNEJ e	WILGOTNOŚĆ WZGLĘDNA U	CIŚNIENIE ATMOSFERYCZNE P_o	ZACHMURZENIE N	N_h	h	WIATR dd	v	WIDZIALNOŚĆ V	POGODA ww	W	OPAD R
1	3.7	0.8	6.5	82	1017.3	0	0	9	36	03	98	02	0	-
2	8.4	6.9	10.0	90	1012.8	6	0	9	22	02	97	01	1	-
3	9.8	5.2	8.8	73	1016.2	7	7	6	27	04	97	02	2	-
4	12.3	10.0	12.3	86	1020.0	7	7	6	22	03	97	01	2	-
5	12.8	9.3	11.7	79	1014.3	6	0	9	18	03	96	10	2	-
6	14.9	9.5	11.9	70	1012.5	1	0	9	16	02	97	02	0	-
7	15.9	11.5	13.6	75	1017.3	6	6	6	02	03	96	05	2	-
8	18.8	12.6	14.6	67	1019.3	8	8	6	00	00	97	02	6	0.0
9	16.3	14.0	16.0	87	1019.5	7	7	6	09	03	96	10	1	-
10	16.9	16.2	18.4	96	1017.9	6	6	6	36	02	96	17	9	7.5
11	17.8	15.6	17.8	87	1021.1	8	8	6	04	06	97	17	9	3.4
12	18.7	12.1	14.1	65	1021.9	0	0	9	14	05	96	05	0	-
13	18.6	10.5	12.7	59	1019.6	3	0	9	14	06	97	02	0	-
14	18.8	12.6	14.6	67	1018.9	3	0	9	09	02	96	05	1	-
15	18.0	6.4	9.6	46	1018.3	2	0	9	12	04	97	01	1	-
16	18.9	10.2	12.4	57	1018.1	0	0	9	09	02	96	05	0	-
17	19.0	12.7	14.6	67	1018.0	0	0	9	09	03	97	01	0	-
18	17.8	11.6	13.7	67	1017.5	1	0	9	09	03	97	03	0	-
19	17.7	8.2	10.9	54	1013.3	1	0	9	12	05	97	01	1	-
20	15.5	15.0	17.0	97	1009.4	8	7	2	22	01	96	60	6	3.6
21	13.9	13.0	15.0	94	1010.9	2	0	9	18	02	96	10	1	-
22	15.0	13.4	15.4	90	1011.6	8	0	9	30	03	96	10	2	-
23	13.6	12.7	14.7	94	1016.6	0	0	9	00	00	96	10	0	-
24	18.4	12.6	14.5	69	1015.1	7	5	6	14	04	96	05	1	-
25	14.9	14.0	16.0	94	1016.1	8	8	4	36	02	97	02	2	-
26	13.1	11.6	13.7	91	1016.8	3	0	9	27	03	96	10	1	-
27	13.7	13.2	15.1	97	1017.0	6	6	6	32	04	97	01	2	-
28	13.5	13.1	15.1	98	1003.5	8	4	3	18	05	96	63	6	0.6
29	11.7	11.3	13.4	98	995.0	8	6	3	24	08	96	61	8	4.8
30	11.8	11.6	13.7	99	1007.0	5	0	9	32	05	96	10	1	-

Godz. 07

DNI	TEMPERATURA POWIETRZA T	TEMPERATURA PUNKTU ROSY T_d	PRĘŻNOŚĆ PARY WODNEJ e	WILGOTNOŚĆ WZGLĘDNA U	CIŚNIENIE ATMOSFERYCZNE P_o	ZACHMURZENIE N	N_h	h	WIATR dd	v	WIDZIALNOŚĆ V	POGODA ww	W	OPAD R
1	10.3	3.8	8.0	64	1017.0	7	7	6	22	03	98	02	1	-
2	12.5	8.5	11.1	77	1011.6	6	2	9	25	05	96	10	2	-
3	10.4	4.9	8.7	69	1018.5	6	6	6	27	07	97	01	2	-
4	15.0	9.2	11.6	68	1019.5	3	2	9	27	05	96	05	1	-
5	15.5	10.2	12.5	71	1013.6	5	0	9	18	03	96	10	2	-
6	17.0	11.7	13.8	71	1013.2	4	0	9	18	01	96	10	1	-
7	16.5	11.6	13.6	73	1018.9	6	2	6	07	02	96	10	9	0.0
8	16.3	14.4	16.4	89	1020.2	7	6	6	09	03	96	10	9	19.1
9	16.7	14.5	16.5	87	1018.5	7	7	5	09	03	96	10	2	-
10	16.8	16.0	18.1	95	1017.4	8	8	6	04	02	95	80	9	0.1
11	19.5	15.8	18.0	79	1022.2	5	2	9	11	02	97	01	9	3.6
12	19.1	11.8	13.8	62	1022.1	1	0	9	11	05	97	01	0	-
13	19.4	10.6	12.8	57	1019.2	7	2	9	14	05	97	02	1	-
14	19.6	12.7	14.7	65	1018.6	7	0	9	09	02	96	05	1	-
15	18.8	8.0	10.7	49	1019.1	2	0	9	12	01	97	01	0	-
16	20.9	11.9	13.9	56	1018.7	1	0	9	12	02	96	05	0	-
17	23.2	12.2	14.2	50	1017.8	1	0	9	12	02	97	02	0	-
18	19.8	12.4	14.4	62	1017.2	7	1	9	14	02	96	05	1	-
19	19.5	7.7	10.5	46	1011.1	2	1	9	13	07	97	02	0	-
20	13.4	13.0	15.0	98	1008.4	8	7	2	27	02	96	63	6	15.6
21	15.7	13.6	15.6	87	1011.1	1	0	9	18	01	96	10	1	-
22	16.9	13.8	15.7	82	1013.8	6	3	9	32	05	96	10	2	-
23	18.2	14.1	16.0	77	1016.7	1	0	9	18	02	96	10	0	-
24	17.7	15.2	17.2	85	1016.2	7	2	6	27	06	96	10	2	-
25	14.7	12.7	14.7	88	1016.1	8	8	4	27	03	96	10	2	-
26	14.4	12.8	14.8	90	1016.5	8	8	4	27	06	96	80	1	0.0
27	15.2	11.7	13.8	80	1016.6	3	3	6	32	05	96	10	1	-
28	14.6	14.4	16.4	99	996.7	8	8	2	22	03	95	81	6	11.4
29	12.4	12.2	14.2	99	995.2	8	8	2	20	01	96	21	2	1.4
30	14.8	13.9	15.9	94	1009.8	7	7	3	33	08	97	20	6	2.5

Godz. 13

1	19.4	7.1	10.1	45	1014.9	4	1	6	27	06	98	01	6	0.0
2	13.4	9.1	11.6	75	1012.4	7	7	4	27	06	96	25	6	0.1
3	14.8	4.3	8.3	49	1020.0	6	6	6	29	07	98	03	2	-
4	23.0	9.0	11.4	41	1017.7	6	4	5	25	07	96	05	1	-
5	28.1	9.1	11.6	30	1011.9	2	0	9	18	05	97	01	1	-
6	28.4	10.9	13.0	34	1013.3	7	0	9	18	03	96	05	1	-
7	24.7	9.7	12.0	39	1018.9	3	1	6	04	03	97	05	1	-
8	23.0	14.3	16.2	58	1020.0	6	1	6	14	04	96	05	2	-
9	22.6	17.3	19.8	72	1017.7	7	7	6	11	04	97	17	8	0.0
10	26.8	14.4	16.4	47	1017.1	5	4	6	12	06	97	05	8	0.0
11	25.5	14.4	16.4	50	1022.7	4	2	6	11	05	97	05	1	-
12	26.1	11.3	13.4	39	1020.9	7	0	9	10	05	98	03	1	-
13	25.4	11.0	13.1	40	1018.6	6	3	9	11	04	97	01	2	-
14	27.5	8.4	11.0	30	1017.9	7	2	7	14	04	97	02	2	-
15	26.7	7.6	10.5	30	1018.2	1	0	9	14	03	98	02	0	-
16	28.4	11.1	13.2	34	1017.7	2	0	9	12	04	97	02	0	-
17	30.1	12.2	14.2	33	1017.0	3	2	8	11	03	97	02	0	-
18	28.4	10.6	12.8	33	1016.1	6	1	7	14	05	96	05	2	-
19	26.1	7.7	10.5	31	1008.8	6	0	9	11	07	98	01	1	-
20	15.5	13.6	15.5	88	1009.5	8	6	4	25	05	97	25	6	8.0
21	21.1	11.5	13.5	54	1009.8	7	4	6	00	00	97	05	1	-
22	23.3	11.3	13.4	47	1015.0	5	5	5	30	07	97	05	1	-
23	24.7	11.4	13.4	43	1015.6	3	3	7	16	03	97	05	0	-
24	18.1	16.9	19.3	93	1017.5	8	5	5	36	05	96	80	6	1.2
25	19.4	12.5	14.5	64	1016.1	8	3	5	30	08	97	05	2	-
26	18.8	12.6	14.6	67	1016.7	7	7	4	29	08	97	02	8	0.0
27	19.1	10.5	12.7	57	1013.7	6	3	5	29	06	98	01	1	-
28	14.8	10.5	12.7	75	998.3	6	5	4	27	13	98	25	2	9.0
29	14.3	13.0	15.0	92	999.9	7	7	4	36	05	97	80	6	0.1
30	19.1	12.4	14.4	65	1012.6	6	6	5	34	06	97	01	2	-

Godz. 19

1	19.0	6.5	9.7	44	1013.0	2	1	7	26	05	98	01	1	-
2	12.2	5.1	8.8	62	1014.0	7	7	5	28	07	97	01	2	-
3	14.7	8.2	10.9	65	1020.2	6	5	6	29	05	98	03	1	-
4	21.2	9.8	12.1	48	1014.9	7	0	9	18	03	96	05	2	-
5	25.6	7.7	10.5	32	1010.6	1	0	9	16	03	97	02	0	-
6	23.9	14.4	16.4	55	1013.4	6	1	9	20	02	96	05	2	-
7	22.3	14.4	16.4	61	1018.3	6	3	6	32	05	97	05	1	-
8	22.7	14.5	16.5	60	1018.3	3	3	6	11	04	96	05	1	-
9	19.7	17.4	19.9	87	1016.6	8	4	6	04	07	96	17	9	0.9
10	24.8	16.4	18.7	60	1017.9	8	4	6	10	04	97	02	2	-
11	24.8	12.8	14.8	47	1021.1	0	0	9	11	06	97	05	0	-
12	25.3	11.5	13.6	42	1018.7	3	0	9	10	03	98	01	1	-
13	24.3	13.0	15.0	49	1017.7	6	5	6	09	04	97	03	2	-
14	25.8	10.6	12.8	39	1016.6	4	1	7	12	04	97	01	2	-
15	25.9	9.5	11.9	36	1016.5	1	0	9	11	05	98	02	0	-
16	27.8	10.2	12.4	33	1016.1	2	0	9	10	03	97	02	0	-
17	27.9	11.3	13.4	36	1016.3	1	0	9	09	06	97	02	0	-
18	24.5	8.4	11.0	36	1013.9	3	1	9	12	06	96	05	1	-
19	16.5	15.3	17.4	93	1010.9	8	3	4	22	01	96	60	2	0.2
20	16.8	12.1	14.1	74	1009.9	6	4	5	22	01	97	03	2	-
21	22.0	12.0	14.0	53	1009.4	5	2	6	04	02	96	05	1	-
22	22.1	11.9	13.9	52	1014.8	2	2	6	30	04	97	01	1	-
23	24.9	13.2	15.2	48	1014.4	3	0	9	18	02	97	05	0	-
24	16.1	14.5	16.6	90	1016.6	8	6	3	04	05	96	21	8	2.0
25	19.3	11.4	13.4	60	1015.4	8	5	6	29	07	97	05	2	-
26	16.6	13.2	15.2	81	1016.2	6	2	5	32	06	97	01	8	0.2
27	18.9	12.7	14.7	67	1009.0	8	4	6	25	06	97	05	2	-
28	12.2	11.6	13.7	96	997.2	8	8	4	24	07	96	80	6	1.4
29	15.9	12.9	14.8	82	1002.9	7	7	6	36	03	97	03	8	0.1
30	19.8	10.5	12.7	55	1015.4	6	0	9	36	05	97	01	8	0.0

Godz. 01

DNI	TEMPERATURA POWIETRZA T	TEMPERATURA PUNKTU ROSY T_d	PRĘŻNOŚĆ PARY WODNEJ e	WILGOTNOŚĆ WZGLĘDNA U	CIŚNIENIE ATMOSFERYCZNE P_o	ZACHMURZENIE N	N_h	h	WIATR dd	v	WIDZIALNOŚĆ V	POGODA ww	W	OPAD R
1	5.8	2.6	7.4	80	1013.5	8	8	5	32	05	97	02	2	-
2	11.6	8.6	11.2	82	1012.0	8	8	6	20	02	97	25	1	0.2
3	9.6	6.8	9.9	83	1014.0	7	6	6	28	02	97	01	2	-
4	6.3	4.0	8.1	85	1019.5	0	0	9	25	02	98	01	0	-
5	11.9	8.1	10.8	77	1016.6	2	0	9	18	02	97	02	0	-
6	12.5	10.0	12.3	85	1015.2	4	1	9	14	01	98	03	0	-
7	14.1	11.9	13.9	87	1015.7	0	0	9	21	01	98	02	0	-
8	15.0	9.6	12.0	70	1019.4	0	0	9	08	02	98	02	9	-
9	15.5	12.6	14.6	83	1019.4	2	1	9	09	03	97	01	1	-
10	16.6	13.8	15.8	84	1017.4	4	0	9	09	02	98	02	1	-
11	15.1	13.1	15.1	88	1022.1	2	0	9	11	02	97	02	1	-
12	14.3	9.3	11.7	72	1023.8	1	0	9	09	02	98	03	0	-
13	14.8	10.0	12.3	73	1021.8	0	0	9	06	02	98	02	0	-
14	13.5	11.1	13.2	85	1019.1	0	0	9	18	01	98	02	0	-
15	11.3	6.7	9.8	73	1019.5	0	0	9	09	03	98	02	0	-
16	14.1	11.3	13.4	83	1018.9	0	0	9	00	00	98	02	0	-
17	17.5	12.3	14.3	72	1017.8	1	0	9	06	01	98	01	1	-
18	15.6	8.6	11.2	63	1019.5	1	1	9	12	03	98	02	0	-
19	13.3	7.2	10.1	66	1016.2	0	0	9	11	02	98	02	0	-
20	14.5	6.3	9.5	58	1012.2	0	0	9	12	05	98	02	1	-
21	14.7	14.0	16.0	96	1011.1	8	8	2	27	02	97	02	6	0.0
22	15.8	15.3	17.4	97	1009.1	8	6	6	00	00	96	60	8	2.6
23	11.8	11.2	13.3	96	1015.3	3	0	9	27	02	97	02	0	-
24	14.4	13.0	15.0	91	1017.0	1	0	9	00	00	97	02	0	-
25	17.3	15.8	17.9	91	1014.0	8	5	7	30	03	97	60	2	0.0
26	14.0	12.9	14.9	93	1013.4	8	6	5	30	03	96	61	6	4.0
27	14.1	11.5	13.6	84	1012.3	8	8	9	32	06	97	21	2	0.0
28	12.5	10.2	12.4	86	1005.8	1	0	9	23	02	97	02	0	-
29	12.0	9.7	12.0	86	998.9	6	3	6	23	05	98	02	1	-
30	10.5	9.3	11.7	92	1004.9	6	3	9	18	01	98	02	2	-

Godz. 07

DNI	TEMPERATURA POWIETRZA T	TEMPERATURA PUNKTU ROSY T_d	PRĘŻNOŚĆ PARY WODNEJ e	WILGOTNOŚĆ WZGLĘDNA U	CIŚNIENIE ATMOSFERYCZNE P_o	ZACHMURZENIE N	N_h	h	WIATR dd	v	WIDZIALNOŚĆ V	POGODA ww	W	OPAD R
1	5.4	3.0	7.6	84	1014.6	5	5	6	31	04	97	01	2	-
2	13.7	7.2	10.2	65	1011.5	2	0	9	25	03	98	02	1	-
3	9.9	6.0	9.4	77	1016.2	7	7	7	27	04	98	02	2	-
4	11.5	8.1	10.8	79	1019.5	6	6	7	23	02	97	01	1	-
5	15.2	9.2	11.7	67	1016.7	2	0	9	18	02	97	01	1	-
6	18.7	12.3	14.3	66	1015.4	2	0	9	00	00	97	02	1	-
7	18.3	13.0	15.0	71	1016.3	0	0	9	28	02	97	02	0	-
8	16.9	8.8	11.3	59	1020.4	3	1	6	09	03	97	03	0	-
9	18.0	12.7	14.7	71	1019.7	2	2	9	09	03	97	02	0	-
10	20.0	15.1	17.2	74	1018.2	7	0	9	13	04	98	02	1	-
11	18.3	13.2	15.2	72	1023.7	1	1	9	09	03	98	03	0	-
12	19.5	9.4	11.8	52	1023.7	1	0	9	12	02	98	02	0	-
13	18.5	9.0	11.5	54	1021.9	2	0	9	18	02	98	02	0	-
14	18.1	5.2	8.8	43	1020.0	1	0	9	11	05	98	02	0	-
15	18.0	7.9	10.6	51	1020.2	3	0	9	14	01	98	02	0	-
16	21.9	10.7	12.9	49	1019.1	1	0	9	00	00	98	02	0	-
17	21.4	11.8	13.9	54	1017.8	2	0	9	07	03	98	02	0	-
18	18.6	8.7	11.2	52	1019.6	4	0	9	11	03	98	01	1	-
19	18.9	8.6	11.2	51	1014.7	0	0	9	11	04	98	02	0	-
20	18.3	7.9	10.2	49	1011.2	2	0	9	14	06	98	02	0	-
21	15.4	13.8	15.8	90	1011.3	7	6	3	33	01	96	10	2	-
22	14.7	14.0	16.0	96	1001.0	8	6	2	34	07	96	63	6	13.7
23	16.8	11.7	13.8	72	1016.7	0	0	9	32	02	96	10	0	-
24	19.6	12.7	14.7	65	1017.3	2	1	6	14	03	97	02	0	-
25	16.8	16.0	18.1	95	1012.9	8	2	4	00	00	96	60	8	1.2
26	14.0	13.3	15.3	95	1012.9	8	4	2	31	04	96	61	6	6.1
27	14.3	10.9	13.1	80	1012.2	7	1	3	31	07	97	02	2	-
28	13.7	11.8	13.9	89	1001.0	8	3	6	20	01	96	10	1	-
29	13.4	9.3	11.7	76	998.6	8	4	6	20	02	98	60	2	0.0
30	11.8	11.2	13.3	96	1007.0	7	7	1	23	01	94	10	1	-

Godz. 13

1	14.9	3.3	7.7	46	1013.9	6	5	6	32	04	98	02	2	-
2	14.3	8.8	11.3	70	1010.3	7	4	5	26	04	97	25	1	1.0
3	14.3	3.9	8.1	49	1017.7	6	6	5	29	07	98	02	2	-
4	19.9	6.8	9.8	42	1018.0	6	3	6	28	05	98	02	1	-
5	23.2	7.7	10.5	37	1015.1	1	0	9	18	06	98	02	0	-
6	24.5	8.7	11.2	37	1014.2	5	3	7	11	04	98	02	1	-
7	27.1	10.1	12.4	34	1016.2	4	4	7	99	02	98	02	0	-
8	24.3	9.9	12.2	40	1019.4	3	1	6	12	03	98	01	1	-
9	25.5	10.9	13.0	40	1018.1	2	2	6	12	03	98	03	0	-
10	24.3	13.4	15.4	51	1018.3	6	4	7	11	05	98	02	2	-
11	24.7	9.7	12.0	39	1023.5	3	3	7	13	05	98	01	0	-
12	25.3	6.1	9.4	29	1022.3	4	1	8	09	04	98	02	1	-
13	25.1	4.3	8.3	26	1019.9	4	0	9	16	03	98	02	1	-
14	23.5	0.0	6.1	21	1019.2	1	0	9	06	06	98	02	0	-
15	24.9	5.4	9.0	29	1019.1	2	0	9	11	02	98	02	0	-
16	27.7	7.4	10.3	28	1017.8	3	1	7	09	02	98	03	0	-
17	26.9	7.4	10.3	29	1017.2	2	1	7	07	04	98	02	1	-
18	23.6	5.3	8.9	31	1018.5	2	1	8	11	06	98	02	0	-
19	24.5	3.1	7.6	25	1012.8	1	1	7	12	08	98	02	0	-
20	21.1	12.7	14.7	59	1009.9	7	6	6	18	08	97	80	1	0.0
21	18.3	14.5	16.6	79	1010.2	8	7	5	07	04	97	21	2	0.0
22	20.6	12.3	14.3	59	1012.0	6	3	5	31	08	98	02	6	2.4
23	22.7	10.9	13.0	47	1016.8	4	4	6	30	04	98	02	0	-
24	26.1	8.8	11.3	34	1015.6	6	2	8	17	02	98	02	1	-
25	15.6	14.2	16.2	91	1013.1	8	6	3	31	05	96	21	6	1.9
26	16.1	12.9	14.9	81	1012.5	8	1	3	31	07	96	61	6	5.0
27	20.4	11.2	13.3	56	1011.0	7	5	6	32	07	98	03	2	-
28	14.4	13.9	15.8	97	997.7	8	7	2	21	06	95	63	6	9.3
29	14.8	10.9	13.0	77	1000.3	7	5	5	20	04	98	02	8	0.0
30	16.3	12.3	14.3	77	1009.5	8	5	5	29	07	97	60	8	0.0

Godz. 19

1	14.2	8.0	10.8	66	1012.8	2	1	6	23	02	98	02	1	-
2	12.4	9.7	12.0	83	1011.5	7	3	6	28	04	97	02	2	-
3	13.3	4.7	8.5	56	1018.7	3	1	9	27	04	98	01	1	-
4	19.5	10.3	12.5	55	1016.1	3	0	9	25	01	98	01	1	-
5	21.6	10.3	12.6	49	1013.6	1	0	9	16	02	98	02	0	-
6	21.8	9.7	12.0	46	1013.7	2	1	7	10	02	98	01	1	-
7	22.1	12.3	14.3	54	1017.2	5	3	6	25	02	98	17	8	0.0
8	18.9	12.9	14.9	68	1019.1	7	1	6	27	02	98	01	1	-
9	22.7	13.3	15.2	55	1016.4	6	0	9	09	04	98	03	1	-
10	22.3	13.6	15.6	58	1019.6	6	1	6	12	03	98	02	2	-
11	21.7	10.5	12.7	49	1022.9	1	1	7	09	03	98	01	0	-
12	23.2	10.2	12.4	44	1020.7	2	0	9	11	02	98	02	0	-
13	24.0	8.9	11.4	38	1018.2	3	0	9	13	01	98	02	0	-
14	21.1	2.2	7.1	29	1018.2	1	0	9	09	04	98	02	0	-
15	23.3	9.9	12.2	43	1017.2	1	0	9	11	02	98	02	0	-
16	25.5	10.2	12.4	38	1016.1	6	0	9	08	02	98	02	1	-
17	25.0	8.9	11.4	36	1016.7	2	1	7	10	05	98	02	0	-
18	21.8	6.9	10.0	38	1016.2	1	0	9	12	03	98	01	0	-
19	21.0	6.5	9.7	39	1012.2	6	0	9	14	04	98	02	1	-
20	16.3	14.2	16.2	88	1011.0	8	5	5	21	04	97	60	8	0.2
21	17.5	16.3	18.6	93	1008.8	8	1	5	00	00	96	21	2	0.1
22	20.0	10.5	12.7	54	1012.7	2	1	6	35	05	98	02	1	-
23	22.1	13.1	15.1	57	1015.7	1	1	9	29	01	98	01	0	-
24	22.7	14.3	16.3	59	1013.6	7	4	6	00	00	98	03	2	-
25	15.4	14.2	16.2	92	1013.1	8	6	5	32	03	96	61	2	1.1
26	15.9	13.8	15.8	87	1011.9	8	1	4	30	03	97	02	6	0.6
27	19.0	11.2	13.3	61	1008.1	6	6	6	14	01	97	02	2	-
28	15.7	8.9	11.4	64	998.1	2	1	5	27	07	98	01	6	5.2
29	15.2	11.3	13.4	78	1002.7	6	4	5	26	03	98	03	8	1.6
30	15.5	14.6	16.7	95	1010.9	8	7	3	32	05	97	21	6	0.5

Godz. 01

DNI	TEMPERATURA POWIETRZA T	TEMPERATURA PUNKTU ROSY T_d	PRĘŻNOŚĆ PARY WODNEJ e	WILGOTNOŚĆ WZGLĘDNA U	CIŚNIENIE ATMOSFERYCZNE P_o	ZACHMURZENIE N	N_h	h	WIATR dd	v	WIDZIALNOŚĆ V	POGODA ww	W	OPAD R
1	8.0	6.9	10.0	93	1010.9	8	8	4	30	05	96	51	5	0.0
2	7.0	5.9	9.3	93	1013.3	1	0	9	18	03	97	01	0	-
3	10.5	9.7	12.0	95	1013.1	8	8	5	23	02	97	02	8	0.0
4	7.8	6.1	9.4	89	1019.1	0	0	9	22	02	97	01	1	-
5	10.5	9.5	11.9	94	1018.0	0	0	9	18	01	97	02	0	-
6	11.9	10.4	12.6	90	1015.9	0	0	9	34	01	97	02	0	-
7	14.9	10.2	12.4	73	1015.5	6	3	6	00	00	97	01	2	-
8	14.7	13.1	15.1	90	1018.7	2	2	6	31	02	97	02	1	-
9	13.7	12.0	14.1	90	1019.6	0	0	9	34	02	97	02	0	-
10	16.7	14.1	16.1	85	1017.9	0	0	9	06	03	97	02	0	-
11	15.1	12.4	14.4	84	1023.1	0	0	9	00	00	97	02	0	-
12	11.9	10.2	12.4	89	1024.4	0	0	9	32	01	97	02	0	-
13	11.1	8.9	11.4	86	1023.5	0	0	9	00	00	97	02	0	-
14	15.1	8.2	10.9	63	1019.2	0	0	9	05	04	97	02	0	-
15	10.5	8.5	11.1	87	1020.6	0	0	9	00	00	98	02	0	-
16	12.8	11.7	13.7	93	1019.4	0	0	9	31	01	97	02	0	-
17	15.3	12.2	14.2	82	1017.7	0	0	9	02	01	97	01	1	-
18	11.7	9.1	11.6	84	1020.6	0	0	9	08	01	98	02	0	-
19	12.8	8.4	11.0	75	1018.4	0	0	9	09	02	97	02	0	-
20	12.5	9.2	11.6	80	1016.3	0	0	9	12	04	97	02	0	-
21	14.3	12.7	14.7	90	1013.1	6	3	9	00	00	97	03	2	-
22	15.5	14.6	16.7	95	1009.6	8	8	5	12	03	97	02	2	-
23	14.4	13.3	15.3	93	1012.8	8	6	4	32	02	96	61	6	1.9
24	11.7	11.3	13.4	98	1017.9	0	0	9	00	00	97	02	0	-
25	13.7	13.0	15.0	95	1015.1	0	0	9	14	01	97	01	1	-
26	15.9	15.4	17.5	97	1009.8	8	8	4	27	03	96	80	2	5.0
27	13.7	13.5	15.5	99	1007.6	8	8	4	31	07	96	63	8	7.3
28	14.5	13.6	15.6	94	1005.9	8	8	4	30	05	97	03	2	-
29	11.1	10.5	12.7	96	1000.4	7	7	5	19	03	97	02	2	-
30	10.7	10.1	12.4	96	1005.9	6	0	9	19	02	97	01	1	-

Godz. 07

DNI	TEMPERATURA POWIETRZA T	TEMPERATURA PUNKTU ROSY T_d	PRĘŻNOŚĆ PARY WODNEJ e	WILGOTNOŚĆ WZGLĘDNA U	CIŚNIENIE ATMOSFERYCZNE P_o	ZACHMURZENIE N	N_h	h	WIATR dd	v	WIDZIALNOŚĆ V	POGODA ww	W	OPAD R
1	7.8	6.3	9.5	90	1011.9	8	8	4	28	05	97	02	5	0.0
2	13.1	9.0	11.5	76	1012.4	2	2	6	20	04	97	02	1	-
3	11.1	8.1	10.8	81	1015.5	6	6	5	27	05	97	02	2	-
4	12.7	7.6	10.4	71	1019.7	0	0	9	25	02	97	02	0	-
5	15.3	11.4	13.5	78	1018.2	3	0	9	15	01	97	01	1	-
6	15.3	12.4	14.4	69	1016.0	2	0	9	03	02	97	01	0	-
7	18.5	13.1	15.0	71	1015.7	2	1	9	00	00	98	02	1	-
8	16.7	11.8	13.8	73	1019.7	0	0	9	33	03	97	02	0	-
9	18.7	14.4	16.4	76	1019.5	0	0	9	00	00	97	02	0	-
10	18.3	15.1	17.2	81	1019.9	3	3	5	06	06	97	03	0	-
11	16.6	11.9	13.9	74	1025.6	5	5	6	08	02	97	03	1	-
12	18.3	11.6	13.7	65	1023.9	0	0	9	36	01	97	02	0	-
13	18.7	10.4	12.6	58	1022.8	5	0	9	27	02	97	02	1	-
14	16.1	5.6	9.1	50	1021.3	1	0	9	04	03	97	03	0	-
15	17.9	9.2	11.6	57	1020.7	0	0	9	00	00	98	02	0	-
16	20.5	12.2	14.2	59	1019.5	0	0	9	03	01	98	02	0	-
17	18.9	12.7	14.7	67	1017.5	3	3	6	02	02	98	02	0	-
18	17.1	10.6	12.8	66	1020.8	2	1	9	09	02	98	03	0	-
19	17.9	11.6	13.6	66	1017.2	0	0	9	11	02	98	02	0	-
20	18.3	9.5	11.8	56	1015.4	2	0	9	12	05	98	02	0	-
21	18.9	12.7	14.7	67	1012.4	6	4	9	09	03	97	01	6	0.7
22	15.8	14.2	16.2	90	1009.8	7	4	4	12	02	97	03	8	1.7
23	15.1	14.0	16.0	93	1014.7	8	8	4	27	03	97	21	6	2.3
24	19.3	14.0	16.0	71	1018.0	0	0	9	00	00	97	01	0	-
25	20.5	14.2	16.2	67	1013.5	1	0	9	17	02	97	02	0	-
26	14.1	13.7	15.7	98	1008.7	8	8	4	32	06	96	95	8	3.9
27	13.1	12.5	14.5	96	1008.1	8	6	4	30	06	96	63	6	1.6
28	17.1	15.2	17.3	89	1002.4	6	6	4	24	02	97	01	2	-
29	11.7	10.7	12.9	94	1001.7	8	8	4	18	03	97	80	2	0.1
30	13.6	11.6	13.6	87	1007.4	3	3	5	18	02	97	03	1	-

Godz. 13

1	11.1	8.3	10.9	83	1013.2	8	8	4	27	05	97	02	2	-
2	15.7	9.4	11.8	66	1011.3	6	2	5	19	06	97	02	1	-
3	13.7	6.0	9.3	60	1016.9	7	7	5	25	05	97	02	2	-
4	19.5	9.2	11.6	51	1018.4	3	3	6	27	05	98	02	0	-
5	23.5	11.8	13.8	48	1017.1	1	0	9	18	05	98	02	0	-
6	23.1	10.3	12.5	44	1015.2	6	3	5	05	04	98	02	1	-
7	24.5	12.7	14.6	48	1016.1	5	5	6	31	03	98	03	1	-
8	24.3	12.0	14.0	46	1018.9	0	0	9	33	05	98	02	0	-
9	24.9	13.6	15.6	49	1018.2	3	3	6	32	03	98	03	0	-
10	21.0	14.6	16.6	67	1020.4	5	5	5	06	05	97	01	1	-
11	22.3	8.2	10.9	40	1024.6	6	6	6	04	05	98	02	1	-
12	24.1	9.8	12.1	40	1022.8	2	2	6	04	03	98	02	0	-
13	25.3	8.6	11.2	35	1020.0	3	0	9	33	02	98	02	1	-
14	21.7	1.1	5.6	22	1019.4	1	0	9	01	06	98	03	0	-
15	23.9	9.0	11.5	39	1019.5	0	0	9	21	02	98	02	0	-
16	26.5	11.8	13.9	40	1018.2	1	0	9	31	03	98	01	0	-
17	26.3	11.1	13.2	39	1017.4	3	3	6	04	04	98	02	0	-
18	22.5	8.0	10.7	39	1019.8	5	5	6	13	04	98	02	1	-
19	23.3	8.1	10.8	38	1016.2	5	5	6	12	04	98	02	1	-
20	24.5	6.2	9.5	31	1013.0	5	0	9	12	09	97	01	1	-
21	23.9	12.7	14.7	50	1009.7	7	5	6	13	06	97	03	2	-
22	19.7	14.4	16.4	72	1010.1	8	8	4	20	01	97	03	2	-
23	21.8	12.1	14.2	54	1015.7	4	4	5	30	05	98	01	1	-
24	25.3	12.4	14.4	45	1016.8	5	5	6	24	02	98	02	1	-
25	23.3	17.0	19.4	68	1011.6	8	8	5	21	05	97	03	1	-
26	14.7	13.4	15.4	92	1007.3	8	8	4	31	09	97	02	9	16.7
27	14.3	13.8	15.7	97	1009.1	8	8	3	31	05	97	21	6	8.5
28	17.1	14.2	16.1	83	999.6	7	7	5	22	04	97	25	2	0.3
29	16.1	11.3	13.4	73	1002.5	6	6	5	18	05	97	25	2	0.4
30	17.3	12.1	14.1	71	1009.3	7	7	5	18	02	98	02	1	-

Godz. 19

1	12.3	7.6	10.4	73	1013.6	2	2	5	21	02	97	01	1	-
2	12.4	11.3	13.4	93	1011.7	8	4	5	24	01	97	80	9	1.3
3	13.9	9.0	11.5	72	1017.6	6	6	6	25	03	97	01	2	-
4	17.9	11.4	13.4	66	1017.3	2	0	9	21	02	98	01	1	-
5	20.7	13.7	15.6	64	1015.7	1	0	9	16	02	97	02	0	-
6	20.7	12.9	14.8	61	1014.6	6	5	6	15	06	98	01	2	-
7	18.7	13.5	15.4	72	1017.3	5	2	6	22	02	97	01	9	0.0
8	21.5	13.0	15.0	58	1018.7	0	0	9	34	05	98	02	0	-
9	23.7	15.3	17.4	59	1016.9	3	3	6	00	00	97	03	0	-
10	20.3	12.4	14.4	60	1021.2	2	0	9	05	03	98	01	1	-
11	21.5	10.4	12.6	49	1023.9	0	0	9	06	02	98	01	1	-
12	21.9	9.1	11.6	44	1022.0	1	0	9	08	01	98	02	0	-
13	23.5	13.0	15.0	52	1017.4	1	1	6	29	01	98	02	0	-
14	19.6	6.8	9.9	43	1019.0	0	0	9	03	02	98	02	0	-
15	23.2	13.1	15.0	53	1017.6	0	0	9	29	02	98	02	0	-
16	24.3	13.7	15.6	51	1016.5	8	0	9	28	01	98	01	1	-
17	22.1	5.4	9.0	34	1017.9	0	0	9	06	06	98	02	0	-
18	20.7	11.2	13.3	54	1018.0	1	1	6	09	02	98	01	1	-
19	20.1	9.5	11.9	50	1015.5	1	1	6	12	05	98	01	1	-
20	21.3	9.5	11.8	47	1012.0	6	2	6	09	03	97	03	2	-
21	18.1	15.9	18.1	87	1009.5	7	5	5	10	01	97	02	9	0.0
22	17.3	16.1	18.3	93	1011.2	8	8	4	27	02	97	02	2	-
23	21.1	15.3	17.3	69	1015.8	0	0	9	31	01	98	01	1	-
24	22.8	15.9	18.1	65	1015.1	7	1	9	00	00	98	01	1	-
25	19.7	16.9	19.3	84	1010.6	8	8	5	29	05	97	02	2	-
26	14.4	13.5	15.5	94	1007.4	8	8	4	31	08	97	02	9	9.5
27	15.3	12.2	14.2	82	1007.2	8	8	4	32	07	97	02	6	0.0
28	13.3	12.4	14.4	94	999.6	7	5	4	24	03	97	25	6	2.7
29	15.3	12.2	14.2	82	1004.0	6	6	5	18	02	97	02	8	2.3
30	16.5	13.9	15.9	85	1010.1	7	7	4	31	02	98	03	2	-

Godz. 01

DNI	TEMPERATURA POWIETRZA T	TEMPERATURA PUNKTU ROSY T_d	PRĘŻNOŚĆ PARY WODNEJ e	WILGOTNOŚĆ WZGLĘDNA U	CIŚNIENIE ATMOSFERYCZNE P_o	ZACHMURZENIE N	N_h	h	WIATR dd	v	WIDZIALNOŚĆ V	POGODA ww	W	OPAD R
1	6.9	1.5	6.8	68	1018.0	0	0	9	36	01	98	02	0	-
2	12.5	6.5	9.6	67	1013.8	7	0	9	25	02	98	02	1	-
3	8.9	4.4	8.4	73	1018.1	7	7	9	25	02	98	01	2	-
4	12.2	8.6	11.2	79	1020.9	7	7	6	18	02	97	02	2	-
5	13.4	8.9	11.4	74	1013.7	8	0	9	16	03	97	02	2	-
6	18.0	7.9	10.6	51	1011.9	0	0	9	18	02	98	01	1	-
7	16.4	15.0	17.1	92	1017.9	7	7	6	07	01	97	95	2	5.5
8	16.1	14.4	16.4	89	1019.8	8	4	7	32	01	96	10	2	-
9	16.3	14.4	16.4	89	1018.3	8	2	6	04	03	96	10	2	-
10	15.4	14.4	16.4	93	1016.9	8	8	5	11	02	96	80	2	5.6
11	17.7	13.7	15.7	77	1019.3	7	7	6	09	04	97	01	8	0.0
12	18.0	12.3	14.3	69	1020.0	0	0	9	11	04	97	02	1	-
13	19.4	9.5	11.9	53	1018.1	8	3	6	14	03	97	17	1	-
14	18.4	17.3	19.7	93	1018.7	2	0	9	04	01	95	10	1	-
15	18.7	5.5	9.0	42	1016.9	6	6	6	09	03	98	03	1	-
16	18.8	9.0	11.4	53	1016.7	0	0	9	11	03	98	02	0	-
17	21.0	10.0	12.3	49	1017.3	0	0	9	11	02	98	02	0	-
18	20.8	10.4	12.6	51	1016.6	2	2	9	11	03	97	01	1	-
19	17.7	10.7	12.8	63	1011.3	6	0	9	09	04	97	03	1	-
20	11.8	11.6	13.7	99	1010.3	8	8	4	27	02	95	81	6	2.2
21	12.6	11.1	13.2	91	1010.7	0	0	9	16	02	97	01	1	-
22	15.4	12.1	14.1	81	1012.7	1	1	6	25	02	97	01	1	-
23	16.8	10.7	12.8	67	1016.5	0	0	9	14	01	97	02	0	-
24	20.2	13.5	15.4	65	1015.3	7	7	9	27	02	97	02	2	-
25	14.1	13.0	15.0	93	1016.8	7	1	6	22	02	97	02	2	-
26	12.7	11.0	13.1	89	1018.5	6	6	5	27	04	97	01	1	-
27	13.7	11.1	13.2	84	1018.1	0	0	9	25	02	97	01	1	-
28	13.3	12.8	14.7	96	1003.2	8	8	7	18	03	95	63	6	2.4
29	10.5	9.9	12.2	96	995.7	8	6	3	25	07	96	63	6	5.0
30	12.9	12.3	14.3	96	1008.7	7	7	3	32	01	96	10	8	0.2

Godz. 07

DNI	TEMPERATURA POWIETRZA T	TEMPERATURA PUNKTU ROSY T_d	PRĘŻNOŚĆ PARY WODNEJ e	WILGOTNOŚĆ WZGLĘDNA U	CIŚNIENIE ATMOSFERYCZNE P_o	ZACHMURZENIE N	N_h	h	WIATR dd	v	WIDZIALNOŚĆ V	POGODA ww	W	OPAD R
1	9.4	1.5	6.8	58	1017.7	7	6	6	18	02	98	01	1	-
2	10.0	7.5	10.4	84	1013.1	8	8	9	20	03	96	10	2	-
3	9.4	4.7	8.6	73	1019.8	7	7	5	27	04	98	03	2	-
4	13.9	8.6	11.2	70	1020.2	1	1	9	20	02	97	02	1	-
5	15.8	9.1	11.5	64	1012.9	7	0	9	18	03	97	02	2	-
6	17.6	9.5	11.9	59	1012.7	3	0	9	16	03	97	01	1	-
7	16.2	14.1	16.1	87	1019.2	7	7	9	14	02	97	21	9	1.5
8	17.4	14.3	16.3	82	1019.6	1	1	9	29	01	96	10	1	-
9	16.9	13.6	15.5	81	1017.2	1	1	9	14	03	97	01	1	-
10	15.9	15.1	17.1	95	1017.5	7	4	6	09	03	96	21	8	0.6
11	17.5	15.3	17.4	87	1021.0	7	7	9	11	03	96	10	2	-
12	18.4	11.5	13.6	64	1020.6	1	0	9	11	04	97	01	1	-
13	15.0	13.4	15.4	90	1018.6	8	8	6	14	03	97	95	9	2.6
14	18.5	15.8	18.0	84	1018.1	2	2	9	11	01	96	10	1	-
15	16.8	7.7	10.5	55	1017.6	1	1	9	11	03	98	02	1	-
16	19.6	8.6	11.2	49	1017.5	0	0	9	11	02	98	02	0	-
17	21.3	11.7	13.8	54	1017.3	1	0	9	14	01	98	02	0	-
18	20.2	11.6	13.7	58	1016.2	6	1	9	07	02	98	02	1	-
19	15.4	8.6	11.1	64	1010.1	8	5	6	11	03	98	01	2	-
20	12.0	11.8	13.8	99	1009.7	8	6	4	29	03	95	63	8	6.4
21	14.3	12.5	14.5	89	1010.7	5	0	9	14	01	96	10	1	-
22	14.0	11.0	13.1	82	1015.5	0	0	9	29	03	96	10	0	-
23	18.1	10.7	12.9	62	1016.1	0	0	9	16	02	97	02	0	-
24	16.0	15.7	17.8	98	1017.2	8	7	4	27	03	95	61	8	5.5
25	14.1	13.0	15.0	93	1017.5	8	8	4	27	04	96	10	2	-
26	12.5	11.0	13.1	90	1018.1	8	8	5	27	05	96	10	2	-
27	13.9	11.7	13.7	87	1017.2	7	7	9	22	02	96	10	1	-
28	13.3	11.8	13.9	91	999.3	7	7	5	27	04	98	25	6	5.3
29	11.5	11.1	13.2	97	998.2	7	5	4	29	04	96	10	6	1.9
30	13.8	13.1	15.1	95	1012.2	7	7	4	32	03	98	03	6	0.0

Godz. 13

1	17.1	2.8	7.4	38	1015.8	7	7	7	29	02	98	03	2	-
2	9.4	7.9	10.7	91	1014.5	8	8	5	32	04	96	80	2	0.0
3	14.3	4.1	8.2	50	1020.9	5	5	6	27	04	98	02	2	-
4	21.2	8.6	11.2	44	1017.4	7	1	7	18	02	97	03	1	-
5	27.3	9.2	11.6	32	1011.2	5	1	8	16	03	98	02	2	-
6	26.6	13.1	15.1	43	1012.7	8	2	7	22	03	96	05	1	-
7	23.2	11.1	13.2	47	1018.7	7	2	6	09	02	98	03	1	-
8	23.4	13.5	15.5	54	1018.5	7	4	6	07	02	97	29	1	-
9	22.9	14.1	16.1	58	1016.1	8	3	6	11	04	97	02	1	-
10	23.6	16.5	18.7	64	1016.9	6	4	5	09	02	97	03	1	-
11	24.6	16.9	19.3	62	1021.1	7	5	6	09	04	97	03	1	-
12	25.2	9.5	11.8	37	1018.8	3	0	9	09	05	98	02	0	-
13	22.2	17.7	20.3	76	1018.5	8	1	5	14	02	96	10	9	1.4
14	26.7	14.1	16.1	46	1016.6	6	2	6	09	03	98	03	1	-
15	26.1	6.9	10.0	29	1016.8	1	0	9	07	05	98	02	0	-
16	27.5	8.7	11.2	31	1016.4	1	0	9	09	04	98	02	0	-
17	29.9	11.5	13.5	32	1016.1	1	1	8	11	02	98	03	0	-
18	26.6	13.1	15.1	43	1014.2	7	2	7	11	03	97	02	2	-
19	14.8	14.1	16.1	96	1010.9	8	8	4	25	03	96	80	2	0.2
20	14.5	10.9	13.1	79	1010.3	8	8	5	25	02	98	03	6	4.4
21	21.9	8.4	11.0	42	1009.5	7	3	6	20	01	98	03	2	-
22	20.8	9.7	12.1	49	1016.0	5	4	6	29	02	98	01	1	-
23	25.6	8.8	11.3	35	1014.9	6	1	8	16	03	98	02	1	-
24	15.7	15.2	17.2	97	1017.8	8	6	5	34	02	96	25	6	4.4
25	18.0	9.3	11.7	57	1017.2	8	3	6	27	05	98	02	2	-
26	17.4	10.3	12.6	63	1018.4	6	6	6	29	04	98	03	2	-
27	20.8	9.5	11.9	48	1014.0	7	4	6	27	04	98	01	2	-
28	11.2	9.6	12.0	90	1000.5	8	8	4	25	07	97	80	1	2.1
29	16.2	10.6	12.8	69	1001.2	7	7	5	29	05	98	01	8	0.9
30	19.2	11.7	13.7	62	1014.3	7	4	6	34	04	98	02	2	-

Godz. 19

1	17.3	5.7	9.1	46	1013.8	7	1	8	25	02	98	01	2	-
2	11.4	5.4	8.9	66	1015.5	8	8	5	29	03	98	03	8	0.0
3	13.9	8.6	11.2	70	1021.1	8	8	6	25	02	98	01	2	-
4	21.1	8.5	11.1	44	1014.1	8	0	9	16	02	97	02	2	-
5	23.4	7.0	10.0	35	1010.0	3	0	9	14	02	98	01	1	-
6	23.4	13.9	15.9	55	1014.7	8	5	6	36	04	97	17	9	-
7	18.4	16.1	18.3	86	1019.3	8	5	6	16	01	97	02	9	0.5
8	19.8	13.4	15.4	67	1018.2	7	4	7	14	01	97	03	9	0.0
9	20.9	13.1	15.1	61	1015.7	8	1	7	09	03	97	01	2	-
10	23.4	14.9	17.0	59	1017.5	7	2	6	09	02	98	03	9	-
11	23.8	14.4	16.4	56	1019.6	1	1	9	11	03	98	01	1	-
12	25.0	11.8	13.8	44	1017.0	3	0	9	11	03	98	01	0	-
13	21.5	17.8	20.4	80	1018.0	8	6	9	16	01	96	10	2	-
14	24.4	11.9	13.9	45	1015.9	6	1	7	16	01	98	02	1	-
15	24.9	9.8	12.1	38	1015.5	1	1	8	09	03	98	01	0	-
16	27.1	9.4	11.8	33	1015.2	3	0	9	09	02	98	03	0	-
17	27.4	12.0	14.0	38	1015.2	1	1	8	11	01	98	01	1	-
18	24.5	9.2	11.6	38	1012.0	5	1	7	11	05	97	01	2	-
19	12.2	11.6	13.7	96	1011.5	8	6	4	27	02	96	61	6	4.2
20	16.2	11.4	13.5	73	1009.9	7	7	9	16	01	97	01	2	-
21	18.1	11.4	13.5	65	1010.6	7	3	7	27	02	98	01	8	1.9
22	21.4	11.0	13.1	51	1015.3	3	2	7	25	01	98	01	1	-
23	24.3	11.0	13.2	43	1014.0	7	1	7	16	02	98	02	2	-
24	17.2	14.4	16.4	84	1016.6	7	4	5	07	02	98	01	2	-
25	16.0	10.8	13.0	71	1017.2	7	1	6	25	03	98	01	8	0.1
26	18.4	8.9	11.4	54	1017.0	5	4	6	29	03	98	01	1	-
27	16.3	10.3	12.5	68	1009.8	8	4	7	22	05	97	60	2	0.0
28	11.1	10.5	12.7	96	997.9	8	6	4	22	07	96	63	8	9.3
29	14.5	13.2	15.2	92	1004.1	6	3	6	29	01	98	25	2	0.4
30	20.9	8.9	11.4	46	1016.7	6	1	6	34	02	98	02	1	-

Godz. 01

DNI	TEMPERATURA POWIETRZA T	TEMPERATURA PUNKTU ROSY T_d	PRĘŻNOŚĆ PARY WODNEJ e	WILGOTNOŚĆ WZGLĘDNA U	CIŚNIENIE ATMOSFERYCZNE P_o	ZACHMURZENIE N	N_h	h	WIATR dd	v	WIDZIALNOŚĆ V	POGODA ww	W	OPAD R
1	2.3	0.4	6.3	87	1017.3	1	0	9	36	02	97	02	0	-
2	10.1	7.6	10.4	85	1013.1	3	2	9	25	02	98	01	1	-
3	8.4	4.8	8.6	78	1017.2	7	7	9	29	03	97	02	8	0.0
4	11.4	9.4	11.8	88	1020.6	8	8	7	29	02	96	10	1	-
5	12.3	8.1	10.8	75	1014.3	8	0	9	18	02	96	10	2	-
6	14.4	9.2	11.6	71	1012.1	1	0	9	16	03	97	02	0	-
7	16.7	12.2	14.2	75	1017.2	7	2	8	34	05	97	03	2	-
8	16.2	15.0	17.0	93	1019.4	8	8	5	32	05	96	17	8	1.4
9	16.4	14.5	16.5	89	1018.2	5	5	9	11	02	96	13	2	-
10	15.5	15.3	17.4	99	1016.5	8	8	6	36	02	96	80	9	7.7
11	17.1	15.4	17.5	90	1019.5	6	6	6	04	05	96	10	9	0.1
12	17.2	12.6	14.5	74	1020.7	1	0	9	09	04	96	13	0	-
13	18.3	11.2	13.5	63	1018.4	8	0	9	09	04	98	13	1	-
14	17.5	17.2	19.6	98	1018.0	8	8	9	09	02	96	10	2	-
15	16.4	7.0	10.0	54	1017.2	1	0	9	09	02	97	01	1	-
16	16.0	11.0	13.1	72	1017.4	0	0	9	09	03	98	02	0	-
17	13.5	11.3	13.4	86	1017.4	1	0	9	09	02	97	02	0	-
18	17.8	12.7	14.6	72	1016.6	2	0	9	09	03	97	03	0	-
19	16.0	9.5	11.9	65	1012.3	1	1	9	09	03	98	02	1	-
20	12.6	12.4	14.4	99	1010.0	8	4	3	25	02	96	61	6	3.2
21	12.0	11.4	13.5	96	1010.6	3	3	9	18	02	96	10	1	-
22	14.5	13.2	15.2	92	1011.9	8	8	6	32	03	96	10	2	-
23	12.6	12.4	14.4	99	1016.8	5	5	9	00	00	96	10	1	-
24	16.9	13.2	15.2	79	1014.9	5	3	9	14	03	97	13	1	-
25	10.9	10.9	13.0	100	1016.3	0	0	9	20	02	93	46	1	-
26	12.6	10.7	12.9	88	1017.7	6	2	9	27	04	97	02	2	-
27	11.5	10.7	12.9	95	1017.5	2	2	7	25	03	96	10	8	0.0
28	13.2	12.5	14.5	95	1003.4	8	8	7	18	04	96	63	6	1.5
29	11.1	10.3	12.5	95	996.1	8	5	4	22	08	96	61	6	5.3
30	11.0	11.0	13.1	100	1007.3	6	6	6	27	03	96	10	1	-

Godz. 07

DNI	TEMPERATURA POWIETRZA T	TEMPERATURA PUNKTU ROSY T_d	PRĘŻNOŚĆ PARY WODNEJ e	WILGOTNOŚĆ WZGLĘDNA U	CIŚNIENIE ATMOSFERYCZNE P_o	ZACHMURZENIE N	N_h	h	WIATR dd	v	WIDZIALNOŚĆ V	POGODA ww	W	OPAD R
1	9.0	2.9	7.5	66	1017.5	2	1	6	27	03	97	02	0	-
2	11.6	8.2	10.8	79	1012.7	8	1	9	25	05	96	10	1	-
3	10.2	4.9	8.7	70	1019.4	7	7	4	27	06	97	03	2	-
4	14.6	9.8	12.1	73	1020.2	1	1	9	22	04	96	10	1	-
5	15.6	10.3	12.6	71	1013.7	6	0	9	18	03	96	10	2	-
6	16.2	12.8	14.8	80	1013.0	6	0	9	16	02	96	10	1	-
7	17.5	13.3	15.2	76	1018.6	4	4	9	36	05	97	02	1	-
8	16.8	15.3	17.3	91	1019.5	7	7	9	02	02	96	10	9	0.1
9	17.6	14.0	15.9	79	1017.0	5	5	9	09	02	97	03	1	-
10	17.1	15.9	18.1	93	1017.0	7	2	8	04	04	96	10	8	0.5
11	18.4	15.5	17.7	83	1021.2	2	2	9	07	04	96	10	1	-
12	19.0	12.5	14.4	66	1021.0	2	0	9	09	04	97	02	0	-
13	18.7	11.5	13.5	63	1018.3	8	1	9	11	04	98	02	2	-
14	20.2	15.5	17.6	75	1017.8	6	3	9	27	03	96	10	6	0.0
15	18.5	8.6	11.1	52	1017.8	2	0	9	09	03	97	02	0	-
16	19.9	12.1	14.1	61	1017.7	1	0	9	09	03	98	02	0	-
17	22.0	14.0	16.0	61	1017.3	1	0	9	09	03	98	02	0	-
18	18.6	13.2	15.1	71	1016.5	8	1	9	09	02	97	02	1	-
19	17.2	9.7	12.0	61	1009.9	6	3	9	09	04	98	03	1	-
20	12.5	12.3	14.3	99	1009.1	8	6	2	25	03	95	65	6	8.5
21	15.2	13.2	15.2	88	1010.4	2	1	9	18	02	96	10	1	-
22	14.6	12.6	14.6	88	1014.5	1	1	9	27	03	96	10	1	-
23	16.8	13.5	15.4	81	1016.7	1	0	9	14	02	96	10	1	-
24	18.4	16.1	18.3	86	1016.3	8	1	6	32	05	96	10	2	-
25	14.7	14.0	16.0	96	1016.5	8	8	3	27	04	96	10	4	-
26	13.8	11.9	14.0	89	1017.2	8	8	4	27	05	96	10	2	-
27	14.0	12.9	14.9	93	1017.0	4	4	8	25	04	96	10	1	-
28	14.5	12.9	14.9	90	998.4	7	4	4	27	07	97	80	6	7.0
29	11.9	11.5	13.6	97	996.8	8	7	3	27	05	96	61	6	2.2
30	14.2	13.8	15.8	98	1010.2	8	7	3	32	04	95	61	2	2.2

Godz. 13

1	17.8	4.1	8.2	40	1015.7	7	2	6	29	04	98	02	1	-
2	13.5	7.0	10.0	65	1013.1	7	7	4	27	07	96	21	2	0.0
3	15.2	4.9	8.6	50	1020.3	3	3	6	27	06	99	01	1	-
4	20.9	9.6	12.0	48	1017.7	8	0	9	22	03	96	05	1	-
5	26.0	8.9	11.4	34	1011.8	4	0	9	16	05	97	05	1	-
6	25.1	11.0	13.1	41	1013.0	8	0	9	16	04	96	05	2	-
7	23.5	10.9	13.0	45	1018.1	2	1	6	07	02	97	02	1	-
8	22.1	15.1	17.2	65	1018.6	6	6	6	09	03	97	95	1	0.0
9	20.1	15.6	17.7	75	1016.8	8	4	7	09	02	97	25	1	0.2
10	25.3	17.2	19.6	61	1016.3	5	2	5	14	04	97	03	1	-
11	24.5	15.7	17.8	58	1021.4	2	2	6	09	06	97	05	0	-
12	25.8	10.6	12.8	39	1019.4	5	0	9	09	07	98	03	1	-
13	22.2	15.4	17.5	65	1018.1	7	4	7	00	00	97	01	2	-
14	26.7	11.0	13.1	37	1017.0	4	2	6	11	04	98	01	1	-
15	25.9	8.5	11.1	33	1016.9	1	0	9	09	04	98	02	0	-
16	27.6	8.9	11.4	31	1016.6	1	0	9	14	05	98	02	0	-
17	29.7	12.3	14.3	34	1016.4	1	1	8	07	04	98	02	0	-
18	27.3	13.0	14.9	41	1014.5	7	1	6	14	06	98	03	1	-
19	15.7	13.6	15.6	87	1010.4	8	8	6	00	00	96	95	2	3.5
20	15.0	12.1	14.1	83	1010.2	8	7	4	27	04	98	02	6	7.2
21	20.3	14.2	16.2	68	1009.6	8	2	6	09	03	96	05	1	-
22	22.2	11.4	13.4	50	1014.9	3	3	6	29	05	98	02	1	-
23	25.4	12.1	14.1	44	1014.7	2	2	6	18	02	97	02	0	-
24	17.7	17.2	19.6	97	1016.8	8	7	4	29	03	96	63	8	7.2
25	18.4	10.5	12.7	60	1016.8	8	4	5	27	06	97	03	2	-
26	16.1	10.5	12.7	69	1017.5	8	8	4	29	05	98	80	2	0.0
27	17.7	12.3	14.3	71	1014.1	7	7	5	25	02	97	03	1	-
28	15.9	9.2	11.6	64	999.6	7	4	5	25	08	98	15	9	1.3
29	15.1	11.6	13.7	80	1000.2	8	8	4	32	05	97	03	8	2.7
30	16.8	11.9	13.9	73	1013.7	7	7	5	32	04	98	01	6	0.1

Godz. 19

1	15.8	6.7	9.8	55	1013.9	4	4	9	25	03	98	01	1	-
2	12.2	5.9	9.2	65	1014.6	7	7	5	29	05	97	01	8	0.0
3	13.8	8.5	11.1	70	1020.5	3	1	6	28	03	98	01	1	-
4	20.8	10.7	12.8	52	1014.6	8	0	9	18	03	97	05	2	-
5	24.2	11.6	13.6	45	1010.3	1	0	9	16	03	98	02	0	-
6	22.5	13.0	15.0	55	1013.7	8	1	8	29	03	97	05	2	-
7	19.8	14.0	16.0	69	1018.3	7	2	7	32	04	97	01	1	-
8	19.7	17.1	19.5	85	1017.5	7	2	7	11	02	97	01	9	3.8
9	19.7	16.4	18.6	81	1015.6	8	2	7	07	03	97	25	2	0.0
10	19.1	15.6	17.7	80	1018.4	8	8	6	18	02	97	95	2	0.2
11	24.3	15.0	17.1	56	1019.9	1	1	9	09	05	97	05	0	-
12	24.9	12.1	14.1	45	1017.8	2	0	9	09	05	98	02	1	-
13	21.6	17.9	20.6	80	1017.7	8	2	6	27	02	96	10	2	-
14	25.0	12.0	14.0	44	1015.4	6	1	7	09	03	98	02	1	-
15	25.0	9.9	12.2	39	1015.5	1	0	9	09	05	99	02	0	-
16	27.2	12.8	14.8	41	1015.3	2	0	9	09	03	98	03	0	-
17	27.7	14.4	16.4	44	1015.4	1	1	8	09	04	98	01	0	-
18	24.2	10.9	13.0	43	1012.6	5	2	9	09	07	98	01	1	-
19	14.0	13.6	15.6	98	1011.0	8	3	4	25	02	95	61	9	5.5
20	16.8	12.7	14.7	77	1009.8	8	2	5	22	02	97	02	2	-
21	18.2	14.8	16.8	81	1009.8	7	5	9	00	00	96	10	2	-
22	21.6	13.3	15.3	59	1015.1	1	1	9	27	01	98	01	0	-
23	23.7	12.0	14.0	48	1014.1	5	1	9	14	02	97	02	1	-
24	15.5	14.3	16.3	92	1016.2	6	2	6	36	03	96	10	6	1.7
25	17.2	10.9	13.1	67	1016.1	8	3	6	27	03	97	02	2	-
26	17.5	11.3	13.4	67	1016.4	6	2	6	29	03	97	01	8	0.0
27	17.2	12.4	14.4	73	1009.3	8	8	9	25	03	96	10	8	0.0
28	11.9	10.9	13.1	94	998.6	8	4	3	22	05	96	61	8	1.8
29	13.9	13.2	15.2	95	1003.2	7	2	7	34	02	97	01	8	1.9
30	19.3	9.8	12.1	54	1015.3	7	2	8	34	05	98	01	2	-

Godz. 01

DNI	TEMPERATURA POWIETRZA T	TEMPERATURA PUNKTU ROSY T_d	PRĘŻNOŚĆ PARY WODNEJ e	WILGOTNOŚĆ WZGLĘDNA U	CIŚNIENIE ATMOSFERYCZNE P_o	ZACHMURZENIE N	N_h	h	WIATR dd	v	WIDZIALNOŚĆ V	POGODA ww	W	OPAD R
1	5.1	1.3	6.7	76	1016.0	0	0	9	00	00	97	02	0	-
2	9.3	6.5	9.7	83	1012.7	3	3	9	22	01	97	03	0	-
3	8.7	6.6	9.7	86	1015.9	7	7	5	27	01	97	02	2	-
4	10.1	8.7	11.2	91	1020.3	8	8	5	27	01	97	03	1	-
5	9.9	7.8	10.6	87	1015.9	2	0	9	16	02	97	03	0	-
6	13.7	11.3	13.4	85	1013.4	1	0	9	14	01	97	03	0	-
7	13.1	10.4	12.6	84	1015.5	2	0	9	00	00	97	03	0	-
8	16.3	13.9	15.8	85	1018.2	7	7	5	04	02	97	02	8	0.0
9	15.7	13.2	15.2	85	1018.6	7	7	5	09	02	97	03	1	-
10	15.7	15.0	17.1	96	1016.4	8	8	4	16	01	97	02	9	-
11	18.1	14.5	16.5	79	1019.7	6	6	4	09	02	97	02	2	-
12	14.5	11.5	13.6	82	1022.1	0	0	9	09	01	97	02	0	-
13	14.9	11.6	13.6	81	1019.6	0	0	9	09	01	97	02	0	-
14	17.3	12.7	14.6	74	1017.9	7	7	5	04	01	97	02	2	-
15	13.2	7.5	10.4	68	1017.8	1	0	9	07	01	97	02	0	-
16	14.3	10.7	12.9	79	1018.0	0	0	9	09	01	97	02	0	-
17	16.5	12.6	14.5	78	1017.7	0	0	9	07	02	97	01	0	-
18	16.1	11.3	13.4	73	1017.0	0	0	9	07	01	97	02	0	-
19	13.3	10.2	12.5	82	1013.6	0	0	9	09	02	98	02	0	-
20	15.3	14.3	16.2	93	1009.6	8	8	4	04	02	96	21	6	0.4
21	11.3	10.9	13.0	98	1010.7	0	0	9	07	01	96	10	1	-
22	15.5	14.1	16.1	91	1010.3	8	8	5	27	02	97	02	2	-
23	12.6	11.8	13.9	95	1016.5	0	0	9	36	01	97	02	0	-
24	14.2	12.6	14.6	90	1016.2	0	0	9	18	01	90	02	1	-
25	14.9	14.4	16.4	97	1015.1	8	8	4	32	03	96	10	6	1.2
26	13.7	12.4	14.4	92	1016.1	8	8	4	27	04	97	02	2	-
27	13.1	12.0	14.0	93	1015.9	3	3	5	29	02	97	02	1	-
28	13.9	12.8	14.8	93	1004.9	8	8	9	22	01	97	21	2	0.1
29	10.9	10.1	12.4	95	997.7	8	6	3	22	06	96	61	8	1.4
30	11.7	10.9	13.1	95	1005.8	5	3	9	27	01	96	10	2	-

Godz. 07

DNI	TEMPERATURA POWIETRZA T	TEMPERATURA PUNKTU ROSY T_d	PRĘŻNOŚĆ PARY WODNEJ e	WILGOTNOŚĆ WZGLĘDNA U	CIŚNIENIE ATMOSFERYCZNE P_o	ZACHMURZENIE N	N_h	h	WIATR dd	v	WIDZIALNOŚĆ V	POGODA ww	W	OPAD R
1	8.8	2.7	7.4	65	1016.7	0	0	9	34	01	98	01	0	-
2	12.9	8.9	11.4	77	1011.6	6	0	9	25	02	97	02	1	-
3	9.9	5.1	8.8	72	1018.0	7	7	5	27	02	97	02	2	-
4	14.3	9.3	11.7	72	1019.8	2	2	5	25	02	96	10	1	-
5	13.5	9.2	11.6	75	1015.0	4	0	9	16	01	96	10	0	-
6	15.3	11.8	13.9	80	1013.7	7	0	9	14	01	97	03	1	-
7	15.7	12.8	14.8	83	1017.1	1	0	9	36	03	97	01	0	-
8	16.8	13.1	15.0	79	1018.9	7	7	4	00	00	97	02	2	-
9	15.7	14.5	16.5	92	1017.8	7	7	5	07	02	97	01	9	9.2
10	19.5	15.3	17.4	77	1016.3	6	6	9	09	02	97	01	2	-
11	18.8	14.9	17.0	78	1021.6	7	0	9	11	04	96	10	1	-
12	17.9	12.2	14.2	69	1021.7	0	0	9	09	03	98	01	0	-
13	17.9	12.8	14.8	72	1019.0	6	0	9	09	02	98	01	1	-
14	20.1	13.9	15.9	68	1018.0	7	3	5	16	01	97	02	2	-
15	17.3	7.9	10.7	54	1018.2	3	0	9	11	02	98	02	1	-
16	18.6	12.6	14.6	68	1018.1	0	0	9	09	01	97	02	0	-
17	21.1	14.7	16.7	67	1017.4	1	0	9	07	01	97	02	0	-
18	19.1	13.2	15.1	68	1017.0	8	0	9	14	02	97	02	1	-
19	18.3	11.0	13.1	62	1010.6	4	0	9	11	06	98	03	0	-
20	14.0	12.7	14.7	92	1008.1	8	8	4	32	01	96	60	6	1.0
21	15.1	13.0	14.9	87	1010.5	2	0	9	07	02	97	02	0	-
22	16.5	12.6	14.5	78	1012.8	7	3	5	29	02	96	10	2	-
23	16.1	14.7	16.7	92	1017.2	0	0	9	36	01	96	10	0	-
24	18.2	14.4	16.4	79	1015.7	7	0	9	18	02	96	10	1	-
25	14.7	13.6	15.6	93	1015.2	7	7	4	32	02	96	10	5	0.1
26	13.3	11.8	13.9	91	1016.4	7	7	4	27	04	97	02	2	-
27	14.5	12.3	14.3	87	1015.9	2	1	4	29	02	97	01	0	-
28	13.7	13.3	15.3	98	998.6	8	5	3	18	03	96	61	6	2.5
29	11.3	10.7	12.9	96	996.5	8	8	4	22	02	96	10	6	0.7
30	12.5	11.6	13.6	94	1008.7	8	8	4	29	02	96	10	2	-

Godz. 13

1	16.1	4.8	8.6	47	1015.5	6	4	6	29	03	98	02	1	-
2	13.2	9.1	11.5	76	1012.3	8	8	4	29	06	96	80	2	0.0
3	13.3	3.9	8.1	53	1019.4	7	7	5	29	03	97	02	2	-
4	20.3	8.1	10.8	45	1018.2	7	1	6	25	02	98	01	1	-
5	26.1	7.7	10.5	31	1012.5	2	0	9	16	01	97	02	1	-
6	26.3	10.9	13.0	38	1013.3	4	0	9	14	03	98	01	1	-
7	25.1	13.2	15.2	48	1017.0	3	3	5	36	02	97	03	0	-
8	16.5	14.6	16.6	89	1018.8	7	7	5	04	03	97	95	8	3.5
9	23.9	13.8	15.7	53	1016.3	7	5	5	11	04	97	02	2	-
10	26.2	13.2	15.2	45	1016.1	4	2	6	09	05	98	02	1	-
11	25.0	13.3	15.3	48	1021.8	3	2	5	09	03	98	01	1	-
12	25.7	10.2	12.5	38	1019.7	3	0	9	09	04	98	03	0	-
13	25.0	13.1	15.1	48	1017.5	7	1	6	09	02	98	02	2	-
14	26.9	9.3	11.7	33	1016.7	5	2	7	09	02	98	02	2	-
15	24.7	9.0	11.5	37	1016.9	2	0	9	09	03	98	02	0	-
16	27.8	11.2	13.3	36	1016.6	0	0	9	11	04	98	01	0	-
17	28.9	13.0	15.0	38	1016.4	5	5	6	14	01	98	02	1	-
18	26.5	10.7	12.8	37	1016.1	5	0	9	09	06	98	01	2	-
19	22.7	11.6	13.6	49	1009.5	8	8	6	16	06	97	02	1	-
20	14.2	11.8	13.8	86	1009.9	8	8	4	25	02	97	21	6	3.5
21	21.9	9.8	12.1	46	1008.9	5	4	5	07	01	98	01	1	-
22	22.3	12.1	14.2	53	1014.2	6	6	6	29	05	98	03	2	-
23	23.3	11.1	13.2	46	1015.8	7	7	5	18	01	97	03	1	-
24	24.1	16.0	18.1	60	1014.9	7	3	5	32	02	97	02	2	-
25	17.1	14.2	16.1	83	1015.2	8	8	4	32	05	97	80	2	0.0
26	16.5	11.6	13.6	73	1015.7	7	4	4	27	05	97	01	8	0.0
27	20.0	11.6	13.6	58	1013.6	6	6	5	32	03	98	03	1	-
28	16.7	9.9	12.2	64	998.8	5	5	4	27	06	97	01	8	5.2
29	13.5	12.2	14.2	92	999.2	7	7	4	22	03	97	25	5	0.0
30	17.3	13.1	15.0	76	1011.3	7	7	4	29	02	98	02	6	5.2

Godz. 19

1	16.5	6.4	9.6	51	1013.5	4	2	6	25	02	98	01	1	-
2	12.3	7.4	10.3	72	1013.3	6	6	5	27	03	97	01	8	0.0
3	15.3	6.3	9.5	55	1019.1	2	1	6	29	01	98	02	1	-
4	18.7	9.7	12.0	56	1015.5	3	0	9	16	01	97	02	1	-
5	23.5	13.3	15.2	53	1010.8	0	0	9	16	01	97	02	0	-
6	23.7	12.7	14.6	50	1013.2	3	0	9	09	01	97	03	0	-
7	21.3	12.2	14.2	56	1017.3	7	7	6	27	03	97	02	1	-
8	18.3	13.2	15.2	72	1018.1	3	2	6	11	01	97	01	9	0.0
9	19.0	14.7	16.8	76	1016.2	7	6	4	36	03	97	17	8	3.8
10	22.8	15.2	17.2	62	1017.2	7	1	5	07	03	97	03	1	-
11	22.9	13.3	15.3	55	1020.8	0	0	9	09	01	98	02	0	-
12	23.3	13.8	15.8	55	1018.5	2	0	9	11	02	98	02	1	-
13	20.5	17.3	19.7	82	1017.4	8	5	5	25	02	97	02	2	-
14	22.7	8.8	11.3	41	1016.4	2	0	9	11	02	98	03	1	-
15	23.3	10.4	12.6	44	1016.0	0	0	9	09	02	98	02	0	-
16	25.5	12.9	14.9	46	1015.4	2	0	9	07	02	98	01	0	-
17	25.0	12.0	14.0	44	1016.0	3	0	9	04	02	98	02	1	-
18	22.5	10.7	12.8	47	1014.1	2	0	9	09	03	98	01	1	-
19	16.5	15.7	17.8	95	1010.4	8	8	4	20	01	96	60	2	0.3
20	16.5	12.6	14.5	78	1010.0	6	3	4	27	01	97	02	2	-
21	20.3	13.4	15.4	64	1008.8	7	5	5	04	01	98	02	2	-
22	21.7	11.4	13.4	52	1014.3	1	1	6	29	02	97	01	1	-
23	22.8	13.8	15.8	57	1014.7	4	0	9	18	01	97	02	1	-
24	16.5	16.2	18.4	98	1014.6	8	5	3	36	03	96	61	9	9.0
25	16.3	12.7	14.7	79	1015.4	8	8	5	25	03	97	02	8	0.1
26	16.3	14.0	16.0	87	1015.4	7	7	9	32	04	97	01	8	0.0
27	17.3	13.3	15.2	77	1009.5	7	2	5	22	02	97	03	1	-
28	12.9	9.4	11.8	79	998.9	7	7	4	27	06	97	02	8	0.2
29	13.7	12.4	14.4	92	1001.7	7	7	4	29	01	97	02	8	0.1
30	16.1	13.3	15.2	83	1014.0	6	5	5	34	01	98	01	2	

Godz. 01

DNI	TEMPERATURA POWIETRZA T	TEMPERATURA PUNKTU ROSY T_d	PRĘŻNOŚĆ PARY WODNEJ e	WILGOTNOŚĆ WZGLĘDNA U	CIŚNIENIE ATMOSFERYCZNE P_o	ZACHMURZENIE N	N_h	h	WIATR dd	v	WIDZIALNOŚĆ V	POGODA ww	W	OPAD R
1	1.4	- 1.1	5.7	83	1015.6	0	0	9	32	01	97	02	0	-
2	9.8	7.3	10.2	84	1013.3	5	5	9	23	01	97	03	1	-
3	8.9	7.4	10.3	90	1015.5	7	7	6	27	02	97	01	8	0.0
4	6.1	4.7	8.6	91	1020.8	6	6	6	00	00	96	10	1	-
5	10.6	7.7	10.5	82	1016.8	2	0	9	16	01	97	03	0	-
6	13.2	8.4	11.0	73	1014.9	2	0	9	10	01	98	03	0	-
7	14.2	11.0	13.1	81	1016.2	2	2	0	14	02	97	03	0	-
8	15.8	11.8	13.8	77	1019.7	2	2	9	99	02	97	03	0	-
9	16.7	12.8	14.8	78	1019.2	8	8	5	09	01	97	03	2	-
10	16.0	13.3	15.3	84	1016.9	6	0	9	22	02	97	02	1	-
11	16.2	13.2	15.2	82	1021.2	0	0	9	11	04	97	01	1	-
12	15.6	9.9	12.2	69	1023.6	0	0	9	10	02	97	02	0	-
13	15.0	8.5	11.1	65	1021.5	0	0	9	11	06	97	02	0	-
14	16.3	7.8	10.6	57	1018.9	0	0	9	11	02	97	01	1	-
15	13.4	3.7	8.0	52	1019.1	0	0	9	11	04	97	02	0	-
16	16.0	9.3	11.7	64	1018.6	0	0	9	11	01	97	02	0	-
17	18.6	14.1	16.1	75	1017.9	0	0	9	09	01	97	02	0	-
18	18.1	9.9	12.2	59	1018.3	0	0	9	11	03	97	02	1	-
19	14.3	7.7	10.5	64	1014.8	0	0	9	11	04	97	02	0	-
20	17.6	8.3	11.0	54	1009.7	7	4	5	12	05	97	01	6	0.0
21	12.0	11.4	13.5	96	1012.1	5	0	9	13	03	96	10	1	-
22	14.5	14.2	16.1	98	1010.4	8	5	3	32	01	95	61	6	2.4
23	12.0	10.9	13.0	93	1016.6	0	0	9	00	00	97	02	1	-
24	15.6	12.3	14.3	81	1016.9	0	0	9	00	00	97	02	0	-
25	16.0	15.1	17.2	95	1014.2	8	6	4	00	00	95	61	8	20.0
26	13.4	12.5	14.5	94	1015.2	8	5	3	28	01	96	61	6	6.6
27	12.4	10.9	13.0	90	1014.6	3	3	5	27	04	97	01	1	-
28	12.8	11.7	13.7	93	1006.0	8	8	9	19	02	97	03	1	-
29	11.4	9.0	11.5	85	999.0	8	8	4	21	02	97	25	2	0.5
30	10.3	9.9	12.2	97	1005.3	7	3	5	00	00	95	10	2	-

Godz. 07

DNI	TEMPERATURA POWIETRZA T	TEMPERATURA PUNKTU ROSY T_d	PRĘŻNOŚĆ PARY WODNEJ e	WILGOTNOŚĆ WZGLĘDNA U	CIŚNIENIE ATMOSFERYCZNE P_o	ZACHMURZENIE N	N_h	h	WIATR dd	v	WIDZIALNOŚĆ V	POGODA ww	W	OPAD R
1	5.9	1.4	6.8	73	1016.2	0	0	9	32	02	98	02	0	-
2	11.8	7.1	10.0	73	1012.0	6	6	9	23	03	97	02	1	-
3	9.6	4.7	8.5	71	1017.9	7	7	6	29	04	97	02	2	-
4	10.8	8.8	11.3	87	1020.6	7	7	9	18	02	96	10	2	-
5	15.2	8.1	10.8	62	1015.8	5	0	9	15	04	97	02	1	-
6	18.8	9.4	11.8	54	1014.6	4	0	9	14	03	98	01	1	-
7	17.3	13.3	15.2	77	1017.0	0	0	9	00	00	96	10	0	-
8	18.1	10.1	12.4	59	1019.7	6	1	5	13	03	97	02	1	-
9	18.4	13.9	15.9	75	1018.9	6	3	5	11	02	97	01	2	-
10	19.5	13.4	15.4	68	1017.0	4	0	9	12	02	96	10	1	-
11	18.2	13.3	15.3	73	1023.0	3	0	9	12	05	96	10	1	-
12	19.2	10.6	12.8	57	1022.9	2	0	9	09	04	97	02	0	-
13	17.8	9.0	11.5	57	1020.9	6	0	9	13	05	97	02	1	-
14	20.3	7.3	10.2	43	1018.8	4	0	9	13	02	97	02	0	-
15	17.1	6.2	9.4	48	1019.7	3	0	9	14	03	97	02	0	-
16	20.6	10.2	12.4	51	1019.1	0	0	9	12	01	97	02	0	-
17	22.6	14.0	15.9	58	1017.6	2	0	9	18	01	97	03	0	-
18	19.3	9.4	11.8	53	1018.4	8	0	9	15	03	97	03	1	-
19	18.3	6.0	9.4	44	1012.2	2	0	9	12	08	97	03	0	-
20	17.3	10.2	12.4	63	1008.5	6	6	9	12	05	97	01	2	-
21	14.4	13.0	15.0	91	1011.3	6	4	9	15	03	95	28	1	-
22	14.8	14.3	16.3	97	1012.1	8	5	4	30	01	95	61	6	1.1
23	16.8	14.2	16.2	85	1016.8	0	0	9	33	01	96	10	0	-
24	19.2	13.3	15.2	69	1016.5	7	0	9	15	02	96	10	1	-
25	13.6	12.9	14.9	95	1014.2	8	8	3	31	06	95	21	6	2.6
26	12.0	11.0	13.2	94	1015.1	8	8	2	28	06	96	10	6	0.2
27	13.6	10.8	12.9	83	1014.6	3	1	4	31	05	96	10	0	-
28	13.1	12.2	14.2	94	1000.6	8	5	3	18	06	96	21	6	2.8
29	12.4	8.0	10.7	74	998.1	8	8	4	21	06	97	03	8	0.0
30	12.5	12.3	14.3	99	1008.0	8	8	2	30	01	95	28	2	-

Godz. 13

1	15.4	1.9	7.0	40	1014.8	3	1	6	32	06	98	03	0	-
2	16.2	6.7	9.8	53	1011.5	8	2	5	27	08	97	03	2	-
3	12.3	2.2	7.2	50	1019.6	6	6	6	27	06	98	01	2	-
4	18.9	7.1	10.1	46	1018.7	6	3	6	26	04	98	01	1	-
5	24.1	5.8	9.2	31	1013.9	1	0	9	15	08	98	01	1	-
6	24.5	8.4	11.0	36	1014.0	6	2	7	14	05	98	02	1	-
7	25.4	9.5	11.9	37	1017.2	3	3	7	36	03	98	03	0	-
8	21.8	15.5	17.6	67	1018.7	7	7	5	03	04	97	17	8	0.0
9	24.5	12.2	14.2	46	1017.3	4	2	6	09	04	97	02	1	-
10	24.7	12.5	14.5	47	1017.5	7	2	6	09	04	97	01	1	-
11	24.0	10.2	12.4	42	1022.9	5	5	7	10	06	97	02	1	-
12	24.7	6.3	9.5	31	1021.5	2	1	7	12	08	97	02	0	-
13	25.8	5.2	8.8	27	1018.9	1	0	9	11	02	98	01	1	-
14	25.0	10.6	12.8	40	1018.2	5	2	6	12	07	98	01	1	-
15	24.1	4.3	8.3	28	1018.2	1	0	9	09	04	98	02	0	-
16	27.2	9.3	11.7	32	1017.4	1	0	9	11	04	98	02	0	-
17	27.2	9.0	11.5	32	1017.1	2	1	7	04	03	98	01	0	-
18	23.7	4.6	8.4	29	1017.3	6	0	9	03	08	98	03	1	-
19	25.1	6.7	9.8	31	1010.2	6	1	8	14	10	98	03	1	-
20	15.7	15.0	17.1	96	1009.2	8	6	4	15	03	96	61	6	4.4
21	20.5	11.4	13.4	56	1009.4	7	7	5	35	03	97	03	2	-
22	18.5	12.9	14.8	70	1013.9	7	6	4	29	07	96	81	6	0.1
23	23.8	11.0	13.2	45	1016.4	3	3	7	36	01	98	02	1	-
24	23.3	14.6	16.6	58	1015.1	8	5	5	26	06	97	17	2	-
25	17.0	11.9	14.0	72	1014.2	8	4	4	31	06	97	03	6	0.0
26	16.7	11.8	13.8	73	1014.4	7	7	5	31	07	97	03	2	-
27	18.8	9.0	11.4	53	1013.3	5	4	6	32	09	98	03	1	-
28	12.4	10.9	13.0	90	999.3	6	6	4	27	04	98	25	6	5.9
29	14.2	10.8	12.3	76	999.9	7	7	4	23	08	97	02	8	1.0
30	14.0	12.2	14.2	89	1010.8	8	6	2	28	03	96	61	2	3.6

Godz. 19

1	14.1	8.4	11.0	68	1013.8	5	5	9	26	02	98	01	1	-
2	12.5	6.5	9.6	67	1012.7	7	7	5	28	05	97	03	2	-
3	13.1	5.5	9.0	60	1019.8	2	2	6	30	02	98	02	1	-
4	19.8	7.9	10.6	46	1016.1	3	0	9	00	00	97	02	1	-
5	22.6	8.9	11.4	42	1012.6	1	0	9	16	02	98	02	0	-
6	23.1	12.1	14.1	50	1013.5	3	1	7	00	00	97	02	1	-
7	22.6	11.7	13.7	50	1017.4	1	1	6	02	02	98	02	0	-
8	17.2	14.6	16.6	85	1018.3	7	2	5	00	00	97	25	9	23.1
9	22.9	12.3	14.3	51	1015.9	5	0	9	09	02	97	01	1	-
10	23.3	14.0	16.0	56	1018.4	3	0	9	11	04	97	01	1	-
11	22.4	10.0	12.3	45	1022.3	0	0	9	08	03	97	01	1	-
12	22.9	8.6	11.2	40	1020.2	4	0	9	11	06	98	02	0	-
13	23.3	7.6	10.4	37	1017.7	6	3	9	08	02	98	03	1	-
14	22.3	2.3	7.2	27	1017.5	1	0	9	09	05	98	02	1	-
15	23.8	7.1	10.1	34	1017.0	1	0	9	05	01	98	02	0	-
16	25.6	9.8	12.1	37	1016.1	4	0	9	05	03	98	02	0	-
17	23.6	9.3	11.7	40	1016.5	5	0	9	04	02	97	02	1	-
18	22.3	6.1	9.4	35	1015.0	3	0	9	11	05	98	01	1	-
19	19.5	14.9	17.0	75	1010.6	8	6	6	00	00	97	60	2	0.0
20	15.2	12.3	14.3	83	1011.1	7	2	5	17	02	97	01	6	5.3
21	16.1	14.4	16.4	89	1009.1	8	4	5	15	02	97	02	2	-
22	17.4	13.2	15.1	76	1014.4	6	2	5	32	03	97	02	8	6.1
23	23.3	11.9	14.0	49	1015.3	1	1	6	00	00	97	01	0	-
24	16.8	15.1	17.1	90	1014.3	8	8	5	11	04	96	91	8	8.6
25	14.0	12.7	14.7	92	1014.8	8	3	3	29	03	96	61	6	1.2
26	15.6	12.2	14.2	80	1014.2	6	3	5	32	05	97	02	8	0.1
27	17.8	11.6	13.7	67	1009.4	3	3	5	27	02	98	02	1	-
28	13.0	8.2	10.9	73	1000.0	6	6	5	27	05	98	03	2	-
29	13.7	9.9	12.2	78	1002.3	6	5	5	17	04	97	03	2	-
30	14.8	13.5	15.5	92	1013.0	8	6	4	33	05	97	25	6	5.4

Godz. 01

DNI	TEMPERATURA POWIETRZA T	TEMPERATURA PUNKTU ROSY T_d	PRĘŻNOŚĆ PARY WODNEJ e	WILGOTNOŚĆ WZGLĘDNA U	CIŚNIENIE ATMOSFERYCZNE P_o	ZACHMURZENIE N	N_h	h	WIATR dd	v	WIDZIALNOŚĆ V	POGODA ww	W	OPAD R
1	6.7	6.5	9.7	99	1012.8	8	8	3	27	04	96	50	2	0.0
2	5.5	5.3	8.9	98	1014.6	3	3	5	27	01	97	02	1	-
3	10.7	8.7	11.2	87	1014.2	8	8	6	27	03	97	02	8	0.4
4	5.2	4.3	8.3	94	1020.8	1	0	9	29	01	97	02	0	-
5	7.1	6.7	9.8	97	1018.7	0	0	9	00	00	97	02	0	-
6	10.4	9.6	12.0	95	1016.2	0	0	9	09	01	97	02	0	-
7	13.8	12.5	14.5	92	1016.3	5	3	6	00	00	97	02	2	-
8	14.0	12.7	14.7	92	1019.3	1	1	7	00	00	97	03	1	-
9	14.4	12.4	14.4	88	1020.1	0	0	9	02	01	97	02	0	-
10	13.5	12.8	14.8	95	1017.4	0	0	9	00	00	97	02	0	-
11	13.8	12.7	14.7	93	1022.2	0	0	9	07	01	97	01	1	-
12	10.3	9.9	12.2	97	1024.3	0	0	9	00	00	97	02	0	-
13	9.0	8.4	11.0	96	1023.1	0	0	9	00	00	97	02	0	-
14	10.2	9.6	12.0	96	1019.4	0	0	9	00	00	97	02	0	-
15	9.3	7.8	10.6	91	1020.4	0	0	9	00	00	97	02	0	-
16	10.4	9.8	12.1	96	1019.5	0	0	9	00	00	98	02	0	-
17	12.1	11.1	13.3	94	1018.2	3	0	9	00	00	97	01	1	-
18	11.9	8.1	10.8	77	1020.2	0	0	9	04	02	97	02	0	-
19	13.2	9.9	12.2	80	1017.2	0	0	9	09	02	97	02	0	-
20	14.2	7.8	10.6	65	1014.1	2	0	9	11	04	97	02	1	-
21	15.8	14.4	16.4	91	1012.2	8	9	4	14	03	97	21	6	0.3
22	15.9	14.9	16.9	94	1008.7	8	8	4	09	01	97	03	6	0.0
23	12.9	11.6	13.6	92	1014.8	2	0	9	27	03	97	03	1	-
24	11.2	10.6	12.8	96	1018.6	0	0	9	00	00	96	10	0	-
25	13.9	12.4	14.4	91	1014.9	3	1	9	16	01	97	02	1	-
26	12.4	11.5	13.5	94	1011.3	8	6	3	27	05	96	63	8	8.1
27	13.5	12.8	14.8	95	1010.0	8	5	3	32	07	97	61	6	1.6
28	13.8	12.5	14.5	92	1006.4	8	8	5	27	02	97	02	2	-
29	11.2	10.4	12.6	95	1001.6	7	3	5	25	03	97	03	6	5.9
30	11.2	10.2	12.5	94	1006.2	5	2	5	20	02	97	01	8	0.4

Godz. 07

DNI	TEMPERATURA POWIETRZA T	TEMPERATURA PUNKTU ROSY T_d	PRĘŻNOŚĆ PARY WODNEJ e	WILGOTNOŚĆ WZGLĘDNA U	CIŚNIENIE ATMOSFERYCZNE P_o	ZACHMURZENIE N	N_h	h	WIATR dd	v	WIDZIALNOŚĆ V	POGODA ww	W	OPAD R
1	6.1	5.9	9.3	98	1014.1	8	8	3	29	04	96	50	2	0.1
2	9.0	8.0	10.7	93	1013.7	7	4	5	27	01	97	25	1	0.1
3	11.8	7.5	10.4	75	1016.6	2	2	4	27	03	97	03	1	-
4	11.9	6.7	9.8	70	1020.8	0	0	9	29	02	97	02	0	-
5	14.4	10.0	12.3	75	1018.4	2	0	9	25	01	97	03	0	-
6	17.0	11.3	13.4	69	1015.3	3	0	9	04	02	97	03	0	-
7	15.8	13.1	15.1	84	1017.1	7	2	5	18	01	97	03	2	-
8	18.1	13.8	15.7	76	1019.7	1	1	9	04	02	97	02	0	-
9	17.5	13.9	15.8	79	1019.5	3	0	9	36	01	97	03	0	-
10	18.9	15.0	17.1	78	1018.2	1	0	9	07	03	98	02	0	-
11	17.4	13.9	15.9	80	1023.6	1	0	9	07	03	97	03	0	-
12	17.7	10.7	12.8	63	1023.3	0	0	9	00	00	98	02	0	-
13	16.4	8.7	11.2	60	1022.9	2	0	9	14	02	98	02	0	-
14	16.6	7.3	10.2	54	1019.6	0	0	9	07	03	98	02	0	-
15	17.2	6.0	9.4	48	1020.2	0	0	9	00	00	97	02	0	-
16	19.1	13.2	15.1	68	1019.4	0	0	9	00	00	98	02	0	-
17	19.9	13.7	15.7	67	1017.5	5	0	9	00	00	98	03	1	-
18	15.6	11.0	13.1	74	1020.3	3	0	9	09	03	97	03	0	-
19	17.2	9.0	11.4	58	1015.8	0	0	9	09	03	98	02	0	-
20	18.1	8.5	11.1	53	1012.9	1	0	9	11	06	97	03	0	-
21	17.0	13.7	15.6	81	1011.1	7	2	5	16	02	96	10	2	-
22	16.5	15.7	17.8	95	1008.9	8	6	4	09	01	96	61	2	0.3
23	16.7	11.8	13.8	73	1016.3	0	0	9	32	04	97	02	0	-
24	18.6	13.2	15.1	71	1018.4	0	0	9	00	00	96	10	0	-
25	16.5	15.5	17.6	94	1013.5	7	3	6	25	01	96	21	1	0.0
26	12.7	12.3	14.3	98	1010.3	8	6	3	29	08	96	63	6	26.8
27	12.3	11.7	13.8	96	1010.4	8	2	3	29	06	96	63	6	7.0
28	16.7	12.8	14.8	78	1002.8	6	0	9	22	02	97	03	2	-
29	11.9	10.4	12.6	90	1002.1	8	5	6	20	03	96	61	2	0.1
30	12.7	11.4	13.5	92	1007.4	8	8	4	18	01	97	03	2	-

Godz. 13

1	12.2	6.6	9.7	68	1014.9	8	2	5	29	03	98	02	5	0.1
2	19.0	6.2	9.5	43	1011.6	7	4	5	22	06	97	03	2	-
3	13.5	4.4	8.4	54	1018.2	6	6	5	29	05	98	02	1	-
4	17.7	5.4	9.0	44	1019.2	3	2	6	29	03	98	02	0	-
5	22.3	9.9	12.2	45	1016.5	2	0	9	14	04	98	02	1	-
6	23.1	11.2	13.3	47	1014.0	7	4	6	14	04	98	02	1	-
7	23.5	14.3	16.3	56	1016.2	3	2	6	27	03	97	01	1	-
8	24.8	12.2	14.2	45	1018.6	5	5	6	02	02	98	02	1	-
9	24.1	12.6	14.5	48	1018.2	3	3	6	36	01	98	03	0	-
10	25.1	13.9	15.8	50	1018.1	5	5	6	07	06	98	03	1	-
11	22.8	9.6	12.0	43	1024.2	4	4	6	07	05	98	03	1	-
12	24.2	7.4	10.3	34	1022.2	2	1	7	04	05	98	02	0	-
13	24.8	7.3	10.2	33	1020.2	4	0	9	11	02	98	03	1	-
14	22.2	2.8	7.5	28	1019.0	0	0	9	02	04	98	02	0	-
15	23.3	8.9	11.4	40	1019.3	0	0	9	07	04	98	02	0	-
16	27.2	9.3	11.7	32	1017.9	1	0	9	00	00	98	02	0	-
17	27.1	10.3	12.6	35	1016.2	5	4	7	36	02	98	03	1	-
18	23.0	6.6	9.7	35	1018.8	2	2	6	11	05	98	03	0	-
19	23.2	6.1	9.4	33	1014.1	1	1	7	11	07	98	02	0	-
20	25.6	8.6	11.1	34	1010.8	5	2	9	14	09	96	05	1	-
21	18.5	16.0	18.2	85	1010.5	7	7	5	14	01	97	25	8	0.7
22	16.5	15.3	17.4	93	1011.6	8	6	4	29	05	96	25	6	0.6
23	22.8	9.4	11.8	43	1016.8	2	2	6	32	04	98	02	0	-
24	25.6	11.0	13.1	40	1016.3	6	6	6	22	01	98	03	1	-
25	19.1	17.0	19.3	88	1012.6	8	2	5	22	01	97	21	6	0.8
26	13.3	12.4	14.4	94	1010.0	8	7	3	29	07	96	61	6	9.5
27	14.9	12.4	14.4	85	1011.0	8	2	4	32	04	97	21	6	5.3
28	15.5	13.9	15.9	90	1000.2	8	5	4	18	03	96	61	2	1.6
29	17.4	9.9	12.2	61	1002.5	7	3	5	25	06	98	25	6	0.3
30	18.1	10.3	12.5	60	1009.3	6	6	5	25	01	98	03	8	0.0

Godz. 19

1	12.4	7.7	10.5	73	1014.6	6	6	5	27	01	98	02	2	-
2	13.6	9.3	11.7	75	1012.2	8	3	6	29	01	97	25	2	0.0
3	12.3	6.7	9.8	69	1019.2	1	1	7	29	03	98	02	1	-
4	17.2	8.3	10.9	56	1017.7	2	0	9	00	00	98	01	0	-
5	20.0	11.0	13.1	56	1015.0	3	0	9	11	03	98	02	0	-
6	18.7	12.3	14.3	66	1014.9	7	7	9	14	02	98	03	6	0.0
7	20.7	13.1	15.0	62	1017.2	3	1	6	07	05	98	02	1	-
8	22.1	12.7	14.7	55	1018.0	2	0	9	36	01	98	01	1	-
9	23.3	12.6	14.6	51	1016.4	1	0	9	04	01	98	01	0	-
10	20.9	13.5	15.5	63	1019.9	6	0	9	09	04	98	03	1	-
11	21.2	11.4	13.5	53	1023.1	2	1	7	07	02	98	01	0	-
12	22.4	7.0	10.0	37	1021.4	1	0	9	09	02	98	02	0	-
13	21.2	13.4	15.4	61	1018.1	1	0	9	00	00	98	01	1	-
14	20.1	3.9	8.1	34	1018.0	0	0	9	02	02	98	02	0	-
15	22.9	9.3	11.7	42	1017.6	0	0	9	07	01	98	02	0	-
16	24.4	11.9	13.9	45	1016.9	7	0	9	04	01	98	02	1	-
17	24.1	9.8	12.1	40	1016.7	0	0	9	02	04	98	02	1	-
18	21.2	8.1	10.8	43	1017.0	1	0	9	11	03	98	01	0	-
19	20.5	8.4	11.0	46	1013.4	6	1	7	11	04	98	03	1	-
20	17.1	14.3	16.3	84	1012.0	8	3	5	14	06	97	25	2	0.0
21	18.1	14.7	16.7	80	1008.9	7	7	9	09	01	97	60	2	0.0
22	18.3	12.8	14.8	70	1012.8	7	5	5	34	02	98	01	8	0.1
23	21.8	10.8	13.0	50	1016.3	1	1	7	29	01	97	02	0	-
24	23.8	9.9	12.2	41	1014.8	7	2	9	09	01	98	03	2	-
25	15.7	14.7	16.7	94	1012.2	8	8	4	32	03	96	80	2	0.2
26	13.6	12.7	14.7	94	1009.5	8	1	3	32	08	96	61	6	7.0
27	15.5	13.9	15.9	90	1009.6	8	1	6	29	03	97	01	2	-
28	15.8	12.6	14.6	81	1000.0	5	1	4	27	02	97	01	6	4.5
29	14.9	12.0	14.0	83	1004.5	7	2	5	25	01	97	01	8	1.0
30	16.1	13.3	15.2	83	1010.8	7	4	5	27	02	98	03	2	-

Godz. 01

DNI	TEMPERATURA POWIETRZA T	TEMPERATURA PUNKTU ROSY T_d	PRĘŻNOŚĆ PARY WODNEJ e	WILGOTNOŚĆ WZGLĘDNA U	CIŚNIENIE ATMOSFERYCZNE P_o	ZACHMURZENIE N	N_h	h	WIATR dd	v	WIDZIALNOŚĆ V	POGODA ww	W	OPAD R
1	4.3	2.3	7.2	87	1017.0	3	0	9	33	01	98	03	1	-
2	9.4	7.3	10.2	87	1014.8	6	6	9	25	02	98	02	1	-
3	9.4	5.7	9.2	78	1017.7	7	7	6	30	03	97	02	2	-
4	9.4	8.8	11.3	96	1021.5	8	8	6	27	01	97	03	1	-
5	9.8	8.2	10.8	90	1015.3	4	0	9	15	04	96	10	0	-
6	12.5	10.0	12.3	85	1013.4	0	0	9	15	03	97	01	0	-
7	13.6	11.7	13.8	89	1016.9	4	0	9	30	03	97	02	1	-
8	14.8	13.7	15.7	93	1019.3	5	2	9	00	00	96	10	2	-
9	16.2	13.4	15.3	83	1017.7	5	1	9	00	00	97	01	1	-
10	15.3	14.6	16.6	96	1016.4	6	6	6	10	02	96	10	9	7.6
11	14.5	13.8	15.8	96	1019.1	4	2	9	00	00	96	10	0	-
12	15.4	12.3	14.3	82	1021.0	0	0	9	14	04	97	02	0	-
13	18.3	12.2	14.2	68	1018.5	6	2	9	12	03	97	01	1	-
14	16.3	15.6	17.7	96	1018.6	7	7	6	00	00	97	01	2	-
15	16.3	8.1	10.8	58	1016.9	3	0	9	11	04	97	02	1	-
16	11.7	9.5	11.9	87	1017.2	0	0	9	00	00	97	02	0	-
17	14.5	12.9	14.9	90	1017.2	2	0	9	00	00	97	02	0	-
18	15.3	11.6	13.7	79	1016.4	0	0	9	00	00	98	02	0	-
19	16.3	7.8	10.6	57	1012.3	3	0	9	12	04	98	02	1	-
20	17.5	12.1	14.1	99	1010.6	8	7	2	31	03	95	61	6	4.9
21	12.3	11.7	13.8	96	1010.7	6	2	9	13	01	96	10	1	-
22	14.6	12.4	14.4	87	1012.5	8	8	6	32	02	96	10	6	0.3
23	13.1	12.0	14.0	93	1016.9	2	2	9	00	00	96	10	0	-
24	16.4	14.2	16.2	88	1015.5	3	2	7	11	02	96	10	0	-
25	15.5	15.1	17.2	99	1016.3	8	8	5	00	00	93	42	1	-
26	13.7	10.7	12.8	82	1018.3	8	7	9	32	04	97	03	2	-
27	11.8	11.0	13.2	95	1017.9	0	0	9	32	03	96	10	0	-
28	14.3	12.3	14.3	88	1005.5	8	2	5	21	03	97	02	6	0.0
29	13.1	7.4	10.3	68	999.3	8	8	5	26	07	98	25	2	0.0
30	11.9	11.3	13.4	96	1007.4	0	0	9	32	03	96	10	6	0.2

Godz. 07

DNI	TEMPERATURA POWIETRZA T	TEMPERATURA PUNKTU ROSY T_d	PRĘŻNOŚĆ PARY WODNEJ e	WILGOTNOŚĆ WZGLĘDNA U	CIŚNIENIE ATMOSFERYCZNE P_o	ZACHMURZENIE N	N_h	h	WIATR dd	v	WIDZIALNOŚĆ V	POGODA ww	W	OPAD R
1	8.4	4.8	8.6	78	1018.0	1	0	9	27	02	99	02	0	-
2	13.0	8.9	11.4	76	1013.8	5	2	6	31	04	98	03	2	-
3	10.1	4.8	8.6	70	1020.0	6	6	5	31	03	98	03	1	-
4	13.7	9.6	12.0	76	1020.8	5	5	9	24	02	96	10	2	-
5	13.6	9.9	12.2	79	1014.7	6	1	9	14	02	97	02	1	-
6	15.7	12.3	14.3	80	1013.3	6	0	9	15	04	97	03	1	-
7	16.4	12.3	14.2	76	1018.4	1	1	9	32	03	97	01	0	-
8	16.4	15.4	17.5	94	1019.4	7	6	7	28	02	96	10	2	-
9	15.7	14.1	16.1	90	1017.3	6	4	7	16	02	97	01	1	-
10	17.3	15.1	17.1	87	1016.6	5	5	9	00	00	96	10	2	-
11	18.1	15.4	17.5	84	1021.1	0	0	9	14	05	96	10	0	-
12	17.9	12.0	14.0	68	1020.9	0	0	9	13	06	97	01	0	-
13	18.2	12.9	14.9	71	1018.5	6	3	9	13	04	97	03	2	-
14	17.0	16.5	18.8	97	1018.2	5	3	9	31	01	96	21	2	0.5
15	16.5	9.2	11.6	62	1017.6	3	0	9	11	04	98	02	0	-
16	18.1	11.8	13.8	67	1017.4	0	0	9	13	04	98	02	0	-
17	18.7	13.3	15.2	71	1017.9	3	0	9	12	02	97	03	0	-
18	18.0	12.7	14.7	71	1016.3	5	0	9	14	04	97	01	1	-
19	15.7	8.7	11.2	63	1010.0	6	1	6	14	05	98	01	1	-
20	12.2	11.6	13.7	96	1010.2	8	7	2	29	04	96	61	6	16.7
21	14.2	12.9	14.9	92	1010.7	4	1	9	14	01	95	10	4	-
22	14.8	11.5	13.5	80	1015.0	1	1	9	33	06	97	01	1	-
23	16.6	13.4	15.4	82	1016.7	0	0	9	11	01	95	10	0	-
24	19.2	15.7	17.8	80	1016.2	6	1	4	32	03	97	03	1	-
25	14.8	12.8	14.8	88	1016.7	8	6	3	31	06	96	60	4	0.0
26	13.7	10.9	13.0	83	1018.2	8	8	4	30	05	97	03	2	-
27	14.7	12.0	14.0	84	1017.6	6	2	7	31	04	96	10	1	-
28	15.7	14.1	16.1	90	1000.2	7	7	4	27	05	98	21	6	3.2
29	13.7	10.7	12.8	82	998.6	7	7	4	30	08	98	03	8	0.6
30	13.9	12.6	14.6	92	1010.7	8	8	3	32	03	97	80	1	0.0

Godz. 13

DNI	TEMPERATURA POWIETRZA T	TEMPERATURA PUNKTU ROSY T_d	PRĘŻNOŚĆ PARY WODNEJ e	WILGOTNOŚĆ WZGLĘDNA U	CIŚNIENIE ATMOSFERYCZNE P_o	ZACHMURZENIE N	N_h	h	WIATR dd	v	WIDZIALNOŚĆ V	POGODA ww	W	OPAD R
1	17.9	4.9	8.6	42	1016.3	5	5	7	34	03	99	03	1	-
2	14.3	7.2	10.2	62	1013.9	8	3	6	30	06	97	02	2	-
3	13.8	2.9	7.5	48	1020.9	6	6	6	31	05	98	01	2	-
4	20.2	7.9	10.7	45	1018.8	4	4	6	00	00	97	02	1	-
5	25.9	8.2	10.9	33	1012.6	3	0	9	16	07	98	01	1	-
6	26.0	8.7	11.2	33	1013.3	4	0	9	15	03	98	01	1	-
7	24.4	13.6	15.5	51	1017.8	1	1	6	01	02	98	03	0	-
8	23.4	13.9	15.9	55	1018.7	6	1	6	11	03	97	03	6	0.0
9	22.5	15.8	17.9	66	1016.3	7	3	7	13	04	97	01	6	0.0
10	24.4	15.2	17.2	56	1016.4	3	2	6	11	02	97	01	1	-
11	26.2	14.9	16.9	50	1021.3	4	4	7	11	04	97	02	0	-
12	26.8	14.2	16.2	46	1019.2	1	0	9	14	07	98	02	0	-
13	25.0	17.4	19.8	63	1017.9	4	2	6	29	01	96	03	2	-
14	19.7	17.6	20.1	88	1017.4	7	5	5	07	02	97	25	9	11.6
15	26.0	10.2	12.4	37	1016.7	2	0	9	10	02	98	02	0	-
16	28.2	13.6	15.5	41	1016.2	1	0	9	15	04	98	02	0	-
17	29.1	13.3	15.2	38	1016.4	2	2	7	16	04	98	03	0	-
18	27.6	11.8	13.8	37	1014.5	6	1	8	11	07	98	03	1	-
19	15.0	13.1	15.0	83	1010.7	8	6	6	32	04	98	02	2	-
20	15.7	11.1	13.2	74	1011.0	8	5	5	30	04	98	02	6	3.5
21	20.8	12.6	14.5	59	1009.4	3	2	5	27	01	97	01	4	-
22	21.7	13.3	15.2	59	1015.6	5	5	6	34	06	98	02	1	-
23	25.6	12.2	14.2	43	1015.5	2	1	7	14	05	98	03	0	-
24	16.9	16.1	18.2	95	1016.8	8	5	4	30	03	96	80	2	9.0
25	17.5	10.0	12.3	61	1017.1	7	7	5	33	06	97	03	6	0.7
26	16.5	9.9	12.2	65	1018.1	7	7	5	32	05	97	02	2	-
27	19.1	12.0	14.0	63	1015.1	6	6	5	24	05	98	01	1	-
28	16.3	8.1	10.8	58	1001.0	6	3	5	31	08	98	03	8	0.0
29	12.9	11.2	13.3	89	1001.1	7	5	5	29	04	98	25	2	6.4
30	17.7	13.1	15.1	75	1013.3	7	6	4	33	04	98	01	8	5.0

Godz. 19

DNI	TEMPERATURA POWIETRZA T	TEMPERATURA PUNKTU ROSY T_d	PRĘŻNOŚĆ PARY WODNEJ e	WILGOTNOŚĆ WZGLĘDNA U	CIŚNIENIE ATMOSFERYCZNE P_o	ZACHMURZENIE N	N_h	h	WIATR dd	v	WIDZIALNOŚĆ V	POGODA ww	W	OPAD R
1	16.2	7.9	10.7	58	1015.0	3	3	9	27	02	98	01	1	-
2	12.3	6.0	9.3	65	1015.1	7	4	6	32	05	97	01	8	0.0
3	14.3	6.7	9.8	60	1020.9	3	3	7	33	04	98	01	1	-
4	18.3	10.3	12.6	60	1015.7	4	0	9	14	03	97	02	0	-
5	22.0	12.0	14.0	53	1011.1	2	0	9	15	03	98	02	0	-
6	23.1	11.2	13.3	47	1013.5	4	0	9	33	02	98	03	0	-
7	22.4	13.9	15.9	59	1017.7	6	2	7	00	00	98	03	1	-
8	19.3	12.8	14.8	66	1017.8	5	2	6	13	05	97	01	2	-
9	19.1	15.6	17.7	80	1015.2	8	4	6	36	02	97	61	2	0.3
10	21.1	14.1	16.1	64	1017.5	6	6	6	28	01	97	29	2	-
11	24.1	14.0	16.0	53	1019.9	0	0	9	10	04	98	02	0	-
12	23.6	13.4	15.3	53	1017.9	3	1	7	12	03	98	03	0	-
13	21.1	17.1	19.4	78	1017.9	7	3	7	32	01	97	01	6	0.0
14	22.0	17.4	19.8	75	1015.4	6	3	9	05	02	97	01	2	-
15	24.8	9.6	12.0	38	1015.2	1	0	9	11	05	98	02	0	-
16	26.7	12.6	14.6	42	1015.0	2	0	9	11	03	98	03	0	-
17	27.9	14.0	16.0	43	1015.1	1	1	8	11	01	98	02	0	-
18	24.4	6.9	10.0	33	1012.6	5	3	9	11	06	98	01	1	-
19	13.7	13.0	15.0	95	1011.6	8	6	4	32	02	97	61	8	1.2
20	15.9	12.9	14.8	82	1010.7	8	3	6	00	00	97	03	2	-
21	15.3	13.5	15.5	89	1010.3	7	5	5	16	03	96	91	1	1.1
22	21.1	13.5	15.5	62	1015.2	1	1	7	30	02	97	01	1	-
23	23.4	15.3	18.0	63	1014.5	1	0	9	13	03	98	01	1	-
24	18.1	14.9	16.9	81	1015.9	6	1	5	00	00	98	01	8	2.6
25	16.8	9.4	11.8	62	1016.7	7	7	9	31	06	97	02	2	-
26	17.9	9.9	12.2	59	1016.9	0	0	9	33	02	97	01	1	-
27	17.8	11.8	13.9	68	1010.8	8	3	5	34	01	97	03	2	-
28	14.3	7.2	10.2	62	1001.0	8	8	5	28	08	98	02	8	0.0
29	13.5	12.4	14.4	93	1003.6	7	5	5	28	03	97	60	8	0.4
30	19.0	11.2	13.3	61	1015.3	7	7	6	01	02	99	03	1	-

Godz. 01

DNI	TEMPERATURA POWIETRZA T	TEMPERATURA PUNKTU ROSY T_d	PREŻNOŚĆ PARY WODNEJ e	WILGOTNOŚĆ WZGLĘDNA U	CIŚNIENIE ATMOSFERYCZNE P_o	ZACHMURZENIE N	N_h	h	WIATR dd	v	WIDZIALNOŚĆ V	POGODA ww	W	OPAD R
1	2.8	2.3	7.2	96	1018.7	0	0	9	00	00	98	01	1	-
2	7.9	7.0	10.0	94	1015.1	7	7	9	00	00	98	02	2	-
3	8.9	5.4	9.0	79	1018.8	7	7	6	27	02	97	01	2	-
4	7.8	7.4	10.3	97	1022.4	8	8	6	00	00	96	10	2	-
5	6.0	5.8	9.2	98	1015.8	2	0	9	00	00	96	10	1	-
6	8.2	7.6	10.4	96	1013.8	1	0	9	00	00	97	01	0	-
7	12.3	11.7	13.8	96	1018.8	3	3	6	00	00	95	10	9	0.0
8	12.9	12.7	14.7	99	1020.1	6	4	6	00	00	94	10	8	0.0
9	10.3	10.3	12.5	100	1017.7	0	0	9	00	00	93	46	1	-
10	13.9	13.7	15.7	99	1016.5	8	8	7	00	00	94	21	9	3.9
11	12.6	12.6	14.6	100	1020.2	0	0	9	00	00	92	44	4	-
12	17.1	11.7	13.7	70	1019.9	0	0	9	11	04	96	10	0	-
13	18.0	14.9	17.0	82	1017.5	4	2	6	00	00	96	10	1	-
14	11.9	11.9	13.9	100	1019.5	9	9	.	00	00	92	47	1	-
15	12.7	12.5	14.5	99	1016.5	0	0	9	00	00	93	46	1	-
16	11.9	11.2	13.3	96	1017.1	0	0	9	00	00	96	10	0	-
17	12.8	12.4	14.4	98	1018.1	0	0	9	00	00	95	10	0	-
18	13.7	12.6	14.6	93	1017.4	0	0	9	00	00	97	02	0	-
19	17.5	9.4	11.8	59	1009.8	8	8	8	09	04	97	02	2	-
20	10.5	10.3	12.5	99	1011.2	8	7	3	23	01	95	63	6	9.7
21	7.3	7.3	10.2	100	1011.4	9	9	.	00	00	91	45	4	-
22	11.2	10.6	12.8	96	1014.1	7	7	9	00	00	95	10	2	-
23	9.3	9.1	11.6	99	1018.5	0	0	9	00	00	95	12	0	-
24	13.6	12.5	14.5	93	1016.2	7	7	5	00	00	96	10	1	-
25	13.0	12.6	14.6	98	1017.1	7	5	4	00	00	95	10	2	-
26	12.4	10.3	12.5	87	1019.8	7	7	5	30	02	96	10	2	-
27	12.6	11.1	13.2	91	1018.8	1	1	6	31	02	95	10	1	-
28	14.1	11.7	13.7	85	1004.3	8	3	5	00	00	97	60	6	0.7
29	10.6	7.9	10.7	84	999.4	8	4	5	23	05	98	60	8	0.2
30	12.8	12.2	14.3	96	1008.6	8	8	4	00	00	96	10	2	-

Godz. 07

DNI	TEMPERATURA POWIETRZA T	TEMPERATURA PUNKTU ROSY T_d	PREŻNOŚĆ PARY WODNEJ e	WILGOTNOŚĆ WZGLĘDNA U	CIŚNIENIE ATMOSFERYCZNE P_o	ZACHMURZENIE N	N_h	h	WIATR dd	v	WIDZIALNOŚĆ V	POGODA ww	W	OPAD R
1	7.1	3.3	7.8	77	1018.6	3	1	6	00	00	97	03	4	-
2	11.2	7.9	10.7	80	1013.9	7	1	6	30	03	95	10	1	-
3	8.2	4.1	8.2	75	1021.1	8	7	5	31	04	97	03	2	-
4	11.0	9.0	11.5	87	1021.2	6	6	6	00	00	96	10	2	-
5	13.1	11.4	13.5	89	1014.4	2	0	9	00	00	97	03	0	-
6	15.2	11.3	13.4	78	1013.4	6	0	9	00	00	97	03	1	-
7	15.1	13.0	14.9	87	1019.3	1	1	9	00	00	97	01	1	-
8	14.5	13.8	15.8	96	1019.4	6	3	6	00	00	95	10	1	-
9	14.9	13.6	15.6	92	1016.6	0	0	9	00	00	95	28	4	-
10	15.6	14.2	16.2	91	1016.3	6	6	9	00	00	96	10	2	-
11	15.0	14.3	16.3	96	1020.9	0	0	9	00	00	95	10	4	-
12	19.3	12.6	14.6	65	1019.1	0	0	9	00	00	97	02	0	-
13	20.6	16.0	18.2	75	1017.9	7	7	6	00	00	97	03	1	-
14	15.6	14.7	16.8	95	1018.4	0	0	9	00	00	96	10	4	-
15	18.0	13.5	15.4	75	1016.5	1	1	9	00	00	98	02	4	-
16	16.2	11.8	13.9	75	1017.1	0	0	9	00	00	98	02	0	-
17	16.1	13.5	15.4	84	1018.3	3	2	6	00	00	97	03	0	-
18	16.9	13.6	15.5	81	1016.6	7	5	9	00	00	97	03	1	-
19	17.2	11.8	13.8	70	1008.5	7	7	8	00	00	97	01	2	-
20	11.0	10.6	12.8	97	1010.5	8	5	3	28	02	95	61	6	5.6
21	9.4	9.2	11.6	99	1010.9	3	0	9	00	00	96	28	4	0.0
22	14.9	10.2	12.4	73	1016.1	3	1	5	31	05	97	03	1	-
23	13.8	12.1	14.2	90	1016.7	0	0	9	00	00	97	02	0	-
24	14.9	13.6	15.6	92	1018.3	8	8	4	23	01	96	95	2	1.3
25	12.7	11.4	13.5	92	1018.3	8	3	5	29	05	95	61	6	1.8
26	11.2	9.6	12.0	90	1019.5	8	7	4	29	05	95	21	2	0.2
27	14.6	11.3	13.3	80	1017.9	3	1	5	29	03	96	10	1	-
28	13.9	12.6	14.6	92	1000.6	8	8	5	32	07	97	81	6	1.6
29	11.4	8.6	11.2	83	999.4	8	3	5	25	04	98	60	8	2.6
30	12.5	11.9	14.0	96	1012.0	8	7	4	28	02	96	61	2	0.3

Godz. 13

DNI	TEMPERATURA POWIETRZA T	TEMPERATURA PUNKTU ROSY T_d	PREŻNOŚĆ PARY WODNEJ e	WILGOTNOŚĆ WZGLĘDNA U	CIŚNIENIE ATMOSFERYCZNE P_o	ZACHMURZENIE N	N_h	h	WIATR dd	v	WIDZIALNOŚĆ V	POGODA ww	W	OPAD R
1	16.1	3.0	7.6	41	1016.2	7	7	6	31	03	98	02	1	-
2	12.2	6.8	9.9	70	1014.7	8	8	5	31	06	96	05	2	-
3	13.0	5.1	8.8	59	1021.4	6	6	6	32	05	98	02	2	-
4	19.9	9.7	12.0	52	1017.5	3	2	6	10	01	97	01	1	-
5	24.3	8.1	10.8	36	1011.2	6	0	9	00	00	98	02	1	-
6	24.1	12.6	14.5	48	1012.8	7	0	9	29	03	97	02	2	-
7	15.3	13.5	15.5	89	1019.8	8	8	5	33	02	97	95	1	5.1
8	19.1	14.9	16.9	76	1019.0	7	6	6	14	02	97	17	8	0.0
9	21.8	14.0	16.0	61	1015.0	8	1	6	00	00	97	01	1	-
10	22.1	15.9	18.0	68	1016.0	7	7	5	11	04	97	02	1	-
11	25.1	15.7	17.8	56	1019.3	4	3	7	12	07	97	02	0	-
12	24.8	16.8	19.1	61	1017.2	3	2	6	09	04	97	02	0	-
13	21.0	17.3	19.7	79	1018.2	7	5	5	00	00	96	17	8	0.0
14	23.6	15.4	17.4	60	1016.0	6	6	6	12	05	97	17	1	-
15	24.6	8.6	11.2	36	1015.3	2	1	7	06	04	98	03	0	-
16	25.8	12.2	14.2	43	1015.3	1	1	7	07	05	98	02	0	-
17	27.6	10.4	12.6	34	1015.6	2	1	8	05	03	98	03	0	-
18	19.1	14.7	16.7	76	1014.9	7	7	5	23	05	97	17	2	-
19	12.7	11.8	13.8	94	1012.0	8	8	5	29	03	96	60	8	2.6
20	13.7	10.5	12.7	81	1010.8	8	8	4	03	01	96	10	6	0.4
21	19.6	8.4	11.0	48	1008.9	7	2	6	32	02	98	03	1	-
22	20.4	10.1	12.4	52	1016.3	4	4	6	30	05	98	02	0	-
23	23.1	8.9	11.4	40	1014.3	6	2	7	13	03	98	03	1	-
24	15.2	14.0	16.0	92	1017.8	8	6	4	00	00	97	25	9	10.4
25	16.7	9.0	11.5	61	1018.4	8	4	5	29	06	97	03	6	0.2
26	15.3	9.3	11.7	68	1019.1	7	6	5	31	03	97	01	8	0.0
27	15.9	13.1	15.0	83	1015.5	8	7	5	00	00	96	10	8	3.6
28	14.0	8.0	10.7	67	1001.6	7	7	5	27	07	98	25	2	1.1
29	12.9	8.7	11.3	76	1002.0	7	6	5	30	03	98	01	6	0.6
30	17.6	12.2	14.2	71	1014.2	7	6	5	30	06	97	25	6	2.0

Godz. 19

DNI	TEMPERATURA POWIETRZA T	TEMPERATURA PUNKTU ROSY T_d	PREŻNOŚĆ PARY WODNEJ e	WILGOTNOŚĆ WZGLĘDNA U	CIŚNIENIE ATMOSFERYCZNE P_o	ZACHMURZENIE N	N_h	h	WIATR dd	v	WIDZIALNOŚĆ V	POGODA ww	W	OPAD R
1	13.5	7.7	10.5	68	1014.8	6	1	6	23	01	98	01	2	-
2	10.6	5.9	9.3	73	1016.2	7	7	5	28	05	97	01	8	0.2
3	12.2	7.7	10.5	74	1021.6	6	3	6	31	02	97	01	2	-
4	18.6	10.1	12.3	58	1014.3	5	0	9	00	00	97	02	1	-
5	20.6	9.7	12.0	50	1010.3	2	0	9	14	02	98	01	1	-
6	14.9	13.6	15.6	92	1015.3	8	6	5	00	00	97	91	2	3.2
7	16.8	14.2	16.2	85	1019.5	7	4	6	00	00	97	01	9	0.4
8	18.7	13.7	15.6	73	1017.0	7	2	6	10	02	97	01	9	0.2
9	16.3	14.7	16.8	91	1016.0	8	7	5	00	00	96	95	2	1.4
10	19.8	16.9	19.2	83	1017.4	7	7	5	00	00	96	10	2	-
11	22.2	13.5	15.4	58	1019.2	1	1	7	15	03	97	01	1	-
12	23.0	16.3	18.6	66	1016.2	6	2	6	09	03	96	05	1	-
13	18.2	15.5	17.6	84	1018.4	7	6	9	05	01	98	01	9	0.3
14	21.0	14.6	16.6	67	1015.1	6	1	6	09	04	97	01	9	-
15	22.8	10.1	12.4	45	1014.3	1	0	9	07	02	98	01	0	-
16	24.2	12.0	14.1	46	1014.9	3	3	7	08	03	98	03	0	-
17	24.4	11.6	13.7	45	1015.2	1	1	8	15	01	98	02	0	-
18	17.2	16.9	19.2	98	1011.9	8	3	6	00	00	97	02	9	2.8
19	11.7	11.1	13.2	96	1012.0	8	7	4	29	02	96	60	6	2.2
20	14.6	11.7	13.7	82	1010.1	7	7	9	00	00	97	01	2	-
21	16.3	9.9	12.2	66	1010.8	6	1	6	30	02	97	01	2	-
22	20.4	10.8	13.0	54	1015.9	2	1	7	30	01	98	01	0	-
23	22.4	14.9	16.9	62	1013.8	3	2	7	00	00	99	02	1	-
24	16.1	14.9	17.0	93	1016.1	7	6	5	00	00	98	01	8	1.0
25	15.2	8.8	11.3	65	1018.6	6	2	6	28	07	98	01	2	-
26	15.8	10.4	12.6	70	1017.6	3	3	6	28	04	96	10	1	-
27	16.2	9.5	11.9	65	1010.7	8	2	5	25	04	97	01	2	0.2
28	11.7	8.1	10.8	78	1001.3	8	8	5	25	05	98	60	8	0.2
29	13.0	11.1	13.2	88	1003.9	7	7	5	00	00	97	25	2	[illegible]
30	17.8	11.8	13.9	68	1016.1	3	2	6	00	00	98	01	8	[illegible]

Godz. 01

DNI	TEMPERATURA POWIETRZA	TEMPERATURA PUNKTU ROSY	PRĘŻNOŚĆ PARY WODNEJ	WILGOTNOŚĆ WZGLĘDNA	CIŚNIENIE ATMOSFERYCZNE	ZACHMURZENIE			WIATR		WIDZIALNOŚĆ	POGODA		OPAD
	T	T_d	e	U	P_o	N	N_h	h	dd	v	V	ww	W	R
1	1.3	0.2	6.2	92	1015.2	0	0	9	00	00	97	01	1	-
2	5.5	4.8	8.6	95	1015.0	6	6	7	00	00	97	03	1	-
3	9.3	7.6	10.4	89	1015.5	7	7	6	33	02	97	01	2	-
4	2.9	2.6	7.4	98	1021.7	1	0	9	00	00	96	10	0	-
5	6.6	5.7	9.2	94	1018.4	1	0	9	20	01	96	10	1	-
6	9.1	7.8	10.6	92	1015.9	6	1	9	00	00	97	02	1	-
7	10.0	9.0	11.5	93	1017.2	3	2	9	00	00	97	01	1	-
8	13.0	11.7	13.7	92	1019.2	7	5	6	00	00	97	03	8	0.2
9	14.2	11.6	13.7	84	1019.4	2	0	9	12	03	97	03	1	-
10	13.5	11.8	13.9	90	1017.1	3	0	9	14	01	97	01	1	-
11	15.3	13.5	15.5	89	1021.0	0	0	9	11	04	97	02	1	-
12	9.9	8.3	10.9	89	1023.8	0	0	9	00	00	97	02	0	-
13	15.9	5.8	9.2	51	1021.8	0	0	9	14	03	98	02	0	-
14	11.5	8.3	10.9	81	1019.8	2	0	9	00	00	97	01	1	-
15	9.8	4.7	8.5	70	1019.6	0	0	9	12	01	98	02	0	-
16	10.2	8.4	11.0	88	1018.9	1	0	9	00	00	98	02	0	-
17	12.5	9.8	12.1	83	1018.3	0	0	9	00	00	98	01	1	-
18	15.9	8.5	11.1	61	1018.7	0	0	9	12	03	98	02	0	-
19	11.3	6.9	10.0	74	1015.5	2	0	9	11	01	98	02	1	-
20	15.1	8.0	10.7	62	1011.1	0	0	9	14	05	97	02	1	-
21	13.7	13.3	15.3	98	1011.7	7	7	4	00	00	96	10	5	0.0
22	13.3	12.9	14.9	98	1009.6	8	8	4	36	01	95	80	8	73.7
23	11.2	10.6	12.8	96	1016.8	0	0	9	00	00	96	10	1	-
24	14.9	13.5	15.4	91	1017.8	5	5	9	00	00	96	10	1	-
25	14.1	13.6	15.5	97	1015.0	8	8	4	00	00	96	10	8	3.6
26	12.2	11.8	13.9	98	1015.3	8	6	1	33	02	95	63	6	17.3
27	13.1	11.2	13.3	88	1013.5	8	8	4	34	05	97	21	2	0.0
28	10.3	9.5	11.9	95	1007.7	1	0	9	00	00	96	10	0	-
29	10.9	9.1	11.6	89	1001.5	8	8	4	24	04	96	10	8	2.3
30	11.1	10.7	12.9	97	1005.3	8	6	2	26	02	96	61	6	6.7

Godz. 07

DNI	TEMPERATURA POWIETRZA	TEMPERATURA PUNKTU ROSY	PRĘŻNOŚĆ PARY WODNEJ	WILGOTNOŚĆ WZGLĘDNA	CIŚNIENIE ATMOSFERYCZNE	ZACHMURZENIE			WIATR		WIDZIALNOŚĆ	POGODA		OPAD
	T	T_d	e	U	P_o	N	N_h	h	dd	v	V	ww	W	R
1	5.2	2.5	7.3	83	1016.0	1	1	9	32	01	98	01	0	-
2	13.3	7.0	10.0	65	1013.6	0	0	9	25	01	96	05	1	-
3	9.8	6.4	9.6	79	1018.2	7	1	5	33	03	97	03	1	-
4	11.1	6.2	9.5	72	1021.1	2	1	9	09	01	96	10	1	-
5	15.1	8.4	11.1	64	1016.7	6	0	9	19	04	97	03	1	-
6	18.3	11.0	13.1	62	1014.6	0	0	9	10	02	98	01	1	-
7	17.6	11.0	13.1	65	1017.2	3	1	9	00	00	97	03	0	-
8	19.2	13.9	15.8	71	1019.1	2	0	9	11	02	97	02	1	-
9	20.2	13.9	15.8	67	1018.5	1	1	9	09	03	98	02	0	-
10	19.5	14.4	16.4	72	1017.1	3	0	9	09	02	98	01	0	-
11	19.1	14.3	16.3	74	1022.3	1	1	5	14	03	97	03	0	-
12	19.3	10.5	12.7	57	1022.7	0	0	9	11	03	98	02	0	-
13	19.0	6.0	9.3	42	1021.3	6	0	9	14	03	98	02	1	-
14	21.6	9.4	11.8	46	1018.1	2	0	9	12	01	98	01	1	-
15	18.3	5.5	9.0	43	1019.2	1	0	9	15	04	98	01	0	-
16	21.1	9.0	11.4	46	1018.3	0	0	9	11	03	98	02	0	-
17	22.6	12.3	14.3	52	1017.1	1	0	9	00	00	97	02	0	-
18	20.2	8.9	11.4	48	1018.2	6	0	9	12	03	98	02	1	-
19	18.4	5.1	8.8	41	1012.3	1	0	9	14	07	98	02	0	-
20	17.1	10.8	13.0	67	1009.8	7	7	8	18	07	97	02	1	-
21	15.1	14.4	16.4	96	1010.6	8	8	1	16	02	95	10	4	0.0
22	14.7	14.3	16.3	98	1011.7	7	7	4	32	03	96	10	8	0.5
23	16.0	13.2	15.1	83	1017.6	0	0	9	29	01	96	10	0	-
24	19.7	11.8	13.9	61	1017.0	1	1	9	18	01	97	02	1	-
25	16.3	15.6	17.7	96	1013.7	8	8	3	27	01	96	10	6	0.1
26	11.7	11.5	13.6	99	1014.6	8	6	1	33	02	96	61	6	4.6
27	13.3	10.8	13.0	85	1013.9	7	7	4	36	03	96	10	2	-
28	13.5	12.2	14.2	92	1002.2	8	8	6	20	03	96	60	1	0.1
29	11.8	8.6	11.2	81	1001.1	8	8	7	25	02	97	60	2	0.0
30	11.7	10.9	13.1	95	1008.5	8	4	2	00	00	96	10	6	0.0

Godz. 13

1	14.5	1.5	6.8	41	1014.9	2	1	6	34	03	99	02	0	-
2	17.0	4.4	8.4	43	1011.7	7	7	6	27	02	96	05	1	-
3	12.7	3.6	7.9	54	1019.2	6	6	5	36	03	98	02	2	-
4	18.0	7.9	10.6	51	1019.0	6	5	7	02	02	98	01	1	-
5	23.7	7.5	10.3	35	1015.0	1	0	9	18	05	98	01	1	-
6	23.6	11.2	13.3	46	1013.5	6	3	7	11	05	98	02	1	-
7	22.7	12.7	14.6	53	1017.2	6	6	6	24	03	98	25	1	0.0
8	23.1	11.0	13.1	46	1018.4	7	6	5	20	02	97	17	8	0.2
9	24.4	11.4	13.5	44	1016.9	4	2	7	16	04	98	02	0	-
10	25.9	11.7	13.7	41	1016.4	7	4	6	14	05	98	03	1	-
11	23.9	11.6	13.7	46	1022.4	3	3	5	14	04	97	02	1	-
12	25.0	7.9	10.6	34	1021.3	2	1	7	14	05	98	02	0	-
13	26.1	4.2	8.2	24	1018.9	3	0	9	17	04	98	02	1	-
14	24.9	9.3	11.7	37	1017.3	2	2	6	12	04	98	02	0	-
15	24.1	6.4	9.6	32	1018.0	1	0	9	11	05	99	02	0	-
16	27.0	8.7	11.2	31	1017.0	1	1	6	14	03	98	03	0	-
17	29.1	9.4	11.8	29	1015.6	6	4	6	09	02	98	03	1	-
18	23.0	6.9	9.9	35	1017.3	6	1	7	14	06	98	02	2	-
19	24.3	8.4	11.0	36	1011.1	5	2	6	17	06	98	03	1	-
20	14.6	13.7	15.7	94	1011.1	8	6	2	19	05	96	61	8	4.1
21	16.7	15.9	18.0	95	1009.3	8	8	3	07	02	96	80	6	2.0
22	19.1	14.5	16.5	75	1013.4	7	7	4	31	03	97	21	6	0.3
23	23.0	9.5	11.8	42	1016.6	4	4	6	02	01	98	03	0	-
24	25.4	10.7	12.9	40	1015.2	7	2	7	20	05	97	02	1	-
25	14.9	14.0	16.0	94	1013.7	8	8	3	36	02	96	21	8	0.9
26	15.6	9.7	12.0	68	1013.6	8	6	4	34	06	97	02	6	0.1
27	18.9	10.0	12.3	56	1012.4	6	4	5	34	07	98	02	2	-
28	13.4	12.9	14.8	96	1000.4	8	4	5	35	04	98	80	6	7.7
29	11.5	11.1	13.2	97	1002.7	8	8	4	31	04	96	80	6	4.4
30	17.6	11.2	13.3	66	1010.4	8	8	4	34	03	97	80	2	0.0

Godz. 19

1	13.2	8.4	11.0	73	1014.6	7	7	7	00	00	98	03	1	-
2	11.7	10.5	12.7	93	1013.2	7	3	6	30	02	97	25	2	0.8
3	12.1	3.4	7.8	55	1020.0	4	4	6	36	02	98	01	1	-
4	16.6	10.0	12.3	65	1017.3	6	0	9	00	00	98	03	1	-
5	19.6	9.1	11.5	51	1014.1	2	0	9	18	03	98	01	1	-
6	17.9	11.4	13.4	66	1014.5	5	3	9	16	04	98	01	2	-
7	21.3	14.6	16.6	65	1017.0	2	1	6	21	01	98	03	8	0.1
8	19.2	12.9	14.8	67	1018.4	5	2	5	09	01	97	01	9	0.0
9	22.5	13.0	15.0	55	1015.7	6	0	9	14	01	98	02	1	-
10	22.5	14.4	16.4	60	1018.0	7	4	9	12	03	97	02	2	-
11	20.5	10.5	12.7	53	1022.6	0	0	9	14	03	97	02	0	-
12	21.4	8.9	11.4	45	1020.4	1	0	9	11	03	98	02	0	-
13	22.1	8.7	11.2	42	1017.9	5	0	9	13	01	98	03	1	-
14	20.7	3.4	7.8	32	1017.3	0	0	9	12	03	98	02	0	-
15	22.0	8.5	11.1	42	1016.9	1	0	9	11	03	99	02	0	-
16	24.5	11.3	13.4	44	1015.9	6	0	9	13	02	98	03	1	-
17	25.0	7.9	10.6	34	1015.7	2	1	7	07	01	98	02	1	-
18	20.7	6.9	9.9	41	1015.5	5	0	9	14	02	98	01	2	-
19	21.8	9.5	11.8	45	1010.7	7	4	7	16	04	98	02	2	-
20	14.0	13.6	15.6	98	1011.6	8	8	1	34	01	96	51	6	4.0
21	16.5	15.1	17.2	92	1008.0	8	8	5	27	01	97	80	9	0.3
22	16.8	14.6	16.6	87	1014.4	2	2	9	00	00	97	01	8	2.2
23	21.4	15.8	17.9	70	1016.1	3	3	9	00	00	97	01	1	-
24	19.0	15.5	17.6	80	1014.7	7	3	6	32	01	97	01	9	0.0
25	13.3	12.9	14.9	98	1014.1	8	6	1	36	02	96	61	8	11.8
26	15.1	11.0	13.1	76	1013.2	8	6	4	34	07	97	03	2	-
27	18.2	9.3	11.7	56	1009.5	3	2	9	32	03	98	02	1	-
28	11.8	9.2	11.7	84	1001.5	8	6	5	32	04	97	80	1	0.1
29	11.1	10.3	12.5	95	1004.3	8	5	4	27	02	96	21	8	1.3
30	14.9	14.0	16.0	98	1012.3	8	6	3	29	01	96	61	8	5.0

Godz. 01

DNI	TEMPERATURA POWIETRZA T	TEMPERATURA PUNKTU ROSY T_d	PRĘŻNOŚĆ PARY WODNEJ e	WILGOTNOŚĆ WZGLĘDNA U	CIŚNIENIE ATMOSFERYCZNE P_o	ZACHMURZENIE N	N_h	h	WIATR dd	v	WIDZIALNOŚĆ V	POGODA ww	W	OPAD R
1	- 0.6	- 3.8	4.6	79	.	2	0	9	36	08	98	02	1	-
2	3.2	3.2	7.7	100	.	7	4	.	29	06	97	41	2	-
3	- 0.9	- 1.0	5.7	99	.	9	9	.	32	13	90	49	4	0.0
4	1.6	0.2	6.2	90	.	7	7	6	32	10	98	03	1	-
5	6.7	3.4	7.8	80	.	2	0	9	22	08	97	02	1	-
6	7.6	4.4	8.4	81	.	3	0	9	22	10	98	02	0	-
7	8.7	3.6	7.9	70	.	8	3	3	34	08	97	13	9	-
8	9.1	5.0	8.7	75	.	5	5	7	34	01	97	02	6	0.0
9	9.1	5.3	8.9	78	.	7	2	.	18	06	97	41	2	-
10	7.3	7.3	10.2	100	.	8	8	6	18	06	97	60	6	7.3
11	10.0	8.1	10.8	88	.	1	1	6	16	10	97	03	4	-
12	12.0	6.7	9.8	70	.	0	0	9	14	10	97	02	0	-
13	11.6	11.2	13.3	98	.	8	8	.	20	13	97	13	2	-
14	11.2	8.6	11.2	85	.	2	0	9	36	02	97	02	1	-
15	10.0	5.6	9.1	74	.	2	0	9	16	08	97	02	1	-
16	12.3	3.4	7.8	55	.	0	0	9	18	03	98	02	0	-
17	13.3	7.3	10.2	67	.	0	0	9	20	02	98	01	0	-
18	13.7	3.8	8.0	51	.	0	0	9	09	04	98	01	0	-
19	11.7	3.8	8.0	58	.	3	3	6	18	14	97	01	1	-
20	3.9	3.9	8.1	100	.	9	9	.	04	02	90	61	4	14.0
21	4.3	4.3	8.3	100	.	6	6	.	22	08	98	41	4	-
22	5.7	5.7	9.2	100	.	9	9	.	29	07	90	45	2	-
23	7.6	5.3	8.9	85	.	0	0	9	22	02	97	02	0	-
24	11.5	5.5	9.0	69	.	4	3	.	36	04	97	41	0	-
25	6.6	3.9	8.1	83	.	6	6	6	32	06	98	02	4	-
26	3.4	3.4	7.8	100	.	9	9	.	32	15	90	45	4	-
27	4.3	4.3	8.3	100	.	9	9	.	36	12	90	45	4	-
28	6.3	6.3	9.5	100	.	9	9	.	22	18	90	61	5	3.0
29	1.2	1.2	6.7	100	.	9	9	.	25	26	90	63	4	9.2
30	4.5	4.5	8.4	100	.	9	9	.	27	15	90	45	6	0.4

Godz. 07

DNI	TEMPERATURA POWIETRZA T	TEMPERATURA PUNKTU ROSY T_d	PRĘŻNOŚĆ PARY WODNEJ e	WILGOTNOŚĆ WZGLĘDNA U	CIŚNIENIE ATMOSFERYCZNE P_o	ZACHMURZENIE N	N_h	h	WIATR dd	v	WIDZIALNOŚĆ V	POGODA ww	W	OPAD R
1	- 0.1	- 1.9	5.3	88	.	6	6	1	36	14	99	03	1	-
2	2.2	1.9	7.0	98	.	7	7	.	27	11	97	41	2	-
3	- 2.5	- 3.1	4.8	95	.	9	9	.	32	12	90	49	4	0.3
4	3.2	1.9	7.0	91	.	6	6	2	32	06	97	01	2	-
5	11.3	- 4.7	4.3	33	.	6	0	9	22	02	97	03	1	-
6	12.4	- 3.5	4.7	33	.	6	0	9	32	04	99	03	1	-
7	8.1	6.2	9.5	88	.	5	3	1	34	04	97	28	4	-
8	8.3	5.8	9.2	84	.	7	7	7	18	04	97	02	2	-
9	10.7	7.8	10.6	83	.	3	0	9	07	02	97	02	1	-
10	8.0	8.0	10.7	100	.	6	4	.	18	04	97	41	6	0.2
11	12.3	6.4	9.6	67	.	0	0	9	18	06	97	01	0	-
12	11.0	9.3	11.7	90	.	2	1	2	14	07	97	03	0	-
13	11.0	10.6	12.8	97	.	7	7	.	22	06	97	41	4	-
14	11.4	8.1	10.8	80	.	4	2	1	36	02	97	03	1	-
15	10.6	3.4	7.8	61	.	0	0	9	16	13	98	01	1	-
16	12.9	2.1	7.1	48	.	0	0	9	00	00	98	02	0	-
17	13.3	6.7	9.8	64	.	2	1	4	04	05	97	03	0	-
18	13.5	7.8	10.6	69	.	4	4	7	36	01	98	03	0	-
19	10.9	8.8	11.3	87	.	7	7	6	00	00	97	28	6	0.8
20	3.5	3.5	7.8	100	.	9	9	.	36	03	90	61	4	7.6
21	7.9	2.6	7.4	70	.	5	1	1	22	03	98	03	1	-
22	4.5	4.5	8.4	100	.	9	9	.	32	06	90	45	4	-
23	7.6	5.1	8.8	84	.	0	0	9	20	04	97	02	0	-
24	7.9	7.9	10.6	100	.	9	9	.	18	02	90	95	4	10.2
25	3.7	3.7	8.0	100	.	8	3	.	32	15	97	60	4	2.1
26	3.0	3.0	7.6	100	.	9	9	.	32	15	90	45	8	4.0
27	3.9	3.9	8.1	100	.	6	6	.	34	06	97	41	4	-
28	5.7	5.7	9.2	100	.	9	9	.	25	18	90	63	4	8.1
29	1.4	1.4	6.8	100	.	9	9	.	29	18	90	61	4	7.6
30	5.1	5.1	8.8	100	.	9	9	.	34	18	90	61	4	0.3

Godz. 13

DNI	TEMPERATURA POWIETRZA T	TEMPERATURA PUNKTU ROSY T_d	PRĘŻNOŚĆ PARY WODNEJ e	WILGOTNOŚĆ WZGLĘDNA U	CIŚNIENIE ATMOSFERYCZNE P_o	ZACHMURZENIE N	N_h	h	WIATR dd	v	WIDZIALNOŚĆ V	POGODA ww	W	OPAD R
1	3.2	- 1.2	5.6	73	.	6	6	2	36	05	99	03	1	-
2	3.2	0.2	6.2	80	.	7	2	.	34	02	97	41	2	-
3	0.6	0.6	6.4	100	.	7	7	.	32	08	97	41	4	-
4	9.1	5.1	8.8	77	.	6	6	1	36	02	97	02	1	-
5	11.5	- 1.9	5.3	40	.	6	0	9	22	06	97	02	2	-
6	14.5	3.8	8.0	48	.	6	1	2	34	05	98	03	2	-
7	10.5	9.3	11.7	92	.	6	6	2	34	02	97	17	9	9.7
8	8.7	4.4	8.4	75	.	7	7	2	09	04	97	95	4	37.4
9	10.7	8.4	11.0	86	.	8	2	2	18	07	97	28	4	-
10	11.7	10.9	13.0	95	.	6	6	1	18	06	97	03	2	-
11	13.9	11.3	13.4	84	.	5	5	2	14	02	97	03	1	-
12	14.7	8.2	10.9	65	.	5	3	3	18	09	97	02	1	-
13	12.2	11.8	13.9	98	.	7	7		18	02	97	17	8	1.8
14	11.8	10.6	12.8	92	.	7	7	2	09	02	97	95	2	0.0
15	15.7	3.6	7.9	44	.	3	2	4	18	03	98	03	0	-
16	16.3	4.1	8.2	44	.	3	3	4	25	01	97	02	0	-
17	15.3	9.4	11.8	68	.	5	5	3	34	01	97	02	1	-
18	8.3	7.5	10.3	94	.	9	9	.	36	04	90	96	4	7.6
19	9.1	9.1	11.6	100	.	9	9	.	02	01	90	61	4	7.7
20	3.9	3.7	7.9	98	.	7	7	.	22	05	98	41	6	0.2
21	7.9	3.8	8.0	75	.	7	5	1	36	03	98	02	2	-
22	7.2	6.8	9.9	97	.	6	6	.	32	02	97	41	8	0.1
23	12.9	0.0	6.1	41	.	6	4	3	25	05	98	03	1	-
24	8.1	8.1	10.8	100	.	9	9	.	27	01	90	60	9	10.0
25	5.1	3.6	7.9	90	.	8	5	1	32	14	98	02	6	0.1
26	3.2	3.2	7.7	100	.	7	7	.	36	16	97	41	4	0.4
27	6.1	5.9	9.3	98	.	7	7	.	34	05	97	41	8	0.6
28	2.4	2.4	7.3	100	.	9	9	.	27	20	90	47	8	3.0
29	3.0	3.0	7.6	100	.	9	9	.	36	08	90	60	4	2.7
30	5.5	5.5	9.0	100	.	9	9	.	36	18	90	45	6	5.8

Godz. 19

DNI	TEMPERATURA POWIETRZA T	TEMPERATURA PUNKTU ROSY T_d	PRĘŻNOŚĆ PARY WODNEJ e	WILGOTNOŚĆ WZGLĘDNA U	CIŚNIENIE ATMOSFERYCZNE P_o	ZACHMURZENIE N	N_h	h	WIATR dd	v	WIDZIALNOŚĆ V	POGODA ww	W	OPAD R
1	3.4	- 0.5	5.9	76	.	6	2	2	36	03	99	01	2	-
2	- 0.2	- 0.5	5.9	98	.	9	9	.	34	15	90	45	8	0.2
3	1.8	1.8	7.0	100	.	7	7	.	32	11	97	41	2	-
4	7.7	4.1	8.2	78	.	5	0	9	22	05	97	01	2	-
5	11.2	1.2	6.7	51	.	2	0	9	22	07	98	02	1	-
6	10.1	5.9	9.3	75	.	7	4	2	34	06	97	29	8	1.8
7	8.9	5.6	9.1	80	.	8	8	6	25	03	97	21	9	3.2
8	8.9	8.1	10.8	94	.	6	2	2	07	04	97	01	9	0.4
9	8.1	8.1	10.8	100	.	9	9	.	18	01	90	95	4	7.4
10	10.1	9.9	12.2	99	.	6	2	.	16	07	97	03	9	-
11	11.9	10.3	12.5	90	.	0	0	9	14	06	97	01	1	-
12	13.0	11.1	13.2	88	.	7	2	2	20	11	97	03	2	-
13	11.9	9.0	11.5	82	.	6	3	8	36	01	97	01	9	26.8
14	10.6	9.8	12.1	95	.	7	2	4	14	05	97	41	9	0.0
15	12.5	6.5	9.7	67	.	2	0	9	18	02	98	02	0	-
16	14.3	8.0	10.7	66	.	1	1	4	16	03	97	01	0	-
17	14.5	5.9	9.3	57	.	2	2	7	07	03	98	01	1	-
18	11.1	7.5	10.4	79	.	7	7	6	16	07	97	02	9	24.0
19	7.3	7.3	10.2	100	.	9	9	.	18	02	90	61	4	8.3
20	4.2	4.2	8.2	100	.	9	9	.	22	03	90	45	4	-
21	6.5	5.4	9.0	93	.	7	3	3	32	01	97	01	8	1.1
22	9.5	6.4	9.6	81	.	3	2	3	32	01	97	01	8	0.0
23	11.9	8.8	11.3	81	.	3	2	4	27	04	98	01	1	-
24	8.4	5.9	9.3	84	.	4	2	8	29	04	98	01	6	0.1
25	4.5	3.2	7.7	91	.	6	3	1	32	12	98	01	8	0.5
26	5.9	3.9	8.1	87	.	4	4	3	32	18	98	02	1	-
27	4.7	4.7	8.5	100	.	9	9	.	22	10	90	80	4	0.0
28	2.2	2.2	7.2	100	.	9	9	.	27	20	90	63	8	6.1
29	4.3	4.3	8.3	100	.	9	9	.	34	10	90	60	8	2.6
30	6.3	3.9	8.1	85	.	5	3	2	34	18	98	02	6	1.7

Godz. 01

DNI	TEMPERATURA POWIETRZA T	TEMPERATURA PUNKTU ROSY T_d	PRĘŻNOŚĆ PARY WODNEJ e	WILGOTNOŚĆ WZGLĘDNA U	CIŚNIENIE ATMOSFERYCZNE P_o	ZACHMURZENIE N	N_h	h	WIATR dd	v	WIDZIALNOŚĆ V	POGODA ww	W	OPAD R
1	4.3	2.3	7.2	87	1017.0	3	0	9	33	01	98	03	1	-
2	9.4	7.3	10.2	87	1014.8	6	6	9	25	02	98	02	1	-
3	9.4	5.7	9.2	78	1017.7	7	7	6	30	03	97	02	2	-
4	9.4	8.8	11.3	96	1021.5	8	8	6	27	01	97	03	1	-
5	9.8	8.2	10.8	90	1015.3	4	0	9	15	04	96	10	0	-
6	12.5	10.0	12.3	85	1013.4	0	0	9	15	03	97	01	0	-
7	13.6	11.7	13.8	89	1016.9	4	0	9	30	03	97	02	1	-
8	14.8	13.7	15.7	93	1019.3	5	2	9	00	00	96	10	2	-
9	16.2	13.4	15.3	83	1017.7	5	1	9	00	00	97	01	1	-
10	15.3	14.6	16.6	96	1016.4	6	6	6	10	02	96	10	9	7.6
11	14.5	13.8	15.8	96	1019.1	4	2	9	00	00	96	10	0	-
12	15.4	12.3	14.3	82	1021.0	0	0	9	14	04	97	02	0	-
13	18.3	12.2	14.2	68	1018.5	6	2	9	12	03	97	01	1	-
14	16.3	15.6	17.7	96	1018.6	7	7	6	00	00	97	01	2	-
15	16.3	8.1	10.8	58	1016.9	3	0	9	11	04	97	02	1	-
16	11.7	9.5	11.9	87	1017.2	0	0	9	00	00	97	02	0	-
17	14.5	12.9	14.9	90	1017.2	2	0	9	00	00	97	02	0	-
18	15.3	11.6	13.7	79	1016.4	0	0	9	00	00	98	02	0	-
19	16.3	7.8	10.6	57	1012.3	3	0	9	12	04	98	02	1	-
20	12.5	12.1	14.1	98	1010.6	8	7	2	31	03	95	61	6	4.9
21	12.3	11.7	13.8	96	1010.7	6	2	9	13	01	96	10	1	-
22	14.6	12.4	14.4	87	1012.5	8	8	6	32	02	96	10	6	0.3
23	13.1	12.0	14.0	93	1016.9	2	2	9	00	00	96	10	0	-
24	16.1	14.2	16.2	88	1015.5	3	2	7	11	02	96	10	0	-
25	15.3	15.1	17.2	99	1016.3	8	8	5	00	00	93	42	1	-
26	13.7	10.7	12.8	82	1018.3	8	7	9	32	04	97	03	2	-
27	11.8	11.0	13.2	95	1017.9	0	0	9	32	03	96	10	0	-
28	14.3	12.3	14.3	88	1005.5	8	2	5	21	03	97	02	6	0.0
29	13.1	7.4	10.3	68	999.3	8	8	5	26	07	98	25	2	0.0
30	11.9	11.3	13.4	96	1007.4	0	0	9	32	03	96	10	6	0.2

Godz. 07

DNI	TEMPERATURA POWIETRZA T	TEMPERATURA PUNKTU ROSY T_d	PRĘŻNOŚĆ PARY WODNEJ e	WILGOTNOŚĆ WZGLĘDNA U	CIŚNIENIE ATMOSFERYCZNE P_o	ZACHMURZENIE N	N_h	h	WIATR dd	v	WIDZIALNOŚĆ V	POGODA ww	W	OPAD R
1	8.4	4.8	8.6	78	1018.0	1	0	9	27	02	99	02	0	-
2	13.0	8.9	11.4	76	1013.8	5	2	6	31	04	98	03	2	-
3	10.1	4.8	8.6	70	1020.0	6	6	5	31	03	98	03	1	-
4	13.7	9.6	12.0	76	1020.8	5	5	9	24	02	96	10	2	-
5	13.6	9.9	12.2	79	1014.7	6	1	9	14	02	97	02	1	-
6	15.7	12.3	14.3	80	1013.3	6	0	9	15	04	97	03	1	-
7	16.4	12.3	14.2	76	1018.4	1	1	9	32	03	97	01	0	-
8	16.4	15.4	17.5	94	1019.4	7	6	7	28	02	96	10	2	-
9	15.7	14.1	16.1	90	1017.3	6	4	7	16	02	97	01	1	-
10	17.3	15.1	17.1	87	1016.6	5	5	9	00	00	96	10	2	-
11	18.1	15.4	17.5	84	1021.1	0	0	9	14	05	96	10	0	-
12	17.9	12.0	14.0	68	1020.9	0	0	9	13	06	97	01	0	-
13	18.2	12.9	14.9	71	1018.5	6	3	9	13	04	97	03	2	-
14	17.0	16.5	18.8	97	1018.2	5	3	9	31	01	96	21	2	0.5
15	16.5	9.2	11.6	62	1017.6	3	0	9	11	04	98	02	0	-
16	18.1	11.8	13.8	67	1017.4	0	0	9	13	04	98	02	0	-
17	18.7	13.3	15.2	71	1017.9	3	0	9	12	02	97	03	0	-
18	18.0	12.7	14.7	71	1016.3	5	0	9	14	04	97	01	1	-
19	15.7	8.7	11.2	63	1010.0	6	1	6	14	05	98	01	1	-
20	12.2	11.6	13.7	96	1010.2	8	7	2	29	04	96	61	6	16.7
21	14.2	12.9	14.9	92	1010.7	4	1	9	14	01	95	10	4	-
22	14.8	11.5	13.5	80	1015.0	1	1	9	33	06	97	01	1	-
23	16.6	13.4	15.4	82	1016.7	0	0	9	11	01	95	10	0	-
24	19.2	15.7	17.8	80	1016.2	6	1	4	32	03	97	03	1	-
25	14.8	12.8	14.8	88	1016.7	8	6	3	31	06	96	60	4	0.0
26	13.7	10.9	13.0	83	1018.2	8	8	4	30	05	97	03	2	-
27	14.7	12.0	14.0	84	1017.6	6	2	7	31	04	96	10	1	-
28	15.7	14.1	16.1	90	1000.2	7	7	4	27	05	98	21	6	3.2
29	13.7	10.7	12.8	82	998.6	7	7	4	30	08	98	03	8	0.6
30	13.9	12.6	14.6	92	1010.7	8	8	3	32	03	97	80	1	0.0

Godz. 13

1	17.9	4.9	8.6	42	1016.3	5	5	7	34	03	99	03	1	-
2	14.3	7.2	10.2	62	1013.9	8	3	6	30	06	97	02	2	-
3	13.8	2.9	7.5	48	1020.9	6	6	6	31	05	98	01	2	-
4	20.2	7.9	10.7	45	1018.8	4	4	6	00	00	97	02	1	-
5	25.9	8.2	10.9	33	1012.6	3	0	9	16	07	98	01	1	-
6	26.0	8.7	11.2	33	1013.3	4	0	9	15	03	98	01	1	-
7	24.4	13.6	15.5	51	1017.8	1	1	6	01	02	98	03	0	-
8	23.4	13.9	15.9	55	1018.7	6	1	6	11	03	97	03	6	0.0
9	22.5	15.8	17.9	66	1016.3	7	3	7	13	04	97	01	6	0.0
10	24.4	15.2	17.2	56	1016.4	3	2	6	11	02	97	01	1	-
11	26.2	14.9	16.9	50	1021.3	4	4	7	11	04	97	02	0	-
12	26.8	14.2	16.2	46	1019.2	1	0	9	14	07	98	02	0	-
13	25.0	17.4	19.8	63	1017.9	4	2	6	29	01	98	03	2	-
14	19.7	17.6	20.1	88	1017.4	7	5	5	07	02	97	25	9	11.6
15	26.0	10.2	12.4	37	1016.7	2	0	9	10	02	98	02	0	-
16	28.2	13.6	15.5	41	1016.2	1	0	9	15	04	98	02	0	-
17	29.1	13.3	15.2	38	1016.4	2	2	7	16	04	98	03	0	-
18	27.6	11.8	13.8	37	1014.5	6	1	8	11	07	98	03	1	-
19	15.9	13.1	15.0	83	1010.7	8	6	6	32	04	98	02	2	-
20	15.7	11.1	13.2	74	1011.0	8	5	5	30	04	98	02	6	3.5
21	20.8	12.6	14.5	59	1009.4	3	2	5	27	01	97	01	4	-
22	21.7	13.3	15.2	59	1015.6	5	5	6	31	06	98	02	1	-
23	25.6	12.2	14.2	43	1015.5	2	1	7	14	05	98	03	0	-
24	16.9	16.1	18.2	95	1016.8	8	5	4	30	03	96	80	2	9.0
25	17.5	10.0	12.3	61	1017.1	7	7	9	33	06	97	03	6	0.7
26	16.5	9.9	12.2	65	1018.1	7	7	5	32	05	97	02	2	-
27	19.1	12.0	14.0	63	1015.1	6	6	5	27	05	98	01	1	-
28	16.3	8.1	10.8	58	1001.0	6	3	5	31	08	98	03	8	0.0
29	12.9	11.2	13.3	89	1001.1	7	5	5	29	04	98	25	2	6.4
30	17.7	13.1	15.1	75	1013.3	7	6	4	33	04	98	01	8	5.0

Godz. 19

1	16.2	7.9	10.7	58	1015.0	3	3	9	27	02	98	01	1	-
2	12.3	6.0	9.3	65	1015.1	7	4	6	32	05	97	01	8	0.0
3	14.3	6.7	9.8	60	1020.9	3	3	7	33	04	98	01	1	-
4	18.3	10.3	12.6	60	1015.7	4	0	9	14	03	97	02	0	-
5	22.0	12.0	14.0	53	1011.1	2	0	9	15	03	98	02	0	-
6	23.1	11.2	13.3	47	1013.5	4	0	9	33	02	98	03	0	-
7	22.4	13.9	15.9	59	1017.7	6	2	7	00	00	98	03	1	-
8	19.3	12.8	14.8	66	1017.8	5	2	6	13	05	97	01	2	-
9	19.1	15.6	17.7	80	1015.2	8	4	6	36	02	97	61	2	0.3
10	21.1	14.1	16.1	64	1017.5	6	6	6	28	01	97	29	2	-
11	24.1	14.0	16.0	53	1019.9	0	0	9	10	04	98	02	0	-
12	23.6	13.4	15.3	53	1017.9	3	1	7	12	03	98	03	0	-
13	21.1	17.1	19.4	78	1017.9	7	3	7	32	01	97	01	6	0.0
14	22.0	17.4	19.8	75	1015.4	6	3	9	05	02	97	01	2	-
15	24.8	9.6	12.0	38	1015.2	1	0	9	11	05	98	02	0	-
16	26.7	12.6	14.6	42	1015.0	2	0	9	11	03	98	03	0	-
17	27.9	14.0	16.0	43	1015.1	1	1	8	11	01	98	02	0	-
18	24.4	6.9	10.0	33	1012.6	5	3	9	11	06	98	01	1	-
19	13.7	13.0	15.0	95	1011.6	8	6	4	32	02	97	61	8	1.2
20	15.9	12.9	14.8	82	1010.7	8	3	6	00	00	97	03	2	-
21	15.3	13.5	15.5	89	1010.3	7	5	5	15	03	96	91	1	1.1
22	21.1	13.5	15.5	62	1015.2	1	1	7	30	02	97	01	1	-
23	23.4	15.9	18.0	63	1014.5	1	0	9	13	03	98	01	1	-
24	18.1	14.9	16.9	81	1015.9	6	1	5	00	00	98	01	8	2.6
25	16.8	9.4	11.8	62	1016.7	7	7	9	31	06	97	02	2	-
26	17.9	9.9	12.2	59	1016.9	0	0	9	33	02	97	01	1	-
27	17.8	11.8	13.9	68	1010.8	8	3	5	34	01	97	03	2	-
28	14.3	7.2	10.2	62	1001.0	8	8	5	28	08	98	02	8	0.0
29	13.5	12.4	14.4	93	1003.6	7	5	5	28	03	97	60	8	0.4
30	19.0	11.2	13.3	61	1015.3	7	7	6	01	02	99	03	1	-

Godz. 01

DNI	TEMPERATURA POWIETRZA T	TEMPERATURA PUNKTU ROSY T_d	PRĘŻNOŚĆ PARY WODNEJ e	WILGOTNOŚĆ WZGLĘDNA U	CIŚNIENIE ATMOSFERYCZNE P_o	ZACHMURZENIE N	N_h	h	WIATR dd	v	WIDZIALNOŚĆ V	POGODA ww	W	OPAD R
1	2.8	2.3	7.2	96	1018.7	0	0	9	00	00	98	01	1	-
2	7.9	7.0	10.0	94	1015.1	7	7	9	00	00	98	02	2	-
3	8.9	5.4	9.0	79	1018.8	7	7	6	27	02	97	01	2	-
4	7.8	7.4	10.3	97	1022.4	8	8	6	00	00	96	10	2	-
5	6.0	5.8	9.2	98	1015.8	2	0	9	00	00	96	10	1	-
6	8.2	7.6	10.4	96	1013.8	1	0	9	00	00	97	01	0	-
7	12.3	11.7	13.8	96	1018.8	3	3	6	00	00	95	10	9	0.0
8	12.9	12.7	14.7	99	1020.1	6	4	6	00	00	94	10	8	0.0
9	10.3	10.3	12.5	100	1017.7	0	0	9	00	00	93	46	1	-
10	13.9	13.7	15.7	99	1016.5	8	8	7	00	00	94	21	9	3.9
11	12.6	12.6	14.6	100	1020.2	0	0	9	00	00	92	44	4	-
12	17.1	11.7	13.7	70	1019.9	0	0	9	11	04	96	10	0	-
13	18.0	14.9	17.0	82	1017.5	4	2	6	00	00	96	10	1	-
14	11.9	11.9	13.9	100	1019.5	9	9	.	00	00	92	47	1	-
15	12.7	12.5	14.5	99	1016.5	0	0	9	00	00	93	46	1	-
16	11.9	11.2	13.3	96	1017.1	0	0	9	00	00	96	10	0	-
17	12.8	12.4	14.4	98	1018.1	0	0	9	00	00	95	10	0	-
18	13.7	12.6	14.6	93	1017.4	0	0	9	00	00	97	02	0	-
19	17.5	9.4	11.8	59	1009.8	8	8	8	09	04	97	02	2	-
20	10.5	10.3	12.5	99	1011.2	8	7	3	23	01	95	63	6	9.7
21	7.3	7.3	10.2	100	1011.4	9	9	.	00	00	91	45	4	-
22	11.2	10.6	12.8	96	1014.1	7	7	9	00	00	95	10	2	-
23	9.3	9.1	11.6	99	1018.5	0	0	9	00	00	95	12	0	-
24	13.6	12.5	14.5	93	1016.2	7	7	5	00	00	96	10	1	-
25	13.0	12.6	14.6	98	1017.1	7	5	4	00	00	95	10	2	-
26	12.4	10.3	12.5	87	1019.8	7	7	5	30	02	96	10	2	-
27	12.6	11.1	13.2	91	1018.8	1	1	6	31	02	95	10	1	-
28	14.1	11.7	13.7	85	1004.3	8	3	5	00	00	97	60	6	0.7
29	10.6	7.9	10.7	84	999.4	8	4	5	23	05	98	60	8	0.2
30	12.8	12.2	14.3	96	1008.6	8	8	4	00	00	96	10	2	-

Godz. 07

DNI	TEMPERATURA POWIETRZA T	TEMPERATURA PUNKTU ROSY T_d	PRĘŻNOŚĆ PARY WODNEJ e	WILGOTNOŚĆ WZGLĘDNA U	CIŚNIENIE ATMOSFERYCZNE P_o	ZACHMURZENIE N	N_h	h	WIATR dd	v	WIDZIALNOŚĆ V	POGODA ww	W	OPAD R
1	7.1	3.3	7.8	77	1018.6	3	1	6	00	00	97	03	4	-
2	11.2	7.9	10.7	80	1013.9	7	1	6	30	03	95	10	1	-
3	8.2	4.1	8.2	75	1021.1	8	7	5	31	04	97	03	2	-
4	11.0	9.0	11.5	87	1021.2	6	6	6	00	00	96	10	2	-
5	13.1	11.4	13.5	89	1014.4	2	0	9	00	00	97	03	0	-
6	15.2	11.3	13.4	78	1013.4	6	0	9	00	00	97	03	1	-
7	15.1	13.0	14.9	87	1019.3	1	1	9	00	00	97	01	1	-
8	14.5	13.8	15.8	96	1019.4	6	3	6	00	00	95	10	1	-
9	14.9	13.6	15.6	92	1016.6	0	0	9	00	00	95	28	4	-
10	15.6	14.2	16.2	91	1016.3	6	6	9	00	00	96	10	2	-
11	15.0	14.3	16.3	96	1020.9	0	0	9	00	00	95	10	4	-
12	19.3	12.6	14.6	65	1019.1	0	0	9	00	00	97	02	0	-
13	20.6	16.0	18.2	75	1017.9	7	7	6	00	00	97	03	1	-
14	15.6	14.7	16.8	95	1018.4	0	0	9	00	00	96	10	4	-
15	18.0	13.5	15.4	75	1016.5	1	1	9	00	00	98	02	4	-
16	16.2	11.8	13.9	75	1017.1	0	0	9	00	00	98	02	0	-
17	16.1	13.5	15.4	84	1018.3	3	2	6	00	00	97	03	0	-
18	16.9	13.6	15.5	81	1016.6	7	5	9	00	00	97	03	1	-
19	17.2	11.8	13.8	70	1008.5	7	7	8	00	00	97	01	2	-
20	11.0	10.6	12.8	97	1010.5	8	5	3	28	02	95	61	6	5.6
21	9.4	9.2	11.6	99	1010.9	3	0	9	00	00	96	28	4	0.0
22	14.9	10.2	12.4	73	1016.1	3	1	5	31	05	97	03	1	-
23	13.8	12.1	14.2	90	1016.7	0	0	9	00	00	97	02	0	-
24	14.9	13.6	15.6	92	1018.3	8	8	4	23	01	96	95	2	1.3
25	12.7	11.4	13.5	92	1018.3	8	3	5	29	05	95	61	6	1.8
26	11.2	9.6	12.0	90	1019.5	8	7	4	29	05	95	21	2	0.2
27	14.6	11.3	13.3	80	1017.9	3	1	5	29	03	96	10	1	-
28	13.9	12.6	14.6	92	1000.6	8	8	5	32	07	97	81	6	1.6
29	11.4	8.6	11.2	83	999.4	8	3	5	25	04	98	60	8	2.6
30	12.5	11.9	14.0	96	1012.0	8	7	4	28	02	96	61	2	0.3

Godz. 13

DNI	TEMPERATURA POWIETRZA T	TEMPERATURA PUNKTU ROSY T_d	PRĘŻNOŚĆ PARY WODNEJ e	WILGOTNOŚĆ WZGLĘDNA U	CIŚNIENIE ATMOSFERYCZNE P_o	ZACHMURZENIE N	N_h	h	WIATR dd	v	WIDZIALNOŚĆ V	POGODA ww	W	OPAD R
1	16.1	3.0	7.6	41	1016.2	7	7	6	31	03	98	02	1	-
2	12.2	6.8	9.9	70	1014.7	8	8	5	31	06	96	05	2	-
3	13.0	5.1	8.8	59	1021.4	6	6	6	32	05	98	02	2	-
4	19.9	9.7	12.0	52	1017.5	3	2	6	10	01	97	01	1	-
5	24.3	8.1	10.8	36	1011.2	6	0	9	00	00	98	02	1	-
6	24.1	12.6	14.5	48	1012.8	7	0	9	29	03	97	02	2	-
7	15.3	13.5	15.5	89	1019.8	8	8	5	33	02	97	95	1	5.1
8	19.1	14.9	16.9	76	1019.0	7	6	6	14	02	97	17	8	0.0
9	21.8	14.0	16.0	61	1015.0	8	1	6	00	00	97	01	1	-
10	22.1	15.9	18.0	68	1016.0	7	7	5	11	04	97	02	1	-
11	25.1	15.7	17.8	56	1019.3	4	3	7	12	07	97	02	0	-
12	24.8	16.8	19.1	61	1017.2	3	2	6	09	04	97	02	0	-
13	21.0	17.3	19.7	79	1018.2	7	5	5	00	00	96	17	8	0.0
14	23.6	15.4	17.4	60	1016.0	6	6	6	12	05	97	17	1	-
15	24.6	8.6	11.2	36	1015.3	2	1	7	06	04	98	03	0	-
16	25.8	12.2	14.2	43	1015.3	1	1	7	07	05	98	02	0	-
17	27.6	10.4	12.6	34	1015.6	2	1	8	05	03	98	03	0	-
18	19.1	14.7	16.7	76	1014.9	7	7	5	23	05	97	17	2	-
19	12.7	11.8	13.8	94	1012.0	8	8	5	29	03	96	60	8	2.6
20	13.7	10.5	12.7	81	1010.8	8	8	4	03	01	96	10	6	0.4
21	19.6	8.4	11.0	48	1008.9	7	2	6	32	02	98	03	1	-
22	20.4	10.1	12.4	52	1016.3	4	4	6	30	05	98	02	0	-
23	23.1	8.9	11.4	40	1014.3	6	2	7	13	03	98	03	1	-
24	15.2	14.0	16.0	92	1017.8	8	6	4	00	00	97	25	9	10.4
25	16.7	9.0	11.5	61	1018.4	8	4	5	29	06	97	03	6	0.2
26	15.3	9.3	11.7	68	1019.1	7	6	5	31	03	97	01	8	0.0
27	15.9	13.1	15.0	83	1015.5	8	7	5	00	00	96	10	8	3.6
28	14.0	8.0	10.7	67	1001.6	7	7	5	27	07	98	25	2	1.1
29	12.9	8.7	11.3	76	1002.0	7	6	5	30	03	98	01	6	0.6
30	17.6	12.2	14.2	71	1014.2	7	6	5	30	06	97	25	6	2.0

Godz. 19

DNI	TEMPERATURA POWIETRZA T	TEMPERATURA PUNKTU ROSY T_d	PRĘŻNOŚĆ PARY WODNEJ e	WILGOTNOŚĆ WZGLĘDNA U	CIŚNIENIE ATMOSFERYCZNE P_o	ZACHMURZENIE N	N_h	h	WIATR dd	v	WIDZIALNOŚĆ V	POGODA ww	W	OPAD R
1	13.5	7.7	10.5	68	1014.8	6	1	6	23	01	98	01	2	-
2	10.6	5.9	9.3	73	1016.2	7	7	5	28	05	97	01	8	0.2
3	12.2	7.7	10.5	74	1021.6	6	3	6	31	02	97	01	2	-
4	18.6	10.1	12.3	58	1014.3	5	0	9	00	00	97	02	1	-
5	20.6	9.7	12.0	50	1010.3	2	0	9	14	02	98	01	1	-
6	14.9	13.6	15.6	92	1015.3	8	6	5	00	00	97	91	2	3.2
7	16.8	14.2	16.2	85	1019.5	7	4	6	00	00	97	01	9	0.4
8	18.7	13.7	15.6	73	1017.0	7	2	6	10	02	97	01	9	0.2
9	16.3	14.7	16.8	91	1016.0	8	7	5	00	00	96	95	2	1.4
10	19.8	16.9	19.2	83	1017.4	7	7	5	00	00	96	10	2	-
11	22.2	13.5	15.4	58	1019.2	1	1	7	15	03	97	01	1	-
12	23.0	16.3	18.6	66	1016.2	6	2	6	09	03	96	05	1	-
13	18.2	15.5	17.6	84	1018.4	7	6	9	05	01	98	01	9	0.3
14	21.0	14.6	16.6	67	1015.1	6	1	6	09	04	97	01	9	-
15	22.8	10.1	12.4	45	1014.3	1	0	9	07	02	98	01	0	-
16	24.2	12.0	14.1	46	1014.9	3	3	7	06	03	98	03	0	-
17	24.4	11.6	13.7	45	1015.2	1	1	8	15	01	98	02	0	-
18	17.2	16.9	19.2	98	1011.9	8	3	6	00	00	97	02	9	2.8
19	11.7	11.1	13.2	96	1012.0	8	7	4	29	02	96	60	6	2.2
20	14.6	11.7	13.7	82	1010.1	7	7	9	00	00	97	01	2	-
21	16.3	9.9	12.2	66	1010.8	6	1	6	30	02	97	01	2	-
22	20.4	10.8	13.0	54	1015.9	2	1	7	30	01	98	01	0	-
23	22.4	14.9	16.9	62	1013.8	3	2	7	00	00	99	02	1	-
24	16.1	14.9	17.0	93	1016.1	7	6	5	00	00	98	01	8	1.0
25	15.2	8.8	11.3	65	1018.6	6	2	6	28	07	98	01	2	-
26	15.8	10.4	12.6	70	1017.6	3	3	6	28	04	96	10	1	-
27	16.2	9.5	11.9	65	1010.7	8	2	5	25	04	97	01	2	-
28	11.7	8.1	10.8	78	1001.3	8	8	5	25	05	98	60	4	0.2
29	13.0	11.1	13.2	88	1003.9	7	7	5	00	00	97	25	2	0.2
30	17.8	11.8	13.9	68	1016.1	3	2	6	00	00	98	[illegible]	[illegible]	[illegible]

Godz. 01

DNI	TEMPERATURA POWIETRZA T	TEMPERATURA PUNKTU ROSY T_d	PRĘŻNOŚĆ PARY WODNEJ e	WILGOTNOŚĆ WZGLĘDNA U	CIŚNIENIE ATMOSFERYCZNE P_o	ZACHMURZENIE N	N_h	h	WIATR dd	v	WIDZIALNOŚĆ V	POGODA ww	W	OPAD R
1	1.3	0.2	6.2	92	1015.2	0	0	9	00	00	97	01	1	-
2	5.5	4.8	8.6	95	1015.0	6	6	7	00	00	97	03	1	-
3	9.3	7.6	10.4	89	1015.5	7	7	6	33	02	97	01	2	-
4	2.9	2.6	7.4	98	1021.7	1	0	9	00	00	96	10	0	-
5	6.6	5.7	9.2	94	1018.4	1	0	9	20	01	96	10	1	-
6	9.1	7.8	10.6	92	1015.9	6	1	9	00	00	97	02	1	-
7	10.0	9.0	11.5	93	1017.2	3	2	9	00	00	97	01	1	-
8	13.0	11.7	13.7	92	1019.2	7	5	6	00	00	97	03	8	0.2
9	14.2	11.6	13.7	84	1019.4	2	0	9	12	03	97	03	1	-
10	13.5	11.8	13.9	90	1017.1	3	0	9	14	01	97	01	1	-
11	15.3	13.5	15.5	89	1021.0	0	0	9	11	04	97	02	1	-
12	9.9	8.3	10.9	89	1023.8	0	0	9	00	00	97	02	0	-
13	15.9	5.8	9.2	51	1021.8	0	0	9	14	03	98	02	0	-
14	11.5	8.3	10.9	81	1019.8	2	0	9	00	00	97	01	1	-
15	9.8	4.7	8.5	70	1019.6	0	0	9	12	01	98	02	0	-
16	10.2	8.4	11.0	88	1018.9	1	0	9	00	00	98	02	0	-
17	12.5	9.8	12.1	83	1018.3	0	0	9	00	00	98	01	1	-
18	15.9	8.5	11.1	61	1018.7	0	0	9	12	03	98	02	0	-
19	11.3	6.9	10.0	74	1015.5	2	0	9	11	01	98	02	1	-
20	15.1	8.0	10.7	62	1011.1	0	0	9	14	05	97	02	1	-
21	13.7	13.3	15.3	98	1011.7	7	7	4	00	00	96	10	5	0.0
22	13.3	12.9	14.9	98	1009.6	8	8	4	36	01	95	80	8	73.7
23	11.2	10.6	12.8	96	1016.8	0	0	9	00	00	96	10	1	-
24	14.9	13.5	15.4	91	1017.8	5	5	9	00	00	96	10	1	-
25	14.1	13.6	15.5	97	1015.0	8	8	4	00	00	96	10	8	3.6
26	12.2	11.8	13.9	98	1015.3	8	6	1	33	02	95	63	6	17.3
27	13.1	11.2	13.3	88	1013.5	8	8	4	34	05	97	21	2	0.0
28	10.3	9.5	11.9	95	1007.7	1	0	9	00	00	96	10	0	-
29	10.9	9.1	11.6	89	1001.5	8	8	4	24	04	96	10	8	2.3
30	11.1	10.7	12.9	97	1005.3	8	6	2	26	02	96	61	6	6.7

Godz. 07

DNI	TEMPERATURA POWIETRZA T	TEMPERATURA PUNKTU ROSY T_d	PRĘŻNOŚĆ PARY WODNEJ e	WILGOTNOŚĆ WZGLĘDNA U	CIŚNIENIE ATMOSFERYCZNE P_o	ZACHMURZENIE N	N_h	h	WIATR dd	v	WIDZIALNOŚĆ V	POGODA ww	W	OPAD R
1	5.2	2.5	7.3	83	1016.0	1	1	9	32	01	98	01	0	-
2	13.3	7.0	10.0	65	1013.6	0	0	9	25	01	96	05	1	-
3	9.8	6.4	9.6	79	1018.2	7	1	5	33	03	97	03	1	-
4	11.1	6.2	9.5	72	1021.1	2	1	9	09	01	96	10	1	-
5	15.1	8.4	11.1	64	1016.7	6	0	9	19	04	97	03	1	-
6	18.3	11.0	13.1	62	1014.6	0	0	9	10	02	98	01	1	-
7	17.6	11.0	13.1	65	1017.2	3	1	9	00	00	97	03	0	-
8	19.2	13.9	15.8	71	1019.1	2	0	9	11	02	97	02	1	-
9	20.2	13.9	15.8	67	1018.5	1	1	9	09	03	98	02	0	-
10	19.5	14.4	16.4	72	1017.1	3	0	9	09	02	98	01	0	-
11	19.1	14.3	16.3	74	1022.3	1	1	5	14	03	97	03	0	-
12	19.3	10.5	12.7	57	1022.7	0	0	9	11	03	98	02	0	-
13	19.0	6.0	9.3	42	1021.3	6	0	9	14	03	98	02	1	-
14	21.6	9.4	11.8	46	1018.1	2	0	9	12	01	98	01	1	-
15	18.3	5.5	9.0	43	1019.2	1	0	9	15	04	98	01	0	-
16	21.1	9.0	11.4	46	1018.3	0	0	9	11	03	98	02	0	-
17	22.6	12.3	14.3	52	1017.1	1	0	9	00	00	97	02	0	-
18	20.2	8.9	11.4	48	1018.2	6	0	9	12	03	98	02	1	-
19	18.4	5.1	8.8	41	1012.3	1	0	9	14	07	98	02	0	-
20	17.1	10.8	13.0	67	1009.8	7	7	8	18	07	97	02	1	-
21	15.1	14.4	16.4	96	1010.6	8	8	1	16	02	95	10	4	0.0
22	14.7	14.3	16.3	98	1011.7	7	7	4	32	03	96	10	8	0.5
23	16.0	13.2	15.1	83	1017.6	0	0	9	29	01	96	10	0	-
24	19.7	11.8	13.9	61	1017.0	1	1	9	18	01	97	02	1	-
25	16.3	15.6	17.7	96	1013.7	8	8	3	27	01	96	10	6	0.1
26	11.7	11.5	13.6	99	1014.6	8	6	1	33	02	96	61	6	4.6
27	13.3	10.8	13.0	85	1013.9	7	7	4	36	03	96	10	2	-
28	13.5	12.2	14.2	92	1002.2	8	8	6	20	03	96	60	1	0.1
29	11.8	8.6	11.2	81	1001.1	8	8	7	25	02	97	60	2	0.0
30	11.7	10.9	13.1	95	1008.5	8	4	2	00	00	96	10	6	0.0

Godz. 13

1	14.5	1.5	6.8	41	1014.9	2	1	6	34	03	99	02	0	-
2	17.0	4.4	8.4	43	1011.7	7	7	6	27	02	96	05	1	-
3	12.7	3.6	7.9	54	1019.2	6	6	5	36	03	98	02	2	-
4	18.0	7.9	10.6	51	1019.0	6	5	7	02	02	98	01	1	-
5	23.7	7.5	10.3	35	1015.0	1	0	9	18	05	98	01	1	-
6	23.6	11.2	13.3	46	1013.5	6	3	7	11	05	98	02	1	-
7	22.7	12.7	14.6	53	1017.2	6	6	6	24	03	98	25	1	0.0
8	23.1	11.0	13.1	46	1018.4	7	6	5	20	02	97	17	8	0.2
9	24.4	11.4	13.5	44	1016.9	4	2	7	16	04	98	02	0	-
10	25.9	11.7	13.7	41	1016.4	7	4	6	14	05	98	03	1	-
11	23.9	11.6	13.7	46	1022.4	3	3	5	14	04	97	02	1	-
12	25.0	7.9	10.6	34	1021.3	2	1	7	14	05	98	02	0	-
13	26.1	4.2	8.2	24	1018.9	3	0	9	17	04	98	02	1	-
14	24.9	9.3	11.7	37	1017.3	2	2	6	12	04	98	02	0	-
15	24.1	6.4	9.6	32	1018.0	1	0	9	11	05	99	02	0	-
16	27.0	8.7	11.2	31	1017.0	1	1	6	14	03	98	03	0	-
17	29.1	9.4	11.8	29	1015.6	6	4	6	09	02	98	03	1	-
18	23.0	6.9	9.9	35	1017.3	6	1	7	14	06	98	02	2	-
19	24.3	8.4	11.0	36	1011.1	5	2	6	17	06	98	03	1	-
20	14.6	13.7	15.7	94	1011.1	8	6	2	19	05	96	61	8	4.1
21	16.7	15.9	18.0	95	1009.3	8	8	3	07	02	96	80	6	2.0
22	19.1	14.5	16.5	75	1013.4	7	7	4	31	03	97	21	6	0.3
23	23.0	9.5	11.8	42	1016.6	4	4	6	02	01	98	03	0	-
24	25.4	10.7	12.9	40	1015.2	7	2	7	20	05	97	02	1	-
25	14.9	14.0	16.0	94	1013.7	8	8	3	36	02	96	21	8	0.9
26	15.6	9.7	12.0	68	1013.6	8	6	4	34	06	97	02	6	0.1
27	18.9	10.0	12.3	56	1012.4	6	4	5	34	07	98	02	2	-
28	13.4	12.9	14.8	96	1000.4	8	4	5	35	04	98	80	6	7.7
29	11.5	11.1	13.2	97	1002.7	8	8	4	31	04	96	80	6	4.4
30	17.6	11.2	13.3	66	1010.4	8	8	4	34	03	97	80	2	0.0

Godz. 19

1	13.2	8.4	11.0	73	1014.6	7	7	7	00	00	98	03	1	-
2	11.7	10.5	12.7	93	1013.2	7	3	6	30	02	97	25	2	0.8
3	12.1	3.4	7.8	55	1020.0	4	4	6	36	02	98	01	1	-
4	16.6	10.0	12.3	65	1017.3	6	0	9	00	00	98	03	1	-
5	19.6	9.1	11.5	51	1014.1	2	0	9	18	03	98	01	1	-
6	17.9	11.4	13.4	66	1014.5	5	3	9	16	04	98	01	2	-
7	21.3	14.6	16.6	65	1017.0	2	1	6	21	01	98	03	8	0.1
8	19.2	12.9	14.8	67	1018.4	5	2	5	09	01	97	01	9	0.0
9	22.5	13.0	15.0	55	1015.7	6	0	9	14	01	98	02	1	-
10	22.5	14.4	16.4	60	1018.0	7	4	9	12	03	97	02	2	-
11	20.5	10.5	12.7	53	1022.6	0	0	9	14	03	97	02	0	-
12	21.4	8.9	11.4	45	1020.4	1	0	9	11	03	98	02	0	-
13	22.1	8.7	11.2	42	1017.9	5	0	9	13	01	98	03	1	-
14	20.7	3.4	7.8	32	1017.3	0	0	9	12	03	98	02	0	-
15	22.0	8.5	11.1	42	1016.9	1	0	9	11	03	99	02	0	-
16	24.5	11.3	13.4	44	1015.9	6	0	9	13	02	98	03	1	-
17	25.0	7.9	10.6	34	1015.7	2	1	7	07	01	98	02	1	-
18	20.7	6.9	9.9	41	1015.5	5	0	9	14	02	98	01	2	-
19	21.8	9.5	11.8	45	1010.7	7	4	7	16	04	98	02	2	-
20	14.0	13.6	15.6	98	1011.6	8	8	1	34	01	96	51	6	4.0
21	16.5	15.1	17.2	92	1008.0	8	8	5	27	01	97	80	9	0.3
22	16.8	14.6	16.6	87	1014.4	2	2	9	00	00	97	01	8	2.2
23	21.4	15.8	17.9	70	1016.1	3	3	9	00	00	97	01	1	-
24	19.0	15.5	17.6	80	1014.7	7	3	6	32	01	97	01	9	0.0
25	13.3	12.9	14.9	98	1014.1	8	6	1	36	02	96	61	8	11.8
26	15.1	11.0	13.1	76	1013.2	8	6	4	34	07	97	03	2	-
27	18.2	9.3	11.7	56	1009.5	3	2	9	32	03	98	02	1	-
28	11.8	9.2	11.7	84	1001.5	8	6	5	32	04	97	80	1	0.1
29	11.1	10.3	12.5	95	1004.3	8	5	4	27	02	96	21	8	1.3
30	14.4	14.0	16.0	98	1012.3	8	6	3	29	01	96	61	8	5.0

Godz. 01

DNI	TEMPERATURA POWIETRZA T	TEMPERATURA PUNKTU ROSY T_d	PRĘŻNOŚĆ PARY WODNEJ e	WILGOTNOŚĆ WZGLĘDNA U	CIŚNIENIE ATMOSFERYCZNE P_o	ZACHMURZENIE N	N_h	h	WIATR dd	v	WIDZIALNOŚĆ V	POGODA ww	W	OPAD R
1	- 0.6	- 3.8	4.6	79	.	2	0	9	36	08	98	02	1	-
2	3.2	3.2	7.7	100	.	7	4	.	29	06	97	41	2	-
3	- 0.9	- 1.0	5.7	99	.	9	9	.	32	13	90	49	4	0.0
4	1.6	0.2	6.2	90	.	7	7	6	32	10	98	03	1	-
5	6.7	3.4	7.8	80	.	2	0	9	22	08	97	02	1	-
6	7.6	4.4	8.4	81	.	3	0	9	22	10	98	02	0	-
7	8.7	3.6	7.9	70	.	8	3	3	34	08	97	13	9	-
8	9.1	5.0	8.7	75	.	5	5	7	34	01	97	02	6	0.0
9	9.1	5.3	8.9	78	.	7	2	.	18	06	97	41	2	-
10	7.3	7.3	10.2	100	.	8	8	6	18	06	97	60	6	7.3
11	10.0	8.1	10.8	88	.	1	1	6	16	10	97	03	4	-
12	12.0	6.7	9.8	70	.	0	0	9	14	10	97	02	0	-
13	11.6	11.2	13.3	98	.	8	8	.	20	13	97	13	2	-
14	11.2	8.6	11.2	85	.	2	0	9	36	02	97	02	1	-
15	10.0	5.6	9.1	74	.	2	0	9	16	08	97	02	1	-
16	12.3	3.4	7.8	55	.	0	0	9	18	03	98	02	0	-
17	13.3	7.3	10.2	67	.	0	0	9	20	02	98	01	0	-
18	13.7	3.8	8.0	51	.	0	0	9	09	04	98	01	0	-
19	11.7	3.8	8.0	58	.	3	3	6	18	14	97	01	1	-
20	3.9	3.9	8.1	100	.	9	9	.	04	02	90	61	4	14.0
21	4.3	4.3	8.3	100	.	6	6	.	22	08	98	41	4	-
22	5.7	5.7	9.2	100	.	9	9	.	29	07	90	45	2	-
23	7.6	5.3	8.9	85	.	0	0	9	22	02	97	02	0	-
24	11.5	5.5	9.0	69	.	4	3	.	36	04	97	41	0	-
25	6.6	3.9	8.1	83	.	6	6	6	32	06	98	02	4	-
26	3.4	3.4	7.8	100	.	9	9	.	32	15	90	45	4	-
27	4.3	4.3	8.3	100	.	9	9	.	36	12	90	45	4	-
28	6.3	6.3	9.5	100	.	9	9	.	22	18	90	61	5	3.0
29	1.2	1.2	6.7	100	.	9	9	.	25	26	90	63	4	9.2
30	4.5	4.5	8.4	100	.	9	9	.	27	15	90	45	6	0.4

Godz. 07

DNI	TEMPERATURA POWIETRZA T	TEMPERATURA PUNKTU ROSY T_d	PRĘŻNOŚĆ PARY WODNEJ e	WILGOTNOŚĆ WZGLĘDNA U	CIŚNIENIE ATMOSFERYCZNE P_o	ZACHMURZENIE N	N_h	h	WIATR dd	v	WIDZIALNOŚĆ V	POGODA ww	W	OPAD R
1	- 0.1	- 1.9	5.3	88	.	6	6	1	36	14	99	03	1	-
2	2.2	1.9	7.0	98	.	7	7	.	27	11	97	41	2	-
3	- 2.5	- 3.1	4.8	95	.	9	9	.	32	12	90	49	4	0.3
4	3.2	1.9	7.0	91	.	6	6	2	32	06	97	01	2	-
5	11.3	- 4.7	4.3	33	.	6	0	9	22	02	97	03	1	-
6	12.4	- 3.5	4.7	33	.	6	0	9	32	04	99	03	1	-
7	8.1	6.2	9.5	88	.	5	3	1	34	04	97	28	4	-
8	8.3	5.8	9.2	84	.	7	7	7	18	04	97	02	2	-
9	10.7	7.8	10.6	83	.	3	0	9	07	02	97	02	1	-
10	8.0	8.0	10.7	100	.	6	4	.	18	04	97	41	6	0.2
11	12.3	6.4	9.6	67	.	0	0	9	18	06	97	01	0	-
12	11.0	9.3	11.7	90	.	2	1	2	14	07	97	03	0	-
13	11.0	10.6	12.8	97	.	7	7	.	22	06	97	41	4	-
14	11.4	8.1	10.8	80	.	4	2	1	36	02	97	03	1	-
15	10.6	3.4	7.8	61	.	0	0	9	16	13	98	01	1	-
16	12.9	2.1	7.1	48	.	0	0	9	00	00	98	02	0	-
17	13.3	6.7	9.8	64	.	2	1	4	04	05	97	03	0	-
18	13.5	7.8	10.6	69	.	4	4	7	36	01	98	03	0	-
19	10.9	8.8	11.3	87	.	7	7	6	00	00	97	28	6	0.8
20	3.5	3.5	7.8	100	.	9	9	.	36	03	90	61	4	7.6
21	7.9	2.6	7.4	70	.	5	1	1	22	03	98	03	1	-
22	4.5	4.5	8.4	100	.	9	9	.	32	06	90	45	4	-
23	7.6	5.1	8.8	84	.	0	0	9	20	04	97	02	0	-
24	7.9	7.9	10.6	100	.	9	9	.	18	02	90	95	4	10.2
25	3.7	3.7	8.0	100	.	8	3	.	32	15	97	60	4	2.1
26	3.0	3.0	7.6	100	.	9	9	.	32	15	90	45	8	4.0
27	3.9	3.9	8.1	100	.	6	6	.	34	06	97	41	4	-
28	5.7	5.7	9.2	100	.	9	9	.	25	18	90	63	4	8.1
29	1.4	1.4	6.8	100	.	9	9	.	29	18	90	61	4	7.6
30	5.1	5.1	8.8	100	.	9	9	.	34	18	90	61	4	0.3

Godz. 13

1	3.2	- 1.2	5.6	73	.	6	6	2	36	05	99	03	1	-
2	3.2	0.2	6.2	80	.	7	2	.	34	02	97	41	2	-
3	0.6	0.6	6.4	100	.	7	7	.	32	08	97	41	4	-
4	9.1	5.1	8.8	77	.	6	6	1	36	02	97	02	1	-
5	11.5	- 1.9	5.3	40	.	6	0	9	22	06	97	02	2	-
6	14.5	3.8	8.0	48	.	6	1	2	34	05	98	03	2	-
7	10.5	9.3	11.7	92	.	6	6	2	34	02	97	17	9	9.7
8	8.7	4.4	8.4	75	.	7	7	2	09	04	97	95	4	37.4
9	10.7	8.4	11.0	86	.	8	2	2	18	07	97	28	4	-
10	11.7	10.9	13.0	95	.	6	6	1	18	06	97	03	2	-
11	13.9	11.3	13.4	84	.	5	5	2	14	02	97	03	1	-
12	14.7	8.2	10.9	65	.	5	3	3	18	09	97	02	1	-
13	12.2	11.8	13.9	98	.	7	7		18	02	97	17	8	1.8
14	11.8	10.6	12.8	92	.	7	7	2	09	02	97	95	2	0.0
15	15.7	3.6	7.9	44	.	3	2	4	18	03	98	03	0	-
16	16.3	4.1	8.2	44	.	3	3	4	25	01	97	02	0	-
17	15.3	9.4	11.8	68	.	5	5	3	34	01	97	02	1	-
18	8.3	7.5	10.3	94	.	9	9	.	36	04	90	96	4	7.6
19	9.1	9.1	11.6	100	.	9	9	.	02	01	90	61	4	7.7
20	3.9	3.7	7.9	98	.	7	7	.	22	05	98	41	6	0.2
21	7.9	3.8	8.0	75	.	7	5	1	36	03	98	02	2	-
22	7.2	6.8	9.9	97	.	6	6	.	32	02	97	41	8	0.1
23	12.9	0.0	6.1	41	.	6	4	3	25	05	98	03	1	-
24	8.1	8.1	10.8	100	.	9	9	.	27	01	90	60	9	10.0
25	5.1	3.6	7.9	90	.	8	5	1	32	14	98	02	6	0.1
26	3.2	3.2	7.7	100	.	7	7	.	36	16	97	41	4	0.4
27	6.1	5.9	9.3	98	.	7	7	.	34	05	97	41	8	0.6
28	2.4	2.4	7.3	100	.	9	9	.	27	20	90	47	8	3.0
29	3.0	3.0	7.6	100	.	9	9	.	36	08	90	60	4	2.7
30	5.5	5.5	9.0	100	.	9	9	.	36	18	90	45	6	5.8

Godz. 19

1	3.4	- 0.5	5.9	76	.	6	2	2	36	03	99	01	2	-
2	- 0.2	- 0.5	5.9	98	.	9	9	.	34	15	90	45	8	0.2
3	1.8	1.8	7.0	100	.	7	7	.	32	11	97	41	2	-
4	7.7	4.1	8.2	78	.	5	0	9	22	05	97	01	2	-
5	11.2	1.2	6.7	51	.	2	0	9	22	07	98	02	1	-
6	10.1	5.9	9.3	75	.	7	4	2	34	06	97	29	8	1.8
7	8.9	5.6	9.1	80	.	8	8	6	25	03	97	21	9	3.2
8	8.9	8.1	10.8	94	.	6	2	2	07	04	97	01	9	0.4
9	8.1	8.1	10.8	100	.	9	9	.	18	01	90	95	4	7.4
10	10.1	9.9	12.2	99	.	6	2	.	16	07	97	03	9	-
11	11.9	10.3	12.5	90	.	0	0	9	14	06	97	01	1	-
12	13.0	11.1	13.2	88	.	7	2	2	20	11	97	03	2	-
13	11.9	9.0	11.5	82	.	6	3	8	36	01	97	01	9	26.8
14	10.6	9.8	12.1	95	.	7	2	4	14	05	97	41	9	0.0
15	12.5	6.5	9.7	67	.	2	0	9	18	02	98	02	0	-
16	14.3	8.0	10.7	66	.	1	1	4	16	03	97	01	0	-
17	14.5	5.9	9.3	57	.	2	2	7	07	03	98	01	1	-
18	11.1	7.5	10.4	79	.	7	7	6	16	07	97	02	9	24.0
19	7.3	7.3	10.2	100	.	9	9	.	18	02	90	61	4	8.3
20	4.2	4.2	8.2	100	.	9	9	.	22	03	90	45	4	-
21	6.5	5.4	9.0	93	.	7	3	3	32	01	97	01	8	1.1
22	9.5	6.4	9.6	81	.	3	2	3	32	01	97	01	8	0.0
23	11.9	8.8	11.3	81	.	3	2	4	27	04	98	01	1	-
24	8.4	5.9	9.3	84	.	4	2	8	29	04	98	01	6	0.1
25	4.5	3.2	7.7	91	.	6	3	1	32	12	98	01	8	0.5
26	5.9	3.9	8.1	87	.	4	4	3	32	10	98	02	1	-
27	4.7	4.7	8.5	100	.	9	9	.	22	10	90	80	4	0.0
28	2.2	2.2	7.2	100	.	9	9	.	27	20	90	63	8	6.1
29	4.3	4.3	8.3	100	.	9	9	.	34	10	90	60	8	2.0
30	6.3	3.9	8.1	85	.	5	3	2	34	18	98	02	6	1.1

Godz. 01

DNI	TEMPERATURA POWIETRZA T	TEMPERATURA PUNKTU ROSY T_d	PRĘŻNOŚĆ PARY WODNEJ e	WILGOTNOŚĆ WZGLĘDNA U	CIŚNIENIE ATMOSFERYCZNE P_o	ZACHMURZENIE N	N_h	h	WIATR dd	v	WIDZIALNOŚĆ V	POGODA ww	W	OPAD R
1	6.8	6.4	9.6	97	1012.8	8	8	3	27	04	97	02	5	0.0
2	6.7	5.3	8.9	91	1015.0	0	0	9	21	02	97	02	1	-
3	10.1	9.7	12.0	97	1014.0	8	8	5	23	01	96	80	2	1.4
4	4.5	3.3	7.7	92	1020.7	0	0	9	23	02	97	02	0	-
5	6.5	5.8	9.2	96	1018.2	0	0	9	00	00	97	01	0	-
6	8.9	8.1	10.8	94	1015.2	1	1	9	00	00	97	02	0	-
7	10.4	10.0	12.3	97	1015.0	2	2	9	00	00	95	10	1	-
8	11.0	10.8	13.0	99	1017.8	2	1	9	00	00	95	10	8	0.1
9	11.6	11.0	13.1	96	1018.2	0	0	9	23	03	97	02	0	-
10	13.5	12.6	14.6	94	1016.4	0	0	9	00	00	97	02	0	-
11	11.8	11.4	13.5	97	1020.7	0	0	9	00	00	96	10	0	-
12	9.2	8.6	11.2	96	1023.1	0	0	9	24	01	97	02	0	-
13	8.4	7.6	10.4	94	1022.6	0	0	9	00	00	97	02	0	-
14	10.0	9.2	11.6	95	1017.8	0	0	9	00	00	97	02	0	-
15	7.3	6.0	9.3	91	1019.4	0	0	9	00	00	97	02	0	-
16	10.0	8.8	11.3	92	1018.4	0	0	9	00	00	97	02	0	-
17	11.8	10.4	12.7	91	1016.8	2	0	9	00	00	97	02	0	-
18	10.9	7.8	10.6	81	1018.4	0	0	9	08	01	97	02	0	-
19	10.3	7.6	10.4	83	1016.5	0	0	9	11	01	97	02	0	-
20	9.9	6.7	9.8	81	1013.7	0	0	9	10	03	97	02	1	-
21	14.9	13.5	15.4	91	1011.5	8	8	9	10	03	97	02	8	0.0
22	15.0	15.0	17.0	100	1007.4	8	8	9	10	03	96	10	2	-
23	13.0	11.9	13.9	93	1013.5	1	1	9	27	04	97	03	1	-
24	11.4	10.6	12.8	95	1017.1	0	0	9	23	01	96	10	0	-
25	13.3	11.6	13.7	90	1014.1	0	0	9	10	02	97	01	1	-
26	15.1	14.9	17.0	99	1008.3	8	6	3	32	04	95	63	6	25.8
27	12.9	12.3	14.3	96	1007.3	8	8	3	31	08	96	63	6	23.7
28	13.3	11.8	13.9	91	1005.6	5	5	4	27	02	97	01	2	-
29	10.7	9.7	12.0	94	1001.0	7	5	5	24	04	97	03	9	1.4
30	11.1	9.7	12.1	91	1005.7	8	8	5	21	03	97	02	6	0.2

Godz. 07

DNI	TEMPERATURA POWIETRZA T	TEMPERATURA PUNKTU ROSY T_d	PRĘŻNOŚĆ PARY WODNEJ e	WILGOTNOŚĆ WZGLĘDNA U	CIŚNIENIE ATMOSFERYCZNE P_o	ZACHMURZENIE N	N_h	h	WIATR dd	v	WIDZIALNOŚĆ V	POGODA ww	W	OPAD R
1	7.7	6.4	9.6	91	1013.7	8	8	4	27	04	96	10	5	0.0
2	11.0	7.7	10.5	80	1014.1	4	3	5	26	01	97	03	0	-
3	10.8	7.7	10.5	81	1017.1	5	2	5	31	04	98	01	8	0.4
4	10.7	[illegible]	9.7	75	1020.7	0	0	9	00	00	97	02	0	-
5	14.3	11.1	13.2	81	1017.6	5	0	9	00	00	97	03	1	-
6	13.5	11.8	13.9	90	1014.1	5	1	9	00	00	96	10	1	-
7	14.5	13.4	15.4	93	1016.0	8	6	5	00	00	97	02	6	1.5
8	16.9	14.3	16.3	85	1018.0	1	0	9	04	02	97	01	1	-
9	18.2	13.9	15.8	76	1017.5	1	0	9	09	01	97	03	0	-
10	17.8	15.1	17.2	84	1016.9	0	0	9	08	04	97	02	0	-
11	16.9	14.1	16.1	84	1022.5	1	1	5	09	02	97	03	4	-
12	17.2	11.8	13.8	70	1022.0	0	0	9	00	00	97	02	0	-
13	16.8	9.4	11.8	62	1021.9	1	0	9	00	00	98	02	0	-
14	15.6	6.7	9.8	55	1018.0	1	0	9	06	03	98	02	0	-
15	15.7	7.3	10.2	57	1019.0	0	0	9	09	02	97	02	0	-
16	17.7	12.5	14.5	72	1017.9	0	0	9	00	00	97	02	0	-
17	18.9	13.5	15.5	71	1016.1	1	1	9	30	01	98	02	0	-
18	15.9	9.4	11.8	65	1018.8	1	0	9	10	04	98	02	0	-
19	15.3	8.5	11.1	64	1015.1	0	0	9	09	05	98	02	0	-
20	16.8	7.5	10.4	54	1012.4	3	0	9	12	06	97	03	0	-
21	16.9	13.8	15.7	82	1010.0	6	2	6	08	02	98	02	2	-
22	16.0	15.0	17.0	94	1007.7	8	2	3	00	00	96	10	2	-
23	15.8	12.6	14.6	81	1015.2	0	0	9	27	04	97	02	0	-
24	17.8	13.8	15.8	77	1017.2	0	0	9	00	00	97	02	0	-
25	17.3	13.3	15.2	77	1012.6	7	7	9	10	01	97	02	1	-
26	11.9	11.5	13.6	97	1007.8	8	6	3	30	07	96	63	6	26.4
27	12.0	11.2	13.3	95	1007.4	8	6	3	30	06	96	61	6	18.1
28	14.6	13.0	15.0	90	1002.4	2	2	9	24	03	97	01	1	-
29	11.7	9.9	12.2	89	1001.4	8	8	5	20	03	97	02	2	-
30	11.6	11.0	13.1	96	1006.7	8	6	4	21	04	96	61	2	2.1

Godz. 13

1	9.5	6.3	9.5	80	1014.9	8	8	4	27	03	98	02	2	-
2	17.8	5.6	9.1	45	1012.3	5	2	5	22	04	98	02	1	-
3	13.4	4.6	8.4	55	1018.1	6	6	5	32	05	98	02	2	-
4	16.7	6.4	9.6	51	1019.3	1	1	7	34	03	98	01	0	-
5	20.9	10.1	12.4	50	1016.1	5	1	6	15	02	98	03	1	-
6	17.4	11.2	13.3	67	1014.1	8	8	9	10	04	97	25	2	0.0
7	21.5	13.8	15.8	62	1015.4	4	3	5	26	05	98	01	1	-
8	23.6	12.8	14.7	51	1017.0	4	4	5	33	02	97	17	0	-
9	23.8	12.2	14.2	48	1016.4	2	2	6	10	02	98	02	0	-
10	22.5	14.0	16.0	59	1016.6	5	5	5	05	07	98	03	1	-
11	20.9	9.4	11.8	48	1022.9	3	3	5	11	04	98	02	0	-
12	22.3	8.2	10.9	40	1021.4	1	1	7	05	04	98	02	0	-
13	23.3	8.7	11.2	39	1018.7	2	0	9	03	02	98	02	0	-
14	20.5	3.7	8.0	33	1017.5	0	0	9	06	06	98	02	0	-
15	22.0	7.2	10.2	38	1018.3	0	0	9	09	04	98	02	0	-
16	25.9	11.0	13.1	39	1016.6	1	1	7	14	03	98	02	0	-
17	25.9	11.0	13.1	39	1014.9	3	2	6	01	05	98	02	0	-
18	21.1	7.5	10.3	41	1017.7	3	2	6	12	03	98	03	0	-
19	21.4	5.5	9.0	35	1013.4	1	1	6	10	09	98	02	0	-
20	24.4	8.3	10.9	36	1010.3	4	1	6	13	09	97	03	1	-
21	19.5	14.2	16.2	71	1008.8	8	3	5	12	03	97	03	8	2.3
22	17.1	14.9	16.9	87	1009.5	7	7	4	28	05	97	25	2	1.7
23	22.0	11.3	13.4	51	1015.1	2	2	6	29	04	98	02	0	-
24	24.4	9.5	11.9	39	1015.5	2	2	6	11	03	98	02	0	-
25	21.9	15.1	17.1	65	1010.5	7	3	5	02	03	97	17	8	0.0
26	11.5	11.1	13.2	96	1007.6	8	6	3	27	09	96	65	6	24.6
27	13.3	11.8	13.9	91	1008.4	8	7	3	32	07	96	60	6	0.6
28	15.6	12.3	14.3	81	999.5	8	5	4	21	07	96	80	1	0.0
29	14.1	10.3	12.5	78	1002.2	6	4	4	21	04	97	25	2	1.2
30	14.9	12.2	14.2	84	1008.9	8	3	4	23	03	97	15	8	2.7

Godz. 19

1	10.8	7.7	10.5	81	1015.1	6	6	5	25	01	98	01	2	-
2	15.6	5.4	9.0	51	1011.6	7	7	5	00	00	97	15	8	0.0
3	11.4	6.3	9.6	71	1019.0	2	2	5	27	02	98	01	1	-
4	16.8	9.6	12.0	63	1016.9	1	0	9	36	01	98	02	0	-
5	18.6	9.6	12.0	56	1013.9	2	1	9	07	02	98	02	1	-
6	15.8	13.3	15.3	85	1013.8	7	7	9	04	01	97	02	2	-
7	17.8	15.3	17.4	85	1016.6	7	5	5	36	06	98	16	9	4.5
8	21.8	14.6	16.6	63	1016.8	2	1	9	00	00	98	02	9	0.0
9	22.0	13.8	15.8	60	1015.2	1	1	6	03	01	98	03	0	-
10	19.0	14.2	16.2	74	1018.4	3	0	9	08	06	98	01	1	-
11	19.6	9.3	11.7	51	1022.0	0	0	9	07	01	98	02	0	-
12	19.4	9.7	12.0	54	1021.1	1	0	9	10	03	98	02	0	-
13	21.8	10.2	12.4	48	1017.0	1	0	9	00	00	98	02	0	-
14	18.5	5.0	8.7	41	1017.1	0	0	9	05	02	98	02	0	-
15	21.8	11.7	13.8	53	1016.4	0	0	9	00	00	98	02	0	-
16	23.3	11.1	13.2	46	1015.5	3	0	9	04	01	98	02	0	-
17	22.0	10.2	12.4	47	1015.5	0	0	9	06	03	98	02	0	-
18	19.2	8.3	10.9	49	1015.9	1	1	6	09	03	98	01	0	-
19	18.4	9.8	12.1	57	1012.7	6	3	6	12	03	98	03	1	-
20	15.6	13.9	15.8	88	1011.2	7	3	5	16	04	97	80	1	0.0
21	16.8	15.4	17.5	92	1007.6	7	7	9	12	03	97	21	8	0.1
22	16.5	15.1	17.2	92	1011.4	7	5	5	25	01	98	01	8	2.0
23	20.9	13.5	15.5	63	1015.1	0	0	9	34	01	98	01	0	-
24	20.7	15.7	17.9	73	1013.7	7	1	6	09	01	98	02	1	-
25	17.3	16.8	19.1	97	1009.3	8	8	5	34	03	96	91	9	3.0
26	12.9	12.0	14.0	94	1007.6	8	6	3	29	09	96	63	6	21.9
27	14.6	10.7	12.8	77	1006.9	8	4	4	30	05	97	02	6	0.1
28	14.3	12.3	14.3	88	999.3	5	2	4	24	01	97	01	8	3.3
29	13.8	10.8	12.9	82	1003.6	7	7	9	00	00	97	21	1	0.1
30	14.4	12.8	14.8	90	1010.0	7	4	4	24	03	97	15	9	0.7

Godz. 01

DNI	TEMPERATURA POWIETRZA T	TEMPERATURA PUNKTU ROSY T_d	PRĘŻNOŚĆ PARY WODNEJ e	WILGOTNOŚĆ WZGLĘDNA U	CIŚNIENIE ATMOSFERYCZNE P_o	ZACHMURZENIE N	N_h	h	WIATR dd	v	WIDZIALNOŚĆ V	POGODA ww	W	OPAD R
1	5.2	2.8	7.4	84	1016.4	0	0	9	30	02	97	01	1	-
2	8.4	6.0	9.4	85	1014.9	3	2	5	18	02	96	10	1	-
3	10.1	8.0	10.8	87	1017.0	8	6	5	27	02	96	10	2	-
4	8.0	6.9	10.0	93	1022.1	0	0	9	27	03	96	10	0	-
5	8.8	7.5	10.4	92	1016.8	0	0	9	13	01	96	10	1	-
6	12.7	11.2	13.3	91	1014.0	0	0	9	12	01	96	10	0	-
7	14.1	12.3	14.3	89	1015.9	2	0	9	28	04	97	03	0	-
8	15.1	12.2	14.2	83	1019.1	2	1	9	15	01	96	10	1	-
9	14.9	14.2	16.2	96	1018.3	5	5	5	05	01	96	10	2	-
10	15.4	14.5	16.5	95	1016.3	8	4	5	27	01	96	10	9	3.2
11	15.3	14.3	16.2	93	1019.6	0	0	9	12	01	96	10	1	-
12	15.2	12.1	14.1	82	1021.7	0	0	9	06	03	97	02	0	-
13	16.9	10.6	12.8	66	1019.1	0	0	9	09	02	97	01	1	-
14	17.3	16.0	18.1	92	1018.6	6	6	5	00	00	96	10	9	-
15	13.9	10.1	12.3	78	1017.6	0	0	9	06	01	97	02	0	-
16	12.7	9.8	12.1	82	1017.8	0	0	9	06	03	97	02	0	-
17	15.7	10.0	12.3	69	1017.2	0	0	9	12	01	98	02	0	-
18	16.9	13.6	15.5	81	1016.8	0	0	9	07	02	97	02	0	-
19	15.5	11.1	13.2	75	1012.3	2	1	9	07	03	97	02	1	-
20	14.2	13.8	15.8	98	1010.1	8	8	4	32	03	95	10	6	0.2
21	10.8	10.4	12.6	97	1011.2	0	0	9	13	02	92	46	1	-
22	14.3	13.6	15.6	95	1011.7	8	5	5	28	03	96	10	6	3.3
23	13.5	12.6	14.6	94	1017.2	0	0	9	21	01	96	10	0	-
24	15.4	14.5	16.5	95	1016.5	0	0	9	18	01	96	10	0	-
25	14.9	14.2	16.2	96	1016.5	0	0	9	27	02	96	10	6	0.2
26	12.7	11.0	13.1	89	1018.4	7	7	5	26	03	96	10	1	-
27	11.8	11.0	13.2	95	1017.1	0	0	9	30	05	96	10	1	-
28	14.3	12.1	14.1	87	1008.2	8	6	5	18	02	96	60	2	0.2
29	12.4	9.3	11.7	81	1001.1	8	8	5	27	05	96	10	2	-
30	12.3	11.0	13.1	92	1007.3	7	4	5	27	03	96	10	8	0.0

Godz. 07

DNI	TEMPERATURA POWIETRZA T	TEMPERATURA PUNKTU ROSY T_d	PRĘŻNOŚĆ PARY WODNEJ e	WILGOTNOŚĆ WZGLĘDNA U	CIŚNIENIE ATMOSFERYCZNE P_o	ZACHMURZENIE N	N_h	h	WIATR dd	v	WIDZIALNOŚĆ V	POGODA ww	W	OPAD R
1	8.7	3.9	8.1	72	1017.9	0	0	9	28	01	96	10	0	-
2	11.3	8.7	11.2	84	1014.0	4	2	5	18	01	96	10	1	-
3	9.7	6.7	9.8	82	1018.9	7	4	5	29	04	97	01	2	-
4	10.5	8.5	11.1	87	1022.0	7	7	5	18	02	96	10	1	-
5	13.6	8.9	11.4	73	1015.6	4	0	9	00	00	96	10	0	-
6	17.5	11.1	13.2	66	1013.6	5	0	9	08	01	96	10	1	-
7	16.3	13.1	15.1	81	1017.7	0	0	9	27	04	96	10	0	-
8	16.7	14.1	16.1	85	1019.7	7	4	5	04	01	96	10	1	-
9	16.9	14.7	16.7	87	1017.9	6	3	5	14	01	96	10	1	-
10	16.7	15.2	17.2	91	1016.8	7	7	9	00	00	96	10	2	-
11	17.9	15.9	18.1	88	1020.4	2	0	9	11	01	96	10	0	-
12	19.2	13.7	15.6	70	1020.5	0	0	9	12	05	97	02	0	-
13	19.3	15.8	18.0	80	1018.7	7	4	5	14	01	96	10	1	-
14	18.9	17.1	19.5	89	1018.0	6	3	5	34	01	96	10	2	-
15	17.0	9.6	12.0	62	1018.0	0	0	9	11	02	97	02	0	-
16	17.7	11.3	13.4	66	1017.7	0	0	9	08	02	98	02	0	-
17	20.4	11.7	13.7	57	1017.8	4	0	9	00	00	96	10	0	-
18	19.3	15.1	17.2	77	1016.8	7	0	9	13	01	97	02	1	-
19	17.0	12.5	14.5	75	1011.0	5	2	5	12	04	97	02	1	-
20	12.3	11.9	14.0	98	1010.0	8	4	4	28	03	96	61	6	18.2
21	13.7	13.2	15.1	97	1010.8	5	2	5	00	00	93	42	4	-
22	14.9	13.1	15.1	89	1013.7	7	3	5	29	05	96	10	2	-
23	17.1	14.5	16.5	85	1017.6	0	0	9	19	01	95	10	0	-
24	17.9	16.8	19.1	93	1016.4	7	4	5	27	01	96	10	1	-
25	15.3	14.3	16.2	93	1016.2	8	5	5	32	04	96	10	1	-
26	12.9	11.4	13.5	91	1017.7	8	8	5	28	04	96	10	2	-
27	13.7	12.4	14.4	92	1017.5	6	4	5	29	03	96	10	1	-
28	14.1	13.0	15.0	93	1001.8	8	6	5	18	03	96	60	6	2.3
29	12.7	9.0	11.4	78	1000.3	8	4	5	24	06	96	10	6	0.2
30	13.1	11.8	13.8	92	1010.5	8	8	5	27	04	96	10	2	-

Godz. 13

1	16.5	5.3	8.9	48	1016.5	2	2	6	33	01	98	02	0	-
2	16.7	10.8	12.9	68	1013.1	6	2	5	33	05	97	01	1	-
3	12.7	5.5	9.0	61	1021.1	7	7	5	30	05	98	02	2	-
4	19.9	8.5	11.1	48	1018.8	4	3	6	04	01	97	02	1	-
5	25.4	13.0	15.0	46	1013.5	3	0	9	16	03	97	01	1	-
6	25.1	11.9	14.0	44	1013.5	4	3	5	05	02	98	02	1	-
7	25.6	9.6	11.9	36	1017.3	3	3	5	31	02	97	02	0	-
8	23.9	15.9	18.1	61	1018.1	5	3	5	36	04	96	10	2	-
9	24.2	14.3	16.3	54	1016.2	6	6	5	02	01	97	17	1	-
10	25.4	16.4	18.6	57	1016.1	7	7	5	05	02	96	17	1	-
11	24.8	14.5	16.5	53	1021.1	5	5	5	11	01	97	03	1	-
12	25.7	13.8	15.8	48	1019.2	1	0	9	13	03	98	03	0	-
13	26.1	17.8	20.3	60	1017.8	6	4	5	29	02	97	03	2	-
14	25.4	10.7	12.9	40	1016.9	7	4	5	12	03	97	29	2	-
15	27.0	10.2	12.4	35	1016.3	3	2	6	08	04	98	03	0	-
16	28.6	14.3	16.3	42	1015.6	0	0	9	15	02	98	01	0	-
17	29.2	13.4	15.4	38	1016.3	3	3	6	12	02	98	02	0	-
18	26.4	14.5	16.5	48	1015.7	3	1	5	05	03	98	01	1	-
19	17.3	16.5	18.7	95	1011.2	8	5	4	09	02	96	80	9	24.7
20	14.3	12.9	14.8	91	1011.5	8	5	5	29	04	97	02	6	5.0
21	20.0	14.4	16.4	70	1009.8	7	5	5	01	02	96	10	4	-
22	21.8	15.1	17.2	66	1015.2	5	5	6	26	06	97	02	1	-
23	25.2	12.3	14.3	45	1016.2	3	3	6	15	02	98	02	0	-
24	19.3	18.7	21.5	96	1016.3	8	5	5	27	02	96	61	2	0.2
25	13.7	13.2	15.1	97	1017.6	8	5	4	28	04	96	61	6	3.3
26	17.3	12.7	14.6	74	1017.8	5	4	5	30	09	97	01	6	0.0
27	19.1	13.0	14.9	68	1015.3	7	5	5	27	05	97	02	2	-
28	17.3	11.3	13.4	68	1001.7	7	4	5	24	04	97	02	9	5.8
29	14.1	11.9	13.9	87	1001.8	7	5	5	19	05	97	21	2	0.8
30	17.3	15.3	17.3	88	1012.7	7	6	4	31	04	96	10	6	0.7

Godz. 19

1	16.3	7.1	10.1	54	1015.2	4	2	6	27	01	98	01	1	-
2	12.1	6.9	10.0	71	1015.3	8	6	5	29	05	97	02	2	-
3	13.8	7.6	10.4	66	1020.6	3	2	5	29	01	97	01	1	-
4	19.1	10.2	12.5	56	1016.1	5	0	9	16	01	97	02	1	-
5	23.0	12.8	14.8	53	1012.1	1	0	9	17	01	98	03	0	-
6	23.8	10.6	12.8	43	1013.7	2	1	9	07	02	98	03	0	-
7	18.9	13.3	15.3	70	1018.2	6	2	5	29	03	97	29	8	1.9
8	18.3	14.7	16.8	80	1017.5	6	3	5	13	01	97	02	9	4.1
9	18.6	14.3	16.3	76	1015.3	8	8	5	22	02	96	17	8	2.0
10	18.2	16.7	19.0	91	1018.0	7	4	5	01	03	96	10	9	14.5
11	23.1	14.6	16.6	59	1020.5	0	0	9	07	03	98	02	1	-
12	23.7	11.8	13.8	47	1018.3	3	1	5	11	03	98	01	1	-
13	20.4	17.7	20.2	84	1018.2	8	6	5	33	01	96	17	9	-
14	23.0	15.6	17.7	63	1016.0	3	1	5	06	03	98	01	9	-
15	23.8	9.4	11.8	40	1015.3	2	0	9	07	04	98	02	0	-
16	25.6	12.8	14.8	45	1015.0	2	0	9	08	03	98	03	0	-
17	27.6	15.9	18.0	49	1015.1	4	3	6	05	02	98	02	0	-
18	23.0	13.7	15.6	56	1013.5	5	2	9	07	05	98	03	1	-
19	15.9	15.2	17.3	96	1010.8	8	5	5	29	03	96	10	8	-
20	15.5	13.7	15.7	89	1011.4	8	5	5	14	01	97	02	2	-
21	16.3	13.5	15.4	83	1010.0	8	4	5	29	03	96	10	2	-
22	19.7	13.5	15.4	67	1015.4	2	2	5	28	02	97	02	1	-
23	23.6	15.2	17.2	59	1015.1	3	2	6	16	01	98	01	1	-
24	15.5	14.8	16.8	96	1015.8	8	4	4	30	02	96	61	6	9.3
25	15.1	13.7	15.7	91	1017.6	8	6	4	30	03	96	10	6	1.6
26	15.7	12.5	14.4	81	1017.0	4	2	5	27	02	97	01	1	-
27	17.3	13.8	15.8	80	1011.4	6	2	5	27	02	96	10	1	-
28	13.1	9.8	12.1	80	1002.6	8	4	5	21	02	97	02	8	1.2
29	13.5	11.3	13.4	86	1003.6	7	5	5	23	02	97	25	8	1.8
30	16.5	12.9	14.9	80	1014.8	7	4	5	29	04	97	01	2	-

Godz. 01

DNI	TEMPERATURA POWIETRZA T	TEMPERATURA PUNKTU ROSY T_d	PRĘŻNOŚĆ PARY WODNEJ e	WILGOTNOŚĆ WZGLĘDNA U	CIŚNIENIE ATMOSFERYCZNE P_o	ZACHMURZENIE N	N_h	h	WIATR dd	v	WIDZIALNOŚĆ V	POGODA ww	W	OPAD R
1	3.7	2.4	7.3	92	1016.6	0	0	9	29	02	95	10	1	-
2	6.6	4.8	8.6	88	1015.9	0	0	9	00	00	96	10	0	-
3	10.1	7.4	10.3	83	1017.6	7	7	5	33	02	96	10	6	0.0
4	6.0	3.6	7.9	85	1022.4	0	0	9	27	01	95	10	1	-
5	8.8	7.1	10.1	89	1017.6	1	1	9	00	00	96	10	0	-
6	12.8	8.9	11.4	77	1014.6	2	1	9	11	02	97	03	0	-
7	12.5	11.2	13.3	92	1017.0	0	0	9	00	00	97	02	1	-
8	14.7	11.6	13.6	81	1019.5	5	5	6	36	03	96	10	1	-
9	15.4	12.9	14.9	85	1018.4	7	7	6	10	03	96	10	1	-
10	14.4	13.3	15.3	93	1016.3	0	0	9	00	00	96	10	9	11.1
11	15.7	14.1	16.1	90	1019.7	0	0	9	09	02	96	10	1	-
12	14.8	11.1	13.2	78	1022.0	0	0	9	09	03	97	02	0	-
13	16.4	9.6	11.9	64	1020.1	0	0	9	12	04	97	02	0	-
14	17.7	15.5	17.6	87	1018.6	8	4	6	00	00	97	02	1	-
15	12.6	8.2	10.9	74	1017.8	0	0	9	06	03	97	02	0	-
16	12.8	7.5	10.4	70	1017.6	0	0	9	08	03	97	02	0	-
17	14.0	10.6	12.8	80	1017.5	0	0	9	00	00	97	02	0	-
18	16.7	13.2	15.1	80	1017.5	1	1	6	07	01	97	03	0	-
19	15.6	6.9	10.0	56	1012.5	3	0	9	15	05	97	01	1	-
20	16.4	15.4	17.5	94	1009.1	8	8	5	00	00	96	10	2	-
21	13.0	11.5	13.6	91	1011.6	7	7	5	11	01	96	10	2	-
22	13.4	12.3	14.3	93	1012.0	8	8	4	26	05	95	10	6	1.1
23	12.4	11.3	13.4	93	1017.7	0	0	9	24	02	96	10	0	-
24	15.2	11.5	13.6	79	1017.1	0	0	9	13	02	97	02	1	-
25	15.0	14.5	16.5	97	1015.4	8	8	4	27	03	95	10	6	0.9
26	12.6	10.5	12.7	87	1018.1	8	8	4	27	05	96	10	6	0.9
27	11.6	9.6	12.0	88	1016.6	6	6	5	27	03	96	10	1	-
28	13.0	9.9	12.2	81	1008.3	8	8	6	23	05	96	10	1	-
29	11.8	7.7	10.5	76	1002.5	8	8	5	24	05	97	03	2	-
30	11.8	11.0	13.2	95	1007.0	8	8	4	24	04	97	21	6	0.8

Godz. 07

DNI	TEMPERATURA POWIETRZA T	TEMPERATURA PUNKTU ROSY T_d	PRĘŻNOŚĆ PARY WODNEJ e	WILGOTNOŚĆ WZGLĘDNA U	CIŚNIENIE ATMOSFERYCZNE P_o	ZACHMURZENIE N	N_h	h	WIATR dd	v	WIDZIALNOŚĆ V	POGODA ww	W	OPAD R
1	8.6	1.0	6.6	59	1017.5	0	0	9	02	03	97	02	0	-
2	10.6	5.4	9.0	70	1014.7	0	0	9	24	03	96	10	0	-
3	9.7	5.6	9.1	75	1019.9	7	7	5	29	03	96	10	2	-
4	9.6	7.9	10.7	89	1022.3	0	0	9	25	01	94	10	0	-
5	14.0	7.8	10.6	66	1016.4	3	0	9	15	03	97	02	0	-
6	14.7	9.3	11.7	70	1014.2	1	0	9	12	03	97	02	1	-
7	16.2	12.8	14.8	80	1018.1	2	1	6	21	02	95	10	0	-
8	17.1	13.0	15.0	77	1019.5	7	7	6	25	01	95	10	2	-
9	18.2	13.5	15.4	74	1017.9	6	3	6	15	03	97	01	2	-
10	16.3	14.0	16.0	87	1016.7	3	1	9	09	02	95	10	4	-
11	18.3	15.3	17.4	82	1021.6	2	0	9	09	04	96	10	0	-
12	18.4	10.7	12.8	61	1021.1	0	0	9	09	07	97	02	0	-
13	17.3	11.5	13.5	69	1020.2	6	4	6	14	03	97	03	1	-
14	18.0	16.3	18.6	90	1017.9	7	3	6	00	00	94	10	2	-
15	18.1	6.8	9.9	47	1017.8	0	0	9	10	04	97	02	0	-
16	19.4	8.8	11.3	50	1017.7	0	0	9	11	05	97	02	0	-
17	20.1	12.3	14.3	61	1017.4	3	0	9	13	03	97	03	0	-
18	19.2	11.7	13.7	62	1016.7	6	1	6	08	03	97	01	1	-
19	17.1	8.8	11.4	58	1010.4	7	3	9	12	04	97	03	1	-
20	16.2	14.8	16.8	92	1008.6	8	6	5	15	02	95	60	2	0.8
21	14.5	13.2	15.2	92	1010.6	7	5	6	09	02	94	10	2	-
22	14.2	12.4	14.4	89	1013.9	7	7	5	34	05	95	10	6	0.2
23	16.5	11.6	13.6	73	1017.9	0	0	9	24	02	95	10	0	-
24	17.6	14.1	16.1	80	1016.7	7	7	5	12	01	96	10	1	-
25	15.2	13.2	15.2	88	1015.1	8	8	3	03	03	95	60	2	1.3
26	12.4	10.1	12.4	86	1018.0	8	8	4	30	06	96	10	2	-
27	12.2	10.5	12.7	89	1016.8	7	7	4	33	02	96	10	2	-
28	13.2	12.5	14.5	95	1002.3	8	5	3	21	06	96	60	2	1.6
29	11.3	8.3	10.9	82	1001.7	7	6	5	24	07	97	02	6	0.0
30	12.6	11.5	13.5	93	1009.9	8	8	4	29	04	95	10	6	0.5

Godz. 13

1	14.4	1.3	6.7	41	1016.1	0	0	9	32	02	97	02	0	-
2	18.0	5.9	9.2	45	1012.2	6	6	5	27	03	97	02	1	-
3	11.8	2.4	7.2	52	1021.0	7	7	5	33	04	97	02	2	-
4	17.6	7.4	10.3	51	1019.5	4	4	6	00	00	97	01	1	-
5	23.1	9.1	11.6	41	1014.0	6	1	6	16	02	97	03	1	-
6	22.8	9.4	11.8	43	1013.3	5	1	6	09	05	97	02	1	-
7	23.5	10.9	13.0	45	1017.2	5	5	6	00	00	96	05	1	-
8	24.3	13.0	15.0	49	1017.8	6	6	6	04	04	97	03	1	-
9	24.7	12.0	14.1	45	1015.5	5	3	6	12	05	97	01	2	-
10	24.3	9.9	12.2	40	1015.6	6	4	5	09	04	97	03	1	-
11	23.9	13.3	15.3	52	1021.7	2	2	6	09	06	98	02	0	-
12	24.3	8.4	11.0	36	1020.2	1	1	6	11	06	98	03	0	-
13	24.6	11.7	13.5	44	1018.7	6	4	6	26	03	97	03	2	-
14	24.5	7.9	10.6	35	1016.7	6	4	6	13	08	97	01	2	-
15	24.5	5.0	8.7	28	1016.8	0	0	9	11	05	98	02	0	-
16	26.7	6.5	9.7	28	1016.4	2	1	6	11	07	98	02	0	-
17	27.3	10.4	12.6	35	1015.7	5	3	6	12	02	97	03	1	-
18	24.7	13.3	15.3	49	1015.8	4	0	9	04	03	98	01	1	-
19	17.6	14.7	16.7	83	1011.2	8	6	5	09	02	96	80	9	0.0
20	14.1	12.1	14.1	88	1011.5	8	6	4	27	04	97	02	6	6.1
21	14.6	13.2	15.1	91	1008.7	8	8	5	11	07	96	95	2	2.3
22	19.6	12.5	14.5	64	1015.2	7	7	5	30	03	97	02	6	0.1
23	22.7	8.8	11.3	41	1016.3	3	3	6	13	02	98	02	0	-
24	21.5	16.4	18.7	73	1015.8	8	4	6	25	04	97	03	2	-
25	14.0	13.3	15.3	95	1016.0	8	8	3	30	05	94	63	6	3.9
26	14.9	10.4	12.6	74	1017.4	7	7	4	32	06	96	10	8	0.4
27	18.2	8.6	11.2	54	1014.5	4	3	5	33	04	97	01	1	-
28	14.6	9.6	12.0	72	1002.4	6	4	5	30	04	97	01	9	10.1
29	11.6	9.4	11.8	87	1003.5	7	7	4	24	08	97	81	2	0.4
30	15.0	10.1	12.3	72	1012.7	8	8	4	27	08	97	80	2	0.0

Godz. 19

1	14.7	6.3	9.5	57	1015.1	4	3	6	02	02	97	01	1	-
2	12.9	6.2	9.5	64	1014.3	8	8	5	30	03	96	10	8	0.2
3	12.8	6.3	9.4	64	1020.8	5	5	6	31	02	97	01	2	-
4	16.2	8.2	10.8	59	1017.4	2	0	9	16	04	97	02	0	-
5	21.1	9.0	11.4	46	1012.7	2	0	9	12	05	97	02	1	-
6	21.4	12.1	14.1	55	1013.7	6	4	6	03	02	98	03	1	-
7	20.9	12.9	14.9	60	1017.8	5	4	6	00	00	96	05	9	-
8	18.8	13.6	15.6	72	1018.1	6	2	6	02	02	96	10	9	0.4
9	15.9	14.3	16.3	90	1016.8	8	6	5	26	07	96	95	2	2.9
10	20.1	16.0	18.1	77	1017.4	8	1	6	00	00	97	02	2	-
11	21.9	13.5	15.5	59	1021.1	0	0	9	10	04	98	02	0	-
12	22.4	11.8	13.9	51	1019.3	1	0	9	10	06	98	02	0	-
13	22.4	15.6	17.8	66	1017.5	4	1	6	32	04	97	01	1	-
14	22.5	3.7	8.0	29	1015.5	3	1	6	09	04	98	01	1	-
15	22.2	7.8	10.6	40	1015.6	1	0	9	09	04	98	03	0	-
16	24.7	9.0	11.5	37	1015.3	3	1	6	08	03	98	03	0	-
17	26.4	11.0	13.1	38	1015.0	3	3	6	11	03	98	03	1	-
18	21.0	7.2	10.2	41	1013.9	5	0	9	09	07	98	02	1	-
19	19.6	15.6	17.7	78	1010.1	7	7	5	00	00	97	21	8	0.0
20	15.4	11.7	13.8	79	1011.5	7	4	5	02	01	96	10	2	-
21	14.9	13.6	15.6	92	1009.8	8	6	3	29	01	94	61	9	22.9
22	19.8	11.1	13.2	57	1015.2	4	4	5	33	03	97	04	1	-
23	22.5	3.4	7.8	29	1015.4	5	2	6	17	02	97	01	1	-
24	18.2	15.9	18.0	86	1015.3	8	8	5	27	04	96	21	8	0.7
25	13.1	12.5	14.5	96	1018.1	8	5	2	26	04	95	61	6	13.3
26	15.3	9.1	11.6	67	1016.2	7	7	6	30	06	96	10	8	0.0
27	17.0	11.9	14.0	72	1010.9	2	2	5	26	03	97	01	1	-
28	13.3	7.9	10.6	70	1003.0	6	4	5	31	06	97	25	9	7.4
29	11.9	10.6	12.7	91	1004.6	8	8	4	22	06	97	25	6	2.5
30	15.4	12.1	14.1	81	1014.4	8	6	4	32	04	96	10	8	5.2

Godz. 01

DNI	TEMPERATURA POWIETRZA T	TEMPERATURA PUNKTU ROSY T_d	PRĘŻNOŚĆ PARY WODNEJ e	WILGOTNOŚĆ WZGLĘDNA U	CIŚNIENIE ATMOSFERYCZNE P_o	ZACHMURZENIE N	N_h	h	WIATR dd	v	WIDZIALNOŚĆ V	POGODA ww	W	OPAD R
1	7.5	6.4	9.6	93	1014.6	8	8	5	20	02	97	02	5	0.0
2	6.4	5.5	9.0	94	1015.7	7	7	6	00	00	96	10	1	-
3	11.0	9.6	12.0	91	1015.4	8	6	5	25	03	96	61	2	0.5
4	4.1	3.4	7.8	95	1022.1	0	0	9	21	01	97	02	1	-
5	5.5	4.8	8.6	95	1019.4	0	0	9	00	00	96	10	0	-
6	8.5	8.1	10.8	97	1016.0	3	0	9	00	00	96	10	0	-
7	9.5	9.5	11.9	100	1016.5	5	2	6	24	02	95	10	1	-
8	12.2	12.0	14.0	99	1019.0	2	2	6	00	00	97	01	8	2.2
9	11.4	11.2	13.3	99	1020.1	0	0	9	21	01	96	10	0	-
10	14.1	13.4	15.4	95	1017.0	0	0	9	00	00	97	02	0	-
11	13.5	13.0	14.9	97	1020.7	0	0	9	07	02	96	10	1	-
12	9.6	7.9	10.7	89	1024.5	0	0	9	00	00	97	02	0	-
13	9.8	8.2	10.8	90	1023.0	0	0	9	10	01	97	02	0	-
14	9.5	8.7	11.2	95	1019.3	0	0	9	19	01	97	02	0	-
15	9.6	6.8	9.9	83	1019.1	0	0	9	08	01	98	02	0	-
16	10.0	9.6	12.0	97	1018.9	0	0	9	00	00	97	02	0	-
17	12.1	11.3	13.4	95	1018.0	1	0	9	00	00	97	02	0	-
18	13.0	10.1	12.4	83	1018.4	0	0	9	07	01	97	02	0	-
19	10.5	8.3	10.9	86	1015.9	0	0	9	06	04	97	02	0	-
20	12.4	10.7	12.8	89	1013.4	0	0	9	09	02	97	02	1	-
21	13.6	13.6	15.6	100	1012.4	8	4	6	07	02	96	10	1	-
22	15.5	14.5	16.5	94	1008.5	8	8	4	23	02	96	10	6	0.0
23	12.3	11.7	13.8	96	1016.6	0	0	9	24	04	96	10	1	-
24	11.9	11.7	13.8	99	1018.5	2	2	6	00	00	96	10	0	-
25	16.2	15.3	17.4	95	1015.5	8	8	5	00	00	97	02	2	-
26	12.6	12.6	14.6	100	1012.9	8	8	2	27	09	96	61	9	38.7
27	12.9	12.5	14.5	98	1011.9	8	6	3	28	09	96	61	6	18.9
28	13.5	12.6	14.6	94	1008.0	8	8	4	23	03	96	10	2	-
29	11.0	9.6	12.0	91	1003.6	6	6	5	27	02	97	03	1	-
30	11.6	10.6	12.8	94	1006.7	8	8	5	19	03	96	10	8	3.6

Godz. 07

DNI	TEMPERATURA POWIETRZA T	TEMPERATURA PUNKTU ROSY T_d	PRĘŻNOŚĆ PARY WODNEJ e	WILGOTNOŚĆ WZGLĘDNA U	CIŚNIENIE ATMOSFERYCZNE P_o	ZACHMURZENIE N	N_h	h	WIATR dd	v	WIDZIALNOŚĆ V	POGODA ww	W	OPAD R
1	7.5	0.2	6.2	60	1015.7	1	1	9	27	06	98	02	1	-
2	10.8	5.9	9.3	72	1015.0	4	2	6	20	02	96	10	1	-
3	10.7	8.7	11.2	87	1018.0	8	4	3	30	05	96	10	6	0.3
4	9.4	5.9	9.3	79	1021.9	0	0	9	23	01	96	10	0	-
5	12.4	9.5	11.8	82	1018.8	2	0	9	00	00	97	02	4	-
6	13.5	10.7	12.8	83	1015.1	3	2	6	00	00	96	10	1	-
7	12.6	12.2	14.2	98	1018.1	7	5	5	00	00	96	25	2	0.4
8	15.8	14.2	16.2	90	1020.0	2	2	9	00	00	96	10	0	-
9	17.4	13.6	15.5	78	1019.3	0	0	9	00	00	96	10	0	-
10	17.8	14.5	16.6	81	1017.4	0	0	9	08	02	96	10	0	-
11	16.8	14.6	16.6	87	1022.8	0	0	9	07	04	96	10	1	-
12	16.1	12.7	14.7	80	1023.4	0	0	9	00	00	97	02	0	-
13	15.6	10.1	12.4	70	1022.5	4	0	9	07	02	98	03	0	-
14	15.8	11.6	13.6	76	1018.6	2	0	9	00	00	97	02	0	-
15	14.3	10.3	12.5	77	1019.7	2	0	9	07	03	98	02	0	-
16	16.4	11.9	13.9	74	1019.7	0	0	9	08	02	97	02	0	-
17	19.0	14.6	16.6	75	1017.5	1	0	9	00	00	97	02	0	-
18	15.9	10.3	12.5	69	1019.3	2	0	9	08	06	98	03	0	-
19	16.0	10.2	12.4	68	1014.5	1	0	9	08	05	97	01	0	-
20	14.6	10.2	12.5	75	1012.3	6	2	6	09	04	97	03	1	-
21	15.2	14.7	16.7	97	1011.5	8	3	5	10	01	96	10	2	-
22	14.6	14.3	16.2	98	1010.6	8	8	2	28	05	96	51	2	0.2
23	15.4	13.6	15.6	89	1017.6	0	0	9	20	01	95	10	0	-
24	16.4	14.7	16.7	90	1018.4	6	2	6	11	01	96	10	1	-
25	16.2	16.0	18.2	99	1014.5	8	6	5	00	00	95	60	8	0.3
26	12.9	12.3	14.3	96	1012.8	8	5	3	27	08	96	61	6	18.4
27	12.8	12.1	14.1	95	1012.2	8	5	2	28	07	96	61	6	6.5
28	15.9	12.1	14.1	78	1004.1	6	3	5	18	02	96	10	1	-
29	12.8	9.5	11.9	80	1003.1	6	6	6	18	04	97	01	8	0.0
30	11.5	11.3	13.4	99	1008.6	8	8	4	20	04	96	60	6	2.0

Godz. 13

DNI	TEMPERATURA POWIETRZA T	TEMPERATURA PUNKTU ROSY T_d	PRĘŻNOŚĆ PARY WODNEJ e	WILGOTNOŚĆ WZGLĘDNA U	CIŚNIENIE ATMOSFERYCZNE P_o	ZACHMURZENIE N	N_h	h	WIATR dd	v	WIDZIALNOŚĆ V	POGODA ww	W	OPAD R
1	11.6	4.6	8.5	62	1016.2	7	7	5	24	03	98	02	1	-
2	20.4	14.8	16.9	70	1012.8	4	4	6	21	04	98	02	1	-
3	12.4	4.0	8.2	57	1019.3	8	8	6	31	05	98	03	2	-
4	17.6	6.3	9.6	48	1019.8	2	2	6	04	02	98	02	0	-
5	20.8	10.0	12.2	50	1017.4	6	0	9	09	06	98	02	1	-
6	20.0	13.2	15.2	65	1013.0	7	7	5	00	00	97	25	1	1.9
7	20.4	13.7	15.7	65	1018.0	3	1	6	19	03	97	01	6	0.0
8	24.5	12.4	14.4	47	1018.5	4	4	5	09	04	98	03	0	-
9	24.7	12.7	14.7	47	1017.1	2	2	6	09	03	98	02	0	-
10	25.6	14.5	16.5	50	1016.4	3	3	6	09	04	97	03	0	-
11	22.3	13.4	15.4	57	1022.7	3	3	6	07	05	97	02	1	-
12	24.0	11.1	13.2	44	1021.5	2	2	6	07	02	98	02	0	-
13	23.5	9.9	12.2	42	1019.8	6	0	9	14	01	98	02	1	-
14	23.8	9.4	11.8	40	1018.1	2	2	7	09	04	98	02	0	-
15	22.8	7.4	10.3	37	1018.7	1	0	9	10	06	98	02	0	-
16	25.7	10.7	12.9	39	1017.8	1	1	6	09	05	98	02	0	-
17	27.5	10.0	12.2	33	1015.8	4	2	7	00	00	98	03	1	-
18	21.2	7.6	10.4	41	1018.1	5	1	6	09	07	98	02	1	-
19	23.1	10.1	12.3	44	1012.4	3	1	7	10	08	98	03	0	-
20	14.7	13.6	15.6	93	1012.6	8	6	4	17	03	96	61	2	2.8
21	19.2	14.1	16.0	72	1010.1	8	4	4	15	03	96	60	2	0.6
22	17.2	13.1	15.1	77	1013.5	7	7	5	27	07	97	03	6	0.9
23	22.2	10.5	12.7	47	1017.6	4	4	7	27	01	98	02	0	-
24	25.3	15.5	17.6	55	1015.9	6	1	5	09	03	97	01	1	-
25	19.4	16.1	18.3	81	1013.2	8	5	3	25	04	96	21	6	1.0
26	13.4	12.5	14.5	94	1013.1	8	4	3	18	09	96	61	6	10.8
27	14.6	13.3	15.3	92	1012.3	8	3	2	27	08	96	61	6	9.4
28	14.0	13.8	15.8	99	1001.5	8	5	2	19	06	96	61	5	2.7
29	15.4	10.5	12.7	73	1004.3	7	7	5	20	04	98	80	1	1.1
30	15.5	12.8	14.8	84	1011.3	6	4	4	23	03	97	25	6	5.0

Godz. 19

DNI	TEMPERATURA POWIETRZA T	TEMPERATURA PUNKTU ROSY T_d	PRĘŻNOŚĆ PARY WODNEJ e	WILGOTNOŚĆ WZGLĘDNA U	CIŚNIENIE ATMOSFERYCZNE P_o	ZACHMURZENIE N	N_h	h	WIATR dd	v	WIDZIALNOŚĆ V	POGODA ww	W	OPAD R
1	11.9	6.7	9.8	70	1015.2	1	1	5	27	02	98	01	1	-
2	16.4	9.1	11.6	62	1012.0	8	4	6	33	01	98	03	1	-
3	11.4	5.9	9.3	69	1020.4	6	6	6	30	02	98	01	2	-
4	16.1	8.3	10.9	60	1018.1	3	0	9	13	01	98	03	0	-
5	18.6	11.4	13.4	63	1014.6	2	0	9	10	02	98	02	1	-
6	15.9	12.5	14.5	80	1015.2	6	3	6	00	00	97	01	8	0.4
7	17.0	15.1	17.2	89	1017.9	6	6	5	09	04	97	29	8	6.2
8	20.1	15.1	17.1	73	1018.4	4	2	6	10	01	97	01	1	-
9	21.9	17.8	20.3	77	1015.5	2	0	9	07	02	97	01	0	-
10	20.8	16.0	18.2	74	1018.5	7	3	6	09	03	97	03	9	0.6
11	19.6	11.1	13.2	58	1023.0	0	0	9	09	04	97	01	0	-
12	20.4	14.8	16.9	70	1021.3	1	0	9	08	01	98	02	0	-
13	22.7	15.2	17.3	63	1017.7	2	0	9	07	01	98	02	1	-
14	19.3	8.4	11.0	49	1017.4	0	0	9	05	04	98	02	0	-
15	20.8	13.4	15.4	62	1017.0	0	0	9	09	02	98	02	0	-
16	24.5	17.0	19.3	63	1015.9	3	0	9	08	01	98	01	0	-
17	24.0	18.2	20.9	70	1015.5	3	3	6	00	00	98	01	8	0.0
18	18.7	10.4	12.6	58	1016.4	4	0	9	09	04	98	02	1	-
19	19.4	10.4	12.6	56	1012.3	5	5	6	12	05	98	03	1	-
20	15.3	15.0	17.0	98	1012.3	8	5	5	09	02	96	21	6	7.3
21	17.6	15.4	17.5	87	1008.1	8	4	5	12	01	97	60	8	0.0
22	16.6	13.2	15.2	81	1014.3	6	6	6	24	02	97	01	2	-
23	22.7	15.6	17.7	64	1016.5	2	0	9	00	00	98	02	1	-
24	21.6	17.3	19.7	76	1014.5	8	7	5	00	00	97	02	8	0.0
25	15.6	15.3	17.3	98	1011.5	8	6	2	32	08	96	61	6	1.6
26	13.2	13.0	15.0	99	1012.5	8	4	2	29	08	96	63	6	12.6
27	14.8	13.9	15.9	94	1010.7	8	4	5	25	02	97	02	6	0.8
28	14.0	10.4	12.6	79	1002.0	5	5	5	27	04	98	01	9	1.6
29	11.8	11.8	13.8	100	1005.6	8	8	5	20	06	97	80	2	5.2
30	14.8	13.7	15.7	93	1012.9	8	4	6	24	03	96	10	8	6.5

Godz. 01

DNI	TEMPERATURA POWIETRZA T	TEMPERATURA PUNKTU ROSY T_d	PRĘŻNOŚĆ PARY WODNEJ e	WILGOTNOŚĆ WZGLĘDNA U	CIŚNIENIE ATMOSFERYCZNE P_o	ZACHMURZENIE N	N_h	h	WIATR dd	v	WIDZIALNOŚĆ V	POGODA ww	W	OPAD R
1	3.4	2.4	7.3	93	1016.4	0	0	9	21	02	96	10	1	-
2	5.5	5.0	8.7	97	1016.7	0	0	9	00	00	97	02	0	-
3	9.8	9.0	11.5	95	1017.1	8	8	5	26	03	96	10	6	0.5
4	3.7	2.7	7.4	93	1021.8	0	0	9	00	00	97	02	0	-
5	6.8	6.1	9.4	96	1018.0	1	0	9	05	02	96	10	0	-
6	11.2	9.2	11.6	88	1014.9	0	0	9	05	03	98	02	0	-
7	11.6	11.0	13.1	96	1017.0	5	3	9	05	01	96	10	2	-
8	12.1	10.4	12.6	89	1019.8	0	0	9	00	00	96	10	0	-
9	13.9	11.5	13.6	85	1019.6	0	0	9	04	01	97	01	1	-
10	12.9	12.5	14.5	98	1016.9	3	1	9	00	00	96	10	1	-
11	15.7	14.3	16.3	91	1019.8	0	0	9	04	04	97	02	1	
12	12.8	10.7	12.9	87	1023.0	0	0	9	06	03	97	02	0	-
13	13.4	9.9	12.2	80	1021.3	0	0	9	06	04	98	02	0	-
14	16.3	13.9	15.8	85	1018.4	6	6	9	00	00	97	03	1	-
15	11.2	6.8	9.9	74	1018.6	1	0	9	05	05	98	01	0	-
16	12.1	8.5	11.1	79	1018.6	0	0	9	05	03	97	02	0	-
17	14.9	10.6	12.8	75	1017.3	0	0	9	05	03	97	02	0	-
18	16.1	13.3	15.2	83	1017.8	1	0	9	04	04	98	02	0	-
19	13.0	7.5	10.4	69	1013.9	0	0	9	04	05	98	02	0	-
20	15.4	14.4	16.4	93	1009.9	8	8	4	08	03	97	02	2	-
21	13.4	12.3	14.3	93	1011.9	8	8	5	06	01	95	10	2	-
22	14.5	13.6	15.6	94	1011.3	8	8	4	25	05	95	10	6	0.2
23	11.4	10.4	12.6	94	1018.0	0	0	9	20	02	96	10	1	-
24	14.4	13.3	15.3	93	1017.8	7	4	9	04	01	96	10	1	-
25	15.5	15.2	17.2	98	1015.6	8	8	2	26	03	95	10	9	25.6
26	12.4	11.7	13.7	95	1017.6	8	5	3	25	04	95	61	6	5.0
27	13.1	10.2	12.5	83	1015.9	6	6	9	27	03	97	03	2	-
28	11.8	10.8	13.0	94	1009.5	2	2	9	22	02	96	10	0	-
29	12.3	8.9	11.4	80	1003.3	8	8	7	23	05	97	02	8	1.0
30	11.4	10.4	12.6	94	1007.8	8	8	6	22	03	97	02	6	0.0

Godz. 07

DNI	TEMPERATURA POWIETRZA T	TEMPERATURA PUNKTU ROSY T_d	PRĘŻNOŚĆ PARY WODNEJ e	WILGOTNOŚĆ WZGLĘDNA U	CIŚNIENIE ATMOSFERYCZNE P_o	ZACHMURZENIE N	N_h	h	WIATR dd	v	WIDZIALNOŚĆ V	POGODA ww	W	OPAD R
1	8.7	0.8	6.5	58	1017.4	0	0	9	34	03	97	02	4	
2	9.1	5.6	9.1	79	1015.4	0	0	9	23	01	96	10	0	
3	9.9	6.7	9.8	81	1019.7	7	4	5	27	03	96	10	1	-
4	8.7	7.2	10.2	90	1022.2	1	1	9	20	01	96	10	0	-
5	13.2	9.3	11.7	77	1017.0	1	0	9	06	02	96	10	0	-
6	14.0	9.8	12.1	76	1014.6	0	0	9	07	03	97	02	0	
7	13.8	12.3	14.3	91	1018.9	3	2	9	00	00	96	10	1	
8	15.3	13.0	15.0	86	1019.9	0	0	9	24	02	95	10	0	-
9	18.0	13.8	15.8	76	1017.9	2	1	9	06	04	96	10	1	
10	16.8	14.4	16.4	86	1017.1	5	0	9	99	02	96	10	1	
11	16.7	14.5	16.5	87	1021.6	2	0	9	07	05	96	10	0	
12	16.9	11.6	13.7	71	1022.3	0	0	9	08	04	96	10	0	-
13	16.3	9.2	11.6	63	1020.7	5	0	9	06	03	96	10	1	-
14	17.6	14.1	16.1	80	1018.0	7	5	6	04	02	96	10	6	0.0
15	15.0	7.8	10.6	62	1018.9	0	0	9	07	05	97	02	0	-
16	16.9	10.8	13.0	67	1018.6	0	0	9	05	04	97	02	0	
17	19.1	13.4	15.3	69	1017.8	1	0	9	07	02	97	02	0	-
18	17.0	11.1	13.2	68	1018.1	6	0	9	06	05	97	02	1	-
19	14.2	8.7	11.2	69	1011.9	7	2	6	07	04	96	10	1	-
20	15.3	14.6	16.6	96	1009.3	8	8	5	06	02	96	60	2	0.5
21	14.9	14.4	16.4	97	1010.6	8	8	2	06	02	95	10	2	-
22	14.5	12.7	14.7	89	1013.8	8	5	4	27	06	95	10	2	-
23	15.1	12.4	14.4	84	1018.3	0	0	9	19	01	95	10	0	-
24	17.7	14.4	16.4	81	1017.6	7	2	9	00	00	96	10	2	-
25	15.1	14.9	17.0	99	1014.9	8	7	3	27	01	95	61	6	1.7
26	12.8	9.7	12.0	81	1017.1	8	8	4	29	07	96	10	6	0.3
27	14.0	10.2	12.4	78	1016.1	7	2	5	29	07	96	10	2	-
28	13.9	12.4	14.4	91	1003.2	8	3	6	16	02	96	21	1	0.8
29	12.1	8.3	10.9	77	1002.6	8	8	5	21	07	97	60	2	0.0
30	12.8	11.7	13.7	93	1010.0	8	8	4	25	03	95	10	6	1.2

Godz. 13

1	14.7	- 0.6	5.9	35	1016.4	0	0	9	25	02	98	02	0	-
2	18.4	4.5	8.4	40	1012.5	7	5	6	27	07	97	03	1	-
3	13.0	2.6	7.4	49	1020.5	6	5	5	29	07	97	01	2	-
4	17.2	7.3	10.2	52	1019.7	7	3	6	01	01	97	01	1	-
5	21.3	10.2	12.4	49	1015.1	6	0	9	09	04	97	02	1	-
6	22.8	11.3	13.4	48	1013.6	5	3	6	07	07	97	03	1	-
7	23.7	10.7	12.8	44	1017.7	2	2	6	12	01	97	03	0	-
8	24.7	11.8	13.9	45	1017.9	5	4	6	08	02	97	03	1	-
9	25.0	8.9	11.4	36	1015.7	5	1	6	10	07	98	02	1	-
10	25.5	14.8	16.8	51	1015.9	7	4	6	07	07	97	03	2	-
11	22.9	12.5	14.5	52	1021.9	4	4	6	06	07	97	03	1	-
12	23.7	8.2	10.9	37	1020.8	0	0	9	07	08	98	02	0	-
13	25.0	12.7	14.6	46	1018.9	2	1	9	99	01	97	01	1	-
14	22.8	12.6	14.6	52	1017.3	6	1	6	10	02	97	03	2	-
15	22.7	7.8	10.6	38	1017.3	1	0	9	08	07	97	02	0	-
16	26.0	10.4	12.6	38	1016.6	1	0	9	05	06	98	02	0	-
17	26.9	9.5	11.9	34	1016.4	5	1	6	06	04	98	02	1	-
18	23.3	10.6	12.8	45	1016.5	5	0	9	06	07	98	01	2	-
19	20.9	12.7	14.7	59	1010.9	8	8	9	05	03	97	02	2	-
20	14.6	14.1	16.1	97	1011.4	8	8	4	25	04	97	61	6	6.4
21	18.4	15.0	17.1	81	1009.0	8	5	4	08	03	96	60	2	0.0
22	20.1	12.3	14.3	61	1015.1	6	6	5	27	06	97	02	2	-
23	23.8	10.6	12.8	43	1016.9	2	2	6	99	02	96	05	0	-
24	23.0	14.6	16.7	59	1016.0	7	7	5	20	12	97	95	2	0.1
25	14.3	13.0	15.0	92	1015.5	8	6	3	29	05	95	61	6	7.2
26	15.0	10.5	12.7	74	1016.7	7	5	4	30	09	96	80	2	0.0
27	19.1	8.9	11.4	51	1014.2	6	6	6	29	07	97	02	2	-
28	15.3	10.2	12.4	72	1003.0	6	3	4	28	09	97	01	8	3.0
29	13.3	8.3	11.0	72	1004.6	8	4	5	22	06	98	01	6	0.0
30	17.2	12.0	14.0	71	1011.9	7	4	5	24	05	96	10	2	-

Godz. 19

1	13.6	7.1	10.1	65	1015.9	2	1	7	02	01	98	01	0	-
2	12.4	9.7	12.0	83	1014.2	8	6	5	30	02	97	02	8	1.0
3	13.0	4.3	8.3	55	1020.5	2	2	9	29	02	98	01	1	-
4	15.7	8.7	11.2	63	1017.9	0	0	9	10	03	97	02	1	-
5	19.0	10.8	12.9	59	1013.8	1	0	9	07	03	98	02	1	-
6	19.4	12.9	14.9	66	1014.3	5	1	7	07	04	98	03	1	-
7	21.7	13.5	15.4	59	1017.5	2	1	7	15	01	97	02	0	-
8	19.1	14.1	16.1	73	1017.8	6	3	6	04	03	97	02	9	-
9	20.3	13.0	15.0	63	1015.7	7	1	6	30	04	98	01	2	-
10	20.3	16.9	19.2	81	1017.6	8	1	7	07	03	97	03	2	-
11	20.5	12.6	14.6	61	1021.7	0	0	9	07	05	97	02	1	-
12	21.5	9.8	12.1	47	1019.9	0	0	9	09	06	98	01	0	-
13	22.6	16.1	18.2	67	1017.5	3	0	9	10	01	96	05	1	-
14	20.5	9.8	12.1	50	1016.5	2	0	9	06	05	98	02	1	-
15	20.9	7.7	10.5	42	1016.2	0	0	9	06	04	97	02	0	-
16	22.7	13.3	15.2	55	1015.4	1	0	9	06	03	98	03	0	-
17	24.7	15.2	17.2	55	1015.7	2	1	7	12	02	98	01	1	-
18	19.6	9.3	11.7	51	1014.8	3	0	9	07	06	98	02	1	-
19	20.9	15.4	17.5	71	1010.4	8	6	6	99	01	97	02	2	-
20	15.9	14.3	16.3	90	1011.8	7	6	5	08	02	96	10	6	0.2
21	15.3	13.7	15.7	90	1009.2	8	3	5	29	01	96	91	6	3.8
22	16.1	13.5	15.4	84	1016.5	5	5	5	14	02	97	01	8	2.0
23	21.2	17.0	19.4	77	1016.2	6	0	9	09	02	96	05	1	-
24	18.1	17.6	20.1	97	1017.5	8	8	4	20	09	95	97	6	12.6
25	13.0	11.9	13.9	93	1017.5	8	5	3	25	05	95	61	6	14.2
26	15.1	9.8	12.1	70	1016.1	7	3	5	27	08	97	02	8	0.1
27	17.8	10.6	12.8	63	1011.3	3	2	6	27	04	97	01	1	-
28	11.5	10.1	12.4	91	1003.4	4	2	5	22	04	97	01	9	3.6
29	11.7	10.5	12.7	93	1005.7	8	6	5	22	01	98	21	6	2.1
30	14.3	13.6	15.6	95	1014.6	8	5	4	24	04	96	61	6	1.6

Godz. 01

DNI	TEMPERATURA POWIETRZA T	TEMPERATURA PUNKTU ROSY T_d	PRĘŻNOŚĆ PARY WODNEJ e	WILGOTNOŚĆ WZGLĘDNA U	CIŚNIENIE ATMOSFERYCZNE P_o	ZACHMURZENIE N	N_h	h	WIATR dd	v	WIDZIALNOŚĆ V	POGODA ww	W	OPAD R
1	2.9	1.0	6.6	87	.	7	2	6	22	01	98	02	2	-
2	0.5	0.0	6.1	95	.	0	0	9	00	00	99	02	0	-
3	6.1	5.6	9.1	96	.	8	5	5	00	00	97	63	6	3.8
4	2.8	1.9	7.0	94	.	6	6	6	00	00	98	03	2	-
5	3.1	2.6	7.4	97	.	0	0	9	00	00	98	02	0	-
6	7.1	5.8	9.2	91	.	5	0	9	00	00	99	03	1	-
7	10.5	8.6	11.2	88	.	8	8	5	20	02	98	03	2	-
8	7.4	6.4	9.6	94	.	0	0	9	00	00	99	02	0	-
9	10.3	9.8	12.1	97	.	6	4	7	00	00	98	03	1	-
10	8.7	8.2	10.9	97	.	2	1	6	00	00	98	01	1	-
11	9.0	8.2	10.9	96	.	0	0	9	00	00	98	02	1	-
12	8.3	7.9	10.6	97	.	0	0	9	00	00	98	02	0	-
13	8.8	7.3	10.2	90	.	1	0	9	00	00	98	03	0	-
14	13.3	11.8	13.8	91	.	8	8	6	00	00	97	02	2	-
15	7.7	7.0	10.0	95	.	0	0	9	00	00	99	02	0	-
16	8.4	7.7	10.5	95	.	0	0	9	00	00	99	02	0	-
17	10.2	8.8	11.3	91	.	0	0	9	00	00	99	02	0	-
18	9.9	8.0	10.7	88	.	0	0	9	00	00	99	02	0	-
19	11.0	8.2	10.9	84	.	3	1	7	00	00	99	02	1	-
20	11.4	10.7	12.9	96	.	7	7	5	00	00	97	03	2	-
21	12.4	12.0	14.0	98	.	8	8	3	00	00	97	02	2	-
22	10.7	10.0	12.3	96	.	8	8	5	22	03	97	25	6	11.9
23	9.2	8.2	10.9	94	.	3	3	6	00	00	98	03	1	-
24	11.0	9.8	12.1	92	.	5	5	8	00	00	98	03	1	-
25	11.7	11.5	13.6	99	.	7	7	5	00	00	95	10	2	-
26	8.5	7.8	10.6	95	.	8	8	4	27	03	97	21	6	3.2
27	9.7	7.7	10.5	88	.	8	8	4	22	03	97	02	2	-
28	7.9	7.4	10.3	97	.	7	7	6	00	00	98	03	1	-
29	8.7	5.6	9.1	81	.	8	8	5	00	00	97	02	9	3.2
30	8.9	6.5	9.7	85	.	7	6	6	27	01	97	01	2	-

Godz. 07

DNI	TEMPERATURA POWIETRZA T	TEMPERATURA PUNKTU ROSY T_d	PRĘŻNOŚĆ PARY WODNEJ e	WILGOTNOŚĆ WZGLĘDNA U	CIŚNIENIE ATMOSFERYCZNE P_o	ZACHMURZENIE N	N_h	h	WIATR dd	v	WIDZIALNOŚĆ V	POGODA ww	W	OPAD R
1	6.7	0.8	6.5	66	.	2	2	6	25	01	99	02	1	-
2	6.5	4.6	8.5	88	.	1	1	6	00	00	99	03	0	-
3	5.7	4.6	8.5	93	.	8	8	5	00	00	97	02	6	6.7
4	8.3	1.2	6.7	62	.	1	1	6	04	01	99	01	1	-
5	10.5	5.9	9.3	74	.	3	0	9	00	00	99	03	0	-
6	12.9	8.0	10.7	71	.	6	6	6	00	00	99	02	2	-
7	15.6	7.8	10.6	60	.	2	1	6	00	00	99	02	1	-
8	16.1	8.6	11.2	62	.	2	1	6	04	01	99	03	0	-
9	14.8	9.3	11.7	69	.	1	0	9	00	00	99	02	1	-
10	14.9	10.6	12.8	75	.	4	2	6	00	00	99	01	1	-
11	15.1	11.1	13.2	77	.	1	1	6	00	00	99	03	0	-
12	14.3	10.1	12.4	76	.	2	2	5	04	01	98	01	1	-
13	15.9	9.9	12.2	67	.	8	2	5	00	00	98	02	1	-
14	14.9	13.0	15.0	89	.	7	5	6	00	00	98	02	1	-
15	15.1	6.7	9.8	58	.	0	0	9	00	00	99	01	0	-
16	16.7	9.7	12.0	63	.	0	0	9	00	00	99	02	0	-
17	18.6	11.6	13.7	64	.	3	1	7	00	00	98	03	0	-
18	16.8	8.4	11.0	58	.	6	2	6	00	00	99	02	1	-
19	14.8	10.7	12.9	76	.	8	3	7	00	00	98	03	1	-
20	13.2	12.7	14.7	97	.	8	8	5	00	00	97	25	2	2.6
21	12.0	11.5	13.6	97	.	7	3	4	00	00	97	21	2	2.4
22	10.6	9.8	12.1	95	.	8	8	5	29	01	97	80	6	1.8
23	12.5	9.9	12.2	84	.	1	1	6	00	00	98	03	0	-
24	14.5	11.6	13.7	83	.	7	1	6	00	00	98	02	1	-
25	12.7	12.3	14.3	98	.	8	8	4	00	00	95	61	2	0.8
26	8.8	8.4	11.0	97	.	8	6	4	36	04	96	61	2	4.3
27	9.5	8.4	11.0	93	.	8	8	3	32	01	97	25	6	1.0
28	9.8	9.4	11.8	97	.	8	5	5	00	00	96	21	2	1.5
29	10.0	4.4	8.4	69	.	7	7	6	27	04	98	02	2	-
30	9.3	7.7	10.5	90	.	8	8	5	22	03	98	02	8	0.0

Godz. 13

1	11.5	- 0.5	5.9	43	.	1	1	7	34	01	99	02	0	-
2	15.4	- 0.9	5.7	32	.	1	1	6	22	03	98	01	0	-
3	7.7	2.8	7.5	73	.	7	7	6	00	00	97	01	8	0.0
4	14.9	4.6	8.5	51	.	1	1	6	09	04	99	03	0	-
5	19.8	5.8	9.2	40	.	6	2	7	02	03	99	02	1	-
6	18.6	8.0	10.7	50	.	5	3	6	04	02	98	01	2	-
7	18.2	7.8	10.6	50	.	6	6	6	11	04	98	01	1	-
8	18.2	8.8	11.3	54	.	7	5	6	29	03	99	01	1	-
9	22.0	10.0	12.3	47	.	5	4	6	07	03	99	02	8	0.0
10	20.1	10.9	13.0	56	.	7	7	6	04	03	98	95	1	0.0
11	21.5	11.6	13.7	53	.	3	2	6	07	03	98	02	0	-
12	21.8	8.5	11.1	43	.	3	3	6	09	02	99	03	0	-
13	21.3	11.4	13.5	53	.	6	6	6	02	01	98	03	2	-
14	21.6	7.5	10.4	41	.	2	1	6	04	03	99	01	1	-
15	22.1	6.1	9.4	35	.	1	1	6	02	02	99	02	0	-
16	24.1	5.6	9.1	30	.	3	3	6	29	02	99	03	0	-
17	24.1	7.3	10.2	34	.	4	2	7	02	02	99	02	0	-
18	22.2	6.8	9.9	37	.	5	1	6	04	03	99	02	2	-
19	19.6	10.6	12.8	57	.	8	6	6	02	01	98	03	2	-
20	13.2	12.6	14.6	96	.	8	8	5	00	00	96	80	8	19.9
21	14.0	10.3	12.5	79	.	8	8	4	00	00	97	80	6	0.4
22	15.0	9.3	11.7	68	.	6	6	4	27	01	97	01	8	2.0
23	19.2	8.6	11.2	50	.	6	6	6	07	01	98	03	1	-
24	21.3	12.0	14.0	56	.	7	7	6	18	01	98	02	2	-
25	11.5	10.6	12.8	95	.	8	8	3	29	02	94	81	6	16.0
26	10.5	8.0	10.7	85	.	8	8	4	27	05	97	25	6	3.3
27	12.7	7.3	10.2	69	.	7	7	5	34	03	97	02	2	-
28	12.5	9.5	11.9	82	.	7	7	6	34	08	99	25	6	2.2
29	12.3	4.4	8.4	58	.	6	4	6	25	03	98	02	2	-
30	13.7	7.7	10.5	67	.	7	7	5	32	01	98	02	8	0.0

Godz. 19

1	8.5	0.8	6.5	59	.	2	2	7	11	01	99	02	0	-
2	10.5	5.1	8.8	70	.	8	1	7	00	00	98	02	1	-
3	7.5	1.7	6.9	67	.	7	7	5	02	02	98	02	2	-
4	13.7	7.0	10.0	64	.	0	0	9	00	00	99	01	0	-
5	16.2	8.5	11.1	60	.	2	0	9	00	00	99	02	1	-
6	16.3	9.2	11.6	63	.	6	2	6	07	01	98	01	2	-
7	17.8	9.2	11.6	57	.	3	2	7	00	00	98	02	1	-
8	14.1	11.6	13.7	85	.	7	3	6	00	00	99	01	9	0.4
9	16.5	11.4	13.5	72	.	7	2	6	00	00	99	02	2	-
10	15.9	13.5	15.5	86	.	6	1	6	00	00	98	02	9	0.8
11	18.2	10.4	12.6	60	.	1	1	7	00	00	98	02	0	-
12	19.6	8.0	10.7	47	.	1	1	6	04	01	99	03	0	-
13	18.8	13.4	15.4	71	.	6	5	6	00	00	98	01	8	0.0
14	8.6	7.8	10.6	49	.	3	0	9	04	02	99	01	0	-
15	19.5	9.2	11.6	51	.	1	1	7	07	01	99	02	0	-
16	21.3	11.1	13.2	53	.	2	2	6	00	00	99	01	1	-
17	20.6	8.1	10.8	45	.	1	1	7	00	00	99	02	0	-
18	17.7	7.5	10.4	51	.	5	1	7	07	01	99	01	1	-
19	15.6	13.4	15.4	87	.	7	5	6	00	00	98	02	8	0.2
20	14.4	12.1	14.1	87	.	7	5	5	07	01	98	01	8	2.7
21	13.4	12.4	14.4	94	.	8	8	4	00	00	97	61	8	0.9
22	12.7	10.5	12.7	87	.	2	1	6	20	01	98	25	9	0.1
23	18.0	11.5	13.6	66	.	6	6	7	00	00	98	02	2	-
24	14.1	13.1	15.1	94	.	8	5	6	09	01	98	25	9	15.9
25	8.2	7.5	10.4	95	.	8	5	4	27	02	96	61	9	29.1
26	9.1	7.8	10.6	92	.	7	7	4	29	02	97	25	2	1.6
27	13.1	7.0	10.0	66	.	6	6	5	34	01	98	02	2	-
28	10.3	6.7	9.8	78	.	8	8	6	29	03	97	95	8	1.4
29	9.9	4.8	8.6	71	.	7	7	6	27	01	99	02	8	0.0
30	10.9	10.3	12.5	96	.	8	8	5	00	00	96	80	8	2.2

Godz. 01

DNI	TEMPERATURA POWIETRZA T	TEMPERATURA PUNKTU ROSY T_d	PREŻNOŚĆ PARY WODNEJ e	WILGOTNOŚĆ WZGLĘDNA U	CIŚNIENIE ATMOSFERYCZNE P_o	ZACHMURZENIE N	N_h	h	WIATR dd	v	WIDZIALNOŚĆ V	POGODA ww	W	OPAD R
1	-2.9	-3.3	4.8	97	.	9	9	.	34	04	90	49	7	0.2
2	-1.3	-3.3	4.8	86	.	2	2	3	18	08	98	03	1	-
3	-0.9	-1.0	5.7	99	.	9	9	.	01	04	91	88	7	4.3
4	-3.0	-3.4	4.8	97	.	7	7	.	02	06	97	41	4	-
5	5.4	-7.8	3.4	38	.	1	0	9	05	03	98	02	0	-
6	4.5	2.5	7.3	86	.	5	0	9	21	03	99	02	2	-
7	3.8	2.6	7.4	93	.	7	7	3	01	08	98	01	4	-
8	5.8	2.8	7.5	82	.	1	0	9	04	04	98	01	0	-
9	6.6	4.4	8.4	86	.	6	3	4	16	05	99	03	2	-
10	6.6	4.1	8.2	84	.	3	2	4	13	08	98	13	1	-
11	8.0	3.9	8.1	75	.	1	0	9	04	02	98	02	1	-
12	8.1	7.1	10.1	94	.	1	1	2	27	04	98	02	0	-
13	8.2	3.8	8.0	74	.	2	0	9	23	02	99	02	0	-
14	8.2	7.3	10.2	94	.	7	7	.	02	01	97	02	2	-
15	7.1	3.4	7.8	77	.	0	0	9	01	05	99	02	0	-
16	9.0	3.9	8.1	70	.	1	0	9	03	03	99	02	0	-
17	9.9	6.1	9.4	76	.	0	0	9	18	01	99	01	0	-
18	9.5	0.0	6.1	52	.	0	0	9	35	02	99	02	0	-
19	7.6	5.8	9.2	88	.	5	2	4	18	07	99	02	2	-
20	6.3	6.3	9.5	100	.	9	9	.	18	11	90	45	4	-
21	4.5	4.5	8.4	100	.	9	9	.	20	09	91	43	2	-
22	3.2	3.2	7.7	100	.	9	9	.	36	07	90	45	8	3.0
23	4.3	4.3	8.3	100	.	9	9	.	36	01	90	45	8	0.0
24	7.3	6.1	9.4	92	.	4	4	9	18	03	98	03	1	-
25	7.2	7.2	10.2	100	.	9	9	.	17	06	91	45	8	0.1
26	1.6	1.6	6.9	100	.	9	9	.	34	08	90	61	8	11.6
27	2.1	2.1	7.1	100	.	9	9	.	36	14	90	45	8	0.7
28	2.5	2.2	7.2	98	.	7	7	.	22	05	97	02	4	-
29	0.1	0.1	6.2	100	.	8	8	.	25	07	97	41	9	4.8
30	0.6	0.6	6.4	100	.	6	5	2	22	12	98	28	7	1.3

Godz. 07

DNI	TEMPERATURA POWIETRZA T	TEMPERATURA PUNKTU ROSY T_d	PREŻNOŚĆ PARY WODNEJ e	WILGOTNOŚĆ WZGLĘDNA U	CIŚNIENIE ATMOSFERYCZNE P_o	ZACHMURZENIE N	N_h	h	WIATR dd	v	WIDZIALNOŚĆ V	POGODA ww	W	OPAD R
1	-3.1	-3.2	4.8	99	.	5	5	2	36	05	99	03	4	-
2	-0.2	-3.5	4.7	78	.	1	1	4	20	02	98	03	0	-
3	-2.9	-3.3	4.8	97	.	8	8	.	01	07	95	41	7	7.9
4	-0.2	-12.7	2.3	38	.	1	1	9	04	08	98	02	4	-
5	8.4	-8.6	3.2	29	.	2	0	9	07	02	99	03	0	-
6	4.8	3.9	8.1	95	.	6	6	1	36	02	97	01	2	-
7	4.0	2.6	7.4	91	.	3	3	3	02	08	98	01	1	-
8	7.7	3.2	7.7	74	.	1	1	4	02	03	98	03	0	-
9	7.5	2.5	7.3	70	.	2	0	9	17	02	99	02	1	-
10	8.3	5.5	9.0	82	.	4	2	4	10	03	99	01	1	-
11	8.3	6.7	9.9	91	.	2	2	3	03	03	98	03	0	-
12	8.4	8.4	11.0	100	.	9	9	.	36	06	90	45	4	-
13	8.8	8.1	10.8	96	.	7	7	.	01	06	97	41	1	-
14	8.6	8.4	11.0	99	.	9	9	.	01	01	91	47	2	-
15	9.9	2.6	7.4	61	.	1	0	9	04	02	99	02	0	-
16	10.4	3.6	7.9	63	.	1	0	9	04	01	99	02	0	-
17	10.6	6.5	9.7	76	.	3	1	5	36	01	99	02	1	-
18	9.0	5.8	9.2	80	.	6	2	4	02	06	99	03	1	-
19	7.6	5.0	8.7	83	.	8	2	.	18	09	98	03	8	1.3
20	6.0	6.0	9.4	100	.	9	9	.	18	08	90	80	4	9.1
21	3.6	3.4	7.8	98	.	7	4	4	16	07	98	21	4	2.9
22	3.5	3.5	7.8	100	.	9	9	.	36	08	90	80	4	4.7
23	5.8	2.5	7.3	79	.	1	1	4	01	01	98	03	4	-
24	7.6	7.2	10.1	97	.	7	7	.	18	03	98	03	1	-
25	6.9	6.9	9.9	100	.	9	9	.	18	02	91	45	8	0.2
26	1.5	1.5	6.8	100	.	9	9	.	36	13	90	80	6	2.2
27	2.0	2.0	7.1	100	.	9	9	.	36	14	90	45	8	3.6
28	3.7	3.7	8.0	100	.	9	9	.	20	08	90	61	4	2.0
29	-0.5	0.5	5.9	100	.	9	9	.	18	12	90	77	8	1.0
30	1.5	1.5	6.8	100	.	9	9	.	32	05	90	45	2	-

Godz. 13

1	-1.1	-2.7	5.0	89	.	1	1	4	34	01	98	02	1	-
2	2.5	-3.8	4.6	64	.	5	4	5	28	01	98	01	1	-
3	-1.5	-1.7	5.4	99	.	9	9	.	36	06	90	45	4	-
4	4.0	0.8	6.5	80	.	1	1	.	09	02	98	02	0	-
5	9.0	3.4	7.8	67	.	6	2	4	02	02	99	03	1	-
6	8.0	5.1	8.8	82	.	7	7	4	01	03	97	02	2	-
7	5.9	4.6	8.5	92	.	6	5	3	02	05	98	25	1	0.0
8	7.6	5.0	8.7	83	.	7	6	4	19	01	98	01	8	0.2
9	11.0	5.6	9.1	70	.	6	5	5	27	03	99	01	1	-
10	9.9	7.7	10.5	86	.	7	7	2	00	00	98	95	1	0.0
11	10.7	7.8	10.6	82	.	6	6	4	36	05	98	03	1	-
12	12.2	5.1	8.8	61	.	4	4	4	34	02	99	01	4	-
13	10.3	7.0	10.0	79	.	7	7	4	36	03	98	02	2	-
14	12.1	4.6	08.5	60	.	4	3	4	02	03	98	01	4	-
15	13.7	6.1	9.4	60	.	1	1	5	36	05	99	03	0	-
16	13.7	3.2	7.7	49	.	3	3	5	01	04	99	02	0	-
17	14.3	6.1	9.4	57	.	6	5	4	02	06	98	02	1	-
18	12.0	3.4	7.8	56	.	6	3	4	01	06	99	02	2	-
19	6.8	6.2	9.5	97	.	7	7	2	18	08	98	02	2	-
20	6.5	6.5	9.7	100	.	9	9	.	20	03	91	80	6	18.6
21	5.2	5.2	8.8	100	.	9	9	.	16	07	91	61	4	4.4
22	4.7	4.7	8.5	100	.	8	8	.	34	06	96	41	8	1.8
23	9.7	6.7	9.8	81	.	7	7	4	24	02	98	03	1	-
24	11.8	6.7	9.8	71	.	7	6	3	23	03	98	02	2	-
25	4.9	4.9	8.7	100	.	9	9	.	36	07	90	59	4	12.2
26	1.2	1.2	6.7	100	.	9	9	.	34	14	90	83	5	2.0
27	2.2	2.2	7.2	100	.	9	9	.	36	10	90	45	4	0.5
28	4.1	4.1	8.2	100	.	8	8	.	28	08	95	80	6	5.3
29	0.0	0.0	6.1	100	.	9	9	.	18	12	90	77	4	0.3
30	3.6	3.6	7.9	100	.	8	8	.	35	05	96	41	6	0.1

Godz. 19

1	0.2	-0.4	5.9	96	.	5	5	5	01	02	98	02	1	-
2	1.2	0.9	6.5	98	.	8	6	3	29	03	97	03	2	-
3	-2.0	-2.3	5.2	98	.	9	9	.	36	07	90	45	4	-
4	4.8	2.5	7.3	84	.	1	0	9	07	02	98	01	0	-
5	7.3	4.1	8.2	80	.	6	1	5	03	03	99	01	2	-
6	5.4	4.8	8.6	96	.	7	7	3	02	06	98	02	2	-
7	6.7	3.6	7.9	71	.	2	2	4	36	04	98	01	1	-
8	7.8	5.1	8.8	83	.	7	4	4	03	02	99	02	9	1.6
9	7.8	5.9	9.3	88	.	6	2	3	14	05	98	01	2	-
10	8.3	7.9	10.6	97	.	7	4	.	09	04	98	03	9	0.3
11	10.4	8.0	10.7	84	.	1	1	4	00	00	98	01	1	-
12	10.1	4.6	8.5	69	.	2	1	5	24	06	99	02	0	-
13	9.1	7.7	10.5	91	.	7	7	4	04	04	98	25	2	0.0
14	11.0	4.6	8.5	65	.	3	1	4	03	02	99	02	0	-
15	12.1	7.0	10.0	71	.	1	1	4	00	00	99	02	0	-
16	11.4	6.2	9.5	70	.	4	4	5	24	03	99	01	1	-
17	12.6	4.4	8.4	58	.	2	2	4	02	06	99	01	1	-
18	9.5	5.6	9.1	77	.	6	2	4	22	05	98	01	2	-
19	6.7	6.7	9.8	100	.	9	9	.	14	05	90	45	8	1.1
20	6.1	6.1	9.4	100	.	8	8	.	17	05	95	41	8	1.1
21	5.3	5.3	8.9	100	.	9	9	.	00	00	90	47	6	4.9
22	4.9	4.9	8.7	100	.	9	9	.	32	07	90	91	4	3.8
23	8.7	6.7	9.8	87	.	6	5	4	22	01	98	01	2	-
24	8.1	8.1	10.8	100	.	8	8	.	22	04	95	91	9	0.6
25	1.2	1.2	6.7	100	.	9	9	.	36	08	90	83	9	37.0
26	1.0	1.0	6.6	100	.	9	9	.	34	13	90	83	4	3.1
27	3.8	3.8	8.0	100	.	9	9	.	34	06	90	45	8	0.3
28	1.9	-0.5	5.9	85	.	8	8	3	27	12	98	96	8	0.1
29	0.3	0.3	6.2	100	.	9	9	.	20	14	90	77	4	2.2
30	3.0	3.0	7.6	100	.	9	9	.	31	04	90	61	4	1.5

Blank page retained for pagination

WIELKOŚĆ ZACHMURZENIA

N	Wielkość zachmurzenia
0	Niebo bezchmurne
1	1/8 lub mniej, lecz nie 0/8
2	2/8
3	3/8
4	4/8
5	5/8
6	6/8
7	7/8 lub więcej, lecz nie 8/8
8	8/8
9	niebo niewidoczne lub wielkość zachmurzenia nie może być określona

WYSOKOŚĆ PODSTAWY CHMUR

h	Wysokość			
0	od	0	do	50 m
1	od	50	do	100 m
2	od	100	do	200 m
3	od	200	do	300 m
4	od	300	do	600 m
5	od	600	do	1000 m
6	od	1000	do	1500 m
7	od	1500	do	2000 m
8	od	2000	do	2500 m
9	2500 m i powyżej lub brak chmur;			
•	wysokość podstawy chmur nieznana lub podstawa chmur poniżej a wierzchołki powyżej poziomu stacji			

KIERUNEK WIATRU

dd	Kierunek w stopniach	Kierunek według wiatromierza Wilda
00	Cisza	
01	5 - 14	
02	15 - 24	NNE
03	25 - 34	
04	35 - 44	NE
07	65 - 74	ENE
09	85 - 94	E
11	105 - 114	ESE
14	135 - 144	SE
16	155 - 165	SSE
18	175 - 184	S
20	195 - 204	SSW
22	215 - 224	SW
25	245 - 254	WSW
27	265 - 274	W
29	285 - 294	WNW
32	315 - 324	NW
34	325 - 344	NNW
36	355 - 4	N
99	kierunek zmienny	

WIDZIALNOŚĆ

V	Widzialność pozioma			
0	Poniżej			50 m
1	od	50 m	do	200 m
2	od	200 m	do	500 m
3	od	500 m	do	1 km
4	od	1 km	do	2 km
5	od	2 km	do	4 km
6	od	4 km	do	10 km
7	od	10 km	do	20 km
8	od	20 km	do	50 km
9	50 km lub więcej			

POGODA ZA OKRES UBIEGŁYCH SZEŚCIU GODZIN

W	Charakterystyka pogody
0	Chmury pokrywały połowę lub mniej niż połowę nieba w ciągu całego rozważanego okresu
1	Chmury pokrywały ponad połowę nieba w ciągu części rozważanego okresu i połowę lub mniej niż połowę nieba przez pozostałą część okresu
2	Chmury pokrywały ponad połowę nieba w ciągu całego rozważanego okresu
3	Wichura pyłowa, wichura piaskowa lub zamieć śnieżna
4	Mgła, mgła lodowa lub gęste zmętnienie obniżające widzialność poniżej 1000 m
5	Mżawka
6	Deszcz jednostajny
7	Śnieg lub śnieg z deszczem, jednostajny
8	Opady przelotne
9	Burza (z opadem lub bez opadu)

POGODA W CHWILI OBSERWACJI

ww = 00 09	ww = 10 19	ww = 20 29	ww = 30 - 39	ww = 40 - 49	ww = 50 - 59	ww = 60 - 69	ww = 70 - 79	ww = 80 - 90	ww = 91 - 99
ww = 00 - 49 Bez opadów na stacji w czasie obserwacji					ww = 50 - 99 Opad na stacji w czasie obserwacji				
Bez opadów, mgły (wyjątek 11 i 12), wichury pyłowej lub piaskowej, zamieci śnieżnej w czasie obserwacji i w ciągu ostatniej godziny (wyjątek 09 i 17)		Opady, mgła lub burza na stacji w ciągu ostatniej godziny	Wichura pyłowa lub piaskowa, zamieć śnieżna	Mgła lub mgła lodowa w czasie obserwacji	Mżawka	Deszcz jednostajny	Opady w postaci stałej jednostajnej	Opady przelotne	Opady z burzą lub po burzy
Stan nieba podczas ostatniej godziny		nie o charakterze przelotnym	Słaba lub umiarkowana wichura pyłowa lub piaskowa	stała się rzadsza	Mżawka nie marznąca	Deszcz nie marznący	Śnieg w płatach	Przelotny deszcz	Burza w ciągu ostatniej godziny lecz nie w czasie obserwacji
00 Rozwój chmur nieznany	10 Zamglenie	20 Mżawka nie marznąca lub śnieg ziarnisty	30 osłabła w ciągu ostatniej godziny	40 w pewnej odległości od stacji (w ciągu ostatniej godziny mgły na stacji nie było)	50 z przerwami, słaba	60 z przerwami, słaby	70 z przerwami, słaby	80 słaby	91 Deszcz słaby
01 Chmury zanikają lub stają się cieńsze	11 Cienka warstwa mgły lub mgły lodowej na stacji (w płatach)	21 Deszcz nie marznący	31 bez zmian dostrzegalnych w ciągu ostatniej godziny	41 w płatach	51 ciągła, słaba	61 ciągły, słaby	71 ciągły, słaby	81 umiarkowany lub silny	92 Deszcz umiarkowany lub silny
02 Stan nieba bez zmian	12 Warstwa mgły do 2 m na lądzie lub do 10 m na morzu (w płatach)	22 Śnieg	32 zaczęła się lub wzmogła w ciągu ostatniej godziny	42 niebo widoczne	52 z przerwami, umiarkowana	62 z przerwami, umiarkowany	72 z przerwami, umiarkowany	82 gwałtowny	93 Śnieg, śnieg z deszczem lub grad słaby
03 Chmury w stadium tworzenia się lub rozwoju	13 Błyskawica lecz grzmotu nie słychać	23 Deszcz ze śniegiem lub ziarna lodowe	33 osłabła w ciągu ostatniej godziny	43 niebo niewidoczne	53 ciągła, umiarkowana	63 ciągły, umiarkowany	73 ciągły, umiarkowany	83 słaby	94 Śnieg śnieg z deszczem lub grad, umiarkowany lub silny
04 Widzialność zmniejszona przez dymy	14 Opad w polu widzenia nie sięgający gruntu lub powierzchni morza	24 Mżawka marznąca lub deszcz marznący	34 bez zmian dostrzegalnych w ciągu ostatniej godziny	44 niebo widoczne	54 z przerwami, silna	64 z przerwami, silny	74 z przerwami, silny	84 Przelotny deszcz ze śniegiem umiarkowany lub silny	95 słaba lub umiarkowana bez gradu lecz z deszczem lub śniegiem, deszczem i śniegiem
05 Zmętnienie	15 Opad w polu widzenia (> 5 km) sięgający gruntu lub powierzchni morza	25 Deszcz przelotny	35 zaczęła się lub wzmogła w ciągu ostatniej godziny	45 niebo niewidoczne	55 ciągła, silna	65 ciągły, silny	75 ciągły, silny	85 słaby	96 słaba lub umiarkowana z gradem
06 Pył zawieszony w powietrzu nie wzniesiony przez wiatr w czasie obserwacji	16 Opad w polu widzenia w pobliżu stacji sięgający gruntu lub powierzchni morza	26 Przelotny śnieg lub przelotny deszcz ze śniegiem	36 słaba lub umiarkowana	46 niebo widoczne	56 Mżawka marznąca słaba	66 Deszcz marznący słaby	76 Słupki lodowe	86 Przelotny śnieg umiarkowany lub silny	97 silna bez gradu lecz z deszczem lub śniegiem lub też z deszczem i śniegiem
07 Pył lub piasek wzniesiony przez wiatr w czasie obserwacji lecz nie wichura pyłowych lub piaskowych	17 Burza bez opadu w czasie obserwacji	27 Grad lub przelotny deszcz z gradem	37 silna	47 niebo niewidoczne	57 Mżawka marznąca umiarkowana lub silna	67 Deszcz marznący umiarkowany lub silny	77 Śnieg ziarnisty	87 Krupy śnieżne lub ziarna lodowe same lub z deszczem względnie deszczem i śniegiem słabe	98 połączona z wichurą pyłową lub piaskową
08 Silne rozwinięte wiry pyłowe lub piaskowe, lecz nie wichura pyłowa lub piaskowa	18 Nawałnica w czasie obserwacji lub w ciągu ostatniej godziny	28 Mgła lub mgła lodowa	38 słaba lub umiarkowana	48 Mgła osadzająca szadź, niebo widoczne	58 Mżawka z deszczem słaba	68 Deszcz lub mżawka ze śniegiem słaba	78 Oddzielne gwiazdki śniegu	88 umiarkowane lub silne	99 silna lecz z gradem
09 Wichura pyłowa lub piaskowa w polu widzenia lub na stacji w ciągu ostatniej godziny	19 Trąba na stacji lub w polu widzenia w czasie obserwacji lub w ciągu ostatniej godziny	29 Burza bez opadu lub z opadem	39 silna	49 Mgła osadzająca szadź, niebo niewidoczne	59 Mżawka z deszczem umiarkowana lub silna	69 Deszcz lub mżawka ze śniegiem umiarkowana lub silna	79 Ziarna lodowe-deszcz lodowy	89 Grad sam lub z deszczem względnie z deszczem i śniegiem lecz bez grzmotu słaby; 90 umiarkowany lub silny	

w ciągu ostatniej godziny

przy mgle lub bez mgły

Burza w czasie obserwacji

Zamieć śnieżna na ogół niska

Zamieć śnieżna na ogół wysoka

TABLICA II

SPOSTRZEŻENIA CODZIENNE STACJI METEOROLOGICZNYCH
WARTOŚCI DOBOWE

ЕЖЕДНЕВНЫЕ НАБЛЮДЕНИЯ МЕТЕОРОЛОГИЧЕСКИХ СТАНЦИЙ
СУТОЧНЫЕ ВЕЛИЧИНЫ

EVERYDAY OBSERVATIONS OF METEOROLOGICAL STATIONS
DAILY VALUES

HEL

DNI	TEMPERATURA POWIETRZA				PRĘŻNOŚĆ PARY WODNEJ	WILGOTNOŚĆ WZGLĘDNA	CIŚNIENIE ATMOSFERYCZNE	USŁONECZNIENIE	ZACHMURZENIE	WIATR		OPAD	ŚNIEG	
	T	Max	Min	T_g	e	U	P	S	N	v	v_{max}	R_d	s_h	s_g
1	11.9	19.6	5.0	3.0	9.0	67	1012.5	12.2	2.1	3.6	05	1.0	-	-
2	10.3	12.5	8.6	8.5	10.2	82	1008.3	1.8	7.0	4.9	08	0.0	-	-
3	12.0	17.0	7.8	7.0	10.2	74	1013.9	12.9	4.0	5.6	07	-	-	-
4	12.9	19.4	9.9	10.5	11.2	77	1014.7	11.7	5.5	3.5	06	-	-	-
5	16.7	24.4	7.6	6.9	12.5	67	1011.4	13.0	3.6	5.4	08	-	-	-
6	17.1	24.9	11.6	10.8	12.8	68	1012.9	10.8	4.1	5.0	06	-	-	-
7	14.5	21.1	11.2	9.9	12.8	79	1018.2	10.0	3.9	2.3	04	0.3	-	-
8	13.3	18.0	9.6	9.4	12.4	82	1021.2	6.8	5.0	1.9	04	-	-	-
9	12.6	19.6	8.0	7.3	12.1	84	1021.1	5.4	4.6	2.8	05	-	-	-
10	15.9	20.3	9.9	9.9	15.0	83	1020.2	8.9	4.4	4.8	06	-	-	-
11	17.3	21.9	13.6	12.0	14.7	75	1024.8	14.4	2.0	4.3	06	-	-	-
12	17.5	23.4	13.3	11.9	14.1	72	1023.7	12.8	2.3	4.0	06	-	-	-
13	17.8	23.8	12.5	10.6	14.6	73	1020.8	15.0	1.9	3.3	07	-	-	-
14	17.0	22.6	9.2	8.5	13.7	73	1020.0	14.6	2.1	4.1	06	-	-	-
15	18.1	24.1	9.7	7.5	12.9	65	1019.3	14.4	1.9	3.0	04	-	-	-
16	17.6	22.6	9.7	9.0	14.5	73	1019.1	14.5	3.0	3.1	05	-	-	-
17	17.9	24.2	9.5	9.0	14.8	75	1019.3	10.5	3.6	2.3	03	-	-	-
18	19.5	25.7	11.5	10.7	15.7	72	1017.6	13.7	0.4	3.4	05	-	-	-
19	20.8	25.0	15.5	12.9	15.2	63	1013.9	13.7	2.1	4.5	06	-	-	-
20	18.6	23.4	16.1	15.0	14.2	68	1009.7	10.4	3.8	6.0	09	3.4	-	-
21	15.6	18.4	13.6	13.5	15.0	85	1010.8	9.5	4.9	2.5	05	-	-	-
22	15.9	21.5	8.5	7.8	12.8	74	1012.7	11.1	2.8	2.5	04	-	-	-
23	17.4	21.5	12.3	10.0	15.3	78	1015.4	14.4	0.8	2.5	03	-	-	-
24	17.0	22.8	15.1	13.8	14.7	76	1015.5	2.6	5.9	4.4	07	20.4	-	-
25	14.5	18.3	11.7	11.6	14.9	90	1014.0	3.4	7.9	2.5	04	6.5	-	-
26	15.9	19.0	13.0	12.1	14.4	80	1013.0	5.7	4.9	5.3	07	-	-	-
27	15.6	19.7	13.2	12.3	13.3	76	1011.0	13.4	1.8	5.1	07	5.5	-	-
28	13.7	15.5	12.6	12.3	14.8	95	997.3	-	7.8	4.0	08	5.5	-	-
29	14.2	18.1	9.6	8.8	13.4	84	999.3	10.8	4.9	1.9	04	-	-	-
30	15.7	18.9	13.1	12.0	14.8	83	1009.2	7.0	5.8	4.6	07	0.1	-	-

USTKA

DNI	TEMPERATURA POWIETRZA				PRĘŻNOŚĆ PARY WODNEJ	WILGOTNOŚĆ WZGLĘDNA	CIŚNIENIE ATMOSFERYCZNE	USŁONECZNIENIE	ZACHMURZENIE	WIATR		OPAD	ŚNIEG	
	T	Max	Min	T_g	e	U	P	S	N	v	v_{max}	R_d	s_h	s_g
1	10.4	14.8	4.5	0.9	9.6	76	1012.3	10.5	3.9	4.3	08	0.9	-	-
2	10.5	13.0	9.0	8.9	10.0	79	1008.2	0.5	6.8	7.4	08	0.1	-	-
3	11.0	13.7	8.3	6.4	10.4	79	1014.6	9.4	4.3	7.0	08	-	-	-
4	14.2	18.3	11.1	10.3	11.5	72	1013.8	11.2	5.4	4.3	07	-	-	-
5	20.4	28.3	11.3	10.4	12.6	54	1009.3	14.8	2.6	3.5	06	-	-	-
6	17.3	28.0	13.5	10.6	12.8	68	1012.0	12.7	3.9	3.0	05	-	-	-
7	14.6	16.6	12.4	10.1	14.0	85	1018.2	11.5	4.3	1.8	03	-	-	-
8	16.5	19.2	13.8	12.7	14.3	76	1019.6	8.2	6.3	2.5	05	-	-	-
9	14.6	20.3	11.8	10.4	13.2	79	1019.6	0.5	7.1	2.5	04	0.6	-	-
10	14.7	24.7	11.1	10.6	14.3	86	1018.9	4.6	7.0	2.1	04	0.8	-	-
11	18.0	25.7	12.6	10.1	13.9	70	1022.7	10.3	5.0	2.9	06	-	-	-
12	21.6	27.9	15.4	12.1	12.2	50	1021.4	14.4	3.6	2.5	03	-	-	-
13	16.0	23.8	13.9	12.2	12.4	69	1019.3	14.6	4.8	3.6	07	-	-	-
14	17.4	22.7	11.6	7.8	13.1	67	1018.3	12.6	5.1	2.0	03	-	-	-
15	16.2	22.6	11.8	6.2	11.1	60	1018.1	16.0	1.3	2.8	05	-	-	-
16	16.6	22.1	13.2	7.6	12.1	65	1017.9	16.0	2.4	2.5	04	-	-	-
17	16.8	20.7	12.0	6.7	12.0	62	1018.1	15.6	2.5	2.8	05	-	-	-
18	19.0	24.7	13.6	9.3	15.4	71	1015.9	11.4	2.9	2.1	03	2.4	-	-
19	21.9	27.0	15.2	11.4	10.6	44	1011.1	13.9	2.4	4.3	07	0.0	-	-
20	17.8	26.4	12.2	14.4	13.0	68	1007.5	3.8	7.4	3.6	05	7.7	-	-
21	14.2	16.9	11.7	10.1	14.2	88	1010.0	8.8	5.1	1.8	04	-	-	-
22	14.8	18.0	12.0	9.6	14.7	88	1012.7	9.0	3.4	2.5	06	-	-	-
23	16.6	20.8	9.9	8.4	13.8	74	1014.1	15.0	1.4	2.1	04	0.9	-	-
24	15.6	20.2	13.4	14.0	15.2	86	1015.3	-	6.9	1.8	04	6.7	-	-
25	14.0	17.4	9.4	7.6	14.8	92	1014.2	6.2	5.8	2.8	07	0.0	-	-
26	14.8	17.0	12.0	10.2	15.1	90	1013.7	9.8	4.4	3.8	06	-	-	-
27	15.0	16.8	14.0	12.1	13.2	77	1010.8	10.9	3.6	3.5	05	12.8	-	-
28	13.7	15.7	12.5	12.8	14.2	90	995.4	0.8	7.6	1.9	04	15.6	-	-
29	14.4	17.3	11.4	9.8	14.6	89	999.3	5.1	6.5	1.8	03	1.7	-	-
30	16.2	19.1	13.9	13.4	14.8	81	1010.9	9.6	5.1	3.9	05	-	-	-

ŁEBORK

DNI	TEMPERATURA POWIETRZA				PRĘŻNOŚĆ PARY WODNEJ	WILGOTNOŚĆ WZGLĘDNA	CIŚNIENIE ATMOSFERYCZNE	USŁONECZNIENIE	ZACHMURZENIE	WIATR		OPAD	ŚNIEG	
	T	Max	Min	T_g	e	U	P	S	N	v	v_{max}	R_d	s_h	s_g
1	11.1	19.2	1.6	- 2.5	10.0	76	1010.6	10.9	5.0	3.1	06	1.4	-	-
2	10.6	13.3	9.5	8.3	10.6	83	1006.3	-	7.5	4.4	09	0.1	-	-
3	12.0	15.4	7.0	5.0	10.6	76	1012.7	9.7	6.0	4.9	07	-	-	-
4	15.7	20.8	11.7	10.3	11.9	67	1012.4	7.9	6.8	4.5	08	-	-	-
5	21.8	28.4	12.1	6.0	13.5	53	1008.4	13.7	4.3	2.9	05	-	-	-
6	19.9	28.2	13.3	6.8	13.9	63	1010.7	11.7	4.6	2.6	04	-	-	-
7	17.1	22.0	11.8	7.1	13.5	72	1016.5	10.2	5.5	1.8	03	-	-	-
8	17.4	22.1	13.5	12.5	14.9	75	1018.4	3.4	6.4	1.6	03	-	-	-
9	14.5	19.7	9.6	6.5	14.0	84	1018.4	-	7.4	1.4	02	1.8	-	-
10	19.3	26.5	10.0	6.4	16.5	75	1017.6	6.5	7.0	2.1	04	-	-	-
11	20.8	26.1	14.1	8.5	15.4	65	1021.9	14.5	3.6	2.9	05	-	-	-
12	20.9	26.4	12.7	8.5	14.3	61	1020.8	14.1	3.1	2.5	04	-	-	-
13	21.3	27.5	12.0	8.0	15.0	61	1018.1	13.3	3.6	2.6	05	-	-	-
14	20.7	27.9	11.5	7.3	14.0	61	1017.3	15.5	4.6	1.8	03	-	-	-
15	20.0	27.7	9.5	4.7	12.1	57	1016.8	15.7	2.0	2.0	04	-	-	-
16	20.1	28.3	8.8	5.2	13.5	60	1016.6	16.0	3.5	1.6	03	-	-	-
17	20.5	28.2	9.8	5.3	14.7	63	1017.0	13.3	3.8	2.3	05	-	-	-
18	22.1	30.2	11.8	7.4	15.7	63	1014.9	10.7	2.9	1.6	03	-	-	-
19	21.6	26.5	14.8	8.7	11.8	48	1010.7	15.2	3.1	3.6	06	0.0	-	-
20	19.5	27.5	15.4	14.3	13.3	61	1006.6	6.3	6.0	3.5	07	3.7	-	-
21	16.7	20.0	13.3	10.9	14.7	79	1008.7	4.8	6.3	0.9	01	-	-	-
22	15.4	22.9	7.2	4.2	13.0	77	1011.2	12.2	2.9	1.6	05	-	-	-
23	18.0	25.5	7.0	3.4	13.4	68	1013.0	13.3	2.0	1.5	03	-	-	-
24	16.6	23.3	14.5	11.2	15.1	81	1013.9	-	7.5	1.6	03	2.7	-	-
25	15.7	19.9	11.5	11.2	14.5	83	1012.4	2.4	6.8	1.4	03	-	-	-
26	15.7	20.0	11.0	7.1	14.0	80	1011.8	7.8	4.5	2.6	04	-	-	-
27	15.6	19.2	11.0	8.4	12.7	73	1009.3	10.4	4.0	2.4	04	7.2	-	-
28	14.2	16.5	12.6	12.2	14.3	89	994.2	0.5	7.8	1.8	03	10.7	-	-
29	15.4	20.4	9.9	7.9	13.4	79	997.2	10.8	6.4	1.6	03	0.4	-	-
30	16.1	20.5	13.7	12.3	14.6	82	1008.7	7.4	5.8	2.5	04	0.5	-	-

GDAŃSK - WRZESZCZ

DNI	TEMPERATURA POWIETRZA				PRĘŻNOŚĆ PARY WODNEJ	WILGOTNOŚĆ WZGLĘDNA	CIŚNIENIE ATMOSFERYCZNE	USŁONECZNIENIE	ZACHMURZENIE	WIATR		OPAD	ŚNIEG	
	T	Max	Min	T_g	e	U	P	S	N	v	v_{max}	R_d	s_h	s_g
1	13.1	21.4	4.6	0.6	8.0	54	1011.5	.	3.4	3.3	08	0.5	-	-
2	11.8	15.3	10.0	8.9	9.2	69	1007.5	.	6.8	6.1	09	0.3	-	-
3	13.6	18.5	8.1	5.9	9.1	60	1013.5	.	4.1	7.4	09	-	-	-
4	14.8	22.0	12.9	11.4	11.0	66	1013.9	.	5.1	4.6	08	-	-	-
5	22.1	28.9	10.4	7.3	11.8	46	1010.4	.	3.1	5.8	08	-	-	-
6	21.2	28.7	15.6	12.9	12.8	54	1012.0	.	4.6	5.1	08	-	-	-
7	16.3	19.9	12.6	10.2	12.9	71	1017.8	.	4.1	2.5	05	1.9	-	-
8	15.4	19.8	12.9	12.1	13.7	79	1020.4	.	6.1	1.1	03	0.1	-	-
9	13.8	18.2	11.4	10.5	12.4	79	1020.2	.	6.0	2.3	04	-	-	-
10	18.1	24.7	11.4	9.4	16.0	78	1019.3	.	6.5	2.8	08	-	-	-
11	18.8	23.9	13.1	9.7	14.7	69	1023.6	.	2.5	2.0	06	-	-	-
12	18.9	24.7	12.7	9.9	14.1	66	1022.5	.	2.5	2.5	06	-	-	-
13	19.5	25.6	14.0	9.6	14.3	65	1020.0	.	2.1	1.9	04	-	-	-
14	19.8	26.1	13.2	10.1	13.0	58	1019.1	.	2.4	2.4	07	-	-	-
15	20.1	27.2	10.6	5.5	10.9	50	1018.5	.	2.0	1.9	05	-	-	-
16	18.5	24.2	11.9	8.9	13.1	62	1018.4	.	2.8	1.9	04	-	-	-
17	18.5	24.0	12.4	9.4	15.1	71	1018.7	.	3.3	2.4	04	-	-	-
18	22.1	28.5	14.7	10.5	15.1	60	1016.6	.	1.4	3.1	08	-	-	-
19	21.4	26.5	14.4	9.7	10.3	43	1012.5	.	3.1	4.4	08	-	-	-
20	20.1	27.6	16.1	14.3	12.5	56	1008.4	.	4.3	5.1	08	1.4	-	-
21	16.2	18.4	14.5	14.3	15.4	84	1009.9	.	5.6	2.5	06	-	-	-
22	16.7	21.9	11.5	7.8	13.2	71	1012.0	.	4.8	1.8	04	-	-	-
23	18.6	22.9	12.2	7.5	13.3	63	1014.7	.	1.0	2.0	04	-	-	-
24	18.5	25.0	14.4	7.6	14.7	71	1014.6	.	6.1	3.1	08	20.2	-	-
25	15.5	21.1	12.6	12.5	14.7	84	1013.3	.	6.5	2.6	05	0.8	-	-
26	17.2	21.7	12.4	11.0	13.1	69	1012.2	.	5.9	5.6	07	-	-	-
27	16.2	21.4	12.6	11.5	12.5	69	1010.0	.	2.8	3.5	08	7.6	-	-
28	13.8	17.0	12.7	12.5	13.9	89	995.9	.	7.8	3.3	07	8.2	-	-
29	14.1	18.1	8.4	6.8	13.4	84	998.5	.	4.0	1.9	04	0.0	-	-
30	16.0	19.7	13.8	12.4	14.5	80	1008.6	.	6.0	3.8	09	0.6	-	-

KOSZALIN

DNI	TEMPERATURA POWIETRZA				PRĘŻNOŚĆ PARY WODNEJ	WILGOTNOŚĆ WZGLĘDNA	CIŚNIENIE ATMOSFERYCZNE	USŁONECZNIENIE	ZACHMURZENIE	WIATR		OPAD	ŚNIEG	
	T	Max	Min	T_g	e	U	P	S	N	v	v_{max}	R_d	s_k	s_g
1	11.4	16.8	5.0	1.4	10.4	76	1009.7	10.2	4.8	4.1	08	3.7	-	-
2	10.8	13.5	9.0	7.6	10.1	79	1006.1	0.3	7.0	5.4	08	2.8	-	-
3	11.5	14.6	7.0	4.7	9.9	73	1012.5	7.8	5.5	5.8	07	-	-	-
4	15.7	21.7	10.3	8.6	11.8	67	1011.1	11.7	6.3	4.9	08	-	-	-
5	20.5	27.2	13.1	11.5	12.2	52	1006.4	14.6	2.4	4.3	06	-	-	-
6	17.6	26.5	14.9	13.2	13.0	66	1009.2	14.0	5.3	4.0	06	-	-	-
7	16.2	20.5	11.9	7.5	13.8	76	1015.1	6.6	6.0	1.1	02	0.0	-	-
8	17.8	23.0	11.8	9.5	15.1	75	1016.0	6.6	6.1	1.8	03	1.2	-	-
9	18.4	23.5	14.1	13.0	15.0	71	1015.4	2.3	7.4	2.4	06	5.2	-	-
10	14.6	19.0	11.5	11.4	15.0	90	1015.8	0.7	8.0	2.4	03	0.2	-	-
11	19.6	26.4	12.8	12.1	15.5	71	1019.1	4.5	6.6	1.4	05	-	-	-
12	22.3	27.6	17.4	16.3	12.1	47	1017.5	11.0	5.1	4.8	08	-	-	-
13	21.8	28.0	16.6	14.7	12.9	52	1015.5	7.2	5.8	3.9	08	-	-	-
14	21.0	26.1	15.8	14.0	14.6	59	1014.7	10.1	6.3	2.9	05	-	-	-
15	20.8	26.6	15.8	13.5	10.8	44	1014.4	16.5	1.3	3.8	07	-	-	-
16	21.9	27.4	14.4	9.5	13.5	53	1014.2	16.2	3.3	3.1	07	-	-	-
17	23.7	30.4	16.7	12.2	12.4	42	1014.0	16.1	1.3	3.1	06	-	-	-
18	22.5	28.2	18.0	15.6	15.2	56	1012.3	6.3	5.1	2.6	05	0.3	-	-
19	21.3	26.9	16.1	14.4	11.5	48	1007.2	13.1	3.1	5.8	09	1.0	-	-
20	15.5	24.9	13.6	13.3	14.8	85	1004.2	0.5	7.6	2.8	06	8.2	-	-
21	16.7	21.4	12.2	10.5	14.3	77	1006.5	11.6	5.6	1.9	04	-	-	-
22	16.3	20.7	12.9	10.5	14.4	79	1010.0	13.4	3.9	2.5	07	-	-	-
23	20.0	26.7	12.1	9.1	13.8	62	1010.9	15.7	2.0	2.3	03	1.4	-	-
24	15.9	24.5	13.4	13.3	14.6	81	1012.4	0.1	7.3	1.6	04	1.4	-	-
25	14.1	18.9	9.2	6.8	14.1	88	1011.4	5.7	5.5	2.1	04	3.2	-	-
26	15.0	19.1	11.0	9.7	14.3	84	1011.3	12.0	4.0	3.9	06	-	-	-
27	14.7	18.3	8.9	7.0	12.8	78	1008.6	5.2	4.8	2.4	04	13.3	-	-
28	13.8	18.0	11.2	12.4	13.8	88	992.0	2.6	7.4	2.9	06	26.5	-	-
29	14.5	18.5	11.5	10.6	14.5	88	996.1	5.0	6.1	2.0	04	0.3	-	-
30	16.5	20.4	14.2	12.7	14.1	76	1008.6	10.9	5.8	5.5	08	0.1	-	-

KOŁOBRZEG

DNI	TEMPERATURA POWIETRZA				PRĘŻNOŚĆ PARY WODNEJ	WILGOTNOŚĆ WZGLĘDNA	CIŚNIENIE ATMOSFERYCZNE	USŁONECZNIENIE	ZACHMURZENIE	WIATR		OPAD	ŚNIEG	
	T	Max	Min	T_g	e	U	P	S	N	v	v_{max}	R_d	s_k	s_g
1	12.5	15.3	6.5	1.7	11.4	78	1013.2	10.9	5.9	4.0	06	5.0	-	-
2	11.5	14.2	9.1	9.1	10.3	76	1009.5	1.9	7.5	5.1	07	0.2	-	-
3	12.1	15.1	9.3	7.2	10.4	73	1015.9	6.5	5.9	2.4	07	-	-	-
4	15.8	22.9	10.9	8.6	11.5	66	1014.2	12.9	6.3	3.5	05	-	-	-
5	21.4	28.4	14.2	11.4	11.8	49	1009.2	13.6	4.3	3.4	04	-	-	-
6	16.7	25.3	14.8	10.4	13.3	71	1012.4	9.8	4.5	2.5	05	-	-	-
7	15.7	18.0	11.4	7.0	14.5	82	1018.3	5.1	6.3	1.1	02	0.0	-	-
8	15.5	17.8	12.3	7.7	14.7	84	1019.2	6.4	5.8	2.0	04	0.0	-	-
9	16.2	20.8	14.3	13.0	15.2	83	1018.3	1.3	6.9	2.9	05	3.9	-	-
10	12.8	19.6	11.2	10.3	13.4	91	1019.1	1.5	7.6	3.5	05	20.9	-	-
11	15.2	17.8	11.5	11.0	14.7	86	1022.4	1.7	7.4	2.9	05	1.5	-	-
12	18.6	25.0	16.5	10.8	13.7	64	1020.3	8.7	4.8	3.0	05	-	-	-
13	18.5	25.6	13.3	9.9	13.1	63	1018.4	3.3	6.1	3.4	05	0.2	-	-
14	17.9	22.7	13.2	12.4	14.3	71	1017.9	8.5	6.0	2.8	04	-	-	-
15	18.3	24.4	13.7	8.4	11.4	55	1017.5	15.6	1.3	3.5	07	-	-	-
16	18.7	25.9	11.9	6.8	12.8	60	1017.4	15.5	2.8	3.5	06	-	-	-
17	19.5	25.0	15.3	11.0	13.0	57	1017.0	15.3	2.0	3.5	06	-	-	-
18	20.3	25.9	16.3	13.4	15.7	66	1015.3	8.8	4.6	2.1	03	-	-	-
19	20.2	26.3	14.8	11.7	12.1	55	1010.0	11.5	3.4	4.1	07	1.6	-	-
20	14.1	19.8	13.3	13.2	15.1	94	1007.4	-	7.3	1.9	04	12.0	-	-
21	14.7	19.7	9.6	6.0	13.4	81	1009.6	10.6	5.9	2.9	06	-	-	-
22	16.1	19.0	12.8	9.8	14.9	82	1013.3	13.9	3.6	1.9	04	-	-	-
23	18.2	24.3	11.0	7.3	14.7	72	1013.8	14.0	2.0	1.6	03	4.9	-	-
24	16.3	20.5	13.5	12.7	15.2	87	1015.4	0.8	6.9	1.8	04	0.6	-	-
25	15.5	18.8	10.8	7.0	14.8	84	1014.6	6.4	6.5	2.0	03	0.3	-	-
26	15.6	18.3	11.9	9.7	14.9	84	1014.7	10.7	3.4	2.8	04	-	-	-
27	14.9	17.5	10.2	6.5	13.1	78	1011.1	5.6	5.5	1.8	03	8.5	-	-
28	14.2	16.8	11.8	12.2	14.2	88	994.8	1.2	7.5	2.5	04	18.3	-	-
29	14.4	17.4	12.5	10.2	14.8	90	999.6	4.8	6.5	3.3	05	4.1	-	-
30	16.6	19.2	14.3	13.0	15.2	81	1012.3	8.9	5.3	3.6	05	-	-	-

ELBLĄG

DNI	TEMPERATURA POWIETRZA				PRĘŻNOŚĆ PARY WODNEJ	WILGOTNOŚĆ WZGLĘDNA	CIŚNIENIE ATMOSFERYCZNE	USŁONECZNIENIE	ZACHMURZENIE	WIATR		OPAD	ŚNIEG	
	T	Max	Min	T_g	e	U	P	S	N	v	v_{max}	R_d	s_k	s_g
1	11.9	19.9	1.4	- 1.6	8.1	62	1007.8	.	4.1	0.4	02	2.5	-	-
2	10.2	17.9	8.3	5.7	10.8	86	1004.4	.	7.3	1.0	02	7.1	-	-
3	12.5	17.2	7.1	4.9	10.3	72	1009.6	.	6.3	0.9	03	-	-	-
4	15.9	21.0	12.0	11.2	12.2	69	1010.6	.	6.9	1.6	02	-	-	-
5	19.6	25.5	12.0	9.5	12.5	57	1007.8	.	3.1	3.0	05	-	-	-
6	20.1	26.6	15.0	11.8	12.8	57	1009.1	.	3.9	2.8	05	-	-	-
7	16.0	24.0	10.0	6.3	12.5	72	1013.7	.	2.4	1.4	04	3.6	-	-
8	15.4	20.0	9.9	4.9	14.5	84	1016.3	.	6.9	1.1	02	-	-	-
9	17.8	23.4	13.0	10.8	14.4	71	1015.4	.	5.0	2.3	05	0.0	-	-
10	21.7	27.0	17.6	15.4	16.6	64	1015.1	.	5.3	3.6	05	-	-	-
11	21.2	26.2	15.9	13.4	12.7	52	1019.6	.	1.5	3.3	05	-	-	-
12	21.9	27.1	15.9	11.9	12.2	48	1018.4	.	2.9	3.3	05	-	-	-
13	22.4	27.2	17.1	13.3	13.1	49	1015.5	.	3.0	2.4	04	-	-	-
14	21.4	25.7	16.1	15.4	10.2	42	1015.1	.	1.6	2.6	04	-	-	-
15	20.9	26.6	15.1	10.5	10.8	45	1014.8	.	2.6	1.9	03	-	-	-
16	22.3	27.7	15.5	10.4	13.2	50	1014.0	.	4.3	1.8	03	-	-	-
17	21.2	27.2	11.8	8.5	14.9	61	1014.2	.	4.4	2.5	05	-	-	-
18	23.0	27.8	18.1	15.1	13.9	51	1013.0	.	3.4	2.3	03	0.0	-	-
19	21.3	26.2	16.4	13.4	11.0	44	1009.6	.	3.0	3.6	05	-	-	-
20	19.8	27.3	16.0	14.3	12.5	57	1005.3	.	5.3	5.0	06	0.7	-	-
21	17.0	22.0	13.7	13.8	15.1	80	1005.8	.	7.0	2.3	04	-	-	-
22	17.0	21.4	13.6	12.1	14.6	77	1007.7	.	4.8	2.9	05	-	-	-
23	18.2	25.0	9.3	15.4	12.8	65	1011.0	.	0.8	1.4	03	-	-	-
24	19.0	26.6	16.0	13.8	15.0	69	1011.0	.	5.6	3.1	07	23.1	-	-
25	14.7	17.6	13.0	13.2	15.3	92	1009.0	.	7.6	2.6	04	3.9	-	-
26	15.1	17.8	12.0	9.7	14.5	85	1008.3	.	5.9	2.6	06	-	-	-
27	15.2	19.0	10.9	7.3	12.7	75	1006.3	.	3.6	3.0	05	5.8	-	-
28	13.5	16.9	12.2	11.6	13.7	89	993.0	.	7.4	2.8	04	9.9	-	-
29	13.7	17.6	9.7	7.3	12.9	89	994.5	.	6.3	2.0	04	0.0	-	-
30	14.2	17.5	9.9	7.9	14.9	92	1004.0	.	6.3	3.0	06	3.2	-	-

ŚUWAŁKI

DNI	TEMPERATURA POWIETRZA				PRĘŻNOŚĆ PARY WODNEJ	WILGOTNOŚĆ WZGLĘDNA	CIŚNIENIE ATMOSFERYCZNE	USŁONECZNIENIE	ZACHMURZENIE	WIATR		OPAD	ŚNIEG	
	T	Max	Min	T_g	e	U	P	S	N	v	v_{max}	R_d	s_k	s_g
1	11.2	16.1	6.3	5.9	8.3	65	990.8	11.9	6.0	3.4	05	-	-	-
2	11.8	16.8	8.3	4.3	9.9	73	989.0	1.5	7.5	3.3	07	2.5	-	-
3	10.4	14.4	6.7	5.1	9.6	77	993.5	3.6	5.6	3.1	06	0.0	-	-
4	13.8	19.6	5.8	2.6	10.6	69	995.7	7.7	6.5	3.0	06	-	-	-
5	16.5	23.4	7.6	5.5	11.8	66	995.4	14.9	3.6	3.5	10	-	-	-
6	19.5	26.8	9.8	5.9	12.9	61	995.9	13.9	3.6	1.3	02	-	-	-
7	19.3	25.7	12.3	7.9	13.6	62	996.8	14.5	3.0	2.9	06	-	-	-
8	16.3	21.1	9.8	6.6	12.4	67	1000.0	12.3	1.1	2.8	04	0.0	-	-
9	18.7	25.1	12.5	10.1	14.4	68	1000.1	9.9	3.6	2.4	04	-	-	-
10	18.6	23.6	14.8	13.4	13.8	67	1002.2	12.9	3.8	2.9	04	-	-	-
11	18.1	23.1	12.1	7.9	11.3	57	1005.8	15.6	2.8	2.8	04	-	-	-
12	19.6	25.4	12.6	7.4	11.3	53	1004.1	15.6	2.0	2.4	04	-	-	-
13	20.1	26.1	10.5	5.8	11.0	51	1001.1	15.0	2.3	1.8	04	-	-	-
14	16.4	23.5	8.6	3.6	8.0	45	1001.5	15.8	0.8	2.6	04	-	-	-
15	18.6	24.8	8.8	5.2	10.5	52	1000.2	15.3	0.0	1.9	04	-	-	-
16	20.3	26.7	11.4	7.1	11.2	51	998.9	15.2	3.8	1.8	03	-	-	-
17	20.1	25.8	12.2	7.4	12.5	55	999.6	14.2	2.4	2.6	05	-	-	-
18	19.1	23.9	13.2	8.8	10.2	49	1000.2	15.2	2.5	2.1	05	-	-	-
19	18.2	24.1	9.6	6.4	9.7	50	997.0	15.2	3.3	3.6	07	-	-	-
20	19.0	25.6	11.8	6.9	9.5	47	994.7	12.4	4.6	5.9	10	-	-	-
21	17.8	24.4	13.0	8.9	13.5	67	991.6	2.6	6.6	3.1	08	0.0	-	-
22	16.8	22.6	14.4	10.5	15.7	83	991.1	1.5	7.3	1.8	03	27.7	-	-
23	17.7	22.7	14.2	13.9	14.2	72	995.1	9.5	5.5	3.4	05	-	-	-
24	19.0	25.0	9.2	6.6	12.4	61	997.3	13.6	2.9	1.8	05	-	-	-
25	19.7	26.8	13.7	10.2	14.7	66	992.4	7.1	6.4	2.8	05	0.0	-	-
26	16.3	20.0	14.6	14.6	15.1	82	989.8	0.4	7.9	5.4	09	7.2	-	-
27	15.9	18.6	14.2	13.7	14.9	83	988.7	-	7.9	3.8	07	2.7	-	-
28	15.4	20.0	13.5	12.9	14.2	82	979.7	0.6	7.9	2.5	05	3.6	-	-
29	13.5	17.5	10.1	10.3	12.3	80	980.5	2.6	7.1	2.8	04	0.0	-	-
30	14.2	18.8	9.1	6.5	13.6	85	987.0	1.1	5.6	2.9	04	1.8	-	-

KĘTRZYN

DNI	TEMPERATURA POWIETRZA				PRĘŻNOŚĆ PARY WODNEJ	WILGOTNOŚĆ WZGLĘDNA	CIŚNIENIE ATMOSFERYCZNE	USŁONECZNIENIE	ZACHMURZENIE	WIATR		OPAD	ŚNIEG	
	T	Max	Min	T_0	e	U	P	S	N	v	v_{max}	R_d	s_h	s_0
1	11.2	17.6	4.7	4.6	9.2	72	1000.3	.	4.8	3.3	05	-	-	-
2	10.3	15.4	8.4	6.0	10.8	86	997.8	.	6.8	2.0	03	4.9	-	-
3	11.2	16.1	6.8	5.3	10.6	80	1002.6	.	5.3	3.5	06	-	-	-
4	15.1	20.7	9.6	7.3	12.7	75	1004.1	.	5.5	3.6	06	-	-	-
5	18.5	24.6	10.5	8.5	13.3	64	1002.9	.	1.4	2.9	06	-	-	-
6	20.6	27.0	13.4	10.9	14.0	60	1003.3	.	2.1	1.8	03	-	-	-
7	16.9	25.0	10.8	8.9	14.0	74	1006.5	.	1.1	2.6	05	-	-	-
8	14.8	19.9	9.1	7.4	12.8	77	1009.8	.	2.3	1.5	03	0.0	-	-
9	18.5	25.2	9.5	8.0	15.4	74	1008.6	.	1.4	1.5	03	-	-	-
10	20.2	24.8	15.0	12.3	15.3	66	1009.6	.	1.5	2.8	05	-	-	-
11	19.1	24.0	13.5	12.3	13.9	64	1014.0	.	0.9	1.9	03	-	-	-
12	19.9	26.3	10.9	8.5	13.9	63	1012.7	.	1.9	1.3	02	-	-	-
13	20.8	26.6	12.1	9.3	14.4	61	1009.5	.	1.5	0.6	02	-	-	-
14	18.5	24.8	13.9	11.5	11.3	55	1009.5	.	0.1	2.3	04	-	-	-
15	19.0	25.6	10.0	8.4	13.4	63	1008.7	.	0.9	0.9	03	-	-	-
16	20.3	26.3	11.6	8.9	14.4	63	1007.9	.	2.9	0.9	02	-	-	-
17	20.9	27.2	11.8	8.1	16.0	67	1007.7	.	1.5	1.0	03	-	-	-
18	20.2	25.7	14.2	11.3	12.9	56	1007.6	.	1.9	1.3	03	-	-	-
19	19.5	24.7	12.5	10.8	13.4	60	1004.3	.	2.3	2.5	04	-	-	-
20	19.4	25.5	12.2	11.9	13.6	62	1001.4	.	2.9	4.3	07	0.0	-	-
21	17.1	22.6	14.3	13.3	16.4	85	999.2	.	7.1	1.4	02	9.1	-	-
22	15.2	18.3	13.9	12.9	16.5	95	999.9	.	8.0	2.0	04	16.7	-	-
23	17.4	22.8	12.0	10.6	15.6	80	1004.4	.	4.3	2.4	04	-	-	-
24	20.1	26.4	12.1	10.9	15.5	68	1004.8	.	3.6	1.4	02	-	-	-
25	15.7	22.7	14.0	12.1	17.3	97	1001.3	.	7.8	1.5	03	3.3	-	-
26	14.4	16.6	12.6	12.4	15.5	95	1000.3	.	8.0	3.5	05	0.7	-	-
27	16.0	20.6	12.2	10.7	15.6	86	998.7	.	4.9	3.1	05	-	-	-
28	14.5	18.3	11.5	10.0	14.7	90	987.6	.	7.0	1.8	03	8.6	-	-
29	13.4	17.1	9.4	8.5	13.3	87	988.5	.	6.9	1.0	03	0.3	-	-
30	14.1	17.6	10.5	8.4	15.0	93	996.0	.	5.9	2.5	06	3.4	-	-

ŚWINOUJŚCIE

DNI	TEMPERATURA POWIETRZA				PRĘŻNOŚĆ PARY WODNEJ	WILGOTNOŚĆ WZGLĘDNA	CIŚNIENIE ATMOSFERYCZNE	USŁONECZNIENIE	ZACHMURZENIE	WIATR		OPAD	ŚNIEG	
	T	Max	Min	T_0	e	U	P	S	N	v	v_{max}	R_d	s_h	s_0
1	14.8	19.6	8.7	6.7	10.7	64	1013.5	14.0	4.6	3.0	06	3.4	-	-
2	11.2	16.2	9.2	9.6	10.0	76	1010.5	0.1	6.8	3.9	06	0.8	-	-
3	12.8	15.9	8.7	8.2	10.5	70	1016.3	3.3	6.4	3.3	05	-	-	-
4	17.6	23.7	10.4	9.3	11.8	61	1013.8	13.0	5.3	2.0	03	-	-	-
5	22.3	29.0	14.8	13.7	12.5	50	1008.4	15.1	5.5	1.5	03	-	-	-
6	16.8	26.8	15.6	12.5	14.8	78	1012.2	11.7	4.5	2.0	03	0.0	-	-
7	15.2	19.3	11.6	9.4	13.7	92	1017.8	3.3	5.6	1.4	04	3.8	-	-
8	15.2	17.2	13.3	12.4	15.7	91	1018.8	5.8	6.5	2.1	04	-	-	-
9	14.9	16.0	14.0	13.2	15.9	94	1017.3	4.3	6.3	3.9	06	14.2	-	-
10	14.2	17.8	12.8	13.2	15.6	96	1018.1	-	6.9	5.1	07	11.3	-	-
11	14.6	20.3	12.4	12.7	15.9	95	1021.3	0.6	6.3	3.3	06	7.0	-	-
12	16.7	25.7	12.8	11.2	15.7	86	1019.0	3.9	5.3	1.8	05	0.8	-	-
13	19.0	24.0	14.0	11.7	14.6	68	1017.2	2.4	6.0	3.1	04	-	-	-
14	16.7	19.0	13.8	14.7	16.2	85	1017.5	10.4	5.4	0.8	01	-	-	-
15	18.8	25.9	14.1	12.1	14.1	67	1016.7	14.5	2.1	2.6	05	-	-	-
16	18.2	25.2	12.5	10.2	15.0	72	1016.7	14.9	2.6	2.6	06	-	-	-
17	18.7	25.4	13.5	11.2	16.6	78	1016.0	14.6	1.1	1.3	03	-	-	-
18	21.0	23.4	15.3	14.2	17.4	70	1014.1	4.5	4.5	2.0	04	-	-	-
19	19.6	25.6	15.6	16.2	12.9	60	1009.3	7.1	5.0	4.4	06	2.4	-	-
20	14.3	16.6	13.3	13.8	15.0	92	1007.4	2.0	6.8	1.1	02	6.3	-	-
21	17.0	22.9	11.9	9.6	14.5	77	1008.9	5.3	5.3	1.6	03	-	-	-
22	16.4	19.7	12.3	10.7	15.5	83	1013.1	10.8	2.3	1.9	03	-	-	-
23	21.1	27.2	12.7	10.2	14.9	63	1012.9	12.0	2.6	1.4	02	0.6	-	-
24	17.5	24.7	15.4	15.1	16.5	84	1015.2	2.9	7.1	1.8	03	2.3	-	-
25	16.7	21.3	14.2	13.9	14.4	77	1014.4	4.6	5.9	1.4	02	-	-	-
26	15.7	18.1	12.1	11.2	15.2	86	1015.1	3.6	4.6	1.6	05	11.0	-	-
27	15.4	19.9	12.1	10.8	13.3	78	1010.7	5.3	5.6	3.0	04	11.7	-	-
28	15.7	18.6	13.8	13.7	14.1	80	994.5	8.5	6.8	3.4	05	2.8	-	-
29	15.6	17.5	13.4	12.2	15.8	90	1000.3	0.9	7.1	5.3	10	17.2	-	-
30	18.0	22.1	15.7	11.5	15.2	74	1013.4	12.9	4.9	5.8	07	-	-	-

MIKOŁAJKI

DNI	TEMPERATURA POWIETRZA				PRĘŻNOŚĆ PARY WODNEJ	WILGOTNOŚĆ WZGLĘDNA	CIŚNIENIE ATMOSFERYCZNE	USŁONECZNIENIE	ZACHMURZENIE	WIATR		OPAD	ŚNIEG	
	T	Max	Min	T_0	e	U	P	S	N	v	v_{max}	R_d	s_h	s_0
1	11.1	17.2	5.2	4.4	8.4	66	995.9	11.1	5.3	4.3	06	-	-	-
2	11.3	16.1	9.8	7.4	10.8	82	993.6	1.1	6.8	2.0	03	4.5	-	-
3	11.1	16.1	6.7	5.4	9.7	76	998.4	6.2	5.5	3.9	06	-	-	-
4	15.4	20.6	9.7	6.8	11.5	68	1000.0	10.6	6.4	3.4	05	-	-	-
5	18.2	24.4	11.5	8.2	11.0	56	998.9	15.5	2.8	5.3	10	-	-	-
6	19.4	25.2	11.9	9.2	13.1	61	999.3	14.1	2.0	3.1	08	-	-	-
7	17.1	22.6	11.6	8.4	13.8	72	1001.7	14.6	2.8	3.3	05	-	-	-
8	15.7	20.6	10.4	7.5	12.4	71	1004.8	12.6	1.6	2.8	04	-	-	-
9	18.6	25.1	11.1	9.7	14.9	72	1003.8	14.0	1.5	1.9	04	-	-	-
10	19.9	24.5	15.4	12.9	15.4	68	1005.1	15.5	1.9	3.8	05	-	-	-
11	18.8	23.6	12.7	9.9	12.4	59	1009.3	15.4	1.1	2.4	05	-	-	-
12	20.3	26.5	11.6	9.3	11.7	53	1007.7	15.6	1.5	1.1	03	-	-	-
13	20.8	26.9	13.6	8.7	12.6	56	1004.8	15.4	1.6	1.3	03	-	-	-
14	18.3	23.6	13.9	10.0	8.7	40	1005.2	16.1	0.4	3.8	08	-	-	-
15	19.2	25.6	10.3	7.8	11.6	56	1004.0	15.5	0.5	1.0	03	-	-	-
16	20.4	27.0	13.8	9.2	12.8	57	1003.0	14.7	3.6	2.5	05	-	-	-
17	21.3	27.4	13.6	11.1	14.1	60	1003.1	12.7	2.3	2.1	04	0.0	-	-
18	20.4	24.7	15.1	10.0	10.2	44	1009.3	15.7	1.9	3.3	06	-	-	-
19	19.5	24.7	14.1	9.0	10.4	48	999.8	11.1	2.5	3.8	07	-	-	-
20	19.4	25.2	13.7	12.3	10.3	48	996.9	11.6	3.1	7.0	10	1.0	-	-
21	17.1	22.3	14.6	13.2	16.4	84	994.8	0.5	7.6	1.8	04	5.3	-	-
22	15.1	18.6	14.7	14.2	16.4	96	995.3	0.0	7.9	3.1	07	12.2	-	-
23	17.6	23.1	12.8	11.2	14.2	73	999.8	12.8	3.4	3.0	05	-	-	-
24	20.1	25.8	13.5	9.2	14.2	65	1000.4	10.8	3.9	2.1	04	-	-	-
25	16.4	22.3	13.6	10.3	16.7	90	998.6	1.4	6.6	2.4	06	6.5	-	-
26	14.6	16.2	13.5	12.8	15.2	91	995.5	-	8.0	6.0	08	1.8	-	-
27	16.3	20.5	13.3	12.4	14.6	80	993.9	4.2	7.3	4.6	06	0.0	-	-
28	15.0	18.3	12.9	11.1	14.5	86	983.4	2.0	7.4	3.1	06	2.3	-	-
29	13.0	17.0	9.7	8.4	13.2	88	984.2	0.5	7.4	1.8	04	0.1	-	-
30	14.2	17.8	10.9	8.8	14.8	91	991.5	0.4	6.1	2.8	05	8.9	-	-

RESKO

DNI	TEMPERATURA POWIETRZA				PRĘŻNOŚĆ PARY WODNEJ	WILGOTNOŚĆ WZGLĘDNA	CIŚNIENIE ATMOSFERYCZNE	USŁONECZNIENIE	ZACHMURZENIE	WIATR		OPAD	ŚNIEG	
	T	Max	Min	T_0	e	U	P	S	N	v	v_{max}	R_d	s_h	s_0
1	13.0	19.6	4.0	0.4	10.5	71	1007.6	9.9	4.6	2.1	05	0.8	-	-
2	10.6	15.5	9.0	4.4	10.5	82	1004.7	0.4	7.8	3.4	05	0.0	-	-
3	12.2	16.2	8.8	6.8	10.6	75	1010.7	3.7	7.3	4.3	06	0.3	-	-
4	16.9	22.8	10.9	9.1	11.5	62	1008.9	13.1	3.5	2.8	04	-	-	-
5	21.4	29.1	14.5	11.7	12.2	50	1004.0	11.0	2.8	3.1	04	-	-	-
6	18.7	25.5	13.2	7.7	14.2	66	1006.8	11.7	2.8	2.0	03	-	-	-
7	16.4	20.3	10.4	6.7	15.3	83	1012.5	0.9	6.1	0.6	02	0.5	-	-
8	16.6	24.3	10.5	6.5	16.2	87	1013.1	3.7	6.4	0.9	02	14.3	-	-
9	18.0	22.4	13.8	10.9	16.9	83	1012.0	0.0	7.5	1.6	03	22.6	-	-
10	15.9	20.2	13.6	13.5	17.3	96	1012.6	0.7	8.0	1.6	02	24.5	-	-
11	18.4	25.2	14.5	13.7	18.2	87	1015.9	2.0	7.6	1.5	03	4.6	-	-
12	21.1	26.1	17.2	13.5	15.0	62	1014.1	8.4	4.3	2.5	04	-	-	-
13	20.0	24.3	16.7	13.1	15.5	66	1012.3	2.0	5.6	2.0	03	-	-	-
14	21.4	28.3	15.6	12.0	16.1	66	1011.8	8.8	5.1	1.1	04	-	-	-
15	21.0	23.8	14.4	8.9	12.7	52	1011.5	13.7	0.9	2.0	04	-	-	-
16	21.5	29.0	12.2	7.5	14.1	59	1011.2	14.2	1.8	1.8	04	-	-	-
17	23.4	30.0	14.7	9.3	15.3	55	1010.9	13.5	1.0	2.0	05	-	-	-
18	22.5	28.3	18.1	15.2	15.5	59	1009.2	6.2	4.5	2.0	03	-	-	-
19	19.6	26.4	14.2	8.6	11.8	56	1006.1	9.3	4.1	3.8	07	11.0	-	-
20	14.5	18.4	13.9	13.9	15.8	96	1002.1	0.1	7.1	1.0	02	5.8	-	-
21	16.9	22.8	9.5	6.0	14.5	74	1003.7	10.5	4.4	1.1	02	-	-	-
22	17.6	22.3	12.6	9.7	15.3	78	1007.5	11.4	3.8	1.3	02	-	-	-
23	19.8	26.2	11.1	7.4	14.5	67	1008.1	12.9	1.3	1.6	04	7.0	-	-
24	16.8	24.2	14.6	13.5	16.2	85	1009.9	0.6	6.9	1.3	02	2.1	-	-
25	15.6	20.9	11.8	9.4	15.1	87	1008.8	4.2	7.1	1.0	03	0.7	-	-
26	14.9	19.4	11.6	9.9	14.7	87	1009.3	5.6	5.3	2.4	05	1.9	-	-
27	14.6	20.1	9.0	6.0	13.4	82	1005.6	4.6	6.0	1.9	04	7.8	-	-
28	13.8	17.8	11.6	11.8	14.2	90	989.7	4.0	6.5	2.4	04	1.2	-	-
29	14.4	20.2	10.0	11.7	14.3	88	994.0	6.7	6.5	1.6	04	1.3	-	-
30	17.4	22.3	13.4	9.9	13.6	71	1006.5	8.6	4.8	3.3	05	-	-	-

OLSZTYN-DAJTKI

DNI	TEMPERATURA POWIETRZA				PRĘŻNOŚĆ PARY WODNEJ	WILGOTNOŚĆ WZGLĘDNA	CIŚNIENIE ATMOSFERYCZNE	USŁONECZNIENIE	ZACHMURZENIE	WIATR		OPAD	ŚNIEG	
	T	Max	Min	T_g	e	U	P	S	N	v	v_{max}	R_d	s_k	s_g
1	11.2	18.2	1.6	0.2	8.4	66	996.0	.	3.1	3.4	05	-	-	-
2	10.6	15.6	8.8	7.4	10.9	86	993.3	.	6.8	3.0	04	3.4	-	-
3	12.0	16.8	6.7	5.3	9.8	71	998.2	.	6.3	4.3	06	-	-	-
4	16.2	22.2	11.1	9.1	11.5	65	999.4	.	5.3	4.0	09	-	-	-
5	19.0	25.5	10.5	8.8	11.2	54	997.7	.	1.8	3.5	06	-	-	-
6	20.7	27.3	11.6	10.4	12.6	56	998.5	.	2.9	2.0	04	-	-	-
7	16.5	25.1	10.3	7.0	12.8	70	1001.8	.	1.1	3.3	06	-	-	-
8	15.2	20.4	9.0	7.9	13.0	76	1004.5	.	5.6	1.3	03	-	-	-
9	18.3	24.6	9.4	8.2	14.6	71	1003.4	.	2.9	1.5	03	-	-	-
10	20.5	25.9	13.0	9.8	16.0	68	1003.9	.	3.1	3.8	07	-	-	-
11	19.8	25.1	12.7	8.3	12.9	58	1008.3	.	0.5	2.8	04	-	-	-
12	19.9	26.4	9.4	6.6	11.8	56	1007.1	.	2.3	2.3	05	-	-	-
13	20.7	27.3	11.0	7.7	11.9	54	1004.3	.	2.5	1.3	03	-	-	-
14	19.9	24.3	14.0	10.6	10.5	48	1004.1	.	0.6	2.5	04	-	-	-
15	18.7	26.6	6.7	4.3	11.4	57	1003.4	.	1.1	0.6	02	-	-	-
16	20.5	27.7	9.9	7.0	12.8	58	1002.4	.	2.6	1.0	02	-	-	-
17	21.0	28.4	10.5	7.5	13.8	60	1002.5	.	2.5	1.6	04	-	-	-
18	20.4	26.4	11.9	8.2	12.5	56	1002.1	.	2.5	1.6	05	-	-	-
19	19.1	24.9	9.8	6.0	11.4	56	998.5	.	2.4	2.9	06	-	-	-
20	19.7	26.2	14.4	11.2	12.2	55	995.0	.	3.5	4.5	07	0.0	-	-
21	17.2	21.8	13.9	13.5	16.1	83	994.3	.	7.4	1.8	03	31.4	-	-
22	15.6	17.8	13.6	16.4	14.9	84	995.8	.	7.1	3.8	06	5.8	-	-
23	17.6	23.1	10.4	9.6	14.0	71	999.7	.	0.9	1.9	03	-	-	-
24	19.6	26.6	11.8	8.9	15.1	70	999.6	.	5.3	2.5	07	1.7	-	-
25	14.6	17.7	13.6	13.2	15.6	94	997.0	.	7.8	3.0	05	19.7	-	-
26	14.7	17.1	12.5	12.4	15.0	90	996.2	.	7.4	4.4	06	1.3	-	-
27	15.6	20.0	10.9	9.9	13.6	78	994.4	.	4.8	4.5	07	0.0	-	-
28	12.7	17.9	9.8	6.9	13.9	95	982.5	.	6.8	2.5	04	8.8	-	-
29	13.0	16.0	8.7	6.9	13.6	91	983.5	.	7.0	1.0	02	1.1	-	-
30	13.4	17.1	8.4	7.0	14.7	96	991.8	.	5.9	3.0	06	30.0	-	-

SZCZECINEK

DNI	TEMPERATURA POWIETRZA				PRĘŻNOŚĆ PARY WODNEJ	WILGOTNOŚĆ WZGLĘDNA	CIŚNIENIE ATMOSFERYCZNE	USŁONECZNIENIE	ZACHMURZENIE	WIATR		OPAD	ŚNIEG	
	T	Max	Min	T_g	e	U	P	S	N	v	v_{max}	R_d	s_k	s_g
1	12.6	19.7	2.7	- 0.4	9.5	65	997.1	5.3	5.8	2.5	05	-	-	-
2	10.5	14.8	9.3	8.0	10.0	79	994.0	0.6	7.3	3.5	06	2.2	-	-
3	11.7	16.0	7.5	5.0	9.6	71	1000.1	8.1	5.8	4.6	06	0.0	-	-
4	16.8	22.8	11.2	9.4	10.6	59	999.1	11.9	6.3	4.4	06	-	-	-
5	20.7	28.2	13.3	11.2	12.2	52	994.8	12.1	3.1	4.3	06	-	-	-
6	19.2	27.5	13.9	9.4	13.2	62	996.9	12.3	4.4	3.6	07	-	-	-
7	17.8	23.5	12.8	9.8	14.1	71	1002.3	7.4	5.4	1.6	04	0.4	-	-
8	17.8	23.3	12.1	9.7	14.4	72	1003.5	8.3	4.4	2.4	04	-	-	-
9	17.9	21.0	13.3	11.7	15.2	75	1002.8	3.7	7.1	4.5	06	-	-	-
10	20.3	27.0	14.7	12.0	16.3	70	1002.5	3.2	7.6	2.8	05	-	-	-
11	20.9	26.5	15.0	13.4	14.0	60	1006.5	10.5	6.6	2.9	05	-	-	-
12	21.3	27.0	14.7	10.2	12.1	51	1005.1	14.7	3.8	3.6	06	-	-	-
13	20.5	27.8	11.2	6.8	11.6	53	1003.2	12.8	4.6	2.6	06	-	-	-
14	21.6	28.1	13.5	9.0	12.4	52	1002.4	11.7	5.9	2.4	05	-	-	-
15	20.9	28.0	9.2	4.6	9.7	43	1002.1	14.9	1.3	2.1	04	-	-	-
16	21.8	29.8	10.7	5.7	12.0	51	1001.8	14.8	2.8	1.8	04	-	-	-
17	22.5	30.0	12.4	8.2	12.4	49	1002.0	14.4	1.6	1.9	04	-	-	-
18	21.6	28.3	12.9	8.6	13.1	54	1000.1	5.5	4.3	2.5	06	-	-	-
19	20.7	26.2	13.9	10.4	11.0	48	994.9	10.9	3.3	4.9	09	1.5	-	-
20	15.6	23.4	14.0	13.3	14.6	83	992.0	1.1	7.5	2.4	06	7.2	-	-
21	16.6	22.4	12.5	9.3	14.2	78	993.9	6.1	5.9	0.8	02	-	-	-
22	17.0	22.0	11.2	8.4	13.8	73	997.4	10.2	4.8	2.4	05	-	-	-
23	19.1	25.6	8.3	5.6	12.2	60	998.7	12.2	2.3	2.8	05	0.4	-	-
24	15.2	23.7	13.5	13.5	14.7	86	999.8	-	7.6	2.5	04	12.2	-	-
25	14.5	20.0	8.1	5.2	13.6	83	998.5	4.3	6.5	1.5	03	0.6	-	-
26	15.3	19.2	12.3	10.5	13.6	80	998.5	5.5	5.1	3.3	06	0.1	-	-
27	15.3	19.2	10.2	7.6	12.4	73	995.6	5.2	5.0	3.0	04	14.7	-	-
28	12.5	17.7	11.0	11.0	13.4	92	980.3	0.1	7.3	3.0	06	26.2	-	-
29	13.9	19.3	9.4	7.2	12.8	82	983.1	4.9	7.0	2.4	03	-	-	-
30	16.8	21.5	12.3	10.4	13.0	71	995.3	10.2	5.9	4.8	08	-	-	-

CHOJNICE

DNI	TEMPERATURA POWIETRZA				PRĘŻNOŚĆ PARY WODNEJ	WILGOTNOŚĆ WZGLĘDNA	CIŚNIENIE ATMOSFERYCZNE	USŁONECZNIENIE	ZACHMURZENIE	WIATR		OPAD	ŚNIEG	
	T	Max	Min	T_g	e	U	P	S	N	v	v_{max}	R_d	s_k	s_g
1	10.4	18.7	1.7	- 1.3	9.0	73	992.5	5.6	4.1	2.4	06	-	-	-
2	9.6	14.9	6.8	4.2	10.1	85	989.2	1.0	8.0	4.4	07	1.3	-	-
3	11.0	15.9	5.4	4.2	9.5	74	995.1	10.5	4.8	5.4	07	-	-	-
4	15.6	21.9	9.7	8.6	11.7	69	994.8	11.6	7.0	3.8	06	-	-	-
5	18.8	26.4	10.4	8.0	12.4	60	991.3	15.0	2.1	4.5	07	-	-	-
6	18.9	25.9	11.8	6.6	12.8	61	992.8	10.2	5.1	3.8	06	0.0	-	-
7	17.7	24.0	11.5	9.1	13.2	68	997.5	7.7	5.6	2.1	03	1.3	-	-
8	16.7	21.7	12.3	11.8	14.4	76	999.6	6.9	6.1	2.6	05	3.9	-	-
9	15.8	19.5	12.0	12.0	15.2	85	998.9	0.7	8.0	3.1	04	4.3	-	-
10	20.0	26.3	13.9	12.9	16.4	71	998.2	6.3	8.0	2.5	04	-	-	-
11	20.5	25.9	14.5	12.6	14.2	62	1002.3	13.8	6.4	3.4	05	-	-	-
12	20.6	26.4	13.0	11.3	12.6	54	1001.5	14.8	1.3	3.1	05	-	-	-
13	21.0	27.3	13.0	10.8	12.7	55	999.3	13.9	4.8	2.5	03	-	-	-
14	21.1	27.2	14.3	11.6	13.4	53	998.3	13.1	7.0	2.4	04	-	-	-
15	20.6	27.1	12.6	6.2	10.6	46	998.1	14.9	0.3	2.4	03	-	-	-
16	21.7	28.9	11.7	7.5	12.9	53	997.8	15.0	2.4	2.4	06	-	-	-
17	21.9	29.3	13.4	10.0	13.6	54	998.0	14.2	4.4	2.3	04	-	-	-
18	21.8	28.4	14.5	10.3	13.5	55	996.2	12.1	5.6	2.9	04	-	-	-
19	20.4	25.2	13.0	10.2	10.6	47	991.4	11.8	3.3	6.5	10	1.3	-	-
20	16.7	23.3	13.8	12.6	14.6	78	988.1	3.6	7.1	3.6	07	7.5	-	-
21	15.8	22.0	10.2	8.0	14.4	82	989.9	6.4	5.9	0.9	02	0.0	-	-
22	16.0	20.7	9.7	7.4	14.3	80	992.6	8.9	3.9	1.3	04	-	-	-
23	18.3	25.2	9.7	6.1	13.0	65	995.0	12.7	1.5	1.4	03	-	-	-
24	15.0	23.2	12.1	12.0	14.8	87	995.2	0.4	7.0	3.0	06	3.6	-	-
25	15.0	19.9	11.8	11.7	13.6	81	994.0	2.9	7.6	2.0	04	-	-	-
26	14.1	19.0	10.4	9.4	13.3	84	993.8	4.2	6.0	3.6	05	0.0	-	-
27	15.4	20.4	10.3	9.4	12.4	73	991.0	8.5	4.5	3.5	07	7.2	-	-
28	12.4	17.0	10.6	12.1	13.1	91	976.4	0.5	7.0	3.4	07	14.4	-	-
29	13.5	17.5	9.3	7.9	13.2	86	978.7	3.5	6.1	1.4	02	0.6	-	-
30	14.8	20.3	11.5	9.6	13.5	82	980.2	4.9	6.9	5.3	09	-	-	-

SZCZECIN-DĄBIE

DNI	TEMPERATURA POWIETRZA				PRĘŻNOŚĆ PARY WODNEJ	WILGOTNOŚĆ WZGLĘDNA	CIŚNIENIE ATMOSFERYCZNE	USŁONECZNIENIE	ZACHMURZENIE	WIATR		OPAD	ŚNIEG	
	T	Max	Min	T_g	e	U	P	S	N	v	v_{max}	R_d	s_k	s_g
1	14.6	21.1	5.8	2.6	9.9	62	1014.4	9.3	4.4	4.0	05	2.2	-	-
2	11.7	17.3	9.8	8.5	9.8	72	1011.9	0.4	6.9	5.6	08	0.3	-	-
3	12.1	15.7	7.8	7.0	10.7	75	1018.0	1.6	7.3	5.5	06	0.0	-	-
4	16.9	23.4	10.3	9.0	12.0	64	1015.5	10.1	5.9	5.0	07	-	-	-
5	22.3	28.8	14.2	11.0	12.4	48	1009.7	12.3	4.9	4.8	07	-	-	-
6	19.8	26.3	14.3	10.9	15.2	67	1012.7	11.0	3.8	3.9	08	0.1	-	-
7	16.2	21.4	10.3	8.0	16.0	87	1018.7	0.4	5.9	1.5	03	2.3	-	-
8	18.3	25.0	10.9	8.3	16.6	81	1019.0	5.6	4.5	2.3	05	0.5	-	-
9	19.0	24.0	15.7	15.0	16.8	78	1017.4	2.5	7.0	3.9	07	6.4	-	-
10	17.1	21.3	15.4	15.1	18.2	94	1018.3	1.5	7.6	3.4	06	6.7	-	-
11	18.7	24.4	15.6	14.5	19.0	89	1021.2	2.1	7.0	5.4	08	17.0	-	-
12	20.7	26.0	15.3	13.0	16.1	68	1019.4	8.4	4.1	5.8	08	0.0	-	-
13	20.3	24.7	15.9	14.0	17.3	73	1017.6	1.9	6.9	4.0	07	0.0	-	-
14	21.4	27.6	15.9	14.0	16.9	70	1017.7	6.8	5.3	2.9	05	-	-	-
15	21.5	26.8	15.6	12.2	13.2	54	1017.2	13.6	2.0	4.8	07	-	-	-
16	22.0	28.6	11.9	8.5	15.0	61	1016.9	13.9	0.8	4.0	06	-	-	-
17	23.9	30.8	15.3	10.9	14.6	54	1016.3	13.2	0.8	4.1	06	-	-	-
18	21.8	28.0	17.6	15.5	15.9	61	1014.8	1.4	6.6	4.1	06	-	-	-
19	18.1	25.3	13.4	10.1	13.6	68	1010.1	6.0	6.0	5.5	10	9.0		-
20	13.9	16.6	12.8	13.1	14.4	91	1008.4	0.7	6.9	2.5	04	9.7		
21	16.7	23.4	10.2	8.7	14.2	77	1009.5	5.7	5.8	3.1	05	0.0	-	
22	17.9	23.7	13.1	12.0	14.4	72	1013.9	10.8	2.8	2.8	05	-		-
23	20.3	27.1	9.8	8.4	14.3	64	1014.0	12.5	2.9	3.6	06	4.3		-
24	18.0	24.5	16.2	15.3	16.7	81	1016.1	2.3	7.6	2.9	05	0.8	-	-
25	16.9	21.1	14.3	13.3	14.4	77	1015.5	4.0	6.1	3.6	05	0.0		-
26	15.7	19.2	13.0	11.8	14.5	82	1016.2	1.6	6.4	4.1	05	0.9		-
27	15.5	20.1	10.8	7.7	13.2	77	1012.1	4.0	6.1	4.9	09	11.5	-	-
28	14.4	18.2	12.8	13.0	14.1	87	995.4	3.8	7.4	5.3	08	0.9	-	-
29	15.0	18.9	11.8	9.7	15.1	89	999.9	3.5	6.5	3.4	05	3.6	-	-
30	19.1	23.9	14.8	12.9	14.9	70	1013.6	11.5	5.5	4.5	07	-	-	-

Tablica II

Czerwiec 1966

NŁAWA

DNI	TEMPERATURA POWIETRZA				PREŻNOŚĆ PARY WODNEJ	WILGOTNOŚĆ WZGLĘDNA	CIŚNIENIE ATMOSFERYCZNE	USŁONECZNIENIE	ZACHMURZENIE	WIATR		OPAD	ŚNIEG	
	T	Max	Min	T_0	e	U	P	S	N	v	v_{max}	R_d	s_h	s_g
1	10.9	17.4	2.0	0.2	9.3	73	995.6	.	2.6	3.0	05	-	-	-
2	11.4	16.9	7.5	5.1	11.4	85	993.2	.	6.8	3.0	06	0.9	-	-
3	11.9	16.9	8.3	7.5	10.3	75	998.5	.	5.8	4.4	06	-	-	-
4	15.7	22.0	8.1	4.7	12.8	74	999.6	.	3.8	3.8	07	-	-	-
5	18.6	25.8	9.0	5.9	14.0	69	997.4	.	1.6	2.8	05	-	-	-
6	19.7	27.0	10.0	6.5	13.0	62	997.8	.	2.0	2.0	05	-	-	-
7	18.2	25.5	11.2	8.6	13.4	67	1000.5	.	0.8	2.9	07	-	-	-
8	18.1	25.4	10.3	7.5	13.3	66	1002.9	.	4.0	2.5	05	-	-	-
9	20.0	27.3	11.6	9.0	15.4	69	1001.9	.	2.8	2.6	05	0.0	-	-
10	20.7	27.3	15.4	13.7	17.8	74	1002.4	.	4.1	3.9	06	4.0	-	-
11	19.5	25.6	12.9	10.8	13.1	62	1006.9	.	1.5	3.8	07	-	-	-
12	20.7	27.9	12.3	9.0	12.6	55	1005.8	.	1.6	3.1	06	-	-	-
13	21.0	27.8	11.3	9.2	12.6	54	1003.2	.	1.9	1.5	05	-	-	-
14	19.5	25.3	13.5	11.9	9.0	43	1002.8	.	1.0	3.8	06	-	-	-
15	19.8	27.0	10.2	6.8	11.4	51	1002.2	.	0.8	2.3	04	-	-	-
16	22.0	30.1	10.9	8.0	13.5	55	1001.3	.	2.1	1.6	03	-	-	-
17	22.5	29.1	13.6	9.9	11.7	46	1001.3	.	4.3	2.9	05	0.0	-	-
18	20.2	26.4	13.3	9.9	11.4	51	1001.2	.	1.6	3.0	05	-	-	-
19	19.7	25.5	11.3	9.2	10.7	49	997.2	.	1.6	5.1	09	-	-	-
20	18.6	26.2	13.7	11.7	12.3	60	994.0	.	4.5	5.4	09	0.8	-	-
21	17.7	23.1	13.7	12.5	15.2	77	993.2	.	7.6	1.8	05	6.6	-	-
22	17.6	22.3	15.6	14.9	15.2	77	994.8	.	5.1	2.6	05	0.1	-	-
23	18.7	25.6	9.6	6.9	12.9	64	999.0	.	0.9	1.9	04	-	-	-
24	20.5	26.9	11.5	8.5	13.9	62	998.7	.	4.9	2.5	05	4.0	-	-
25	14.9	23.8	14.4	13.6	16.1	95	996.2	.	7.9	2.4	04	7.8	-	-
26	15.4	18.6	13.1	12.1	14.6	84	995.7	.	7.6	4.1	06	0.3	-	-
27	16.5	22.3	11.3	9.8	14.2	77	993.7	.	3.5	3.8	07	1.7	-	-
28	12.7	19.8	9.9	7.5	14.2	97	981.9	.	6.1	2.1	05	7.6	-	-
29	12.7	15.6	10.2	8.5	13.5	92	982.4	.	7.3	1.4	02	0.2	-	-
30	12.5	15.6	8.0	6.3	14.2	98	991.4	.	5.0	1.9	04	22.0	-	-

BIAŁYSTOK

DNI	TEMPERATURA POWIETRZA				PREŻNOŚĆ PARY WODNEJ	WILGOTNOŚĆ WZGLĘDNA	CIŚNIENIE ATMOSFERYCZNE	USŁONECZNIENIE	ZACHMURZENIE	WIATR		OPAD	ŚNIEG	
	T	Max	Min	T_0	e	U	P	S	N	v	v_{max}	R_d	s_h	s_g
1	10.5	17.3	6.7	6.4	9.5	77	994.8	5.1	6.1	2.0	04	0.0	-	-
2	11.3	17.6	6.1	4.5	11.6	87	993.7	3.1	6.9	1.5	03	12.8	-	-
3	11.3	15.4	7.6	6.3	10.5	79	998.2	4.5	6.4	2.4	04	1.7	-	-
4	14.1	20.8	6.0	3.8	10.0	70	1000.5	9.9	4.6	2.9	07	-	-	-
5	17.4	24.3	9.1	6.8	12.7	67	999.8	14.6	2.1	2.6	06	-	-	-
6	19.1	26.5	8.8	6.7	13.8	66	999.1	15.0	3.1	1.8	04	-	-	-
7	19.8	27.1	10.2	7.7	14.2	65	999.9	11.3	3.8	2.1	05	-	-	-
8	18.2	24.3	10.0	7.2	13.7	63	1003.0	14.9	0.1	3.0	04	-	-	-
9	19.6	26.4	12.1	9.4	15.2	69	1002.4	13.3	2.0	1.2	02	-	-	-
10	19.6	24.8	15.1	12.3	15.2	68	1004.2	14.6	2.3	3.5	06	-	-	-
11	18.0	24.3	9.8	6.8	12.0	62	1008.3	14.6	1.8	2.1	05	-	-	-
12	19.1	26.3	9.2	6.9	12.3	61	1006.8	15.1	1.5	1.4	04	-	-	-
13	19.9	27.4	9.4	6.8	12.2	57	1004.0	15.7	1.8	1.8	04	-	-	-
14	17.1	24.0	8.0	4.2	9.3	51	1004.4	15.1	0.4	2.8	05	-	-	-
15	18.7	26.0	7.8	5.2	12.2	60	1003.1	15.4	0.0	1.8	04	-	-	-
16	20.8	28.5	9.3	6.8	14.1	61	1001.9	15.0	3.1	1.0	03	-	-	-
17	19.9	26.8	11.0	7.7	13.0	59	1002.2	14.1	2.4	2.5	05	-	-	-
18	18.7	25.5	9.9	6.8	11.3	56	1003.2	13.0	2.6	1.5	03	-	-	-
19	18.6	25.0	9.1	6.5	11.4	57	1000.1	10.4	3.1	1.9	04	-	-	-
20	19.5	26.0	11.7	7.9	11.1	52	997.8	8.5	3.6	4.8	09	1.1	-	-
21	17.9	25.0	13.6	12.1	15.3	75	994.5	1.4	7.0	2.0	04	1.7	-	-
22	17.2	22.2	14.6	13.9	16.8	86	994.1	0.9	7.9	1.5	03	3.2	-	-
23	18.5	24.0	13.8	13.9	15.4	76	998.5	9.1	5.3	2.3	05	-	-	-
24	19.7	27.5	9.3	6.8	13.1	61	1000.3	10.0	3.1	1.1	02	-	-	-
25	19.7	27.6	12.5	9.4	15.8	72	999.8	5.5	5.6	1.5	03	2.5	-	-
26	15.1	18.7	13.7	13.3	15.9	92	992.8	-	7.9	4.4	07	28.0	-	-
27	14.6	16.1	13.0	12.9	15.5	93	992.0	-	8.0	3.6	05	19.0	-	-
28	15.5	20.4	13.5	13.2	15.1	86	983.8	1.8	7.6	1.8	04	2.5	-	-
29	13.1	17.5	8.3	7.3	12.9	86	984.7	1.1	6.3	2.0	03	0.3	-	-
30	14.5	19.9	8.6	6.8	13.4	82	991.1	5.9	4.8	2.3	04	0.8	-	-

BYDGOSZCZ

DNI	TEMPERATURA POWIETRZA				PREŻNOŚĆ PARY WODNEJ	WILGOTNOŚĆ WZGLĘDNA	CIŚNIENIE ATMOSFERYCZNE	USŁONECZNIENIE	ZACHMURZENIE	WIATR		OPAD	ŚNIEG	
	T	Max	Min	T_0	e	U	P	S	N	v	v_{max}	R_d	s_h	s_g
1	10.6	20.1	- 1.6	- 3.4	7.8	64	1005.2	7.8	4.4	2.5	05	-	-	-
2	10.8	18.1	5.9	3.5	9.5	77	1002.3	0.5	7.1	3.9	07	0.2	-	-
3	12.6	17.1	8.2	7.7	8.9	62	1008.2	0.7	6.9	4.9	06	-	-	-
4	16.9	23.0	9.6	8.1	11.6	63	1007.9	9.5	6.4	4.4	07	-	-	-
5	20.0	27.8	10.6	9.2	11.2	51	1004.2	15.0	2.3	4.5	07	-	-	-
6	20.6	28.0	13.0	11.5	12.1	53	1005.1	10.3	4.6	3.9	06	-	-	-
7	18.9	25.4	8.9	6.8	12.6	61	1009.6	7.0	4.3	2.4	05	4.6	-	-
8	16.7	22.4	12.9	14.5	16.0	85	1011.4	2.0	6.8	1.6	04	3.0	-	-
9	17.9	22.4	16.5	14.3	16.4	81	1010.2	0.3	7.5	3.0	04	4.6	-	-
10	20.7	26.6	14.1	13.1	17.4	73	1009.7	3.5	7.0	2.3	04	0.1	-	-
11	20.5	26.2	12.6	10.4	14.6	65	1014.2	11.3	5.5	3.0	05	-	-	-
12	20.4	27.1	10.3	7.6	11.5	54	1013.2	14.5	2.8	3.4	06	-	-	-
13	20.8	28.4	9.7	7.4	12.2	55	1010.8	9.5	5.0	2.9	08	-	-	-
14	21.0	27.8	12.0	9.0	13.0	56	1010.0	13.0	4.6	1.6	04	-	-	-
15	19.7	28.6	7.3	3.9	10.4	49	1009.9	16.0	1.4	2.1	04	-	-	-
16	22.1	29.5	9.3	6.7	12.9	54	1009.4	14.7	2.8	2.0	04	-	-	-
17	23.0	29.5	13.1	9.1	12.7	49	1009.4	15.0	3.8	3.1	05	-	-	-
18	21.9	28.6	13.7	10.5	11.8	50	1008.1	7.9	4.4	3.8	06	-	-	-
19	19.8	26.0	10.4	7.7	12.0	55	1003.2	11.0	3.0	6.5	12	0.5	-	-
20	16.0	22.1	13.8	13.6	14.8	83	1000.3	1.5	6.9	3.5	08	7.6	-	-
21	16.3	21.9	9.0	7.6	13.8	77	1001.9	4.3	5.8	1.5	03	-	-	-
22	17.1	23.5	10.0	8.7	14.5	76	1004.5	3.8	5.8	2.4	06	1.1	-	-
23	18.5	26.6	8.1	6.4	12.7	64	1007.2	8.1	1.8	2.4	05	-	-	-
24	18.8	24.4	13.9	12.5	15.9	75	1006.7	1.3	6.6	3.3	07	9.0	-	-
25	15.9	21.1	12.6	12.7	14.6	83	1006.0	0.3	8.0	4.0	06	-	-	-
26	15.5	20.5	11.4	10.8	13.5	78	1006.0	-	6.8	5.3	07	2.7	-	-
27	15.8	20.8	9.8	8.9	12.1	70	1003.6	9.0	4.1	3.9	06	8.4	-	-
28	14.1	18.7	11.3	11.5	13.6	86	989.3	3.7	7.4	5.0	07	5.5	-	-
29	13.5	16.9	11.2	11.1	13.4	87	990.5	-	7.1	2.3	04	1.2	-	-
30	15.1	21.1	8.2	6.6	13.5	80	1001.8	3.6	6.3	3.8	06	0.0	-	-

OSTROŁĘKA

DNI	TEMPERATURA POWIETRZA				PREŻNOŚĆ PARY WODNEJ	WILGOTNOŚĆ WZGLĘDNA	CIŚNIENIE ATMOSFERYCZNE	USŁONECZNIENIE	ZACHMURZENIE	WIATR		OPAD	ŚNIEG	
	T	Max	Min	T_0	e	U	P	S	N	v	v_{max}	R_d	s_h	s_g
1	11.7	19.4	5.0	5.3	9.3	71	1001.1	7.8	6.0	2.0	03	-	-	-
2	12.7	17.5	9.1	7.0	11.3	79	998.9	1.9	7.0	3.0	06	1.5	-	-
3	12.1	17.0	8.3	7.1	9.8	71	1004.2	8.5	5.9	3.5	06	0.1	-	-
4	14.8	21.5	6.4	4.2	11.5	70	1005.8	10.6	4.4	3.0	05	-	-	-
5	18.3	25.8	9.9	7.7	12.1	61	1004.3	14.7	1.9	3.6	06	-	-	-
6	19.7	27.0	9.9	6.6	13.6	64	1004.0	14.1	2.3	1.1	03	-	-	-
7	19.5	27.7	9.9	8.0	14.6	68	1005.7	14.8	1.5	1.8	04	-	-	-
8	17.7	25.1	8.9	7.2	13.3	68	1009.0	14.4	1.5	2.3	04	-	-	-
9	20.0	26.8	8.9	8.6	15.0	67	1008.0	13.9	1.3	1.3	03	-	-	-
10	20.7	26.0	14.9	9.1	15.5	66	1006.9	14.5	2.4	2.9	06	-	-	-
11	19.3	25.3	12.4	10.9	13.2	62	1013.4	15.4	0.9	2.5	04	-	-	-
12	20.2	27.4	10.1	7.6	12.8	58	1012.1	15.7	1.1	1.4	04	-	-	-
13	20.6	28.4	10.3	7.3	13.0	60	1009.4	15.5	2.0	0.9	02	-	-	-
14	19.0	25.0	12.5	9.0	10.1	48	1009.4	15.6	0.0	2.9	05	-	-	-
15	19.1	26.9	8.5	5.7	12.5	62	1008.6	15.7	0.4	0.6	03	-	-	-
16	21.5	30.2	10.6	8.0	14.6	62	1007.2	14.6	3.1	0.4	02	-	-	-
17	21.6	28.5	12.1	8.7	13.9	57	1007.3	13.5	3.5	2.4	04	-	-	-
18	19.9	25.6	11.8	8.5	11.3	51	1007.8	14.5	0.9	1.5	03	-	-	-
19	19.6	25.7	11.9	9.2	10.7	50	1004.1	15.3	3.1	4.0	07	-	-	-
20	19.6	26.4	12.4	11.1	11.7	54	1001.3	11.1	3.6	5.4	08	0.2	-	-
21	18.1	22.9	14.7	14.7	16.2	79	999.2	1.0	7.6	1.1	03	1.8	-	-
22	16.8	20.1	14.6	13.9	15.8	83	999.8	0.8	7.5	2.5	05	0.0	-	-
23	19.3	26.4	11.0	9.0	13.4	64	1004.7	15.6	2.5	1.8	04	-	-	-
24	20.5	28.4	10.7	7.6	12.2	57	1005.2	11.8	3.8	1.8	04	-	-	-
25	15.9	23.1	13.5	10.6	16.1	89	1001.9	-	6.6	1.3	02	12.9	-	-
26	14.6	16.7	12.9	13.1	15.1	92	1000.5	-	8.0	2.8	05	7.1	-	-
27	16.2	21.0	13.1	12.6	14.9	82	998.8	1.1	7.9	2.4	04	0.0	-	-
28	14.4	18.4	12.2	10.7	15.0	88	988.6	1.5	7.1	2.4	04	10.8	-	-
29	13.1	17.9	10.3	9.5	12.9	86	989.3	1.2	6.4	1.9	03	0.8	-	-
30	14.1	17.9	8.4	6.9	14.4	89	996.6	1.9	5.8	1.8	03	1.4	-	-

TORUŃ

DNI	TEMPERATURA POWIETRZA				PRĘŻNOŚĆ PARY WODNEJ	WILGOTNOŚĆ WZGLĘDNA	CIŚNIENIE ATMOSFERYCZNE	USŁONECZNIENIE	ZACHMURZENIE	WIATR		OPAD	ŚNIEG	
	T	Max	Min	T_g	e	U	P	S	N	v	v_{max}	R_d	s_h	s_g
1	12.0	20.1	1.2	- 2.5	8.0	59	1005.6	9.0	3.1	2.0	03	-	-	-
2	11.1	18.9	7.4	4.1	10.6	81	1002.8	0.6	6.6	2.0	05	3.2	-	-
3	12.7	18.2	8.9	7.5	9.2	64	1008.7	10.5	5.6	2.9	04	-	-	-
4	17.3	23.3	10.7	8.7	12.3	65	1008.8	13.2	5.9	2.8	07	-	-	-
5	20.2	27.4	11.9	8.6	11.6	52	1005.1	14.0	2.6	3.1	04	-	-	-
6	20.5	28.3	13.0	9.2	12.7	55	1006.0	12.5	3.8	2.4	05	-	-	-
7	18.6	24.8	10.6	6.8	12.8	63	1010.1	11.9	1.9	3.3	06	2.0	-	-
8	16.8	22.4	12.6	9.6	14.9	78	1012.0	1.8	7.0	2.4	04	7.3	-	-
9	18.8	25.2	14.8	14.0	16.2	75	1010.8	1.9	7.6	3.3	05	0.3	-	-
10	20.9	26.8	14.7	11.7	17.0	70	1010.6	3.3	7.3	3.4	07	-	-	-
11	20.5	26.2	13.5	11.0	13.6	60	1015.1	15.0	2.6	4.0	06	-	-	-
12	20.7	27.3	12.4	9.3	11.6	52	1014.3	14.6	2.1	4.3	07	-	-	-
13	20.6	27.7	11.1	6.9	11.6	53	1011.7	13.1	3.9	2.8	05	-	-	-
14	20.3	27.6	12.2	8.0	11.5	52	1010.9	13.9	3.5	3.5	06	-	-	-
15	19.8	27.3	9.0	4.0	10.1	47	1010.8	15.5	1.0	2.6	05	-	-	-
16	22.2	29.7	10.5	6.2	12.6	52	1010.2	14.2	2.5	1.6	02	-	-	-
17	22.8	29.5	13.4	8.8	13.0	52	1010.1	11.4	4.9	3.0	06	-	-	-
18	22.2	28.2	14.4	10.5	12.2	50	1009.2	14.2	3.4	3.3	05	-	-	-
19	20.3	26.8	11.1	7.8	10.0	46	1004.3	13.5	3.0	6.1	12	-	-	-
20	17.1	24.6	14.5	15.1	13.7	73	1003.1	1.3	7.1	3.4	05	13.0	-	-
21	16.8	22.3	10.8	9.0	14.3	77	1002.4	6.1	5.8	1.6	03	-	-	-
22	16.9	22.7	13.4	12.3	15.4	82	1004.8	5.0	5.6	1.5	04	2.5	-	-
23	18.8	26.2	9.6	7.7	14.9	72	1008.0	11.8	1.6	1.0	03	-	-	-
24	17.9	25.1	14.0	11.1	16.4	82	1007.5	0.2	5.8	2.9	05	11.6	-	-
25	15.6	19.9	12.8	12.5	14.9	86	1006.4	2.3	7.9	2.3	03	0.0	-	-
26	15.8	21.0	12.5	11.6	14.2	88	1005.9	1.7	6.4	2.8	04	1.5	-	-
27	16.3	22.2	10.4	9.0	12.7	71	1003.9	12.8	2.9	3.4	08	4.8	-	-
28	13.9	18.8	12.0	11.6	13.8	88	989.8	2.3	7.6	2.5	03	10.0	-	-
29	13.9	16.7	11.6	11.0	13.6	87	990.7	0.6	7.6	2.4	04	8.2	-	-
30	14.4	19.7	9.9	7.1	13.8	85	1001.8	3.0	5.9	2.6	05	0.2	-	-

GORZÓW WIELKOPOLSKI

Styczeń 1966

DNI	TEMPERATURA POWIETRZA				PRĘŻNOŚĆ PARY WODNEJ	WILGOTNOŚĆ WZGLĘDNA	CIŚNIENIE ATMOSFERYCZNE	USŁONECZNIENIE	ZACHMURZENIE	WIATR		OPAD	ŚNIEG	
	T	Max	Min	T_g	e	U	P	S	N	v	v_{max}	R_d	s_h	s_g
1	12.9	20.6	4.5	0.4	8.7	62	1008.6	3.6	4.9	1.8	03	-	-	-
2	10.9	18.6	8.3	6.9	9.0	70	1006.1	0.3	7.5	2.5	04	0.7	-	-
3	11.9	15.8	7.4	6.2	9.5	68	1012.3	4.0	6.9	2.6	05	-	-	-
4	17.0	23.8	9.4	7.8	11.2	61	1010.1	10.1	7.4	2.1	04	-	-	-
5	20.9	29.1	11.6	9.6	11.5	51	1004.3	12.9	5.4	2.4	03	-	-	-
6	20.6	28.3	13.5	8.6	10.9	48	1006.2	12.7	5.1	2.1	05	-	-	-
7	18.7	25.0	13.1	9.1	14.8	70	1012.1	5.6	5.9	2.4	07	3.4	-	-
8	19.4	25.7	12.5	10.3	14.7	68	1012.3	8.2	5.4	1.8	03	10.2	-	-
9	19.0	25.0	14.7	14.0	16.1	75	1010.4	2.6	7.3	3.1	05	2.1	-	-
10	18.2	24.8	15.3	13.8	16.5	80	1011.2	2.6	7.4	2.6	05	13.3	-	-
11	20.3	26.2	15.7	14.0	16.5	71	1014.1	5.9	6.0	3.5	05	0.0	-	-
12	21.7	26.1	16.4	16.3	11.7	46	1013.0	12.9	6.6	4.1	06	28.0	-	-
13	19.9	25.5	13.9	13.7	16.8	73	1011.5	2.2	7.5	2.8	05	1.7	-	-
14	22.1	27.5	16.1	13.7	10.3	43	1011.0	11.6	4.1	3.1	06	-	-	-
15	21.6	27.1	14.2	10.2	11.2	46	1010.5	14.7	1.5	2.6	04	-	-	-
16	22.6	28.3	14.6	10.8	12.6	45	1010.2	14.3	0.6	1.9	03	-	-	-
17	24.2	30.3	16.2	11.0	13.5	48	1010.2	13.8	1.8	2.1	03	-	-	-
18	22.8	28.7	17.0	14.8	14.9	55	1008.3	6.2	5.8	3.5	06	-	-	-
19	16.8	24.9	14.4	11.8	13.4	72	1003.6	1.0	6.5	3.8	05	9.7	-	-
20	13.9	17.4	12.6	11.6	13.9	89	1002.3	1.7	7.4	1.5	02	8.9	-	-
21	16.4	22.8	10.9	8.0	13.8	77	1003.2	7.2	5.5	1.5	04	2.8	-	-
22	17.6	22.4	12.4	9.8	14.9	75	1007.5	8.2	3.1	2.0	04	0.2	-	-
23	20.6	27.3	13.3	10.0	14.4	63	1008.2	13.4	3.5	1.9	04	0.2	-	-
24	17.0	24.2	15.3	14.6	16.1	83	1009.6	2.1	7.0	1.8	04	1.3	-	-
25	15.7	21.2	12.7	11.3	13.7	78	1009.5	5.2	6.8	2.6	04	0.3	-	-
26	14.9	19.5	11.8	10.3	13.7	82	1010.2	2.4	6.4	3.0	06	2.2	-	-
27	15.3	20.4	10.1	8.4	13.3	79	1006.5	4.1	6.4	2.0	04	17.4	-	-
28	12.4	16.0	11.1	8.8	13.5	93	990.5	1.7	7.8	3.4	05	31.1	-	-
29	14.1	19.0	10.0	9.8	13.4	84	992.9	3.7	6.5	2.6	04	0.0	-	-
30	17.6	22.8	13.3	11.7	12.9	67	1006.4	7.2	6.4	5.3	08	-	-	-

PŁOCK-RADZIWIE

DNI	TEMPERATURA POWIETRZA				PRĘŻNOŚĆ PARY WODNEJ	WILGOTNOŚĆ WZGLĘDNA	CIŚNIENIE ATMOSFERYCZNE	USŁONECZNIENIE	ZACHMURZENIE	WIATR		OPAD	ŚNIEG	
	T	Max	Min	T_g	e	U	P	S	N	v	v_{max}	R_d	s_h	s_g
1	11.0	18.9	0.3	- 1.6	8.5	67	1006.2	.	2.9	2.3	04	0.0	-	-
2	12.4	17.6	8.4	6.2	11.3	78	1003.7	.	7.1	3.9	07	0.1	-	-
3	12.1	16.7	9.2	8.8	9.0	65	1009.5	.	5.4	4.4	06	-	-	-
4	16.5	22.7	8.3	5.3	11.2	62	1010.0	.	5.4	2.4	05	-	-	-
5	19.5	26.7	10.2	8.9	11.8	57	1006.8	.	2.5	3.5	07	-	-	-
6	19.9	27.0	10.4	7.7	13.3	62	1007.0	.	3.4	1.5	03	-	-	-
7	19.6	26.9	10.3	9.2	14.2	66	1009.8	.	2.0	3.6	06	1.7	-	-
8	19.6	25.6	14.1	12.9	14.8	65	1012.2	.	6.4	1.6	03	-	-	-
9	20.9	27.2	15.7	15.3	16.3	68	1011.0	.	4.9	2.0	04	-	-	-
10	21.3	26.6	14.3	12.1	16.6	67	1011.1	.	4.9	2.6	05	0.0	-	-
11	21.1	26.7	13.7	11.4	14.7	62	1015.8	.	2.4	3.1	06	-	-	-
12	21.2	27.7	12.4	9.6	13.5	57	1014.8	.	2.8	2.1	04	-	-	-
13	20.8	27.6	12.6	9.4	12.6	57	1012.4	.	2.9	1.8	04	-	-	-
14	20.0	27.7	11.0	8.1	11.1	52	1011.4	.	2.1	2.6	06	-	-	-
15	20.1	27.5	9.8	7.4	11.7	54	1011.5	.	2.6	2.9	05	-	-	-
16	22.3	29.9	11.0	8.1	13.8	57	1010.6	.	1.9	1.8	04	-	-	-
17	23.2	29.7	13.9	10.7	13.0	49	1010.4	.	4.1	2.3	05	-	-	-
18	21.4	26.6	15.8	10.4	11.6	48	1010.1	.	3.3	3.8	06	-	-	-
19	20.3	25.9	13.7	12.3	11.8	51	1005.2	.	3.0	5.3	08	-	-	-
20	17.2	24.2	14.5	15.7	14.4	74	1002.5	.	6.3	4.9	08	8.5	-	-
21	17.4	23.1	11.6	10.4	15.5	81	1002.7	.	6.5	1.6	03	6.9	-	-
22	18.3	23.6	14.9	14.6	15.9	77	1004.6	.	5.9	4.0	08	-	-	-
23	19.4	25.5	11.5	10.7	14.8	70	1008.8	.	1.6	2.0	04	-	-	-
24	20.0	27.4	14.0	12.0	16.7	74	1008.1	.	6.5	3.4	05	10.7	-	-
25	16.1	19.4	13.7	13.7	15.9	88	1006.3	.	7.9	4.0	06	2.9	-	-
26	16.3	20.7	13.3	13.1	15.3	84	1005.9	.	7.4	4.4	07	1.8	-	-
27	17.4	22.9	11.6	10.8	13.5	71	1004.1	.	2.8	4.8	08	2.5	-	-
28	14.4	20.9	13.2	11.9	14.3	88	991.7	.	7.4	4.0	06	3.7	-	-
29	13.5	16.3	11.3	10.5	13.9	96	991.9	.	7.4	2.9	05	0.4	-	-
30	13.6	16.8	9.4	8.6	14.9	95	1001.8	.	5.6	3.0	07	9.0	-	-

POZNAŃ-ŁAWICA

DNI	TEMPERATURA POWIETRZA				PRĘŻNOŚĆ PARY WODNEJ	WILGOTNOŚĆ WZGLĘDNA	CIŚNIENIE ATMOSFERYCZNE	USŁONECZNIENIE	ZACHMURZENIE	WIATR		OPAD	ŚNIEG	
	T	Max	Min	T_g	e	U	P	S	N	v	v_{max}	R_d	s_h	s_g
1	12.3	21.4	0.5	- 2.9	8.3	61	1004.2	5.4	4.1	4.0	06	0.0	-	-
2	11.4	19.0	6.9	3.7	10.2	76	1001.7	0.0	6.8	4.9	08	0.1	-	-
3	12.7	18.1	8.1	7.0	9.2	64	1007.8	7.8	6.3	6.1	09	-	-	-
4	17.4	23.7	8.4	4.7	11.8	63	1006.8	8.2	5.8	4.4	07	-	-	-
5	20.5	28.4	10.8	8.3	11.3	52	1001.7	11.0	3.1	3.9	07	-	-	-
6	20.9	28.5	12.6	12.2	13.8	59	1002.7	5.2	4.9	2.0	05	0.0	-	-
7	20.0	25.8	14.1	11.5	14.2	63	1007.7	7.5	5.5	3.1	05	19.1	-	-
8	19.9	24.5	14.6	14.8	16.2	71	1008.5	4.5	5.9	2.5	04	-	-	-
9	18.7	23.3	14.6	13.7	17.8	83	1006.9	0.5	7.1	4.5	07	8.5	-	-
10	21.1	27.7	15.9	15.2	18.1	76	1006.9	5.3	6.6	3.9	07	7.0	-	-
11	21.9	26.3	16.6	16.0	16.9	66	1011.1	10.5	3.9	4.9	06	-	-	-
12	22.2	27.0	15.4	13.0	13.3	51	1010.0	11.6	3.1	4.9	07	-	-	-
13	21.9	26.9	15.9	14.4	13.1	51	1008.0	4.1	6.0	4.3	06	-	-	-
14	23.0	28.7	16.0	14.4	12.9	49	1007.2	8.5	5.1	3.8	06	-	-	-
15	22.2	27.8	14.1	12.0	10.7	41	1007.2	11.7	1.4	3.8	05	-	-	-
16	23.4	29.8	14.1	10.1	13.1	48	1006.9	11.7	1.9	3.3	05	-	-	-
17	24.9	30.7	15.3	13.0	14.0	47	1006.6	11.1	1.5	3.5	06	-	-	-
18	22.9	28.7	15.8	13.0	12.7	47	1005.2	7.2	4.9	4.5	07	-	-	-
19	19.2	26.7	14.8	11.7	12.8	61	1000.6	5.1	4.5	4.6	07	19.4	-	-
20	15.0	17.3	12.6	13.0	15.3	90	998.5	0.8	7.6	2.9	06	8.0	-	-
21	18.0	23.0	11.4	8.7	14.3	72	999.5	6.2	4.5	2.3	07	-	-	-
22	19.1	24.1	14.4	13.1	14.8	70	1003.3	9.7	4.3	4.5	07	-	-	-
23	20.5	26.8	11.3	8.9	14.5	64	1005.0	10.8	1.8	2.1	04	-	-	-
24	17.2	24.9	15.4	13.6	17.0	87	1005.4	-	7.6	4.4	06	3.2	-	-
25	16.9	20.9	12.5	12.2	14.6	77	1005.1	1.0	7.5	5.1	08	0.0	-	-
26	15.3	19.7	12.0	10.5	14.5	84	1005.5	1.0	6.4	6.0	08	0.2	-	-
27	16.5	22.1	9.5	7.1	13.5	74	1002.4	5.5	5.4	4.4	06	12.0	-	-
28	13.7	18.9	11.6	13.0	14.3	91	987.4	2.5	7.5	7.3	13	16.6	-	-
29	13.6	16.1	11.0	10.7	14.2	91	988.1	-	6.8	3.6	08	2.7	-	-
30	16.2	22.1	11.1	8.4	13.8	77	1000.9	4.3	6.5	5.8	08	0.0	-	-

RZEPIN

DNI	TEMPERATURA POWIETRZA				PRĘŻNOŚĆ PARY WODNEJ	WILGOTNOŚĆ WZGLĘDNA	CIŚNIENIE ATMOSFERYCZNE	USŁONECZNIENIE	ZACHMURZENIE	WIATR		OPAD	ŚNIEG	
	T	Max	Min	T_g	e	U	P	S	N	v	v_{max}	R_d	s_h	s_g
1	13.3	20.4	1.8	- 0.5	8.7	60	1012.9	.	2.9	2.4	04	-	-	-
2	11.4	18.3	8.5	7.3	10.0	75	1011.0	.	7.0	4.3	06	0.9	-	-
3	12.1	16.3	6.6	5.7	10.0	71	1017.1	.	6.6	4.3	06	-	-	-
4	18.0	24.4	10.7	5.9	11.8	60	1013.8	.	3.0	2.5	03	-	-	-
5	21.7	29.1	12.6	9.6	11.5	48	1007.9	.	4.4	2.1	03	-	-	-
6	20.0	26.0	10.1	6.1	14.3	62	1010.3	.	3.6	2.3	04	-	-	-
7	17.3	24.7	11.8	8.6	16.2	86	1015.9	.	5.4	1.1	04	8.0	-	-
8	18.8	25.7	12.1	10.8	16.2	78	1015.8	.	5.3	1.3	03	-	-	-
9	19.6	24.5	12.5	11.1	16.5	75	1013.5	.	5.8	2.5	05	-	-	-
10	19.7	25.2	15.1	12.3	18.2	80	1014.3	.	6.4	2.5	04	0.7	-	-
11	21.0	27.7	12.2	10.6	17.2	73	1017.1	.	4.4	2.4	05	-	-	-
12	23.3	28.4	17.5	15.8	13.9	51	1015.3	.	3.9	3.9	05	6.6	-	-
13	20.2	26.5	15.9	14.7	19.2	79	1014.8	.	6.6	1.5	03	8.4	-	-
14	21.8	28.6	14.1	12.7	15.8	66	1014.1	.	2.3	2.3	05	-	-	-
15	22.0	28.2	13.0	9.6	12.9	51	1013.4	.	0.5	2.8	04	-	-	-
16	23.1	29.9	11.2	7.6	12.3	48	1013.2	.	0.4	2.9	05	-	-	-
17	23.4	31.6	11.6	9.0	14.7	56	1013.0	.	1.6	1.6	04	7.3	-	-
18	21.8	28.1	16.7	15.5	17.5	68	1011.2	.	6.9	2.4	05	2.5	-	-
19	15.9	23.5	13.0	12.3	13.3	76	1007.4	.	7.8	2.8	04	10.1	-	-
20	14.2	18.9	12.4	11.7	13.9	87	1006.5	.	6.8	1.9	03	3.1	-	-
21	16.4	23.2	9.9	7.3	13.8	77	1007.2	.	5.4	2.0	03	-	-	-
22	17.7	23.2	12.0	8.8	14.3	72	1011.9	.	2.6	1.9	03	-	-	-
23	20.6	27.6	10.3	7.4	14.8	64	1011.6	.	3.4	1.8	05	0.0	-	-
24	18.3	25.0	16.4	15.6	16.6	80	1013.5	.	7.1	2.5	04	1.0	-	-
25	16.4	21.0	13.8	12.2	13.8	76	1014.0	.	6.3	3.5	06	-	-	-
26	16.1	20.7	13.5	12.3	13.5	75	1014.8	.	6.1	4.0	06	-	-	-
27	15.9	20.7	10.1	6.9	13.5	77	1010.4	.	5.5	2.4	06	21.6	-	-
28	13.3	16.1	11.5	11.6	14.1	92	994.9	.	7.6	5.3	08	28.9	-	-
29	14.3	17.5	11.4	10.2	14.8	91	997.9	.	6.4	2.8	06	4.1	-	-
30	18.2	23.5	13.5	12.1	14.1	71	1011.3	.	5.5	3.9	07	-	-	-

KOŁO

DNI	TEMPERATURA POWIETRZA				PRĘŻNOŚĆ PARY WODNEJ	WILGOTNOŚĆ WZGLĘDNA	CIŚNIENIE ATMOSFERYCZNE	USŁONECZNIENIE	ZACHMURZENIE	WIATR		OPAD	ŚNIEG	
	T	Max	Min	T_g	e	U	P	S	N	v	v_{max}	R_d	s_h	s_g
1	11.0	18.0	1.3	- 0.1	8.7	67	1002.7	.	3.0	1.8	04	0.0	-	-
2	12.3	16.4	8.3	6.3	10.2	71	999.9	.	6.1	3.8	07	0.0	-	-
3	11.6	15.9	8.5	7.5	8.9	66	1005.9	.	6.0	2.9	05	-	-	-
4	16.8	23.0	9.1	6.1	12.0	66	1005.9	.	4.3	2.1	04	-	-	-
5	19.1	27.7	9.8	7.3	12.5	60	1002.0	.	1.3	1.9	04	-	-	-
6	20.0	28.0	11.8	8.9	14.0	64	1002.2	.	3.5	1.4	03	-	-	-
7	19.5	26.1	12.2	9.3	14.7	68	1005.5	.	1.8	1.8	05	0.6	-	-
8	18.7	24.0	14.9	13.8	15.4	73	1007.5	.	6.8	2.1	04	9.4	-	-
9	19.5	24.9	14.7	13.5	17.8	79	1006.0	.	6.8	1.5	03	-	-	-
10	21.8	28.4	14.9	13.2	18.1	71	1005.9	.	5.5	2.9	05	-	-	-
11	20.9	26.9	14.6	13.0	15.8	66	1010.7	.	3.9	3.4	06	-	-	-
12	20.6	27.6	11.9	9.8	13.9	61	1009.9	.	1.8	3.3	06	-	-	-
13	21.3	28.4	14.1	10.3	12.8	53	1007.5	.	4.3	1.4	06	-	-	-
14	20.9	28.4	12.5	9.8	13.5	57	1006.5	.	2.9	2.3	04	-	-	-
15	19.6	27.9	9.4	6.8	12.1	56	1006.5	.	1.4	2.3	03	-	-	-
16	22.2	30.4	11.4	8.8	14.5	59	1006.0	.	1.1	1.8	03	-	-	-
17	22.6	30.0	14.1	11.3	14.7	58	1005.7	.	3.4	1.3	04	-	-	-
18	21.0	27.6	14.1	11.6	13.4	57	1004.9	.	4.0	3.1	05	-	-	-
19	19.8	28.0	11.4	9.1	11.8	62	999.6	.	3.5	3.5	06	0.0	-	-
20	16.2	21.9	13.9	16.3	14.3	78	997.3	.	6.6	2.4	05	9.7	-	-
21	17.5	23.7	10.4	9.3	14.6	75	998.2	.	5.8	0.4	02	-	-	-
22	16.7	21.7	14.4	13.8	16.3	86	1001.1	.	5.9	1.0	04	10.2	-	-
23	19.5	26.0	11.1	9.8	15.1	70	1004.3	.	1.4	0.9	02	-	-	-
24	18.0	25.8	13.6	11.8	17.3	85	1003.3	.	6.3	1.6	04	50.9	-	-
25	15.7	19.5	13.1	13.3	14.9	85	1002.6	.	7.6	2.6	05	0.9	-	-
26	15.3	19.6	12.2	11.6	13.8	81	1002.8	.	6.8	4.1	07	-	-	-
27	16.6	22.0	10.4	9.1	13.3	73	1000.5	.	3.3	2.8	05	2.6	-	-
28	14.5	18.5	12.1	12.3	13.8	84	987.2	.	7.5	4.1	07	5.1	-	-
29	13.3	15.8	11.0	10.6	13.6	89	987.1	.	7.4	1.6	03	2.4	-	-
30	14.5	18.3	11.1	10.1	14.6	89	998.0	.	6.1	2.5	05	2.3	-	-

SIEDLCE

DNI	TEMPERATURA POWIETRZA				PRĘŻNOŚĆ PARY WODNEJ	WILGOTNOŚĆ WZGLĘDNA	CIŚNIENIE ATMOSFERYCZNE	USŁONECZNIENIE	ZACHMURZENIE	WIATR		OPAD	ŚNIEG	
	T	Max	Min	T_g	e	U	P	S	N	v	v_{max}	R_d	s_h	s_g
1	9.9	15.9	6.1	6.3	9.2	78	995.3	.	5.8	3.3	05	-	-	-
2	12.3	19.5	7.0	5.0	11.0	78	993.9	.	6.6	3.8	07	3.7	-	-
3	11.2	15.9	7.2	5.7	9.2	71	998.8	.	5.9	3.5	06	-	-	-
4	13.9	20.7	4.9	3.1	10.9	70	1000.8	.	2.4	2.9	05	-	-	-
5	17.1	24.0	7.3	4.9	11.9	63	999.0	.	1.9	2.8	05	-	-	-
6	18.3	25.3	8.2	6.3	13.2	66	997.7	.	5.4	2.3	05	-	-	-
7	18.7	26.8	11.2	8.6	13.9	69	999.2	.	4.6	1.5	03	0.1	-	-
8	18.1	24.4	9.3	7.9	13.3	67	1002.2	.	1.3	2.1	04	-	-	-
9	19.3	25.6	9.7	7.8	15.0	69	1001.2	.	2.5	1.6	04	-	-	-
10	19.5	25.6	13.9	10.9	15.9	72	1002.2	.	2.8	2.3	03	-	-	-
11	18.4	24.7	10.0	7.3	13.1	65	1006.4	.	2.0	1.5	03	-	-	-
12	19.0	26.2	7.7	5.9	12.0	59	1005.4	.	1.4	1.1	04	-	-	-
13	19.1	26.4	8.5	5.9	11.2	56	1003.1	.	1.9	0.9	03	-	-	-
14	17.2	24.1	10.4	7.1	9.1	50	1002.4	.	0.4	1.5	03	-	-	-
15	17.5	25.3	6.0	4.1	11.2	61	1002.1	.	0.4	1.1	02	-	-	-
16	20.1	27.7	7.8	6.1	12.6	59	1000.9	.	3.8	0.9	03	-	-	-
17	20.3	27.7	10.5	8.3	12.0	55	1000.4	.	2.4	1.4	03	-	-	-
18	18.0	24.4	8.1	5.2	10.3	54	1001.7	.	1.5	1.5	04	-	-	-
19	18.4	24.3	10.0	6.0	10.1	51	997.9	.	2.1	2.9	05	-	-	-
20	18.7	25.6	11.7	9.2	11.1	55	995.0	.	4.5	3.6	06	7.2	-	-
21	17.7	22.2	6.7	12.5	16.7	83	993.1	.	7.4	0.9	02	4.3	-	-
22	15.9	19.0	15.0	14.4	16.4	91	993.4	.	7.0	1.6	03	27.1	-	-
23	17.8	23.9	11.8	10.4	13.8	70	998.4	.	3.1	2.0	03	-	-	-
24	19.6	26.3	9.8	8.4	13.7	64	999.2	.	3.9	0.5	02	-	-	-
25	16.1	23.8	12.4	10.7	16.3	89	995.3	.	6.5	1.9	05	32.8	-	-
26	13.6	15.5	12.0	12.1	14.3	92	993.3	.	8.0	5.6	08	20.8	-	-
27	14.5	17.5	12.3	11.8	14.9	90	992.3	.	8.0	3.6	06	3.5	-	-
28	14.4	18.8	12.5	12.5	14.1	86	983.6	.	7.1	2.1	04	9.7	-	-
29	13.4	17.6	9.1	8.2	12.2	80	984.0	.	6.6	3.1	05	0.0	-	-
30	14.2	19.3	10.0	9.1	13.6	84	990.9	.	6.4	1.9	03	9.0	-	-

WARSZAWA-OKĘCIE

DNI	TEMPERATURA POWIETRZA				PRĘŻNOŚĆ PARY WODNEJ	WILGOTNOŚĆ WZGLĘDNA	CIŚNIENIE ATMOSFERYCZNE	USŁONECZNIENIE	ZACHMURZENIE	WIATR		OPAD	ŚNIEG	
	T	Max	Min	T_g	e	U	P	S	N	v	v_{max}	R_d	s_h	s_g
1	10.6	17.2	4.1	4.4	8.6	69	1000.8	.	5.9	3.6	05	0.2	-	-
2	13.0	18.4	8.9	7.2	10.9	73	998.6	.	6.1	3.9	08	1.0	-	-
3	11.5	16.3	8.9	8.4	8.8	66	1004.1	.	5.4	4.5	07	-	-	-
4	14.7	21.4	5.6	3.3	10.3	64	1005.5	.	3.5	2.4	05	-	-	-
5	17.7	25.1	8.1	5.8	11.3	59	1002.9	.	1.9	3.3	06	-	-	-
6	19.2	26.3	7.9	7.2	12.5	61	1002.2	.	3.1	2.3	04	-	-	-
7	20.2	27.9	11.2	7.6	13.7	62	1004.1	.	2.1	2.4	06	0.0	-	-
8	18.7	25.6	12.8	9.3	13.1	62	1006.9	.	3.4	2.3	04	-	-	-
9	20.3	26.4	12.9	10.1	14.1	62	1005.6	.	3.1	2.8	04	-	-	-
10	20.6	26.4	14.8	11.9	15.5	66	1006.1	.	5.6	3.8	06	-	-	-
11	19.7	25.3	13.3	10.4	13.1	60	1010.6	.	1.9	3.5	05	-	-	-
12	20.4	26.5	11.9	7.9	11.5	51	1009.9	.	2.0	2.6	05	-	-	-
13	20.1	26.5	11.7	6.9	10.9	51	1007.7	.	2.6	1.8	04	-	-	-
14	19.0	24.9	12.4	7.9	8.6	43	1006.6	.	0.9	4.5	06	-	-	-
15	19.3	26.4	10.9	5.9	10.5	49	1006.4	.	1.4	2.0	03	-	-	-
16	22.0	29.0	12.1	7.9	12.4	52	1005.4	.	2.3	1.4	03	-	-	-
17	22.2	28.7	12.9	10.9	12.0	49	1005.0	.	2.3	3.1	05	-	-	-
18	19.5	25.2	12.3	8.7	10.0	47	1005.5	.	1.9	3.8	06	-	-	-
19	19.1	25.1	11.2	7.9	9.4	46	1001.2	.	2.0	5.1	08	-	-	-
20	17.2	24.2	13.4	12.6	12.9	67	998.4	.	4.8	5.6	09	0.2	-	-
21	16.6	19.8	13.3	12.6	16.5	88	997.6	.	7.5	1.6	04	16.4	-	-
22	17.4	23.0	13.7	14.7	15.0	78	998.7	.	5.8	4.9	08	2.4	-	-
23	18.6	25.2	10.7	9.0	13.5	67	1003.7	.	2.0	2.0	04	-	-	-
24	20.5	26.8	12.3	10.1	14.1	63	1003.3	.	4.6	1.9	04	1.2	-	-
25	16.0	23.4	14.7	14.9	16.8	92	1000.5	.	8.0	3.3	06	13.1	-	-
26	14.8	16.9	13.5	12.5	15.1	90	1000.0	.	8.0	4.8	07	5.6	-	-
27	16.7	22.5	12.9	12.4	13.2	71	998.1	.	6.4	5.5	08	-	-	-
28	13.6	17.4	9.7	7.4	13.1	85	987.7	.	5.1	3.5	07	14.5	-	-
29	13.8	16.8	10.7	8.2	12.4	79	987.8	.	6.9	3.1	05	1.6	-	-
30	13.7	17.9	8.2	13.7	14.3	91	995.9	.	6.5	3.4	07	0.6	-	-

TERESPOL

DNI	TEMPERATURA POWIETRZA				PRĘŻNOŚĆ PARY WODNEJ	WILGOTNOŚĆ WZGLĘDNA	CIŚNIENIE ATMOSFERYCZNE	USŁONECZNIENIE	ZACHMURZENIE	WIATR		OPAD	ŚNIEG	
	T	Max	Min	T_g	e	U	P	S	N	v	v_{max}	R_d	s_k	s_g
1	9.8	13.1	7.4	7.3	10.1	83	996.2	-	6.1	3.8	05	-	-	-
2	11.5	18.6	5.8	3.9	11.3	83	995.9	3.7	5.4	3.6	06	1.3	-	-
3	12.2	16.4	9.1	8.3	10.7	76	999.8	5.0	6.1	3.4	05	-	-	-
4	14.3	20.5	6.1	4.3	11.1	69	1002.5	12.2	1.6	2.5	05	-	-	-
5	17.1	24.0	8.2	5.3	13.3	71	1001.2	12.2	1.6	2.3	05	-	-	-
6	17.9	24.4	10.0	6.8	13.6	68	999.5	11.1	3.8	2.9	06	-	-	-
7	19.1	25.6	13.3	11.1	14.7	68	1000.6	10.6	4.5	2.4	08	0.0	-	-
8	19.0	24.7	13.1	9.5	14.3	68	1003.2	11.9	0.4	3.8	07	-	-	-
9	20.1	26.3	11.8	8.1	15.5	68	1002.6	11.3	1.3	1.5	03	-	-	-
10	18.6	23.7	15.4	13.3	15.8	74	1004.2	10.7	2.5	4.0	06	-	-	-
11	18.5	23.5	12.4	9.8	12.7	63	1008.3	11.5	2.9	2.4	05	-	-	-
12	18.8	24.9	10.7	6.6	11.9	59	1007.1	12.9	0.6	1.8	04	-	-	-
13	19.2	26.8	9.5	5.2	12.3	60	1004.7	12.6	2.4	1.4	03	-	-	-
14	17.3	23.7	10.6	5.5	9.4	51	1003.8	13.0	0.5	3.0	06	-	-	-
15	18.5	25.5	8.6	4.3	12.1	60	1003.6	12.7	0.0	1.3	04	-	-	-
16	21.0	28.1	11.3	6.4	13.8	59	1002.6	12.6	3.1	1.8	03	-	-	-
17	20.3	26.6	13.4	9.6	12.7	57	1002.1	13.1	1.6	3.1	06	-	-	-
18	17.8	23.5	9.1	4.4	11.8	61	1003.8	13.4	1.8	2.1	04	-	-	-
19	18.2	23.7	10.4	5.9	11.5	58	1000.8	11.7	1.8	3.5	06	-	-	-
20	19.0	25.2	10.9	7.5	11.5	56	998.2	11.6	3.5	5.0	09	0.7	-	-
21	18.3	24.3	14.2	10.4	15.6	75	995.2	3.7	6.8	2.5	06	1.7	-	-
22	16.9	19.9	14.2	13.7	16.8	88	994.5	1.5	7.8	2.4	03	4.2	-	-
23	17.8	23.0	14.2	13.9	15.4	78	999.2	7.8	4.6	3.1	06	-	-	-
24	19.5	26.5	10.8	7.3	15.3	71	1001.0	11.4	3.0	0.5	02	-	-	-
25	19.5	26.7	12.0	7.8	17.2	78	996.5	6.0	4.1	3.4	05	8.9	-	-
26	14.6	19.8	13.4	13.5	15.8	96	992.2	-	8.0	7.0	09	35.1	-	-
27	14.2	16.2	13.0	12.7	15.1	94	991.9	0.2	8.0	6.4	08	8.5	-	-
28	15.4	20.9	13.2	12.1	15.4	89	985.6	2.0	7.1	3.1	05	3.1	-	-
29	13.3	18.1	10.4	8.3	13.4	88	986.5	2.4	6.1	2.9	05	2.7	-	-
30	14.8	19.6	10.0	7.0	14.0	84	992.6	5.6	6.4	1.8	03	0.2	-	-

ŚIELONA GÓRA

DNI	TEMPERATURA POWIETRZA				PRĘŻNOŚĆ PARY WODNEJ	WILGOTNOŚĆ WZGLĘDNA	CIŚNIENIE ATMOSFERYCZNE	USŁONECZNIENIE	ZACHMURZENIE	WIATR		OPAD	ŚNIEG	
	T	Max	Min	T_g	e	U	P	S	N	v	v_{max}	R_d	s_k	s_g
1	13.5	20.4	5.0	0.7	7.6	51	995.1	3.6	5.4	2.1	03	-	-	-
2	10.8	17.6	8.7	8.1	9.7	76	993.3	0.2	7.5	3.3	04	0.0	-	-
3	11.6	15.5	7.5	6.7	9.3	68	999.1	1.9	6.8	3.1	05	-	-	-
4	17.1	23.1	10.6	7.2	11.0	59	997.1	9.6	6.0	2.1	03	-	-	-
5	20.6	28.1	12.6	10.5	11.3	49	991.5	12.0	6.3	2.6	03	-	-	-
6	21.3	28.2	14.6	12.0	13.7	54	993.1	7.3	5.9	2.8	04	7.0	-	-
7	17.8	24.5	13.4	11.9	15.9	80	998.5	1.9	6.3	1.4	02	0.5	-	-
8	19.5	24.6	14.9	12.9	15.9	72	998.4	5.9	5.9	1.3	02	0.0	-	-
9	19.0	24.3	14.7	13.4	16.0	74	996.3	4.3	6.4	3.1	04	6.2	-	-
10	19.7	26.2	14.8	14.1	17.1	77	996.9	4.1	7.1	2.5	04	0.0	-	-
11	21.2	26.4	16.4	15.4	17.3	70	1000.0	7.2	4.1	3.6	04	-	-	-
12	21.9	27.3	16.2	15.4	13.3	52	998.6	13.8	3.0	4.0	05	2.6	-	-
13	19.6	24.2	14.9	14.6	17.6	77	997.8	0.8	8.0	1.9	03	1.4	-	-
14	22.1	27.5	17.1	14.8	16.7	66	996.9	9.1	4.1	1.8	03	-	-	-
15	21.8	27.8	15.7	13.9	10.0	39	996.5	14.0	1.6	3.4	05	-	-	-
16	23.4	29.4	15.9	13.6	11.5	41	996.4	15.5	0.8	2.9	04	-	-	-
17	24.8	30.9	18.4	16.4	13.3	43	996.4	13.0	1.8	1.9	03	-	-	-
18	23.3	28.9	17.0	15.6	12.9	45	994.3	7.8	5.5	3.4	05	-	-	-
19	15.0	24.9	12.1	15.2	13.1	79	990.1	-	7.5	2.9	04	13.0	-	-
20	13.6	18.2	11.1	11.6	13.3	87	989.3	0.4	7.8	2.3	03	4.4	-	-
21	16.9	22.7	11.5	9.8	13.0	70	990.0	7.5	5.8	1.9	04	1.9	-	-
22	17.9	23.6	12.1	10.8	12.9	65	994.6	9.2	2.8	2.1	03	-	-	-
23	21.2	27.0	14.6	12.1	12.9	53	995.0	12.2	3.5	1.9	03	5.5	-	-
24	16.9	24.6	15.4	15.4	16.7	87	996.1	0.9	7.5	2.4	03	4.4	-	-
25	15.6	20.4	13.2	11.8	13.3	77	996.6	0.8	6.8	3.5	05	0.1	-	-
26	15.2	19.6	12.0	11.5	12.6	75	997.2	3.8	5.8	3.6	05	-	-	-
27	15.8	21.4	12.5	10.9	13.2	76	993.4	2.7	6.3	3.5	05	7.7	-	-
28	12.0	16.6	10.5	10.6	13.1	93	978.9	0.8	7.8	5.6	09	18.3	-	-
29	13.4	16.9	10.3	10.2	13.4	88	980.0	1.4	7.0	3.5	07	1.5	-	-
30	17.1	22.9	12.7	11.9	13.2	71	993.1	6.7	6.5	2.8	05	-	-	-

LESZNO-STRZYŻEWICE

DNI	TEMPERATURA POWIETRZA				PRĘŻNOŚĆ PARY WODNEJ	WILGOTNOŚĆ WZGLĘDNA	CIŚNIENIE ATMOSFERYCZNE	USŁONECZNIENIE	ZACHMURZENIE	WIATR		OPAD	ŚNIEG	
	T	Max	Min	T_g	e	U	P	S	N	v	v_{max}	R_d	s_k	s_g
1	11.5	20.8	- 0.5	- 3.6	8.0	62	1004.6	6.2	3.8	2.9	05	-	-	-
2	11.2	15.9	7.0	4.6	10.1	77	1002.4	1.1	6.8	4.3	07	0.0	-	-
3	12.1	18.0	7.9	5.8	9.2	66	1008.4	8.0	5.5	4.1	06	-	-	-
4	16.6	23.1	9.9	7.2	12.0	66	1006.9	12.9	7.0	2.9	04	-	-	-
5	19.3	27.6	9.3	4.9	12.0	58	1001.5	15.5	4.8	3.4	06	-	-	-
6	19.8	27.3	10.9	4.9	13.6	62	1002.5	10.9	6.3	3.1	04	-	-	-
7	19.4	25.4	14.4	12.7	14.7	67	1007.3	7.8	5.6	3.4	05	1.5	-	-
8	18.9	24.6	14.0	13.1	17.2	81	1007.6	4.4	6.9	2.9	05	3.8	-	-
9	18.7	22.4	15.5	13.3	17.0	79	1006.0	1.5	6.8	3.3	05	8.4	-	-
10	19.6	25.9	14.9	13.7	16.1	81	1006.2	5.0	6.6	2.6	04	0.3	-	-
11	21.2	26.3	16.0	13.9	17.5	71	1009.8	13.0	2.0	4.6	06	-	-	-
12	21.5	27.3	14.9	12.3	13.2	54	1008.8	13.9	3.1	5.1	07	-	-	-
13	20.3	25.7	16.4	14.5	16.7	70	1007.2	1.4	7.9	2.8	04	0.0	-	-
14	21.8	27.7	15.7	14.3	15.9	64	1006.2	9.7	5.4	2.9	04	-	-	-
15	21.2	27.2	12.6	8.5	11.4	47	1006.1	14.5	1.3	3.6	05	-	-	-
16	22.3	29.3	11.3	7.6	13.4	53	1005.9	14.8	1.0	3.8	06	-	-	-
17	22.9	30.3	10.9	7.7	14.6	56	1005.9	14.7	1.1	3.1	04	-	-	-
18	22.0	28.4	12.6	10.4	14.3	56	1004.0	10.9	5.3	4.6	08	-	-	-
19	15.7	24.2	13.9	11.8	13.9	79	999.7	3.3	6.6	3.0	05	20.7	-	-
20	14.3	19.2	12.2	12.2	14.3	89	998.6	2.3	7.5	2.5	04	7.2	-	-
21	16.2	21.6	9.7	7.6	15.3	84	999.3	4.2	6.3	2.1	03	-	-	-
22	17.9	23.7	12.3	11.4	14.7	74	1003.6	10.9	3.8	2.8	05	-	-	-
23	19.7	26.4	10.4	8.4	14.4	67	1004.7	13.1	3.1	1.8	03	-	-	-
24	16.6	23.7	14.4	12.9	17.2	91	1005.1	-	7.1	3.0	05	8.9	-	-
25	15.2	20.0	10.2	9.5	13.5	80	1005.5	1.3	6.4	3.6	06	-	-	-
26	14.9	19.9	11.5	10.2	13.1	78	1006.1	3.1	5.8	4.8	06	0.0	-	-
27	15.0	20.4	8.9	6.7	14.0	82	1002.7	2.7	5.5	2.9	04	8.5	-	-
28	13.3	17.2	11.8	11.2	13.6	89	988.6	1.5	7.6	5.9	08	10.4	-	-
29	13.0	16.9	10.7	10.3	13.7	92	988.7	0.1	7.5	4.4	08	6.8	-	-
30	15.8	22.2	10.3	9.0	13.7	78	1001.3	4.6	6.9	4.6	06	0.1	-	-

KALISZ

DNI	TEMPERATURA POWIETRZA				PRĘŻNOŚĆ PARY WODNEJ	WILGOTNOŚĆ WZGLĘDNA	CIŚNIENIE ATMOSFERYCZNE	USŁONECZNIENIE	ZACHMURZENIE	WIATR		OPAD	ŚNIEG	
	T	Max	Min	T_g	e	U	P	S	N	v	v_{max}	R_d	s_k	s_g
1	11.5	18.9	3.1	- 2.3	8.0	61	998.0	12.6	2.0	1.4	03	-	-	-
2	12.3	16.5	8.8	6.6	10.8	76	995.3	1.4	6.4	3.0	06	0.0	-	-
3	11.9	16.4	8.1	7.2	9.3	68	1001.1	6.6	5.5	2.0	04	-	-	-
4	15.7	22.0	9.8	6.2	11.4	66	1001.0	11.0	4.8	1.6	03	-	-	-
5	18.3	27.1	8.2	4.2	11.7	61	996.5	13.6	2.0	1.1	02	-	-	-
6	19.7	27.0	11.1	7.5	13.4	62	996.7	10.0	3.8	1.8	03	-	-	-
7	19.1	26.3	10.4	7.8	14.4	68	1000.1	12.1	3.3	1.9	03	0.0	-	-
8	17.2	21.9	15.5	13.4	16.1	83	1001.7	1.5	6.5	1.1	03	12.7	-	-
9	18.7	24.3	14.3	13.2	16.7	76	1000.3	3.1	7.1	2.1	04	3.8	-	-
10	21.3	27.0	15.1	13.5	16.3	67	1000.0	9.9	5.8	2.8	06	-	-	-
11	20.7	25.9	15.0	12.2	15.8	66	1004.4	13.9	3.6	2.4	04	-	-	-
12	20.1	26.5	12.2	8.9	13.9	62	1003.6	14.6	2.0	2.6	04	-	-	-
13	19.8	26.5	12.5	8.6	15.6	70	1001.4	8.4	6.3	1.6	03	-	-	-
14	21.3	27.5	15.7	12.2	13.0	54	1000.6	12.9	4.9	1.4	02	-	-	-
15	19.3	26.3	9.6	4.0	11.6	53	1000.5	13.6	1.9	2.1	04	-	-	-
16	21.4	28.5	12.1	6.7	13.5	57	1000.2	14.8	0.9	2.1	04	-	-	-
17	22.9	30.0	14.7	9.2	15.0	57	1000.2	14.5	2.8	1.5	02	-	-	-
18	20.9	27.3	14.4	11.7	13.2	56	999.2	11.7	4.1	3.0	07	-	-	-
19	17.5	24.7	12.1	9.7	14.3	73	993.9	5.9	5.4	3.5	06	1.7	-	-
20	14.8	17.8	12.8	12.2	14.4	86	992.6	1.1	7.1	1.8	03	3.5	-	-
21	17.2	22.5	10.3	7.2	13.9	73	993.0	9.1	4.5	1.3	02	-	-	-
22	18.5	23.7	14.1	12.7	14.7	72	996.5	7.7	5.0	2.8	05	-	-	-
23	19.0	25.9	10.8	7.2	14.5	69	999.2	9.5	2.3	1.0	01	-	-	-
24	17.6	24.3	12.6	9.2	16.7	84	998.5	1.9	6.1	1.8	04	10.3	-	-
25	15.8	18.0	14.1	14.0	15.2	85	998.3	-	7.9	3.1	05	0.1	-	-
26	14.9	18.4	11.4	10.2	14.0	84	998.8	1.0	7.0	4.3	06	0.0	-	-
27	16.1	20.7	11.4	9.6	14.1	78	994.2	9.0	4.9	2.3	04	2.4	-	-
28	13.9	17.6	12.7	11.7	13.6	86	982.8	2.7	7.1	4.4	06	7.5	-	-
29	12.6	14.7	10.4	10.2	13.7	94	982.2	0.2	7.4	2.8	06	0.1	-	-
30	14.3	18.9	10.9	9.0	14.3	88	993.7	0.3	6.6	1.8	03	3.2	-	-

ŁÓDŹ - LUBLINEK

DNI	TEMPERATURA POWIETRZA				PRĘŻNOŚĆ PARY WODNEJ	WILGOTNOŚĆ WZGLĘDNA	CIŚNIENIE ATMOSFERYCZNE	USŁONECZNIENIE	ZACHMURZENIE	WIATR		OPAD	ŚNIEG	
	T	Max	Min	T_g	e	U	P	S	N	v	v_{max}	R_d	s_k	s_g
1	9.5	16.9	- 0.3	- 4.0	7.9	67	992.3	9.6	2.6	2.8	06	-	-	-
2	12.3	16.7	7.2	4.2	10.0	71	990.1	2.4	6.5	4.3	09	0.0	-	-
3	10.5	14.4	8.0	6.6	8.6	69	995.8	2.9	5.6	4.1	08	-	-	-
4	14.2	20.9	5.6	2.2	10.4	67	996.3	11.3	5.1	1.9	04	-	-	-
5	18.1	25.6	9.8	7.2	10.3	54	992.6	14.4	2.3	3.9	08	-	-	-
6	19.7	25.5	11.0	9.3	12.2	55	992.4	14.0	1.6	2.0	05	-	-	-
7	19.8	26.4	11.3	7.4	13.3	61	995.1	13.7	1.6	2.1	05	-	-	-
8	17.8	23.6	11.9	9.4	15.4	77	997.2	4.1	6.0	2.0	04	23.1	-	-
9	20.6	25.7	14.5	13.5	14.9	64	995.6	10.5	5.3	2.5	05	-	-	-
10	20.9	25.0	13.8	11.8	15.4	65	995.8	11.1	5.4	3.6	06	-	-	-
11	20.1	25.2	14.8	13.4	13.9	61	1000.4	12.8	2.9	4.4	06	-	-	-
12	20.4	26.4	13.2	10.3	11.3	50	999.8	13.3	2.1	4.9	08	-	-	-
13	20.4	26.4	13.1	11.8	10.5	46	997.4	11.2	3.4	3.9	07	-	-	-
14	20.7	25.7	12.3	8.1	9.6	41	996.3	14.4	2.8	3.8	07	-	-	-
15	19.5	26.1	11.5	9.5	9.3	43	996.4	14.0	1.6	3.4	05	-	-	-
16	22.2	28.5	13.8	9.7	12.1	47	995.9	14.3	1.4	2.3	04	-	-	-
17	22.8	27.9	13.8	10.0	13.1	50	995.5	12.5	2.8	2.0	05	-	-	-
18	20.4	24.8	15.2	13.2	10.2	45	995.0	10.7	4.4	5.1	08	-	-	-
19	19.4	25.6	13.0	11.2	11.2	50	989.7	8.8	4.1	5.6	10	0.0	-	-
20	15.7	20.4	13.2	14.8	14.0	80	987.7	1.1	7.0	4.1	07	9.7	-	-
21	16.0	21.3	10.6	9.6	14.6	82	988.1	3.2	6.8	2.0	03	3.5	-	-
22	16.6	21.9	13.8	13.3	15.4	83	990.9	1.2	6.4	2.6	07	6.2	-	-
23	18.8	24.8	10.0	7.2	13.6	66	994.5	12.4	1.6	0.9	02	-	-	-
24	19.1	25.5	13.8	12.3	16.4	76	993.5	1.2	6.0	2.3	06	31.2	-	-
25	14.9	18.4	13.4	13.5	15.3	90	992.2	-	8.0	3.5	06	8.0	-	-
26	14.4	17.9	11.8	11.2	13.7	85	992.5	2.4	7.0	5.0	08	0.1	-	-
27	15.8	21.0	10.6	9.3	12.6	73	990.4	11.0	3.9	5.1	09	2.8	-	-
28	13.5	18.2	12.0	9.9	12.9	85	978.5	3.5	7.1	5.4	09	6.4	-	-
29	12.7	16.0	10.5	10.0	11.9	82	978.0	1.4	7.4	4.6	08	1.0	-	-
30	13.3	16.9	9.1	6.3	14.2	93	987.6	1.0	6.9	2.5	05	9.0	-	-

LUBLIN

DNI	TEMPERATURA POWIETRZA				PRĘŻNOŚĆ PARY WODNEJ	WILGOTNOŚĆ WZGLĘDNA	CIŚNIENIE ATMOSFERYCZNE	USŁONECZNIENIE	ZACHMURZENIE	WIATR		OPAD	ŚNIEG	
	T	Max	Min	T_g	e	U	P	S	N	v	v_{max}	R_d	s_k	s_g
1	9.0	13.7	5.9	0.1	9.6	85	992.6	.	6.6	2.5	04	0.2	-	-
2	12.3	19.6	5.0	1.6	10.4	76	991.8	.	6.9	2.3	06	0.4	-	-
3	11.6	14.8	9.1	7.2	9.7	72	996.1	.	4.4	3.3	05	-	-	-
4	12.5	20.0	2.5	0.1	9.4	68	998.2	.	1.3	1.3	03	-	-	-
5	16.0	23.6	5.0	2.4	11.5	66	996.0	.	2.1	2.1	05	-	-	-
6	16.9	23.9	8.3	6.0	13.1	71	994.2	.	4.6	1.8	04	0.0	-	-
7	18.4	25.5	13.7	10.1	15.0	73	996.0	.	4.5	1.8	05	-	-	-
8	19.7	25.4	12.0	8.4	14.5	66	998.1	.	1.9	1.4	03	-	-	-
9	19.5	25.8	10.9	7.9	14.6	68	997.4	.	1.4	1.3	03	-	-	-
10	19.5	25.4	12.8	9.2	15.8	72	997.9	.	2.6	3.1	06	-	-	-
11	18.2	23.6	12.1	9.0	13.6	68	1002.5	.	1.9	2.5	05	-	-	-
12	18.0	25.4	8.2	5.3	11.1	60	1001.8	.	0.9	1.8	05	-	-	-
13	17.3	25.4	6.7	3.8	11.4	64	999.5	.	2.1	1.1	04	-	-	-
14	17.5	23.0	9.6	6.1	9.1	50	998.1	.	0.1	2.5	04	-	-	-
15	17.5	25.2	6.6	3.4	11.1	61	998.4	.	0.0	1.4	04	-	-	-
16	19.7	27.7	8.6	5.3	12.7	62	997.5	.	2.8	0.4	02	-	-	-
17	20.5	27.6	10.0	6.4	12.8	58	996.5	.	2.5	1.8	04	-	-	-
18	18.1	24.1	10.1	5.0	10.7	55	997.9	.	1.3	3.1	05	-	-	-
19	18.3	24.0	9.3	5.2	10.5	54	994.1	.	1.8	4.5	07	-	-	-
20	18.2	25.7	12.1	9.3	12.9	64	991.6	.	4.4	5.5	09	0.3	-	-
21	17.5	21.8	15.0	13.9	16.6	83	990.7	.	7.1	1.9	03	1.0	-	-
22	16.8	19.0	15.5	13.8	16.5	87	990.0	.	7.1	2.4	05	0.7	-	-
23	18.1	24.6	11.5	7.3	13.5	68	995.4	.	1.1	2.8	04	-	-	-
24	19.7	26.6	9.0	5.8	13.2	62	996.0	.	3.5	0.8	02	0.0	-	-
25	16.4	23.8	13.0	10.1	17.1	92	992.1	.	7.0	1.8	03	35.9	-	-
26	13.0	15.7	11.8	11.5	14.2	95	989.2	.	8.0	7.0	08	25.1	-	-
27	14.1	16.7	11.8	11.4	14.6	90	989.1	.	7.9	4.8	07	5.3	-	-
28	14.8	19.2	12.2	11.5	14.5	86	981.3	.	7.0	2.6	04	12.2	-	-
29	13.8	18.0	10.3	8.8	12.6	81	981.9	.	7.4	2.9	06	1.7	-	-
30	14.7	19.8	10.4	9.1	13.6	82	987.8	.	6.9	1.6	02	2.6	-	-

LEGNICA

DNI	TEMPERATURA POWIETRZA				PRĘŻNOŚĆ PARY WODNEJ	WILGOTNOŚĆ WZGLĘDNA	CIŚNIENIE ATMOSFERYCZNE	USŁONECZNIENIE	ZACHMURZENIE	WIATR		OPAD	ŚNIEG	
	T	Max	Min	T_g	e	U	P	S	N	v	v_{max}	R_d	s_k	s_g
1	12.7	19.4	3.4	0.1	9.0	63	1001.1	.	3.9	2.1	04	-	-	-
2	13.1	17.4	10.9	6.8	10.8	71	999.2	.	7.1	4.1	06	0.0	-	-
3	12.2	16.6	8.3	6.2	10.3	73	1003.0	.	5.5	4.1	06	-	-	-
4	16.6	22.9	10.5	7.7	13.1	71	1003.2	.	5.1	1.0	02	-	-	-
5	18.6	27.0	7.7	5.0	13.1	65	997.6	.	4.0	1.4	03	-	-	-
6	18.4	26.5	8.9	6.0	14.8	72	998.8	.	5.5	2.0	04	-	-	-
7	19.4	25.6	13.4	11.4	16.5	74	1003.4	.	3.5	1.6	03	-	-	-
8	19.2	24.7	15.2	13.4	17.6	80	1003.5	.	6.1	1.9	03	-	-	-
9	16.2	23.4	7.2	9.9	17.0	83	1001.5	.	6.1	2.6	06	4.8	-	-
10	19.6	25.0	14.9	13.8	18.3	82	1001.9	.	6.4	2.3	06	0.3	-	-
11	20.4	27.2	13.3	11.2	18.4	79	1005.2	.	1.5	3.5	07	-	-	-
12	20.3	27.7	12.5	10.5	16.8	72	1003.9	.	2.6	4.6	08	0.0	-	-
13	18.8	24.5	15.6	12.7	18.3	84	1003.3	.	6.4	1.1	03	6.8	-	-
14	20.1	25.4	13.6	12.3	18.4	79	1002.1	.	4.8	2.1	05	-	-	-
15	19.9	27.5	11.9	9.4	13.7	63	1001.6	.	0.9	3.1	05	-	-	-
16	20.5	29.9	10.2	6.8	15.6	68	1001.5	.	0.6	2.3	05	-	-	-
17	22.5	30.1	14.0	11.9	16.6	66	1001.8	.	1.5	1.3	03	-	-	-
18	20.6	28.6	13.4	12.3	15.8	67	999.6	.	5.9	2.4	06	-	-	-
19	15.1	24.3	12.9	13.5	13.7	81	995.7	.	7.6	3.5	05	19.0	-	-
20	14.0	17.6	11.9	11.8	14.1	89	995.2	.	7.6	1.8	03	2.7	-	-
21	15.5	22.1	9.1	7.8	13.4	79	995.2	.	6.3	1.1	02	3.6	-	-
22	18.3	23.7	13.3	11.8	15.0	73	1000.1	.	2.9	3.5	06	-	-	-
23	19.4	26.1	10.4	8.3	15.6	73	1000.7	.	2.1	1.8	04	-	-	-
24	17.5	23.4	15.6	13.2	18.6	93	1001.5	.	6.6	1.9	05	5.3	-	-
25	15.9	19.8	13.6	12.9	13.7	77	1002.4	.	7.4	4.5	06	0.7	-	-
26	15.3	19.7	12.5	11.2	12.9	75	1003.0	.	5.0	5.1	07	-	-	-
27	16.6	20.5	12.6	10.6	13.9	75	999.6	.	5.5	3.0	05	2.6	-	-
28	14.6	18.3	12.9	13.4	13.2	79	986.0	.	7.1	4.9	09	5.9	-	-
29	13.2	16.7	11.0	10.2	13.3	88	985.8	.	7.5	4.5	07	7.7	-	-
30	16.2	21.9	12.6	11.1	14.4	80	998.0	.	6.3	3.3	05	0.7	-	-

WIELUŃ

DNI	TEMPERATURA POWIETRZA				PRĘŻNOŚĆ PARY WODNEJ	WILGOTNOŚĆ WZGLĘDNA	CIŚNIENIE ATMOSFERYCZNE	USŁONECZNIENIE	ZACHMURZENIE	WIATR		OPAD	ŚNIEG	
	T	Max	Min	T_g	e	U	P	S	N	v	v_{max}	R_d	s_k	s_g
1	10.7	18.1	1.6	- 1.6	8.6	70	991.7	12.6	1.9	1.6	03	-	-	-
2	12.9	17.7	9.4	5.4	10.3	69	989.4	2.6	6.4	2.5	04	-	-	-
3	11.3	15.9	8.4	7.4	8.9	68	995.0	3.5	5.5	1.6	03	-	-	-
4	14.5	21.3	6.5	3.5	11.3	71	995.2	10.1	4.1	1.5	02	-	-	-
5	17.7	26.3	8.0	4.7	12.0	63	990.6	13.5	3.6	2.8	04	-	-	-
6	18.8	26.4	7.7	5.2	12.8	63	990.8	13.7	4.0	1.4	03	-	-	-
7	19.5	27.2	10.8	7.9	14.8	69	993.8	12.2	2.9	1.0	01	11.4	-	-
8	17.6	21.4	14.5	13.5	17.0	84	995.3	1.9	6.6	1.4	03	10.7	-	-
9	19.5	26.1	14.2	12.8	17.3	78	993.5	3.9	7.1	2.0	04	0.3	-	-
10	20.8	27.0	13.6	12.1	16.8	71	993.5	11.1	4.9	1.9	04	-	-	-
11	20.0	25.3	13.1	11.4	16.2	71	998.0	13.6	1.8	2.4	04	-	-	-
12	19.6	26.2	11.7	8.6	13.1	60	997.4	15.5	1.6	2.9	05	-	-	-
13	20.0	27.1	13.2	10.0	16.1	69	995.3	5.9	7.8	1.5	03	0.0	-	-
14	20.9	27.3	16.4	15.4	13.9	60	994.0	12.7	5.3	2.4	04	-	-	-
15	18.5	26.8	7.6	5.1	11.7	58	994.2	15.0	1.3	2.3	03	-	-	-
16	20.6	29.1	8.8	6.5	13.9	62	993.7	15.4	0.5	1.9	04	-	-	-
17	21.4	30.2	11.9	9.4	14.4	61	993.6	14.1	2.3	1.8	03	-	-	-
18	20.0	26.8	12.9	10.2	12.6	57	992.7	9.5	4.8	2.1	04	-	-	-
19	16.6	22.9	8.5	6.2	14.9	78	987.6	4.3	5.8	1.6	03	0.5	-	-
20	14.9	19.3	12.7	12.9	15.6	92	986.2	-	7.8	1.4	03	4.7	-	-
21	16.4	22.8	8.6	7.2	14.6	80	986.4	6.3	5.9	1.6	03	-	-	-
22	18.1	24.0	13.4	12.3	15.0	74	990.3	7.5	5.0	2.4	05	-	-	-
23	19.3	26.3	10.7	8.4	14.4	67	992.9	12.8	2.3	1.1	02	-	-	-
24	18.9	25.4	14.1	11.6	18.1	84	991.9	-	6.8	1.6	02	12.0	-	-
25	15.2	17.6	14.1	14.0	15.7	92	991.9	-	7.9	2.1	03	4.9	-	-
26	13.9	18.0	10.9	10.4	13.7	86	992.4	0.7	7.3	3.0	05	1.2	-	-
27	15.6	21.0	11.5	10.9	14.2	81	991.1	8.0	5.8	2.3	04	1.2	-	-
28	14.0	18.1	12.3	11.2	13.5	85	977.9	3.6	7.0	2.6	04	8.2	-	-
29	12.5	16.1	10.3	9.8	12.6	87	977.1	0.9	7.6	3.1	05	1.3	-	-
30	14.0	17.8	11.4	10.9	14.6	91	987.4	0.8	6.5	2.3	04	2.2	-	-

ZGORZELEC

DNI	TEMPERATURA POWIETRZA				PRĘŻNOŚĆ PARY WODNEJ	WILGOTNOŚĆ WZGLĘDNA	CIŚNIENIE ATMOSFERYCZNE	USŁONECZNIENIE	ZACHMURZENIE	WIATR		OPAD	ŚNIEG	
	T	Max	Min	T_g	e	U	P	S	N	v	v_{max}	R_d	s_h	s_g
1	11.7	18.5	1.2	- 0.7	8.6	66	992.0	8.7	4.3	1.4	03	-	-	-
2	11.3	15.8	9.3	6.4	10.3	77	990.7	0.9	5.9	3.1	04	0.0	-	-
3	11.3	14.7	8.1	6.9	9.7	73	996.4	2.4	6.8	3.3	06	-	-	-
4	15.9	22.1	10.1	7.0	11.1	64	993.7	12.4	4.8	1.6	03	-	-	-
5	19.0	25.2	9.8	5.4	10.8	52	988.2	13.2	3.3	2.8	06	-	-	-
6	18.8	24.5	11.1	6.6	13.5	63	989.7	4.0	6.0	2.5	04	11.4	-	-
7	15.9	22.0	12.9	12.4	16.1	89	994.7	1.3	6.5	1.3	04	11.7	-	-
8	17.3	22.9	11.2	9.8	15.9	82	994.2	3.2	5.0	1.0	03	0.6	-	-
9	17.6	22.4	11.9	10.4	15.5	79	991.9	1.8	5.5	1.3	04	0.7	-	-
10	18.7	23.8	12.0	13.9	16.8	79	992.3	6.3	5.3	1.0	03	-	-	-
11	20.2	25.7	11.9	10.6	15.9	70	995.4	11.1	1.1	1.9	03	-	-	-
12	21.4	26.5	13.7	11.5	17.2	68	993.6	11.4	2.4	2.0	03	0.0	-	-
13	21.2	25.8	17.9	16.9	19.2	78	993.8	4.2	5.1	1.0	03	0.4	-	-
14	19.7	25.9	13.4	11.4	17.5	76	992.7	8.3	2.9	1.8	05	0.0	-	-
15	20.5	25.8	13.9	11.5	16.4	63	991.6	13.2	1.3	1.6	04	-	-	-
16	21.2	27.7	11.8	9.9	14.7	62	991.6	13.6	1.1	1.8	04	-	-	-
17	22.5	29.8	14.8	13.2	16.3	63	992.2	11.2	2.4	0.9	03	-	-	-
18	20.4	25.0	15.5	13.6	16.7	70	989.9	0.5	6.0	2.3	05	0.0	-	-
19	16.5	20.8	12.0	12.9	14.0	86	986.7	-	7.8	2.5	04	20.7	-	-
20	13.7	17.6	11.4	11.4	13.0	85	985.8	1.1	6.5	1.4	03	0.3	-	-
21	15.0	21.4	7.2	5.9	13.0	78	986.2	6.2	5.0	1.4	05	-	-	-
22	17.3	23.2	11.1	9.0	12.5	67	991.4	12.8	2.9	2.4	06	-	-	-
23	19.3	26.3	10.0	8.4	14.2	67	991.0	11.5	3.0	1.1	02	15.9	-	-
24	17.0	24.3	15.4	15.2	17.2	89	992.6	0.6	7.5	0.9	03	21.1	-	-
25	14.8	18.9	12.7	11.7	12.9	78	994.1	2.2	6.9	3.3	06	0.8	-	-
26	14.9	19.4	12.0	11.3	12.4	74	994.6	4.4	7.3	4.1	06	-	-	-
27	14.9	18.2	11.9	10.4	13.7	83	990.8	1.2	6.5	3.0	05	10.0	-	-
28	13.7	15.7	11.3	12.5	12.1	78	977.3	1.4	7.0	6.1	09	5.7	-	-
29	12.7	16.2	10.2	9.8	13.5	92	977.0	0.4	7.9	3.4	08	21.8	-	-
30	16.4	21.0	12.8	12.4	13.1	74	989.8	5.6	6.3	3.5	05	0.0	-	-

WROCŁAW-STRACHOWICE

DNI	TEMPERATURA POWIETRZA				PRĘŻNOŚĆ PARY WODNEJ	WILGOTNOŚĆ WZGLĘDNA	CIŚNIENIE ATMOSFERYCZNE	USŁONECZNIENIE	ZACHMURZENIE	WIATR		OPAD	ŚNIEG	
	T	Max	Min	T_g	e	U	P	S	N	v	v_{max}	R_d	s_h	s_g
1	11.3	18.8	1.0	- 1.5	8.4	66	1001.5	.	3.0	2.3	03	-	-	-
2	12.0	17.1	8.4	4.5	10.4	74	999.6	.	6.9	4.3	08	0.0	-	-
3	11.5	16.7	7.5	5.9	8.8	67	1005.2	.	5.6	3.9	06	-	-	-
4	15.4	22.0	7.3	4.0	11.4	68	1004.0	.	5.0	1.8	03	-	-	-
5	17.8	26.4	7.7	4.4	11.8	63	998.7	.	3.6	3.6	07	-	-	-
6	19.1	27.3	10.3	6.4	12.8	63	999.2	.	3.8	2.6	04	-	-	-
7	19.2	25.8	12.2	10.9	14.7	69	1003.3	.	3.6	2.0	03	-	-	-
8	18.7	24.1	14.0	12.1	15.8	76	1004.0	.	6.1	2.5	05	0.0	-	-
9	17.9	24.3	11.5	8.9	16.6	82	1002.1	.	6.8	2.6	05	7.9	-	-
10	19.6	26.4	14.3	13.9	17.2	78	1002.3	.	5.3	1.3	05	-	-	-
11	20.3	26.7	12.7	10.8	16.3	71	1005.9	.	1.4	3.3	05	-	-	-
12	20.8	27.5	12.3	8.4	14.5	61	1005.0	.	1.6	5.0	07	-	-	-
13	20.1	25.7	13.8	11.8	17.3	74	1003.7	.	6.0	2.5	07	0.5	-	-
14	19.7	24.8	15.7	14.7	18.0	80	1002.7	.	5.9	1.8	05	11.6	-	-
15	20.8	26.9	12.8	9.3	12.1	51	1002.2	.	1.9	3.8	05	-	-	-
16	20.7	29.2	8.7	5.4	13.7	61	1002.0	.	0.8	2.5	04	-	-	-
17	22.6	30.1	11.3	8.8	14.9	59	1002.3	.	1.8	1.8	04	-	-	-
18	21.1	28.1	13.0	10.3	13.1	56	1000.3	.	4.3	4.9	08	-	-	-
19	15.5	24.4	13.4	11.2	13.2	76	996.3	.	6.8	3.8	05	22.8	-	-
20	14.1	17.9	11.7	11.7	13.8	87	995.7	.	7.5	2.8	04	3.5	-	-
21	15.9	21.8	11.1	9.4	14.7	83	995.7	.	5.5	2.0	04	1.4	-	-
22	17.9	22.8	13.4	12.4	14.5	73	1000.3	.	3.8	3.4	06	-	-	-
23	19.6	26.0	10.6	8.4	15.2	70	1001.4	.	1.5	2.5	05	-	-	-
24	16.9	23.4	13.5	11.9	17.1	89	1001.6	.	6.4	1.8	03	11.6	-	-
25	15.8	18.8	13.8	12.9	14.1	79	1002.3	.	7.4	4.3	06	0.7	-	-
26	15.0	18.9	11.6	10.3	12.8	76	1003.1	.	5.9	4.1	05	-	-	-
27	16.0	20.4	11.3	8.8	13.9	77	1000.0	.	5.1	3.6	05	3.2	-	-
28	14.8	18.4	13.4	12.9	12.6	75	986.9	.	7.3	6.1	08	0.6	-	-
29	13.3	16.7	10.8	10.2	12.9	85	986.3	.	7.4	5.4	08	7.0	-	-
30	15.0	20.1	10.3	8.8	14.0	83	997.8	.	6.4	3.4	05	5.0	-	-

JELENIA GÓRA

DNI	TEMPERATURA POWIETRZA				PRĘŻNOŚĆ PARY WODNEJ	WILGOTNOŚĆ WZGLĘDNA	CIŚNIENIE ATMOSFERYCZNE	USŁONECZNIENIE	ZACHMURZENIE	WIATR		OPAD	ŚNIEG	
	T	Max	Min	T_g	e	U	P	S	N	v	v_{max}	R_d	s_h	s_g
1	9.9	17.5	- 1.0	- 3.1	8.3	71	975.7	9.2	4.0	0.6	03	-	-	-
2	10.2	13.9	5.6	2.8	9.9	80	974.0	1.2	7.0	3.4	06	0.2	-	-
3	10.3	13.7	7.5	6.5	9.3	74	979.7	2.8	6.9	3.8	08	-	-	-
4	14.2	21.3	7.3	5.4	11.5	74	977.8	10.9	4.9	0.5	02	-	-	-
5	15.5	25.3	3.2	0.4	10.8	67	972.6	12.9	3.4	1.0	03	-	-	-
6	16.2	24.5	4.5	1.1	13.2	75	973.8	8.5	5.6	1.1	03	3.2	-	-
7	15.6	21.7	8.9	6.7	14.9	85	978.7	6.2	5.9	0.5	02	5.5	-	-
8	16.5	22.2	10.8	9.2	15.5	84	978.3	4.7	5.4	0.8	02	0.2	-	-
9	16.4	22.6	9.2	8.1	15.1	83	975.9	2.2	4.9	0.8	04	5.3	-	-
10	17.6	22.1	13.3	12.6	17.1	86	976.6	4.8	6.5	1.8	06	-	-	-
11	18.5	25.3	10.2	9.4	16.0	78	979.9	10.6	1.8	2.4	07	-	-	-
12	21.3	25.8	13.9	9.7	16.8	67	978.1	12.2	2.5	3.3	05	-	-	-
13	18.2	23.2	14.8	12.1	17.7	86	978.2	1.5	5.8	0.6	02	0.3	-	-
14	18.2	24.7	9.8	8.2	16.4	80	976.9	8.2	5.5	1.5	05	-	-	-
15	19.3	25.4	10.8	8.2	12.8	63	975.9	13.3	1.8	2.0	05	-	-	-
16	19.2	27.4	7.7	4.1	13.6	66	976.2	13.1	1.0	2.3	05	-	-	-
17	20.1	28.2	10.0	7.1	13.9	65	977.0	12.2	1.6	1.0	03	-	-	-
18	17.2	24.8	11.6	9.1	15.9	82	974.5	1.7	5.5	1.0	05	2.8	-	-
19	14.5	19.7	11.5	14.6	13.4	83	970.2	0.1	7.8	3.0	05	20.1	-	-
20	12.2	15.9	10.3	9.9	12.7	91	970.0	0.1	7.1	1.0	03	0.4	-	-
21	13.8	20.5	5.5	3.9	11.3	76	970.2	5.7	6.6	0.8	02	-	-	-
22	16.1	22.0	7.9	6.0	12.7	72	975.5	13.4	3.6	2.4	05	-	-	-
23	17.3	25.2	6.3	4.4	13.2	71	975.6	12.0	2.1	0.9	03	1.3	-	-
24	15.1	22.4	12.7	9.9	15.9	93	976.7	0.3	7.6	0.3	01	13.2	-	-
25	14.0	17.8	12.3	11.3	12.7	80	977.7	0.7	7.3	3.8	07	0.4	-	-
26	13.7	17.6	11.0	8.6	12.2	79	978.2	4.0	6.5	3.3	05	0.0	-	-
27	14.5	18.1	10.0	7.8	13.4	82	974.5	2.1	5.8	1.8	04	5.9	-	-
28	13.1	16.2	10.9	11.3	12.1	80	961.5	1.6	7.5	4.9	07	4.1	-	-
29	12.0	15.6	9.6	8.6	12.0	85	961.3	0.9	7.5	3.5	06	1.1	-	-
30	14.1	18.2	12.0	11.0	14.0	88	973.3	1.9	6.5	1.6	06	2.0	-	-

KIELCE

DNI	TEMPERATURA POWIETRZA				PRĘŻNOŚĆ PARY WODNEJ	WILGOTNOŚĆ WZGLĘDNA	CIŚNIENIE ATMOSFERYCZNE	USŁONECZNIENIE	ZACHMURZENIE	WIATR		OPAD	ŚNIEG	
	T	Max	Min	T_g	e	U	P	S	N	v	v_{max}	R_d	s_h	s_g
1	8.6	16.3	0.0	- 2.5	7.7	72	982.5	.	2.5	1.4	03	-	-	-
2	11.9	18.9	5.3	3.4	10.5	78	981.2	.	5.8	1.8	04	0.8	-	-
3	10.0	14.0	7.0	4.3	8.4	71	986.2	.	4.9	2.5	05	-	-	-
4	12.1	19.8	1.5	0.0	9.7	71	987.2	.	4.1	0.8	02	-	-	-
5	16.0	24.0	5.4	3.9	10.6	62	984.2	.	3.0	3.4	06	-	-	-
6	16.7	25.0	7.5	5.4	12.3	68	983.0	.	4.0	2.5	05	-	-	-
7	17.8	24.8	7.9	5.9	13.6	69	985.6	.	3.6	1.8	04	0.3	-	-
8	18.5	25.2	11.5	11.1	14.4	70	987.3	.	4.9	1.3	03	0.2	-	-
9	19.9	26.0	10.5	7.5	14.4	65	985.9	.	3.3	2.6	04	-	-	-
10	20.0	26.5	11.2	10.5	15.0	67	986.1	.	4.6	3.0	05	-	-	-
11	19.1	24.5	13.0	10.7	14.0	65	990.7	.	1.4	3.0	04	-	-	-
12	18.4	25.5	8.2	6.6	11.6	59	990.2	.	0.8	2.6	05	-	-	-
13	19.5	27.1	8.9	6.6	9.2	45	988.3	.	4.3	2.5	05	-	-	-
14	18.7	25.7	9.0	6.4	9.8	51	986.5	.	1.4	2.0	05	-	-	-
15	18.0	25.1	7.9	8.5	9.6	50	986.7	.	1.0	2.9	05	-	-	-
16	19.9	28.0	9.0	6.5	11.5	55	986.1	.	1.8	1.9	04	-	-	-
17	21.7	29.1	11.2	8.7	12.0	51	985.6	.	2.3	1.1	02	-	-	-
18	18.9	25.0	11.9	9.3	10.3	50	985.6	.	4.1	2.9	04	-	-	-
19	18.9	25.1	10.3	8.6	10.4	49	980.6	.	3.9	5.0	07	-	-	-
20	14.7	21.9	12.9	12.7	13.9	83	979.1	.	6.1	3.6	07	8.1	-	-
21	15.6	18.8	12.5	12.1	16.4	93	978.0	.	7.9	1.3	02	76.5	-	-
22	15.5	19.6	13.3	13.3	15.8	90	981.1	.	6.5	1.9	03	2.5	-	-
23	17.8	24.4	10.3	8.7	13.8	71	985.2	.	1.4	0.5	01	-	-	-
24	19.3	25.9	13.2	11.5	14.8	69	984.6	.	5.8	2.1	05	3.7	-	-
25	14.4	19.0	13.3	14.2	15.8	96	982.3	.	8.0	1.8	04	34.6	-	-
26	13.7	16.4	11.6	11.7	13.3	86	982.1	.	7.9	5.0	07	0.1	-	-
27	15.7	20.4	12.4	12.4	12.6	73	980.3	.	5.8	4.0	07	0.1	-	-
28	12.5	18.2	9.9	8.1	12.8	89	970.6	.	6.5	2.5	04	10.1	-	-
29	11.7	14.8	10.5	9.6	12.0	88	970.7	.	7.9	3.1	05	12.4	-	-
30	13.7	18.1	10.5	10.3	14.0	90	977.9	.	7.9	1.9	04	13.3	-	-

CZĘSTOCHOWA

DNI	TEMPERATURA POWIETRZA				PREŻNOŚĆ PARY WODNEJ	WILGOTNOŚĆ WZGLĘDNA	CIŚNIENIE ATMOSFERYCZNE	USŁONECZNIENIE	ZACHMURZENIE	WIATR		OPAD	ŚNIEG	
	T	Max	Min	T_g	e	U	P	S	N	v	v_{max}	R_d	s_k	s_g
1	10.1	17.0	1.9	- 0.5	8.2	67	984.4	.	2.0	1.9	03	-	-	-
2	12.4	18.2	6.2	4.5	10.0	71	982.4	.	6.5	2.3	04	-	-	-
3	10.8	14.8	7.7	7.5	8.8	70	988.0	.	5.5	2.5	04	-	-	-
4	13.3	20.8	4.2	2.6	10.1	69	988.2	.	1.9	1.9	03	-	-	-
5	17.7	26.4	7.2	5.0	11.0	59	984.0	.	2.0	2.1	03	-	-	-
6	19.0	25.4	11.6	8.8	12.1	58	983.6	.	2.5	2.9	06	-	-	-
7	19.7	26.9	10.7	8.9	13.8	64	986.6	.	1.0	2.1	03	-	-	-
8	17.8	24.1	14.8	13.6	15.1	74	988.1	.	6.8	2.4	04	0.3	-	-
9	20.7	27.0	15.0	14.0	14.8	64	986.3	.	5.8	3.3	07	-	-	-
10	21.1	27.2	14.2	13.0	15.7	69	986.3	.	4.0	3.6	07	-	-	-
11	20.5	26.3	14.6	13.0	15.0	65	990.9	.	2.4	2.8	04	-	-	-
12	20.2	26.3	12.4	9.4	11.7	53	990.5	.	0.1	3.1	05	-	-	-
13	20.6	26.9	12.9	10.3	14.4	61	988.3	.	5.4	1.6	03	6.2	-	-
14	21.3	27.7	16.4	15.9	13.1	55	986.9	.	4.9	2.1	04	-	-	-
15	19.6	26.7	11.1	7.9	8.9	42	987.2	.	0.0	3.8	06	-	-	-
16	21.4	28.9	12.4	10.5	11.9	51	986.6	.	0.4	2.5	04	-	-	-
17	22.2	30.2	12.4	10.4	13.4	55	986.5	.	1.6	2.0	03	-	-	-
18	20.6	26.7	16.3	14.0	11.9	51	985.7	.	2.8	3.1	05	-	-	-
19	16.9	21.9	11.7	9.9	14.4	74	980.7	.	6.3	2.5	04	9.0	-	-
20	14.8	17.6	12.5	14.8	15.1	90	979.3	.	7.8	1.8	04	4.0	-	-
21	14.8	19.2	10.6	8.9	14.8	89	979.3	.	6.0	1.6	03	8.2	-	-
22	16.6	21.8	12.9	12.6	14.9	80	983.0	.	6.5	3.4	06	1.2	-	-
23	18.5	25.1	10.4	8.7	13.8	69	985.9	.	3.3	1.3	02	-	-	-
24	18.5	24.3	13.7	11.9	17.3	81	985.2	.	7.1	2.1	07	6.6	-	-
25	14.3	18.9	12.8	13.5	15.0	92	984.7	.	8.0	3.1	05	9.3	-	-
26	13.7	16.0	11.6	10.5	13.1	84	985.1	.	7.9	5.0	07	0.7	-	-
27	15.7	21.1	11.7	10.4	13.3	76	982.8	.	5.4	3.6	05	0.5	-	-
28	13.8	17.5	12.1	11.7	13.5	85	971.8	.	7.4	3.6	06	6.5	-	-
29	12.0	14.7	10.7	10.4	12.2	87	970.9	.	8.0	4.8	08	5.7	-	-
30	14.2	16.4	11.5	11.1	14.7	91	979.9	.	7.5	3.4	06	2.2	-	-

ŚNIEŻKA

DNI	TEMPERATURA POWIETRZA				PREŻNOŚĆ PARY WODNEJ	WILGOTNOŚĆ WZGLĘDNA	CIŚNIENIE ATMOSFERYCZNE	USŁONECZNIENIE	ZACHMURZENIE	WIATR		OPAD	ŚNIEG	
	T	Max	Min	T_g	e	U	P	S	N	v	v_{max}	R_d	s_k	s_g
1	1.7	4.5	- 1.8	.	5.4	78	836.1	5.2	4.6	6.5	14	-	-	-
2	1.8	4.8	- 0.2	.	6.6	94	834.4	1.8	7.3	9.1	15	0.5	-	-
3	- 0.1	1.8	- 2.8	.	6.1	99	838.1	1.6	7.4	10.3	13	-	-	-
4	6.1	11.3	1.0	.	7.7	82	840.0	5.7	5.6	5.6	10	-	-	-
5	10.0	13.6	6.0	.	6.6	56	837.4	12.7	3.9	7.1	15	-	-	-
6	11.4	15.2	7.5	.	7.1	53	838.6	8.5	5.5	6.3	10	1.8	-	-
7	8.9	11.4	7.3	.	9.8	86	842.0	3.0	6.8	4.0	08	12.9	-	-
8	9.1	12.9	8.1	.	9.9	85	841.9	2.3	6.4	4.4	08	37.8	-	-
9	9.1	11.9	7.5	.	10.1	88	840.1	2.6	6.8	3.9	07	14.9	-	-
10	9.4	12.0	6.7	.	11.4	97	840.5	2.3	6.3	6.0	09	-	-	-
11	12.1	14.8	9.5	.	11.5	81	844.1	13.4	1.9	6.8	11	-	-	-
12	12.8	17.2	10.7	.	11.3	77	843.2	11.9	3.6	9.4	13	-	-	-
13	11.2	13.6	9.6	.	12.4	94	842.8	0.3	6.8	4.1	13	28.6	-	-
14	11.3	13.8	9.9	.	11.7	88	841.7	6.4	5.8	3.1	06	0.0	-	-
15	12.1	17.4	9.6	.	8.4	60	841.0	12.6	2.5	6.5	13	-	-	-
16	13.9	18.2	11.0	.	8.8	56	841.8	12.8	1.4	2.0	04	-	-	-
17	14.4	16.4	12.9	.	10.0	61	843.1	7.0	2.8	2.8	05	-	-	-
18	12.2	17.3	8.3	.	10.0	71	840.2	2.4	5.4	4.9	12	32.4	-	-
19	9.2	12.2	7.1	.	10.5	92	834.3	-	7.1	4.5	14	37.6	-	-
20	3.9	7.3	1.7	.	7.9	98	832.2	-	6.8	4.4	07	0.2	-	-
21	6.6	9.2	3.4	.	8.4	87	833.7	3.5	6.5	2.9	08	1.1	-	-
22	6.9	9.9	4.4	.	9.2	93	838.3	1.9	5.3	3.9	08	0.1	-	-
23	10.2	14.4	7.3	.	9.4	76	840.2	12.9	2.4	3.8	06	10.2	-	-
24	8.8	11.9	6.9	.	10.6	94	839.9	0.8	6.9	3.4	08	12.2	-	-
25	4.6	8.4	2.9	.	7.9	94	838.9	0.9	7.5	11.6	15	4.6	-	-
26	3.8	6.7	2.3	.	7.8	97	838.9	4.3	7.0	12.5	16	0.4	-	-
27	5.1	7.0	2.8	.	8.5	97	836.7	1.2	7.5	8.3	15	11.7	-	-
28	3.7	7.2	1.0	.	8.1	100	824.3	0.3	8.0	21.0	28	25.9	-	-
29	2.8	4.9	1.0	.	7.5	100	823.8	0.6	7.9	13.9	26	6.0	-	-
30	5.2	6.3	3.2	.	8.5	96	834.9	1.7	7.5	18.0	20	7.6	-	-

ZAMOŚĆ

DNI	TEMPERATURA POWIETRZA				PREŻNOŚĆ PARY WODNEJ	WILGOTNOŚĆ WZGLĘDNA	CIŚNIENIE ATMOSFERYCZNE	USŁONECZNIENIE	ZACHMURZENIE	WIATR		OPAD	ŚNIEG	
	T	Max	Min	T_g	e	U	P	S	N	v	v_{max}	R_d	s_k	s_g
1	8.7	13.1	6.0	6.6	9.7	87	988.4	.	7.1	2.9	05	-	-	-
2	12.3	18.7	3.9	0.8	10.0	73	987.7	.	4.8	1.8	04	1.8	-	-
3	10.9	15.9	9.1	8.5	9.5	74	991.7	.	4.8	3.0	05	-	-	-
4	11.9	18.8	3.0	0.4	9.7	72	993.7	.	0.8	1.6	04	-	-	-
5	14.7	21.5	4.2	2.6	11.5	72	991.0	.	2.9	1.1	03	-	-	-
6	14.0	20.3	8.3	7.3	13.2	83	988.8	.	4.9	1.9	05	1.5	-	-
7	15.8	23.1	9.6	8.1	14.7	83	990.6	.	5.3	1.8	06	4.6	-	-
8	17.7	24.7	9.7	7.9	15.3	78	992.4	.	2.3	1.0	02	0.0	-	-
9	18.6	24.8	9.4	7.8	14.5	71	991.7	.	0.9	1.5	03	-	-	-
10	17.8	24.7	10.2	9.1	15.7	79	992.3	.	2.1	3.3	07	-	-	-
11	16.5	22.0	8.5	8.1	12.8	72	996.9	.	1.4	1.8	04	-	-	-
12	16.6	23.3	7.4	5.9	11.5	65	996.5	.	0.5	2.0	04	-	-	-
13	17.0	24.3	6.9	3.6	11.1	62	994.5	.	1.3	1.3	04	-	-	-
14	15.6	22.1	6.6	5.4	9.2	57	992.5	.	0.4	2.1	06	-	-	-
15	16.1	23.7	5.4	2.3	10.8	63	992.9	.	0.0	1.3	04	-	-	-
16	18.9	26.3	7.4	5.3	12.7	63	992.0	.	1.3	1.4	03	-	-	-
17	19.3	26.6	9.1	7.0	12.7	60	991.0	.	1.4	2.9	06	-	-	-
18	16.1	22.8	8.0	4.5	10.7	61	992.4	.	1.1	2.8	05	-	-	-
19	16.0	22.4	8.6	6.2	10.3	60	989.1	.	1.3	5.0	09	-	-	-
20	16.8	25.1	9.2	7.4	11.7	64	986.6	.	4.3	5.5	09	0.0	-	-
21	16.5	20.4	14.4	13.8	16.4	87	984.3	.	7.5	2.1	03	2.4	-	-
22	16.1	18.9	14.0	14.3	16.8	92	984.4	.	7.3	2.6	05	3.7	-	-
23	17.4	23.0	11.0	9.9	13.9	73	989.9	.	0.9	3.5	06	-	-	-
24	18.5	25.4	9.0	7.4	13.9	70	990.7	.	2.5	1.4	04	-	-	-
25	17.4	22.8	12.2	10.6	16.7	85	986.2	.	6.0	2.3	04	55.2	-	-
26	12.5	17.4	11.0	11.5	14.1	96	982.5	.	8.0	8.1	10	88.3	-	-
27	13.3	15.3	11.7	11.6	13.7	90	982.3	.	8.0	6.8	09	0.7	-	-
28	14.6	19.8	12.7	11.1	14.2	86	976.2	.	5.8	2.9	07	4.7	-	-
29	13.1	17.6	10.0	8.7	12.3	83	977.2	.	6.6	3.5	05	3.6	-	-
30	13.4	17.8	10.5	8.2	13.6	89	983.0	.	7.0	3.1	04	3.5	-	-

SANDOMIERZ

DNI	TEMPERATURA POWIETRZA				PREŻNOŚĆ PARY WODNEJ	WILGOTNOŚĆ WZGLĘDNA	CIŚNIENIE ATMOSFERYCZNE	USŁONECZNIENIE	ZACHMURZENIE	WIATR		OPAD	ŚNIEG	
	T	Max	Min	T_g	e	U	P	S	N	v	v_{max}	R_d	s_k	s_g
1	9.8	16.4	2.1	0.6	8.7	74	990.5	.	4.5	3.3	06	-	-	-
2	12.8	19.8	6.7	4.6	10.6	74	989.4	.	6.4	3.9	07	0.9	-	-
3	11.4	15.3	9.0	7.9	9.4	71	994.1	.	5.3	4.4	05	-	-	-
4	13.4	20.2	3.9	0.8	10.1	67	998.7	.	1.4	1.5	02	-	-	-
5	16.4	23.5	7.5	4.3	11.4	65	993.0	.	1.8	2.1	04	-	-	-
6	17.3	24.2	10.4	6.5	13.4	70	991.2	.	4.5	2.6	05	-	-	-
7	18.3	25.6	11.9	9.9	15.0	72	993.6	.	4.8	2.4	04	0.0	-	-
8	20.0	26.8	13.1	10.6	15.2	67	995.3	.	1.5	3.3	05	-	-	-
9	20.4	27.2	12.8	8.8	15.3	66	994.2	.	1.5	3.6	05	-	-	-
10	20.6	26.8	13.1	10.3	16.4	70	994.5	.	2.9	3.6	05	-	-	-
11	19.1	24.9	13.9	11.2	14.5	68	999.2	.	1.4	3.8	06	-	-	-
12	19.4	26.0	11.5	7.1	12.7	59	998.8	.	0.6	3.0	05	-	-	-
13	19.0	26.9	10.0	4.7	11.0	53	996.8	.	1.6	2.8	04	-	-	-
14	18.8	25.0	11.9	7.5	10.9	53	994.9	.	0.5	3.1	04	-	-	-
15	18.8	26.4	10.0	5.0	11.0	53	995.1	.	0.4	3.3	06	-	-	-
16	21.4	28.8	12.4	6.9	13.7	56	994.4	.	0.6	2.5	05	-	-	-
17	22.0	29.3	14.3	9.2	13.8	55	993.5	.	1.3	3.5	05	-	-	-
18	18.8	24.7	12.6	7.9	11.9	56	994.3	.	1.5	2.8	05	-	-	-
19	18.6	25.0	10.9	7.1	11.1	54	989.9	.	1.6	3.4	05	-	-	-
20	15.5	20.8	12.2	9.2	14.4	82	988.1	.	6.3	2.9	05	6.0	-	-
21	16.7	21.2	14.6	13.8	17.2	91	986.1	.	7.9	2.0	03	6.0	-	-
22	16.2	19.8	14.4	13.9	16.1	88	988.1	.	7.0	3.4	05	0.7	-	-
23	19.0	25.3	12.3	9.4	15.1	71	993.2	.	2.4	2.4	04	-	-	-
24	21.0	26.9	14.7	11.4	17.1	71	993.0	.	4.4	2.1	04	0.3	-	-
25	16.6	22.4	14.6	15.5	17.6	93	989.6	.	7.9	4.1	08	46.2	-	-
26	13.1	15.7	11.9	11.9	14.6	96	988.7	.	8.0	4.3	07	30.4	-	-
27	14.0	16.4	12.3	11.7	15.1	94	987.3	.	8.0	4.3	08	8.2	-	-
28	13.3	17.8	10.3	8.9	14.1	90	978.9	.	7.3	3.6	06	6.1	-	-
29	13.2	18.2	10.5	9.7	12.2	82	979.3	.	7.4	3.6	05	8.9	-	-
30	14.6	19.6	11.0	10.6	14.4	87	985.9	.	7.1	3.4	05	5.0	-	-

OPOLE

DNI	TEMPERATURA POWIETRZA				PRĘŻNOŚĆ PARY WODNEJ	WILGOTNOŚĆ WZGLĘDNA	CIŚNIENIE ATMOSFERYCZNE	USŁONECZNIENIE	ZACHMURZENIE	WIATR		OPAD	ŚNIEG	
	T	Max	Min	T_g	e	U	P	S	N	v	v_{max}	R_d	s_h	s_g
1	11.5	18.3	2.6	6.2	8.6	65	995.0	12.5	2.3	1.5	03	-	-	-
2	12.1	18.2	5.9	4.4	10.8	77	992.9	2.8	6.3	3.4	07	-	-	-
3	11.5	15.9	8.0	7.6	9.6	72	998.3	6.6	5.5	3.3	05	-	-	-
4	14.4	21.6	5.5	4.4	11.2	72	998.1	9.8	3.0	1.4	03	-	-	-
5	17.6	27.0	6.9	4.9	12.3	65	993.4	12.2	1.9	1.5	03	-	-	-
6	19.7	26.8	9.7	8.3	13.1	60	993.1	12.0	2.6	1.1	02	-	-	-
7	18.6	27.4	12.3	10.4	14.7	71	996.6	9.2	3.3	2.4	04	1.9	-	-
8	18.2	24.6	12.4	12.0	16.8	81	997.5	3.8	6.1	2.1	05	4.1	-	-
9	18.6	24.8	12.9	12.0	16.4	79	995.8	3.2	6.4	1.4	02	5.2	-	-
10	18.6	26.0	13.5	13.0	17.9	85	996.0	5.6	6.1	1.3	03	14.5	-	-
11	20.3	25.9	13.1	11.9	16.5	71	999.7	12.8	2.3	1.9	04	-	-	-
12	20.9	27.5	13.3	10.3	14.6	61	998.9	12.5	1.1	2.9	05	-	-	-
13	20.9	27.4	15.3	14.3	18.2	73	997.5	4.4	6.1	1.4	02	-	-	-
14	20.9	26.2	15.9	15.4	16.5	68	996.3	4.4	5.3	1.9	03	-	-	-
15	20.1	27.6	11.0	8.0	11.9	54	995.9	13.8	1.0	2.5	04	-	-	-
16	21.4	29.7	11.5	8.3	14.2	58	995.8	14.8	0.5	2.6	05	-	-	-
17	22.8	29.7	12.3	9.8	15.4	58	996.0	14.5	2.6	1.5	03	-	-	-
18	21.6	27.8	13.9	12.6	15.7	63	994.6	10.4	3.6	3.3	06	-	-	-
19	15.9	23.0	11.8	10.4	16.3	90	990.0	0.8	6.4	2.6	04	43.1	-	-
20	13.9	16.7	11.9	12.2	14.9	94	989.6	-	7.4	2.6	04	5.0	-	-
21	15.4	20.6	8.7	8.2	15.1	87	989.4	2.5	5.4	1.6	03	3.3	-	-
22	17.8	23.0	12.8	14.0	16.0	79	993.4	9.8	5.0	3.6	06	-	-	-
23	19.6	26.6	10.5	9.6	15.9	72	995.6	11.5	1.8	1.4	02	-	-	-
24	17.0	23.6	13.5	12.6	18.2	94	995.2	0.4	6.0	1.8	04	9.7	-	-
25	14.7	15.7	13.2	14.0	15.5	93	999.7	-	7.0	3.3	04	4.9	-	-
26	14.4	18.4	12.1	11.2	13.8	85	996.4	2.0	6.4	5.1	09	0.0	-	-
27	15.7	20.7	10.6	9.8	14.5	82	993.7	4.5	5.3	3.5	05	2.5	-	-
28	14.1	17.9	12.7	13.3	13.5	84	982.1	1.6	7.9	3.8	06	7.2	-	-
29	13.3	15.9	11.7	10.3	12.7	83	981.0	1.1	7.5	4.6	07	2.6	-	-
30	14.8	18.6	11.7	11.1	14.5	87	990.9	0.5	7.3	3.6	05	0.7	-	-

KŁODZKO

DNI	TEMPERATURA POWIETRZA				PRĘŻNOŚĆ PARY WODNEJ	WILGOTNOŚĆ WZGLĘDNA	CIŚNIENIE ATMOSFERYCZNE	USŁONECZNIENIE	ZACHMURZENIE	WIATR		OPAD	ŚNIEG	
	T	Max	Min	T_g	e	U	P	S	N	v	v_{max}	R_d	s_h	s_g
1	9.9	17.2	0.1	- 2.8	7.7	67	978.9	.	3.0	0.5	01	-	-	-
2	12.2	18.7	6.8	3.6	9.2	67	977.0	.	7.4	2.1	04	0.0	-	-
3	11.2	16.4	7.4	5.6	8.6	66	982.5	.	6.1	2.0	04	-	-	-
4	13.0	22.4	3.9	0.9	9.6	67	981.7	.	3.0	0.3	02	-	-	-
5	16.2	25.1	4.8	1.8	10.7	63	976.8	.	2.1	1.5	04	-	-	-
6	17.0	25.8	5.7	3.8	11.2	63	977.0	.	4.4	0.4	01	-	-	-
7	17.0	24.5	10.6	8.5	12.7	68	981.4	.	5.3	0.9	03	-	-	-
8	16.6	22.7	10.8	8.7	15.1	81	981.3	.	6.1	0.4	01	13.6	-	-
9	16.3	21.9	11.7	10.2	15.4	84	979.5	.	7.3	0.5	02	8.2	-	-
10	17.2	22.8	12.5	11.5	16.7	86	979.7	.	7.3	0.6	02	0.0	-	-
11	19.2	25.6	11.4	9.9	15.9	74	983.0	.	1.9	1.1	03	-	-	-
12	19.3	26.0	9.9	8.7	16.2	73	982.0	.	2.9	0.9	02	-	-	-
13	17.7	24.1	14.4	13.0	17.3	86	981.6	.	5.6	1.3	03	1.4	-	-
14	18.2	27.3	12.5	11.3	16.3	80	980.1	.	5.5	0.5	02	-	-	-
15	18.5	26.4	10.3	8.3	13.1	65	979.1	.	1.6	0.8	03	-	-	-
16	19.1	27.6	8.6	6.6	13.6	66	979.4	.	1.5	0.5	02	-	-	-
17	20.1	29.2	10.2	9.1	13.5	64	980.2	.	1.3	0.5	02	-	-	-
18	18.4	27.2	10.3	8.6	14.9	73	977.7	.	4.9	1.1	04	0.0	-	-
19	15.1	20.7	11.3	9.9	14.4	84	973.2	.	7.0	0.9	03	23.6	-	-
20	13.7	16.7	11.3	11.3	13.3	86	972.9	.	7.5	0.4	02	1.3	-	-
21	13.6	19.5	8.6	7.1	13.6	88	973.2	.	6.3	0.5	02	0.6	-	-
22	15.5	20.3	10.4	8.3	14.1	81	978.5	.	4.5	1.0	04	-	-	-
23	17.4	24.8	8.1	6.5	13.5	71	979.3	.	1.9	1.1	03	8.6	-	-
24	14.7	21.5	12.7	11.4	15.7	94	979.4	.	6.4	0.4	02	30.3	-	-
25	13.9	16.9	12.5	10.9	13.6	86	980.6	.	7.3	1.3	02	4.0	-	-
26	14.1	17.9	10.6	8.3	12.2	77	981.1	.	5.9	2.3	04	0.1	-	-
27	14.3	19.6	8.3	6.3	12.6	78	978.0	.	6.1	1.1	05	2.2	-	-
28	13.8	17.7	8.1	12.2	12.7	80	965.8	.	7.1	4.0	06	6.1	-	-
29	12.6	16.0	9.4	9.5	11.3	78	965.0	.	7.3	3.8	08	3.2	-	-
30	13.5	17.4	9.1	7.1	13.6	89	975.8	.	7.1	1.4	04	0.3	-	-

MIELEC

DNI	TEMPERATURA POWIETRZA				PRĘŻNOŚĆ PARY WODNEJ	WILGOTNOŚĆ WZGLĘDNA	CIŚNIENIE ATMOSFERYCZNE	USŁONECZNIENIE	ZACHMURZENIE	WIATR		OPAD	ŚNIEG	
	T	Max	Min	T_g	e	U	P	S	N	v	v_{max}	R_d	s_h	s_g
1	10.1	16.6	2.1	- 0.6	8.3	69	994.1	.	3.1	3.1	05	-	-	-
2	13.2	20.7	5.8	2.7	9.6	66	992.8	.	5.3	3.1	05	1.2	-	-
3	11.8	15.0	9.5	8.0	9.5	69	997.4	.	6.4	3.6	06	-	-	-
4	12.9	19.9	3.2	0.6	8.6	61	999.0	.	1.0	2.0	04	-	-	-
5	16.7	23.6	7.5	4.3	10.2	56	995.8	.	3.3	2.8	05	-	-	-
6	16.3	24.1	8.3	4.9	12.0	67	994.1	.	4.5	2.1	06	-	-	-
7	16.8	24.9	10.5	6.8	14.5	77	996.9	.	4.9	1.3	03	1.2	-	-
8	19.8	26.7	11.4	8.7	14.1	65	998.3	.	2.6	1.9	04	0.0	-	-
9	20.0	26.7	10.3	7.5	13.7	63	997.0	.	3.1	1.9	04	-	-	-
10	20.8	28.0	11.9	8.5	14.5	63	996.8	.	3.8	3.5	06	-	-	-
11	19.4	26.0	11.9	8.7	12.8	60	1001.7	.	1.9	3.8	06	-	-	-
12	18.8	27.1	7.1	4.8	10.8	55	1001.5	.	0.9	2.4	04	-	-	-
13	19.6	26.9	10.9	5.7	9.8	47	999.4	.	1.8	2.8	05	-	-	-
14	18.5	26.0	8.4	5.4	9.9	52	997.5	.	1.4	3.8	08	-	-	-
15	18.0	25.9	6.8	7.0	9.1	48	997.8	.	0.8	3.5	06	-	-	-
16	20.6	28.6	8.9	5.7	12.3	55	997.0	.	1.0	3.1	06	-	-	-
17	21.8	30.2	11.6	8.5	12.8	53	996.4	.	2.4	3.0	05	-	-	-
18	18.4	24.4	10.7	6.9	10.5	53	996.8	.	3.3	4.6	07	-	-	-
19	19.2	26.3	9.0	5.7	11.4	54	992.1	.	2.8	5.3	07	-	-	-
20	15.8	21.8	12.2	10.2	14.8	83	990.8	.	6.5	3.5	05	7.7	-	-
21	17.6	20.7	13.9	12.5	16.6	84	989.2	.	7.8	3.3	06	3.8	-	-
22	16.1	20.6	14.0	13.2	16.0	88	992.0	.	7.1	5.4	07	1.3	-	-
23	18.7	25.4	11.0	7.8	15.0	72	996.4	.	2.5	1.8	03	-	-	-
24	20.4	27.4	11.3	8.7	16.5	72	995.8	.	5.4	3.0	05	4.0	-	-
25	16.1	18.8	13.8	14.0	17.5	96	993.0	.	8.0	3.6	09	59.0	-	-
26	13.8	16.9	12.2	11.2	14.3	92	992.6	.	8.0	7.1	08	18.1	-	-
27	15.4	18.3	12.4	11.2	14.6	84	991.0	.	7.8	4.9	08	0.0	-	-
28	14.3	18.4	10.9	8.6	13.6	84	982.6	.	5.6	3.8	06	5.4	-	-
29	13.9	17.9	10.9	8.9	11.9	77	983.0	.	7.3	5.0	08	6.4	-	-
30	14.5	19.5	11.2	9.4	14.5	88	989.3	.	7.8	4.9	06	5.1	-	-

KATOWICE

DNI	TEMPERATURA POWIETRZA				PRĘŻNOŚĆ PARY WODNEJ	WILGOTNOŚĆ WZGLĘDNA	CIŚNIENIE ATMOSFERYCZNE	USŁONECZNIENIE	ZACHMURZENIE	WIATR		OPAD	ŚNIEG	
	T	Max	Min	T_g	e	U	P	S	N	v	v_{max}	R_d	s_h	s_g
1	10.1	16.9	1.8	- 0.8	7.5	64	982.2	11.5	1.1	2.3	03	-	-	-
2	12.1	19.0	4.4	1.7	9.6	70	980.5	6.4	4.4	2.5	04	0.2	-	-
3	10.7	13.4	8.9	7.6	8.9	70	985.9	4.6	6.0	3.0	05	-	-	-
4	12.7	19.3	3.9	1.9	9.9	70	986.1	10.5	1.6	1.8	04	-	-	-
5	16.9	24.5	7.1	4.4	11.0	61	981.7	14.4	2.9	2.6	05	-	-	-
6	17.8	23.6	9.3	6.6	12.1	62	980.9	13.6	3.4	3.1	08	-	-	-
7	18.3	24.3	9.9	7.8	13.6	68	984.4	9.3	2.6	1.4	04	-	-	-
8	17.8	25.0	13.3	10.4	15.0	75	985.5	2.6	6.4	2.0	04	0.4	-	-
9	19.2	25.3	14.6	12.0	14.6	69	983.6	5.0	6.4	3.6	07	14.0	-	-
10	18.7	25.3	10.7	10.5	15.6	75	983.6	6.7	4.4	1.4	04	-	-	-
11	19.7	24.7	13.4	10.3	15.2	68	987.9	14.8	1.0	3.9	06	-	-	-
12	19.9	25.6	12.7	9.2	12.3	55	987.3	13.1	0.6	5.3	08	-	-	-
13	20.4	26.5	14.5	11.4	14.1	60	985.9	8.3	4.8	2.8	04	-	-	-
14	20.2	25.6	15.7	14.7	13.6	60	984.2	6.4	5.3	3.3	08	-	-	-
15	19.0	25.6	9.4	5.5	10.0	48	984.0	14.5	0.3	3.6	05	-	-	-
16	20.7	27.8	11.1	6.6	11.2	49	983.8	14.3	0.8	4.1	07	-	-	-
17	21.9	28.4	12.2	7.8	13.2	54	983.7	13.4	2.8	2.3	04	-	-	-
18	20.2	26.4	13.2	11.2	12.9	56	982.7	12.7	4.1	3.8	07	-	-	-
19	17.4	21.0	13.6	11.9	14.0	70	977.8	1.7	6.5	2.8	05	0.8	-	-
20	15.1	19.8	12.9	15.2	15.0	87	977.0	0.1	7.8	1.6	04	6.1	-	-
21	14.4	19.9	12.3	11.3	15.0	91	976.7	0.3	7.6	2.9	07	26.5	-	-
22	16.4	22.0	12.9	12.2	14.0	77	981.1	6.1	6.0	3.6	05	0.1	-	-
23	18.6	24.9	11.3	8.0	12.1	61	983.7	12.3	2.5	2.1	03	-	-	-
24	18.4	24.5	13.3	10.4	16.6	79	983.0	1.5	6.1	2.9	06	2.9	-	-
25	14.1	18.2	12.5	14.3	15.0	93	982.7	-	8.0	4.0	07	18.1	-	-
26	13.4	16.3	10.9	10.0	12.2	80	983.5	0.3	7.5	5.1	06	0.4	-	-
27	14.8	20.0	10.1	8.8	12.1	74	980.8	7.4	5.8	3.0	04	1.6	-	-
28	13.6	18.4	11.4	10.2	12.9	82	970.0	1.9	7.0	5.5	07	17.5	-	-
29	12.0	14.2	10.5	9.8	11.5	82	969.7	1.6	7.5	7.0	10	4.2	-	-
30	13.9	17.4	10.4	10.2	13.6	86	978.1	2.2	7.8	4.3	08	5.2	-	-

RZESZÓW-JASIONKA

DNI	TEMPERATURA POWIETRZA				PRĘŻNOŚĆ PARY WODNEJ	WILGOTNOŚĆ WZGLĘDNA	CIŚNIENIE ATMOSFERYCZNE	USŁONECZNIENIE	ZACHMURZENIE	WIATR		OPAD	ŚNIEG	
	T	Max	Min	T_g	e	U	P	S	N	v	v_{max}	R_d	s_h	s_g
1	9.3	15.3	3.5	2.4	8.2	72	991.1	8.7	3.9	3.4	06	-	-	-
2	13.3	20.9	4.1	1.5	10.8	71	989.9	8.8	5.5	1.6	04	0.8	-	-
3	11.0	16.5	9.5	9.4	9.5	73	994.3	2.9	6.4	4.0	07	-	-	-
4	11.6	18.5	1.9	- 0.1	9.2	71	995.9	13.5	1.1	1.0	02	-	-	-
5	14.2	21.8	4.1	2.4	10.9	71	993.4	13.7	2.8	2.5	06	-	-	-
6	14.4	22.3	6.6	4.0	13.0	81	991.1	4.9	5.1	0.5	04	2.7	-	-
7	15.5	23.8	9.5	7.2	14.9	86	993.8	5.0	5.4	1.9	04	8.4	-	-
8	17.5	24.8	8.8	6.9	15.2	79	995.2	9.3	2.4	1.4	04	-	-	-
9	18.6	25.1	9.3	7.9	15.6	75	994.2	13.0	1.0	1.8	03	-	-	-
10	19.4	26.2	12.2	9.0	16.5	75	994.0	11.9	2.6	2.8	04	0.6	-	-
11	17.7	23.0	13.0	11.1	14.9	76	998.7	14.2	1.4	3.4	06	-	-	-
12	17.1	24.4	7.5	5.2	12.9	69	998.7	14.1	0.8	1.6	05	-	-	-
13	17.1	24.4	6.7	3.6	12.2	66	996.7	14.9	2.8	1.8	06	-	-	-
14	16.7	24.4	7.6	4.9	11.7	67	994.8	14.1	1.1	2.1	04	-	-	-
15	16.5	23.7	6.6	3.4	11.5	65	994.8	15.0	0.5	3.0	06	-	-	-
16	18.7	26.5	7.8	4.9	13.7	67	994.3	14.5	0.8	1.9	05	-	-	-
17	20.1	28.1	8.0	7.5	15.0	68	993.3	12.0	2.3	0.5	03	0.0	-	-
18	18.6	24.0	10.6	6.8	11.9	66	994.1	13.7	2.4	4.4	07	-	-	-
19	17.5	23.6	8.8	5.2	12.0	63	989.8	13.8	2.5	5.9	08	-	-	-
20	14.3	19.7	9.7	8.7	14.5	89	988.4	0.8	5.1	2.6	05	10.1	-	-
21	16.5	20.0	12.6	10.9	16.5	89	986.5	0.3	8.0	1.6	03	0.8	-	-
22	15.9	19.6	14.4	13.7	15.7	87	988.5	0.1	6.5	4.9	07	0.9	-	-
23	17.6	24.2	10.8	9.4	14.9	76	993.6	13.2	2.0	1.3	04	-	-	-
24	19.1	25.8	10.8	8.0	16.8	78	993.0	7.2	5.3	1.6	05	0.3	-	-
25	16.4	21.6	15.4	14.9	17.8	96	989.8	-	8.0	3.3	09	59.7	-	-
26	13.1	15.6	11.8	11.9	14.5	96	988.7	-	8.0	8.8	09	48.8	-	-
27	13.8	15.6	12.6	12.0	14.9	94	987.6	-	8.0	5.6	09	10.2	-	-
28	14.3	17.7	11.1	9.8	14.1	87	979.8	3.8	6.1	3.8	06	4.3	-	-
29	13.1	16.5	10.6	9.1	12.7	85	980.4	2.3	7.1	3.6	06	11.9	-	-
30	13.6	17.2	10.9	10.5	14.5	93	986.4	0.4	7.5	3.5	06	15.0	-	-

RACIBÓRZ

DNI	TEMPERATURA POWIETRZA				PRĘŻNOŚĆ PARY WODNEJ	WILGOTNOŚĆ WZGLĘDNA	CIŚNIENIE ATMOSFERYCZNE	USŁONECZNIENIE	ZACHMURZENIE	WIATR		OPAD	ŚNIEG	
	T	Max	Min	T_g	e	U	P	S	N	v	v_{max}	R_d	s_h	s_g
1	10.7	17.8	1.6	- 0.9	7.9	66	993.3	11.5	1.5	1.5	03	-	-	-
2	12.7	20.4	5.1	1.6	10.5	74	991.3	5.6	5.0	1.1	03	0.1	-	-
3	11.9	16.1	9.5	8.7	9.9	72	997.3	6.8	5.1	1.9	04	-	-	-
4	13.3	20.6	4.4	1.3	11.0	74	996.7	9.8	2.0	1.0	02	-	-	-
5	17.2	24.8	6.2	3.7	13.0	69	991.7	10.4	2.3	1.0	02	-	-	-
6	18.2	25.8	9.5	6.8	13.2	67	990.9	11.8	2.3	0.8	02	-	-	-
7	18.6	26.6	9.9	6.9	15.3	74	995.1	10.8	2.6	1.3	03	-	-	-
8	17.7	26.2	11.4	9.4	16.5	82	995.8	5.4	4.3	1.1	02	0.0	-	-
9	17.7	23.8	12.2	9.9	17.1	86	994.1	1.1	6.1	1.3	04	6.6	-	-
10	17.8	25.0	13.7	12.0	17.9	89	994.0	3.8	6.1	0.6	02	6.0	-	-
11	20.0	26.5	12.1	10.2	15.6	71	997.7	11.3	1.8	1.4	03	-	-	-
12	20.6	27.0	12.9	10.2	15.8	67	996.9	11.1	0.8	1.3	02	-	-	-
13	20.7	27.5	15.8	12.2	17.5	73	996.0	5.0	4.1	1.4	03	-	-	-
14	19.4	24.6	14.9	13.7	16.5	76	994.4	1.3	6.4	0.8	03	11.8	-	-
15	20.2	27.0	10.5	8.0	11.3	51	993.9	11.8	0.6	1.0	02	-	-	-
16	20.3	29.1	10.1	8.2	14.0	64	993.9	11.2	0.9	1.0	02	-	-	-
17	21.2	29.2	11.5	8.8	15.6	66	993.9	10.1	2.1	0.6	02	-	-	-
18	20.4	27.6	12.4	10.1	13.5	62	992.5	9.5	3.6	1.5	03	1.6	-	-
19	17.9	23.0	15.0	11.3	16.9	82	988.1	-	6.4	0.5	01	32.6	-	-
20	14.5	18.9	11.9	12.7	14.6	89	988.0	0.4	7.6	1.1	02	7.6	-	-
21	13.8	17.1	9.9	8.2	15.1	95	987.3	-	7.0	0.4	01	12.8	-	-
22	17.3	23.1	12.5	10.6	15.6	80	992.5	9.2	5.0	2.0	04	-	-	-
23	18.9	25.8	10.8	8.1	15.2	73	994.0	11.0	1.8	0.9	02	-	-	-
24	17.9	23.0	14.7	12.6	18.1	88	993.9	0.1	5.8	1.3	02	2.9	-	-
25	14.1	16.6	12.7	11.7	15.4	96	994.1	-	7.6	1.3	03	10.0	-	-
26	14.3	17.7	10.0	8.6	13.2	82	995.1	1.8	5.6	2.4	04	0.3	-	-
27	15.5	19.8	9.1	6.2	14.1	81	991.9	5.4	5.0	1.8	06	3.7	-	-
28	14.8	20.8	12.0	10.2	13.3	79	981.2	2.4	5.9	2.0	06	13.1	-	-
29	12.8	15.3	10.9	10.2	12.2	82	980.1	1.1	7.5	2.4	04	9.1	-	-
30	14.8	18.2	11.7	10.7	15.0	89	989.5	1.3	7.0	2.3	04	3.1	-	-

KRAKÓW-BALICE

DNI	TEMPERATURA POWIETRZA				PRĘŻNOŚĆ PARY WODNEJ	WILGOTNOŚĆ WZGLĘDNA	CIŚNIENIE ATMOSFERYCZNE	USŁONECZNIENIE	ZACHMURZENIE	WIATR		OPAD	ŚNIEG	
	T	Max	Min	T_g	e	U	P	S	N	v	v_{max}	R_d	s_h	s_g
1	9.7	17.1	- 0.1	- 1.3	7.2	64	987.7	13.7	0.4	2.1	04	-	-	-
2	12.0	19.3	3.3	1.2	9.6	72	986.1	6.8	3.9	2.8	07	1.5	-	-
3	10.9	14.3	7.3	5.7	8.7	69	991.0	4.2	4.8	3.4	07	-	-	-
4	11.4	18.3	3.1	1.3	9.5	73	991.5	8.0	2.3	1.4	03	-	-	-
5	15.2	23.6	5.2	3.0	11.6	70	987.6	14.2	2.3	3.0	04	-	-	-
6	16.9	23.2	9.1	6.4	12.6	68	986.5	13.3	3.0	4.5	08	-	-	-
7	17.6	24.9	8.9	7.6	14.0	73	989.9	13.0	2.5	1.0	03	-	-	-
8	18.2	25.5	10.1	8.3	14.5	72	990.8	8.8	3.0	1.8	03	-	-	-
9	19.2	25.7	12.8	10.9	14.5	69	989.1	9.4	4.4	4.5	08	-	-	-
10	18.9	25.8	10.4	9.4	16.2	77	989.1	6.6	5.9	3.1	07	-	-	-
11	18.8	23.9	13.9	8.7	15.2	72	993.5	13.7	1.4	5.1	07	-	-	-
12	18.5	21.5	10.9	8.7	12.4	62	993.5	14.2	0.0	5.4	08	-	-	-
13	19.2	26.1	11.1	8.7	14.3	65	991.5	11.8	3.6	2.1	04	0.0	-	-
14	19.0	24.8	15.1	14.0	14.4	67	989.7	4.8	5.0	3.1	06	-	-	-
15	17.4	23.9	8.0	5.9	10.5	56	989.9	16.3	0.4	5.3	07	-	-	-
16	19.4	26.6	10.5	7.3	13.0	60	989.3	14.4	0.6	4.0	06	-	-	-
17	21.0	27.5	11.2	7.6	14.3	61	989.2	15.0	2.0	2.6	04	-	-	-
18	18.6	24.7	13.6	10.6	12.5	60	988.6	12.9	3.5	5.4	08	-	-	-
19	17.4	22.5	11.2	9.7	13.9	69	983.7	1.5	6.3	3.0	05	0.5	-	-
20	15.4	20.9	13.4	14.9	16.2	92	982.7	-	7.9	2.1	04	6.6	-	-
21	15.8	18.8	12.6	11.9	16.1	90	982.1	-	8.0	2.1	03	4.0	-	-
22	16.2	21.9	13.5	13.2	14.7	80	986.5	-	5.9	4.5	06	2.0	-	-
23	18.1	24.6	10.3	7.9	14.2	72	989.4	11.4	2.3	2.0	03	-	-	-
24	18.2	26.1	12.1	10.5	17.4	84	988.8	2.5	7.0	3.1	12	40.0	-	-
25	14.3	18.1	12.0	7.2	15.6	95	987.6	-	8.0	3.8	06	26.7	-	-
26	14.2	16.9	11.7	10.7	12.6	78	988.3	0.2	7.1	6.8	09	0.1	-	-
27	15.9	20.9	12.0	10.7	12.3	70	985.9	6.7	5.4	5.1	08	0.8	-	-
28	13.0	18.6	11.0	8.8	13.2	89	976.3	2.7	6.0	3.9	09	7.6	-	-
29	12.2	14.8	10.7	10.3	11.5	82	976.1	-	8.0	4.6	08	3.3	-	-
30	14.1	18.4	10.3	10.7	14.3	89	983.5	-	7.8	4.1	05	2.6	-	-

TARNÓW

DNI	TEMPERATURA POWIETRZA				PRĘŻNOŚĆ PARY WODNEJ	WILGOTNOŚĆ WZGLĘDNA	CIŚNIENIE ATMOSFERYCZNE	USŁONECZNIENIE	ZACHMURZENIE	WIATR		OPAD	ŚNIEG	
	T	Max	Min	T_g	e	U	P	S	N	v	v_{max}	R_d	s_h	s_g
1	9.7	16.3	1.3	- 1.5	8.2	71	990.3	14.7	1.0	1.3	04	-	-	-
2	12.7	20.3	4.1	1.5	9.6	69	988.7	9.3	3.4	1.5	04	3.0	-	-
3	11.5	15.2	9.4	8.8	9.8	74	993.6	3.2	6.1	1.6	03	-	-	-
4	12.2	18.5	4.0	1.9	9.6	70	994.7	14.7	1.1	0.6	01	-	-	-
5	15.5	22.6	6.6	3.4	11.2	66	991.1	13.9	2.9	3.1	06	-	-	-
6	16.6	23.6	10.0	8.0	12.8	70	989.6	9.9	3.8	3.0	06	-	-	-
7	17.0	24.2	9.0	6.8	14.0	75	992.8	7.1	4.9	0.5	01	-	-	-
8	19.1	25.8	10.9	8.2	14.7	70	993.9	11.7	3.1	1.4	04	-	-	-
9	19.8	25.7	12.2	8.7	14.7	66	992.5	14.0	1.9	2.9	05	-	-	-
10	20.4	26.2	13.3	11.7	15.8	69	992.2	11.4	3.9	3.9	06	-	-	-
11	18.9	24.3	13.3	12.4	15.0	71	997.0	13.1	1.6	3.3	07	-	-	-
12	18.5	24.7	10.5	8.2	12.2	61	996.9	15.7	0.4	2.4	03	-	-	-
13	19.1	26.3	10.4	8.0	11.4	55	994.9	15.3	2.5	1.5	03	-	-	-
14	19.1	25.6	10.7	6.8	11.7	57	992.9	15.5	3.0	2.8	07	-	-	-
15	17.6	24.3	8.8	6.6	11.0	58	993.1	16.1	0.4	3.0	06	-	-	-
16	20.0	27.4	10.7	8.8	12.7	58	992.5	16.1	0.5	2.6	05	-	-	-
17	21.2	28.8	11.5	7.5	13.7	59	992.0	15.3	2.3	1.6	04	-	-	-
18	18.4	24.4	12.2	10.5	11.9	59	992.0	14.7	3.5	3.1	05	-	-	-
19	18.3	24.0	10.2	7.8	12.2	59	987.0	10.6	4.3	4.1	06	0.0	-	-
20	15.3	20.9	13.9	12.3	15.8	91	986.2	-	6.9	2.8	05	7.6	-	-
21	16.7	19.3	13.3	12.3	16.7	88	984.6	0.3	7.8	1.8	04	1.8	-	-
22	16.0	19.6	13.9	13.4	15.6	86	988.5	0.3	6.1	3.0	06	0.2	-	-
23	18.3	25.1	11.2	7.3	14.5	72	992.4	13.4	1.5	1.0	02	-	-	-
24	19.1	26.6	14.2	11.3	17.3	80	991.5	7.5	6.6	1.8	04	10.0	-	-
25	15.2	17.6	13.1	13.3	16.8	97	989.5	-	7.9	2.0	06	48.8	-	-
26	13.8	16.4	12.0	11.6	13.6	87	989.5	-	8.0	4.8	06	1.5	-	-
27	15.9	20.8	12.8	12.5	13.2	74	987.5	4.8	6.8	4.1	06	8.0	-	-
28	14.3	19.0	10.6	6.4	13.2	81	978.5	3.7	5.0	1.9	05	3.6	-	-
29	13.0	17.6	11.2	9.8	11.7	75	978.7	1.7	7.1	1.4	04	11.6	-	-
30	14.1	18.8	11.4	10.5	14.5	91	985.6	1.2	7.6	1.9	04	12.3	-	-

ALEKSANDROWICE

DNI	TEMPERATURA POWIETRZA				PRĘŻNOŚĆ PARY WODNEJ	WILGOTNOŚĆ WZGLĘDNA	CIŚNIENIE ATMOSFERYCZNE	USŁONECZNIENIE	ZACHMURZENIE	WIATR		OPAD	ŚNIEG	
	T	Max	Min	T_g	e	U	P	S	N	v	v_{max}	R_d	s_h	s_g
1	9.2	16.0	1.4	- 2.5	7.4	66	968.1	13.2	1.4	1.9	03	-	-	-
2	10.9	18.7	3.0	0.0	9.1	72	966.5	7.9	4.3	3.3	07	5.1	-	-
3	9.8	13.3	7.7	6.2	8.9	75	971.6	7.0	5.4	2.6	04	-	-	-
4	11.2	17.4	2.5	- 0.1	9.7	74	971.7	13.9	0.9	2.1	04	-	-	-
5	16.4	22.4	9.6	6.7	13.0	70	967.4	15.3	3.8	2.5	04	-	-	-
6	17.0	22.1	9.0	5.5	13.4	70	966.4	12.5	4.1	1.5	03	-	-	-
7	17.2	23.4	9.6	6.1	13.6	71	970.5	12.9	3.3	1.1	04	-	-	-
8	17.5	22.4	10.8	8.2	13.8	69	971.4	6.3	5.5	1.9	03	5.1	-	-
9	17.0	23.3	10.5	9.9	15.4	79	969.5	3.0	6.6	2.3	05	17.0	-	-
10	15.9	22.4	10.7	8.4	15.7	87	969.5	5.6	6.1	1.4	04	1.4	-	-
11	18.4	23.4	11.7	9.2	14.8	71	973.1	14.8	1.6	5.0	08	-	-	-
12	19.7	24.4	14.4	11.8	14.8	64	972.5	13.2	1.6	4.8	08	-	-	-
13	20.2	25.8	14.9	12.1	15.7	67	972.0	10.1	6.1	1.6	04	-	-	-
14	16.8	23.7	13.8	11.3	15.2	72	970.0	8.5	5.0	2.6	04	-	-	-
15	18.3	23.6	10.3	7.8	12.3	59	969.3	14.9	0.5	5.0	08	-	-	-
16	20.3	25.8	12.3	9.8	13.4	58	969.4	14.9	0.9	3.4	05	-	-	-
17	20.6	26.5	12.3	8.6	13.7	59	969.7	14.4	2.1	2.3	06	-	-	-
18	19.3	24.3	12.7	9.8	14.0	67	968.2	12.9	4.6	4.6	06	-	-	-
19	18.2	21.8	14.5	12.3	14.8	71	963.7	2.1	7.4	2.9	05	4.8	-	-
20	14.5	17.6	11.5	13.7	14.7	89	963.2	0.6	7.9	2.1	05	1.2	-	-
21	14.2	17.5	11.1	10.3	14.8	91	962.6	0.0	7.8	1.9	04	29.1	-	-
22	15.8	20.5	12.3	11.6	13.8	78	967.9	7.2	5.1	3.9	07	0.4	-	-
23	18.1	23.5	9.3	6.6	14.4	71	969.8	13.3	2.9	2.3	03	-	-	-
24	18.4	23.3	14.1	11.0	17.1	82	969.2	1.9	6.8	2.0	04	8.1	-	-
25	13.1	17.4	11.0	10.8	14.5	96	969.1	-	8.0	3.8	07	48.6	-	-
26	12.7	15.8	10.5	10.2	12.5	95	969.8	0.2	7.4	4.0	06	1.8	-	-
27	14.3	19.3	10.9	10.0	13.1	81	967.2	4.7	6.3	2.9	05	1.0	-	-
28	14.2	18.4	8.9	6.4	13.1	81	966.7	4.1	6.8	5.8	09	20.9	-	-
29	11.6	12.4	9.9	8.5	10.9	80	966.3	0.8	7.9	5.5	08	5.8	-	-
30	13.2	15.4	10.6	9.5	13.3	88	964.4	1.0	7.8	3.5	07	4.7	-	-

PRZEMYŚL

DNI	TEMPERATURA POWIETRZA				PRĘŻNOŚĆ PARY WODNEJ	WILGOTNOŚĆ WZGLĘDNA	CIŚNIENIE ATMOSFERYCZNE	USŁONECZNIENIE	ZACHMURZENIE	WIATR		OPAD	ŚNIEG	
	T	Max	Min	T_g	e	U	P	S	N	v	v_{max}	R_d	s_h	s_g
1	9.7	13.7	5.3	3.3	9.4	79	986.5	.	3.8	3.1	06	-	-	-
2	13.1	19.5	3.5	2.0	10.6	73	985.4	.	4.1	2.4	07	1.5	-	-
3	11.5	16.1	10.2	9.6	11.3	84	989.5	.	6.9	2.6	04	-	-	-
4	11.6	18.1	3.5	2.2	10.3	78	991.4	.	1.6	1.0	03	-	-	-
5	14.8	21.4	4.5	3.3	12.2	75	988.9	.	2.1	3.1	08	-	-	-
6	14.6	20.1	9.3	7.6	14.9	90	986.9	.	6.8	2.1	06	0.4	-	-
7	16.7	22.0	12.4	10.5	15.9	85	989.5	.	5.8	2.3	04	-	-	-
8	17.6	24.4	11.5	10.0	16.7	85	990.9	.	3.0	1.6	04	21.1	-	-
9	19.1	25.3	10.4	9.8	17.3	80	989.9	.	0.8	1.0	03	-	-	-
10	19.5	26.0	11.5	10.0	18.8	85	989.8	.	2.0	2.5	06	-	-	-
11	18.5	22.9	13.9	12.1	16.5	79	994.3	.	3.8	2.8	05	-	-	-
12	17.7	23.7	8.9	7.6	13.7	71	994.4	.	0.8	1.6	03	-	-	-
13	17.5	24.5	7.7	5.5	13.5	71	992.5	.	0.8	2.0	06	-	-	-
14	17.4	23.6	9.2	7.8	13.0	70	990.1	.	0.4	2.9	06	-	-	-
15	17.8	24.1	8.5	5.3	11.6	61	990.6	.	0.1	1.9	04	-	-	-
16	19.5	26.9	8.9	6.9	13.6	63	989.9	.	0.3	1.6	05	-	-	-
17	20.6	27.8	11.5	10.2	14.5	63	988.9	.	2.9	1.6	04	0.0	-	-
18	17.9	24.1	12.2	11.0	12.1	62	989.8	.	0.9	2.9	06	-	-	-
19	17.8	23.6	9.4	6.5	11.5	59	986.2	.	1.9	3.9	08	-	-	-
20	15.7	20.9	10.4	7.8	14.7	82	984.6	.	5.8	1.6	04	3.2	-	-
21	16.6	19.5	14.2	13.5	17.1	91	982.5	.	7.8	0.5	02	2.7	-	-
22	16.0	19.1	13.7	11.6	15.5	86	984.0	.	6.0	3.1	05	0.0	-	-
23	18.2	23.9	12.1	10.5	14.7	73	989.1	.	1.1	3.0	06	-	-	-
24	19.5	25.7	11.3	10.0	16.3	74	989.0	.	5.4	1.3	03	0.2	-	-
25	17.9	22.4	15.6	14.0	18.6	90	985.0	.	6.4	2.1	07	28.5	-	-
26	12.9	18.1	12.1	11.6	14.1	95	983.2	.	8.0	6.4	07	53.3	-	-
27	13.9	15.3	11.6	11.8	14.2	90	982.3	.	8.0	6.6	10	5.0	-	-
28	15.2	19.6	12.5	11.4	14.5	84	979.7	.	6.8	3.0	07	2.7	-	-
29	13.5	18.1	10.3	8.7	12.4	80	976.5	.	5.9	2.1	06	0.0	-	-
30	14.1	17.5	11.1	9.2	13.7	85	982.5	.	7.6	3.0	05	6.2	-	-

NOWY SĄCZ

DNI	TEMPERATURA POWIETRZA				PRĘŻNOŚĆ PARY WODNEJ	WILGOTNOŚĆ WZGLĘDNA	CIŚNIENIE ATMOSFERYCZNE	USŁONECZNIENIE	ZACHMURZENIE	WIATR		OPAD	ŚNIEG	
	T	Max	Min	T_g	e	U	P	S	N	v	v_{max}	R_d	s_h	s_g
1	10.0	16.5	1.7	- 0.6	7.2	64	980.6	13.6	1.8	2.6	08	-	-	-
2	11.4	20.7	2.2	4.1	8.7	69	979.1	10.1	3.5	1.1	06	4.2	-	-
3	11.0	13.4	9.4	8.7	9.7	74	983.8	0.8	7.3	1.1	04	-	-	-
4	12.5	19.0	5.3	3.2	9.4	68	984.8	13.3	2.6	1.3	04	-	-	-
5	14.9	23.9	4.4	2.0	10.7	67	981.1	11.9	4.1	1.3	04	-	-	-
6	16.4	23.7	7.5	5.1	12.3	70	979.5	11.0	5.5	1.3	03	-	-	-
7	17.7	24.2	10.2	7.7	14.1	73	983.2	11.4	4.4	0.4	02	-	-	-
8	18.6	25.7	10.1	7.6	13.7	68	984.3	12.4	2.3	1.4	05	-	-	-
9	19.2	26.2	9.1	7.5	13.6	65	982.5	12.4	3.3	1.9	05	-	-	-
10	17.5	25.2	11.5	8.9	15.9	81	982.4	5.6	5.0	0.9	05	-	-	-
11	18.4	25.0	12.2	10.0	14.1	70	986.9	11.1	2.6	1.5	04	-	-	-
12	18.0	25.3	8.8	5.2	12.4	65	986.9	13.7	1.0	1.5	04	-	-	-
13	18.5	27.4	8.3	4.9	13.8	68	985.2	13.3	4.4	0.8	04	-	-	-
14	19.6	25.7	12.8	11.0	12.1	57	983.1	10.8	4.4	1.9	05	-	-	-
15	17.2	25.8	6.5	2.8	11.0	61	983.1	14.2	0.4	1.3	03	-	-	-
16	19.5	28.3	8.4	4.9	13.2	62	982.6	14.4	0.6	2.1	05	-	-	-
17	20.6	28.7	10.6	7.3	13.9	62	982.2	14.0	2.9	1.6	04	-	-	-
18	18.6	26.1	11.5	8.1	11.9	59	981.8	14.4	4.0	1.3	04	-	-	-
19	17.5	23.4	9.0	5.9	13.1	67	977.4	2.6	6.6	1.8	04	0.0	-	-
20	16.3	20.6	14.7	15.0	15.8	86	976.1	-	7.9	0.8	02	20.7	-	-
21	16.1	19.9	13.5	12.1	16.0	88	975.0	0.2	7.9	1.5	04	1.8	-	-
22	15.6	19.6	14.0	13.1	14.6	83	979.4	1.4	7.1	4.9	08	3.5	-	-
23	18.1	25.0	9.9	7.5	13.7	70	982.7	12.4	1.8	0.6	02	-	-	-
24	18.0	27.4	13.1	10.5	16.6	82	982.1	5.4	5.8	1.0	04	10.7	-	-
25	14.4	17.9	12.3	12.0	15.3	93	980.2	-	7.8	3.0	09	32.8	-	-
26	13.7	16.1	11.9	11.0	12.0	77	980.5	0.5	8.0	6.9	08	0.0	-	-
27	15.9	19.9	13.2	13.0	12.1	70	976.2	4.4	6.3	3.6	05	0.0	-	-
28	12.8	19.5	8.5	5.6	11.9	82	972.2	3.6	6.1	2.3	08	3.7	-	-
29	13.6	17.1	10.4	8.0	11.2	75	969.3	3.2	7.5	2.9	08	4.3	-	-
30	13.9	18.1	11.3	9.6	12.4	78	976.2	2.0	7.8	2.3	05	25.2	-	-

ZAKOPANE

DNI	TEMPERATURA POWIETRZA				PRĘŻNOŚĆ PARY WODNEJ	WILGOTNOŚĆ WZGLĘDNA	CIŚNIENIE ATMOSFERYCZNE	USŁONECZNIENIE	ZACHMURZENIE	WIATR		OPAD	ŚNIEG	
	T	Max	Min	T_g	e	U	P	S	N	v	v_{max}	R_d	s_h	s_g
1	7.1	12.8	1.9	- 1.9	6.1	64	919.2	13.9	2.4	0.9	01	-	10	4.4
2	8.4	17.0	- 0.9	- 3.5	7.4	71	918.1	9.1	3.4	0.9	03	10.5	-	-
3	6.6	10.5	4.8	4.5	7.8	82	922.3	0.8	7.4	0.4	02	0.0	-	-
4	9.4	16.2	1.5	- 0.7	7.9	70	923.2	13.1	2.0	1.5	04	-	-	-
5	12.3	21.2	1.8	- 1.6	9.0	68	920.2	13.0	3.3	1.1	05	-	-	-
6	13.7	19.8	5.8	2.1	10.6	70	919.0	5.5	6.0	1.0	03	-	-	-
7	14.8	19.7	9.1	6.1	11.0	67	923.0	11.9	4.8	1.0	04	-	-	-
8	14.1	21.5	6.0	2.5	11.6	74	924.3	7.7	4.0	1.3	04	0.4	-	-
9	15.4	22.4	7.6	4.7	12.0	72	922.3	5.5	4.8	0.9	03	0.0	-	-
10	14.6	21.3	6.8	3.5	12.9	79	922.3	4.3	4.8	0.6	03	0.8	-	-
11	15.5	22.3	6.9	3.9	11.9	71	926.1	13.7	1.4	0.9	03	-	-	-
12	15.9	22.6	7.7	4.6	11.0	66	926.0	13.2	1.8	1.0	03	-	-	-
13	16.1	22.2	7.6	4.5	13.1	73	925.0	5.4	5.6	0.1	01	0.0	-	-
14	15.2	22.4	11.1	7.7	11.8	68	922.8	7.0	4.1	1.6	05	-	-	-
15	15.7	23.6	5.3	1.8	10.2	62	922.3	13.8	0.5	0.8	02	-	-	-
16	17.1	25.0	7.1	3.6	11.3	63	922.6	12.3	1.4	0.6	02	-	-	-
17	17.7	25.2	9.0	6.4	11.7	62	922.8	13.4	2.1	1.1	04	-	-	-
18	16.3	22.7	8.0	5.0	10.6	61	921.3	12.4	4.0	1.1	03	-	-	-
19	15.1	19.9	8.8	6.9	13.1	77	917.1	0.6	6.5	0.3	01	2.8	-	-
20	13.3	15.7	11.0	9.7	14.3	94	915.4	0.2	7.8	0.1	01	25.2	-	-
21	12.7	14.4	11.3	11.1	13.5	92	914.9	-	7.9	0.1	01	15.0	-	-
22	12.3	16.8	9.8	9.5	12.2	86	919.8	2.1	6.1	1.3	03	2.1	-	-
23	14.4	20.8	6.5	4.2	11.5	73	922.8	7.7	3.6	0.4	02	-	-	-
24	15.4	21.8	8.8	6.5	13.4	79	922.3	2.4	6.9	0.3	01	16.7	-	-
25	10.8	14.1	8.2	8.0	12.6	97	920.4	-	7.9	1.1	03	52.6	-	-
26	9.5	11.5	7.5	7.5	10.6	89	921.1	0.1	7.6	3.8	05	5.9	-	-
27	11.0	14.5	9.1	8.4	10.4	80	918.9	1.3	7.0	1.1	03	1.5	-	-
28	10.5	16.8	7.3	5.6	10.6	85	909.9	3.7	7.0	2.0	08	6.8	-	-
29	10.0	13.2	7.6	6.5	8.6	70	909.1	3.0	7.3	2.5	05	0.0	-	-
30	10.7	14.9	7.4	5.5	10.9	85	916.4	0.7	7.6	1.1	03	12.9	-	-

Tablica II

KASPROWY WIERCH

Czerwiec 1966

DNI	TEMPERATURA POWIETRZA				PRĘŻNOŚĆ PARY WODNEJ	WILGOTNOŚĆ WZGLĘDNA	CIŚNIENIE ATMOSFERYCZNE	USŁONECZNIENIE	ZACHMURZENIE	WIATR		OPAD	ŚNIEG	
	T	Max	Min	T_g	e	U	P	S	N	v	v_{max}	R_d	s_h	s_g
1	- 1.5	1.4	- 4.1	-	5.1	92	796.4	12.9	4.3	3.4	05	-	125	-
2	0.8	3.2	- 1.6	-	5.3	82	796.7	10.5	4.6	3.8	08	12.2	110	-
3	- 1.9	1.9	- 3.5	-	5.2	98	798.6	-	8.0	6.1	08	-	91	2.1
4	1.5	6.5	- 3.9	-	5.5	79	800.9	14.4	2.8	4.4	08	-	85	-
5	7.8	10.1	4.0	-	5.5	51	800.5	15.0	4.1	2.6	04	-	76	2.9
6	5.8	8.5	3.3	-	8.2	88	799.3	3.2	6.8	4.3	08	-	63	3.0
7	5.8	9.4	3.1	-	7.9	86	802.7	7.6	4.8	5.5	08	0.0	58	3.1
8	7.5	10.9	5.7	-	8.4	82	804.6	6.3	4.5	2.9	05	1.8	-	-
9	8.3	11.8	6.1	-	8.4	77	803.3	7.0	5.4	3.5	06	-	-	-
10	8.4	12.2	5.7		9.4	85	803.1	4.9	5.8	3.4	08	0.3		-
11	9.5	12.4	6.9	-	9.7	82	806.4	11.2	2.6	3.5	06	-		-
12	9.8	13.7	7.3	-	9.2	78	806.6	9.0	3.9	4.5	06	-	-	-
13	9.1	12.0	7.2	-	10.3	89	805.9	1.0	6.9	4.0	06	0.0	-	-
14	9.6	13.5	7.5	-	9.3	79	803.8	6.8	5.1	2.4	03	-	-	-
15	10.5	15.3	6.3	-	9.3	66	803.3	15.8	0.9	3.3	05	-	-	-
16	11.0	14.6	8.1	-	8.6	65	804.2	9.8	2.3	3.4	06	-	-	-
17	11.6	16.4	8.7	-	9.3	69	804.7	11.1	3.5	3.5	06	-	-	-
18	9.8	13.4	8.1	-	8.6	72	802.7	6.9	4.5	4.6	07	1.3	-	-
19	7.2	9.6	6.4	-	9.3	92	798.7	0.7	7.1	7.6	11	10.2	-	-
20	6.2	7.7	5.3	-	9.5	100	796.2	0.1	7.9	6.9	12	22.6	-	-
21	4.6	6.1	3.2	-	8.4	100	795.1	-	7.9	6.1	09	44.6	-	-
22	4.3	6.7	2.5	-	8.3	100	799.4	0.8	8.0	6.8	08	5.6	-	-
23	7.0	10.3	3.9	-	8.9	89	803.1	6.8	4.9	1.5	03	-	-	-
24	8.7	12.3	6.9	-	10.2	91	803.5	2.0	6.8	3.4	06	0.9	-	-
25	4.7	8.1	1.2	-	8.7	100	799.7	-	8.0	5.5	09	63.0	-	-
26	1.4	1.9	- 0.3	-	6.8	100	798.7	-	8.0	11.8	14	9.4	-	-
27	2.5	3.9	0.5	-	7.3	100	797.4	-	7.9	10.3	14	2.8	-	-
28	3.1	5.8	1.9	-	7.2	94	790.4	2.9	7.4	8.0	12	11.2	-	-
29	0.0	1.9	- 0.8	-	6.1	100	788.5	-	8.0	10.9	14	3.8	1	-
30	2.5	4.4	0.0	-	7.3	100	795.6	-	7.6	6.5	12	18.5	-	-

TABLICA III

WYNIKI MIESIĘCZNE SPOSTRZEŻEŃ STACJI METEOROLOGICZNYCH

МЕСЯЧНЫЕ РЕЗУЛЬТАТЫ НАБЛЮДЕНИЙ МЕТЕОРОЛОГИЧЕСКИХ СТАНЦИЙ

MONTHLY OBSERVATIONS RESULTS FROM METEOROLOGICAL STATIONS

Nr	STACJA	TEMPERATURA POWIETRZA T												LICZBA DNI					
		1	7	13	19	Dies	$\overline{Max}$	$\overline{Min}$	Max abs.	Data	Min abs.	Data		Min < −10°	Min < 0°	Max < −10°	Max < 0°	Max > 15°	Max > 25°
4	Hel	12.9	15.2	19.6	16.0	15.8	20.9	11.1	25.7	18	5.0	1		-	-	-	-	29	1
5	Ustka	13.8	15.7	17.3	17.0	15.8	20.7	12.0	28.3	5	4.5	1		-	-	-	-	27	6
6	Lębork	13.4	16.4	22.0	19.3	17.5	23.3	11.1	30.2	18	1.6	1		-	-	-	-	29	14
10	Gdańsk-Wrzeszcz	14.0	16.6	21.0	18.1	17.3	22.8	12.3	28.9	5	4.6	1		-	-	-	-	30	8
17	Koszalin	14.7	15.8	19.9	19.2	17.4	22.9	12.7	30.4	17	5.0	1		-	-	-	-	28	12
18	Kołobrzeg	14.6	15.8	17.9	17.1	16.3	20.9	12.4	28.4	5	6.5	1		-	-	-	-	29	6
19	Elbląg	14.4	16.2	21.2	19.4	17.8	23.1	12.8	27.8	18	1.4	1		-	-	-	-	30	14
22	Suwałki	12.4	16.3	21.6	19.1	17.1	22.6	11.0	26.8	6 25	5.8	4		-	-	-	-	29	9
23	Kętrzyn	13.1	16.0	20.7	19.3	17.1	22.5	11.4	27.2	17	4.7	1		-	-	-	-	30	10
28	Świnoujście	15.0	16.1	18.9	17.1	16.7	21.5	13.0	29.0	5	8.7	1	3	-	-	-	-	30	8
31	Mikołajki	13.7	15.9	20.6	19.1	17.2	22.3	12.2	27.4	17	5.2	1		-	-	-	-	30	9
32	Resko	14.1	15.8	21.1	19.4	17.5	23.1	12.5	30.0	17	4.0	1		-	-	-	-	30	10
34	Olsztyn-Dajtki	12.4	16.0	21.3	19.5	17.1	22.7	10.5	28.4	17	1.6	1		-	-	-	-	30	13
36	Szczecinek	13.3	16.0	21.6	20.0	17.6	23.7	11.6	30.0	17	2.7	1		-	-	-	-	29	13
38	Chojnice	13.0	15.1	21.0	19.5	17.0	23.0	11.2	29.3	17	1.7	1		-	-	-	-	29	13
48	Szczecin-Dąbie	14.7	15.9	21.1	20.1	18.0	23.4	13.0	30.8	17	5.8	1		-	-	-	-	30	10
57	Mława	12.8	16.4	22.1	20.2	17.6	23.9	11.1	30.1	16	2.0	1		-	-	-	-	30	18
58	Białystok	12.0	16.2	22.2	19.7	17.2	23.4	10.3	28.5	16	6.0	4		-	-	-	-	30	12
60	Bydgoszcz	13.2	16.2	22.0	20.7	17.7	24.0	10.5	29.5	16 17	- 1.8	1		-	1	-	-	30	14
61	Ostrołęka	12.7	16.9	22.4	19.7	17.7	23.9	10.8	30.2	16	5.0	1		-	-	-	-	30	17
62	Toruń	13.4	16.3	22.2	20.7	17.9	24.2	11.5	29.7	16	1.2	1		-	-	-	-	30	15
71	Gorzów Wielkopolski	15.2	15.2	21.5	19.8	17.9	23.8	12.7	30.3	17	4.5	1		-	-	-	-	30	12
81	Płock-Radziwie	14.1	16.2	22.3	20.8	18.2	24.2	11.8	29.9	16	0.3	1		-	-	-	-	30	17
84	Poznań-Ławica	15.0	16.5	22.6	21.1	18.6	24.3	12.6	30.7	17	0.5	1		-	-	-	-	30	14
86	Słubice	14.8	16.1	21.7	20.6	18.2	24.2	12.1	31.6	17	1.8	1		-	-	-	-	30	13
93	Koło	13.5	15.9	22.4	20.1	17.9	24.0	11.7	30.4	16	1.3	1		-	-	-	-	30	15
94	Siedlce	11.9	16.3	21.2	19.0	16.7	22.8	9.5	27.7	16 17	4.7	21		-	-	-	-	30	11
95	Warszawa-Okęcie	13.3	16.3	21.5	19.7	17.6	23.4	11.2	29.0	16	4.1	1		-	-	-	-	30	16
101	Terespol	12.7	16.2	21.2	19.1	17.1	22.8	11.1	28.1	16	5.8	2		-	-	-	-	29	9
104	Zielona Góra	15.4	15.3	21.1	19.9	18.0	23.8	13.2	30.9	17	5.0	1		-	-	-	-	30	11
105	Leszno-Strzyżewice	13.7	16.0	21.2	19.8	17.6	23.6	11.7	30.3	17	- 0.5	1		-	1	-	-	30	13
111	Kalisz	13.4	15.7	21.6	19.5	17.5	23.1	11.8	30.0	17	3.1	1		-	-	-	-	29	13
112	Łódź-Lublinek	13.5	16.0	21.0	19.2	17.3	22.7	11.4	28.5	16	- 0.3	1		-	1	-	-	29	14
129	Lublin	11.6	15.6	21.0	19.0	16.6	22.5	10.0	27.7	16	2.5	4		-	-	-	-	28	11
130	Legnica	13.8	15.3	21.2	19.8	17.4	23.5	11.6	30.1	17	2.2	9		-	-	-	-	30	12
131	Wieluń	12.8	15.7	21.7	18.9	17.1	23.2	11.0	30.2	17	1.6	1		-	-	-	-	30	15
135	Zgorzelec	13.7	15.1	20.4	19.1	17.0	22.2	11.6	29.8	17	1.2	1		-	-	-	-	29	9
137	Wrocław-Strachowice	13.4	15.4	21.3	19.7	17.3	23.2	11.3	30.1	17	1.0	1		-	-	-	-	30	12
148	Jelenia Góra	11.6	14.0	19.2	17.5	15.5	21.3	9.3	28.2	17	- 1.0	1		-	1	-	-	28	7
151	Kielce	11.3	16.3	20.8	18.2	16.3	22.4	9.6	29.1	17	0.0	1		-	-	-	-	28	11
153	Częstochowa	13.3	14.9	20.9	19.3	17.1	22.7	11.5	30.2	17	1.9	1		-	-	-	-	28	14
158	Śnieżka	7.2	7.4	8.9	8.2	7.9	11.1	5.5	18.2	16	- 2.8	3		-	3	-	-	6	-
161	Zamość	10.7	14.9	19.6	17.7	15.5	21.4	8.9	26.6	17	3.0	4		-	-	-	-	29	4
163	Sandomierz	13.1	15.7	21.2	18.1	17.0	22.9	11.2	29.3	17	2.1	1		-	-	-	-	30	11
164	Opole	13.3	15.4	21.5	19.0	17.2	23.1	11.2	29.7	16 17	2.6	1		-	-	-	-	30	13
176	Kłodzko	11.4	13.1	20.0	18.2	15.6	22.0	9.4	29.2	17	0.1	1		-	-	-	-	30	9
187	Mielec	12.4	16.1	21.5	18.9	17.0	23.1	10.0	30.2	17	2.1	1		-	-	-	-	29	13
192	Katowice	12.9	15.2	20.1	18.5	16.6	22.1	10.9	28.4	17	1.8	1		-	-	-	-	28	9
199	Rzeszów-Jasionka	11.0	14.4	20.1	17.9	15.7	21.7	9.2	28.1	17	1.9	4		-	-	-	-	30	5
200	Racibórz	12.7	14.4	21.3	18.9	16.8	22.8	10.8	29.2	17	1.6	1		-	-	-	-	30	11
202	Kraków-Balice	12.1	14.5	20.5	17.9	16.2	22.0	10.2	27.5	17	- 0.1	1		-	1	-	-	28	7
205	Tarnów	12.3	15.5	21.1	18.2	16.6	22.3	10.6	28.8	17	1.3	1		-	-	-	-	30	9
216	Aleksandrowice	12.7	14.9	19.1	17.1	15.9	20.7	10.4	26.5	17	1.4	1		-	-	-	-	28	3
218	Przemyśl	12.2	14.7	20.2	18.1	16.2	21.6	10.2	27.8	17	3.5	2	4	-	-	-	-	29	5
231	Nowy Sącz	11.9	12.9	20.9	18.8	16.2	22.5	9.7	28.7	17	1.7	1		-	-	-	-	29	11
251	Zakopane	8.5	12.6	17.4	14.4	13.1	18.8	7.0	25.2	17	- 0.9	2		-	1	-	-	22	1
256	Kasprowy Wierch	4.7	5.3	7.2	6.2	5.8	8.9	3.5	16.4	17	- 4.1	1		-	6	-	-	2	-

Nr	STACJA	CIŚNIENIE ATMOSFERYCZNE P						PRĘŻNOŚĆ PARY WODNEJ e					WILGOTNOŚĆ WZGLĘDNA U							LICZBA DNI	
		P_m	Max	Data	Min	Data	$P_{o,m}$	1	7	13	19	Dies	1	7	13	19	Dies	Min	Data	min < 40%	z godz. 13 > 80%
4	Hel	1014.7	1026.0	11	995.2	28	1015.0	13.3	13.9	13.6	13.8	13.5	89	80	60	76	76	41	17	-	2
5	Ustka	1013.8	1024.1	11	993.9	28	1014.8	12.4	13.6	13.4	13.3	13.1	80	77	70	70	74	26	19	5	8
6	Lębork	1012.4	1023.0	11	991.6	28	1015.1	13.0	14.1	14.0	13.9	13.6	85	76	55	64	70	32	19	6	4
10	Gdańsk-Wrzeszcz	1013.8	1024.7	11	994.0	28	1015.3	12.6	13.2	13.3	13.3	12.9	79	71	55	65	67	24	15	7	2
17	Koszalin	1010.6	1020.4	11	990.7	28	1014.6	12.7	13.6	13.6	13.7	13.3	77	77	61	64	69	29	12 13 19	7	4
18	Kołobrzeg	1013.7	1023.8	11	993.5	28	1014.4	13.3	13.9	13.6	13.7	13.6	80	78	68	71	75	27	5	3	6
19	Elbląg	1010.0	1020.8	11	990.9	28	1015.1	12.4	13.3	13.6	13.3	13.0	76	74	56	60	66	22	14	10	4
22	Suwałki	995.2	1007.1	11	976.8	28	1015.2	11.7	12.7	11.7	12.7	12.1	81	69	47	59	65	23	14	14	1
23	Kętrzyn	1003.6	1015.1	11	984.4	28	1015.2	13.4	14.3	14.5	14.2	14.0	88	79	61	65	74	37	6	2	6
28	Świnoujście	1013.3	1022.5	11	992.9	28	1013.9	14.5	14.5	14.5	14.6	14.5	86	80	68	76	78	29	5 19	5	10
31	Mikołajki	999.1	1010.4	11	980.5	28	1014.7	13.1	13.3	12.4	12.9	12.8	84	74	54	61	68	25	14	12	6
32	Ełk	1008.0	1017.3	11	988.1	28	1014.7	13.9	14.4	14.3	15.0	14.4	86	81	59	68	74	26	5	8	5
34	Olsztyn-Dajtki	998.6	1009.3	11	980.0	28	1014.8	12.7	13.6	12.6	13.1	12.9	88	75	53	60	70	25	14	12	5
36	Szczecinek	998.1	1007.5	11	978.5	28	1015.0	12.6	13.3	12.3	12.9	12.7	83	74	51	58	66	23	15	13	4
38	Chojnice	993.9	1003.7	11	974.6	29	1014.8	12.5	13.3	13.2	13.3	13.0	84	78	56	60	70	29	16	11	4
48	Szczecin-Dąbie	1014.0	1022.5	11	993.0	28	1014.8	14.4	14.8	14.2	15.7	14.6	86	82	58	68	73	24	17	7	5
57	Mława	997.8	1008.1	11	979.4	29	1015.0	12.6	13.4	12.7	14.3	13.1	85	73	51	62	69	21	14	12	5
58	Białystok	998.5	1009.3	11	981.2	28	1015.1	12.5	13.7	13.3	13.8	13.2	88	75	52	62	70	29	12	12	3
60	Bydgoszcz	1006.0	1015.2	11	986.1	29	1014.5	13.0	13.6	12.4	12.9	12.9	85	75	50	55	67	24	17	13	3
61	Ostrołęka	1003.8	1014.4	11	985.8	28	1015.2	12.9	13.8	13.1	13.3	13.2	87	72	51	60	69	27	24	14	4
62	Toruń	1006.6	1016.1	11	987.1	29	1015.0	12.8	13.1	12.8	13.3	13.0	82	72	51	57	67	24	14	13	1
71	Gorzów Wielkopolski	1007.8	1015.4	11	986.7	28	1014.4	13.3	13.4	12.6	13.4	13.2	78	78	52	59	67	16	14	12	3
81	Płock-Radziwie	1007.3	1016.6	11	989.1	29	1014.7	13.6	13.8	13.0	14.1	13.5	85	76	51	60	68	26	5	12	5
84	Poznań-Ławica	1003.9	1012.1	11	983.5	29	1014.8	13.6	14.1	13.5	14.0	13.7	80	76	52	58	67	25	5	14	3
86	Słubice	1011.5	1018.5	3	992.0	28	1014.4	13.9	14.4	14.0	15.0	14.2	83	79	56	64	71	27	5 16	9	4
93	Koło	1002.8	1011.8	11	984.1	29	1014.8	13.3	14.2	14.0	14.7	13.9	85	79	53	64	70	31	5 17	10	2
94	Siedlce	997.6	1007.4	11	981.5	28	1015.3	12.3	13.1	12.4	13.9	12.7	88	71	52	65	70	23	14	10	4
95	Warszawa-Okęcie	1002.2	1011.8	11	985.1	28	1014.8	12.7	12.8	11.7	13.1	12.5	82	70	49	59	65	19	14	14	3
101	Terespol	999.2	1009.4	11	983.7	28	1015.2	13.1	13.8	13.1	14.4	13.5	89	75	54	66	72	22	14	9	4
104	Zielona Góra	994.3	1001.3	11	975.0	29	1014.9	13.2	13.5	13.4	13.5	13.4	76	78	55	60	67	26	15	9	4
105	Leszno-Strzyżewice	1003.7	1010.9	11	984.3	29	1014.6	13.5	14.4	13.9	14.7	14.0	85	79	57	65	72	31	5 16	9	3
111	Kalisz	997.5	1005.6	11	979.3	29	1014.5	13.4	14.1	13.4	14.5	13.8	86	79	54	65	71	26	5	8	4
112	Łódź-Lublinek	992.8	1001.5	11	975.8	29	1014.9	12.4	12.7	12.0	12.9	12.5	80	71	51	60	66	25	5	12	3
129	Lublin	994.3	1003.5	11	979.1	28	1015.3	12.7	13.5	12.6	13.4	12.9	92	76	53	63	71	24	14	11	6
130	Legnica	999.9	1006.4	3 11	981.6	29	1014.8	14.0	14.6	15.4	15.7	14.9	88	83	62	68	76	35	15	4	2
131	Wieluń	991.3	998.9	11	974.6	29	1014.7	13.3	14.2	14.4	14.5	13.9	89	79	57	68	73	31	14	7	4
135	Zgorzelec	990.7	997.3	3	973.6	29	1014.6	13.9	14.3	13.8	14.5	14.1	88	83	59	66	74	30	5	6	1
137	Wrocław-Strachowice	1000.4	1007.4	11	982.5	29	1015.0	13.3	14.1	14.1	14.3	13.9	86	80	57	63	72	30	6	6	4
148	Jelenia Góra	974.8	981.1	3	958.4	29	1015.2	12.7	13.8	13.7	14.2	13.5	93	85	63	71	78	34	17	6	5
151	Kielce	983.4	991.6	11	968.7	29	1015.2	11.8	12.8	12.2	13.2	12.3	87	70	53	65	70	23	13 14	9	5
153	Częstochowa	984.3	991.8	11	968.9	29	1015.2	13.0	13.1	12.8	13.4	13.1	84	78	54	62	70	22	15	12	6
158	Śnieżka	838.1	845.0	11	820.1	29	.	8.6	8.5	9.2	9.4	9.0	85	84	82	86	84	14	6	2	18
161	Zamość	989.0	997.9	11	973.8	28	1014.2	12.1	13.4	12.5	13.8	12.8	93	79	57	69	75	27	14	9	5
163	Sandomierz	991.5	1000.0	11	976.7	28	1015.1	12.9	13.8	13.5	13.9	13.5	85	77	56	69	72	27	14	8	6
164	Opole	994.1	1000.7	11	979.3	29	1015.2	13.5	14.5	15.1	15.0	14.5	88	82	61	70	75	31	5	4	6
176	Kłodzko	978.1	984.3	3	962.5	29	1015.4	12.4	13.2	13.5	14.3	13.3	90	87	59	69	76	24	7	8	3
187	Mielec	994.6	1002.6	11 12	980.1	28	1015.2	12.5	13.3	12.2	13.6	12.6	86	73	50	65	68	16	14	17	4
192	Katowice	981.9	988.8	11	967.8	29	1015.3	12.7	13.2	12.4	13.1	12.8	84	76	55	63	70	28	15 16	11	5
199	Rzeszów-Jasionka	991.7	999.9	11 12	977.5	28	1015.6	12.6	13.7	13.7	15.3	13.5	94	83	60	75	78	33	5 17	6	6
200	Racibórz	992.5	998.8	3 4	977.4	29	1015.3	13.2	14.3	15.0	15.2	14.4	89	86	61	71	76	33	15 16 18	5	6
202	Kraków-Balice	987.5	994.5	12	974.1	28	1015.6	12.7	13.4	12.8	14.4	13.2	89	80	54	70	73	34	17	7	3
205	Tarnów	990.3	998.1	11 12	975.7	28	1015.1	12.7	13.6	13.0	14.0	13.2	88	77	54	68	72	25	17	7	3
216	Aleksandrowice	967.9	974.0	11	954.7	29	1015.0	12.2	13.6	14.2	14.0	13.3	82	80	65	73	74	37	16 17	2	5
218	Przemyśl	987.3	995.2	11	973.3	28	1015.5	13.3	14.3	14.2	15.2	14.1	92	85	62	74	78	34	14	5	5
231	Nowy Sącz	980.7	988.1	12	967.4	28	1015.4	12.4	12.8	12.8	13.3	12.7	88	85	53	63	72	31	14	9	3
251	Zakopane	920.4	927.0	11	907.9	29	.	10.5	11.4	10.8	11.7	11.0	93	78	56	71	75	30	16	8	4
256	Kasprowy Wierch	800.3	807.5	11	787.4	29	.	7.6	7.7	8.3	8.4	8.0	88	86	82	88	86	22	5	2	18

Nr	STACJA	PRĘDKOŚĆ WIATRU v							LICZBA PRZYPADKÓW W PRZEDZIAŁACH								LICZBA DNI		ZACHMURZENIE N					LICZBA DNI	
		1	7	13	19	Dies	Max	Data	0	>0–2	>2–4	>4–7	>7-10	10-15	15-20	>20	≥10	>15	1	7	13	19	Dies	◔	◕
4	Hel	3.6	3.4	4.2	3.7	3.8	9	20	2	61	100	72	5	–	–	–	–	–	3.6	4.3	4.0	3.4	3.8	6	3
5	Ustka	2.2	2.9	4.1	3.3	3.1	8	1 2 3	3	104	82	43	8	–	–	–	–	–	3.6	4.9	4.9	4.5	4.6	2	4
6	Lębork	1.7	1.9	3.5	2.5	2.4	9	2	16	120	76	26	2	–	–	–	–	–	4.5	5.0	5.7	5.0	5.0	2	5
10	Gdańsk-Wrzeszcz	1.7	3.1	5.7	3.6	3.4	9	2 3 30	37	64	62	52	25	–	–	–	–	–	3.8	4.4	4.7	3.7	4.2	3	1
17	Koszalin	2.9	3.1	4.0	2.4	3.2	9	19	12	92	75	53	8	–	–	–	–	–	4.5	5.2	5.6	5.6	5.2	3	6
18	Kołobrzeg	2.5	2.8	3.6	2.9	2.9	7	2 3 15*	6	106	90	38	–	–	–	–	–	–	5.4	5.4	5.1	5.5	5.3	3	5
19	Elbląg	2.1	1.6	3.2	2.6	2.4	7	24	28	107	82	23	–	–	–	–	–	–	3.6	4.7	5.5	4.3	4.6	3	4
22	Suwałki	1.9	2.9	4.3	2.4	2.9	10	5 20	15	98	86	35	6	–	–	–	2	–	3.8	4.5	5.2	4.2	4.5	4	6
23	Kętrzyn	1.3	2.2	3.1	1.8	2.1	7	20	48	102	71	19	–	–	–	–	–	–	3.2	3.7	4.4	3.5	3.7	11	5
28	Świnoujście	2.1	2.6	3.1	3.0	2.6	10	29	18	110	72	39	1	–	–	–	1	–	4.3	5.1	5.3	5.2	5.2	1	2
31	Mikołajki	2.3	3.1	4.3	2.9	3.1	10	5 20	28	74	78	52	8	–	–	–	2	–	3.6	3.8	4.9	3.8	4.0	10	6
32	Resko	1.5	1.8	2.8	1.6	2.0	7	19	34	134	60	12	–	–	–	–	–	–	4.6	5.1	5.5	4.8	5.0	4	7
34	Olsztyn-Dajtki	1.6	2.3	3.5	3.0	2.6	9	4	37	85	80	37	1	–	–	–	–	–	3.0	4.2	4.7	3.7	4.0	6	5
36	Szczecinek	1.7	2.8	4.2	2.7	2.9	9	19	20	96	77	43	4	–	–	–	–	–	4.7	5.0	5.7	5.5	5.2	2	7
38	Chojnice	2.2	3.0	4.0	3.2	3.1	10	19	11	99	86	39	5	–	–	–	1	–	3.8	5.1	6.2	5.5	5.3	3	9
48	Szczecin-Dąbie	3.5	3.3	5.2	3.7	4.0	10	19	7	48	86	90	9	–	–	–	1	–	5.1	5.8	5.4	5.2	5.4	3	6
57	Mława	1.3	3.0	4.6	2.6	2.9	9	19 20	25	87	73	52	3	–	–	–	–	–	2.7	3.7	4.6	4.1	3.7	11	4
58	Białystok	1.3	2.1	3.6	2.0	2.2	9	20	32	120	64	23	1	–	–	–	–	–	3.0	3.8	5.1	4.2	4.0	7	5
60	Bydgoszcz	2.2	3.1	4.6	3.3	3.3	12	19	10	84	83	58	2	3	–	–	1	–	4.1	5.0	5.9	5.4	5.2	2	6
61	Ostrołęka	1.4	1.9	3.3	2.0	2.2	8	20	42	113	63	19	3	–	–	–	–	–	3.2	3.8	4.5	3.9	3.9	10	6
62	Toruń	1.8	2.6	4.4	2.7	2.8	12	19	8	111	84	34	1	2	–	–	1	–	3.3	5.0	5.2	4.8	4.7	3	7
71	Gorzów Wielkopolski	2.0	2.2	3.6	2.5	2.6	8	30	–	138	75	25	2	–	–	–	–	–	4.6	5.7	6.2	5.9	5.7	3	8
81	Płock-Radziwie	2.0	3.2	4.4	2.7	3.1	8	19 20 22*	25	79	77	53	6	–	–	–	–	–	3.9	4.5	4.7	4.7	4.5	3	5
84	Poznań-Ławica	3.3	3.5	5.2	4.4	4.2	13	28	6	51	78	90	14	1	–	–	4	–	4.5	5.2	5.5	5.0	5.1	4	5
86	Słubice	2.2	2.3	3.6	2.6	2.6	8	28	27	90	92	30	1	–	–	–	–	–	4.6	4.7	5.3	5.1	4.9	3	4
93	Koło	1.7	2.3	3.2	1.7	2.3	7	2 26 28	45	91	80	24	–	–	–	–	–	–	3.5	4.5	5.0	4.6	4.5	6	3
94	Siedlce	1.3	2.2	3.3	1.8	2.2	8	26	42	104	66	27	1	–	–	–	–	–	3.4	3.5	4.8	4.6	4.1	8	5
95	Warszawa-Okęcie	2.2	2.8	4.8	2.8	3.3	9	20	22	74	84	51	9	–	–	–	1	1	3.2	3.9	4.8	4.3	4.1	8	3
101	Terespol	2.0	2.6	4.4	2.7	2.9	9	20 26	24	95	65	48	8	–	–	–	1	–	2.8	3.3	4.8	4.0	3.8	10	4
104	Zielona Góra	2.5	2.7	3.3	2.4	2.8	9	28	2	108	111	18	1	–	–	–	–	–	4.8	4.9	6.2	6.0	5.6	3	8
105	Leszno-Strzyżewice	3.0	3.7	4.1	3.2	3.5	8	18 26 28*	7	58	118	52	5	–	–	–	1	–	4.8	5.1	5.6	5.5	5.4	4	6
111	Kalisz	1.6	2.0	3.3	2.0	2.2	7	18	8	156	56	20	–	–	–	–	–	–	3.8	4.9	5.5	4.6	4.8	5	6
112	Łódź-Lublinek	1.9	3.3	5.4	2.7	3.4	10	19	27	72	64	61	16	–	–	–	1	–	3.4	4.8	5.1	4.5	4.6	4	5
129	Lublin	1.6	2.3	3.8	2.3	2.5	9	20	41	93	71	30	5	–	–	–	–	–	2.9	3.5	4.7	4.3	3.9	10	7
130	Legnica	2.0	2.8	4.0	2.5	2.7	9	28	31	86	69	52	2	–	–	–	1	–	3.6	4.6	5.9	5.1	5.0	4	6
131	Wieluń	1.3	2.2	2.8	1.6	2.0	5	12 22 26*	4	162	69	5	–	–	–	–	–	–	4.2	5.1	4.9	4.9	4.9	5	7
135	Zgorzelec	1.3	2.0	3.0	2.2	2.2	9	28	49	97	68	22	4	–	–	–	–	–	3.9	4.9	5.8	5.3	5.0	3	5
137	Wrocław-Strachowice	2.1	3.5	4.0	2.8	3.2	8	2 18 28*	26	69	86	53	6	–	–	–	–	–	4.4	4.6	5.0	4.7	4.8	6	4
148	Jelenia Góra	0.7	1.4	3.3	1.8	1.8	8	3	109	49	43	38	1	–	–	–	–	–	4.4	4.5	6.1	5.5	5.2	4	7
151	Kielce	1.3	2.4	3.8	2.0	2.4	7	19 20 26*	49	79	77	35	–	–	–	–	1	–	3.4	3.8	5.4	5.0	4.4	6	5
153	Częstochowa	2.1	2.4	3.5	2.7	2.7	8	29	1	120	85	33	1	–	–	–	–	–	3.6	4.6	5.0	4.6	4.5	8	7
158	Śnieżka	8.6	7.0	5.6	6.5	7.0	28	28	4	46	51	51	36	33	15	4	20	5	4.8	5.4	6.5	5.6	5.7	2	9
161	Zamość	1.7	2.3	4.5	2.2	2.7	10	26	49	73	77	27	14	–	–	–	2	–	2.5	3.3	4.3	4.0	3.6	12	6
163	Sandomierz	2.9	3.0	3.6	2.9	3.2	8	25 27	1	87	107	43	2	–	–	–	–	–	3.2	3.3	4.7	4.2	3.9	13	8
164	Opole	2.1	2.2	3.2	2.4	2.5	9	26	13	125	76	24	2	–	–	–	–	–	2.7	5.0	5.2	5.1	4.6	5	5
176	Kłodzko	0.6	0.6	2.0	1.3	1.1	8	29	113	92	27	6	2	–	–	–	1	–	3.7	4.9	5.8	5.5	5.0	5	9
187	Mielec	2.2	3.4	4.8	3.1	3.5	9	25	13	81	70	68	8	–	–	–	–	–	2.7	3.7	5.4	4.9	4.3	7	7
192	Katowice	2.3	3.2	4.2	3.4	3.2	10	29	27	60	96	50	7	–	–	–	1	–	3.4	4.5	5.3	5.1	4.6	6	7
199	Rzeszów-Jasionka	1.8	2.5	4.1	2.5	2.9	9	25 26 27	47	80	59	38	16	–	–	–	1	–	3.3	3.7	5.0	4.7	4.1	8	6
200	Racibórz	0.4	1.2	1.9	1.5	1.3	6	28	71	132	36	1	–	–	–	–	–	–	2.4	4.3	5.2	4.9	4.3	7	5
202	Kraków-Balice	2.5	3.1	5.3	3.4	3.5	12	24	13	75	81	58	12	1	–	–	3	–	3.2	4.2	5.2	4.4	4.3	6	7
205	Tarnów	1.6	2.3	3.1	2.2	2.3	7	11 14	35	109	66	30	–	–	–	–	–	–	2.9	3.9	4.8	4.7	4.1	8	5
216	Aleksandrowice	3.1	2.4	3.0	2.9	3.0	9	28	15	86	97	35	7	–	–	–	2	–	4.5	4.6	5.5	4.7	4.9	6	7
218	Przemyśl	2.0	2.2	4.0	1.9	2.5	10	27	47	93	52	43	5	–	–	–	3	–	2.8	3.3	5.0	4.3	3.9	11	4
231	Nowy Sącz	0.7	0.9	3.5	2.0	1.9	9	25	113	44	50	25	8	–	–	–	1	–	3.5	4.3	5.3	5.0	4.7	5	8
251	Zakopane	0.4	0.6	2.3	0.7	1.0	8	28	129	70	34	6	1	–	–	–	–	–	4.3	4.8	5.3	5.0	4.9	5	9
256	Kasprowy Wierch	5.4	5.3	4.8	4.8	5.1	14	26 27 29	7	44	63	76	30	20	–	–	7	–	4.9	5.2	6.1	5.9	5.7	1	11

Nr	STACJA	OPAD R_d						LICZBA DNI						LICZBA DNI													
		ΣR_d I dek.	ΣR_d II dek.	ΣR_d III dek.	$\Sigma R_{d,m}$	$R_{d,max}$	Data	0.0	≥0,1	≥1,0	≥5,0	≥10,0	≥20,0	●	✳	▲	≡	=	⊔	⌒	V	∽	⊹	⊹	∞	⊼	⊠
4	Hel	1.3	3.4	38.0	42.7	20.4	24	1	8	6	4	1	1	9	-	-	1	9	-	11	-	-	-	-	-	-	-
5	Ustka	2.4	10.1	37.7	50.2	15.6	28	2	11	6	4	2	-	11	-	-	1	12	-	9	-	-	-	-	-	2	-
6	Lębork	3.3	3.7	21.5	28.5	10.7	28	1	9	6	2	1	-	9	-	-	1	13	-	27	-	-	-	-	-	2	-
10	Gdańsk-Wrzeszcz	2.8	1.4	37.4	41.6	20.2	24	1	10	5	3	1	1	9	-	-	1	6	-	4	-	-	-	-	-	-	-
17	Koszalin	13.1	9.5	46.2	68.8	26.5	28	1	15	11	4	2	1	14	-	1	-	13	-	11	-	-	-	-	-	3	-
18	Kołobrzeg	30.0	15.3	36.7	82.0	20.9	10	2	14	10	5	3	1	14	-	-	-	17	-	26	-	-	-	-	2	3	-
19	Elbląg	13.2	0.7	45.9	59.8	23.1	24	3	9	8	4	1	1	12	-	-	5	12	1	10	-	-	-	-	-	-	-
22	Suwałki	2.5	-	43.0	45.5	27.7	22	5	6	6	2	1	1	12	-	-	1	8	-	16	-	-	-	-	-	2	-
23	Kętrzyn	4.9	0.0	42.1	47.0	16.7	22	2	8	6	3	1	-	10	-	-	3	18	-	25	-	-	-	-	-	1	-
28	Świnoujście	33.5	16.5	45.6	95.6	17.2	29	1	15	12	7	5	-	15	-	-	-	21	-	7	-	-	-	-	4	4	-
31	Mikołajki	4.5	1.0	37.1	42.6	12.2	22	2	9	8	4	1	-	11	-	-	-	14	-	18	-	-	-	-	-	-	-
32	Resko	63.0	21.4	22.0	106.4	24.5	10	1	16	12	7	4	2	16	-	-	-	4	-	16	-	-	-	-	-	3	-
34	Olsztyn-Dajtki	3.4	0.0	99.8	103.2	31.4	21	2	9	9	5	3	2	9	-	-	-	7	-	23	-	-	-	-	-	-	-
36	Szczecinek	2.6	8.7	54.2	65.5	26.2	28	1	10	6	4	3	1	10	-	-	1	12	-	10	-	-	-	-	-	1	-
38	Chojnice	10.8	8.8	25.8	45.4	14.4	28	3	10	9	3	1	-	11	-	-	4	17	-	14	-	-	-	-	-	4	-
48	Szczecin-Dąbie	18.5	35.7	22.0	76.2	17.0	11	5	16	10	6	2	-	17	-	-	4	20	-	18	-	-	-	-	-	5	-
57	Mława	4.9	0.8	50.3	56.0	22.0	30	2	12	7	4	1	1	13	-	-	-	6	-	5	-	-	-	-	-	-	-
58	Białystok	14.5	1.1	58.0	73.6	28.0	26	1	11	9	3	3	1	12	-	-	-	10	-	21	-	-	-	-	-	1	-
60	Bydgoszcz	12.5	8.1	27.9	48.5	9.0	24	1	13	10	4	-	-	14	-	-	1	16	1	19	-	-	-	-	-	2	-
61	Ostrołęka	1.6	0.2	34.6	36.4	12.9	25	2	9	6	3	2	-	10	-	-	1	9	-	9	-	-	-	-	-	-	-
62	Toruń	12.8	13.0	38.8	64.6	13.0	20	1	12	10	5	3	-	11	-	-	3	15	-	18	-	-	-	-	-	3	-
71	Gorzów Wielkopolski	29.7	48.3	55.5	133.5	31.1	28	2	17	13	7	5	2	17	-	-	-	14	-	13	-	-	-	-	3	6	-
81	Płock-Radziwie	1.8	8.5	37.9	48.2	10.7	24	2	11	9	4	1	-	13	-	-	2	14	-	12	-	-	-	-	-	1	-
84	Poznań-Ławica	34.7	27.4	34.7	96.8	19.4	19	4	11	9	7	4	-	15	-	-	-	24	-	12	-	-	-	-	20	5	-
86	Słubice	9.6	38.0	55.6	103.2	28.9	28	1	13	11	7	3	2	14	-	-	2	23	-	22	-	-	-	-	10	9	-
93	Koło	10.0	9.7	74.4	94.1	50.9	24	3	10	8	5	2	1	13	-	-	1	21	1	8	-	-	-	-	9	4	-
94	Siedlce	3.8	7.2	107.2	118.2	32.8	25	1	10	9	6	3	3	12	-	-	-	17	-	23	-	-	-	-	-	3	-
95	Warszawa-Okęcie	1.2	0.2	55.4	56.8	16.4	21	1	11	8	4	3	-	12	-	-	-	8	-	21	-	-	-	-	-	1	-
101	Terespol	1.3	0.7	64.4	66.4	35.1	26	1	10	8	3	1	1	11	-	-	-	-	-	21	-	-	-	-	-	4	-
104	Zielona Góra	13.7	21.4	39.4	74.5	18.3	28	3	14	12	6	2	-	15	-	-	-	18	-	7	-	-	-	-	2	6	-
105	Leszno-Strzyżewice	14.0	27.9	34.9	76.8	20.7	19	3	11	9	7	2	1	14	-	-	2	25	1	17	-	-	-	-	7	6	-
111	Kalisz	16.5	5.2	25.8	47.5	12.7	8	3	10	8	4	2	-	12	-	-	-	17	1	20	-	-	-	-	1	3	-
112	Łódź-Lublinek	23.1	9.7	68.2	101.0	31.2	24	2	11	10	7	2	2	12	-	-	2	18	1	15	-	-	-	-	-	2	-
129	Lublin	0.6	0.3	84.5	85.4	35.9	25	2	11	7	4	3	2	12	-	-	-	9	-	22	-	-	-	-	1	-	-
130	Legnica	5.1	28.5	26.5	60.1	19.0	19	2	12	9	5	1	-	14	-	-	1	15	-	24	-	-	-	-	-	6	-
131	Wieluń	22.4	5.2	29.8	57.4	12.8	24	1	12	10	4	3	-	12	-	-	1	16	-	23	-	-	-	-	-	6	-
135	Zgorzelec	24.4	21.4	75.3	121.1	21.8	29	5	13	8	8	7	3	17	-	-	1	16	-	22	-	-	-	-	-	7	-
137	Wrocław-Strachowice	7.9	38.4	29.5	75.8	22.8	19	2	12	9	6	3	1	14	-	-	3	21	1	25	-	-	-	-	3	4	-
148	Jelenia Góra	14.4	23.6	28.0	66.0	20.1	19	1	16	11	5	2	1	16	-	-	11	28	-	25	-	-	-	-	4	8	-
151	Kielce	1.3	8.1	153.3	162.7	76.5	21	-	13	8	6	5	2	12	-	-	2	18	-	20	-	-	-	-	1	3	-
153	Częstochowa	0.3	19.2	40.9	60.4	9.3	25	-	13	10	7	-	-	12	-	-	-	17	-	9	-	-	-	-	-	6	-
158	Śnieżka	67.9	98.8	79.8	246.5	37.8	8	1	19	15	12	10	5	19	1	3	25	-	1	1	2	-	-	-	-	9	-
161	Zamość	7.9	-	162.1	170.0	88.3	26	2	11	10	2	2	2	15	-	-	1	17	-	21	-	-	-	-	1	5	-
163	Sandomierz	0.9	6.0	111.8	118.7	46.2	25	1	11	8	8	2	2	11	-	-	-	17	-	21	-	-	-	-	-	3	-
164	Opole	25.7	48.1	30.9	104.7	43.1	19	1	13	12	6	2	1	14	-	-	2	26	-	16	-	-	-	-	1	8	-
176	Kłodzko	21.8	26.3	55.4	103.5	30.3	24	3	14	11	6	3	2	15	-	-	5	16	1	21	-	-	-	-	-	12	-
187	Mielec	2.4	7.7	103.1	113.2	59.0	25	2	11	11	6	2	1	14	-	-	-	22	-	21	-	-	-	-	-	4	-
192	Katowice	14.6	6.9	76.5	98.0	26.5	21	-	14	9	6	4	1	13	-	-	1	23	1	22	-	-	-	-	3	6	-
199	Rzeszów-Jasionka	12.5	10.1	151.9	174.5	59.7	25	1	14	9	7	6	2	16	-	-	1	22	-	22	-	-	-	-	-	4	-
200	Racibórz	12.7	53.6	55.0	121.3	32.6	19	1	15	13	9	5	1	15	-	2	3	19	-	23	-	-	-	-	-	7	-
202	Kraków-Balice	1.5	7.1	87.1	95.7	40.0	24	1	12	9	4	2	2	10	-	-	1	25	-	24	-	-	-	-	12	4	-
205	Tarnów	3.0	7.6	93.8	104.4	48.8	25	2	10	9	6	4	1	10	-	-	1	16	-	25	-	-	-	-	2	2	-
216	Aleksandrowice	28.6	6.0	120.4	155.0	48.6	25	-	15	14	8	4	3	13	-	1	-	20	1	25	-	-	-	-	2	8	-
218	Przemyśl	23.0	3.2	98.6	124.8	53.3	26	3	11	9	5	3	3	15	-	-	-	22	-	23	-	-	-	-	-	7	-
231	Nowy Sącz	4.2	20.7	84.0	108.9	32.8	25	3	9	9	5	4	3	10	-	-	1	20	-	22	-	-	-	-	-	3	-
251	Zakopane	11.7	28.0	113.5	153.2	52.6	25	4	13	11	8	6	2	17	-	1	-	6	1	18	-	-	-	-	-	6	1
256	Kasprowy Wierch	14.3	34.1	159.8	208.2	63.0	25	2	15	13	9	7	3	16	6	2	21	-	-	6	5	1	-	-	-	6	8

Blank page retained for pagination

TABLICA IV

WYNIKI MIESIĘCZNE SPOSTRZEŻEŃ POSTERUNKÓW METEOROLOGICZNYCH I OPADOWYCH

МЕСЯЧНЫЕ РЕЗУЛЬТАТЫ НАБЛЮДЕНИЙ МЕТЕОРОЛОГИЧЕСКИХ И ОСАДОЧНЫХ ПОСТОВ

MONTHLY RESULTS OF OBSERVATIONS CARRIED OUT ON METEOROLOGICAL AND RAINFALL POSTS

Nr	POSTERUNEK	TEMPERATURA POWIETRZA T							OPAD R_d						LICZBA DNI						LICZBA DNI							
		Dies	$\overline{Max}$	$\overline{Min}$	Max abs.	Data	Min abs.	Data	$\sum R_d$ I dek.	$\sum R_d$ II dek.	$\sum R_d$ III dek.	$\sum R_{d,m}$	$R_{d,max}$	Data	0.0	≥0.1	≥1.0	≥5.0	≥10.0	≥20.0	●	✳	▲	≡	V	∽	⊿	⊠
1	Rozewie	14.8	18.6	11.6	28.4	6	3.9	1	0.9	3.6	26.1	30.6	10.6	28	1	6	4	3	1	-	6	-	-	3	-	-	-	-
3	Puck	.	.	.	.		.		1.8	0.4	24.1	26.3	10.4	24	-	6	4	3	1	-	6	-	-	-	-	-	-	-
7	Gdynia	16.8	20.4	12.7	27.7	5	5.3	1	1.2	1.5	29.8	32.5	14.7	24	-	10	5	3	1	-	10	-	-	-	-	-	1	-
8	Słupsk	.	.	.	.		.		6.9	8.5	59.6	75.0	21.9	28	1	10	8	4	3	1	10	-	-	-	-	-	2	-
9	Darłowo	16.0	20.5	11.6	27.2	13	4.1	1	3.4	7.0	42.8	53.2	17.8	28	-	10	9	3	2	-	10	-	-	-	-	-	-	-
11	Czarna Dąbrówka	.	.	.	.		.		6.4	6.6	32.5	45.5	21.7	28	3	10	7	3	1	1	10	-	-	1	-	-	2	-
12	Świbno	.	.	.	.		.		3.3	0.7	56.1	60.1	36.1	24	-	11	6	3	2	1	11	-	-	-	-	-	-	-
13	Kartuzy	.	.	.	.		.		8.1	5.0	34.0	47.1	20.5	24	-	11	9	3	1	1	11	-	-	1	-	-	-	-
14	Tolkmicko	17.7	21.6	13.1	27.4	24	4.4	1	17.5	-	38.0	55.5	15.7	2	1	9	8	5	2	-	9	-	-	-	-	-	-	-
15	Gołdap	16.6	22.1	10.0	26.6	13	6.2	4	5.1	-	20.1	25.2	5.1	2	-	8	7	2	-	-	8	-	-	1	-	-	-	-
16	Bartoszyce	17.0	22.7	9.7	28.1	17	3.3	1	7.7	0.4	70.2	78.3	29.8	30	-	11	7	6	2	1	11	-	-	-	-	-	-	-
20	Kościerzyna	17.0	22.2	11.1	28.3	18	0.8	1	16.9	6.0	26.2	49.1	9.1	27	4	11	10	5	-	-	11	-	-	1	-	-	2	-
21	Lidzbark Warmiński	.	.	.	.		.		7.6	0.3	74.0	81.9	24.5	21	1	9	7	7	3	1	9	-	-	-	-	-	1	-
24	Olecko	.	.	.	.		.		3.1	0.2	10.7	14.0	5.6	21	3	7	4	1	-	-	7	-	-	-	-	-	1	-
25	Dziwnów	16.3	20.7	13.1	29.0	5	9.5	2	47.0	11.1	28.4	86.5	25.5	9	2	16	12	5	3	1	16	-	-	2	-	-	4	-
26	Miastko	17.7	23.4	11.0	30.2	16	0.7	1	4.7	5.8	36.6	47.1	11.7	27	-	14	10	4	2	-	14	-	-	1	-	-	2	-
27	Radostowo	17.0	23.4	9.8	28.1	16 18	- 0.6	1	13.7	3.7	58.0	75.4	27.4	24	-	13	9	3	2	1	13	-	-	2	-	-	-	-
29	Wirty	.	.	.	.		.		6.4	5.1	31.8	43.3	18.4	24	-	11	7	4	1	-	11	-	-	1	-	-	1	-
30	Augustów	.	.	.	.		.		14.5	-	50.2	64.7	21.7	21	-	8	6	4	4	1	8	-	-	-	-	-	1	-
33	Połczyn-Zdrój	17.8	23.1	11.7	30.1	6	3.6	1	7.8	7.2	30.0	45.0	15.3	27	1	9	9	4	1	-	9	-	-	-	-	-	2	-
35	Prabuty	17.7	23.5	11.3	29.2	16	1.5	1	3.6	-	44.5	48.1	27.5	24	2	8	7	2	1	1	8	-	-	-	-	-	2	-
37	Śliwice	18.0	24.4	11.0	30.7	16	1.9	1	8.4	6.6	22.2	37.2	14.7	28	3	7	7	2	1	-	7	-	-	-	-	-	3	-
39	Ostróda	.	.	.	.		.		1.4	0.2	33.3	34.9	10.7	24	-	11	8	3	1	-	11	-	-	-	-	-	-	-
40	Trzebież	.	.	.	.		.		55.7	41.2	30.6	127.5	34.9	9	1	15	13	9	3	2	15	-	-	-	-	-	3	-
41	Biebrza	16.7	22.5	8.6	26.5	24	5.0	15	0.6	3.4	25.4	29.4	7.8	22	-	10	8	2	-	-	10	-	-	-	-	-	-	-
42	Różanystok	17.1	22.6	10.5	27.3	16 25	5.8	1	11.9	-	35.6	47.5	19.6	26	-	8	7	4	1	-	8	-	-	-	-	-	2	-
43	Szczytno	.	.	.	.		.		3.1	0.4	51.6	55.1	35.2	21	-	6	4	3	1	1	6	-	-	-	-	-	-	-
44	Szczuczyn	.	.	.	.		.		1.7	3.2	36.6	41.5	12.3	26	-	11	8	3	1	-	11	-	-	-	-	-	1	-
45	Kamień Krajeński	17.5	23.0	11.1	29.2	16	2.1	1	3.4	6.8	26.3	36.5	14.7	28	-	10	5	3	1	-	10	-	-	-	-	-	-	-
46	Grudziądz	.	.	.	.		.		2.6	7.8	92.1	102.5	69.4	24	1	8	5	4	2	1	8	-	-	-	-	-	1	-
47	Wierzchowo	.	.	.	.		.		13.9	15.5	52.0	81.4	25.0	27	-	8	8	6	3	2	8	-	-	-	-	-	-	-
49	Zawodzie	17.2	22.9	9.1	28.8	17	4.9	1	0.3	2.0	24.1	26.4	7.9	28	-	8	6	1	-	-	8	-	-	6	-	-	-	-
50	Nidzica	.	.	.	.		.		1.6	1.0	71.9	74.5	32.3	30	1	10	8	4	2	1	10	-	-	-	-	-	2	-
51	Lipki	.	.	.	.		.		46.1	36.7	14.5	97.3	24.4	9	1	15	10	7	3	1	15	-	-	-	-	-	5	-
53	Lidzbark	17.2	23.1	10.2	30.0	16	0.9	1	1.3	2.3	60.6	64.2	25.2	24	-	11	8	3	3	1	11	-	-	-	-	-	2	-
54	Kisielnica	.	.	.	.		.		2.0	0.1	48.7	50.8	11.8	25	-	10	8	3	2	-	10	-	-	1	-	-	1	-
55	Wyrzysk	.	.	.	.		.		2.4	10.2	37.4	50.0	19.5	28	-	9	7	3	2	-	9	-	-	-	-	-	-	-
56	Bydgoszcz, IMiUZ	18.6	24.2	12.1	30.0	16	3.4	1	6.5	8.4	27.6	42.5	10.7	24	2	9	8	4	1	-	9	-	-	-	-	-	2	-
59	Przelewice	17.6	22.7	12.4	29.3	17	3.9	2	46.6	39.9	28.1	114.6	29.3	10	1	17	14	8	4	2	17	-	-	-	-	-	3	-
63	Przasnysz	.	.	.	.		.		1.7	-	27.6	29.3	10.2	28	-	8	6	2	1	-	8	-	-	-	-	-	-	-
64	Chodzież	.	.	.	.		.		6.9	4.9	43.5	55.3	21.6	28	-	11	8	2	2	1	11	-	1	-	-	-	2	-
65	Trzcińsko-Zdrój	.	.	.	.		.		20.6	41.4	53.8	115.8	23.3	28	-	12	10	7	6	2	12	-	-	2	-	-	4	-
66	Krzyż	17.7	24.3	10.7	30.2	8	0.9	1	55.5	27.6	59.7	142.8	48.1	10	1	11	10	7	4	2	11	-	2	-	-	-	-	-
67	Kobylec	17.9	23.2	11.8	29.6	17	1.9	1	0.0	4.8	42.8	47.6	24.4	28	1	8	6	2	2	1	8	-	-	1	-	-	2	-
68	Szepietowo	17.1	22.5	11.0	27.5	16	6.6	1 4	5.1	5.2	53.1	63.4	21.5	26	-	11	9	4	1	1	11	-	-	-	-	-	3	-
69	Głodowo	17.4	23.1	11.5	28.6	16	0.9	1	0.3	10.2	51.5	62.0	29.5	24	-	9	7	4	3	1	9	-	-	-	-	-	3	-
70	Bielsk Podlaski	.	.	.	.		.		3.7	1.8	99.6	105.1	70.2	26	-	13	10	3	2	1	13	-	-	-	-	-	1	-
72	Pułtusk	.	.	.	.		.		-	-	32.0	32.0	13.4	28	-	7	5	2	1	-	7	-	-	-	-	-	-	-
73	Białowieża	16.6	22.5	8.7	27.9	25	4.7	2 4	11.0	0.0	21.0	32.0	10.2	2	2	9	6	3	1	-	9	-	-	1	-	-	3	-
74	Wieniec-Zdrój	18.1	24.4	11.0	30.5	16	- 0.6	1	5.4	8.5	43.9	57.8	32.1	24	-	10	8	2	1	1	10	-	-	-	-	-	3	-

Nr	POSTERUNEK	TEMPERATURA POWIETRZA T							OPAD R_d						LICZBA DNI						LICZBA DNI						
		Dies	$\overline{Max}$	$\overline{Min}$	Max abs.	Data	Min abs.	Data	ΣR_d I dek.	ΣR_d II dek.	ΣR_d III dek.	$\Sigma R_{d,m}$	$R_{d,max}$	Data	0.0	≥0.1	≥1.0	≥5.0	≥10.0	≥20.0	●	✳	▲	≡	V	∞	⊠	⊠
75	Podwiętne	17.3	22.9	10.2	28.6	16	0.4	1	8.7	2.0	78.9	89.6	27.4	30	1	12	9	5	3	2	12	-	-	1	-	-	2	-
76	Szamotuły	-	-	-	-		-		10.1	18.4	33.5	62.0	16.6	27	-	10	10	5	2	-	10	-	-	-	-	-	6	-
77	Przebędowo	18.6	23.5	11.9	30.2	17	1.0	1	29.9	11.2	28.4	69.5	24.9	9	-	9	8	4	3	1	9	-	-	-	-	-	2	-
78	Wyszków	-	-	-	-		-		1.9	-	44.4	46.3	15.3	25	1	9	7	4	2	-	9	-	-	-	-	-	1	-
79	Trzemeszno	18.0	22.9	12.3	29.0	17	1.9	1	5.2	6.7	20.4	32.3	6.2	20	-	13	9	3	-	-	13	-	-	-	-	-	-	-
80	Krzemień	-	-	-	-		-		10.3	2.2	72.5	85.0	24.3	26	-	11	10	7	3	1	11	-	-	-	-	-	-	-
82	Sulęcin	17.8	23.6	11.7	32.1	17	0.7	1	18.2	23.5	82.4	124.1	41.3	28	-	14	12	5	3	2	14	-	-	1	-	-	7	-
83	Siemiatycze	17.6	23.2	10.8	29.0	16	5.1	4	3.7	1.3	93.2	98.2	36.3	26	-	12	9	6	3	1	12	-	-	-	-	-	2	-
85	Legionowo	-	-	-	-		-		0.2	1.2	37.9	39.3	16.3	28	1	11	6	4	1	-	11	-	-	1	-	-	-	-
87	Paproć	17.9	23.0	11.6	29.7	17	0.7	1	24.8	25.9	65.2	115.9	24.3	28	-	11	9	6	5	2	11	-	-	2	-	-	4	-
88	Ostrowy	-	-	-	-		-		5.8	14.5	54.1	74.4	42.3	24	-	7	7	4	2	1	7	-	-	-	-	-	1	-
89	Warszawa-Bielany	18.4	23.2	12.5	29.0	16	4.2	1	0.4	1.4	51.3	53.1	19.8	28	-	12	9	4	2	-	12	-	-	-	-	-	1	-
90	Warszawa, Obs.Astr.	18.0	23.1	12.6	29.4	16	4.6	1	0.8	1.5	59.6	61.9	18.8	28	-	12	9	4	3	-	12	-	-	-	-	-	-	-
91	Sinołęka	17.2	22.5	10.2	28.2	16	5.2	1	4.6	-	48.5	53.1	18.7	25	-	7	7	4	1	-	7	-	-	-	-	-	-	-
92	Świebodzin	-	-	-	-		-		10.9	34.0	69.0	113.9	30.9	28	-	13	9	6	5	3	13	-	-	-	-	-	2	-
96	Brwinów	17.5	23.1	11.0	28.8	16	3.7	1	8.4	1.9	72.4	82.7	21.3	28	4	9	8	6	3	1	9	-	-	1	-	-	2	-
97	Wielichowo	18.0	23.6	11.6	30.4	17	0.2	1	29.5	21.7	39.9	91.1	17.2	7	-	11	9	7	4	-	11	-	-	-	-	-	4	-
98	Łowicz	-	-	-	-		-		-	3.4	51.4	54.8	15.8	21	-	8	6	5	2	-	8	-	-	1	-	-	-	-
99	Świder	-	-	-	-		-		3.8	0.6	61.2	65.6	18.5	25	1	12	9	4	2	-	12	-	-	-	-	-	2	-
100	Topola-Błonie	17.6	23.2	11.1	28.6	11	- 0.6	1	8.5	13.5	33.2	55.2	23.0	24	1	9	8	3	2	1	9	-	-	-	-	-	3	-
102	Biała Podlaska	-	-	-	-		-		4.1	0.2	101.8	106.1	34.8	27	1	10	9	5	4	2	10	-	-	-	-	-	2	-
103	Gubin	-	-	-	-		-		8.4	25.0	33.1	66.5	20.0	28	5	11	7	6	2	1	11	-	-	-	-	-	9	-
106	Strzelna	16.8	22.3	10.0	27.4	16	0.6	1	1.7	3.9	82.0	87.6	20.6	21	-	11	11	6	3	1	11	-	-	2	-	-	1	-
107	Żelechów	16.8	22.0	9.6	27.4	16	4.1	4	9.5	0.0	85.7	95.2	26.4	21	1	10	10	6	3	2	10	-	-	2	-	-	3	-
108	Radzyń Podlaski	-	-	-	-		-		2.2	2.9	124.9	130.0	50.6	26	-	9	9	5	4	3	9	-	-	-	-	-	1	-
109	Warka	-	-	-	-		-		13.0	0.9	55.7	69.6	23.2	25	-	11	9	6	1	1	11	-	-	1	-	-	2	-
110	Wisznice	16.9	22.6	10.4	28.0	16	4.3	4	0.0	-	112.7	112.7	56.7	26	1	8	7	5	3	2	8	-	-	-	-	-	1	-
113	Smolice	17.5	23.4	11.9	30.7	17	0.3	1	19.9	43.2	27.2	90.3	31.8	19	1	12	10	7	1	1	12	-	-	1	-	-	4	-
114	Okogów	-	-	-	-		-		28.1	43.4	30.1	101.6	26.1	19	3	12	10	7	4	1	12	-	-	-	-	-	4	-
115	Żary	17.6	22.9	12.2	29.6	17	1.8	1	10.4	45.3	41.0	96.7	28.8	13	-	15	11	6	4	1	15	-	-	-	-	-	5	-
116	Nowe Miasteczko	-	-	-	-		-		3.6	6.5	89.0	99.1	29.0	25	-	12	8	5	4	1	12	-	-	-	-	-	1	-
117	Sieraków	17.5	23.7	11.3	30.1	17	0.4	1	-	14.5	16.2	30.7	14.5	20	-	9	6	2	1	-	9	-	-	-	-	-	2	-
118	Szprotawa	-	-	-	-		-		5.7	46.3	31.3	83.3	17.7	13	4	12	10	6	5	-	12	-	1	5	-	-	5	-
120	Wińsko	-	-	-	-		-		30.7	36.7	30.9	98.3	32.4	19	-	13	10	7	3	1	13	-	-	5	-	-	3	-
121	Grabownica	-	-	-	-		-		20.3	38.9	33.8	93.0	22.8	19	1	12	10	8	4	1	12	-	-	-	-	-	4	-
122	Nowa Wieś	-	-	-	-		-		-	1.4	161.0	162.4	73.7	26	-	9	9	6	5	2	9	-	-	-	-	-	-	-
123	Ostrzeszów	-	-	-	-		-		18.1	17.0	41.0	76.1	24.2	24	-	11	11	4	2	1	11	-	-	-	-	-	5	-
124	Radom	17.3	22.1	10.4	27.7	17	2.5	1	13.4	7.3	84.1	104.8	23.4	25	-	11	10	7	5	1	11	-	-	-	-	-	1	-
125	Pałazy	17.3	22.3	10.9	27.8	16	4.5	4	0.1	1.5	84.4	86.0	28.4	25	2	11	8	6	3	1	11	-	-	-	-	-	2	-
127	Szczerców	-	-	-	-		-		0.0	16.3	34.2	50.5	16.3	20	2	10	8	5	1	-	10	-	-	-	-	-	1	-
128	Bolesławiec	17.0	22.3	12.2	28.9	17	1.6	1	23.8	32.0	26.6	82.4	20.5	19	1	18	11	6	2	1	18	-	-	-	-	-	6	-
132	Siemianice	-	-	-	-		-		25.1	10.9	28.9	64.9	11.7	8	1	12	11	6	1	-	12	-	-	1	-	-	5	-
133	Kościkie	-	-	-	-		-		22.6	8.4	86.6	117.6	33.4	21	4	11	10	7	4	2	11	-	-	-	-	-	2	-
134	Opole Lubelskie	-	-	-	-		-		0.4	1.5	82.0	83.9	34.0	25	-	10	9	4	2	2	10	-	-	-	-	-	-	-
136	Chełm	16.5	18.3	10.3	27.1	16 17	4.5	2 4	5.2	-	162.4	167.6	76.3	26	-	10	8	7	4	2	10	-	-	2	-	-	1	-
138	Wamysłów	-	-	-	-		-		9.0	60.8	22.6	92.4	39.7	13	1	12	12	4	2	1	12	-	-	-	-	-	4	-
139	Przedbórz	17.0	22.0	10.0	28.6	17	0.4	1	9.3	5.5	84.2	99.0	24.5	21	-	10	9	7	4	2	10	-	-	-	-	-	2	-
140	Laskowice Oławskie	17.2	23.1	11.1	30.4	17	4.0	1	16.0	37.5	36.0	89.5	32.1	19	-	15	10	3	3	1	15	-	-	-	-	-	5	-
141	Suchedniów	15.7	21.9	7.6	28.4	17	- 0.3	4	8.7	10.0	94.3	113.0	35.5	21	-	11	10	7	5	1	11	-	-	-	-	-	1	-
142	Krasnystaw	-	-	-	-		-		2.5	0.0	182.5	185.0	74.3	26	1	11	9	6	4	3	11	-	-	-	-	-	-	-

Nr	POSTERUNEK	TEMPERATURA POWIETRZA T							OPAD R_d						LICZBA DNI						LICZBA DNI						
		Dies	$\overline{Max}$	$\overline{Min}$	Max abs.	Data	Min abs.	Data	ΣR_d I dek.	ΣR_d II dek.	ΣR_d III dek.	$\Sigma R_{d,m}$	$R_{d,max}$	Data	0,0	>0,1	>1,0	>5,0	>10,0	>20,0	●	✳	▲	≡	V	∽	⊼	⊠
143	Wojcieszów Górny	.	.	.	.		.		10.4	22.6	33.1	66.1	20.1	19	-	14	10	4	3	1	14	-	-	1	-	-	6	-
144	Oława	.	.	.	.		.		41.8	41.1	37.0	119.9	36.4	19	-	14	13	6	2	2	14	-	-	-	-	-	8	-
145	Kraśnik	16.4	21.0	11.0	26.9	17	4.1	1	0.7	1.3	98.6	100.6	32.5	25	1	10	9	6	3	2	10	-	-	-	-	-	1	-
146	Bogatynia	16.6	21.9	11.6	29.2	17	0.8	1	15.1	47.1	81.8	144.0	31.3	29	2	15	12	9	6	2	15	-	-	-	-	-	4	-
147	Świeradów-Zdrój	14.8	19.1	10.8	26.3	17	2.5	1	31.2	37.6	73.3	142.1	32.5	19	1	18	14	11	5	2	18	-	-	2	-	-	6	-
149	Olesno	16.8	22.5	10.9	29.7	17	- 0.2	1	9.6	13.3	34.0	56.9	13.2	28	2	15	11	3	1	-	15	-	-	2	-	-	5	-
150	Słupia Nowa	.	.	.	.		.		6.6	6.7	92.1	105.4	34.6	25	-	11	10	7	3	2	11	-	-	-	-	-	2	-
152	Szklarska Poręba	.	.	.	.		.		53.1	116.3	57.3	226.7	37.1	18	1	17	16	11	8	6	17	-	2	-	-	-	7	-
154	Szczawno-Zdrój	16.0	20.9	11.2	27.4	17	2.5	1	34.7	27.4	13.4	75.5	17.3	19	2	16	13	5	3	-	16	-	1	-	-	-	6	-
155	Karpacz	14.0	18.5	10.2	25.2	12	1.7	1	17.7	98.5	50.0	166.2	42.3	13	-	18	13	9	6	2	18	-	1	3	-	-	4	-
156	Dobrogoszcz	16.8	22.5	11.1	29.5	17	1.0	1	6.5	25.6	46.3	78.4	22.5	19	-	11	9	4	3	2	11	-	-	-	-	-	1	-
157	Werbkowice	16.1	21.8	9.7	27.1	16	3.1	4	7.5	-	90.5	98.0	33.2	26	-	11	10	4	2	2	11	-	-	-	-	-	5	-
159	Zdanów	16.3	21.6	11.3	28.1	17	1.1	1	1.2	24.3	115.1	140.6	56.0	25	2	10	10	6	3	3	10	-	-	-	-	-	2	-
160	Janów Lubelski	.	.	.	.		.		0.4	1.5	100.9	102.8	27.0	25	-	10	9	7	4	2	10	-	-	-	-	-	-	-
162	Grodków	.	.	.	.		.		15.3	23.1	35.3	73.7	17.8	19	-	13	10	5	2	-	13	-	-	-	-	-	5	-
165	Ostroszowice	.	.	.	.		.		1.0	30.2	58.5	89.7	27.2	19	-	13	10	4	4	2	13	-	-	-	-	-	6	-
166	Szczekociny	16.6	22.0	9.3	29.1	17	0.9	1	1.2	3.3	84.5	89.0	31.4	21	1	10	9	4	3	2	10	-	1	-	-	-	7	-
167	Skroniów	.	.	.	.		.		0.1	4.7	96.3	101.1	20.6	25	-	11	8	6	4	2	11	-	-	1	-	-	6	-
168	Staszów	16.5	22.2	8.8	27.7	17	- 0.3	1	1.4	11.4	73.3	86.1	28.6	25	-	9	7	6	4	1	9	-	-	-	-	-	4	-
169	Tarnobrzeg	.	.	.	.		.		1.7	12.5	105.6	119.8	45.4	25	-	12	9	5	3	2	12	-	-	-	-	-	3	-
170	Poturzyn	.	.	.	.		.		3.4	-	104.0	107.4	48.5	26	1	11	8	5	3	1	11	-	.	4	-	-	2	-
171	Nisko	.	.	.	.		.		2.2	1.5	136.1	139.8	65.5	25	1	13	11	7	3	2	13	-	-	-	-	-	3	-
172	Korfantów	17.6	22.8	10.6	30.9	18	4.1	1	16.9	29.5	30.1	76.5	27.5	19	-	14	12	3	2	1	14	-	-	4	-	-	6	-
173	Zawiercie	.	.	.	.		.		10.0	4.7	66.6	81.3	18.0	21	-	14	12	6	3	-	14	-	-	-	-	-	6	-
174	Otmuchów	.	.	.	.		.		15.9	22.0	61.6	99.5	21.4	21	4	13	12	7	4	1	13	-	1	2	-	-	6	-
175	Tomaszów Lubelski	15.3	20.9	9.1	26.6	17	3.1	4	6.8	1.2	130.3	138.3	73.5	26	-	13	11	3	2	2	13	-	-	-	-	-	2	-
177	Świerklaniec	16.9	21.9	10.6	29.0	17	0.8	1	9.5	9.8	50.4	69.7	14.4	25	1	14	12	5	2	-	14	-	-	1	-	-	9	-
178	Duszniki-Zdrój	14.2	20.0	9.3	26.9	17	1.0	1	28.1	45.7	89.6	163.4	25.7	24	1	17	15	12	7	2	17	-	-	1	-	-	8	-
179	Wolbrom	15.9	20.8	9.8	27.5	17	- 1.1	1	17.5	13.3	78.1	108.9	27.3	24	1	15	12	6	3	2	15	-	1	1	-	-	6	-
180	Ząbkowice	.	.	.	.		.		1.7	8.4	77.2	87.3	23.6	24	1	12	10	5	3	1	12	-	-	-	-	-	5	-
181	Miechów	.	.	.	.		.		2.5	3.4	95.1	101.0	27.4	24	2	10	9	6	4	2	10	-	-	1	-	-	7	-
182	Tarnogród	16.3	21.7	9.0	28.1	17	2.9	4	3.1	14.2	130.8	148.1	66.2	25	-	11	10	6	4	2	11	-	-	3	-	-	-	-
183	Lądek-Zdrój	14.8	20.7	9.5	27.5	17	0.9	1	33.8	52.7	48.1	134.6	26.1	19	-	14	13	8	6	3	14	-	-	1	-	-	6	-
184	Prudnik	.	.	.	.		.		20.7	29.8	45.1	95.6	23.5	19	2	15	13	7	3	1	15	-	-	-	-	-	6	-
185	Sielec	16.6	22.3	8.7	29.0	17	- 0.2	1	0.5	10.0	103.8	114.3	27.0	21	-	10	7	7	6	3	10	-	-	-	-	-	6	-
186	Gliwice	.	.	.	.		.		17.8	13.1	34.0	64.9	12.0	25	-	12	12	6	1	-	12	-	-	-	-	-	8	-
188	Olkusz	.	.	.	.		.		3.2	5.8	88.3	97.3	42.4	25	-	14	12	4	3	1	14	-	-	-	-	-	1	-
189	Borusowa	.	.	.	.		.		0.0	13.4	61.4	74.8	29.0	25	8	8	8	4	4	1	8	-	-	-	-	-	1	-
190	Zakrzów	.	.	.	.		.		15.2	34.8	38.9	88.9	28.1	19	-	14	11	6	3	1	14	-	-	3	-	-	4	-
191	Leśnjsk	.	.	.	.		.		7.2	3.3	107.4	117.9	50.7	25	-	15	11	4	3	2	15	-	-	2	-	-	2	-
193	Kolbuszowa	.	.	.	.		.		7.0	8.9	137.0	152.9	65.8	25	-	14	12	5	3	2	14	-	-	-	-	-	5	-
194	Głuboczyce	.	.	.	.		.		37.3	41.2	19.9	98.4	23.4	19	-	14	11	6	4	2	14	-	1	-	-	-	2	-
195	Koryniec	15.5	21.6	8.9	27.4	17	0.6	4	4.3	1.4	122.5	128.2	68.1	26	1	12	8	2	2	2	12	-	-	-	-	-	1	-
196	Trzebinia	16.6	21.9	11.9	27.6	17	1.6	1	9.1	9.7	77.0	95.8	25.9	25	-	12	12	6	3	1	12	-	-	-	-	-	5	-
197	Garlica Murowana	16.8	21.8	10.8	26.7	16	1.5	1	4.2	11.8	135.2	151.2	34.6	25	-	11	10	9	6	3	11	-	-	-	-	-	2	-
198	Rybnik	17.9	22.4	10.7	29.0	17	1.4	1	19.1	31.5	65.7	116.3	24.4	19	-	12	10	8	5	1	12	-	-	1	-	-	3	-
201	Bieruń Stary	.	.	.	.		.		19.1	13.9	72.4	105.4	19.3	25	-	12	11	9	5	-	12	-	-	7	-	-	5	-
203	Kraków, Obs.Astr.	17.4	22.8	10.9	29.1	17	3.9	1	1.9	12.0	105.8	119.7	42.4	25	1	12	11	6	4	2	12	-	-	-	-	-	6	-
204	Dębica	.	.	.	.		.		2.2	20.6	76.6	99.4	45.4	25	1	11	10	4	2	1	11	-	-	1	-	-	-	-
206	Jakubowice	.	.	.	.		.		13.1	29.3	26.7	69.1	25.0	19	-	13	11	5	2	1	13	-	-	-	-	-	2	-

Nr	POSTERUNEK	TEMPERATURA POWIETRZA T							OPAD R_d						LICZBA DNI						LICZBA DNI						
		Dies	$\overline{Max}$	$\overline{Min}$	Max abs.	Data	Min abs.	Data	ΣR_d I dek.	ΣR_d II dek.	ΣR_d III dek.	$\Sigma R_{d,m}$	$R_{d,max}$	Data	0,0	≥0,1	≥1,0	≥5,0	≥10,0	≥20,0	●	✳	▲	≡	V	∞	K	⊠
207	Ołańsk	.	.	.	.		.		14.9	1.0	115.7	131.6	57.0	25	1	13	11	5	3	2	13	-	-	4	-	-	3	-
208	Peszczyna	.	.	.	.		.		7.9	9.0	53.3	70.2	21.5	25	-	9	8	5	2	1	9	-	-	2	-	-	6	-
209	Wieliczka	.	.	.	.		.		3.0	9.5	99.0	111.5	45.5	25	-	13	11	6	4	1	13	-	-	-	-	-	5	-
210	Bochnia-Chodenice	16.3	22.4	9.3	27.9	17	1.9	1	5.5	16.2	100.5	122.2	46.5	25	-	10	9	6	4	2	10	-	-	-	-	-	5	-
211	Jastrzębie-Zdrój	.	.	.	.		.		11.1	41.6	68.0	120.7	27.7	19	-	13	13	8	3	2	13	-	-	-	-	-	-	-
212	Wadowice	16.2	22.2	10.1	28.3	17	1.1	1	8.1	10.9	112.3	131.3	52.4	24	1	14	10	6	2	2	14	-	1	1	-	-	6	-
213	Łapanów	.	.	.	.		.		4.0	14.2	114.6	132.8	55.1	25	6	10	9	7	5	1	10	-	-	7	-	-	5	-
214	Żarnowa	.	.	.	.		.		5.1	4.8	118.1	128.0	77.9	25	1	11	8	2	2	2	11	-	-	1	-	-	1	-
215	Myślenice	.	.	.	.		.		8.3	21.6	107.9	137.8	48.6	25	-	13	11	8	4	1	13	-	-	9	-	-	5	-
217	Dynów	.	.	.	.		.		2.0	4.6	114.3	120.9	40.9	26	-	13	10	5	4	2	13	-	-	1	-	-	1	-
219	Rożnów	16.6	.	10.6	.	.	4.1	1	4.9	9.8	88.4	103.1	47.6	25	3	9	8	5	2	2	9	-	-	2	-	-	3	-
220	Cieszyn-Bobrek	16.1	21.7	9.8	27.4	17	0.6	1	16.3	21.6	95.4	133.3	39.8	25	2	13	11	7	5	1	13	-	-	-	-	-	5	-
221	Maków Podhalański	.	.	.	.		.		8.7	8.3	85.4	102.4	38.0	25	1	12	10	6	3	1	12	-	-	5	-	-	1	-
222	Biecz	15.4	21.8	8.5	27.5	17	1.2	1	1.5	13.8	44.6	59.9	21.4	30	1	10	10	4	2	1	10	-	-	-	-	-	-	-
223	Jasło	.	.	.	.		.		1.0	9.4	90.0	100.4	56.1	25	1	13	6	5	3	1	13	-	-	-	-	-	2	-
224	Limanowa	.	.	.	.		.		5.8	12.6	102.6	121.0	45.5	25	-	11	9	6	5	2	11	-	-	-	-	-	4	-
225	Żywiec-Sporysz	15.6	22.3	9.5	28.6	17	0.6	1	23.8	10.5	79.0	113.3	37.9	25	1	14	11	7	4	1	14	-	-	4	-	-	5	-
226	Krosno	16.3	21.2	7.3	28.3	17	- 0.4	4	15.6	10.8	113.8	140.2	47.7	25	-	16	12	6	5	2	16	-	1	1	-	-	2	-
227	Bircza	.	.	.	.		.		2.6	6.5	138.5	147.6	68.0	26	-	11	8	6	4	2	11	-	-	-	-	-	-	-
228	Wisła	.	.	.	.		.		14.5	9.1	128.7	152.3	46.1	25	-	15	12	9	4	1	15	-	-	1	-	-	1	-
229	Zawoja	.	.	.	.		.		15.7	11.0	106.2	132.9	44.3	25	1	14	12	8	4	1	14	-	-	-	-	-	5	-
230	Rabka	15.1	20.8	8.7	26.8	17	- 0.3	1	5.5	12.6	67.3	85.4	30.0	25	2	12	10	5	4	1	12	-	-	-	-	-	5	-
232	Ptaszkowa	.	.	.	.		.		6.5	18.0	117.0	141.5	64.2	25	-	13	10	6	3	2	13	-	-	1	-	-	4	-
233	Istebna-Stecówka	.	.	.	.		.		18.1	17.8	132.8	168.7	43.3	25	1	15	13	10	7	2	15	-	-	5	-	-	1	1
234	Kamienica	14.9	21.2	7.8	27.1	17	- 0.3	2	7.1	16.5	71.3	94.9	31.6	25	-	13	11	7	3	1	13	-	-	1	-	-	5	-
235	Iwonicz-Zdrój	.	.	.	.		.		16.4	8.9	135.2	160.5	46.8	25	-	16	12	7	4	3	16	-	-	5	-	-	1	-
236	Stańcowa	.	.	.	.		.		8.1	14.2	129.1	151.4	51.1	25	-	17	15	9	5	2	17	-	-	-	-	-	4	1
237	Zwardoń	.	.	.	.		.		30.0	34.3	91.9	156.2	40.3	25	-	15	15	12	6	2	15	-	-	7	-	-	4	-
238	Nowy Targ	14.6	21.1	7.7	28.2	17	- 0.8	2	4.4	14.8	103.8	123.0	36.4	25	-	11	11	6	4	2	11	-	1	1	-	-	2	-
240	Czarny Dunajec	.	.	.	.		.		11.1	13.6	97.1	121.8	49.9	25	1	13	12	6	5	1	13	-	-	4	-	-	5	-
241	Brzegi Dolne	13.6	20.2	5.4	26.1	17	- 1.6	2	2.7	5.6	138.2	146.5	66.2	26	-	11	9	6	2	2	11	-	-	-	-	-	2	-
242	Szczawnica	15.0	21.2	8.2	27.7	17	0.1	2	6.7	14.3	150.8	171.8	65.7	25	-	12	9	5	4	3	12	-	-	2	-	-	4	-
243	Krynica	13.9	20.1	8.1	26.7	17	0.7	2	3.6	17.2	124.5	145.3	39.6	25	-	12	12	6	5	3	12	-	-	-	-	-	5	-
244	Wysowa	.	.	.	.		.		2.5	11.5	74.3	88.3	23.5	25	-	11	11	5	3	2	11	-	-	-	-	-	2	-
245	Barwinek	.	.	.	.		.		7.2	10.3	151.1	168.6	37.1	25	1	15	13	7	5	4	15	-	-	12	-	-	-	-
246	Bukowina	.	.	.	.		.		10.7	12.3	97.9	120.9	60.3	25	-	13	12	5	4	1	13	-	1	1	-	-	5	1
247	Muszyna	14.7	21.2	7.8	27.7	17	0.2	1	4.1	18.2	104.3	126.6	39.7	25	-	10	8	6	5	2	10	-	-	1	-	-	3	-
248	Witów	.	.	.	.		.		12.0	12.4	135.5	159.9	51.2	25	-	14	11	6	4	2	14	-	-	1	-	-	5	1
249	Komańcza	.	.	.	.		.		7.1	9.4	118.2	134.7	39.2	26	-	11	10	6	4	2	11	-	-	1	-	-	-	-
250	Baligród	.	.	.	.		.		17.8	4.0	119.1	140.9	34.7	26	2	14	12	7	5	2	14	-	-	-	-	-	-	-
252	Gubałówka	.	.	.	.		.		8.6	30.2	109.2	148.0	57.0	25	4	13	11	7	5	2	13	-	1	1	-	-	6	2
253	Smolnik	13.2	19.4	5.2	26.4	16	- 2.6	4	14.9	3.7	93.5	112.1	26.0	26	1	13	11	6	5	2	13	-	-	-	-	-	1	-
254	Łysa Polana	.	.	.	.		.		21.2	11.0	138.5	170.7	61.4	25	2	13	11	9	7	1	13	-	-	3	-	-	5	2
255	Hala Gąsienicowa	9.0	12.4	5.6	18.9	16	- 0.5	1	31.2	26.1	165.4	222.7	66.3	25	3	16	13	9	8	4	16	1	2	7	-	-	7	6
257	Ustrzyki Górne	12.0	18.5	4.2	25.4	16	- 3.1	2	34.0	5.7	132.2	171.9	54.6	26	1	14	10	8	4	4	14	-	-	-	-	-	1	-

Blank page retained for pagination

TABLICA V

WYNIKI MIESIĘCZNE POMIARÓW TEMPERATURY POWIETRZA PRZY POWIERZCHNI GRUNTU ORAZ TEMPERATURY GRUNTU

МЕСЯЧНЫЕ РЕЗУЛЬТАТЫ ИЗМЕРЕНИЙ ТЕМПЕРАТУРЫ ВОЗДУХА У ПОВЕРХНОСТИ ПОЧВЫ И ТЕМПЕРАТУРЫ ПОЧВЫ

MONTHLY RESULTS OF AIR TEMPERATURE MEASUREMENTS AT THE GROUND SURFACE AND GROUND TEMPERATURES

Nr	STACJA – POSTERUNEK	TEMPERATURA MINIMALNA PRZY POWIERZCHNI GRUNTU T_g			TEMPERATURA GRUNTU NA GŁĘBOKOŚCIACH														
					5 cm						10 cm			20 cm			50 cm		
		$\overline{Min}$	Min abs.	Data	7	13	21	Dies	Max	Min	Dies	Max	Min	Dies	Max	Min	Dies	Max	Min
5	Ustka	9.9	0.9	1	17.5	25.6	20.2	21.1	31.0	12.0	20.4	26.5	11.7	19.6	24.7	12.5	18.2	22.4	13.1
6	Lębork	7.8	- 2.5	1	15.4	22.1	18.1	18.5	27.2	8.1	17.8	23.5	8.2	16.9	20.6	9.9	13.7	15.7	9.5
17	Koszalin	10.9	1.4	1	16.7	24.1	20.3	20.4	30.8	10.3	19.8	27.0	10.2	18.9	25.0	11.3	17.0	20.0	12.3
22	Suwałki	8.0	2.6	4	16.7	25.8	19.9	20.8	33.1	9.5	20.2	29.2	9.2	18.6	24.2	9.4	17.2	21.0	10.6
23	Kętrzyn	9.7	4.6	1	17.7	23.8	19.6	20.4	30.9	9.2	19.7	28.2	8.1	18.6	25.5	8.3	16.5	21.8	10.0
27	Radostowo	8.1	- 2.7	1	16.8	24.0	19.8	20.2	29.6	10.3	19.4	25.6	9.2	18.4	23.8	9.7	15.9	20.0	10.4
28	Świnoujście	11.8	6.7	1	16.7	23.2	19.6	19.8	30.4	11.8	19.2	26.0	12.0	19.0	24.4	12.3	17.9	23.6	14.2
32	Resko	9.6	0.4	1	15.6	21.9	19.6	19.0	29.4	10.8	18.6	26.0	11.2	17.9	24.2	12.7	16.3	19.2	12.7
34	Olsztyn-Dajtki	8.5	0.2	1	17.1	25.3	19.2	20.5	33.1	8.0	19.7	29.4	6.1	18.9	26.1	6.6	17.3	21.4	9.0
35	Prabuty	7.2	- 4.1	1	16.2	23.6	19.0	19.6	28.6	8.8	18.8	24.8	8.1	17.9	22.8	9.8	16.1	18.7	10.4
36	Szczecinek	8.8	- 0.4	1	16.7	25.8	20.4	21.0	33.1	9.5	20.1	28.5	9.5	19.2	26.5	10.7	16.6	20.0	11.8
41	Biebrza	5.8	- 0.2	14	14.9	21.2	18.4	18.2	25.0	9.0	17.2	21.7	9.6	15.4	17.6	10.4	.	.	.
45	Kamień Krajeński	8.4	- 1.4	1	16.0	24.8	19.8	20.2	33.3	8.8	19.9	30.5	9.7	18.7	25.1	10.3	17.0	20.5	11.8
48	Szczecin-Dąbie	11.1	2.6	1	17.1	24.4	20.2	20.6	31.7	11.4	20.3	29.1	11.8	.	.	.	18.5	21.6	14.5
52	Wałcz	9.1	2.1	1	15.8	26.3	20.0	20.7	35.0	10.1	20.3	31.4	9.9	19.5	27.5	11.1	17.3	21.0	12.2
56	Bydgoszcz, IMiUZ	10.2	0.2	1	17.8	26.8	23.6	22.7	34.3	11.4	22.4	33.0	11.9	21.1	29.0	12.9	19.0	22.9	13.2
57	Mława	8.8	0.2	1	15.3	23.9	19.7	19.6	29.5	5.4	19.1	25.8	6.0	19.2	25.9	7.7	17.5	24.3	9.9
58	Białystok	8.2	3.8	4	16.8	24.0	20.6	20.5	29.2	9.4	20.4	26.9	9.8	19.9	25.8	10.7	18.3	21.7	12.1
61	Ostrołęka	8.8	4.2	4	18.0	27.0	20.3	21.8	33.0	10.0	20.9	28.6	10.1	20.0	25.1	10.5	18.6	21.0	12.3
66	Krzyż	9.5	- 0.5	1	16.0	23.3	18.0	19.1	28.7	8.5	18.6	26.6	8.9	17.7	22.3	10.4	16.4	18.3	12.1
71	Gorzów Wielkopolski	10.5	0.4	1	16.2	23.6	19.4	19.7	30.7	10.4	19.3	28.1	10.6	18.5	24.5	11.9	17.1	20.2	12.6
73	Białowieża	6.2	0.7	4	15.5	22.9	18.2	18.9	28.2	8.6	18.2	25.7	8.5	17.5	22.4	10.0	16.4	19.5	11.9
75	Poświętne	8.8	- 0.8	1	16.4	25.6	19.8	20.6	34.3	7.4	20.2	31.1	6.2	19.3	26.9	7.4	17.7	22.1	10.0
77	Przebędowo	10.8	- 1.0	1	17.2	24.8	20.1	20.7	34.2	10.2	19.9	29.8	10.0	19.1	27.0	11.0	17.7	21.6	12.3
81	Płock-Radziwie	10.1	- 1.6	1	17.8	25.5	20.3	21.2	31.1	7.1	20.8	28.0	6.4	20.3	26.7	6.9	18.5	22.0	11.4
86	Słubice	10.0	- 0.5	1	17.2	24.3	20.5	20.7	31.8	11.2	20.2	27.9	11.8	19.4	25.4	12.6	18.0	21.2	13.6
87	Paproć	9.3	- 1.4	1	16.3	23.8	20.0	20.0	31.8	9.1	19.6	28.0	9.8	19.0	25.0	12.9	15.4	18.5	12.0
89	Warszawa-Bielany	10.3	4.5	1	17.2	25.8	19.5	20.8	33.3	7.6	20.3	30.1	7.5	19.1	25.7	8.4	17.4	20.8	10.5
93	Koło	10.1	- 0.1	1	16.5	26.1	20.9	21.2	33.8	6.3	20.7	32.9	6.5	20.2	28.2	7.9	18.7	24.2	10.5
94	Siedlce	8.1	3.1	4	17.4	24.7	18.3	20.1	32.2	8.6	19.4	26.8	9.0	18.7	24.0	9.6	16.8	19.7	10.9
96	Brwinów	9.6	2.4	1	15.3	23.1	18.9	19.1	30.0	7.5	18.7	25.8	7.2	18.1	24.4	8.0	16.5	19.7	9.8
104	Zielona Góra	12.0	0.7	1	17.2	26.7	21.4	21.8	34.9	10.7	21.5	31.5	11.0	21.0	29.3	12.3	19.1	23.9	13.7
105	Leszno-Strzyżewice	9.6	- 3.6	1	17.5	24.5	20.2	20.7	34.4	10.4	20.3	31.5	10.2	19.6	27.9	11.4	17.9	22.1	12.9
111	Kalisz	9.1	- 2.3	1	16.1	23.0	18.9	19.3	29.9	8.9	18.4	24.2	8.7	17.7	23.7	10.2	15.9	18.6	11.4
113	Smolice	11.1	- 1.3	1	17.0	24.9	17.9	19.9	36.5	11.4	19.4	32.4	10.2	19.0	26.2	10.9	17.9	22.2	12.6
119	Włodawa	9.3	2.1	4	15.1	23.5	18.1	18.9	30.1	8.8	18.5	27.3	8.6	18.4	24.2	10.0	17.3	20.4	11.9
124	Radom	8.7	1.3	1	16.3	25.3	19.2	20.3	33.5	6.3	19.8	31.0	6.5	19.5	26.4	8.0	16.8	20.6	9.8
125	Puławy	8.6	1.7	4	16.4	24.9	19.9	20.4	32.5	7.4	19.6	28.3	8.3	18.9	25.6	9.2	17.5	21.0	10.7
130	Legnica	10.2	0.1	1	16.3	23.6	19.4	19.8	32.0	10.2	19.2	27.7	9.9	18.6	25.6	11.0	16.8	20.0	12.2
131	Wieluń	9.1	- 1.6	1	16.3	24.9	19.0	20.1	33.4	7.4	19.5	29.2	7.0	19.2	28.0	8.3	17.4	21.0	10.6
135	Zgorzelec	10.3	- 0.7	1	15.7	22.9	18.4	19.0	32.1	8.9	18.7	28.3	8.6	17.9	25.1	10.1	17.1	21.1	12.2
139	Przedbórz	8.7	0.7	1	16.4	23.9	19.7	20.0	31.9	7.1	19.8	30.6	6.3	18.9	26.8	6.8	17.1	21.2	10.0
140	Laskowice Oławskie	9.0	- 1.0	1	17.0	26.0	18.0	20.3	37.3	11.6	19.4	30.8	9.2	18.5	26.1	10.0	17.6	21.6	12.4
148	Jelenia Góra	7.5	- 3.1	1	14.2	21.5	17.3	17.7	30.0	7.6	17.3	25.5	8.7	16.9	23.1	11.0	15.4	18.5	11.4
151	Kielce	8.2	- 2.5	1	16.1	21.5	18.4	18.7	28.4	6.5	18.4	25.6	6.2	18.0	24.3	6.8	17.1	22.1	9.2
153	Częstochowa	10.1	- 0.5	1	14.6	22.1	18.3	18.3	30.7	4.5	18.1	26.9	5.2	17.3	25.7	6.7	16.2	20.4	9.2
159	Zdanów	8.0	- 0.1	1	15.3	23.6	18.5	19.1	32.6	4.5	.	25.4	7.2	17.6	23.8	8.5	16.0	19.2	10.6
161	Zamość	7.4	0.4	4	16.1	22.0	18.5	18.9	28.6	8.6	18.3	26.0	8.9	17.8	24.0	9.4	16.6	20.3	10.9
164	Opole	10.4	4.4	2 4	16.2	23.7	18.1	19.3	30.9	11.4	18.5	27.5	8.8	17.7	24.0	9.7	16.1	19.6	10.8
176	Kłodzko	7.9	- 2.8	1	14.5	21.4	17.6	17.8	29.8	7.5	17.3	25.3	8.1	16.8	23.3	10.2	15.4	20.1	11.2
177	Świerklaniec	9.5	- 1.4	1	16.0	24.4	17.6	19.3	34.1	8.4	18.7	29.3	7.5	17.7	26.2	7.4	16.4	21.1	9.5
197	Garlica Murowana	8.8	- 2.4	1	13.8	22.0	17.8	17.9	30.3	4.3	17.5	27.4	4.9	16.3	22.3	7.0	15.1	17.9	9.5
199	Rzeszów-Jasionka	7.4	- 0.1	4	15.2	22.5	18.0	18.6	31.5	8.3	17.9	26.7	7.8	17.0	23.0	8.8	15.5	18.4	10.6
208	Pszczyna	9.3	0.4	1	15.2	23.8	15.9	18.3	30.9	8.0	18.1	29.2	7.3	16.9	22.3	8.4	15.8	18.6	10.0
212	Wadowice	8.7	- 0.8	1	16.4	25.5	18.0	20.0	34.1	8.3	19.4	30.9	6.3	18.3	26.6	6.4	16.5	20.7	9.1
218	Przemyśl	8.7	2.0	2	16.0	23.8	19.0	19.6	31.8	8.9	18.8	27.2	8.4	18.3	25.1	9.5	16.5	19.8	10.4
239	Lesko	7.1	- 0.6	2	14.0	21.1	18.6	17.9	27.4	6.0	17.6	24.8	6.3	16.8	23.2	7.6	14.8	17.9	9.7
251	Zakopane	4.8	- 3.5	2	11.9	18.0	15.0	15.0	24.6	3.2	14.4	20.9	3.2	13.3	18.4	4.2	12.0	15.0	6.1

TABLICA VI

WARTOŚCI GODZINNE USŁONECZNIENIA (MIESIĘCZNE)

ЧАСОВЫЕ ВЕЛИЧИНЫ ПРОДОЛЖИТЕЛЬНОСТИ СОЛНЕЧНОГО СИЯНИЯ (МЕСЯЧНЫЕ)

HOURLY SUNSHINE DURATION VALUES (MONTHLY)

Nr	STACJA – POSTERUNEK	USŁONECZNIENIE S_m																		
		3–4	4–5	5–6	6–7	7–8	8–9	9–10	10–11	11–12	12–13	13–14	14–15	15–16	16–17	17–18	18–19	19–20	20–21	Σ
4	Hel	-	1.2	14.6	13.6	17.2	22.1	22.6	22.4	21.8	22.8	25.2	24.0	24.5	23.5	23.6	18.2	8.0	-	305.4
5	Ustka	-	8.6	13.7	17.0	18.7	20.9	22.6	22.5	22.9	22.1	21.4	19.3	18.6	19.8	17.6	15.0	6.8	0.2	287.7
6	Lębork	-	8.8	14.6	18.8	18.5	20.9	21.0	20.0	19.1	18.9	18.7	20.4	18.5	16.8	18.4	16.9	7.4	0.3	278.0
7	Gdynia	-	4.5	14.4	17.7	18.6	20.4	21.3	21.0	21.0	21.9	23.3	21.7	21.7	21.4	21.9	15.9	3.2	-	289.9
12	Świbno	-	9.3	16.6	18.7	19.7	22.2	21.4	19.8	17.7	18.4	17.9	19.8	20.6	21.5	21.5	21.2	9.2	0.3	295.8
16	Bartoszyce	-	2.1	15.4	18.2	18.9	19.4	19.5	20.6	21.0	21.4	21.2	22.4	21.4	21.0	22.7	19.8	11.5	-	296.5
17	Koszalin	1.9	12.3	13.6	15.1	15.8	17.4	18.5	18.2	16.7	15.7	17.3	18.2	19.1	18.9	15.9	12.5	10.4	1.0	258.5
18	Kołobrzeg	0.1	5.4	10.0	12.8	13.7	15.5	16.1	16.4	17.0	18.8	18.4	18.4	20.1	18.7	17.0	12.6	4.7	-	235.7
22	Suwałki	0.1	10.7	17.9	19.1	17.7	19.9	20.1	20.6	19.8	20.9	20.4	20.3	19.9	19.2	18.8	17.6	8.6	-	291.6
25	Dzwinów	-	3.7	11.5	12.4	11.8	13.4	14.4	16.7	17.5	16.9	17.6	18.7	17.6	16.4	15.4	12.7	6.6	-	223.3
28	Świnoujście	-	3.1	9.1	12.9	13.8	14.8	17.1	16.6	15.7	16.8	16.9	14.9	15.4	15.1	15.1	12.8	2.2	-	212.3
31	Mikołajki	-	6.5	17.3	19.4	18.9	20.3	20.2	20.7	20.1	19.2	19.2	18.8	18.9	18.6	17.7	18.4	15.0	2.5	291.7
32	Resko	-	-	7.1	12.6	12.1	13.8	13.9	14.8	16.3	17.1	18.4	21.0	16.7	14.8	14.6	8.8	0.4	-	202.4
35	Prabuty	-	12.4	17.2	18.7	19.6	19.5	18.9	19.3	19.5	18.2	18.0	19.6	19.1	17.9	17.9	16.6	2.5	-	274.9
36	Szczecinek	-	4.2	13.3	15.6	16.8	18.3	20.4	19.7	19.2	19.4	18.4	17.6	16.7	15.7	14.3	11.5	1.8	-	242.9
38	Chojnice	-	4.5	14.3	16.9	18.8	18.5	19.4	20.5	18.9	17.8	17.4	18.3	16.5	16.6	16.6	15.4	5.2	-	255.6
41	Biebrza	-	2.6	13.3	18.2	20.0	22.9	22.0	23.2	20.0	20.3	18.8	20.1	19.5	18.4	17.4	16.1	5.9	-	278.7
48	Szczecin-Dąbie	-	0.4	6.4	8.3	11.3	13.7	14.4	15.7	14.9	15.5	16.3	17.4	16.1	13.7	14.2	4.1	0.0	-	182.4
56	Bydgoszcz, IMiUZ	-	0.4	10.1	13.4	13.7	13.9	15.0	16.3	15.6	16.1	15.7	17.7	17.6	17.5	14.6	10.9	0.5	-	209.0
58	Białystok	0.1	7.1	15.9	18.6	20.2	21.6	23.0	23.1	19.3	17.6	18.5	17.7	17.5	17.5	16.9	16.5	7.8	-	278.9
61	Ostrołęka	-	12.2	17.9	19.1	19.1	21.2	21.1	20.4	19.6	20.6	20.7	20.6	20.2	19.4	19.2	16.8	8.9	-	297.0
62	Toruń	0.5	5.9	15.3	14.9	15.2	15.5	16.3	16.4	18.5	17.5	16.4	17.4	19.7	19.1	19.5	15.9	7.2	-	251.2
71	Gorzów Wielkopolski	-	0.4	5.3	10.4	11.6	14.0	14.3	16.6	18.6	17.2	17.2	18.0	16.6	16.8	14.1	9.8	1.2	-	202.1
73	Białowieża	0.1	12.1	20.6	18.6	19.7	19.2	19.2	18.7	18.4	19.5	18.9	18.3	18.1	18.4	16.6	15.0	5.3	-	276.7
75	Poświętne	-	-	10.0	18.0	20.0	20.4	20.7	21.9	20.4	21.8	20.5	20.4	20.7	20.2	17.5	14.1	0.5	-	267.1
84	Poznań-Ławica	-	-	-	7.3	8.9	14.5	14.5	14.9	16.2	18.6	19.1	17.9	17.2	15.8	12.5	1.3	-	-	178.7
89	Warszawa-Bielany	-	6.2	19.1	19.1	20.2	21.2	21.3	22.1	20.9	20.2	20.6	19.5	20.2	17.9	16.5	15.2	3.2	-	283.4
91	Sinołęka	-	5.9	18.8	21.2	20.2	21.0	22.1	21.4	20.0	20.8	20.6	20.6	18.6	19.4	19.4	15.5	5.1	-	290.6
96	Brwinów	-	7.9	17.3	18.6	20.3	20.8	20.3	18.8	17.4	18.0	17.8	18.0	19.1	18.4	18.4	16.9	8.5	-	276.5
101	Terespol	-	1.0	10.8	20.0	22.1	21.1	20.6	21.4	21.8	20.1	20.7	21.4	19.7	18.9	10.0	4.4	0.4	-	254.4
105	Leszno-Strzyżewice	0.3	6.1	11.8	14.2	15.7	17.5	17.6	15.0	15.0	15.0	15.2	17.3	16.5	15.0	13.1	9.0	1.0	-	215.3
111	Kalisz	-	4.5	11.9	16.3	18.0	17.7	18.6	18.6	17.9	16.6	16.9	17.7	19.1	16.9	14.7	9.1	0.1	-	234.6
112	Łódź-Lublinek	-	2.0	16.7	17.1	18.6	17.3	18.7	18.8	18.0	17.8	17.6	17.4	18.2	16.6	15.7	12.2	1.7	-	244.4
119	Włodawa	-	8.7	18.5	18.9	21.0	19.2	19.1	19.8	17.4	18.1	18.1	18.7	19.0	18.6	17.5	15.9	3.8	-	272.3
125	Puławy	-	5.3	16.6	18.3	18.8	19.0	19.2	20.1	19.3	18.4	16.9	16.9	16.8	18.0	17.3	14.6	5.2	-	260.7
131	Wieluń	-	6.3	11.8	16.3	15.6	17.9	16.2	16.1	16.7	17.8	17.4	16.8	15.7	14.6	14.6	11.9	6.0	-	231.7
135	Zgorzelec	-	-	7.3	12.3	12.6	15.0	14.8	14.7	15.1	13.1	10.4	10.0	12.4	13.2	13.5	9.3	1.4	-	175.1
139	Przedbórz	-	1.4	14.0	18.2	19.6	19.4	19.5	20.2	18.7	19.7	16.9	17.6	17.5	15.8	15.1	12.5	4.8	-	250.9
140	Laskowice Oławskie	-	0.1	4.6	8.0	11.4	13.2	13.5	13.9	14.3	15.3	13.8	14.8	12.9	12.4	12.0	5.8	0.0	-	166.0
148	Jelenia Góra	-	1.1	8.6	15.1	15.9	16.6	16.6	14.4	12.8	10.9	9.5	12.4	11.2	12.1	12.8	9.0	-	-	179.0
154	Szczecno-Zdrój	-	0.7	8.9	15.8	16.5	17.2	16.7	16.0	14.7	13.0	9.9	10.8	11.0	12.2	11.6	8.5	1.4	-	184.9
157	Werbkowice	-	9.9	17.1	17.7	18.7	19.7	19.8	19.1	18.4	17.2	17.6	17.0	17.1	17.2	17.8	15.3	7.9	-	267.5
159	Zdanów	-	0.8	16.0	19.7	20.0	18.6	17.5	17.5	17.7	18.6	17.0	16.5	16.1	16.8	15.5	14.2	3.4	-	245.9
158	Śnieżka	-	3.0	10.4	12.5	13.1	13.6	10.8	10.2	10.2	8.5	8.0	7.9	9.3	9.1	8.2	5.5	0.3	-	140.6
164	Opole	-	0.9	5.4	10.1	11.7	14.7	17.3	17.9	19.1	18.5	17.1	14.8	13.6	14.1	13.4	9.7	1.7	-	200.0
183	Lądek-Zdrój	-	-	-	1.0	12.6	14.4	16.0	16.2	16.0	15.0	14.1	11.3	11.5	9.6	5.1	1.4	-	-	144.2
192	Katowice	-	2.4	10.6	15.1	17.6	17.9	18.1	17.1	16.9	15.8	16.9	16.0	16.5	15.2	12.5	8.1	0.8	-	217.5
199	Rzeszów-Jasionka	-	1.9	14.7	18.0	18.4	19.1	18.5	18.2	17.5	17.8	17.8	17.2	16.8	17.9	15.9	12.2	4.2	-	246.1
200	Racibórz	-	-	0.2	3.7	14.8	17.8	18.4	17.8	18.2	16.3	14.1	14.8	13.7	14.9	12.6	3.7	-	-	181.0
202	Kraków-Balice	0.1	6.1	15.4	15.3	16.4	17.3	16.0	13.9	14.7	14.4	14.0	14.9	14.6	15.9	15.4	13.3	8.1	0.3	226.1
205	Tarnów	1.5	13.0	18.5	19.1	18.8	19.2	20.1	18.6	18.3	16.9	18.6	18.2	17.8	16.8	17.0	15.0	7.8	-	275.2
216	Aleksandrowice	-	3.9	15.4	15.7	16.4	15.7	18.0	20.4	18.2	18.5	16.6	17.2	16.0	16.0	16.1	10.8	2.3	-	237.2
220	Cieszyn-Bobrek	-	1.5	6.9	14.1	15.8	16.6	17.3	17.4	16.0	14.3	15.4	14.0	13.1	14.1	16.3	13.6	6.5	-	212.9
230	Rabka	-	0.7	13.0	17.2	17.1	17.1	16.9	17.0	17.0	16.2	16.4	15.1	15.2	14.2	14.4	10.8	1.8	-	220.1
231	Nowy Sącz	-	2.5	14.6	18.3	18.5	19.6	20.1	18.9	17.1	18.9	18.3	16.8	17.5	16.3	16.3	10.2	0.2	-	244.1
235	Iwonicz-Zdrój	-	4.0	14.3	17.5	19.2	19.0	19.3	19.0	17.9	17.2	17.0	15.6	16.4	17.2	16.0	7.9	0.1	-	237.6
239	Lesko	-	2.6	13.1	17.5	17.2	17.1	18.2	19.0	17.3	16.7	16.9	18.5	17.2	16.0	16.5	14.9	3.9	-	242.6
243	Krynica	-	-	0.0	17.8	19.1	19.4	17.8	17.9	15.7	14.5	15.2	15.4	17.8	17.3	15.0	14.0	3.5	-	220.4
251	Zakopane	0.1	1.1	9.8	16.7	16.6	17.5	15.8	14.2	14.5	14.9	14.9	13.8	13.5	12.7	11.5	9.4	0.8	-	197.8
256	Kasprowy Wierch	0.4	9.2	12.9	13.1	12.9	11.7	11.7	9.4	9.6	10.0	10.6	10.3	11.5	10.0	9.9	9.1	4.4	-	166.7

TABLICA VII

KALENDARZ TYPÓW CYRKULACJI I TYPÓW POGODY

КАЛЕНДАРЬ ТИПОВ ЦИРКУЛЯЦИИ И ТИПОВ ПОГОДЫ

THE CALENDAR OF THE CIRCULATION AND WEATHER TYPES

DZIEŃ	TYP CYRKULACJI	TYP POGODY
1	NW_O	1 2 (1 2_1)
2		
3		
4	SW_O	3 1 (3_2 1)
5		
6		
7	E_A	
8		
9		
10		
11		
12		
13		
14		
15		
16		
17		
18		
19	S_C	
20		2 3 (2 3_2)
21		
22	O_O	
23		
24		
25	N_C	
26		1 3 (1 3_2)
27		
28		
29		
30		

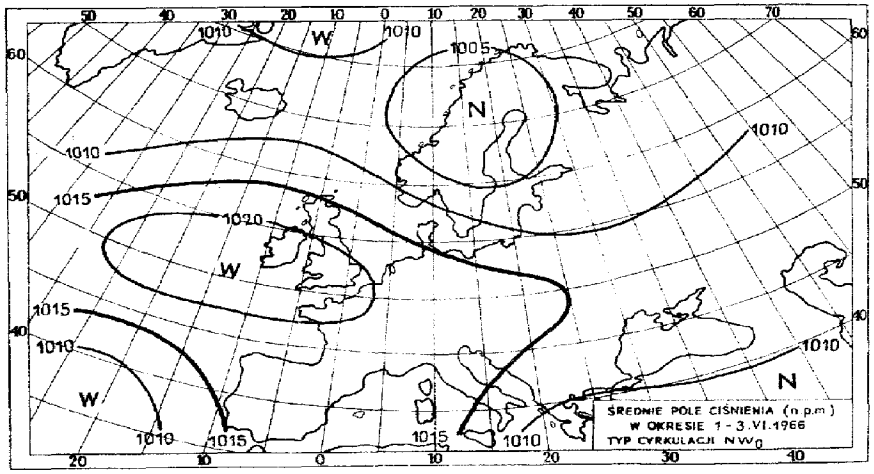

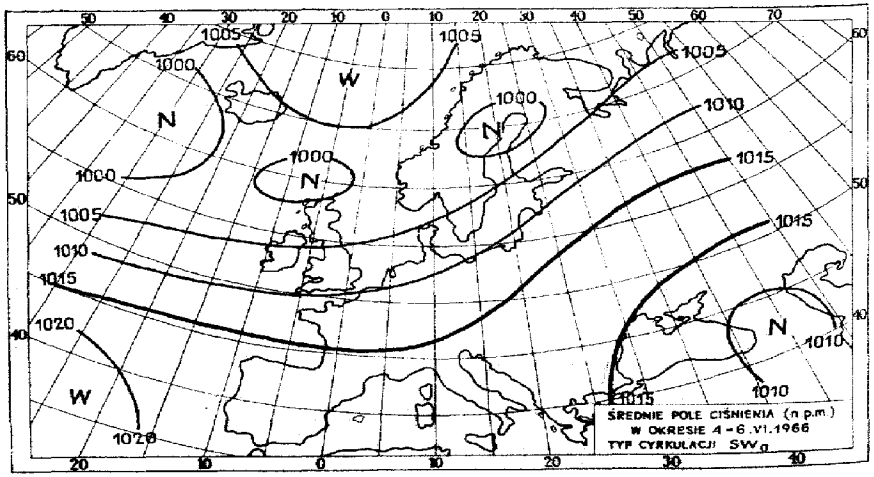

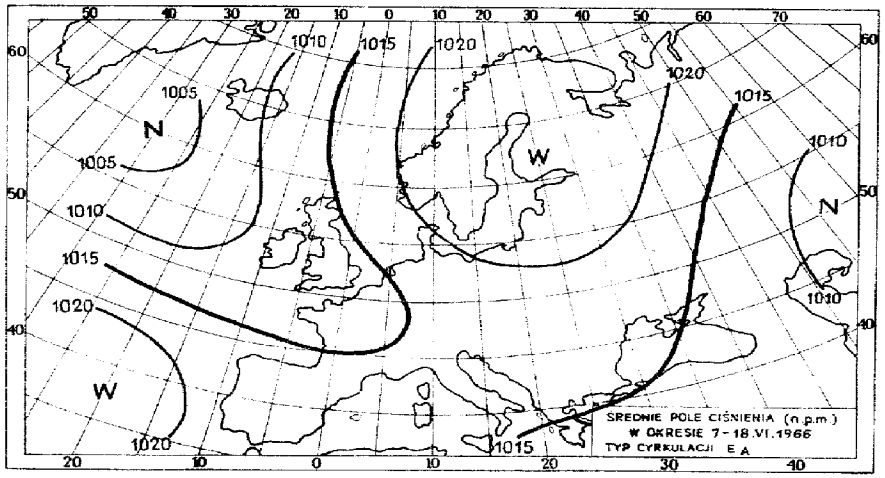
ŚREDNIE POLE CIŚNIENIA (n.p.m.)
W OKRESIE 7-18.VI.1966
TYP CYRKULACJI E A

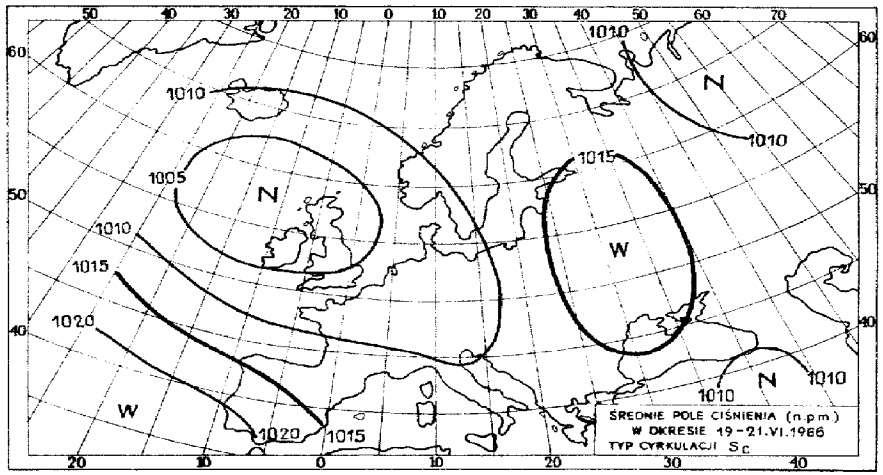
ŚREDNIE POLE CIŚNIENIA (n.p.m.)
W OKRESIE 19-21.VI.1966
TYP CYRKULACJI S c

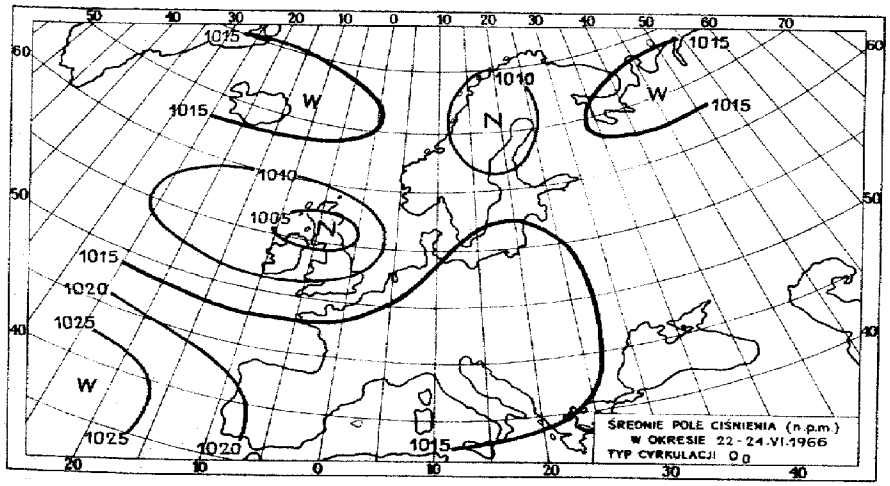
ŚREDNIE POLE CIŚNIENIA (n.p.m.)
W OKRESIE 22-24.VI.1966
TYP CYRKULACJI O p

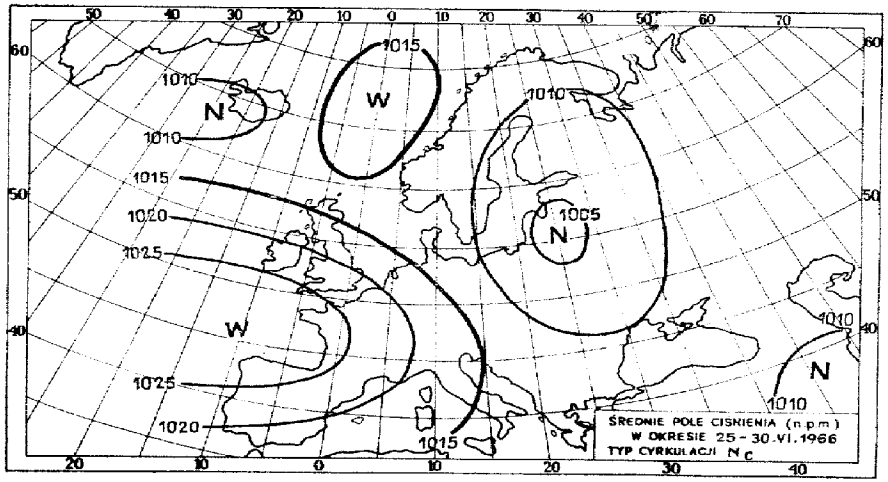
ŚREDNIE POLE CIŚNIENIA (n.p.m.)
W OKRESIE 25-30.VI.1966
TYP CYRKULACJI N c

AC 06.1/434
P684ro

PAŃSTWOWY INSTYTUT HYDROLOGICZNO-METEOROLOGICZNY

ROCZNIK METEOROLOGICZNY 1966

LIPIEC

TOM I — ZESZYT 7

ATMOSPHERIC SCIENCES LIBRARY
JUN 11 1969
E. S. S. A.
U. S. Dept. of Commerce

WARSZAWA 1968
WYDAWNICTWA KOMUNIKACJI i ŁĄCZNOŚCI

PAŃSTWOWY INSTYTUT HYDROLOGICZNO-METEOROLOGICZNY

ROCZNIK METEOROLOGICZNY 1966

LIPIEC

TOM I — ZESZYT 7

МЕТЕОРОЛОГИЧЕСКИЙ ЕЖЕГОДНИК – ИЮЛЬ 1966

METEOROLOGICAL YEARBOOK – JULY 1966

WARSZAWA 1968

WYDAWNICTWA KOMUNIKACJI i ŁĄCZNOŚCI

SPIS TREŚCI

Przedmowa III
Objaśnienia V
Spis alfabetyczny stacji i posterunków XVII
Mapa stacji i posterunków XXIII
Tablica I. Spostrzeżenia codzienne stacji meteorologicznych (wartości terminowe) . . 1
Tablica II. Spostrzeżenia codzienne stacji meteorologicznych (wartości dobowe). . . . 33
Tablica III. Wyniki miesięczne spostrzeżeń stacji meteorologicznych 49
Tablica IV. Wyniki miesięczne spostrzeżeń posterunków meteorologicznych i opadowych . 55
Tablica V. Wyniki miesięczne pomiarów temperatury powietrza przy powierzchni gruntu oraz temperatury gruntu 61
Tablica VI. Wartości godzinne usłonecznienia (miesięczne) 63
Tablica VII. Kalendarz typów cyrkulacji i typów pogody 65

СОДЕРЖАНИЕ

Предисловие III
Объяснения IX
Список станций и постов в алфавитном порядке XVII
Карта станций и постов XXIII
Таблица I. Ежедневные наблюдения метеорологических станций (срочные величины) . . 1
Таблица II. Ежедневные наблюдения метеорологических станций (суточные величины) . . 33
Таблица III. Месячные результаты наблюдений метеорологических станций 49
Таблица IV. Месячные результаты наблюдений метеорологических и осадочных постов . . 55
Таблица V. Месячные результаты измерений температуры воздуха у поверхности почвы и температуры почвы 61
Таблица VI. Часовые величины продолжительности солнечного сияния (месячные) 63
Таблица VII. Календарь типов циркуляции и типов погоды 65

CONTENT

Preface III
Comments XIII
Alphabetic list of stations and posts XVII
Map of stations and posts XXIII
Table I. Everyday observations of meteorological stations (values from obs. times) 1
Table II. Everyday observations of meteorological stations (daily values) 33
Table III. Monthly observations results from meteorological stations 49
Table IV. Monthly results of observations carried out on meteorological and rainfall posts 55
Table V. Monthly results of air temperature measurements at the ground surface and ground temperatures 61
Table VI. Hourly sunshine duration values (monthly) 63
Table VII. The calendar of the circulation and weather types 65

WYDAWNICTWA KOMUNIKACJI I ŁĄCZNOŚCI — WARSZAWA 1968

Nakład 600 + 50. Ark. druk. 15,7. Ark. wyd. 25. K/5529. Papier druk. sat. Kl. III 80 gr. A-0.

Drukarnia PIHM — Warszawa, ul. Podleśna 61. Zam. 77/68. N-98.

PRZEDMOWA

Rocznik meteorologiczny od 1966 roku przybiera nową postać i będzie ukazywał się w formie dwunastu zeszytów miesięcznych. Dodatkowy zeszyt - trzynasty - zawierać będzie zbiorcze dane roczne. W stosunku do poprzednich wydawnictw zmienia się również zakres publikowanych danych. Zasadniczą część rocznika stanowią pełne wyniki pomiarów i obserwacji statowych stacji meteorologicznych, uzupełnione danymi z wybranych posterunków.

Średnie wartości danych pomiarowych ze stacji są wyliczane na podstawie ośmiu terminów na dobę, w wyniku tego uzyskano wartości bliższe średniej rzeczywistej niż dotychczas kiedy to wyniki opierały się na trzech terminach pomiarowych w ciągu doby. Postać i zakres nowego rocznika dostosowano do zaleceń międzynarodowych i uchwał Konferencji Dyrektorów Służb Meteorologicznych i Hydrometeorologicznych Krajów Socjalistycznych Europy. W przygotowaniu makiety rocznika brano też pod uwagę wzory tego typu wydawnictw innych krajów Europy.

Materiały pomiarowo-obserwacyjne publikowane w roczniku przechodzą wstępną weryfikację oraz są ostatecznie redagowane zespołowo w Ośrodku Gromadzenia i Rozpowszechniania Danych, pod kierownictwem Zofii J a c k o w s k i e j. Przygotowanie danych do maszynowego opracowania odbywa się w Zakładzie Maszyn Liczących pod kierunkiem Danuty O l s z e w s k i e j. Prace obliczeniowe są wykonywane przy pomocy maszyny matematycznej IBM -1440 Zakładu Obliczeniowego ZOWAR. Kalendarz typów cyrkulacji i typów pogody jest opracowywany w Zakładzie Prognoz Meteorologicznych Długoterminowych pod kierunkiem Marii W o d z i ń s k i e j.

ПРЕДИСЛОВИЕ

Метеорологический ежегодник с 1966 года изменяет прежний вид и будет издаваться в 12 месячных выпусках. Дополнительный - тринадцатый выпуск - будет включать суммарные годичные данные. По сравнению с предыдущими изданиями изменяется также диапазон публикуемых данных. Основную часть ежегодника составят полные результаты измерений и наблюдений стационарных метеорологических станций, пополненные данными некоторых постов.

Средние величины измерительных данных со станций рассчитываются на основании восьми сроков в сутки, вследствие чего получены величины более приближенные к средней фактической, чем до сих пор, когда публикации основывались на трех измерительных сроках в сутки. Вид и масштаб нового ежегодника продиктованы международными рекомендациями и постановлениями Конференции директоров метеорологических и гидрометеорологических служб социалистических стран. При разработке макета ежегодника приняты во внимание публикации такого рода, издаваемые другими странами Европы.

Измерительно-наблюдательные материалы, публикуемые в ежегоднике подвергаются предварительной проверке а затем окончательно редактируются коллективом Центра сбора и распространения данных под руководством Зофии Я ц к о в с к о й. Данные для машинной обработки подготавливаются в Отделении вычислительных машин. Расчеты производятся с помощью счетной математической машины IBM - 1440 Расчетного отдела ЗОВАР под руководством Дануты О л ь ш е в с к о й. Календарь типов циркуляции и типов погоды разработан в Отделе Метеорологических Долгосрочных Прогнозов под руководством Марии В о д з и н с к о й.

PREFACE

Since 1966 the meteorological yearbook took a new shape and will be published in the form of twelve monthly fascicles. It was added a supplementary - thirteen fascicle - which was dedicated to the collective yearly data. By comparison with the previous publications the scope of the published data has been changed, too. The complete results of measurements and observations from meteorological stations of full operation time supplied with data from the selected posts constitute the principal section of the yearbook.

Means of observation data taken at the stations were calculated on the basis of eight observation times measured daily. Means computed by the aforesaid way permitted to obtain the values more approached to virtual means than it was till now (up to now publications were based on three daily observation times). The form and content of the present yearbook was adapted to the international recommendations and resolutions of the Conference of Directors of Meteorological and Hydrometeorological Services of the Socialistic Countries of Europe. In preparation of the yearbook's dummy, publications of that type of other European countries were also taken into account.

The initial verification and final editorisl form of the yearbook is being prepared by the personnel of the Data Collection and Dissemination Center under the supervision of Mrs. Zofia J a c k o w s k a. Computers Div. has been dealing with preparation of material for data processing under the supervision of Mrs. Danuta O l s z e w s k a. Computations are made by the computer Type IBM-1440 of the ZOWAR Computer Department production. The calendar of the circulation and weather types was elaborated in the Department of Long-Range Forecasting under the supervision of Mrs. Maria W o d z i ń s k a.

Dr JERZY MICHALCZEWSKI
Zastępca Dyrektora
do spraw Służby

Prof. dr WŁADYSŁAW PARCZEWSKI
Dyrektor
Państwowego Instytutu
Hydrologiczno-Meteorologicznego

Blank page retained for pagination

OBJAŚNIENIA

Począwszy od 1966 roku, materiał zawarty w "Roczniku Meteorologicznym" został podzielony na dwie zasadnicze części. W pierwszej umieszczono wyniki pomiarów z 57 stacji meteorologicznych, stanowiących sieć podstawową, natomiast w części drugiej umieszczono wyniki z 195 posterunków meteorologicznych, uzupełniających sieć podstawową.

METODA OPRACOWANIA WYNIKÓW ORAZ TREŚĆ TABLIC

A. Stacje meteorologiczne

Począwszy od 1 stycznia 1966 roku, opracowanie wyników oparto na pomiarach i obserwacjach dokonywanych przez stacje meteorologiczne w ciągu całej doby. W tablicy I zawarte są wyniki obserwacji dokonywanych co sześć godzin w terminach: 1, 7, 13 i 19 CSE (00, 06, 12 i 18 GMT), dla wybranych 30 stacji. W tablicy II zawarte są wyniki dobowe oraz średnie wartości dobowe, wyliczone z ośmiu obserwacji wykonywanych co trzy godziny w terminach: 1, 4, 7, 10, 13, 16, 19 i 22 CSE (00, 03, 06, 09, 12, 15, 18 i 21 GMT) dla 57 stacji. Natomiast tablica III zawiera sumy miesięczne oraz wartości średnie, wyliczone z sumy miesięcznej ośmiu terminów obserwacyjnych dla 57 stacji meteorologicznych.

Temperatura powietrza. Temperaturę powietrza wyznaczono za pomocą termometrów umieszczonych w klatce meteorologicznej typu angielskiego na wysokości 2 m nad powierzchnią gruntu. Skrajne dobowe wartości temperatur odnoszą się dla stacji meteorologicznych do okresu od godziny 19 CSE (18 GMT) dnia poprzedniego do godziny 19 CSE danego dnia.

Temperaturę minimalną powietrza przy powierzchni gruntu, wyznaczono za pomocą termometru minimalnego umieszczonego na wysokości 5 cm nad powierzchnią gruntu, na poletku pozbawionym roślinności.

Wilgotność powietrza. Temperaturę punktu rosy, prężność pary wodnej i wilgotność względną wyznaczono za pomocą psychrometru Augusta.

Ciśnienie atmosferyczne. Ciśnienie atmosferyczne mierzono za pomocą barometrów rtęciowych naczyniowych.

Usłonecznienie. Usłonecznienie mierzono za pomocą heliografów Campbell-Stokes'a.

Wiatr. Pomiary wiatru są dokonywane w przeważającej części przy użyciu anemometrów typu M-47, a tylko w nielicznych przypadkach przy użyciu wiatromierzy Wilda.

Opad. Wysokość opadu, począwszy od 1 stycznia 1966 roku mierzy się na stacjach co sześć godzin w terminach: 1, 7, 13 i 19 CSE (00, 06, 12 i 18 GMT). W tablicy I podano wysokość opadu za okres ubiegłych sześciu godzin, natomiast w tablicy II i III podano wysokość opadu odnoszącą się do doby liczonej od godziny 7 CSE (06 GMT) dnia danego do godziny 7 CSE dnia następnego. Pomiary te wykonywano za pomocą deszczomierzy Hellmanna o powierzchni otworu 200 cm^2, umieszczonych na wysokości 1 m nad powierzchnią gruntu, z wyjątkiem części stacji górskich, położonych powyżej 500 m nad poziomem morza, gdzie używane są deszczomierze typu górskiego, mające powierzchnię otworu 500 cm^2 i umieszczone na wysokości 1,5 m nad powierzchnią gruntu.

Kolumny tablic, od lewej do prawej, zawierają następujące informacje:

Tablica I - Spostrzeżenia codzienne stacji meteorologicznych (wartości terminowe)

1. Kolejne dni miesiąca
2. Temperatura powietrza T, w °C
3. Temperatura punktu rosy T_d, w °C
4. Prężność pary wodnej e, w mb
5. Wilgotność względna U, w %
6. Ciśnienie atmosferyczne P_o, sprowadzone do średniego poziomu morza w mb

7-8. Zachmurzenie w oktantach (przy tym 0 oznacza niebo bezchmurne, 8 - niebo całkowicie pokryte chmurami, zaś 9 - niebo niewidoczne):
N - wielkość pokrycia nieba przez wszystkie obserwowane chmury;
N_h - wielkość pokrycia nieba przez chmury rodzaju: Sc, St, Cu i Cb, a w przypadku ich braku przez chmury rodzaju : As, Ac i Ns

9. Wysokość podstawy najniższych chmur h, w skali kodu x)
10. Kierunek wiatru dd, w skali kodu x)
11. Prędkość wiatru v, w m/sek
12. Widzialność w kierunku poziomym V, w skali kodu x) 0-9
13. Pogoda w chwili obserwacji ww, w skali kodu x) 00-99
14. Pogoda za okres ubiegłych sześciu godzin W, w skali kodu x) 0-9
15. Suma opadu za okres ubiegłych sześciu godzin R, w mm

Tablica II - Spostrzeżenia codzienne stacji meteorologicznych (wartości dobowe)

1. Kolejne dni miesiąca
2. Temperatura w °C:
   T - średnia dobowa temperatura powietrza;
   Max - maksimum dobowe temperatury powietrza;
   Min - minimum dobowe temperatury powietrza;
   T_g - minimum temperatury powietrza przy powierzchni gruntu
3. Średnia dobowa prężność pary wodnej e, w mb
4. Średnia dobowa wilgotność względna U, w %
5. Średnie dobowe ciśnienie atmosferyczne P, zredukowane do 0°C i do ciężkości normalnej w mb
6. Suma dzienna usłonecznienia S, w godzinach
7. Średnia dobowa wielkość pokrycia nieba przez wszystkie obser-

x) Skale kodu jako załącznik do tabl. I zostały opracowane na podstawie zbioru kluczy meteorologicznych OMM 9 TP 4, Volume B

wowane chmury N, w oktantach. Przy wyliczaniu średnich, niebo niewidoczne przyjęto za całkowicie pokryte

8. Prędkość wiatru w m/sek:
   - v - średnia dobowa prędkość wiatru;
   - v_{max} - maksymalna prędkość wiatru, jaka wystąpiła w czasie ośmiu obserwacji
9. Dobowa suma opadu R_d, w mm
10. Grubość pokrywy śnieżnej s_h, zmierzona o godzinie 7 CSE w cm
11. Równoważnik wodny śniegu s_g, zmierzony o godzinie 7 CSE w mm/cm

Tablica III - Wyniki miesięczne spostrzeżeń stacji meteorologicznych

1. Temperatura powietrza T, w °C:
   - średnia miesięczna dla czterech terminów z godziny: 1, 7, 13 i 19 CSE oraz średnia miesięczna (Dies);
   - średnia miesięczna maksymalna ($\overline{Max}$) i minimalna ($\overline{Min}$);
   - absolutne maksimum (Max abs.) i minimum (Min abs.) oraz data ich wystąpienia;
   - liczba dni z temperaturą w przedziałach: Min < -10°, < 0°, Max < -10°, < 0°, > 15° i > 25°
2. Ciśnienie atmosferyczne P, w mb:
   - średnie miesięczne ciśnienie (P_m), zredukowane do 0°C i do ciężkości normalnej;
   - maksymalne (Max) i minimalne (Min) ciśnienie (P), zredukowane do 0°C i do ciężkości normalnej, wybrane z ośmiu terminów obserwacyjnych;
   - średnie miesięczne ciśnienie ($P_{o,m}$), sprowadzone do średniego poziomu morza
3. Prężność pary wodnej e, w mb:
   - średnia miesięczna dla czterech terminów z godziny: 1, 7, 13 i 19 CSE oraz średnia miesięczna (Dies)
4. Wilgotność względna U, w %:
   - średnia miesięczna dla czterech terminów z godziny: 1, 7, 13 i 19 CSE oraz średnia miesięczna (Dies);
   - minimalna wilgotność (Min), wybrana z ośmiu terminów obserwacyjnych;
   - liczba dni z wilgotnością minimalną poniżej 40%, wybraną z ośmiu terminów obserwacyjnych oraz z wilgotnością z godziny 13 CSE powyżej 80%
5. Prędkość wiatru v, w m/sek:
   - średnia miesięczna dla czterech terminów z godziny: 1, 7, 13 i 19 CSE oraz średnia miesięczna (Dies);
   - maksymalna prędkość wiatru (v_{max}), wybrana z ośmiu terminów obserwacyjnych;
   - liczba przypadków prędkości w przedziałach: 0, > 0-2, > 2-4, > 4-7, > 7-10, > 10-15, > 15-20 oraz > 20 m/sek, wybrana z ośmiu terminów obserwacyjnych;
   - liczba dni z wiatrem o prędkościach ≥ 10 m/sek i > 15 m/sek
6. Zachmurzenie N, w oktantach:
   - średnie miesięczne dla czterech terminów z godziny: 1, 7, 13 i 19 CSE oraz średnie miesięczne (Dies);
   - liczba dni pogodnych ◔ oraz pochmurnych ◕. Za dzień pogodny uważa się taki dzień, w którym średnia wartość zachmurzenia wyznaczona z ośmiu terminów jest mniejsza lub równa 2,0 zaś za dzień pochmurny, w którym wartość ta jest większa lub równa 7,0
7. Opad R_d, w mm:
   - sumy dekadowe (ΣR_d) oraz suma miesięczna ($\Sigma R_{d,m}$);
   - maksymalny opad dobowy ($R_{d,max}$) oraz data jego wystąpienia;
   - liczba dni z opadem w przedziałach: 0,0 mm; ≥ 0,1 mm; ≥ 1,0 mm; ≥ 5,0 mm; ≥ 10,0 mm oraz ≥ 20,0 mm
8. Liczba dni ze zjawiskami atmosferycznymi:
   - deszczem ●, śniegiem ✳, opadem lodowym ▲, mgłą ≡, zamgleniem =, szronem ⌣, rosą ⌒, gołoledzią ∿, zamiecią śnieżną niską ⸸ i wysoką ⸸, zmętnieniem ∞, szadzią V, burzą ⚡ oraz pokrywą śnieżną ⊠
   Liczba dni ze zjawiskami odnosi się do okresu wystąpienia zjawiska w czasie od godziny 1 CSE (00 GMT) dnia danego do godziny 1 CSE dnia następnego

B. Posterunki meteorologiczne

W tablicy IV zamieszczono jednocześnie miesięczne wyniki obserwacji opadowych dla 195 posterunków oraz miesięczne wartości temperatury powietrza dla 91 wybranych posterunków meteorologicznych. Posterunki meteorologiczne dokonują pomiary i obserwacje trzy razy dziennie w terminach: 7^h, 13^h i 21^h średniego miejscowego czasu słonecznego. Średnią temperaturę powietrza wyliczono według wzoru:

$$Dies = \frac{1}{4}(7^h + 13^h + 2 \times 21^h)$$

Skrajne dobowe wartości temperatur odnoszą się do okresu od wieczornej obserwacji (21^h) dnia poprzedniego do wieczornej obserwacji dnia danego. Wysokość opadu odnosi się do doby liczonej od obserwacji porannej (7^h) dnia danego do obserwacji porannej dnia następnego. Liczba dni z deszczem, śniegiem oraz opadem lodowym odnosi się do doby liczonej od obserwacji porannej dnia danego do obserwacji porannej dnia następnego. Liczba dni z pozostałymi zjawiskami odnosi się do okresu od północy ubiegłej do północy następnej.

Kolumny tablicy, od lewej do prawej, zawierają następujące informacje:

1. Temperatura powietrza T, w °C:
   - średnia miesięczna (Dies);
   - średnia miesięczna maksymalna ($\overline{Max}$) i minimalna ($\overline{Min}$);
   - absolutne maksimum (Max abs.) i minimum (Min abs.) oraz data ich wystąpienia
2. Opad R_d, w mm:
   - sumy dekadowe (ΣR_d) oraz sumę miesięczną ($\Sigma R_{d,m}$);
   - maksymalny opad dobowy ($R_{d,max}$) oraz data jego wystąpienia;
   - liczba dni z opadem w przedziałach: 0,0 mm; ≥ 0,1 mm; ≥ 1,0 mm; ≥ 5,0 mm; ≥ 10,0 mm oraz ≥ 20,0 mm
3. Liczba dni ze zjawiskami atmosferycznymi:
   - do liczby dni z opadem deszczu ●, śniegu ✳ oraz opadu lodowego ▲ zaliczono dni, w których opad wynosił 0,1 mm lub więcej i pochodził częściowo lub całkowicie z opadów odpowiadających podanym symbolom. Zamieszczono również liczbę dni z mgłą ≡, szadzią V, gołoledzią ∿, burzą ⚡ oraz pokrywą śnieżną ⊠

Dla wybranych 58 stacji i posterunków meteorologicznych zamieszczono w tablicy V wyniki miesięczne pomiarów temperatury minimalnej powietrza przy powierzchni gruntu oraz temperatury gruntu na głębokościach standardowych (5 cm, 10 cm, 20 cm i 50 cm), które wyznaczono przy użyciu termometrów kolankowych zainstalowanych na poletku pozbawionym roślinności. Również w tablicy VI zamieszczono dla wybranych 60 stacji i posterunków meteorologicznych wartości godzinne usłonecznienia. W tablicy VII zamieszczono kalendarz typów cyrkulacji i typów pogody panujących w danym miesiącu.

Kolumny tablic zawierają następujące informacje:

Tablica V - Wyniki miesięczne pomiarów temperatury minimalnej przy powierzchni gruntu oraz temperatury gruntu na głębokościach standardowych

1. Temperatura minimalna przy powierzchni gruntu T_g, w °C:
   - średnia miesięczna minimalna ($\overline{Min}$);
   - minimum absolutne (Min abs.) oraz data jego wystąpienia
2. Temperatura gruntu na poszczególnych głębokościach, dla których średnia miesięczna (Dies) została wyliczona według wzoru:

$$Dies = \frac{1}{3}(7^h + 13^h + 21^h)$$

   a. Głębokość 5 cm:
      - średnia miesięczna dla trzech terminów z godziny: 7^h, 13^h i 21^h oraz średnia miesięczna (Dies);
      - maksymalna (Max) oraz minimalna (Min) wybrane z trzech terminów (7^h, 13^h i 21^h)
   b. Głębokości: 10 cm, 20 cm i 50 cm:
      - średnia miesięczna (Dies);
      - maksymalna (Max) i minimalna (Min) wybrane z trzech terminów

Tablica VI - Wartości godzinne usłonecznienia (miesięczne)

1. Czas trwania usłonecznienia w przedziałach godzinnych
2. Suma miesięczna usłonecznienia (Σ), w godzinach

Tablica VII - Kalendarz typów cyrkulacji i typów pogody

Za typ cyrkulacji lub typ pogody uważa się okres co najmniej dwudniowy zaklasyfikowany do tego samego typu. Pojedyncze dni, znacznie odbiegające charakterem pogody lub cyrkulacji od typu poprzedzającego lub następującego, oznaczono symbolem x.

Klasyfikacja typów cyrkulacji opiera się na trzech czynnikach: wskaźniku cyrkulacji strefowej dla Europy (Ws), wskaźniku cyrkulacji południkowej dla Europy (Wp) oraz wskaźniku ciśnienia dla Polski (Cp). Wskaźnik Ws przyjmuje wartość dodatnią dla cyrkulacji o składowej zachodniej, a ujemną dla składowej wschodniej. Wskaźnik Wp ma znak dodatni dla składowej południowej, a ujemny dla składowej północnej. Powyższe wskaźniki obliczane są z codziennych dolnych map synoptycznych. Wszystkie wyżej wymienione czynniki klasyfikowane są według systemu trójklasowego równoprawdopodobnego, w wyniku czego otrzymuje się 27 typów cyrkulacji.

Dla oznaczenia poszczególnych klas użyto następujących symboli:

Wskaźnik południkowy (Wp)
- N - klasa poniżej normy (ujemna)
- O - " w pobliżu normy
- S - " powyżej normy (dodatnia)

Wskaźnik strefowy (Ws)
- E - klasa poniżej normy (ujemna)
- O - " w pobliżu normy
- W - " powyżej normy (dodatnia)

Wskaźnik ciśnienia (Cp)
- C - klasa poniżej normy
- O - " w pobliżu normy
- A - " powyżej normy

Symbol typu cyrkulacji otrzymuje się przez zestawienie symboli klas dla wszystkich trzech czynników (Wp, Ws, Cp). Jeżeli wartości jednego z czynników Wp lub Ws są zaliczane do klasy O, wówczas w symbolu typu cyrkulacji zera tego się nie wpisuje, jeżeli natomiast wartości obu tych czynników są zaliczane do klasy O, wówczas pisze się tylko jedno zero. Klasę wskaźnika Cp wypisuje się w formie indeksu na dole po prawej stronie.

Przykłady:

Typ określony przez: klasę O dla Wp, klasę E dla Ws, klasę A dla Cp, będzie miał symbol E_A;

Typ określony przez: klasę N dla Wp, klasę W dla Ws, klasę O dla Cp, będzie miał symbol NW_O;

Typ określony przez: klasę O dla Wp, klasę O dla Ws, klasę C dla Cp, będzie miał symbol O_C

Typy pogody dla Polski Centralnej są klasyfikowane w oparciu o dwa elementy: temperaturę i opady. Przez zastosowanie klasyfikacji trójklasowej równoprawdopodobnej dla każdego z tych elementów otrzymujemy 9 typów pogody. Symbole użyte dla oznaczenia poszczególnych klas są jednakowe dla obu elementów:

1 - klasa poniżej normy
2 - " w pobliżu normy
3 - " powyżej normy

W wyniku przyjęcia takich oznaczeń symbol typu pogody jest liczbą dwucyfrową, w której pierwsza cyfra oznacza klasę temperatury, a druga klasę opadów.

Przykład:

Typ pogody określony przez: klasę 1 dla temperatury, klasę 2 dla opadów, będzie miał symbol 12

Dla bardziej szczegółowych opracowań wprowadza się dodatkowo podział każdej klasy na trzy równoprawdopodobne podklasy. Symbole używane dla oznaczenia poszczególnych podklas podaje poniższe zestawienie:

klasa	podklasy		
1	1_0	1	1_2
2	2_1	2	2_3
3	3_2	3	3_4

W kalendarzu typów pogody, typ pogody według klasyfikacji trójklasowej jest oznaczony dużymi cyframi. Umieszczony poniżej głównego symbolu, symbol napisany małymi cyframi w nawiasie odnosi się do klasyfikacji z podziałem na podklasy. Brak tego symbolu oznacza, że jest on identyczny z symbolem głównym.

Dla ilustracji każdego przypadku, dołączono mapki średniego rozkładu ciśnienia atmosferycznego na poziomie morza.

Szczegółowe omówienie zasad powyższego systemu klasyfikacyjnego podano w pracy J.Lityńskiego "Liczbowa klasyfikacja typów cyrkulacji i typów pogody".

Użyte w niniejszym roczniku symbole mają następujące znaczenie:

Nr	- numery, pod którymi figurują stacje i posterunki w tablicach rocznika (uporządkowane według malejącej szerokości geograficznej)
φ	- szerokość geograficzna północna
λ	- długość geograficzna wschodnia
H_s	- wzniesienie terenu ogródka meteorologicznego nad średni poziom morza
H_b	- wysokość barometru nad średni poziom morza Dla stacji meteorologicznych H_s i H_b zostały wyznaczone za pomocą niwelacji, natomiast dla posterunków H_s wyznaczono z mapy topograficznej
h_a	- wysokość anemometru nad powierzchnią gruntu
h_w	- wysokość wiatromierza Wilda nad powierzchnią gruntu
CSE	- czas środkowoeuropejski
T	- temperatura powietrza w ^oC
T_d	- temperatura punktu rosy w ^oC
T_g	- temperatura minimalna powietrza przy powierzchni gruntu
e	- prężność pary wodnej w mb
U	- wilgotność względna w %
P	- ciśnienie atmosferyczne zredukowane do 0^oC i do ciężkości normalnej w mb
P_o	- ciśnienie atmosferyczne zredukowane do 0^oC i do ciężkości normalnej, sprowadzone do średniego poziomu morza w mb
m	- w połączeniu z literowym symbolem elementu oznacza wartość miesięczną
N	- wielkość pokrycia nieba przez wszystkie obserwowane chmury w oktantach
N_h	- wielkość pokrycia nieba przez chmury rodzaju: Sc, St, Cu i Cb, a w przypadku ich braku przez chmury rodzaju: As, Ac i Ns w oktantach
h	- wysokość podstawy najniższych chmur w skali 0-9
dd	- kierunek wiatru w skali 01-36
v	- prędkość wiatru w m/sek
v_{max}	- maksymalna prędkość wiatru w m/sek
V	- widzialność w kierunku poziomym w skali 0-9
ww	- pogoda w chwili obserwacji w skali 00-99
W	- pogoda za okres ubiegłych sześciu godzin w skali 0-9
R	- suma opadu za okres ubiegłych sześciu godzin w mm
R_d	- dobowa suma opadu w mm
s_h	- grubość pokrywy śnieżnej w cm
s_g	- równoważnik wodny śniegu w mm/cm
S	- usłonecznienie w godzinach
Dies	- średnia dobowa
Max	- wartość maksymalna wybrana z ośmiu obserwacji terminowych
Min	- wartość minimalna wybrana z ośmiu obserwacji terminowych
Max abs.	- maksimum absolutne temperatury powietrza w ^oC
Min abs.	- minimum absolutne temperatury powietrza w ^oC
$\overline{Max}$	- średnia miesięczna z wartości maksymalnych dobowych
$\overline{Min}$	- średnia miesięczna z wartości minimalnych dobowych
•	- deszcz (do deszczu zaliczono również mżawkę)
*	- śnieg (do śniegu zaliczono również śnieg z deszczem, krupy śnieżne i śnieg ziarnisty)
▲	- opad lodowy (grad i ziarna lodowe)
≡	- mgła (widzialność < 1 km)
=	- zamglenie (widzialność ≥ 1 km)
⌴	- szron
⌓	- rosa
∿	- gołoledź
⇣	- zamieć śnieżna niska
⇡	- zamieć śnieżna wysoka
∞	- zmętnienie opalizujące
V	- szadź
⚡	- burza
⊠	- pokrywa śnieżna
◔	- dni pogodne
◕	- dni pochmurne

Uwaga:

Kropka (.) postawiona na miejscu wartości liczbowej oznacza brak danych, kreska (-) zaś brak zjawiska, wartości wątpliwe podano ze znakiem zapytania (?), wartości oszacowane podano w nawiasach. Data z gwiazdką oznacza, że dana wartość wystąpiła wielokrotnie.

ОБЪЯСНЕНИЯ

С 1966 года материал, содержащийся в "Метеорологическом Ежегоднике" распределен на две основные части. В первой части находятся результаты измерений 57 метеорологических станций, составляющих основную сеть, во второй - результаты 195 метеорологических постов, дополняющих основную сеть.

МЕТОД ОБРАБОТКИ РЕЗУЛЬТАТОВ И СОДЕРЖАНИЕ ТАБЛИЦ

А. Метеорологические станции

С 1 января 1966 года в основу обработки результатов входят измерения и наблюдения проведенные метеорологическими станциями в течение суток. В таблицу I включены результаты наблюдений проводимых каждые 6 часов в сроки: 1, 7, 13 и 19 CSE (00, 06, 12 и 18 GMT), для выбранных 30 станций. В таблице II содержатся суточные результаты и средние суточные величины, рассчитанные из 8 наблюдений, выполняемых каждые 3 часа в сроки: 1, 4, 7, 10, 13, 16, 19 и 22 CSE (00, 03, 06, 09, 12, 15, 18, и 21 GMT) для 57 станций. Таблица III - месячные суммы и средние величины рассчитанные по месячной сумме 8 наблюдательных сроков для 57 метеорологических станций.

Температура воздуха. Температура воздуха определяется с помощью термометров, которые умещены в метеорологической клетке английского типа на высоте 2 м над поверхностью почвы. Крайние суточные величины температур относятся для метеорологических станций к периоду с 19 CSE (18 GMT) предыдущего дня до 19 CSE данного дня.

Минимальная температура воздуха у поверхности почвы определена с помощью минимального термометра, умещенного на высоте 5 см над поверхностью почвы, на площадке лишенной растительности.

Влажность воздуха. Температура точки росы, упругость водяного пара и относительная влажность определены с помощью психрометра Августа.

Атмосферное давление. Атмосферное давление измеряется с помощью ртутных сосудных барометров.

Продолжительность солнечного сияния. Продолжительность солнечного сияния измеряется с помощью гелиографов Кампбелль-Стокса.

Ветер. Измерения ветра производятся главным образом анемометрами типа М-47, а только в исключительных случаях ветромером Вильда.

Осадки. Высота осадков с 1 января 1966 года измеряется на станциях каждые шесть часов в сроки: 1, 7, 13 и 19 CSE (00, 06, 12, и 18 GMT). В таблице I указана высота осадков за период минувших шести часов, а в таблицах II и III - высота осадков, которая относится к суткам начинающимся с 7 CSE (06 GMT) данного дня до 7 CSE следующего дня. Эти измерения выполнены с помощью дождемеров Гельмана, с площадью отверстия 200 см^2, расположенных на высоте 1 м над поверхностью почвы, за исключением горных станций, расположенных более 500 м н.у.м., где применяются дождемеры горного типа с площадью отверстия 500 см^2, на высоте 1,5 м над поверхностью почвы.

Колонны таблиц, с левой до правой, включают следующие информации:

Таблица I - Ежедневные наблюдения метеорологических станций (срочные величины)

1. Очередные дни месяца
2. Температура воздуха T, в ^oC
3. Температура точки росы T_d, в ^oC
4. Упругость водяного пара e, в мб
5. Относительная влажность U, в %
6. Атмосферное давление P_o, приведенное к среднему уровню моря в мб

7-8. Облачность в октантах (причем 0 обозначает безоблачное небо, 8 - небо целиком покрытое тучами, 9 - невидимое небо):
N - величина покрытия неба всеми наблюдаемыми тучами;
N_h - величина покрытия неба видами туч: Sc, St, Cu и Cb а в случае их отсутствия тучами вида: As, Ac и Ns

9. Высота основания самых низких туч h в масштабе кода
10. Направление ветра dd, в масштабе кода x)
11. Скорость ветра v, в м/сек
12. Видимость в горизонтальном направлении V, в масштабе кода x) 0-9
13. Погода в момент наблюдения ww, в масштабе кода x) 00-99
14. Погода за период истекших 6 часов W, в масштабе кода x) 0-9
15. Сумма осадков за период истекших шести часов R, в мм

Таблица II - Ежедневные наблюдения метеорологических станций (суточные величины)

1. Очередные дни месяца
2. Температура в ^oC:
   T - средняя суточная температура воздуха;
   Max - максимальная суточная температура воздуха;
   Min - минимальная суточная температура воздуха;
   T_g - минимальная температура воздуха у поверхности почвы
3. Средняя суточная упругость водяного пара e, в мб
4. Средняя суточная относительная влажность U, в %
5. Среднее суточное атмосферное давление P, редуцированное до 0^oC и до нормального веса в мб
6. Дневная сумма продолжительности солнечного сияния S, в часах
7. Средняя суточная величина покрытия неба всеми наблюдаемыми тучами N, в октантах. При расчетах средних величин невидимое небо принято целиком покрытым
8. Скорость ветра в м/сек:
   v - средняя суточная скорость ветра;
   v_{max} - максимальная скорость ветра, появляющаяся во время восьми наблюдений

x) Масштаб кода разработан на основе коллекции метеорологических кодов ОММ 9 ТР 4, Volume B

9. Суточная сумма осадков R_d, в мм
10. Толщина снежного покрова s_h, измеренная в 7 CSE часов, в см
11. Водный эквивалент снега s_g, измеренный в 7 CSE часов, в мм/см

Таблица III - Месячные результаты наблюдений метеорологических станций

1. Температура воздуха T, в °C:
   - средняя месячная для четырех сроков с часа: 1, 7, 13 и 19 CSE а также средняя месячная (Dies);
   - средняя месячная максимальная ($\overline{Max}$) и минимальная ($\overline{Min}$);
   - абсолютная максимальная (Max abs.) и минимальная (Min abs.) и дата их появления;
   - число дней с температурой в интервалах: Min < - 10°, < 0°, Max < - 10°, < 0°, > 15° и > 25°
2. Атмосферное давление P, в мб:
   - среднее месячное давление (P_m), редуцированное до 0°C и до нормального веса;
   - максимальное (Max) и минимальное (Min) давление (P), редуцированное до 0°C и до нормального веса, выбранное из восьми наблюдательных сроков;
   - среднее месячное давление ($P_{o,m}$), приведенное к среднему уровню моря
3. Упругость водяного пара e, в мб:
   - средняя месячная для четырех сроков с часа: 1, 7, 13, и 19 CSE и средняя месячная (Dies)
4. Относительная влажность U, в %:
   - средняя месячная для четырех сроков с часа: 1, 7, 13 и 19 CSE и средняя месячная (Dies);
   - минимальная влажность (Min), выбранная из восьми наблюдательных сроков;
   - количество дней с минимальной влажностью менее 40%, выбранное из восьми наблюдательных сроков и с влажностью с 13 CSE часов выше 80%
5. Скорость ветра v, в м/сек:
   - средняя месячная для четырех сроков от часа: 1, 7, 13 и 19 CSE и средняя месячная (Dies);
   - максимальная скорость ветра (v_{max}), выбранная из восьми наблюдательных сроков;
   - количество случаев скорости в интервалах: 0, > 0-2, > 2-4, > 4-7, > 7-10, > 10-15, > 15-20 и > 20 м/сек, выбранное из восьми наблюдательных сроков;
   - количество дней с ветром, имеющим скорости ≥ 10 м/сек и > 15 м/сек
6. Облачность N, в октантах:
   - средняя месячная для четырех сроков от часа: 1, 7, 13 и 19 CSE и средняя месячная (Dies);
   - количество солнечных ◔ и пасмурных ◕ дней. Солнечным считается такой день, в который средняя величина облачности определенная из восьми сроков менее или равняется 2,0 пасмурным - день, в который эта величина более или равняется 7,0
7. Осадки R_d, в мм:
   - декадные суммы ($\sum R_d$) и месячная сумма ($\sum R_{d,m}$);
   - максимальные суточные осадки ($R_{d,max}$) и дата их появления;
   - количество дней с осадками в интервалах: 0,0 мм; ≥ 0,1 мм; ≥ 1,0 мм; ≥ 5,0 мм; ≥ 10,0 мм и ≥ 20,0 мм
8. Количество дней с атмосферными явлениями:
   - дождем ●, снегом *, ледовыми осадками ▲, туманом ≡, дымкой =, инеем ⌴, росой ⌒, гололедом ∼, поземком ⇣ и низовой метелью ⇢, мглой ∞, изморозью V, грозой ⚡ и снежным покровом [*]
   Количество дней с явлениями относится к периоду образования явления во время с часа 1 CSE (00 GMT) данного дня до 1 CSE следующего дня

Б. Метеорологические посты

В таблице IV находятся одновременно месячные результаты осадочных наблюдений для 195 постов и месячные величины температуры воздуха для 91 выбранных метеорологических постов. Метеорологические посты производят измерения и наблюдения 3 раза в день в сроки: 7^h, 13^h, 21^h по среднему местному солнечному времени. Средняя температура воздуха рассчитывается по формуле:

$$Dies = \frac{1}{4}(7^h + 13^h + 2 \times 21^h)$$

Крайние суточные величины температур относятся к периоду с вечернего наблюдения (21^h) предыдущего дня до вечернего наблюдения данного дня. Высота осадков относится к суткам, начинающимся с утреннего наблюдения (7^h) данного дня до утреннего наблюдения следующего дня. Количество дней с дождем, снегом и ледовыми осадками относится к суткам, начинающимся с утреннего наблюдения данного дня до утреннего наблюдения следующего дня. Количество дней с остальными явлениями относится к периоду с минувшей полночи до следующей.

Колонны таблицы с левой по правую содержат следующие информации:

1. Температура воздуха T, в °C:
   - средняя месячная (Dies);
   - средняя месячная максимальная (Max) и минимальная (Min);
   - абсолютная максимальная (Max abs.) и минимальная (Min abs.) и дата их образования
2. Осадки R_d, в мм:
   - декадные суммы ($\sum R_d$) и месячная сумма ($\sum R_{d,m}$);
   - максимальные суточные осадки ($R_{d,max}$) и дата образования;
   - количество дней с осадками в интервалах: 0,0 мм; ≥ 0,1 мм; ≥ 1,0 мм; ≥ 5,0 мм; ≥ 10,0 мм и ≥ 20,0 мм
3. Количество дней с атмосферными явлениями:
   - днями с осадками дождя ●, снега *, и ледовыми осадками ▲ считаются дни, в которые осадки равнялись 0,1 мм или более и происходили частично или целиком от осадков отвечающих приведенным символам. Включено также количество дней с туманом ≡, изморозью V, гололедом ∼, грозой ⚡ и снежным покровом [*]

Для выбранных 58 метеорологических станций и постов в таблице V находятся месячные результаты измерений минимальной температуры воздуха у поверхности почвы и температуры почвы на стандартных глубинах

(5 см, 10 см, 20 см и 50 см) которые определяются с помощью термометров, умещенных на площадке лишенной растительности. В таблице VI находятся также для выбранных 60 метеорологических станций и постов часовые величины продолжительности солнечного сияния. В таблице VII находится календарь типов циркуляции и типов погоды в данном месяце.

Колонны таблиц содержат следующие информации:

Таблица V - Месячные результаты измерений минимальной температуры у поверхности почвы и температуры почвы на стандартных глубинах

1. Минимальная температура у поверхности почвы T_g, в ^oC:
   - средняя месячная минимальная ($\overline{Min}$);
   - минимальная абсолютная (Min abs.) и дата её появления
2. Температура почвы на отдельных глубинах, для которых средняя месячная (Dies) рассчитана по формуле:

$$Dies = \frac{1}{3}\ (7^h + 13^h + 21^h)$$

   а. Глубина 5 см:
   - средняя месячная для трех сроков от часа 7^h, 13^h, и 21^h и средняя месячная (Dies);
   - максимальная (Max) и минимальная (Min) выбранная из трех сроков (7^h, 13^h и 21^h)

   б. Глубины: 10 см, 20 см и 50 см:
   - средняя месячная (Dies);
   - максимальная (Max) и минимальная (Min) выбранные из трех сроков

Таблица VI - Часовые величины солнечного сияния (месячные)

1. Продолжительность солнечного сияния в часовых интервалах
2. Месячная сумма продолжительности солнечного сияния в часах

Таблица VII - Календарь типов циркуляции и типов погоды

Типом циркуляции или типом погоды считается период не менее двух дней, зачисленный к тому же типу. Отдельные дни, которые характером погоды или циркуляции отклоняются от предыдущего или следующего типа обозначены символом x.

Классификация типов циркуляции проведена для трех факторов: для индекса зональной циркуляции для Европы (Ws) для индекса меридиональной циркуляции для Европы (Wp) и для показателя давления в Польше (Cp). Индекс Ws принимает положительную величину для западной составляющей циркуляции, а отрицательную - для восточной составляющей. Индекс Wp положительный для южной составляющей, а отрицательный для северной составляющей. Вышеназванные факторы вычисляются на основании ежедневных приземных синоптических карт. Классификация этих факторов проведена по трехклассовой равновероятной системе, вследствие чего получается 27 типов циркуляции.

Для обозначения отдельных классов используются следующие символы:

Индекс меридиональный (Wp)
- N - класс ниже нормы (отрицательный)
- O - класс поблизости нормы
- S - класс выше нормы (положительный)

Индекс зональный (Ws)
- E - класс ниже нормы (отрицательный)
- O - поблизости нормы
- W - выше нормы (положительный)

Показатель давления (Cp)
- C - класс ниже нормы
- O - " поблизости нормы
- A - " выше нормы

Символ типа циркуляции получается путем сопоставления символов классов всех трех факторов (Wp, Ws, Cp). Если величина одного фактора Wp или Ws причисляется к классу O, тогда в символе типа циркуляции этого нуля не следует вписывать, а если величины обеих факторов зачислены к классу O, тогда следует вписать только один нуль. Класс показателя Cp пишется в форме индекса внизу по правой стороне.

Примеры:

Тип определен: классом O для Wp, классом E для Ws, классом A для Cp, обозначается символом E_A;

Тип определен: классом N для Wp, классом W для Ws, классом O для Cp, обозначается символом NW_O;

Тип определен: классом O для Wp, классом O для Ws, классом C для Cp, обозначается символом O_C

Классификация типов погоды для Центральной Польши проведена на основании двух элементов: температуры и осадков. Применяя трехклассовую равновероятную систему классификации для каждого из этих элементов, получаем 9 типов погоды. Символы принятые для обозначения отдельных классов одинаковы для обеих элементов:

- 1 - класс ниже нормы
- 2 - " поблизости нормы
- 3 - " выше нормы

В результате применения таких обозначений символ типа погоды является двухцифровым числом, в котором первая цифра обозначает класс температуры, а вторая класс осадков.

Пример:

Тип погоды определен: 1 классом для температуры, 2 классом для осадков, обозначен символом 12

Для более детальных обработок каждый класс дополнительно разделен на три равновероятные подклассы. Символы принятые для обозначения отдельных подклассов:

класс	подкласс		
1	1_0	1	1_2
2	2_1	2	2_3
3	3_2	3	3_4

В календаре типов погоды, тип погоды по трехклассовой классификации обозначен большими цифрами. Символ написанный малыми цифрами в скобках ниже основного символа, относится к классификации с разделением на подклассы. Отсутствие этого символа обозначает, что идентичен он основному символу.

Для иллюстрации каждого случая даны карты среднего распределения атмосферного давления на уровне моря.

Детальные выводы относительно принципов описанной системы классификации разработаны в работе D. Литиньского "Численная классификация типов циркуляции и типов погоды".

Употребленные в настоящем ежегоднике символы имеют следующее значение:

Nr	- номера, которыми обозначены станции и посты в таблицах ежегодника систематизированы по убывающей географической широте
φ	- северная географическая широта
λ	- восточная географическая долгота
H_s	- сооружение метеорологической площадки над средним уровнем моря
H_b	- высота барометра над средний уровень моря, Для метеорологических станций H_s и H_b определены с помощью нивеляции, а для постов H_s по топографической карте
h_a	- высота анемометра над поверхностью почвы
h_w	- высота ветромера Вильда над поверхностью почвы
CSE	- среднеевропейское время
T	- температура воздуха в ^oC
T_d	- температура точки росы в ^oC
T_g	- минимальная температура воздуха у поверхности почвы
e	- упругость водяного пара в мб
U	- относительная влажность в %
P	- атмосферное давление редуцированное до 0^oC и до нормального веса в мб
P_o	- атмосферное давление редуцированное до 0^oC и до нормального веса, приведенное к среднему уровню моря в мб
m	- вместе с буквенным символом элемента обозначает месячную величину
N	- величина покрытия неба всеми наблюдаемыми облаками, в октантах
N_h	- величина покрытия неба всеми видами облачности: Sc, St, Cu и Cb а в случае их отсутствия облачностью типа: As, Ac и Ns в октантах
h	- высота основы наиболее низкой облачности в масштабе 0-9
dd	- направление ветра в масштабе 01-36
v	- скорость ветра в м/сек
v_{max}	- максимальная скорость ветра в м/сек
V	- видимость в горизонтальном направлении в масштабе 0-9
ww	- погода в момент наблюдения в масштабе 00-99
W	- погода за период истекших шести часов в масштабе 0-9
R	- сумма осадков за период истекших шести часов в мм
R_d	- суточная сумма осадков в мм
s_h	- толщина снежного покрова в см
s_g	- водный эквивалент снега в мм/см
S	- продолжительность солнечного сияния в часах
Dies	- средняя суточная
Max	- максимальная величина выбранная из восьми срочных наблюдений
Min	- минимальная величина выбранная из восьми срочных наблюдений
Max abs.	- максимальная абсолютная температуры воздуха в ^oC
Min abs.	- минимальная абсолютная температуры воздуха в ^oC
$\overline{Min}$	- средняя месячная из минимальных суточных величин
$\overline{Max}$	- средняя месячная из максимальная суточных величин
●	- дождь (в том и морось)
*	- снег (в том снег с дождем, снежная крупа и снежные зерна)
▲	- ледовые осадки (град и ледовые зерна)
≡	- туман (видимость < I км)
=	- дымка (видимость ≥ I км)
⊔	- иней
⌓	- роса
∽	- гололед
⸸	- поземок
⸸	- низовая метель
∞	- мгла
V	- изморозь
⚡	- гроза
⊠	- снежный покров
◔	- солнечные дни
◒	- пасмурные дни

Примечание:

Точка (.) стоящая в месте числовой величины обозначает отсутствие данных, черточка (-) - отсутствие явления, сомнительные величины обозначены вопросительным знаком (?), оцененные величины даны в скобках. Дата со звездочкой обозначает, что данная величина появлялась многократно.

COMMENTS

Since 1966, the material contained in the "Meteorological Yearbook" has been divided into two principal sections. One of them contain results of the measurements taken at 57 meteorological stations which establish the basic network, and the other includes the results from 195 meteorological posts, supplementary to the basic observation network.

METHOD OF DATA PROCESSING AND CONTENT OF TABLES

A. Meteorological stations

Since January 1, 1966 data processing was based on measurements and observations taken daily by meteorological stations. Table I contains the results of observations carried out every six hours at: 1, 7, 13 and 19 CSE (00, 06, 12 and 18 GMT) for the selected stations. Table II comprises daily results and daily means computed from eight observations carried out each three hours at: 1, 4, 7, 10, 13, 16, 19 and 22 CSE (00, 03, 06, 09, 12, 15, 18 and 21 GMT) for 57 stations. Table III contains monthly totals and means, calculated from the monthly total of eight observation times for 57 meteorological stations.

Air temperature. Air temperature was determined by means of thermometers set in meteorological screen of English type at the 2 m level above the ground surface. The extreme temperatures for meteorological stations refer to the period from 19 o'clock CSE (18 GMT) of the preceding day up to 19 CSE of the respective day.

Minimal air temperature at the ground surface was determined by means of minimum thermometer set at the 5 cm level above the ground surface, on the plot with no vegetation.

Air humidity; dew point temperature, water vapour pressure and relative humidity is being determined by means of August psychrometer.

Atmospheric pressure; the atmospheric pressure was measured by means of pot Mercury barometers.

Sunshine duration; sunshine duration was measured by Campbell-Stokes' heliographs.

Wind; wind measurements are mostly carried out at use of anemometers of M-47 Type, and only in some cases at use of Wild's anemometers.

Precipitation. The heigh of precipitation beginning 1 January 1966 is being measured at the stations every six hours at: 1, 7, 13 and 19 CSE (00, 06, 12 and 18 GMT). In Table I the precipitation height for the past six hours was shown, but in Table II and III the precipitation height referring to twenty four hours courted from 7 CSE (06 GMT) of the respective day up to 7 CSE of the next day. Measurements were taken by means of Hellman s gauges with the collecting surface of 200 sq. cm, set at the height of 1 m above the ground surface, excluding a number of mountainous stations situated over 500 m above sea level, where are being used the gauges of the mountainous type with the collecting surface of 500 sq. cm. The last are set at the height of 1,5 m above the ground surface.

The contents of the columns from left to right are as follows:

Table I - Everyday observations from meteorological stations (values from indiv. observ. times)

1. Successive days of the month
2. Air temperature T, in °C
3. Dew point temperature T_d, in °C
4. Water vapour pressure e, in mb
5. Relative humidity U, in percentages
6. Atmospheric pressure P_o reduced to mean sea level in mb

7-8. Total cloud amount in octas (where 0 denotes fair sky, 8 - overcasted sky - completely covered with clouds, and 9 - invisible sky):
N - extent of cloud cover with all the observed clouds;
N_h - extent of cloud cover with clouds of the types: Sc, St, Cu and Cb, and in case of their absence by clouds of the type: As, Ac and Ns

9. Height of the base of the lowest clouds in code scale x) (synop - code)
10. Wind direction dd, in synopcode x)
11. Wind speed v, in m/sec
12. Horizontal visibility V, expressed by the synopcode 0-9 x)
13. Weather at the observation moment ww, expressed by the synopcode 00-99 x)
14. Weather for the period of the past six hours W, expressed by the synopcode 0-9 x)
15. Precipitation total for the past six hours R, in mm

Table II - Everyday observations of meteorological stations (daily values)

1. Consecutive days of the month
2. Temperature in °C:
   T - daily mean of air temperature;
   Max - daily maximum of air temperature;
   Min - daily minimum of air temperature;
   Tg - minimum temperature at the ground surface
3. Daily mean water vapour pressure e, in mb
4. Daily mean relative humidity U, in percentages
5. Daily mean atmospheric pressure P, reduced to 0° C and to the normal gravitation in mb

---

x) Synopcodes were worked out on the basis of meteorological code contained in the WMO Publication No. 9 TP 4, Volume B

6. Daily total of sunshine S, in hours
7. Daily mean overcast by all the observed cloud types N, in octas. In computation of means, the invisible sky was adopted as the completely overcasted
8. Wind speed in m/sec:
   - v - daily mean of wind speed;
   - v_{max} - maximum of wind speed that occurred at the time of eight observations
9. Daily total height of precipitation R_d, in mm
10. Snow cover depth s_h, measured at 7 CSE, in cm
11. Water equivalent in snow s_g, measured at 7 CSE, in mm/cm

Table III - Monthly observation results from meteorological stations

1. Air temperature T, in °C:
   - monthly mean for four times from: 1, 7, 13 and 19 CSE and (Dies) monthly mean;
   - monthly mean maximum ($\overline{Max}$) and minimum ($\overline{Min}$);
   - absolute maximum (Max abs.) and absolute minimum (Min abs.) and the date their of occurrence;
   - number of days with temperature intervals: Min $< -10°$, $< 0°$, Max $< -10°$, $< 0°$, $> 15°$ and $> 25°$
2. Atmospheric pressure P, in mb:
   - monthly mean pressure (P_m), reduced to 0°C and to normal gravitation;
   - maximum (Max) and minimum (Min) pressure (P), reduced to 0°C and to normal gravitation, selected from eight observation times;
   - monthly mean pressure ($P_{o,m}$), reduced to mean sea level
3. Water vapour pressure e in mb:
   - monthly mean for four times: 1, 7, 13 and 19 CSE and (Dies) monthaly mean
4. Relative humidity U, in %:
   - monthly mean for four times: 1, 7, 13 and 19 CSE and (Dies) monthly mean;
   - minimal humidity (Min), selected from eight observation times;
   - number of days with minimal humidity below 40%, selected from eight observation times, and with humidity from 13 CSE over 80%
5. Wind speed v, in m/sec:
   - monthly mean for four observation times: 1, 7, 13 and 19 CSE and (Dies) monthly mean;
   - maximal wind speed(v_{max}), selected from eight observation times;
   - number of speed occurrences in the intervals: 0, >0-2, >2-4, >4-7, >7-10, >10-15, >15-20 and > 20 m/sek selected from eight observation times;
   - number of days with speed ≥ 10 m/sec and > 15 m/sec
6. Cloudiness N in octas:
   - monthly means for eight times: 1, 7, 13 and 19 CSE and (Dies) monthly means;
   - number of clear ◔ and cloudy ◕ days. The clear day is a day in which the mean value of overcast counted from eight observation times is smaller or equal 2,0 and the cloudy day, when the aforesaid value is greater or equal 7.0
7. Precipitation R_d, in mm:
   - decadal totals $(\sum R_d)$ and monthly total $(\sum R_{d,m})$;
   - maximum daily precipitation $(R_{d,max})$, and date of its occurrence;
   - number of days with precipitation in the intervals: 0,0 mm; ≥ 0,1 mm; ≥ 1,0 mm; ≥ 5,0 mm; ≥ 10,0 mm and ≥ 20,0 mm
8. Number of days with atmospheric phenomena:
   - rain ●, snow *, ice needles ▲, fog ≡, mist =, hoar frost ⌣, dew ⌒, glazed frost ∿, drifting snow ⸸ and blowing snow ⸸, haze ∞, soft rime V, thunderstorm ⚡ and snow cover ⊛

   Number of days characterized by phenomena refers to the phenomenon occurrence time from 1 CSE (00 GMT) of the respective day till 1 CSE of the next day

B. Meteorological posts

In table IV were included, the results of precipitation observations for 195 posts and the monthly values of air temperature for 91 selected meteorological posts. The measurements and observations are being carried out by meteorological posts three times a day at: 7^h, 13^h and 21^h of mean local solar time. The mean air temperature was computed from the formula:

$$Dies = \frac{1}{4}(7^h + 13^h + 2 \times 21^h)$$

Daily extremes of temperatures refer to the evening observation time (21^h) of the last day to the evening observation of the respective day. The precipitation height refers to the 24 - hours counted from the morning observation (7^h) of the respective day to the morning observation of the next day. Number of days with rain, snow and ice needles refers to the 24-hours counted from the morning observation of the respective day to the morning observation of the next day. Number of days with the other (remained) phenomena refers to the period from the midnight of the last day to the midnight of the next day.

The contents of the columns from left to right are as follows:

1. Air temperature T, in °C:
   - monthly mean (Dies);
   - monthly mean maximum ($\overline{Max}$) and minimum ($\overline{Min}$);
   - absolute maximum (Max. abs.) and minimum (Min abs.) and the date of their occurrence
2. Precipitation R_d, in mm:
   - decadal totals $(\sum R_d)$ and monthly total $(\sum R_{d,m})$;
   - maximal daily precipitation $(R_{d,max})$ and the date of its occurrence;
   - number of days with precipitation in the intervals: 0,0 mm, ≥ 0,1 mm; ≥ 1,0 mm; ≥ 5,0 mm; ≥ 10,0 mm and ≥ 20,0 mm
3. Number of days with atmospheric precipitation:
   - as days with rain ●, snow * and ice needle precipitation ▲ were reckoned days in which the precipitation amounted 0,1 mm or more and originated partly or in full from precipitation corresponding to the aforelisted symbols.

The number of days with fog ≡ , soft rime V , glazed frost ∾ , thunderstorm ℞ , and snow cover ⊠ was also included

For the selected 58 stations and meteorological posts monthly results of minimum temperature measurements and the ground temperatures at the standard depth (5 cm, 10 cm, 20 cm and 50 cm) are given in Table V. The results were determined by ground thermometers set on the plot with no vegetation. Also the hourly values of solar radiation for the selected 60 stations and meteorological posts were printed in Table VI. Table VII contains the calendar of circulation types and weather types occurring in the respective month.

The contents of the tables are as follows:

Table V - Monthly results of minimum temperature measurements at the ground surface and the ground temperatures at the standard depth

1. Minimum temperature at the ground surface T_g, in °C:
   - monthly mean minimum temperature ($\overline{Min}$);
   - absolute minimum temp.(Min.abs.)and the date of its occurrence
2. Ground temperature at individual depth, for which (Dies) monthly means were computed following the formula:

$$Dies = \frac{1}{3}\ (7^h + 13^h + 21^h)$$

   a. Depth 5 cm:
      - monthly mean for three observation times: 7^h, 13^h and 21^h and (Dies) monthly mean;
      - maximum (Max) and minimum (Min) selected from three observation times (7^h, 13^h and 21^h)
   b. Depths: 10 cm, 20 cm and 50 cm:
      - monthly mean (Dies);
      - maximum (Max) and minimum (Min) selected from three observations times

Table VI - Hourly sunshine duration values (monthly)

1. Sunshine duration in hourly intervals
2. Monthly total of sunshine duration $(\sum)$, in hours

Table VII - The calendar of the cirulation and weather types

The circulation or weather type is a period of at least two days duration, classified to the same type. Particular days,much differing by the weather or circulation characteristics from the foregoing or subsequent type, are designed by x.

The classification of circulation types is based on three factors: the index of zonal circulation for Europe (Ws), the index of meridional circulation for Europe (Wp) and the index of pressure for Poland (Cp).

The index Ws is positive for circulation with western component, and negative for circulation with eastern component. The index Wp is positive for southern component, and negative for northern component. These indices are computed from daily synoptic charts.All above named factors are classified according to a three - class system of equal probability what results in the 27 circulation types.

The following symbols are used to designate the particular classes:

Meridional index (Wp)
- N - class below the standard (negative)
- O - " near the standard
- S - " above the standard (positive)

Zonal index (Ws)
- E - class below the standard (negative)
- O - " near the standard
- W - " above the standard (positive)

Pressure index (Cp)
- C - class below the standard
- O - " near the standard
- A - " above the standard

The symbol of the circulation type is formed by combining the class symbols for all the three factors (Wp, Ws, Cp). If the values of one of the factor Wp or Ws are listed to the class O, then in the symbol of the circulation type this O isn't written; but if the values of both these factors belong to the class O, then only one zero is written. The class of the index Cp is denoted as a sign down to the right side.

Examples:

The type designed by: class O for Wp, class E for Ws, class A for Cp, will have the symbols E_A;

The type designed by: class N for Wp, class W for Ws, class O for Cp, will have the symbol NW_O;

The type designed by: class O for Wp, class O for Ws, class C for Cp, will have the symbol O_C

The weather types for Central Poland are classified after two elements: temperature and precipitation. The application of the three-class classification of equal probability for each of these elements yields 9 weather types. The symbols used to designate particular classes are the same for both elements:

- 1 - class below the standard
- 2 - " near the standard
- 3 - " above the standard

As a consequence, the symbol of the weather type is a two-figure number, of wich the first figure relates to the temperature class, the second to the precipitation class.

Example:

The weather type designed by: class 1 for the temperature, class 2 for the precipitation,will have the symbol 12

Additionally, for more detailed elaborations, a division of each class into three subclasses of equal probability is introduced. The symbols used to designate particular subclasses are listed below:

class	subclasses		
1	1_0	1	1_2
2	2_1	2	2_3
3	3_2	3	3_4

In the calendar of the weather types, the weather type after the three-class classification is represented by big figures. The

symbol written with small figures, in bracket, placed below main symbol, refers to the classification with the division into the subclasses. The lack of this symbol means, that it is identical with the main symbol.

To illustrate each case, the maps of the mean distribution of the atmospheric pressure at the sea level are given.

A detailed description of the principles of the above applied classification system is given in the paper by J.Lityński "Numerical classification of circulation and weather types".

The symbols used in the yearbook correspond to the following meanings:

Nr	- number, the stations and posts were marked the yearbook tables (arranged with the decreasing latitude)
φ	- northern latitude
λ	- eastern longitude
H_s	- height (elevation) of meteorological plot above mean sea level
H_b	- barometer height above mean sea level For meteorological stations H_s and H_b the aforelisted elements were determined by means of levelling and for posts H_s they were calculated from the topographic map
h_a	- anemometer height above the ground surface
h_w	- Wilde's anemometer height above the ground surface
CSE	- mid-european time
T	- air temperature in °C
T_d	- dew point temperature in °C
T_g	- minimum temperature of air at the ground surface
e	- water vapour pressure in mb
U	- relative humidity in %
P	- atmospheric pressure reduced to 0°C and to normal gravitation in mb
P_o	- atmospheric pressure reduced to 0°C and to normal gravitation for mean sea level in mb
m	- in connection with the letter symbol of the element denotes the monthly value
N	- sky cover extent by all types of the observed clouds in octas
N_h	- sky cover extent by the clouds of the following types: Sc, St, Cu and Cb, and in case of their lack by clouds of the types: As, Ac and Ns in octas
h	- height of the lowest clouds base in scale 0-9
dd	- wind direction in scale 01-36
v	- wind speed in m/sec
v_{max}	- maximum of wind speed in m/sec
V	- visibility in vertical in scale 0-9
ww	- weather condition at the observation moment in scale 00-99
W	- weather condition for the period of the past six hours in scale 0-9
R_d	- daily precipitation total in mm
s_h	- snow cover depth in cm
s_g	- water equivalent in snow in mm/cm
S	- sunshine duration in hours
Dies	- daily mean
Max	- maximum value selected from eight observation times
Min	- minimum value selected from eight observation times
Max.abs.	- absolute maximum of air temperature in °C
Min.abs.	- absolute minimum of air temperature in °C
$\overline{Max}$	- monthly mean from the daily maxima
$\overline{Min}$	- monthly mean from the daily minima
●	- rain (drizzle was considered as a rain, too)
*	- snow (snow with rain, snow groats and grainy snow were reckoned as snow, too)
▲	- ice needle precipitation (hail and ice grains)
≡	- fog (visibility < 1 km)
=	- mist (visibility ≥ 1 km)
⌣	- hoarfrost
⌒	- dew
∿	- glazed frost
⸸	- drifting snow
⸸	- browing snow
∞	- haze
V	- soft rime
⚡	- thunderstorm
⊠	- snow cover
◔	- clear days
◕	- cloudy days

Note:

Point(·)put instead of the numerical value denotes the gap in data, dash (-) lack of phenomenon, the questionable values were marked with question mark (?), estimated values were given in parantheses. Date furnished with asterisk means that the value concerned occurred many times.

SPIS ALFABETYCZNY STACJI I POSTERUNKÓW

СПИСОК СТАНЦИЙ И ПОСТОВ В АЛФАВИТНОМ ПОРЯДКЕ

ALPHABETIC LIST OF STATIONS AND POSTS

Nr	Stacja - posterunek	Strona						φ N	λ E Gr	H_s	H_b	h_a	h_w	Dorzecze
		Tabl. I	Tabl. II	Tabl. III	Tabl. IV	Tabl. V	Tabl. VI							
216	Aleksandrowice	-	47	50	-	-	64	49°18'	19°00'	398	403,4	20,0	20,0	Wisła
30	Augustów	-	-	-	56	-	-	53 50	22 58	130	-	-	-	Biebrza
250	Baligród	-	-	-	59	-	-	49 20	22 17	450	-	-	-	San
16	Bartoszyce	-	-	-	56	-	64	54 15	20 48	60	-	-	-	Łyna
245	Barwinek	-	-	-	59	-	-	49 26	21 41	420	-	-	-	Wisłoka
102	Biała Podlaska	-	-	-	57	-	-	52 01	23 08	145	-	-	-	Bug
73	Białowieża	-	-	-	56	62	64	52 42	23 51	164	-	-	-	Narew
58	Białystok	9	38	50	-	62	64	53 07	23 11	139	140,8	13,3	13,3	Narew
41	Biebrza	-	-	-	56	62	64	53 39	22 36	117	-	-	-	Biebrza
222	Biecz	-	-	-	59	-	-	49 44	21 15	260	-	-	-	Wisłoka
70	Bielsk Podlaski	-	-	-	56	-	-	52 47	23 11	145	-	-	-	Narew
201	Bieruń Stary	-	-	-	58	-	-	50 05	19 05	236	-	-	-	Wisła
227	Bircza	-	-	-	59	-	-	49 41	22 29	300	-	-	-	San
210	Bochnia-Chodenice	-	-	-	59	-	-	49 59	20 24	200	-	-	-	Raba
146	Bogatynia	-	-	-	58	-	-	50 54	14 59	282	-	-	-	Nysa Łużycka
128	Bolesławiec	-	-	-	57	-	-	51 16	15 35	208	-	-	-	Bóbr
189	Borusowa	-	-	-	58	-	-	50 17	20 47	170	-	-	-	Wisła
96	Brwinów	-	-	-	57	62	64	52 08	20 43	96	-	-	-	Bzura
241	Brzegi Dolne	-	-	-	59	-	-	49 27	22 38	420	-	-	-	Strwiąż
246	Bukowina	-	-	-	59	-	-	49 21	20 07	880	-	-	-	Dunajec
60	Bydgoszcz	-	38	50	-	-	-	53 06	17 58	70	72,1	11,0	-	Brda
56	Bydgoszcz, IMiUZ	-	-	-	56	62	64	53 08	18 01	46	-	-	-	Brda
136	Chełm	-	-	-	57	-	-	51 07	23 30	208	-	-	-	Bug
64	Chodzież	-	-	-	56	-	-	52 59	16 54	100	-	-	-	Noteć
38	Chojnice	7	37	50	-	-	64	53 42	17 33	172	177,2	13,0	12,5	Brda
220	Cieszyn-Bobrek	-	-	-	59	-	64	49 45	18 39	300	-	-	-	Olza
11	Czarna Dąbrówka	-	-	-	56	-	-	54 21	17 34	120	-	-	-	Łupawa
240	Czarny Dunajec	-	-	-	59	-	-	49 27	19 51	676	-	-	-	Dunajec

U w a g a : Wartości współrzędnych oraz wysokości podano według stanu 1 stycznia 1966 roku.

Nr	Stacja - posterunek	Strona						φ N	λ E Gr	H_s	H_b	h_a	h_w	Dorzecze
		Tabl. I	Tabl. II	Tabl. III	Tabl. IV	Tabl. V	Tabl. VI							
153	Częstochowa	-	44	50	-	62	-	50°49'	19°06'	261	262,6	23,0	-	Warta
9	Darłowo	-	-	-	56	-	-	54 27	16 23	7	-	-	-	Wieprza
204	Dębica	-	-	-	58	-	-	50 03	21 24	205	-	-	-	Wisłoka
156	Dobrogoszcz	-	-	-	58	-	-	50 46	17 01	175	-	-	-	Oława
178	Duszniki-Zdrój	-	-	-	58	-	-	50 24	16 24	540	-	-	-	Nysa Kłodzka
217	Dynów	-	-	-	59	-	-	49 48	22 14	276	-	-	-	San
25	Dziwnów	-	-	-	56	-	64	54 01	14 44	7	-	-	-	Przymorze
19	Elbląg	-	35	50	-	-	-	54 10	19 26	38	42,9	20,0	-	Elbląg
197	Garlica Murowana	-	-	-	58	62	-	50 09	19 56	270	-	-	-	Prądnik
10	Gdańsk-Wrzeszcz	3	34	50	-	-	-	54 23	18 36	13	12,4	15,5	18,4	Wisła
7	Gdynia	-	-	-	56	-	64	54 31	18 34	2	-	-	-	Przymorze
186	Gliwice	-	-	-	58	-	-	50 18	18 38	230	-	-	-	Kłodnica
69	Głodowo	-	-	-	56	-	-	52 50	19 15	100	-	-	-	Wisła
114	Głogów	-	-	-	57	-	-	51 39	16 06	112	-	-	-	Odra
194	Głubczyce	-	-	-	58	-	-	50 12	17 50	280	-	-	-	Odra
15	Gołdap	-	-	-	56	-	-	54 19	22 19	155	-	-	-	Węgorapa
71	Gorzów Wlkp.	12	39	50	-	62	64	52 44	15 15	65	56,2	13,0	12,0	Warta
121	Grabownica	-	-	-	57	-	-	51 28	17 27	119	-	-	-	Barycz
162	Grodków	-	-	-	58	-	-	50 41	17 23	170	-	-	-	Nysa Kłodzka
46	Grudziądz	-	-	-	56	-	-	53 30	18 46	40	-	-	-	Wisła
252	Gubałówka	-	-	-	59	-	-	49 18	19 56	1000	-	-	-	Dunajec
103	Gubin	-	-	-	57	-	-	51 57	14 46	76	-	-	-	Nysa Łużycka
255	Hala Gąsienicowa	-	-	-	59	-	-	49 15	20 00	1520	-	-	-	Dunajec
4	Hel	-	34	50	-	-	64	54 36	18 49	1	2,6	25,0	24,0	Przymorze
195	Horyniec	-	-	-	58	-	-	50 11	23 21	240	-	-	-	San
233	Istebna-Stecówka	-	-	-	59	-	-	49 35	18 57	750	-	-	-	Wisła
235	Iwonicz-Zdrój	-	-	-	59	-	64	49 34	21 48	402	-	-	-	Wisłok
206	Jakubowice	-	-	-	58	-	-	50 01	17 51	319	-	-	-	Odra
160	Janów Lubelski	-	-	-	58	-	-	50 43	22 25	230	-	-	-	San
223	Jasło	-	-	-	59	-	-	49 44	21 28	240	-	-	-	Wisłoka
211	Jastrzębie-Zdrój	-	-	-	59	-	-	49 57	18 34	282	-	-	-	Olza
148	Jelenia Góra	22	43	50	-	62	64	50 54	15 48	342	343,9	16,0	16,0	Bóbr
111	Kalisz	18	41	50	-	62	64	51 44	18 05	140	143,1	-	15,0	Prosna
234	Kamienica	-	-	-	59	-	-	49 35	20 21	460	-	-	-	Dunajec
45	Kamień Krajeński	-	-	-	56	62	-	53 32	17 32	124	-	-	-	Brda
155	Karpacz	-	-	-	58	-	-	50 46	15 45	700	-	-	-	Bóbr
13	Kartuzy	-	-	-	56	-	-	54 20	18 12	220	-	-	-	Radunia
256	Kasprowy Wierch	31	48	50	-	-	64	49 14	19 59	1991	1988,8	15,4	15,4	Dunajec
192	Katowice	27	45	50	-	-	64	50 14	19 02	284	283,8	20,0	17,0	Przemsza
23	Kętrzyn	-	36	50	-	62	-	54 05	21 22	108	97,2	10,5	11,6	Łyna
151	Kielce	23	43	50	-	62	-	50 51	20 37	268	270,0	21,1	20,8	Nida
54	Kisielnica	-	-	-	56	-	-	53 15	22 07	140	-	-	-	Narew
176	Kłodzko	-	45	50	-	62	-	50 26	16 39	316	317,3	15,6	16,1	Nysa Kłodzka

Nr	Stacja - posterunek	Strona						φ E	λ E Gr	H_s	H_b	h_a	h_w	Dorzecze
		Tabl. I	Tabl. II	Tabl. III	Tabl. IV	Tabl. V	Tabl. VI							
67	Kobylec	-	-	-	56	-	-	52°51′	17°12′	90	-	-	-	Wełna
193	Kolbuszowa	-	-	-	58	-	-	50 14	21 47	208	-	-	-	Wisła
93	Koło	-	40	50	-	62	-	52 12	18 38	95	101,7	14,4	13,3	Warta
18	Kołobrzeg	4	35	50	-	-	64	54 11	15 35	3	5,4	18,8	18,0	Parsęta
249	Komańcza	-	-	-	59	-	-	49 20	22 04	470	-	-	-	San
133	Końskie	-	-	-	57	-	-	51 11	20 24	245	-	-	-	Pilica
172	Korfantów	-	-	-	58	-	-	50 29	17 36	200	-	-	-	Nysa Kłodzka
17	Koszalin	-	35	50	-	62	64	54 12	16 10	33	33,9	15,0	13,5	Przymorze
20	Kościerzyna	-	-	-	56	-	-	54 08	17 58	180	-	-	-	Wierzyca
202	Kraków-Balice	29	46	50	-	-	64	50 05	19 48	237	237,5	20,0	20,0	Prądnik
203	Kraków, Obs. Astr.	-	-	-	58	-	-	50 04	19 58	206	-	-	-	Wisła
142	Krasnystaw	-	-	-	57	-	-	50 59	23 10	190	-	-	-	Wieprz
145	Kraśnik	-	-	-	58	-	-	50 55	22 12	250	-	-	-	Wisła
226	Krosno	-	-	-	59	-	-	49 41	21 45	282	-	-	-	Wisłok
243	Krynica	-	-	-	59	-	64	49 26	20 58	613	-	-	-	Poprad
80	Krzemień	-	-	-	57	-	-	52 33	22 30	112	-	-	-	Bug
66	Krzyż	-	-	-	56	62	-	52 53	16 01	31	-	-	-	Noteć
140	Laskowice Oławskie	-	-	-	57	62	64	51 03	17 21	134	-	-	-	Widawa
183	Lądek-Zdrój	-	-	-	58	-	64	50 21	16 53	460	-	-	-	Nysa Kłodzka
85	Legionowo	-	-	-	57	-	-	52 24	20 58	93	-	-	-	Wisła
130	Legnica	-	42	50	-	62	-	51 13	16 10	122	126,3	15,7	15,7	Kaczawa
239	Lesko	-	-	-	-	62	64	49 28	22 20	386	375,2	17,6	17,6	San
105	Leszno-Strzyżewice	17	41	50	-	62	64	51 50	16 32	90	92,4	11,3	14,2	Barycz
191	Leżajsk	-	-	-	58	-	-	50 15	22 26	190	-	-	-	San
6	Lębork	-	34	50	-	62	64	54 33	17 45	18	21,8	13,5	12,2	Łeba
53	Lidzbark	-	-	-	56	-	-	53 16	19 50	150	-	-	-	Drwęca
21	Lidzbark Warmiński	-	-	-	56	-	-	54 08	20 36	90	-	-	-	Łyna
224	Limanowa	-	-	-	59	-	-	49 42	20 25	440	-	-	-	Dunajec
51	Lipki	-	-	-	56	-	-	53 21	14 58	30	-	-	-	Odra
129	Lublin	20	42	50	-	-	-	51 14	22 34	171	176,7	16,0	10,0	Wieprz
213	Łapanów	-	-	-	59	-	-	49 52	20 18	240	-	-	-	Raba
2	Łeba	-			-	-	-	54 46	17 34	2	3,6	-	21,5	Łeba
98	Łowicz	-	-	-	57	-	-	52 07	19 56	95	-	-	-	Bzura
112	Łódź-Lublinek	19	42	50	-	-	64	51 44	19 24	187	187,7	10,0	11,0	Ner
254	Łysa Polana	-	-	-	59	-	-	49 16	20 07	988	-	-	-	Dunajec
221	Maków Podhalański	-	-	-	59	-	-	49 44	19 40	350	-	-	-	Skawa
26	Miastko	-	-	-	56	-	-	54 00	16 58	145	-	-	-	Wieprza
181	Miechów	-	-	-	58	-	-	50 22	20 02	292	-	-	-	Wisła
187	Mielec	-	45	50	-	-	-	50 18	21 27	168	174,1	14,5	23,4	Wisłoka
31	Mikołajki	-	36	50	-	-	64	53 47	21 35	127	131,1	15,5	12,0	Pisa
57	Mława	-	38	50	-	62	-	53 07	20 22	141	145,8	13,3	13,0	Wkra
247	Muszyna	-	-	-	59	-	-	49 21	20 53	445	-	-	-	Poprad
215	Myślenice	-	-	-	59	-	-	49 49	19 56	295	-	-	-	Raba
138	Namysłów	-	-	-	57	-	-	51 05	17 44	155	-	-	-	Widawa
50	Nidzica	-	-	-	56	-	-	53 22	20 25	170	-	-	-	Wkra
171	Nisko	-	-	-	58	-	-	50 31	22 09	164	-	-	-	San

Nr	Stacja - posterunek	Strona						φ N	λ E Gr	H_s	H_b	h_a	h_w	Dorzecze
		Tabl. I	Tabl. II	Tabl. III	Tabl. IV	Tabl. V	Tabl. VI							
122	Nowa Wieś	-	-	-	57	-	-	51°27'	22°45'	179	-	-	-	Wieprz
116	Nowe Miasto	-	-	-	57	-	-	51 37	20 35	155	-	-	-	Pilica
231	Nowy Sącz	-	47	50	-	-	64	49 37	20 42	292	295,4	17,6	16,5	Dunajec
238	Nowy Targ	-	-	-	59	-	-	49 29	20 02	600	-	-	-	Dunajec
24	Olecko	-	-	-	56	-	-	54 03	22 30	183	-	-	-	Biebrza
149	Olesno	-	-	-	58	-	-	50 53	18 25	238	-	-	-	Stobrawa
188	Olkusz	-	-	-	58	-	-	50 17	19 34	375	-	-	-	Przemsza
34	Olsztyn-Dajtki	6	37	50	-	62	-	53 46	20 25	133	135,4	12,0	12,0	Łyna
144	Oława	-	-	-	58	-	-	50 57	17 19	137	-	-	-	Odra
164	Opole	26	43	50	-	62		50 40	17 58	176	177,9	15,0	13,5	Odra
134	Opole Lubelskie	-	-	-	57	-	-	51 09	21 59	149	-	-	-	Wisła
61	Ostrołęka	10	38	50	-	62		53 05	21 34	95	96,3	13,0	13,0	Narew
165	Ostroszowice	-	-	-	58	-	-	50 39	16 38	377	-	-	-	Nysa Kłodzka
88	Ostrowy	-	-	-	57	-	-	52 18	19 10	120	-	-	-	Bzura
39	Ostróda	-	-	-	56	-	-	53 42	19 58	106	-	-	-	Drwęca
123	Ostrzeszow	-	-	-	57	-	-	51 26	17 56	198	-	-	-	Prosna
174	Otmuchów	-	-	-	58	-	-	50 28	17 10	212	-	-	-	Nysa Kłodzka
207	Ożańsk	-	-	-	59	-	-	50 01	22 35	250	-	-	-	San
87	Paproć	-	-	-	57	62	-	52 19	16 08	75	-	-	-	Obra
81	Płock-Radziwie	-	39	50	-	62	-	52 32	19 40	63	63,8	13,8	14,0	Wisła
33	Połczyn-Zdrój	-	-	-	56	-	-	53 46	16 06	100	-	-	-	Parsęta
75	Poświętne	-	-	-	57	62	64	52 38	20 23	101	-	-	-	Wkra
170	Poturzyn	-	-	-	58	-	-	50 34	23 56	240	-	-	-	Bug
84	Poznań - Ławica	13	39	50	-	-	64	52 25	16 50	86	92,1	16,5	13,5	Warta
35	Prabuty	-	-	-	56	62	64	53 44	19 13	98	-	-	-	Wisła
184	Prudnik	-	-	-	58	-	-	50 19	17 34	265	-	-	-	Odra
63	Przasnysz	-	-	-	56	-	-	53 01	20 53	120	-	-	-	Narew
77	Przebędowo	-	-	-	57	62	-	52 35	17 01	82	-	-	-	Warta
139	Przedbórz	-	-	-	57	62	64	51 05	19 53	235	-	-	-	Pilica
59	Przelewice	-	-	-	56	-	-	53 06	15 05	72	-	-	-	Odra
218	Przemyśl	-	47	50	-	62	-	49 48	22 46	237	238,9	18,2	20,6	San
208	Pszczyna	-	-	-	59	62	-	50 00	18 55	270	-	-	-	Wisła
232	Ptaszkowa	-	-	-	59	-	-	49 36	20 53	522	-	-	-	Dunajec
3	Puck	-	-	-	56	-	-	54 43	18 25	1	-	-	-	Przymorze
125	Puławy	-	-	-	57	62	64	51 25	21 58	142	-	-	-	Wisła
72	Pułtusk	-	-	-	56	-	-	52 42	21 06	80	-	-	-	Narew
230	Rabka	-	-	-	59	-	64	49 37	19 58	511	-	-	-	Raba
200	Racibórz	-	46	50	-	-	64	50 05	18 13	190	192,6	-	12,5	Odra
124	Radom	-	-	-	57	62	-	51 25	21 07	178	-	-	-	Wisła
27	Radostowo	-	-	-	56	62	-	53 59	18 45	40	-	-	-	Wisła
108	Radzyń Podlaski	-	-	-	57	-	-	51 48	22 38	151	-	-	-	Wieprz
32	Resko	-	36	50	-	62	64	53 46	15 25	51	56,2	11,4	11,0	Rega
1	Rozewie	-	-	-	56	-	-	54 50	18 20	54	-	-	-	Przymorze
219	Rożnów	-	-	-	59	-	-	49 46	20 41	300	-	-	-	Dunajec
42	Różanystok	-	-	-	56	-	-	53 38	23 24	160	-	-	-	Biebrza
198	Rybnik	-	-	-	58	-	-	50 06	18 33	250	-	-	-	Odra
199	Rzeszów-Jasionka	28	46	50	-	62	64	50 06	22 03	200	201,7	21,0	15,9	Wisłok

Nr	Stacja - posterunek	Strona						φ N	λ E Gr	H_s	H_b	h_a	h_w	Dorzecze
		Tabl. I	Tabl. II	Tabl. III	Tabl. IV	Tabl. V	Tabl. VI							
163	Sandomierz	-	44	50	-	-	-	50°41'	21°45'	202	200,3	20,7	20,1	Wisła
94	Siedlce	-	40	50	-	62	-	52 11	22 16	146	149,1	12,8	13,0	Liwiec
185	Sielec	-	-	-	58	-	-	50 19	20 25	202	-	-	-	Wisła
132	Siemianice	-	-	-	57	-	-	51 11	18 09	182	-	-	-	Prosna
83	Siemiatycze	-	-	-	57	-	-	52 26	22 51	150	-	-	-	Bug
117	Sieradz	-	-	-	57	-	-	51 36	18 44	137	-	-	-	Warta
91	Sinołęka	-	-	-	57	-	64	52 13	21 55	160	-	-	-	Liwiec
167	Skroniów	-	-	-	58	-	-	50 38	20 16	256	-	-	-	Nida
86	Słubice	-	40	50	-	62	-	52 21	14 36	21	24,1	17,0	17,0	Odra
150	Słupia Nowa	-	-	-	58	-	-	50 52	21 05	307	-	-	-	Kamienna
8	Słupsk	-	-	-	56	-	-	54 28	17 02	16	-	-	-	Słupia
113	Smolice	-	-	-	57	62	-	51 42	17 11	109	-	-	-	Barycz
253	Smolnik	-	-	-	59	-	-	49 17	22 07	510	-	-	-	San
236	Stańcowa	-	-	-	59	-	-	49 33	19 32	850	-	-	-	Czarna Orawa
168	Staszów	-	-	-	58	-	-	50 34	21 10	193	-	-	-	Wisła
106	Strzelna	-	-	-	57	-	-	51 49	19 54	194	-	-	-	Bzura
141	Sucheniów	-	-	-	57	-	-	51 02	20 50	278	-	-	-	Kamienna
126	Sulejów	-			-	-	-	51 21	19 52	188	189,2	-	14,0	Pilica
82	Sulęcin	-	-	-	57	-	-	52 26	15 07	80	-	-	-	Warta
22	Suwałki	5	35	50	-	62	64	54 06	22 57	165	169,6	13,0	13,0	Niemen
76	Szamotuły	-	-	-	57	-	-	52 37	16 34	70	-	-	-	Warta
242	Szczawnica	-	-	-	59	-	-	49 26	20 29	500	-	-	-	Dunajec
154	Szczawno-Zdrój	-	-	-	58	-	64	50 48	16 16	415	-	-	-	Bystrzyca
48	Szczecin-Dąbie	8	37	50	-	62	64	53 24	14 37	1	6,9	24,0	21,5	Odra
36	Szczecinek	-	37	50	-	62	64	53 43	16 41	138	142,6	18,0	12,0	Gwda
166	Szczekociny	-	-	-	58	-	-	50 38	19 48	260	-	-	-	Pilica
127	Szczerców	-	-	-	57	-	-	51 20	19 07	160	-	-	-	Warta
44	Szczuczyn	-	-	-	56	-	-	53 34	22 17	130	-	-	-	Biebrza
43	Szczytno	-	-	-	56	-	-	53 34	21 02	144	-	-	-	Narew
68	Szepietowo	-	-	-	56	-	-	52 51	22 33	150	-	-	-	Bug
152	Szklarska Poręba	-	-	-	58	-	-	50 50	15 32	640	-	-	-	Bóbr
118	Szprotawa	-	-	-	57	-	-	51 34	15 32	122	-	-	-	Bóbr
37	Śliwice	-	-	-	56	-	-	53 43	18 11	115	-	-	-	Czarna Woda
158	Śnieżka	24	44	50	-	-	64	50 44	15 44	1603	1610,6			Bóbr
12	Świbno	-	-	-	56	-	64	54 20	18 56	3	-	-	-	Wisła
99	Świder	-	-	-	57	-	-	52 07	21 15	94	-	-	-	Świder
92	Świebodzin	-	-	-	57	-	-	52 15	15 32	78	-	-	-	Odra
147	Świeradów-Zdrój	-	-	-	58	-	-	50 54	15 20	543	-	-	-	Bóbr
177	Świerklaniec	-	-	-	58	62	-	50 26	18 57	284	-	-	-	Przemsza
28	Świnoujście	-	36	50	-	62	64	53 55	14 14	6	5,4	11,0	11,2	Przymorze
169	Tarnobrzeg	-	-	-	58	-	-	50 34	21 40	175	-	-	-	Wisła
182	Tarnogród	-	-	-	58	-	-	50 22	22 45	217	-	-	-	San
205	Tarnów	-	46	50	-	-	64	50 02	20 59	209	209,1	13,6	13,6	Dunajec
101	Terespol	15	41	50	-	-	64	52 05	23 37	133	135,0	14,4	12,5	Bug
14	Tolkmicko	-	-	-	56	-	-	54 19	19 32	1	-	-	-	Zalew Wiślany
175	Tomaszów Lubelski	-	-	-	58	-	-	50 27	23 24	270	-	-	-	Bug
100	Topola-Błonie	-	-	-	57	-	-	52 05	19 11	109	-	-	-	Ner
62	Toruń	11	39	50	-	-	64	53 03	18 35	69	70,2	13,0	12,0	Wisła

Nr	Stacja - posterunek	Strona						φ N	λ E Gr	H_s	H_b	h_a	h_w	Dorzecze
		Tabl. I	Tabl. II	Tabl. III	Tabl. IV	Tabl. V	Tabl. VI							
65	Trzcińsko-Zdrój	-	-	-	56	-	-	52°58'	14°37'	55	-	-	-	Odra
40	Trzebież	-	-	-	56	-	-	53 40	14 36	1	-	-	-	Zalew Szczeciński
196	Trzebinia	-	-	-	58	-	-	50 10	19 28	320	-	-	-	Wisła
79	Trzemeszno	-	-	-	57	-	-	52 34	17 49	105	-	-	-	Noteć
5	Ustka	2	34	50	-	62	64	54 35	16 52	6	8,1	17,0	-	Słupia
257	Ustrzyki Górne	-	-	-	59	-	-	49 07	22 40	650	-	-	-	San
212	Wadowice	-	-	-	59	62	-	49 53	19 31	260	-	-	-	Skawa
52	Wałcz	-			-	62	-	53 17	16 28	111	117,6	-	23,0	Gwda
109	Warka	-	-	-	57	-	-	51 47	21 12	120	-	-	-	Pilica
89	Warszawa-Bielany	-	-	-	57	62	64	52 17	20 58	98	-	-	-	Wisła
90	Warszawa, Obs. Astr.	-	-	-	57	-	-	52 13	21 02	110	-	-	-	Wisła
95	Warszawa-Okęcie	14	40	50	-	-	-	52 09	20 59	106	106,9	10,4	9,9	Wisła
157	Werbkowice	-	-	-	58	-	64	50 45	23 46	204	-	-	-	Bug
97	Wielichowo	-	-	-	57	-	-	52 07	16 21	65	-	-	-	Obra
209	Wieliczka	-	-	-	59	-	-	50 00	20 03	225	-	-	-	Wisła
131	Wieluń	-	42	50	-	62	64	51 13	18 35	195	198,4	9,0	11,0	Warta
74	Wieniec-Zdrój	-	-	-	56	-	-	52 40	19 00	82	-	-	-	Wisła
47	Wierzchowo	-	-	-	56	-	-	53 27	16 06	140	-	-	-	Drawa
120	Wińsko	-	-	-	57	-	-	51 28	16 37	180	-	-	-	Barycz
29	Wirty	-	-	-	56	-	-	53 54	18 23	121	-	-	-	Wierzyca
228	Wisła	-	-	-	59	-	-	49 39	18 52	430	-	-	-	Wisła
110	Wisznice	-	-	-	57	-	-	51 47	23 13	152	-	-	-	Bug
248	Witów	-	-	-	59	-	-	49 20	19 50	835	-	-	-	Dunajec
119	Włodawa	-			-	62	64	51 33	23 33	175	175,8	13,0	13,0	Bug
143	Wojcieszów Górny	-	-	-	58	-	-	50 57	15 55	358	-	-	-	Kaczawa
179	Wolbrom	-	-	-	58	-	-	50 23	19 45	373	-	-	-	Przemsza
137	Wrocław-Strachowice	21	43	50	-	-	-	51 06	16 53	120	123,8	14,3	12,6	Ślęża
55	Wyrzysk	-	-	-	56	-	-	53 09	17 16	90	-	-	-	Noteć
244	Wysowa	-	-	-	59	-	-	49 26	21 11	525	-	-	-	Wisłoka
78	Wyszków	-	-	-	57	-	-	52 35	21 27	96	-	-	-	Bug
251	Zakopane	30	47	50	-	62	64	49 18	19 57	844	838,2	-	17,7	Dunajec
190	Zakrzów	-	-	-	58	-	-	50 16	18 09	217	-	-	-	Odra
161	Zamość	25	44	50	-	62	-	50 42	23 15	212	213,2	13,1	14,5	Wieprz
173	Zawiercie	-	-	-	58	-	-	50 30	19 25	322	-	-	-	Warta
49	Zawodzie	-	-	-	56	-	-	53 23	21 24	122	-	-	-	Narew
229	Zawoja	-	-	-	59	-	-	49 37	19 31	670	-	-	-	Skawa
180	Ząbkowice	-	-	-	58	-	-	50 22	19 17	314	-	-	-	Przemsza
159	Zdanów	-	-	-	58	62	64	50 43	21 33	236	-	-	-	Wisła
135	Zgorzelec	-	43	50	-	62	64	51 08	15 02	203	202,2	15,0	9,0	Nysa Łużycka
104	Zielona Góra	16	41	50	-	62	-	51 56	15 30	180	173,8	12,8	12,7	Odra
237	Zwardoń	-	-	-	59	-	-	49 30	18 59	690	-	-	-	Soła
214	Żarnowa	-	-	-	59	-	-	49 52	21 50	256	-	-	-	Wisłok
115	Żary	-	-	-	57	-	-	51 37	15 07	170	-	-	-	Bóbr
107	Żelechów	-	-	-	57	-	-	51 49	21 54	175	-	-	-	Wisła
225	Żywiec-Sporysz	-	-	-	59	-	-	49 41	19 13	360	-	-	-	Soła

MAPA STACJI I POSTERUNKÓW – КАРТА СТАНЦИЙ И ПОСТОВ – MAP OF STATIONS AND POSTS

TABLICA I

SPOSTRZEŻENIA CODZIENNE STACJI METEOROLOGICZNYCH
WARTOŚCI TERMINOWE

ЕЖЕДНЕВНЫЕ НАБЛЮДЕНИЯ МЕТЕОРОЛОГИЧЕСКИХ СТАНЦИЙ
СРОЧНЫЕ ВЕЛИЧИНЫ

EVERYDAY OBSERVATIONS OF METEOROLOGICAL STATIONS
VALUES FROM OBSERVATIONS TIMES

Godz. 01

DNI	TEMPERATURA POWIETRZA	TEMPERATURA PUNKTU ROSY	PRĘŻNOŚĆ PARY WODNEJ	WILGOTNOŚĆ WZGLĘDNA	CIŚNIENIE ATMOSFERYCZNE	ZACHMURZENIE			WIATR		WIDZIALNOŚĆ	POGODA		OPAD
	T	T_d	e	U	P_o	N	N_h	h	dd	v	V	ww	W	R
1	15.0	14.3	16.3	96	1015.7	6	0	9	27	05	97	02	1	-
2	15.0	13.4	15.4	90	1017.9	3	2	9	32	03	97	03	0	-
3	11.5	10.3	12.6	93	1016.7	1	0	9	21	02	96	10	1	-
4	15.5	14.6	16.7	95	1015.9	0	0	9	00	00	96	10	8	1.2
5	16.5	12.2	14.2	76	1012.6	6	0	9	13	02	97	02	1	-
6	15.5	15.2	17.2	98	1005.6	8	8	5	22	01	96	10	6	5.3
7	14.3	13.2	15.2	93	1005.2	6	6	6	18	02	96	10	1	-
8	16.1	14.4	16.4	89	1005.8	8	2	5	28	05	97	01	2	-
9	16.5	12.9	14.9	80	1011.8	3	3	9	34	05	97	01	1	-
10	16.6	15.1	17.1	91	1013.7	7	7	9	29	08	97	01	1	-
11	11.7	10.7	12.9	94	1013.7	0	0	9	18	02	96	10	0	-
12	15.1	14.2	16.2	94	1003.4	8	3	4	27	04	96	61	8	4.7
13	13.7	12.8	14.8	94	1009.3	7	7	4	23	07	97	02	8	1.4
14	14.8	14.3	16.3	97	1007.1	8	0	9	20	02	96	10	6	0.7
15	12.3	11.2	13.3	93	1006.4	0	0	9	22	03	96	10	8	0.0
16	11.3	10.7	12.9	96	1010.5	6	6	4	22	04	97	25	1	1.5
17	13.2	11.3	13.4	88	1009.1	8	8	7	20	01	96	60	1	0.0
18	12.0	11.4	13.5	96	1015.2	5	0	9	15	01	96	10	1	-
19	17.6	15.2	17.3	86	1020.5	0	0	9	07	04	96	10	0	-
20	19.3	17.0	19.4	87	1018.8	6	6	9	09	04	96	10	1	-
21	20.4	17.8	20.4	85	1014.7	4	2	5	14	01	97	17	1	-
22	17.7	16.7	19.0	94	1011.3	0	0	9	04	02	96	10	0	-
23	16.2	15.7	17.8	97	1008.3	0	0	9	03	01	96	10	0	-
24	14.3	13.2	15.2	93	1009.6	0	0	9	21	01	96	10	1	-
25	18.5	17.2	19.6	92	1006.4	3	3	5	06	01	96	10	1	-
26	17.2	15.0	17.0	87	1001.8	8	8	3	29	10	96	61	8	3.2
27	15.8	11.0	13.1	73	1011.1	3	1	4	28	08	97	02	0	-
28	12.3	11.6	13.6	95	1009.9	0	0	9	15	01	96	10	0	-
29	12.7	7.4	10.3	70	1013.0	2	2	5	18	05	97	02	0	-
30	11.7	9.7	12.1	88	1011.2	1	0	9	17	01	97	01	1	-
31	12.3	11.6	13.6	95	1009.4	6	6	4	20	05	96	95	1	0.0

Godz. 07

DNI	TEMPERATURA POWIETRZA	TEMPERATURA PUNKTU ROSY	PRĘŻNOŚĆ PARY WODNEJ	WILGOTNOŚĆ WZGLĘDNA	CIŚNIENIE ATMOSFERYCZNE	ZACHMURZENIE			WIATR		WIDZIALNOŚĆ	POGODA		OPAD
	T	T_d	e	U	P_o	N	N_h	h	dd	v	V	ww	W	R
1	14.7	11.2	13.3	79	1016.9	7	7	5	27	07	97	02	2	-
2	15.9	13.8	15.8	87	1017.8	3	2	5	27	05	97	01	1	-
3	15.9	12.7	14.6	81	1016.4	6	0	9	18	03	96	10	1	-
4	16.3	15.1	17.2	93	1016.1	3	2	9	12	01	96	10	8	0.2
5	17.3	14.7	16.8	85	1009.8	8	8	9	18	01	97	02	2	-
6	16.4	15.7	17.8	96	1005.2	7	7	4	22	01	95	10	2	-
7	16.6	13.4	15.4	82	1005.4	6	6	5	27	04	96	10	1	-
8	16.3	13.9	15.8	85	1005.5	7	4	5	28	06	97	01	2	-
9	16.3	14.6	16.6	90	1012.5	4	3	5	29	07	97	03	1	-
10	16.6	14.4	16.4	87	1013.7	7	7	5	29	08	97	03	2	-
11	15.8	13.1	15.1	84	1012.0	3	0	9	18	01	96	10	0	-
12	15.9	13.1	15.0	83	1004.5	7	7	4	30	08	98	01	8	2.8
13	15.7	13.2	15.2	85	1008.1	7	1	5	22	04	96	10	8	0.4
14	15.9	15.1	17.1	95	1006.5	2	2	9	20	03	96	10	1	-
15	14.3	10.9	13.1	80	1006.9	7	7	5	22	06	96	10	1	-
16	12.3	11.4	13.4	94	1011.1	7	7	4	21	05	97	02	8	0.8
17	13.9	11.7	13.7	87	1007.8	7	7	8	16	03	96	21	2	0.0
18	14.4	14.4	16.4	100	1017.3	8	2	5	09	01	96	10	2	-
19	19.5	15.8	18.0	79	1020.7	1	0	9	04	04	97	03	0	-
20	22.3	16.1	18.3	68	1017.4	1	0	9	09	03	96	05	1	0.0
21	19.6	18.0	20.6	90	1014.0	6	5	9	06	01	97	03	9	-
22	19.3	17.7	20.2	90	1009.6	2	2	5	04	01	96	10	0	-
23	19.1	17.8	20.4	92	1007.4	0	0	9	04	02	94	10	0	-
24	15.4	15.2	17.3	99	1009.9	2	2	3	18	01	94	10	0	-
25	20.3	18.4	21.2	89	1003.9	3	2	5	09	02	96	10	1	-
26	16.3	10.9	13.1	71	1004.6	7	4	5	29	10	97	01	8	0.3
27	14.7	12.2	14.2	85	1011.6	5	1	4	22	01	96	10	1	-
28	15.0	13.0	15.0	88	1009.5	6	6	9	21	03	96	10	1	-
29	13.3	10.4	12.6	83	1012.5	1	1	5	18	02	98	02	1	-
30	14.8	10.5	12.7	75	1009.0	7	2	5	18	03	97	02	1	-
31	14.1	11.9	13.9	87	1009.4	4	4	9	22	03	96	10	9	0.5

Godz. 13

1	16.5	12.6	14.5	78	1019.0	4	1	5	27	06	98	03	1	-
2	16.1	12.1	14.1	77	1018.6	3	2	5	27	06	98	01	0	-
3	20.7	11.8	13.9	57	1015.9	3	2	5	29	05	96	05	1	-
4	19.4	12.7	14.7	65	1016.1	6	0	9	09	02	97	01	2	-
5	18.2	16.9	19.2	92	1007.9	4	4	4	28	01	96	21	6	6.0
6	18.7	15.9	18.0	84	1005.2	7	7	5	32	03	96	10	2	-
7	17.0	11.7	13.8	71	1006.2	8	3	5	29	05	97	03	2	-
8	16.5	15.1	17.2	92	1006.8	7	7	4	32	04	97	25	2	2.0
9	16.9	12.0	14.0	73	1015.1	5	5	5	28	07	97	03	1	-
10	17.0	14.8	16.8	87	1014.0	8	8	4	27	06	97	25	2	0.0
11	24.1	13.2	15.2	50	1008.0	8	2	6	18	05	97	03	1	-
12	16.1	8.8	11.3	62	1009.0	2	2	5	27	08	97	01	8	0.4
13	18.1	14.5	16.5	79	1007.7	8	4	5	24	03	96	10	2	-
14	18.6	12.2	14.2	66	1006.4	6	6	5	27	02	97	02	1	-
15	15.4	9.0	11.5	66	1009.2	5	5	5	27	08	98	25	2	0.9
16	16.3	10.3	12.5	68	1011.5	2	2	5	29	06	97	01	1	-
17	18.1	12.8	14.8	71	1008.6	7	7	9	18	02	97	01	2	-
18	18.4	14.8	16.9	80	1018.4	2	0	9	07	06	96	10	6	0.0
19	20.8	17.2	19.7	80	1020.3	2	0	9	06	07	98	02	0	-
20	22.3	19.0	22.0	82	1016.8	3	3	9	06	04	96	10	0	-
21	20.1	17.4	19.8	84	1012.9	3	1	5	04	04	96	10	9	0.2
22	22.1	18.8	21.7	82	1008.8	1	1	5	09	03	97	02	0	-
23	22.8	18.4	21.2	76	1008.5	0	0	9	36	01	97	01	0	-
24	21.4	16.7	19.0	75	1009.5	1	0	9	04	02	97	01	0	-
25	23.1	19.1	22.0	78	1000.0	7	4	5	07	03	97	03	1	-
26	16.4	7.7	10.5	56	1009.0	7	7	5	27	10	98	03	1	-
27	17.9	10.1	12.3	60	1011.9	6	1	5	27	04	97	01	2	-
28	16.2	15.0	17.0	93	1011.7	7	7	5	30	05	97	80	2	0.0
29	17.2	10.1	12.4	63	1013.1	6	6	5	30	04	98	03	1	-
30	16.5	11.0	13.1	70	1009.1	7	7	8	22	04	97	01	8	0.0
31	17.8	12.1	14.1	69	1010.6	6	4	5	27	07	97	17	8	0.4

Godz. 19

1	16.7	13.2	15.1	80	1018.5	1	0	9	27	06	98	02	1	-
2	15.7	10.7	12.8	72	1017.5	6	0	9	27	05	98	02	1	-
3	21.7	10.5	12.7	49	1015.2	4	1	9	30	01	96	05	0	-
4	18.2	12.7	14.7	70	1014.4	4	1	9	08	02	97	01	1	-
5	17.5	15.8	18.0	90	1006.6	8	8	9	27	01	96	10	1	-
6	16.7	13.7	15.7	83	1004.9	4	2	5	29	03	97	02	1	-
7	16.4	10.9	13.0	70	1006.0	8	1	6	22	02	97	02	2	-
8	16.1	13.6	15.6	85	1010.1	6	2	5	36	03	97	01	2	-
9	16.0	11.4	13.5	74	1014.8	6	1	5	27	05	98	03	1	-
10	17.1	13.0	15.0	77	1013.9	3	0	9	25	07	97	01	8	0.0
11	18.3	16.0	18.2	86	1004.6	6	6	9	27	05	97	29	8	4.8
12	16.2	10.2	12.4	68	1010.0	7	7	5	27	08	98	02	1	-
13	17.7	15.0	17.0	84	1007.6	7	1	6	21	02	96	10	8	1.6
14	16.1	14.2	16.2	88	1005.9	8	8	4	22	03	96	91	2	0.5
15	13.7	11.8	13.9	89	1010.4	4	3	5	22	04	97	01	8	1.9
16	15.1	13.0	14.9	87	1010.3	0	0	9	00	00	97	01	8	2.2
17	16.3	13.9	15.8	85	1011.4	3	1	5	00	00	97	01	9	0.6
18	19.4	16.6	18.9	84	1018.3	3	0	9	05	06	96	10	0	-
19	21.4	17.6	20.0	79	1019.3	5	1	9	09	06	98	03	1	-
20	26.4	18.8	21.7	63	1014.9	2	1	9	14	04	97	01	0	-
21	19.0	17.5	20.0	91	1011.9	2	0	9	10	03	96	10	0	-
22	19.2	17.3	19.7	88	1007.9	1	0	9	06	02	97	02	0	-
23	17.5	16.0	18.2	91	1008.8	8	8	4	28	03	95	10	1	-
24	20.1	16.1	18.3	78	1008.1	6	0	9	04	02	97	03	1	-
25	18.1	17.6	20.1	97	1000.5	8	8	5	20	01	96	80	9	23.2
26	16.7	8.8	11.3	60	1010.2	4	1	9	24	06	98	01	1	-
27	17.8	9.3	11.7	57	1011.2	0	0	9	27	01	97	01	1	-
28	15.7	9.8	12.1	68	1013.0	3	2	5	28	07	98	03	8	0.0
29	16.4	10.6	12.8	69	1012.0	6	6	6	27	01	98	02	2	-
30	14.8	13.4	15.3	91	1009.3	2	2	9	19	02	97	01	9	0.7
31	15.2	11.7	13.8	80	1012.2	5	1	5	22	03	98	01	9	0.5

Godz. 01

DNI	TEMPERATURA POWIETRZA T	TEMPERATURA PUNKTU ROSY T_d	PRĘŻNOŚĆ PARY WODNEJ e	WILGOTNOŚĆ WZGLĘDNA U	CIŚNIENIE ATMOSFERYCZNE P_o	ZACHMURZENIE N	N_h	h	WIATR dd	v	WIDZIALNOŚĆ V	POGODA ww	W	OPAD R
1	14.7	12.3	14.3	86	1015.3	3	1	9	22	05	98	02	0	–
2	13.6	11.7	13.8	89	1018.1	1	0	9	20	05	97	03	0	–
3	13.2	8.0	10.7	71	1017.3	2	0	9	18	03	98	02	0	–
4	15.6	13.1	15.1	85	1015.6	3	0	9	00	00	97	02	1	–
5	14.8	13.4	15.3	91	1013.1	7	3	5	27	01	96	10	2	–
6	17.0	15.8	18.0	93	1005.3	8	8	5	00	00	96	10	9	1.6
7	16.0	14.8	16.8	93	1005.4	8	8	4	00	00	96	10	8	1.1
8	13.8	12.5	14.5	92	1005.8	8	5	4	25	01	97	21	6	0.4
9	14.3	11.9	13.9	86	1010.1	1	1	9	27	06	98	01	6	0.9
10	15.3	12.4	14.4	83	1012.8	8	6	4	25	08	98	03	1	–
11	13.7	11.1	13.2	84	1013.8	2	0	9	20	04	97	02	1	–
12	17.9	15.2	17.3	84	1002.2	7	2	5	14	03	96	10	9	1.2
13	15.1	10.4	12.6	73	1010.8	8	8	5	18	06	98	02	8	0.0
14	16.5	14.4	16.4	88	1007.8	7	4	5	25	03	96	10	2	–
15	14.6	10.7	12.8	77	1007.2	2	2	5	18	02	97	01	1	–
16	12.5	8.7	11.3	78	1011.8	2	2	5	18	04	97	01	8	0.0
17	14.7	13.1	15.1	90	1010.3	8	3	6	20	01	97	61	2	0.0
18	13.4	12.5	14.5	94	1015.7	7	5	5	00	00	96	10	1	–
19	18.0	18.0	20.6	100	1022.1	2	0	9	00	00	96	10	0	–
20	18.8	17.7	20.2	93	1020.5	8	8	3	32	01	97	03	1	–
21	20.4	18.2	20.8	87	1015.6	3	3	5	04	01	97	01	1	–
22	20.5	17.3	19.7	82	1010.5	3	3	5	36	02	97	03	0	–
23	17.5	15.1	17.2	86	1008.1	0	0	9	00	00	97	02	0	–
24	16.0	14.4	16.4	90	1009.0	0	0	9	29	02	97	02	0	–
25	18.3	17.1	19.6	93	1005.7	0	0	9	32	01	97	02	1	–
26	18.0	16.9	19.2	93	999.3	8	6	5	18	02	96	61	8	0.1
27	12.6	10.1	12.4	85	1011.4	2	2	9	20	05	98	02	0	–
28	12.8	11.5	13.6	92	1011.1	0	0	9	00	00	96	10	1	–
29	12.3	8.5	11.1	78	1013.4	5	0	9	22	04	97	02	2	–
30	12.8	10.9	13.0	88	1012.0	7	7	6	00	00	98	02	2	–
31	14.0	8.7	11.2	70	1010.6	3	2	5	18	02	97	03	1	–

Godz. 07

DNI	TEMPERATURA POWIETRZA T	TEMPERATURA PUNKTU ROSY T_d	PRĘŻNOŚĆ PARY WODNEJ e	WILGOTNOŚĆ WZGLĘDNA U	CIŚNIENIE ATMOSFERYCZNE P_o	ZACHMURZENIE N	N_h	h	WIATR dd	v	WIDZIALNOŚĆ V	POGODA ww	W	OPAD R
1	15.8	13.3	15.3	85	1016.8	8	8	4	22	04	97	02	1	–
2	16.4	12.8	14.8	79	1017.9	2	1	4	22	03	97	03	0	–
3	17.2	11.1	13.2	68	1017.0	4	0	9	20	01	98	03	0	–
4	16.5	14.3	16.2	87	1016.9	8	6	6	00	00	96	61	1	0.6
5	16.8	14.9	17.0	89	1010.5	8	4	5	00	00	96	61	2	0.1
6	17.2	15.7	17.8	91	1005.6	7	3	2	32	01	96	10	2	–
7	17.0	14.2	16.2	84	1005.4	7	7	9	27	03	96	10	2	–
8	14.7	13.3	15.2	91	1004.6	8	5	4	27	03	97	03	2	–
9	16.7	14.1	16.1	85	1011.4	3	2	4	25	09	98	03	0	–
10	17.4	13.9	15.9	80	1013.1	7	7	4	25	02	97	02	2	–
11	16.8	11.1	13.2	69	1013.0	2	0	9	20	02	98	02	0	–
12	15.0	13.8	15.7	92	1003.7	8	3	3	25	02	97	61	6	11.9
13	16.0	12.0	14.0	77	1009.4	7	3	6	18	07	97	01	2	–
14	16.9	14.5	16.5	86	1006.6	7	7	9	18	03	96	21	2	0.5
15	15.1	10.2	12.4	72	1007.4	1	1	5	18	08	97	03	0	–
16	14.3	9.5	11.8	73	1011.7	2	2	5	20	06	98	02	0	–
17	13.9	12.6	14.6	92	1009.4	7	2	3	11	03	96	10	6	1.3
18	15.8	15.3	17.4	97	1017.6	7	3	4	36	03	96	21	2	0.6
19	19.3	16.5	18.8	84	1021.7	5	0	9	02	02	97	02	1	–
20	20.6	17.5	20.0	83	1019.0	2	2	9	02	02	97	02	1	–
21	20.2	17.8	20.4	86	1014.4	0	0	9	36	01	97	02	0	–
22	19.8	18.0	20.7	90	1009.5	6	6	5	34	02	97	03	1	–
23	20.2	17.5	19.9	84	1007.5	4	4	7	00	00	97	03	0	–
24	19.4	13.9	15.9	70	1009.4	0	0	9	32	02	97	02	0	–
25	20.6	18.2	20.9	86	1003.4	3	0	9	36	01	97	01	9	1.0
26	15.8	13.5	15.5	86	1003.4	8	2	4	25	05	97	61	6	2.9
27	15.4	9.5	11.8	68	1011.8	2	1	6	22	03	97	03	0	–
28	17.1	12.3	14.2	73	1010.2	4	4	9	00	00	96	10	0	–
29	14.4	10.0	12.3	75	1012.8	5	0	9	22	03	98	01	2	–
30	16.3	11.9	14.0	75	1010.8	3	0	9	16	01	97	01	1	–
31	13.7	11.8	13.9	89	1009.8	8	3	5	16	01	97	21	1	0.8

Godz. 13

1	22.2	11.8	13.8	52	1017.7	3	1	5	25	06	97	02	1	–
2	21.7	9.1	11.5	44	1017.7	3	3	5	27	07	98	01	1	–
3	22.9	12.9	14.9	53	1016.4	5	3	6	34	01	98	01	1	–
4	18.4	12.2	14.2	67	1016.7	7	7	9	02	02	97	01	6	0.0
5	21.6	16.7	19.0	74	1007.4	8	4	6	16	02	96	10	6	0.0
6	18.3	15.4	17.6	83	1005.0	6	6	5	02	03	96	10	2	–
7	19.4	14.6	16.7	74	1004.7	7	7	5	36	04	97	02	2	–
8	15.3	13.2	15.1	87	1005.5	8	6	3	22	06	96	63	2	2.4
9	21.2	11.2	13.3	53	1013.0	5	4	6	27	09	98	03	1	–
10	21.4	12.1	14.1	55	1013.6	7	7	5	22	06	97	02	2	–
11	24.3	15.2	17.3	57	1009.6	6	5	5	16	04	98	03	1	–
12	14.8	11.5	13.5	80	1008.2	7	2	5	22	07	97	21	6	2.0
13	17.3	14.6	16.6	84	1009.2	8	6	5	18	05	97	61	8	0.3
14	22.0	11.8	13.8	52	1006.9	7	6	6	20	04	97	03	2	–
15	18.8	7.2	10.2	47	1010.0	5	5	5	22	08	98	02	1	–
16	19.5	6.2	9.4	42	1011.8	3	3	6	20	05	98	02	0	–
17	19.2	13.3	15.2	69	1009.8	8	4	5	11	03	97	03	2	–
18	19.9	16.8	19.1	82	1018.7	1	1	5	36	05	97	01	1	–
19	22.3	17.7	20.2	75	1021.1	2	0	9	02	06	98	02	1	–
20	24.8	19.6	22.8	73	1018.3	3	3	9	02	05	97	02	0	–
21	22.9	18.5	21.3	76	1013.5	0	0	9	34	05	97	01	0	–
22	23.3	17.0	19.4	68	1009.0	0	0	9	36	05	97	02	1	–
23	23.7	17.8	20.4	70	1007.5	3	3	6	36	04	98	03	0	–
24	21.1	16.2	18.4	73	1009.0	2	1	6	34	07	98	02	0	–
25	23.3	18.3	21.0	73	1000.5	4	0	9	36	03	97	01	1	–
26	18.5	7.3	10.2	48	1007.9	5	5	5	27	09	98	01	6	0.1
27	20.5	9.3	11.7	49	1011.6	6	4	5	25	06	98	03	1	–
28	18.4	13.7	15.7	74	1011.4	7	5	5	20	03	97	03	6	0.6
29	17.9	8.9	11.4	56	1012.6	5	5	5	02	03	98	02	2	–
30	22.3	8.7	11.2	42	1008.7	7	7	6	18	06	98	03	1	–
31	19.5	12.6	14.6	64	1011.0	6	6	5	18	05	98	29	6	3.0

Godz. 19

1	19.9	9.0	11.5	49	1018.0	3	0	9	25	07	97	01	1	–
2	21.1	6.9	10.0	40	1017.0	4	0	9	27	05	98	02	0	–
3	19.7	13.9	15.8	69	1015.7	6	4	6	34	01	97	01	2	–
4	17.9	11.8	13.8	67	1015.0	5	0	9	36	02	97	02	2	–
5	21.0	15.3	17.4	70	1006.3	7	1	6	27	01	97	03	6	0.2
6	17.3	14.2	16.2	82	1004.8	7	2	5	36	02	96	10	2	–
7	14.9	11.8	13.8	82	1005.9	8	4	4	32	02	96	61	8	9.8
8	15.1	14.4	16.4	96	1007.8	8	4	3	29	04	96	61	6	14.8
9	17.1	10.0	12.2	63	1014.0	4	4	9	25	08	98	03	1	–
10	19.4	10.6	12.8	57	1013.6	5	1	4	25	05	97	02	8	0.1
11	18.0	16.2	18.4	89	1005.8	7	7	5	14	05	96	95	2	5.2
12	16.4	8.4	11.0	59	1010.8	7	7	5	20	05	98	03	1	–
13	18.5	16.2	18.4	86	1008.2	7	7	9	18	03	96	25	6	2.0
14	17.5	12.7	14.7	73	1006.7	3	3	9	02	01	97	01	1	–
15	17.0	9.2	11.6	60	1011.1	3	3	5	22	05	98	01	8	0.4
16	16.3	13.5	15.4	83	1010.7	5	2	5	34	02	98	01	1	–
17	17.8	14.5	16.6	81	1012.2	3	2	5	20	01	97	01	8	8.0
18	20.0	16.7	19.0	81	1018.9	2	0	9	02	03	96	10	0	–
19	22.3	17.7	20.2	75	1019.6	3	1	9	04	05	97	02	0	–
20	24.1	18.6	21.5	72	1016.1	3	2	9	02	02	97	03	0	–
21	23.4	16.6	18.9	66	1011.7	2	2	6	02	04	97	01	0	–
22	21.8	18.3	21.0	81	1007.9	0	0	9	36	03	97	02	0	–
23	21.6	16.2	18.4	71	1007.1	0	0	9	36	05	97	02	0	–
24	20.4	17.5	20.0	83	1007.2	7	5	6	34	05	97	03	1	–
25	18.7	17.4	19.9	92	999.4	8	5	4	25	05	97	91	1	4.6
26	17.4	7.3	10.2	52	1010.3	4	3	5	27	05	98	01	1	–
27	18.0	13.3	15.2	74	1011.4	5	2	5	07	02	97	01	2	–
28	16.9	12.2	14.2	74	1012.3	6	2	5	27	04	97	01	2	–
29	16.7	10.1	12.4	65	1012.5	7	7	6	00	00	98	02	2	–
30	19.0	9.2	11.6	53	1009.9	2	2	5	20	01	97	02	9	3.0
31	15.6	10.5	12.7	72	1013.3	6	1	6	18	04	98	01	9	0.2

Godz. 01

DNI	TEMPERATURA POWIETRZA T	TEMPERATURA PUNKTU ROSY T_d	PRĘŻNOŚĆ PARY WODNEJ e	WILGOTNOŚĆ WZGLĘDNA U	CIŚNIENIE ATMOSFERYCZNE P_o	ZACHMURZENIE N	N_h	h	WIATR dd	v	WIDZIALNOŚĆ V	POGODA ww	W	OPAD R
1	15.2	13.2	15.2	88	1017.6	5	0	9	25	06	97	01	2	–
2	13.8	12.3	14.3	91	1018.9	3	0	9	22	02	97	03	0	–
3	12.2	10.9	13.0	92	1016.8	6	1	9	15	01	97	01	2	–
4	14.7	13.8	15.8	94	1015.6	4	4	9	00	00	95	10	9	2.3
5	16.7	13.7	15.7	83	1011.8	8	8	9	15	01	97	02	8	0.0
6	14.4	13.9	15.8	97	1005.9	6	4	4	20	02	95	10	9	14.9
7	16.2	13.6	15.5	84	1005.5	5	5	5	22	03	97	01	2	–
8	15.9	12.9	14.8	82	1006.4	7	7	4	26	06	97	03	8	0.0
9	17.4	13.0	15.0	73	1013.1	7	5	5	27	06	97	03	2	–
10	17.2	14.3	16.2	83	1014.7	8	8	5	25	05	97	02	8	0.0
11	11.0	10.2	12.5	95	1014.1	0	0	9	19	01	97	02	0	–
12	14.6	13.5	15.5	93	1003.6	8	6	4	24	05	96	61	9	7.6
13	13.9	12.6	14.6	92	1009.8	6	6	9	21	04	96	10	6	1.8
14	15.2	14.3	16.3	94	1006.7	7	4	4	19	02	95	10	8	3.6
15	12.3	11.0	13.1	92	1006.7	2	1	9	19	03	96	10	9	–
16	10.2	9.0	11.5	92	1011.1	2	1	5	19	03	98	01	1	–
17	12.6	11.7	13.7	94	1008.2	8	8	4	12	01	96	21	6	3.7
18	12.2	11.5	13.5	95	1014.9	6	3	4	21	01	96	10	2	–
19	17.6	15.8	17.9	89	1018.7	3	0	9	05	04	96	10	1	–
20	19.0	17.5	20.0	91	1016.9	5	2	9	06	03	97	03	1	–
21	17.7	17.0	19.4	96	1014.0	0	0	9	36	01	96	10	9	17.6
22	17.9	16.9	19.3	94	1010.9	3	0	9	05	04	96	10	1	–
23	17.9	17.1	19.5	95	1007.9	2	1	9	02	02	96	10	0	–
24	16.8	14.7	16.8	88	1009.8	0	0	9	27	02	96	10	1	–
25	17.4	15.9	18.0	91	1006.3	5	1	4	04	02	97	02	2	–
26	16.2	12.2	14.2	77	1002.9	7	3	4	28	08	97	01	8	0.0
27	11.8	9.6	12.0	87	1011.6	2	2	4	22	02	97	02	0	–
28	14.3	12.5	14.5	89	1009.6	2	2	9	18	01	96	10	1	–
29	15.1	9.5	11.9	69	1013.7	1	1	5	27	03	97	02	0	–
30	11.8	9.8	12.2	88	1010.3	6	4	9	15	03	97	03	1	–
31	12.6	9.9	12.2	84	1009.3	4	2	5	18	02	97	03	1	–

Godz. 07

DNI	TEMPERATURA POWIETRZA T	TEMPERATURA PUNKTU ROSY T_d	PRĘŻNOŚĆ PARY WODNEJ e	WILGOTNOŚĆ WZGLĘDNA U	CIŚNIENIE ATMOSFERYCZNE P_o	ZACHMURZENIE N	N_h	h	WIATR dd	v	WIDZIALNOŚĆ V	POGODA ww	W	OPAD R
1	15.2	11.9	13.9	81	1018.3	7	7	4	27	03	97	02	2	–
2	16.3	13.1	15.1	81	1018.6	6	5	4	24	03	97	03	1	–
3	17.5	12.7	14.7	73	1016.0	6	2	9	18	02	97	01	2	–
4	18.1	16.1	18.3	88	1015.6	7	0	9	06	01	96	10	6	0.0
5	16.4	15.0	17.1	92	1008.9	8	6	4	15	01	95	10	2	–
6	16.1	14.9	17.0	93	1005.3	4	1	4	18	02	95	10	4	–
7	16.6	13.4	15.4	82	1005.4	7	7	4	26	04	96	10	8	0.0
8	16.2	15.0	17.0	93	1006.0	7	6	4	26	03	97	01	8	8.7
9	16.0	12.6	14.6	80	1014.5	7	7	4	27	05	97	02	2	–
10	17.2	14.3	16.2	83	1014.8	7	5	4	29	02	96	10	2	–
11	15.6	14.4	16.4	92	1010.8	7	5	9	13	03	97	03	1	–
12	14.9	12.7	14.7	87	1005.5	7	7	4	27	06	96	25	6	4.3
13	15.2	13.6	15.6	90	1008.2	7	6	4	19	02	96	25	1	0.6
14	16.4	13.6	15.6	83	1006.7	6	3	9	23	02	96	10	2	–
15	13.8	10.0	12.2	78	1007.5	6	6	4	21	06	96	10	1	–
16	12.8	10.7	12.9	87	1011.5	3	2	5	22	03	97	03	0	–
17	13.3	12.4	14.4	94	1006.9	8	8	4	14	02	95	10	8	1.4
18	15.3	14.1	16.1	92	1016.3	8	4	4	03	04	96	21	2	0.3
19	19.9	16.5	18.7	80	1019.0	3	2	9	05	03	97	02	0	–
20	20.7	18.0	20.6	84	1016.1	3	3	9	03	02	97	02	1	–
21	20.5	18.3	21.0	87	1013.3	2	1	9	10	01	96	10	0	–
22	18.8	17.7	20.2	93	1009.8	4	3	3	02	02	96	10	0	–
23	19.0	17.5	20.0	91	1007.8	2	1	3	05	02	96	10	0	–
24	18.1	15.9	18.1	87	1009.9	1	1	4	32	01	96	10	0	–
25	19.0	17.0	19.4	88	1003.3	7	5	5	05	02	97	02	8	0.0
26	15.3	10.8	13.0	75	1006.0	5	4	4	27	07	98	01	2	–
27	14.6	12.2	14.2	86	1011.8	7	7	9	20	02	97	02	1	–
28	15.8	14.4	16.4	91	1010.0	5	3	5	21	02	96	10	8	0.0
29	14.6	11.8	13.9	84	1013.3	7	4	4	22	01	97	03	1	–
30	13.9	9.2	11.7	73	1008.4	8	2	5	17	03	97	02	2	–
31	13.7	10.9	13.0	83	1009.6	6	6	9	20	03	97	03	8	0.3

Godz. 13

1	18.2	12.5	14.5	69	1019.6	6	1	5	25	06	98	01	2	–
2	17.6	11.6	13.7	68	1018.7	3	2	5	26	04	98	01	1	–
3	23.1	13.8	15.7	56	1015.6	6	5	5	28	02	97	03	2	–
4	19.8	15.1	17.2	74	1016.0	6	3	9	01	02	96	05	2	–
5	20.0	16.2	18.4	79	1007.7	2	1	5	29	03	96	10	8	4.0
6	18.3	14.0	16.0	76	1005.4	6	3	5	29	03	96	10	1	–
7	17.0	10.7	12.9	66	1006.6	7	2	4	27	04	97	03	2	–
8	17.4	14.1	16.1	81	1008.2	7	5	4	31	03	97	02	2	–
9	16.6	11.1	13.2	70	1016.2	6	4	5	26	07	98	03	2	–
10	18.9	13.7	15.7	72	1014.7	4	2	4	29	04	97	03	8	0.8
11	23.8	15.4	17.5	59	1006.6	7	6	9	18	04	97	02	2	–
12	17.6	8.8	11.3	56	1009.9	4	3	5	27	06	98	01	8	0.0
13	18.5	15.1	17.2	81	1007.3	8	2	4	20	02	96	10	2	–
14	19.7	12.1	14.1	61	1006.1	8	5	5	24	03	97	01	1	–
15	15.6	8.1	10.8	61	1010.2	6	4	5	21	07	98	01	8	0.5
16	16.7	9.0	11.5	61	1010.8	7	5	5	28	03	97	25	1	0.1
17	17.0	13.5	15.5	80	1007.2	8	6	4	22	03	96	80	2	0.0
18	18.0	15.1	17.2	83	1016.5	1	0	9	03	08	96	10	6	1.8
19	21.0	18.1	20.8	84	1018.4	4	2	9	05	07	97	02	0	–
20	22.2	18.8	21.6	81	1015.0	5	3	9	05	06	97	02	1	–
21	20.4	18.2	20.8	87	1012.8	4	3	5	36	03	97	03	0	–
22	20.4	18.3	21.1	88	1008.5	1	1	5	02	02	96	10	0	–
23	18.4	16.6	18.9	89	1009.3	8	8	3	30	04	96	10	1	–
24	19.7	16.2	18.4	80	1009.7	3	2	4	32	03	97	01	0	–
25	19.0	16.7	19.0	87	1001.8	8	6	5	30	02	96	80	2	1.4
26	15.6	9.9	12.2	69	1009.6	7	5	4	27	05	97	25	2	0.0
27	19.0	9.7	12.0	55	1011.6	7	4	5	27	02	97	03	2	–
28	15.8	9.9	12.2	68	1013.2	6	4	4	29	05	97	01	8	1.4
29	16.8	9.8	12.1	63	1012.8	7	5	4	27	01	97	03	2	–
30	17.8	11.2	13.3	65	1008.7	5	4	4	22	04	96	10	6	1.9
31	18.6	10.9	13.1	61	1010.2	7	6	5	20	06	97	25	2	0.0

Godz. 19

1	17.8	13.0	15.0	74	1019.2	3	0	9	27	03	98	01	1	–
2	17.0	12.1	14.1	73	1017.5	4	0	9	31	01	98	02	1	–
3	21.8	14.2	16.2	62	1014.2	6	6	5	06	01	97	03	2	–
4	18.0	12.1	14.1	68	1014.0	7	7	9	05	03	97	03	2	–
5	17.6	16.3	18.5	92	1006.7	8	8	4	15	02	96	95	1	7.4
6	17.8	13.0	15.0	74	1005.2	7	0	9	26	01	97	03	2	–
7	16.7	10.8	12.9	68	1006.3	8	6	4	25	02	97	02	2	–
8	16.8	14.0	16.0	84	1011.2	7	4	5	30	02	97	02	8	0.5
9	17.4	10.8	12.9	65	1015.7	4	1	5	27	04	98	01	1	–
10	17.6	12.6	14.6	73	1014.4	3	1	4	27	02	97	01	1	–
11	16.7	15.9	18.0	95	1003.9	8	8	4	20	03	96	95	9	6.8
12	16.6	10.2	12.5	66	1010.7	7	4	4	21	03	98	01	1	–
13	16.3	14.7	16.8	91	1007.1	8	6	5	18	01	96	25	6	2.3
14	16.5	12.8	14.7	79	1006.2	7	6	4	17	04	97	17	8	0.4
15	15.2	10.9	13.0	76	1010.3	6	4	5	21	04	98	02	8	1.9
16	15.5	12.2	14.2	81	1009.1	7	2	5	07	02	97	01	2	–
17	15.0	13.6	15.5	91	1011.5	7	5	4	21	03	97	25	8	2.1
18	18.2	16.9	19.2	92	1016.4	5	1	5	04	06	96	10	1	–
19	19.9	17.8	20.4	88	1017.0	6	4	9	03	06	97	02	1	–
20	20.4	18.5	21.3	89	1013.5	6	2	5	04	04	97	03	1	–
21	18.9	17.6	20.1	92	1011.6	7	2	5	36	02	96	10	9	0.0
22	19.6	17.2	19.6	86	1007.5	4	2	5	04	03	97	01	1	–
23	16.8	14.4	16.4	86	1009.4	7	7	4	26	03	96	10	2	–
24	18.2	15.3	17.4	83	1008.3	6	4	4	36	01	97	03	1	–
25	18.1	17.3	19.7	95	1000.7	8	4	4	29	02	97	03	8	4.3
26	17.0	10.7	12.9	66	1010.7	2	1	5	27	02	98	01	8	0.0
27	18.0	13.8	15.8	76	1010.5	4	4	9	08	01	97	01	1	–
28	16.0	7.0	10.0	55	1013.6	3	2	4	25	04	97	01	1	–
29	16.7	10.8	12.9	68	1011.1	5	1	4	13	01	97	01	2	–
30	16.9	11.8	13.9	72	1008.9	2	2	5	18	02	97	02	9	6.0
31	15.4	11.7	13.8	79	1012.1	7	5	5	19	02	97	25	9	3.2

Godz. 01

DNI	TEMPERATURA POWIETRZA	TEMPERATURA PUNKTU ROSY	PRĘŻNOŚĆ PARY WODNEJ	WILGOTNOŚĆ WZGLĘDNA	CIŚNIENIE ATMOSFERYCZNE	ZACHMURZENIE			WIATR		WIDZIALNOŚĆ	POGODA		OPAD
	T	T_d	e	U	P_o	N	N_h	h	dd	v	V	ww	W	R
1	14.3	13.4	15.4	94	1012.3	6	6	5	29	03	97	03	8	1.8
2	12.3	10.2	12.4	87	1017.8	3	3	9	25	01	97	01	1	-
3	11.0	9.0	11.5	87	1017.1	0	0	9	00	00	97	01	0	-
4	12.8	10.7	12.9	87	1017.4	5	5	9	00	00	97	03	1	-
5	16.0	14.3	16.2	89	1013.2	8	8	9	35	02	96	61	2	0.3
6	16.8	15.4	17.5	92	1006.3	8	8	9	23	02	97	60	1	0.0
7	16.8	15.3	17.3	91	1003.2	8	8	5	30	01	96	10	6	0.0
8	15.2	14.5	16.5	96	1002.3	8	8	4	13	01	97	02	9	16.0
9	14.4	13.3	15.3	93	1001.8	8	8	4	29	03	97	21	6	4.0
10	12.9	11.4	13.5	91	1011.6	8	8	5	24	04	97	03	1	-
11	13.5	13.0	14.9	97	1013.6	7	7	4	22	01	96	10	8	0.1
12	15.8	14.4	16.4	91	1008.5	0	0	9	15	02	97	02	1	-
13	11.0	9.8	12.1	92	1013.0	7	7	9	21	03	97	03	1	-
14	16.8	12.9	14.9	78	1009.8	8	8	6	22	02	97	02	2	-
15	15.3	14.8	16.8	97	1008.0	8	8	5	22	01	96	80	2	1.1
16	12.6	10.3	12.5	86	1012.0	5	3	6	23	01	98	01	2	-
17	12.8	10.9	13.0	88	1012.6	8	8	6	13	01	97	03	1	-
18	15.2	13.1	15.0	87	1016.3	4	4	6	11	01	96	10	1	-
19	17.4	13.2	15.1	76	1022.3	0	0	9	04	03	97	02	0	-
20	19.0	15.7	17.8	81	1021.6	0	0	9	03	03	97	02	1	-
21	18.2	14.8	16.8	81	1016.9	0	0	9	06	02	97	02	0	-
22	17.8	14.4	16.4	80	1010.5	0	0	9	04	01	98	02	1	-
23	16.3	14.2	16.2	88	1007.4	0	0	9	00	00	97	02	0	-
24	18.8	14.3	16.4	75	1006.6	0	0	9	02	02	97	02	0	-
25	19.0	16.7	19.0	87	1005.4	0	0	9	03	03	97	01	9	16.2
26	17.3	15.4	17.5	89	1001.2	4	4	5	09	02	97	01	9	0.0
27	13.6	10.2	12.4	80	1008.0	8	8	5	25	05	97	60	2	0.0
28	10.5	8.9	11.4	90	1011.7	0	0	9	25	01	97	02	0	-
29	15.6	14.2	16.2	91	1011.4	8	8	5	35	02	96	80	2	1.2
30	14.2	11.6	13.7	84	1010.3	8	8	4	34	03	96	10	6	0.0
31	14.8	11.5	13.5	80	1012.0	0	0	9	21	02	97	01	1	-

Godz. 07

DNI	TEMPERATURA POWIETRZA	TEMPERATURA PUNKTU ROSY	PRĘŻNOŚĆ PARY WODNEJ	WILGOTNOŚĆ WZGLĘDNA	CIŚNIENIE ATMOSFERYCZNE	ZACHMURZENIE			WIATR		WIDZIALNOŚĆ	POGODA		OPAD
	T	T_d	e	U	P_o	N	N_h	h	dd	v	V	ww	W	R
1	14.8	11.5	13.5	80	1015.0	2	2	9	28	02	98	01	1	-
2	16.2	10.6	12.8	69	1017.4	3	0	9	25	04	98	02	0	-
3	16.2	10.2	12.4	68	1016.8	2	0	9	26	02	98	02	0	-
4	18.1	12.4	14.4	69	1016.6	0	0	9	23	02	97	01	1	-
5	17.8	14.7	16.8	82	1011.5	7	7	9	12	01	96	10	6	0.2
6	18.1	15.2	17.3	83	1005.8	8	8	9	16	02	96	10	6	0.0
7	16.2	14.3	16.3	88	1004.3	5	4	2	28	02	96	10	1	-
8	14.4	13.0	15.0	91	1001.1	8	7	3	25	06	96	61	2	0.0
9	13.6	12.7	14.7	94	1005.1	8	6	2	32	06	96	61	6	1.7
10	13.0	12.1	14.1	94	1011.4	8	8	4	24	03	97	21	6	7.6
11	15.5	13.4	15.3	87	1013.7	4	4	4	23	02	96	10	4	-
12	18.8	13.2	15.2	70	1005.5	2	2	9	15	04	97	01	1	-
13	13.8	10.0	12.2	78	1012.8	7	7	9	18	04	98	03	1	-
14	17.6	14.0	15.9	79	1009.3	7	7	9	20	03	97	02	6	0.0
15	15.4	14.4	16.4	93	1009.4	6	3	3	21	03	96	10	8	0.0
16	14.8	8.5	11.1	66	1012.6	0	0	9	22	04	97	01	1	-
17	14.2	12.4	14.4	89	1012.6	8	3	5	00	00	97	60	2	0.0
18	18.8	13.6	15.6	72	1018.8	3	0	9	09	02	97	01	0	-
19	20.8	15.8	18.0	73	1022.2	1	0	9	08	03	97	02	0	-
20	21.6	16.4	18.6	72	1020.9	2	2	9	05	05	98	02	0	-
21	21.4	15.4	17.5	69	1015.0	2	0	9	07	02	97	01	0	-
22	20.0	14.4	16.4	70	1009.8	0	0	9	08	02	97	02	0	-
23	21.6	14.5	16.5	64	1006.8	0	0	9	03	01	97	02	0	-
24	21.6	15.7	17.8	69	1006.9	0	0	9	01	01	97	01	1	-
25	20.4	17.5	20.0	83	1004.3	7	5	9	09	03	96	10	1	-
26	17.9	16.6	18.9	92	1001.6	7	7	4	21	02	96	10	1	-
27	13.8	10.8	12.9	82	1009.4	7	3	5	26	06	98	02	6	0.0
28	15.2	12.3	14.3	83	1011.4	0	0	9	20	02	96	10	0	-
29	14.8	14.1	16.1	96	1011.4	8	8	4	36	02	95	61	8	10.6
30	13.8	10.8	12.9	82	1010.7	7	7	6	30	02	98	01	2	-
31	16.0	13.2	15.1	83	1012.2	4	0	9	13	02	96	10	0	-

Godz. 13

1	21.1	8.5	11.1	44	1016.4	5	5	6	34	04	98	03	1	-
2	20.0	9.1	11.6	50	1016.5	7	7	5	30	06	98	02	1	-
3	23.3	5.4	9.0	31	1016.3	5	0	9	29	04	98	03	1	-
4	24.7	9.2	11.6	37	1016.2	6	4	6	23	03	97	05	1	-
5	23.5	14.7	16.7	58	1008.9	6	5	4	15	04	96	10	2	-
6	22.9	13.9	15.9	57	1003.9	7	4	6	15	03	97	02	2	-
7	21.6	13.3	15.3	59	1004.6	7	3	5	21	01	97	02	2	-
8	16.0	11.6	13.7	75	1003.3	8	8	4	22	07	97	02	6	1.6
9	19.8	4.1	8.2	35	1007.7	6	5	5	29	07	98	02	6	0.2
10	18.8	13.6	15.6	72	1012.3	7	6	5	24	06	98	01	8	0.0
11	22.2	10.7	12.8	48	1012.3	4	3	4	21	03	97	02	1	-
12	15.8	14.1	16.0	89	1007.7	8	6	4	22	06	97	61	1	2.1
13	17.2	13.0	14.9	76	1012.7	8	8	5	20	05	98	02	8	0.0
14	25.0	15.1	17.2	54	1006.3	7	6	5	18	03	97	03	1	-
15	20.4	9.9	12.2	51	1010.1	6	4	5	23	07	97	02	2	-
16	18.5	7.3	10.2	48	1013.1	6	6	5	23	06	98	03	1	-
17	21.4	12.1	14.1	55	1011.9	6	5	5	13	07	97	01	6	0.7
18	25.3	11.3	13.4	42	1019.7	3	3	7	06	07	98	02	0	-
19	27.5	16.5	18.8	51	1021.4	6	3	6	06	08	97	02	1	-
20	28.6	15.4	17.4	45	1019.2	2	1	6	09	04	98	02	1	-
21	28.1	13.2	15.2	40	1013.0	6	6	6	10	06	98	02	1	-
22	26.7	11.4	13.5	39	1007.4	5	5	6	33	03	98	01	1	-
23	27.7	13.1	15.0	41	1005.9	6	6	6	08	04	98	03	1	-
24	29.1	13.5	15.5	38	1006.4	6	5	6	12	04	98	02	1	-
25	24.7	17.2	19.6	63	1001.4	8	3	5	08	04	97	02	8	0.0
26	16.6	14.5	16.5	88	1003.9	8	8	4	28	08	97	02	6	0.2
27	19.1	8.4	11.0	50	1010.4	6	4	5	27	07	98	01	8	0.0
28	21.6	8.4	11.0	43	1010.8	7	5	6	24	02	97	02	1	-
29	16.3	14.7	16.8	91	1011.0	8	8	4	06	01	95	61	6	0.7
30	20.0	7.4	10.3	44	1011.2	6	6	6	25	03	98	03	1	-
31	18.8	11.2	13.3	61	1012.4	8	8	6	22	08	97	02	8	0.0

Godz. 19

1	20.0	12.0	14.0	60	1016.2	6	3	6	30	03	98	03	2	-
2	19.0	9.7	12.0	55	1015.8	1	1	5	27	04	98	01	1	-
3	21.5	10.0	12.3	48	1016.3	3	1	9	33	01	98	01	1	-
4	23.1	14.2	16.2	57	1013.8	6	2	9	06	02	97	05	2	-
5	22.2	15.2	17.3	65	1006.3	4	3	9	18	03	97	03	1	-
6	17.8	16.5	18.8	92	1003.8	8	8	4	00	00	96	61	8	2.8
7	18.4	15.7	17.9	84	1003.4	8	8	5	02	02	97	80	2	0.2
8	14.3	11.9	13.9	86	1003.5	7	6	4	20	06	97	02	8	0.0
9	16.9	7.4	10.3	53	1010.1	4	4	5	27	09	98	02	1	-
10	17.6	13.0	15.0	74	1012.6	6	5	5	25	04	98	02	8	0.0
11	20.8	14.0	16.0	65	1010.0	5	1	5	15	02	97	03	1	-
12	14.2	10.2	12.4	77	1010.9	4	3	5	24	03	98	01	9	6.6
13	18.4	11.1	13.2	63	1010.9	7	4	5	15	04	98	03	2	-
14	19.0	18.4	21.1	96	1007.2	8	8	9	14	01	96	25	9	2.3
15	17.0	7.8	10.6	55	1011.6	7	3	5	24	03	98	03	2	-
16	18.0	11.0	13.2	64	1012.4	6	6	9	00	00	98	01	2	-
17	20.1	12.9	14.9	63	1013.1	7	7	6	15	02	97	02	2	-
18	23.0	12.8	14.8	53	1019.8	3	1	9	06	04	98	03	0	-
19	22.0	17.5	20.0	76	1021.1	7	0	9	31	03	98	02	1	-
20	25.9	14.5	16.5	49	1016.8	0	0	9	04	04	98	01	0	-
21	24.1	14.2	16.2	54	1011.4	3	2	6	07	05	98	01	1	-
22	24.5	13.5	15.5	50	1006.3	2	2	6	05	02	98	01	1	-
23	25.9	14.9	16.9	51	1005.0	1	1	5	03	01	98	02	1	-
24	24.3	16.8	19.1	63	1006.0	7	4	5	09	03	98	17	8	0.0
25	20.0	17.1	19.5	83	1000.4	7	5	5	10	03	98	25	2	0.0
26	14.8	10.9	13.0	77	1007.5	8	8	6	25	04	97	02	8	0.0
27	16.7	10.6	12.8	67	1011.1	3	3	9	27	02	98	01	1	-
28	21.2	12.0	14.0	56	1010.0	7	1	6	00	00	97	02	1	-
29	16.1	14.5	16.6	90	1010.4	8	8	5	33	02	95	10	6	0.5
30	18.6	11.4	13.4	63	1011.5	1	1	9	20	02	98	01	1	-
31	16.0	13.5	15.5	85	1013.4	6	4	5	23	03	98	25	2	0.2

Godz. 01

DNI	TEMPERATURA POWIETRZA	TEMPERATURA PUNKTU ROSY	PRĘŻNOŚĆ PARY WODNEJ	WILGOTNOŚĆ WZGLĘDNA	CIŚNIENIE ATMOSFERYCZNE	ZACHMURZENIE			WIATR		WIDZIALNOŚĆ	POGODA		OPAD
	T	T_d	e	U	P_o	N	N_h	h	dd	v	V	ww	W	R
1	11.5	10.5	12.7	94	1014.9	1	0	9	29	04	98	02	0	-
2	12.4	10.1	12.4	86	1018.1	1	0	9	27	03	97	02	0	-
3	11.0	10.2	12.5	95	1017.3	1	0	9	00	00	97	02	0	-
4	15.1	11.8	13.8	81	1016.2	1	0	9	18	01	97	03	0	-
5	16.9	15.5	17.6	92	1013.1	8	8	5	00	00	96	10	9	0.0
6	16.7	15.9	18.0	95	1006.0	8	8	4	27	01	96	80	2	0.0
7	15.2	13.8	15.8	91	1004.8	1	1	9	00	00	97	01	1	-
8	12.5	11.9	14.0	96	1004.1	8	8	4	32	08	96	81	8	7.7
9	14.7	13.8	15.8	94	1006.5	8	8	4	27	06	97	25	8	8.6
10	14.3	10.5	12.7	78	1013.3	7	7	5	27	05	98	02	1	-
11	14.3	13.8	15.7	97	1014.0	4	4	5	27	01	97	03	1	-
12	17.5	13.9	15.8	79	1004.9	8	0	9	14	02	97	02	1	-
13	12.4	9.9	12.2	85	1012.7	8	8	5	22	02	98	03	1	-
14	16.6	15.4	17.5	93	1009.1	8	8	5	00	00	97	80	2	2.4
15	13.9	13.0	15.0	94	1007.9	0	0	9	22	02	96	10	6	0.0
16	11.4	7.9	10.7	79	1012.4	2	2	5	21	02	98	02	1	-
17	14.7	11.0	13.1	78	1010.5	8	8	5	15	01	97	02	2	-
18	13.5	12.6	14.6	94	1015.2	0	0	9	00	00	95	10	1	-
19	17.9	14.1	16.1	78	1019.9	0	0	9	07	02	97	02	0	-
20	18.3	16.8	19.2	91	1019.7	0	0	9	09	02	97	02	1	-
21	20.4	17.2	19.6	82	1014.8	0	0	9	06	03	97	02	0	-
22	18.7	16.0	18.2	85	1009.5	0	0	9	06	01	97	02	0	-
23	17.2	15.7	17.8	91	1006.5	0	0	9	35	02	97	02	0	-
24	18.1	16.6	18.9	91	1006.8	0	0	9	34	02	97	02	0	-
25	18.0	16.2	18.4	89	1004.4	0	0	9	03	01	97	02	1	-
26	16.7	16.2	18.4	97	999.3	8	8	5	00	00	97	03	9	0.0
27	10.8	9.4	11.8	91	1010.8	0	0	9	23	02	97	02	1	-
28	11.7	10.7	12.9	94	1011.5	0	0	9	00	00	97	01	1	-
29	14.3	12.7	14.7	90	1012.4	8	8	5	31	02	97	02	2	-
30	12.7	10.0	12.3	84	1011.6	3	3	5	27	01	97	01	1	-
31	12.5	12.1	14.1	98	1011.7	0	0	9	20	01	95	10	1	-

Godz. 07

DNI	TEMPERATURA POWIETRZA	TEMPERATURA PUNKTU ROSY	PRĘŻNOŚĆ PARY WODNEJ	WILGOTNOŚĆ WZGLĘDNA	CIŚNIENIE ATMOSFERYCZNE	ZACHMURZENIE			WIATR		WIDZIALNOŚĆ	POGODA		OPAD
	T	T_d	e	U	P_o	N	N_h	h	dd	v	V	ww	W	R
1	15.5	12.4	14.4	82	1016.0	1	0	9	29	03	98	02	0	-
2	16.1	12.1	14.1	77	1017.5	1	0	9	27	02	97	02	0	-
3	16.7	11.2	13.3	70	1017.1	1	0	9	29	02	97	03	4	-
4	18.5	12.3	14.3	67	1015.6	1	1	9	27	01	97	02	0	-
5	18.2	16.0	18.2	87	1010.8	8	8	5	00	00	96	10	2	-
6	19.1	16.6	18.9	86	1004.6	6	1	5	20	01	96	10	8	2.5
7	15.4	14.4	16.4	93	1005.1	7	7	6	00	00	96	10	1	-
8	13.2	13.2	15.2	100	1004.6	8	8	4	27	04	96	80	8	18.0
9	16.7	11.4	13.5	71	1009.3	2	1	6	29	05	98	02	1	-
10	15.3	12.4	14.4	83	1012.8	5	5	5	25	04	98	01	2	-
11	16.1	13.5	15.4	84	1013.6	0	0	9	00	00	98	02	0	-
12	15.9	15.2	17.3	96	1003.5	8	8	2	18	02	94	81	6	6.0
13	13.6	10.8	12.9	83	1011.9	8	8	5	20	04	96	80	2	1.0
14	17.0	15.1	17.2	89	1007.8	8	8	6	18	02	97	02	8	4.0
15	15.9	14.3	16.3	90	1009.1	3	1	5	22	02	95	10	1	-
16	13.9	9.7	12.0	76	1012.9	0	0	9	22	02	98	02	0	-
17	13.9	13.0	15.0	94	1009.9	7	5	5	12	02	96	10	8	3.7
18	18.5	14.9	17.0	80	1016.5	0	0	9	05	01	96	10	0	-
19	20.7	16.3	18.5	76	1019.8	1	0	9	08	03	97	02	0	-
20	20.3	18.2	20.9	88	1018.0	7	7	6	11	02	97	02	1	-
21	21.8	18.0	20.6	79	1013.4	0	0	9	06	03	97	01	0	-
22	20.1	16.7	19.0	81	1008.6	5	5	6	04	01	97	02	1	-
23	20.7	16.8	19.1	78	1006.2	0	0	9	05	01	97	02	0	-
24	19.3	17.8	20.4	91	1007.3	7	7	4	34	04	96	10	1	-
25	19.6	17.3	19.8	87	1002.3	7	0	9	07	02	97	02	1	-
26	15.9	15.1	17.1	95	1003.0	8	8	3	27	03	97	25	2	1.3
27	14.5	10.3	12.6	76	1011.5	2	0	9	25	02	98	01	1	-
28	15.0	12.9	14.8	87	1010.8	0	0	9	16	01	96	10	0	-
29	12.9	12.0	14.0	94	1012.0	8	8	5	31	02	97	80	8	4.0
30	13.7	10.7	12.8	82	1011.8	2	2	5	18	01	98	03	0	-
31	15.4	14.0	16.0	91	1010.6	5	5	6	20	01	96	10	1	-

Godz. 13

1	20.0	14.0	16.0	68	1017.1	5	5	5	29	04	98	02	1	-
2	20.6	9.2	11.6	48	1017.1	5	5	5	27	05	98	01	1	-
3	22.7	12.0	14.0	51	1016.6	6	5	6	29	02	98	03	1	-
4	26.6	12.2	14.2	41	1014.8	3	1	6	18	01	97	02	0	-
5	23.3	15.9	18.1	63	1007.8	7	5	5	20	03	96	05	2	-
6	20.6	15.8	17.9	74	1003.7	7	7	5	27	04	96	10	2	-
7	20.1	14.1	16.1	68	1004.5	8	8	4	00	00	96	95	2	0.0
8	15.6	12.5	14.5	82	1005.1	8	8	4	25	05	97	02	8	1.9
9	20.6	9.9	12.2	50	1010.4	6	6	6	32	07	98	01	8	0.0
10	17.5	13.9	15.8	79	1013.9	8	8	4	27	03	96	80	2	0.2
11	24.2	14.5	16.5	55	1011.1	5	5	6	18	03	98	02	1	-
12	15.3	12.8	14.8	85	1008.2	7	7	4	27	06	97	25	8	4.5
13	20.8	11.5	13.6	55	1010.6	5	5	6	20	04	97	01	8	0.0
14	22.8	14.6	16.6	60	1007.1	7	3	5	25	03	97	01	2	-
15	18.0	7.9	10.6	51	1010.9	6	5	6	21	07	97	03	1	-
16	18.6	8.7	11.2	52	1012.4	6	6	5	22	03	98	02	1	-
17	20.6	13.7	15.7	65	1009.7	7	7	5	18	05	96	10	2	-
18	26.1	13.5	15.5	46	1016.9	2	0	9	10	04	98	03	0	-
19	28.2	19.7	23.0	60	1019.5	6	3	6	07	04	98	02	1	-
20	27.4	19.1	22.1	61	1017.1	6	4	6	10	05	97	03	1	-
21	27.1	18.1	20.7	58	1011.4	6	6	6	06	03	97	03	1	-
22	26.6	15.6	17.7	51	1007.1	1	1	6	06	03	98	02	1	-
23	26.0	15.4	17.5	52	1005.6	3	3	7	02	03	97	02	1	-
24	25.4	18.6	21.4	66	1006.1	7	7	5	04	02	97	17	1	-
25	23.2	18.8	21.7	76	999.5	7	7	5	09	02	97	17	8	0.2
26	15.4	13.3	15.2	87	1007.5	8	8	4	27	02	98	25	2	0.4
27	19.3	9.8	12.1	54	1011.2	5	5	6	28	02	98	03	1	-
28	23.3	13.2	15.2	53	1010.0	6	6	6	18	03	97	02	1	-
29	16.1	12.5	14.5	79	1011.6	8	4	5	03	01	97	01	8	0.1
30	21.6	10.3	12.6	49	1010.2	2	2	6	22	04	98	02	0	-
31	20.4	9.4	11.8	49	1011.9	3	2	6	27	03	97	01	1	-

Godz. 19

1	19.6	13.7	15.7	69	1016.4	2	0	9	34	01	97	01	1	-
2	20.5	11.6	13.6	57	1015.8	1	0	9	32	03	98	01	1	-
3	21.7	13.1	15.7	58	1015.7	4	4	5	27	01	98	01	1	-
4	19.4	16.8	19.1	85	1013.4	8	8	5	22	02	96	29	8	5.8
5	20.9	16.7	19.0	77	1006.3	8	1	5	25	03	97	01	8	0.3
6	19.4	15.6	17.7	78	1003.4	7	7	9	32	02	97	01	2	-
7	16.0	15.3	17.4	96	1003.8	8	8	4	32	03	95	80	9	7.3
8	14.4	13.3	15.3	93	1005.8	8	8	4	27	02	96	80	2	8.0
9	17.1	12.3	14.2	73	1012.9	5	5	5	32	05	98	01	1	-
10	18.5	15.1	17.2	81	1013.3	6	6	4	25	03	97	02	8	2.6
11	20.6	14.5	16.5	68	1007.6	6	3	6	16	03	97	01	1	-
12	15.3	9.8	12.1	70	1011.1	7	7	5	22	02	98	03	8	0.0
13	19.6	14.5	16.5	72	1008.7	6	4	5	20	03	97	25	2	0.0
14	16.0	13.9	15.9	87	1007.2	8	3	4	22	02	96	63	8	1.4
15	17.3	7.2	10.2	51	1011.1	8	2	5	22	02	98	01	2	-
16	17.6	11.0	13.1	65	1010.5	7	7	5	16	01	97	01	2	-
17	19.6	14.3	16.3	71	1012.0	7	7	6	22	01	97	02	1	-
18	23.5	13.3	15.2	53	1017.3	1	0	9	04	02	98	02	0	-
19	20.0	18.7	21.6	92	1018.4	7	7	5	06	03	97	29	8	10.7
20	25.9	19.3	22.4	67	1014.9	0	0	9	07	03	97	02	1	-
21	25.9	18.1	20.7	62	1009.7	1	1	6	09	01	98	02	1	-
22	24.1	16.2	18.4	61	1005.8	1	1	6	04	02	98	01	0	-
23	25.2	15.2	17.2	54	1004.8	0	0	9	36	01	97	01	0	-
24	19.4	16.3	18.5	82	1005.7	6	2	5	02	03	98	29	8	3.0
25	17.1	16.1	18.3	94	999.6	8	8	5	32	01	97	95	9	16.3
26	15.5	10.8	13.0	74	1009.0	7	7	5	27	04	98	02	2	-
27	17.7	11.9	14.0	69	1011.1	7	7	9	25	01	98	02	2	-
28	18.7	14.4	16.4	76	1010.6	7	2	5	33	01	97	03	2	-
29	16.0	12.0	14.0	77	1011.5	7	3	5	34	02	97	01	8	0.1
30	16.2	14.8	16.8	92	1010.4	6	5	9	21	01	97	01	8	3.4
31	12.8	11.5	13.6	92	1014.3	8	8	4	21	02	96	95	1	3.4

Godz. 01

DNI	TEMPERATURA POWIETRZA T	TEMPERATURA PUNKTU ROSY T_d	PRĘŻNOŚĆ PARY WODNEJ e	WILGOTNOŚĆ WZGLĘDNA U	CIŚNIENIE ATMOSFERYCZNE P_o	ZACHMURZENIE N	N_h	h	WIATR dd	v	WIDZIALNOŚĆ V	POGODA ww	W	OPAD R
1	13.0	12.3	14.3	95	1016.9	8	0	9	34	04	97	02	1	-
2	10.5	10.1	12.4	97	1020.0	0	0	9	33	02	97	02	1	-
3	12.0	9.9	12.2	87	1017.8	0	0	9	00	00	97	02	1	-
4	16.0	13.2	15.1	83	1016.0	8	8	4	09	01	95	10	1	-
5	16.2	13.9	15.9	86	1012.6	8	8	4	12	01	97	02	2	-
6	15.4	15.4	17.5	100	1005.1	8	8	4	02	03	94	10	9	8.5
7	14.7	14.0	16.0	96	1005.9	8	8	4	00	00	96	25	2	0.2
8	11.9	10.9	13.1	94	1006.7	8	8	4	29	04	97	02	6	0.8
9	11.8	11.2	13.3	96	1011.4	3	3	5	33	04	97	01	6	0.0
10	11.8	10.6	12.8	93	1015.1	3	3	9	27	03	97	03	1	-
11	10.8	10.4	12.6	97	1015.1	0	0	9	21	01	96	10	1	-
12	15.9	15.1	17.1	95	1003.0	8	8	4	24	04	96	80	2	0.0
13	12.3	11.2	13.3	93	1012.0	8	8	4	25	04	96	80	2	0.3
14	15.4	14.9	16.9	97	1008.2	8	8	4	21	03	96	10	1	-
15	11.1	10.1	12.4	94	1008.3	3	3	9	16	02	96	10	1	-
16	8.7	7.7	10.5	93	1012.8	0	0	9	19	03	97	02	1	-
17	11.7	11.3	13.4	98	1010.0	8	8	4	12	01	96	25	2	1.0
18	12.4	11.3	13.4	93	1016.2	8	6	5	33	01	96	10	1	-
19	18.2	14.2	16.2	78	1019.4	0	0	9	04	04	97	02	1	-
20	19.7	16.9	19.3	84	1018.4	0	0	9	06	04	97	01	8	0.0
21	17.9	16.8	19.1	93	1013.7	7	7	5	34	02	97	03	9	0.2
22	17.8	16.0	18.2	89	1009.8	0	0	9	03	02	97	02	1	-
23	16.8	15.4	17.5	92	1007.6	0	0	9	36	01	96	10	1	-
24	15.5	15.0	17.0	97	1008.8	7	7	5	32	05	96	10	1	-
25	16.0	14.8	16.8	93	1005.6	0	0	9	36	02	97	02	9	-
26	15.6	14.9	17.0	96	1001.8	8	8	4	27	02	96	10	6	0.2
27	8.9	8.1	10.8	94	1011.8	2	0	9	22	01	96	10	1	-
28	13.0	11.1	13.2	88	1011.1	0	0	9	00	00	97	02	1	-
29	8.9	8.3	10.9	96	1014.1	8	3	4	27	01	97	02	2	-
30	11.5	10.1	12.4	91	1011.5	0	0	9	11	01	97	01	0	-
31	10.4	9.4	11.8	93	1010.9	4	0	9	00	00	97	01	1	-

Godz. 07

DNI	TEMPERATURA POWIETRZA T	TEMPERATURA PUNKTU ROSY T_d	PRĘŻNOŚĆ PARY WODNEJ e	WILGOTNOŚĆ WZGLĘDNA U	CIŚNIENIE ATMOSFERYCZNE P_o	ZACHMURZENIE N	N_h	h	WIATR dd	v	WIDZIALNOŚĆ V	POGODA ww	W	OPAD R
1	14.0	11.6	13.7	85	1017.8	7	7	4	31	04	97	02	2	-
2	15.2	13.6	15.6	90	1019.1	0	0	9	28	02	97	02	1	-
3	16.4	11.5	13.5	73	1017.2	8	0	9	22	04	97	02	1	-
4	16.4	14.2	16.1	87	1016.0	8	7	4	06	02	96	10	2	-
5	17.0	15.8	18.0	93	1010.4	6	3	9	22	02	95	10	2	-
6	14.7	14.2	16.2	97	1005.7	8	8	4	01	02	96	10	4	0.0
7	15.9	13.8	15.8	87	1005.7	6	4	4	36	03	96	10	1	-
8	12.4	11.5	13.5	94	1006.9	8	8	4	29	05	97	02	6	2.1
9	14.5	13.1	15.0	91	1012.7	7	5	4	33	07	97	03	1	-
10	14.3	13.9	15.9	98	1014.6	8	8	3	29	03	96	53	6	2.5
11	15.1	12.4	14.4	84	1013.0	0	0	9	21	01	97	02	0	-
12	13.2	12.8	14.8	98	1005.1	8	8	3	29	05	95	81	6	8.2
13	14.2	11.8	13.8	86	1010.5	8	8	4	24	03	96	10	8	0.0
14	15.7	14.7	16.7	94	1007.4	8	8	4	24	02	96	10	6	0.9
15	12.2	10.1	12.3	87	1009.2	8	8	4	22	08	97	03	1	-
16	12.0	9.5	11.8	84	1012.6	0	0	9	20	02	97	02	1	-
17	12.9	12.0	14.0	94	1008.8	8	7	4	14	02	95	61	2	0.0
18	14.5	13.6	15.6	94	1015.7	7	7	5	02	03	96	10	8	0.2
19	20.5	15.3	17.4	72	1019.2	3	0	9	03	03	97	01	1	-
20	21.3	16.8	19.1	75	1016.7	3	3	9	06	04	97	02	0	-
21	19.5	18.4	21.3	93	1013.4	0	0	9	04	01	97	02	1	-
22	20.1	17.4	19.8	84	1009.2	0	0	9	06	01	97	02	0	-
23	20.3	17.1	19.4	82	1007.2	2	2	5	02	01	97	01	1	-
24	16.1	14.5	16.6	90	1008.8	2	2	5	34	02	97	01	1	-
25	16.8	16.3	18.5	97	1003.1	4	4	5	33	02	96	10	1	-
26	13.6	11.2	13.3	85	1005.6	7	7	4	26	07	97	01	2	-
27	12.2	11.1	13.2	93	1012.5	7	7	5	21	01	97	03	1	-
28	13.0	12.5	14.4	96	1011.0	8	8	4	27	01	96	80	1	3.3
29	12.8	10.3	12.5	85	1013.6	1	1	4	32	01	97	01	1	-
30	13.3	10.6	12.8	84	1010.6	7	7	5	18	01	97	03	1	-
31	12.3	11.6	13.6	95	1010.7	6	6	5	20	02	97	25	1	0.3

Godz. 13

1	19.7	12.7	14.6	64	1018.4	2	1	5	34	06	97	02	1	-
2	19.3	12.0	14.0	63	1018.0	6	6	4	29	06	97	02	1	-
3	23.0	12.4	14.4	51	1016.3	7	7	6	27	04	97	03	1	-
4	24.9	15.8	17.9	57	1014.7	8	3	6	26	02	96	10	2	-
5	19.4	17.3	19.7	88	1007.7	8	8	5	27	03	96	25	2	1.1
6	19.5	14.9	17.0	75	1005.2	8	6	5	25	02	97	02	2	-
7	15.3	13.7	15.7	90	1005.8	8	8	4	36	03	96	81	2	0.2
8	14.2	13.3	15.3	94	1006.8	8	8	4	29	03	96	80	2	3.5
9	17.1	11.7	13.7	70	1014.5	6	6	5	32	07	97	02	2	-
10	18.7	14.4	16.4	76	1014.3	8	8	4	29	06	96	80	5	0.1
11	23.3	15.8	17.9	63	1008.8	6	5	6	21	07	97	03	1	-
12	15.1	9.8	12.1	70	1010.2	7	7	4	29	07	97	02	8	5.1
13	19.0	13.0	15.0	68	1008.5	8	8	4	24	06	97	03	8	0.1
14	20.7	8.6	11.2	46	1006.8	7	5	6	22	07	97	03	1	-
15	14.5	9.5	11.9	72	1011.3	7	7	5	24	05	97	02	2	-
16	17.5	8.4	11.0	55	1011.3	7	7	4	20	03	97	02	1	-
17	15.3	14.6	16.6	96	1009.4	5	5	5	11	02	97	25	6	3.6
18	25.0	16.9	19.2	61	1015.5	6	6	5	08	06	97	02	1	-
19	27.9	19.2	22.2	59	1017.4	5	5	5	07	08	97	03	1	-
20	27.4	18.1	20.7	57	1015.5	7	4	6	07	05	97	03	1	-
21	27.8	19.2	22.3	60	1011.1	7	6	5	07	03	97	03	1	-
22	27.6	16.4	18.7	51	1006.6	6	6	5	11	03	97	03	1	-
23	26.3	15.0	17.0	50	1006.3	6	6	6	04	02	97	03	1	-
24	26.3	15.2	17.3	50	1007.1	8	6	5	33	02	97	03	1	-
25	24.0	15.5	17.6	59	998.5	8	8	4	22	03	97	17	1	-
26	15.6	9.5	11.8	67	1009.0	6	6	5	26	05	97	01	8	0.3
27	17.4	9.5	11.8	60	1012.3	8	1	4	22	03	97	03	2	-
28	19.7	12.9	14.8	65	1010.7	7	7	4	25	03	97	03	8	0.5
29	18.8	7.5	10.4	48	1012.1	4	4	6	33	03	97	01	1	-
30	19.3	11.4	13.4	60	1009.0	8	6	5	22	09	97	03	1	-
31	15.1	9.5	11.9	69	1011.1	8	8	4	27	08	96	96	1	0.3

Godz. 19

1	18.6	10.7	12.9	60	1018.5	7	0	9	31	04	97	01	1	-
2	19.3	11.1	13.2	59	1017.1	8	0	9	36	03	97	03	2	-
3	21.8	15.5	17.6	67	1015.3	2	0	9	25	01	96	10	1	-
4	21.4	17.4	19.8	78	1013.4	8	7	6	12	01	96	10	2	-
5	21.0	16.2	18.5	74	1006.5	7	2	5	27	02	97	03	2	-
6	19.2	14.8	16.8	76	1004.4	8	0	9	31	01	96	10	2	-
7	13.7	13.0	15.0	95	1006.7	8	6	3	35	02	96	61	8	4.5
8	14.5	13.8	15.8	96	1008.8	8	6	3	34	05	95	63	8	8.7
9	15.8	10.6	12.8	71	1015.3	5	1	5	34	04	97	03	1	-
10	18.0	13.1	15.0	73	1014.0	8	0	9	34	04	97	01	8	0.0
11	21.1	15.4	17.5	70	1005.1	8	5	6	20	03	97	01	9	4.0
12	14.7	9.3	11.7	70	1011.8	6	6	5	28	03	97	02	8	0.3
13	16.4	15.4	17.5	94	1008.6	7	7	4	25	04	97	25	2	2.6
14	17.6	12.4	14.4	72	1006.4	5	3	6	21	04	97	01	2	-
15	14.5	8.4	11.0	67	1011.7	5	5	5	21	04	97	01	2	-
16	15.3	9.6	11.9	69	1010.0	8	4	9	18	03	97	01	2	-
17	15.8	11.6	13.6	76	1012.3	6	0	9	21	03	97	03	1	-
18	24.5	15.3	17.4	57	1016.1	8	1	5	07	04	97	01	2	-
19	26.0	19.8	23.0	68	1016.7	6	2	6	05	06	97	02	8	0.0
20	26.1	19.5	22.7	67	1013.9	8	0	9	06	04	97	02	1	-
21	23.5	18.1	20.8	72	1010.4	8	7	5	05	02	97	02	9	0.0
22	23.7	17.8	20.4	70	1005.7	6	6	5	07	02	97	01	2	-
23	23.7	14.7	16.7	57	1006.4	4	4	6	34	03	97	01	1	-
24	19.7	18.6	21.4	93	1006.6	8	3	5	33	01	97	29	8	17.3
25	16.8	16.5	18.7	98	999.4	8	8	4	27	01	97	25	9	50.0
26	14.6	10.2	12.5	75	1011.0	7	3	4	25	03	97	01	2	-
27	18.5	14.9	17.0	80	1011.0	7	7	5	36	02	97	02	2	-
28	13.7	9.4	11.8	75	1012.8	8	3	6	30	02	97	01	8	0.2
29	16.0	11.0	13.1	72	1012.0	7	7	5	35	01	97	03	1	-
30	15.2	9.7	12.0	69	1010.9	6	6	4	28	05	97	03	8	0.5
31	13.3	11.2	13.3	87	1013.1	3	2	5	21	02	97	01	9	2.9

Godz. 01

DNI	TEMPERATURA POWIETRZA T	TEMPERATURA PUNKTU ROSY T_d	PRĘŻNOŚĆ PARY WODNEJ e	WILGOTNOŚĆ WZGLĘDNA U	CIŚNIENIE ATMOSFERYCZNE P_o	ZACHMURZENIE N	N_h	h	WIATR dd	v	WIDZIALNOŚĆ V	POGODA ww	W	OPAD R
1	14.1	11.7	13.7	85	1019.9	4	3	5	31	03	98	03	1	-
2	14.3	12.3	14.3	88	1020.5	2	0	9	24	02	97	02	0	-
3	12.1	10.4	12.6	89	1017.2	2	0	9	23	01	94	10	1	-
4	17.4	14.5	16.5	83	1015.9	8	8	9	06	04	96	10	1	-
5	15.9	15.6	17.7	98	1012.3	8	8	3	12	02	95	10	2	-
6	14.6	14.1	16.1	97	1007.1	8	8	3	25	02	96	10	8	0.6
7	15.6	13.1	15.1	85	1007.1	8	8	9	27	03	97	02	2	-
8	13.2	10.1	12.4	82	1009.1	7	7	6	25	06	98	02	2	-
9	13.5	10.7	12.8	83	1015.8	6	6	4	30	06	98	02	8	2.1
10	15.8	14.2	16.2	90	1016.8	7	7	5	26	04	97	03	1	-
11	13.2	12.1	14.1	93	1014.1	1	1	9	11	03	97	03	0	-
12	14.1	13.7	15.7	98	1005.9	8	5	3	22	05	96	60	8	6.2
13	15.3	12.8	14.8	85	1011.9	8	8	9	24	04	97	21	2	0.1
14	16.7	14.1	16.1	85	1008.3	8	8	9	23	03	96	10	1	-
15	12.6	10.7	12.9	88	1008.5	0	0	9	23	05	97	02	1	-
16	11.5	8.1	10.8	79	1012.6	2	0	9	23	05	98	01	1	-
17	12.7	12.1	14.2	96	1008.2	8	6	4	14	06	96	60	6	1.6
18	12.3	11.0	13.1	92	1015.1	8	8	9	12	02	97	03	2	-
19	19.7	16.8	19.1	83	1016.8	7	7	4	10	05	97	03	1	-
20	21.7	19.7	22.9	88	1015.5	5	2	5	09	03	97	01	2	-
21	18.5	17.9	20.4	96	1014.5	8	8	3	04	04	96	10	9	4.6
22	17.9	17.6	20.1	98	1011.1	8	8	3	36	02	95	10	2	-
23	18.2	16.9	19.2	92	1008.4	3	2	9	36	02	96	10	1	-
24	14.4	13.9	15.8	97	1011.0	0	0	9	34	03	97	02	1	-
25	15.1	14.4	16.4	96	1006.4	3	0	9	00	00	97	02	0	-
26	12.6	10.3	12.5	86	1006.0	0	0	9	27	04	97	02	8	0.0
27	14.6	11.7	13.7	82	1013.0	8	5	5	24	03	98	01	2	-
28	14.8	13.9	15.9	94	1010.5	7	7	6	24	02	97	02	8	0.0
29	11.8	9.6	12.0	87	1015.1	0	0	9	24	02	97	01	1	-
30	16.2	5.4	9.0	49	1010.4	8	8	9	19	08	98	03	1	-
31	12.3	11.0	13.1	92	1010.3	6	5	4	23	04	97	02	8	2.2

Godz. 07

DNI	TEMPERATURA POWIETRZA T	TEMPERATURA PUNKTU ROSY T_d	PRĘŻNOŚĆ PARY WODNEJ e	WILGOTNOŚĆ WZGLĘDNA U	CIŚNIENIE ATMOSFERYCZNE P_o	ZACHMURZENIE N	N_h	h	WIATR dd	v	WIDZIALNOŚĆ V	POGODA ww	W	OPAD R
1	13.7	10.1	12.3	79	1020.6	7	7	4	27	05	98	02	1	-
2	15.7	13.4	15.4	86	1020.3	1	0	9	23	02	97	02	0	-
3	18.2	13.3	15.3	73	1016.7	3	0	9	24	02	97	01	1	-
4	18.3	15.6	17.8	84	1016.0	6	3	9	01	02	96	10	6	0.0
5	16.7	15.7	17.8	94	1009.3	8	8	4	15	02	96	25	6	0.9
6	16.0	14.4	16.4	90	1006.5	8	8	3	25	02	96	10	2	-
7	14.7	11.6	13.6	81	1007.3	7	3	4	29	04	98	03	2	-
8	13.5	12.6	14.6	94	1008.7	7	3	3	26	06	97	60	6	5.7
9	13.3	10.8	13.0	85	1017.4	4	4	4	27	06	98	03	1	-
10	16.8	15.1	17.1	90	1016.3	8	8	4	27	05	96	10	2	-
11	18.1	15.4	17.5	84	1011.2	5	5	9	15	03	96	10	1	-
12	13.9	10.9	13.0	82	1008.9	6	5	4	24	07	97	03	6	0.5
13	16.3	12.5	14.5	78	1009.5	8	4	4	22	06	96	60	2	0.0
14	15.3	12.8	14.8	85	1008.4	5	1	9	24	04	96	10	6	0.0
15	13.1	9.0	11.5	76	1010.3	5	5	4	24	07	98	03	1	-
16	12.3	8.9	11.4	80	1012.7	6	2	4	23	04	97	03	1	-
17	14.1	12.7	14.6	91	1006.6	8	3	3	15	04	96	10	6	0.1
18	13.5	12.6	14.6	94	1016.2	8	8	8	05	04	97	21	6	2.9
19	20.9	16.3	18.5	75	1017.5	2	1	9	09	04	97	02	1	-
20	22.1	18.1	20.8	78	1014.7	1	0	9	09	05	97	02	1	-
21	18.6	18.0	20.6	96	1014.1	7	2	2	21	01	96	10	2	-
22	18.8	17.3	19.8	91	1009.8	3	3	4	02	03	96	10	1	-
23	20.3	17.1	19.4	82	1008.4	3	2	9	36	05	97	02	0	-
24	14.3	13.8	15.7	97	1011.4	7	7	2	27	02	95	10	1	-
25	15.7	14.8	16.9	95	1004.2	7	3	6	23	01	96	10	1	-
26	12.9	9.6	12.0	80	1009.4	2	1	4	25	06	98	03	0	-
27	14.0	12.2	14.2	89	1012.6	8	8	9	21	01	97	02	2	-
28	14.4	13.1	15.1	92	1011.3	7	7	3	26	03	95	10	1	-
29	13.5	11.1	13.2	85	1014.4	6	6	9	22	02	97	03	1	-
30	13.3	9.4	11.8	77	1009.2	8	3	5	23	03	97	03	2	-
31	13.5	11.1	13.2	85	1010.8	3	3	9	23	06	98	02	1	-

Godz. 13

DNI	TEMPERATURA POWIETRZA T	TEMPERATURA PUNKTU ROSY T_d	PRĘŻNOŚĆ PARY WODNEJ e	WILGOTNOŚĆ WZGLĘDNA U	CIŚNIENIE ATMOSFERYCZNE P_o	ZACHMURZENIE N	N_h	h	WIATR dd	v	WIDZIALNOŚĆ V	POGODA ww	W	OPAD R
1	21.3	7.5	10.4	41	1021.2	6	1	6	27	06	98	03	1	-
2	22.7	10.7	12.9	47	1019.3	4	4	6	26	04	98	03	0	-
3	25.3	9.9	12.2	38	1016.0	5	3	7	25	04	97	03	1	-
4	23.3	15.8	17.9	63	1015.9	8	3	5	25	03	97	05	2	-
5	23.1	15.7	17.8	63	1008.8	4	3	5	26	05	97	01	6	0.6
6	20.7	12.0	14.0	58	1006.3	6	4	5	28	04	98	01	2	-
7	17.5	10.2	12.5	62	1007.7	8	5	5	26	06	98	03	2	-
8	15.7	14.0	15.9	89	1010.0	8	8	4	29	07	96	81	9	12.6
9	19.2	9.2	11.7	52	1017.9	5	5	5	28	06	98	02	1	-
10	21.5	13.8	15.8	62	1015.8	5	5	5	26	06	97	01	2	-
11	25.3	13.9	15.9	49	1006.9	6	5	6	21	09	97	03	2	-
12	18.7	7.4	10.3	48	1012.2	6	5	5	29	08	98	03	2	-
13	20.8	14.0	16.0	65	1008.8	7	5	5	24	07	97	03	6	1.5
14	20.1	11.7	13.8	58	1007.6	7	2	5	23	07	97	01	2	-
15	15.7	8.0	10.7	60	1012.2	7	7	5	26	07	97	81	2	0.1
16	17.7	8.7	11.2	55	1011.3	7	5	5	22	05	98	03	2	-
17	16.7	12.4	14.4	76	1008.9	7	7	4	24	07	97	25	6	2.8
18	21.5	17.0	19.3	75	1015.6	6	3	5	03	07	98	03	2	-
19	27.6	18.7	21.5	58	1016.5	6	5	6	08	09	98	03	1	-
20	26.1	19.7	22.9	68	1014.1	6	3	5	14	08	97	25	1	0.0
21	25.5	19.9	23.2	71	1012.7	3	2	5	04	03	97	01	1	-
22	27.1	20.5	24.1	67	1008.2	3	3	5	36	05	97	03	0	-
23	18.8	16.0	18.2	84	1010.2	8	8	4	34	05	97	02	1	-
24	20.9	15.2	17.3	70	1010.0	2	1	5	03	02	97	03	1	-
25	20.7	15.7	17.9	73	1002.3	8	1	5	07	03	97	03	6	0.0
26	17.5	8.4	11.0	55	1011.1	6	5	5	28	07	98	02	1	-
27	20.7	10.5	12.7	52	1012.0	4	4	6	22	03	97	03	1	-
28	16.5	8.8	11.3	60	1014.4	7	7	4	32	04	98	01	2	-
29	19.5	5.9	9.3	41	1013.1	3	2	5	22	03	98	01	1	-
30	18.9	10.9	13.0	66	1009.7	6	5	5	22	06	98	02	6	0.4
31	16.1	11.7	13.8	75	1011.8	6	6	5	26	06	98	25	9	0.6

Godz. 19

DNI	TEMPERATURA POWIETRZA T	TEMPERATURA PUNKTU ROSY T_d	PRĘŻNOŚĆ PARY WODNEJ e	WILGOTNOŚĆ WZGLĘDNA U	CIŚNIENIE ATMOSFERYCZNE P_o	ZACHMURZENIE N	N_h	h	WIATR dd	v	WIDZIALNOŚĆ V	POGODA ww	W	OPAD R
1	20.5	9.6	11.9	49	1020.3	4	3	6	26	04	98	03	1	-
2	20.8	15.3	17.4	71	1017.5	3	0	9	02	02	98	01	1	-
3	23.7	13.9	15.9	54	1014.9	4	2	6	20	02	97	05	1	-
4	20.4	15.2	17.3	72	1014.5	7	2	6	23	03	96	05	8	0.0
5	16.4	15.9	18.0	97	1007.8	8	8	5	28	02	96	92	1	18.7
6	19.1	12.4	14.4	65	1006.1	7	1	5	26	04	97	02	2	-
7	17.3	8.2	10.8	55	1008.3	7	2	5	26	05	98	01	2	-
8	17.9	12.2	14.2	69	1012.8	6	4	5	30	06	98	01	9	0.6
9	19.0	10.8	12.9	59	1017.1	2	2	6	28	04	98	01	1	-
10	19.8	14.4	16.4	71	1015.0	2	0	9	01	03	98	01	1	-
11	17.7	16.4	18.6	92	1004.5	8	8	4	22	04	96	91	2	8.6
12	17.5	9.6	11.9	60	1012.3	7	1	5	24	05	98	01	2	-
13	20.2	16.8	19.1	81	1008.4	3	2	5	21	02	97	03	8	0.5
14	16.9	12.0	14.0	73	1007.5	7	6	9	23	03	97	01	8	0.0
15	13.5	9.4	11.8	76	1012.5	7	4	5	25	06	98	01	8	0.7
16	14.7	12.0	14.0	84	1009.9	8	6	5	19	02	96	61	2	0.6
17	17.2	10.9	13.1	67	1012.3	6	2	5	26	03	98	03	1	-
18	20.9	18.5	21.3	86	1014.8	7	7	5	14	03	97	29	8	0.1
19	27.1	19.8	23.1	64	1015.1	6	1	6	08	05	98	01	2	-
20	18.5	17.9	20.4	96	1015.1	8	8	3	22	09	95	95	1	10.4
21	19.7	19.4	22.5	98	1011.6	8	8	9	36	03	97	21	9	27.4
22	23.3	18.6	21.4	75	1007.5	5	4	5	36	04	98	01	1	-
23	18.3	16.1	18.4	87	1009.8	6	6	5	35	03	96	10	2	-
24	20.1	14.3	16.3	69	1008.2	2	0	9	36	02	98	01	0	-
25	16.7	13.5	15.5	82	1002.8	8	2	5	29	05	96	60	2	0.0
26	16.7	10.1	12.4	65	1012.1	6	6	6	24	03	98	03	2	-
27	20.1	13.7	15.7	67	1010.3	0	0	9	15	03	97	01	1	-
28	16.6	8.2	10.9	58	1014.4	2	1	5	32	03	98	01	1	-
29	16.3	8.8	11.3	61	1011.8	3	2	9	18	03	98	01	1	-
30	17.5	10.0	12.3	61	1009.7	3	3	5	30	05	98	02	8	0.0
31	14.3	11.7	13.8	84	1013.2	7	5	5	23	05	98	01	8	0.8

Godz. 01

DNI	TEMPERATURA POWIETRZA T	TEMPERATURA PUNKTU ROSY T_d	PRĘŻNOŚĆ PARY WODNEJ e	WILGOTNOŚĆ WZGLĘDNA U	CIŚNIENIE ATMOSFERYCZNE P_o	ZACHMURZENIE N	N_h	h	WIATR dd	v	WIDZIALNOŚĆ V	POGODA ww	W	OPAD R
1	14.5	13.6	15.6	94	1012.3	8	8	4	01	02	96	60	2	0.8
2	16.2	12.2	14.2	77	1017.3	7	7	5	01	02	97	02	1	-
3	11.3	10.3	12.6	94	1017.3	0	0	9	00	00	97	02	1	-
4	15.3	13.5	15.5	89	1017.6	7	7	5	17	01	96	10	1	-
5	17.9	15.7	17.9	87	1014.2	8	8	4	25	02	96	17	8	0.2
6	16.5	15.7	17.8	95	1007.6	7	4	5	26	01	97	03	8	0.0
7	15.3	14.8	16.8	97	1004.3	8	8	4	25	01	96	10	8	0.9
8	14.9	14.9	16.9	100	1002.9	8	8	4	23	04	96	10	9	15.5
9	13.1	12.2	14.2	94	1004.7	8	8	4	23	03	96	61	2	0.2
10	11.7	10.3	12.6	91	1013.5	4	4	4	28	02	97	01	1	-
11	15.1	14.8	16.8	98	1014.5	8	7	3	28	02	96	61	1	5.0
12	16.0	14.3	16.2	89	1009.3	7	7	4	22	02	96	10	8	0.0
13	10.2	9.6	12.0	96	1014.6	2	2	5	23	01	97	02	1	-
14	14.3	12.9	14.8	91	1011.5	0	0	9	23	01	97	02	1	-
15	16.9	16.2	18.4	96	1008.5	8	8	5	24	01	97	03	1	-
16	13.9	12.4	14.4	91	1013.2	2	2	5	00	00	97	01	6	0.0
17	14.3	11.5	13.6	83	1013.1	8	8	4	17	02	97	02	1	-
18	14.5	12.1	14.1	86	1016.4	0	0	9	14	01	97	02	1	-
19	16.1	14.4	16.4	89	1020.4	0	0	9	06	01	97	02	0	-
20	18.6	17.6	20.2	94	1019.9	3	2	5	09	01	97	01	1	-
21	19.9	18.0	20.6	89	1015.3	0	0	9	09	03	96	10	0	-
22	16.0	14.4	16.4	90	1010.0	0	0	9	03	01	97	02	0	-
23	15.7	14.3	16.3	91	1006.5	0	0	9	04	01	97	02	0	-
24	17.7	15.7	17.8	88	1005.9	0	0	9	03	02	97	01	1	-
25	18.3	17.1	19.6	93	1004.5	0	0	9	10	01	97	02	9	-
26	17.1	16.1	18.3	94	1000.4	2	2	5	19	01	97	03	1	-
27	13.0	11.7	13.7	92	1010.0	8	8	4	27	02	96	10	6	0.0
28	12.4	10.7	12.8	89	1012.5	0	0	9	00	00	97	02	1	-
29	16.8	13.6	15.6	82	1010.7	8	8	5	15	02	96	10	2	-
30	14.5	14.2	16.1	98	1010.2	8	7	3	35	02	96	61	6	1.7
31	13.5	12.0	14.0	91	1013.2	2	2	5	20	01	97	01	8	0.1

Godz. 07

DNI	TEMPERATURA POWIETRZA T	TEMPERATURA PUNKTU ROSY T_d	PRĘŻNOŚĆ PARY WODNEJ e	WILGOTNOŚĆ WZGLĘDNA U	CIŚNIENIE ATMOSFERYCZNE P_o	ZACHMURZENIE N	N_h	h	WIATR dd	v	WIDZIALNOŚĆ V	POGODA ww	W	OPAD R
1	16.3	13.7	15.6	84	1014.9	4	4	5	33	02	98	03	6	0.0
2	17.1	12.1	14.1	72	1017.4	2	2	7	32	04	97	03	1	-
3	17.5	13.5	15.4	77	1017.2	0	0	9	18	01	97	02	0	-
4	18.9	14.8	16.9	77	1017.5	0	0	9	19	01	97	01	1	-
5	16.8	16.0	18.1	95	1012.4	8	8	5	20	01	96	10	9	0.1
6	17.6	16.4	18.7	93	1006.3	8	8	5	19	01	97	02	2	-
7	17.2	15.5	17.6	90	1004.9	5	5	4	30	01	96	10	4	-
8	12.7	12.1	14.2	96	1004.0	8	7	3	30	03	96	61	2	0.6
9	14.3	13.4	15.4	94	1005.1	8	6	3	35	03	96	21	6	6.4
10	14.0	13.8	15.8	99	1013.3	7	7	4	29	04	97	01	6	0.0
11	15.1	14.4	16.4	96	1014.9	7	7	4	00	00	96	10	6	0.3
12	17.2	13.7	15.7	80	1007.3	5	2	4	20	05	97	01	1	-
13	14.7	11.2	13.3	79	1014.9	3	3	5	23	03	98	02	1	-
14	18.3	15.4	17.6	83	1010.5	2	1	9	19	02	97	01	1	-
15	17.7	16.4	18.6	92	1010.1	7	1	5	29	02	97	01	2	-
16	15.4	9.5	11.8	68	1013.4	3	0	9	31	01	98	03	0	-
17	17.1	13.6	15.6	80	1012.7	8	8	4	16	02	97	02	2	-
18	18.9	13.5	15.5	71	1018.1	0	0	9	13	04	98	02	0	-
19	19.9	17.7	20.2	87	1020.4	6	4	5	11	02	97	25	9	0.6
20	21.9	18.6	21.4	81	1019.2	3	2	9	16	01	97	03	1	-
21	21.1	17.9	20.5	82	1014.1	6	6	5	09	03	97	03	1	-
22	19.7	15.9	18.0	79	1008.9	0	0	9	12	02	98	02	0	-
23	21.0	16.1	18.2	73	1006.0	0	0	9	00	00	97	02	0	-
24	22.1	17.5	19.9	75	1006.5	7	6	5	15	02	97	03	1	-
25	19.9	17.8	20.4	88	1002.9	6	6	5	06	02	97	01	1	-
26	17.3	16.8	19.1	97	1002.4	8	8	4	19	01	96	50	1	0.0
27	13.4	10.6	12.7	83	1011.0	5	3	5	30	05	97	01	2	-
28	15.7	12.3	14.3	80	1012.0	0	0	9	00	00	97	02	0	-
29	15.3	14.4	16.4	94	1011.1	8	8	4	12	02	96	21	2	0.9
30	14.2	12.4	14.4	89	1011.1	8	8	4	36	04	97	02	6	0.0
31	15.9	12.9	14.8	82	1013.0	6	3	9	22	02	97	03	1	-

Godz. 13

1	22.9	10.3	12.5	45	1015.8	5	5	5	32	04	98	02	1	-
2	21.1	12.3	14.3	57	1017.0	6	5	5	34	04	98	02	1	-
3	23.3	9.2	11.6	41	1017.2	6	1	6	30	03	98	02	1	-
4	25.7	13.8	15.8	48	1016.1	5	5	6	27	03	98	03	1	-
5	23.5	16.7	19.0	66	1009.9	5	3	5	23	01	97	01	6	0.0
6	20.5	18.4	21.2	88	1004.8	8	6	4	16	01	96	21	2	0.8
7	23.5	13.5	15.4	53	1004.4	7	3	5	29	02	97	03	1	-
8	16.4	11.9	13.9	74	1005.8	8	8	4	30	06	97	03	6	0.3
9	20.4	8.5	11.1	46	1008.2	5	5	4	33	06	97	01	6	0.5
10	18.5	12.7	14.6	69	1013.5	8	8	4	29	02	97	03	2	-
11	23.1	15.5	17.6	62	1013.3	7	5	4	21	02	97	03	1	-
12	15.9	14.7	16.7	93	1010.4	7	7	3	24	03	97	80	6	1.5
13	21.2	10.0	12.3	49	1013.9	6	2	5	24	06	98	01	1	-
14	25.1	18.2	20.9	66	1008.4	6	6	6	21	05	97	02	1	-
15	23.2	10.9	13.0	46	1010.5	3	3	5	26	05	97	01	1	-
16	19.9	9.7	12.0	52	1013.4	6	6	5	27	04	98	01	1	-
17	23.6	12.1	14.1	49	1012.3	6	5	5	19	05	97	03	2	-
18	27.1	13.1	15.1	42	1017.9	2	1	7	17	05	98	03	0	-
19	28.5	19.5	22.7	58	1019.1	6	6	5	09	07	98	03	1	-
20	29.4	18.5	21.3	52	1017.8	3	3	6	13	05	97	03	0	-
21	28.1	16.3	18.5	49	1011.7	5	5	6	18	05	98	02	1	-
22	26.0	15.4	17.5	52	1007.2	4	4	6	11	02	98	02	0	-
23	28.9	15.3	17.4	44	1005.1	6	6	6	09	02	97	02	1	-
24	27.2	18.7	21.6	60	1006.3	7	1	6	16	02	98	01	2	-
25	24.6	17.3	19.7	64	1001.2	6	6	5	13	06	97	03	2	-
26	15.7	15.0	17.1	96	1005.2	8	6	3	32	04	96	61	5	2.3
27	18.0	11.0	13.2	64	1011.3	6	6	5	30	05	98	01	2	-
28	23.0	13.0	15.0	53	1011.3	4	4	6	32	01	97	02	0	-
29	17.2	16.0	18.2	93	1010.1	8	8	4	06	01	96	21	6	2.2
30	20.9	10.8	12.9	52	1011.5	6	6	6	26	01	98	03	1	-
31	17.7	14.1	16.0	79	1015.2	7	7	4	26	04	97	80	2	0.0

Godz. 19

1	22.0	12.0	14.0	53	1015.8	1	1	5	03	01	98	01	1	-
2	20.3	11.9	14.0	59	1015.9	5	3	6	31	01	98	01	2	-
3	22.5	12.4	14.4	53	1016.8	6	0	9	28	01	98	01	1	-
4	22.0	16.1	18.3	69	1014.5	7	6	5	23	01	97	03	2	-
5	22.4	18.0	20.6	76	1007.4	7	4	5	20	01	97	02	2	-
6	18.7	17.9	20.5	95	1003.7	7	7	4	23	01	96	10	6	1.0
7	16.7	16.0	18.2	96	1004.3	8	6	4	10	04	96	61	2	1.1
8	14.4	11.0	13.2	80	1006.8	7	7	4	27	05	97	02	8	0.0
9	18.3	9.2	11.6	55	1010.8	3	3	4	35	05	97	01	8	0.0
10	18.3	15.3	17.4	82	1014.1	4	4	5	31	01	97	01	8	2.4
11	19.9	16.6	18.9	81	1010.9	7	5	4	23	02	97	01	2	-
12	15.2	11.3	13.4	78	1012.5	4	4	4	25	02	97	01	8	0.4
13	19.5	13.0	15.0	66	1012.0	5	2	5	20	03	97	03	1	-
14	19.4	18.1	20.8	92	1008.6	8	8	5	29	01	97	02	9	0.0
15	18.5	10.2	12.4	58	1012.2	8	8	5	34	02	97	03	1	-
16	18.6	12.4	14.4	67	1012.7	5	3	5	18	01	97	01	2	-
17	20.6	14.1	16.1	66	1013.6	5	3	6	18	02	97	01	1	-
18	24.5	14.9	16.9	55	1018.1	1	0	9	10	03	98	02	0	-
19	19.7	18.9	21.8	94	1019.5	7	2	5	08	02	97	01	9	33.5
20	26.1	19.7	22.9	68	1015.6	0	0	9	10	03	97	01	1	-
21	25.5	18.1	20.8	64	1009.8	3	3	7	14	01	98	03	1	-
22	24.5	15.3	17.4	57	1005.6	0	0	9	07	02	98	01	1	-
23	24.8	17.1	19.6	62	1005.0	5	2	6	03	02	97	03	1	-
24	25.5	16.9	19.2	59	1004.5	6	3	9	08	01	98	03	1	-
25	20.7	18.8	21.7	89	1000.3	6	6	5	17	02	97	25	9	0.7
26	14.4	13.7	15.7	95	1008.9	8	6	3	32	03	96	61	6	3.2
27	17.1	12.4	14.4	74	1011.3	5	5	5	27	02	98	02	1	-
28	20.7	15.5	17.6	72	1010.6	8	4	5	00	00	97	03	1	-
29	14.4	14.2	16.2	99	1010.0	8	6	3	03	02	96	61	6	5.6
30	18.7	12.7	14.7	68	1011.9	1	1	6	24	01	98	01	1	-
31	17.1	14.0	16.0	82	1014.7	6	6	5	23	01	97	03	8	0.0

Godz. 01

DNI	TEMPERATURA POWIETRZA T	TEMPERATURA PUNKTU ROSY T_d	PRĘŻNOŚĆ PARY WODNEJ e	WILGOTNOŚĆ WZGLĘDNA U	CIŚNIENIE ATMOSFERYCZNE P_o	ZACHMURZENIE N	N_h	h	WIATR dd	v	WIDZIALNOŚĆ V	POGODA ww	W	OPAD R
1	12.7	11.2	13.3	91	1014.1	3	3	4	31	03	97	01	8	0.9
2	12.0	11.8	13.8	99	1018.5	6	6	5	00	00	97	03	1	-
3	11.1	10.7	12.9	97	1017.5	0	0	9	00	00	98	01	0	-
4	13.4	11.9	14.0	91	1017.8	0	0	9	16	01	97	02	0	-
5	17.0	15.5	17.6	92	1014.2	8	8	9	20	01	96	10	8	0.0
6	15.6	14.7	16.8	95	1006.8	7	7	9	15	01	97	03	1	-
7	14.9	14.6	16.6	98	1004.5	6	6	9	00	00	95	10	2	-
8	14.8	14.8	16.8	100	1002.6	8	8	5	18	02	96	21	8	0.6
9	13.3	13.1	15.1	99	1005.4	8	7	3	27	03	96	61	6	4.8
10	14.1	12.5	14.5	90	1014.2	7	7	9	27	02	98	02	2	-
11	14.3	13.9	15.9	98	1014.9	6	6	5	27	01	97	02	2	-
12	15.8	13.9	15.8	88	1007.8	0	0	9	16	02	97	02	1	-
13	11.1	9.5	11.9	90	1014.5	7	7	9	19	02	98	03	1	-
14	14.7	12.5	14.5	87	1010.7	3	3	9	18	01	97	02	1	-
15	15.7	15.0	17.1	96	1008.9	0	0	9	21	01	96	10	8	1.6
16	11.6	10.2	12.5	91	1013.6	4	4	9	23	01	98	01	1	-
17	15.4	11.7	13.8	79	1011.6	8	8	9	16	02	97	02	2	-
18	15.8	14.1	16.0	89	1015.1	0	0	9	00	00	97	02	1	-
19	18.5	14.6	16.6	78	1019.8	3	0	9	07	03	97	02	0	-
20	18.7	17.4	19.9	92	1020.1	3	0	9	09	02	96	10	1	-
21	20.6	19.2	22.2	92	1014.5	0	0	9	06	01	97	02	0	-
22	17.6	16.1	18.3	91	1009.4	0	0	9	05	01	97	02	0	-
23	17.3	15.1	17.1	87	1006.3	0	0	9	00	00	97	02	0	-
24	18.6	16.8	19.1	89	1005.5	0	0	9	03	01	97	02	0	-
25	19.6	17.2	19.6	86	1003.7	0	0	9	06	02	97	01	1	-
26	18.8	17.3	19.8	91	999.7	8	8	5	16	02	97	03	1	-
27	11.3	9.7	12.1	90	1011.5	0	0	9	29	01	98	01	1	-
28	12.1	11.0	13.1	93	1012.1	0	0	9	00	00	97	01	1	-
29	16.2	15.0	17.0	93	1011.3	8	8	4	33	03	96	61	2	0.0
30	14.1	13.2	15.2	94	1011.7	8	8	5	31	01	97	02	2	-
31	13.7	13.3	15.3	98	1012.5	0	0	9	00	00	96	10	6	0.0

Godz. 07

DNI	TEMPERATURA POWIETRZA T	TEMPERATURA PUNKTU ROSY T_d	PRĘŻNOŚĆ PARY WODNEJ e	WILGOTNOŚĆ WZGLĘDNA U	CIŚNIENIE ATMOSFERYCZNE P_o	ZACHMURZENIE N	N_h	h	WIATR dd	v	WIDZIALNOŚĆ V	POGODA ww	W	OPAD R
1	16.0	13.0	14.9	82	1016.2	1	0	9	31	01	98	03	0	-
2	17.1	12.4	14.4	74	1018.5	1	0	9	27	01	97	02	1	-
3	16.2	13.6	15.5	84	1017.9	0	0	9	00	00	98	02	0	-
4	18.6	14.7	16.7	78	1016.7	2	0	9	16	01	97	01	0	-
5	17.9	16.4	18.7	91	1012.2	7	7	9	24	02	96	10	2	-
6	18.2	16.7	19.0	91	1005.6	7	7	9	14	01	96	10	6	0.4
7	16.9	15.7	17.8	93	1005.2	7	7	5	36	01	96	10	4	-
8	12.9	12.5	14.5	98	1005.5	7	7	4	27	04	96	25	6	5.5
9	13.9	11.3	13.4	84	1008.3	7	7	5	33	06	98	21	2	6.5
10	16.0	12.8	14.8	81	1014.2	5	1	4	26	04	98	01	6	0.0
11	14.0	14.0	16.0	100	1014.6	9	9	.	00	00	92	43	4	-
12	17.8	13.8	15.8	77	1005.6	8	8	9	20	03	97	03	1	-
13	13.1	10.0	12.3	82	1014.3	7	7	9	21	04	97	02	1	-
14	19.9	15.4	17.5	75	1009.0	4	1	9	18	04	97	01	1	-
15	16.9	15.5	17.6	92	1010.2	6	6	9	22	02	96	10	1	-
16	15.3	9.6	11.9	69	1013.5	0	0	9	23	02	98	01	0	-
17	14.7	13.8	15.8	94	1011.6	8	8	9	12	02	96	21	6	1.8
18	19.4	14.8	16.9	75	1017.1	1	0	9	12	03	97	02	0	-
19	21.5	17.5	20.0	78	1019.4	7	0	9	08	03	97	02	1	-
20	22.0	18.9	21.8	82	1018.2	1	0	9	12	02	97	02	0	-
21	21.7	20.3	23.8	92	1013.1	1	1	9	09	03	97	03	0	-
22	20.8	16.4	18.6	76	1008.8	0	0	9	04	02	97	02	0	-
23	20.8	16.0	18.2	74	1005.9	0	0	9	03	02	97	01	0	-
24	21.0	17.6	20.2	81	1006.2	1	1	9	01	01	97	01	1	-
25	21.6	18.3	21.0	81	1001.9	4	1	9	06	02	97	01	1	-
26	17.6	16.4	18.7	93	1003.1	8	8	4	30	04	97	80	2	0.0
27	14.3	11.5	13.6	83	1012.1	1	1	9	27	04	98	01	0	-
28	14.9	13.1	15.1	89	1012.1	0	0	9	00	00	96	10	0	-
29	14.3	14.3	16.3	100	1010.9	8	6	3	36	04	96	61	6	7.4
30	15.4	13.5	15.4	88	1012.2	1	1	9	33	03	97	02	1	-
31	15.8	14.9	17.0	95	1012.3	4	4	9	18	02	96	10	4	-

Godz. 13

1	23.8	11.3	13.4	45	1016.5	3	3	6	34	02	98	03	0	-
2	21.7	12.0	14.0	54	1017.8	5	4	6	29	03	98	01	1	-
3	24.4	13.2	15.1	50	1017.3	7	5	5	30	01	98	03	1	-
4	26.1	12.4	14.4	43	1015.2	4	4	6	24	01	97	03	0	-
5	23.0	15.6	17.7	63	1009.6	7	7	5	21	04	97	02	2	-
6	22.2	18.4	21.2	79	1003.7	7	1	5	19	02	97	01	6	0.0
7	22.2	16.2	18.4	69	1004.6	7	2	5	12	01	97	03	6	0.0
8	14.4	11.4	13.5	82	1007.2	8	8	4	26	06	97	03	2	-
9	20.6	11.7	13.7	57	1010.3	7	7	5	33	05	98	03	1	-
10	17.6	13.6	15.6	77	1014.8	7	7	5	28	03	98	02	2	-
11	23.6	15.9	18.1	62	1012.6	6	6	5	22	05	97	03	4	-
12	17.6	11.4	13.5	67	1010.0	7	7	4	19	06	97	02	6	2.8
13	21.8	9.9	12.2	47	1012.9	6	1	6	22	04	97	01	2	-
14	25.0	16.7	19.0	60	1007.6	7	4	5	22	05	97	01	1	-
15	20.2	10.5	12.7	54	1011.6	7	5	5	24	06	97	03	1	-
16	20.6	10.4	12.6	52	1013.0	4	4	6	22	03	98	02	0	-
17	23.1	13.2	15.1	54	1011.0	6	6	6	17	05	97	02	1	-
18	26.2	14.3	16.2	48	1017.2	3	1	6	12	06	97	02	0	-
19	29.6	18.5	21.4	52	1018.8	2	2	6	12	06	97	03	1	-
20	29.4	18.3	21.0	51	1017.2	3	3	9	10	05	97	01	1	-
21	27.5	19.6	22.8	62	1011.3	6	6	5	12	03	97	02	8	0.0
22	26.6	15.8	17.9	51	1007.3	1	.	6	09	03	97	02	0	-
23	29.5	14.9	17.0	41	1005.2	2	2	6	09	03	97	02	0	-
24	27.0	17.2	19.6	55	1005.7	8	1	5	03	04	97	03	1	-
25	25.0	19.0	21.9	69	999.8	7	7	5	09	05	97	95	1	0.0
26	15.2	14.7	16.7	97	1007.7	8	6	4	29	04	96	61	8	4.5
27	20.4	10.4	12.6	52	1012.1	4	4	5	31	04	98	02	0	-
28	25.1	13.0	15.0	47	1010.9	4	4	6	22	02	97	03	0	-
29	16.0	15.5	17.6	97	1011.0	8	8	4	34	04	96	10	6	0.9
30	21.7	11.4	13.4	52	1012.0	4	4	5	25	04	97	03	0	-
31	17.4	13.6	15.5	78	1014.1	7	3	5	20	04	97	02	1	-

Godz. 19

1	19.8	13.4	15.4	67	1016.8	2	2	5	28	01	98	01	1	-
2	20.3	13.0	15.0	63	1016.4	2	2	6	28	02	98	01	1	-
3	21.7	13.1	15.0	58	1016.5	4	1	5	00	00	97	01	1	-
4	22.7	15.4	17.5	64	1013.8	8	6	5	24	07	96	05	1	-
5	21.9	16.9	19.2	73	1007.1	6	3	5	24	02	97	01	2	-
6	17.9	17.2	19.7	96	1004.0	7	7	9	00	00	96	10	9	4.3
7	15.4	14.9	16.9	97	1003.0	7	7	4	05	03	96	80	9	26.3
8	14.2	11.8	13.8	86	1006.9	8	8	4	25	05	97	02	2	-
9	18.0	9.3	11.7	57	1012.5	5	1	5	30	04	98	01	1	-
10	19.0	14.6	16.6	75	1014.0	6	6	5	24	01	98	03	1	-
11	20.2	15.7	17.8	75	1009.4	6	6	9	17	02	97	02	2	-
12	15.0	11.1	13.2	77	1013.0	6	6	4	27	02	98	03	9	1.2
13	21.2	13.4	15.4	61	1010.6	5	5	9	21	02	97	01	1	-
14	21.2	17.3	19.8	79	1007.3	7	7	9	22	02	97	02	8	0.1
15	16.8	10.0	12.3	64	1012.6	8	8	9	27	01	98	02	2	-
16	18.4	12.2	14.2	67	1012.1	7	7	9	00	00	98	02	1	-
17	21.4	17.0	19.4	76	1012.7	7	7	6	00	00	97	03	2	-
18	24.6	14.6	16.6	54	1017.2	3	0	9	09	04	98	03	0	-
19	20.8	17.6	20.1	82	1018.9	7	7	9	06	04	97	02	9	0.0
20	26.9	20.3	23.7	67	1014.9	1	0	9	09	02	97	02	0	-
21	25.1	17.0	19.3	61	1009.8	0	0	9	09	02	97	02	1	-
22	25.3	15.9	18.1	56	1005.5	0	0	9	00	00	97	02	0	-
23	25.3	18.1	20.7	64	1004.4	1	1	7	07	01	97	02	0	-
24	25.9	18.1	20.7	62	1004.6	6	4	5	05	01	98	03	2	-
25	21.5	17.0	19.3	75	999.1	7	3	5	13	03	97	03	9	0.0
26	16.2	12.8	14.8	80	1009.5	7	7	4	29	03	98	01	6	0.4
27	18.3	13.4	15.4	73	1012.0	7	7	9	25	01	98	01	1	-
28	20.9	16.8	19.2	78	1010.0	8	4	5	00	00	97	02	1	-
29	15.8	14.4	16.4	91	1010.9	8	8	9	33	02	96	10	6	0.0
30	19.6	11.5	13.6	60	1011.3	0	0	9	16	01	97	02	0	-
31	17.8	13.4	15.4	76	1014.5	1	1	5	19	02	97	01	1	-

Godz. 01

DNI	TEMPERATURA POWIETRZA	TEMPERATURA PUNKTU ROSY	PRĘŻNOŚĆ PARY WODNEJ	WILGOTNOŚĆ WZGLĘDNA	CIŚNIENIE ATMOSFERYCZNE	ZACHMURZENIE			WIATR		WIDZIALNOŚĆ	POGODA		OPAD
	T	T_d	e	U	P_o	N	N_h	h	dd	v	V	ww	W	R
1	10.2	9.0	11.5	92	1016.9	3	3	9	27	02	97	03	1	–
2	11.7	8.7	11.2	82	1019.6	3	1	9	29	01	97	02	0	–
3	13.7	13.0	15.0	95	1017.6	6	5	5	03	01	97	03	1	–
4	13.2	12.1	14.1	93	1016.5	8	0	9	00	00	96	10	2	–
5	17.8	15.4	17.6	86	1013.0	8	8	5	20	02	96	10	8	0.0
6	17.2	16.9	19.2	98	1006.1	7	7	9	00	00	95	10	9	14.4
7	16.5	15.5	17.6	94	1005.2	7	7	9	28	01	97	01	6	0.0
8	12.4	12.0	14.0	98	1007.0	8	8	4	23	02	97	02	6	3.3
9	13.6	12.7	14.7	94	1010.6	8	6	4	29	03	97	21	6	2.0
10	11.2	10.0	12.3	92	1015.6	2	2	9	25	01	97	01	1	–
11	12.8	12.4	14.4	98	1014.1	5	2	5	30	01	96	10	1	–
12	18.0	14.6	16.6	80	1004.4	7	2	5	20	03	97	03	2	–
13	12.9	10.0	12.2	83	1013.5	7	3	6	22	01	97	03	2	–
14	15.8	14.8	16.8	94	1009.4	7	3	5	24	01	96	10	8	0.0
15	12.8	12.4	14.4	98	1008.9	0	0	9	22	01	95	10	1	–
16	11.6	9.8	12.1	89	1013.5	7	7	5	24	01	97	03	1	–
17	14.0	13.6	15.6	98	1010.5	8	8	4	13	01	97	21	8	1.7
18	14.0	11.6	13.7	85	1014.8	3	1	9	36	03	97	01	1	–
19	18.8	14.9	17.0	78	1018.4	3	3	5	06	03	97	03	1	–
20	19.6	17.7	20.2	89	1017.5	2	0	9	08	04	97	02	1	–
21	18.2	17.4	19.8	95	1014.5	1	1	5	09	01	97	01	9	0.7
22	18.2	17.4	19.8	95	1008.4	0	0	9	03	01	97	02	9	4.1
23	17.8	16.6	19.0	93	1006.6	2	0	9	34	01	97	02	0	–
24	18.0	14.8	16.8	81	1006.9	0	0	9	02	03	97	02	1	–
25	17.4	16.7	19.0	96	1004.2	4	4	5	02	01	97	17	1	–
26	16.4	16.2	18.4	99	1001.6	8	7	4	31	02	96	63	6	3.8
27	10.5	9.5	11.9	94	1012.6	0	0	9	25	01	97	02	1	–
28	10.9	10.3	12.5	96	1011.5	0	0	9	00	00	96	10	1	–
29	13.2	9.7	12.0	79	1013.9	7	7	5	31	02	97	02	2	–
30	11.2	10.4	12.6	95	1012.2	0	0	9	15	01	97	01	1	–
31	13.6	13.1	15.0	97	1011.4	3	2	6	00	00	96	10	1	–

Godz. 13

1	20.2	11.6	13.7	58	1018.6	2	1	5	27	03	98	03	1	–
2	21.5	10.2	12.4	49	1018.0	5	5	5	29	02	98	01	1	–
3	23.0	10.6	12.8	46	1017.2	7	2	6	23	03	98	02	1	–
4	27.5	12.1	14.1	39	1014.8	8	5	7	25	03	97	03	1	–
5	22.6	16.6	18.9	69	1007.7	7	5	6	22	04	97	25	2	0.0
6	20.0	14.9	17.0	73	1005.0	8	8	6	28	02	98	02	2	–
7	16.8	15.3	17.3	91	1005.6	8	8	5	29	02	96	61	2	0.4
8	14.9	12.6	14.5	86	1007.9	8	8	5	24	04	97	03	2	–
9	18.9	11.5	13.6	62	1014.0	7	7	6	27	03	98	03	1	–
10	22.4	12.5	14.5	53	1014.9	4	3	5	27	04	97	02	1	–
11	25.7	16.2	18.4	56	1009.8	6	6	6	18	02	97	03	4	–
12	17.2	13.3	15.3	78	1010.4	7	7	5	23	05	97	01	6	3.6
13	22.8	11.5	13.6	49	1010.2	6	6	6	24	06	97	03	2	–
14	22.8	13.6	15.6	56	1007.4	7	6	6	23	04	97	03	2	–
15	19.1	8.2	10.8	49	1012.1	6	6	6	24	07	98	02	1	–
16	19.4	9.0	11.5	51	1012.3	6	5	6	26	04	98	03	1	–
17	21.2	12.8	14.8	59	1009.7	7	4	5	25	02	97	25	2	0.0
18	26.4	14.5	16.5	48	1014.9	6	6	6	08	07	98	03	1	–
19	28.0	17.9	20.5	54	1017.6	5	1	6	10	07	98	03	1	–
20	29.5	18.2	21.0	51	1014.7	6	2	9	09	07	97	01	1	–
21	22.9	19.7	22.9	82	1011.1	8	8	5	05	04	97	95	1	0.2
22	27.2	16.5	18.8	52	1006.9	8	5	6	05	02	98	03	1	–
23	28.0	13.9	15.9	42	1005.6	3	3	7	03	02	98	02	0	–
24	24.4	18.5	21.2	69	1006.9	7	7	9	34	02	97	03	2	–
25	26.6	17.7	20.2	58	998.3	6	5	5	14	01	97	17	8	0.0
26	16.5	10.3	12.6	67	1009.4	7	7	5	26	03	97	25	2	0.0
27	20.6	10.4	12.6	52	1012.5	7	2	6	26	02	97	03	1	–
28	19.9	13.5	15.5	67	1011.5	7	5	6	27	04	97	03	1	–
29	18.7	6.9	9.9	46	1012.0	3	3	5	01	02	98	01	1	–
30	23.2	8.8	11.3	40	1010.1	5	5	6	21	02	98	03	1	–
31	21.0	10.5	12.7	51	1012.5	5	5	6	25	04	98	01	1	–

Godz. 07

DNI	TEMPERATURA POWIETRZA	TEMPERATURA PUNKTU ROSY	PRĘŻNOŚĆ PARY WODNEJ	WILGOTNOŚĆ WZGLĘDNA	CIŚNIENIE ATMOSFERYCZNE	ZACHMURZENIE			WIATR		WIDZIALNOŚĆ	POGODA		OPAD
	T	T_d	e	U	P_o	N	N_h	h	dd	v	V	ww	W	R
1	15.3	11.8	13.9	80	1017.8	7	7	5	30	03	97	03	1	–
2	14.6	11.8	13.9	84	1019.7	2	2	9	25	01	97	01	0	–
3	19.7	12.3	14.3	62	1017.6	3	1	9	14	03	97	02	1	–
4	19.0	13.8	15.8	72	1015.6	0	0	9	14	01	96	10	1	–
5	18.5	16.2	18.4	86	1011.3	7	7	9	25	02	96	10	2	–
6	16.5	16.0	18.2	97	1005.5	7	7	5	26	02	95	10	4	–
7	17.2	14.6	16.6	85	1005.6	7	1	4	33	02	96	10	2	–
8	11.8	11.0	13.2	95	1007.2	8	1	4	29	04	97	03	2	–
9	15.7	13.6	15.6	87	1012.8	2	1	4	27	04	97	03	1	–
10	14.6	13.2	15.1	91	1015.3	8	8	4	25	02	97	03	1	–
11	14.4	14.4	16.4	100	1014.0	9	9	.	16	02	92	45	4	–
12	14.0	13.6	15.6	98	1006.7	8	7	3	24	03	96	61	6	4.3
13	13.6	10.6	12.8	82	1012.6	8	1	6	20	03	97	03	8	0.0
14	17.8	15.6	17.8	87	1008.3	7	7	9	23	02	96	10	2	–
15	14.8	11.3	13.4	79	1010.5	1	1	9	24	03	97	03	0	–
16	13.2	9.3	11.7	77	1013.5	1	1	9	23	02	97	03	1	–
17	15.7	13.4	15.4	86	1009.3	6	4	5	15	04	96	10	2	–
18	18.6	14.5	16.5	77	1015.0	2	1	9	09	04	97	02	6	0.0
19	21.4	15.8	17.9	70	1017.9	3	2	7	06	04	97	03	0	–
20	22.3	17.3	19.8	74	1016.1	1	1	5	11	05	97	03	1	–
21	21.1	18.1	20.7	83	1013.0	3	3	9	00	00	97	01	1	–
22	20.3	17.9	20.5	86	1008.4	0	0	9	09	01	96	10	0	–
23	20.1	17.0	19.4	82	1006.1	0	0	9	01	01	96	10	0	–
24	17.2	15.7	17.8	91	1008.2	8	8	4	02	04	96	10	1	–
25	19.0	17.7	20.2	92	1002.0	6	6	6	01	01	96	10	9	–
26	13.4	12.9	14.8	96	1006.4	8	8	5	25	04	97	03	6	2.3
27	14.3	10.5	12.7	78	1013.2	2	1	7	27	01	97	01	1	–
28	15.8	12.6	14.6	81	1010.9	0	0	9	17	01	96	10	0	–
29	13.1	9.4	11.8	78	1013.5	7	7	9	33	03	97	03	2	–
30	16.2	10.6	12.8	69	1012.0	0	0	9	21	02	96	10	0	–
31	15.1	11.6	13.7	80	1011.1	4	2	9	24	03	97	01	1	–

Godz. 19

1	21.0	8.6	11.2	45	1018.1	3	1	5	30	04	98	01	0	–
2	22.3	11.5	13.6	50	1016.6	3	2	6	31	01	98	02	1	–
3	23.4	13.1	15.1	53	1015.9	8	0	9	19	01	97	02	2	–
4	21.4	17.6	20.0	79	1013.8	8	8	9	13	01	97	02	8	0.0
5	22.4	14.7	16.7	62	1006.9	7	1	9	25	01	97	03	2	–
6	20.1	15.1	17.1	73	1003.6	7	1	6	27	03	98	03	2	–
7	14.4	13.9	15.8	97	1006.1	8	6	3	29	03	96	61	6	3.4
8	14.0	13.5	15.4	97	1008.5	8	7	3	26	03	96	61	8	7.0
9	18.4	11.1	13.2	63	1015.2	3	3	5	30	02	98	02	8	0.3
10	19.6	13.7	15.7	69	1014.4	2	2	5	26	02	97	03	8	0.5
11	23.0	14.6	16.7	59	1006.3	6	0	9	17	04	97	01	9	0.0
12	16.6	9.8	12.1	64	1012.7	6	3	6	24	04	98	03	1	–
13	20.8	15.7	17.8	72	1009.4	8	8	6	24	01	96	25	2	0.0
14	20.2*	13.3	15.2	64	1007.2	7	5	7	22	01	97	03	8	0.0
15	17.8	8.1	10.8	53	1012.5	7	2	6	29	03	98	02	2	–
16	17.7	13.1	15.1	75	1011.0	7	4	7	09	01	97	03	8	0.2
17	19.4	12.3	14.3	64	1012.1	7	7	9	25	03	97	03	2	–
18	25.4	16.0	18.2	56	1015.7	5	0	9	11	06	98	03	1	–
19	26.0	17.8	20.4	61	1016.5	5	4	7	09	08	97	03	1	–
20	22.8	16.5	18.7	68	1014.4	8	8	5	24	04	96	95	1	0.0
21	19.5	18.4	21.3	93	1010.3	8	8	5	31	02	97	17	8	4.9
22	26.2	15.8	18.0	53	1005.6	2	1	7	05	02	98	03	8	0.0
23	24.6	16.6	18.8	61	1005.2	3	2	7	03	01	97	01	1	–
24	21.0	19.1	22.1	89	1005.7	7	7	6	04	02	97	03	9	4.6
25	18.0	17.3	19.8	96	999.2	8	3	5	31	01	97	21	9	5.3
26	16.0	10.4	12.6	69	1011.1	6	6	7	26	01	97	01	2	–
27	19.6	12.5	14.5	64	1011.4	5	1	6	22	02	97	01	2	–
28	17.7	13.1	15.1	75	1012.0	8	3	6	33	03	97	03	2	–
29	18.1	11.8	13.8	67	1011.4	4	4	6	00	00	97	03	0	–
30	18.0	13.5	15.4	75	1010.9	3	2	6	31	01	96	10	8	5.5
31	16.6	9.4	11.8	62	1014.4	1	1	5	23	02	97	01	8	0.1

Godz. 01

DNI	TEMPERATURA POWIETRZA	TEMPERATURA PUNKTU ROSY	PRĘŻNOŚĆ PARY WODNEJ	WILGOTNOŚĆ WZGLĘDNA	CIŚNIENIE ATMOSFERYCZNE	ZACHMURZENIE			WIATR		WIDZIALNOŚĆ	POGODA		OPAD
	T	T_d	e	U	P_o	N	N_h	h	dd	v	V	ww	W	R
1	13.5	9.8	12.1	78	1019.4	6	0	9	36	03	97	02	1	-
2	13.0	8.6	11.2	75	1020.5	1	0	9	00	00	97	02	1	-
3	14.7	11.6	13.6	81	1017.6	6	6	5	33	01	97	03	1	-
4	17.2	13.3	15.3	78	1015.2	6	0	9	27	01	96	05	2	-
5	15.9	14.7	16.7	93	1012.8	8	8	9	34	01	96	10	1	-
6	14.3	13.4	15.4	94	1007.0	7	0	9	32	01	96	10	8	0.2
7	14.9	12.6	14.5	86	1007.0	7	7	5	32	02	96	10	2	-
8	12.4	8.8	11.4	79	1009.5	7	4	5	32	03	97	01	2	-
9	13.1	11.4	13.5	89	1015.9	8	8	5	33	04	96	10	8	1.8
10	15.1	12.2	14.2	83	1017.2	7	7	5	32	02	97	01	1	-
11	14.7	14.5	16.5	99	1014.8	9	9	.	00	00	93	47	1	-
12	13.5	13.0	14.9	97	1006.6	8	8	4	28	03	96	61	9	15.0
13	14.7	11.2	13.3	79	1013.3	8	8	5	27	01	97	02	8	0.1
14	17.5	14.6	16.6	83	1008.4	8	8	5	27	01	96	10	2	-
15	12.6	9.9	12.2	84	1009.7	0	0	9	27	01	96	10	1	-
16	10.6	9.4	11.8	92	1013.6	8	0	9	28	01	97	03	2	-
17	12.4	11.7	13.7	95	1008.7	8	8	4	22	01	96	10	8	1.6
18	12.8	12.1	14.1	95	1014.8	8	8	4	02	01	96	61	1	0.3
19	20.3	16.7	19.0	80	1015.3	2	2	9	05	06	97	13	1	-
20	21.1	17.1	19.4	78	1014.3	8	0	9	09	03	97	03	1	-
21	18.0	17.5	20.0	97	1013.8	8	8	5	03	02	96	10	8	1.4
22	17.9	17.4	19.9	97	1009.5	3	3	5	04	05	96	10	8	0.1
23	19.1	17.3	19.8	89	1006.8	8	8	5	04	03	97	02	1	-
24	14.3	13.8	15.7	97	1010.0	0	0	9	36	03	96	10	1	-
25	16.7	15.3	17.4	92	1005.5	8	0	9	36	02	97	02	2	-
26	13.7	12.4	14.4	92	1005.7	6	6	5	35	04	96	10	8	0.1
27	13.2	12.1	14.1	93	1013.1	7	7	5	33	01	97	02	1	-
28	15.7	12.7	14.6	82	1010.8	8	8	5	28	01	96	10	1	-
29	9.4	7.5	10.4	88	1015.3	0	0	9	34	02	97	02	1	-
30	11.8	8.2	10.8	78	1011.5	7	7	5	05	01	97	03	1	-
31	14.0	10.8	13.0	81	1010.0	6	6	5	00	00	97	01	1	-

Godz. 07

DNI	TEMPERATURA POWIETRZA	TEMPERATURA PUNKTU ROSY	PRĘŻNOŚĆ PARY WODNEJ	WILGOTNOŚĆ WZGLĘDNA	CIŚNIENIE ATMOSFERYCZNE	ZACHMURZENIE			WIATR		WIDZIALNOŚĆ	POGODA		OPAD
	T	T_d	e	U	P_o	N	N_h	h	dd	v	V	ww	W	R
1	12.2	10.7	12.8	90	1020.7	7	7	4	36	02	97	02	2	-
2	14.3	10.7	12.9	79	1020.2	2	1	9	00	00	97	02	0	-
3	15.3	12.2	14.2	82	1017.0	8	0	9	34	01	97	01	2	-
4	17.1	14.5	16.5	85	1015.3	2	0	9	27	01	96	10	1	-
5	17.1	16.3	18.5	95	1009.5	7	7	5	09	02	96	10	9	3.4
6	14.2	13.1	15.1	93	1006.5	8	8	5	34	01	96	10	2	-
7	14.1	12.5	14.5	90	1006.7	8	8	5	34	02	96	10	2	-
8	11.2	10.4	12.6	95	1009.3	8	8	4	29	04	96	61	2	0.4
9	11.8	9.8	12.2	88	1017.6	1	1	5	32	03	98	02	1	-
10	15.5	14.3	16.3	92	1016.8	8	8	4	32	01	96	10	2	-
11	15.3	14.4	16.4	94	1011.9	7	2	5	12	01	95	10	4	-
12	12.8	11.7	13.7	93	1009.5	7	7	4	32	04	98	25	6	2.2
13	15.7	11.1	13.2	74	1011.2	8	8	5	24	02	96	10	2	-
14	16.7	13.0	14.9	79	1009.0	7	4	5	29	01	96	10	2	-
15	12.6	9.1	11.5	79	1011.8	7	7	5	27	05	98	02	1	-
16	12.0	10.1	12.3	88	1013.2	7	7	5	32	01	96	10	2	-
17	13.5	12.6	14.6	94	1007.2	8	8	4	20	01	96	10	2	-
18	13.5	12.2	14.2	92	1014.6	7	7	5	02	03	97	01	6	1.2
19	19.8	16.3	18.6	80	1015.6	3	0	9	06	03	97	01	1	-
20	20.7	17.0	19.3	79	1013.6	4	3	9	09	04	97	03	1	-
21	18.1	17.4	19.9	96	1013.5	8	8	9	04	02	96	10	2	-
22	18.2	17.6	20.0	96	1008.1	8	8	4	36	03	96	10	1	-
23	17.9	16.4	18.7	91	1007.2	7	7	5	36	04	96	10	1	-
24	14.5	12.9	14.9	90	1010.3	1	1	4	35	04	96	10	0	-
25	16.5	16.0	18.2	97	1003.1	8	8	5	02	02	96	80	2	0.8
26	12.0	8.8	11.3	81	1009.4	2	0	9	34	05	97	02	1	-
27	13.5	11.5	13.5	87	1012.8	8	8	5	32	01	96	10	2	-
28	14.6	12.6	14.6	88	1011.5	8	8	5	34	02	96	10	8	3.4
29	10.4	9.4	11.8	93	1015.0	4	4	9	34	01	96	10	1	-
30	12.5	9.8	12.1	83	1010.0	7	7	5	14	02	97	03	1	-
31	13.6	11.0	13.1	84	1011.4	2	2	9	24	03	97	01	1	-

Godz. 13

1	19.1	10.9	13.0	59	1021.0	5	1	6	33	03	98	02	1	-
2	20.5	9.6	11.9	49	1018.9	4	4	5	34	01	98	02	1	-
3	24.5	10.4	12.6	41	1016.3	6	6	5	27	01	96	05	1	-
4	21.1	14.1	16.1	64	1015.9	7	7	5	27	01	96	21	1	0.1
5	23.7	12.9	14.8	51	1009.3	6	6	5	27	05	96	05	2	-
6	19.5	16.0	18.2	80	1006.2	7	4	5	36	02	96	10	2	-
7	16.3	7.8	10.6	57	1007.9	8	5	5	32	02	98	01	6	0.1
8	14.5	11.7	13.8	84	1010.1	8	8	4	27	04	96	61	6	2.8
9	17.1	9.8	12.1	62	1017.9	7	7	5	32	03	98	02	1	-
10	19.1	16.3	18.5	84	1016.6	6	6	5	27	03	97	25	2	0.2
11	25.1	12.1	14.2	44	1007.8	7	5	5	26	05	97	03	1	-
12	17.3	9.1	11.6	59	1012.8	6	6	5	28	04	98	25	2	0.0
13	20.7	13.9	15.8	65	1009.8	7	7	6	27	05	97	03	1	-
14	19.8	11.3	13.4	58	1008.0	7	7	5	26	04	97	02	2	-
15	15.8	6.7	9.8	55	1013.3	7	7	5	27	04	98	03	1	-
16	19.2	7.8	10.6	48	1011.6	6	4	6	27	03	98	02	7	-
17	14.3	10.9	13.1	80	1010.1	8	8	4	27	04	97	25	2	0.1
18	23.6	15.4	17.4	60	1013.1	7	5	5	08	06	97	03	2	-
19	27.9	18.4	21.2	57	1014.7	6	4	6	09	05	98	03	1	-
20	27.2	19.9	23.3	65	1012.9	3	1	5	09	04	97	05	8	0.0
21	24.9	16.4	18.6	59	1012.1	4	2	5	06	01	98	01	1	-
22	26.7	15.9	18.0	52	1007.0	5	5	6	04	03	98	03	1	-
23	23.9	18.6	21.4	72	1007.5	4	4	5	36	07	97	01	1	-
24	22.5	10.9	13.0	48	1009.0	2	0	9	35	04	97	02	1	-
25	20.7	16.6	18.9	77	1001.4	8	8	5	02	01	97	03	8	0.2
26	17.7	6.2	9.5	47	1011.0	6	5	5	32	04	98	01	1	-
27	21.1	11.0	13.2	53	1012.3	4	4	5	24	01	97	02	8	0.0
28	14.5	12.1	14.1	86	1014.2	8	8	5	33	03	98	25	2	0.5
29	17.6	7.6	10.4	52	1013.3	6	6	5	33	01	98	02	1	-
30	17.7	10.0	12.3	61	1010.4	2	1	5	28	02	97	25	1	0.3
31	19.7	9.7	12.0	52	1012.6	6	6	5	27	04	98	95	1	0.0

Godz. 19

1	20.0	10.1	12.3	53	1020.0	8	1	6	34	02	98	02	2	-
2	21.5	12.2	14.2	55	1017.5	7	2	5	34	01	98	01	1	-
3	23.7	13.7	15.7	54	1015.1	6	0	9	27	01	96	05	2	-
4	19.3	14.7	16.8	75	1014.4	7	7	5	33	01	96	05	2	-
5	21.9	15.8	18.0	68	1006.7	8	8	5	27	04	97	80	2	0.0
6	18.1	14.9	16.9	81	1005.7	7	4	5	32	01	96	10	8	0.9
7	15.5	8.2	10.9	62	1008.4	8	6	5	32	03	98	02	2	-
8	15.1	13.5	15.5	90	1011.8	7	7	4	27	03	97	02	6	16.4
9	18.5	8.3	11.0	51	1017.2	1	0	9	32	02	98	01	1	-
10	19.2	15.5	17.6	79	1015.0	7	3	5	26	03	97	03	2	-
11	19.1	15.2	17.3	78	1004.7	8	8	4	16	04	96	95	2	0.0
12	16.5	9.9	12.2	65	1013.4	7	4	5	27	03	98	01	2	-
13	20.9	15.4	17.5	71	1008.7	7	7	5	27	01	97	03	8	0.1
14	20.1	10.0	12.2	52	1007.7	2	2	5	27	03	97	01	1	-
15	15.7	6.6	9.7	55	1013.0	7	7	5	29	06	98	03	1	-
16	15.9	10.0	12.3	68	1010.0	8	8	5	22	01	96	80	2	0.2
17	15.8	10.8	12.9	72	1012.3	6	2	9	30	02	97	01	1	-
18	20.9	18.5	21.3	86	1013.1	7	4	5	09	03	97	01	9	1.5
19	27.5	16.1	18.3	50	1014.0	7	1	6	09	05	98	01	2	-
20	18.7	17.2	19.7	91	1014.0	8	8	4	03	03	96	91	9	2.7
21	20.3	16.5	18.8	79	1010.8	8	8	4	06	02	97	29	8	0.0
22	23.9	17.7	20.3	68	1006.0	2	2	6	32	03	98	02	8	2.7
23	17.8	15.1	17.2	84	1008.6	7	7	5	36	06	96	10	1	-
24	22.7	12.9	14.8	54	1007.0	8	0	9	35	03	98	03	1	-
25	18.0	15.7	17.8	86	1002.1	8	3	5	32	05	96	61	2	0.1
26	17.4	8.1	10.8	54	1011.6	4	4	5	33	02	98	02	1	-
27	20.3	13.4	15.4	64	1010.7	0	0	9	24	01	97	01	1	-
28	15.7	9.4	11.8	66	1014.5	6	2	5	33	02	98	01	2	-
29	17.6	7.6	10.4	52	1011.9	1	1	5	33	01	98	01	1	-
30	18.9	8.9	11.4	52	1009.9	6	6	5	27	03	98	03	1	-
31	17.5	8.9	11.4	57	1014.0	3	3	5	32	02	98	02	9	0.3

Godz. 01

DNI	TEMPERATURA POWIETRZA T	TEMPERATURA PUNKTU ROSY T_d	PRĘŻNOŚĆ PARY WODNEJ e	WILGOTNOŚĆ WZGLĘDNA U	CIŚNIENIE ATMOSFERYCZNE P_o	ZACHMURZENIE N	N_h	h	WIATR dd	v	WIDZIALNOŚĆ V	POGODA ww	W	OPAD R
1	11.4	9.8	12.1	90	1018.7	2	0	9	32	05	97	01	1	-
2	10.3	9.9	12.2	97	1020.5	0	0	9	27	01	97	01	0	-
3	13.1	12.5	14.5	96	1018.0	3	0	9	00	00	96	10	0	-
4	17.2	13.5	15.5	79	1016.0	2	0	9	14	02	96	10	0	-
5	16.5	16.3	18.6	99	1013.8	5	5	6	22	03	93	46	6	0.0
6	17.3	17.0	19.3	98	1006.6	7	7	6	22	03	96	10	8	0.3
7	14.2	14.0	16.0	99	1006.8	6	6	9	27	01	94	10	6	0.0
8	12.7	10.6	12.8	87	1009.2	7	4	9	27	06	96	10	6	0.6
9	14.1	13.4	15.4	95	1013.8	8	8	4	32	08	97	02	6	1.5
10	10.5	9.9	12.2	96	1017.3	3	3	9	22	03	96	10	0	-
11	14.6	14.4	16.4	99	1015.2	4	0	9	18	03	95	10	2	-
12	16.8	16.6	18.9	99	1005.5	8	5	2	30	01	95	63	6	2.2
13	13.6	10.6	12.8	82	1014.5	7	7	6	22	04	97	21	1	0.0
14	16.9	15.5	17.6	92	1008.9	7	7	6	18	02	96	10	1	-
15	13.0	11.5	13.6	91	1009.9	1	0	9	22	03	96	10	0	-
16	9.2	8.8	11.3	97	1014.2	0	0	9	22	03	97	02	1	-
17	13.0	12.5	14.4	96	1009.7	7	7	5	12	01	96	10	6	1.9
18	14.6	11.7	13.7	82	1014.6	8	3	3	09	05	97	61	2	0.0
19	21.4	17.6	20.0	79	1016.7	1	1	6	09	04	97	01	1	-
20	22.8	18.2	20.9	75	1014.9	0	0	9	09	07	97	01	1	-
21	17.5	17.2	19.6	98	1014.0	6	6	5	14	01	96	10	9	1.8
22	18.4	18.2	20.9	99	1009.3	8	8	3	32	01	94	10	9	0.2
23	19.6	16.8	19.2	84	1006.5	0	0	9	04	04	96	10	0	-
24	16.2	15.3	17.4	95	1008.4	8	8	3	34	07	96	10	1	-
25	18.6	18.1	20.8	97	1004.9	7	7	5	36	02	96	10	9	3.2
26	16.1	13.8	15.8	86	1004.5	8	8	5	32	08	96	10	8	0.1
27	12.1	11.1	13.3	94	1013.5	8	8	6	22	02	96	10	1	-
28	12.8	12.6	14.6	99	1011.5	0	0	9	18	01	95	10	0	-
29	11.7	10.3	12.6	91	1014.7	6	0	9	32	03	97	02	2	-
30	10.5	9.9	12.2	96	1012.6	1	0	9	22	01	97	03	1	-
31	14.5	11.7	13.8	84	1011.4	6	6	6	20	03	97	02	1	-

Godz. 07

DNI	TEMPERATURA POWIETRZA T	TEMPERATURA PUNKTU ROSY T_d	PRĘŻNOŚĆ PARY WODNEJ e	WILGOTNOŚĆ WZGLĘDNA U	CIŚNIENIE ATMOSFERYCZNE P_o	ZACHMURZENIE N	N_h	h	WIATR dd	v	WIDZIALNOŚĆ V	POGODA ww	W	OPAD R
1	13.9	12.3	14.3	90	1020.4	6	6	4	31	04	97	01	1	-
2	14.7	12.0	14.0	84	1020.3	1	0	9	00	00	97	02	0	-
3	16.1	13.8	15.8	86	1017.8	7	7	9	18	01	96	10	1	-
4	18.5	15.8	18.0	84	1015.4	1	1	9	00	00	95	10	1	-
5	16.1	15.9	18.1	99	1011.4	8	8	3	14	02	95	80	4	0.0
6	14.7	14.5	16.5	99	1006.3	8	8	2	32	04	95	10	1	-
7	15.5	14.3	16.3	92	1006.5	7	7	9	34	03	96	60	2	0.0
8	11.5	10.5	12.7	94	1010.0	8	8	3	25	07	97	03	1	-
9	12.8	11.7	13.7	93	1016.5	8	8	3	32	08	97	02	6	0.0
10	16.3	14.4	16.4	89	1017.1	7	7	6	27	05	96	10	1	-
11	17.1	16.6	18.9	97	1013.2	0	0	9	00	00	95	10	1	-
12	14.2	13.3	15.3	94	1008.7	8	8	4	27	08	97	21	6	7.9
13	15.3	11.4	13.5	78	1012.8	7	7	6	21	05	96	10	6	0.0
14	18.1	14.1	16.1	78	1009.3	6	6	9	30	05	96	10	1	-
15	14.3	10.5	12.7	78	1012.5	7	7	5	27	07	97	03	1	-
16	12.4	10.7	12.8	89	1014.1	2	1	9	25	04	96	10	1	-
17	14.6	13.3	15.3	92	1008.8	7	7	7	18	02	96	10	2	-
18	15.5	13.2	15.2	86	1013.5	6	6	9	06	06	96	10	6	1.1
19	21.2	17.0	19.4	77	1016.2	1	0	9	09	08	97	01	0	-
20	23.0	18.6	21.4	76	1013.7	2	0	9	09	05	97	01	0	-
21	19.1	18.3	21.0	95	1013.1	6	2	9	09	02	95	10	1	-
22	18.7	18.4	21.1	98	1008.1	6	6	3	04	02	96	28	4	-
23	20.1	17.4	19.8	84	1006.3	2	1	6	04	02	96	10	1	-
24	16.2	14.5	16.5	89	1008.9	5	1	3	36	05	96	10	2	-
25	17.9	17.2	19.7	96	1002.9	8	8	4	12	01	96	95	8	0.5
26	12.8	10.9	13.0	88	1009.3	7	7	4	29	08	98	02	8	0.0
27	13.9	12.3	14.3	90	1013.2	8	8	6	18	02	96	10	2	-
28	16.2	14.1	16.1	87	1011.9	7	7	6	29	05	96	10	1	-
29	13.3	10.8	13.0	85	1014.2	2	1	9	32	02	97	02	1	-
30	13.9	10.3	12.5	79	1011.3	3	3	6	18	04	97	01	1	-
31	13.9	11.9	13.9	88	1012.8	5	5	6	25	06	97	03	1	-

Godz. 13

1	18.5	10.8	13.0	61	1020.8	5	4	5	32	07	98	03	2	-
2	22.2	10.2	12.5	47	1019.1	6	6	6	29	04	98	03	1	-
3	24.6	11.7	13.7	44	1017.0	5	5	6	25	01	96	05	1	-
4	21.9	17.9	20.5	78	1016.0	8	5	6	32	06	96	81	1	2.0
5	23.8	16.0	18.1	62	1009.5	7	6	5	27	08	97	05	8	1.0
6	20.7	14.8	16.8	69	1005.9	7	7	5	32	02	97	05	2	-
7	14.2	14.0	16.0	99	1007.2	8	6	2	32	06	96	81	6	12.2
8	13.8	12.5	14.5	92	1010.5	8	8	4	27	08	96	10	6	0.1
9	16.1	11.5	13.6	74	1017.8	7	7	4	29	08	98	02	2	-
10	22.5	15.0	17.0	65	1016.5	6	6	5	29	06	97	05	2	-
11	25.4	16.0	18.2	56	1009.2	6	4	6	20	07	97	01	1	-
12	17.4	9.7	12.0	60	1012.9	6	6	5	27	10	97	02	8	3.6
13	23.2	13.7	15.7	55	1010.5	7	3	6	23	06	97	05	1	-
14	20.9	13.3	15.3	62	1008.8	8	5	5	27	04	96	05	1	-
15	18.8	8.2	10.9	50	1013.8	6	5	6	27	07	98	01	2	-
16	19.2	9.7	12.0	54	1012.3	6	6	5	25	05	97	03	1	-
17	20.3	11.5	13.6	57	1010.1	6	6	5	23	08	97	05	1	-
18	27.4	16.6	18.8	52	1012.4	7	4	6	09	07	97	02	1	-
19	29.5	17.9	20.5	50	1015.2	6	1	6	11	07	97	02	1	-
20	29.7	19.2	22.3	53	1013.0	5	1	6	14	05	97	05	8	0.0
21	24.3	19.2	22.2	73	1011.8	8	8	5	09	04	97	81	2	0.0
22	25.9	17.2	19.6	59	1006.9	5	5	5	09	04	97	01	1	-
23	27.3	17.2	19.6	54	1005.8	5	5	6	36	05	97	05	1	-
24	25.6	16.5	18.7	57	1007.2	5	2	6	36	08	97	03	1	-
25	18.6	18.4	21.2	99	1001.3	7	5	5	30	06	96	29	8	32.2
26	19.2	7.3	10.2	46	1011.5	6	4	5	32	08	98	01	2	-
27	21.0	12.8	14.8	59	1012.3	6	5	6	00	00	96	05	2	-
28	19.2	12.5	14.5	65	1012.7	6	3	5	27	06	97	05	8	0.2
29	18.4	6.9	10.0	47	1013.1	6	6	5	32	03	98	03	1	-
30	22.5	13.6	15.6	57	1010.0	7	7	5	25	08	97	03	1	-
31	21.2	8.4	11.0	44	1013.1	5	4	6	24	08	97	03	1	-

Godz. 19

1	20.7	9.4	11.8	48	1019.6	3	1	6	32	05	98	01	1	-
2	22.0	12.4	14.4	54	1017.6	3	1	6	22	01	97	01	1	-
3	24.0	16.0	18.2	61	1015.8	2	0	9	00	00	96	05	1	-
4	19.7	17.3	19.7	86	1014.5	8	4	6	22	03	96	60	8	2.0
5	23.5	18.3	21.0	73	1006.7	7	2	7	22	02	96	05	2	-
6	19.1	15.6	17.7	80	1005.4	7	7	9	27	03	96	60	2	0.0
7	13.1	12.9	14.9	99	1008.6	8	2	4	28	02	96	61	8	3.3
8	14.3	13.9	15.9	98	1011.1	8	6	3	27	06	96	63	6	3.4
9	18.7	10.8	13.0	60	1017.2	3	1	6	27	05	98	01	1	-
10	19.2	16.9	19.3	87	1015.5	7	7	6	22	03	96	10	8	8.1
11	23.8	15.8	17.9	61	1004.8	7	5	9	18	05	97	05	2	-
12	17.2	11.1	13.2	68	1014.3	7	7	6	27	05	98	01	2	-
13	21.9	16.2	18.4	70	1009.7	3	2	6	20	03	96	05	1	-
14	20.7	11.4	13.5	55	1007.8	3	2	9	22	03	97	05	1	-
15	18.4	9.1	11.6	55	1013.2	2	1	6	28	04	97	01	1	-
16	17.8	10.8	13.0	64	1010.4	8	3	5	18	02	97	61	2	0.0
17	17.0	11.5	13.6	70	1013.1	6	1	5	32	03	97	05	1	-
18	26.3	18.0	20.6	60	1013.5	5	2	6	11	07	97	03	2	-
19	28.5	17.6	20.1	52	1014.3	7	1	7	12	06	97	03	2	-
20	18.6	18.0	20.6	96	1013.8	8	8	4	14	02	96	95	9	15.2
21	20.6	19.3	22.4	93	1010.8	8	8	5	04	05	96	95	8	3.3
22	26.5	18.3	21.0	61	1005.4	3	2	7	07	03	97	02	1	-
23	21.3	19.8	23.0	91	1006.5	3	2	6	32	05	96	29	8	8.9
24	19.0	17.9	20.5	93	1006.2	8	8	5	04	03	97	95	2	5.9
25	19.0	18.4	21.1	96	1001.1	7	3	7	29	05	96	10	8	0.4
26	18.1	9.7	12.0	58	1012.3	2	1	9	27	04	98	01	1	-
27	20.0	14.8	16.8	72	1011.3	2	2	6	00	00	96	05	1	-
28	16.5	12.0	14.0	75	1013.8	7	3	5	34	06	97	03	2	-
29	18.7	10.4	12.6	58	1012.3	6	6	6	00	00	98	01	2	-
30	20.1	9.5	11.9	50	1010.9	3	3	7	27	03	97	01	1	-
31	18.2	11.5	13.6	65	1014.7	2	1	7	27	02	97	01	9	0.8

Godz. 01

DNI	TEMPERATURA POWIETRZA T	TEMPERATURA PUNKTU ROSY T_d	PRĘŻNOŚĆ PARY WODNEJ e	WILGOTNOŚĆ WZGLĘDNA U	CIŚNIENIE ATMOSFERYCZNE P_o	ZACHMURZENIE N	N_h	h	WIATR dd	v	WIDZIALNOŚĆ V	POGODA ww	W	OPAD R
1	13.2	10.9	13.1	86	1014.1	7	5	5	33	05	98	02	6	0.1
2	12.7	11.2	13.3	91	1018.3	2	1	6	27	02	97	01	1	-
3	13.7	11.3	13.4	85	1017.6	6	0	9	00	00	97	02	1	-
4	17.0	11.7	13.8	71	1017.2	4	3	6	00	00	97	02	0	-
5	17.2	16.4	18.6	95	1013.9	8	7	6	00	00	97	81	9	1.6
6	19.1	15.9	18.1	82	1006.9	7	6	9	16	01	97	02	2	-
7	14.0	13.6	15.6	98	1005.1	1	1	9	25	02	96	10	1	-
8	12.4	10.7	12.8	89	1005.7	8	8	4	29	09	97	60	2	0.2
9	13.5	12.8	14.8	95	1008.0	8	7	2	29	05	96	61	2	0.6
10	12.4	9.9	12.2	85	1015.7	5	4	9	26	04	97	03	8	0.3
11	14.7	14.0	16.0	96	1015.4	7	4	6	24	02	97	02	8	6.8
12	16.8	13.6	15.6	82	1007.8	2	2	6	18	03	96	10	0	-
13	10.4	8.6	11.2	88	1015.2	0	0	9	24	01	97	02	0	-
14	17.4	13.4	15.3	77	1010.7	2	2	9	19	01	97	02	1	-
15	15.9	15.1	17.1	95	1009.1	3	2	9	25	03	97	02	1	-
16	11.7	9.1	11.6	84	1013.9	1	1	9	25	02	97	02	1	-
17	15.9	11.9	13.9	77	1011.2	8	8	9	16	03	97	03	2	-
18	16.5	14.4	16.4	88	1013.6	0	0	9	10	02	97	02	1	-
19	20.2	15.7	17.8	75	1017.0	4	1	7	08	05	98	03	1	-
20	20.1	16.1	18.3	78	1017.1	3	0	9	10	02	98	29	0	-
21	18.2	16.9	19.2	92	1014.1	2	2	6	32	01	98	02	9	-
22	19.6	17.2	19.6	86	1008.3	2	2	6	09	01	97	02	0	-
23	19.5	15.1	17.2	76	1005.0	2	0	9	06	02	98	02	0	-
24	18.8	17.7	20.2	93	1004.8	7	3	6	00	00	97	03	8	0.0
25	18.3	17.7	20.2	96	1002.1	1	1	5	00	00	98	01	9	0.1
26	17.7	16.9	19.2	95	1000.2	8	6	3	26	03	96	60	9	0.0
27	11.9	10.0	12.2	88	1012.4	6	6	6	26	03	98	03	1	-
28	13.7	12.6	14.6	93	1012.0	2	2	9	00	00	97	01	1	-
29	15.9	15.1	17.1	95	1010.6	8	5	5	36	03	96	63	2	2.2
30	14.6	13.3	15.3	92	1011.5	8	8	4	30	02	97	02	2	-
31	14.1	13.2	15.2	94	1012.6	0	0	9	00	00	97	02	1	-

Godz. 07

DNI	TEMPERATURA POWIETRZA T	TEMPERATURA PUNKTU ROSY T_d	PRĘŻNOŚĆ PARY WODNEJ e	WILGOTNOŚĆ WZGLĘDNA U	CIŚNIENIE ATMOSFERYCZNE P_o	ZACHMURZENIE N	N_h	h	WIATR dd	v	WIDZIALNOŚĆ V	POGODA ww	W	OPAD R
1	14.9	10.4	12.6	74	1016.8	1	1	5	31	03	98	03	1	-
2	17.1	11.5	13.5	69	1018.8	2	1	9	32	03	98	01	8	0.0
3	17.7	13.5	15.5	76	1018.0	2	1	9	24	01	97	02	1	-
4	18.2	13.9	15.8	76	1016.8	2	1	6	00	00	96	10	1	-
5	17.0	16.5	18.8	97	1012.1	6	5	6	00	00	95	10	8	0.3
6	18.3	16.5	18.8	89	1004.9	7	6	6	00	00	97	21	2	0.0
7	16.9	15.2	17.3	90	1005.3	7	7	9	27	01	96	10	1	-
8	14.1	10.9	13.0	81	1007.6	6	6	4	27	08	97	03	6	0.3
9	14.3	11.7	13.8	84	1009.9	7	5	9	31	08	97	21	6	6.6
10	14.9	10.4	12.6	74	1015.4	6	5	5	26	04	97	03	1	-
11	16.9	14.8	16.9	88	1014.9	2	0	9	25	01	96	10	1	-
12	16.4	14.7	16.7	90	1007.3	8	6	4	22	04	96	61	1	0.7
13	15.3	9.1	11.6	67	1015.1	4	4	9	21	03	97	03	0	-
14	19.9	15.6	17.7	76	1009.4	6	3	9	18	02	96	10	1	-
15	17.5	15.5	17.6	88	1010.8	6	5	7	27	05	97	02	1	-
16	14.3	10.9	13.1	80	1014.0	0	0	9	26	02	97	02	0	-
17	14.6	13.0	15.0	90	1010.7	6	1	7	11	02	96	10	6	1.4
18	20.6	13.7	15.7	65	1014.4	2	0	9	10	05	97	02	0	-
19	22.3	17.7	20.2	75	1016.9	4	2	9	11	05	98	02	9	-
20	20.8	18.1	20.8	85	1016.4	5	1	6	09	05	97	01	9	0.0
21	22.7	17.8	20.3	74	1011.7	3	2	9	08	01	98	02	0	-
22	21.4	16.3	18.6	73	1007.1	1	1	5	10	02	98	02	0	-
23	21.3	16.0	18.2	72	1004.4	3	0	9	05	04	98	02	0	-
24	19.6	16.1	18.3	80	1005.4	7	4	6	08	01	98	25	2	0.0
25	20.4	16.3	18.5	77	1000.9	6	1	5	01	01	97	02	1	-
26	16.3	15.3	17.4	94	1004.3	8	3	3	32	06	96	61	6	0.9
27	14.6	9.4	11.8	71	1013.0	1	1	9	26	03	98	02	1	-
28	18.1	13.2	15.2	73	1011.2	2	2	9	00	00	97	03	1	-
29	15.4	14.5	16.5	95	1010.1	8	7	3	02	06	96	60	6	1.0
30	14.9	12.9	14.9	88	1012.7	0	0	9	27	02	97	02	1	-
31	18.1	12.2	14.2	68	1012.9	7	7	9	25	05	98	03	1	-

Godz. 13

1	18.1	13.6	15.5	75	1018.1	6	6	4	29	07	97	03	1	-
2	22.0	10.0	12.2	46	1018.4	5	4	6	30	05	98	02	1	-
3	24.1	11.7	13.7	46	1017.5	6	4	6	27	03	98	02	1	-
4	26.7	13.4	15.4	44	1015.5	6	2	7	23	05	97	02	1	-
5	24.9	15.4	17.5	56	1009.9	5	4	6	23	04	97	02	1	-
6	18.1	17.6	20.1	97	1004.9	8	5	3	21	01	95	63	6	7.3
7	22.0	14.0	16.0	61	1004.2	7	2	5	16	01	97	02	6	0.1
8	16.5	7.8	10.6	57	1008.9	5	4	6	27	09	98	01	2	-
9	14.5	12.3	14.3	87	1012.9	6	5	5	36	03	97	80	2	1.9
10	18.4	12.8	14.7	70	1015.8	7	5	5	28	05	98	02	2	-
11	23.7	14.7	16.7	57	1012.2	5	4	5	19	04	97	03	1	-
12	17.8	12.3	14.3	70	1011.0	7	7	5	27	08	98	25	6	1.2
13	22.4	9.1	11.6	43	1012.9	4	1	6	21	05	97	02	1	-
14	23.5	17.1	19.5	67	1008.8	7	2	6	22	07	97	02	6	0.0
15	20.3	9.5	11.9	50	1012.6	7	2	5	28	06	97	02	2	-
16	19.9	8.8	11.3	49	1013.3	6	3	6	27	03	98	03	1	-
17	23.6	11.7	13.7	47	1010.6	6	6	6	22	04	97	03	1	-
18	26.2	15.7	17.8	52	1014.5	6	3	6	10	09	98	03	1	-
19	29.6	15.3	17.3	42	1016.9	3	2	6	11	08	98	03	1	-
20	30.0	17.2	19.6	46	1014.8	3	1	7	11	06	98	01	1	-
21	28.3	17.7	20.2	53	1009.5	6	6	6	11	06	98	03	8	0.0
22	27.1	19.0	17.1	48	1005.5	4	4	6	06	06	98	02	0	-
23	27.3	14.9	16.9	47	1003.6	5	4	6	08	06	98	03	1	-
24	25.9	16.6	18.9	57	1004.7	6	2	6	11	03	98	03	2	-
25	21.8	18.3	21.0	81	998.6	7	6	5	00	00	97	95	2	5.4
26	17.5	11.7	13.8	69	1008.8	7	4	5	29	08	98	02	6	3.3
27	19.7	9.2	11.6	51	1012.8	5	3	6	27	04	98	02	1	-
28	23.7	12.7	14.6	50	1010.6	6	4	6	21	02	97	03	1	-
29	15.9	14.3	16.3	90	1010.2	8	8	3	35	06	96	10	6	0.0
30	21.6	8.9	11.4	44	1012.0	2	2	7	25	05	98	02	1	-
31	18.1	12.4	14.4	69	1014.9	7	2	5	23	04	98	01	6	0.4

Godz. 19

1	19.8	13.0	15.0	65	1016.9	5	5	5	29	04	98	02	1	-
2	20.6	11.5	13.6	56	1017.0	4	2	9	29	03	98	01	1	-
3	22.9	12.9	14.9	53	1016.3	2	1	6	29	01	98	01	1	-
4	18.7	16.0	18.2	85	1014.4	7	6	6	16	02	97	25	9	2.6
5	23.6	16.3	18.5	64	1007.5	5	1	6	28	03	97	01	1	-
6	19.4	16.1	18.3	81	1004.1	6	1	5	29	02	97	02	6	9.7
7	15.5	14.3	16.3	92	1003.7	7	2	5	24	03	97	02	9	16.1
8	13.8	10.4	12.6	80	1008.7	8	8	4	26	05	97	02	2	-
9	16.0	12.8	14.8	81	1014.3	7	6	5	28	04	97	25	2	10.7
10	16.4	15.2	17.3	93	1015.2	8	8	5	00	00	96	81	1	5.1
11	22.3	14.0	16.0	59	1009.1	2	0	9	19	02	97	02	1	-
12	17.1	8.4	11.0	56	1013.2	1	1	6	27	05	98	01	8	0.0
13	21.6	13.1	15.1	59	1011.3	6	5	6	24	03	97	02	1	-
14	21.1	17.9	20.5	82	1007.7	7	6	9	18	02	97	01	6	0.0
15	16.8	10.0	12.3	64	1013.1	7	1	6	27	02	98	02	2	-
16	18.1	12.4	14.4	69	1012.1	7	2	7	00	00	97	02	2	-
17	23.5	14.1	16.0	55	1011.4	5	3	6	00	00	97	03	1	-
18	24.8	16.6	18.9	60	1015.3	4	1	9	09	05	98	03	1	-
19	26.6	16.9	19.2	56	1016.3	2	0	9	12	04	98	01	1	-
20	26.7	17.9	20.6	59	1012.9	3	1	6	10	05	98	03	0	-
21	21.1	19.2	22.3	89	1009.1	2	1	5	28	02	98	01	9	0.0
22	23.3	17.6	20.1	70	1004.6	2	1	6	00	00	98	01	1	-
23	25.9	15.9	18.0	54	1003.4	7	4	6	07	03	98	02	2	-
24	23.4	16.4	18.7	65	1003.6	7	7	6	23	02	98	17	1	-
25	20.5	17.6	20.1	83	998.3	7	6	5	16	01	97	17	8	0.3
26	15.6	10.7	12.9	73	1010.7	7	7	5	29	03	98	02	2	-
27	19.0	13.0	15.0	68	1011.9	6	5	8	00	00	97	03	1	-
28	20.0	16.4	18.6	80	1010.2	8	4	7	28	01	96	10	2	-
29	15.8	13.5	15.5	86	1010.4	8	8	4	34	05	97	02	2	-
30	20.5	12.6	14.6	61	1011.5	2	1	6	18	02	98	03	0	-
31	17.5	12.1	14.1	71	1014.9	4	2	5	21	03	98	03	1	-

Godz. 01

DNI	TEMPERATURA POWIETRZA T	TEMPERATURA PUNKTU ROSY T_d	PRĘŻNOŚĆ PARY WODNEJ e	WILGOTNOŚĆ WZGLĘDNA U	CIŚNIENIE ATMOSFERYCZNE P_o	ZACHMURZENIE N	N_h	h	WIATR dd	v	WIDZIALNOŚĆ V	POGODA ww	W	OPAD R
1	13.9	13.7	15.7	99	1012.2	8	8	5	25	01	97	02	2	-
2	11.7	10.7	12.9	94	1017.3	4	4	5	27	01	97	03	0	-
3	12.7	11.8	13.8	94	1017.5	3	1	6	26	01	97	01	0	-
4	13.3	12.4	14.4	94	1018.4	1	1	9	00	00	97	03	0	-
5	18.1	16.6	18.9	91	1015.1	8	8	5	27	03	96	61	2	0.2
6	17.9	15.9	18.1	88	1008.2	5	0	9	27	01	97	01	1	-
7	17.3	17.0	19.3	98	1004.7	6	2	6	22	01	96	60	2	0.0
8	15.3	14.6	16.6	96	1004.4	7	7	4	23	03	96	10	1	-
9	12.7	11.0	13.1	89	1007.9	8	8	5	21	04	97	03	2	-
10	12.5	11.9	14.0	96	1015.1	4	4	9	26	03	97	02	1	-
11	15.1	14.2	16.2	94	1015.5	2	2	9	19	02	97	01	1	-
12	16.0	12.8	14.8	81	1011.2	3	1	5	14	02	97	01	1	-
13	10.9	9.1	11.6	89	1015.7	0	0	9	22	02	97	02	0	-
14	14.8	13.0	15.0	89	1013.0	0	0	9	16	01	97	02	1	-
15	16.0	15.3	17.4	96	1009.8	7	7	8	21	02	97	03	9	5.9
16	13.7	12.8	14.8	94	1013.8	8	6	4	18	02	96	61	8	11.4
17	13.1	11.6	13.7	91	1014.2	6	0	9	13	01	97	02	1	-
18	15.2	12.7	14.7	85	1016.2	0	0	9	08	02	97	02	0	-
19	20.1	17.0	19.4	82	1017.9	6	0	9	06	04	97	13	1	-
20	18.7	17.1	19.5	90	1018.9	2	0	9	03	02	97	02	8	0.2
21	19.7	17.8	20.3	89	1014.0	0	0	9	06	03	97	13	0	-
22	16.3	15.8	17.9	97	1009.2	0	0	9	05	01	96	10	1	-
23	17.7	15.9	18.0	89	1005.5	0	0	9	04	01	97	02	0	-
24	17.7	17.2	19.6	97	1005.7	8	8	5	06	02	97	95	9	6.6
25	19.7	17.6	20.1	88	1003.2	8	0	9	08	04	97	02	2	-
26	16.5	15.7	17.8	95	1001.9	2	0	9	09	02	97	01	0	-
27	11.7	10.3	12.6	91	1010.6	0	0	9	24	03	97	01	6	0.0
28	13.9	12.3	14.3	90	1012.6	6	6	5	18	02	97	03	1	-
29	17.3	14.7	16.8	85	1010.3	8	8	9	11	02	97	02	2	-
30	14.9	14.7	16.8	99	1009.0	8	8	4	30	02	97	02	6	0.7
31	12.1	10.8	12.9	91	1014.3	0	0	9	14	02	97	02	0	-

Godz. 07

DNI	TEMPERATURA POWIETRZA T	TEMPERATURA PUNKTU ROSY T_d	PRĘŻNOŚĆ PARY WODNEJ e	WILGOTNOŚĆ WZGLĘDNA U	CIŚNIENIE ATMOSFERYCZNE P_o	ZACHMURZENIE N	N_h	h	WIATR dd	v	WIDZIALNOŚĆ V	POGODA ww	W	OPAD R
1	15.1	14.2	16.2	94	1014.5	7	7	4	33	05	97	03	6	0.2
2	17.3	14.7	16.8	85	1017.4	4	2	5	36	04	97	03	1	-
3	17.8	13.2	15.2	75	1017.7	0	0	9	00	00	97	02	0	-
4	19.0	13.8	15.8	72	1018.0	1	0	9	22	02	97	01	0	-
5	16.9	16.4	18.6	97	1012.9	8	8	4	12	01	97	80	6	5.2
6	18.7	17.1	19.5	90	1006.7	8	8	9	12	01	97	02	2	-
7	17.1	16.4	18.7	96	1005.5	7	2	5	00	00	96	10	6	0.0
8	13.5	11.6	13.7	88	1006.4	8	8	4	25	07	97	02	2	-
9	13.5	13.3	15.3	99	1005.4	8	6	4	21	04	96	61	8	2.8
10	14.9	11.8	13.8	82	1015.3	6	6	9	26	05	97	02	1	-
11	17.1	15.1	17.1	88	1015.7	7	7	8	24	01	97	01	1	-
12	18.4	13.3	15.3	72	1009.6	0	0	9	18	03	97	02	0	-
13	14.7	10.8	12.9	77	1016.6	0	0	9	24	02	97	02	0	-
14	17.4	15.9	18.0	91	1012.3	6	4	5	18	02	97	03	6	0.1
15	17.1	16.3	18.5	95	1011.2	8	8	4	25	02	96	10	2	-
16	15.5	12.4	14.4	82	1013.8	3	3	9	25	02	97	01	6	0.2
17	17.6	13.8	15.7	78	1013.5	0	0	9	12	02	97	02	1	-
18	19.5	14.0	16.0	71	1017.4	1	1	9	09	04	98	03	0	-
19	21.4	18.7	21.6	85	1019.0	7	0	9	07	05	97	01	9	8.2
20	21.3	17.3	19.7	78	1018.2	2	2	9	03	04	97	01	1	-
21	21.7	18.7	21.6	83	1013.2	1	1	5	08	04	97	03	1	-
22	19.5	16.7	19.0	84	1007.9	0	0	9	06	02	97	02	0	-
23	21.5	17.8	20.4	80	1004.7	4	1	9	04	02	97	01	0	-
24	19.5	18.1	20.7	91	1005.9	7	7	5	08	02	97	02	9	4.0
25	19.5	17.7	20.3	89	1002.1	8	8	9	05	03	97	01	2	-
26	18.1	16.6	18.9	91	1003.1	8	8	4	24	02	97	03	1	-
27	14.9	11.2	13.3	78	1012.3	2	2	9	27	04	98	01	0	-
28	15.7	12.7	14.6	82	1012.8	3	3	5	15	01	97	02	1	-
29	16.9	14.3	16.3	85	1010.0	8	4	4	09	01	96	61	2	0.0
30	16.3	15.1	17.2	93	1010.3	8	8	4	29	05	97	02	2	-
31	16.5	13.5	15.5	83	1014.2	1	1	9	14	02	97	03	1	-

Godz. 13

1	21.7	12.9	14.8	57	1015.7	5	5	5	31	05	98	02	2	-
2	21.6	10.6	12.8	49	1017.1	4	3	5	27	02	98	01	1	-
3	23.4	11.2	13.3	46	1017.5	3	2	6	29	03	98	01	0	-
4	26.1	12.0	14.0	41	1016.9	4	4	7	23	03	97	03	0	-
5	24.4	18.1	20.8	68	1010.4	4	4	5	24	03	97	03	8	0.8
6	22.1	19.3	22.4	84	1003.7	8	8	6	10	01	97	03	8	1.6
7	23.9	16.1	18.3	62	1005.0	6	6	5	15	03	97	02	2	-
8	16.9	10.4	12.6	65	1007.8	7	5	5	23	07	97	03	8	0.0
9	17.7	12.5	14.5	72	1009.0	6	2	5	29	04	97	03	6	1.7
10	19.9	11.3	13.3	59	1014.7	6	4	5	26	05	98	01	2	-
11	23.7	14.5	16.5	56	1014.3	6	6	5	20	06	97	02	1	-
12	15.9	14.5	16.5	91	1012.6	8	2	4	25	04	96	61	1	1.0
13	21.3	9.2	11.7	46	1015.3	1	1	9	18	04	98	01	1	-
14	21.7	18.2	20.9	81	1011.2	8	2	6	24	02	97	03	6	0.8
15	24.3	13.2	15.2	50	1011.4	7	5	5	25	03	97	03	2	-
16	19.9	10.2	12.4	53	1014.2	5	5	6	29	02	98	03	1	-
17	23.4	12.3	14.3	50	1013.0	2	2	6	15	05	98	02	0	-
18	26.0	17.7	20.2	60	1016.8	2	1	6	09	03	98	02	0	-
19	28.2	18.7	21.5	56	1018.8	5	3	5	11	06	97	02	2	-
20	28.5	18.1	20.8	53	1017.1	0	0	9	08	04	97	01	0	-
21	26.5	17.9	20.5	59	1011.2	5	5	5	06	05	97	02	1	-
22	26.5	16.4	18.6	54	1006.1	4	4	6	06	03	98	02	0	-
23	25.3	17.2	19.6	61	1004.2	6	5	5	05	05	97	02	1	-
24	26.2	17.7	20.3	60	1005.4	6	1	5	05	05	97	03	2	-
25	22.8	16.7	18.9	68	1000.8	7	7	5	12	06	98	02	2	-
26	15.5	14.6	16.7	95	1005.5	8	6	4	27	06	96	61	8	3.9
27	19.1	11.3	13.4	61	1012.4	6	6	5	25	08	98	02	1	-
28	24.4	14.6	16.6	54	1011.7	2	2	6	16	02	98	03	0	-
29	16.5	14.6	16.6	89	1008.4	8	8	5	04	05	97	02	6	0.2
30	19.7	14.8	16.8	73	1012.2	6	6	5	24	03	97	01	2	-
31	20.9	15.0	17.1	69	1015.7	6	3	5	27	04	97	02	1	-

Godz. 19

1	19.9	12.7	14.7	63	1016.0	1	1	5	31	03	97	02	1	-
2	20.1	12.9	14.9	63	1016.4	2	1	6	29	01	98	01	0	-
3	21.6	15.1	17.1	66	1017.0	4	2	6	26	01	98	01	1	-
4	22.4	16.6	18.8	70	1015.0	7	2	5	18	01	97	03	1	-
5	23.0	18.1	20.8	74	1008.5	2	1	9	16	01	97	03	0	-
6	19.1	18.0	20.6	93	1004.1	7	2	5	27	02	97	01	9	4.9
7	18.1	17.6	20.1	97	1004.3	8	8	5	16	01	96	10	9	2.0
8	15.9	10.5	12.7	70	1008.1	7	2	5	25	04	98	01	2	-
9	14.5	11.3	13.4	81	1012.3	6	5	5	24	03	98	01	8	0.1
10	18.1	14.3	16.3	79	1015.1	6	5	6	22	02	98	01	2	-
11	21.1	15.6	17.8	71	1011.8	5	0	9	14	02	97	01	9	0.0
12	17.2	12.8	14.7	75	1013.7	3	1	5	27	04	97	01	6	1.3
13	20.7	14.0	16.0	66	1013.6	7	5	5	16	01	98	03	1	-
14	20.5	18.1	20.8	86	1009.8	7	3	5	20	01	97	25	6	1.0
15	17.3	14.4	16.4	83	1012.1	8	8	5	28	01	97	80	2	0.3
16	18.5	13.4	15.4	72	1013.6	3	1	5	14	01	98	01	1	-
17	21.5	14.6	16.6	65	1013.8	0	0	9	11	01	98	01	0	-
18	23.9	16.3	18.5	63	1016.7	2	0	9	07	03	98	01	0	-
19	22.1	17.8	20.4	77	1018.7	4	0	9	06	03	97	01	1	-
20	25.6	18.4	21.2	65	1014.5	2	1	6	06	02	97	03	0	-
21	20.5	19.1	22.1	92	1010.0	6	6	5	12	01	97	29	8	5.6
22	23.6	17.2	19.6	67	1005.1	2	1	6	08	01	98	01	1	-
23	24.1	16.9	19.2	64	1004.2	7	7	5	14	04	97	17	2	-
24	24.9	18.2	20.8	66	1004.1	8	4	6	06	04	97	03	1	-
25	20.4	17.5	20.0	83	1000.8	3	2	5	17	03	97	02	1	-
26	14.7	12.7	14.7	88	1009.3	8	3	3	27	03	97	60	6	0.8
27	16.7	12.6	14.6	77	1012.5	5	5	5	21	03	97	02	2	-
28	21.9	16.9	19.2	73	1010.7	7	3	9	00	00	97	01	1	-
29	15.7	15.5	17.6	99	1008.1	8	6	4	33	04	96	61	5	3.4
30	18.5	13.1	15.0	71	1012.5	1	1	5	21	01	97	01	1	-
31	17.1	13.0	15.0	77	1015.8	7	7	6	21	02	97	02	2	-

Godz. 01

DNI	TEMPERATURA POWIETRZA	TEMPERATURA PUNKTU ROSY	PRĘŻNOŚĆ PARY WODNEJ	WILGOTNOŚĆ WZGLĘDNA	CIŚNIENIE ATMOSFERYCZNE	ZACHMURZENIE			WIATR		WIDZIALNOŚĆ	POGODA		OPAD
	T	T_d	e	U	P_o	N	N_h	h	dd	v	V	ww	W	R
1	15.0	10.1	12.3	72	1020.2	6	6	6	27	02	98	03	2	–
2	13.8	9.1	11.6	73	1021.1	0	0	9	32	01	98	02	1	–
3	16.0	9.9	12.2	67	1017.6	1	0	9	14	01	97	02	1	–
4	19.3	12.2	14.2	63	1016.0	4	0	9	18	02	96	05	1	–
5	15.8	15.8	17.9	100	1013.7	9	9	.	16	03	91	45	4	–
6	16.5	14.6	16.6	89	1007.1	8	2	6	27	01	97	01	2	–
7	15.6	14.6	16.6	94	1007.3	8	8	6	32	01	96	21	2	0.0
8	10.9	8.9	11.4	87	1011.8	0	0	9	25	06	98	01	1	–
9	11.6	9.4	11.8	87	1016.8	7	7	5	28	05	97	03	8	0.0
10	14.3	10.9	13.1	80	1018.2	0	0	9	25	03	98	02	1	–
11	15.8	14.8	16.8	94	1015.2	3	0	9	19	02	96	10	1	–
12	12.8	12.6	14.6	99	1008.4	8	5	4	25	05	95	63	9	18.1
13	13.6	9.1	11.6	74	1015.0	8	8	6	21	03	97	25	1	0.0
14	17.9	14.3	16.3	79	1009.3	5	5	6	21	03	97	01	1	–
15	14.8	8.8	11.3	67	1011.3	2	2	6	25	04	97	02	0	–
16	12.0	8.0	10.7	76	1014.5	0	0	9	22	03	97	02	0	–
17	12.5	11.9	14.0	96	1009.4	8	8	6	14	03	95	10	6	1.3
18	12.8	11.7	13.7	93	1014.4	8	8	7	35	01	96	60	6	1.4
19	18.5	16.7	19.0	89	1014.5	8	2	6	12	03	97	91	9	0.2
20	19.5	18.1	20.7	91	1014.0	0	0	9	04	03	96	10	9	3.4
21	17.3	17.1	19.5	99	1013.6	8	8	5	07	02	96	10	2	–
22	16.8	16.8	19.1	100	1009.9	9	9	.	30	02	93	45	9	1.4
23	18.2	17.9	20.5	98	1006.8	0	0	9	32	01	96	10	9	0.0
24	15.8	14.6	16.6	93	1010.0	7	7	6	31	04	96	10	2	–
25	17.7	14.1	16.0	79	1005.4	7	7	6	30	02	98	01	8	0.0
26	13.7	11.3	13.4	85	1007.1	1	1	6	28	04	97	01	1	–
27	14.4	8.9	11.4	70	1013.8	8	8	6	21	01	98	03	2	–
28	15.6	11.2	13.3	75	1011.4	0	0	9	19	02	97	02	1	–
29	11.2	9.0	11.5	86	1015.6	3	0	9	29	02	98	01	1	–
30	12.3	7.6	10.4	73	1012.6	4	1	9	17	03	97	03	0	–
31	14.3	9.9	12.2	75	1011.9	1	1	7	21	04	98	03	1	–

Godz. 07

DNI	TEMPERATURA POWIETRZA	TEMPERATURA PUNKTU ROSY	PRĘŻNOŚĆ PARY WODNEJ	WILGOTNOŚĆ WZGLĘDNA	CIŚNIENIE ATMOSFERYCZNE	ZACHMURZENIE			WIATR		WIDZIALNOŚĆ	POGODA		OPAD
	T	T_d	e	U	P_o	N	N_h	h	dd	v	V	ww	W	R
1	12.9	10.4	12.6	85	1021.7	5	4	5	27	04	97	03	2	–
2	16.7	9.0	11.5	61	1020.8	1	1	9	27	02	97	01	0	–
3	17.1	10.8	13.0	67	1017.5	7	1	9	18	01	97	01	1	–
4	20.1	13.9	15.9	68	1015.4	2	0	9	18	02	96	10	1	–
5	17.0	16.3	18.6	96	1011.0	7	2	5	20	03	96	10	8	0.6
6	15.9	14.2	16.1	89	1006.7	8	5	7	32	02	96	10	1	–
7	13.8	13.1	15.1	95	1007.0	8	5	6	32	03	95	61	6	0.3
8	9.9	8.9	11.4	93	1012.1	8	7	4	25	04	96	21	1	0.1
9	11.8	9.2	11.7	84	1018.7	3	3	6	26	05	98	01	1	–
10	15.0	14.5	16.5	97	1018.1	8	2	4	24	04	96	25	6	2.3
11	16.2	14.3	16.3	88	1012.7	1	1	9	17	02	96	10	0	–
12	13.0	12.1	14.1	94	1011.3	8	8	4	27	06	97	25	6	1.5
13	15.4	9.9	12.2	70	1012.7	7	7	9	19	04	97	02	2	–
14	16.8	11.3	13.4	70	1010.1	4	1	9	25	02	96	05	1	–
15	12.8	8.6	11.2	76	1013.7	6	6	5	24	05	98	03	1	–
16	12.5	9.6	11.9	82	1014.1	5	1	6	22	02	96	10	1	–
17	14.0	12.9	14.9	93	1008.9	6	3	6	20	03	96	10	2	–
18	13.7	12.4	14.4	92	1013.4	8	8	9	03	04	96	10	6	0.4
19	20.1	17.2	19.6	83	1015.0	2	0	9	08	04	97	03	8	0.0
20	19.8	18.5	21.3	92	1013.0	7	7	5	09	04	96	10	1	–
21	17.3	17.3	19.7	100	1013.3	8	8	3	30	02	94	10	2	–
22	17.3	17.3	19.7	100	1008.4	9	9	.	32	01	93	50	4	0.0
23	17.1	17.1	19.5	100	1007.0	9	9	.	33	03	92	47	1	–
24	14.1	13.9	15.9	99	1010.6	8	7	4	30	03	94	21	2	0.1
25	17.1	16.1	18.3	94	1003.6	7	7	8	30	02	96	10	2	–
26	12.2	8.0	10.7	75	1011.2	6	1	4	27	05	98	03	1	–
27	14.7	10.3	12.6	75	1013.1	7	7	8	20	02	97	01	2	–
28	13.7	13.2	15.1	97	1013.1	8	7	4	25	03	95	10	6	2.9
29	12.0	9.3	11.7	83	1015.1	1	0	9	29	01	97	02	1	–
30	13.5	8.8	11.3	73	1011.3	5	5	9	19	03	96	10	1	–
31	13.5	9.6	12.0	77	1013.5	1	1	9	22	05	98	02	1	–

Godz. 13

1	19.7	9.4	11.8	51	1021.5	4	1	6	29	04	98	02	1	–
2	21.9	8.6	11.2	43	1019.2	5	5	7	20	02	98	03	1	–
3	24.3	12.4	14.4	47	1016.6	3	3	7	09	01	97	02	1	–
4	18.7	17.6	20.1	93	1017.1	8	4	7	25	02	95	63	1	0.2
5	24.0	13.7	15.6	52	1009.8	6	2	6	25	03	97	02	2	–
6	15.6	14.6	16.6	94	1006.9	8	8	5	27	01	96	80	2	2.1
7	12.9	11.4	13.5	91	1009.0	8	2	5	32	05	97	61	6	14.8
8	11.8	10.6	12.8	93	1012.9	8	8	4	27	05	96	21	8	0.5
9	17.0	7.3	10.2	53	1018.9	6	6	7	29	04	98	02	1	–
10	21.5	13.6	15.6	61	1016.9	6	6	6	26	03	97	25	2	0.0
11	24.5	12.4	14.4	47	1008.7	7	1	7	21	05	98	02	1	–
12	17.0	8.0	10.7	55	1014.3	5	5	6	27	05	98	01	2	–
13	21.3	12.8	14.8	58	1011.3	7	7	6	23	06	97	03	2	–
14	20.8	11.1	13.2	54	1008.4	8	2	6	27	05	97	01	1	–
15	16.6	5.5	9.0	48	1014.7	4	3	6	27	05	98	01	1	–
16	18.9	6.6	9.8	45	1012.1	6	6	6	22	04	97	03	1	–
17	16.4	9.6	11.9	64	1011.6	6	3	5	26	05	98	01	1	–
18	23.0	16.5	18.8	67	1012.3	7	1	5	07	04	97	02	6	0.1
19	27.0	19.5	22.7	64	1014.1	6	2	6	06	06	97	02	1	–
20	27.1	19.6	22.9	64	1012.1	6	3	6	09	03	97	02	1	–
21	24.3	16.9	19.3	63	1011.9	7	3	5	12	01	97	01	4	–
22	22.7	18.8	21.7	79	1007.5	6	6	5	03	01	97	03	5	0.2
23	24.0	18.5	21.3	71	1007.1	6	3	6	32	03	97	01	4	–
24	22.4	14.5	16.5	61	1008.7	4	1	6	34	03	98	01	1	–
25	20.3	16.9	19.2	81	1001.9	8	2	4	30	03	98	60	2	0.0
26	17.8	5.3	8.9	44	1012.4	5	3	6	27	05	98	01	2	–
27	20.8	8.8	11.3	46	1012.2	7	6	6	24	03	97	02	1	–
28	14.4	11.8	13.9	85	1014.7	8	8	4	28	04	97	03	2	–
29	18.1	8.0	10.7	52	1013.3	7	7	6	24	03	98	01	1	–
30	20.1	10.6	12.8	54	1011.0	6	4	6	23	06	97	03	1	–
31	19.3	7.7	10.5	47	1013.8	6	6	6	22	07	98	02	1	–

Godz. 19

1	20.4	8.7	11.2	47	1020.2	7	0	9	27	03	98	01	1	–
2	20.8	11.9	14.0	57	1017.5	6	5	7	09	01	98	01	1	–
3	23.4	14.1	16.1	56	1015.7	6	0	9	09	01	97	01	1	–
4	19.1	17.3	19.8	89	1015.3	7	1	6	18	02	96	10	6	2.0
5	17.9	16.2	18.5	90	1008.1	8	7	7	20	02	98	29	8	1.3
6	17.7	15.5	17.6	87	1006.0	7	1	5	20	02	96	10	8	0.7
7	14.6	9.0	11.4	69	1010.1	8	4	7	25	04	98	03	6	0.3
8	13.1	12.2	14.2	94	1013.5	8	6	5	25	05	97	80	6	3.1
9	19.2	8.5	11.1	50	1017.6	1	1	6	29	02	98	02	1	–
10	18.8	16.7	19.0	87	1016.1	4	2	9	21	02	96	10	8	2.4
11	19.3	15.6	17.8	79	1005.4	8	6	6	29	06	97	80	2	0.0
12	16.8	7.7	10.5	55	1015.1	5	4	9	23	04	98	01	1	–
13	22.2	14.8	16.9	63	1009.7	2	2	6	20	02	97	01	1	–
14	20.8	6.8	9.8	40	1008.2	2	1	7	25	04	98	01	1	–
15	17.2	7.1	10.1	51	1013.9	1	1	5	25	04	98	01	1	–
16	14.5	12.1	14.1	86	1010.6	8	2	6	19	01	96	61	8	0.6
17	16.3	10.7	12.9	70	1012.6	7	1	5	02	02	98	21	2	0.0
18	23.5	16.4	18.6	64	1012.4	7	5	7	10	02	98	03	9	2.6
19	26.0	17.1	19.5	58	1013.2	8	5	6	09	03	98	17	8	0.0
20	20.2	18.5	21.2	90	1013.4	8	2	5	04	02	97	02	9	4.7
21	17.1	16.1	18.3	94	1011.6	8	8	5	26	02	96	95	9	42.4
22	22.2	18.6	21.4	80	1006.0	3	3	6	32	02	98	03	1	–
23	18.6	15.8	17.9	84	1008.7	7	3	5	32	05	96	10	8	0.1
24	22.7	14.1	16.1	58	1006.4	8	2	7	35	02	98	02	1	–
25	18.1	15.8	17.9	86	1003.0	8	7	5	29	06	96	10	6	0.0
26	17.2	9.2	11.6	59	1012.9	5	5	7	29	02	98	02	2	–
27	20.8	11.3	13.4	55	1011.2	2	1	6	21	03	98	01	1	–
28	15.1	10.0	12.2	71	1014.6	8	2	9	34	02	98	03	2	–
29	17.7	7.5	10.4	51	1012.4	4	4	7	19	02	98	01	1	–
30	19.3	9.4	11.8	53	1011.0	3	3	7	21	02	98	03	1	–
31	18.9	6.9	9.9	45	1015.0	1	1	6	25	04	98	01	1	–

Godz. 01

DNI	TEMPERATURA POWIETRZA T	TEMPERATURA PUNKTU ROSY T_d	PRĘŻNOŚĆ PARY WODNEJ e	WILGOTNOŚĆ WZGLĘDNA U	CIŚNIENIE ATMOSFERYCZNE P_o	ZACHMURZENIE N	N_h	h	WIATR dd	v	WIDZIALNOŚĆ V	POGODA ww	W	OPAD R
1	10.0	8.6	11.2	91	1019.1	3	0	9	00	00	97	03	1	-
2	9.1	8.7	11.2	97	1020.8	1	0	9	00	00	97	02	0	-
3	10.6	10.2	12.4	97	1018.1	6	0	9	09	02	96	10	2	-
4	14.6	13.9	15.9	95	1015.9	1	0	9	18	02	96	10	1	-
5	15.2	15.2	17.3	100	1013.8	9	9	.	16	02	92	47	8	0.2
6	15.4	15.4	17.5	100	1007.0	7	1	6	22	02	96	10	9	0.0
7	14.9	14.7	16.8	99	1006.8	7	7	9	27	02	95	10	2	-
8	11.2	10.2	12.5	94	1010.5	6	6	7	25	04	96	10	6	0.0
9	12.9	11.8	13.8	93	1014.8	8	8	4	30	06	96	10	6	3.7
10	10.5	10.1	12.4	97	1017.8	1	1	9	00	00	96	10	0	-
11	14.5	14.3	16.3	99	1015.1	8	8	5	14	02	95	10	1	-
12	13.8	12.9	14.9	94	1007.0	8	2	4	27	07	96	61	8	4.3
13	12.4	10.1	12.4	86	1015.1	8	8	9	25	03	97	03	1	-
14	15.9	15.1	17.1	95	1009.1	0	0	9	16	03	96	10	0	-
15	12.3	10.8	12.9	90	1010.8	3	0	9	18	02	96	10	1	-
16	9.2	8.2	10.8	93	1014.7	0	0	9	20	02	96	10	1	-
17	12.7	12.3	14.3	98	1009.8	7	7	6	14	02	96	10	6	1.0
18	14.1	11.5	13.6	84	1013.3	8	8	6	32	05	97	60	2	0.0
19	17.6	16.4	18.7	93	1014.7	8	8	6	07	03	97	25	9	0.2
20	21.4	18.4	21.2	83	1013.4	1	0	9	09	05	97	02	1	-
21	17.5	17.2	19.6	98	1013.0	7	3	6	07	02	96	10	2	-
22	16.4	16.2	18.4	99	1009.3	8	8	3	29	02	96	10	1	-
23	17.1	16.8	19.1	98	1005.7	0	0	9	34	03	96	10	1	-
24	15.3	14.3	16.2	93	1008.7	0	0	9	34	04	96	10	1	-
25	16.7	16.5	18.8	99	1004.6	6	2	6	29	02	96	13	9	5.5
26	15.3	12.8	14.8	85	1006.1	8	8	4	27	05	96	10	2	-
27	11.1	10.3	12.5	95	1013.3	8	8	9	29	02	97	03	1	-
28	11.8	11.4	13.5	97	1011.7	6	0	9	00	00	96	10	1	-
29	11.5	10.3	12.6	93	1014.4	7	0	9	29	03	97	01	2	-
30	8.7	8.1	10.8	96	1012.9	0	0	9	00	00	97	02	1	-
31	12.8	10.5	12.7	86	1011.9	1	1	9	22	03	96	10	1	-

Godz. 07

DNI	TEMPERATURA POWIETRZA T	TEMPERATURA PUNKTU ROSY T_d	PRĘŻNOŚĆ PARY WODNEJ e	WILGOTNOŚĆ WZGLĘDNA U	CIŚNIENIE ATMOSFERYCZNE P_o	ZACHMURZENIE N	N_h	h	WIATR dd	v	WIDZIALNOŚĆ V	POGODA ww	W	OPAD R
1	14.6	10.9	13.0	78	1020.7	3	2	4	29	04	97	03	1	-
2	14.2	12.2	14.2	88	1020.5	2	2	7	29	02	97	02	0	-
3	14.8	13.0	15.0	89	1017.7	3	2	6	09	01	96	10	1	-
4	18.6	15.0	17.1	80	1015.2	4	4	7	22	03	96	10	1	-
5	17.8	16.5	18.8	92	1011.3	6	2	7	22	03	96	10	4	-
6	15.8	14.6	16.6	93	1006.4	8	1	9	32	03	96	10	4	-
7	14.0	13.6	15.6	98	1006.6	8	8	6	32	03	95	65	2	4.9
8	11.1	9.7	12.1	91	1011.3	7	7	4	25	06	97	25	1	0.1
9	11.2	9.6	12.0	90	1017.4	7	7	4	27	08	97	01	8	0.0
10	16.0	14.6	16.6	92	1017.7	6	6	9	25	04	96	10	1	-
11	17.4	17.1	19.5	98	1012.9	3	3	9	18	04	96	10	1	-
12	14.4	13.3	15.3	93	1010.0	7	7	4	27	06	96	80	6	3.3
13	14.7	11.2	13.3	79	1013.2	7	7	9	18	04	96	10	2	-
14	16.9	13.9	15.9	83	1009.9	7	7	9	32	03	96	10	1	-
15	13.4	9.7	12.1	78	1013.2	3	2	4	25	05	97	03	1	-
16	11.8	10.4	12.7	91	1014.4	3	3	9	22	02	96	10	1	-
17	16.1	13.5	15.4	84	1009.0	5	5	6	20	05	97	01	2	-
18	14.2	12.6	14.6	90	1012.5	7	7	9	02	04	96	10	6	0.1
19	20.9	17.5	20.0	81	1015.0	4	1	9	07	04	97	03	1	-
20	21.5	18.7	21.5	84	1012.6	6	5	7	09	05	97	03	1	-
21	18.0	17.3	19.8	96	1012.5	7	6	4	07	01	96	10	2	-
22	17.8	17.8	20.4	100	1007.8	8	8	1	00	00	94	51	4	0.1
23	19.7	17.3	19.7	86	1005.9	5	1	8	36	03	96	10	1	-
24	16.1	14.4	16.4	89	1009.1	7	7	4	34	03	96	10	1	-
25	18.0	17.7	20.2	98	1002.6	8	8	4	00	00	96	10	6	0.4
26	13.8	10.0	12.2	78	1010.2	4	1	4	27	06	98	02	1	-
27	13.5	12.0	14.0	91	1013.0	7	1	6	00	00	96	10	2	-
28	14.9	13.3	15.3	90	1012.2	8	8	7	25	03	96	10	1	-
29	13.4	10.6	12.7	83	1014.4	2	1	9	32	02	98	02	1	-
30	13.8	10.2	12.4	79	1011.5	2	1	7	16	03	96	10	1	-
31	14.8	10.5	12.7	75	1013.5	2	1	7	22	06	97	01	0	-

Godz. 13

1	19.1	10.7	12.8	58	1020.5	3	1	6	29	05	98	02	0	-
2	21.5	9.0	11.5	45	1019.0	2	2	6	27	02	98	01	1	-
3	25.0	13.3	15.3	48	1016.4	2	1	6	18	02	97	05	1	-
4	22.2	17.9	20.5	77	1015.8	8	4	6	27	03	96	60	1	0.0
5	24.5	17.0	19.3	63	1009.7	8	2	5	27	06	97	02	2	-
6	21.3	15.3	17.4	69	1005.5	7	4	5	32	04	97	03	6	0.0
7	13.7	13.3	15.3	98	1006.9	8	6	4	32	05	96	63	6	39.2
8	11.8	11.2	13.3	96	1011.9	8	6	4	25	05	96	61	8	2.0
9	16.5	9.7	12.0	64	1018.2	3	3	5	27	05	98	01	1	-
10	21.8	16.1	18.2	70	1016.5	7	7	5	27	04	97	01	8	0.0
11	25.7	13.4	15.4	47	1009.3	4	1	6	16	07	98	02	0	-
12	18.1	8.0	10.7	52	1013.9	4	3	6	25	08	98	02	8	1.0
13	22.1	13.5	15.5	58	1011.1	7	7	6	22	06	97	02	1	-
14	20.3	14.7	16.8	70	1008.4	8	6	7	22	02	96	05	2	-
15	18.1	9.0	11.4	55	1014.1	8	2	6	27	05	98	02	1	-
16	19.4	9.3	11.7	52	1012.4	3	1	6	20	05	96	05	1	-
17	19.5	11.8	13.8	61	1010.7	7	4	5	25	05	97	01	8	0.0
18	25.2	17.3	19.7	61	1011.6	7	1	5	09	05	97	05	2	-
19	27.9	20.2	23.7	63	1013.8	8	1	5	09	04	97	02	1	-
20	24.0	18.9	21.8	73	1012.8	7	7	5	09	03	97	95	1	0.0
21	24.7	17.2	19.6	63	1011.5	7	2	5	07	03	97	03	2	-
22	24.7	18.3	21.0	67	1006.4	5	5	5	04	03	97	03	5	0.0
23	25.6	17.7	20.3	62	1005.3	5	5	6	36	04	97	02	1	-
24	22.6	16.4	18.7	68	1007.4	7	7	8	34	06	98	01	2	-
25	18.4	17.9	20.5	97	1001.6	8	4	4	34	05	96	63	9	11.5
26	17.4	8.3	10.9	55	1012.2	6	5	6	29	05	98	03	1	-
27	19.8	12.0	14.0	61	1012.4	6	4	6	20	03	97	03	1	-
28	18.9	12.7	14.7	67	1013.1	8	3	5	27	04	97	01	6	0.0
29	18.8	9.9	12.2	56	1012.9	6	3	6	32	03	98	01	1	-
30	23.7	11.8	13.8	47	1010.1	4	2	6	25	07	97	02	0	-
31	19.9	9.7	12.0	52	1014.0	6	6	6	22	06	98	02	1	-

Godz. 19

1	19.4	11.3	13.4	59	1019.7	2	1	7	32	03	98	01	1	-
2	21.6	13.9	15.9	62	1017.5	5	1	7	22	02	98	01	1	-
3	23.8	16.0	18.1	62	1015.3	3	1	7	22	02	96	05	0	-
4	17.5	17.2	19.6	98	1014.9	8	8	5	07	02	95	91	9	6.2
5	19.0	17.2	19.6	89	1007.9	8	8	5	25	04	96	95	1	1.3
6	18.0	16.0	18.2	88	1005.7	8	3	9	00	00	96	21	8	0.0
7	13.8	13.1	15.1	95	1009.4	8	4	5	25	04	96	61	6	1.9
8	12.8	12.4	14.4	98	1012.4	8	6	2	27	07	96	63	6	6.4
9	18.1	11.2	13.3	64	1017.5	1	1	9	29	02	98	01	0	-
10	17.5	17.0	19.4	97	1016.2	8	6	7	18	02	96	10	9	2.0
11	23.0	15.6	17.7	63	1005.3	8	2	9	16	05	97	03	1	-
12	16.1	10.1	12.3	67	1015.1	3	1	6	25	04	98	01	1	-
13	21.2	16.6	18.9	75	1009.7	3	3	6	22	03	97	01	1	-
14	19.8	14.0	16.0	69	1008.4	6	6	9	25	02	97	02	1	-
15	17.8	9.7	12.0	59	1013.4	2	1	7	25	02	97	01	1	-
16	16.0	13.0	14.9	82	1010.4	8	4	7	20	01	96	60	1	0.0
17	16.2	12.6	14.6	79	1012.4	7	7	9	29	02	97	02	6	0.0
18	24.7	17.0	19.4	62	1012.3	5	2	9	11	02	97	05	2	-
19	25.8	18.7	21.5	65	1012.7	8	2	7	09	04	98	01	2	-
20	18.9	17.9	20.5	94	1013.1	8	4	6	09	05	97	25	9	0.9
21	19.5	18.5	21.4	94	1010.4	8	5	5	29	02	96	10	8	1.0
22	20.9	17.0	19.4	78	1005.2	6	6	6	14	02	98	25	1	0.0
23	20.9	18.4	21.1	85	1006.7	6	4	6	34	08	97	01	9	7.3
24	19.2	18.7	21.6	97	1005.4	8	5	4	29	03	96	10	9	3.9
25	18.8	18.2	20.8	96	1001.5	7	6	5	32	02	96	10	6	0.8
26	17.4	10.1	12.4	62	1012.7	2	1	6	29	02	98	01	1	-
27	20.5	15.3	17.4	72	1010.9	1	1	9	21	02	97	01	1	-
28	15.2	12.1	14.1	82	1013.8	8	2	5	32	06	97	02	2	-
29	17.9	10.1	12.3	60	1012.5	5	1	6	29	02	98	02	2	-
30	18.7	14.0	16.0	74	1011.3	5	5	6	22	01	97	03	8	0.0
31	18.2	10.2	12.4	60	1014.7	2	2	6	25	02	98	01	8	0.0

Godz. 01

DNI	TEMPERATURA POWIETRZA T	TEMPERATURA PUNKTU ROSY T_d	PRĘŻNOŚĆ PARY WODNEJ e	WILGOTNOŚĆ WZGLĘDNA U	CIŚNIENIE ATMOSFERYCZNE P_o	ZACHMURZENIE N	N_h	h	WIATR dd	v	WIDZIALNOŚĆ V	POGODA ww	W	OPAD R
1	10.9	8.9	11.4	87	1017.4	0	0	9	00	00	97	02	1	–
2	12.7	10.4	12.6	86	1020.2	1	1	9	29	02	97	02	0	–
3	12.1	11.5	13.6	96	1017.9	1	0	9	00	00	97	02	0	–
4	15.1	14.4	16.4	96	1016.7	1	0	9	00	00	97	01	0	–
5	16.9	16.4	18.6	97	1014.1	8	8	4	00	00	96	60	9	4.2
6	17.1	16.8	19.1	98	1006.7	8	8	5	18	01	96	10	9	4.4
7	15.3	14.4	16.4	94	1006.2	2	2	9	32	02	96	10	6	11.3
8	12.1	11.0	13.1	93	1009.6	8	5	3	25	03	96	21	6	2.4
9	13.5	13.1	15.1	98	1011.7	8	6	3	29	04	96	61	8	3.4
10	12.0	10.9	13.0	93	1017.7	6	6	4	27	02	97	03	1	–
11	13.9	13.5	15.5	98	1015.6	7	7	4	00	00	96	10	9	4.5
12	17.5	16.8	19.2	96	1005.8	8	8	5	18	02	97	03	2	–
13	9.9	8.9	11.4	93	1015.9	0	0	9	00	00	97	02	0	–
14	15.3	14.6	16.6	96	1009.8	0	0	9	00	00	96	10	1	–
15	15.3	15.0	17.0	98	1009.9	6	6	5	22	01	97	01	2	–
16	10.3	9.7	12.0	96	1014.6	0	0	9	00	00	97	02	1	–
17	12.6	12.4	14.4	99	1010.1	0	0	9	07	02	96	21	6	1.6
18	13.9	12.8	14.8	93	1012.7	7	7	5	36	04	97	21	2	0.2
19	19.9	17.1	19.5	84	1015.3	0	0	9	11	01	97	01	1	–
20	20.7	18.0	20.6	84	1014.3	0	0	9	09	02	97	02	1	–
21	17.3	16.6	18.9	96	1012.9	6	6	5	04	01	97	02	9	1.6
22	17.3	16.5	18.7	95	1008.7	5	5	5	00	00	97	01	2	–
23	17.9	17.1	19.5	95	1005.3	0	0	9	34	01	96	10	0	–
24	17.5	16.8	19.2	96	1005.7	0	0	9	36	03	97	01	0	–
25	17.1	16.4	18.7	96	1003.6	8	8	5	34	01	97	95	8	0.7
26	15.9	15.1	17.1	95	1003.5	8	8	4	27	06	97	02	6	0.7
27	10.1	8.9	11.4	92	1014.2	0	0	9	27	01	97	02	0	–
28	14.7	12.9	14.9	89	1011.3	0	0	9	00	00	97	02	1	–
29	12.9	10.8	13.0	87	1013.4	8	5	4	34	03	97	60	6	0.1
30	9.9	8.7	11.2	92	1012.8	0	0	9	27	01	97	01	0	–
31	13.7	12.6	14.6	93	1012.4	7	7	5	18	02	97	03	1	–

Godz. 13

1	19.5	10.7	12.9	57	1019.4	2	2	5	32	04	98	03	1	–
2	21.7	9.1	11.5	44	1018.7	4	3	6	27	02	98	01	1	–
3	24.9	11.7	13.7	44	1016.5	6	4	6	18	03	97	02	1	–
4	27.7	15.0	17.0	46	1014.7	6	4	6	22	04	98	03	1	–
5	24.5	15.3	17.4	57	1009.6	5	5	5	22	04	97	02	1	–
6	19.9	15.6	17.7	76	1005.4	7	4	5	32	01	97	02	6	0.0
7	16.2	15.3	17.4	95	1004.7	8	6	3	00	00	96	61	4	7.2
8	11.5	10.7	12.9	95	1011.4	8	8	4	25	06	97	80	2	0.5
9	15.9	11.1	13.2	73	1017.0	7	7	4	27	06	97	02	2	–
10	21.3	16.4	18.6	74	1017.1	6	6	4	25	03	97	01	2	–
11	25.0	14.1	16.1	51	1010.4	2	2	6	18	04	98	02	1	–
12	17.7	8.4	11.0	55	1013.1	3	3	6	25	06	98	01	8	0.3
13	21.7	12.7	14.6	56	1012.1	6	6	9	22	03	98	01	2	–
14	22.7	16.2	18.4	67	1008.9	6	5	5	22	04	97	01	2	–
15	17.3	8.4	11.0	56	1013.9	8	3	5	25	06	98	02	1	–
16	20.0	9.8	12.1	52	1012.7	6	6	5	18	03	97	01	2	–
17	20.7	12.2	14.2	58	1009.8	7	6	5	22	03	97	03	2	–
18	27.1	15.6	17.7	49	1011.4	5	4	6	09	05	98	02	1	–
19	28.5	16.8	19.1	49	1014.3	7	0	9	14	06	98	02	1	–
20	29.5	19.2	22.2	54	1012.2	6	4	5	09	03	98	03	1	–
21	20.5	18.6	21.4	89	1011.8	8	8	5	04	02	97	60	1	0.8
22	25.3	18.1	20.7	64	1005.7	4	4	4	07	03	98	02	4	–
23	27.7	17.7	20.2	54	1004.1	5	5	5	02	04	98	02	1	–
24	19.7	17.4	19.9	87	1006.8	8	8	4	34	03	96	25	2	0.9
25	20.7	17.8	20.4	84	1000.1	7	7	4	32	03	97	02	9	1.2
26	17.9	7.8	10.6	51	1010.8	6	4	5	29	06	98	02	2	–
27	20.3	10.0	12.3	52	1012.5	7	7	4	22	02	97	03	2	–
28	19.9	14.8	16.9	73	1012.1	8	2	5	29	04	97	03	1	–
29	18.7	8.8	11.4	53	1012.5	5	4	5	36	03	98	01	6	0.0
30	23.6	10.1	12.3	42	1010.3	3	3	7	22	03	98	03	0	–
31	19.5	9.2	11.6	51	1014.3	5	5	5	22	07	98	03	1	–

Godz. 07

DNI	TEMPERATURA POWIETRZA T	TEMPERATURA PUNKTU ROSY T_d	PRĘŻNOŚĆ PARY WODNEJ e	WILGOTNOŚĆ WZGLĘDNA U	CIŚNIENIE ATMOSFERYCZNE P_o	ZACHMURZENIE N	N_h	h	WIATR dd	v	WIDZIALNOŚĆ V	POGODA ww	W	OPAD R
1	14.9	12.4	14.4	85	1019.0	2	2	4	32	02	98	03	0	–
2	15.9	12.3	14.3	79	1020.0	0	0	9	00	00	97	01	0	–
3	16.5	13.5	15.5	83	1017.7	0	0	9	00	00	96	10	1	–
4	15.3	13.5	15.5	89	1016.7	0	0	9	00	00	96	10	0	–
5	18.0	17.0	19.4	94	1012.2	4	2	4	18	03	96	10	6	0.2
6	18.4	16.6	18.9	89	1005.5	7	1	4	27	01	96	10	2	–
7	15.3	15.3	17.4	100	1006.0	8	8	3	00	00	93	42	4	–
8	11.1	9.9	12.2	92	1010.2	7	7	4	25	06	97	03	2	–
9	12.9	12.2	14.2	95	1015.2	8	8	4	29	05	97	02	6	0.3
10	13.3	12.6	14.6	95	1017.3	7	7	4	25	01	96	10	1	–
11	16.5	16.2	18.4	98	1013.8	7	7	9	00	00	96	10	2	–
12	14.1	13.4	15.4	95	1009.0	8	5	3	22	04	97	21	6	6.0
13	14.7	10.6	12.7	76	1014.4	7	3	5	16	02	97	03	1	–
14	19.1	15.9	18.1	82	1009.1	7	0	9	22	02	97	02	1	–
15	14.7	10.6	12.7	76	1012.3	4	2	9	25	03	97	03	1	–
16	13.3	10.2	12.5	82	1014.4	5	5	9	27	01	96	10	1	–
17	15.3	13.5	15.5	89	1009.5	4	4	9	22	02	96	28	0	0.1
18	19.5	14.4	16.4	72	1011.5	3	2	9	36	02	97	03	1	–
19	20.9	17.2	19.6	79	1015.2	2	0	9	07	03	98	02	0	–
20	21.7	17.9	20.5	79	1013.3	5	5	9	09	03	97	02	1	–
21	17.5	16.5	18.8	94	1012.4	6	3	4	04	01	96	10	4	–
22	17.2	16.7	19.0	97	1007.5	8	8	2	34	01	93	42	1	–
23	20.5	16.2	18.4	76	1004.9	6	0	9	34	01	97	01	1	–
24	17.1	16.1	18.3	94	1006.6	8	4	5	32	03	96	80	1	0.0
25	16.5	15.8	18.0	96	1001.2	8	8	4	34	01	96	95	8	5.6
26	13.5	11.3	13.4	86	1008.8	6	6	3	29	06	98	01	2	–
27	12.9	11.8	13.8	93	1014.1	7	7	5	27	01	97	02	1	–
28	16.5	14.4	16.4	88	1011.1	2	1	9	18	01	96	10	1	–
29	12.1	10.6	12.7	90	1013.3	8	3	4	34	01	97	60	6	2.3
30	12.3	10.8	12.9	90	1012.6	0	0	9	22	01	97	02	0	–
31	15.3	10.0	12.3	71	1013.4	6	3	5	25	03	97	02	2	–

Godz. 19

1	18.7	11.9	13.9	65	1018.8	3	1	5	32	02	98	02	0	–
2	20.5	10.3	12.5	52	1017.1	2	0	9	27	01	98	02	0	–
3	23.9	15.3	17.4	59	1015.9	1	1	6	22	01	97	01	1	–
4	19.5	16.2	18.4	81	1014.1	8	4	5	34	02	97	21	2	0.1
5	23.5	16.4	18.6	64	1007.0	7	7	9	00	00	97	02	1	–
6	17.7	17.4	19.8	98	1004.6	8	8	3	22	05	96	81	2	2.8
7	12.3	11.7	13.8	96	1008.3	8	4	3	27	06	96	61	6	7.3
8	12.3	11.6	13.6	95	1011.0	8	8	4	25	05	96	81	6	0.9
9	16.5	10.5	12.7	68	1017.1	0	0	9	29	01	97	01	1	–
10	18.9	15.9	18.1	83	1016.4	7	6	4	29	01	97	17	2	–
11	21.8	14.6	16.6	63	1006.8	7	0	9	18	04	97	03	1	–
12	16.3	9.9	12.2	66	1014.6	1	1	9	25	02	98	01	1	–
13	21.0	15.1	17.2	69	1010.5	0	0	9	25	01	98	01	1	–
14	19.3	16.7	19.0	85	1008.5	5	1	9	22	02	97	02	8	0.6
15	17.1	10.0	12.2	63	1013.6	5	1	5	00	00	98	01	2	–
16	17.1	13.0	15.0	77	1010.3	8	8	5	18	01	97	02	2	–
17	18.5	11.2	13.3	63	1011.5	5	3	5	22	02	97	02	2	–
18	24.9	17.4	19.9	63	1012.2	7	0	9	07	02	98	02	2	–
19	26.5	18.8	21.7	63	1013.7	6	3	9	07	02	98	02	2	–
20	18.3	18.0	20.6	98	1013.8	8	8	4	32	02	96	95	8	5.8
21	20.1	17.5	20.0	85	1009.7	6	3	5	34	02	98	02	8	0.0
22	21.3	18.9	21.9	86	1004.4	3	1	5	29	01	97	01	9	1.6
23	25.7	15.2	17.3	52	1003.9	2	2	9	02	01	98	02	1	–
24	20.0	17.8	20.3	87	1004.5	7	4	5	34	02	97	02	9	0.2
25	18.3	17.5	20.0	95	999.9	8	8	4	29	02	97	21	2	0.2
26	16.7	8.1	10.8	57	1011.6	3.	1	6	29	02	98	01	1	–
27	20.9	14.7	16.7	68	1011.0	5	5	9	22	01	97	02	1	–
28	17.3	13.4	15.4	78	1012.3	8	3	5	29	02	97	02	2	–
29	18.7	10.2	12.4	58	1012.0	2	2	6	34	01	98	02	1	–
30	19.1	14.1	16.1	73	1011.0	2	1	5	27	01	97	01	8	1.6
31	16.9	11.8	13.9	72	1015.1	1	1	9	20	01	98	01	9	0.2

Godz. 01

DNI	TEMPERATURA POWIETRZA	TEMPERATURA PUNKTU ROSY	PRĘŻNOŚĆ PARY WODNEJ	WILGOTNOŚĆ WZGLĘDNA	CIŚNIENIE ATMOSFERYCZNE	ZACHMURZENIE			WIATR		WIDZIALNOŚĆ	POGODA		OPAD
	T	T_d	e	U	P_o	N	N_h	h	dd	v	V	ww	W	R
1	9.8	8.6	11.2	92	1016.5	0	0	9	32	02	97	02	1	–
2	10.2	9.8	12.1	97	1019.9	2	0	9	28	01	97	02	0	–
3	12.8	10.1	12.4	84	1018.6	0	0	9	00	00	97	02	0	–
4	16.2	12.2	14.2	77	1017.4	4	0	9	14	02	96	10	0	–
5	16.3	14.6	16.6	90	1014.6	8	8	5	00	00	97	02	9	8.6
6	17.0	14.9	17.0	88	1006.9	8	3	5	18	04	97	02	9	0.0
7	16.2	14.8	16.8	92	1005.9	8	5	5	32	02	97	03	2	–
8	11.8	11.6	13.7	99	1008.9	8	6	2	27	05	96	61	6	5.0
9	13.0	12.6	14.6	98	1010.7	8	6	2	29	06	96	61	6	3.0
10	10.0	8.8	11.3	92	1017.6	0	0	9	25	02	97	01	0	–
11	13.4	12.5	14.5	94	1016.3	4	4	5	18	01	96	10	8	0.9
12	17.3	12.1	14.1	71	1006.4	7	0	9	19	06	96	10	1	–
13	9.2	7.7	10.5	91	1016.3	0	0	9	22	01	97	02	0	–
14	16.9	14.3	16.3	85	1010.7	1	1	9	23	02	97	01	1	–
15	15.2	14.2	16.1	93	1010.4	4	0	9	22	02	97	01	1	–
16	10.5	8.3	10.9	86	1014.6	0	0	9	23	02	97	02	1	–
17	14.9	12.6	14.5	86	1010.7	8	5	5	00	00	96	60	2	0.0
18	16.8	13.3	15.2	80	1012.6	4	4	5	09	03	97	01	1	–
19	19.8	16.9	19.2	83	1015.4	0	0	9	09	05	97	02	1	–
20	20.9	17.5	20.0	81	1015.2	0	0	9	11	05	97	02	1	–
21	17.4	16.7	19.0	96	1013.6	8	6	5	16	02	97	21	9	7.4
22	17.3	16.8	19.1	97	1008.6	6	6	5	00	00	97	02	8	0.0
23	18.2	16.2	18.4	88	1005.2	1	1	5	02	02	97	01	1	–
24	18.0	16.5	18.8	91	1005.0	6	6	5	04	02	97	03	8	0.4
25	16.8	16.3	18.5	97	1003.1	6	6	4	36	03	97	17	8	3.7
26	15.1	14.2	16.2	94	1002.8	8	5	3	31	02	96	61	9	23.1
27	9.6	8.4	11.0	92	1013.8	0	0	9	00	00	98	02	1	–
28	15.6	12.5	14.5	82	1011.7	6	6	7	11	01	96	10	1	–
29	14.2	13.7	15.6	97	1011.8	8	6	3	36	05	97	61	6	5.6
30	11.7	10.7	12.9	94	1012.7	0	0	9	00	00	97	02	1	–
31	13.8	11.9	14.0	89	1012.8	2	2	5	15	02	96	10	1	–

Godz. 13

1	14.1	12.1	14.1	88	1018.4	2	2	4	31	03	97	03	0	–
2	14.8	12.1	14.1	84	1020.1	1	0	9	00	00	97	02	0	–
3	16.1	12.5	14.5	79	1018.4	1	0	9	14	01	96	10	0	–
4	17.4	13.4	15.3	77	1016.8	2	2	5	18	02	95	10	0	–
5	18.0	16.3	18.6	90	1012.2	7	4	4	19	01	96	10	2	–
6	18.8	16.8	19.2	88	1005.3	7	1	4	27	02	97	03	2	–
7	16.6	15.2	17.3	92	1006.1	8	6	3	25	01	95	10	2	–
8	11.0	9.6	12.0	91	1010.2	8	8	4	30	06	97	03	6	0.0
9	14.3	12.7	14.7	90	1013.5	6	3	3	30	08	97	03	6	0.7
10	13.6	11.7	13.8	89	1016.7	7	7	6	24	04	97	03	1	–
11	16.4	15.0	17.1	92	1015.0	5	5	5	18	04	95	10	8	0.1
12	13.1	12.5	14.5	96	1009.5	8	6	4	27	06	96	61	6	1.9
13	15.1	8.7	11.2	65	1015.3	6	6	9	19	06	97	03	1	–
14	19.2	16.2	18.4	83	1009.7	6	6	9	21	04	96	10	1	–
15	15.6	11.2	13.3	75	1011.8	5	3	9	31	03	96	10	1	–
16	12.8	10.9	13.0	88	1014.7	0	0	9	29	01	96	10	0	–
17	16.1	12.7	14.7	80	1009.9	1	1	6	23	02	96	10	6	0.3
18	19.6	13.5	15.5	68	1012.8	6	4	9	10	06	97	03	1	–
19	21.2	18.5	21.3	85	1015.3	2	0	9	14	05	97	03	0	–
20	21.6	16.9	19.2	75	1014.5	3	2	9	14	06	97	02	1	–
21	18.8	17.5	20.0	92	1012.8	7	7	9	35	01	96	10	1	–
22	19.1	18.0	20.6	93	1007.2	2	2	2	00	00	96	10	4	–
23	21.0	16.1	18.2	73	1004.5	6	4	9	03	05	97	03	1	–
24	18.3	16.8	19.2	91	1006.0	7	3	6	04	04	97	03	2	–
25	17.8	16.5	18.8	92	1001.1	7	3	5	01	02	97	02	9	3.7
26	13.7	12.2	14.2	91	1007.2	8	4	3	30	06	97	01	6	0.4
27	12.4	10.9	13.0	90	1013.9	7	4	5	21	01	97	01	1	–
28	17.3	13.8	15.8	80	1011.4	6	6	9	00	00	96	10	1	–
29	11.4	10.6	12.8	95	1011.9	8	8	3	01	05	97	02	6	6.6
30	12.7	10.6	12.8	87	1012.9	0	0	9	00	00	96	10	0	–
31	14.2	13.1	15.1	93	1014.2	8	8	4	22	02	97	25	1	0.1

Godz. 07

DNI	TEMPERATURA POWIETRZA	TEMPERATURA PUNKTU ROSY	PRĘŻNOŚĆ PARY WODNEJ	WILGOTNOŚĆ WZGLĘDNA	CIŚNIENIE ATMOSFERYCZNE	ZACHMURZENIE			WIATR		WIDZIALNOŚĆ	POGODA		OPAD
	T	T_d	e	U	P_o	N	N_h	h	dd	v	V	ww	W	R
1	20.6	11.3	13.4	55	1018.8	1	1	6	30	07	98	02	1	–
2	21.3	8.0	10.7	42	1018.9	5	5	7	24	03	98	02	1	–
3	24.2	7.7	10.5	35	1017.5	4	3	7	25	02	98	02	0	–
4	27.5	11.7	13.7	37	1015.2	6	2	7	23	03	97	03	1	–
5	25.3	15.3	17.4	54	1009.7	6	5	5	23	08	97	03	2	–
6	20.0	16.2	18.4	79	1005.3	7	5	4	32	02	97	02	8	0.2
7	19.1	15.8	17.9	81	1004.3	8	8	4	25	02	96	80	6	0.6
8	13.6	9.9	12.2	79	1011.6	7	7	4	29	08	97	02	2	–
9	16.4	10.9	13.0	70	1015.7	6	6	5	30	09	98	03	2	–
10	20.8	12.8	14.8	60	1016.9	6	6	5	29	08	97	02	2	–
11	24.4	13.2	15.1	50	1011.8	2	2	6	18	08	97	02	1	–
12	16.6	9.4	11.8	62	1013.1	6	4	5	29	07	98	01	8	0.1
13	22.0	10.0	12.2	46	1012.9	7	2	6	23	06	97	03	2	–
14	20.2	17.6	20.2	85	1009.6	8	3	4	22	07	97	60	2	0.1
15	17.8	8.4	11.0	54	1013.8	8	2	5	31	05	97	03	2	–
16	19.4	7.6	10.4	46	1013.1	7	7	6	21	05	97	02	1	–
17	22.2	11.4	13.4	50	1010.7	6	3	6	23	05	98	02	1	–
18	26.6	16.0	18.1	52	1012.7	6	3	6	11	08	97	03	2	–
19	28.4	15.1	17.1	44	1015.4	5	2	6	12	07	97	03	1	–
20	28.8	17.6	20.1	51	1013.1	3	1	7	15	06	97	03	0	–
21	22.8	19.4	22.5	81	1011.3	7	4	4	22	02	97	03	2	–
22	25.3	15.1	17.2	53	1005.4	5	5	5	09	06	97	02	1	–
23	25.3	15.1	17.2	53	1003.9	6	5	5	03	07	97	03	2	–
24	22.7	16.9	19.2	70	1005.5	8	5	5	03	02	97	17	8	0.0
25	23.2	17.5	19.9	70	999.4	7	5	4	17	01	97	80	2	0.0
26	16.7	8.6	11.2	59	1010.8	6	6	5	34	08	98	03	2	–
27	20.6	9.2	11.6	48	1012.9	7	1	6	23	03	97	02	2	–
28	21.9	11.4	13.5	51	1011.2	7	3	6	27	01	97	03	2	–
29	14.0	10.6	12.8	80	1012.1	8	6	4	34	05	98	03	2	–
30	21.8	8.7	11.3	43	1012.0	2	2	6	22	04	98	03	0	–
31	17.0	11.5	13.6	70	1015.4	6	3	4	24	04	97	01	2	–

Godz. 19

1	18.2	10.2	12.4	60	1018.8	0	0	9	32	04	98	01	0	–
2	20.0	11.2	13.3	57	1017.9	3	1	6	27	02	98	01	1	–
3	23.2	11.4	13.4	47	1016.2	3	0	9	00	00	97	01	1	–
4	21.6	15.7	17.8	69	1013.9	8	5	5	15	01	97	02	9	0.3
5	22.8	16.8	19.2	69	1007.8	6	0	9	00	00	97	01	2	–
6	20.6	14.9	16.9	70	1004.7	6	1	5	00	00	97	01	2	–
7	13.1	12.4	14.4	95	1005.9	8	6	3	29	08	96	61	9	23.4
8	12.4	11.3	13.4	93	1010.5	8	8	2	25	07	96	21	6	0.1
9	15.8	8.8	11.3	63	1016.7	1	1	5	28	06	98	01	1	–
10	17.2	14.6	16.6	85	1016.0	7	3	5	31	05	97	25	1	4.1
11	21.2	14.0	16.0	64	1008.3	3	0	9	16	06	97	01	0	–
12	16.1	7.6	10.4	57	1014.9	3	3	5	28	06	98	01	1	–
13	20.7	13.7	15.6	64	1011.5	5	5	9	23	03	97	02	2	–
14	19.2	15.5	17.6	79	1008.8	4	1	5	24	03	97	01	8	0.0
15	16.5	9.0	11.5	61	1013.6	7	1	6	27	03	97	01	2	–
16	18.3	10.8	12.9	61	1011.5	7	3	5	18	01	97	02	2	–
17	18.6	14.5	16.5	77	1011.5	2	2	9	34	01	98	01	1	–
18	25.2	16.9	19.2	60	1013.2	6	0	9	12	06	97	02	2	–
19	26.5	17.2	19.6	57	1014.6	6	3	9	14	04	97	01	1	–
20	17.8	17.0	19.4	95	1014.7	8	8	4	02	02	96	95	8	19.2
21	20.4	19.1	22.2	92	1009.4	7	5	4	36	01	97	80	2	1.1
22	23.4	16.6	18.9	66	1004.4	4	2	5	12	02	97	01	8	0.0
23	21.7	17.0	19.4	75	1003.9	6	3	6	27	02	97	25	1	0.0
24	21.0	17.8	20.4	82	1004.2	7	7	4	03	04	97	95	8	7.8
25	19.0	16.7	21.5	98	999.3	8	8	3	31	02	95	95	8	0.9
26	15.4	8.4	11.0	63	1012.0	5	3	5	30	05	98	03	1	–
27	19.7	10.8	12.9	56	1011.8	2	2	9	00	00	97	02	1	–
28	16.8	14.7	16.8	88	1011.6	8	4	3	32	01	97	61	2	0.1
29	14.8	12.3	14.3	85	1012.0	8	5	6	29	01	98	03	2	–
30	19.2	13.3	15.2	69	1011.6	6	4	5	32	02	97	01	1	–
31	13.8	11.6	13.6	86	1016.3	6	2	5	20	02	97	25	1	0.0

Godz. 01

DNI	TEMPERATURA POWIETRZA	TEMPERATURA PUNKTU ROSY	PRĘŻNOŚĆ PARY WODNEJ	WILGOTNOŚĆ WZGLĘDNA	CIŚNIENIE ATMOSFERYCZNE	ZACHMURZENIE			WIATR		WIDZIALNOŚĆ	POGODA		OPAD
	T	T_d	e	U	P_o	N	N_h	h	dd	v	V	ww	W	R
1	14.7	13.8	15.8	94	1012.5	8	8	4	27	01	96	10	6	1.6
2	15.4	12.9	14.9	85	1018.0	7	7	9	29	03	97	02	8	0.0
3	10.5	10.1	12.4	97	1018.6	1	0	9	00	00	97	03	0	–
4	12.0	11.4	13.5	96	1018.6	3	3	9	00	00	97	03	0	–
5	17.8	16.0	18.2	89	1013.6	8	2	9	11	02	96	10	2	–
6	16.2	15.7	17.8	97	1008.5	6	3	9	04	01	97	02	1	–
7	17.4	16.4	18.6	94	1005.4	8	3	4	20	01	96	63	2	0.3
8	12.7	11.2	13.3	91	1007.7	8	8	4	27	07	97	02	8	0.1
9	12.0	11.0	13.2	94	1009.8	8	8	4	22	04	97	25	1	1.0
10	12.9	10.6	12.8	86	1016.7	5	5	9	25	04	97	01	1	–
11	14.8	13.5	15.5	92	1016.9	7	7	6	22	02	97	02	1	–
12	16.7	11.6	13.6	72	1010.8	0	0	9	16	03	97	02	1	–
13	11.0	9.8	12.1	92	1016.8	0	0	9	27	01	96	10	0	–
14	16.9	14.3	16.3	85	1013.1	0	0	9	18	01	97	01	1	–
15	16.3	15.8	17.9	97	1010.7	2	0	9	25	01	97	02	9	19.0
16	13.6	12.1	14.1	91	1014.1	8	8	5	29	02	97	21	6	1.6
17	13.1	11.6	13.7	91	1013.5	4	0	9	14	01	97	02	1	–
18	17.1	15.1	17.1	88	1014.0	0	0	9	09	02	97	02	0	–
19	20.3	18.7	21.6	91	1016.7	2	0	9	04	02	97	13	9	0.4
20	19.6	18.3	21.0	92	1016.7	5	5	6	07	03	97	03	1	–
21	19.5	16.7	19.0	84	1013.5	7	7	5	09	03	97	17	1	–
22	16.8	15.6	17.7	93	1008.6	0	0	9	04	01	97	02	1	–
23	17.3	16.5	18.7	95	1004.5	1	0	9	04	02	97	01	0	–
24	16.9	15.7	17.8	93	1004.2	5	5	5	02	02	97	13	2	–
25	17.3	16.8	19.1	97	1003.0	5	5	9	04	01	97	03	9	0.9
26	16.4	15.6	17.7	95	1002.0	7	5	9	18	01	96	10	8	0.1
27	13.5	11.5	13.5	87	1012.6	7	7	5	27	03	97	02	2	–
28	11.6	10.4	12.6	93	1013.5	6	6	9	00	00	96	10	1	–
29	18.3	13.4	15.4	73	1009.1	8	8	9	09	01	96	10	2	–
30	14.5	13.8	15.8	96	1010.2	8	8	4	27	04	96	10	6	0.3
31	11.8	10.6	12.8	93	1014.9	0	0	9	22	01	97	01	0	–

Godz. 07

DNI	TEMPERATURA POWIETRZA	TEMPERATURA PUNKTU ROSY	PRĘŻNOŚĆ PARY WODNEJ	WILGOTNOŚĆ WZGLĘDNA	CIŚNIENIE ATMOSFERYCZNE	ZACHMURZENIE			WIATR		WIDZIALNOŚĆ	POGODA		OPAD
	T	T_d	e	U	P_o	N	N_h	h	dd	v	V	ww	W	R
1	14.4	13.1	15.1	92	1015.3	8	8	4	34	03	97	03	8	1.0
2	17.2	13.5	15.5	79	1018.0	0	0	9	29	01	97	01	1	–
3	16.5	13.3	15.3	82	1018.6	0	0	9	00	00	97	01	0	–
4	18.5	12.5	14.5	68	1018.1	1	1	9	18	01	97	02	1	–
5	17.0	16.0	18.2	94	1012.6	8	2	5	00	00	95	10	6	1.8
6	18.9	16.8	19.1	87	1006.0	8	8	9	16	01	96	61	2	0.0
7	17.6	16.8	19.1	95	1006.4	8	8	5	22	01	96	10	6	3.8
8	14.1	11.5	13.6	84	1009.2	7	6	4	25	06	97	03	2	–
9	13.1	12.5	14.5	96	1008.2	8	6	3	22	05	96	63	8	6.7
10	14.6	12.8	14.8	89	1016.5	6	6	9	22	04	97	03	1	–
11	17.6	14.0	15.9	79	1016.5	6	6	9	20	03	96	10	1	–
12	18.5	12.5	14.5	68	1009.9	3	1	6	18	06	96	10	0	–
13	14.1	10.5	12.7	79	1017.6	0	0	9	25	01	97	02	0	–
14	20.0	14.8	16.8	72	1011.9	5	5	9	18	03	97	03	1	–
15	17.5	16.5	18.8	94	1012.0	6	6	4	20	02	96	10	1	–
16	15.8	11.8	13.8	77	1014.7	5	0	9	27	01	97	03	1	–
17	17.3	12.7	14.6	74	1012.8	0	0	9	14	02	97	02	0	–
18	19.7	15.0	17.0	74	1014.5	0	0	9	09	04	97	02	0	–
19	22.0	17.5	20.0	76	1017.7	1	0	9	09	05	97	01	1	–
20	21.5	18.8	21.7	85	1016.6	5	2	4	07	03	97	03	2	–
21	22.0	18.9	21.8	82	1011.5	3	3	9	07	04	97	02	9	4.0
22	18.6	16.8	19.1	89	1007.1	2	1	9	07	01	97	02	0	–
23	20.1	18.2	20.9	89	1003.4	7	1	6	04	04	97	03	1	–
24	18.2	17.6	20.0	96	1004.9	8	3	5	02	02	96	60	2	0.3
25	17.8	17.6	20.2	99	1000.9	8	8	5	09	01	96	95	2	1.3
26	16.9	15.9	18.0	94	1004.2	8	6	4	27	04	96	61	2	0.1
27	13.6	11.4	13.4	86	1014.1	7	7	6	27	01	97	02	1	–
28	16.1	12.1	14.1	77	1012.5	6	6	5	18	01	96	10	1	–
29	16.1	14.7	16.7	92	1008.0	8	8	4	04	03	96	10	6	2.0
30	14.7	13.8	15.8	94	1012.0	8	8	4	27	04	96	10	2	–
31	16.5	15.5	17.6	94	1014.7	7	7	9	22	01	96	10	1	–

Godz. 13

1	21.5	8.6	11.1	43	1016.6	2	2	6	32	05	98	02	0	–
2	21.7	10.9	13.1	50	1017.5	5	4	6	32	02	98	01	1	–
3	23.9	11.0	13.1	44	1018.2	6	5	6	25	02	98	03	1	–
4	27.1	12.5	14.5	40	1016.7	1	1	7	22	04	97	05	0	–
5	25.1	17.0	19.3	61	1010.8	6	5	5	22	03	97	02	1	–
6	22.2	19.9	23.2	87	1003.6	7	7	5	27	04	96	25	6	0.5
7	24.4	15.6	17.7	58	1004.8	7	6	5	18	02	98	03	6	0.0
8	17.9	7.8	10.6	51	1009.7	6	4	5	25	07	97	01	1	–
9	18.4	8.9	11.4	54	1011.3	7	7	5	29	07	98	03	6	6.2
10	20.3	12.8	14.8	62	1016.4	7	7	5	25	05	97	02	1	–
11	25.1	12.8	14.8	46	1014.1	3	3	6	18	05	96	05	1	–
12	15.6	14.2	16.2	91	1013.1	8	8	9	27	03	97	21	6	5.1
13	23.0	10.2	12.4	44	1015.0	1	1	6	20	05	98	02	0	–
14	23.6	16.7	19.0	65	1011.7	7	3	6	22	05	96	05	6	0.0
15	22.5	14.4	16.4	60	1011.8	8	5	5	25	01	97	03	1	–
16	21.8	7.7	10.5	40	1014.0	4	4	6	18	01	98	02	1	–
17	24.9	12.3	14.3	45	1011.8	5	5	6	18	04	98	03	1	–
18	27.0	15.7	17.8	50	1014.9	2	1	6	11	06	97	02	1	–
19	27.7	17.1	19.5	53	1017.2	5	3	9	11	05	97	02	1	–
20	28.8	18.7	21.5	54	1015.3	4	1	9	09	05	97	03	1	–
21	26.6	18.5	21.3	61	1009.2	5	5	5	07	05	97	01	1	–
22	25.4	17.0	19.3	60	1005.4	6	3	5	09	03	97	03	1	–
23	25.3	17.7	20.3	63	1002.1	7	5	5	04	05	97	02	2	–
24	26.4	17.4	19.9	58	1004.1	6	5	5	04	04	98	03	6	0.0
25	19.3	18.0	20.5	92	999.7	8	8	4	20	03	97	25	9	1.0
26	16.4	13.6	15.6	83	1008.3	8	5	4	27	06	97	02	6	2.6
27	18.8	10.7	12.9	59	1013.8	6	3	5	27	04	98	01	1	–
28	25.4	11.2	13.3	41	1011.1	4	4	6	18	01	97	05	1	–
29	16.6	15.4	17.5	93	1007.7	8	8	4	36	03	96	10	2	–
30	20.7	13.1	15.0	62	1012.9	7	7	5	27	02	97	02	2	–
31	19.7	14.6	16.6	72	1016.0	8	8	9	27	02	97	01	1	–

Godz. 19

1	19.6	12.3	14.3	63	1016.7	6	6	5	29	05	97	80	1	0.0
2	19.8	10.5	12.7	55	1016.8	2	0	9	32	01	98	01	1	–
3	21.2	16.1	18.3	73	1017.1	1	0	9	00	00	98	02	1	–
4	23.6	15.0	17.0	58	1014.8	6	4	9	20	01	96	05	1	–
5	22.4	16.6	18.8	70	1009.1	3	2	5	32	01	97	29	1	–
6	19.3	17.7	20.2	90	1005.2	8	2	5	25	01	96	60	8	2.0
7	19.0	17.0	19.4	88	1004.6	8	2	5	22	01	97	01	8	0.3
8	14.7	9.5	11.9	71	1010.0	7	2	5	27	03	98	03	2	–
9	12.9	11.8	13.8	93	1015.2	7	2	5	25	03	98	25	2	4.4
10	18.3	14.2	16.2	77	1016.4	2	2	6	25	03	97	02	1	–
11	21.9	13.1	15.1	57	1011.6	2	2	9	18	02	97	02	1	–
12	17.0	12.7	14.7	76	1014.4	2	0	9	27	02	97	01	6	0.1
13	22.2	13.5	15.4	58	1013.1	4	1	6	18	02	98	01	1	–
14	21.6	19.3	22.3	87	1010.1	8	3	6	27	07	96	80	6	0.1
15	17.0	14.9	17.0	88	1013.0	8	5	6	29	02	96	60	6	0.5
16	19.5	11.2	13.3	59	1013.0	6	1	5	16	01	97	01	1	–
17	22.8	15.4	17.4	63	1011.9	0	0	9	09	02	98	01	1	–
18	24.8	16.8	19.1	61	1014.8	7	1	5	04	06	97	03	1	–
19	25.3	17.9	20.5	64	1016.7	3	3	9	04	04	97	03	1	–
20	26.8	19.0	21.9	62	1013.2	6	0	9	07	02	97	03	1	–
21	21.5	19.6	22.9	89	1009.1	5	4	5	34	02	97	03	2	–
22	21.9	17.2	19.7	75	1004.1	2	1	6	04	01	97	02	8	0.1
23	16.7	16.4	18.6	98	1003.6	7	7	5	04	03	97	29	8	16.7
24	19.3	16.0	18.2	81	1004.4	7	5	5	18	04	97	03	1	–
25	19.3	15.8	18.0	80	1000.4	6	4	5	16	04	97	80	1	0.0
26	16.0	10.4	12.6	69	1011.0	7	4	5	27	05	98	03	1	–
27	18.3	12.4	14.4	69	1013.1	4	0	9	00	00	97	01	1	–
28	22.8	15.7	17.9	64	1009.8	8	1	6	18	01	96	05	1	–
29	14.8	13.9	15.9	94	1008.2	8	5	4	32	03	96	61	6	4.2
30	18.0	14.2	16.2	78	1013.1	0	0	9	22	01	98	02	1	–
31	17.7	14.3	16.2	80	1016.4	7	7	9	34	01	97	01	6	0.0

Godz. 01

DNI	TEMPERATURA POWIETRZA	TEMPERATURA PUNKTU ROSY	PRĘŻNOŚĆ PARY WODNEJ	WILGOTNOŚĆ WZGLĘDNA	CIŚNIENIE ATMOSFERYCZNE	ZACHMURZENIE			WIATR		WIDZIALNOŚĆ	POGODA		OPAD
	T	T_d	e	U	P_o	N	N_h	h	dd	v	V	ww	W	R
1	9.7	8.5	11.1	92	1019.5	2	0	9	29	02	97	01	1	–
2	10.4	9.4	11.8	93	1021.2	1	0	9	28	02	98	02	0	–
3	12.5	11.8	13.8	95	1018.3	2	0	9	00	00	96	10	0	–
4	14.5	13.2	15.2	92	1016.4	2	0	9	10	01	96	10	0	–
5	14.7	14.3	16.3	98	1014.9	2	0	9	19	01	92	46	9	4.1
6	17.5	16.5	18.8	94	1007.4	8	7	6	00	00	96	10	2	–
7	15.7	15.5	17.6	99	1007.1	3	3	6	32	02	93	46	1	–
8	11.2	9.0	11.5	86	1011.8	2	0	9	29	06	97	01	1	–
9	12.3	11.7	13.8	96	1015.2	8	8	5	30	05	97	21	6	7.2
10	11.7	10.7	12.9	94	1018.8	6	3	6	29	01	96	10	1	–
11	15.9	15.4	17.5	97	1016.2	7	7	9	00	00	96	10	8	0.1
12	16.7	15.9	18.0	95	1007.7	8	5	5	28	03	96	61	8	4.6
13	9.8	9.2	11.6	96	1016.3	0	0	9	00	00	97	02	0	–
14	17.0	15.3	17.4	90	1010.6	1	1	5	18	01	96	10	0	–
15	14.3	13.4	15.4	94	1011.4	3	3	6	27	02	97	03	1	–
16	11.4	9.6	12.0	89	1015.6	4	4	9	27	01	98	01	1	–
17	10.5	10.1	12.4	97	1010.7	0	0	9	19	03	92	44	6	3.6
18	14.7	11.4	13.4	80	1013.0	8	8	6	34	02	97	02	2	–
19	16.7	14.8	16.8	89	1014.4	0	0	9	16	02	98	01	9	5.1
20	18.3	16.8	19.2	91	1013.1	0	0	9	18	02	96	10	1	–
21	16.9	16.1	18.2	95	1013.1	2	0	9	13	03	96	10	1	–
22	17.7	17.4	19.8	98	1009.7	8	7	3	35	02	94	21	4	0.4
23	15.9	15.7	17.9	99	1006.0	2	2	9	31	03	97	03	1	–
24	17.4	15.5	17.6	89	1008.0	7	7	6	34	05	97	02	1	–
25	16.9	16.4	18.6	97	1005.1	8	8	6	32	02	97	21	9	16.5
26	13.5	10.7	12.8	83	1006.9	0	0	9	31	05	97	01	1	–
27	11.0	10.2	12.5	95	1014.4	8	8	6	00	00	98	03	1	–
28	14.9	14.0	16.0	94	1012.0	6	6	9	00	00	96	10	2	–
29	12.9	10.4	12.6	85	1014.7	7	5	9	32	01	97	02	6	0.0
30	9.4	8.8	11.3	96	1013.8	0	0	9	26	01	97	02	1	–
31	15.0	12.5	14.5	85	1013.0	7	7	6	24	02	97	02	1	–

Godz. 07

DNI	TEMPERATURA POWIETRZA	TEMPERATURA PUNKTU ROSY	PRĘŻNOŚĆ PARY WODNEJ	WILGOTNOŚĆ WZGLĘDNA	CIŚNIENIE ATMOSFERYCZNE	ZACHMURZENIE			WIATR		WIDZIALNOŚĆ	POGODA		OPAD
	T	T_d	e	U	P_o	N	N_h	h	dd	v	V	ww	W	R
1	15.3	11.6	13.7	79	1020.9	5	2	5	32	05	98	03	1	–
2	14.0	11.0	13.1	82	1021.0	0	0	9	32	03	96	10	0	–
3	14.3	12.5	14.5	89	1018.3	7	7	7	12	02	96	10	4	–
4	19.7	15.9	18.0	79	1016.1	4	3	6	15	03	96	10	0	–
5	18.5	17.5	20.0	94	1012.2	6	5	7	18	03	97	03	4	–
6	17.7	16.9	19.2	95	1006.5	8	3	6	33	02	96	10	1	–
7	16.1	15.9	18.1	99	1006.5	8	8	2	00	00	93	61	4	1.0
8	12.5	8.9	11.4	79	1012.9	6	1	5	30	09	98	03	1	–
9	11.5	9.1	11.6	85	1018.1	7	4	5	31	07	98	02	2	–
10	16.2	14.8	16.8	92	1018.7	2	1	3	29	05	96	10	6	0.0
11	18.2	15.5	17.6	84	1014.1	6	2	6	18	03	96	10	2	–
12	14.7	12.2	14.2	85	1011.7	5	3	5	30	08	98	03	6	11.0
13	14.5	12.5	14.5	88	1014.9	3	3	9	17	02	97	02	1	–
14	18.6	15.9	18.1	85	1010.6	7	5	6	30	03	97	02	1	–
15	14.4	10.4	12.6	77	1013.8	7	2	6	32	06	97	03	1	–
16	13.7	10.9	13.0	83	1015.2	6	6	9	28	01	97	01	1	–
17	16.2	13.6	15.5	84	1009.9	3	2	9	23	04	98	01	4	–
18	13.8	12.3	14.3	91	1012.6	7	5	7	00	00	97	01	2	–
19	19.7	17.9	20.5	90	1014.5	4	1	5	13	04	96	10	0	–
20	20.2	18.8	21.7	92	1012.7	6	4	6	13	03	96	10	1	–
21	17.6	17.6	20.1	100	1012.8	8	8	4	30	01	93	50	4	0.0
22	17.8	17.5	20.0	98	1007.8	8	8	4	33	02	95	10	6	0.3
23	18.2	17.2	19.6	94	1005.7	4	0	9	32	02	96	10	1	–
24	15.6	13.7	15.6	88	1008.5	8	8	4	33	05	97	02	2	–
25	17.2	16.9	19.2	98	1002.9	8	7	5	32	02	96	10	6	1.4
26	14.1	10.3	12.5	78	1010.8	5	1	4	31	05	98	03	1	–
27	13.5	12.6	14.6	94	1013.8	3	3	7	15	01	97	01	1	–
28	15.4	13.5	15.4	89	1012.5	3	3	9	30	05	97	03	1	–
29	11.2	10.2	12.5	94	1014.5	5	4	9	32	02	97	02	2	–
30	13.1	11.0	13.2	87	1012.8	3	3	6	16	03	97	02	1	–
31	14.8	9.4	11.8	70	1014.9	6	6	6	28	04	98	03	2	–

Godz. 13

1	20.9	7.7	10.5	42	1020.6	2	1	6	31	05	98	03	1	–
2	22.0	10.9	13.0	49	1019.5	4	3	7	25	02	98	03	0	–
3	25.6	13.7	15.6	48	1017.0	2	2	7	21	04	97	03	1	–
4	22.6	18.8	21.8	79	1016.3	5	3	9	32	02	97	29	8	3.0
5	24.8	16.2	18.4	59	1010.9	4	3	7	00	00	98	01	1	–
6	20.4	15.9	18.1	76	1006.0	7	2	5	32	01	97	01	6	0.2
7	12.9	12.0	14.0	94	1007.0	8	8	4	33	03	96	80	9	21.8
8	11.9	10.6	12.7	91	1013.3	8	7	6	26	06	98	25	1	0.4
9	17.5	8.4	11.0	55	1018.3	4	4	6	32	06	98	03	1	–
10	22.2	14.8	16.9	63	1017.5	5	5	5	28	05	97	01	1	–
11	25.4	13.0	15.0	46	1010.5	1	1	7	21	07	98	02	1	–
12	18.2	6.7	9.8	47	1015.2	5	4	5	30	08	98	01	8	0.0
13	22.5	13.4	15.4	57	1012.7	7	6	7	20	04	98	02	1	–
14	20.2	17.3	19.7	83	1009.4	8	8	5	23	03	97	21	2	0.4
15	17.6	8.1	10.8	54	1015.0	8	1	5	29	06	98	02	2	–
16	19.1	10.9	13.0	59	1013.0	7	7	6	18	02	98	03	1	–
17	19.5	12.6	14.6	64	1011.0	7	7	6	32	05	98	02	1	–
18	22.0	17.2	19.6	74	1012.3	8	3	6	15	04	96	10	6	0.0
19	27.2	20.9	24.7	69	1013.6	6	2	6	11	05	97	03	1	–
20	28.6	17.3	19.8	50	1012.3	4	3	6	14	05	98	03	1	–
21	22.6	18.2	20.9	76	1011.9	6	3	5	33	01	96	10	5	0.0
22	20.6	18.4	21.1	87	1007.3	8	8	4	02	02	97	02	5	0.0
23	26.8	15.8	18.0	51	1004.8	4	3	6	04	05	98	03	0	–
24	18.7	17.1	19.5	90	1008.0	8	8	5	04	01	96	60	8	0.4
25	19.1	16.0	20.6	93	1001.8	8	3	5	32	04	96	60	6	3.6
26	18.0	7.2	10.1	49	1012.6	3	3	7	31	06	98	01	1	–
27	21.0	11.3	13.4	54	1012.8	6	5	6	16	03	98	03	1	–
28	17.3	11.5	13.5	69	1013.5	8	8	5	34	04	97	02	1	–
29	18.1	7.8	10.6	51	1013.2	7	7	6	33	02	99	02	1	–
30	24.3	13.4	15.4	51	1010.9	4	4	6	24	07	98	03	0	–
31	20.7	8.2	10.8	44	1014.9	4	4	6	27	04	98	01	1	–

Godz. 19

1	20.7	8.9	11.4	47	1020.0	1	0	9	34	01	98	01	0	–
2	21.6	13.7	15.7	61	1017.9	2	0	9	25	01	98	02	0	–
3	23.1	17.4	19.8	70	1015.9	2	1	7	15	02	97	01	0	–
4	17.2	15.9	18.0	92	1015.6	8	8	5	08	01	96	95	2	7.3
5	24.1	19.0	21.9	73	1007.5	7	5	6	25	03	98	03	1	–
6	17.7	16.7	19.0	94	1006.0	7	3	6	00	00	97	01	8	3.5
7	12.9	11.6	13.6	92	1010.5	8	3	5	29	04	97	21	8	4.2
8	12.0	11.2	13.3	95	1013.8	8	6	3	30	08	96	63	6	2.5
9	18.5	10.6	12.8	60	1018.0	1	1	7	32	01	98	01	1	–
10	20.2	15.9	18.0	76	1016.5	6	2	6	28	03	97	03	2	–
11	21.5	15.0	17.0	66	1006.6	7	3	9	18	03	97	02	1	–
12	17.2	9.7	12.0	61	1015.5	0	0	9	33	02	98	01	1	–
13	23.4	17.9	20.4	71	1010.6	3	2	7	19	02	98	02	1	–
14	19.3	16.2	18.4	82	1009.1	6	6	6	33	02	97	02	8	1.1
15	18.9	10.0	12.3	56	1014.1	6	4	6	28	02	98	02	2	–
16	17.0	13.9	15.8	82	1011.4	8	2	7	00	00	97	60	2	0.0
17	16.8	12.1	14.1	74	1012.2	6	4	6	02	01	98	02	2	–
18	22.6	17.3	19.8	72	1011.9	1	1	9	12	01	97	01	1	–
19	23.8	20.1	23.6	80	1012.2	7	3	6	13	04	97	03	2	–
20	22.6	17.5	20.0	73	1013.0	8	3	5	07	02	98	02	9	0.0
21	18.7	17.9	20.5	95	1010.8	8	6	6	35	01	96	61	9	4.8
22	20.8	19.2	22.3	91	1005.3	4	2	6	29	01	97	01	9	0.7
23	23.0	18.3	21.0	75	1005.6	5	4	6	34	04	98	03	1	–
24	19.3	17.5	20.0	89	1005.9	8	8	4	02	01	95	95	6	6.7
25	19.2	17.9	20.5	92	1002.2	8	6	5	30	03	97	03	8	7.1
26	17.6	9.9	12.2	61	1013.2	0	0	9	31	02	98	01	0	–
27	19.9	15.7	17.9	77	1011.6	7	3	7	32	01	97	02	2	–
28	15.0	11.7	13.7	81	1014.0	8	3	5	34	04	97	02	6	0.1
29	18.0	10.2	12.4	60	1012.9	5	5	8	00	00	98	01	2	–
30	19.2	14.2	16.2	73	1011.8	2	2	6	25	02	97	01	1	–
31	15.8	11.8	13.8	77	1016.1	2	1	5	23	02	98	29	8	0.3

Godz. 01

DNI	TEMPERATURA POWIETRZA T	TEMPERATURA PUNKTU ROSY T_d	PRĘŻNOŚĆ PARY WODNEJ e	WILGOTNOŚĆ WZGLĘDNA U	CIŚNIENIE ATMOSFERYCZNE P_o	ZACHMURZENIE N	N_h	h	WIATR dd	v	WIDZIALNOŚĆ V	POGODA ww	W	OPAD R
1	6.8	6.8	9.9	100	1022.1	6	0	9	00	00	93	44	1	-
2	6.8	6.8	9.9	100	1023.2	0	0	9	00	00	95	12	0	-
3	8.7	8.7	11.2	100	1019.2	0	0	9	00	00	91	44	0	-
4	10.4	10.2	12.4	99	1017.8	2	1	9	00	00	94	10	0	-
5	13.3	13.3	15.3	100	1014.8	9	9	.	00	00	92	45	1	-
6	14.7	14.5	16.5	99	1007.7	8	4	6	00	00	97	02	2	-
7	14.1	14.1	16.1	100	1007.6	9	9	.	00	00	93	45	2	-
8	10.4	8.6	11.2	88	1013.3	7	7	8	25	02	97	03	1	-
9	11.2	9.2	11.6	88	1018.2	8	8	5	29	06	97	02	8	2.4
10	8.5	8.5	11.1	100	1020.8	0	0	9	13	01	97	11	0	-
11	12.6	12.0	14.1	96	1016.7	3	3	5	00	00	96	10	1	-
12	13.9	13.4	15.3	97	1008.8	8	8	3	32	08	97	63	9	11.8
13	8.5	8.3	10.9	99	1017.4	3	3	9	00	00	97	02	1	-
14	12.3	12.1	14.1	99	1011.7	0	0	9	00	00	95	10	0	-
15	10.9	10.7	12.9	99	1012.8	0	0	9	00	00	95	10	1	-
16	8.2	7.8	10.6	97	1016.5	0	0	9	00	00	97	02	1	-
17	14.1	10.1	12.4	77	1009.9	7	7	6	27	04	97	03	6	0.0
18	11.7	11.5	13.6	99	1013.6	8	8	3	00	00	95	10	6	2.4
19	16.7	13.4	15.3	81	1013.4	0	0	9	08	02	97	01	1	-
20	14.8	14.6	16.6	99	1013.7	2	2	5	00	00	95	10	1	-
21	16.5	15.8	18.0	96	1013.2	6	6	5	00	00	97	01	2	-
22	16.6	16.4	18.7	99	1010.3	8	7	3	00	00	95	60	8	2.3
23	14.5	14.5	16.5	100	1007.3	0	0	9	00	00	92	42	1	-
24	15.2	14.9	16.9	98	1010.1	8	8	3	31	03	95	50	2	0.0
25	15.4	15.2	17.3	99	1005.6	7	6	6	00	00	95	10	8	0.3
26	11.4	8.8	11.3	84	1008.6	0	0	9	25	01	97	02	1	-
27	10.3	9.3	11.7	94	1014.9	8	8	9	00	00	97	02	1	-
28	11.6	11.6	13.6	100	1012.8	0	0	9	00	00	95	10	1	-
29	6.8	6.8	9.9	100	1016.1	0	0	9	00	00	97	01	1	-
30	6.6	6.2	9.4	97	1014.4	0	0	9	00	00	95	10	1	-
31	11.4	9.6	12.0	89	1013.5	6	5	6	00	00	96	10	1	-

Godz. 07

DNI	TEMPERATURA POWIETRZA T	TEMPERATURA PUNKTU ROSY T_d	PRĘŻNOŚĆ PARY WODNEJ e	WILGOTNOŚĆ WZGLĘDNA U	CIŚNIENIE ATMOSFERYCZNE P_o	ZACHMURZENIE N	N_h	h	WIATR dd	v	WIDZIALNOŚĆ V	POGODA ww	W	OPAD R
1	14.4	11.4	13.5	82	1022.0	7	6	5	29	04	96	10	4	-
2	11.2	9.8	12.1	91	1022.1	0	0	9	00	00	95	10	0	-
3	12.2	11.6	13.7	96	1018.4	2	2	9	00	00	96	10	4	-
4	18.2	14.4	16.4	79	1016.2	1	0	9	00	00	97	01	0	-
5	19.2	15.5	17.6	79	1011.9	7	1	6	23	03	96	10	4	-
6	15.4	14.7	16.7	96	1007.3	8	8	8	15	02	96	61	2	0.0
7	13.8	13.6	15.6	99	1006.4	8	8	4	00	00	94	63	4	4.6
8	10.7	7.4	10.3	80	1013.9	8	7	5	30	03	98	03	2	-
9	11.8	7.5	10.4	75	1020.0	4	3	5	27	05	98	03	1	-
10	14.0	13.6	15.6	98	1019.9	8	8	3	00	00	96	61	1	0.6
11	15.5	14.5	16.5	94	1014.0	6	3	5	00	00	96	10	1	-
12	12.8	10.1	12.4	84	1012.8	7	7	5	27	07	97	03	6	5.8
13	13.5	10.7	12.8	83	1014.2	5	5	9	00	00	97	01	1	-
14	15.0	14.1	16.1	94	1010.7	8	1	5	00	00	96	10	1	-
15	12.2	8.6	11.2	79	1014.6	6	3	5	29	04	97	03	4	0.1
16	10.5	9.3	11.7	92	1015.1	7	2	6	00	00	97	03	1	-
17	15.2	11.5	13.6	79	1009.5	7	7	5	00	00	98	03	2	-
18	12.7	11.4	13.5	92	1012.4	8	7	4	06	03	95	10	2	-
19	19.0	14.9	17.0	77	1013.7	7	7	9	09	03	98	02	1	-
20	18.0	17.2	19.6	95	1011.6	6	6	5	00	00	96	10	2	-
21	16.6	15.4	17.5	93	1013.0	8	8	3	32	01	95	10	1	-
22	16.1	15.4	17.5	96	1008.6	8	4	4	00	00	95	60	2	0.2
23	16.6	16.3	18.5	98	1007.3	8	8	2	30	01	95	10	4	-
24	14.7	13.6	15.6	93	1010.5	8	6	4	29	04	95	20	5	0.0
25	15.6	15.4	17.5	99	1003.6	8	2	6	00	00	96	60	2	0.0
26	12.7	9.2	11.6	79	1011.8	8	7	5	29	02	97	03	1	-
27	12.4	10.9	13.0	90	1014.2	7	7	6	00	00	96	10	2	-
28	12.8	12.1	14.1	95	1013.7	8	7	5	30	02	95	10	1	-
29	10.3	9.1	11.6	92	1015.1	2	2	5	00	00	97	03	4	-
30	15.2	8.6	11.1	64	1012.5	4	3	5	17	04	97	03	0	-
31	13.3	8.1	10.8	71	1015.2	3	1	5	28	03	98	02	1	-

Godz. 13

1	18.7	9.3	11.7	54	1021.7	2	1	6	29	06	98	01	1	-
2	20.6	10.8	13.0	54	1018.9	4	3	7	00	00	96	05	1	-
3	24.3	12.8	14.8	49	1016.5	5	4	6	30	02	97	02	1	-
4	23.1	15.5	17.6	62	1016.0	7	7	6	02	02	97	03	8	0.0
5	24.8	14.9	16.9	54	1009.9	4	3	6	25	04	99	03	1	-
6	18.5	14.4	16.4	77	1005.8	8	5	5	32	01	97	80	6	1.6
7	10.2	9.0	11.5	97	1009.8	8	7	3	32	05	96	81	6	13.9
8	12.8	8.2	10.9	74	1014.3	7	7	5	27	08	98	02	8	0.8
9	16.0	6.5	9.6	53	1019.1	4	4	5	31	07	98	02	0	-
10	21.1	13.9	15.9	64	1017.7	7	7	5	26	04	96	05	6	0.6
11	24.2	12.5	14.5	48	1009.2	2	2	5	16	08	98	02	1	-
12	16.1	3.6	7.9	43	1015.7	6	6	5	28	06	98	02	2	-
13	20.7	11.4	13.5	55	1012.5	7	2	6	24	06	98	02	2	-
14	19.3	14.0	16.0	71	1008.9	8	2	5	20	03	98	03	2	-
15	16.6	7.3	10.2	54	1014.9	7	2	6	27	05	98	02	2	-
16	17.9	6.8	9.8	48	1012.3	7	7	6	23	05	98	02	2	-
17	15.4	11.1	13.2	76	1011.8	7	7	5	27	03	98	03	2	-
18	20.1	14.7	16.7	71	1010.9	7	7	9	08	05	96	05	2	-
19	25.1	19.2	22.3	70	1012.8	7	3	6	07	05	98	03	2	-
20	22.3	16.1	18.3	68	1012.3	7	2	6	16	07	98	03	8	0.2
21	20.7	16.8	19.1	78	1012.1	7	7	4	32	02	96	10	2	-
22	18.2	17.6	20.0	96	1007.2	8	8	4	05	01	95	20	6	2.3
23	21.4	17.7	20.3	80	1006.8	7	7	5	31	04	96	10	2	-
24	17.1	11.2	13.3	68	1009.1	7	3	5	28	01	97	01	2	-
25	16.7	14.8	16.8	89	1002.7	8	8	8	00	00	97	61	8	4.2
26	17.1	6.4	9.6	49	1012.8	3	3	6	29	04	98	02	1	-
27	20.1	10.0	12.2	52	1012.1	7	4	6	27	03	98	01	2	-
28	15.3	11.0	13.1	76	1014.1	8	8	5	32	04	97	02	2	-
29	16.0	7.7	10.5	58	1013.5	7	7	6	31	01	98	02	1	-
30	20.8	9.3	11.7	48	1011.3	5	4	6	22	04	98	03	1	-
31	18.0	6.9	9.9	48	1014.7	7	7	6	25	05	98	03	1	-

Godz. 19

1	17.7	9.2	11.6	57	1020.9	0	0	9	29	03	98	01	0	-
2	20.0	12.0	14.0	60	1017.8	2	1	7	00	00	96	05	1	-
3	21.5	17.1	19.5	76	1015.9	3	2	7	00	00	97	01	1	-
4	17.5	16.6	18.9	96	1015.3	7	3	5	00	00	97	29	8	6.4
5	19.4	15.4	17.5	78	1008.4	7	6	6	32	01	98	01	1	-
6	17.8	15.4	17.6	86	1006.0	7	5	5	00	00	96	10	8	0.6
7	12.6	9.9	12.2	84	1011.3	7	4	7	27	03	97	01	8	6.0
8	11.2	9.8	12.1	91	1015.8	8	8	4	27	07	96	80	8	1.3
9	16.9	9.9	12.2	64	1018.7	0	0	9	28	03	98	01	0	-
10	18.8	15.6	17.8	82	1016.6	7	7	5	00	00	97	05	2	-
11	22.0	12.4	14.4	54	1005.5	7	1	5	13	04	98	03	1	-
12	16.0	9.5	11.9	65	1015.9	1	1	6	33	01	98	01	1	-
13	21.8	14.2	16.2	62	1010.4	1	1	6	19	03	98	01	1	-
14	15.9	14.7	16.7	93	1010.2	8	6	5	00	00	98	25	2	1.2
15	15.7	9.2	11.6	65	1014.5	7	2	6	25	03	98	01	2	-
16	14.8	10.3	12.5	74	1010.5	8	8	9	18	02	98	61	2	0.0
17	13.4	12.3	14.3	93	1012.6	8	2	4	00	00	95	61	8	1.1
18	20.1	16.0	18.1	77	1010.9	5	1	6	12	03	97	01	2	-
19	18.1	16.9	18.7	90	1013.4	8	2	5	11	02	98	29	8	11.5
20	22.3	16.1	18.3	68	1012.2	8	8	9	00	00	98	01	2	-
21	17.9	16.4	18.7	91	1011.4	8	8	4	30	02	95	80	2	0.1
22	19.0	18.0	20.7	94	1005.6	6	3	4	00	00	96	10	8	0.0
23	17.5	16.8	19.2	96	1008.4	8	8	4	26	01	96	29	8	19.1
24	18.5	16.9	19.2	90	1006.5	7	6	6	00	00	97	01	2	-
25	16.8	11.5	13.6	71	1004.1	8	6	5	30	06	97	03	6	0.0
26	15.0	9.6	12.0	70	1013.4	3	1	6	00	00	98	03	0	-
27	18.2	14.2	16.2	78	1011.8	7	6	7	00	00	97	02	2	-
28	14.1	10.5	12.7	79	1014.6	7	2	5	00	00	97	01	2	-
29	15.1	10.0	12.2	71	1013.2	5	3	6	16	01	98	01	2	-
30	19.2	9.9	12.2	55	1011.7	5	4	7	00	00	98	01	8	0.0
31	14.4	11.6	13.7	83	1016.5	6	6	6	00	00	98	03	9	-

Godz. 01

DNI	TEMPERATURA POWIETRZA T	TEMPERATURA PUNKTU ROSY T_d	PREŻNOŚĆ PARY WODNEJ e	WILGOTNOŚĆ WZGLĘDNA U	CIŚNIENIE ATMOSFERYCZNE P_o	ZACHMURZENIE N	N_h	h	WIATR dd	v	WIDZIALNOŚĆ V	POGODA ww	W	OPAD R
1	13.0	12.1	14.1	94	1015.0	7	7	4	32	05	97	01	6	8.3
2	9.6	8.4	11.0	92	1020.3	0	0	9	00	00	97	02	0	-
3	9.5	8.3	10.9	92	1019.3	1	0	9	00	00	97	03	0	-
4	12.5	11.2	13.3	92	1018.9	0	0	9	00	00	97	02	0	-
5	16.9	16.4	18.6	97	1014.1	8	8	4	31	01	96	91	2	1.5
6	17.7	14.8	16.8	83	1008.3	8	6	6	32	03	97	13	1	-
7	15.9	15.6	17.7	98	1005.9	8	2	4	00	00	96	60	8	1.5
8	11.1	9.9	12.2	92	1010.3	8	8	3	32	05	96	51	2	0.0
9	11.2	10.4	12.6	95	1011.3	8	8	3	31	06	96	60	5	2.0
10	8.8	8.4	11.0	97	1018.9	0	0	9	00	00	97	02	0	-
11	17.1	15.1	17.1	88	1016.9	7	7	5	22	01	96	10	1	-
12	14.7	11.8	13.8	83	1009.9	0	0	9	20	03	96	10	0	-
13	7.9	6.8	9.9	93	1017.8	0	0	9	00	00	97	02	0	-
14	18.3	13.6	15.6	74	1012.0	6	4	5	20	02	96	10	2	-
15	14.7	14.3	16.3	98	1011.0	3	3	4	00	00	95	10	1	-
16	10.5	9.9	12.2	96	1015.5	1	1	9	00	00	96	10	6	1.1
17	13.8	13.3	15.2	97	1012.0	8	0	9	18	01	97	02	2	-
18	15.0	13.0	15.0	88	1012.7	0	0	9	12	03	97	02	0	-
19	18.6	16.8	19.1	89	1015.0	0	0	9	14	05	97	02	9	1.7
20	20.3	16.9	19.2	81	1015.5	5	2	9	14	04	98	03	1	-
21	16.5	15.8	18.0	96	1013.4	2	0	9	18	02	96	10	9	4.3
22	16.7	16.4	18.6	98	1008.3	2	0	9	00	00	96	10	1	-
23	16.1	15.8	17.9	98	1004.4	4	0	9	00	00	96	10	1	-
24	16.2	15.3	17.4	95	1004.7	5	5	7	00	00	96	10	8	0.0
25	15.8	15.3	17.4	97	1003.0	7	7	9	00	00	96	10	9	2.2
26	15.7	15.4	17.4	98	1002.4	8	6	3	29	01	96	61	6	1.8
27	8.3	7.5	10.3	94	1014.6	0	0	9	00	00	97	02	0	-
28	12.6	11.1	13.2	91	1013.1	7	0	9	21	02	96	10	1	-
29	16.1	14.7	16.7	92	1009.2	8	8	5	36	01	96	10	8	0.5
30	12.5	11.0	13.1	90	1013.0	8	8	6	32	03	97	02	2	-
31	11.9	10.7	12.9	93	1015.0	2	0	9	00	00	96	10	0	-

Godz. 07

DNI	TEMPERATURA POWIETRZA T	TEMPERATURA PUNKTU ROSY T_d	PREŻNOŚĆ PARY WODNEJ e	WILGOTNOŚĆ WZGLĘDNA U	CIŚNIENIE ATMOSFERYCZNE P_o	ZACHMURZENIE N	N_h	h	WIATR dd	v	WIDZIALNOŚĆ V	POGODA ww	W	OPAD R
1	14.3	9.9	12.2	75	1017.6	0	0	9	36	01	98	01	1	-
2	14.8	11.7	13.7	82	1019.6	1	1	5	34	01	97	03	0	-
3	17.3	11.3	13.4	68	1018.6	5	4	9	12	01	97	03	1	-
4	17.9	11.8	13.8	67	1018.0	0	0	9	18	01	97	02	1	-
5	17.0	15.7	17.8	92	1013.7	8	8	4	30	02	96	10	8	0.8
6	16.7	16.0	18.2	96	1005.8	8	4	5	00	00	97	21	9	3.6
7	16.5	16.0	18.2	97	1006.7	8	8	5	00	00	96	10	6	0.2
8	11.6	9.4	11.8	87	1011.3	7	7	4	32	03	97	02	5	0.7
9	12.7	12.0	14.0	95	1012.5	8	5	3	35	06	97	21	6	7.9
10	14.0	11.2	13.3	83	1018.1	7	7	9	29	03	96	10	1	-
11	15.7	12.8	14.8	83	1016.6	7	7	4	20	01	96	10	1	-
12	14.1	13.7	15.7	98	1010.4	8	8	4	25	03	96	60	6	1.8
13	14.0	8.7	11.2	70	1017.2	0	0	9	21	02	97	01	1	-
14	17.9	15.5	17.7	86	1011.5	7	7	5	21	03	96	80	2	0.2
15	16.5	14.8	16.8	90	1012.3	1	1	9	00	00	96	10	0	-
16	14.0	12.2	14.2	89	1015.4	0	0	9	00	00	96	10	0	-
17	15.6	12.5	14.5	82	1011.3	6	6	7	18	03	97	01	2	-
18	19.7	14.2	16.2	71	1012.3	2	0	9	14	06	98	01	0	-
19	20.3	16.5	18.8	79	1015.5	3	2	9	12	06	97	01	0	-
20	21.6	16.7	19.0	74	1014.5	6	2	9	14	04	98	02	2	-
21	18.3	17.0	19.4	92	1011.9	7	7	9	00	00	96	10	1	-
22	18.3	17.8	20.4	97	1006.5	8	8	3	09	01	95	28	8	1.7
23	19.9	17.0	19.3	83	1002.5	7	4	5	07	01	97	03	8	1.9
24	18.0	16.3	18.6	90	1004.3	7	4	5	00	00	97	02	2	-
25	17.9	16.2	18.4	91	1000.8	7	3	6	22	02	97	03	2	-
26	14.3	13.9	15.9	98	1007.3	8	8	2	32	05	95	51	6	5.7
27	13.9	10.5	12.7	80	1014.7	6	6	9	09	02	97	03	1	-
28	16.9	12.2	14.2	74	1012.1	1	1	9	18	02	96	05	1	-
29	15.6	14.0	16.0	90	1008.7	8	8	3	02	01	96	10	2	-
30	13.7	10.7	12.8	82	1013.8	0	0	9	33	02	96	10	1	-
31	14.7	13.6	15.6	93	1015.3	8	5	4	00	00	96	80	6	1.6

Godz. 13

1	21.1	10.8	13.0	52	1017.7	6	5	6	34	06	98	03	1	-
2	22.3	7.9	10.7	40	1018.2	3	3	6	04	02	98	01	0	-
3	23.9	9.5	11.9	40	1017.8	5	3	7	32	01	98	02	1	-
4	26.5	11.1	13.2	38	1016.6	3	3	6	29	03	96	05	0	-
5	26.1	14.5	16.5	49	1010.5	5	2	6	22	04	97	02	1	-
6	16.9	16.7	19.0	99	1005.8	8	4	2	00	00	96	21	8	21.8
7	17.3	16.6	18.9	96	1005.4	7	5	4	18	01	96	25	2	6.6
8	16.0	7.4	10.3	57	1011.1	7	6	5	32	03	97	03	2	-
9	16.1	11.3	13.4	73	1015.0	7	7	5	34	07	98	02	2	-
10	18.3	12.0	14.0	67	1017.8	8	8	5	31	04	97	03	2	-
11	23.4	8.3	10.9	38	1013.6	3	3	6	22	06	97	05	1	-
12	18.9	10.4	12.6	58	1013.1	7	6	5	32	05	98	03	6	3.8
13	22.7	10.0	12.3	45	1014.1	2	2	6	25	02	97	03	0	-
14	20.5	17.8	20.3	84	1011.0	8	8	5	23	02	96	10	8	0.7
15	20.2	10.8	12.9	55	1013.1	7	1	5	01	03	97	01	1	-
16	20.2	8.4	11.0	47	1013.6	5	3	6	25	02	97	03	1	-
17	23.9	11.9	13.9	47	1011.0	2	2	6	20	05	97	01	1	-
18	26.7	15.7	17.8	51	1012.4	6	2	6	14	07	98	03	1	-
19	27.4	16.6	18.0	52	1015.1	6	1	6	12	08	98	02	1	-
20	29.3	18.0	20.6	51	1012.5	5	2	6	13	04	97	03	1	-
21	18.1	17.4	19.9	96	1010.5	8	6	5	00	00	96	95	6	42.7
22	21.9	17.8	20.3	77	1005.5	7	5	5	16	04	97	01	2	-
23	21.3	18.3	21.0	83	1001.9	7	7	4	04	03	97	95	2	19.9
24	23.7	16.6	18.9	64	1003.6	3	3	6	11	04	98	03	6	0.1
25	21.2	17.8	20.4	81	999.4	7	4	5	22	01	97	01	6	0.1
26	18.6	10.3	12.5	58	1010.3	7	6	5	32	06	98	03	5	0.0
27	20.7	7.1	10.1	41	1013.4	7	4	6	27	03	97	03	1	-
28	23.9	12.5	14.5	49	1010.4	6	3	6	20	03	97	03	1	-
29	14.3	12.9	14.8	91	1010.1	8	8	1	35	04	95	50	2	0.0
30	21.5	9.8	12.1	47	1013.1	1	1	6	32	03	98	02	0	-
31	17.3	13.4	15.4	78	1016.4	8	5	4	27	01	96	21	8	0.2

Godz. 19

1	19.5	11.0	13.1	58	1017.6	1	1	6	36	01	98	01	1	-
2	20.1	10.4	12.6	54	1017.6	2	1	5	34	01	98	01	0	-
3	21.1	12.5	14.5	58	1017.2	0	0	9	25	01	97	01	1	-
4	22.5	15.6	17.7	65	1014.2	6	0	9	19	01	96	05	1	-
5	23.9	15.5	17.6	59	1008.6	2	1	9	27	01	97	01	1	-
6	17.7	17.4	19.8	98	1005.0	8	4	3	00	00	96	61	8	6.3
7	15.5	13.7	15.7	89	1006.1	7	4	4	27	01	97	25	9	0.5
8	11.1	9.7	12.1	91	1012.2	8	8	4	30	04	97	50	8	0.0
9	15.6	10.3	12.6	71	1016.7	1	1	9	33	03	98	01	1	-
10	18.7	13.9	15.8	74	1016.8	1	1	9	27	01	97	01	1	-
11	21.0	12.4	14.4	58	1010.4	1	1	6	20	01	97	05	1	-
12	17.0	10.1	12.3	64	1014.8	1	1	5	33	01	98	02	1	-
13	22.1	13.3	15.3	58	1012.5	7	7	5	00	00	96	10	1	-
14	17.4	17.2	19.7	99	1009.8	8	8	3	21	01	95	29	8	30.0
15	14.1	13.0	15.0	93	1014.4	8	3	4	00	00	96	61	6	0.8
16	17.9	13.0	14.9	73	1012.3	6	4	9	18	01	97	01	2	-
17	21.5	15.5	17.6	69	1011.2	0	0	9	16	01	97	02	1	-
18	24.9	17.4	19.9	63	1013.2	7	7	5	14	06	98	17	1	-
19	25.0	18.8	21.7	68	1015.1	7	6	9	14	06	98	03	2	-
20	18.9	16.3	18.5	85	1014.6	7	7	5	35	06	96	95	2	0.0
21	18.6	16.8	19.1	89	1009.9	7	7	9	00	00	96	10	9	12.6
22	20.9	17.7	20.2	82	1004.0	6	1	5	09	02	97	01	9	-
23	17.5	16.3	18.6	93	1003.7	8	6	5	00	00	97	02	9	10.1
24	18.9	17.9	20.5	94	1003.0	8	5	5	00	00	96	17	8	0.3
25	18.3	16.7	19.0	90	999.5	7	6	5	23	01	97	02	8	0.5
26	15.2	9.4	11.8	68	1012.3	2	1	5	32	01	98	02	1	-
27	17.5	13.1	15.1	75	1012.6	1	1	9	00	00	97	01	1	-
28	18.9	15.4	17.5	80	1009.7	8	8	9	00	00	96	10	2	-
29	14.3	11.5	13.6	83	1011.7	8	4	5	36	02	96	10	5	0.0
30	18.6	13.6	15.5	73	1012.9	0	0	9	22	01	96	05	0	-
31	15.6	13.1	15.1	85	1016.8	5	5	9	00	00	97	03	8	0.7

Godz. 01

DNI	TEMPERATURA POWIETRZA T	TEMPERATURA PUNKTU ROSY T_d	PRĘŻNOŚĆ PARY WODNEJ e	WILGOTNOŚĆ WZGLĘDNA U	CIŚNIENIE ATMOSFERYCZNE P_o	ZACHMURZENIE N	N_h	h	WIATR dd	v	WIDZIALNOŚĆ V	POGODA ww	W	OPAD R
1	4.7	4.0	8.1	95	.	7	0	9	34	18	98	02	2	-
2	6.1	- 1.2	5.6	60	.	2	0	9	29	01	97	02	0	-
3	8.3	3.4	7.8	72	.	1	0	9	18	01	97	02	1	-
4	10.6	8.2	10.9	86	.	2	1	8	22	04	97	02	0	-
5	9.4	9.2	11.6	99	.	7	7	.	32	08	97	41	1	-
6	9.3	9.3	11.7	100	.	9	9	.	32	04	90	47	2	-
7	7.1	7.1	10.1	100	.	6	6	7	34	04	97	02	2	-
8	1.6	1.6	6.9	100	.	9	9	.	29	16	90	47	2	-
9	3.0	3.0	7.6	100	.	9	9	.	29	20	90	60	4	6.0
10	5.5	5.0	8.7	97	.	9	9	.	32	12	90	45	1	-
11	8.5	8.5	11.1	100	.	9	9	.	22	12	90	45	4	-
12	7.9	7.9	10.6	100	.	9	9	.	25	16	90	80	9	10.4
13	5.9	3.4	7.8	84	.	6	6	6	25	10	98	13	1	-
14	10.3	8.2	10.9	87	.	3	3	8	22	16	97	03	1	-
15	6.3	3.0	7.6	80	.	2	0	9	27	08	97	03	8	1.5
16	3.7	- 0.2	6.0	76	.	0	0	9	27	05	98	01	2	-
17	5.1	5.1	8.8	100	.	9	9	.	27	16	90	45	6	1.4
18	6.5	6.5	9.7	100	.	9	9	.	11	10	90	61	4	3.7
19	11.3	7.4	10.3	76	.	3	1	9	14	13	97	02	4	-
20	12.5	12.3	14.3	99	.	6	6	.	18	13	97	41	9	-
21	9.8	9.8	12.1	100	.	7	7	.	36	04	97	41	2	-
22	9.0	8.8	11.3	99	.	9	9	.	36	03	90	45	6	10.7
23	9.5	9.5	11.9	100	.	9	9	.	36	09	90	45	8	1.4
24	8.5	8.5	11.1	100	.	9	9	.	34	10	90	51	4	2.8
25	9.1	9.1	11.6	100	.	9	9	.	36	11	90	45	6	5.6
26	4.7	4.0	8.1	95	.	3	2	0	32	06	97	03	4	-
27	4.9	2.6	7.4	85	.	8	8	3	25	05	97	02	2	-
28	7.7	6.8	9.9	94	.	6	6	7	25	04	97	02	2	-
29	2.8	2.8	7.5	100	.	9	9	.	34	12	90	45	4	0.0
30	4.9	0.8	6.5	75	.	1	1	7	27	06	98	03	0	-
31	5.3	3.8	8.0	90	.	5	2	3	22	15	97	01	1	-

Godz. 07

DNI	TEMPERATURA POWIETRZA T	TEMPERATURA PUNKTU ROSY T_d	PRĘŻNOŚĆ PARY WODNEJ e	WILGOTNOŚĆ WZGLĘDNA U	CIŚNIENIE ATMOSFERYCZNE P_o	ZACHMURZENIE N	N_h	h	WIATR dd	v	WIDZIALNOŚĆ V	POGODA ww	W	OPAD R
1	5.3	4.6	8.5	95	.	6	5	6	32	05	97	28	4	0.1
2	5.0	3.0	7.6	87	.	2	2	1	22	02	97	03	0	-
3	8.4	4.3	8.3	76	.	2	1	2	18	06	97	02	1	-
4	11.4	6.8	9.9	73	.	3	1	8	22	08	97	03	0	-
5	9.0	8.2	10.8	95	.	7	2	0	22	15	97	03	4	-
6	8.5	8.5	11.1	100	.	9	9	.	22	04	90	63	4	0.5
7	6.8	6.8	9.9	100	.	9	9	.	27	01	90	63	4	4.7
8	0.8	0.8	6.5	100	.	7	7	.	29	16	98	41	4	-
9	1.2	1.2	6.7	100	.	9	9	.	29	16	90	45	6	0.2
10	7.0	6.6	9.7	97	.	9	9	.	29	08	90	61	4	0.1
11	6.9	6.9	9.9	100	.	7	5	.	25	12	97	41	4	-
12	3.2	3.2	7.7	100	.	7	7	.	29	20	97	41	8	9.6
13	6.3	3.0	7.6	80	.	4	1	2	22	14	97	03	1	-
14	9.6	9.2	11.6	97	.	9	9	.	22	15	90	80	4	0.3
15	4.3	- 0.2	6.0	73	.	6	1	.	27	10	98	01	1	-
16	3.0	2.5	7.3	96	.	6	6	.	22	10	97	41	1	-
17	5.3	5.3	8.9	100	.	9	9	.	27	10	90	80	4	0.8
18	9.0	6.5	9.7	85	.	8	8	6	11	14	97	02	6	1.6
19	12.4	7.5	10.4	73	.	7	7	8	14	10	97	02	1	-
20	12.2	12.2	14.2	100	.	9	9	.	18	15	90	81	4	1.7
21	9.9	5.8	9.2	75	.	6	6	7	18	03	98	02	2	-
22	9.0	8.8	11.3	99	.	9	9	.	36	02	90	61	4	0.2
23	10.3	10.3	12.5	100	.	9	9	.	36	12	90	45	4	-
24	7.8	7.8	10.6	100	.	9	9	.	32	07	90	51	4	2.9
25	7.1	6.0	9.3	93	.	8	8	.	36	09	97	41	4	0.5
26	2.9	2.9	7.5	100	.	9	9	.	32	06	90	45	4	-
27	4.6	4.4	8.3	98	.	8	8	.	22	08	97	41	2	-
28	6.3	6.3	9.5	100	.	9	9	.	29	01	90	47	2	-
29	2.3	2.3	7.2	100	.	9	9	.	36	08	90	45	4	0.6
30	5.5	3.9	8.1	90	.	4	2	3	25	15	98	02	1	-
31	2.8	2.8	7.5	100	.	9	9	.	22	14	90	45	4	0.0

Godz. 13

1	8.1	4.4	8.4	78	.	5	5	2	32	03	97	01	2	-
2	9.7	6.8	9.9	82	.	7	7	2	36	01	97	02	1	-
3	12.6	6.7	9.8	68	.	6	5	2	22	04	97	01	2	-
4	14.5	8.9	11.4	69	.	6	5	2	22	12	97	02	1	-
5	12.0	8.4	11.0	78	.	5	3	0	22	12	98	03	2	-
6	8.5	8.5	11.1	100	.	9	9	.	27	06	90	45	6	3.2
7	3.5	3.5	7.8	100	.	9	9	.	32	12	90	63	4	24.4
8	2.0	2.0	7.1	100	.	9	9	.	34	16	90	45	8	0.1
9	4.7	2.5	7.3	85	.	6	6	4	34	09	98	03	4	-
10	8.5	8.5	11.1	100	.	7	7	.	27	04	97	41	6	0.2
11	10.5	8.8	11.3	89	.	6	4	2	25	12	98	03	1	-
12	4.0	2.6	7.4	91	.	6	6	1	29	08	98	03	2	-
13	8.7	8.3	10.9	97	.	6	5	.	22	18	97	41	1	-
14	8.7	8.7	11.2	100	.	9	9	.	27	14	90	80	4	1.8
15	4.8	1.9	7.0	81	.	6	4	2	25	06	98	01	2	-
16	5.1	3.6	7.9	90	.	7	7	2	25	05	97	02	2	-
17	6.6	6.6	9.7	100	.	8	8	.	27	06	97	28	8	0.0
18	10.3	9.7	12.0	96	.	8	8	2	18	08	97	03	2	-
19	15.9	11.6	13.7	76	.	7	2	2	18	03	97	02	2	-
20	10.7	10.7	12.9	100	.	9	9	.	18	10	90	45	8	5.8
21	11.4	10.6	12.8	95	.	7	7	.	36	03	97	41	2	-
22	8.7	8.7	11.2	100	.	7	5	.	14	04	97	61	4	9.2
23	11.2	11.2	13.3	100	.	9	9	.	36	11	90	45	4	0.0
24	7.9	7.9	10.6	100	.	9	9	.	36	06	90	45	5	1.2
25	7.5	3.0	7.6	73	.	8	3	2	36	04	97	60	4	3.7
26	5.6	1.7	6.9	75	.	6	6	3	34	02	98	03	4	-
27	7.1	4.8	8.6	85	.	7	5	3	25	09	98	03	2	-
28	4.9	4.9	8.7	100	.	9	9	.	36	04	90	45	4	0.1
29	3.4	2.4	7.3	93	.	7	7	2	27	03	97	02	2	-
30	7.7	6.4	9.6	91	.	7	7	2	22	08	98	03	1	-
31	6.0	3.2	7.7	83	.	6	5	4	22	12	99	03	4	-

Godz. 19

1	7.2	4.6	8.5	84	.	2	0	9	34	05	97	02	1	-
2	8.5	5.5	9.0	82	.	6	6	2	36	01	97	02	2	-
3	11.6	6.5	9.7	71	.	2	0	9	22	03	97	01	1	-
4	10.1	9.9	12.2	99	.	6	3	.	22	15	97	41	9	8.3
5	10.9	9.7	12.0	92	.	7	3	0	25	12	98	03	2	-
6	7.7	7.7	10.5	100	.	7	4	1	34	02	97	28	6	2.8
7	2.2	1.7	6.9	96	.	7	4	.	32	12	98	41	6	5.2
8	3.2	3.2	7.7	100	.	9	9	.	34	27	90	60	4	2.2
9	6.3	3.2	7.7	81	.	4	4	4	32	07	98	01	1	-
10	8.3	7.7	10.5	96	.	7	6	.	22	08	97	41	8	0.3
11	11.1	9.0	11.5	87	.	7	5	2	22	15	97	02	2	-
12	6.5	3.8	8.0	83	.	1	1	2	29	06	98	01	1	-
13	11.6	9.5	11.9	88	.	3	3	2	22	20	97	03	1	-
14	8.3	8.3	11.0	100	.	7	7	.	25	12	97	41	8	0.3
15	4.7	2.1	7.1	83	.	6	6	4	25	06	98	01	2	-
16	5.1	5.1	8.8	100	.	9	9	.	25	10	90	61	8	1.4
17	5.9	5.7	9.1	98	.	9	9	.	04	05	90	61	8	5.3
18	11.2	11.0	13.1	99	.	9	9	.	14	08	90	45	2	-
19	13.0	11.2	13.3	89	.	7	3	4	14	11	98	17	9	4.4
20	10.5	10.3	12.5	99	.	7	3	3	25	02	98	02	4	-
21	10.4	10.2	12.4	99	.	9	9	.	34	05	90	45	4	-
22	9.5	9.0	11.5	96	.	6	5	.	07	09	97	41	8	4.7
23	10.8	10.8	13.0	100	.	9	9	.	34	12	90	45	9	10.5
24	9.8	9.8	12.1	100	.	9	9	.	36	14	90	45	6	0.2
25	7.5	7.5	10.4	100	.	9	9	.	36	06	90	47	6	0.1
26	5.1	2.6	7.4	84	.	6	6	3	29	03	97	03	2	-
27	8.1	5.9	9.3	86	.	7	4	3	25	05	98	02	2	-
28	3.8	3.8	8.0	100	.	9	9	.	34	13	90	45	6	0.1
29	4.1	3.9	8.0	98	.	7	7	3	18	02	97	02	2	-
30	7.7	6.1	9.4	90	.	3	3	2	22	09	97	01	1	-
31	5.2	3.9	8.1	91	.	4	2	4	22	14	99	28	9	0.4

Godz. 01

DNI	TEMPERATURA POWIETRZA T	TEMPERATURA PUNKTU ROSY T_d	PREŻNOŚĆ PARY WODNEJ e	WILGOTNOŚĆ WZGLĘDNA U	CIŚNIENIE ATMOSFERYCZNE P_o	ZACHMURZENIE N	N_h	h	WIATR dd	v	WIDZIALNOŚĆ V	POGODA ww	W	OPAD R
1	13.3	12.8	14.7	96	1011.6	8	8	5	22	02	97	02	6	0.0
2	14.6	13.0	15.0	90	1016.7	7	7	6	26	01	98	02	1	–
3	11.9	11.1	13.2	95	1017.1	0	0	9	23	02	97	01	0	–
4	12.3	11.2	13.3	93	1018.0	0	0	9	00	00	97	02	0	–
5	17.2	13.7	15.7	80	1013.7	5	0	9	18	01	96	10	1	–
6	18.7	16.7	19.1	88	1007.3	2	0	9	12	01	97	01	1	–
7	17.1	16.4	18.7	96	1004.4	7	7	5	23	02	97	03	8	1.9
8	13.6	11.6	13.6	87	1006.5	8	8	4	24	07	97	01	9	3.0
9	11.8	9.8	12.2	88	1009.3	8	8	4	24	08	97	02	1	–
10	12.6	10.5	12.7	87	1015.6	6	6	5	27	04	96	10	8	0.3
11	13.6	12.5	14.5	93	1016.3	0	0	9	22	02	97	02	0	–
12	14.3	10.9	13.1	80	1011.0	0	0	9	18	05	97	02	0	–
13	12.4	12.0	14.0	98	1015.5	0	0	9	22	02	96	10	0	–
14	18.1	12.4	14.4	69	1012.7	2	2	5	18	03	97	03	1	–
15	17.7	16.2	18.4	91	1008.9	0	0	9	00	00	97	02	9	–
16	13.6	13.1	15.0	97	1013.0	8	6	4	33	03	96	61	6	4.8
17	11.6	11.2	13.3	98	1013.0	0	0	9	11	01	97	02	0	–
18	14.1	12.8	14.8	92	1013.6	0	0	9	09	02	97	02	0	–
19	18.7	16.4	18.6	86	1015.3	3	0	9	07	03	97	25	1	0.3
20	17.4	16.1	18.2	92	1015.8	6	6	5	12	03	97	01	8	0.2
21	19.5	17.9	20.5	90	1011.7	3	2	5	00	00	98	13	1	–
22	17.0	16.3	18.6	96	1006.8	6	6	5	00	00	96	10	2	–
23	16.7	16.2	18.4	97	1002.9	0	0	9	00	00	97	02	0	–
24	16.5	16.3	18.6	99	1002.2	8	8	5	00	00	97	03	1	–
25	16.0	15.5	17.6	97	1001.4	4	2	5	00	00	96	13	9	0.2
26	14.8	13.9	15.9	94	1001.3	0	0	9	00	00	97	02	8	0.3
27	12.9	9.8	12.1	81	1011.5	7	7	5	25	04	97	02	1	–
28	13.0	10.3	12.5	84	1013.0	0	0	9	00	00	97	01	0	–
29	15.8	15.5	17.6	98	1008.1	8	8	9	00	00	97	60	2	0.4
30	14.8	14.1	16.1	96	1008.7	8	8	4	29	05	96	10	2	–
31	11.8	11.0	13.2	95	1014.0	7	7	5	00	00	97	03	1	–

Godz. 07

DNI	TEMPERATURA POWIETRZA T	TEMPERATURA PUNKTU ROSY T_d	PREŻNOŚĆ PARY WODNEJ e	WILGOTNOŚĆ WZGLĘDNA U	CIŚNIENIE ATMOSFERYCZNE P_o	ZACHMURZENIE N	N_h	h	WIATR dd	v	WIDZIALNOŚĆ V	POGODA ww	W	OPAD R
1	14.9	14.0	16.0	94	1013.4	8	6	3	32	05	96	63	2	0.1
2	16.3	14.0	16.0	87	1016.6	3	1	5	27	03	97	01	1	–
3	16.3	12.1	14.2	76	1017.2	1	0	9	29	01	97	01	0	–
4	17.3	13.8	15.8	80	1017.8	1	1	9	22	01	97	02	0	–
5	17.9	15.7	17.9	87	1011.9	7	7	5	28	03	96	29	8	0.0
6	20.2	17.5	19.9	84	1005.0	8	8	9	10	02	96	10	1	–
7	17.7	17.0	19.4	96	1005.1	8	8	4	23	04	96	10	2	–
8	13.5	10.7	12.8	83	1008.3	5	5	4	24	08	97	02	2	–
9	12.0	11.4	13.5	96	1007.9	8	8	4	24	07	96	80	2	0.6
10	13.6	9.9	12.2	79	1016.4	5	3	6	25	04	97	03	1	–
11	17.2	12.8	14.7	75	1016.0	1	0	9	22	03	96	10	0	–
12	19.1	12.4	14.4	65	1009.0	0	0	9	18	06	98	02	0	–
13	14.7	12.3	14.3	86	1016.6	1	1	6	00	00	97	01	4	–
14	19.6	13.3	15.3	67	1011.7	3	3	9	20	02	98	01	0	–
15	17.1	16.4	18.7	96	1010.6	7	7	9	27	01	96	21	1	0.3
16	14.6	12.0	14.1	85	1013.8	4	1	4	30	03	96	10	6	1.6
17	15.6	13.7	15.6	88	1012.4	0	0	9	09	02	96	10	0	–
18	18.3	15.4	17.6	83	1013.7	1	1	9	09	06	98	01	0	–
19	20.3	16.4	18.6	78	1016.8	4	3	9	12	04	97	03	0	–
20	21.7	17.5	20.0	77	1015.2	2	1	5	11	05	98	01	1	–
21	21.4	18.7	21.6	85	1010.0	2	1	9	09	02	97	02	0	–
22	17.1	16.1	18.3	94	1005.9	8	8	3	09	03	95	28	4	–
23	19.3	17.8	20.4	91	1001.6	7	7	5	07	03	97	02	8	0.2
24	19.4	17.1	19.5	87	1002.6	6	2	9	09	06	97	01	2	–
25	17.0	16.8	19.2	99	999.2	7	7	5	00	00	96	10	8	0.9
26	17.3	16.6	18.9	96	1002.6	8	8	3	26	04	96	21	1	1.4
27	13.6	10.2	12.4	80	1013.0	7	7	6	26	03	97	02	1	–
28	17.1	11.9	13.9	71	1011.9	1	0	9	22	01	97	01	1	–
29	15.4	14.5	16.5	95	1006.4	8	8	6	11	02	96	10	6	1.4
30	14.8	14.1	16.1	96	1010.9	8	8	4	28	04	96	10	2	–
31	17.8	15.3	17.4	85	1014.1	0	0	9	23	02	97	02	1	–

Godz. 13

1	19.9	11.5	13.5	58	1014.9	4	4	5	35	07	98	01	6	1.7
2	21.2	13.8	15.8	63	1016.4	3	3	5	30	03	98	01	1	–
3	21.4	11.6	13.7	54	1017.0	4	4	6	28	03	98	02	0	–
4	26.1	12.2	14.2	42	1016.2	3	3	6	25	01	98	02	0	–
5	25.3	15.7	17.8	55	1010.1	2	1	6	28	07	98	01	1	–
6	26.1	15.5	17.6	52	1002.0	7	4	6	20	08	97	03	2	–
7	22.5	16.5	18.8	69	1004.2	5	4	5	22	06	97	01	2	–
8	16.4	9.3	11.7	63	1008.9	6	4	5	26	09	98	01	2	–
9	14.3	10.9	13.1	80	1010.5	7	2	4	28	03	97	21	8	12.0
10	18.2	12.3	14.3	69	1015.9	7	7	5	27	07	97	02	2	–
11	23.4	11.8	13.9	48	1013.7	2	2	6	19	06	97	02	0	–
12	17.8	15.4	17.6	86	1011.9	8	2	5	27	06	97	60	1	0.0
13	21.8	9.2	11.6	45	1014.4	1	1	6	24	04	98	01	0	–
14	25.1	16.6	18.9	59	1010.2	7	7	5	27	03	97	03	1	–
15	22.2	15.4	17.5	65	1010.5	6	4	5	33	03	97	03	1	–
16	19.8	6.3	9.6	41	1013.4	4	3	5	00	00	98	03	1	–
17	23.3	13.6	15.6	54	1011.0	4	4	5	14	03	98	03	0	–
18	25.7	16.6	18.8	57	1013.2	6	3	5	09	09	98	02	1	–
19	25.6	17.4	19.8	60	1016.3	1	1	9	09	08	98	01	1	–
20	25.8	18.5	21.3	64	1014.4	5	0	9	11	05	98	03	1	–
21	23.3	18.4	21.2	74	1008.5	7	7	5	08	05	97	05	1	–
22	23.5	17.6	20.1	70	1003.9	3	3	5	09	05	98	01	1	–
23	21.6	19.8	23.0	89	1000.4	8	8	5	05	06	97	95	2	0.8
24	24.1	17.6	20.1	67	1002.6	6	4	5	06	05	98	03	1	–
25	19.1	17.1	19.6	88	999.5	7	7	4	20	03	97	21	8	20.6
26	15.3	13.2	15.1	87	1007.2	8	4	4	27	08	97	01	8	4.3
27	19.4	8.1	10.8	48	1012.6	3	3	6	27	05	98	02	1	–
28	23.6	10.3	12.5	43	1010.8	2	2	6	16	01	98	03	0	–
29	17.6	16.1	18.3	91	1006.2	8	8	4	24	01	96	60	2	0.1
30	19.8	12.4	14.4	62	1011.7	6	6	4	27	07	97	01	2	–
31	22.3	15.5	17.6	66	1014.0	6	6	5	26	03	98	25	1	0.0

Godz. 19

1	19.6	12.1	14.2	62	1014.9	1	0	9	30	02	98	01	0	–
2	20.0	14.4	16.4	70	1015.7	0	0	9	32	02	98	01	0	–
3	22.3	15.5	17.6	66	1016.0	1	0	9	00	00	98	01	0	–
4	22.4	17.4	19.9	74	1014.6	5	0	9	00	00	97	05	1	–
5	23.8	17.8	20.4	69	1008.0	4	3	5	18	01	98	03	0	–
6	18.0	17.3	19.8	96	1004.2	8	2	5	24	02	96	29	8	8.2
7	18.2	17.6	20.0	96	1003.8	7	7	5	27	02	97	17	8	1.1
8	14.9	9.7	12.1	71	1009.0	7	4	5	24	05	98	03	2	–
9	14.1	12.3	14.3	89	1013.8	8	8	4	28	08	96	80	2	0.1
10	17.6	13.2	15.2	75	1015.7	1	1	9	25	03	97	01	1	–
11	20.3	12.8	14.8	62	1011.6	0	0	9	18	02	97	01	0	–
12	16.5	14.1	16.0	86	1013.9	4	1	6	21	03	97	01	6	0.1
13	21.1	14.1	16.1	64	1012.7	3	2	5	14	02	98	03	0	–
14	22.6	18.3	21.1	77	1008.2	6	4	9	00	00	97	02	2	–
15	17.0	15.5	17.6	91	1011.1	8	6	5	00	00	96	60	2	0.3
16	17.1	11.2	13.3	68	1012.7	2	1	9	15	01	98	01	1	–
17	20.3	15.7	17.8	75	1011.5	0	0	9	11	02	98	02	0	–
18	20.7	16.1	18.3	75	1013.5	8	5	5	06	02	98	03	1	–
19	24.6	18.9	21.8	70	1015.6	3	1	6	09	07	98	03	0	–
20	24.4	20.0	23.3	76	1012.2	5	0	9	07	02	98	03	1	–
21	19.4	18.3	21.0	93	1007.8	7	2	5	00	00	96	10	8	3.8
22	22.4	18.8	21.7	80	1002.3	3	1	5	06	01	97	03	0	–
23	18.4	16.6	18.9	89	1001.7	6	2	5	00	00	97	01	9	3.2
24	17.6	17.1	19.5	97	1002.0	8	8	5	23	05	96	95	9	5.5
25	17.9	15.9	18.1	88	999.6	6	5	4	18	02	97	29	8	2.1
26	15.2	9.7	12.0	69	1009.7	2	1	5	27	04	97	02	1	–
27	17.4	13.6	15.5	78	1012.3	4	2	6	18	01	98	01	1	–
28	19.0	14.9	17.0	77	1009.1	7	7	9	11	02	98	03	1	–
29	16.2	15.3	17.4	95	1007.1	8	8	4	31	04	96	10	6	0.3
30	18.3	13.2	15.2	72	1012.5	0	0	9	22	02	97	01	1	–
31	18.2	14.4	16.4	79	1015.2	6	5	6	25	02	97	02	8	0.0

Godz. 01

DNI	TEMPERATURA POWIETRZA	TEMPERATURA PUNKTU ROSY	PRĘŻNOŚĆ PARY WODNEJ	WILGOTNOŚĆ WZGLĘDNA	CIŚNIENIE ATMOSFERYCZNE	ZACHMURZENIE			WIATR		WIDZIALNOŚĆ	POGODA		OPAD
	T	T_d	e	U	P_o	N	N_h	h	dd	v	V	ww	W	R
1	11.1	9.9	12.2	92	1018.1	0	0	9	31	04	97	01	1	-
2	11.9	10.0	12.2	88	1021.0	0	0	9	25	02	96	10	0	-
3	12.3	10.8	12.9	90	1018.9	0	0	9	16	01	96	10	0	-
4	15.5	14.1	16.1	91	1017.5	2	0	9	17	02	96	10	1	-
5	16.4	16.1	18.2	98	1015.0	8	5	5	27	01	96	10	9	5.7
6	17.7	16.7	19.0	94	1008.2	8	5	5	09	02	97	25	9	3.2
7	15.3	13.9	15.9	91	1007.7	3	1	6	00	00	96	10	6	0.2
8	10.9	8.9	11.4	87	1012.1	2	2	9	24	03	96	10	6	0.0
9	12.3	10.8	12.9	90	1014.3	8	6	4	28	06	96	61	6	10.3
10	12.1	10.0	12.3	87	1019.5	3	3	9	25	03	97	03	0	-
11	14.3	13.8	15.7	97	1017.3	0	0	9	17	01	96	10	1	-
12	17.3	15.4	17.5	89	1009.2	8	5	5	20	03	97	25	1	0.6
13	10.5	8.9	11.4	90	1017.4	0	0	9	18	02	96	10	1	-
14	18.7	16.2	18.4	86	1010.9	7	7	5	18	02	97	03	1	-
15	15.1	13.5	15.5	90	1011.7	7	5	5	14	01	97	80	1	0.3
16	12.1	10.6	12.7	90	1015.7	0	0	9	18	02	96	10	1	-
17	13.9	12.6	14.6	92	1010.9	4	4	5	09	01	96	10	1	-
18	14.5	13.4	15.4	93	1011.7	3	2	9	03	02	97	01	8	0.6
19	16.9	15.5	17.6	92	1014.5	0	0	9	07	02	96	10	9	21.5
20	19.1	17.6	20.2	91	1013.8	0	0	9	09	02	97	01	1	-
21	15.3	14.3	16.2	93	1013.8	5	5	5	06	02	96	10	1	-
22	17.5	16.3	18.6	93	1009.6	8	4	5	29	02	96	10	6	0.1
23	16.6	16.3	18.5	98	1005.9	6	6	5	34	01	96	10	9	21.2
24	18.1	16.9	19.3	93	1005.3	8	8	4	01	02	97	17	8	19.9
25	16.9	15.5	17.6	92	1003.7	8	8	5	00	00	97	80	9	0.9
26	15.3	12.4	14.4	83	1006.4	6	6	5	31	05	97	01	2	-
27	9.7	8.1	10.8	89	1014.8	4	2	9	16	01	97	03	0	-
28	15.5	13.7	15.7	89	1012.4	7	4	5	20	02	97	02	2	-
29	13.3	12.9	14.9	98	1013.1	8	4	4	29	01	96	61	6	8.7
30	10.3	9.5	11.9	95	1014.2	2	0	9	19	02	97	01	1	-
31	13.9	13.0	15.0	94	1013.2	8	8	5	18	02	96	17	8	1.4

Godz. 07

DNI	TEMPERATURA POWIETRZA	TEMPERATURA PUNKTU ROSY	PRĘŻNOŚĆ PARY WODNEJ	WILGOTNOŚĆ WZGLĘDNA	CIŚNIENIE ATMOSFERYCZNE	ZACHMURZENIE			WIATR		WIDZIALNOŚĆ	POGODA		OPAD
	T	T_d	e	U	P_o	N	N_h	h	dd	v	V	ww	W	R
1	14.8	12.5	14.4	86	1019.6	2	0	9	31	04	97	01	1	-
2	15.0	12.7	14.6	86	1021.2	0	0	9	30	01	96	10	0	-
3	15.7	13.2	15.2	85	1018.8	2	0	9	16	01	96	10	0	-
4	18.5	14.7	16.8	79	1017.6	0	0	9	15	02	96	10	0	-
5	17.4	16.2	18.4	93	1013.5	5	5	5	16	02	95	10	2	-
6	17.9	16.8	19.1	93	1006.9	8	5	5	24	01	96	10	2	-
7	15.1	13.7	15.7	91	1007.5	8	6	5	16	01	95	21	1	0.0
8	12.1	8.9	11.4	81	1013.3	6	5	5	29	06	97	03	1	-
9	11.0	9.6	12.0	91	1017.7	8	6	4	27	07	96	21	6	3.0
10	14.9	12.7	14.7	87	1019.3	8	5	5	28	03	97	60	1	0.0
11	17.1	14.5	16.5	85	1015.2	4	2	5	16	02	96	10	1	-
12	14.4	12.6	14.6	89	1012.3	7	5	5	29	03	97	02	8	5.9
13	14.3	11.7	13.8	84	1016.6	5	5	9	18	03	96	10	1	-
14	19.5	18.2	20.9	92	1011.2	8	5	5	20	02	96	60	2	0.1
15	14.3	11.1	13.2	81	1013.9	7	5	5	29	03	97	02	8	0.2
16	13.8	11.6	13.6	86	1015.7	0	0	9	16	01	96	10	0	-
17	18.2	13.9	15.8	76	1010.6	4	2	9	18	01	96	10	1	-
18	14.7	13.6	15.6	93	1012.3	7	7	5	25	01	96	10	1	-
19	18.8	17.5	20.0	92	1014.8	2	1	9	09	01	96	10	0	-
20	21.7	18.9	21.8	84	1012.5	6	4	5	09	01	96	10	1	-
21	16.1	14.9	17.0	93	1013.0	6	4	5	09	01	93	42	1	-
22	17.5	16.3	18.6	93	1008.2	8	8	4	32	01	96	95	6	7.5
23	18.3	18.0	20.6	98	1004.7	5	3	5	32	02	96	28	4	-
24	15.7	15.0	17.1	96	1007.1	8	8	4	30	03	97	25	9	6.3
25	17.1	10.1	18.3	94	1002.5	8	8	5	00	00	95	10	8	0.2
26	14.9	10.8	12.9	76	1010.6	5	2	5	27	03	97	02	1	-
27	12.9	12.2	14.2	95	1015.0	7	5	5	17	01	96	10	1	-
28	15.1	13.7	15.7	91	1012.5	7	3	5	24	01	97	21	2	0.0
29	12.0	11.4	13.5	96	1013.5	8	6	5	32	05	97	02	6	1.3
30	14.0	11.2	13.3	83	1014.1	0	0	9	00	00	97	02	0	-
31	15.5	13.7	15.7	89	1014.6	7	5	5	28	03	97	02	9	4.2

Godz. 13

1	21.0	13.2	15.2	61	1020.3	1	1	5	32	04	98	02	1	-
2	22.0	14.0	16.0	61	1020.0	3	3	5	00	00	98	01	0	-
3	25.0	12.7	14.6	46	1017.6	3	0	9	00	00	96	10	0	-
4	28.6	14.9	17.0	43	1015.7	4	3	6	28	01	97	03	0	-
5	25.0	16.5	18.7	59	1011.8	3	1	5	29	03	97	02	1	-
6	20.2	17.8	20.4	86	1006.4	8	8	5	27	01	96	10	6	0.3
7	18.4	15.5	17.7	83	1006.0	7	6	4	26	02	97	17	8	5.2
8	13.9	8.4	11.0	69	1013.8	8	5	5	27	09	97	25	2	1.6
9	18.4	10.7	12.8	61	1018.4	5	5	5	27	06	98	02	2	-
10	20.2	15.0	17.0	72	1019.1	7	3	5	26	02	97	02	6	0.0
11	25.2	14.8	16.8	53	1012.0	3	3	6	22	06	97	03	0	-
12	17.5	11.3	13.4	67	1015.3	7	7	5	29	06	98	01	2	-
13	24.5	13.7	15.7	51	1013.1	5	3	5	25	01	97	01	1	-
14	20.1	17.4	19.8	84	1010.7	7	4	5	00	00	96	21	6	5.1
15	16.6	11.3	13.4	71	1015.5	8	2	5	28	01	97	02	2	-
16	20.2	11.0	13.1	55	1013.4	6	4	5	19	04	97	03	1	-
17	22.1	13.7	15.7	59	1011.4	5	3	6	26	03	97	01	1	-
18	23.8	18.3	21.0	71	1012.7	7	4	5	18	04	96	10	2	-
19	27.6	19.9	23.2	63	1013.3	7	2	6	11	04	97	02	1	-
20	26.0	18.2	20.9	62	1013.3	6	4	5	19	05	97	03	8	0.0
21	24.8	18.2	20.9	67	1011.1	6	4	5	00	00	97	02	2	-
22	18.9	16.8	19.1	87	1006.9	8	5	4	34	02	96	60	9	19.8
23	20.0	16.0	18.2	78	1004.8	7	5	5	08	04	97	80	1	0.1
24	16.6	16.3	18.5	98	1007.0	8	8	4	32	04	96	60	2	7.2
25	19.3	17.7	20.2	90	1001.5	7	7	4	31	03	96	10	6	3.7
26	17.1	9.3	11.7	60	1012.4	7	5	5	32	05	97	03	2	-
27	22.8	10.4	12.6	45	1013.1	4	4	5	29	02	96	10	1	-
28	19.0	15.8	18.0	82	1012.7	8	5	5	30	03	96	60	2	0.3
29	15.3	10.4	12.6	73	1013.8	8	5	5	33	03	98	02	2	-
30	23.8	14.2	16.2	55	1012.2	4	4	5	20	02	97	03	0	-
31	19.9	11.7	13.7	59	1016.2	6	4	5	19	02	97	02	2	-

Godz. 19

1	18.9	10.7	12.8	59	1019.7	1	0	9	33	02	98	03	0	-
2	21.6	12.3	14.5	55	1018.1	1	0	9	28	01	98	02	0	-
3	23.0	15.8	17.9	64	1016.6	0	0	9	17	01	97	02	0	-
4	21.8	16.1	18.2	70	1013.3	8	8	5	02	04	97	17	1	-
5	25.0	15.7	17.8	56	1008.4	4	2	9	00	00	98	03	1	-
6	19.5	16.5	18.8	83	1005.8	8	4	5	27	01	96	10	2	-
7	10.9	9.3	11.7	90	1011.1	8	5	4	27	03	95	60	9	1.8
8	11.9	10.4	12.6	90	1014.2	8	8	4	26	04	97	60	8	3.5
9	16.9	10.6	12.8	66	1018.4	0	0	9	27	02	97	01	0	-
10	18.5	16.4	18.6	87	1017.1	7	7	5	32	01	96	25	1	0.2
11	21.2	14.6	16.6	66	1008.8	5	0	9	16	02	97	03	1	-
12	16.1	10.3	12.5	68	1016.3	5	3	5	31	01	97	03	1	-
13	22.2	16.2	18.4	69	1012.0	6	4	5	06	01	97	02	1	-
14	18.8	15.8	18.0	83	1010.6	4	4	9	17	02	98	02	9	4.6
15	15.1	13.3	15.3	89	1015.0	7	4	5	15	02	97	25	2	2.2
16	17.9	13.7	15.7	77	1010.7	8	4	5	14	01	97	02	2	-
17	19.7	14.8	16.8	73	1011.4	4	2	5	36	02	98	02	1	-
18	23.6	19.9	23.3	80	1012.1	6	3	9	33	02	96	10	9	0.9
19	24.4	21.4	25.5	83	1013.0	6	3	6	10	01	97	01	8	0.1
20	18.9	17.4	19.9	91	1013.5	8	8	5	16	01	97	02	9	1.1
21	18.3	16.3	18.6	88	1010.3	7	5	5	26	02	96	10	9	1.3
22	18.5	16.9	19.2	90	1005.3	8	8	4	21	01	97	17	8	0.1
23	18.7	17.1	19.5	90	1004.9	6	4	5	09	01	98	25	2	4.0
24	19.5	18.7	21.6	95	1005.1	8	8	4	31	02	97	17	6	2.1
25	18.4	17.1	19.5	92	1002.0	8	5	5	27	03	97	03	2	-
26	17.0	9.2	11.6	60	1013.0	0	0	9	31	01	98	01	1	-
27	21.0	12.8	14.8	59	1011.9	6	3	5	20	01	97	03	1	-
28	14.5	13.8	15.8	96	1013.0	8	5	4	30	05	96	61	6	5.6
29	16.1	12.3	14.3	78	1013.3	6	3	5	00	00	97	02	2	-
30	20.7	12.4	14.4	59	1012.6	5	3	5	28	01	97	03	1	-
31	16.5	11.4	13.4	72	1016.7	3	3	5	21	02	97	02	1	-

Godz. 01

DNI	TEMPERATURA POWIETRZA T	TEMPERATURA PUNKTU ROSY T_d	PRĘŻNOŚĆ PARY WODNEJ e	WILGOTNOŚĆ WZGLĘDNA U	CIŚNIENIE ATMOSFERYCZNE P_o	ZACHMURZENIE N	N_h	h	WIATR dd	v	WIDZIALNOŚĆ V	POGODA ww	W	OPAD R
1	13.4	10.4	12.6	82	1017.7	7	2	5	33	04	96	10	2	–
2	10.2	8.8	11.3	91	1021.7	0	0	9	25	02	97	02	0	–
3	11.5	10.3	12.6	93	1019.7	0	0	9	00	00	95	10	0	–
4	13.7	11.3	13.4	85	1019.1	0	0	9	18	01	96	10	0	–
5	16.7	15.7	17.8	94	1014.6	6	2	5	24	03	97	02	9	4.4
6	17.6	16.3	18.5	92	1008.9	8	8	5	30	02	97	95	1	3.7
7	16.0	15.3	17.4	96	1007.5	7	7	5	25	04	95	10	6	4.4
8	9.8	9.0	11.9	95	1012.9	2	2	9	25	05	96	10	6	0.1
9	10.8	10.0	12.3	95	1013.5	8	8	4	25	05	96	61	6	10.0
10	10.6	8.8	11.3	88	1020.2	2	2	5	24	04	95	10	0	–
11	13.7	11.7	13.7	87	1017.9	0	0	9	24	04	97	02	0	–
12	15.9	10.9	13.0	72	1010.1	6	6	6	22	03	97	03	1	–
13	9.8	9.0	11.5	95	1018.1	0	0	9	24	01	96	10	0	–
14	18.3	13.6	15.6	74	1012.2	5	5	6	19	01	97	03	1	–
15	14.9	13.6	15.6	94	1012.1	1	1	5	24	04	95	10	1	–
16	11.2	10.8	13.0	97	1016.3	0	0	9	23	02	94	10	6	0.2
17	14.5	11.3	13.4	81	1011.4	8	8	5	18	02	97	02	2	–
18	16.5	13.1	15.1	81	1011.2	3	3	5	12	03	97	03	8	0.0
19	17.9	16.9	19.3	94	1014.5	2	2	6	07	01	96	10	1	–
20	19.4	17.8	20.4	90	1014.2	7	7	5	06	02	97	03	1	–
21	14.6	13.5	15.5	93	1013.8	0	0	9	00	00	95	10	8	0.0
22	16.8	15.8	17.9	94	1008.7	8	8	5	25	02	96	10	6	0.4
23	15.0	14.8	16.9	99	1005.7	8	8	2	00	00	93	46	2	–
24	17.0	16.2	18.4	95	1005.6	8	8	4	00	00	95	10	6	5.1
25	16.2	15.2	17.2	94	1003.3	8	8	4	00	00	95	61	2	0.6
26	15.8	12.9	14.9	83	1005.7	8	8	4	27	07	96	10	6	0.0
27	9.6	8.4	11.0	92	1015.8	0	0	9	25	03	96	10	0	–
28	14.6	11.7	13.7	82	1012.9	0	0	9	27	02	97	01	0	–
29	14.0	13.3	15.3	95	1010.9	8	8	2	32	05	95	61	6	14.7
30	11.2	9.8	12.1	91	1014.6	6	6	9	27	01	96	10	2	–
31	15.4	11.9	14.0	80	1014.6	6	6	6	22	03	96	10	1	–

Godz. 07

DNI	TEMPERATURA POWIETRZA T	TEMPERATURA PUNKTU ROSY T_d	PRĘŻNOŚĆ PARY WODNEJ e	WILGOTNOŚĆ WZGLĘDNA U	CIŚNIENIE ATMOSFERYCZNE P_o	ZACHMURZENIE N	N_h	h	WIATR dd	v	WIDZIALNOŚĆ V	POGODA ww	W	OPAD R
1	13.8	11.2	13.3	84	1019.8	4	2	6	27	03	95	10	1	–
2	15.0	10.7	12.7	74	1020.7	1	1	9	32	01	95	10	1	–
3	14.4	12.0	14.0	86	1019.1	1	1	9	00	00	96	10	0	–
4	18.0	12.3	14.3	69	1018.9	2	0	9	20	02	97	02	0	–
5	18.2	16.2	18.4	88	1014.3	5	1	9	25	03	96	10	2	–
6	17.2	16.4	18.6	95	1006.6	8	8	3	16	03	95	21	9	6.8
7	15.4	14.4	16.4	93	1007.6	8	8	3	00	00	94	10	2	–
8	11.2	9.2	11.6	88	1013.4	7	7	5	27	04	96	10	1	–
9	11.8	10.6	12.8	93	1016.5	8	6	2	32	04	95	61	6	4.2
10	13.7	10.3	12.5	80	1019.9	2	2	5	22	04	95	10	1	–
11	16.6	11.9	13.9	74	1016.5	0	0	9	21	05	96	10	0	–
12	13.6	12.3	14.3	92	1012.4	8	5	4	30	05	95	61	6	4.7
13	14.1	10.5	12.7	79	1017.2	0	0	9	21	03	96	10	0	–
14	19.0	17.4	19.8	90	1011.6	7	7	6	23	04	97	25	2	0.5
15	15.4	14.4	16.4	93	1013.4	5	2	6	25	03	95	10	1	–
16	12.1	10.4	12.6	89	1016.1	0	0	9	24	02	95	10	0	–
17	16.5	11.0	13.1	70	1011.6	5	5	6	21	04	97	01	2	–
18	17.2	13.7	15.7	80	1011.4	5	2	6	13	03	96	10	1	–
19	19.2	18.1	20.7	93	1014.5	4	1	9	07	03	95	10	0	–
20	21.3	16.8	19.1	75	1013.3	4	1	6	13	04	96	10	1	–
21	17.2	16.0	18.2	93	1012.5	3	2	9	00	00	95	10	1	–
22	18.2	16.9	19.2	92	1007.1	7	7	5	33	02	94	28	2	–
23	19.3	16.9	19.2	86	1002.8	6	4	5	36	04	96	10	4	–
24	17.3	16.1	18.3	93	1005.6	8	8	3	13	03	95	10	2	–
25	16.4	15.9	18.0	97	1001.7	8	8	2	00	00	94	21	2	0.1
26	13.6	11.0	13.1	84	1010.1	6	6	4	32	06	97	01	2	–
27	11.3	9.9	12.2	91	1015.7	7	7	5	00	00	96	10	1	–
28	15.2	12.3	14.3	83	1012.3	7	6	5	22	01	96	10	1	–
29	12.2	10.9	13.0	92	1011.3	8	8	2	34	05	96	61	6	1.7
30	12.0	10.5	12.7	90	1014.7	0	0	9	00	00	95	10	1	–
31	15.0	13.9	15.9	93	1016.2	7	4	5	25	03	96	60	8	2.4

Godz. 13

1	20.5	11.6	13.6	57	1019.9	4	3	5	29	05	97	01	1	–
2	20.5	9.6	11.9	49	1019.4	5	5	6	02	01	97	02	1	–
3	23.1	8.4	11.0	39	1018.0	6	4	6	23	02	98	03	1	–
4	26.7	8.2	10.9	31	1016.7	0	0	9	24	06	97	02	0	–
5	25.4	15.0	17.1	53	1011.6	2	1	6	25	07	97	01	1	–
6	20.0	17.1	19.5	83	1006.0	8	8	4	28	03	96	25	2	7.3
7	17.4	14.1	16.1	81	1006.4	7	5	5	24	06	97	02	6	0.9
8	13.8	8.2	10.9	69	1013.4	7	7	4	27	04	97	03	8	0.0
9	14.5	10.5	12.7	77	1018.8	8	8	4	29	04	97	03	6	0.2
10	19.3	11.6	13.6	61	1019.0	7	7	5	26	04	97	02	1	–
11	22.9	12.3	14.3	51	1013.1	6	6	5	19	06	97	02	1	–
12	18.0	9.1	11.5	56	1014.5	6	3	5	28	06	97	01	6	1.4
13	23.4	9.3	11.7	41	1014.3	3	2	6	25	07	98	03	0	–
14	21.9	17.6	20.1	76	1010.6	8	6	5	19	04	97	03	6	2.0
15	16.5	10.3	12.6	67	1015.3	8	6	5	32	03	96	10	2	–
16	19.9	7.3	10.2	44	1013.3	5	4	5	21	03	97	02	1	–
17	22.6	13.6	15.5	57	1010.8	3	2	6	00	00	98	03	1	–
18	24.1	13.6	15.6	52	1012.3	7	7	5	12	05	97	02	2	–
19	28.5	17.4	19.8	51	1012.9	4	3	6	12	05	97	01	1	–
20	22.7	14.1	16.1	58	1012.7	8	8	5	27	04	97	95	2	0.0
21	21.7	16.1	18.3	71	1011.0	8	3	6	27	03	95	10	1	–
22	20.9	17.5	20.0	81	1005.6	7	7	5	03	02	96	10	6	0.0
23	19.0	16.7	19.0	87	1003.5	7	5	5	36	04	97	21	8	8.0
24	18.2	16.9	19.2	92	1005.1	8	8	4	34	02	95	10	9	8.4
25	19.3	16.9	19.2	86	1000.4	7	7	4	25	03	96	10	2	–
26	17.4	6.6	9.7	49	1012.4	6	5	5	34	05	97	03	2	–
27	21.0	9.1	11.3	46	1013.3	6	3	6	24	04	97	03	1	–
28	17.8	14.0	16.0	78	1011.6	8	8	5	32	04	96	10	2	–
29	11.0	9.8	12.1	92	1013.2	8	8	2	34	03	95	53	6	4.0
30	21.1	9.9	12.2	49	1013.2	3	3	6	27	05	97	03	0	–
31	16.1	10.1	12.3	67	1017.5	8	4	5	27	05	97	02	6	0.7

Godz. 19

1	19.6	8.1	10.8	47	1018.6	0	0	9	34	03	97	01	1	–
2	21.3	10.9	13.0	51	1018.0	4	4	6	32	01	97	01	1	–
3	21.6	13.5	15.3	59	1017.3	2	0	9	26	03	97	01	1	–
4	23.6	13.6	15.6	53	1014.0	5	2	9	23	03	97	03	1	–
5	25.1	15.5	17.6	55	1008.1	4	2	6	31	02	97	03	1	–
6	16.6	15.9	18.1	96	1005.9	8	6	4	05	02	95	61	9	25.4
7	11.4	9.4	11.8	88	1011.3	8	8	3	32	07	97	21	2	0.0
8	10.6	9.4	11.8	92	1014.6	8	6	4	23	04	96	63	8	3.0
9	16.7	7.4	10.3	54	1018.7	0	0	9	28	05	97	01	1	–
10	19.2	13.7	15.6	70	1017.5	0	0	9	22	04	97	01	1	–
11	20.6	11.7	13.7	57	1010.1	1	0	9	19	04	98	01	1	–
12	17.0	8.5	11.1	57	1016.0	2	2	5	30	03	97	01	1	–
13	23.9	14.2	16.2	54	1012.2	5	2	7	23	03	97	03	1	–
14	17.1	15.7	17.9	92	1011.4	7	2	5	20	04	97	03	9	7.4
15	14.6	11.7	13.7	82	1015.2	8	6	5	27	02	96	60	6	0.1
16	18.7	7.1	10.1	47	1011.6	6	5	5	27	01	97	03	2	–
17	21.6	12.7	14.7	57	1010.1	7	7	5	36	03	97	02	1	–
18	24.9	17.8	20.4	65	1011.7	7	2	6	10	05	97	03	1	–
19	24.1	17.9	20.6	69	1013.7	7	5	5	12	02	97	02	9	–
20	17.2	14.8	16.8	86	1014.9	7	5	5	00	00	96	80	9	1.9
21	19.4	16.4	18.7	83	1009.4	7	4	6	00	00	95	10	2	–
22	16.4	15.7	17.8	96	1005.4	6	2	6	29	01	95	10	9	45.3
23	17.5	16.2	18.4	92	1004.2	6	4	5	36	02	97	01	8	2.1
24	17.5	15.8	18.0	90	1004.4	7	7	4	00	00	96	10	9	9.0
25	17.4	16.2	18.4	93	1001.6	8	6	3	29	04	95	21	9	5.0
26	16.3	5.6	9.1	49	1013.9	1	1	6	29	03	97	01	1	–
27	20.0	12.6	14.6	62	1012.3	4	4	5	00	00	97	03	1	–
28	15.2	14.2	16.1	93	1010.9	8	6	3	36	08	95	63	6	10.4
29	12.4	11.7	13.7	95	1013.8	8	8	9	22	01	96	10	5	0.4
30	20.0	12.2	14.2	61	1013.3	2	2	6	22	03	97	03	0	–
31	16.2	10.6	12.8	69	1017.2	4	3	6	24	02	97	01	1	–

Godz. 01

DNI	TEMPERATURA POWIETRZA T	TEMPERATURA PUNKTU ROSY T_d	PREŻNOŚĆ PARY WODNEJ e	WILGOTNOŚĆ WZGLĘDNA U	CIŚNIENIE ATMOSFERYCZNE P_o	ZACHMURZENIE N	N_h	h	WIATR dd	v	WIDZIALNOŚĆ V	POGODA ww	W	OPAD R
1	14.1	14.1	16.1	100	1013.7	8	6	3	25	04	96	61	6	1.1
2	12.1	10.8	12.9	91	1019.3	0	0	9	23	03	97	01	1	-
3	11.8	10.8	13.0	94	1018.7	0	0	9	00	00	97	02	0	-
4	11.3	11.1	13.2	99	1019.6	2	0	9	00	00	97	03	0	-
5	17.9	15.2	17.3	84	1014.6	7	2	6	18	02	96	10	1	-
6	16.0	15.8	18.0	99	1008.4	3	0	9	00	00	96	10	1	-
7	15.8	15.6	17.8	99	1006.4	4	4	5	00	00	96	10	8	1.4
8	12.4	10.3	12.5	87	1011.3	8	8	5	25	07	97	02	2	-
9	11.1	10.3	12.5	95	1012.8	8	8	4	21	05	96	80	1	0.9
10	10.1	9.7	12.0	97	1019.3	0	0	9	23	04	97	02	1	-
11	11.8	10.8	13.0	94	1019.0	6	6	6	00	00	96	10	1	-
12	14.2	11.4	13.5	83	1012.1	0	0	9	15	02	96	10	0	-
13	12.3	11.9	14.0	98	1017.5	2	2	6	00	00	95	10	1	-
14	17.7	13.3	15.3	75	1014.1	0	0	9	14	02	97	02	0	-
15	16.4	14.7	16.7	90	1012.6	8	8	5	00	00	97	02	8	0.0
16	13.4	12.7	14.7	95	1015.5	8	6	5	24	01	96	10	6	2.4
17	11.2	10.6	12.8	96	1013.7	0	0	9	09	02	96	10	0	-
18	14.1	13.4	15.4	95	1013.2	0	0	9	08	03	96	10	0	-
19	16.4	15.6	17.7	95	1015.1	0	0	9	00	00	97	02	0	-
20	19.5	16.4	18.6	82	1016.3	5	5	6	10	04	96	10	1	-
21	16.8	16.1	18.3	96	1013.7	7	7	6	21	02	96	10	8	0.0
22	14.4	14.4	16.4	100	1008.6	0	0	9	00	00	91	46	1	-
23	17.0	16.5	18.8	97	1003.2	4	4	5	00	00	97	03	1	-
24	16.7	16.7	19.0	100	1004.0	8	8	5	00	00	96	10	1	-
25	15.8	15.6	17.8	99	1003.0	8	5	5	00	00	96	10	8	0.2
26	17.1	16.8	19.1	98	1003.0	8	5	4	22	02	96	63	1	1.3
27	10.4	9.2	11.6	92	1014.6	0	0	9	22	02	97	02	0	-
28	11.2	10.6	12.8	96	1014.4	0	0	9	00	00	96	10	0	-
29	16.1	14.7	16.7	92	1007.9	7	3	5	04	03	96	10	9	1.0
30	13.3	12.2	14.2	93	1012.7	8	8	3	26	06	96	10	6	0.0
31	11.8	10.2	12.5	90	1015.2	0	0	9	00	00	97	02	0	-

Godz. 07

DNI	TEMPERATURA POWIETRZA T	TEMPERATURA PUNKTU ROSY T_d	PREŻNOŚĆ PARY WODNEJ e	WILGOTNOŚĆ WZGLĘDNA U	CIŚNIENIE ATMOSFERYCZNE P_o	ZACHMURZENIE N	N_h	h	WIATR dd	v	WIDZIALNOŚĆ V	POGODA ww	W	OPAD R
1	13.2	12.7	14.6	96	1016.3	8	6	3	30	05	96	21	6	2.4
2	14.8	12.3	14.3	85	1019.7	0	0	9	27	05	96	10	0	-
3	15.7	12.8	14.8	83	1019.5	2	2	7	00	00	97	01	0	-
4	16.9	13.8	15.7	82	1019.2	0	0	9	19	01	97	01	0	-
5	20.4	16.6	18.9	79	1013.5	1	1	6	21	04	96	10	1	-
6	19.5	18.1	20.7	91	1006.2	6	3	6	11	01	96	10	1	-
7	17.2	16.7	19.0	97	1007.9	8	6	2	23	03	95	10	1	-
8	13.5	10.0	12.3	80	1011.5	1	1	4	26	07	96	10	1	-
9	12.3	11.9	14.0	98	1011.7	8	5	2	24	05	96	61	8	0.8
10	14.5	11.9	14.0	85	1019.4	7	4	6	19	02	96	10	1	-
11	16.0	12.2	14.2	78	1017.9	0	0	9	16	04	96	10	1	-
12	18.2	13.1	15.1	72	1011.0	2	2	9	18	02	97	01	1	-
13	14.5	12.5	14.5	88	1018.2	0	0	9	21	02	96	10	1	-
14	19.7	13.5	15.4	67	1013.1	5	2	6	18	03	97	02	1	-
15	17.8	14.9	17.0	83	1012.7	4	2	6	27	02	96	10	6	0.0
16	14.2	13.5	15.5	95	1015.7	6	2	3	26	01	96	10	6	0.3
17	15.2	13.2	15.2	88	1013.1	0	0	9	08	02	96	10	0	-
18	17.9	15.5	17.7	86	1013.9	3	0	9	08	04	96	10	0	-
19	20.0	16.6	18.8	81	1016.3	4	4	9	09	07	97	01	1	-
20	21.7	17.5	20.0	77	1014.9	2	0	9	06	03	96	10	1	-
21	18.5	17.4	19.8	93	1011.9	7	7	6	21	01	96	10	2	-
22	17.3	17.1	19.5	99	1007.1	8	8	3	00	00	96	10	4	-
23	17.8	16.3	18.6	91	1002.9	8	4	5	06	06	97	03	9	2.6
24	17.2	16.9	19.2	98	1004.1	8	8	4	03	02	96	25	9	3.8
25	16.9	16.4	18.6	97	1001.7	8	4	2	00	00	95	10	2	-
26	16.0	15.3	17.4	96	1006.6	8	4	3	27	06	96	61	6	11.8
27	13.8	8.9	11.4	72	1015.9	2	0	9	23	04	97	02	0	-
28	16.3	11.7	13.8	74	1013.4	1	1	9	17	02	96	10	1	-
29	16.3	15.3	17.4	94	1007.8	8	8	2	22	02	96	10	2	-
30	14.1	12.3	14.3	89	1014.1	4	0	9	25	05	96	10	1	-
31	17.4	15.2	17.3	87	1015.6	2	2	9	18	01	96	10	0	-

Godz. 13

1	20.8	8.5	11.1	45	1017.4	5	5	5	32	08	98	02	5	0.0
2	22.4	12.7	14.7	54	1018.1	4	4	6	35	02	98	03	0	-
3	23.7	10.2	12.4	43	1018.8	3	3	6	22	04	98	02	0	-
4	26.1	13.7	15.7	46	1017.7	1	1	6	16	03	97	02	0	-
5	26.2	14.1	16.0	47	1012.6	2	2	7	22	04	96	10	0	-
6	24.9	16.9	19.3	61	1003.7	7	7	5	20	07	97	17	1	-
7	22.9	16.4	18.6	67	1005.5	6	6	5	18	05	97	02	2	-
8	16.9	9.7	12.0	63	1012.2	8	4	5	26	08	97	01	1	-
9	17.6	11.6	13.7	68	1013.7	6	6	5	29	06	98	03	6	3.8
10	19.3	11.4	13.4	60	1018.3	8	8	7	23	05	97	01	2	-
11	23.0	11.1	13.2	47	1015.0	2	2	6	18	06	97	03	0	-
12	15.1	13.9	15.8	92	1015.0	8	5	5	28	05	97	61	1	0.5
13	22.8	8.9	11.4	41	1015.8	0	0	9	16	02	97	02	0	-
14	25.9	15.9	18.0	54	1011.8	7	4	6	26	04	97	03	2	-
15	22.3	15.1	17.2	64	1012.2	7	4	5	27	04	97	01	1	-
16	20.0	10.5	12.7	54	1014.8	6	6	6	00	00	97	05	2	-
17	23.8	13.8	15.8	54	1012.8	4	4	7	12	04	98	02	0	-
18	27.3	17.6	20.1	55	1012.8	4	2	6	11	04	97	02	1	-
19	27.9	17.7	20.3	54	1015.6	6	1	6	10	08	97	03	1	-
20	27.3	19.5	22.7	63	1013.9	5	3	6	09	05	97	05	1	-
21	19.8	18.4	21.1	91	1009.5	7	7	5	21	04	97	17	8	0.3
22	22.9	16.6	18.9	68	1005.4	6	6	5	00	00	97	02	2	-
23	23.3	17.6	20.1	70	1001.6	5	4	5	08	04	98	03	8	0.4
24	23.9	16.3	18.5	63	1003.8	3	3	5	06	05	97	01	1	-
25	21.8	17.5	20.0	76	1000.0	6	6	5	18	02	97	01	6	0.0
26	19.8	11.8	13.8	60	1009.9	6	6	5	28	10	98	03	6	3.4
27	20.9	8.4	11.0	45	1014.5	2	2	6	25	04	98	02	0	-
28	25.1	12.8	14.8	46	1011.2	3	3	6	17	04	97	05	0	-
29	17.0	15.8	18.0	93	1008.3	8	4	2	29	02	96	61	6	5.6
30	21.5	10.4	12.6	49	1014.1	3	3	6	24	02	97	02	1	-
31	21.4	12.9	14.9	58	1016.1	7	4	5	30	06	97	01	1	-

Godz. 19

1	18.9	11.1	13.2	60	1017.3	3	2	6	32	05	98	01	1	-
2	19.6	13.9	15.9	70	1017.2	3	3	6	29	04	97	03	0	-
3	21.7	14.6	16.6	64	1017.5	2	1	9	13	01	98	01	0	-
4	24.0	18.5	21.3	71	1015.4	2	0	9	15	01	97	01	0	-
5	23.6	17.4	19.8	68	1009.8	0	0	9	18	01	97	01	0	-
6	17.6	17.6	20.1	100	1006.1	7	7	5	00	00	96	25	9	46.3
7	16.1	15.8	17.9	98	1006.8	8	8	5	24	03	97	29	8	6.7
8	14.1	9.4	11.8	74	1012.5	5	5	5	24	06	97	03	2	-
9	16.2	11.8	13.9	75	1017.2	7	7	6	27	04	97	01	8	0.1
10	17.6	14.7	16.7	83	1018.4	6	6	7	20	02	96	10	2	-
11	20.0	13.0	15.0	64	1012.7	1	1	9	16	03	97	02	0	-
12	16.3	14.4	16.4	89	1015.4	7	7	5	18	02	97	03	6	0.2
13	21.5	14.0	16.0	62	1013.7	0	0	9	16	03	97	02	0	-
14	23.0	16.7	19.0	68	1009.3	7	4	6	16	02	97	03	6	0.0
15	17.2	15.9	18.0	92	1013.8	8	5	5	29	03	96	21	2	0.0
16	17.8	12.5	14.4	71	1013.6	3	0	9	09	02	97	01	1	-
17	21.1	14.5	16.5	66	1011.6	0	0	9	09	04	97	02	0	-
18	22.4	17.8	20.4	75	1013.4	4	2	6	05	04	97	01	1	-
19	25.5	20.4	23.9	73	1015.5	5	2	6	12	01	97	03	1	-
20	25.3	20.9	24.8	77	1012.6	7	4	5	13	02	97	03	9	0.0
21	19.5	18.1	20.7	91	1009.8	7	4	5	32	03	97	02	9	-
22	22.2	18.6	21.4	80	1003.5	6	2	6	00	00	97	01	9	-
23	19.5	16.5	18.8	83	1002.8	6	1	5	28	01	98	01	2	-
24	17.6	16.4	18.7	93	1003.1	8	8	5	36	05	97	29	8	1.6
25	20.8	17.2	19.7	80	1001.0	3	3	5	00	00	97	03	8	0.0
26	17.6	10.9	12.6	63	1012.2	4	4	6	27	06	98	01	1	-
27	18.9	13.5	15.5	71	1013.6	4	2	7	13	01	98	03	0	-
28	19.9	13.9	15.9	68	1009.5	7	7	9	08	04	97	02	1	-
29	15.3	14.4	16.4	94	1010.0	8	5	2	29	05	96	60	6	1.0
30	20.4	12.9	14.9	62	1014.1	0	0	9	27	04	98	02	1	-
31	16.0	15.1	17.2	95	1017.3	7	5	6	21	01	97	25	6	1.8

Godz. 01

DNI	TEMPERATURA POWIETRZA T	TEMPERATURA PUNKTU ROSY T_d	PRĘŻNOŚĆ PARY WODNEJ e	WILGOTNOŚĆ WZGLĘDNA U	CIŚNIENIE ATMOSFERYCZNE P_o	ZACHMURZENIE N	N_h	h	WIATR dd	v	WIDZIALNOŚĆ V	POGODA ww	W	OPAD R
1	14.1	12.3	14.3	89	1016.9	8	8	5	30	05	96	10	6	1.0
2	10.6	9.4	11.8	92	1021.4	0	0	9	24	04	97	02	0	-
3	10.5	9.9	12.2	96	1019.5	0	0	9	00	00	97	02	0	-
4	12.0	11.2	13.3	95	1019.3	0	0	9	00	00	96	10	0	-
5	17.6	16.6	18.9	94	1014.8	6	2	9	00	00	96	10	1	-
6	19.8	15.8	18.0	78	1007.9	8	8	6	32	03	96	10	1	-
7	16.0	15.7	17.8	98	1007.4	8	8	4	27	02	95	10	2	-
8	10.5	9.1	11.6	91	1012.4	7	5	6	25	04	96	10	6	0.0
9	10.9	10.3	12.5	96	1014.2	8	8	4	23	08	96	61	6	2.5
10	8.9	8.5	11.1	97	1020.6	0	0	9	20	01	96	10	0	-
11	12.5	11.9	14.0	96	1019.0	0	0	9	00	00	96	10	0	-
12	13.5	12.4	14.4	93	1010.9	0	0	9	16	02	96	10	0	-
13	9.5	9.1	11.6	97	1018.4	0	0	9	00	00	97	02	1	-
14	13.0	12.5	14.4	96	1013.7	0	0	9	99	02	96	10	0	-
15	14.9	14.6	16.6	98	1012.0	8	8	9	18	02	97	01	2	-
16	13.0	12.5	14.4	96	1016.4	0	0	9	29	01	95	10	6	0.0
17	12.1	11.3	13.4	95	1012.4	1	0	9	04	02	96	10	1	-
18	14.0	13.3	15.3	95	1012.0	0	0	9	06	04	96	10	1	-
19	17.7	17.2	19.6	97	1014.3	0	0	9	04	04	97	02	1	-
20	17.7	16.9	19.2	95	1015.3	0	0	9	04	03	96	10	1	-
21	14.5	13.4	15.4	93	1014.1	2	0	9	99	02	95	10	1	-
22	17.0	17.0	19.4	100	1009.3	8	4	4	99	02	95	10	2	-
23	15.6	15.1	17.1	97	1005.9	8	8	3	27	03	95	10	9	0.2
24	17.1	16.6	18.9	97	1004.7	8	8	4	27	01	96	10	2	-
25	15.4	15.2	17.3	99	1003.8	8	8	4	23	01	96	80	9	5.4
26	15.8	14.6	16.6	93	1005.9	8	8	2	26	04	95	10	6	3.6
27	10.2	9.4	11.8	95	1015.7	0	0	9	00	00	97	02	0	-
28	13.0	12.3	14.3	95	1013.9	0	0	9	00	00	96	10	1	-
29	15.5	15.0	17.0	97	1009.8	8	8	5	34	07	96	10	6	2.5
30	12.5	11.6	13.6	94	1015.1	8	8	6	25	03	95	10	6	0.0
31	11.6	11.0	13.1	96	1015.4	0	0	9	07	02	96	10	0	-

Godz. 07

DNI	TEMPERATURA POWIETRZA T	TEMPERATURA PUNKTU ROSY T_d	PRĘŻNOŚĆ PARY WODNEJ e	WILGOTNOŚĆ WZGLĘDNA U	CIŚNIENIE ATMOSFERYCZNE P_o	ZACHMURZENIE N	N_h	h	WIATR dd	v	WIDZIALNOŚĆ V	POGODA ww	W	OPAD R
1	14.7	10.6	12.7	76	1019.6	3	1	9	28	04	96	10	1	-
2	14.7	12.0	14.0	84	1020.6	2	2	6	21	03	95	10	0	-
3	14.6	12.0	14.1	85	1019.1	0	0	9	22	01	96	10	0	-
4	16.6	13.4	15.4	82	1018.7	0	0	9	00	00	96	10	0	-
5	18.8	16.2	18.4	85	1014.7	2	0	9	27	03	96	10	1	-
6	17.0	16.7	19.0	98	1007.0	8	5	6	99	01	95	61	9	6.8
7	16.7	15.9	18.0	95	1008.1	8	5	2	22	01	95	10	2	-
8	12.2	8.4	11.0	78	1013.8	7	7	5	26	04	96	10	1	-
9	13.3	11.6	13.7	90	1015.6	8	6	4	29	07	96	60	6	4.2
10	13.5	11.1	13.2	85	1020.3	6	4	7	23	03	96	10	1	-
11	15.1	13.3	15.3	89	1018.0	0	0	9	00	00	96	10	0	-
12	15.9	14.7	16.7	93	1011.5	8	4	6	24	04	96	61	1	1.0
13	13.3	11.0	13.2	86	1017.9	0	0	9	08	01	96	10	0	-
14	18.9	16.9	19.3	88	1012.4	7	7	6	99	02	96	10	6	0.0
15	16.3	16.0	18.1	98	1013.3	6	2	5	22	04	96	10	1	-
16	12.2	11.8	13.9	98	1016.4	0	0	9	21	01	95	28	4	-
17	15.9	12.1	14.1	78	1012.2	3	3	9	99	01	96	10	0	-
18	16.5	14.6	16.6	89	1012.2	2	2	9	06	04	96	10	0	-
19	18.0	17.2	19.6	95	1015.4	8	8	2	05	04	95	10	1	-
20	20.1	17.0	19.4	82	1014.1	6	4	9	07	03	96	10	1	-
21	15.0	15.0	17.0	100	1012.7	9	9	.	00	00	91	47	1	-
22	16.9	16.9	19.2	100	1007.7	8	8	2	20	02	94	10	2	-
23	18.4	17.8	20.3	96	1002.9	7	2	5	00	00	96	10	2	-
24	17.7	16.9	19.2	95	1005.4	8	8	5	21	01	96	10	2	-
25	16.8	16.5	18.7	98	1001.9	8	8	3	23	03	95	10	8	4.0
26	14.3	11.7	13.8	84	1010.7	8	6	4	27	08	95	10	2	-
27	12.1	11.0	13.1	93	1015.8	6	6	9	23	01	96	10	1	-
28	14.5	13.2	15.2	92	1013.0	7	7	6	00	00	96	10	1	-
29	15.3	14.3	16.2	93	1010.2	8	8	4	34	04	96	10	2	-
30	13.2	10.5	12.7	84	1015.4	0	0	9	22	02	95	10	1	-
31	15.8	14.4	16.4	91	1016.0	6	2	6	21	03	95	10	1	-

Godz. 13

1	21.4	6.9	9.9	39	1019.4	6	5	5	29	05	97	03	1	-
2	21.9	12.5	14.5	55	1016.9	5	5	6	36	01	98	02	1	-
3	24.3	9.9	12.2	40	1018.1	1	1	7	00	00	98	02	0	-
4	27.0	10.7	12.8	36	1017.2	0	0	9	26	02	97	01	0	-
5	25.6	11.5	13.6	41	1012.0	3	3	9	26	07	97	01	1	-
6	19.0	18.2	20.9	95	1006.5	7	5	4	27	03	95	21	8	8.5
7	20.3	15.1	17.2	72	1006.4	7	3	5	27	06	96	10	2	-
8	15.3	9.1	11.6	67	1013.6	7	7	4	24	06	96	05	8	0.2
9	13.8	11.2	13.3	84	1018.8	8	6	4	27	05	96	10	6	0.0
10	20.0	11.8	13.8	59	1018.4	7	5	5	26	06	96	05	1	-
11	22.7	11.6	13.6	49	1014.2	7	1	6	20	03	98	01	1	-
12	16.7	13.2	15.1	80	1015.3	7	7	4	23	03	96	80	6	2.7
13	24.7	11.8	13.9	45	1014.5	1	1	6	24	05	97	02	0	-
14	21.9	17.2	19.7	75	1011.3	8	5	6	21	01	97	21	6	1.7
15	20.9	12.3	14.3	58	1014.1	7	5	5	28	04	97	03	2	-
16	20.9	8.4	11.0	45	1014.1	2	2	5	99	02	97	02	0	-
17	23.5	11.3	13.4	46	1011.1	3	1	6	99	02	97	02	1	-
18	25.5	18.5	21.3	65	1011.7	7	5	6	07	04	97	03	1	-
19	26.6	20.3	23.7	68	1014.2	6	1	6	07	09	96	05	2	-
20	28.7	19.1	22.1	56	1011.7	6	2	6	06	04	97	03	1	-
21	21.6	17.3	19.7	76	1011.3	7	3	5	24	04	96	10	4	-
22	21.9	17.8	20.3	77	1006.1	7	2	5	07	03	96	10	2	-
23	21.3	16.9	19.3	76	1002.8	7	5	5	03	06	97	03	8	5.9
24	17.1	16.1	18.3	94	1005.6	8	8	4	00	00	97	17	8	45.6
25	20.5	16.6	18.8	78	1000.6	7	4	5	23	03	96	10	2	-
26	17.7	9.6	12.0	59	1012.0	7	7	5	27	05	97	02	1	-
27	21.5	7.8	10.6	41	1014.0	2	1	6	00	00	98	03	1	-
28	23.6	13.2	15.1	52	1010.6	6	1	6	10	03	96	05	2	-
29	12.5	11.8	13.8	95	1012.2	8	6	3	29	05	95	61	6	5.7
30	21.3	10.2	12.4	49	1013.8	0	0	9	25	04	97	01	0	-
31	18.1	13.4	15.3	74	1017.4	8	3	5	25	07	96	10	6	0.7

Godz. 19

1	20.2	10.3	12.5	53	1018.7	3	3	6	31	03	98	01	1	-
2	20.5	13.2	15.2	63	1017.8	2	1	6	03	01	98	01	1	-
3	22.1	15.7	17.8	67	1017.4	1	0	9	00	00	97	02	0	-
4	24.1	16.3	18.6	62	1014.8	1	0	9	16	02	96	05	0	-
5	24.0	17.7	20.2	68	1009.3	2	2	7	26	02	97	01	0	-
6	18.1	17.4	19.9	96	1006.0	8	6	5	00	00	95	25	6	4.8
7	13.9	11.9	13.9	88	1009.3	8	8	4	27	09	96	10	9	1.6
8	11.4	9.0	11.5	85	1015.0	8	5	5	26	05	96	60	8	4.2
9	15.6	12.2	14.2	80	1018.6	0	0	9	24	04	96	10	6	0.0
10	19.5	14.9	17.0	75	1017.5	0	0	9	24	02	96	10	1	-
11	20.5	14.2	16.2	67	1010.8	2	1	9	20	02	97	03	1	-
12	17.9	10.5	12.7	62	1016.1	7	7	5	31	03	96	05	8	0.1
13	24.1	13.8	15.8	53	1013.1	3	3	9	27	02	97	01	1	-
14	16.3	16.1	18.3	99	1011.3	7	4	5	21	02	97	01	9	13.2
15	14.6	12.4	14.4	87	1015.6	8	3	7	27	02	97	60	2	0.7
16	18.6	12.8	14.8	69	1012.2	6	1	6	12	03	96	05	1	-
17	20.6	15.6	17.7	73	1010.5	6	6	6	06	04	97	03	1	-
18	23.0	18.9	21.9	78	1011.5	6	1	6	07	04	97	03	9	0.1
19	24.5	17.7	20.2	66	1014.1	7	2	7	09	07	97	03	1	-
20	17.7	17.0	19.4	96	1014.6	7	5	5	22	04	96	29	8	3.3
21	19.2	17.3	19.7	88	1010.1	7	7	6	99	02	96	10	6	0.7
22	18.1	15.9	18.1	87	1005.1	7	7	5	24	04	97	95	2	0.0
23	17.8	17.1	19.6	96	1004.0	7	3	9	08	01	97	01	9	5.1
24	18.2	16.7	19.0	91	1004.6	7	3	9	24	04	96	10	9	8.4
25	17.9	17.1	19.5	95	1001.7	8	6	4	24	04	95	62	2	0.0
26	16.1	9.4	11.8	65	1013.6	1	1	6	24	04	97	03	1	-
27	20.5	13.0	15.0	62	1012.8	2	2	9	00	00	97	01	1	-
28	18.7	14.8	16.8	78	1009.7	8	6	6	99	02	96	60	2	0.0
29	12.2	11.6	13.7	96	1013.8	8	8	5	24	04	95	60	6	3.6
30	21.2	13.4	15.4	61	1013.2	0	0	9	27	02	97	02	0	-
31	17.1	11.5	13.5	69	1017.4	5	5	9	25	02	98	01	2	-

Godz. 01

DNI	TEMPERATURA POWIETRZA	TEMPERATURA PUNKTU ROSY	PREŻNOŚĆ PARY WODNEJ	WILGOTNOŚĆ WZGLĘDNA	CIŚNIENIE ATMOSFERYCZNE	ZACHMURZENIE			WIATR		WIDZIALNOŚĆ	POGODA		OPAD
	T	T_d	e	U	P_o	N	N_h	h	dd	v	V	ww	W	R
1	10.9	10.3	12.5	96	.	8	8	5	00	00	96	81	6	6.7
2	9.3	7.5	10.4	89	.	4	4	6	00	00	98	01	8	0.0
3	8.0	7.3	10.2	95	.	0	0	9	00	00	98	01	0	–
4	9.5	8.8	11.3	96	.	0	0	9	00	00	98	02	1	–
5	12.5	10.3	12.5	87	.	2	1	6	00	00	98	01	0	–
6	21.1	9.9	12.2	49	.	7	1	6	18	04	99	02	1	–
7	13.8	12.1	14.1	90	.	4	4	6	22	02	98	01	8	0.1
8	8.2	6.8	9.9	91	.	8	8	5	00	00	97	02	8	3.4
9	7.8	6.7	9.8	92	.	8	8	4	29	02	96	80	2	2.6
10	7.3	6.5	9.7	95	.	3	3	6	00	00	98	03	1	–
11	7.1	6.7	9.8	97	.	0	0	9	00	00	97	02	1	–
12	9.2	6.5	9.7	84	.	0	0	9	00	00	97	02	0	–
13	7.9	5.0	8.7	81	.	1	0	9	00	00	98	01	1	–
14	11.5	10.5	12.7	94	.	2	2	9	00	00	99	03	0	–
15	12.6	12.2	14.2	97	.	7	4	6	00	00	98	01	9	8.9
16	9.4	9.0	11.5	97	.	8	8	5	00	00	97	21	8	1.3
17	7.8	6.4	9.6	91	.	0	0	9	18	01	98	02	1	–
18	9.6	8.5	11.1	93	.	0	0	9	20	01	99	02	0	–
19	12.0	11.5	13.6	97	.	0	0	9	22	01	97	02	9	0.1
20	15.3	14.5	16.5	95	.	4	4	5	00	00	97	01	8	0.1
21	10.0	9.5	11.9	97	.	0	0	9	00	00	98	01	9	0.2
22	11.1	9.9	12.2	92	.	7	7	9	00	00	99	03	1	–
23	14.7	13.7	15.7	94	.	8	8	5	04	01	96	10	2	–
24	10.1	9.7	12.0	97	.	3	1	5	00	00	97	01	1	–
25	13.4	12.6	14.6	95	.	8	8	5	00	00	96	20	1	0.0
26	12.8	11.6	13.7	93	.	7	7	5	22	02	98	25	8	13.2
27	6.9	6.2	9.5	95	.	0	0	9	00	00	97	02	1	–
28	9.1	8.0	10.7	93	.	3	2	5	00	00	97	02	1	–
29	12.7	12.3	14.3	97	.	8	5	3	00	00	95	61	5	6.6
30	8.8	7.8	10.6	94	.	8	8	4	00	00	96	10	6	0.9
31	7.9	7.1	10.1	95	.	0	0	9	00	00	98	02	0	–

Godz. 07

DNI	TEMPERATURA POWIETRZA	TEMPERATURA PUNKTU ROSY	PREŻNOŚĆ PARY WODNEJ	WILGOTNOŚĆ WZGLĘDNA	CIŚNIENIE ATMOSFERYCZNE	ZACHMURZENIE			WIATR		WIDZIALNOŚĆ	POGODA		OPAD
	T	T_d	e	U	P_o	N	N_h	h	dd	v	V	ww	W	R
1	10.8	7.0	10.0	77	.	7	3	5	00	00	98	01	8	4.0
2	12.2	7.8	10.6	75	.	2	2	6	22	02	98	01	0	–
3	12.5	9.9	12.2	84	.	3	3	6	00	00	98	01	0	–
4	14.8	9.7	12.0	71	.	1	0	9	00	00	98	03	0	–
5	20.3	10.7	12.9	54	.	1	1	6	29	03	99	02	0	–
6	17.2	14.0	16.0	82	.	2	1	5	00	00	98	02	1	–
7	16.7	11.8	13.8	73	.	6	6	5	00	00	98	02	1	–
8	9.3	5.9	9.3	80	.	8	8	5	04	01	98	02	2	–
9	8.9	8.2	10.9	95	.	8	8	3	25	03	96	80	6	14.2
10	12.4	8.0	10.7	74	.	1	1	6	32	01	98	01	0	–
11	13.3	9.5	11.9	78	.	2	2	6	00	00	97	03	0	–
12	14.3	9.9	12.2	75	.	8	4	6	00	00	98	03	1	–
13	14.5	7.7	10.5	64	.	0	0	9	22	01	99	02	0	–
14	15.0	12.4	14.4	85	.	7	1	6	00	00	99	03	1	–
15	15.3	10.9	13.0	75	.	6	4	6	00	00	99	03	1	–
16	10.3	8.4	11.0	88	.	3	2	6	00	00	99	03	1	–
17	12.9	7.4	10.3	69	.	1	1	9	07	01	99	03	0	–
18	14.2	10.5	12.7	79	.	6	4	9	00	00	99	03	1	–
19	17.1	13.3	15.3	79	.	6	1	6	00	00	98	03	1	–
20	16.7	14.2	16.2	86	.	4	3	6	00	00	99	02	0	–
21	13.6	11.4	13.5	87	.	6	1	9	00	00	98	02	1	–
22	13.1	11.3	13.4	89	.	8	1	6	00	00	98	03	1	–
23	14.0	13.6	15.6	98	.	8	8	0	00	00	96	25	9	14.1
24	13.3	12.3	14.3	94	.	8	8	5	00	00	97	81	1	0.0
25	14.2	12.8	14.8	92	.	7	2	5	14	01	99	01	2	–
26	11.1	9.3	11.7	89	.	6	4	4	27	03	98	01	8	1.2
27	10.0	7.4	10.3	84	.	3	3	9	00	00	99	01	1	–
28	12.2	9.8	12.1	86	.	1	1	5	00	00	99	02	0	–
29	11.6	11.2	13.3	98	.	8	6	2	25	01	95	59	6	3.7
30	10.1	8.8	11.3	92	.	1	1	5	00	00	98	03	1	–
31	11.6	9.8	12.1	89	.	7	7	7	00	00	98	03	1	–

Godz. 13

1	15.7	7.4	10.3	58	.	6	6	6	36	02	99	02	2	–
2	16.8	5.9	9.3	49	.	3	3	6	02	02	99	02	0	–
3	20.1	8.6	11.2	48	.	4	4	6	11	02	99	01	1	–
4	23.3	9.9	12.2	42	.	1	1	7	04	02	98	02	0	–
5	25.2	8.2	10.9	34	.	6	3	7	34	03	99	02	1	–
6	22.3	11.2	13.3	49	.	7	6	6	25	04	98	01	1	–
7	18.0	11.6	13.7	66	.	6	6	6	02	02	98	01	8	0.2
8	11.7	5.1	8.8	64	.	6	6	5	32	05	98	03	8	0.0
9	10.4	8.1	10.8	86	.	8	8	5	29	03	97	02	8	4.1
10	17.2	6.5	9.7	50	.	2	2	6	29	04	99	02	0	–
11	19.0	7.8	10.6	48	.	4	3	6	18	03	98	01	1	–
12	13.7	12.5	14.5	93	.	8	4	3	04	02	96	10	8	4.7
13	21.7	8.0	10.7	41	.	1	1	7	04	02	99	02	0	–
14	22.5	12.2	14.2	53	.	3	1	5	22	05	98	01	8	0.0
15	17.4	10.3	12.5	63	.	7	4	6	02	01	99	03	6	0.0
16	16.7	7.4	10.3	54	.	6	6	6	07	01	98	03	1	–
17	20.7	8.6	11.2	46	.	6	6	7	07	01	98	03	1	–
18	19.1	13.6	15.6	70	.	8	8	6	18	02	97	95	2	0.0
19	24.4	11.3	13.4	44	.	7	2	6	18	04	98	02	2	–
20	25.3	11.4	13.5	42	.	3	3	7	04	03	99	03	8	0.1
21	15.3	12.1	14.1	82	.	8	4	7	22	02	99	01	6	0.7
22	19.0	12.9	14.9	68	.	8	8	5	09	03	97	17	6	0.0
23	19.1	12.3	14.3	64	.	4	2	5	07	04	98	01	8	0.8
24	12.7	12.3	14.3	98	.	8	8	3	00	00	96	91	8	30.0
25	15.2	13.9	15.9	92	.	8	8	5	00	00	97	95	8	11.9
26	14.7	8.0	10.7	64	.	6	5	6	22	04	99	01	2	–
27	18.0	5.5	9.0	43	.	6	4	6	16	02	99	02	1	–
28	19.8	10.3	12.5	54	.	6	2	6	04	04	98	01	1	–
29	10.8	10.1	12.4	96	.	8	6	3	02	01	95	63	6	16.9
30	18.4	9.9	12.2	57	.	2	2	6	36	01	99	01	1	–
31	12.9	11.9	13.9	94	.	8	6	5	07	01	98	80	6	1.5

Godz. 19

1	13.2	10.3	12.5	83	.	7	7	5	00	00	98	80	1	0.0
2	16.5	8.8	11.3	60	.	4	4	6	09	01	98	01	1	–
3	18.2	10.7	12.4	62	.	5	3	7	02	01	99	01	1	–
4	21.5	12.6	14.6	57	.	1	1	7	00	00	98	02	0	–
5	23.0	12.4	14.4	51	.	1	1	7	00	00	99	01	1	–
6	16.9	14.4	16.4	86	.	7	5	6	00	00	98	25	2	1.4
7	14.4	8.8	11.3	69	.	6	6	6	32	02	99	03	8	0.2
8	8.3	6.2	9.5	87	.	8	8	5	29	03	97	80	2	3.5
9	11.5	7.5	10.4	77	.	6	6	5	00	00	98	01	8	0.1
10	16.1	9.4	11.8	65	.	5	4	6	00	00	98	01	1	–
11	17.7	8.5	11.1	55	.	1	1	6	04	02	98	02	0	–
12	15.1	7.7	10.5	61	.	3	3	6	32	02	98	02	1	–
13	20.6	12.4	14.4	59	.	2	1	7	00	00	99	01	1	–
14	15.3	12.9	14.9	86	.	8	8	5	25	04	97	95	8	0.1
15	10.6	9.3	11.7	92	.	8	8	5	00	00	98	80	8	2.2
16	16.7	7.4	10.3	54	.	5	2	6	00	00	98	01	2	–
17	19.3	11.1	13.2	59	.	2	2	7	00	00	99	01	1	–
18	18.5	15.4	17.5	83	.	6	2	6	00	00	98	02	9	1.8
19	17.5	15.9	18.1	91	.	7	4	6	00	00	98	25	9	2.5
20	14.5	13.1	15.1	92	.	7	6	7	00	00	98	95	9	1.3
21	16.9	10.0	12.3	65	.	3	1	6	00	00	99	01	1	–
22	16.5	13.4	15.4	83	.	8	8	5	27	01	97	02	9	0.0
23	16.3	11.8	13.8	74	.	6	1	6	07	01	99	01	1	–
24	16.2	13.6	15.6	85	.	5	3	5	00	00	98	01	8	0.3
25	15.0	13.6	15.6	92	.	8	8	6	00	00	98	80	9	2.0
26	13.1	7.7	10.5	69	.	7	7	5	00	00	98	03	2	–
27	16.6	10.7	12.9	69	.	5	4	6	02	01	99	03	1	–
28	14.0	13.2	15.2	95	.	8	3	4	00	00	95	65	6	5.4
29	9.2	8.8	11.3	97	.	8	5	2	00	00	95	61	6	5.9
30	16.0	10.1	12.4	68	.	1	1	6	00	00	99	02	0	–
31	13.9	9.7	12.0	75	.	5	2	6	22	01	98	03	8	0.5

Godz. 01

DNI	TEMPERATURA POWIETRZA T	TEMPERATURA PUNKTU ROSY T_d	PRĘŻNOŚĆ PARY WODNEJ e	WILGOTNOŚĆ WZGLĘDNA U	CIŚNIENIE ATMOSFERYCZNE P_o	ZACHMURZENIE N	N_h	h	WIATR dd	v	WIDZIALNOŚĆ V	POGODA ww	W	OPAD R
1	4.2	4.2	8.2	100	.	9	9	.	34	08	90	61	4	7.9
2	3.1	3.1	7.6	100	.	9	9	.	01	02	91	45	8	0.0
3	5.3	4.8	8.6	96	.	2	2	3	22	05	98	02	1	–
4	7.4	3.2	7.7	75	.	0	0	9	32	01	98	02	1	–
5	9.7	8.1	10.8	90	.	6	2	2	18	09	97	02	1	–
6	10.3	8.5	11.1	89	.	7	2	3	18	13	98	13	1	–
7	7.0	7.0	10.0	100	.	9	9	.	29	07	90	47	2	–
8	0.8	0.8	6.5	100	.	9	9	.	36	06	90	45	8	3.7
9	0.2	0.2	6.2	100	.	9	9	.	27	07	90	86	4	1.6
10	1.6	1.3	6.7	98	.	5	5	.	33	05	97	41	1	–
11	5.1	3.6	7.9	89	.	0	0	9	17	07	97	02	1	–
12	5.3	3.8	8.0	90	.	4	1	3	18	13	98	03	1	–
13	3.1	1.5	6.8	89	.	2	1	4	29	08	98	03	1	–
14	8.8	7.0	10.0	88	.	4	1	4	17	11	99	01	1	–
15	8.1	6.2	9.5	88	.	8	1	4	20	04	99	01	9	9.4
16	3.0	3.0	7.6	100	.	9	9	.	34	02	90	51	4	0.7
17	4.6	3.4	7.8	91	.	1	0	9	17	11	97	02	1	–
18	7.0	2.3	7.2	72	.	4	2	9	16	05	98	03	0	–
19	11.1	5.1	8.8	67	.	1	1	9	16	06	98	02	9	2.7
20	10.4	8.6	11.2	89	.	2	1	5	14	09	98	01	8	0.3
21	8.1	5.1	8.8	82	.	3	1	9	14	05	99	01	9	–
22	6.7	4.8	8.6	87	.	3	3	9	04	04	99	02	0	–
23	7.7	7.7	10.5	100	.	9	9	.	04	07	90	45	8	0.3
24	6.7	5.9	9.3	95	.	5	0	9	03	06	98	01	2	–
25	7.3	7.3	10.2	100	.	9	9	.	02	02	90	45	1	–
26	5.7	5.7	9.2	100	.	9	9	.	36	09	91	45	8	16.4
27	1.9	– 0.9	5.7	81	.	4	2	3	36	04	98	03	1	–
28	5.2	5.2	8.8	100	.	7	7	.	18	09	97	41	1	–
29	6.7	6.7	9.8	100	.	9	9	.	04	01	90	45	8	3.5
30	4.2	4.2	8.2	100	.	9	9	.	05	05	90	45	5	1.2
31	7.2	3.0	7.6	74	.	1	0	9	18	06	98	02	0	–

Godz. 07

DNI	TEMPERATURA POWIETRZA T	TEMPERATURA PUNKTU ROSY T_d	PRĘŻNOŚĆ PARY WODNEJ e	WILGOTNOŚĆ WZGLĘDNA U	CIŚNIENIE ATMOSFERYCZNE P_o	ZACHMURZENIE N	N_h	h	WIATR dd	v	WIDZIALNOŚĆ V	POGODA ww	W	OPAD R
1	1.1	1.1	6.6	100	.	7	5	.	36	15	99	41	6	9.0
2	3.2	3.2	7.7	100	.	7	7	.	02	04	98	41	4	–
3	5.3	4.8	8.6	97	.	4	4	3	20	04	98	01	1	–
4	8.6	3.9	8.1	73	.	1	0	9	18	01	98	02	0	–
5	9.7	6.7	9.8	81	.	2	1	.	20	04	99	03	1	–
6	9.1	7.8	10.6	92	.	7	7	.	18	09	98	41	6	0.0
7	7.2	6.8	9.9	97	.	5	3	.	16	04	98	41	4	–
8	– 0.2	– 0.2	6.0	100	.	7	7	.	32	04	96	41	4	–
9	1.7	1.7	6.9	100	.	9	9	.	36	12	90	61	8	7.4
10	2.3	0.6	6.4	88	.	3	3	2	27	03	97	01	1	–
11	5.0	3.4	7.8	90	.	5	5	.	14	07	97	03	1	–
12	6.7	6.3	9.5	97	.	8	8	1	20	09	97	03	1	–
13	5.2	– 4.7	4.3	49	.	0	0	9	25	07	98	02	0	–
14	8.7	7.4	10.3	91	.	7	4	.	20	11	98	41	1	–
15	7.2	1.9	7.0	69	.	7	6	9	32	03	98	03	2	–
16	2.7	2.4	7.3	98	.	7	7	.	00	00	98	03	5	0.2
17	7.4	1.7	6.9	67	.	1	1	9	25	01	99	02	0	–
18	8.5	5.6	9.1	83	.	5	1	3	15	04	99	03	1	–
19	13.0	7.1	10.1	67	.	6	1	3	10	06	98	02	1	–
20	11.4	9.5	11.9	88	.	7	5	.	11	06	98	02	1	–
21	9.8	– 6.3	3.8	31	.	6	1	9	13	03	99	02	1	–
22	6.7	4.4	8.4	86	.	7	3	3	02	04	98	02	4	–
23	7.8	7.8	10.6	100	.	9	9	.	04	15	90	45	8	33.8
24	7.1	7.1	10.1	100	.	9	9	.	03	04	90	47	4	–
25	7.2	7.0	10.0	99	.	7	1	.	26	05	99	02	4	–
26	4.3	4.3	8.3	100	.	9	9	.	01	04	90	45	5	1.8
27	3.2	– 2.4	5.1	66	.	6	1	4	29	05	98	03	1	–
28	5.9	5.1	8.8	95	.	2	2	3	17	04	98	01	4	–
29	5.7	5.7	9.2	100	.	9	9	.	04	03	90	51	6	3.1
30	5.7	5.1	8.8	96	.	2	2	.	18	04	98	03	0	–
31	6.8	5.5	9.0	91	.	7	2	2	18	05	98	03	1	–

Godz. 13

1	4.9	4.4	8.4	97	.	7	7	0	36	08	98	02	2	–
2	7.2	4.3	8.3	81	.	6	6	3	36	02	98	02	1	–
3	9.5	6.7	9.8	82	.	7	7	.	00	00	98	02	1	–
4	13.4	8.2	10.9	71	.	3	3	5	27	02	98	02	0	–
5	14.6	4.1	8.2	50	.	6	4	4	16	03	99	02	1	–
6	10.3	8.4	11.0	88	.	7	6	.	20	12	97	01	4	–
7	6.7	6.7	9.8	100	.	7	7	.	23	11	97	41	8	0.4
8	1.4	0.4	6.3	94	.	7	7	0	32	05	98	87	4	0.0
9	1.5	1.5	6.8	100	.	9	9	.	35	07	90	45	6	7.3
10	7.4	5.0	8.7	85	.	7	7	0	36	02	97	02	1	–
11	6.2	4.6	8.5	90	.	6	6	3	20	11	98	02	2	–
12	5.4	5.4	9.0	100	.	8	8	.	27	06	97	41	6	4.4
13	12.0	3.9	8.1	58	.	1	1	5	20	06	99	02	0	–
14	11.7	9.5	11.9	87	.	6	6	3	19	10	98	01	8	0.0
15	7.1	5.8	9.2	91	.	8	8	3	32	02	98	80	6	0.0
16	8.3	6.2	9.5	86	.	7	7	0	27	03	98	02	2	–
17	10.1	5.8	9.2	74	.	6	6	5	02	01	98	02	1	–
18	9.1	8.9	11.4	99	.	7	7	4	14	08	98	96	2	2.8
19	14.0	8.0	10.7	67	.	7	2	4	14	10	98	02	2	–
20	15.3	9.4	11.8	68	.	5	4	4	12	05	99	02	9	0.0
21	8.5	3.8	8.0	73	.	7	2	4	07	02	99	01	6	1.5
22	8.6	8.2	10.9	97	.	8	8	.	25	01	95	17	8	0.0
23	8.6	8.1	10.8	97	.	6	6	.	10	04	98	41	8	1.4
24	7.0	7.0	10.0	100	.	8	8	.	14	03	97	80	9	14.3
25	8.2	8.2	10.9	100	.	9	9	.	19	07	91	92	4	0.3
26	3.4	1.9	7.0	89	.	6	6	4	27	03	98	01	4	–
27	7.0	3.6	7.9	78	.	7	7	4	25	02	98	02	2	–
28	10.0	7.5	10.4	84	.	7	7	2	04	02	98	02	1	–
29	5.3	5.3	8.9	100	.	9	9	.	02	06	90	58	4	14.1
30	8.5	7.5	10.4	94	.	6	6	.	32	04	97	41	1	–
31	5.6	5.6	9.1	100	.	8	8	.	22	05	96	80	6	2.1

Godz. 19

1	4.5	4.5	8.4	100	.	8	8	.	36	07	97	41	8	0.2
2	7.2	5.0	8.7	86	.	6	5	3	01	02	98	01	2	–
3	8.7	5.0	8.7	77	.	7	6	4	00	00	98	03	2	–
4	12.2	7.5	10.4	74	.	2	2	5	21	05	98	03	0	–
5	13.3	7.4	10.3	67	.	3	2	4	22	08	98	01	1	–
6	7.0	6.6	9.7	97	.	7	7	.	19	10	98	41	8	3.3
7	4.3	4.3	8.3	100	.	7	7	.	22	07	97	41	8	2.3
8	0.2	0.2	6.2	100	.	9	9	.	31	06	90	88	4	0.9
9	2.2	2.2	7.2	100	.	8	8	.	33	09	96	41	4	0.2
10	6.2	5.5	9.0	95	.	7	6	.	18	01	96	41	2	–
11	6.4	5.1	8.8	92	.	5	4	3	20	17	97	02	2	–
12	5.3	5.1	8.8	98	.	7	7	.	36	03	98	41	2	–
13	10.0	7.3	10.2	83	.	4	2	4	18	12	98	01	1	–
14	9.7	9.0	11.5	96	.	8	8	.	16	06	94	95	2	0.0
15	3.4	3.4	7.8	100	.	9	9	.	04	03	90	53	8	2.0
16	6.1	4.3	8.3	88	.	6	4	2	25	01	98	01	2	–
17	8.9	6.1	9.4	83	.	2	2	4	17	04	98	01	1	–
18	12.0	6.8	9.9	71	.	7	4	4	16	03	98	02	9	1.8
19	10.4	10.2	12.4	99	.	8	8	.	16	06	98	41	9	5.1
20	10.3	7.1	10.1	80	.	7	5	4	14	06	99	17	8	3.0
21	9.4	7.1	10.1	86	.	3	2	.	32	02	99	01	1	–
22	8.8	8.8	11.3	100	.	9	9	.	04	05	90	45	9	0.1
23	7.9	7.9	10.6	100	.	6	2	.	02	03	98	41	2	–
24	7.7	7.7	10.5	100	.	7	5	.	02	03	97	41	8	0.5
25	7.4	7.0	10.0	97	.	7	7	.	27	06	97	80	4	11.6
26	3.7	3.7	8.0	100	.	8	8	.	02	02	94	41	2	–
27	6.8	5.1	8.8	89	.	6	6	4	20	04	98	02	2	–
28	7.1	7.1	10.1	100	.	8	8	.	15	04	96	81	4	9.1
29	4.0	4.0	8.1	100	.	9	9	.	04	07	90	51	6	5.5
30	8.6	2.8	7.5	68	.	1	1	4	28	04	98	01	1	–
31	6.6	2.1	7.1	72	.	5	1	3	26	04	99	03	8	1.4

WIELKOŚĆ ZACHMURZENIA

N	Wielkość zachmurzenia
0	Niebo bezchmurne
1	1/8 lub mniej, lecz nie 0/8
2	2/8
3	3/8
4	4/8
5	5/8
6	6/8
7	7/8 lub więcej, lecz nie 8/8
8	8/8
9	niebo niewidoczne lub wielkość zachmurzenia nie może być określona

WYSOKOŚĆ PODSTAWY CHMUR

h	Wysokość		
0	od 0	do	50 m
1	od 50	do	100 m
2	od 100	do	200 m
3	od 200	do	300 m
4	od 300	do	600 m
5	od 600	do	1000 m
6	od 1000	do	1500 m
7	od 1500	do	2000 m
8	od 2000	do	2500 m
9	2500 m i powyżej lub brak chmur		
•	wysokość podstawy chmur nieznana lub podstawa chmur poniżej a wierzchołki powyżej poziomu stacji		

KIERUNEK WIATRU

dd	Kierunek w stopniach	Kierunek według wiatromierza Wilda
00	Cisza	
01	5 - 14	
02	15 - 24	NNE
03	25 - 34	
04	35 - 44	NE
07	65 - 74	ENE
09	85 - 94	E
11	105 - 114	ESE
14	135 - 144	SE
16	155 - 165	SSE
18	175 - 184	S
20	195 - 204	SSW
22	215 - 224	SW
25	245 - 254	WSW
27	265 - 274	W
29	285 - 294	WNW
32	315 - 324	NW
34	325 - 344	NNW
36	355 - 4	N
99	kierunek zmienny	

WIDZIALNOŚĆ

V	Widzialność pozioma		
0	Poniżej		50 m
1	od 50 m	do	200 m
2	od 200 m	do	500 m
3	od 500 m	do	1 km
4	od 1 km	do	2 km
5	od 2 km	do	4 km
6	od 4 km	do	10 km
7	od 10 km	do	20 km
8	od 20 km	do	50 km
9	50 km lub więcej		

POGODA ZA OKRES UBIEGŁYCH SZEŚCIU GODZIN

W	Charakterystyka pogody
0	Chmury pokrywały połowę lub mniej niż połowę nieba w ciągu całego rozważanego okresu
1	Chmury pokrywały ponad połowę nieba w ciągu części rozważanego okresu i połowę lub mniej niż połowę nieba przez pozostałą część okresu
2	Chmury pokrywały ponad połowę nieba w ciągu całego rozważanego okresu
3	Wichura pyłowa, wichura piaskowa lub zamieć śnieżna
4	Mgła, mgła lodowa lub gęste zmętnienie obniżające widzialność poniżej 1000 m
5	Mżawka
6	Deszcz jednostajny
7	Śnieg lub śnieg z deszczem, jednostajny
8	Opady przelotne
9	Burza (z opadem lub bez opadu)

POGODA W CHWILI OBSERWACJI

ww = 00 - 09	ww = 10 - 19	ww = 20 - 29	ww = 30 - 39	ww = 40 - 49	ww = 50 - 59	ww = 60 - 69	ww = 70 - 79	ww = 80 - 90	ww = 91 - 99
ww = 00 - 49 Bez opadów na stacji w czasie obserwacji					ww = 50 - 99 Opad na stacji w czasie obserwacji				
Bez opadów, mgły (wyjątek 11 i 12), wichury pyłowej lub piaskowej, zamieci śnieżnej w czasie obserwacji i w ciągu ostatniej godziny (wyjątek 09 i 17)		Opady, mgła lub burza na stacji w ciągu ostatniej godziny	Wichura pyłowa lub piaskowa, zamieć śnieżna	Mgła lub mgła lodowa w czasie obserwacji	Mżawka	Deszcz jednostajny	Opady w postaci stałej jednostajnej	Opady przelotne	Opady z burzą lub po burzy
00 Rozwój chmur nieznany	10 Zamglenie	20 Mżawka nie marznąca lub śnieg ziarnisty	30 osłabła w ciągu ostatniej godziny	40 w pewnej odległości od stacji (w ciągu ostatniej godziny mgły na stacji nie było)	50 z przerwami, słaba	60 z przerwami, słaby	70 z przerwami, słaby	80 słaby	91 Deszcz słaby
01 Chmury zanikają lub stają się cieńsze	11 Cienka warstwa mgły lub mgły lodowej na stacji (w płatach)	21 Deszcz nie marznący	31 bez zmian dostrzegalnych w ciągu ostatniej godziny	41 w płatach	51 ciągła, słaba	61 ciągły, słaby	71 ciągły, słaby	81 umiarkowany lub silny	92 Deszcz umiarkowany lub silny
02 Stan nieba bez zmian	12 Warstwa mgły do 2 m na lądzie lub do 10 m na morzu (w płatach)	22 Śnieg	32 zaczęła się lub wzmogła w ciągu ostatniej godziny	42 niebo widoczne	52 z przerwami, umiarkowana	62 z przerwami, umiarkowany	72 z przerwami, umiarkowany	82 gwałtowny	93 Śnieg, śnieg z deszczem lub grad słaby
03 Chmury w stadium tworzenia się lub rozwoju	13 Błyskawica lecz grzmotu nie słychać	23 Deszcz ze śniegiem lub ziarna lodowe	33 osłabła w ciągu ostatniej godziny	43 niebo niewidoczne	53 ciągła, umiarkowana	63 ciągły, umiarkowany	73 ciągły, umiarkowany	83 słaby	94 Śnieg śnieg z deszczem lub grad, umiarkowany lub silny
04 Widzialność zmniejszona przez dymy	14 Opad w polu widzenia nie sięgający gruntu lub powierzchni morza	24 Mżawka marznąca lub deszcz marznący	34 bez zmian dostrzegalnych w ciągu ostatniej godziny	44 niebo widoczne	54 z przerwami, silna	64 z przerwami, silny	74 z przerwami, silny	84 umiarkowany lub silny	95 słaba lub umiarkowana bez gradu lecz z deszczem lub śniegiem, deszczem i śniegiem
05 Zmętnienie	15 Opad w polu widzenia (> 5 km) sięgający gruntu lub powierzchni morza	25 Deszcz przelotny	35 zaczęła się lub wzmogła w ciągu ostatniej godziny	45 niebo niewidoczne	55 ciągła, silna	65 ciągły, silny	75 ciągły, silny	85 słaby	96 słaba lub umiarkowana z gradem
06 Pył zawieszony w powietrzu nie wzniesiony przez wiatr w czasie obserwacji	16 Opad w polu widzenia w pobliżu stacji sięgający gruntu lub powierzchni morza	26 Przelotny śnieg lub przelotny deszcz ze śniegiem	36 słaba lub umiarkowana	46 niebo widoczne	56 Mżawka marznąca słaba	66 Deszcz marznący słaby	76 Słupki lodowe	86 umiarkowany lub silny	97 silna bez gradu lecz z deszczem lub śniegiem lub też z deszczem i śniegiem
07 Pył lub piasek wzniesiony przez wiatr w czasie obserwacji lecz bez wirów pyłowych lub piaskowych	17 Burza bez opadu w czasie obserwacji	27 Grad lub przelotny deszcz z gradem	37 silna	47 niebo niewidoczne	57 Mżawka marznąca umiarkowana lub silna	67 Deszcz marznący umiarkowany lub silny	77 Śnieg ziarnisty	87 Krupy śnieżne lub ziarna lodowe same lub z deszczem względnie z deszczem i śniegiem	98 połączona z wichurą pyłową lub piaskową
08 Silne rozwinięte wiry pyłowe lub piaskowe, lecz nie wichura pyłowa lub piaskowa	18 Nawałnica w czasie obserwacji lub w ciągu ostatniej godziny	28 Mgła lub mgła lodowa	38 słaba lub umiarkowana	48 Mgła osadzająca szadź, niebo widoczne	58 Mżawka z deszczem słaba	68 Deszcz lub mżawka ze śniegiem słaba	78 Oddzielne gwiazdki śniegu	86 umiarkowane lub silne	99 silna lecz z gradem
09 Wichura pyłowa lub piaskowa w polu widzenia lub na stacji w ciągu ostatniej godziny	19 Trąba na stacji lub w polu widzenia w czasie obserwacji lub w ciągu ostatniej godziny	29 Burza bez opadu lub z opadem	39 silna	49 Mgła osadzająca szadź, niebo niewidoczne	59 Mżawka z deszczem umiarkowana lub silna	69 Deszcz lub mżawka ze śniegiem umiarkowana lub silna	79 Ziarna lodowe-deszcz lodowy	89 Grad sam lub z deszczem względnie z deszczem i śniegiem lecz bez grzmotu	90 słaby / umiarkowany lub silny

Stan nieba podczas ostatniej godziny

Wichura pyłowa lub piaskowa, zamieć śnieżna w ciągu ostatniej godziny

Mgła lub mgła lodowa w czasie obserwacji

Mżawka nie marznąca

Deszcz nie marznący

Śnieg w płatach

Przelotny deszcz

Przelotny deszcz ze śniegiem

Przelotny śnieg

Burza w czasie obserwacji

Burza w ciągu ostatniej godziny lecz nie w czasie obserwacji

Słaba lub umiarkowana wichura pyłowa lub piaskowa

Silna wichura pyłowa lub piaskowa

Zamieć śnieżna na ogół niska

Zamieć śnieżna na ogół wysoka

stała się rzadsza

bez dostrzegalnych zmian

zaczęła się tworzyć lub stała się gęstsza

przy mgle lub bez mgły

TABLICA II

SPOSTRZEŻENIA CODZIENNE STACJI METEOROLOGICZNYCH
WARTOŚCI DOBOWE

ЕЖЕДНЕВНЫЕ НАБЛЮДЕНИЯ МЕТЕОРОЛОГИЧЕСКИХ СТАНЦИЙ
СУТОЧНЫЕ ВЕЛИЧИНЫ

EVERYDAY OBSERVATIONS OF METEOROLOGICAL STATIONS
DAILY VALUES

H E L

DNI	TEMPERATURA POWIETRZA				PRĘŻNOŚĆ PARY WODNEJ	WILGOTNOŚĆ WZGLĘDNA	CIŚNIENIE ATMOSFERYCZNE	USŁONECZNIENIE	ZACHMURZENIE	WIATR		OPAD	ŚNIEG	
	T	Max	Min	T_g	e	U	P	S	N	v	v_{max}	R_d	s_h	s_g
1	16.1	21.3	8.7	8.0	14.4	80	1016.2	10.4	2.8	2.4	05	-	-	-
2	17.2	22.0	13.6	12.3	14.5	76	1016.6	12.6	2.8	3.1	04	-	-	-
3	16.1	21.2	7.7	6.8	13.8	77	1015.7	6.4	4.0	2.3	03	0.2	-	-
4	16.5	19.9	12.7	11.3	15.6	84	1015.0	5.3	6.3	1.8	03	0.2	-	-
5	16.7	21.2	11.1	10.3	17.2	90	1008.5	1.6	7.9	2.5	04	0.5	-	-
6	17.0	20.5	14.7	13.9	17.2	89	1005.0	4.5	7.5	1.6	04	0.0	-	-
7	15.8	21.6	13.4	12.1	15.5	87	1005.1	3.2	7.5	2.4	05	4.1	-	-
8	14.7	16.2	11.9	11.8	16.0	96	1005.3	-	8.0	3.8	06	12.9	-	-
9	16.8	20.3	14.0	13.0	15.1	80	1011.3	11.8	3.6	6.1	09	0.2	-	-
10	17.4	21.9	14.9	14.6	15.9	81	1012.5	7.2	4.9	4.9	09	-	-	-
11	18.1	23.3	13.5	11.6	16.6	81	1009.6	10.6	4.1	4.3	07	16.4	-	-
12	15.7	18.2	13.7	13.7	15.1	85	1006.0	3.6	7.0	5.5	09	14.5	-	-
13	16.3	18.6	14.0	13.4	16.1	86	1008.6	0.3	7.5	5.0	08	3.6	-	-
14	16.7	21.2	13.9	13.9	16.9	89	1006.6	4.6	6.1	2.8	04	-	-	-
15	15.8	19.6	13.0	11.7	13.0	73	1008.4	10.6	4.0	5.3	08	0.5	-	-
16	15.2	20.9	11.8	11.0	13.0	76	1010.7	8.6	4.4	4.3	08	0.5	-	-
17	15.2	19.2	11.9	11.1	15.4	89	1010.0	3.6	6.3	2.4	04	10.0	-	-
18	16.7	20.8	10.2	10.0	17.2	90	1017.3	9.8	3.9	4.1	07	-	-	-
19	19.8	23.0	16.3	14.7	19.0	83	1020.2	14.3	1.3	5.4	08	-	-	-
20	21.1	25.2	18.2	17.5	20.7	83	1017.5	13.0	2.3	5.0	06	-	-	-
21	20.9	23.9	18.1	17.5	20.0	82	1013.0	13.0	2.1	4.0	05	-	-	-
22	20.6	24.8	18.2	17.2	20.2	84	1008.6	11.9	2.1	2.9	04	-	-	-
23	20.3	25.6	14.4	13.3	19.2	81	1007.0	13.4	0.6	3.0	05	-	-	-
24	20.1	24.2	15.9	15.3	18.5	80	1007.9	11.0	3.5	3.4	05	4.5	-	-
25	20.4	24.8	18.2	16.6	21.5	90	1001.4	7.8	5.5	3.0	04	8.2	-	-
26	17.0	19.0	15.4	15.1	15.1	78	1004.9	5.6	5.1	6.5	09	-	-	-
27	16.4	20.2	14.2	13.1	14.0	76	1010.5	5.7	4.0	3.5	07	-	-	-
28	15.5	20.8	11.0	9.9	15.0	85	1010.6	3.4	3.8	3.4	06	0.3	-	-
29	15.9	20.0	13.4	12.2	13.3	75	1012.0	8.5	4.0	3.0	06	-	-	-
30	16.3	23.1	11.3	10.2	14.7	81	1009.9	10.0	4.1	3.1	05	4.2	-	-
31	14.9	19.9	11.0	9.9	13.9	83	1010.8	4.0	4.6	2.5	06	2.7	-	-

U S T K A

DNI	TEMPERATURA POWIETRZA				PRĘŻNOŚĆ PARY WODNEJ	WILGOTNOŚĆ WZGLĘDNA	CIŚNIENIE ATMOSFERYCZNE	USŁONECZNIENIE	ZACHMURZENIE	WIATR		OPAD	ŚNIEG	
	T	Max	Min	T_g	e	U	P	S	N	v	v_{max}	R_d	s_h	s_g
1	15.7	18.1	14.3	13.3	14.9	84	1016.7	10.8	3.9	5.9	07	-	-	-
2	15.4	17.0	14.3	12.4	14.6	84	1016.9	12.9	4.0	4.6	07	-	-	-
3	18.0	23.4	10.5	9.2	13.5	68	1014.9	9.5	3.9	3.3	08	1.4	-	-
4	17.1	21.7	13.4	11.7	15.5	80	1014.4	7.2	4.3	1.4	03	-	-	-
5	17.2	19.0	15.5	13.2	17.2	87	1007.7	4.3	6.5	1.4	03	11.3	-	-
6	16.6	19.4	14.9	14.2	16.9	90	1004.2	7.1	5.8	1.8	03	-	-	-
7	16.0	17.8	13.4	12.2	14.6	81	1004.7	2.4	6.9	3.5	05	-	-	-
8	16.5	18.0	14.1	13.8	16.1	86	1006.3	0.5	6.8	4.8	06	2.0	-	-
9	16.4	17.6	16.0	14.4	14.9	80	1012.8	9.2	5.0	6.3	08	-	-	-
10	16.7	18.8	15.3	14.1	16.2	85	1012.8	7.0	5.5	6.8	09	0.0	-	-
11	17.8	25.6	10.2	8.7	15.7	79	1007.9	4.4	5.1	2.9	05	12.3	-	-
12	15.6	18.4	14.5	13.7	13.6	77	1006.1	4.9	6.6	6.4	08	2.2	-	-
13	16.3	19.1	13.2	12.6	16.2	87	1007.0	1.2	7.1	3.6	07	2.3	-	-
14	16.3	20.0	14.4	13.0	15.4	84	1005.5	4.0	5.9	2.5	03	0.5	-	-
15	13.6	17.4	11.4	10.2	12.9	83	1007.6	5.3	4.8	4.8	08	5.1	-	-
16	13.5	17.4	9.7	8.8	13.1	86	1009.7	7.4	5.0	3.3	06	2.2	-	-
17	15.3	19.0	12.4	11.7	14.5	83	1008.5	0.4	6.1	1.6	03	0.6	-	-
18	16.4	20.1	11.4	9.5	16.4	88	1016.7	7.3	4.1	3.9	08	0.0	-	-
19	19.7	21.9	16.7	14.6	19.1	83	1019.0	12.3	2.0	4.4	07	0.0	-	-
20	22.9	28.7	19.0	17.7	20.6	74	1015.7	10.8	3.3	3.9	05	-	-	-
21	19.5	26.4	18.3	16.6	20.2	89	1012.2	9.8	3.5	2.5	05	0.2	-	-
22	19.5	22.1	16.7	15.7	20.0	88	1008.2	12.1	0.9	1.8	03	-	-	-
23	18.7	22.9	16.1	12.0	19.4	90	1007.4	9.9	3.0	1.8	03	-	-	-
24	18.0	22.9	12.5	9.5	17.5	86	1008.1	11.5	1.9	1.5	02	-	-	-
25	19.6	23.1	17.3	16.8	20.6	91	1001.4	5.1	6.1	2.9	08	26.7	-	-
26	16.6	18.1	15.9	14.9	12.9	69	1006.1	9.8	5.1	9.4	12	-	-	-
27	15.7	19.0	10.4	8.7	12.6	72	1010.4	5.4	3.8	3.1	08	-	-	-
28	15.0	17.8	12.1	9.8	14.0	82	1010.3	4.6	4.1	4.5	08	0.0	-	-
29	15.8	17.9	8.9	7.4	12.3	74	1011.6	9.1	4.0	2.5	05	-	-	-
30	14.9	19.9	11.4	8.2	12.8	77	1008.5	4.0	4.3	2.4	04	1.2	-	-
31	14.5	19.2	11.1	9.1	13.5	82	1009.7	7.3	5.4	3.9	07	0.9	-	-

L Ę B O R K

DNI	TEMPERATURA POWIETRZA				PRĘŻNOŚĆ PARY WODNEJ	WILGOTNOŚĆ WZGLĘDNA	CIŚNIENIE ATMOSFERYCZNE	USŁONECZNIENIE	ZACHMURZENIE	WIATR		OPAD	ŚNIEG	
	T	Max	Min	T_g	e	U	P	S	N	v	v_{max}	R_d	s_h	s_g
1	16.5	21.1	12.8	7.9	14.1	76	1015.0	11.6	5.3	3.5	06	-	-	-
2	16.5	20.7	12.2	10.1	13.8	75	1015.2	13.5	4.4	3.3	05	-	-	-
3	17.8	24.8	8.4	3.0	14.2	72	1013.7	9.8	4.0	1.6	05	0.0	-	-
4	18.4	24.0	11.4	8.0	15.6	76	1013.1	6.7	6.8	1.0	02	-	-	-
5	18.1	21.7	13.4	9.4	17.5	84	1006.3	1.5	7.6	1.4	03	0.6	-	-
6	18.0	21.4	14.8	13.5	17.5	86	1003.0	3.1	7.1	1.0	02	0.5	-	-
7	15.2	18.8	10.7	7.5	15.5	90	1003.4	1.3	6.9	1.3	03	3.6	-	-
8	14.9	17.0	12.8	12.0	15.9	93	1004.3	-	7.8	2.5	04	14.5	-	-
9	16.0	19.7	10.3	6.4	14.9	83	1010.7	12.0	4.9	3.6	06	-	-	-
10	16.8	20.4	13.6	12.3	15.6	82	1011.2	7.5	5.8	3.6	06	-	-	-
11	19.0	25.8	9.0	3.4	15.7	73	1006.8	9.1	4.6	2.4	05	6.4	-	-
12	15.5	22.6	13.9	13.4	14.3	82	1004.4	4.3	7.1	3.5	06	2.2	-	-
13	16.8	19.8	13.5	11.9	16.5	86	1006.2	1.5	7.4	3.1	04	5.1	-	-
14	17.3	21.1	14.2	10.4	16.0	82	1004.2	4.8	6.6	2.5	05	1.0	-	-
15	14.1	18.6	12.4	7.9	13.4	84	1006.4	6.5	5.3	3.0	05	1.6	-	-
16	14.6	18.8	9.7	7.1	14.2	85	1008.4	9.6	5.1	2.6	05	0.5	-	-
17	15.2	19.8	12.4	10.3	14.9	87	1007.6	2.4	7.0	1.3	02	4.4	-	-
18	17.8	24.2	10.9	7.4	16.9	84	1015.1	9.5	3.8	2.1	05	-	-	-
19	22.0	27.3	16.3	12.5	19.6	79	1017.9	12.7	2.8	4.0	09	-	-	-
20	23.8	29.0	18.2	15.0	22.0	75	1014.8	12.5	2.8	3.4	05	-	-	-
21	23.8	29.1	19.1	16.4	20.9	72	1010.6	13.5	2.8	2.0	04	-	-	-
22	21.4	27.8	13.1	10.5	18.1	74	1006.5	12.2	2.1	2.1	05	-	-	-
23	19.6	26.6	10.8	8.5	17.0	77	1005.4	14.0	1.8	1.9	04	-	-	-
24	19.9	25.1	15.1	14.9	17.6	77	1006.2	12.0	5.0	1.6	03	0.7	-	-
25	20.0	27.7	15.2	13.4	19.3	84	999.6	7.9	7.0	1.3	03	24.5	-	-
26	15.9	19.4	14.0	13.7	14.2	79	1003.8	7.0	6.5	4.0	07	-	-	-
27	15.0	19.6	8.4	4.0	13.2	79	1008.9	6.1	4.3	1.5	04	-	-	-
28	13.7	19.8	8.4	5.3	13.9	88	1008.9	3.0	4.5	2.0	04	4.7	-	-
29	13.8	18.7	6.6	2.5	12.4	80	1010.1	5.4	4.5	1.4	03	-	-	-
30	15.1	22.4	9.9	5.4	13.2	79	1007.4	6.8	4.6	2.3	05	7.2	-	-
31	13.9	19.7	10.1	5.4	13.2	84	1008.6	5.8	6.1	2.3	05	3.4	-	-

G D A Ń S K - W R Z E S Z C Z

DNI	TEMPERATURA POWIETRZA				PRĘŻNOŚĆ PARY WODNEJ	WILGOTNOŚĆ WZGLĘDNA	CIŚNIENIE ATMOSFERYCZNE	USŁONECZNIENIE	ZACHMURZENIE	WIATR		OPAD	ŚNIEG	
	T	Max	Min	T_g	e	U	P	S	N	v	v_{max}	R_d	s_h	s_g
1	18.1	23.8	13.8	10.4	13.5	67	1015.7	.	4.4	5.0	07	-	-	-
2	18.1	24.1	13.1	11.7	12.5	63	1016.1	.	2.9	4.5	07	-	-	-
3	18.1	25.1	10.6	7.4	14.2	68	1015.0	.	4.3	1.6	04	0.6	-	-
4	17.0	19.7	15.3	12.1	14.8	77	1014.4	.	6.3	1.4	03	0.1	-	-
5	18.6	23.2	14.1	12.2	17.6	83	1007.5	.	7.6	1.4	06	1.8	-	-
6	17.4	21.1	15.9	14.9	17.3	87	1003.8	.	7.3	1.6	03	1.1	-	-
7	16.5	21.0	14.6	13.7	15.7	85	1003.9	.	7.5	1.6	04	10.2	-	-
8	15.0	16.9	12.8	12.0	15.5	91	1004.6	.	7.9	4.0	07	18.1	-	-
9	17.4	22.1	13.1	10.6	13.6	70	1010.8	.	3.6	8.3	09	-	-	-
10	18.1	21.8	14.7	14.4	14.8	72	1012.0	.	5.9	4.8	08	0.1	-	-
11	18.8	25.2	12.2	9.2	15.8	74	1008.4	.	4.4	3.5	05	18.3	-	-
12	16.1	19.1	14.0	13.9	14.1	77	1005.3	.	7.1	3.5	07	2.0	-	-
13	16.8	21.1	13.8	12.4	15.6	81	1007.8	.	7.3	4.4	07	2.8	-	-
14	17.8	22.8	15.4	14.0	15.4	77	1005.6	.	6.4	3.0	07	-	-	-
15	16.0	19.7	13.5	10.9	11.7	66	1007.9	.	3.8	5.9	09	0.4	-	-
16	15.3	20.1	10.4	9.0	12.3	72	1010.0	.	3.8	3.9	06	1.3	-	-
17	16.3	20.3	13.1	12.5	15.2	83	1009.1	.	6.1	1.5	03	8.6	-	-
18	17.4	21.5	12.6	11.2	17.5	88	1016.6	.	4.4	3.1	07	-	-	-
19	20.4	24.4	16.0	12.9	19.6	83	1019.5	.	2.8	3.1	07	-	-	-
20	22.1	26.7	17.4	15.9	21.1	80	1016.6	.	3.4	2.8	07	-	-	-
21	21.3	24.5	17.4	16.3	20.4	81	1011.9	.	0.6	3.1	06	-	-	-
22	21.1	24.2	18.5	16.4	20.1	81	1007.6	.	2.5	2.9	05	-	-	-
23	20.4	24.2	15.6	13.2	18.8	79	1006.1	.	1.3	3.0	08	-	-	-
24	19.4	22.7	14.3	12.3	17.9	79	1007.0	.	2.5	4.6	07	1.0	-	-
25	20.2	24.4	17.3	15.1	20.0	85	1000.4	.	5.4	2.8	05	7.6	-	-
26	16.8	20.3	14.4	14.0	13.6	72	1004.7	.	6.1	5.9	09	0.1	-	-
27	16.6	21.3	10.8	10.1	12.7	69	1010.1	.	4.0	3.8	06	-	-	-
28	15.8	21.6	11.4	8.1	14.0	78	1010.0	.	4.8	2.8	06	0.6	-	-
29	15.3	18.8	11.1	9.6	12.0	70	1011.3	.	5.8	2.4	04	-	-	-
30	17.5	23.1	12.5	10.3	12.6	64	1008.9	.	5.0	2.4	06	3.8	-	-
31	15.5	20.8	11.9	9.6	12.9	74	1010.2	.	4.9	3.4	06	3.2	-	-

KOSZALIN

DNI	TEMPERATURA POWIETRZA				PREŻNOŚĆ PARY WODNEJ	WILGOTNOŚĆ WZGLĘDNA	CIŚNIENIE ATMOSFERYCZNE	USŁONECZNIENIE	ZACHMURZENIE	WIATR		OPAD	ŚNIEG	
	T	Max	Min	T_g	e	U	P	S	N	v	v_{max}	R_d	s_h	s_g
1	15.8	19.3	14.0	12.8	13.9	78	1014.7	12.2	5.0	5.5	09	-	-	-
2	15.4	20.1	10.7	9.3	13.2	77	1014.3	14.0	4.9	3.1	05	-	-	-
3	18.9	25.5	11.4	8.3	14.5	69	1011.9	12.2	6.0	2.4	06	0.4	-	-
4	18.2	23.3	13.1	11.2	15.7	76	1011.1	9.8	6.8	2.0	05	0.0	-	-
5	17.6	21.5	15.5	14.4	17.4	87	1004.4	3.6	7.1	2.0	05	18.3	-	-
6	16.2	20.1	13.8	13.6	16.0	88	1001.5	3.6	7.1	1.8	03	-	-	-
7	15.3	17.7	12.7	11.5	14.7	85	1002.1	0.6	6.9	3.5	06	14.3	-	-
8	15.1	17.6	12.5	11.2	15.2	89	1004.1	0.5	7.1	4.8	06	0.3	-	-
9	15.9	17.9	15.3	13.4	14.2	79	1010.8	8.4	5.3	5.0	08	-	-	-
10	16.5	19.9	12.8	11.5	15.3	82	1010.5	7.7	5.1	3.9	06	0.3	-	-
11	17.9	25.6	10.5	7.8	15.6	78	1004.4	4.7	5.8	3.9	07	24.4	-	-
12	15.0	18.2	13.4	13.4	13.3	79	1004.0	3.3	7.0	4.5	07	2.2	-	-
13	16.2	20.4	13.1	12.3	16.1	87	1004.5	0.4	7.8	4.8	07	2.6	-	-
14	16.3	20.5	14.1	12.5	14.8	81	1002.7	4.1	6.0	3.4	06	0.0	-	-
15	13.5	17.6	11.1	9.9	12.2	79	1005.2	6.3	4.4	5.8	08	2.9	-	-
16	14.0	18.5	8.7	7.4	12.1	77	1006.7	8.4	4.6	3.3	05	1.2	-	-
17	14.8	18.9	12.2	10.8	14.4	86	1005.2	0.7	7.0	3.4	05	5.8	-	-
18	17.9	23.7	11.9	9.8	17.4	84	1012.5	7.3	5.0	3.6	07	0.0	-	-
19	23.1	28.7	18.0	15.5	19.0	68	1014.5	12.4	3.0	3.9	05	-	-	-
20	24.8	31.1	20.6	18.3	20.7	68	1011.6	11.9	3.8	3.4	06	1.0	-	-
21	19.9	27.6	16.9	14.9	20.8	90	1008.6	6.7	4.1	2.1	04	5.9	-	-
22	19.9	25.2	15.4	13.4	19.9	86	1004.6	9.7	1.9	2.0	04	-	-	-
23	17.5	22.9	14.6	12.3	17.4	88	1004.5	7.8	3.5	2.4	05	-	-	-
24	16.7	20.9	11.1	9.5	16.4	87	1005.1	13.2	2.9	2.1	04	-	-	-
25	18.1	21.7	15.5	13.8	19.3	93	998.6	1.2	6.3	2.1	05	1.1	-	-
26	15.4	18.4	14.5	13.8	13.0	75	1003.8	6.2	5.9	5.3	08	-	-	-
27	15.5	20.3	9.7	7.6	13.0	76	1007.5	3.9	4.1	2.1	04	-	-	-
28	14.4	18.5	12.9	10.4	13.3	82	1007.8	5.7	5.3	2.9	06	5.0	-	-
29	13.4	18.4	7.9	6.4	12.3	81	1008.7	3.5	4.5	1.6	03	-	-	-
30	14.3	19.9	10.6	8.6	12.1	75	1005.4	5.6	4.1	4.1	08	1.4	-	-
31	13.9	19.4	9.7	6.8	12.8	81	1006.9	6.8	4.5	3.6	06	1.5	-	-

KOŁOBRZEG

DNI	TEMPERATURA POWIETRZA				PREŻNOŚĆ PARY WODNEJ	WILGOTNOŚĆ WZGLĘDNA	CIŚNIENIE ATMOSFERYCZNE	USŁONECZNIENIE	ZACHMURZENIE	WIATR		OPAD	ŚNIEG	
	T	Max	Min	T_g	e	U	P	S	N	v	v_{max}	R_d	s_h	s_g
1	16.6	19.3	14.5	13.0	14.6	78	1018.1	11.7	5.0	4.4	06	-	-	-
2	15.6	18.8	12.5	9.8	14.3	81	1017.7	10.9	4.6	2.4	04	-	-	-
3	18.9	24.5	11.4	7.4	15.0	71	1014.8	9.7	6.1	1.8	04	2.3	-	-
4	17.6	22.0	14.1	10.6	16.3	82	1014.5	7.9	6.5	1.8	04	0.0	-	-
5	17.3	20.8	14.2	10.1	17.5	89	1007.5	4.4	6.8	1.4	03	26.3	-	-
6	16.8	19.1	13.2	12.3	15.9	84	1004.7	6.3	6.4	2.1	03	0.0	-	-
7	16.4	18.0	13.8	11.6	14.1	76	1005.3	3.9	7.0	3.1	04	8.7	-	-
8	16.4	18.3	12.9	12.0	15.7	85	1007.7	3.5	7.0	3.6	06	0.5	-	-
9	17.0	18.4	15.8	14.3	14.4	75	1014.3	9.1	6.1	5.9	07	0.0	-	-
10	17.3	19.6	16.4	14.7	15.9	82	1013.9	6.7	5.8	3.5	05	0.8	-	-
11	17.3	25.1	9.6	5.0	16.3	83	1007.4	0.8	5.9	3.0	04	18.7	-	-
12	15.8	18.3	13.5	12.9	13.2	75	1007.2	4.2	7.0	5.1	08	2.4	-	-
13	16.4	20.4	13.4	11.5	16.0	87	1007.3	0.2	7.4	2.9	06	5.9	-	-
14	16.8	20.4	14.8	11.1	14.7	78	1005.7	4.9	6.6	3.0	04	0.4	-	-
15	13.9	17.7	11.8	9.5	12.3	79	1008.3	5.2	5.4	5.1	08	2.4	-	-
16	14.0	18.6	9.6	7.3	12.4	79	1009.8	7.2	5.1	2.6	04	5.2	-	-
17	14.6	18.4	12.4	12.4	14.9	90	1008.2	0.5	7.6	2.5	03	2.4	-	-
18	16.2	18.8	11.5	8.5	16.8	91	1015.7	5.1	5.4	4.6	08	1.8	-	-
19	19.5	21.6	16.6	14.6	19.5	86	1017.5	10.5	3.8	5.3	07	-	-	-
20	20.5	24.3	18.5	15.9	20.9	87	1014.7	10.2	5.1	3.9	06	17.6	-	-
21	19.1	22.8	17.0	13.7	20.3	92	1012.1	5.7	3.8	2.1	04	0.0	-	-
22	19.1	21.2	17.4	16.2	20.0	90	1008.2	11.5	2.9	2.9	04	-	-	-
23	17.8	20.4	16.1	15.8	18.4	90	1008.0	5.0	3.9	2.9	04	-	-	-
24	17.4	20.5	11.7	7.4	17.0	85	1008.5	13.5	2.9	1.5	03	0.0	-	-
25	18.3	20.3	16.5	14.1	19.0	90	1002.1	0.2	7.3	2.5	06	5.7	-	-
26	16.0	18.7	14.5	13.3	12.6	70	1007.2	5.4	5.3	5.1	08	0.0	-	-
27	15.9	19.5	11.6	8.2	13.5	76	1010.6	3.6	5.8	1.9	03	0.0	-	-
28	15.1	18.2	13.4	9.7	13.2	77	1011.2	5.7	4.4	3.3	06	1.4	-	-
29	14.8	18.6	10.1	6.1	12.7	76	1011.8	2.4	5.4	1.3	03	-	-	-
30	14.3	19.9	11.2	7.6	12.9	79	1008.4	5.3	5.9	2.6	04	8.2	-	-
31	14.9	19.1	10.9	8.0	12.9	77	1009.9	5.9	5.5	3.9	06	3.2	-	-

ELBLĄG

DNI	TEMPERATURA POWIETRZA				PREŻNOŚĆ PARY WODNEJ	WILGOTNOŚĆ WZGLĘDNA	CIŚNIENIE ATMOSFERYCZNE	USŁONECZNIENIE	ZACHMURZENIE	WIATR		OPAD	ŚNIEG	
	T	Max	Min	T_g	e	U	P	S	N	v	v_{max}	R_d	s_h	s_g
1	15.5	22.1	8.9	6.2	13.6	79	1011.8	.	4.9	1.1	03	-	-	-
2	16.2	22.3	11.3	7.5	13.9	77	1012.4	.	4.5	1.9	04	-	-	-
3	18.2	25.2	9.0	5.9	13.5	68	1011.4	.	3.9	1.6	05	0.1	-	-
4	18.8	23.1	15.1	11.2	16.1	74	1010.1	.	6.6	2.3	04	-	-	-
5	18.6	22.1	16.5	15.3	17.7	82	1003.9	.	7.5	1.9	03	7.2	-	-
6	17.6	21.5	14.7	13.3	17.1	86	999.9	.	7.0	1.1	02	-	-	-
7	16.5	20.8	14.4	13.2	15.7	85	1000.0	.	7.8	2.0	05	19.2	-	-
8	14.3	16.5	12.2	11.4	15.5	95	1000.5	.	8.0	2.5	03	16.6	-	-
9	17.2	21.1	13.7	12.2	14.7	76	1006.4	.	5.1	3.5	05	0.5	-	-
10	16.4	21.9	12.4	11.4	15.7	84	1008.2	.	6.4	2.3	04	4.1	-	-
11	18.0	25.0	9.2	6.5	14.9	73	1005.6	.	5.9	2.0	04	6.0	-	-
12	15.4	21.3	13.2	13.8	14.6	84	1002.2	.	7.3	2.5	03	14.7	-	-
13	16.0	19.6	12.3	10.8	15.7	86	1004.9	.	7.4	2.1	04	7.6	-	-
14	18.1	22.6	15.4	12.8	16.2	80	1002.3	.	5.8	1.9	04	3.6	-	-
15	15.3	20.5	11.3	8.3	12.6	74	1004.6	.	4.1	2.0	03	-	-	-
16	14.3	19.7	8.9	5.8	12.8	79	1006.6	.	5.1	1.5	03	3.7	-	-
17	16.6	21.1	12.8	10.9	15.6	83	1005.5	.	6.6	1.9	04	0.0	-	-
18	21.0	26.5	13.2	11.0	16.8	69	1012.1	.	4.0	3.5	05	-	-	-
19	23.2	28.3	18.6	16.4	20.0	70	1014.9	.	3.9	4.5	06	-	-	-
20	24.8	29.0	20.1	18.6	21.5	68	1012.2	.	3.3	4.3	06	-	-	-
21	24.6	28.9	20.3	18.7	20.1	66	1007.6	.	2.4	3.6	05	-	-	-
22	23.0	27.4	19.5	16.0	18.9	68	1003.2	.	3.3	3.0	04	-	-	-
23	21.8	26.9	15.7	13.2	19.7	77	1001.7	.	1.9	2.6	04	-	-	-
24	20.4	24.1	15.7	16.9	20.4	85	1002.5	.	5.4	3.1	04	0.0	-	-
25	20.7	28.2	16.5	14.1	20.4	85	996.3	.	5.6	0.9	01	25.2	-	-
26	16.3	18.9	15.0	14.8	14.8	80	1000.8	.	6.6	1.8	04	-	-	-
27	15.4	20.1	9.9	7.4	13.1	77	1006.4	.	4.1	0.9	02	-	-	-
28	16.2	20.6	10.0	7.4	14.3	78	1006.3	.	4.8	0.8	03	0.0	-	-
29	14.4	18.8	10.2	8.5	11.7	73	1007.4	.	3.6	1.0	02	-	-	-
30	15.6	22.7	9.4	7.3	13.1	76	1005.6	.	3.8	1.8	04	0.0	-	-
31	14.6	21.1	10.1	7.5	13.3	81	1007.0	.	5.3	1.3	03	3.7	-	-

SUWAŁKI

DNI	TEMPERATURA POWIETRZA				PREŻNOŚĆ PARY WODNEJ	WILGOTNOŚĆ WZGLĘDNA	CIŚNIENIE ATMOSFERYCZNE	USŁONECZNIENIE	ZACHMURZENIE	WIATR		OPAD	ŚNIEG	
	T	Max	Min	T_g	e	U	P	S	N	v	v_{max}	R_d	s_h	s_g
1	17.2	22.4	11.3	9.9	12.6	67	995.4	12.0	4.3	3.0	04	-	-	-
2	16.2	21.3	9.5	7.0	11.7	66	996.7	12.1	4.0	3.1	06	-	-	-
3	17.4	24.4	8.5	4.7	11.3	62	996.7	13.5	2.6	1.8	04	-	-	-
4	20.0	26.3	12.6	8.9	13.9	63	995.9	8.2	5.3	1.8	03	0.5	-	-
5	19.9	24.1	15.7	13.9	16.9	74	989.7	2.0	6.4	2.8	05	0.0	-	-
6	18.7	23.8	15.1	14.3	17.6	83	985.0	0.4	7.8	1.8	03	2.8	-	-
7	18.2	22.1	14.1	13.0	16.6	81	984.2	3.3	6.6	1.6	03	16.2	-	-
8	14.6	18.4	13.2	14.2	14.7	89	982.7	0.8	7.6	4.6	07	7.3	-	-
9	16.4	20.3	13.2	12.7	12.3	69	986.9	8.7	6.4	6.3	09	7.8	-	-
10	15.6	19.3	12.3	11.4	14.5	83	992.2	4.0	7.4	4.5	06	0.1	-	-
11	17.9	23.7	11.9	8.7	14.6	74	992.3	12.0	4.8	2.6	05	-	-	-
12	15.7	20.8	14.2	12.0	15.0	85	988.4	3.5	4.6	3.8	07	8.7	-	-
13	15.4	20.2	10.4	9.3	13.1	76	992.2	1.6	7.5	3.9	05	0.0	-	-
14	19.5	26.1	14.6	13.4	17.3	77	988.4	5.1	7.1	2.8	05	3.4	-	-
15	17.1	21.7	13.5	11.5	13.5	72	990.0	9.0	6.6	3.6	07	-	-	-
16	15.6	20.3	10.2	8.5	11.6	67	992.6	11.1	4.4	2.9	06	0.0	-	-
17	17.1	22.7	12.2	9.3	14.5	77	992.8	1.6	7.3	2.4	07	0.7	-	-
18	20.5	26.2	13.6	9.7	14.4	62	999.2	13.3	2.8	3.9	07	-	-	-
19	22.2	28.4	15.8	13.0	17.8	68	1002.0	10.4	4.0	4.3	08	-	-	-
20	23.5	29.1	17.6	15.4	17.6	63	999.7	11.1	1.6	4.0	05	-	-	-
21	22.8	28.4	16.6	13.7	15.9	60	994.2	11.8	3.8	3.8	06	-	-	-
22	22.0	27.7	15.3	11.4	15.5	61	988.7	12.5	2.0	1.9	03	-	-	-
23	22.6	28.5	14.7	11.7	15.9	61	986.7	11.6	1.8	2.3	07	-	-	-
24	22.7	29.7	16.5	13.9	18.1	68	986.9	5.5	4.8	2.0	04	16.2	-	-
25	21.5	25.6	18.2	16.5	19.7	78	983.1	6.1	6.3	3.5	06	0.0	-	-
26	16.6	21.1	14.8	13.2	16.1	84	984.0	0.5	7.0	4.5	08	0.2	-	-
27	15.4	19.5	12.9	12.3	12.1	71	989.9	5.1	5.8	4.5	07	0.0	-	-
28	17.4	23.5	9.2	6.9	12.5	66	991.2	11.6	4.1	1.5	03	11.8	-	-
29	15.6	21.2	14.6	13.2	16.5	93	991.0	-	8.0	1.8	02	1.2	-	-
30	16.5	21.4	13.4	12.9	12.6	69	991.1	9.7	5.9	2.0	04	-	-	-
31	16.2	21.6	11.7	9.9	13.9	76	992.9	3.9	4.3	3.5	08	0.2	-	-

Tablica II

K Ę T R Z Y N

DNI	TEMPERATURA POWIETRZA				PRĘŻNOŚĆ PARY WODNEJ	WILGOTNOŚĆ WZGLĘDNA	CIŚNIENIE ATMOSFERYCZNE	USŁONECZNIENIE	ZACHMURZENIE	WIATR		OPAD	ŚNIEG	
	T	Max	Min	T_0	e	U	P	S	N	v	v_{max}	R_d	s_k	s_g
1	16.4	22.9	9.6	6.8	13.8	75	1004.3	.	2.0	1.0	04	-	-	-
2	16.1	21.0	9.7	8.0	14.4	80	1005.7	.	2.4	2.4	04	-	-	-
3	17.7	23.7	8.9	7.1	14.4	73	1005.3	.	2.5	0.8	02	-	-	-
4	19.9	26.4	14.3	12.1	17.1	75	1003.7	.	5.8	0.9	03	0.0	-	-
5	18.6	24.6	13.5	11.1	18.5	87	998.0	.	7.5	1.5	04	0.2	-	-
6	18.6	22.6	14.9	13.6	18.9	88	992.8	.	7.8	1.1	03	8.9	-	-
7	16.0	21.7	11.9	10.2	16.6	92	993.0	.	7.1	0.4	01	81.9	-	-
8	13.8	16.8	11.9	12.3	15.2	97	991.9	.	7.9	3.6	09	22.9	-	-
9	16.2	20.6	13.3	12.9	14.0	78	997.8	.	4.8	4.6	08	0.0	-	-
10	15.5	20.6	12.4	10.6	15.8	90	1001.6	.	6.1	2.5	05	1.9	-	-
11	17.9	24.1	11.2	8.5	16.0	79	1000.3	.	3.4	1.9	04	-	-	-
12	15.3	20.7	13.2	13.4	15.2	87	996.1	.	6.0	3.3	07	1.4	-	-
13	16.3	21.9	11.3	10.0	13.8	75	999.5	.	7.4	3.4	05	1.2	-	-
14	18.6	23.9	14.9	13.9	17.5	83	996.2	.	6.8	1.1	02	4.3	-	-
15	16.4	20.1	12.9	11.7	14.6	80	998.4	.	5.1	3.0	08	-	-	-
16	15.2	20.6	9.4	7.5	12.4	73	1000.5	.	3.4	1.4	04	2.6	-	-
17	17.0	22.6	12.7	12.5	16.1	84	1000.1	.	6.8	1.3	04	0.2	-	-
18	20.9	25.6	13.8	12.0	17.2	72	1006.6	.	1.3	2.3	05	-	-	-
19	22.2	28.0	16.7	14.8	20.4	77	1009.3	.	2.5	2.8	05	0.0	-	-
20	23.7	28.6	18.6	15.7	20.7	72	1007.0	.	1.3	3.3	06	-	-	-
21	23.5	28.1	18.5	16.9	19.4	68	1001.5	.	1.0	2.6	04	-	-	-
22	22.3	27.1	16.5	13.6	18.9	72	996.7	.	1.1	1.4	03	-	-	-
23	22.2	28.1	14.5	12.1	18.4	71	995.0	.	1.1	1.0	03	-	-	-
24	20.6	28.3	15.4	13.5	20.7	85	995.3	.	3.6	1.4	03	1.6	-	-
25	20.5	26.4	15.8	13.6	19.6	83	990.2	.	4.5	1.8	04	11.8	-	-
26	15.7	19.4	14.5	10.5	16.3	91	993.3	.	6.8	3.3	06	4.3	-	-
27	15.3	20.4	10.9	10.8	13.4	78	999.3	.	5.9	2.4	04	-	-	-
28	17.0	23.6	10.0	8.1	15.1	80	999.6	.	3.0	1.8	04	4.5	-	-
29	14.3	17.3	13.3	13.3	15.1	92	1000.3	.	7.9	1.4	02	1.2	-	-
30	16.5	22.1	10.3	8.4	14.0	76	999.7	.	4.1	2.0	04	0.0	-	-
31	15.2	21.0	11.4	10.0	14.3	84	1000.9	.	4.6	3.0	06	0.8	-	-

S W I N O U J Ś C I E

Lipiec 1966

DNI	TEMPERATURA POWIETRZA				PRĘŻNOŚĆ PARY WODNEJ	WILGOTNOŚĆ WZGLĘDNA	CIŚNIENIE ATMOSFERYCZNE	USŁONECZNIENIE	ZACHMURZENIE	WIATR		OPAD	ŚNIEG	
	T	Max	Min	T_0	e	U	P	S	N	v	v_{max}	R_d	s_k	s_g
1	17.2	21.4	11.6	10.7	13.2	69	1018.5	14.3	4.4	3.5	05	-	-	-
2	16.9	20.7	12.7	11.7	14.7	78	1017.6	13.4	2.6	1.8	03	-	-	-
3	19.9	26.5	14.6	12.1	15.4	70	1014.4	9.6	4.0	1.8	03	0.3	-	-
4	18.3	20.5	14.1	12.4	17.3	82	1014.1	4.3	7.0	1.6	04	2.7	-	-
5	18.0	23.1	15.9	13.2	17.9	88	1007.4	3.9	6.4	1.0	03	2.6	-	-
6	16.3*	19.5	14.1	12.4	15.4	83	1005.0	3.3	5.5	1.5	03	-	-	-
7	15.3	18.6	12.6	11.9	12.7	74	1006.0	4.5	6.0	2.9	06	1.1	-	-
8	16.0	18.8	12.4	12.2	15.0	83	1008.9	5.3	5.9	5.6	09	0.3	-	-
9	15.9	19.7	10.8	10.2	12.8	72	1015.2	10.5	4.5	3.5	06	-	-	-
10	16.9	21.4	14.6	13.2	15.6	82	1014.0	9.1	5.0	3.8	07	0.0	-	-
11	17.4	24.7	12.3	9.7	16.9	86	1006.6	1.3	6.8	2.0	03	11.1	-	-
12	15.5	19.3	13.3	12.8	12.9	74	1007.9	5.4	6.1	4.6	07	0.2	-	-
13	17.3	21.3	14.3	13.8	16.4	84	1007.2	0.5	7.1	1.8	04	1.7	-	-
14	16.1	20.7	13.6	12.2	14.7	81	1005.9	5.8	4.9	2.0	04	2.6	-	-
15	13.8	17.1	12.4	11.8	12.4	79	1008.6	7.6	5.4	3.5	05	1.3	-	-
16	14.4	19.4	10.2	8.9	12.4	77	1009.6	7.9	4.1	1.6	02	0.1	-	-
17	14.5	16.9	12.8	12.7	14.8	90	1007.8	1.7	6.8	1.5	03	1.1	-	-
18	16.1	18.5	10.8	9.7	15.5	83	1015.2	6.4	6.8	5.6	09	0.0	-	-
19	19.1	20.5	17.9	16.8	19.5	88	1016.1	10.1	3.6	6.1	08	-	-	-
20	20.0	21.5	18.5	18.2	21.1	90	1013.6	6.2	5.8	4.4	09	6.2	-	-
21	18.9	20.7	18.0	17.4	20.6	95	1012.3	6.1	6.8	2.8	05	0.0	-	-
22	19.2	20.8	18.0	17.1	19.9	90	1008.7	12.0	1.6	3.6	05	-	-	-
23	17.8	19.9	16.9	16.8	17.4	86	1008.5	5.1	3.1	3.9	06	-	-	-
24	16.4	19.6	12.4	10.2	15.9	86	1008.8	9.6	1.3	1.6	03	-	-	-
25	16.8	21.4	12.7	9.4	17.2	91	1002.3	1.4	6.0	1.3	03	1.0	-	-
26	15.1	18.8	11.4	10.4	12.1	72	1007.9	7.3	4.9	4.5	07	-	-	-
27	17.2	21.9	12.1	8.9	13.3	70	1010.1	5.3	5.4	0.5	01	-	-	-
28	15.6	18.5	13.0	10.9	12.4	71	1011.4	5.6	4.3	3.5	07	0.0	-	-
29	16.1	19.9	10.4	8.4	11.4	65	1011.5	8.4	4.3	1.4	02	0.0	-	-
30	15.9	19.7	13.2	10.9	12.7	72	1007.8	4.8	6.6	2.6	04	0.4	-	-
31	14.7	17.7	12.4	8.9	13.2	80	1009.7	4.8	6.1	1.5	04	1.8	-	-

M I K O Ł A J K I

DNI	TEMPERATURA POWIETRZA				PRĘŻNOŚĆ PARY WODNEJ	WILGOTNOŚĆ WZGLĘDNA	CIŚNIENIE ATMOSFERYCZNE	USŁONECZNIENIE	ZACHMURZENIE	WIATR		OPAD	ŚNIEG	
	T	Max	Min	T_0	e	U	P	S	N	v	v_{max}	R_d	s_k	s_g
1	16.6	22.5	11.2	9.9	13.4	74	1000.2	11.1	4.4	2.5	05	0.0	-	-
2	16.8	21.6	11.2	7.9	13.3	72	1001.0	13.1	3.0	2.9	06	-	-	-
3	18.0	22.9	11.4	7.4	14.0	71	1001.1	12.7	2.9	1.8	05	0.0	-	-
4	20.5	26.0	14.5	12.4	15.5	67	999.3	9.3	4.0	2.5	04	0.0	-	-
5	19.5	24.0	16.1	15.3	18.2	82	993.7	2.7	7.0	2.5	06	0.0	-	-
6	18.1	23.3	16.3	15.3	19.1	92	988.7	0.6	7.6	2.3	03	12.4	-	-
7	16.3	20.5	13.6	12.7	16.4	89	988.7	-	6.8	1.0	02	29.7	-	-
8	13.9	16.4	12.3	12.1	14.9	94	988.1	0.3	7.9	4.8	09	17.7	-	-
9	16.0	20.1	13.4	13.1	13.2	74	993.0	8.9	6.0	6.9	09	1.5	-	-
10	15.7	20.2	13.3	12.0	15.5	87	997.2	2.4	6.9	3.5	05	0.4	-	-
11	18.3	23.4	13.4	11.8	16.1	79	995.9	10.2	4.3	3.4	04	0.0	-	-
12	15.6	20.2	14.4	12.2	15.0	85	992.1	3.6	5.8	5.0	07	7.9	-	-
13	16.1	21.7	11.5	10.0	13.3	74	995.6	1.4	7.4	4.8	07	0.8	-	-
14	19.7	25.1	15.2	14.2	17.2	77	992.1	4.7	6.3	4.0	07	4.2	-	-
15	16.5	20.9	14.0	13.1	13.4	73	994.1	8.3	5.3	3.4	07	-	-	-
16	15.8	20.5	11.2	9.4	11.7	67	996.5	11.3	3.5	2.1	04	4.3	-	-
17	17.4	22.4	13.5	11.1	15.3	78	995.7	6.1	6.3	3.5	06	-	-	-
18	20.6	25.4	14.6	11.2	16.2	69	1001.9	15.3	1.3	3.5	06	-	-	-
19	21.5	27.7	17.2	14.8	19.2	76	1004.4	11.3	4.6	3.3	06	0.3	-	-
20	23.4	28.5	18.1	16.3	20.6	73	1002.2	13.5	1.6	3.0	06	-	-	-
21	23.1	28.0	18.3	17.0	18.1	66	996.8	14.2	1.5	2.5	06	-	-	-
22	22.1	27.6	16.7	14.9	16.6	65	992.2	13.9	1.1	1.6	03	-	-	-
23	22.3	28.1	16.3	13.5	17.4	67	990.1	14.3	2.0	1.6	03	0.0	-	-
24	21.4	28.5	17.3	15.2	19.9	79	990.5	7.1	3.1	2.1	04	10.4	-	-
25	20.9	26.0	16.6	15.2	20.0	81	985.7	8.1	5.3	4.5	15	5.4	-	-
26	16.0	20.2	15.2	13.8	16.4	90	988.9	-	6.9	4.8	07	6.0	-	-
27	15.7	20.6	11.1	9.7	12.4	71	994.8	8.3	4.9	3.3	05	-	-	-
28	17.6	23.8	12.0	9.1	14.8	77	995.3	9.2	4.9	1.6	05	1.0	-	-
29	14.5	18.5	13.7	13.4	15.1	91	995.2	-	8.0	3.6	05	0.0	-	-
30	17.0	21.6	12.2	10.3	13.0	69	995.3	12.9	4.4	2.3	03	0.2	-	-
31	15.8	20.0	12.8	10.8	14.3	81	996.7	5.3	5.1	4.0	06	2.3	-	-

R E S K O

DNI	TEMPERATURA POWIETRZA				PRĘŻNOŚĆ PARY WODNEJ	WILGOTNOŚĆ WZGLĘDNA	CIŚNIENIE ATMOSFERYCZNE	USŁONECZNIENIE	ZACHMURZENIE	WIATR		OPAD	ŚNIEG	
	T	Max	Min	T_0	e	U	P	S	N	v	v_{max}	R_d	s_k	s_g
1	16.4	21.5	12.7	10.3	13.3	74	1012.7	10.9	3.9	2.5	05	-	-	-
2	17.0	22.6	10.1	5.7	14.5	77	1012.1	13.8	3.1	1.1	03	-	-	-
3	19.3	25.7	12.2	9.4	14.5	69	1009.3	9.4	5.3	1.4	03	0.3	-	-
4	19.3	25.2	15.4	13.4	17.4	79	1008.4	4.9	6.9	0.4	01	0.1	-	-
5	17.1	23.4	12.9	10.2	16.9	89	1002.5	3.5	6.0	1.9	04	8.4	-	-
6	16.8	21.3	13.2	16.5	16.0	85	999.7	5.1	7.3	0.9	04	-	-	-
7	15.4	18.6	12.0	10.4	13.3	78	1000.7	2.9	6.5	1.4	03	-	-	-
8	14.7	16.4	12.1	11.3	15.0	90	1002.8	3.7	7.1	3.4	05	4.7	-	-
9	16.0	19.8	12.8	12.4	14.2	79	1009.1	8.3	6.3	2.1	04	-	-	-
10	17.2	22.6	14.5	12.4	15.8	82	1008.6	8.0	5.0	1.6	05	0.2	-	-
11	17.3	25.3	9.9	6.5	15.9	82	1002.1	3.8	6.0	2.6	05	13.9	-	-
12	15.1	18.3	13.5	13.2	13.2	78	1002.7	6.6	7.3	3.6	06	0.9	-	-
13	16.7	21.2	13.2	12.1	16.5	87	1002.6	0.9	6.3	1.9	03	2.2	-	-
14	16.0	20.2	13.3	10.3	14.9	83	1001.2	4.1	6.8	2.0	04	4.3	-	-
15	13.2	16.8	11.0	9.5	12.6	84	1003.7	8.0	4.8	2.9	04	1.1	-	-
16	14.0	19.4	9.2	7.5	12.7	81	1004.6	7.7	5.1	1.3	02	2.6	-	-
17	14.3	17.4	12.0	11.5	14.7	90	1002.9	1.1	7.4	2.1	03	5.6	-	-
18	17.4	24.4	11.3	9.4	17.6	88	1009.4	5.0	6.1	1.6	04	0.0	-	-
19	23.9	29.5	17.9	16.2	19.9	68	1010.6	8.2	3.9	4.4	06	-	-	-
20	24.0	30.1	19.8	18.5	20.5	71	1008.2	10.3	4.5	4.0	06	9.5	-	-
21	20.3	26.7	17.6	16.0	21.6	92	1006.2	3.3	6.8	0.8	02	11.1	-	-
22	21.2	27.5	15.4	14.0	20.6	83	1002.4	10.2	4.6	1.3	02	-	-	-
23	17.5	22.8	15.9	14.4	17.9	90	1002.6	4.9	4.8	1.5	04	-	-	-
24	17.1	24.0	9.6	7.7	16.0	83	1003.1	11.7	4.6	1.0	02	0.0	-	-
25	17.1	20.5	14.5	12.5	18.7	96	997.1	-	7.8	0.9	02	21.9	-	-
26	14.8	18.4	12.6	10.8	12.9	78	1002.5	6.3	5.3	3.3	05	0.0	-	-
27	15.7	21.1	9.4	7.4	13.9	79	1005.1	4.3	5.9	0.5	01	-	-	-
28	14.1	18.8	12.2	9.4	13.7	86	1005.9	5.1	5.0	1.5	05	1.2	-	-
29	13.8	20.1	8.0	6.6	12.0	79	1006.5	3.3	5.0	0.5	01	-	-	-
30	14.1	20.0	10.4	7.5	13.3	83	1003.4	6.8	6.1	2.3	05	2.8	-	-
31	14.3	19.0	9.5	6.6	12.9	81	1005.0	7.3	5.0	1.8	05	3.9	-	-

Tablica II

OLSZTYN-DAJTKI

DNI	TEMPERATURA POWIETRZA				PRĘŻNOŚĆ PARY WODNEJ	WILGOTNOŚĆ WZGLĘDNA	CIŚNIENIE ATMOSFERYCZNE	USŁONECZNIENIE	ZACHMURZENIE	WIATR		OPAD	ŚNIEG	
	T	Max	Min	T_0	e	U	P	S	N	v	v_{max}	R_d	s_k	s_g
1	16.0	20.6	8.0	6.4	14.3	80	1000.2	.	2.3	2.6	04	-	-	-
2	17.0	21.8	10.0	7.3	13.1	70	1000.8	.	2.1	3.1	05	-	-	-
3	18.0	24.5	9.0	6.1	13.9	70	1000.5	.	3.1	1.4	03	-	-	-
4	20.1	26.8	14.0	12.0	15.4	68	998.8	.	3.6	1.3	03	5.8	-	-
5	19.6	23.5	16.3	15.3	18.2	81	993.0	.	7.4	1.6	03	2.8	-	-
6	18.9	21.8	15.9	14.9	18.0	83	988.3	.	7.5	1.9	04	-	-	-
7	16.4	20.5	13.0	12.2	16.2	87	988.5	.	6.9	1.5	08	33.0	-	-
8	13.9	16.5	11.6	10.6	14.8	93	988.8	.	8.0	4.6	08	18.5	-	-
9	17.0	20.7	12.7	12.2	13.6	71	994.2	.	5.5	5.6	08	0.0	-	-
10	16.5	21.3	12.4	11.6	15.3	82	997.1	.	6.4	3.3	05	2.7	-	-
11	18.8	24.3	11.6	9.6	15.8	75	995.0	.	4.3	2.0	03	6.0	-	-
12	15.4	20.6	13.5	14.6	14.5	83	991.4	.	6.8	3.3	06	5.5	-	-
13	16.6	21.6	11.1	9.7	14.0	75	994.7	.	7.3	3.3	04	6.4	-	-
14	18.2	23.0	14.6	12.7	16.8	82	991.6	.	6.9	1.8	03	1.4	-	-
15	16.1	18.9	12.3	10.5	12.6	70	993.9	.	4.4	3.1	07	-	-	-
16	15.2	20.1	8.7	7.0	11.9	69	995.7	.	4.5	1.9	03	3.7	-	-
17	17.4	22.0	12.6	10.6	15.3	78	994.6	.	6.1	2.3	05	-	-	-
18	20.5	26.8	11.6	10.3	15.5	67	1000.8	.	1.4	2.1	04	-	-	-
19	22.0	28.2	15.8	13.5	20.0	76	1003.4	.	3.3	3.1	05	10.7	-	-
20	23.2	27.8	17.5	16.0	21.7	77	1001.1	.	1.9	3.3	05	-	-	-
21	23.5	27.7	18.2	16.6	19.8	70	996.1	.	1.4	2.6	05	-	-	-
22	22.3	27.0	15.8	13.4	18.0	69	991.7	.	1.4	1.6	03	-	-	-
23	22.2	27.4	14.4	12.7	17.7	69	990.1	.	0.9	1.4	03	-	-	-
24	20.9	26.4	16.4	15.3	20.9	85	990.5	.	5.3	2.6	04	3.0	-	-
25	19.6	26.2	16.5	14.2	19.5	86	985.2	.	5.1	1.6	02	17.8	-	-
26	16.0	18.6	14.6	9.9	15.3	84	989.3	.	6.9	2.9	05	0.4	-	-
27	19.5	20.2	9.8	8.0	12.5	73	995.0	.	3.1	2.0	03	-	-	-
28	17.1	24.1	9.4	7.2	14.4	76	994.8	.	3.6	1.6	04	4.0	-	-
29	14.7	18.7	11.8	11.8	14.6	87	995.5	.	7.8	2.0	03	0.2	-	-
30	16.2	22.6	8.0	6.0	13.5	76	994.8	.	2.5	1.8	04	3.4	-	-
31	15.2	20.8	11.6	9.1	13.8	82	996.1	.	4.0	2.4	06	7.7	-	-

SZCZECINEK

Lipiec 1966

DNI	TEMPERATURA POWIETRZA				PRĘŻNOŚĆ PARY WODNEJ	WILGOTNOŚĆ WZGLĘDNA	CIŚNIENIE ATMOSFERYCZNE	USŁONECZNIENIE	ZACHMURZENIE	WIATR		OPAD	ŚNIEG	
	T	Max	Min	T_0	e	U	P	S	N	v	v_{max}	R_d	s_k	s_g
1	16.7	21.3	13.8	11.6	12.8	69	1002.0	10.1	6.3	4.3	07	-	-	-
2	17.1	22.2	12.1	8.2	13.5	71	1001.8	14.6	3.9	2.6	05	-	-	-
3	19.4	25.5	10.0	6.5	13.5	63	999.7	12.4	5.5	1.8	03	-	-	-
4	20.0	24.6	14.7	11.3	16.2	71	998.2	3.3	7.5	1.3	03	0.3	-	-
5	18.1	22.6	15.5	11.7	17.6	86	992.2	2.0	7.4	1.9	04	4.2	-	-
6	16.6	21.4	14.1	11.4	16.1	86	989.2	3.5	6.8	1.8	03	-	-	-
7	15.2	17.6	13.6	9.8	14.4	78	989.8	1.7	7.0	1.9	03	1.8	-	-
8	14.7	17.4	12.5	11.4	14.3	86	991.5	0.0	7.1	4.6	06	3.7	-	-
9	16.1	19.3	13.2	11.1	13.8	77	998.0	10.9	5.1	4.5	07	-	-	-
10	17.0	22.0	14.1	11.0	15.2	79	998.2	8.1	5.6	3.3	06	0.0	-	-
11	17.7	25.5	7.7	4.8	16.6	82	992.6	7.0	6.4	3.3	06	9.9	-	-
12	14.9	22.4	13.1	12.6	12.8	77	992.0	4.3	7.3	4.8	08	0.6	-	-
13	16.2	20.8	13.5	11.9	15.9	86	992.9	2.3	7.0	3.8	07	2.2	-	-
14	17.6	21.0	15.3	12.0	14.6	74	990.9	6.9	6.8	2.6	05	-	-	-
15	14.2	18.9	11.9	10.0	11.5	72	993.5	6.8	5.4	5.1	06	0.8	-	-
16	14.6	18.3	10.2	7.4	11.6	71	994.8	9.9	4.5	3.4	05	0.8	-	-
17	14.6	18.6	12.1	10.7	14.1	85	993.1	2.3	6.9	3.4	08	2.4	-	-
18	19.3	26.2	11.9	7.9	16.2	74	999.4	8.8	6.4	3.9	07	-	-	-
19	23.3	29.5	16.8	13.0	20.2	71	1001.5	11.1	4.1	4.1	07	-	-	-
20	23.8	30.1	18.4	15.5	19.5	68	999.1	10.9	4.3	4.3	06	17.1	-	-
21	20.5	27.6	17.1	14.5	21.1	88	996.0	5.3	6.3	0.4	02	13.7	-	-
22	21.3	27.4	15.4	12.1	20.1	81	991.8	7.4	4.1	1.6	03	0.2	-	-
23	20.9	27.3	16.6	14.7	19.3	79	991.3	12.6	4.0	2.8	05	-	-	-
24	18.6	25.1	12.6	9.1	16.7	79	992.1	10.1	5.3	2.8	04	-	-	-
25	18.8	24.3	15.5	14.5	19.4	90	985.9	3.8	7.0	2.0	04	20.1	-	-
26	14.8	18.2	12.7	11.3	13.0	77	991.6	3.6	6.5	3.6	06	-	-	-
27	15.4	20.5	11.1	8.0	12.7	74	995.2	2.5	5.5	1.4	03	1.0	-	-
28	14.5	19.6	12.4	8.5	13.6	81	995.5	2.0	5.5	2.6	06	0.0	-	-
29	14.0	17.8	9.4	4.8	12.4	79	996.4	5.5	4.1	1.9	03	-	-	-
30	14.3	18.7	11.3	6.5	12.8	79	993.7	5.0	5.6	2.9	05	8.2	-	-
31	14.4	18.5	10.5	7.9	12.3	76	995.1	8.6	5.4	3.8	08	6.2	-	-

CHOJNICE

DNI	TEMPERATURA POWIETRZA				PRĘŻNOŚĆ PARY WODNEJ	WILGOTNOŚĆ WZGLĘDNA	CIŚNIENIE ATMOSFERYCZNE	USŁONECZNIENIE	ZACHMURZENIE	WIATR		OPAD	ŚNIEG	
	T	Max	Min	T_0	e	U	P	S	N	v	v_{max}	R_d	s_k	s_g
1	16.1	21.3	11.9	7.8	13.6	76	997.1	12.8	5.4	4.1	06	-	-	-
2	16.1	22.4	9.2	6.6	13.6	76	997.4	14.8	3.6	2.9	06	-	-	-
3	18.3	24.4	10.5	7.1	14.2	69	995.7	13.2	3.4	2.4	04	-	-	-
4	19.8	25.1	14.0	11.1	17.2	75	994.0	3.6	8.0	1.6	02	-	-	-
5	18.0	22.6	14.6	13.4	18.0	87	988.2	2.9	7.6	2.3	04	9.6	-	-
6	17.4	21.8	14.0	13.6	16.8	86	984.5	4.0	7.9	2.4	04	0.2	-	-
7	14.5	19.3	11.7	9.7	14.9	91	985.2	1.9	6.6	2.1	05	7.6	-	-
8	13.2	16.9	10.7	10.2	14.3	95	986.5	-	7.9	4.1	05	12.2	-	-
9	15.2	19.9	11.5	10.6	13.9	81	992.7	10.3	4.9	5.8	08	2.5	-	-
10	16.0	21.7	11.2	10.2	14.9	83	993.5	7.6	5.9	3.8	06	0.1	-	-
11	17.5	24.2	10.2	6.5	16.1	81	988.9	8.8	4.3	3.4	07	12.2	-	-
12	14.2	21.2	12.5	13.3	13.6	84	987.2	2.1	7.5	5.0	07	5.7	-	-
13	15.7	20.8	12.1	10.8	15.1	85	988.7	1.2	7.8	4.3	07	3.6	-	-
14	16.9	21.4	14.8	12.6	14.8	79	986.6	6.3	6.1	3.4	07	-	-	-
15	13.2	18.0	9.9	8.5	11.8	79	989.3	4.6	4.8	4.9	08	-	-	-
16	13.6	18.0	8.1	6.9	11.5	75	990.5	8.3	4.9	2.5	03	1.0	-	-
17	14.0	19.5	11.3	9.5	14.3	90	989.3	4.6	6.4	2.4	04	3.8	-	-
18	19.5	26.2	11.4	8.6	16.5	75	995.4	10.3	5.4	3.9	07	-	-	-
19	22.9	28.2	16.0	14.6	19.7	71	997.6	12.4	2.9	4.8	08	0.0	-	-
20	23.4	29.1	18.7	17.1	20.5	72	995.3	10.9	3.3	4.3	06	0.2	-	-
21	22.1	27.9	16.0	14.0	20.9	80	991.4	8.1	4.4	1.8	03	0.0	-	-
22	22.3	28.1	15.2	12.5	19.0	73	987.3	8.0	3.3	1.8	03	-	-	-
23	21.6	27.7	15.4	13.4	17.7	72	986.5	10.1	3.6	2.1	05	-	-	-
24	19.5	26.9	13.7	13.6	18.2	82	987.1	8.4	6.4	2.3	05	17.3	-	-
25	18.3	25.6	14.9	14.0	18.5	90	981.0	4.0	6.0	1.6	03	50.2	-	-
26	14.4	17.5	12.8	12.8	13.2	81	986.7	2.2	7.1	4.1	07	0.3	-	-
27	14.4	19.8	8.0	5.4	12.8	79	990.9	2.4	4.9	1.9	04	3.3	-	-
28	14.4	19.9	12.4	8.4	13.8	84	990.7	2.8	6.8	1.5	03	0.7	-	-
29	14.1	19.4	8.0	5.6	11.9	76	991.8	7.0	5.8	1.4	03	-	-	-
30	14.8	20.4	9.7	6.8	12.2	74	989.5	8.0	5.9	4.0	09	0.8	-	-
31	13.3	18.9	10.0	6.6	12.7	84	990.7	8.1	5.0	2.5	08	4.6	-	-

SZCZECIN-DĄBIE

DNI	TEMPERATURA POWIETRZA				PRĘŻNOŚĆ PARY WODNEJ	WILGOTNOŚĆ WZGLĘDNA	CIŚNIENIE ATMOSFERYCZNE	USŁONECZNIENIE	ZACHMURZENIE	WIATR		OPAD	ŚNIEG	
	T	Max	Min	T_0	e	U	P	S	N	v	v_{max}	R_d	s_k	s_g
1	17.2	22.6	10.8	9.1	12.4	66	1019.8	10.5	5.1	4.0	06	-	-	-
2	18.1	24.0	12.3	11.0	14.9	74	1016.4	11.5	3.1	2.8	05	-	-	-
3	19.8	26.1	11.3	9.5	14.4	66	1015.4	9.3	4.1	2.5	04	0.0	-	-
4	19.4	24.4	15.3	13.1	17.7	79	1014.6	2.1	6.9	2.5	04	0.9	-	-
5	18.3	23.9	14.8	12.0	17.8	86	1008.4	3.7	6.5	3.3	05	19.9	-	-
6	17.7	21.8	13.0	11.7	15.4	78	1005.7	5.9	7.0	3.3	05	-	-	-
7	16.2	19.2	13.8	12.2	12.4	68	1006.9	2.5	7.4	4.6	06	5.7	-	-
8	15.4	19.4	12.5	12.1	14.7	84	1009.8	1.3	7.0	5.8	07	15.3	-	-
9	16.2	20.4	10.9	10.0	12.8	71	1016.3	9.2	4.9	5.3	06	-	-	-
10	18.2	23.5	15.4	14.1	15.7	77	1015.1	7.6	5.3	4.3	06	-	-	-
11	18.7	26.1	12.8	10.5	16.6	79	1007.6	2.9	6.0	4.8	09	15.3	-	-
12	16.0	19.3	13.5	12.8	12.7	72	1009.4	4.6	7.1	6.5	08	0.1	-	-
13	18.0	21.9	14.4	8.6	16.4	79	1008.7	1.4	6.5	4.4	07	2.0	-	-
14	17.2	20.8	13.9	12.3	14.0	72	1007.2	5.1	5.6	4.9	07	0.0	-	-
15	13.8	17.3	11.9	10.6	11.8	75	1010.3	6.2	5.1	6.1	07	0.8	-	-
16	14.5	19.0	10.6	10.5	12.2	75	1010.7	2.9	6.3	3.9	05	2.3	-	-
17	14.8	17.9	12.7	12.4	14.2	85	1008.7	3.1	7.3	4.5	07	5.7	-	-
18	17.7	23.1	11.8	10.0	17.6	86	1014.8	5.1	6.8	4.4	07	0.1	-	-
19	24.0	29.4	17.5	16.0	20.5	70	1015.7	10.3	4.8	6.0	09	-	-	-
20	23.0	29.5	18.5	19.2	21.5	78	1013.7	6.7	5.5	5.0	09	15.0	-	-
21	20.1	26.8	17.8	17.1	21.2	91	1012.4	5.1	7.0	2.8	04	27.4	-	-
22	21.8	27.8	17.5	16.8	21.6	83	1008.1	9.7	4.1	3.5	05	-	-	-
23	18.5	23.4	16.7	14.4	18.5	88	1008.6	4.5	4.8	3.8	05	-	-	-
24	17.5	22.9	11.7	9.5	16.2	82	1009.2	9.3	2.9	2.6	03	-	-	-
25	17.2	21.7	13.3	11.7	16.6	85	1002.9	0.2	6.6	2.3	05	0.0	-	-
26	15.2	19.2	11.1	10.0	12.0	71	1009.3	6.6	4.4	4.9	07	-	-	-
27	17.0	22.0	13.5	12.7	14.2	74	1011.1	4.2	5.9	2.9	04	0.0	-	-
28	15.2	20.1	13.2	11.9	13.0	77	1012.2	2.7	5.4	3.4	06	-	-	-
29	15.0	20.4	10.0	7.2	11.3	69	1012.5	5.0	3.4	3.0	05	-	-	-
30	15.6	20.4	11.9	9.9	12.0	69	1009.0	5.9	6.0	4.6	08	2.6	-	-
31	14.6	18.3	11.4	9.0	13.0	79	1011.0	6.7	5.5	5.5	07	1.4	-	-

M Ł A W A

DNI	TEMPERATURA POWIETRZA				PRĘŻNOŚĆ PARY WODNEJ	WILGOTNOŚĆ WZGLĘDNA	CIŚNIENIE ATMOSFERYCZNE	USŁONECZNIENIE	ZACHMURZENIE	WIATR		OPAD	ŚNIEG	
	T	Max	Min	T_0	e	U	P	S	N	v	v_{max}	R_d	s_h	s_g
1	15.7	21.9	8.6	6.2	14.9	84	999.8	.	3.6	2.5	05	–	–	–
2	17.0	23.0	9.0	6.4	13.4	72	1000.8	.	4.0	2.6	06	–	–	–
3	18.4	24.9	9.8	7.5	14.2	70	1000.0	.	3.6	1.0	03	–	–	–
4	18.3	27.8	11.2	9.0	16.3	80	998.3	.	5.4	0.6	02	21.8	–	–
5	19.2	24.4	15.7	14.9	19.0	86	992.8	.	7.0	1.5	03	0.7	–	–
6	19.2	22.7	16.3	14.5	18.7	85	987.6	.	7.3	1.3	03	0.1	–	–
7	16.5	20.7	14.1	12.2	17.9	95	987.4	.	7.0	0.8	04	54.6	–	–
8	13.2	16.1	10.9	10.4	14.2	93	989.1	.	7.9	5.5	07	2.4	–	–
9	16.1	20.4	13.1	11.9	14.5	81	994.0	.	6.3	4.9	07	2.3	–	–
10	16.3	21.2	11.8	10.3	15.5	84	997.2	.	6.8	2.5	05	–	–	–
11	17.0	24.3	10.8	9.3	16.6	86	994.7	.	4.4	2.4	04	15.1	–	–
12	15.1	19.5	13.6	12.8	14.8	86	991.8	.	5.8	3.6	07	4.3	–	–
13	16.1	22.9	9.2	7.1	14.2	79	994.9	.	6.0	1.8	04	–	–	–
14	18.5	24.6	12.4	10.4	17.6	84	991.2	.	4.3	2.5	05	5.6	–	–
15	16.2	19.3	13.6	13.0	13.6	76	993.9	.	6.3	2.9	07	–	–	–
16	15.5	21.0	8.3	6.7	12.5	73	995.4	.	5.4	1.5	04	3.5	–	–
17	17.6	23.2	13.4	12.1	15.8	80	993.9	.	6.4	1.8	03	–	–	–
18	20.7	26.4	13.6	11.7	17.1	72	999.2	.	3.8	4.0	08	–	–	–
19	22.1	29.1	17.1	15.5	20.7	79	1001.5	.	3.1	3.3	05	–	–	–
20	23.6	29.2	17.2	16.4	22.4	79	999.3	.	2.1	4.1	06	–	–	–
21	23.4	28.9	18.6	16.3	22.3	79	994.5	.	2.4	2.9	05	–	–	–
22	22.4	28.0	16.5	14.2	18.8	72	990.4	.	1.0	1.8	04	–	–	–
23	22.8	28.8	15.7	13.2	19.2	72	988.9	.	1.9	2.6	04	0.7	–	–
24	22.3	27.9	17.7	16.1	21.7	82	988.9	.	4.5	4.0	07	0.0	–	–
25	20.0	26.3	16.6	16.5	21.2	92	983.7	.	5.9	2.1	04	30.7	–	–
26	15.7	18.0	14.2	14.5	15.8	88	989.3	.	7.5	4.6	07	0.3	–	–
27	15.7	21.7	9.5	7.8	13.2	76	994.8	.	4.6	2.6	05	–	–	–
28	17.8	24.7	9.6	7.5	14.3	73	994.0	.	3.8	1.6	04	2.9	–	–
29	14.2	19.8	12.4	11.9	14.9	92	994.4	.	8.0	2.3	04	0.2	–	–
30	16.4	22.9	9.3	6.6	13.9	78	994.4	.	2.6	1.8	05	1.1	–	–
31	15.4	20.7	11.3	8.9	14.0	82	995.9	.	4.1	2.6	06	0.0	–	–

B I A Ł Y S T O K

DNI	TEMPERATURA POWIETRZA				PRĘŻNOŚĆ PARY WODNEJ	WILGOTNOŚĆ WZGLĘDNA	CIŚNIENIE ATMOSFERYCZNE	USŁONECZNIENIE	ZACHMURZENIE	WIATR		OPAD	ŚNIEG	
	T	Max	Min	T_0	e	U	P	S	N	v	v_{max}	R_d	s_h	s_g
1	18.7	23.7	13.1	12.0	13.9	68	998.5	13.3	5.4	2.6	04	–	–	–
2	18.1	22.8	12.4	9.5	13.9	68	1000.4	12.0	4.4	2.6	04	–	–	–
3	18.4	25.2	9.7	7.7	13.5	67	1000.6	10.8	3.6	1.3	03	–	–	–
4	20.4	26.7	13.8	12.1	16.5	71	999.8	7.6	5.0	1.6	03	0.3	–	–
5	19.9	24.8	16.7	10.7	18.9	83	994.1	2.1	6.6	1.5	02	0.0	–	–
6	18.0	22.4	15.3	13.4	19.1	92	988.7	–	7.8	1.1	02	2.7	–	–
7	18.3	24.4	15.2	14.6	17.1	83	987.9	5.7	7.3	1.8	04	17.2	–	–
8	14.7	17.4	12.3	12.1	14.9	86	988.2	2.5	7.6	4.5	07	6.9	–	–
9	16.1	21.0	12.9	12.3	13.4	75	991.2	5.3	6.1	4.6	07	0.5	–	–
10	15.7	20.8	11.4	9.6	15.4	86	997.0	0.8	6.5	2.4	04	7.7	–	–
11	18.7	24.2	13.9	12.6	17.5	83	996.5	6.7	6.4	2.0	04	0.0	–	–
12	15.9	20.8	14.7	12.4	15.6	86	993.5	3.8	6.1	3.4	05	1.9	–	–
13	16.6	22.4	9.6	8.2	13.0	71	996.9	7.2	4.8	3.6	06	–	–	–
14	18.8	25.9	13.4	11.7	18.1	83	993.1	4.3	5.3	2.3	05	0.0	–	–
15	18.8	23.6	15.2	13.7	15.1	72	994.2	5.1	6.6	2.3	05	0.0	–	–
16	16.4	21.6	10.4	7.8	12.7	70	996.5	9.0	4.5	1.5	04	–	–	–
17	18.8	24.5	13.9	10.9	15.0	71	996.5	3.0	6.5	2.6	05	–	–	–
18	20.9	27.5	12.0	9.1	15.6	66	1001.4	13.8	0.8	2.6	05	0.6	–	–
19	20.7	29.4	15.9	13.3	20.1	84	1003.6	5.5	5.3	3.0	07	33.5	–	–
20	24.2	30.0	18.4	16.7	21.6	73	1001.4	9.1	2.3	2.9	05	–	–	–
21	23.1	28.8	17.8	15.8	19.2	70	996.2	9.8	2.8	2.6	05	–	–	–
22	21.5	28.0	14.0	11.5	17.2	70	991.4	11.7	1.3	1.6	03	–	–	–
23	22.6	29.1	14.0	11.4	17.7	67	989.4	9.6	3.1	1.5	03	–	–	–
24	22.8	28.0	16.2	13.5	19.7	72	989.4	5.2	4.9	2.1	04	–	–	–
25	20.3	26.8	17.4	14.8	20.2	86	985.7	4.0	4.9	3.0	06	0.7	–	–
26	16.0	20.7	13.8	12.6	17.3	95	988.1	–	7.3	2.1	06	5.5	–	–
27	15.6	20.1	10.4	9.2	12.9	74	994.5	6.4	6.0	3.4	05	–	–	–
28	18.2	24.6	10.0	7.8	14.7	72	995.0	8.1	3.8	0.6	02	0.9	–	–
29	15.9	20.7	14.3	14.1	17.0	94	993.8	–	8.0	1.5	02	9.5	–	–
30	16.9	22.0	13.3	12.8	14.5	77	994.7	7.6	5.1	2.0	04	0.1	–	–
31	16.0	23.0	10.7	8.6	15.0	84	997.5	4.1	4.6	1.8	04	0.0	–	–

B Y D G O S Z C Z

DNI	TEMPERATURA POWIETRZA				PRĘŻNOŚĆ PARY WODNEJ	WILGOTNOŚĆ WZGLĘDNA	CIŚNIENIE ATMOSFERYCZNE	USŁONECZNIENIE	ZACHMURZENIE	WIATR		OPAD	ŚNIEG	
	T	Max	Min	T_0	e	U	P	S	N	v	v_{max}	R_d	s_h	s_g
1	16.9	22.6	9.5	7.0	12.8	69	1009.5	13.5	4.9	5.3	07	–	–	–
2	17.1	23.8	7.9	6.1	12.5	67	1009.7	11.8	3.6	2.9	05	–	–	–
3	19.2	26.0	10.0	7.6	12.7	62	1008.0	12.5	5.0	2.4	05	–	–	–
4	20.3	27.6	11.4	9.1	15.9	69	1005.9	5.2	7.9	2.0	08	0.0	–	–
5	19.6	24.3	14.1	14.1	17.8	80	1000.8	3.6	7.4	5.3	12	2.7	–	–
6	18.2	22.0	13.6	12.7	16.6	81	996.7	2.0	7.5	3.0	04	0.0	–	–
7	15.8	19.8	13.5	12.2	16.2	91	997.4	0.4	7.6	3.3	06	4.7	–	–
8	13.7	17.7	10.5	9.6	14.5	93	999.3	–	7.8	5.4	09	11.2	–	–
9	16.2	20.6	11.4	10.1	13.6	76	1005.3	8.1	5.4	6.1	10	–	–	–
10	16.5	22.5	9.6	7.9	15.2	82	1006.2	4.0	6.6	3.6	06	3.0	–	–
11	19.3	27.0	9.0	7.4	15.5	73	1001.5	6.9	5.0	3.0	08	4.9	–	–
12	15.8	24.0	13.0	12.7	13.9	78	1000.4	2.9	6.6	5.6	09	8.2	–	–
13	17.9	23.9	11.7	10.3	14.3	71	1002.1	1.7	7.4	4.6	08	0.4	–	–
14	18.3	22.6	14.2	11.7	15.5	75	999.3	3.0	5.5	2.5	04	0.0	–	–
15	14.8	19.7	10.0	10.1	11.4	70	1002.4	9.2	3.5	5.0	08	–	–	–
16	15.2	21.1	7.5	5.5	12.2	72	1003.3	6.1	5.9	2.5	04	2.2	–	–
17	16.3	22.2	11.6	5.5	14.3	78	1001.7	3.2	5.9	3.1	08	1.4	–	–
18	20.6	27.1	11.2	11.1	16.6	70	1006.2	7.2	5.1	4.0	09	–	–	–
19	23.9	30.4	18.1	15.7	19.5	67	1008.5	9.5	3.6	3.9	06	–	–	–
20	23.3	30.8	18.7	17.8	19.7	71	1006.4	10.0	4.8	4.8	08	6.6	–	–
21	21.6	27.8	16.6	15.5	21.7	86	1002.9	5.0	6.3	1.6	03	6.5	–	–
22	22.9	28.4	16.1	13.8	19.9	74	998.7	11.0	1.4	1.9	03	0.0	–	–
23	23.2	28.8	15.5	14.5	18.5	68	997.7	7.8	2.8	2.5	06	–	–	–
24	21.4	27.4	15.2	14.5	18.7	75	998.4	5.2	6.4	3.4	05	2.0	–	–
25	18.5	23.4	16.0	15.2	20.1	94	992.9	0.6	7.1	2.0	03	31.2	–	–
26	15.5	19.2	13.3	13.1	13.7	78	999.4	4.0	7.1	5.6	08	–	–	–
27	15.7	21.4	8.2	8.4	13.0	75	1003.4	4.0	5.3	1.6	04	–	–	–
28	15.7	20.6	8.8	7.9	14.2	80	1003.0	4.5	5.9	2.8	05	–	–	–
29	14.8	20.9	8.0	7.7	11.2	70	1003.9	11.0	4.6	2.3	05	–	–	–
30	15.8	23.5	7.4	5.4	12.2	70	1002.2	8.0	3.5	3.6	08	1.7	–	–
31	15.6	21.5	10.2	8.6	12.7	74	1003.7	9.7	4.8	4.4	08	0.4	–	–

O S T R O Ł Ę K A

DNI	TEMPERATURA POWIETRZA				PRĘŻNOŚĆ PARY WODNEJ	WILGOTNOŚĆ WZGLĘDNA	CIŚNIENIE ATMOSFERYCZNE	USŁONECZNIENIE	ZACHMURZENIE	WIATR		OPAD	ŚNIEG	
	T	Max	Min	T_0	e	U	P	S	N	v	v_{max}	R_d	s_h	s_g
1	17.7	24.2	9.7	7.5	14.2	73	1004.8	11.8	2.4	2.0	04	–	–	–
2	17.5	23.9	10.5	9.6	14.1	74	1006.3	11.2	3.1	1.4	03	–	–	–
3	18.2	25.4	9.7	7.9	14.7	73	1005.8	9.0	2.9	0.6	03	–	–	–
4	20.4	27.5	12.3	9.9	15.9	70	1004.3	9.7	3.9	1.8	07	0.0	–	–
5	19.8	24.9	16.8	16.0	18.2	80	999.0	1.5	7.0	2.0	04	0.4	–	–
6	18.3	23.4	15.6	12.9	19.1	91	993.5	0.1	7.3	1.0	02	4.3	–	–
7	16.7	22.5	14.0	13.0	17.3	92	993.1	1.0	7.4	1.0	03	32.4	–	–
8	14.1	16.7	11.9	12.1	14.4	90	994.2	2.2	7.6	4.9	08	11.3	–	–
9	17.1	22.3	13.2	12.9	13.3	72	998.2	6.3	6.6	4.5	07	0.0	–	–
10	17.0	21.7	12.7	12.2	15.4	80	1002.9	5.6	6.3	2.6	04	–	–	–
11	18.3	24.3	13.0	11.1	16.8	82	1001.2	5.8	5.3	2.3	05	–	–	–
12	15.5	20.2	14.7	13.6	14.8	84	998.1	2.7	5.1	3.4	06	4.0	–	–
13	16.8	23.4	9.4	7.9	12.9	70	1001.5	4.4	5.4	3.5	08	–	–	–
14	19.7	26.2	13.6	11.7	17.8	78	997.4	5.3	6.0	2.5	05	1.7	–	–
15	17.3	21.4	14.7	12.9	14.5	75	999.6	5.8	5.8	2.8	06	–	–	–
16	16.4	21.7	9.5	7.5	12.5	69	1001.5	10.4	3.6	1.8	03	1.8	–	–
17	18.7	23.9	14.5	12.7	16.2	77	1000.5	5.0	5.8	1.9	05	–	–	–
18	21.6	27.3	14.2	11.9	16.2	65	1005.7	13.4	2.0	3.5	06	–	–	–
19	21.8	30.0	17.0	15.1	19.6	76	1008.2	8.3	4.4	3.9	06	0.0	–	–
20	24.2	30.1	17.8	17.1	21.5	73	1005.8	7.7	2.4	2.5	05	–	–	–
21	23.4	28.9	19.0	17.5	21.4	76	1000.7	10.5	2.4	2.5	05	0.0	–	–
22	22.2	28.3	15.0	12.9	18.2	71	996.3	13.2	0.5	1.9	04	–	–	–
23	22.9	29.6	15.0	12.7	17.7	67	994.3	12.7	0.6	1.9	03	–	–	–
24	23.0	28.3	18.3	16.4	20.2	73	994.3	7.4	4.6	2.1	04	–	–	–
25	21.4	27.1	17.8	16.1	20.1	79	989.8	4.3	4.9	2.8	05	0.0	–	–
26	16.4	21.5	15.1	15.1	16.8	90	994.3	–	7.8	2.5	04	4.9	–	–
27	15.9	22.3	9.5	7.6	13.7	77	1000.5	10.6	3.5	2.5	05	–	–	–
28	18.6	25.6	10.5	8.4	14.8	72	999.9	8.2	3.4	0.8	02	7.4	–	–
29	15.5	20.9	14.0	14.1	16.8	96	999.6	–	8.0	3.0	04	0.9	–	–
30	17.9	23.0	12.9	12.1	14.3	73	1000.5	12.1	4.0	1.8	04	0.0	–	–
31	15.8	19.6	11.4	10.3	15.1	85	1002.4	3.0	4.1	2.3	05	2.4	–	–

TORUŃ

DNI	TEMPERATURA POWIETRZA				PRĘŻNOŚĆ PARY WODNEJ	WILGOTNOŚĆ WZGLĘDNA	CIŚNIENIE ATMOSFERYCZNE	USŁONECZNIENIE	ZACHMURZENIE	WIATR		OPAD	ŚNIEG	
	T	Max	Min	T_g	e	U	P	S	N	v	v_{max}	R_d	s_k	s_g
1	16.8	22.6	10.0	6.9	12.8	69	1009.7	12.9	4.0	2.8	04	-	-	-
2	17.2	23.9	8.7	6.4	12.8	69	1010.0	11.0	3.5	1.9	04	-	-	-
3	19.5	25.7	12.5	9.8	14.6	68	1008.8	8.2	5.8	1.8	04	-	-	-
4	20.2	28.2	11.6	8.9	16.3	72	1006.6	4.9	5.9	1.5	03	0.0	-	-
5	20.3	25.0	16.5	15.0	17.9	76	1001.0	3.0	7.4	2.4	05	14.4	-	-
6	18.4	23.4	15.5	14.5	17.3	81	996.7	2.9	7.0	1.6	03	0.0	-	-
7	16.0	20.2	14.4	13.9	16.3	91	997.5	-	7.6	1.9	03	7.1	-	-
8	13.4	16.5	11.3	10.5	14.4	94	999.5	-	8.0	3.1	04	9.0	-	-
9	16.2	20.7	12.4	11.0	14.1	78	1005.2	9.1	5.1	3.4	05	0.3	-	-
10	17.0	22.8	10.7	8.1	15.3	80	1006.7	5.2	5.0	2.3	05	0.5	-	-
11	19.3	26.5	10.0	8.0	16.0	74	1002.2	8.2	5.8	2.8	05	4.3	-	-
12	15.6	23.1	13.5	13.0	14.5	83	1000.9	3.2	7.4	3.0	05	3.6	-	-
13	17.8	23.7	12.9	10.8	14.2	71	1003.0	2.6	7.0	2.6	06	0.0	-	-
14	18.7	24.2	13.5	11.2	15.9	76	999.9	4.1	6.1	2.1	04	0.0	-	-
15	15.3	20.3	12.0	7.7	12.1	72	1003.0	7.9	3.9	3.3	07	-	-	-
16	15.5	20.7	8.7	4.5	12.5	73	1004.0	7.7	5.0	2.1	04	1.9	-	-
17	17.3	21.7	13.3	12.8	15.0	78	1002.3	2.8	6.9	2.3	04	0.0	-	-
18	21.4	27.1	13.4	10.6	16.4	66	1007.1	10.3	4.8	4.9	08	-	-	-
19	23.7	30.0	17.9	16.6	19.3	67	1009.4	11.2	3.0	5.4	08	-	-	-
20	23.4	30.4	19.0	17.8	19.7	71	1007.2	8.5	4.9	4.4	07	0.7	-	-
21	20.1	29.0	16.4	14.8	20.5	88	1003.4	6.7	4.5	2.0	04	9.2	-	-
22	22.8	28.7	16.2	14.1	18.5	70	999.0	12.3	1.4	1.4	02	0.0	-	-
23	22.6	29.0	15.6	13.0	17.8	69	997.8	11.7	2.4	1.1	02	-	-	-
24	19.2	27.1	16.3	15.0	19.3	87	998.5	1.1	6.3	2.4	04	4.6	-	-
25	19.6	27.1	16.1	14.4	19.9	89	992.8	1.9	6.1	1.5	03	11.4	-	-
26	15.5	18.8	13.3	13.4	14.0	80	999.6	2.2	7.0	2.8	04	0.0	-	-
27	16.2	21.6	9.3	6.8	13.0	73	1004.0	5.5	3.9	1.1	02	-	-	-
28	16.4	22.9	9.6	7.8	14.1	77	1003.3	7.3	3.9	1.8	04	-	-	-
29	16.0	21.1	11.8	11.0	11.8	67	1004.2	6.7	5.1	1.6	03	-	-	-
30	16.2	24.1	7.9	4.8	13.4	76	1003.1	10.8	2.4	1.3	02	5.5	-	-
31	16.7	22.4	12.8	10.2	13.1	72	1004.4	9.0	3.6	2.3	04	0.1	-	-

GORZÓW WIELKOPOLSKI

Lipiec 1966

DNI	TEMPERATURA POWIETRZA				PRĘŻNOŚĆ PARY WODNEJ	WILGOTNOŚĆ WZGLĘDNA	CIŚNIENIE ATMOSFERYCZNE	USŁONECZNIENIE	ZACHMURZENIE	WIATR		OPAD	ŚNIEG	
	T	Max	Min	T_g	e	U	P	S	N	v	v_{max}	R_d	s_k	s_g
1	16.2	21.6	11.5	9.6	12.5	69	1013.6	10.4	5.5	2.3	03	-	-	-
2	17.5	23.0	9.8	6.9	12.4	64	1012.4	10.3	4.0	0.6	01	-	-	-
3	19.9	25.6	12.4	9.6	13.7	62	1009.7	10.6	6.9	1.0	01	-	-	-
4	18.4	23.7	12.5	9.8	16.5	79	1008.5	0.4	5.9	1.1	02	3.5	-	-
5	19.1	24.8	14.4	12.2	16.8	79	1002.9	4.3	7.3	2.8	05	0.2	-	-
6	16.2	21.9	12.6	11.0	16.2	88	999.6	0.3	7.6	1.3	02	0.9	-	-
7	14.9	18.1	13.7	11.8	12.8	76	1001.0	-	7.6	2.1	03	0.5	-	-
8	13.1	15.6	10.2	8.3	13.5	89	1003.9	-	7.6	3.4	04	21.0	-	-
9	15.0	20.3	9.6	8.2	12.0	72	1010.4	10.8	4.5	2.6	04	-	-	-
10	17.6	22.8	13.3	9.4	16.1	81	1009.5	4.6	6.8	2.1	03	0.2	-	-
11	19.0	25.6	13.3	10.5	16.1	77	1002.5	6.5	7.5	2.8	06	17.2	-	-
12	15.1	19.1	12.6	12.1	12.9	77	1004.2	4.4	7.0	3.6	07	0.1	-	-
13	18.3	22.5	14.2	12.3	15.5	74	1003.8	2.8	7.3	2.5	05	0.1	-	-
14	18.1	21.6	15.4	13.6	13.8	67	1001.7	6.0	5.9	2.3	04	-	-	-
15	14.1	20.1	11.1	9.5	10.8	69	1005.5	6.1	5.3	3.6	06	-	-	-
16	14.5	20.8	9.8	8.0	12.1	76	1005.1	4.2	7.0	1.4	03	1.8	-	-
17	14.3	18.0	12.3	11.5	13.4	83	1003.1	1.5	7.3	1.9	04	1.6	-	-
18	18.8	26.3	12.1	9.5	16.9	79	1007.3	5.1	7.0	3.5	06	1.5	-	-
19	23.8	29.7	18.2	15.9	20.0	69	1008.3	11.6	5.3	5.0	07	-	-	-
20	22.0	28.1	18.5	17.4	21.0	80	1006.9	5.7	6.0	3.5	06	4.1	-	-
21	20.5	26.5	16.6	15.2	19.5	83	1005.6	5.3	7.0	1.5	02	0.1	-	-
22	21.4	27.9	17.5	16.4	20.2	81	1000.9	8.3	4.4	3.3	05	2.7	-	-
23	19.2	24.4	16.7	15.4	18.3	83	1001.2	7.1	5.9	5.0	08	-	-	-
24	18.3	24.3	12.2	10.4	15.0	75	1002.2	13.6	2.5	3.5	04	0.8	-	-
25	18.1	22.8	16.4	15.3	17.4	84	996.3	-	7.8	2.3	05	0.4	-	-
26	15.1	18.6	10.2	8.4	11.4	69	1003.2	9.1	5.1	3.5	05	-	-	-
27	16.7	22.1	12.6	11.1	14.1	76	1005.4	7.3	6.0	1.3	02	3.4	-	-
28	14.8	20.3	13.7	12.5	13.5	80	1006.3	-	7.0	2.1	03	0.5	-	-
29	14.2	20.5	7.4	3.4	10.9	70	1006.8	8.0	3.0	1.4	03	-	-	-
30	15.4	21.5	10.5	8.1	11.6	68	1003.6	6.1	4.8	2.0	03	0.3	-	-
31	15.7	20.1	11.4	8.8	12.2	70	1005.8	11.1	4.5	2.8	07	0.3	-	-

PŁOCK-RADZIWIE

DNI	TEMPERATURA POWIETRZA				PRĘŻNOŚĆ PARY WODNEJ	WILGOTNOŚĆ WZGLĘDNA	CIŚNIENIE ATMOSFERYCZNE	USŁONECZNIENIE	ZACHMURZENIE	WIATR		OPAD	ŚNIEG	
	T	Max	Min	T_g	e	U	P	S	N	v	v_{max}	R_d	s_k	s_g
1	16.0	22.3	9.3	8.1	14.5	82	1010.0	.	3.6	3.4	05	-	-	-
2	17.2	23.3	9.1	8.1	13.7	72	1010.7	.	3.4	2.8	04	-	-	-
3	19.0	25.1	10.8	9.2	14.9	71	1009.6	.	4.1	0.9	02	-	-	-
4	20.0	27.7	13.6	12.0	17.8	79	1007.9	.	5.5	2.3	06	3.8	-	-
5	21.1	26.3	16.4	16.4	18.9	77	1002.3	.	6.4	3.3	07	0.5	-	-
6	18.9	23.5	16.4	15.6	19.0	88	997.4	.	6.9	2.3	05	0.3	-	-
7	16.6	20.8	14.8	14.0	17.1	91	997.4	.	7.3	3.5	08	31.8	-	-
8	13.4	15.0	11.7	11.1	14.0	91	1000.5	.	7.8	5.4	06	1.6	-	-
9	16.2	21.2	13.3	12.6	14.9	82	1005.2	.	5.3	5.6	08	1.4	-	-
10	16.1	22.5	10.5	8.5	15.8	86	1007.7	.	5.0	2.5	05	10.9	-	-
11	20.0	25.8	13.3	10.9	16.6	74	1004.0	.	4.4	2.9	06	0.9	-	-
12	16.3	22.7	13.5	14.0	14.4	78	1002.3	.	5.0	4.6	10	3.7	-	-
13	18.0	24.6	10.5	8.1	13.8	69	1004.9	.	3.9	3.1	06	-	-	-
14	19.7	25.0	15.4	13.0	18.1	80	1000.9	.	4.9	3.3	06	0.0	-	-
15	17.3	20.4	14.2	11.1	13.5	70	1004.0	.	5.0	3.5	06	-	-	-
16	16.4	21.6	9.5	6.5	12.6	70	1005.0	.	3.8	1.8	03	1.9	-	-
17	18.3	23.9	13.9	13.0	15.8	77	1003.3	.	5.4	2.4	04	-	-	-
18	22.2	27.8	14.7	12.3	18.6	71	1007.1	.	3.8	4.8	09	-	-	-
19	24.8	30.7	19.2	17.8	21.1	69	1009.4	.	2.9	4.3	08	0.0	-	-
20	24.7	31.3	18.5	17.5	20.6	69	1007.8	.	2.9	4.1	07	0.8	-	-
21	22.6	30.7	18.2	17.3	21.8	81	1003.3	.	4.0	2.6	04	1.7	-	-
22	23.4	29.7	17.0	14.4	18.3	67	999.1	.	1.0	2.3	05	-	-	-
23	23.7	29.8	15.4	13.3	16.9	61	997.4	.	1.9	2.9	06	0.0	-	-
24	22.4	27.6	19.0	18.2	22.0	82	997.6	.	5.1	3.4	05	7.8	-	-
25	20.4	24.4	16.0	16.9	21.0	88	992.8	.	6.1	2.4	04	11.4	-	-
26	16.3	20.0	14.1	14.4	14.7	80	999.8	.	7.1	4.8	07	-	-	-
27	16.7	22.2	9.4	7.3	13.5	73	1004.8	.	4.0	2.3	05	-	-	-
28	18.7	24.9	11.6	9.5	15.2	73	1003.5	.	4.4	1.8	05	3.2	-	-
29	14.6	16.6	12.4	12.0	14.1	85	1004.3	.	6.8	3.0	05	0.0	-	-
30	16.4	23.9	7.7	6.1	13.3	76	1004.1	.	1.5	2.1	06	4.3	-	-
31	16.5	21.9	12.8	11.8	13.7	75	1005.9	.	4.0	3.9	06	-	-	-

POZNAŃ-ŁAWICA

DNI	TEMPERATURA POWIETRZA				PRĘŻNOŚĆ PARY WODNEJ	WILGOTNOŚĆ WZGLĘDNA	CIŚNIENIE ATMOSFERYCZNE	USŁONECZNIENIE	ZACHMURZENIE	WIATR		OPAD	ŚNIEG	
	T	Max	Min	T_g	e	U	P	S	N	v	v_{max}	R_d	s_k	s_g
1	15.8	22.1	10.6	8.3	12.5	73	1008.9	9.6	3.9	5.1	07	-	-	-
2	17.2	23.9	8.3	5.6	13.3	71	1008.3	10.2	2.8	1.8	04	-	-	-
3	19.5	25.8	11.1	8.7	15.2	70	1006.1	6.4	3.3	1.0	03	-	-	-
4	19.7	27.8	14.3	10.9	18.3	81	1004.5	2.9	5.5	2.4	06	4.0	-	-
5	20.1	26.3	15.2	14.5	18.8	82	999.1	5.0	6.8	3.9	08	1.3	-	-
6	17.5	23.5	13.4	11.5	17.3	87	995.3	1.3	6.8	2.8	05	0.0	-	-
7	14.1	19.1	12.6	10.2	15.8	98	996.4	-	7.5	3.3	06	16.1	-	-
8	13.1	16.1	9.8	9.7	14.1	93	999.4	-	7.3	6.9	08	5.0	-	-
9	15.0	19.8	11.8	12.4	13.6	81	1005.5	4.1	6.0	7.0	09	-	-	-
10	17.2	22.6	9.7	7.8	16.8	87	1005.6	3.1	6.3	4.1	06	8.1	-	-
11	20.4	27.1	13.5	12.7	17.7	77	999.3	6.9	4.4	4.1	08	10.1	-	-
12	15.7	23.8	13.1	13.0	14.2	81	1000.1	4.9	6.5	6.4	10	3.6	-	-
13	18.9	24.6	11.1	9.2	15.5	71	1000.7	4.2	5.1	5.0	08	-	-	-
14	18.6	22.4	14.6	14.1	15.9	76	997.9	4.9	5.1	3.4	05	-	-	-
15	15.7	20.8	10.8	8.7	12.0	69	1001.6	10.3	4.4	5.5	09	-	-	-
16	15.0	20.9	8.0	5.7	12.4	76	1001.5	5.8	4.3	3.4	06	1.9	-	-
17	16.5	21.3	12.5	10.7	14.3	77	999.7	4.7	6.1	4.3	08	1.1	-	-
18	21.4	29.3	13.1	12.5	17.5	70	1002.8	8.1	6.4	6.0	07	-	-	-
19	25.0	30.9	18.3	16.5	20.1	65	1004.8	8.2	4.1	6.0	08	-	-	-
20	22.4	30.7	17.9	18.9	20.9	79	1003.3	5.6	4.9	4.5	07	17.0	-	-
21	20.4	25.3	15.9	14.7	20.8	88	1001.3	2.9	6.4	2.0	05	3.5	-	-
22	22.5	28.3	17.3	16.0	20.5	78	996.4	9.7	4.4	2.5	05	-	-	-
23	22.1	27.8	16.3	13.5	20.2	77	995.8	7.0	2.9	4.9	07	8.9	-	-
24	19.8	27.4	14.1	14.5	18.4	82	996.7	6.8	6.4	5.0	08	9.6	-	-
25	18.6	20.9	17.2	17.1	20.4	95	991.6	-	7.4	4.4	08	32.7	-	-
26	15.9	19.4	12.1	12.4	12.7	73	999.1	7.2	5.3	6.5	08	-	-	-
27	16.7	22.4	11.0	8.3	14.8	79	1001.6	2.5	5.6	1.1	03	-	-	-
28	15.8	20.7	11.1	8.9	14.7	83	1001.7	1.4	5.3	4.0	06	0.2	-	-
29	15.4	20.6	8.7	6.0	11.9	71	1002.5	7.1	4.8	2.0	03	-	-	-
30	16.7	23.9	9.5	6.2	13.1	71	1000.3	8.3	3.6	3.9	08	-	-	-
31	16.6	22.0	11.8	9.2	13.2	72	1002.5	8.8	4.3	5.5	10	0.8	-	-

SŁUBICE

DNI	TEMPERATURA POWIETRZA				PRĘŻNOŚĆ PARY WODNEJ	WILGOTNOŚĆ WZGLĘDNA	CIŚNIENIE ATMOSFERYCZNE	USŁONECZNIENIE	ZACHMURZENIE	WIATR		OPAD	ŚNIEG	
	T	Max	Min	T_0	e	U	P	S	N	v	v_{max}	R_d	s_k	s_g
1	16.5	21.9	11.4	9.0	12.3	68	1018.2	.	3.8	2.9	04	-	-	-
2	16.8	24.0	7.5	5.4	13.3	73	1016.2	.	2.8	1.0	02	-	-	-
3	19.4	27.1	10.4	7.8	14.2	67	1013.2	.	1.6	1.5	03	-	-	-
4	17.9	23.5	11.3	8.8	17.5	85	1012.3	.	4.4	0.9	02	7.9	-	-
5	19.3	24.9	16.0	14.0	17.8	81	1006.5	.	6.4	3.1	05	0.2	-	-
6	16.4	20.2	10.8	8.6	16.3	87	1003.6	.	6.4	1.1	02	4.7	-	-
7	15.6	19.6	14.2	13.3	13.4	76	1005.6	.	7.5	3.0	06	3.0	-	-
8	13.1	16.9	10.5	9.0	13.2	87	1009.5	.	6.5	4.9	06	3.3	-	-
9	15.7	21.3	9.6	7.4	12.3	70	1015.2	.	3.0	4.1	06	0.2	-	-
10	17.9	21.4	14.0	11.6	17.5	85	1013.7	.	5.9	2.8	03	4.6	-	-
11	19.1	26.5	13.1	10.7	16.6	78	1006.0	.	5.0	2.4	04	16.0	-	-
12	15.8	19.2	13.3	12.3	12.9	73	1009.1	.	5.9	4.9	08	0.0	-	-
13	18.8	24.5	14.8	12.8	15.9	74	1007.6	.	6.1	3.0	06	0.0	-	-
14	18.4	22.8	15.5	12.3	13.7	65	1005.9	.	5.4	2.9	04	-	-	-
15	15.1	20.2	12.2	9.8	11.6	69	1009.9	.	4.4	4.5	06	-	-	-
16	14.9	20.5	10.1	7.2	12.5	76	1008.6	.	6.6	2.4	04	0.9	-	-
17	14.7	18.7	12.8	12.2	13.7	83	1007.1	.	7.5	2.4	04	4.2	-	-
18	18.2	26.4	12.6	11.8	17.5	84	1010.3	.	6.1	2.8	06	0.2	-	-
19	24.0	29.9	17.2	14.2	21.4	72	1010.9	.	6.3	4.4	07	1.5	-	-
20	20.9	27.6	18.1	16.1	22.2	90	1010.0	.	6.4	1.4	03	31.2	-	-
21	20.3	26.0	16.1	15.4	20.7	88	1009.3	.	7.5	1.0	02	7.5	-	-
22	20.5	24.7	17.7	16.7	21.9	91	1004.9	.	6.9	1.1	02	1.5	-	-
23	18.9	23.1	16.4	13.8	19.0	87	1005.7	.	5.4	2.0	03	-	-	-
24	18.4	24.2	11.6	8.0	15.4	75	1006.3	.	1.6	0.9	02	-	-	-
25	17.7	25.3	12.3	9.1	17.4	86	1000.7	.	6.8	0.6	02	12.6	-	-
26	15.3	19.8	10.6	8.8	12.6	74	1008.1	.	4.9	2.3	05	-	-	-
27	17.9	23.1	13.3	10.8	14.1	71	1008.8	.	5.1	1.0	02	-	-	-
28	14.9	20.5	13.4	12.8	14.5	85	1010.7	.	6.9	1.5	03	-	-	-
29	14.7	20.2	6.1	3.7	11.7	72	1010.6	.	3.6	0.8	02	-	-	-
30	16.4	21.3	11.0	8.4	11.9	65	1007.5	.	4.6	1.8	04	-	-	-
31	15.8	19.8	12.2	9.4	12.1	69	1010.1	.	4.5	2.0	03	0.0	-	-

KOŁO

Lipiec 1966

DNI	TEMPERATURA POWIETRZA				PRĘŻNOŚĆ PARY WODNEJ	WILGOTNOŚĆ WZGLĘDNA	CIŚNIENIE ATMOSFERYCZNE	USŁONECZNIENIE	ZACHMURZENIE	WIATR		OPAD	ŚNIEG	
	T	Max	Min	T_0	e	U	P	S	N	v	v_{max}	R_d	s_k	s_g
1	15.8	21.0	9.0	7.2	13.0	74	1006.5	.	2.9	2.5	05	-	-	-
2	17.5	24.1	9.4	7.1	13.2	69	1006.9	.	2.6	0.8	02	-	-	-
3	19.0	25.3	10.5	9.3	14.5	69	1005.3	.	3.3	0.6	01	-	-	-
4	20.4	27.9	14.6	12.6	17.6	76	1003.3	.	5.8	0.8	03	3.7	-	-
5	21.1	25.9	16.4	14.6	18.7	77	998.4	.	5.5	1.4	05	2.4	-	-
6	18.9	24.2	16.1	14.3	18.0	83	993.5	.	6.9	0.9	02	0.1	-	-
7	14.9	20.6	12.4	13.8	16.2	96	994.0	.	7.1	2.3	07	25.1	-	-
8	12.6	14.2	10.4	13.1	13.4	92	997.2	.	7.4	3.6	06	10.0	-	-
9	15.5	19.1	12.9	9.9	13.9	80	1002.6	.	5.4	3.8	07	-	-	-
10	16.8	23.2	10.9	8.6	15.2	80	1004.0	.	6.1	2.4	05	-	-	-
11	20.1	26.4	13.1	11.3	16.1	71	999.3	.	3.3	2.0	04	4.6	-	-
12	16.0	23.0	13.5	12.9	13.8	77	998.5	.	6.4	4.1	08	2.6	-	-
13	17.8	24.9	11.3	8.8	13.4	68	1000.5	.	4.1	2.6	06	-	-	-
14	19.0	25.7	14.9	12.3	17.5	81	996.7	.	5.4	2.1	04	0.2	-	-
15	16.4	20.0	13.2	11.4	13.4	73	1000.2	.	5.3	2.4	05	-	-	-
16	15.9	21.1	8.7	6.6	12.5	72	1000.7	.	4.3	1.9	05	2.4	-	-
17	17.1	22.1	12.3	12.1	14.9	78	998.8	.	5.5	1.3	03	-	-	-
18	21.5	27.9	14.3	12.8	18.7	74	1001.4	.	4.6	3.5	07	-	-	-
19	24.4	30.1	18.8	17.3	20.7	70	1003.8	.	4.3	5.0	07	-	-	-
20	22.9	31.0	19.0	17.7	21.2	78	1002.3	.	4.5	2.9	04	17.4	-	-
21	20.4	26.8	16.4	8.8	20.4	87	999.4	.	6.1	0.9	02	2.7	-	-
22	21.6	27.6	16.6	15.9	20.4	81	994.6	.	4.8	0.8	02	-	-	-
23	22.8	28.2	16.5	13.8	18.6	69	993.3	.	1.0	1.4	03	0.2	-	-
24	19.2	25.9	16.9	15.9	20.0	91	993.9	.	5.9	2.8	04	32.0	-	-
25	19.4	23.2	17.0	16.5	20.9	93	988.8	.	7.0	2.3	03	10.9	-	-
26	15.9	19.5	13.9	13.3	13.6	76	996.8	.	5.9	4.3	07	-	-	-
27	16.4	22.0	9.8	7.3	13.8	76	1000.7	.	4.6	0.9	03	-	-	-
28	17.4	23.1	12.1	10.2	15.3	79	999.5	.	4.8	1.8	05	2.7	-	-
29	15.4	20.7	11.8	11.3	12.5	73	1000.4	.	5.6	1.9	03	0.0	-	-
30	17.0	24.4	10.2	7.8	14.0	75	999.7	.	2.8	1.4	04	1.3	-	-
31	16.6	22.1	13.3	10.8	13.6	74	1001.7	.	4.1	2.0	05	2.4	-	-

SIEDLCE

DNI	TEMPERATURA POWIETRZA				PRĘŻNOŚĆ PARY WODNEJ	WILGOTNOŚĆ WZGLĘDNA	CIŚNIENIE ATMOSFERYCZNE	USŁONECZNIENIE	ZACHMURZENIE	WIATR		OPAD	ŚNIEG	
	T	Max	Min	T_0	e	U	P	S	N	v	v_{max}	R_d	s_k	s_g
1	17.5	22.5	12.4	12.1	14.5	74	998.3	.	5.1	3.3	06	0.1	-	-
2	17.2	22.5	10.9	9.4	13.6	71	1000.3	.	3.3	1.5	03	-	-	-
3	18.3	24.3	10.9	8.5	14.6	72	1000.1	.	3.0	1.0	04	-	-	-
4	19.4	26.9	11.4	9.7	15.4	71	998.9	.	3.8	1.5	03	1.8	-	-
5	20.2	25.5	16.1	15.7	18.2	79	993.5	.	5.9	1.4	03	0.1	-	-
6	18.4	22.9	16.4	14.1	19.0	90	988.1	.	7.0	0.6	01	5.6	-	-
7	17.2	23.0	12.9	11.4	16.8	87	987.5	.	5.0	1.4	03	7.4	-	-
8	14.5	18.4	12.0	11.9	12.7	78	989.8	.	7.4	6.5	08	11.8	-	-
9	15.0	20.6	12.4	12.4	13.4	80	992.7	.	6.3	5.5	08	0.0	-	-
10	16.3	20.5	11.8	11.1	14.5	79	997.9	.	6.3	4.5	08	0.0	-	-
11	19.3	24.5	13.4	12.4	16.4	75	995.9	.	3.9	2.9	05	1.0	-	-
12	16.0	21.9	14.3	13.4	14.2	78	993.4	.	4.8	4.9	08	0.8	-	-
13	16.9	23.8	8.0	6.2	12.7	68	996.7	.	3.6	3.8	07	0.0	-	-
14	19.6	23.9	15.0	11.9	18.4	80	992.8	.	6.6	4.8	08	0.0	-	-
15	18.0	23.5	14.8	14.0	15.5	77	994.3	.	5.6	2.8	06	0.3	-	-
16	16.1	21.8	9.2	8.0	12.5	71	996.0	.	4.5	1.9	05	0.0	-	-
17	19.0	24.4	13.2	12.1	15.5	72	995.0	.	4.3	3.0	07	-	-	-
18	21.5	27.5	13.3	10.4	17.3	69	998.9	.	2.1	3.3	06	-	-	-
19	23.4	30.1	17.6	16.2	20.2	72	1000.9	.	3.3	2.4	05	-	-	-
20	23.9	30.2	17.5	15.5	20.6	72	999.1	.	2.1	2.6	06	-	-	-
21	22.3	28.5	16.4	14.5	20.2	77	994.1	.	2.8	1.8	05	0.2	-	-
22	22.0	27.8	14.4	12.9	18.3	72	989.5	.	1.4	1.1	03	-	-	-
23	22.2	28.4	14.9	13.1	17.6	68	987.4	.	3.6	2.6	06	0.9	-	-
24	22.5	28.3	17.4	16.5	19.5	73	987.8	.	6.6	1.9	03	-	-	-
25	20.4	25.3	17.0	15.3	18.9	80	983.3	.	5.6	3.1	06	0.0	-	-
26	16.0	20.0	14.9	15.1	16.0	88	988.6	.	7.5	5.1	09	4.6	-	-
27	15.9	20.8	9.2	8.4	12.7	72	995.1	.	5.0	3.0	06	-	-	-
28	19.1	25.6	10.8	8.8	15.2	71	994.0	.	3.5	0.4	01	0.6	-	-
29	16.2	22.1	14.9	15.3	16.4	89	992.2	.	8.0	2.9	05	0.4	-	-
30	17.8	22.8	14.0	13.9	13.9	71	994.6	.	4.4	2.9	04	-	-	-
31	15.6	20.3	12.3	9.3	14.0	79	997.4	.	4.8	2.6	05	0.4	-	-

WARSZAWA-OKĘCIE

DNI	TEMPERATURA POWIETRZA				PRĘŻNOŚĆ PARY WODNEJ	WILGOTNOŚĆ WZGLĘDNA	CIŚNIENIE ATMOSFERYCZNE	USŁONECZNIENIE	ZACHMURZENIE	WIATR		OPAD	ŚNIEG	
	T	Max	Min	T_0	e	U	P	S	N	v	v_{max}	R_d	s_k	s_g
1	16.4	22.3	10.1	9.2	13.6	74	1004.1	.	3.5	4.3	07	0.0	-	-
2	17.9	23.3	10.9	9.4	13.0	66	1005.4	.	4.0	2.9	05	-	-	-
3	19.3	25.1	12.0	8.8	14.0	65	1004.8	.	3.5	1.3	03	-	-	-
4	20.2	27.8	13.8	10.7	16.2	70	1003.3	.	5.1	2.4	07	4.5	-	-
5	20.7	26.3	16.4	16.0	18.4	78	997.8	.	6.3	1.8	05	0.0	-	-
6	18.6	23.9	17.5	14.9	19.0	89	992.5	.	6.8	1.1	03	17.0	-	-
7	16.8	22.3	13.2	11.3	16.6	88	992.0	.	5.9	1.9	07	16.7	-	-
8	14.1	17.4	12.0	11.7	12.5	78	995.3	.	7.0	7.4	09	7.2	-	-
9	15.1	21.6	13.1	12.6	14.1	83	999.0	.	6.9	5.9	09	12.9	-	-
10	15.9	21.7	10.7	9.8	14.5	81	1002.8	.	5.5	3.8	07	11.9	-	-
11	19.5	25.2	13.4	12.6	16.2	74	1000.0	.	3.1	2.5	04	0.7	-	-
12	16.3	22.6	14.0	13.9	13.9	75	997.8	.	4.6	4.8	08	1.2	-	-
13	17.5	24.3	9.3	7.9	12.6	65	1000.8	.	3.6	3.4	06	-	-	-
14	20.5	25.6	15.6	15.2	18.4	77	996.7	.	5.3	3.3	07	0.0	-	-
15	17.4	20.5	14.9	13.4	14.4	74	999.1	.	6.4	4.0	06	-	-	-
16	16.4	21.8	10.2	7.7	12.2	68	1000.5	.	3.9	2.3	04	1.4	-	-
17	19.5	25.3	14.1	13.5	15.0	68	998.6	.	5.4	1.9	04	-	-	-
18	22.0	28.2	13.9	12.8	17.0	66	1002.3	.	3.6	5.3	09	-	-	-
19	24.6	30.5	18.9	17.5	19.0	64	1004.5	.	3.5	5.8	08	0.0	-	-
20	24.2	31.1	18.4	17.5	19.5	67	1002.8	.	4.0	5.3	08	-	-	-
21	23.2	29.4	17.9	16.3	20.1	73	998.2	.	3.3	2.6	06	0.0	-	-
22	22.7	28.0	18.3	15.7	18.8	70	994.0	.	2.4	2.5	06	-	-	-
23	23.3	28.8	17.5	15.0	17.3	63	991.8	.	4.3	4.0	07	0.0	-	-
24	22.5	28.4	18.7	16.8	18.7	71	992.1	.	6.3	1.4	04	0.1	-	-
25	20.3	24.8	17.5	16.1	19.9	84	987.4	.	6.0	1.1	03	6.6	-	-
26	16.2	21.2	14.9	16.0	15.5	84	994.1	.	7.0	5.3	08	3.3	-	-
27	16.4	21.4	11.3	10.0	12.7	69	1000.0	.	4.9	2.9	06	-	-	-
28	18.9	24.8	12.3	10.7	15.4	73	998.4	.	4.6	1.8	05	3.2	-	-
29	15.6	20.3	14.5	15.3	16.3	92	997.7	.	8.0	4.8	06	0.0	-	-
30	17.9	23.1	11.5	10.8	13.9	70	999.5	.	3.1	2.9	05	-	-	-
31	16.2	21.2	12.1	9.9	14.1	78	1001.6	.	5.0	3.1	05	1.0	-	-

TERESPOL

DNI	TEMPERATURA POWIETRZA				PRĘŻNOŚĆ PARY WODNEJ	WILGOTNOŚĆ WZGLĘDNA	CIŚNIENIE ATMOSFERYCZNE	USŁONECZNIENIE	ZACHMURZENIE	WIATR		OPAD	ŚNIEG	
	T	Max	Min	T_g	e	U	P	S	N	v	v_{max}	R_d	s_k	s_g
1	17.4	22.7	13.5	11.4	15.1	78	999.0	10.0	4.8	3.4	06	-	-	-
2	17.7	23.3	11.4	7.3	14.3	73	1001.2	12.4	3.6	2.0	04	-	-	-
3	18.6	25.4	10.7	7.4	14.7	71	1001.6	9.0	2.8	1.1	03	-	-	-
4	20.4	27.2	11.9	8.7	15.5	68	1001.1	11.3	3.6	1.9	04	5.4	-	-
5	20.5	25.6	16.0	14.2	19.5	82	995.5	7.6	5.6	2.0	03	0.8	-	-
6	18.8	23.0	16.0	13.9	20.0	92	989.7	-	7.4	1.4	02	6.5	-	-
7	19.1	24.0	15.6	13.4	18.8	87	989.1	3.3	6.5	1.4	03	2.0	-	-
8	15.3	19.3	12.3	12.0	13.7	79	990.9	5.7	7.1	5.1	07	2.8	-	-
9	14.8	20.3	12.0	10.9	14.1	85	993.0	2.2	6.8	4.8	07	1.8	-	-
10	16.2	21.3	11.5	10.1	14.4	80	999.2	5.1	5.4	3.4	05	-	-	-
11	19.1	24.3	14.2	12.2	16.8	77	998.3	7.4	4.6	2.4	06	0.0	-	-
12	16.4	21.7	13.7	11.6	15.2	82	995.9	5.4	3.9	3.4	06	2.3	-	-
13	16.9	22.9	8.5	5.7	12.9	69	999.2	11.0	2.8	2.3	04	0.1	-	-
14	18.9	23.6	14.1	12.1	18.6	86	995.5	1.4	6.0	1.8	03	7.7	-	-
15	18.4	24.6	15.9	14.6	16.7	81	995.6	4.9	7.4	2.0	03	11.9	-	-
16	16.9	21.7	12.0	10.8	13.8	74	997.9	9.4	4.5	2.0	04	-	-	-
17	18.8	24.3	11.5	9.4	14.9	71	997.8	11.5	1.5	2.6	05	-	-	-
18	21.2	26.5	13.7	11.6	17.4	70	1001.2	11.7	1.5	3.4	06	8.2	-	-
19	22.4	28.3	18.3	17.4	20.9	78	1003.2	7.9	5.5	4.0	06	0.2	-	-
20	23.6	29.3	18.3	16.4	20.4	72	1001.3	11.3	1.9	3.1	05	-	-	-
21	22.1	27.5	18.1	16.0	20.6	79	996.0	10.3	3.0	3.4	06	5.6	-	-
22	21.4	27.2	15.0	13.1	18.5	75	991.3	12.0	1.5	1.9	03	-	-	-
23	21.7	27.3	16.5	14.2	18.8	74	988.9	9.5	5.0	3.4	07	10.6	-	-
24	22.3	27.6	16.9	16.2	19.9	76	989.4	7.6	7.4	3.1	06	-	-	-
25	20.4	24.9	18.5	16.6	19.3	82	985.9	6.5	5.9	4.3	07	-	-	-
26	16.0	20.4	14.7	13.1	16.7	91	989.4	1.1	6.6	3.0	06	4.7	-	-
27	15.7	21.0	10.6	8.4	13.2	75	996.1	10.6	3.5	4.3	08	-	-	-
28	19.0	25.3	11.2	9.2	15.9	74	996.0	9.6	4.8	1.6	02	0.0	-	-
29	16.5	21.9	15.6	13.7	17.0	91	993.2	-	8.0	3.0	05	4.3	-	-
30	17.3	22.1	14.8	14.3	16.3	84	995.5	6.5	4.9	2.9	05	-	-	-
31	16.7	23.0	11.5	8.9	15.0	79	999.2	7.8	3.3	2.4	04	-	-	-

ZIELONA GÓRA

Lipiec 1966

DNI	TEMPERATURA POWIETRZA				PRĘŻNOŚĆ PARY WODNEJ	WILGOTNOŚĆ WZGLĘDNA	CIŚNIENIE ATMOSFERYCZNE	USŁONECZNIENIE	ZACHMURZENIE	WIATR		OPAD	ŚNIEG	
	T	Max	Min	T_g	e	U	P	S	N	v	v_{max}	R_d	s_k	s_g
1	16.5	22.4	11.4	10.3	11.8	65	1000.3	14.6	4.9	3.3	04	-	-	-
2	18.4	23.4	13.1	7.9	12.1	58	998.9	9.7	3.6	1.4	02	-	-	-
3	20.7	26.3	14.5	11.3	14.0	58	996.3	6.0	3.9	1.3	02	-	-	-
4	19.4	24.9	17.4	13.8	17.6	79	995.4	3.4	5.8	1.9	03	2.8	-	-
5	19.2	26.0	14.8	14.1	17.3	81	989.9	6.3	7.3	2.6	04	1.3	-	-
6	16.4	18.9	14.3	12.8	16.8	90	986.2	-	7.8	1.5	02	3.1	-	-
7	14.0	18.1	12.3	12.3	14.1	88	986.0	-	7.9	3.1	05	15.2	-	-
8	11.3	14.6	8.8	7.8	12.5	93	991.9	-	6.1	5.0	06	3.6	-	-
9	14.6	20.2	8.8	7.8	11.2	69	997.3	8.8	4.0	3.8	05	2.3	-	-
10	17.1	22.4	13.6	12.0	16.3	84	996.6	1.4	5.6	2.8	04	2.4	-	-
11	19.3	26.6	14.6	13.1	16.3	76	989.5	6.7	4.6	3.6	06	19.6	-	-
12	15.1	19.4	12.7	12.1	12.1	72	991.9	5.7	6.9	4.9	06	0.0	-	-
13	18.4	23.8	13.0	11.6	14.1	67	991.4	2.0	6.1	3.8	06	-	-	-
14	18.7	22.5	15.3	13.3	12.7	60	988.8	4.3	4.4	3.6	07	-	-	-
15	15.0	21.0	11.4	10.2	10.6	63	992.9	7.7	3.5	4.4	05	-	-	-
16	14.5	20.3	9.8	8.0	11.7	73	991.8	3.1	5.5	2.5	04	1.9	-	-
17	14.9	19.0	12.2	11.6	13.1	78	990.2	2.1	7.3	3.1	05	1.8	-	-
18	18.3	25.2	12.3	11.9	16.9	81	992.5	2.5	7.0	2.8	04	2.9	-	-
19	22.9	28.4	17.6	15.6	20.5	74	994.0	6.2	5.8	3.9	06	3.4	-	-
20	21.0	27.7	18.9	17.6	21.4	87	992.8	2.9	5.3	3.0	05	4.7	-	-
21	18.5	25.1	17.0	16.6	19.4	92	992.0	1.1	7.8	2.1	03	43.8	-	-
22	19.5	25.4	16.6	16.0	19.9	89	987.5	4.2	5.5	1.5	02	0.2	-	-
23	19.7	25.4	16.7	14.4	19.5	86	987.4	3.7	5.4	3.3	05	0.2	-	-
24	19.0	25.1	14.0	14.2	16.3	76	988.3	5.5	7.0	2.9	04	0.0	-	-
25	18.2	23.0	16.3	15.6	17.0	82	983.3	-	7.4	2.8	06	0.0	-	-
26	15.1	19.2	11.0	9.6	11.1	66	990.8	8.1	4.8	3.9	06	-	-	-
27	17.7	22.5	13.4	9.9	12.3	62	992.0	6.0	5.5	2.6	04	2.9	-	-
28	14.4	21.1	12.7	10.1	13.5	83	993.1	0.3	6.8	2.8	04	-	-	-
29	14.6	20.7	8.8	5.4	10.9	67	993.2	7.1	4.4	2.3	03	-	-	-
30	16.8	21.6	11.6	8.9	11.7	62	990.9	6.6	4.3	3.6	06	-	-	-
31	16.5	21.2	11.9	10.5	11.0	60	993.4	11.8	3.6	4.5	07	-	-	-

LESZNO-STRZYŻEWICE

DNI	TEMPERATURA POWIETRZA				PRĘŻNOŚĆ PARY WODNEJ	WILGOTNOŚĆ WZGLĘDNA	CIŚNIENIE ATMOSFERYCZNE	USŁONECZNIENIE	ZACHMURZENIE	WIATR		OPAD	ŚNIEG	
	T	Max	Min	T_g	e	U	P	S	N	v	v_{max}	R_d	s_k	s_g
1	15.3	21.5	8.9	6.8	12.3	73	1009.1	14.8	3.3	3.5	06	-	-	-
2	16.4	24.0	6.7	5.1	12.5	71	1008.3	13.1	3.1	1.9	04	-	-	-
3	18.8	26.5	9.4	7.5	15.2	73	1005.8	8.3	4.4	2.0	03	-	-	-
4	18.3	25.9	12.3	10.4	18.1	87	1004.6	4.2	5.5	2.4	03	6.4	-	-
5	19.4	26.5	14.1	13.0	18.3	84	999.5	7.7	7.3	3.4	06	1.3	-	-
6	17.1	22.5	14.1	12.7	17.6	91	995.3	1.2	7.6	1.9	04	4.9	-	-
7	13.7	18.0	12.1	11.6	15.1	97	996.8	-	7.9	3.3	05	41.2	-	-
8	11.7	13.8	9.3	7.9	13.1	95	1000.7	-	6.8	5.4	07	12.1	-	-
9	14.5	20.1	10.6	10.2	12.6	78	1006.1	7.7	5.3	4.9	08	-	-	-
10	16.7	23.4	9.6	7.4	16.6	88	1005.9	2.8	6.1	2.9	04	2.0	-	-
11	20.2	26.3	13.3	11.2	17.5	78	999.4	9.9	6.0	4.1	07	7.6	-	-
12	15.1	23.0	13.2	12.8	12.8	76	1001.1	5.7	5.9	5.6	08	1.0	-	-
13	17.6	24.6	11.4	8.7	15.0	76	1001.2	4.9	5.3	3.5	06	-	-	-
14	18.1	22.5	13.8	11.1	16.3	79	998.2	2.0	5.5	2.6	04	-	-	-
15	14.8	20.4	10.0	7.8	11.7	71	1002.2	9.4	5.3	3.9	06	-	-	-
16	14.2	21.4	7.4	5.3	12.5	79	1001.7	5.1	4.9	2.4	05	1.0	-	-
17	16.1	20.3	12.4	11.5	14.4	80	999.7	2.9	7.0	3.5	05	0.1	-	-
18	19.8	26.6	13.0	11.8	17.4	76	1001.6	5.3	6.6	4.4	06	0.2	-	-
19	23.4	29.7	17.5	15.5	21.1	75	1003.2	9.6	6.4	4.6	07	-	-	-
20	21.2	28.1	18.9	17.6	21.3	85	1002.1	3.5	5.5	3.9	05	0.9	-	-
21	19.8	25.5	15.6	13.7	20.3	89	1000.9	1.8	7.5	1.9	03	1.1	-	-
22	20.2	27.1	16.4	15.1	19.9	86	996.1	5.5	5.6	2.3	05	0.0	-	-
23	20.2	27.8	15.2	12.9	19.6	84	995.5	7.2	4.3	4.4	08	7.3	-	-
24	18.6	24.8	14.1	13.1	18.1	85	996.6	2.1	6.3	3.6	06	9.8	-	-
25	17.9	20.1	16.6	15.7	19.7	96	991.8	-	7.6	3.1	05	12.3	-	-
26	15.2	19.9	11.4	9.7	12.3	72	999.9	10.3	4.6	4.3	06	-	-	-
27	16.4	22.8	10.4	8.3	14.2	78	1001.5	5.0	5.8	2.1	05	-	-	-
28	14.8	20.5	10.4	8.7	14.2	85	1001.9	1.3	7.4	3.3	06	0.0	-	-
29	14.9	20.8	8.5	5.7	12.0	73	1002.5	7.8	4.5	2.1	04	-	-	-
30	16.4	24.3	8.3	6.1	13.5	75	1000.5	9.8	3.3	2.9	07	0.0	-	-
31	15.9	21.6	11.3	8.3	12.3	70	1003.0	9.5	2.6	4.0	07	0.0	-	-

KALISZ

DNI	TEMPERATURA POWIETRZA				PRĘŻNOŚĆ PARY WODNEJ	WILGOTNOŚĆ WZGLĘDNA	CIŚNIENIE ATMOSFERYCZNE	USŁONECZNIENIE	ZACHMURZENIE	WIATR		OPAD	ŚNIEG	
	T	Max	Min	T_g	e	U	P	S	N	v	v_{max}	R_d	s_k	s_g
1	15.8	20.3	10.7	7.7	13.0	74	1001.8	14.4	1.9	2.4	05	-	-	-
2	17.3	23.3	9.5	6.2	12.5	67	1001.9	13.3	1.9	0.9	02	-	-	-
3	19.3	25.9	10.1	6.7	14.4	68	1000.1	11.5	2.9	1.1	03	-	-	-
4	19.7	28.1	13.2	9.2	16.9	77	998.7	7.1	4.1	1.1	04	4.5	-	-
5	20.7	26.1	15.3	13.1	18.3	78	993.6	10.7	5.5	2.1	05	4.4	-	-
6	18.2	22.4	15.8	14.2	18.0	87	988.7	2.0	7.3	1.5	05	14.1	-	-
7	14.5	16.7	12.3	11.7	16.0	97	989.6	-	7.3	2.3	06	16.9	-	-
8	11.8	12.8	9.7	9.2	13.0	94	993.5	0.1	7.4	4.6	06	5.1	-	-
9	14.2	18.4	12.1	11.8	13.5	85	998.6	6.7	5.4	3.5	06	-	-	-
10	16.4	21.7	10.5	7.7	15.9	86	999.9	6.8	6.0	1.9	04	4.5	-	-
11	19.6	26.2	12.9	11.2	16.5	76	994.3	9.0	4.6	2.8	07	6.0	-	-
12	19.5	21.8	13.3	12.4	14.2	81	994.4	6.3	5.4	3.9	07	0.3	-	-
13	17.3	23.9	9.7	7.6	14.4	74	996.0	7.4	4.6	1.4	03	-	-	-
14	18.4	24.0	14.5	11.2	18.1	86	992.5	3.5	5.6	1.6	06	0.6	-	-
15	15.7	19.3	13.0	10.4	13.0	75	995.7	4.3	5.6	2.4	06	-	-	-
16	15.3	21.0	8.7	5.7	12.8	75	995.8	7.0	5.0	1.1	03	1.7	-	-
17	16.4	21.7	10.1	7.5	14.4	79	993.6	6.1	4.4	2.3	03	0.2	-	-
18	21.7	28.1	13.4	11.6	17.5	69	995.5	10.4	4.8	3.9	06	-	-	-
19	24.0	29.8	17.5	15.7	20.1	69	997.9	9.1	3.5	3.3	06	-	-	-
20	21.6	29.9	17.9	16.9	20.5	81	996.7	6.3	5.0	2.5	04	7.4	-	-
21	19.4	24.0	15.8	13.8	19.6	88	994.6	3.3	6.5	1.1	02	0.8	-	-
22	20.3	26.5	16.4	14.6	19.9	85	989.8	4.2	5.3	1.0	03	1.6	-	-
23	22.6	27.9	16.6	14.2	18.4	70	988.1	12.5	2.8	2.1	04	0.0	-	-
24	18.4	25.7	16.1	15.1	19.2	91	989.2	-	5.8	2.8	04	7.4	-	-
25	18.3	22.7	16.5	15.5	19.2	91	984.5	2.2	7.9	2.0	03	2.1	-	-
26	15.5	19.1	13.5	13.2	12.6	72	992.5	10.2	5.5	4.4	06	-	-	-
27	16.6	22.4	9.3	6.6	13.7	75	995.9	3.7	4.8	1.1	02	-	-	-
28	17.1	21.6	13.0	9.2	15.5	80	994.9	6.1	5.3	2.0	05	2.4	-	-
29	15.2	20.3	11.6	9.2	12.1	72	995.7	7.2	5.0	2.1	03	0.0	-	-
30	15.7	24.4	7.4	4.7	13.2	77	994.9	10.8	1.8	1.8	03	1.6	-	-
31	15.8	23.1	13.1	10.0	13.0	74	997.2	8.6	4.8	3.8	08	0.2	-	-

ŁÓDŹ - LUBLINEK

DNI	TEMPERATURA POWIETRZA				PRĘŻNOŚĆ PARY WODNEJ	WILGOTNOŚĆ WZGLĘDNA	CIŚNIENIE ATMOSFERYCZNE	USŁONECZNIENIE	ZACHMURZENIE	WIATR		OPAD	ŚNIEG	
	T	Max	Min	T_0	e	U	P	S	N	v	v_{max}	R_d	s_k	s_g
1	15.4	21.8	7.4	5.9	12.7	74	996.0	13.7	1.8	4.1	07	-	-	-
2	16.8	22.9	8.8	5.4	12.1	67	996.8	13.5	3.0	1.8	04	-	-	-
3	19.1	24.9	11.2	7.0	12.6	60	995.5	11.2	2.6	0.6	02	-	-	-
4	19.8	28.3	13.7	12.3	15.9	71	994.0	7.7	4.8	2.3	04	8.9	-	-
5	20.5	26.3	15.9	15.5	18.0	76	988.8	8.9	7.0	2.4	08	0.0	-	-
6	18.9	23.5	16.4	16.2	17.7	82	983.7	2.7	7.0	1.8	04	0.2	-	-
7	15.8	20.7	12.9	13.5	16.5	91	983.8	0.4	7.8	3.0	08	29.0	-	-
8	12.1	14.6	10.2	9.3	12.6	90	987.8	0.8	7.3	6.9	09	3.8	-	-
9	14.8	18.6	12.2	12.0	13.2	80	992.2	10.9	5.1	6.9	09	-	-	-
10	15.9	22.6	9.6	6.9	14.2	80	994.5	3.8	5.5	4.9	08	5.1	-	-
11	19.2	25.2	13.2	10.6	15.5	73	990.3	11.6	3.8	5.4	09	1.9	-	-
12	15.6	21.2	12.8	12.4	12.9	74	989.2	4.4	5.5	6.5	09	0.1	-	-
13	17.2	23.7	8.9	5.3	12.4	65	991.7	5.8	4.6	4.1	07	-	-	-
14	19.1	23.4	15.8	14.0	17.7	80	987.7	3.3	5.8	3.8	07	0.1	-	-
15	15.8	19.3	14.0	11.9	12.6	71	990.6	1.7	5.6	3.0	05	-	-	-
16	15.5	20.8	8.8	4.7	11.8	69	991.0	8.6	3.8	2.1	05	0.3	-	-
17	18.2	24.4	13.1	12.0	14.5	71	988.8	8.6	5.0	2.3	05	-	-	-
18	22.1	28.1	14.2	12.3	17.3	67	991.3	10.0	5.0	5.3	09	-	-	-
19	24.0	29.3	18.9	17.5	19.2	67	993.5	12.1	3.4	5.4	07	-	-	-
20	22.6	29.7	17.7	17.3	19.7	74	992.3	9.0	4.6	5.4	09	26.6	-	-
21	19.7	23.1	15.1	13.4	20.8	91	989.5	0.0	7.1	1.1	02	1.1	-	-
22	21.5	26.5	17.2	16.5	18.9	76	984.5	8.3	5.0	2.0	06	0.0	-	-
23	21.7	27.2	17.1	14.5	18.4	73	982.8	8.6	4.6	3.8	07	0.4	-	-
24	19.9	24.4	17.2	15.8	19.8	85	983.2	3.1	7.0	3.6	06	15.2	-	-
25	18.9	23.9	16.2	14.8	19.0	88	979.0	0.2	7.4	2.4	05	24.4	-	-
26	15.3	19.3	13.6	13.2	13.2	77	986.8	5.9	6.0	5.3	08	-	-	-
27	16.0	21.7	8.8	6.3	12.1	69	990.9	3.6	5.1	1.0	03	-	-	-
28	17.6	22.4	13.7	9.8	15.6	79	989.4	2.7	6.9	1.3	03	12.3	-	-
29	13.4	16.8	11.1	10.8	13.6	89	989.6	-	7.5	4.0	07	-	-	-
30	16.6	23.7	8.7	5.0	12.6	70	990.3	11.5	2.1	2.4	06	0.1	-	-
31	15.1	20.3	13.3	10.8	13.9	81	992.6	3.5	5.1	2.9	06	0.0	-	-

LUBLIN

Lipiec 1966

DNI	TEMPERATURA POWIETRZA				PRĘŻNOŚĆ PARY WODNEJ	WILGOTNOŚĆ WZGLĘDNA	CIŚNIENIE ATMOSFERYCZNE	USŁONECZNIENIE	ZACHMURZENIE	WIATR		OPAD	ŚNIEG	
	T	Max	Min	T_0	e	U	P	S	N	v	v_{max}	R_d	s_k	s_g
1	17.8	22.6	14.0	13.6	14.3	73	994.8	.	5.4	3.8	06	0.0	-	-
2	17.9	22.9	13.0	10.7	13.9	70	996.8	.	3.4	1.5	03	-	-	-
3	17.7	24.7	9.2	6.7	14.0	73	997.2	.	2.1	0.6	02	-	-	-
4	20.5	27.4	11.6	9.5	14.6	65	996.2	.	3.1	1.8	04	1.8	-	-
5	20.6	26.6	16.6	13.4	18.7	79	990.6	.	5.3	1.5	03	0.0	-	-
6	19.3	25.6	15.9	13.8	19.8	89	985.0	.	7.3	1.6	04	6.6	-	-
7	18.9	24.4	16.7	15.5	18.5	86	984.8	.	7.1	1.4	03	0.4	-	-
8	14.7	19.0	12.4	11.9	12.2	74	988.3	.	6.1	5.5	07	7.7	-	-
9	14.3	20.4	11.7	10.3	13.5	84	990.6	.	6.9	4.9	07	10.6	-	-
10	16.2	20.7	10.3	9.1	14.5	79	995.7	.	4.9	4.0	06	-	-	-
11	20.0	25.7	14.0	11.5	15.0	67	993.7	.	4.6	3.0	05	-	-	-
12	16.2	21.9	14.4	11.7	14.7	80	991.4	.	3.8	3.1	06	5.2	-	-
13	17.8	24.6	7.3	4.7	12.9	66	994.5	.	1.9	2.5	05	-	-	-
14	20.3	24.8	15.3	12.8	18.5	79	990.7	.	5.9	3.5	07	19.1	-	-
15	18.1	23.1	15.8	14.4	17.1	84	991.3	.	6.6	1.3	02	2.1	-	-
16	17.2	22.2	11.2	9.3	12.4	67	993.1	.	4.8	1.3	02	-	-	-
17	19.5	26.1	11.3	8.7	14.9	68	991.9	.	1.6	2.1	04	-	-	-
18	22.2	28.0	14.7	12.3	18.2	70	994.2	.	3.0	4.5	07	0.4	-	-
19	24.0	29.3	19.1	16.4	20.3	71	996.7	.	2.6	4.3	06	-	-	-
20	24.2	29.8	18.3	15.2	21.1	72	994.8	.	4.3	3.1	05	4.0	-	-
21	22.3	27.6	18.3	17.4	21.1	79	990.1	.	4.1	3.3	05	-	-	-
22	20.4	25.9	15.1	13.0	19.1	81	985.7	.	3.1	1.8	03	0.1	-	-
23	19.5	25.8	16.4	14.8	19.8	88	982.9	.	5.8	3.5	06	17.0	-	-
24	20.7	26.8	16.7	15.4	19.2	81	983.6	.	6.6	2.8	05	2.2	-	-
25	18.7	22.0	16.8	15.5	19.3	90	980.3	.	6.5	2.1	04	1.2	-	-
26	16.5	19.6	15.4	13.2	15.6	84	986.2	.	7.4	4.3	09	2.6	-	-
27	15.8	21.1	9.8	7.5	13.2	75	992.5	.	4.8	1.9	04	-	-	-
28	19.4	26.0	11.3	9.2	14.7	68	990.9	.	5.3	0.8	01	2.0	-	-
29	16.3	22.8	14.6	14.7	16.5	90	987.6	.	8.0	2.5	03	4.5	-	-
30	16.9	22.2	14.4	13.6	15.3	82	991.6	.	5.1	2.5	04	-	-	-
31	16.2	22.4	10.4	8.2	15.2	83	994.8	.	4.5	1.4	03	0.0	-	-

LEGNICA

DNI	TEMPERATURA POWIETRZA				PRĘŻNOŚĆ PARY WODNEJ	WILGOTNOŚĆ WZGLĘDNA	CIŚNIENIE ATMOSFERYCZNE	USŁONECZNIENIE	ZACHMURZENIE	WIATR		OPAD	ŚNIEG	
	T	Max	Min	T_0	e	U	P	S	N	v	v_{max}	R_d	s_k	s_g
1	17.3	22.4	12.1	10.2	12.2	64	1005.6	.	3.3	4.8	08	-	-	-
2	17.3	23.9	9.3	6.3	12.5	66	1004.6	.	2.1	1.3	03	-	-	-
3	19.0	26.9	10.9	8.5	15.3	73	1002.1	.	3.5	0.4	01	-	-	-
4	18.4	26.2	13.5	10.9	17.5	84	1000.8	.	5.6	1.3	03	10.7	-	-
5	19.6	27.3	12.8	11.2	17.8	81	995.9	.	5.4	1.5	05	-	-	-
6	17.9	21.3	15.5	12.8	18.6	91	991.6	.	7.4	1.0	03	6.7	-	-
7	14.0	18.9	12.3	12.8	15.0	93	993.4	.	7.1	2.0	04	29.7	-	-
8	12.4	15.3	10.2	8.8	12.0	84	998.2	.	6.3	5.0	07	6.6	-	-
9	15.6	20.9	10.6	9.8	12.1	70	1003.1	.	4.0	5.6	08	-	-	-
10	18.5	23.4	13.9	12.1	16.3	77	1002.6	.	4.9	3.0	05	0.0	-	-
11	19.9	26.8	13.0	10.9	16.7	75	995.8	.	5.3	2.6	05	6.9	-	-
12	15.6	23.5	13.4	12.3	12.7	73	998.3	.	5.3	4.4	07	0.4	-	-
13	18.2	25.4	10.9	8.8	15.5	75	997.9	.	4.3	1.8	04	-	-	-
14	17.6	23.0	14.7	12.4	16.7	83	994.9	.	6.3	1.4	03	0.5	-	-
15	16.4	20.5	13.3	11.3	11.5	63	998.8	.	4.1	3.4	06	-	-	-
16	14.9	20.9	8.2	5.9	12.9	77	997.9	.	5.1	1.0	02	2.6	-	-
17	15.8	20.0	10.7	8.8	14.7	83	995.9	.	6.8	1.6	04	0.2	-	-
18	18.1	23.9	13.4	13.1	17.4	84	997.4	.	7.3	2.6	05	8.3	-	-
19	20.9	28.4	14.2	12.2	21.1	86	998.6	.	4.1	2.6	06	13.9	-	-
20	21.5	28.5	15.8	15.3	20.9	84	997.7	.	4.8	1.8	03	-	-	-
21	19.0	23.4	16.5	15.1	20.2	92	997.1	.	7.3	2.4	04	6.6	-	-
22	19.1	24.4	16.8	16.8	20.4	92	993.3	.	7.5	2.3	03	6.9	-	-
23	19.0	26.7	16.1	14.7	19.5	89	991.8	.	5.8	3.9	07	43.8	-	-
24	18.8	22.9	15.2	14.6	17.7	83	993.1	.	7.5	3.6	05	0.7	-	-
25	18.2	22.3	16.4	14.8	17.2	83	988.6	.	7.1	3.3	06	0.2	-	-
26	15.9	20.5	12.6	11.3	11.7	67	996.5	.	3.6	3.3	06	-	-	-
27	17.5	22.9	11.4	8.9	14.3	73	997.8	.	6.8	0.8	03	-	-	-
28	15.4	20.5	12.5	10.3	13.9	80	998.4	.	6.9	4.0	06	-	-	-
29	14.8	20.8	9.6	8.7	11.6	71	998.9	.	2.9	1.6	03	-	-	-
30	17.2	24.7	8.1	6.2	13.4	70	996.9	.	3.6	1.9	04	0.5	-	-
31	17.0	21.9	12.9	10.0	12.1	63	999.8	.	3.0	3.1	05	0.0	-	-

WIELUŃ

DNI	TEMPERATURA POWIETRZA				PRĘŻNOŚĆ PARY WODNEJ	WILGOTNOŚĆ WZGLĘDNA	CIŚNIENIE ATMOSFERYCZNE	USŁONECZNIENIE	ZACHMURZENIE	WIATR		OPAD	ŚNIEG	
	T	Max	Min	T_0	e	U	P	S	N	v	v_{max}	R_d	s_k	s_g
1	15.9	22.4	9.0	7.0	12.9	74	995.5	15.0	1.4	2.0	04	-	-	-
2	16.9	23.3	10.1	7.9	13.5	72	995.6	13.2	1.9	1.0	02	-	-	-
3	18.6	26.1	9.2	7.2	14.2	68	994.1	13.3	2.3	0.8	01	-	-	-
4	20.3	28.8	12.9	11.3	17.2	74	992.6	8.5	3.6	1.3	02	16.7	-	-
5	20.6	26.2	15.4	14.1	19.5	82	987.9	11.5	6.6	2.3	05	4.4	-	-
6	18.8	22.2	16.8	16.2	19.5	90	982.6	1.4	7.4	1.0	02	0.6	-	-
7	14.8	20.4	11.0	10.1	16.2	96	983.4	-	7.4	2.0	05	17.1	-	-
8	11.6	15.4	9.0	8.0	12.5	92	987.7	2.4	6.6	2.9	05	16.2	-	-
9	13.7	18.4	11.4	11.3	13.7	88	992.3	5.3	5.6	3.1	04	0.2	-	-
10	16.2	22.4	10.4	7.9	15.4	84	993.8	3.6	4.6	1.9	03	-	-	-
11	19.4	25.2	13.4	11.4	16.0	73	988.9	10.9	3.4	2.1	03	2.0	-	-
12	15.8	20.4	13.1	12.9	14.0	78	988.8	6.2	5.5	3.1	05	0.0	-	-
13	17.7	23.5	8.9	6.7	14.3	72	990.3	5.3	4.8	2.1	04	0.4	-	-
14	18.6	23.3	16.7	14.0	18.9	88	986.6	3.1	6.6	1.9	03	1.7	-	-
15	15.4	18.3	13.7	12.0	13.4	77	989.8	0.5	6.3	1.5	03	-	-	-
16	15.8	21.1	9.5	6.9	12.9	74	989.8	7.1	4.1	1.1	02	2.1	-	-
17	18.0	23.7	11.3	9.5	15.3	76	987.6	10.2	4.4	1.5	03	0.6	-	-
18	20.6	28.1	12.0	10.0	17.7	74	988.9	9.0	3.8	1.5	03	-	-	-
19	22.9	29.2	15.9	13.5	20.4	75	991.3	8.6	4.4	3.1	06	-	-	-
20	20.9	29.2	17.4	14.6	21.0	86	990.2	3.6	5.9	1.3	02	6.6	-	-
21	18.6	22.4	14.1	12.7	20.0	93	988.1	0.9	6.1	0.8	02	4.8	-	-
22	20.1	26.3	16.9	16.5	20.2	88	982.9	4.8	7.3	1.5	03	5.1	-	-
23	19.6	26.1	15.4	13.6	19.2	85	981.5	5.0	5.8	1.8	05	9.0	-	-
24	18.5	22.4	17.1	16.2	20.2	95	982.1	1.1	7.6	1.0	01	22.7	-	-
25	18.7	23.1	16.0	15.5	19.3	90	978.0	1.1	7.6	1.4	03	1.1	-	-
26	15.7	19.5	13.7	13.2	13.0	74	986.5	9.9	4.4	3.3	05	-	-	-
27	16.8	22.9	9.7	7.4	13.7	73	989.7	4.0	5.5	1.0	01	2.4	-	-
28	16.7	21.8	13.9	13.8	16.6	88	988.5	0.6	7.9	1.6	04	10.7	-	-
29	13.8	16.9	10.8	10.1	13.1	83	988.9	0.5	7.4	1.8	04	-	-	-
30	16.8	24.0	8.6	6.2	13.4	72	989.2	13.2	1.5	1.0	02	5.1	-	-
31	15.2	21.0	13.4	11.5	14.3	84	991.7	3.6	6.5	2.4	04	1.7	-	-

ZGORZELEC

DNI	TEMPERATURA POWIETRZA				PRĘŻNOŚĆ PARY WODNEJ	WILGOTNOŚĆ WZGLĘDNA	CIŚNIENIE ATMOSFERYCZNE	USŁONECZNIENIE	ZACHMURZENIE	WIATR		OPAD	ŚNIEG	
	T	Max	Min	T_0	e	U	P	S	N	v	v_{max}	R_d	s_h	s_g
1	16.2	20.6	12.9	10.9	12.9	72	997.4	11.5	3.6	2.6	04	-	-	-
2	16.1	22.7	8.5	6.8	12.1	70	995.5	13.2	1.6	1.0	02	-	-	-
3	19.5	26.0	13.0	11.2	14.2	66	992.7	10.2	4.1	0.9	03	-	-	-
4	17.9	23.6	14.9	12.5	17.6	86	991.9	2.4	4.5	1.6	04	27.4	-	-
5	18.8	25.5	14.4	13.2	17.7	83	987.0	6.3	4.9	1.5	04	4.4	-	-
6	16.5	18.8	13.9	12.9	17.5	94	982.7	-	6.6	0.6	03	21.1	-	-
7	13.4	17.3	11.1	11.0	14.0	91	985.0	0.5	7.1	1.6	03	20.3	-	-
8	12.0	14.6	9.8	9.7	11.2	79	990.1	0.5	6.5	4.0	05	0.5	-	-
9	14.8	20.0	9.6	7.4	11.4	70	994.9	11.3	2.8	3.3	04	0.4	-	-
10	17.1	21.6	13.0	10.6	16.0	83	993.9	0.9	6.1	1.3	03	5.7	-	-
11	18.6	25.4	11.9	10.1	15.7	77	986.4	8.6	3.9	2.9	06	6.1	-	-
12	14.7	18.4	12.5	11.9	11.7	72	989.7	8.3	5.0	3.3	05	-	-	-
13	17.5	24.2	11.0	8.5	14.5	73	988.7	4.0	4.0	2.1	04	-	-	-
14	17.7	22.6	14.2	12.0	15.7	78	985.7	2.9	4.9	0.9	04	0.0	-	-
15	15.0	19.3	11.9	9.6	11.2	68	990.0	9.3	4.0	2.9	04	-	-	-
16	14.3	19.1	10.0	7.6	12.0	75	988.5	3.7	6.3	1.5	03	0.8	-	-
17	14.8	17.6	12.5	10.5	14.3	85	986.7	2.0	7.4	2.3	04	17.8	-	-
18	16.2	23.0	11.4	11.4	16.1	88	987.5	3.7	7.0	2.5	04	0.8	-	-
19	20.9	27.2	16.2	11.1	19.3	78	988.7	4.0	5.9	3.4	05	0.6	-	-
20	19.5	24.6	15.6	14.4	18.6	83	988.6	2.4	5.4	0.9	02	3.0	-	-
21	17.4	21.6	16.1	15.7	18.7	94	988.6	-	7.9	1.1	02	4.1	-	-
22	18.6	23.4	16.9	16.3	19.7	92	984.2	3.0	7.3	1.3	03	9.8	-	-
23	17.9	23.3	14.8	13.1	17.8	87	983.9	0.8	6.6	2.6	06	-	-	-
24	17.9	22.8	14.6	13.9	15.3	77	985.1	3.8	6.4	2.4	04	2.6	-	-
25	17.8	24.3	15.8	14.9	15.4	76	980.6	1.1	6.8	2.0	07	-	-	-
26	15.3	19.5	11.8	9.8	11.2	67	987.8	9.6	4.5	2.8	05	-	-	-
27	16.9	21.1	12.9	10.9	13.0	70	988.7	4.2	6.0	1.3	03	0.0	-	-
28	14.3	20.2	12.5	10.0	13.1	81	989.8	0.9	5.9	2.3	04	-	-	-
29	13.1	19.5	5.6	4.0	9.9	69	989.8	7.5	3.4	0.4	01	-	-	-
30	16.2	21.6	9.5	6.9	12.0	68	987.8	7.2	3.4	2.6	04	1.1	-	-
31	15.2	20.5	9.9	7.5	11.8	71	990.6	10.7	3.0	3.0	06	-	-	-

WROCŁAW-STRACHOWICE

DNI	TEMPERATURA POWIETRZA				PRĘŻNOŚĆ PARY WODNEJ	WILGOTNOŚĆ WZGLĘDNA	CIŚNIENIE ATMOSFERYCZNE	USŁONECZNIENIE	ZACHMURZENIE	WIATR		OPAD	ŚNIEG	
	T	Max	Min	T_0	e	U	P	S	N	v	v_{max}	R_d	s_h	s_g
1	16.1	21.9	8.6	6.7	11.6	67	1005.7	.	2.3	3.3	06	-	-	-
2	16.9	23.2	8.4	5.9	12.8	70	1005.0	.	1.5	1.6	03	-	-	-
3	18.7	26.5	9.0	7.7	15.7	75	1002.6	.	3.1	1.6	04	-	-	-
4	19.2	28.0	11.8	10.0	18.1	82	1001.4	.	5.1	1.6	03	14.4	-	-
5	20.4	27.2	12.8	10.9	18.5	79	996.6	.	4.9	1.6	03	-	-	-
6	17.8	24.1	14.5	12.9	18.4	91	992.0	.	7.4	1.1	04	4.7	-	-
7	14.2	17.9	11.5	13.1	15.4	94	993.4	.	7.3	2.0	04	26.0	-	-
8	12.2	15.0	9.8	8.3	12.2	86	998.1	.	6.4	7.0	09	10.1	-	-
9	14.7	19.7	10.8	10.6	12.1	74	1002.9	.	4.8	4.9	08	0.0	-	-
10	17.6	23.6	10.4	7.7	16.5	83	1003.1	.	5.8	3.4	06	0.1	-	-
11	20.3	26.3	14.8	13.4	16.7	73	996.9	.	5.3	3.8	07	19.6	-	-
12	15.7	21.4	13.1	12.8	13.1	74	998.5	.	4.8	4.9	09	0.0	-	-
13	18.1	25.0	8.7	6.3	15.3	75	998.8	.	4.3	2.3	05	-	-	-
14	18.6	23.4	15.3	12.4	18.3	86	995.5	.	6.0	2.4	05	1.5	-	-
15	16.0	19.7	10.9	8.7	12.3	69	999.2	.	5.8	3.8	06	-	-	-
16	15.3	19.7	8.8	5.9	13.3	78	998.8	.	5.9	1.0	04	3.6	-	-
17	15.6	20.7	9.9	8.2	14.2	81	996.4	.	5.5	2.6	05	-	-	-
18	18.2	23.8	12.1	10.9	16.8	80	997.9	.	6.1	2.4	05	5.1	-	-
19	21.9	29.1	13.6	12.0	21.3	81	999.3	.	4.4	2.8	05	-	-	-
20	21.9	28.9	17.4	15.2	20.2	79	998.5	.	5.0	2.9	05	0.0	-	-
21	18.8	23.7	15.9	14.4	19.9	92	997.3	.	7.0	2.1	05	5.5	-	-
22	19.1	24.8	17.0	16.6	20.7	94	992.8	.	6.8	1.8	03	0.7	-	-
23	21.0	27.8	15.4	14.5	19.2	80	991.3	.	4.3	3.4	05	-	-	-
24	17.7	23.0	15.2	15.1	18.2	90	992.8	.	7.6	3.3	06	25.0	-	-
25	18.0	19.9	16.7	15.8	19.1	93	988.4	.	8.0	3.6	08	10.7	-	-
26	15.4	19.7	11.8	10.4	11.6	68	994.8	.	2.1	4.0	06	-	-	-
27	17.0	22.9	10.0	7.4	14.5	77	998.4	.	6.4	1.6	06	-	-	-
28	15.7	20.1	12.5	10.9	14.6	83	998.4	.	6.6	3.0	05	0.1	-	-
29	14.7	19.8	10.3	9.5	11.7	72	999.1	.	5.4	1.6	03	-	-	-
30	16.7	24.6	8.5	5.9	13.8	74	997.8	.	3.1	3.4	07	-	-	-
31	16.1	21.6	13.8	11.6	13.1	73	1000.5	.	4.6	3.1	05	0.3	-	-

JELENIA GÓRA

DNI	TEMPERATURA POWIETRZA				PRĘŻNOŚĆ PARY WODNEJ	WILGOTNOŚĆ WZGLĘDNA	CIŚNIENIE ATMOSFERYCZNE	USŁONECZNIENIE	ZACHMURZENIE	WIATR		OPAD	ŚNIEG	
	T	Max	Min	T_0	e	U	P	S	N	v	v_{max}	R_d	s_h	s_g
1	14.1	19.6	6.6	4.5	11.6	75	981.0	11.2	3.8	2.8	06	-	-	-
2	14.4	21.4	4.9	3.3	11.9	76	979.6	10.5	1.8	0.0	00	-	-	-
3	17.0	25.3	7.1	5.4	14.1	76	977.0	7.5	3.4	0.5	02	-	-	-
4	17.1	25.7	10.2	8.3	16.4	85	976.2	4.7	4.3	1.1	06	6.4	-	-
5	19.0	25.8	11.8	9.7	16.2	76	971.1	6.4	6.8	1.8	04	0.0	-	-
6	16.4	19.5	13.0	11.6	16.8	91	966.6	-	7.8	0.4	02	6.8	-	-
7	12.3	18.0	9.7	11.3	14.3	96	968.6	-	7.8	1.6	05	19.9	-	-
8	11.2	14.2	8.9	5.8	11.3	84	973.7	1.1	7.6	5.4	08	4.5	-	-
9	13.5	18.5	9.1	7.6	11.0	73	978.4	11.0	3.3	4.3	07	0.6	-	-
10	15.7	21.5	6.1	6.0	15.2	86	978.0	1.3	5.8	1.6	04	0.6	-	-
11	18.4	24.9	9.9	8.0	14.5	73	970.8	7.4	4.4	2.4	08	17.6	-	-
12	14.3	22.0	12.0	10.4	11.8	74	973.3	7.4	4.9	4.6	08	-	-	-
13	16.0	23.7	6.5	4.1	13.3	76	973.0	5.5	4.9	1.6	06	-	-	-
14	15.9	21.8	9.9	8.2	15.4	86	970.1	1.3	6.1	1.3	04	1.3	-	-
15	13.6	18.4	8.2	6.7	11.2	74	973.9	4.7	5.5	2.6	06	-	-	-
16	13.3	18.5	6.2	3.8	10.9	74	972.6	2.6	6.0	1.6	05	0.0	-	-
17	14.2	16.9	12.2	9.5	13.4	83	970.8	0.2	7.4	1.1	04	3.5	-	-
18	16.4	22.1	10.8	11.0	15.7	85	971.7	4.3	7.0	2.1	06	-	-	-
19	20.3	26.8	14.4	11.8	18.4	78	973.5	6.1	4.6	2.6	05	11.5	-	-
20	19.0	23.1	14.0	12.0	17.9	83	972.7	1.3	6.0	1.5	07	0.2	-	-
21	17.7	22.3	13.8	12.8	18.3	91	972.4	-	7.6	1.5	04	2.6	-	-
22	17.3	20.0	14.8	14.8	18.9	94	967.6	0.4	7.1	0.3	01	2.5	-	-
23	17.4	22.3	13.3	11.0	18.5	92	967.7	2.5	6.5	2.4	06	19.1	-	-
24	16.6	20.0	14.0	13.9	16.3	87	966.8	-	7.8	2.0	04	0.3	-	-
25	16.2	21.3	14.6	13.5	15.8	86	964.2	0.4	7.5	1.4	06	4.2	-	-
26	14.0	18.6	10.9	7.5	11.0	71	971.7	9.4	4.0	2.3	06	-	-	-
27	15.5	20.6	9.3	7.5	13.2	77	972.7	2.5	6.4	0.6	03	-	-	-
28	12.8	18.3	9.2	7.5	12.8	87	973.4	-	5.9	1.6	04	-	-	-
29	11.9	17.3	5.3	3.5	10.6	79	973.6	4.1	4.1	0.6	03	-	-	-
30	15.3	21.4	5.6	2.8	11.9	71	972.1	8.5	3.4	1.6	04	0.0	-	-
31	14.1	19.4	10.6	8.4	11.3	72	974.8	9.6	4.8	2.1	05	-	-	-

KIELCE

DNI	TEMPERATURA POWIETRZA				PRĘŻNOŚĆ PARY WODNEJ	WILGOTNOŚĆ WZGLĘDNA	CIŚNIENIE ATMOSFERYCZNE	USŁONECZNIENIE	ZACHMURZENIE	WIATR		OPAD	ŚNIEG	
	T	Max	Min	T_0	e	U	P	S	N	v	v_{max}	R_d	s_h	s_g
1	16.9	23.0	10.8	9.6	12.9	70	985.6	.	3.9	3.5	06	-	-	-
2	16.3	23.4	8.1	6.6	11.6	67	987.0	.	1.6	1.1	03	-	-	-
3	17.6	24.5	8.1	7.8	12.7	67	986.5	.	2.6	0.9	03	-	-	-
4	20.1	27.4	11.8	9.7	14.5	66	985.3	.	2.9	1.3	03	2.3	-	-
5	20.4	27.8	16.3	15.2	17.4	76	980.2	.	5.9	2.0	04	3.6	-	-
6	17.2	23.9	16.3	15.1	18.7	96	974.7	.	8.0	0.4	03	29.8	-	-
7	16.3	20.7	15.1	14.5	17.1	92	974.9	.	7.5	1.4	06	7.8	-	-
8	12.3	16.9	10.1	9.0	11.7	83	979.3	.	7.5	3.4	08	9.9	-	-
9	14.0	17.9	10.9	10.6	13.1	83	982.4	.	5.6	4.6	07	-	-	-
10	15.3	20.6	7.4	5.7	13.7	80	985.8	.	5.3	2.0	04	-	-	-
11	18.6	24.4	11.9	10.4	14.4	70	982.4	.	3.4	1.8	06	1.8	-	-
12	15.3	21.1	13.4	12.2	13.4	79	981.0	.	4.6	2.6	05	3.8	-	-
13	17.1	24.6	7.3	5.7	12.7	68	983.3	.	2.9	1.5	04	0.2	-	-
14	18.4	22.1	16.9	14.3	18.4	87	979.5	.	7.4	2.1	03	30.7	-	-
15	16.0	20.8	12.1	10.1	14.8	83	981.2	.	4.5	1.0	03	1.9	-	-
16	15.6	21.5	8.4	7.4	12.7	74	982.2	.	3.9	1.3	03	-	-	-
17	18.7	25.2	12.7	11.5	14.6	71	980.0	.	3.9	3.1	05	-	-	-
18	21.6	27.8	14.4	12.7	17.4	69	981.7	.	4.6	5.5	07	1.7	-	-
19	23.0	27.9	17.5	15.0	19.5	72	984.1	.	4.4	6.1	08	-	-	-
20	22.8	29.5	18.6	17.5	19.1	71	982.9	.	4.8	4.6	07	4.3	-	-
21	17.8	20.8	15.7	14.7	19.1	94	979.6	.	6.8	1.3	04	57.0	-	-
22	19.3	24.1	16.2	15.1	19.7	89	974.7	.	4.4	2.0	05	1.9	-	-
23	17.8	21.8	15.9	14.8	18.9	93	972.2	.	5.8	0.9	03	30.0	-	-
24	19.3	25.0	15.2	14.2	18.8	86	972.7	.	6.5	2.0	07	2.6	-	-
25	18.2	22.1	15.0	14.3	18.4	89	969.6	.	7.0	0.8	02	8.1	-	-
26	15.8	19.6	13.8	14.3	13.7	78	977.2	.	5.3	3.4	06	0.0	-	-
27	14.9	21.6	7.2	5.9	11.7	72	982.1	.	4.6	1.3	03	-	-	-
28	18.3	24.4	11.8	10.0	15.3	74	979.7	.	6.3	1.1	03	0.5	-	-
29	14.7	19.0	13.4	13.9	14.8	89	978.3	.	7.9	2.1	04	0.0	-	-
30	16.5	22.6	9.1	7.0	12.7	70	981.7	.	1.8	1.5	03	1.6	-	-
31	14.6	18.6	11.9	10.1	14.3	86	984.2	.	6.0	0.5	02	0.9	-	-

Tablica II

CZĘSTOCHOWA

DNI	TEMPERATURA POWIETRZA				PRĘŻNOŚĆ PARY WODNEJ	WILGOTNOŚĆ WZGLĘDNA	CIŚNIENIE ATMOSFERYCZNE	USŁONECZNIENIE	ZACHMURZENIE	WIATR		OPAD	ŚNIEG	
	T	Max	Min	T_g	e	U	P	S	N	v	v_{max}	R_d	s_h	s_g
1	16.8	22.4	10.1	8.7	12.9	70	988.1	.	2.1	3.6	05	–	–	–
2	16.9	23.4	10.5	8.3	12.2	67	988.7	.	1.8	1.5	02	–	–	–
3	18.3	25.2	9.5	7.9	13.3	67	987.3	.	2.3	1.4	03	–	–	–
4	20.1	28.2	11.8	10.5	15.3	69	986.0	.	1.6	3.0	05	3.4	–	–
5	21.4	27.0	15.3	14.2	18.5	75	981.0	.	5.0	3.1	06	6.0	–	–
6	17.4	26.1	16.2	14.8	18.5	93	975.6	.	7.6	1.9	05	2.5	–	–
7	15.4	20.1	11.4	14.0	15.6	89	976.5	.	7.8	4.0	07	4.7	–	–
8	11.4	15.8	9.2	8.3	12.0	89	981.4	.	6.8	4.0	05	16.1	–	–
9	13.6	18.6	10.4	10.2	13.1	85	985.3	.	5.1	3.9	06	–	–	–
10	15.7	21.2	9.0	7.3	14.6	82	987.2	.	4.9	3.1	05	–	–	–
11	18.8	24.7	12.3	10.5	15.3	73	982.7	.	2.5	2.9	04	2.3	–	–
12	16.0	21.2	12.8	12.6	13.5	74	982.2	.	5.0	3.6	06	0.0	–	–
13	18.3	25.1	7.9	6.8	14.2	68	983.9	.	2.0	2.5	05	–	–	–
14	17.9	23.1	17.1	15.0	18.1	88	980.5	.	5.8	2.8	05	6.8	–	–
15	14.9	18.9	12.8	11.9	13.9	83	982.9	.	5.5	1.9	03	0.3	–	–
16	15.3	20.6	8.1	6.9	12.7	75	982.9	.	4.5	1.6	03	–	–	–
17	19.0	24.7	13.6	11.9	14.8	70	980.4	.	6.4	2.5	04	0.5	–	–
18	21.6	28.9	14.4	12.4	17.7	71	981.6	.	3.6	2.5	04	–	–	–
19	22.9	29.1	15.8	14.8	20.1	73	984.2	.	1.9	3.4	05	–	–	–
20	21.3	29.7	18.1	17.1	20.4	82	983.2	.	4.5	2.6	05	4.3	–	–
21	18.6	23.4	14.2	13.0	18.5	87	981.1	.	6.5	1.8	03	4.0	–	–
22	18.8	23.3	16.9	16.0	19.7	91	976.0	.	6.3	1.3	02	10.0	–	–
23	18.1	24.3	15.4	14.0	18.8	91	974.0	.	5.6	3.1	06	12.6	–	–
24	18.4	23.8	15.9	15.2	18.8	89	974.5	.	7.6	3.3	08	18.5	–	–
25	18.1	23.5	15.9	15.6	18.3	89	970.8	.	7.6	2.3	06	80.0	–	–
26	15.7	18.7	13.7	13.0	12.2	70	979.7	.	4.4	4.3	07	–	–	–
27	16.2	22.8	8.3	7.7	12.8	72	983.0	.	4.4	1.6	04	–	–	–
28	15.9	20.2	13.6	12.5	16.0	89	981.3	.	8.0	2.3	05	35.1	–	–
29	12.8	14.9	10.3	10.9	13.8	93	981.1	.	7.9	2.9	05	1.4	–	–
30	16.7	23.8	8.3	6.7	13.2	72	982.6	.	1.5	2.1	06	3.5	–	–
31	15.8	20.3	14.3	13.2	13.9	78	985.1	.	6.6	2.3	04	0.8	–	–

ŚWIERŻKA

Lipiec 1966

DNI	TEMPERATURA POWIETRZA				PRĘŻNOŚĆ PARY WODNEJ	WILGOTNOŚĆ WZGLĘDNA	CIŚNIENIE ATMOSFERYCZNE	USŁONECZNIENIE	ZACHMURZENIE	WIATR		OPAD	ŚNIEG	
	T	Max	Min	T_g	e	U	P	S	N	v	v_{max}	R_d	s_h	s_g
1	6.5	9.7	4.6	.	8.6	89	842.3	10.9	4.8	7.9	18	–	–	–
2	7.5	10.8	4.8	.	8.0	76	842.1	5.9	3.9	1.3	02	–	–	–
3	10.5	14.0	7.8	.	9.2	73	841.5	11.0	3.5	4.6	07	–	–	–
4	11.6	14.8	10.0	.	11.0	81	840.8	8.1	4.4	9.8	15	8.3	–	–
5	10.6	13.9	8.7	.	10.9	85	836.5	7.4	6.4	11.6	15	0.5	–	–
6	8.4	10.9	7.3	.	10.8	99	831.9	–	7.6	4.0	06	10.7	–	–
7	4.6	7.7	0.9	.	8.5	100	831.0	–	7.5	8.4	17	29.6	–	–
8	1.8	3.4	0.4	.	7.0	100	833.5	0.4	7.8	20.1	27	8.5	–	–
9	3.9	7.4	0.6	.	7.3	90	839.0	6.1	5.9	13.9	30	0.1	–	–
10	7.5	9.0	5.0	.	10.2	98	840.8	0.6	7.6	8.0	12	0.5	–	–
11	9.4	12.4	6.9	.	10.9	92	836.0	7.0	7.0	13.0	15	20.0	–	–
12	5.1	11.2	2.2	.	8.3	94	835.4	8.0	5.5	12.1	20	–	–	–
13	8.4	11.8	4.7	.	10.1	91	836.6	6.8	5.1	16.3	20	0.3	–	–
14	8.7	11.7	7.4	.	11.0	97	834.5	0.4	6.9	13.5	19	3.6	–	–
15	4.9	8.3	3.8	.	7.2	83	835.9	3.0	5.6	7.6	14	–	–	–
16	4.3	6.1	2.8	.	7.7	92	835.0	1.5	5.9	8.4	12	3.6	–	–
17	5.6	7.2	4.5	.	9.1	99	833.3	0.2	8.0	9.1	16	10.6	–	–
18	9.6	12.5	4.8	.	11.1	92	835.9	3.3	7.6	9.6	14	–	–	–
19	13.3	17.6	10.7	.	12.5	81	839.1	5.4	5.3	9.4	15	6.1	–	–
20	11.2	13.2	9.7	.	13.3	100	838.1	0.3	7.5	10.4	15	5.8	–	–
21	10.4	12.8	9.0	.	11.7	93	836.9	0.7	7.1	3.3	06	10.9	–	–
22	9.5	11.9	7.4	.	11.7	98	833.3	0.1	7.5	4.1	09	15.3	–	–
23	10.6	11.5	9.4	.	12.9	100	832.6	0.3	8.0	11.1	12	16.2	–	–
24	8.6	10.9	7.4	.	11.2	100	832.6	–	8.0	8.8	14	7.5	–	–
25	7.8	10.9	5.6	.	9.5	90	829.3	0.9	7.1	7.5	11	3.8	–	–
26	4.5	7.5	2.1	.	7.3	87	833.8	3.8	6.1	4.9	08	–	–	–
27	6.6	10.4	4.3	.	8.4	87	836.3	2.0	6.6	7.0	10	–	–	–
28	5.3	8.9	3.8	.	8.8	99	835.7	–	7.1	6.3	13	0.8	–	–
29	3.5	5.4	1.8	.	7.4	94	835.2	1.1	6.4	6.3	12	–	–	–
30	6.7	8.9	3.7	.	8.5	86	835.4	6.6	4.4	10.0	15	0.0	–	–
31	4.7	7.8	2.2	.	7.8	92	836.6	3.8	5.8	14.1	18	0.4	–	–

ZAMOŚĆ

DNI	TEMPERATURA POWIETRZA				PRĘŻNOŚĆ PARY WODNEJ	WILGOTNOŚĆ WZGLĘDNA	CIŚNIENIE ATMOSFERYCZNE	USŁONECZNIENIE	ZACHMURZENIE	WIATR		OPAD	ŚNIEG	
	T	Max	Min	T_g	e	U	P	S	N	v	v_{max}	R_d	s_h	s_g
1	16.7	21.3	13.0	12.7	14.6	79	988.9	.	5.6	4.1	07	1.7	–	–
2	17.7	22.6	13.6	12.2	15.3	77	991.2	.	3.5	2.8	06	–	–	–
3	17.6	23.3	9.6	7.6	13.8	71	991.8	.	1.4	1.9	04	–	–	–
4	19.5	26.8	10.7	8.4	14.8	69	991.5	.	2.0	0.4	01	0.0	–	–
5	21.1	26.4	16.2	13.1	17.9	73	985.7	.	3.9	2.9	07	–	–	–
6	20.2	27.1	15.8	14.1	19.0	83	979.9	.	6.6	2.6	08	10.1	–	–
7	18.8	24.1	16.8	15.9	18.9	88	979.7	.	6.6	3.3	06	4.1	–	–
8	14.3	18.2	11.6	10.7	12.2	76	983.3	.	6.1	6.5	09	0.6	–	–
9	13.6	19.8	10.9	9.3	13.3	86	985.2	.	7.3	6.9	10	12.4	–	–
10	15.5	20.0	10.9	9.1	13.6	78	990.7	.	4.6	4.8	08	–	–	–
11	18.4	24.2	12.4	9.9	14.5	71	989.1	.	0.9	2.9	06	–	–	–
12	16.7	23.4	13.2	10.9	15.0	80	986.6	.	3.4	4.1	06	0.1	–	–
13	17.4	23.8	8.6	6.6	13.5	72	989.6	.	2.0	2.0	04	–	–	–
14	21.2	26.3	16.6	14.3	17.6	70	985.9	.	5.3	2.1	05	0.3	–	–
15	18.4	23.7	16.0	14.6	17.6	84	985.6	.	6.3	2.5	07	6.7	–	–
16	15.9	20.5	12.7	12.1	12.9	74	988.0	.	4.5	1.6	03	–	–	–
17	17.5	24.4	9.4	8.2	15.1	77	986.9	.	1.3	2.5	05	–	–	–
18	20.3	26.8	13.0	11.5	18.1	77	988.7	.	3.6	4.6	09	0.3	–	–
19	22.5	28.3	16.3	14.6	19.4	72	991.2	.	3.8	6.1	09	0.2	–	–
20	22.6	28.3	17.2	15.7	20.7	76	989.5	.	3.9	3.9	06	–	–	–
21	20.5	24.8	18.0	15.7	20.5	86	984.6	.	4.9	2.5	06	3.8	–	–
22	20.0	25.1	16.1	14.7	19.8	85	979.9	.	4.6	2.0	05	0.2	–	–
23	19.1	24.3	16.6	13.8	20.1	91	976.6	.	5.4	3.1	07	4.0	–	–
24	19.6	25.4	16.2	14.6	19.7	87	977.6	.	6.0	2.6	06	6.6	–	–
25	17.7	22.2	15.3	13.9	18.5	92	975.1	.	5.6	1.1	03	24.4	–	–
26	15.7	19.3	14.0	11.8	15.3	86	980.7	.	5.0	4.3	08	4.3	–	–
27	15.3	20.0	10.0	8.0	12.3	73	987.3	.	4.4	2.9	05	–	–	–
28	18.4	25.1	11.6	8.2	13.8	67	986.0	.	3.4	1.1	02	1.8	–	–
29	16.3	19.1	14.4	13.2	17.2	93	982.0	.	7.9	2.5	05	0.4	–	–
30	16.5	21.5	14.3	14.1	15.2	82	986.2	.	5.1	3.8	07	–	–	–
31	17.4	24.2	11.4	8.6	15.6	79	989.5	.	4.4	1.9	04	0.0	–	–

SANDOMIERZ

DNI	TEMPERATURA POWIETRZA				PRĘŻNOŚĆ PARY WODNEJ	WILGOTNOŚĆ WZGLĘDNA	CIŚNIENIE ATMOSFERYCZNE	USŁONECZNIENIE	ZACHMURZENIE	WIATR		OPAD	ŚNIEG	
	T	Max	Min	T_g	e	U	P	S	N	v	v_{max}	R_d	s_h	s_g
1	17.5	23.0	12.4	12.2	14.8	77	992.9	.	4.0	4.0	06	–	–	–
2	17.9	23.8	12.1	10.1	14.2	70	994.6	.	2.3	3.6	05	–	–	–
3	18.8	25.5	11.4	7.9	14.0	67	994.7	.	1.3	1.5	03	–	–	–
4	20.5	27.2	13.1	9.7	16.3	70	993.7	.	1.4	2.3	04	1.9	–	–
5	21.4	28.1	16.3	14.2	18.9	76	987.9	.	3.3	3.8	06	0.4	–	–
6	19.4	24.5	17.4	15.1	20.0	89	982.2	.	7.5	2.3	06	5.9	–	–
7	18.1	23.3	16.7	15.7	18.6	90	982.5	.	7.6	2.8	07	22.1	–	–
8	14.2	18.0	11.3	10.0	12.0	76	986.9	.	6.0	6.4	08	5.8	–	–
9	14.6	19.6	11.2	10.8	13.6	83	989.3	.	7.0	5.9	07	0.4	–	–
10	15.5	20.4	8.4	7.4	14.4	82	994.0	.	3.5	3.9	05	–	–	–
11	18.8	24.7	12.9	11.4	15.5	74	991.2	.	2.1	2.9	04	–	–	–
12	15.8	21.0	13.2	9.8	14.9	82	989.2	.	4.1	3.5	05	1.9	–	–
13	18.4	25.3	10.0	6.4	13.9	67	991.9	.	3.0	3.4	05	–	–	–
14	19.4	24.7	16.1	13.4	16.9	84	988.1	.	7.1	3.3	07	9.0	–	–
15	17.2	22.5	14.9	14.1	17.6	90	989.1	.	7.3	2.3	04	2.6	–	–
16	16.9	22.4	11.7	8.7	13.4	72	990.5	.	3.1	1.5	03	–	–	–
17	19.0	26.3	11.4	9.1	15.4	73	988.7	.	1.5	2.0	03	–	–	–
18	21.5	28.5	15.3	12.3	19.1	75	990.2	.	2.9	4.3	06	4.4	–	–
19	23.3	29.2	17.9	15.4	20.7	74	992.7	.	3.6	3.6	05	0.1	–	–
20	23.3	29.5	17.8	15.3	21.7	77	991.3	.	5.0	3.5	06	0.4	–	–
21	19.0	24.8	17.0	15.5	20.3	93	987.3	.	6.4	2.1	03	35.7	–	–
22	19.9	24.0	16.5	15.2	20.8	90	982.4	.	5.5	2.0	03	0.4	–	–
23	18.4	23.3	16.4	14.9	19.5	92	979.6	.	6.0	3.1	04	4.4	–	–
24	19.5	26.8	15.8	14.5	19.9	89	980.5	.	6.4	3.3	04	17.2	–	–
25	18.0	22.9	15.9	14.6	18.8	92	977.4	.	6.1	2.0	03	6.5	–	–
26	16.6	20.3	14.9	14.4	14.9	80	984.5	.	5.8	4.3	08	0.6	–	–
27	17.4	23.4	10.4	7.8	13.5	68	990.3	.	2.9	2.6	05	–	–	–
28	18.9	25.8	11.8	9.1	15.7	73	987.9	.	3.6	1.8	03	0.3	–	–
29	15.8	20.8	14.4	14.9	16.4	92	985.4	.	8.0	3.3	05	3.1	–	–
30	17.4	22.8	11.8	10.7	14.2	73	989.7	.	3.3	3.0	05	–	–	–
31	16.3	21.4	12.3	9.9	15.2	83	992.5	.	5.0	2.5	04	–	–	–

Tablica II

OPOLE

DNI	TEMPERATURA POWIETRZA				PRĘŻNOŚĆ PARY WODNEJ	WILGOTNOŚĆ WZGLĘDNA	CIŚNIENIE ATMOSFERYCZNE	USŁONECZNIENIE	ZACHMURZENIE	WIATR		OPAD	ŚNIEG	
	T	Max	Min	T_0	e	U	P	S	N	v	v_{max}	R_d	s_h	s_0
1	16.3	22.2	9.8	8.3	13.6	74	998.5	12.9	2.0	3.6	05	-	-	-
2	17.6	23.5	10.1	8.3	13.8	71	998.8	13.9	1.4	1.1	02	-	-	-
3	19.2	26.3	9.5	8.3	14.8	70	996.9	12.0	1.3	0.9	02	-	-	-
4	21.0	29.8	12.3	11.3	17.8	74	995.4	10.2	3.8	1.9	04	5.7	-	-
5	21.2	27.8	16.0	14.8	18.9	78	991.1	9.8	5.1	1.6	03	3.2	-	-
6	18.8	25.0	16.6	16.0	18.7	87	985.9	0.9	7.5	1.5	02	0.5	-	-
7	14.4	19.5	10.5	13.2	15.0	90	987.7	-	6.8	2.5	08	7.0	-	-
8	12.2	16.0	10.1	9.3	11.7	83	992.1	2.8	6.4	4.3	09	18.4	-	-
9	14.6	19.4	10.6	11.1	12.5	77	996.3	9.0	5.4	5.5	08	0.0	-	-
10	17.1	24.0	10.9	9.8	15.7	81	997.4	3.9	5.6	2.8	04	0.2	-	-
11	19.6	25.6	12.9	12.0	16.2	73	992.0	11.0	3.1	3.0	06	6.5	-	-
12	16.1	21.2	12.9	13.0	13.8	76	992.6	7.1	5.5	3.8	06	-	-	-
13	18.3	25.2	7.9	7.4	15.0	72	993.4	9.3	4.0	1.9	03	0.1	-	-
14	18.4	22.2	17.6	16.3	18.6	88	990.3	2.0	6.3	1.8	03	10.2	-	-
15	15.4	18.8	13.5	12.4	14.3	82	993.2	0.2	7.3	1.6	03	2.2	-	-
16	16.4	22.0	9.3	8.3	13.6	75	992.7	7.6	4.1	1.9	04	-	-	-
17	18.5	24.3	12.3	11.3	15.7	76	990.4	9.4	4.9	1.8	03	0.6	-	-
18	18.9	24.9	12.3	11.9	18.5	84	991.4	4.0	5.6	2.3	04	22.4	-	-
19	22.2	29.8	15.2	14.4	22.0	82	993.2	5.3	4.0	2.0	04	0.1	-	-
20	21.2	29.1	18.6	17.4	21.4	86	992.7	3.9	5.6	2.0	05	1.1	-	-
21	18.8	25.1	13.5	13.1	18.5	85	990.9	2.9	6.3	1.5	03	8.9	-	-
22	18.4	22.6	17.0	16.9	19.5	92	986.3	1.1	7.8	1.9	03	41.1	-	-
23	19.2	25.3	16.0	15.4	19.5	89	984.5	4.2	6.6	2.6	05	30.3	-	-
24	17.6	20.8	15.5	15.1	19.0	94	985.3	1.0	7.9	2.6	04	10.4	-	-
25	18.0	21.8	16.7	16.3	19.0	92	982.0	0.8	7.8	2.1	06	3.7	-	-
26	15.6	19.4	12.5	11.6	12.4	71	990.3	8.8	4.4	2.8	05	-	-	-
27	17.2	24.3	9.3	8.2	13.4	71	992.6	8.0	5.4	1.4	02	0.0	-	-
28	15.8	19.4	14.3	13.2	16.1	90	991.7	-	7.4	2.4	05	15.9	-	-
29	13.9	16.9	11.3	10.7	13.5	86	992.4	0.1	6.9	1.9	05	-	-	-
30	17.6	25.3	8.5	7.4	14.0	72	992.3	10.3	2.4	1.6	03	5.6	-	-
31	16.2	21.0	13.5	12.8	14.3	79	994.7	5.2	5.9	2.5	04	-	-	-

KŁODZKO

Lipiec 1966

DNI	TEMPERATURA POWIETRZA				PRĘŻNOŚĆ PARY WODNEJ	WILGOTNOŚĆ WZGLĘDNA	CIŚNIENIE ATMOSFERYCZNE	USŁONECZNIENIE	ZACHMURZENIE	WIATR		OPAD	ŚNIEG	
	T	Max	Min	T_0	e	U	P	S	N	v	v_{max}	R_d	s_h	s_0
1	14.8	21.4	7.0	5.1	12.7	77	983.2	.	5.3	1.1	04	-	-	-
2	15.3	23.4	6.1	4.9	11.7	70	982.7	.	1.1	0.5	01	-	-	-
3	17.5	25.7	7.7	6.1	14.0	72	980.7	.	1.8	0.4	01	-	-	-
4	18.8	27.3	10.6	9.1	16.8	79	979.4	.	4.1	0.6	02	2.0	-	-
5	19.3	26.8	11.8	10.3	16.5	76	974.9	.	4.4	1.8	04	1.6	-	-
6	17.0	22.1	14.3	13.2	17.0	88	969.8	.	7.4	0.5	02	10.0	-	-
7	13.3	17.8	10.6	11.4	14.2	92	971.6	.	7.3	1.0	03	11.3	-	-
8	12.0	15.0	9.2	7.3	11.1	80	976.7	.	7.5	3.3	07	4.3	-	-
9	14.3	18.7	10.5	9.1	11.2	70	981.0	.	5.4	3.4	05	-	-	-
10	15.1	22.5	8.0	6.6	14.0	82	981.6	.	5.9	1.1	03	-	-	-
11	19.2	24.0	14.8	11.9	14.9	69	975.2	.	4.6	3.4	06	4.1	-	-
12	15.7	21.3	13.1	12.4	12.5	71	976.5	.	4.5	3.1	06	-	-	-
13	17.0	25.6	7.0	5.8	14.8	77	977.0	.	4.9	1.9	05	1.7	-	-
14	17.6	21.4	15.8	14.3	17.2	86	973.9	.	8.3	1.8	04	7.9	-	-
15	14.6	19.2	11.8	9.4	12.8	78	977.0	.	6.4	1.3	03	-	-	-
16	14.0	20.0	7.0	5.1	12.3	79	976.1	.	4.8	0.5	02	0.2	-	-
17	15.8	20.4	11.6	9.6	14.0	78	973.8	.	5.9	1.6	04	0.3	-	-
18	17.5	23.0	12.9	11.9	15.6	78	974.5	.	7.0	1.4	03	0.3	-	-
19	19.5	27.3	12.5	11.4	18.5	81	976.5	.	4.9	1.1	05	0.6	-	-
20	18.4	22.8	13.6	12.6	18.0	86	976.3	.	5.6	0.9	04	3.6	-	-
21	17.5	21.4	11.6	10.1	17.7	89	975.0	.	6.8	0.1	01	58.8	-	-
22	16.1	20.4	14.4	13.6	16.8	92	970.9	.	8.0	0.3	01	14.9	-	-
23	18.0	24.3	12.2	11.5	17.1	83	969.0	.	6.4	1.8	04	7.5	-	-
24	16.7	19.9	15.3	14.7	17.2	91	970.4	.	8.0	2.0	05	16.6	-	-
25	16.8	19.0	15.2	13.6	16.5	86	966.8	.	8.0	1.5	06	2.2	-	-
26	14.0	19.0	9.0	7.0	11.9	76	974.7	.	4.9	0.6	02	-	-	-
27	16.5	21.5	11.2	10.3	13.7	75	976.1	.	6.3	0.4	02	2.2	-	-
28	14.6	18.5	12.6	11.5	15.0	90	975.8	.	7.6	0.6	02	5.5	-	-
29	13.8	17.7	11.1	10.6	11.9	77	976.4	.	6.4	0.6	03	-	-	-
30	15.8	23.1	6.7	5.1	12.5	72	976.3	.	2.6	2.0	05	3.6	-	-
31	15.3	20.3	12.8	10.9	12.6	74	978.9	.	4.8	2.5	06	0.5	-	-

MIELEC

DNI	TEMPERATURA POWIETRZA				PRĘŻNOŚĆ PARY WODNEJ	WILGOTNOŚĆ WZGLĘDNA	CIŚNIENIE ATMOSFERYCZNE	USŁONECZNIENIE	ZACHMURZENIE	WIATR		OPAD	ŚNIEG	
	T	Max	Min	T_0	e	U	P	S	N	v	v_{max}	R_d	s_h	s_0
1	17.2	24.1	12.0	11.4	14.4	76	996.2	.	5.1	3.5	05	0.0	-	-
2	17.5	23.9	10.3	7.4	14.2	73	997.9	.	2.9	2.1	04	-	-	-
3	18.8	25.4	10.2	8.1	13.6	66	997.9	.	2.5	0.9	03	-	-	-
4	21.4	28.3	11.9	9.7	15.9	65	996.9	.	2.9	1.9	04	-	-	-
5	22.7	29.0	16.3	14.2	17.5	66	991.4	.	4.1	4.1	06	0.0	-	-
6	20.1	24.5	16.5	14.7	18.9	81	985.3	.	7.5	3.4	07	9.1	-	-
7	18.3	23.5	16.0	15.0	17.4	84	986.2	.	7.3	3.9	08	9.6	-	-
8	13.9	17.5	10.4	9.3	12.2	77	991.2	.	6.5	6.5	08	4.2	-	-
9	14.3	18.2	10.9	10.0	13.5	83	993.6	.	6.6	6.1	08	4.4	-	-
10	16.0	20.5	9.7	7.8	14.0	77	997.7	.	5.1	3.6	06	-	-	-
11	19.4	24.9	12.9	10.9	13.9	65	994.3	.	3.4	4.5	08	-	-	-
12	16.5	19.8	14.2	11.0	14.3	76	992.7	.	4.8	3.6	06	3.1	-	-
13	19.0	26.2	9.7	6.4	13.5	65	995.2	.	1.9	2.9	05	-	-	-
14	20.1	26.1	15.5	14.4	17.3	74	991.3	.	5.9	3.4	06	13.6	-	-
15	17.9	22.3	15.2	13.7	17.0	84	992.2	.	6.5	3.1	05	0.5	-	-
16	17.1	22.1	12.2	10.4	13.5	72	993.8	.	5.3	1.6	03	-	-	-
17	19.9	26.5	12.2	10.0	13.5	62	991.6	.	0.6	3.3	06	-	-	-
18	22.2	29.1	14.3	10.9	17.4	67	992.5	.	4.0	4.6	07	-	-	-
19	22.6	29.5	15.6	13.7	20.0	74	995.1	.	5.0	3.0	06	-	-	-
20	24.0	31.6	20.0	15.5	18.7	65	993.9	.	4.4	3.6	06	0.1	-	-
21	19.1	23.5	16.3	14.6	20.1	91	990.6	.	6.9	1.6	06	8.3	-	-
22	19.3	24.3	15.8	15.1	20.1	90	985.7	.	6.8	0.9	04	-	-	-
23	18.8	24.7	16.2	14.7	19.7	92	982.3	.	5.8	2.8	05	7.2	-	-
24	19.0	26.1	14.9	13.3	18.3	85	983.3	.	7.0	1.6	04	1.2	-	-
25	18.4	24.0	15.4	14.7	17.9	85	981.0	.	6.9	1.8	07	14.6	-	-
26	17.0	20.7	14.9	14.8	14.6	76	988.3	.	6.4	6.0	08	0.1	-	-
27	16.6	23.0	8.9	7.2	10.8	61	993.8	.	2.0	2.5	04	-	-	-
28	20.2	26.4	12.8	10.0	14.2	62	990.8	.	4.4	2.1	03	0.1	-	-
29	16.4	22.0	14.1	15.5	16.6	89	988.6	.	8.0	3.3	05	5.7	-	-
30	17.5	22.9	11.3	10.2	13.0	69	993.2	.	2.6	3.6	04	-	-	-
31	16.8	21.0	13.2	10.5	14.9	78	995.9	.	4.8	2.6	04	0.0	-	-

KATOWICE

DNI	TEMPERATURA POWIETRZA				PRĘŻNOŚĆ PARY WODNEJ	WILGOTNOŚĆ WZGLĘDNA	CIŚNIENIE ATMOSFERYCZNE	USŁONECZNIENIE	ZACHMURZENIE	WIATR		OPAD	ŚNIEG	
	T	Max	Min	T_0	e	U	P	S	N	v	v_{max}	R_d	s_h	s_0
1	16.7	22.3	9.9	7.4	12.4	67	985.9	13.7	3.5	3.5	05	-	-	-
2	16.8	22.3	9.0	7.2	12.1	66	986.2	8.7	3.0	1.1	02	-	-	-
3	17.8	24.7	8.9	7.1	12.8	66	985.0	10.3	1.9	1.1	03	-	-	-
4	20.8	27.9	11.9	9.7	13.6	59	984.1	13.6	2.1	3.0	06	4.4	-	-
5	21.5	27.2	15.9	15.4	17.6	72	979.1	12.5	5.4	4.1	07	10.5	-	-
6	17.3	25.1	16.0	15.8	18.5	94	973.7	-	7.4	2.0	03	37.1	-	-
7	14.9	20.2	11.3	14.2	15.1	89	975.1	1.7	7.5	4.3	07	1.0	-	-
8	11.5	15.4	8.8	8.2	11.3	83	979.8	2.3	6.4	4.9	08	17.2	-	-
9	13.4	18.5	10.4	10.6	12.0	81	983.4	4.0	5.4	5.0	08	0.2	-	-
10	15.8	21.2	9.4	8.2	13.5	76	985.5	5.8	3.4	3.8	04	-	-	-
11	18.6	23.9	11.1	9.2	13.7	66	980.8	10.4	2.9	4.9	07	4.7	-	-
12	15.6	20.7	13.3	11.6	12.7	73	980.3	5.6	5.0	3.9	06	1.4	-	-
13	18.0	25.1	7.5	7.2	13.1	66	981.9	9.4	2.4	4.0	07	0.5	-	-
14	18.3	23.9	16.5	14.2	18.1	86	978.6	1.0	7.1	3.5	07	9.4	-	-
15	15.0	17.6	12.7	11.0	14.3	85	980.8	1.5	6.1	2.5	04	0.3	-	-
16	15.4	21.3	8.3	6.9	11.2	68	980.6	8.9	3.3	2.1	03	-	-	-
17	19.0	24.4	13.8	12.6	14.2	66	977.9	6.2	5.8	2.5	04	0.0	-	-
18	20.5	26.9	13.9	11.2	17.2	72	978.9	7.4	5.0	3.5	05	-	-	-
19	22.2	28.8	16.2	13.5	20.3	78	981.2	6.2	4.8	3.0	06	-	-	-
20	19.6	28.2	17.1	16.3	18.4	81	981.0	4.5	6.8	1.9	04	1.9	-	-
21	18.2	22.5	13.3	11.4	17.8	85	978.5	2.8	5.5	1.5	03	0.4	-	-
22	17.8	21.9	16.0	15.2	19.0	93	973.6	0.2	7.3	2.0	03	45.3	-	-
23	18.0	23.0	14.6	14.5	18.3	89	971.2	3.4	7.0	2.9	07	15.2	-	-
24	17.3	19.8	15.5	14.4	18.1	92	972.1	0.9	7.6	1.6	03	18.1	-	-
25	17.1	20.5	15.9	15.6	18.0	93	969.0	-	7.9	1.8	04	5.0	-	-
26	15.2	18.0	12.9	12.2	11.8	70	977.9	8.4	5.0	4.8	07	-	-	-
27	15.8	23.0	7.2	5.9	11.8	69	980.7	6.5	4.1	2.0	04	-	-	-
28	16.0	21.9	12.2	10.2	15.2	84	978.4	1.3	6.6	2.8	08	26.8	-	-
29	12.4	15.2	10.6	11.9	13.5	93	978.7	-	8.0	3.3	06	4.4	-	-
30	16.3	23.0	8.9	6.2	12.6	71	980.7	11.4	1.8	3.0	05	2.4	-	-
31	15.6	20.0	14.1	12.7	13.8	78	983.2	2.8	6.1	3.3	05	0.7	-	-

Tablica II

RZESZÓW-JASIONKA

DNI	TEMPERATURA POWIETRZA T	Max	Min	T_0	PRĘŻNOŚĆ PARY WODNEJ e	WILGOTNOŚĆ WZGLĘDNA U	CIŚNIENIE ATMOSFERYCZNE P	USŁONECZNIENIE S	ZACHMURZENIE N	WIATR v	v_{max}	OPAD R_d	ŚNIEG s_k	s_0
1	16.9	22.5	12.9	12.0	14.2	77	992.9	8.7	6.1	4.6	08	0.0	–	–
2	17.2	23.4	10.3	7.9	14.1	74	994.6	11.6	1.6	3.0	05	–	–	–
3	18.0	24.7	9.0	5.9	13.3	69	994.9	14.0	1.6	0.6	04	–	–	–
4	19.8	27.4	9.7	7.0	16.2	73	994.2	12.1	1.0	1.3	03	–	–	–
5	21.9	28.7	16.5	13.5	18.3	72	988.9	11.0	2.8	2.6	04	–	–	–
6	19.6	25.8	15.0	12.8	19.4	87	982.7	3.8	5.6	2.8	08	47.7	–	–
7	17.9	23.4	15.0	13.5	17.8	88	983.4	4.7	6.8	3.3	08	6.7	–	–
8	13.7	17.0	10.7	9.8	12.0	78	988.0	5.4	5.9	6.4	08	1.7	–	–
9	14.1	18.9	10.9	9.9	13.5	85	990.3	2.5	6.5	5.5	08	3.9	–	–
10	15.3	19.9	8.8	6.1	13.8	81	994.9	3.7	4.9	3.0	05	–	–	–
11	17.9	23.8	10.5	9.5	13.9	70	992.0	12.2	1.6	3.4	07	–	–	–
12	19.6	22.0	10.7	7.9	15.0	85	989.8	2.7	4.3	2.9	08	0.7	–	–
13	18.0	24.8	9.1	7.9	14.1	71	992.4	12.7	1.0	2.1	04	–	–	–
14	21.3	26.6	15.4	12.1	17.4	70	988.8	6.5	5.3	2.3	06	0.0	–	–
15	18.2	23.0	16.0	15.5	17.1	83	989.3	2.1	7.1	2.5	05	2.7	–	–
16	16.1	20.6	12.3	11.1	14.1	79	991.0	9.1	5.1	1.1	02	–	–	–
17	17.9	25.8	10.2	8.4	15.0	76	989.0	13.0	1.3	2.5	04	–	–	–
18	20.5	28.0	13.6	12.1	18.6	79	989.8	10.2	3.3	4.0	06	–	–	–
19	22.4	27.9	15.2	13.7	20.3	76	992.3	8.6	5.0	4.3	08	–	–	–
20	22.4	29.3	17.5	15.7	20.9	77	991.2	8.0	5.0	3.1	05	0.0	–	–
21	18.9	25.3	16.0	14.9	20.1	92	987.5	0.8	6.8	2.3	04	0.3	–	–
22	18.9	23.6	14.2	13.0	19.1	88	982.6	3.1	5.9	0.4	02	2.6	–	–
23	19.1	25.2	16.0	14.3	18.9	87	979.0	5.1	5.6	3.1	06	4.2	–	–
24	19.2	25.7	15.4	13.9	19.0	87	980.2	4.8	6.6	2.1	05	1.8	–	–
25	18.7	24.7	15.3	14.4	19.2	90	977.9	3.7	6.0	0.8	04	13.1	–	–
26	16.7	20.8	15.0	14.4	15.0	80	985.1	6.2	5.9	5.9	10	3.4	–	–
27	15.8	22.3	7.8	5.4	12.0	70	990.8	12.0	1.5	2.5	04	–	–	–
28	18.4	25.4	10.2	8.1	14.5	71	988.1	9.1	3.1	2.1	04	1.0	–	–
29	16.1	19.9	15.2	15.2	17.2	94	985.1	–	7.9	2.6	05	6.6	–	–
30	17.2	23.0	13.0	12.9	13.7	73	990.1	12.0	3.4	3.4	06	–	–	–
31	16.6	22.6	10.5	8.4	15.3	82	992.6	5.4	4.3	2.9	07	1.8	–	–

RACIBÓRZ

Lipiec 1966

DNI	TEMPERATURA POWIETRZA T	Max	Min	T_0	PRĘŻNOŚĆ PARY WODNEJ e	WILGOTNOŚĆ WZGLĘDNA U	CIŚNIENIE ATMOSFERYCZNE P	USŁONECZNIENIE S	ZACHMURZENIE N	WIATR v	v_{max}	OPAD R_d	ŚNIEG s_k	s_0
1	16.5	22.4	9.4	5.8	14.1	77	997.0	9.9	3.8	1.8	02	–	–	–
2	16.5	23.7	7.9	5.6	13.0	73	997.2	12.0	2.0	0.4	01	–	–	–
3	18.3	26.1	8.9	6.2	14.4	72	995.3	11.2	1.4	0.5	01	–	–	–
4	21.3	29.5	12.7	10.2	16.6	69	994.0	11.5	2.1	1.1	02	2.2	–	–
5	21.4	28.2	14.4	10.4	19.4	78	989.7	8.1	5.3	1.6	04	16.8	–	–
6	18.4	24.2	16.2	15.1	19.5	93	983.9	0.2	7.6	1.1	02	7.9	–	–
7	14.9	19.6	10.9	12.0	15.6	91	985.6	0.7	6.6	1.6	06	4.2	–	–
8	12.8	17.0	8.9	7.5	11.9	82	990.9	2.7	6.3	1.0	02	19.1	–	–
9	14.6	19.8	11.0	11.2	12.7	78	994.7	4.3	5.1	2.6	05	0.2	–	–
10	16.5	22.5	9.7	7.5	14.5	76	996.0	4.7	3.6	0.9	02	–	–	–
11	19.1	25.2	12.3	10.7	15.1	71	990.9	10.9	2.0	1.9	03	2.2	–	–
12	16.9	21.3	13.5	12.9	15.4	81	991.0	5.4	5.1	1.8	03	0.0	–	–
13	18.4	26.5	8.7	6.6	14.6	72	992.0	8.6	2.1	1.5	04	0.2	–	–
14	18.6	23.6	16.3	13.9	18.8	88	988.7	2.2	7.1	0.9	02	6.1	–	–
15	15.2	18.6	13.1	10.0	14.8	86	991.4	0.5	5.0	1.1	02	0.1	–	–
16	16.1	23.3	8.0	5.4	12.6	71	991.0	6.8	3.6	1.1	02	0.0	–	–
17	19.2	25.6	14.2	12.7	15.4	71	988.3	6.7	6.4	1.8	02	–	–	–
18	17.8	24.3	12.5	10.7	18.0	88	989.2	5.1	5.3	1.0	04	10.6	–	–
19	20.6	27.1	14.6	12.4	21.2	88	991.5	2.5	5.0	1.0	02	0.6	–	–
20	19.4	26.6	15.3	14.0	20.5	91	990.8	1.9	5.1	0.6	02	6.7	–	–
21	19.2	23.8	14.9	12.9	19.3	88	989.0	–	7.1	0.4	02	0.3	–	–
22	16.9	21.5	14.8	16.0	18.0	93	984.2	–	7.3	1.0	02	45.3	–	–
23	17.7	23.5	13.0	11.5	17.9	92	982.1	2.7	7.5	1.3	03	7.9	–	–
24	16.7	19.6	15.4	15.0	17.9	95	983.0	–	8.0	2.0	04	41.5	–	–
25	17.4	18.9	16.3	15.2	18.9	95	980.2	–	7.9	2.0	03	15.1	–	–
26	15.6	19.2	12.7	11.2	13.3	76	988.9	5.8	5.1	1.8	04	–	–	–
27	16.7	24.1	9.1	7.5	14.1	75	991.4	7.1	3.1	1.0	02	–	–	–
28	14.8	21.6	11.3	9.7	15.8	94	989.5	–	6.6	1.3	03	30.9	–	–
29	13.2	15.6	11.0	10.7	13.8	91	990.5	–	7.6	2.4	04	0.0	–	–
30	17.5	24.7	8.4	4.7	14.0	73	990.9	10.5	0.8	1.3	02	1.8	–	–
31	16.1	20.8	14.1	11.5	14.5	80	993.9	2.7	5.8	1.5	03	0.3	–	–

KRAKÓW-BALICE

DNI	TEMPERATURA POWIETRZA T	Max	Min	T_0	PRĘŻNOŚĆ PARY WODNEJ e	WILGOTNOŚĆ WZGLĘDNA U	CIŚNIENIE ATMOSFERYCZNE P	USŁONECZNIENIE S	ZACHMURZENIE N	WIATR v	v_{max}	OPAD R_d	ŚNIEG s_k	s_0
1	17.0	22.8	10.1	8.7	12.4	68	990.9	13.0	3.9	4.0	05	–	–	–
2	16.4	23.2	8.4	6.1	13.3	74	991.5	11.1	2.9	1.9	04	–	–	–
3	17.7	25.0	8.6	6.7	13.3	70	990.5	12.1	0.5	0.4	01	–	–	–
4	20.0	28.7	10.3	8.2	15.0	69	989.5	13.0	0.5	0.9	02	–	–	–
5	21.8	28.4	16.0	13.2	17.2	70	984.8	13.5	3.8	3.4	07	6.8	–	–
6	18.4	24.0	16.5	16.1	19.4	92	979.2	–	7.8	2.4	06	13.3	–	–
7	16.6	21.5	13.9	14.7	16.6	88	980.5	0.7	7.8	3.9	09	1.6	–	–
8	12.3	16.4	9.9	8.7	11.5	81	985.4	1.2	6.4	5.4	09	11.1	–	–
9	13.3	18.0	10.7	10.2	13.5	89	988.7	2.1	5.6	5.4	08	0.0	–	–
10	15.3	21.1	7.5	5.6	13.7	80	990.9	4.7	3.4	3.1	06	–	–	–
11	17.6	24.3	9.7	11.9	14.1	73	987.0	7.5	2.1	1.5	05	1.0	–	–
12	15.3	20.5	11.4	9.7	14.0	82	985.9	2.2	5.4	3.0	05	2.8	–	–
13	17.8	25.8	7.5	5.7	13.9	72	987.7	11.7	1.5	1.8	05	0.0	–	–
14	17.6	24.2	11.1	10.4	17.8	89	984.1	0.4	5.8	2.0	03	14.4	–	–
15	16.5	21.0	12.2	10.2	15.6	84	986.0	0.6	6.6	2.8	04	0.7	–	–
16	16.0	21.8	8.7	8.2	12.9	74	986.4	9.6	2.5	1.6	03	–	–	–
17	18.1	25.3	10.4	8.9	14.4	72	983.8	7.6	3.1	2.3	04	–	–	–
18	19.7	26.6	12.9	10.6	18.8	82	984.4	4.3	3.6	3.3	04	0.1	–	–
19	21.5	27.8	15.0	12.8	20.6	82	986.8	6.0	4.6	5.1	09	–	–	–
20	20.5	29.5	17.1	15.2	19.3	82	986.7	6.2	4.9	3.8	09	3.3	–	–
21	17.9	23.4	12.9	11.9	18.4	90	984.0	1.9	6.4	2.0	04	0.7	–	–
22	18.9	23.8	15.1	13.1	18.9	88	979.2	2.2	7.3	2.5	04	0.2	–	–
23	18.1	22.2	15.2	15.0	18.6	90	976.5	0.4	7.6	2.8	06	11.0	–	–
24	17.7	20.4	16.5	15.3	18.9	94	977.2	2.9	7.3	2.5	05	63.4	–	–
25	18.0	22.2	15.4	15.6	18.8	92	974.6	0.4	7.6	3.5	06	3.6	–	–
26	15.9	19.1	14.0	14.0	13.1	74	983.0	6.0	4.9	5.1	08	–	–	–
27	16.0	23.3	7.7	5.5	12.7	73	986.5	8.2	3.3	0.5	02	–	–	–
28	17.7	24.2	10.1	9.2	15.3	78	983.8	1.5	5.5	1.5	04	2.5	–	–
29	13.6	18.7	12.0	14.7	14.8	94	983.7	–	8.0	4.8	07	9.3	–	–
30	17.1	23.6	10.4	7.9	13.5	72	986.4	13.3	2.4	2.6	04	–	–	–
31	14.9	21.2	11.1	9.4	14.2	84	988.8	1.1	5.3	2.6	07	0.7	–	–

TARNÓW

DNI	TEMPERATURA POWIETRZA T	Max	Min	T_0	PRĘŻNOŚĆ PARY WODNEJ e	WILGOTNOŚĆ WZGLĘDNA U	CIŚNIENIE ATMOSFERYCZNE P	USŁONECZNIENIE S	ZACHMURZENIE N	WIATR v	v_{max}	OPAD R_d	ŚNIEG s_k	s_0
1	16.9	22.8	11.7	11.5	13.9	75	992.7	11.4	4.1	2.4	04	0.3	–	–
2	17.0	23.0	10.1	6.8	13.2	71	994.1	15.0	1.8	1.0	02	–	–	–
3	18.0	24.5	9.0	6.3	13.0	67	993.7	13.0	1.4	0.3	01	–	–	–
4	20.8	28.1	11.2	8.4	13.5	66	992.7	14.0	0.1	0.8	02	–	–	–
5	22.7	29.1	16.4	13.5	17.5	66	987.5	12.8	3.5	2.0	05	0.0	–	–
6	19.4	23.7	16.7	15.5	19.1	85	981.4	2.8	6.9	1.4	04	7.7	–	–
7	17.2	22.5	15.6	14.8	17.3	89	982.4	1.4	7.4	2.1	06	10.6	–	–
8	13.4	17.4	11.0	9.3	11.8	77	987.7	4.7	6.1	2.9	04	4.4	–	–
9	14.2	18.2	11.0	10.3	13.7	85	990.3	3.3	5.6	3.6	07	1.7	–	–
10	15.8	20.6	9.7	6.1	13.9	78	993.7	5.1	3.6	1.4	04	–	–	–
11	18.6	24.2	11.2	8.3	14.1	68	990.0	11.4	1.5	1.9	05	–	–	–
12	16.7	21.0	13.9	9.4	14.6	77	988.9	3.2	4.9	1.5	04	2.4	–	–
13	18.9	27.4	9.1	5.5	14.1	68	990.9	13.0	0.5	0.9	01	–	–	–
14	19.8	25.3	15.6	13.9	18.0	78	987.2	2.1	6.8	1.4	04	17.1	–	–
15	17.0	20.8	14.3	9.0	16.5	86	988.5	2.8	7.1	1.5	04	1.1	–	–
16	16.6	21.0	11.3	8.6	14.0	77	989.7	7.4	4.8	0.9	02	–	–	–
17	19.7	25.2	12.4	9.0	14.2	65	987.0	15.0	0.4	2.0	04	–	–	–
18	21.5	28.3	13.5	10.8	19.1	76	987.6	12.7	3.6	4.1	06	–	–	–
19	21.6	28.1	15.2	13.0	19.9	78	990.3	5.6	4.9	3.3	06	–	–	–
20	22.7	29.9	17.6	15.9	18.7	71	989.7	9.4	4.6	3.1	05	14.2	–	–
21	18.2	20.9	16.3	14.6	19.9	96	986.7	0.1	7.3	0.3	01	7.2	–	–
22	19.5	24.3	15.6	15.6	19.8	88	981.4	3.5	6.1	0.8	03	–	–	–
23	19.3	23.9	16.0	15.4	19.3	87	978.0	4.2	7.1	1.9	05	0.5	–	–
24	19.0	25.0	16.6	16.0	19.4	89	979.5	3.3	7.4	0.8	02	19.4	–	–
25	18.0	23.4	15.7	14.1	19.2	93	976.7	1.6	7.4	0.4	01	16.4	–	–
26	16.1	20.0	14.5	14.3	14.4	80	984.9	5.1	6.1	2.8	05	–	–	–
27	16.7	23.3	8.2	5.7	12.3	68	989.5	13.1	1.3	0.9	02	–	–	–
28	19.6	24.7	12.4	9.3	15.7	71	986.7	7.6	4.0	1.3	02	0.6	–	–
29	15.4	21.4	13.1	15.1	17.0	97	984.9	–	8.0	1.4	03	11.1	–	–
30	16.9	23.0	11.2	8.3	14.3	75	989.2	12.8	2.0	1.1	02	–	–	–
31	16.0	20.1	12.3	9.8	14.9	82	991.8	2.3	5.0	0.6	03	1.7	–	–

Tablica II

ALEKSANDROWICE

DNI	TEMPERATURA POWIETRZA				PRĘŻNOŚĆ PARY WODNEJ	WILGOTNOŚĆ WZGLĘDNA	CIŚNIENIE ATMOSFERYCZNE	USŁONECZNIENIE	ZACHMURZENIE	WIATR		OPAD	ŚNIEG	
	T	Max	Min	T_g	e	U	P	S	N	v	v_{max}	R_d	s_h	s_g
1	15.8	21.2	9.6	6.9	13.0	75	972.2	13.4	5.1	3.1	04	-	-	-
2	16.1	21.5	9.2	6.2	12.1	68	972.2	13.7	2.3	1.3	02	-	-	-
3	17.5	24.2	9.0	6.3	12.4	64	971.0	13.5	3.4	1.5	04	-	-	-
4	20.8	27.3	12.2	9.8	14.4	60	970.3	14.3	3.3	2.3	04	0.4	-	-
5	22.1	27.8	14.2	10.8	16.5	65	965.6	12.7	4.5	3.0	06	11.4	-	-
6	17.4	24.9	15.6	15.5	18.1	91	960.0	0.8	7.8	3.3	08	9.6	-	-
7	14.8	18.7	10.3	11.4	14.9	88	961.2	1.1	7.3	3.3	07	7.8	-	-
8	11.6	14.6	9.5	7.8	10.9	81	966.2	1.0	6.8	4.0	07	24.8	-	-
9	12.2	17.0	9.3	9.6	12.2	87	969.8	3.4	6.9	4.8	10	1.0	-	-
10	15.5	20.9	9.0	5.4	12.7	73	971.7	8.4	3.4	2.3	04	-	-	-
11	18.3	22.9	12.0	8.4	12.3	60	967.1	12.6	1.9	6.0	14	2.3	-	-
12	16.2	20.1	12.3	13.3	13.4	74	966.4	2.2	6.0	3.9	10	5.6	-	-
13	18.5	25.3	9.0	8.8	13.1	63	968.1	13.4	1.9	4.1	09	-	-	-
14	19.6	22.9	15.3	16.7	16.3	72	964.7	0.7	6.6	7.0	14	13.3	-	-
15	15.5	18.2	13.2	10.8	14.1	80	966.9	2.3	6.1	2.6	04	0.8	-	-
16	14.6	20.4	7.5	5.3	11.9	73	966.9	9.7	3.0	1.8	03	-	-	-
17	19.2	23.8	11.3	8.7	13.1	59	963.9	5.2	5.3	3.5	08	0.3	-	-
18	17.9	24.2	11.9	9.6	17.0	83	964.9	4.8	5.8	1.9	04	2.2	-	-
19	19.2	26.2	13.7	11.3	19.0	85	967.1	4.1	6.8	3.3	07	16.2	-	-
20	19.3	25.5	16.6	14.5	19.0	85	966.8	5.6	6.4	3.0	06	13.0	-	-
21	17.5	20.2	13.2	10.8	17.8	90	964.7	2.4	5.8	2.3	07	0.7	-	-
22	16.3	19.6	14.4	14.4	16.8	90	960.1	0.1	7.8	1.8	03	10.1	-	-
23	16.5	20.1	13.5	12.4	17.5	93	956.9	0.1	8.0	2.3	05	9.5	-	-
24	15.6	17.6	14.4	12.8	16.9	96	958.4	0.4	7.8	2.0	04	122.2	-	-
25	16.0	17.9	13.6	12.4	17.6	97	955.5	-	8.0	2.6	04	9.3	-	-
26	14.0	17.6	12.4	12.2	12.1	76	964.4	6.0	6.3	3.4	09	-	-	-
27	16.0	22.8	8.1	5.6	12.3	69	966.9	7.8	4.8	2.1	03	-	-	-
28	15.6	21.7	12.1	9.4	15.2	86	964.7	2.6	6.3	1.8	04	99.6	-	-
29	11.5	14.6	9.4	10.2	13.3	97	964.8	-	8.0	2.9	05	23.2	-	-
30	15.9	23.1	7.4	4.1	12.4	72	967.0	13.4	1.8	3.0	05	1.2	-	-
31	15.1	18.6	13.5	12.0	13.5	79	969.4	2.0	6.0	2.8	04	0.3	-	-

PRZEMYŚL

Lipiec 1966

DNI	TEMPERATURA POWIETRZA				PRĘŻNOŚĆ PARY WODNEJ	WILGOTNOŚĆ WZGLĘDNA	CIŚNIENIE ATMOSFERYCZNE	USŁONECZNIENIE	ZACHMURZENIE	WIATR		OPAD	ŚNIEG	
	T	Max	Min	T_g	e	U	P	S	N	v	v_{max}	R_d	s_h	s_g
1	16.3	21.4	12.8	12.3	14.4	80	988.1	.	5.9	2.5	07	0.1	-	-
2	17.7	23.0	11.9	9.8	15.3	77	990.0	.	3.8	1.6	05	-	-	-
3	18.4	23.3	12.2	10.5	14.7	73	990.6	.	2.0	1.5	04	-	-	-
4	20.1	26.7	10.9	9.4	16.3	72	990.1	.	0.6	0.8	02	-	-	-
5	23.3	29.0	17.1	14.0	20.0	70	984.6	.	2.9	2.1	05	-	-	-
6	21.9	27.4	18.5	15.0	18.8	74	978.8	.	4.6	3.4	09	0.0	-	-
7	19.4	24.5	15.5	12.1	16.7	76	979.4	.	4.9	2.4	04	5.2	-	-
8	14.1	17.8	11.4	10.5	12.0	75	983.6	.	5.9	3.0	09	0.7	-	-
9	14.0	17.7	10.1	8.0	13.4	83	985.9	.	6.0	3.9	07	10.5	-	-
10	16.4	20.9	10.6	9.0	13.7	75	990.6	.	3.5	2.1	04	-	-	-
11	18.3	24.6	9.8	9.6	13.4	68	988.1	.	2.8	1.8	04	-	-	-
12	17.4	25.3	14.1	11.7	14.6	75	985.8	.	4.6	2.8	06	2.7	-	-
13	18.5	25.5	10.0	9.8	13.8	69	988.5	.	0.9	2.6	04	-	-	-
14	23.5	28.2	17.8	14.8	16.7	58	984.8	.	2.8	1.8	04	0.3	-	-
15	18.1	24.4	15.4	13.7	17.5	84	984.6	.	6.4	1.6	05	7.0	-	-
16	16.0	19.2	13.1	12.9	14.5	81	986.8	.	4.8	1.6	04	-	-	-
17	18.4	25.2	9.5	8.0	15.1	74	985.0	.	0.5	1.1	03	-	-	-
18	21.3	28.2	14.2	11.6	19.8	79	985.8	.	2.3	3.5	07	-	-	-
19	22.8	28.4	17.5	15.1	20.6	75	988.4	.	4.4	2.5	07	0.0	-	-
20	23.5	29.7	17.3	15.0	20.6	72	987.3	.	3.3	2.8	07	-	-	-
21	20.3	24.8	17.2	16.3	20.2	85	983.1	.	6.3	2.1	04	0.3	-	-
22	19.2	24.7	16.5	14.8	19.4	88	978.3	.	4.8	1.0	03	50.8	-	-
23	19.4	24.3	16.0	15.5	18.7	84	974.7	.	6.0	2.9	09	2.8	-	-
24	19.6	25.8	15.5	14.4	19.0	85	975.7	.	5.9	2.3	04	1.5	-	-
25	19.2	24.7	15.4	14.8	18.6	85	973.8	.	5.6	1.1	03	6.0	-	-
26	16.5	20.3	15.9	14.3	15.2	82	980.6	.	4.6	3.5	08	1.5	-	-
27	15.4	21.6	9.3	7.5	12.1	72	986.6	.	1.3	2.0	04	-	-	-
28	18.5	25.2	9.9	8.9	14.0	69	984.0	.	3.8	2.1	06	4.7	-	-
29	16.8	20.3	14.9	13.4	17.6	92	980.5	.	7.0	1.4	03	3.3	-	-
30	17.1	21.9	12.9	13.0	14.7	77	985.9	.	4.6	2.4	04	-	-	-
31	17.9	23.9	10.9	10.3	15.7	78	988.3	.	3.1	2.0	05	-	-	-

NOWY SĄCZ

DNI	TEMPERATURA POWIETRZA				PRĘŻNOŚĆ PARY WODNEJ	WILGOTNOŚĆ WZGLĘDNA	CIŚNIENIE ATMOSFERYCZNE	USŁONECZNIENIE	ZACHMURZENIE	WIATR		OPAD	ŚNIEG	
	T	Max	Min	T_g	e	U	P	S	N	v	v_{max}	R_d	s_h	s_g
1	17.1	22.4	12.9	9.6	13.2	70	983.3	10.5	4.5	2.1	05	-	-	-
2	16.5	22.6	9.0	6.6	13.0	72	984.6	13.7	2.4	1.1	04	-	-	-
3	17.5	25.3	8.2	6.8	12.3	66	984.1	12.3	2.8	0.4	02	-	-	-
4	20.2	28.4	8.5	7.6	15.5	69	983.1	12.7	1.0	0.8	04	-	-	-
5	22.0	29.6	14.0	11.7	17.2	69	978.1	12.0	3.3	0.6	02	-	-	-
6	19.2	24.7	16.5	15.0	18.8	85	971.9	5.3	6.1	1.1	04	21.8	-	-
7	17.1	23.1	14.7	13.0	16.3	84	973.0	4.4	6.0	2.0	09	30.0	-	-
8	13.3	17.8	10.4	9.6	10.7	71	978.2	3.3	6.3	3.8	07	4.8	-	-
9	13.9	17.1	10.3	9.8	12.5	79	981.3	3.6	6.1	4.0	08	0.9	-	-
10	15.7	21.6	7.5	5.0	13.3	76	984.4	6.8	4.1	0.1	01	-	-	-
11	17.5	24.2	9.6	6.9	12.8	68	980.6	8.0	2.4	1.1	04	-	-	-
12	15.5	21.4	12.8	8.4	15.0	86	979.1	3.1	5.1	0.4	02	2.7	-	-
13	18.2	27.0	8.9	6.7	14.7	74	981.3	11.5	2.4	0.5	02	-	-	-
14	19.6	28.1	13.3	10.2	16.6	75	977.7	3.1	5.6	0.5	02	0.6	-	-
15	16.8	20.8	14.3	11.8	16.3	86	979.1	1.4	7.5	0.5	03	3.2	-	-
16	16.7	22.0	12.0	10.0	13.5	74	979.7	9.5	5.4	0.5	03	-	-	-
17	18.8	26.2	9.3	6.7	13.8	68	977.2	13.3	0.9	0.9	04	-	-	-
18	20.2	29.4	11.0	7.3	16.5	73	977.8	11.3	4.0	1.4	04	-	-	-
19	21.8	28.7	14.2	11.2	18.5	74	980.3	6.4	4.4	0.8	03	-	-	-
20	21.6	30.5	15.5	12.6	18.9	77	979.5	7.8	4.4	1.1	05	1.7	-	-
21	18.5	22.7	14.9	13.3	18.1	85	977.2	3.9	6.3	0.4	02	4.5	-	-
22	18.1	23.7	12.8	10.6	17.0	84	971.8	3.3	5.3	0.4	03	3.1	-	-
23	18.8	24.7	16.1	15.0	18.4	86	968.2	4.8	6.8	1.5	04	4.0	-	-
24	18.0	23.1	15.4	12.1	18.2	89	969.7	3.4	7.5	0.5	02	12.0	-	-
25	17.8	23.3	16.2	14.2	18.2	90	967.3	2.3	7.3	0.3	02	19.1	-	-
26	16.7	20.7	15.2	14.4	13.4	71	975.7	6.2	6.1	3.5	07	-	-	-
27	15.7	23.7	7.3	4.2	11.9	70	980.1	9.4	3.0	0.6	02	-	-	-
28	17.9	25.1	10.7	8.1	15.2	77	976.8	7.7	4.6	0.5	02	4.1	-	-
29	14.1	19.2	12.1	15.0	15.1	93	975.6	-	8.0	1.4	04	18.2	-	-
30	17.3	24.0	12.0	10.2	14.2	74	979.6	12.6	3.6	0.1	01	-	-	-
31	15.5	21.7	10.7	8.5	15.5	88	982.1	2.0	5.1	0.0	00	0.4	-	-

ZAKOPANE

DNI	TEMPERATURA POWIETRZA				PRĘŻNOŚĆ PARY WODNEJ	WILGOTNOŚĆ WZGLĘDNA	CIŚNIENIE ATMOSFERYCZNE	USŁONECZNIENIE	ZACHMURZENIE	WIATR		OPAD	ŚNIEG	
	T	Max	Min	T_g	e	U	P	S	N	v	v_{max}	R_d	s_h	s_g
1	12.9	17.4	9.2	7.9	10.7	74	923.7	5.5	6.8	0.8	02	0.0	-	-
2	13.1	18.7	5.9	4.0	10.1	70	924.3	8.6	2.9	1.1	02	-	-	-
3	14.4	21.8	6.2	4.2	11.5	73	923.9	5.7	3.5	0.8	02	-	-	-
4	17.2	24.6	7.4	4.0	12.2	66	923.7	13.2	0.9	0.8	02	-	-	-
5	20.0	25.9	10.3	11.3	12.6	57	919.2	11.0	3.5	1.9	05	-	-	-
6	18.3	23.2	15.2	11.9	15.0	73	912.6	4.2	6.4	1.1	04	1.5	-	-
7	14.6	20.9	13.1	10.8	13.3	81	913.7	5.4	4.6	1.0	02	3.8	-	-
8	9.0	14.4	7.5	6.1	9.6	84	917.9	1.8	7.3	1.8	05	20.3	-	-
9	9.3	12.3	7.0	5.8	10.5	90	921.7	0.7	7.5	1.6	03	4.2	-	-
10	12.8	18.5	6.4	3.6	10.4	73	924.2	7.4	2.9	1.1	04	-	-	-
11	14.3	20.0	5.9	3.4	10.5	68	920.6	13.2	1.8	1.6	05	-	-	-
12	13.0	17.7	7.8	5.1	11.5	77	919.0	2.4	5.1	0.9	02	4.7	-	-
13	16.0	23.5	6.3	3.2	11.0	63	921.5	11.1	1.4	0.8	03	-	-	-
14	16.8	24.5	10.5	7.9	14.3	78	918.8	4.4	5.1	2.1	08	9.0	-	-
15	13.5	17.7	10.3	9.0	12.6	83	919.1	0.6	7.3	1.1	03	3.5	-	-
16	12.7	17.9	6.1	4.0	10.3	73	919.2	6.2	4.6	0.4	02	-	-	-
17	14.8	22.1	5.4	3.0	11.2	69	917.3	9.9	2.3	0.6	02	-	-	-
18	15.9	23.9	7.1	4.6	14.0	78	918.3	3.5	5.4	0.6	02	1.9	-	-
19	17.4	25.8	10.5	7.9	15.2	79	921.0	5.1	5.5	0.9	04	2.6	-	-
20	17.5	25.9	11.7	9.2	14.6	77	920.3	5.0	4.5	1.0	03	1.6	-	-
21	13.9	19.0	8.4	5.0	12.9	83	917.9	2.0	4.5	0.8	02	0.7	-	-
22	15.2	20.0	9.6	6.4	14.1	82	912.4	2.3	6.9	0.6	03	14.1	-	-
23	15.5	19.7	13.5	13.2	14.5	83	908.9	2.8	6.4	1.6	04	0.8	-	-
24	13.5	17.7	8.8	6.4	14.3	93	910.8	1.3	6.4	0.0	00	30.3	-	-
25	14.5	17.7	11.4	9.8	15.3	93	908.5	1.1	7.8	0.1	01	28.3	-	-
26	12.4	16.0	10.7	10.0	11.4	80	916.3	3.9	6.0	1.9	04	-	-	-
27	12.7	19.1	4.9	2.4	10.2	72	919.7	4.3	4.9	1.0	03	-	-	-
28	14.1	20.4	6.7	4.4	12.5	80	917.0	5.7	4.9	0.9	04	15.7	-	-
29	10.8	14.0	8.8	8.6	12.6	97	916.0	-	8.0	0.5	02	23.7	-	-
30	13.1	20.9	5.7	3.6	11.1	76	919.7	10.1	2.8	0.5	02	-	-	-
31	11.8	17.8	6.7	4.2	11.5	84	922.1	2.8	5.1	0.4	01	2.0	-	-

Tablica II

K A S P R O W Y W I E R C H

Lipiec 1966

DNI	TEMPERATURA POWIETRZA				PRĘŻNOŚĆ PARY WODNEJ	WILGOTNOŚĆ WZGLĘDNA	CIŚNIENIE ATMOSFERYCZNE	USŁONECZNIENIE	ZACHMURZENIE	WIATR		OPAD	ŚNIEG	
	T	Max	Min	T_0	e	U	P	S	N	v	v_{max}	R_d	s_k	s_g
1	3.7	6.2	0.5	-	7.8	98	802.2	3.2	7.3	8.9	15	0.2	-	-
2	5.4	10.5	2.0	-	8.0	90	803.4	7.3	5.4	2.8	04	-	-	-
3	7.4	10.9	4.6	-	8.9	87	804.2	5.3	5.0	2.1	06	-	-	-
4	10.7	15.8	7.1	-	9.0	70	805.3	13.9	1.9	2.9	09	-	-	-
5	11.9	16.3	8.7	-	9.8	72	802.1	11.3	4.5	6.8	12	0.0	-	-
6	8.9	13.4	7.0	-	10.6	94	795.1	1.8	7.4	9.5	13	3.3	-	-
7	5.8	8.0	4.2	-	9.2	100	794.7	1.4	6.5	6.1	11	6.4	-	-
8	0.3	4.4	- 0.8	-	6.1	98	796.2	0.7	7.5	6.4	09	9.9	-	-
9	1.6	2.9	- 1.5	-	6.9	100	799.5	0.1	7.9	8.6	12	7.5	-	-
10	4.6	7.6	1.4	-	7.8	91	803.4	4.2	4.9	3.4	08	-	-	-
11	5.8	7.6	3.5	-	8.1	88	801.0	4.7	4.1	9.9	17	-	-	-
12	5.6	7.4	4.7	-	8.6	94	799.6	2.3	6.0	7.0	13	4.4	-	-
13	7.9	12.9	2.5	-	7.8	73	802.4	12.7	2.0	7.4	12	-	-	-
14	9.6	13.2	8.2	-	10.8	90	800.8	4.4	6.5	10.5	16	9.4	-	-
15	6.3	9.7	3.0	-	8.2	87	799.5	0.9	7.5	3.1	05	2.9	-	-
16	4.7	8.7	0.8	-	8.1	94	798.8	5.0	6.3	2.5	07	-	-	-
17	7.9	10.6	3.8	-	8.4	78	798.8	8.1	2.8	4.0	11	-	-	-
18	10.2	14.8	6.5	-	9.5	77	800.6	4.3	5.4	4.5	08	7.3	-	-
19	11.9	15.0	8.6	-	11.0	80	803.5	4.8	5.8	6.8	10	5.4	-	-
20	11.2	16.2	8.3	-	10.8	81	802.7	4.0	5.4	7.1	12	3.0	-	-
21	8.5	10.6	5.7	-	7.1	65	799.3	2.9	4.6	4.0	08	1.5	-	-
22	8.0	10.3	6.1	-	10.1	94	794.3	0.3	7.1	3.8	05	34.2	-	-
23	7.7	9.7	6.9	-	10.4	99	791.0	2.0	7.1	7.9	15	1.4	-	-
24	7.2	9.0	5.4	-	10.0	99	792.6	0.2	7.4	3.5	06	14.8	-	-
25	7.6	10.1	6.3	-	10.3	99	790.9	1.3	7.5	5.5	09	30.1	-	-
26	4.3	7.8	2.6	-	8.1	98	796.2	1.8	6.9	4.0	09	-	-	-
27	4.9	7.7	1.5	-	7.1	80	799.7	2.4	6.1	3.6	07	-	-	-
28	7.0	10.5	4.8	-	9.5	95	798.2	3.8	6.1	4.3	09	15.7	-	-
29	5.2	7.1	3.7	-	8.8	100	795.6	-	8.0	4.8	07	20.8	-	-
30	7.1	10.9	2.3	-	8.3	84	800.0	11.7	3.6	4.4	05	-	-	-
31	6.6	8.6	4.8	-	8.0	82	802.1	3.5	5.4	5.4	09	3.5	-	-

TABLICA III

WYNIKI MIESIĘCZNE SPOSTRZEŻEŃ STACJI METEOROLOGICZNYCH

МЕСЯЧНЫЕ РЕЗУЛЬТАТЫ НАБЛЮДЕНИЙ МЕТЕОРОЛОГИЧЕСКИХ СТАНЦИЙ

MONTHLY OBSERVATIONS RESULTS FROM METEOROLOGICAL STATIONS

Nr	STACJA	TEMPERATURA POWIETRZA T												LICZBA DNI					
		1	7	13	19	Dies	$\overline{Max}$	$\overline{Min}$	Max abs.	Data	Min abs.	Data		Min <−10°	Min <0°	Max <−10°	Max <0°	Max >15°	Max >25°
4	Hel	14.8	16.7	20.0	17.5	17.2	21.4	13.6	25.6	23	7.7	3		–	–	–	–	31	2
5	Ustka	14.9	16.3	18.6	17.5	16.8	20.2	13.7	28.7	20	8.9	29		–	–	–	–	31	3
6	Lębork	14.0	16.1	20.7	18.7	17.3	22.3	12.3	29.1	21	6.6	29		–	–	–	–	31	8
10	Gdańsk-Wrzeszcz	15.4	16.8	20.5	18.7	17.8	22.1	13.9	26.7	20	10.4	16		–	–	–	–	31	3
17	Koszalin	14.0	15.8	19.4	17.8	16.7	21.3	13.0	31.1	20	7.9	29		–	–	–	–	31	6
18	Kołobrzeg	14.9	16.3	18.7	17.4	16.7	20.1	13.6	25.1	11	9.6	11	16	–	–	–	–	31	1
19	Elbląg	15.1	16.6	21.4	19.0	17.9	22.8	13.4	29.0	20	8.9	1	16	–	–	–	–	31	8
22	Suwałki	15.1	17.0	22.0	19.7	18.3	23.5	13.5	29.7	24	8.5	3		–	–	–	–	31	10
23	Kętrzyn	14.8	16.9	21.4	18.9	17.9	23.2	13.1	28.6	20	8.9	3		–	–	–	–	31	9
28	Świnoujście	14.9	15.9	18.8	17.7	16.7	20.3	13.5	26.5	3	10.2	16		–	–	–	–	31	1
31	Mikołajki	15.5	16.6	21.3	19.1	18.2	23.1	14.1	28.5	20 24	11.1	27		–	–	–	–	31	10
32	Resko	13.7	15.3	20.3	18.3	16.8	22.0	12.7	30.1	20	8.0	29		–	–	–	–	31	7
34	Olsztyn-Dajtki	14.9	16.8	21.7	19.1	18.1	22.9	12.9	28.2	19	8.0	1	30	–	–	–	–	31	9
36	Szczecinek	14.5	15.6	20.3	18.8	17.2	22.3	13.2	30.1	20	7.7	11		–	–	–	–	31	9
38	Chojnice	13.6	15.2	20.5	18.5	16.9	22.4	12.3	29.1	20	8.0	27	29	–	–	–	–	31	9
48	Szczecin-Dąbie	14.9	15.7	20.7	18.7	17.5	22.3	13.4	29.5	20	10.0	29		–	–	–	–	31	6
57	Mława	14.5	16.6	21.8	19.5	18.0	23.6	12.9	29.2	20	8.3	16		–	–	–	–	31	9
58	Białystok	15.2	17.2	22.6	20.0	18.6	24.2	13.6	30.0	20	9.6	13		–	–	–	–	31	11
60	Bydgoszcz	14.4	16.3	22.1	19.8	18.0	23.8	12.0	30.8	20	7.4	30		–	–	–	–	31	10
61	Ostrołęka	15.2	17.3	22.7	20.3	18.7	24.4	13.7	30.1	20	9.4	13		–	–	–	–	31	12
62	Toruń	14.6	16.6	22.2	20.1	18.2	24.1	13.0	30.4	20	7.9	30		–	–	–	–	31	11
71	Gorzów Wielkopolski	14.8	14.7	20.4	19.2	17.3	22.5	13.0	29.7	19	7.4	29		–	–	–	–	31	7
81	Płock-Radziwie	15.5	17.0	22.6	20.6	18.8	24.3	13.7	31.3	20	7.7	30		–	–	–	–	30	11
84	Poznań-Ławica	14.9	15.9	21.7	20.1	18.0	23.8	12.7	30.9	19	8.0	16		–	–	–	–	31	11
86	Słubice	14.7	15.4	20.8	19.2	17.4	22.7	12.8	29.9	19	6.1	29		–	–	–	–	31	7
93	Koło	15.0	16.2	22.2	20.0	18.2	23.9	13.4	31.0	20	8.7	16		–	–	–	–	30	12
94	Siedlce	15.1	17.6	22.6	19.8	18.6	24.1	13.5	30.2	20	8.0	13		–	–	–	–	31	11
95	Warszawa-Okęcie	15.7	17.6	22.2	20.3	18.9	24.5	14.2	31.1	20	9.3	13		–	–	–	–	31	13
101	Terespol	15.4	17.5	22.4	20.0	18.7	24.1	14.0	29.3	20	8.5	13		–	–	–	–	31	11
104	Zielona Góra	15.0	15.1	20.1	19.0	17.3	22.6	13.4	28.4	19	8.8	8	9 29	–	–	–	–	30	10
105	Leszno-Strzyżewice	13.6	15.6	21.0	19.0	17.2	23.2	12.1	29.7	19	6.7	2		–	–	–	–	30	10
111	Kalisz	14.6	15.9	21.5	19.3	17.7	23.2	12.9	29.9	20	7.4	30		–	–	–	–	30	10
112	Łódź-Lublinek	14.7	16.2	21.5	19.0	17.9	23.2	13.2	29.7	20	7.4	1		–	–	–	–	30	8
129	Lublin	15.3	17.3	22.7	19.9	18.7	24.3	13.9	29.8	20	7.3	13		–	–	–	–	31	13
130	Legnica	14.2	15.9	21.0	19.0	17.4	23.2	12.8	28.5	20	8.1	30		–	–	–	–	31	8
131	Wieluń	14.4	16.2	21.2	18.6	17.5	23.0	12.8	29.2	19 20	8.6	30		–	–	–	–	31	9
135	Zgorzelec	13.8	14.9	19.1	18.5	16.5	21.6	12.5	27.2	19	5.6	29		–	–	–	–	30	4
137	Wrocław-Strachowice	14.1	15.8	20.9	19.3	17.4	23.0	12.2	29.1	19	8.4	2		–	–	–	–	30	7
148	Jelenia Góra	11.8	14.2	19.0	17.4	15.5	20.9	10.2	26.8	19	4.9	2		–	–	–	–	30	4
151	Kielce	14.0	16.2	21.3	18.7	17.4	22.9	12.7	29.5	20	7.2	27		–	–	–	–	31	6
153	Częstochowa	14.4	15.1	20.9	18.8	17.3	23.0	12.7	29.7	20	7.9	13		–	–	–	–	30	8
158	Śnieżka	7.1	6.6	8.1	7.9	7.5	10.3	5.3	17.6	19	0.4	8		–	–	–	–	1	–
161	Zamość	14.9	17.0	21.7	19.2	18.1	23.6	13.6	28.3	19 20	8.6	13		–	–	–	–	31	10
163	Sandomierz	15.2	16.7	21.9	19.3	18.3	24.0	13.8	29.5	20	8.4	10		–	–	–	–	31	10
164	Opole	14.5	15.8	21.1	18.9	17.6	23.2	12.8	29.8	4 19	7.9	13		–	–	–	–	31	10
176	Kłodzko	13.0	14.1	19.5	17.9	16.2	21.6	11.2	27.3	4 19	6.1	2		–	–	–	–	30	5
187	Mieleć	15.4	16.9	22.5	19.9	18.6	24.2	13.5	31.6	20	8.9	27		–	–	–	–	31	11
192	Katowice	14.3	15.5	20.2	18.5	17.0	22.4	12.4	28.8	19	7.2	27		–	–	–	–	31	7
199	Rzeszów-Jasionka	14.2	16.6	22.4	19.6	18.1	23.9	12.8	29.3	20	7.8	27		–	–	–	–	31	12
200	Racibórz	14.0	15.3	20.7	19.1	17.2	22.9	12.2	29.5	4	7.9	2		–	–	–	–	31	8
202	Kraków-Balice	13.8	15.6	21.2	18.8	17.3	23.2	11.9	29.5	20	7.5	10	13	–	–	–	–	31	7
205	Tarnów	15.0	16.7	21.8	19.1	18.2	23.6	13.2	29.9	20	8.2	27		–	–	–	–	31	8
216	Aleksandrowice	14.3	15.7	19.1	17.2	16.5	21.3	11.7	27.8	5	7.4	30		–	–	–	–	29	5
218	Przemyśl	15.2	16.9	23.0	19.7	18.7	24.1	13.7	29.7	20	9.3	27		–	–	–	–	31	12
231	Nowy Sącz	13.9	14.7	21.7	19.8	17.7	24.0	12.1	30.5	20	7.3	27		–	–	–	–	31	10
251	Zakopane	10.6	13.3	18.0	15.8	14.2	20.0	8.5	25.9	5 20	4.9	27		–	–	–	–	28	3
256	Kasprowy Wierch	5.9	6.3	8.3	7.3	6.9	10.1	4.3	16.3	5	– 1.5	9		–	2	–	–	3	–

Nr	STACJA	CIŚNIENIE ATMOSFERYCZNE P						PRĘŻNOŚĆ PARY WODNEJ e					WILGOTNOŚĆ WZGLĘDNA U							LICZBA DNI	
		P_m	Max	Data	Min	Data	$P_{o.m}$	1	7	13	19	Dies	1	7	13	19	Dies	Min	Data	min 40%	zgodz. 13 80%
4	Hel	1010.4	1020.9	19	998.7	25	1010.7	15.6	16.6	16.6	16.5	16.2	92	87	71	82	83	52	16 30	-	7
5	Ustka	1010.0	1019.8	19	999.0	25	1011.0	15.4	16.0	15.9	15.8	15.7	90	86	74	78	82	47	3	-	8
6	Lębork	1008.5	1018.6	19	997.1	25	1011.1	15.0	16.3	16.5	16.3	15.8	93	89	68	76	81	45	30	-	6
10	Gdańsk-Wrzeszcz	1009.6	1020.6	19	997.9	25 26	1011.1	15.3	15.9	15.6	15.5	15.6	86	82	64	72	77	38	2	1	4
17	Koszalin	1007.0	1015.6	1 19	996.5	25	1011.1	14.8	15.7	15.4	15.8	15.3	91	86	68	77	81	44	3	-	6
18	Kołobrzeg	1010.3	1018.9	1	1000.0	25	1011.0	15.2	16.0	15.6	15.7	15.6	89	86	72	79	82	49	3	-	9
19	Elbląg	1005.8	1015.5	19	993.9	25	1010.9	15.0	16.1	16.3	16.5	15.9	87	85	63	75	78	40	3	-	4
22	Suwałki	991.0	1002.6	19	980.5	25	1010.9	15.0	15.4	14.0	15.3	14.8	87	80	54	67	72	31	3	6	3
23	Kętrzyn	999.4	1010.0	19	987.6	26	1010.8	15.6	16.4	16.9	17.0	16.4	92	85	67	78	80	51	22 23	-	5
28	Świnoujście	1010.3	1019.0	1	999.9	25	1010.9	15.4	15.6	14.9	15.4	15.2	90	86	69	76	80	37	3	1	10
31	Mikołajki	994.9	1005.1	19	983.2	25	1010.4	15.8	16.0	15.4	16.3	15.8	89	84	62	74	77	41	23		6
32	Resko	1005.0	1013.4	1	995.2	25	1011.6	14.9	15.9	16.0	16.1	15.6	94	91	67	77	82	40	3	-	7
34	Olsztyn-Dajtki	994.6	1003.8	19	982.8	25	1010.6	15.2	16.2	15.8	16.3	15.8	89	84	61	74	77	41	4	-	3
36	Szczecinek	994.7	1002.8	1 2	984.0	25	1011.5	14.9	15.4	15.3	15.7	15.3	90	86	64	72	78	35	7	1	5
38	Chojnice	990.2	998.5	2	978.4	25	1011.1	14.6	15.4	15.6	16.0	15.4	93	89	65	74	80	46	14	-	4
48	Szczecin-Dąbie	1011.1	1020.5	1	1000.2	25	1011.9	15.1	15.4	15.1	15.7	15.3	88	85	61	73	77	38	3	1	2
57	Mława	993.9	1002.1	19	981.7	25	1011.1	15.9	16.7	16.7	17.5	16.5	95	88	64	77	81	44	3	-	4
58	Białystok	994.7	1004.1	19	984.1	25 26	1011.2	15.9	16.7	16.2	17.0	16.3	91	84	60	73	77	37	1	1	4
60	Bydgoszcz	1002.5	1011.0	1 2	991.1	25	1011.0	15.3	15.9	15.2	15.5	15.4	92	85	57	67	75	33	3	1	3
61	Ostrołęka	999.8	1008.7	19	987.8	25	1011.1	15.9	16.9	16.4	17.0	16.4	92	85	60	71	77	41	23	-	3
62	Toruń	1002.9	1011.2	2	990.4	25	1011.2	15.4	15.8	15.5	16.0	15.6	91	83	58	69	76	37	6	3	3
71	Gorzów Wielkopolski	1005.1	1014.7	1	994.0	25	1011.7	14.8	14.9	14.6	14.9	14.8	87	88	61	67	76	39	3 26	2	3
81	Płock-Radziwie	1003.5	1011.7	2	991.1	25	1011.4	16.2	16.6	16.4	17.1	16.4	91	85	60	71	77	35	23	1	5
84	Poznań-Ławica	1001.0	1009.9	1	990.1	25	1011.9	15.8	16.0	15.9	16.7	16.0	92	88	61	71	78	42	1	-	3
86	Słubice	1009.1	1019.4	1	997.8	25	1012.0	14.9	15.4	15.8	16.0	15.4	88	87	64	72	78	40	3	-	3
93	Koło	999.4	1007.9	2	987.0	25	1011.4	15.9	16.1	16.1	16.8	16.1	92	87	60	72	78	44	3	-	3
94	Siedlce	994.0	1001.3	19	981.7	25	1011.5	15.6	16.6	15.9	17.0	16.1	90	82	58	74	76	38	4	1	2
95	Warszawa-Okęcie	998.5	1006.2	2	985.7	25	1011.1	15.8	16.2	15.5	16.6	15.9	88	80	59	70	74	42	19 23 24	-	4
101	Terespol	995.7	1003.7	19	984.9	25	1011.5	16.2	17.1	16.8	17.6	16.7	92	85	63	75	78	41	4	-	5
104	Zielona Góra	991.9	1001.5	1	981.2	25	1012.4	14.5	14.8	14.7	15.0	14.7	84	85	62	68	75	40	14	-	6
105	Leszno-Strzyżewice	1001.0	1010.0	1	990.5	25	1012.0	14.9	15.7	15.9	16.9	15.7	94	88	64	77	81	43	2	-	3
111	Kalisz	994.7	1003.0	2	983.2	25	1011.6	15.7	15.9	15.7	16.5	15.8	94	87	62	74	79	42	3 30	-	5
112	Łódź-Lublinek	989.6	997.6	2	977.2	25	1011.6	15.1	15.9	14.9	15.9	15.4	90	86	58	72	76	35	3	3	3
129	Lublin	990.9	997.8	3	979.2	25	1011.7	15.9	16.9	16.2	17.1	16.4	91	85	59	74	77	35	4	1	5
130	Legnica	997.5	1006.5	1	986.8	25	1012.4	14.9	15.8	15.3	16.2	15.5	91	86	61	74	78	35	2	1	5
131	Wieluń	988.5	996.5	2	976.5	25	1011.8	15.5	16.4	16.3	16.9	16.2	93	88	65	79	81	42	3 27	-	6
135	Zgorzelec	988.7	998.6	1	978.2	25	1012.5	14.6	14.4	14.6	14.7	14.6	91	84	66	69	78	37	29	2	8
137	Wrocław-Strachowice	997.9	1006.5	1	987.1	25	1012.5	15.1	15.9	15.8	17.0	15.8	93	88	64	76	80	40	1	-	6
148	Jelenia Góra	972.6	981.9	1	962.1	25	1013.0	13.4	14.4	14.1	15.4	14.2	96	88	64	77	81	43	3 12	-	3
151	Kielce	980.4	987.7	2	967.9	25	1011.9	15.0	15.8	15.2	16.3	15.4	92	85	61	76	79	38	4 11	3	7
153	Częstochowa	981.6	989.4	2	969.1	25	1012.4	15.0	15.6	16.0	16.2	15.6	90	90	65	75	79	38	2 4	2	6
158	Śnieżka	836.0	843.2	1	828.4	25	.	9.4	9.1	9.8	10.0	9.6	92	93	90	93	92	60	2	-	24
161	Zamość	985.6	992.6	4	974.4	25	1010.6	15.6	16.6	16.4	17.5	16.3	91	85	64	78	79	41	16	-	5
163	Sandomierz	988.4	995.3	2	976.4	25	1011.8	15.7	16.8	16.7	17.5	16.7	90	88	64	78	80	41	27	-	7
164	Opole	991.8	999.9	2	980.9	25	1012.7	15.3	16.0	16.6	16.8	16.2	91	88	67	77	81	42	3	-	7
176	Kłodzko	975.8	984.3	2	965.7	25	1012.9	13.9	14.3	15.0	15.6	14.6	92	88	66	76	80	43	2	-	6
187	Mielec	991.6	998.7	3	979.7	25	1012.0	15.4	16.1	15.6	16.3	15.8	88	83	58	70	75	25	17	6	4
192	Katowice	979.5	987.3	2	967.8	25	1012.7	14.7	15.4	14.6	15.1	14.9	89	86	63	71	78	31	4	2	7
199	Rzeszów-Jasionka	988.7	995.6	4	976.6	25	1012.3	15.3	16.4	16.1	17.5	16.2	94	86	60	77	79	37	3	1	3
200	Racibórz	990.1	998.5	2	979.3	25	1012.8	15.1	15.9	16.0	17.5	16.0	94	90	67	79	82	40	3	-	9
202	Kraków-Balice	985.0	992.7	2	973.2	25	1012.9	15.1	16.0	15.6	16.6	15.6	95	90	63	77	81	36	3 4	4	4
205	Tarnów	987.6	994.7	2	975.5	25	1012.2	15.4	16.4	16.4	16.8	16.1	90	85	64	76	78	36	5	4	5
216	Aleksandrowice	965.7	973.2	1 2	954.4	25	1012.0	13.8	14.8	15.4	15.2	14.6	85	83	71	78	78	37	3	1	13
218	Przemyśl	984.5	991.1	3 4	972.9	25	1012.3	15.5	16.3	16.7	17.5	16.4	89	84	60	76	77	40	28	-	2
231	Nowy Sącz	978.0	985.2	2	966.5	25	1012.4	14.9	15.0	15.5	16.4	15.3	93	89	61	71	77	31	4	2	5
251	Zakopane	918.4	925.1	1 2	907.6	23		11.8	12.5	12.3	13.2	12.3	92	82	62	74	78	34	5	2	7
256	Kasprowy Wierch	799.1	806.1	4	789.3	23		8.5	8.3	9.4	9.2	8.8	91	87	86	90	88	27	21	2	23

Nr	STACJA	PRĘDKOŚĆ WIATRU v							LICZBA PRZYPADKÓW W PRZEDZIAŁACH								LICZBA DNI		ZACHMURZENIE N					LICZBA DNI	
		1	7	13	19	Dies	Max	Data	0	>0–2	>2–4	>4–7	>7-10	10-15	15-20	>20	≥10	>15	1	7	13	19	Dies	◔	◕
4	Hel	3.1	3.8	3.9	3.7	3.6	9	9 10 12*	7	73	91	66	11	–	–	–	–	–	4.2	4.5	4.8	4.4	4.6	2	6
5	Ustka	3.3	3.5	4.6	3.4	3.6	12	26	5	89	77	55	21	1	–	–	2	–	4.0	4.9	4.9	4.5	4.7	3	1
6	Lębork	1.1	2.0	3.8	2.4	2.4	9	19	30	109	77	31	1	–	–	–	–	–	4.6	5.9	5.4	5.3	5.2	1	7
10	Gdańsk-Wrzeszcz	2.3	2.7	5.0	3.5	3.4	9	9 15 26	30	73	65	65	15	–	–	–	–	–	4.3	4.9	5.0	4.7	4.8	2	6
17	Koszalin	2.4	3.3	4.7	2.6	3.4	9	1	11	77	92	61	7	–	–	–	–	–	4.3	5.5	5.5	5.5	5.2	1	6
18	Kołobrzeg	2.9	2.7	4.0	2.6	3.2	8	12 15 18*	7	97	94	44	6	–	–	–	–	–	4.5	5.7	5.6	5.8	5.6	–	6
19	Elbląg	1.6	1.4	3.0	2.4	2.2	6	19 20	33	114	83	18	–	–	–	–	–	–	4.3	5.3	5.8	5.2	5.2	1	6
22	Suwałki	1.9	2.7	4.9	2.8	3.1	9	9	15	95	84	47	7	–	–	–	–	–	4.4	4.3	6.3	5.2	5.2	3	8
23	Kętrzyn	1.0	1.9	3.5	1.8	2.1	8	9 15	56	103	65	22	2	–	–	–	–	–	3.5	4.1	5.3	5.2	4.6	6	6
28	Świnoujście	2.5	2.5	3.7	2.9	2.8	9	8 18 20	16	119	65	39	9	–	–	–	–	–	4.1	5.1	5.9	4.9	5.1	2	2
31	Mikołajki	2.4	3.3	4.7	2.6	3.2	15	25	16	83	95	49	4	1	–	–	8	1	3.6	4.3	5.8	5.5	4.8	5	5
32	Resko	0.9	1.8	3.0	1.7	1.9	6	12 19 20	61	112	53	22	–	–	–	–	–	–	4.4	6.4	6.2	5.8	5.7	–	5
34	Olsztyn-Dajtki	1.8	2.0	3.4	2.1	2.4	8	7 8 9	24	120	74	27	3	–	–	–	–	–	3.3	4.1	5.7	5.5	4.6	5	5
36	Szczecinek	1.9	2.9	4.7	2.5	3.0	8	12 17 31	20	92	83	50	3	–	–	–	–	–	4.5	6.1	6.3	6.3	5.8	–	7
38	Chojnice	2.1	2.8	4.6	2.9	3.1	9	30	15	98	83	45	7	–	–	–	–	–	4.3	5.3	6.8	6.7	5.5	–	7
48	Szczecin-Dąbie	3.5	3.8	5.5	3.7	4.1	9	11 19 20	1	50	98	89	10	–	–	–	1	–	5.4	5.6	5.9	5.4	5.6	–	6
57	Mława	1.4	2.1	4.3	2.2	2.6	8	18	46	90	64	47	1	–	–	–	–	–	3.1	4.0	6.5	5.6	4.9	2	6
58	Białystok	1.5	2.1	3.6	1.9	2.3	7	8 9 19	17	143	58	30	–	–	–	–	–	–	4.2	4.8	5.9	5.2	5.2	2	5
60	Bydgoszcz	2.0	3.4	5.2	3.4	3.5	12	5	11	78	89	49	20	1	–	–	3	1	4.5	5.5	6.3	5.7	5.5	1	8
61	Ostrołęka	1.3	2.4	3.8	1.9	2.4	8	8 13	35	110	74	27	2	–	–	–	–	–	3.6	3.9	5.5	5.1	4.6	3	6
62	Toruń	1.5	2.5	3.5	2.4	2.4	8	18 19	13	137	77	19	2	–	–	–	3	–	4.3	4.3	6.1	5.7	5.2	1	7
71	Gorzów Wielkopolski	1.9	2.3	3.2	2.6	2.5	8	23	6	128	88	25	1	–	–	–	–	–	6.1	6.0	5.9	6.0	6.0	–	13
81	Płock-Radziwie	2.4	2.9	4.5	2.4	3.1	10	12	25	77	82	58	6	–	–	–	2	–	2.8	4.2	5.8	4.8	4.6	3	3
84	Poznań-Ławica	3.2	4.0	5.9	3.4	4.1	10	12 31	15	63	57	82	31	–	–	–	5	–	4.6	5.4	6.3	5.3	5.3	–	3
86	Słubice	1.5	2.5	2.9	1.9	2.3	8	12	33	122	62	30	1	–	–	–	–	–	4.6	5.4	6.1	5.1	5.3	2	3
93	Koło	1.0	2.1	3.4	1.4	2.2	8	12	62	90	63	32	1	–	–	–	–	–	4.3	4.4	5.7	4.8	4.9	1	3
94	Siedlce	1.9	2.5	4.5	1.9	2.8	9	26	33	89	76	43	7	–	–	–	1	–	3.4	4.3	5.3	5.3	4.7	2	4
95	Warszawa-Okęcie	2.2	3.0	4.9	2.5	3.3	9	8 9 18	30	71	69	64	14	–	–	–	–	–	4.3	4.4	5.7	5.3	4.9	–	3
101	Terespol	2.0	2.7	4.1	2.1	2.8	8	27	5	126	74	42	1	–	–	–	–	–	4.1	4.5	5.2	4.9	4.7	4	5
104	Zielona Góra	2.6	3.1	3.8	2.8	3.0	7	14 21	–	103	105	40	–	–	–	–	–	–	4.5	5.7	6.3	5.6	5.7	–	8
105	Leszno-Strzyżewice	2.6	3.4	4.5	2.9	3.3	8	9 12 23	19	71	89	66	3	–	–	–	–	–	4.8	5.4	6.0	5.6	5.6	–	7
111	Kalisz	1.5	1.9	3.7	1.9	2.3	8	31	40	112	66	29	1	–	–	–	–	–	3.6	5.2	5.8	4.9	4.9	3	4
112	Łódź-Lublinek	2.3	3.1	5.1	2.9	3.5	9	8 9 11*	31	85	45	67	20	–	–	–	–	–	4.0	5.1	5.9	5.4	5.2	1	8
129	Lublin	1.9	2.5	3.8	2.4	2.6	9	26	20	109	76	42	1	–	–	–	–	–	4.6	5.1	5.6	5.1	4.9	2	4
130	Legnica	1.9	2.6	3.7	1.7	2.5	8	1 9	37	93	74	40	4	–	–	–	2	–	2.9	5.7	6.2	5.7	5.3	–	7
131	Wieluń	1.2	1.8	2.5	1.4	1.8	6	19	17	173	49	9	–	–	–	–	–	–	4.0	5.6	5.9	5.5	5.3	3	7
135	Zgorzelec	1.3	2.2	2.7	2.0	2.0	7	25	60	91	79	18	–	–	–	–	–	–	3.9	5.7	6.1	5.1	5.2	1	5
137	Wrocław-Strachowice	1.9	3.4	3.9	2.1	2.8	9	8 12	34	97	61	48	8	–	–	–	–	–	3.9	5.4	5.7	5.1	5.3	1	5
148	Jelenia Góra	0.9	1.6	3.9	1.5	1.9	8	8 11 12	115	45	54	30	4	–	–	–	1	–	3.9	6.2	6.3	5.8	5.6	1	9
151	Kielce	1.5	2.0	3.5	1.4	2.2	8	8 19	73	81	56	34	4	–	–	–	1	–	4.2	5.1	5.8	4.8	5.1	2	6
153	Częstochowa	2.1	2.2	3.6	2.5	2.7	8	24	1	131	77	38	1	–	–	–	–	–	3.5	5.5	5.9	4.9	4.9	5	6
158	Śnieżka	9.4	9.5	7.6	9.0	9.1	30	9	2	20	36	43	53	67	23	4	25	12	5.8	6.8	6.9	6.2	6.4	–	14
161	Zamość	2.0	3.2	4.8	2.2	3.1	10	9	38	81	63	51	15	–	–	–	1	–	3.9	4.5	5.0	4.5	4.5	5	2
163	Sandomierz	2.8	2.8	3.7	2.6	3.1	8	8 26	4	98	101	43	2	–	–	–	–	–	3.6	4.3	5.3	4.7	4.6	3	6
164	Opole	2.0	2.1	3.0	1.7	2.3	9	8	17	146	62	20	3	–	–	–	–	–	4.3	5.4	5.9	5.5	5.3	3	6
176	Kłodzko	0.5	0.9	2.7	1.1	1.4	7	8	110	83	36	19	–	–	–	–	–	–	4.4	5.5	6.1	5.7	5.6	2	8
187	Mielec	2.5	3.3	4.1	3.0	3.2	8	7 8 9*	28	67	91	54	8	–	–	–	1	–	4.2	4.5	5.5	5.3	5.0	3	4
192	Katowice	2.5	2.7	4.0	2.7	3.0	8	8 9 28	32	63	107	43	3	–	–	–	–	–	4.3	4.9	6.1	5.1	5.2	2	8
199	Rzeszów-Jasionka	1.7	3.0	4.4	2.7	2.9	10	26	53	72	66	47	10	–	–	–	2	–	3.8	4.2	5.0	4.7	4.5	7	2
200	Racibórz	0.7	1.3	1.9	1.3	1.3	6	7	66	148	32	2	–	–	–	–	–	–	3.6	5.2	6.1	5.1	5.1	4	8
202	Kraków-Balice	2.3	2.4	3.8	2.9	2.8	9	7 8 19*	38	85	76	42	7	–	–	–	1	–	3.6	5.1	5.5	4.9	4.8	3	7
205	Tarnów	1.0	1.4	2.4	1.5	1.6	7	9	75	111	48	14	–	–	–	–	–	–	4.1	4.5	5.6	4.0	4.6	8	7
216	Aleksandrowice	3.2	2.8	2.9	2.4	3.0	14	11 14	10	112	92	22	9	3	–	–	9	–	4.5	5.5	6.5	5.5	5.5	3	7
218	Przemyśl	1.4	1.9	3.5	1.5	2.2	9	6 8 23	50	105	64	24	5	–	–	–	1	–	2.8	4.2	4.6	4.7	4.0	5	1
231	Nowy Sącz	0.2	0.7	2.1	0.7	1.1	9	7	148	61	28	9	2	–	–	–	–	–	3.7	4.6	5.7	5.0	4.8	2	4
251	Zakopane	0.5	0.5	2.4	0.6	1.0	8	14	131	85	27	4	1	–	–	–	–	–	3.8	4.7	5.6	5.3	5.0	3	5
256	Kasprowy Wierch	6.4	5.5	4.9	5.2	5.5	17	11	8	46	54	80	36	23	1	–	18	2	5.1	5.6	6.6	6.2	5.8	2	10

Nr	STACJA	OPAD R_d						LICZBA DNI						LICZBA DNI													
		ΣR_d I dek.	ΣR_d II dek.	ΣR_d III dek.	$\Sigma R_{d,m}$	$R_{d,max}$	Data	0,0	≥0,1	≥1,0	≥5,0	≥10,0	≥20,0	●	✳	▲	≡	=	⊔	⌓	V	∽	⊹	⊹	∞	K	⊠
4	Hel	18.1	45.5	19.9	83.5	16.4	11	1	17	10	5	4	-	19	-	-	1	13	-	15	-	-	-	-	-	4	-
5	Ustka	14.7	25.2	29.0	68.9	26.7	25	4	14	10	4	3	1	20	-	-	-	27	-	17	-	-	-	-	2	8	-
6	Lębork	19.2	21.2	40.5	80.9	24.5	25	1	16	12	5	2	1	17	-	-	-	28	-	19	-	-	-	-	-	6	-
10	Gdańsk-Wrzeszcz	32.0	33.4	16.3	81.7	18.3	11	-	19	13	5	3	-	19	-	-	-	15	-	7	-	-	-	-	-	5	-
17	Koszalin	33.6	40.1	14.9	88.6	24.4	11	3	17	14	6	3	1	21	-	-	2	23	-	19	-	-	-	-	-	11	-
18	Kołobrzeg	38.6	56.8	18.5	113.9	26.3	5	7	18	15	8	3	1	22	-	-	1	24	-	21	-	-	-	-	1	8	-
19	Elbląg	47.7	35.6	28.9	112.2	25.2	25	4	13	11	7	4	1	18	-	-	-	26	-	24	-	-	-	-	3	7	-
22	Suwałki	34.7	12.8	29.6	77.1	16.2	7	5	14	9	6	3	-	19	-	-	1	16	-	17	-	-	-	-	1	5	-
23	Kętrzyn	115.8	9.7	24.2	149.7	81.9	7	4	16	13	4	3	2	19	-	-	-	27	-	20	-	-	-	-	2	5	-
28	Świnoujście	7.0	24.3	3.2	34.5	11.1	11	5	16	11	2	1	-	18	-	-	-	25	-	10	-	-	-	-	-	9	-
31	Mikołajki	61.7	17.5	25.3	104.5	29.7	7	7	16	12	7	4	1	21	-	-	2	21	-	23	-	-	-	-	4	9	-
32	Resko	13.7	40.1	40.9	94.7	21.9	25	3	18	14	6	3	1	20	-	-	5	14	-	16	-	-	-	-	-	9	-
34	Olsztyn-Dajtki	62.8	33.7	36.5	133.0	33.0	7	1	18	16	9	4	1	18	-	-	1	17	-	21	-	-	-	-	2	6	-
36	Szczecinek	10.0	33.8	49.4	93.2	20.1	25	2	17	12	6	3	1	19	-	1	1	24	-	22	-	-	-	-	-	8	-
38	Chojnice	32.2	26.5	77.2	135.9	50.2	25	2	19	13	7	4	1	21	-	1	1	24	-	20	-	-	-	-	-	7	-
48	Szczecin-Dąbie	41.8	41.3	31.4	114.5	27.4	21	4	15	11	7	5	1	17	-	1	-	18	-	18	-	-	-	-	3	7	-
57	Mława	81.9	28.5	35.9	146.3	54.6	7	2	16	11	5	4	3	18	-	-	3	22	-	20	-	-	-	-	-	9	-
58	Białystok	35.3	36.0	16.7	88.0	33.5	19	5	14	8	6	2	1	18	-	-	2	16	-	21	-	-	-	-	-	7	-
60	Bydgoszcz	21.6	23.7	41.8	87.1	31.2	25	4	15	13	5	2	1	20	-	-	4	16	-	16	-	-	-	-	-	7	-
61	Ostrołęka	48.4	7.5	15.6	71.5	32.4	7	6	11	9	3	2	1	17	-	-	3	19	-	18	-	-	-	-	1	6	-
62	Toruń	31.3	10.5	30.8	72.6	14.4	5	7	14	10	6	2	-	22	-	-	2	26	-	17	-	-	-	-	1	6	-
71	Gorzów Wielkopolski	26.3	26.4	8.5	61.2	21.0	8	-	21	9	2	2	1	20	-	-	2	25	-	18	-	-	-	-	5	6	-
81	Płock-Radziwie	50.3	7.3	28.4	86.0	31.8	7	4	16	12	4	3	1	20	-	-	1	25	-	19	-	-	-	-	4	8	-
84	Poznań-Ławica	34.5	33.7	55.7	123.9	32.7	25	1	16	14	8	4	1	21	-	-	3	28	-	24	-	-	-	-	13	6	-
86	Słubice	23.9	54.0	21.6	99.5	31.2	20	3	16	12	5	3	1	18	-	-	-	28	-	24	-	-	-	-	14	10	-
93	Koło	41.3	27.2	52.2	120.7	32.0	24	1	17	14	5	5	2	18	-	-	2	30	-	21	-	-	-	-	9	6	-
94	Siedlce	26.8	2.1	7.1	36.0	11.8	8	6	15	6	3	1	-	19	-	-	2	23	-	17	-	-	-	-	-	4	-
95	Warszawa-Okęcie	70.2	3.3	14.2	87.7	17.0	6	7	14	12	6	4	-	21	-	-	-	12	-	21	-	-	-	-	1	8	-
101	Terespol	19.3	30.4	25.2	74.9	11.9	15	2	16	13	7	2	-	18	-	-	-	9	-	24	-	-	-	-	-	8	-
104	Zielona Góra	30.7	34.3	47.1	112.1	43.8	21	3	17	15	3	3	1	19	-	-	5	20	-	9	-	-	-	-	4	7	-
105	Leszno-Strzyżewice	67.9	10.8	30.5	109.2	41.2	7	4	16	13	7	3	1	21	-	-	4	28	-	23	-	-	-	-	6	8	-
111	Kalisz	49.5	16.2	16.1	81.8	16.9	7	2	19	14	6	2	-	20	-	-	5	20	-	18	-	-	-	-	-	8	-
112	Łódź-Lublinek	47.0	29.0	53.5	129.5	29.0	7	3	16	10	7	5	3	22	-	-	1	23	-	21	-	-	-	-	1	6	-
129	Lublin	27.1	30.8	29.6	87.5	19.1	14	3	17	14	6	3	-	18	-	-	-	20	-	27	-	-	-	-	5	8	-
130	Legnica	53.7	32.8	58.7	145.2	43.8	23	2	17	11	10	4	2	20	-	1	2	18	-	21	-	-	-	-	-	7	-
131	Wieluń	55.2	13.4	62.6	131.2	22.7	24	1	21	17	9	5	1	21	-	-	2	26	-	23	-	-	-	-	-	8	-
135	Zgorzelec	79.8	29.1	17.6	126.5	27.4	4	2	17	12	7	4	3	20	-	-	-	12	-	20	-	-	-	-	-	8	-
137	Wrocław-Strachowice	55.3	25.8	42.3	123.4	26.0	7	3	15	11	8	6	2	17	-	-	8	23	-	24	-	-	-	-	1	8	-
148	Jelenia Góra	38.8	34.1	28.5	101.4	19.9	7	3	16	12	6	4	-	18	-	-	11	26	-	26	-	-	-	-	4	5	-
151	Kielce	53.4	44.4	102.6	200.4	57.0	21	2	20	17	7	4	4	20	-	-	1	27	-	18	-	-	-	-	5	9	-
153	Częstochowa	32.7	14.2	165.9	212.8	80.0	25	1	19	16	8	6	2	20	-	-	-	18	-	3	-	-	-	-	-	8	-
158	Śnieżka	58.2	50.0	54.9	163.1	29.6	7	1	21	15	12	7	2	21	-	2	28	-	-	1	-	-	-	-	-	5	-
161	Zamość	28.9	7.6	45.5	82.0	24.4	25	2	18	11	5	3	1	18	-	-	2	20	-	25	-	-	-	-	3	7	-
163	Sandomierz	36.5	18.6	68.2	123.3	35.7	21	-	20	13	7	3	2	18	-	-	2	26	-	21	-	-	-	-	-	10	-
164	Opole	35.0	43.2	115.9	194.1	41.1	22	2	21	16	12	7	3	24	-	-	3	30	-	13	-	-	-	-	-	12	-
176	Kłodzko	29.2	18.7	111.8	159.7	58.8	21	-	22	17	8	5	1	22	-	-	3	24	-	21	-	-	-	-	-	8	-
187	Mielec	27.3	17.3	37.2	81.8	14.6	25	3	15	11	7	2	-	18	-	-	2	28	-	20	-	-	-	-	1	8	-
192	Katowice	70.4	18.2	118.3	206.9	45.3	22	1	21	16	9	7	3	19	-	-	2	30	-	20	-	-	-	-	3	9	-
199	Rzeszów-Jasionka	60.0	3.4	34.8	98.2	47.7	6	3	15	13	4	2	1	18	-	-	2	29	-	26	-	-	-	-	5	8	-
200	Racibórz	50.4	26.5	143.1	220.0	45.3	22	3	21	15	11	7	3	20	-	-	1	22	-	20	-	-	-	-	-	9	-
202	Kraków-Balice	32.8	22.8	91.4	147.0	63.4	24	2	18	13	7	5	1	17	-	-	2	31	-	23	-	-	-	-	12	8	-
205	Tarnów	24.7	34.8	56.9	116.4	19.4	24	1	16	13	8	6	-	18	-	-	1	24	-	25	-	-	-	-	2	7	-
216	Aleksandrowice	55.0	53.7	276.1	384.8	122.2	24	-	23	18	14	9	4	21	-	1	5	18	-	16	-	-	-	-	-	9	-
218	Przemyśl	16.5	10.0	72.9	99.4	50.8	22	2	15	11	6	2	1	17	-	-	2	28	-	27	-	-	-	-	7	7	-
231	Nowy Sącz	57.5	8.2	65.4	131.1	30.0	7	-	16	13	5	5	2	18	-	-	-	28	-	26	-	-	-	-	2	8	-
251	Zakopane	29.8	23.3	115.6	168.7	30.3	24	1	18	16	7	6	4	20	-	-	-	13	-	22	-	-	-	-	-	8	-
256	Kasprowy Wierch	27.3	32.4	122.0	181.7	34.2	22	1	19	18	11	5	3	20	3	3	22	-	-	15	-	-	-	-	-	7	-

Blank page retained for pagination

TABLICA IV

WYNIKI MIESIĘCZNE SPOSTRZEŻEŃ POSTERUNKÓW METEOROLOGICZNYCH I OPADOWYCH

МЕСЯЧНЫЕ РЕЗУЛЬТАТЫ НАБЛЮДЕНИЙ МЕТЕОРОЛОГИЧЕСКИХ И ОСАДОЧНЫХ ПОСТОВ

MONTHLY RESULTS OF OBSERVATIONS CARRIED OUT ON METEOROLOGICAL AND RAINFALL POSTS

Nr	POSTERUNEK	TEMPERATURA POWIETRZA T							OPAD R_d						LICZBA DNI						ŁICZBA DNI							
		Dies	$\overline{Max}$	$\overline{Min}$	Max abs.	Data	Min abs.	Data	ΣR_d I dek.	ΣR_d II dek.	ΣR_d III dek.	$\Sigma R_{d,m}$	$R_{d,max}$	Data	0,0	>0,1	>1,0	>5,0	>10,0	>20,0	●	✳	▲	≡	V	∽	⊼	⊠
1	Rozewie	16.1	19.6	13.2	24.3	25	9.5	3 16 29	26.9	24.6	33.9	85.4	23.0	25	–	14	11	6	3	1	14	–	1	5	–	–	4	–
3	Puck	.	.	.	.		.		12.3	19.5	34.8	66.6	24.0	25	1	12	12	4	1	1	12	–	–	–	–	–	4	–
7	Gdynia	17.7	20.8	14.8	24.1	25	10.9	16	19.0	32.7	24.7	76.4	19.2	11	2	15	10	4	3	–	15	–	–	–	–	–	3	–
8	Słupsk	.	.	.	.		.		22.4	45.7	100.0	168.1	93.6	25	1	15	12	7	3	1	15	–	1	1	–	–	5	–
9	Darłowo	16.7	19.5	12.8	28.7	20	9.3	12	22.6	41.8	17.8	82.2	19.6	11	–	12	12	6	4	–	12	–	–	–	–	–	6	–
11	Czarna Dąbrówka	.	.	.	.		.		21.9	23.6	35.4	80.9	22.2	25	1	15	13	5	3	1	15	–	1	–	–	–	7	–
12	Świbno	.	.	.	.		.		37.5	36.1	23.3	96.9	18.9	25	3	16	11	6	4	–	16	–	–	1	–	–	4	–
13	Kartuzy	.	.	.	.		.		36.6	26.4	20.3	83.3	20.8	8	–	16	14	3	3	1	16	–	–	1	–	–	4	–
14	Tolkmicko	18.4	22.7	13.8	29.9	20	7.8	16	31.4	19.8	29.1	80.3	26.1	25	–	17	11	5	3	1	17	–	–	–	–	–	2	–
15	Gołdap	17.8	22.6	12.6	28.9	24	6.2	3	81.2	35.0	18.5	134.7	24.7	8	–	15	13	7	5	4	15	–	–	5	–	–	3	–
16	Bartoszyce	17.9	23.2	12.3	28.9	20	7.1	3	83.9	18.1	15.9	117.9	55.6	7	–	16	12	5	2	2	16	–	–	–	–	–	2	–
20	Kościerzyna	16.9	21.6	12.1	27.8	20	7.7	11 29	38.5	36.0	48.7	123.2	41.5	25	5	15	14	5	4	2	15	–	–	–	–	–	6	–
21	Lidzbark Warmiński	.	.	.	.		.		122.6	22.2	31.1	175.9	93.5	7	–	16	13	8	3	2	16	–	–	–	–	–	4	–
24	Olecko	.	.	.	.		.		53.7	21.8	20.7	96.2	19.7	7	–	16	14	8	4	–	16	–	–	–	–	–	3	–
25	Dsiunów	16.9	20.0	14.5	26.1	11	10.9	16	15.5	75.7	19.8	111.0	33.4	11	3	19	15	7	2	1	19	–	–	–	–	–	9	–
26	Miastko	16.7	22.0	12.1	29.9	20	7.1	29	30.5	19.6	33.5	83.6	21.0	25	–	18	12	5	2	1	18	–	1	–	–	–	3	–
27	Radostowo	17.6	23.2	12.3	29.7	20	8.5	3 16	59.4	23.4	51.4	134.2	44.2	25	–	13	11	6	3	2	13	–	–	8	–	–	2	–
29	Wirty	.	.	.	.		.		36.7	16.8	25.1	78.6	14.6	25	–	12	12	6	4	–	12	–	–	1	–	–	5	–
30	Augustów	.	.	.	.		.		34.3	12.9	11.2	58.4	8.5	12	–	12	11	7	–	–	12	–	–	2	–	–	1	–
33	Połczyn-Zdrój	16.8	21.8	12.7	29.9	20	9.1	29 30	17.9	29.5	8.2	55.6	13.2	11	8	13	11	3	2	–	13	–	–	–	–	–	6	–
35	Prabuty	17.8	23.5	13.0	30.0	20	9.5	1 16 30	21.6	16.6	65.1	103.3	52.4	25	1	17	15	3	3	1	17	–	–	–	–	–	6	–
37	Śliwice	18.1	23.8	12.5	30.4	20	8.5	27	31.1	13.7	22.7	67.5	13.3	8	–	11	9	5	4	–	11	–	–	–	–	–	7	–
39	Ostróda	.	.	.	.		.		77.5	20.7	44.1	142.3	54.4	7	1	18	14	7	3	2	18	–	–	–	–	–	4	–
40	Trzebież	.	.	.	.		.		37.1	42.7	19.5	99.3	16.6	11	–	19	15	7	4	–	19	–	–	–	–	–	1	–
41	Biebrza	17.8	23.1	12.0	28.1	20	6.2	3 28	46.3	33.3	7.5	87.1	26.3	19	2	14	11	4	3	2	14	–	–	–	–	–	2	–
42	Różanystok	17.9	23.3	12.9	28.7	20	9.2	16	54.1	8.7	13.0	75.8	25.8	7	–	14	12	6	1	1	14	–	–	–	–	–	2	–
43	Szczytno	.	.	.	.		.		53.6	18.9	30.4	102.9	31.8	7	2	16	14	5	3	1	16	–	–	–	–	–	4	–
44	Szczuczyn	.	.	.	.		.		35.1	12.1	12.1	59.3	16.1	7	1	15	9	5	1	–	15	–	–	–	–	–	10	–
45	Kamień Krajeński	17.6	23.0	12.3	28.8	20 22	7.5	30	30.3	24.2	47.8	102.3	35.8	25	–	16	12	6	3	1	16	–	–	–	–	–	7	–
46	Grudziądz	.	.	.	.		.		19.7	23.0	14.1	56.8	14.4	12	1	11	10	5	1	–	11	–	1	–	–	–	2	–
47	Wierzchowo	.	.	.	.		.		24.1	37.8	77.1	139.0	51.9	21	–	15	13	7	4	1	15	–	–	–	–	–	–	–
49	Zamędzie	18.0	23.8	12.6	29.3	19 20	6.7	3	61.9	22.1	10.2	94.2	16.0	8	–	12	11	5	5	–	12	–	–	14	–	–	6	–
50	Widzica	.	.	.	.		.		87.1	18.1	21.7	126.9	52.8	7	1	19	18	5	3	1	19	–	–	2	–	–	8	–
51	Łapki	.	.	.	.		.		50.3	43.1	21.1	114.5	31.6	8	3	16	12	7	3	1	16	–	1	1	–	–	3	–
53	Lidzbark	18.0	23.1	12.2	28.7	19	7.2	30	61.8	21.0	42.4	125.2	34.5	25	2	18	12	7	3	2	18	–	–	2	–	–	7	–
54	Kisielnica	.	.	.	.		.		48.0	28.0	12.0	88.0	24.0	7	–	10	9	5	3	2	10	–	–	2	–	–	5	–
55	Wyrzysk	.	.	.	.		.		32.8	48.7	31.9	113.4	25.0	20	–	14	13	10	4	1	14	–	–	1	–	–	5	–
56	Bydgoszcz, IMiUZ	18.6	23.9	13.1	30.4	20	8.4	30	15.9	23.8	79.2	118.9	69.9	25	–	14	11	5	1	1	14	–	–	1	–	–	5	–
59	Przelewice	17.1	22.4	13.0	30.3	19	8.4	29	34.2	34.7	17.5	86.4	20.6	8	1	14	9	6	3	1	14	–	–	1	–	–	4	–
63	Przasnysz	.	.	.	.		.		51.2	13.3	6.4	70.9	43.1	7	1	12	9	3	1	1	12	–	–	1	–	–	2	–
64	Chodzież	.	.	.	.		.		24.8	42.3	26.2	93.3	19.3	11	2	18	13	8	3	–	18	–	–	1	–	–	6	–
65	Trzcińsko-Zdrój	.	.	.	.		.		13.9	47.0	22.6	83.5	25.5	11	–	13	11	4	3	1	13	–	–	2	–	–	6	–
66	Krzyż	17.3	22.8	12.1	29.8	20	4.4	29	6.4	39.0	16.3	61.7	18.2	20	3	15	11	3	2	–	15	–	–	–	–	–	2	–
67	Kobylec	17.9	22.7	12.7	29.8	20	8.0	29	17.4	49.8	52.4	119.6	24.2	21	–	13	12	8	5	2	13	–	–	–	–	–	7	–
68	Szepietowo	18.3	23.5	13.8	29.8	19	9.9	13	22.7	23.0	10.0	55.7	17.7	11	–	15	10	4	1	–	15	–	–	2	–	–	4	–
69	Głodowo	17.8	23.4	13.0	29.5	20	7.9	2	27.5	23.1	30.6	81.2	19.2	24	1	17	13	5	2	–	17	–	–	1	–	–	–	–
70	Bielsk Podlaski	.	.	.	.		.		24.7	15.1	29.0	68.8	15.5	26	5	14	12	5	3	–	14	–	–	–	–	–	3	–
72	Pułtusk	.	.	.	.		.		14.4	9.1	15.4	38.9	11.2	28	4	9	7	4	1	–	9	–	–	2	–	–	2	–
73	Białowieża	18.0	23.6	12.8	29.3	20	8.3	3 13	24.2	14.2	18.0	56.4	13.0	6	1	16	12	3	2	–	16	–	–	4	–	–	2	–
74	Wieniec-Zdrój	18.3	24.1	12.8	31.2	20	7.5	16	27.3	35.3	60.8	123.4	26.4	24	–	16	14	6	6	1	16	–	–	–	–	–	5	–

Nr	POSTERUNEK	TEMPERATURA POWIETRZA T							OPAD R_d						LICZBA DNI						LICZBA DNI						
		Dies	Max	Min	Max abs.	Data	Min abs.	Data	ΣR_d I dek	ΣR_d II dek	ΣR_d III dek	$\Sigma R_{d,m}$	$R_{d,max}$	Data	0,0	≥0,1	≥1,0	≥5,0	≥10,0	≥20,0	●	✳	▲	≡	V	∞	⊠	⊠
75	Podwiętne	18.3	23.6	12.5	30.2	20	7.5	1	29.1	11.8	26.8	67.7	18.5	7	1	16	15	5	1	-	16	-	-	1	-	-	9	-
76	Szamotuły	.	.	.	.		.		24.3	40.9	38.1	103.3	24.3	20	1	18	10	6	4	2	18	-	-	3	-	-	6	-
77	Przebędowo	18.0	23.1	12.3	30.4	20	7.9	16	17.3	23.4	48.8	89.5	19.0	25	1	13	10	7	5	-	13	-	-	-	-	-	5	-
78	Wyszków	.	.	.	.		.		25.7	15.0	17.8	58.5	10.7	7	3	15	12	5	1	-	15	-	-	2	-	-	5	-
79	Trzemeszno	17.9	23.1	13.1	30.5	20	8.8	2	36.3	29.2	33.9	99.4	20.0	21	-	13	13	9	4	1	13	-	-	3	-	-	3	-
80	Krzemień	.	.	.	.		.		7.5	3.1	19.6	30.2	16.3	26	2	12	9	1	1	-	12	-	-	1	-	-	-	-
82	Sulęcin	16.7	22.4	11.9	28.5	19 20	3.8	29	28.0	23.7	10.9	62.6	14.7	8	-	18	12	4	2	-	18	-	-	1	-	-	8	-
83	Siemiatycze	18.8	24.0	13.7	29.6	19 20	8.5	13	31.3	9.4	24.3	65.0	10.1	26	-	14	11	5	1	-	14	-	-	1	-	-	3	-
85	Legionowo	.	.	.	.		.		22.1	4.0	11.8	37.9	6.6	8	2	14	11	2	-	-	14	-	-	-	-	-	4	-
87	Paprać	17.4	22.2	11.9	29.2	19	5.9	2	37.7	34.0	21.5	93.2	24.2	11	-	16	12	5	4	1	16	-	-	2	-	-	3	-
88	Ostrowy	.	.	.	.		.		32.5	20.2	62.8	115.5	34.7	21	-	16	15	5	4	2	16	-	-	1	-	-	5	-
89	Warszawa-Bielany	19.3	24.2	14.7	30.4	19 20	11.1	13	45.2	5.7	10.1	61.0	18.0	6	4	15	11	4	1	-	15	-	-	-	-	-	4	-
90	Warszawa, Obs.Astr.	19.3	24.1	15.0	30.0	19	11.0	13	59.8	7.7	19.0	86.5	24.0	7	2	19	13	5	2	1	19	-	-	-	-	-	3	-
91	Sinołęka	18.5	23.6	13.4	30.3	20	7.8	13	38.4	2.6	12.2	53.2	17.9	7	-	14	10	3	2	-	14	-	-	1	-	-	2	-
92	Świebodzin	.	.	.	.		.		26.1	34.2	4.2	64.5	25.6	11	-	15	11	4	3	1	15	-	-	2	-	-	1	-
96	Brwinów	18.6	24.0	13.5	30.0	20	8.9	1	45.8	4.0	29.3	79.1	13.5	25	1	17	11	7	3	-	17	-	-	-	-	-	1	-
97	Wielichowo	17.8	23.2	12.2	30.7	19	6.9	2	39.4	14.6	27.4	81.4	24.5	7	-	14	8	5	3	1	14	-	-	-	-	-	3	-
98	Łowicz	.	.	.	.		.		30.8	21.3	100.8	152.9	48.5	21	3	13	11	7	5	2	13	-	-	-	-	-	10	-
99	Świder	.	.	.	.		.		33.5	3.2	9.8	46.5	8.7	7	3	16	10	4	-	-	16	-	-	-	-	-	5	-
100	Topola-Błonie	17.9	23.4	12.6	30.2	20	7.2	2	36.7	21.2	40.6	98.5	22.7	7	1	15	12	5	4	1	15	-	-	1	-	-	7	-
102	Biała Podlaska	.	.	.	.		.		25.2	17.2	41.1	83.5	22.0	26	1	15	12	5	2	1	15	-	-	-	-	-	4	-
103	Gubin	.	.	.	.		.		36.8	50.9	18.8	106.5	21.5	19	2	14	12	7	5	1	14	-	1	-	-	-	7	-
106	Strzelna	17.4	22.9	12.3	28.9	19	6.5	27	35.1	21.8	98.8	155.7	33.5	25	1	15	12	8	6	2	15	-	-	-	-	-	6	-
107	Żelechów	18.1	23.1	13.2	28.9	20	8.1	13	50.9	7.5	16.7	75.1	13.5	7	1	18	14	5	3	-	18	-	-	4	-	-	6	-
108	Radzyń Podlaski	.	.	.	.		.		41.2	13.5	45.0	99.7	17.7	6	-	17	14	6	5	-	17	-	-	-	-	-	5	-
109	Warka	.	.	.	.		.		59.5	9.4	61.0	129.9	33.5	25	3	18	16	8	4	1	18	-	-	-	-	-	8	-
110	Wisznice	18.5	24.1	13.5	30.3	20	8.0	13	55.5	15.1	42.1	112.7	38.5	6	-	14	13	7	3	1	14	-	-	2	-	-	5	-
113	Smolice	17.4	22.4	12.6	28.5	23	7.7	16	76.6	16.8	14.6	108.0	34.5	7	-	16	14	6	3	1	16	-	-	-	-	-	4	-
114	Głogów	.	.	.	.		.		82.7	13.9	14.5	111.1	26.9	7	3	19	14	7	3	2	19	-	-	-	-	-	6	-
115	Żary	16.7	22.1	12.7	27.8	19	6.3	29	71.3	30.5	4.5	106.3	42.4	6	-	15	10	6	4	1	15	-	-	2	-	-	1	-
116	Nowe Miastko	.	.	.	.				33.5	37.4	130.9	201.8	79.2	25	-	20	13	9	5	3	20	-	-	-	-	-	4	-
117	Sieradz	17.8	23.3	13.0	30.0	20	8.3	30	64.9	46.0	42.5	153.4	40.4	20	-	17	15	7	5	2	17	-	-	1	-	-	5	-
118	Szprotawa	.	.	.	.		.		45.7	32.7	11.8	90.2	19.5	7	4	15	14	8	2	-	15	-	-	7	-	-	7	-
120	Wińsko	.	.	.	.		.		85.3	20.7	32.7	138.7	27.5	7	2	19	15	9	5	1	19	-	-	7	-	-	5	-
121	Grabownica	.	.	.	.		.		73.1	17.2	10.3	100.6	18.8	7	-	16	14	6	3	-	16	-	-	2	-	-	5	-
122	Nowa Wieś	.	.	.	.		.		50.0	13.9	33.7	97.6	14.0	7	-	18	16	8	1	-	18	-	-	-	-	-	5	-
123	Ostrzeszów	.	.	.	.		.		48.0	18.9	29.7	96.6	24.9	7	-	15	14	8	3	1	15	-	-	1	-	-	3	-
124	Radom	18.5	23.1	13.1	28.7	19 20	8.3	13	27.6	30.4	70.2	128.2	32.5	21	-	21	17	6	3	2	21	-	-	-	-	-	6	-
125	Puławy	18.6	23.7	14.2	29.1	20	8.9	13	37.2	17.6	33.7	88.5	14.4	25	-	20	16	6	2	-	20	-	-	1	-	-	9	-
127	Szczerców	.	.	.	.		.		43.0	10.8	75.4	129.2	30.0	24	-	21	17	9	5	1	21	-	-	1	-	-	6	-
128	Bolesławiec	16.5	21.7	12.8	27.4	19	7.2	29	65.2	24.7	15.1	105.0	24.7	7	4	17	13	8	3	1	17	-	-	2	-	-	9	-
132	Siemianice	.	.	.	.		.		81.8	11.4	57.2	150.4	38.4	7	3	17	16	8	5	2	17	-	-	1	-	-	7	-
133	Koniskie	.	.	.	.		.		36.9	17.0	83.1	137.0	36.1	21	4	18	15	8	4	2	18	-	-	-	-	-	3	-
134	Opole Lubelskie	.	.	.	.		.		22.9	33.2	170.5	226.6	134.5	25	-	21	17	7	3	2	21	-	-	-	-	-	4	-
136	Chełm	18.3	23.5	13.3	29.1	20	9.5	13	18.5	27.9	31.8	78.2	12.7	15	4	14	11	7	2	-	14	-	-	6	-	-	4	-
138	Namysłów	.	.	.	.		.		43.2	73.2	31.2	147.6	48.7	20	-	20	17	8	5	1	20	-	-	1	-	-	8	-
139	Przedbórz	17.4	22.7	12.8	30.7	20	8.8	13	25.3	29.8	115.5	170.6	32.4	23	-	18	15	10	5	3	18	-	-	-	-	-	1	-
140	Laskowice Oławskie	17.4	22.9	12.2	29.1	19	7.0	30	54.0	21.1	43.1	118.2	21.7	10	3	19	16	10	4	1	19	-	-	-	-	-	8	-
141	Suchedniów	16.8	22.7	11.4	29.9	20	5.6	3 13	45.9	22.2	62.5	130.6	27.4	23	-	21	19	6	4	1	21	-	-	1	-	-	10	-
142	Krasnystaw	.	.	.	.		.		26.1	30.4	37.1	93.6	19.0	23	1	16	11	8	4	-	16	-	-	1	-	-	3	-

Nr	POSTERUNEK	TEMPERATURA POWIETRZA T							OPAD R_d						LICZBA DNI						LICZBA DNI							
		Dies	$\overline{Max}$	$\overline{Min}$	Max abs.	Data	Min abs.	Data	ΣR_d I dek.	ΣR_d II dek.	ΣR_d III dek.	$\Sigma R_{d,m}$	$R_{d,max}$	Data	0,0	>0,1	>1,0	>5,0	>10,0	>20,0	●	✳	▲	≡	V	∽	⊼	⊠
143	Wojcieszów Górny	.	.	.	.		.		46.4	27.6	43.3	117.3	31.7	23	1	18	12	5	4	3	18	-	-	-	-	-	5	-
144	Olawa	.	.	.	.		.		45.7	26.5	46.2	118.4	17.2	8	2	19	16	9	5	-	19	-	-	-	-	-	6	-
145	Kraśnik	17.6	22.6	13.3	27.6	20	8.7	10	26.9	30.9	94.7	152.5	62.5	23	-	17	15	10	3	1	17	-	-	-	-	-	9	-
146	Bogatynia	16.5	21.3	12.1	28.2	19	5.8	29	55.3	56.7	31.6	143.6	26.0	17	4	15	10	9	6	3	15	-	-	-	-	-	5	-
147	Świeradów-Zdrój	14.4	18.8	10.9	25.9	19	7.0	29	44.2	58.5	56.0	158.7	24.5	22	2	16	13	10	5	4	16	-	-	4	-	-	2	-
149	Olesno	17.0	22.7	12.1	28.7	19	7.5	1 30	58.0	16.0	47.6	121.6	20.6	8	2	18	14	11	5	1	18	-	-	1	-	-	9	-
150	Słupia Nowa	.	.	.	.		.		35.4	36.7	68.2	140.3	34.9	21	3	17	15	9	5	2	17	-	-	-	-	-	8	-
152	Szklarska Poręba	.	.	.	.		.		41.6	44.6	43.8	130.0	32.1	23	2	17	14	9	5	1	17	-	-	-	-	-	4	-
154	Szczawno-Zdrój	16.0	20.6	11.9	26.5	19	8.7	8 16	31.2	21.2	48.2	100.6	21.2	24	4	15	12	8	4	1	15	-	-	-	-	-	5	-
155	Karpacz	13.6	18.1	10.5	24.5	4	7.1	7	75.6	41.6	35.0	152.2	43.2	7	1	21	17	9	4	1	21	-	-	5	-	-	3	-
156	Dobrogoszcz	17.2	22.0	12.5	28.4	4	7.5	2	47.8	34.5	79.2	161.5	50.8	22	-	16	15	9	7	1	16	-	-	1	-	-	-	-
157	Werbkowice	18.2	24.1	13.2	29.2	19	7.6	13	14.1	18.2	42.3	74.6	13.5	15	-	19	13	6	2	-	19	-	-	2	-	-	6	-
159	Zdanów	17.5	22.5	13.5	28.0	20	8.3	27	24.3	23.0	72.8	120.1	39.5	21	2	16	15	7	4	1	16	-	-	1	-	-	7	-
160	Janów Lubelski	.	.	.	.		.		33.9	27.7	68.1	129.7	22.5	24	2	18	18	7	6	1	18	-	-	-	-	-	-	-
162	Grodków	.	.	.	.		.		91.5	17.2	79.0	187.7	44.0	4	-	19	16	13	6	3	19	-	-	-	-	-	3	-
165	Ostroszowice	.	.	.	.		.		27.7	21.9	73.4	123.0	49.0	22	-	19	14	6	4	1	19	-	-	-	-	-	2	-
166	Szczekociny	16.9	22.4	11.8	29.3	20	6.7	13	65.2	28.5	49.7	143.4	23.7	6	2	18	15	10	6	2	18	-	1	1	-	-	10	-
167	Skroniów	.	.	.	.		.		34.6	47.2	51.4	133.2	36.0	14	1	18	14	8	6	1	18	-	-	2	-	-	7	-
168	Staszów	17.6	23.4	11.8	29.8	20	5.2	13	21.7	19.5	42.8	84.0	18.5	21	1	15	13	6	3	-	15	-	-	3	-	-	9	-
169	Tarnobrzeg	.	.	.	.		.		21.1	22.3	51.2	94.6	21.2	21	3	17	13	5	3	1	17	-	-	-	-	-	9	-
170	Poturzyn	.	.	.	.		.		19.9	9.3	90.6	119.8	25.2	25	-	16	11	8	4	3	16	-	-	11	-	-	7	-
171	Nisko	.	.	.	.		.		37.0	20.0	115.2	172.2	60.2	21	-	15	12	9	6	2	15	-	-	1	-	-	9	-
172	Korfantów	17.0	21.3	10.1	30.1	4	4.3	26	62.0	28.3	161.9	252.2	73.0	23	-	20	19	12	8	4	20	-	-	-	-	-	6	-
173	Zawiercie	.	.	.	.		.		79.1	43.7	88.3	211.1	41.5	6	-	18	15	10	8	4	18	-	-	-	-	-	9	-
174	Otmuchów	.	.	.	.		.		63.1	20.1	97.9	181.1	27.0	23	-	20	17	12	8	3	20	-	-	5	-	-	4	-
175	Tomaszów Lubelski	17.7	23.1	12.7	28.3	19	7.9	13	23.6	29.8	66.3	119.7	28.5	25	-	16	11	7	5	2	16	-	-	-	-	-	2	-
177	Świerklaniec	17.1	22.0	12.0	28.9	20	7.6	13	43.5	22.5	91.3	157.3	32.2	28	2	21	13	10	7	3	21	-	-	7	-	-	11	-
178	Duszniki-Zdrój	14.7	19.6	10.5	26.6	4	6.3	30	39.7	36.5	95.3	171.5	26.8	23	1	20	18	11	6	2	20	-	-	-	-	-	8	-
179	Wolbrom	16.7	21.3	11.5	28.0	20	5.1	13	37.5	45.0	82.4	164.9	26.7	23	-	19	16	10	8	2	19	-	-	3	-	-	8	-
180	Ząbkowice	.	.	.	.		.		55.4	22.1	136.9	214.4	54.8	28	1	20	14	10	7	5	20	-	-	2	-	-	4	-
181	Miechów	.	.	.	.		.		26.2	39.2	48.7	114.1	18.2	20	3	16	13	8	5	-	16	-	-	1	-	-	8	-
182	Tarnogród	18.6	23.9	.	29.3	20	.		39.5	11.9	35.3	86.7	26.0	25	-	11	10	6	3	1	11	-	-	4	-	-	6	-
183	Lądek-Zdrój	15.2	20.3	10.8	27.0	4 19	6.1	30	58.2	17.4	154.6	230.2	43.5	21	2	21	17	13	9	4	21	-	-	-	-	-	7	-
184	Prudnik	.	.	.	.		.		38.1	31.0	144.7	213.8	82.5	23	4	19	16	10	6	3	19	-	-	-	-	-	6	-
185	Sielec	17.6	23.5	11.2	29.4	20	5.9	13	25.6	25.4	25.0	76.0	16.3	14	-	15	12	6	2	-	15	-	1	1	-	-	6	-
186	Gliwice	.	.	.	.		.		39.8	20.6	102.8	163.2	39.1	28	-	19	13	11	7	2	19	-	-	2	-	-	8	-
188	Olkusz	.	.	.	.		.		41.8	75.3	88.9	206.0	58.0	20	1	17	14	9	8	2	17	-	-	-	-	-	3	-
189	Boruszowa	.	.	.	.		.		26.4	26.4	38.4	91.2	18.1	6	1	13	12	6	4	-	13	-	-	-	-	-	5	-
190	Zakrzów	.	.	.	.		.		35.0	59.2	151.1	245.3	64.1	24	-	20	17	9	7	4	20	-	-	-	-	-	6	-
191	Lelajsk	.	.	.	.		.		56.0	15.8	60.7	132.5	26.1	6	-	18	14	9	5	3	18	-	-	1	-	-	7	-
193	Kolbuszowa	.	.	.	.		.		52.6	23.4	30.0	106.0	33.9	6	1	15	12	6	3	1	15	-	-	-	-	-	6	-
194	Głubczyce	.	.	.	.		.		27.0	39.6	100.6	167.2	42.6	23	1	17	16	9	7	3	17	-	-	-	-	-	4	-
195	Koryniec	17.6	23.8	12.2	29.2	20	6.5	27	5.6	11.5	66.9	84.0	26.2	24	2	16	11	4	2	2	16	-	-	-	-	-	1	-
196	Trzebinia	17.6	22.2	12.0	28.6	20	8.0	1 2	45.4	32.1	72.9	150.4	25.0	24	-	16	13	9	7	3	16	-	-	-	-	-	-	-
197	Garlica Murowana	17.4	22.4	11.4	28.9	3	7.0	13	29.0	57.9	62.4	149.3	35.1	20	-	16	12	9	5	1	16	-	-	2	-	-	5	-
198	Rybnik	17.9	22.2	11.9	27.6	4	6.1	29	44.0	22.3	117.8	184.1	52.5	24	-	21	17	6	5	3	21	-	-	3	-	-	6	-
201	Bieruń Stary	.	.	.	.		.		53.4	19.4	117.7	190.5	48.0	24	2	20	15	12	6	2	20	-	-	6	-	-	7	-
203	Kraków, Obs.Astr.	18.0	23.6	13.0	30.2	20	9.2	10	28.8	32.9	92.9	154.6	52.6	24	-	18	14	7	5	2	18	-	1	2	-	-	7	-
204	Dębica	.	.	.	.		.		29.2	16.8	31.4	77.4	16.2	6	2	13	12	6	2	-	13	-	-	1	-	-	2	-
206	Jakubowice	.	.	.	.		.		33.8	39.1	120.6	193.5	60.2	22	-	18	13	9	7	4	18	-	-	-	-	-	4	-

Nr	POSTERUNEK	TEMPERATURA POWIETRZA T							OPAD R_d						LICZBA DNI						LICZBA DNI							
		Dies	$\overline{Max}$	$\overline{Min}$	Max abs.	Data	Min abs.	Data	ΣR_d I dek.	ΣR_d II dek.	ΣR_d III dek.	$\Sigma R_{d,m}$	$R_{d,max}$	Data	0,0	>0,1	>1,0	>5,0	>10,0	>20,0	●	✳	▲	≡	V	∞	K	✳
207	Ołdźnik	-	-	-	-		-		33.6	3.2	48.5	85.3	22.5	7	3	11	11	5	3	1	11	-	-	5	-	-	6	-
208	Pszczyna	-	-	-	-		-		53.2	20.8	101.3	175.3	46.0	24	4	16	13	10	5	3	16	-	-	1	-	-	10	-
209	Wieliczka	-	-	-	-		-		12.4	37.5	81.7	131.6	27.4	24	2	17	12	7	5	2	17	-	-	1	-	-	5	-
210	Bochnia-Chodenice	17.4	23.3	12.1	29.7	20	7.9	13	52.7	33.6	56.6	142.9	43.2	7	3	15	12	6	4	3	15	-	-	1	-	-	6	-
211	Jastrzębie-Zdrój	-	-	-	-		-		55.3	42.9	149.4	247.6	48.0	24	-	19	19	10	8	3	19	-	-	7	-	-	1	-
212	Wadowice	17.0	22.7	11.5	29.3	20	7.3	27	64.2	29.4	118.1	211.7	40.2	24	-	19	15	9	8	4	19	-	-	3	-	-	5	-
213	Łapanów	-	-	-	-		-		26.7	45.7	80.0	152.4	30.5	20	12	17	12	9	7	1	17	-	1	11	-	-	7	-
214	Żarnowa	-	-	-	-		-		43.2	3.8	37.1	84.1	22.2	6	3	15	13	6	3	1	15	-	1	1	-	-	6	-
215	Myślenice	-	-	-	-		-		36.7	34.0	115.4	186.1	28.8	28	-	18	16	9	8	4	18	-	-	10	-	-	8	-
217	Dynów	-	-	-	-		-		12.9	56.5	111.4	180.8	67.2	21	-	15	11	9	3	2	15	-	1	2	-	-	10	-
219	Roźnów	17.8	23.3	13.0	29.4	5	9.4	3	38.9	11.6	47.1	97.6	26.4	6	-	15	11	6	3	2	15	-	1	3	-	-	7	-
220	Cieszyn-Bobrek	16.7	22.1	11.5	28.7	5	7.1	30	89.5	32.1	203.7	325.3	90.7	28	-	21	18	12	9	7	21	-	-	3	-	-	9	-
221	Maków Podhalański	-	-	-	-		-		21.7	27.1	70.6	119.4	27.1	28	4	14	11	8	5	1	14	-	-	8	-	-	-	-
222	Biecz	17.3	23.4	11.9	29.9	20	7.0	27	45.3	28.4	71.3	145.0	35.5	6	2	16	13	7	5	3	16	-	-	3	-	-	6	-
223	Jasło	-	-	-	-		-		45.0	10.3	41.6	96.9	35.4	6	1	16	14	6	2	1	16	-	-	3	-	-	8	-
224	Limanowa	-	-	-	-		-		42.4	49.6	68.2	160.2	23.5	20	1	15	15	11	7	2	15	-	-	2	-	-	8	-
225	Żywiec-Sporysz	16.2	22.2	10.9	28.5	19	6.4	13	84.0	33.3	186.1	303.4	93.9	28	1	20	16	11	9	5	20	-	-	8	-	-	7	-
226	Krosno	18.4	23.2	11.3	30.0	20	5.3	27	20.2	14.6	63.5	98.3	30.4	29	2	16	12	5	3	1	16	-	-	3	-	-	5	-
227	Biroza	-	-	-	-		-		24.2	34.5	92.9	151.6	31.9	21	-	15	11	10	6	2	15	-	1	-	-	-	4	-
228	Wisła	-	-	-	-		-		103.4	52.0	136.3	291.7	56.2	28	-	20	17	15	10	6	20	-	-	3	-	-	6	-
229	Zawoja	-	-	-	-		-		51.3	42.6	95.8	189.9	39.8	28	1	22	15	10	7	2	22	-	-	1	-	-	7	-
230	Rabka	16.1	22.1	10.7	29.4	20	5.5	27	33.9	26.5	92.3	152.7	25.4	25	1	18	16	11	7	1	18	-	-	1	-	-	7	-
232	Ptaszkowa	-	-	-	-		-		24.7	7.6	58.9	91.2	21.1	29	-	16	13	6	3	1	16	-	-	4	-	-	9	-
233	Istebna-Stecówka	-	-	-	-		-		82.2	84.0	160.2	326.4	58.7	28	-	20	19	15	11	7	20	-	-	11	-	-	4	-
234	Kamienica	15.9	23.2	9.6	29.5	20	4.5	27	27.7	12.3	60.0	100.0	23.7	23	1	15	15	7	4	1	15	-	-	3	-	-	8	-
235	Iwonicz-Zdrój	-	-	-	-		-		28.6	58.2	86.1	172.9	40.9	29	-	19	18	11	6	2	19	-	-	5	-	-	7	-
236	Stańcowa	-	-	-	-		-		48.9	50.4	91.3	190.6	35.8	8	-	21	17	10	8	4	21	-	1	-	-	-	7	-
237	Zwardoń	-	-	-	-		-		53.5	39.4	88.7	181.6	30.5	8	-	18	17	13	7	2	18	-	-	9	-	-	6	-
238	Nowy Targ	15.4	22.0	9.2	28.3	20	4.4	13	46.6	23.0	63.3	132.9	24.0	25	-	16	13	10	5	1	16	-	-	-	-	-	2	-
240	Czarny Dunajec	-	-	-	-		-		28.4	31.4	79.5	139.3	21.9	29	2	17	14	11	6	1	17	-	1	5	-	-	7	-
241	Brzegi Dolne	16.3	22.8	10.0	29.3	20	3.8	27	20.4	18.0	79.5	117.9	25.0	22	-	15	14	7	5	1	15	-	-	-	-	-	2	-
242	Szczawnica	15.8	21.9	10.4	28.2	5	6.0	28	43.0	25.6	74.0	142.6	26.2	6	1	16	13	9	6	1	16	-	-	3	-	-	5	-
243	Krynica	15.5	21.6	10.5	27.8	20	5.4	27	12.1	7.3	74.8	94.2	23.7	22	-	13	12	5	3	1	13	-	-	3	-	-	5	-
244	Wysowa	-	-	-	-		-		10.7	6.0	47.6	64.3	15.0	29	-	13	12	5	1	-	13	-	-	1	-	-	1	-
245	Barwinek	-	-	-	-		-		15.5	27.7	91.0	134.2	39.9	29	1	17	13	8	4	1	17	-	-	17	-	-	-	-
246	Bukowina	-	-	-	-		-		22.6	21.0	94.9	138.5	42.1	24	1	16	14	6	5	2	16	-	-	-	-	-	7	-
247	Muszyna	16.4	22.8	10.4	29.2	20	5.4	27	14.1	6.0	54.5	74.6	19.5	29	1	14	12	5	2	-	14	-	-	8	-	-	4	-
248	Witów	-	-	-	-		-		28.7	30.4	90.7	149.8	21.5	14	-	18	16	7	7	3	18	-	-	-	-	-	4	-
249	Kamańcza	-	-	-	-		-		22.8	18.7	86.8	128.3	31.3	22	-	17	13	10	4	1	17	-	-	3	-	-	-	-
250	Baligród	-	-	-	-		-		15.2	20.3	79.2	114.7	20.0	22	-	17	15	10	4	1	17	-	-	-	-	-	1	-
252	Gubałówka	-	-	-	-		-		29.2	23.9	117.6	170.7	30.3	25	1	18	13	8	6	4	18	-	-	-	-	-	9	-
253	Smolnik	15.8	21.6	9.4	28.0	19 20	4.0	10	26.2	6.3	54.6	87.1	15.1	9	1	16	11	7	4	-	16	-	-	1	-	-	3	-
254	Łysa Polana	-	-	-	-		-		36.0	41.7	112.1	189.8	38.9	22	-	16	16	10	7	4	16	-	-	-	-	-	4	-
255	Hala Gąsienicowa	10.4	13.7	6.7	19.8	5	2.6	8	36.7	29.6	118.0	184.3	35.5	22	1	19	16	11	6	3	19	-	-	9	-	-	7	-
257	Ustrzyki Górne	14.6	21.0	8.7	27.8	20	3.7	17	32.0	31.1	73.3	136.4	24.6	22	-	16	16	11	5	2	16	-	-	1	-	-	2	-

Blank page retained for pagination

TABLICA V

WYNIKI MIESIĘCZNE POMIARÓW TEMPERATURY POWIETRZA PRZY POWIERZCHNI GRUNTU ORAZ TEMPERATURY GRUNTU

МЕСЯЧНЫЕ РЕЗУЛЬТАТЫ ИЗМЕРЕНИЙ ТЕМПЕРАТУРЫ ВОЗДУХА У ПОВЕРХНОСТИ ПОЧВЫ И ТЕМПЕРАТУРЫ ПОЧВЫ

MONTHLY RESULTS OF AIR TEMPERATURE MEASUREMENTS AT THE GROUND SURFACE AND GROUND TEMPERATURES

Nr	STACJA – POSTERUNEK	TEMPERATURA MINIMALNA PRZY POWIERZCHNI GRUNTU T_g			TEMPERATURA GRUNTU NA GŁĘBOKOŚCIACH														
					5 cm						10 cm			20 cm			50 cm		
		$\overline{Min}$	Min obs.	Data	7	13	21	Dies	Max	Min	Dies	Max	Min	Dies	Max	Min	Dies	Max	Min
5	Ustka	12.2	7.4	29	17.8	24.6	19.7	20.7	32.3	13.8	20.3	28.0	13.8	20.0	25.6	15.2	19.3	22.4	16.9
6	Lębork	9.3	2.5	29	15.9	21.3	18.4	18.5	27.5	11.6	18.3	24.2	13.0	17.7	21.6	15.3	15.2	16.0	14.6
17	Koszalin	11.4	6.4	29	16.8	23.2	18.9	19.6	31.7	12.8	19.2	27.4	12.8	18.8	25.0	14.2	17.8	20.1	15.8
22	Suwałki	11.5	4.7	3	17.4	24.5	20.3	20.7	32.5	14.3	20.4	30.0	14.2	19.7	26.6	15.0	18.7	23.4	16.2
23	Kętrzyn	11.5	6.8	1	17.9	24.7	19.9	20.8	32.6	14.5	20.3	29.2	14.3	19.6	26.5	14.5	17.8	21.0	15.3
27	Radostowo	11.1	6.9	11	17.5	25.0	19.4	20.6	32.0	14.3	20.0	27.1	14.2	19.0	22.0	14.6	17.5	20.3	15.2
28	Świnoujście	12.1	8.4	29	17.2	23.7	19.6	20.2	29.0	14.1	19.8	24.8	13.9	19.8	23.6	14.5	19.5	21.2	15.8
32	Resko	10.8	0.6	29	15.9	21.8	19.0	18.9	28.1	12.1	18.8	24.9	13.0	18.4	23.5	14.5	17.6	19.4	16.0
34	Olsztyn-Dajtki	11.2	6.0	30	17.4	24.4	18.6	20.1	32.5	14.3	19.6	29.1	12.7	19.2	26.2	13.0	18.2	21.8	14.5
35	Prabuty	10.4	5.2	16	17.1	23.9	18.7	19.9	29.5	13.5	19.4	26.7	12.7	18.7	23.4	13.2	17.6	20.3	14.7
36	Szczecinek	10.4	4.8	11 29	16.1	23.9	18.4	19.5	32.6	11.9	19.2	27.9	11.9	18.7	25.6	14.1	17.0	19.2	15.4
41	Bisbrza	9.9	2.9	3 23	16.7	21.9	19.6	19.4	26.3	13.7	18.9	23.9	14.6	17.3	19.7	15.1	14.4	15.5	13.1
45	Kamień Krajeński	10.7	6.0	16	16.8	23.9	18.7	19.8	33.8	14.0	19.6	30.7	14.0	18.7	23.1	14.5	17.7	20.7	15.8
48	Szczecin-Dąbie	11.9	7.2	29	16.9	23.6	18.8	19.8	30.3	13.4	19.7	27.7	13.8	19.7	24.8	14.6	19.2	21.6	17.1
52	Wałcz	10.9	3.8	29	15.9	23.0	19.0	19.3	29.6	11.7	18.9	27.7	11.8	18.7	25.3	13.9	17.7	20.1	16.2
56	Bydgoszcz, IMiUZ	11.8	5.9	30	17.4	25.1	21.4	21.3	31.8	14.2	21.1	30.3	14.4	20.5	27.0	15.0	19.1	23.0	16.2
57	Mława	11.3	6.2	1	15.8	22.2	18.7	18.9	29.6	11.7	18.6	25.7	11.7	18.8	26.2	13.1	17.8	21.4	14.9
58	Białystok	11.7	7.7	3	17.9	24.2	20.6	20.9	29.2	14.1	20.9	26.6	14.3	20.6	25.0	15.6	19.4	22.1	16.6
61	Ostrołęka	12.2	7.5	1 16	18.7	26.6	20.8	22.0	33.0	14.4	21.6	29.8	15.0	20.8	26.0	15.0	20.0	22.8	17.1
66	Krzyż	11.1	3.8	29	16.6	23.3	18.4	19.4	30.0	13.6	19.3	27.7	12.9	18.5	23.5	14.5	17.7	19.4	17.0
71	Gorzów Wielkopolski	11.0	3.4	29	16.0	22.9	18.7	19.2	29.7	13.0	19.2	27.4	12.8	18.5	23.1	14.6	17.8	20.2	16.0
73	Białowieża	10.4	1.2	1	17.0	23.8	18.7	19.9	31.6	12.0	19.4	27.1	12.8	19.0	23.9	14.8	18.0	20.5	16.1
75	Poświętne	11.4	5.5	1	17.2	24.1	19.4	20.2	31.9	14.1	20.0	29.1	12.9	19.6	24.9	13.6	18.6	22.1	15.5
77	Przebędowo	11.3	6.4	30	17.1	23.6	19.3	20.0	33.1	12.3	19.5	29.8	12.7	18.9	24.7	14.2	18.0	20.8	15.5
81	Płock-Radziwie	12.3	6.1	30	18.2	25.3	19.7	21.1	33.7	13.5	20.6	30.5	13.1	20.3	27.5	13.6	19.1	22.6	15.8
86	Słubice	10.7	3.7	29	16.7	23.2	19.4	19.8	29.1	13.0	19.5	25.3	13.5	19.1	23.4	14.7	18.3	19.8	16.4
87	Paprać	9.6	3.2	2	15.6	22.7	18.9	19.1	29.2	12.3	18.9	25.6	12.8	18.2	24.0	13.7	16.7	18.8	15.0
89	Warszawa-Bielany	13.6	9.2	13	18.7	26.3	20.3	21.8	33.2	14.8	21.3	31.3	14.0	20.5	26.8	15.0	19.2	22.4	16.2
93	Koło	11.8	6.6	16	17.1	25.7	19.9	20.9	34.6	13.4	20.6	30.4	13.0	20.1	26.1	13.9	19.1	22.4	15.8
94	Siedlce	12.2	6.2	13	18.4	25.3	19.7	21.1	32.3	14.5	20.4	27.5	14.0	20.0	25.2	14.8	18.4	21.5	15.9
96	Brwinów	12.7	7.7	13	16.9	23.7	19.7	20.1	30.2	12.9	19.9	27.5	13.0	19.3	25.0	14.3	18.3	21.2	15.6
104	Zielona Góra	11.8	5.4	29	16.7	25.3	20.2	20.7	31.3	11.8	20.5	28.1	11.9	20.2	25.3	13.1	19.0	21.2	15.5
105	Leszno-Strzyżewice	10.4	5.1	2	17.0	23.9	19.6	20.2	30.3	12.7	19.8	27.8	13.0	19.2	24.1	13.4	18.1	20.5	15.3
111	Kalisz	10.8	4.7	30	16.5	22.7	18.6	19.3	29.1	13.3	18.8	24.6	13.4	18.3	22.5	13.8	17.2	19.2	15.0
113	Smolice	11.7	5.9	30	16.6	23.7	17.8	19.3	31.6	12.2	18.9	28.3	12.8	18.5	23.9	14.0	17.9	20.5	15.6
119	Włodawa	12.5	5.7	13	17.1	23.8	19.0	20.0	30.4	12.7	19.7	26.9	13.4	19.4	24.7	15.0	18.7	21.7	14.8
124	Radom	12.5	6.9	13	16.9	24.7	19.9	20.5	33.3	13.4	20.2	30.2	13.3	20.2	27.6	15.0	18.0	21.0	15.4
125	Puławy	12.9	6.4	13	17.7	25.1	20.1	21.0	33.0	14.1	20.4	28.7	14.0	20.1	26.4	15.4	19.2	22.4	16.4
130	Legnica	11.2	5.9	16	16.2	22.7	18.3	19.1	28.5	12.5	18.7	25.5	12.9	18.2	22.3	13.9	17.3	18.7	15.5
131	Wieluń	11.3	6.2	30	16.9	24.0	18.6	19.8	31.9	13.3	19.4	27.6	13.3	19.2	24.4	14.4	18.2	23.8	15.9
135	Zgorzelec	10.8	4.0	29	15.6	20.8	17.7	18.0	26.2	12.4	18.0	23.4	12.3	17.6	21.8	13.5	17.4	18.9	15.3
139	Przedbórz	12.0	7.4	13 27 30	16.9	23.0	19.3	19.7	30.4	13.5	19.8	29.0	13.3	19.4	24.6	14.2	18.2	20.4	15.5
140	Laskowice Oławskie	11.2	5.3	2	17.1	24.0	18.4	19.8	30.4	12.8	19.3	26.9	13.3	18.9	22.6	14.0	18.5	20.3	14.3
148	Jelenia Góra	8.5	2.8	30	14.4	20.4	16.9	17.3	25.2	11.2	17.0	23.4	12.2	16.9	19.7	13.6	16.0	17.2	14.3
151	Kielce	11.5	5.7	10 13	17.0	21.9	18.9	19.3	27.6	14.0	19.2	25.8	14.0	18.8	23.8	14.3	18.4	21.2	13.4
153	Częstochowa	11.7	6.7	30	15.5	21.1	18.2	18.3	26.0	12.0	18.1	24.1	12.4	17.6	22.5	13.5	17.0	18.8	14.8
159	Zdanów	11.2	5.1	13	16.4	23.4	18.7	19.5	28.2	12.9	.	.	.	18.5	22.3	14.8	17.4	19.0	15.3
161	Zamość	11.9	6.6	13	.	.	.	.	.	.	20.1	26.3	13.9	19.5	24.7	14.6	18.4	21.3	15.0
164	Opole	12.1	7.4	13 30	16.4	22.6	18.2	19.1	29.1	12.3	18.8	25.9	13.0	18.2	22.5	13.8	17.1	19.2	14.8
176	Kłodzko	9.9	4.9	2	14.9	20.3	17.3	17.5	24.5	12.1	17.2	22.2	12.2	17.0	19.9	13.6	16.1	17.2	14.4
177	Świerklaniec	11.4	6.7	13	16.1	22.5	17.4	18.7	32.6	12.4	18.4	27.1	13.0	17.9	23.6	13.5	17.3	19.8	15.0
197	Garlica Murowana	10.4	5.4	27	15.6	22.5	18.0	18.7	28.4	12.0	18.5	25.3	12.6	17.4	21.7	13.7	17.0	18.5	14.8
199	Rzeszów-Jasionka	11.2	5.4	27	17.2	24.6	20.0	20.6	30.2	13.7	20.1	27.1	13.5	19.2	23.2	14.6	17.8	19.8	15.0
208	Peszyna	11.4	6.5	13 16	16.0	23.6	17.0	18.9	29.2	12.9	18.7	28.3	12.0	17.8	21.4	13.8	17.2	18.6	15.2
212	Wadowice	10.2	5.7	10	16.7	24.3	17.6	19.5	33.2	12.9	19.1	28.7	12.6	18.3	25.6	13.0	17.1	19.4	15.1
218	Przemyśl	12.1	7.5	27	17.5	24.0	20.8	20.8	30.8	14.1	20.4	26.7	14.5	19.9	24.2	15.3	18.6	20.5	15.6
239	Lesko	11.1	5.6	27	16.2	23.7	20.1	20.0	29.0	12.0	19.6	25.8	12.3	18.9	23.2	13.9	17.3	19.0	14.4
251	Zakopane	6.5	2.4	27	12.7	18.5	15.8	15.7	25.1	9.6	15.4	20.5	10.3	15.0	20.4	12.2	14.1	15.1	12.1

TABLICA VI

WARTOŚCI GODZINNE USŁONECZNIENIA (MIESIĘCZNE)

ЧАСОВЫЕ ВЕЛИЧИНЫ ПРОДОЛЖИТЕЛЬНОСТИ СОЛНЕЧНОГО СИЯНИЯ (МЕСЯЧНЫЕ)

HOURLY SUNSHINE DURATION VALUES (MONTHLY)

Nr	STACJA – POSTERUNEK	USŁONECZNIENIE S_m																		
		3–4	4–5	5–6	6–7	7–8	8–9	9–10	10–11	11–12	12–13	13–14	14–15	15–16	16–17	17–18	18–19	19–20	20–21	Σ
4	Hel	–	1.7	10.1	10.9	17.0	17.2	19.2	22.3	21.0	18.6	17.4	15.3	17.4	16.8	14.0	14.0	3.4	–	236.3
5	Ustka	–	0.4	5.8	11.6	14.2	15.7	17.4	17.5	18.9	18.6	19.8	19.2	17.9	17.7	15.7	6.2	0.9	–	217.5
6	Lębork	–	2.3	9.6	15.1	16.3	19.5	20.0	20.1	19.3	16.4	15.5	15.5	15.5	15.8	16.5	15.1	3.1	–	233.6
7	Gdynia	–	3.0	11.0	14.7	14.9	16.2	18.0	20.0	19.0	17.3	15.3	15.4	17.1	16.5	15.8	11.9	2.2	–	228.3
12	Świbno	–	2.9	11.4	16.1	17.3	17.4	19.3	18.6	16.8	18.0	14.6	10.7	12.0	10.5	13.3	10.9	3.6	–	213.4
16	Bartoszyce	–	1.3	9.6	15.3	17.0	18.3	18.9	19.1	19.3	19.9	18.4	17.0	15.8	14.9	11.5	11.1	6.0	0.4	233.8
17	Koszalin	–	2.3	11.7	13.5	13.4	14.7	15.7	16.4	13.8	14.7	14.6	11.8	15.2	13.3	12.8	12.2	5.9	0.4	202.4
18	Kołobrzeg	–	0.1	3.7	8.7	11.4	14.8	15.8	16.0	17.3	18.0	16.0	16.8	16.9	14.3	11.6	5.6	0.1	–	187.1
22	Suwałki	–	2.0	10.6	16.8	19.1	18.8	18.8	18.6	17.8	16.8	16.0	15.0	15.3	15.7	14.1	6.3	0.3	–	222.0
25	Dzwinów	–	1.2	6.3	11.4	16.5	15.6	14.9	19.3	17.8	17.0	16.9	15.8	13.9	14.8	13.4	10.0	3.6	–	208.4
28	Świnoujście	–	1.7	9.4	12.7	14.1	14.4	16.7	16.5	16.9	17.1	16.9	16.0	16.0	15.2	11.3	6.2	0.4	–	201.5
31	Mikołajki	–	3.6	15.0	17.1	18.9	19.5	19.1	19.6	18.1	16.4	15.5	16.6	15.6	13.9	13.5	11.4	6.2	0.1	240.1
32	Resko	–	–	2.6	6.6	12.1	18.3	17.9	16.7	16.6	17.9	18.4	15.2	15.5	14.4	10.7	6.5	–	–	189.4
35	Prabuty	–	3.6	11.8	15.8	17.7	17.9	17.1	21.1	20.4	17.6	17.1	11.8	13.5	12.9	14.8	11.8	0.8	–	225.7
36	Szczecinek	–	0.7	6.1	11.7	14.3	18.2	19.2	17.0	17.4	16.5	16.0	16.1	15.8	14.4	11.2	7.5	1.2	–	203.3
38	Chojnice	–	1.3	11.1	13.4	16.9	19.6	19.8	17.6	17.5	13.1	13.9	14.7	14.6	13.9	12.7	7.7	1.9	–	209.7
41	Biebrza	–	–	5.5	16.5	17.4	18.1	18.7	18.4	19.1	16.9	16.4	14.4	15.2	11.8	11.5	4.4	0.1	–	204.4
48	Szczecin-Dąbie	–	–	5.1	9.5	12.4	14.8	14.1	16.0	16.0	17.2	14.5	12.5	14.0	12.9	9.6	3.2	–	–	171.8
56	Bydgoszcz, IMiUZ	–	2.0	10.7	13.5	16.4	18.9	19.4	16.5	14.8	13.0	10.1	11.8	12.2	9.0	11.1	8.5	3.7	–	191.6
58	Białystok	–	0.4	4.8	11.2	16.9	17.9	19.9	21.9	20.3	16.5	15.8	11.6	7.3	9.2	10.5	8.5	1.2	–	193.9
61	Ostrołęka	–	0.3	8.7	15.2	17.5	17.4	19.2	19.4	16.6	17.0	16.2	16.0	14.9	14.0	11.0	5.3	0.5	–	209.2
62	Toruń	–	2.8	9.7	15.5	15.8	15.7	18.2	19.0	15.3	11.0	9.6	12.9	14.7	13.5	13.2	10.2	1.8	–	198.9
71	Gorzów Wielkopolski	–	0.1	3.9	8.5	10.7	15.5	16.2	15.8	16.6	16.5	15.6	14.0	14.7	13.8	10.7	7.2	1.7	–	181.5
73	Białowieża	–	2.5	11.2	14.7	18.2	19.1	18.7	17.7	19.4	16.6	17.1	15.5	14.0	15.8	13.9	11.1	2.2	–	227.7
75	Poświętne	–	–	5.0	15.3	18.6	20.6	20.3	18.1	17.7	17.8	16.2	16.9	15.8	14.6	12.2	6.1	0.2	–	215.4
84	Poznań-Ławica	–	–	–	3.3	8.2	16.7	18.9	20.9	20.0	15.8	16.8	16.4	14.4	9.9	6.3	0.3	–	–	167.9
89	Warszawa-Bielany	–	2.6	12.4	16.9	18.2	20.7	19.3	21.2	20.8	18.9	17.4	15.3	15.1	16.1	14.0	8.5	0.4	–	237.8
91	Sinołęka	–	2.1	11.0	15.7	18.2	17.5	16.9	20.1	22.0	19.9	19.0	16.0	13.5	14.1	11.7	8.4	1.8	–	227.9
96	Brwinów	–	2.4	12.2	15.5	17.8	17.1	16.6	16.2	14.8	12.0	11.0	11.0	11.1	12.8	13.9	8.0	3.2	–	195.6
101	Terespol	–	–	4.2	14.1	16.6	19.7	22.8	24.3	22.9	22.5	20.0	19.3	17.2	17.0	7.5	1.9	–	–	230.0
105	Leszno-Strzyżewice	–	0.9	8.0	12.8	13.2	13.6	15.0	17.9	17.6	14.3	12.0	11.7	12.9	12.5	11.4	4.4	0.2	–	178.4
111	Kalisz	–	2.1	11.8	14.6	16.8	17.9	17.9	19.3	19.0	16.9	16.9	14.3	14.1	13.3	11.2	4.7	0.0	–	210.8
112	Łódź-Lublinek	–	0.8	12.5	15.0	14.4	15.7	17.5	15.6	14.2	13.0	14.0	16.5	15.2	14.6	12.2	4.6	0.3	–	196.1
119	Włodawa	–	1.5	11.2	14.7	16.1	17.6	19.2	18.9	20.3	17.3	18.8	17.7	17.0	13.6	14.0	8.9	1.2	–	228.0
125	Puławy	–	1.2	6.7	10.3	15.4	16.1	17.1	18.7	17.9	16.8	15.9	14.4	12.5	14.7	11.9	6.9	1.1	–	197.6
131	Wieluń	–	4.3	10.4	11.9	14.5	14.7	14.7	13.6	11.8	10.4	11.5	11.9	13.1	12.8	12.7	9.7	5.4	–	183.4
135	Zgorzelec	–	0.1	4.9	9.9	10.0	13.6	13.0	12.5	11.8	11.1	11.4	13.0	14.4	13.3	10.1	5.4	–	–	154.5
139	Przedbórz	–	0.0	4.0	9.9	12.6	14.6	16.8	18.2	16.0	15.5	16.4	16.2	14.8	13.0	13.7	12.1	2.2	–	196.0
140	Laskowice Oławskie	–	–	1.4	6.2	11.1	10.3	11.3	10.9	13.2	10.5	10.9	11.7	12.3	11.2	6.3	2.0	0.0	–	129.3
148	Jelenia Góra	–	0.1	2.4	7.2	12.1	13.4	13.5	11.9	11.1	10.5	10.4	10.7	9.3	8.6	7.5	3.2	–	–	131.9
154	Szczawno-Zdrój	–	0.1	6.0	11.2	12.8	13.4	14.5	14.0	13.1	13.1	12.1	11.8	11.8	8.3	7.5	6.6	0.9	–	157.2
157	Werbkowice	–	2.9	11.3	15.5	14.9	15.5	17.0	16.4	17.1	17.9	19.9	18.4	17.7	16.8	17.1	13.2	3.9	–	235.5
159	Zdanów	–	0.1	7.7	16.1	18.9	17.8	16.6	16.9	16.2	16.0	14.9	15.2	13.8	16.3	12.7	9.4	2.3	–	210.9
158	Śnieżka	–	0.6	2.4	5.8	8.8	11.4	11.7	9.5	9.6	8.9	8.8	9.5	5.7	4.7	4.3	3.7	0.2	–	105.6
164	Opole	–	0.0	3.5	8.7	13.5	16.1	16.4	15.0	13.2	13.0	14.2	16.1	15.6	14.3	10.7	6.8	0.5	–	177.6
183	Lądek-Zdrój	–	–	–	1.3	13.0	12.6	13.1	13.3	11.9	10.8	13.7	12.5	11.7	7.4	4.5	1.0	–	–	126.8
192	Katowice	–	0.3	7.1	14.6	16.4	14.8	14.1	12.6	13.1	12.8	11.9	11.8	11.8	11.7	12.1	6.3	–	–	171.4
199	Rzeszów-Jasionka	–	0.0	5.4	13.7	17.0	19.6	21.5	18.9	19.8	19.6	17.4	16.8	15.4	14.8	14.9	9.3	0.7	–	224.8
200	Racibórz	–	–	0.1	2.2	13.1	15.5	14.3	12.5	11.7	11.3	12.5	10.6	11.6	13.2	11.6	4.5	–	–	144.7
202	Kraków-Balice	–	1.1	7.4	10.9	11.4	13.0	12.9	11.4	10.3	11.5	12.6	12.9	10.3	14.4	14.4	8.9	2.0	–	165.4
205	Tarnów	–	7.6	14.9	15.7	16.8	16.2	15.4	14.6	14.0	14.8	15.8	16.1	14.5	15.1	13.4	12.7	2.9	–	220.5
216	Aleksandrowice	–	2.1	12.1	13.7	14.8	15.2	14.4	13.7	12.7	11.8	10.8	12.2	12.8	12.3	12.3	6.6	0.2	–	177.7
220	Cieszyn-Bobrek	–	0.2	5.2	10.7	11.5	12.8	13.2	9.5	8.1	8.4	9.3	10.0	8.7	10.0	9.5	8.7	1.2	–	137.0
230	Rabka	–	0.4	9.8	14.3	14.3	15.6	15.6	14.1	13.8	12.7	14.1	13.9	13.1	11.4	10.3	5.6	–	–	179.0
231	Nowy Sącz	–	0.1	8.2	14.6	18.1	18.8	18.6	17.7	17.1	16.2	17.9	18.3	17.1	14.0	12.3	6.6	–	–	215.6
235	Iwonicz-Zdrój	–	0.8	10.4	15.3	18.2	18.1	17.0	19.2	17.5	16.4	16.6	14.2	15.6	14.9	11.1	4.3	–	–	209.6
239	Lesko	–	–	6.5	13.0	15.7	17.5	18.4	17.5	15.9	17.8	18.0	14.8	15.9	17.1	14.8	10.2	1.2	–	214.3
243	Krynica	–	–	–	14.3	18.0	18.2	16.3	16.4	12.3	15.1	17.1	17.1	15.4	12.4	14.7	9.8	0.9	–	198.0
251	Zakopane	–	0.1	8.6	14.7	16.4	12.5	11.3	12.7	11.4	12.0	12.0	11.3	10.9	10.0	10.3	7.0	0.0	–	161.2
256	Kasprowy Wierch	–	6.2	12.0	13.9	12.0	10.6	8.2	6.4	6.5	7.2	7.0	6.8	9.0	8.3	8.3	6.3	1.6	–	130.3

TABLICA VII

KALENDARZ TYPÓW CYRKULACJI I TYPÓW POGODY

КАЛЕНДАРЬ ТИПОВ ЦИРКУЛЯЦИИ И ТИПОВ ПОГОДЫ

THE CALENDAR OF THE CIRCULATION AND WEATHER TYPES

DZIEŃ	TYP CYRKULACJI	TYP POGODY
1	W_A	2 1 ($2_3 1_2$)
2		
3		
4		
5	N_C	1 3 ($1\ 3_4$)
6		
7		
8		
9	W_O	
10		
11		2 2 ($2_1 2_1$)
12		
13		
14		
15		
16		
17	E_O	3 1 ($3_4 1$)
18		
19		
20		
21		
22	O_C	
23		
24		
25	NW_C	X
26		1 2 ($1_2 2$)
27		
28		
29	W_O	
30		2 2 ($2_1 2_1$)
31		

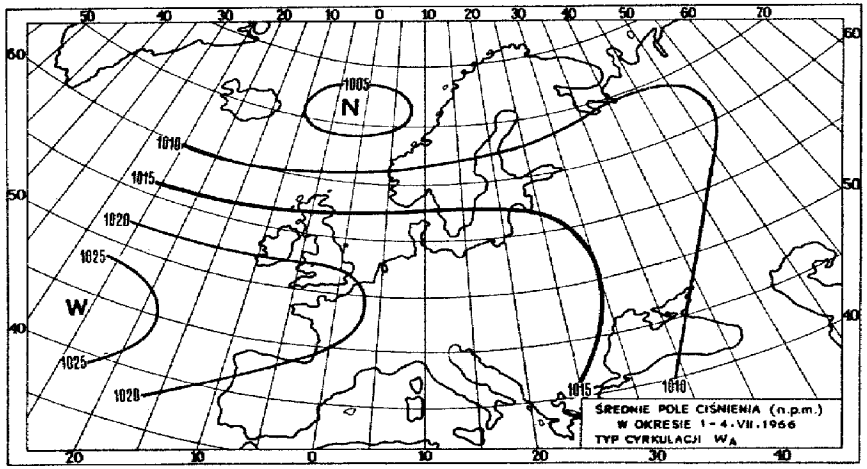

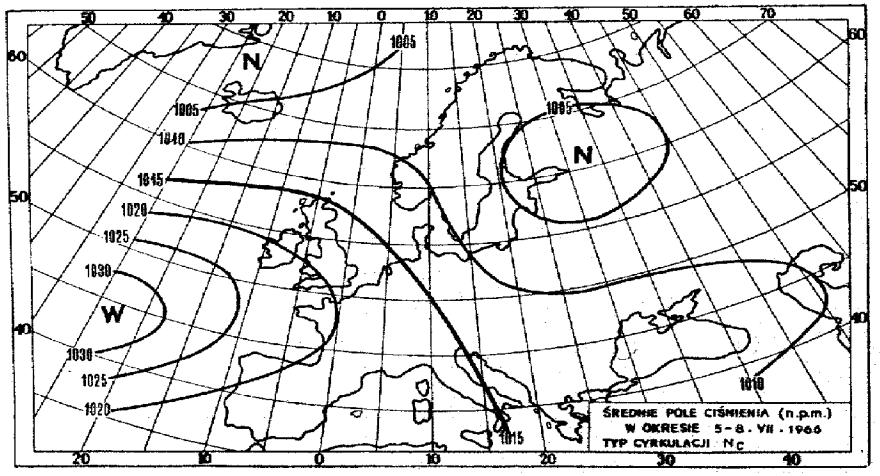

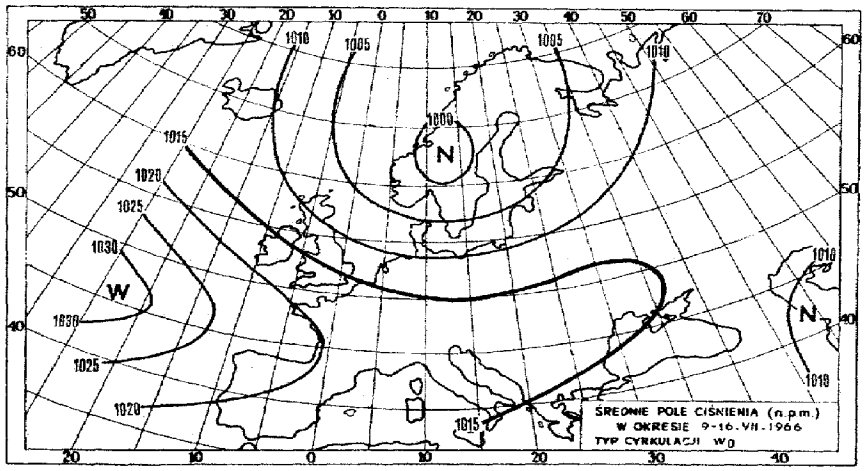
ŚREDNIE POLE CIŚNIENIA (n.p.m.)
W OKRESIE 9-16.VII.1966
TYP CYRKULACJI W0

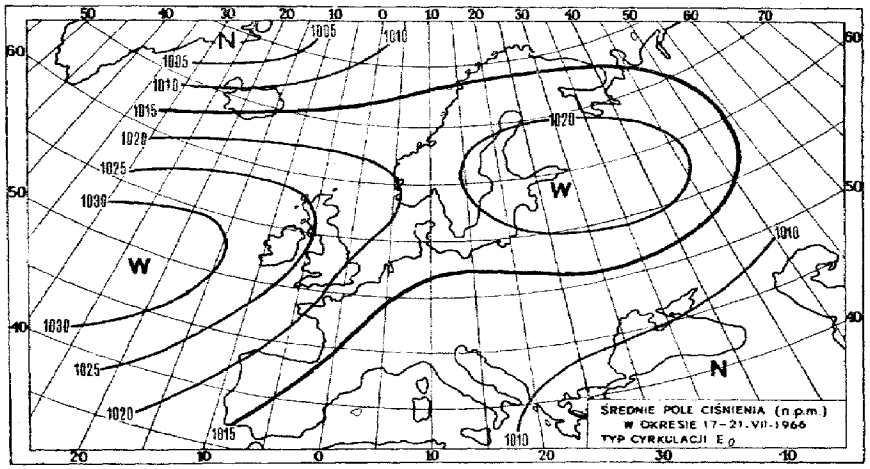
ŚREDNIE POLE CIŚNIENIA (n.p.m.)
W OKRESIE 17-21.VII.1966
TYP CYRKULACJI E0

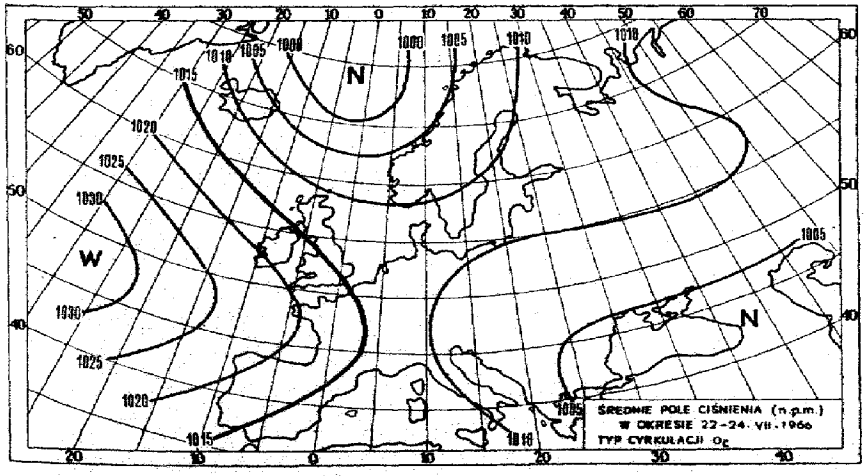
ŚREDNIE POLE CIŚNIENIA (n.p.m.)
W OKRESIE 22-24.VII.1966
TYP CYRKULACJI Og

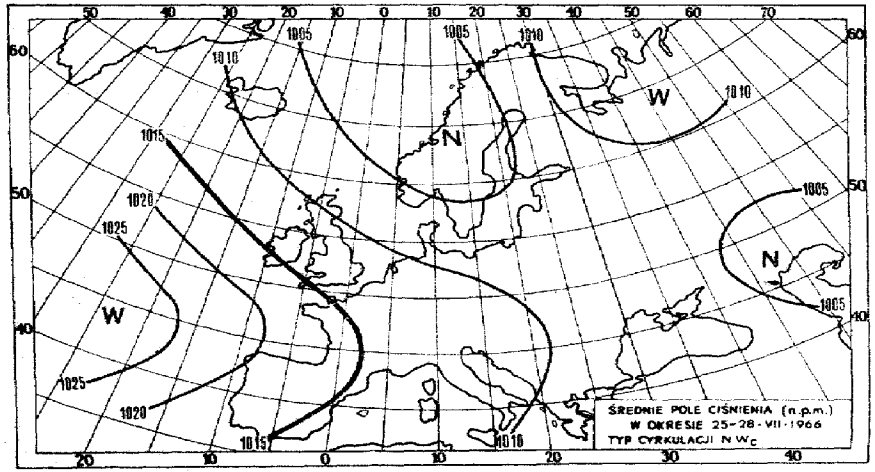
ŚREDNIE POLE CIŚNIENIA (n.p.m.)
W OKRESIE 25-28.VII.1966
TYP CYRKULACJI N Wc

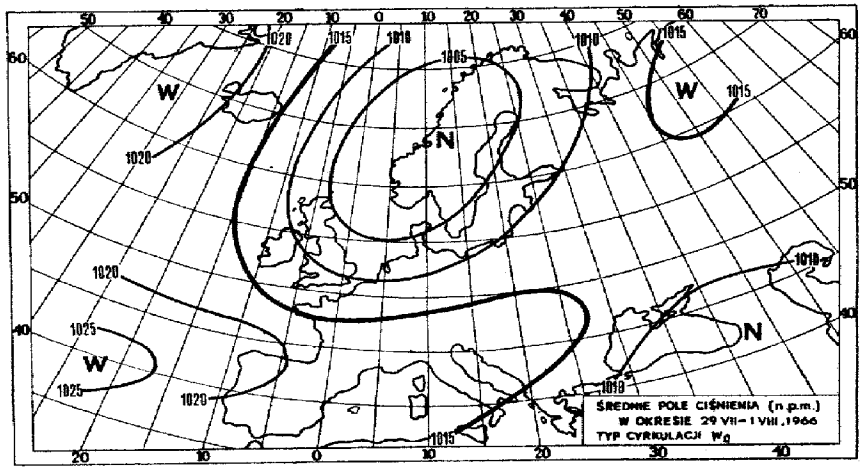
ŚREDNIE POLE CIŚNIENIA (n.p.m.)
W OKRESIE 29 VII–1 VIII.1966
TYP CYRKULACJI Wq
W
N
1020
1015
1010
1005
1025

mo6.1/438
R684ro

PAŃSTWOWY INSTYTUT HYDROLOGICZNO-METEOROLOGICZNY

ROCZNIK METEOROLOGICZNY 1966

SIERPIEŃ

TOM I — ZESZYT 8

ATMOSPHERIC SCIENCES
LIBRARY
JUN 1 1969
E. S. S. A.
U. S. Dept. of Commerce

WARSZAWA 1968
WYDAWNICTWA KOMUNIKACJI i ŁĄCZNOŚCI

PAŃSTWOWY INSTYTUT HYDROLOGICZNO-METEOROLOGICZNY

ROCZNIK METEOROLOGICZNY 1966

SIERPIEŃ

TOM I — ZESZYT 8

МЕТЕОРОЛОГИЧЕСКИЙ ЕЖЕГОДНИК – АВГУСТ 1966

METEOROLOGICAL YEARBOOK – AUGUST 1966

WARSZAWA 1968

WYDAWNICTWA KOMUNIKACJI i ŁĄCZNOŚCI

SPIS TREŚCI

Przedmowa III
Objaśnienia V
Spis alfabetyczny stacji i posterunków XVII
Mapa stacji i posterunków XXIII
Tablica I. Spostrzeżenia codzienne stacji meteorologicznych (wartości terminowe) . . 1
Tablica II. Spostrzeżenia codzienne stacji meteorologicznych (wartości dobowe). . . . 33
Tablica III. Wyniki miesięczne spostrzeżeń stacji meteorologicznych 49
Tablica IV. Wyniki miesięczne spostrzeżeń posterunków meteorologicznych i opadowych . 55
Tablica V. Wyniki miesięczne pomiarów temperatury powietrza przy powierzchni gruntu oraz temperatury gruntu 61
Tablica VI. Wartości godzinne usłonecznienia (miesięczne) 63
Tablica VII. Kalendarz typów cyrkulacji i typów pogody 65

СОДЕРЖАНИЕ

Предисловие III
Объяснения IX
Список станций и постов в алфавитном порядке XVII
Карта станций и постов XXIII
Таблица I. Ежедневные наблюдения метеорологических станций (срочные величины) . . 1
Таблица II. Ежедневные наблюдения метеорологических станций (суточные величины) . . 33
Таблица III. Месячные результаты наблюдений метеорологических станций 49
Таблица IV. Месячные результаты наблюдений метеорологических и осадочных постов . . 55
Таблица V. Месячные результаты измерений температуры воздуха у поверхности почвы и температуры почвы 61
Таблица VI. Часовые величины продолжительности солнечного сияния (месячные) 63
Таблица VII. Календарь типов циркуляции и типов погоды 65

CONTENT

Preface III
Comments XIII
Alphabetic list of stations and posts XVII
Map of stations and posts XXIII
Table I. Everyday observations of meteorological stations (values from obs. times) 1
Table II. Everyday observations of meteorological stations (daily values) 33
Table III. Monthly observations results from meteorological stations 49
Table IV. Monthly results of observations carried out on meteorological and rainfall posts 55
Table V. Monthly results of air temperature measurements at the ground surface and ground temperatures 61
Table VI. Hourly sunshine duration values (monthly) 63
Table VII. The calendar of the circulation and weather types 65

WYDAWNICTWA KOMUNIKACJI I ŁĄCZNOŚCI — WARSZAWA 1968

Nakład 600 + 50. Ark. druk. 15,7. Ark. wyd. 25. K/5530. Papier druk. sat. Kl. III 80 gr. A-0.

Drukarnia PIHM — Warszawa, ul. Podleśne 61. Zam. 77/68. N-98.

PRZEDMOWA

Rocznik meteorologiczny od 1966 roku przybiera nową postać i będzie ukazywał się w formie dwunastu zeszytów miesięcznych. Dodatkowy zeszyt - trzynasty - zawierać będzie zbiorcze dane roczne. W stosunku do poprzednich wydawnictw zmienia się również zakres publikowanych danych. Zasadniczą część rocznika stanowią pełne wyniki pomiarów i obserwacji etatowych stacji meteorologicznych, uzupełnione danymi z wybranych posterunków.

Średnie wartości danych pomiarowych ze stacji są wyliczane na podstawie ośmiu terminów na dobę, w wyniku tego uzyskano wartości bliższe średniej rzeczywistej niż dotychczas kiedy to wyniki opierały się na trzech terminach pomiarowych w ciągu doby. Postać i zakres nowego rocznika dostosowano do zaleceń międzynarodowych i uchwał Konferencji Dyrektorów Służb Meteorologicznych i Hydrometeorologicznych Krajów Socjalistycznych Europy. W przygotowaniu makiety rocznika brano też pod uwagę wzory tego typu wydawnictw innych krajów Europy.

Materiały pomiarowo-obserwacyjne publikowane w roczniku przechodzą wstępną weryfikację oraz są ostatecznie redagowane zespołowo w Ośrodku Gromadzenia i Rozpowszechniania Danych, pod kierownictwem Zofii J a c k o w s k i e j. Przygotowanie danych do maszynowego opracowania odbywa się w Zakładzie Maszyn Liczących pod kierunkiem Danuty O l s z e w s k i e j. Prace obliczeniowe są wykonywane przy pomocy maszyny matematycznej IBM - 1440 Zakładu Obliczeniowego ZOWAR. Kalendarz typów cyrkulacji i typów pogody jest opracowywany w Zakładzie Prognoz Meteorologicznych Długoterminowych pod kierunkiem Marii W o d z i ń s k i e j.

ПРЕДИСЛОВИЕ

Метеорологический ежегодник с 1966 года изменяет прежний вид и будет издаваться в 12 месячных выпусках. Дополнительный - тринадцатый выпуск - будет включать суммарные годичные данные. По сравнению с предыдущими изданиями изменяется также диапазон публикуемых данных. Основную часть ежегодника составят полные результаты измерений и наблюдений стационарных метеорологических станций, пополненные данными некоторых постов.

Средние величины измерительных данных со станций рассчитываются на основании восьми сроков в сутки, вследствие чего получены величины более приближенные к средней фактической, чем до сих пор, когда публикации основывались на трех измерительных сроках в сутки. Вид и масштаб нового ежегодника продиктованы международными рекомендациями и постановлениями Конференции директоров метеорологических и гидрометеорологических служб социалистических стран. При разработке макета ежегодника приняты во внимание публикации такого рода, издаваемые другими странами Европы.

Измерительно-наблюдательные материалы, публикуемые в ежегоднике подвергаются предварительной проверке а затем окончательно редактируются коллективом Центра сбора и распространения данных под руководством Зофии Я ц к о в с к о й. Данные для машинной обработки подготавливаются в Отделении вычислительных машин. Расчеты производятся с помощью счетной математической машины IBM - 1440 Рассчетного отдела ЗОВАР под руководством Дануты О л ь ш е в с к о й. Календарь типов циркуляции и типов погоды разработан в Отделе Метеорологических Долгосрочных Прогнозов под руководством Марии В о д з и н с к о й.

PREFACE

Since 1966 the meteorological yearbook took a new shape and will be published in the form of twelve monthly fascicles. It was added a supplementary - thirteen fascicle - which was dedicated to the collective yearly data. By comparison with the previous publications the scope of the published data has been changed, too. The complete results of measurements and observations from meteorological stations of full operation time supplied with data from the selected posts constitute the principal section of the yearbook.

Means of observation data taken at the stations were calculated on the basis of eight observation times measured daily. Means computed by the aforesaid way permitted to obtain the values more approached to virtual means than it was till now (up to now publications were based on three daily observation times). The form and content of the present yearbook was adapted to the international recommendations and resolutions of the Conference of Directors of Meteorological and Hydrometeorological Services of the Socialistic Countries of Europe. In preparation of the yearbook's dummy, publications of that type of other European countries were also taken into account.

The initial verification and final editorial form of the yearbook is being prepared by the personnel of the Data Collection and Dissemination Center under the supervision of Mrs. Zofia J a c k o w s k a. Computers Div. has been dealing with preparation of material for data processing under the supervision of Mrs. Danuta O l s z e w s k a. Computations are made by the computer Type IBM-1440 of the ZOWAR Computer Department production. The calendar of the circulation and weather types was elaborated in the Department of Long-Range Forecasting under the supervision of Mrs. Maria W o d z i ń s k a.

Dr JERZY MICHALCZEWSKI
Zastępca Dyrektora
do spraw Służby

Prof. dr WŁADYSŁAW PARCZEWSKI
Dyrektor
Państwowego Instytutu
Hydrologiczno-Meteorologicznego

Blank page retained for pagination

OBJAŚNIENIA

Począwszy od 1966 roku, materiał zawarty w "Roczniku Meteorologicznym" został podzielony na dwie zasadnicze części. W pierwszej umieszczono wyniki pomiarów z 57 stacji meteorologicznych, stanowiących sieć podstawową, natomiast w części drugiej umieszczono wyniki z 195 posterunków meteorologicznych, uzupełniających sieć podstawową.

METODA OPRACOWANIA WYNIKÓW ORAZ TREŚĆ TABLIC

A. Stacje meteorologiczne

Począwszy od 1 stycznia 1966 roku, opracowanie wyników oparto na pomiarach i obserwacjach dokonywanych przez stacje meteorologiczne w ciągu całej doby. W tablicy I zawarte są wyniki obserwacji dokonywanych co sześć godzin w terminach: 1, 7, 13 i 19 CSE (00, 06, 12 i 18 GMT), dla wybranych 30 stacji. W tablicy II zawarte są wyniki dobowe oraz średnie wartości dobowe, wyliczone z ośmiu obserwacji wykonywanych co trzy godziny w terminach: 1, 4, 7, 10, 13, 16, 19 i 22 CSE (00, 03, 06, 09, 12, 15, 18 i 21 GMT) dla 57 stacji. Natomiast tablica III zawiera sumy miesięczne oraz wartości średnie, wyliczone z sumy miesięcznej ośmiu terminów obserwacyjnych dla 57 stacji meteorologicznych.

Temperatura powietrza. Temperaturę powietrza wyznaczono za pomocą termometrów umieszczonych w klatce meteorologicznej typu angielskiego na wysokości 2 m nad powierzchnią gruntu. Skrajne dobowe wartości temperatur odnoszą się dla stacji meteorologicznych do okresu od godziny 19 CSE (18 GMT) dnia poprzedniego do godziny 19 CSE danego dnia.

Temperaturę minimalną powietrza przy powierzchni gruntu, wyznaczono za pomocą termometru minimalnego umieszczonego na wysokości 5 cm nad powierzchnią gruntu, na poletku pozbawionym roślinności.

Wilgotność powietrza. Temperaturę punktu rosy, prężność pary wodnej i wilgotność względną wyznaczono za pomocą psychrometru Augusta.

Ciśnienie atmosferyczne. Ciśnienie atmosferyczne mierzono za pomocą barometrów rtęciowych naczyniowych.

Usłonecznienie. Usłonecznienie mierzono za pomocą heliografów Campbell-Stokes'a.

Wiatr. Pomiary wiatru są dokonywane w przeważającej części przy użyciu anemometrów typu M-47, a tylko w nielicznych przypadkach przy użyciu wiatromierzy Wilda.

Opad. Wysokość opadu, począwszy od 1 stycznia 1966 roku mierzy się na stacjach co sześć godzin w terminach: 1, 7, 13 i 19 CSE (00, 06, 12 i 18 GMT). W tablicy I podano wysokość opadu za okres ubiegłych sześciu godzin, natomiast w tablicy II i III podano wysokość opadu odnoszącą się do doby liczonej od godziny 7 CSE (06 GMT) dnia danego do godziny 7 CSE dnia następnego. Pomiary te wykonywano za pomocą deszczomierzy Hellmanna o powierzchni otworu 200 cm^2, umieszczonych na wysokości 1 m nad powierzchnią gruntu, z wyjątkiem części stacji górskich, położonych powyżej 500 m nad poziomem morza, gdzie używane są deszczomierze typu górskiego, mające powierzchnię otworu 500 cm^2 i umieszczone na wysokości 1,5 m nad powierzchnią gruntu.

Kolumny tablic, od lewej do prawej, zawierają następujące informacje:

Tablica I - Spostrzeżenia codzienne stacji meteorologicznych (wartości terminowe)

1. Kolejne dni miesiąca
2. Temperatura powietrza T, w °C
3. Temperatura punktu rosy T_d, w °C
4. Prężność pary wodnej e, w mb
5. Wilgotność względna U, w %
6. Ciśnienie atmosferyczne P_o, sprowadzone do średniego poziomu morza w mb

7-8. Zachmurzenie w oktantach (przy tym 0 oznacza niebo bezchmurne, 8 - niebo całkowicie pokryte chmurami, zaś 9 - niebo niewidoczne):
N - wielkość pokrycia nieba przez wszystkie obserwowane chmury;
N_h - wielkość pokrycia nieba przez chmury rodzaju: Sc, St, Cu i Cb, a w przypadku ich braku przez chmury rodzaju : As, Ac i Ns

9. Wysokość podstawy najniższych chmur h, w skali kodu x)
10. Kierunek wiatru dd, w skali kodu x)
11. Prędkość wiatru v, w m/sek
12. Widzialność w kierunku poziomym V, w skali kodu x) 0-9
13. Pogoda w chwili obserwacji ww, w skali kodu x) 00-99
14. Pogoda za okres ubiegłych sześciu godzin W, w skali kodu x) 0-9
15. Suma opadu za okres ubiegłych sześciu godzin R, w mm

Tablica II - Spostrzeżenia codzienne stacji meteorologicznych (wartości dobowe)

1. Kolejne dni miesiąca
2. Temperatura w °C:
   T - średnia dobowa temperatura powietrza;
   Max - maksimum dobowe temperatury powietrza;
   Min - minimum dobowe temperatury powietrza;
   T_g - minimum temperatury powietrza przy powierzchni gruntu
3. Średnia dobowa prężność pary wodnej e, w mb
4. Średnia dobowa wilgotność względna U, w %
5. Średnie dobowe ciśnienie atmosferyczne P, zredukowane do 0°C i do ciężkości normalnej w mb
6. Suma dzienna usłonecznienia S, w godzinach
7. Średnia dobowa wielkość pokrycia nieba przez wszystkie obser-

x) Skale kodu jako załącznik do tabl. I zostały opracowane na podstawie zbioru kluczy meteorologicznych OMM 9 TP 4, Volume B

wowane chmury N, w oktantach. Przy wyliczaniu średnich, niebo niewidoczne przyjęto za całkowicie pokryte

8. Prędkość wiatru w m/sek:
   - v - średnia dobowa prędkość wiatru;
   - v_{max} - maksymalna prędkość wiatru, jaka wystąpiła w czasie ośmiu obserwacji
9. Dobowa suma opadu R_d, w mm
10. Grubość pokrywy śnieżnej s_h, zmierzona o godzinie 7 CSE w cm
11. Równoważnik wodny śniegu s_g, zmierzony o godzinie 7 CSE w mm/cm

Tablica III - Wyniki miesięczne spostrzeżeń stacji meteorologicznych

1. Temperatura powietrza T, w °C:
   - średnia miesięczna dla czterech terminów z godziny: 1, 7, 13 i 19 CSE oraz średnia miesięczna (Dies);
   - średnia miesięczna maksymalna ($\overline{Max}$) i minimalna ($\overline{Min}$);
   - absolutne maksimum (Max abs.) i minimum (Min abs.) oraz data ich wystąpienia;
   - liczba dni z temperaturą w przedziałach: Min < -10°, < 0°, Max < -10°, < 0°, > 15° i > 25°
2. Ciśnienie atmosferyczne P, w mb:
   - średnie miesięczne ciśnienie (P_m), zredukowane do 0°C i do ciężkości normalnej;
   - maksymalne (Max) i minimalne (Min) ciśnienie (P), zredukowane do 0°C i do ciężkości normalnej, wybrane z ośmiu terminów obserwacyjnych;
   - średnie miesięczne ciśnienie ($P_{o,m}$), sprowadzone do średniego poziomu morza
3. Prężność pary wodnej e, w mb:
   - średnia miesięczna dla czterech terminów z godziny: 1, 7, 13 i 19 CSE oraz średnia miesięczna (Dies)
4. Wilgotność względna U, w %:
   - średnia miesięczna dla czterech terminów z godziny: 1, 7, 13 i 19 CSE oraz średnia miesięczna (Dies);
   - minimalna wilgotność (Min), wybrana z ośmiu terminów obserwacyjnych;
   - liczba dni z wilgotnością minimalną poniżej 40%, wybraną z ośmiu terminów obserwacyjnych oraz z wilgotnością z godziny 13 CSE powyżej 80%
5. Prędkość wiatru v, w m/sek:
   - średnia miesięczna dla czterech terminów z godziny: 1, 7, 13 i 19 CSE oraz średnia miesięczna (Dies);
   - maksymalna prędkość wiatru (v_{max}), wybrana z ośmiu terminów obserwacyjnych;
   - liczba przypadków prędkości w przedziałach: 0, > 0-2, > 2-4, > 4-7, > 7-10, > 10-15, > 15-20 oraz > 20 m/sek, wybrana z ośmiu terminów obserwacyjnych;
   - liczba dni z wiatrem o prędkościach ≥ 10 m/sek i > 15 m/sek
6. Zachmurzenie N, w oktantach:
   - średnie miesięczne dla czterech terminów z godziny: 1, 7, 13 i 19 CSE oraz średnie miesięczne (Dies);
   - liczba dni pogodnych ◔ oraz pochmurnych ◕. Za dzień pogodny uważa się taki dzień, w którym średnia wartość zachmurzenia wyznaczona z ośmiu terminów jest mniejsza lub równa 2,0 zaś za dzień pochmurny, w którym wartość ta jest większa lub równa 7,0
7. Opad R_d, w mm:
   - sumy dekadowe $(\sum R_d)$ oraz suma miesięczna $(\sum R_{d,m})$;
   - maksymalny opad dobowy $(R_{d,max})$ oraz data jego wystąpienia;
   - liczba dni z opadem w przedziałach: 0,0 mm; ≥ 0,1 mm; ≥ 1,0 mm; ≥ 5,0 mm; ≥ 10,0 mm oraz ≥ 20,0 mm
8. Liczba dni ze zjawiskami atmosferycznymi:
   - deszczem ●, śniegiem ✳, opadem lodowym ▲, mgłą ≡, zamgleniem =, szronem ⌣, rosą ⌒, gołoledzią ∿, zamiecią śnieżną niską ⸸ i wysoką ⸸, zmętnieniem ∞, szadzią V, burzą ⚡ oraz pokrywą śnieżną ⊠
   Liczba dni ze zjawiskami odnosi się do okresu wystąpienia zjawiska w czasie od godziny 1 CSE (00 GMT) dnia danego do godziny 1 CSE dnia następnego

B. Posterunki meteorologiczne

W tablicy IV zamieszczono jednocześnie miesięczne wyniki obserwacji opadowych dla 195 posterunków oraz miesięczne wartości temperatury powietrza dla 91 wybranych posterunków meteorologicznych. Posterunki meteorologiczne dokonują pomiary i obserwacje trzy razy dziennie w terminach: 7^h, 13^h i 21^h średniego miejscowego czasu słonecznego. Średnią temperaturę powietrza wyliczono według wzoru:

$$Dies = \frac{1}{4}(7^h + 13^h + 2 \times 21^h)$$

Skrajne dobowe wartości temperatur odnoszą się do okresu od wieczornej obserwacji (21^h) dnia poprzedniego do wieczornej obserwacji dnia danego. Wysokość opadu odnosi się do doby liczonej od obserwacji porannej (7^h) dnia danego do obserwacji porannej dnia następnego. Liczba dni z deszczem, śniegiem oraz opadem lodowym odnosi się do doby liczonej od obserwacji porannej dnia danego do obserwacji porannej dnia następnego. Liczba dni z pozostałymi zjawiskami odnosi się do okresu od północy ubiegłej do północy następnej.

Kolumny tablicy, od lewej do prawej, zawierają następujące informacje:

1. Temperatura powietrza T, w °C:
   - średnia miesięczna (Dies);
   - średnia miesięczna maksymalna ($\overline{Max}$) i minimalna ($\overline{Min}$);
   - absolutne maksimum (Max abs.) i minimum (Min abs.) oraz data ich wystąpienia
2. Opad R_d, w mm:
   - sumy dekadowe $(\sum R_d)$ oraz sumę miesięczną $(\sum R_{d,m})$;
   - maksymalny opad dobowy $(R_{d,max})$ oraz data jego wystąpienia;
   - liczba dni z opadem w przedziałach: 0,0 mm; ≥ 0,1 mm; ≥ 1,0 mm; ≥ 5,0 mm; ≥ 10,0 mm oraz ≥ 20,0 mm
3. Liczba dni ze zjawiskami atmosferycznymi:
   - do liczby dni z opadem deszczu ●, śniegu ✳ oraz opadu lodowego ▲ zaliczono dni, w których opad wynosił 0,1 mm lub więcej i pochodził częściowo lub całkowicie z opadów odpowiadających podanym symbolom. Zamieszczono również liczbę dni z mgłą ≡, szadzią V, gołoledzią ∿, burzą ⚡ oraz pokrywą śnieżną ⊠

Dla wybranych 58 stacji i posterunków meteorologicznych zamieszczono w tablicy V wyniki miesięczne pomiarów temperatury minimalnej powietrza przy powierzchni gruntu oraz temperatury gruntu na głębokościach standardowych (5 cm, 10 cm, 20 cm i 50 cm), które wyznaczono przy użyciu termometrów kolankowych zainstalowanych na poletku pozbawionym roślinności. Również w tablicy VI zamieszczono dla wybranych 60 stacji i posterunków meteorologicznych wartości godzinne usłonecznienia. W tablicy VII zamieszczono kalendarz typów cyrkulacji i typów pogody panujących w danym miesiącu.

Kolumny tablic zawierają następujące informacje:

Tablica V - Wyniki miesięczne pomiarów temperatury minimalnej przy powierzchni gruntu oraz temperatury gruntu na głębokościach standardowych

1. Temperatura minimalna przy powierzchni gruntu T_g, w °C:
   - średnia miesięczna minimalna ($\overline{Min}$);
   - minimum absolutne (Min abs.) oraz data jego wystąpienia
2. Temperatura gruntu na poszczególnych głębokościach, dla których średnia miesięczna (Dies) została wyliczona według wzoru:

$$Dies = \frac{1}{3}(7^h + 13^h + 21^h)$$

   a. Głębokość 5 cm:
      - średnia miesięczna dla trzech terminów z godziny: 7^h, 13^h i 21^h oraz średnia miesięczna (Dies);
      - maksymalna (Max) oraz minimalna (Min) wybrane z trzech terminów (7^h, 13^h i 21^h)
   b. Głębokości: 10 cm, 20 cm i 50 cm:
      - średnia miesięczna (Dies);
      - maksymalna (Max) i minimalna (Min) wybrane z trzech terminów

Tablica VI - Wartości godzinne usłonecznienia (miesięczne)

1. Czas trwania usłonecznienia w przedziałach godzinnych
2. Suma miesięczna usłonecznienia ($\sum$), w godzinach

Tablica VII - Kalendarz typów cyrkulacji i typów pogody

Za typ cyrkulacji lub typ pogody uważa się okres co najmniej dwudniowy zaklasyfikowany do tego samego typu. Pojedyncze dni, znacznie odbiegające charakterem pogody lub cyrkulacji od typu poprzedzającego lub następującego, oznaczono symbolem x.

Klasyfikacja typów cyrkulacji opiera się na trzech czynnikach: wskaźniku cyrkulacji strefowej dla Europy (Ws), wskaźniku cyrkulacji południkowej dla Europy (Wp) oraz wskaźniku ciśnienia dla Polski (Cp). Wskaźnik Ws przyjmuje wartość dodatnią dla cyrkulacji o składowej zachodniej, a ujemną dla składowej wschodniej. Wskaźnik Wp ma znak dodatni dla składowej południowej, a ujemny dla składowej północnej. Powyższe wskaźniki obliczane są z codziennych dolnych map synoptycznych. Wszystkie wyżej wymienione czynniki klasyfikowane są według systemu trójklasowego równoprawdopodobnego, w wyniku czego otrzymuje się 27 typów cyrkulacji.

Dla oznaczenia poszczególnych klas użyto następujących symboli:

Wskaźnik południkowy (Wp)
- N - klasa poniżej normy (ujemna)
- O - " w pobliżu normy
- S - " powyżej normy (dodatnia)

Wskaźnik strefowy (Ws)
- E - klasa poniżej normy (ujemna)
- O - " w pobliżu normy
- W - " powyżej normy (dodatnia)

Wskaźnik ciśnienia (Cp)
- C - klasa poniżej normy
- O - " w pobliżu normy
- A - " powyżej normy

Symbol typu cyrkulacji otrzymuje się przez zestawienie symboli klas dla wszystkich trzech czynników (Wp, Ws, Cp). Jeżeli wartości jednego z czynników Wp lub Ws są zaliczane do klasy O, wówczas w symbolu typu cyrkulacji zera tego się nie wpisuje, jeżeli natomiast wartości obu tych czynników są zaliczane do klasy O, wówczas pisze się tylko jedno zero. Klasę wskaźnika Cp wypisuje się w formie indeksu na dole po prawej stronie.

Przykłady:

Typ określony przez: klasę O dla Wp, klasę E dla Ws, klasę A dla Cp, będzie miał symbol E_A;

Typ określony przez: klasę N dla Wp, klasę W dla Ws, klasę O dla Cp, będzie miał symbol NW_O;

Typ określony przez: klasę O dla Wp, klasę O dla Ws, klasę C dla Cp, będzie miał symbol O_C

Typy pogody dla Polski Centralnej są klasyfikowane w oparciu o dwa elementy: temperaturę i opady. Przez zastosowanie klasyfikacji trójklasowej równoprawdopodobnej dla każdego z tych elementów otrzymujemy 9 typów pogody. Symbole użyte dla oznaczenia poszczególnych klas są jednakowe dla obu elementów:

- 1 - klasa poniżej normy
- 2 - " w pobliżu normy
- 3 - " powyżej normy

W wyniku przyjęcia takich oznaczeń symbol typu pogody jest liczbą dwucyfrową, w której pierwsza cyfra oznacza klasę temperatury, a druga klasę opadów.

Przykład:

Typ pogody określony przez: klasę 1 dla temperatury, klasę 2 dla opadów, będzie miał symbol 12

Dla bardziej szczegółowych opracowań wprowadza się dodatkowo podział każdej klasy na trzy równoprawdopodobne podklasy. Symbole używane dla oznaczenia poszczególnych podklas podaje poniższe zestawienie:

klasa	podklasy		
1	1_0	1	1_2
2	2_1	2	2_3
3	3_2	3	3_4

W kalendarzu typów pogody, typ pogody według klasyfikacji trójklasowej jest oznaczony dużymi cyframi. Umieszczony poniżej głównego symbolu, symbol napisany małymi cyframi w nawiasie odnosi się do klasyfikacji z podziałem na podklasy. Brak tego symbolu oznacza, że jest on identyczny z symbolem głównym.

Dla ilustracji każdego przypadku, dołączono mapki średniego rozkładu ciśnienia atmosferycznego na poziomie morza.

Szczegółowe omówienie zasad powyższego systemu klasyfikacyjnego podano w pracy J.Lityńskiego "Liczbowa klasyfikacja typów cyrkulacji i typów pogody".

Użyte w niniejszym roczniku symbole mają następujące znaczenie:

Nr	- numery, pod którymi figurują stacje i posterunki w tablicach rocznika (uporządkowane według malejącej szerokości geograficznej)
φ	- szerokość geograficzna północna
λ	- długość geograficzna wschodnia
H_s	- wzniesienie terenu ogródka meteorologicznego nad średni poziom morza
H_b	- wysokość barometru nad średni poziom morza Dla stacji meteorologicznych H_s i H_b zostały wyznaczone za pomocą niwelacji, natomiast dla posterunków H_s wyznaczono z mapy topograficznej
h_a	- wysokość anemometru nad powierzchnią gruntu
h_w	- wysokość wiatromierza Wilda nad powierzchnią gruntu
CSE	- czas środkowoeuropejski
T	- temperatura powietrza w ^oC
T_d	- temperatura punktu rosy w ^oC
T_g	- temperatura minimalna powietrza przy powierzchni gruntu
e	- prężność pary wodnej w mb
U	- wilgotność względna w %
P	- ciśnienie atmosferyczne zredukowane do 0^oC i do ciężkości normalnej w mb
P_o	- ciśnienie atmosferyczne zredukowane do 0^oC i do ciężkości normalnej, sprowadzone do średniego poziomu morza w mb
m	- w połączeniu z literowym symbolem elementu oznacza wartość miesięczną
N	- wielkość pokrycia nieba przez wszystkie obserwowane chmury w oktantach
N_h	- wielkość pokrycia nieba przez chmury rodzaju: Sc, St, Cu i Cb, a w przypadku ich braku przez chmury rodzaju: As, Ac i Ns w oktantach
h	- wysokość podstawy najniższych chmur w skali 0-9
dd	- kierunek wiatru w skali 01-36
v	- prędkość wiatru w m/sek
v_{max}	- maksymalna prędkość wiatru w m/sek
V	- widzialność w kierunku poziomym w skali 0-9
ww	- pogoda w chwili obserwacji w skali 00-99
W	- pogoda za okres ubiegłych sześciu godzin w skali 0-9
R	- suma opadu za okres ubiegłych sześciu godzin w mm
R_d	- dobowa suma opadu w mm
s_h	- grubość pokrywy śnieżnej w cm
s_g	- równoważnik wodny śniegu w mm/cm
S	- usłonecznienie w godzinach
Dies	- średnia dobowa
Max	- wartość maksymalna wybrana z ośmiu obserwacji terminowych
Min	- wartość minimalna wybrana z ośmiu obserwacji terminowych
Max abs.	- maksimum absolutne temperatury powietrza w ^oC
Min abs.	- minimum absolutne temperatury powietrza w ^oC
$\overline{Max}$	- średnia miesięczna z wartości maksymalnych dobowych
$\overline{Min}$	- średnia miesięczna z wartości minimalnych dobowych
•	- deszcz (do deszczu zaliczono również mżawkę)
*	- śnieg (do śniegu zaliczono również śnieg z deszczem, krupy śnieżne i śnieg ziarnisty)
▲	- opad lodowy (grad i ziarna lodowe)
≡	- mgła (widzialność < 1 km)
=	- zamglenie (widzialność ≥ 1 km)
⌴	- szron
⌓	- rosa
∾	- gołoledź
+	- zamieć śnieżna niska
⌖	- zamieć śnieżna wysoka
∞	- zmętnienie opalizujące
V	- szadź
K	- burza
⊠	- pokrywa śnieżna
◔	- dni pogodne
◕	- dni pochmurne

Uwaga:

Kropka (.) postawiona na miejscu wartości liczbowej oznacza brak danych, kreska (-) zaś brak zjawiska, wartości wątpliwe podano ze znakiem zapytania (?), wartości oszacowane podano w nawiasach. Data z gwiazdką oznacza, że dana wartość wystąpiła wielokrotnie.

ОБЪЯСНЕНИЯ

С 1966 года материал, содержащийся в "Метеорологическом Ежегоднике" распределен на две основные части. В первой части находятся результаты измерений 57 метеорологических станций, составляющих основную сеть, во второй - результаты 195 метеорологических постов, дополняющих основную сеть.

МЕТОД ОБРАБОТКИ РЕЗУЛЬТАТОВ И СОДЕРЖАНИЕ ТАБЛИЦ

А. Метеорологические станции

С I января 1966 года в основу обработки результатов входят измерения и наблюдения проведенные метеорологическими станциями в течение суток. В таблицу I включены результаты наблюдений проводимых каждые 6 часов в сроки: I, 7, 13 и 19 CSE (00, 06, 12 и 18 GMT), для выбранных 30 станций. В таблице II содержатся суточные результаты и средние суточные величины, рассчитанные из 8 наблюдений, выполняемых каждые 3 часа в сроки: I, 4, 7, 10, 13, 16, 19 и 22 CSE (00, 03, 06, 09, 12, 15, 18, и 21 GMT) для 57 станций. Таблица III - месячные суммы и средние величины рассчитанные по месячной сумме 8 наблюдательных сроков для 57 метеорологических станций.

Температура воздуха. Температура воздуха определяется с помощью термометров, которые умещены в метеорологической клетке английского типа на высоте 2 м над поверхностью почвы. Крайние суточные величины температур относятся для метеорологических станций к периоду с 19 CSE (18 GMT) предыдущего дня до 19 CSE данного дня.

Минимальная температура воздуха у поверхности почвы определена с помощью минимального термометра, умещенного на высоте 5 см над поверхностью почвы, на площадке лишенной растительности.

Влажность воздуха. Температура точки росы, упругость водяного пара и относительная влажность определены с помощью психрометра Августа.

Атмосферное давление. Атмосферное давление измеряется с помощью ртутных сосудных барометров.

Продолжительность солнечного сияния. Продолжительность солнечного сияния измеряется с помощью гелиографов Кампбелль-Стокса.

Ветер. Измерения ветра производятся главным образом анемометрами типа М-47, а только в исключительных случаях ветромером Вильда.

Осадки. Высота осадков с I января 1966 года измеряется на станциях каждые шесть часов в сроки: I, 7, 13 и 19 CSE (00, 06, 12, и 18 GMT). В таблице I указана высота осадков за период минувших шести часов, а в таблицах II и III - высота осадков, которая относится к суткам начинающимся с 7 CSE (06 GMT) данного дня до 7 CSE следующего дня. Эти измерения выполнены с помощью дождемеров Гельмманна, с площадью отверстия 200 см^2, расположенных на высоте I м над поверхностью почвы, за исключением горных станций, расположенных более 500 м н.у.м., где применяются дождемеры горного типа с площадью отверстия 500 см^2, на высоте I,5 м над поверхностью почвы.

Колонны таблиц, с левой до правой, включают следующие информации:

Таблица I - Ежедневные наблюдения метеорологических станций (срочные величины)

I. Очередные дни месяца
2. Температура воздуха T, в °C
3. Температура точки росы T_d, в °C
4. Упругость водяного пара e, в мб
5. Относительная влажность U, в %
6. Атмосферное давление P_o, приведенное к среднему уровню моря в мб
7-8. Облачность в октантах (причем 0 обозначает безоблачное небо, 8 - небо целиком покрытое тучами, 9 - невидимое небо):
N - величина покрытия неба всеми наблюдаемыми тучами;
N_h - величина покрытия неба видами туч: Sc, St, Cu и Cb а в случае их отсутствия тучами вида: As, Ac и Ns
9. Высота основания самых низких туч h в масштабе кода
10. Направление ветра dd, в масштабе кода x)
11. Скорость ветра v, в м/сек
12. Видимость в горизонтальном направлении V, в масштабе кода x) 0-9
13. Погода в момент наблюдения ww, в масштабе кода x) 00-99
14. Погода за период истекших 6 часов W, в масштабе кода x) 0-9
15. Сумма осадков за период истекших шести часов R, в мм

Таблица II - Ежедневные наблюдения метеорологических станций (суточные величины)

I. Очередные дни месяца
2. Температура в °C:
T - средняя суточная температура воздуха;
Max - максимальная суточная температура воздуха;
Min - минимальная суточная температура воздуха;
T_g - минимальная температура воздуха у поверхности почвы
3. Средняя суточная упругость водяного пара e, в мб
4. Средняя суточная относительная влажность U, в %
5. Среднее суточное атмосферное давление P, редуцированное до 0°C и до нормального веса в мб
6. Дневная сумма продолжительности солнечного сияния S, в часах
7. Средняя суточная величина покрытия неба всеми наблюдаемыми тучами N, в октантах. При расчетах средних величин невидимое небо принято целиком покрытым
8. Скорость ветра в м/сек:
v - средняя суточная скорость ветра;
V_{max} - максимальная скорость ветра, появляющаяся во время восьми наблюдений

x) Масштаб кода разработан на основе коллекции метеорологических кодов ОММ 9 TP 4, Volume B

9. Суточная сумма осадков R_d, в мм
10. Толщина снежного покрова s_h, измеренная в 7 CSE часов, в см
11. Водный эквивалент снега s_g, измеренный в 7 CSE часов, в мм/см

Таблица III - Месячные результаты наблюдений метеорологических станций

1. Температура воздуха T, в °C:
   - средняя месячная для четырех сроков с часа: 1, 7, 13 и 19 CSE а также средняя месячная (Dies);
   - средняя месячная максимальная ($\overline{Max}$) и минимальная ($\overline{Min}$);
   - абсолютная максимальная (Max abs.) и минимальная (Min abs.) и дата их появления;
   - число дней с температурой в интервалах: Min < - 10°, < 0°, Max < - 10°, < 0°, > 15° и > 25°
2. Атмосферное давление P, в мб:
   - среднее месячное давление (P_m), редуцированное до 0°C и до нормального веса;
   - максимальное (Max) и минимальное (Min) давление (P), редуцированное до 0°C и до нормального веса, выбранное из восьми наблюдательных сроков;
   - среднее месячное давление ($P_{o,m}$), приведенное к среднему уровню моря
3. Упругость водяного пара e, в мб:
   - средняя месячная для четырех сроков с часа: 1, 7, 13, и 19 CSE и средняя месячная (Dies)
4. Относительная влажность U, в %:
   - средняя месячная для четырех сроков с часа: 1, 7, 13 и 19 CSE и средняя месячная (Dies);
   - минимальная влажность (Min), выбранная из восьми наблюдательных сроков;
   - количество дней с минимальной влажностью менее 40%, выбранное из восьми наблюдательных сроков и с влажностью с 13 CSE часов выше 80%
5. Скорость ветра v, в м/сек:
   - средняя месячная для четырех сроков от часа: 1, 7, 13 и 19 CSE и средняя месячная (Dies);
   - максимальная скорость ветра (v_{max}), выбранная из восьми наблюдательных сроков;
   - количество случаев скорости в интервалах: 0, > 0-2, > 2-4, > 4-7, > 7-10, > 10-15, > 15-20 и > 20 м/сек, выбранное из восьми наблюдательных сроков;
   - количество дней с ветром, имеющим скорости ≥ 10 м/сек и > 15 м/сек
6. Облачность N, в октантах:
   - средняя месячная для четырех сроков от часа: 1, 7, 13 и 19 CSE и средняя месячная (Dies);
   - количество солнечных ◔ и пасмурных ◕ дней. Солнечным считается такой день, в который средняя величина облачности определенная из восьми сроков менее или равняется 2,0 пасмурным - день, в который эта величина более или равняется 7,0
7. Осадки R_d, в мм:
   - декадные суммы ($\sum R_d$) и месячная сумма ($\sum R_{d,m}$);
   - максимальные суточные осадки ($R_{d,max}$) и дата их появления;
   - количество дней с осадками в интервалах: 0,0 мм; ≥ 0,1 мм; ≥ 1,0 мм; ≥ 5,0 мм; ≥ 10,0 мм и ≥ 20,0 мм
8. Количество дней с атмосферными явлениями:
   - дождем ●, снегом *, ледовыми осадками ▲, туманом ≡, дымкой =, инеем ⌴, росой ⌓, гололедом ∼, поземком ⇣, и низовой метелью ⇢, мглой ∞, изморозью V, грозой ⚡ и снежным покровом ⊠
   Количество дней с явлениями относится к периоду образования явления во время с часа 1 CSE (00 GMT) данного дня до 1 CSE следующего дня

Б. Метеорологические посты

В таблице IV находятся одновременно месячные результаты осадочных наблюдений для 195 постов и месячные величины температуры воздуха для 91 выбранных метеорологических постов. Метеорологические посты производят измерения и наблюдения 3 раза в день в сроки: 7^h, 13^h, 21^h по среднему местному солнечному времени. Средняя температура воздуха рассчитывается по формуле:

$$Dies = \frac{1}{4}(7^h + 13^h + 2 \times 21^h)$$

Крайние суточные величины температур относятся к периоду с вечернего наблюдения (21^h) предыдущего дня до вечернего наблюдения данного дня. Высота осадков относится к суткам, начинающимся с утреннего наблюдения (7^h) данного дня до утреннего наблюдения следующего дня. Количество дней с дождем, снегом и ледовыми осадками относится к суткам, начинающимся с утреннего наблюдения данного дня до утреннего наблюдения следующего дня. Количество дней с остальными явлениями относится к периоду с минувшей полночи до следующей.

Колонны таблицы с левой по правую содержат следующие информации:

1. Температура воздуха T, в °C:
   - средняя месячная (Dies);
   - средняя месячная максимальная (Max) и минимальная (Min);
   - абсолютная максимальная (Max abs.) и минимальная (Min abs.) и дата их образования
2. Осадки R_d, в мм:
   - декадные суммы ($\sum R_d$) и месячная сумма ($\sum R_{d,m}$);
   - максимальные суточные осадки ($R_{d,max}$) и дата образования;
   - количество дней с осадками в интервалах: 0,0 мм; ≥ 0,1 мм; ≥ 1,0 мм; ≥ 5,0 мм; ≥ 10,0 мм и ≥ 20,0 мм
3. Количество дней с атмосферными явлениями:
   - днями с осадками дождя ●, снега *, и ледовыми осадками ▲ считаются дни, в которые осадки равнялись 0,1 мм или более и происходили частично или целиком от осадков отвечающих приведенным символам. Включено также количество дней с туманом ≡, изморозью V, гололедом ∼, грозой ⚡ и снежным покровом ⊠

Для выбранных 58 метеорологических станций и постов в таблице V находятся месячные результаты измерений минимальной температуры воздуха у поверхности почвы и температуры почвы на стандартных глубинах

(5 см, 10 см, 20 см и 50 см) которые определяются с помощью термометров, умещенных на площадке лишенной растительности. В таблице VI находятся также для выбранных 60 метеорологических станций и постов часовые величины продолжительности солнечного сияния. В таблице VII находится календарь типов циркуляции и типов погоды в данном месяце.

Колонны таблиц содержат следующие информации:

Таблица V – Месячные результаты измерений минимальной температуры у поверхности почвы и температуры почвы на стандартных глубинах

1. Минимальная температура у поверхности почвы T_g, в ^oC:
   - средняя месячная минимальная ($\overline{Min}$);
   - минимальная абсолютная (Min abs.) и дата её появления
2. Температура почвы на отдельных глубинах, для которых средняя месячная (Dies) рассчитана по формуле:

$$Dies = \frac{1}{3}\ (7^h + 13^h + 21^h)$$

   а. Глубина 5 см:
   - средняя месячная для трех сроков от часа 7^h, 13^h, и 21^h и средняя месячная (Dies);
   - максимальная (Max) и минимальная (Min) выбранная из трех сроков (7^h, 13^h и 21^h)

   б. Глубины: 10 см, 20 см и 50 см:
   - средняя месячная (Dies);
   - максимальная (Max) и минимальная (Min) выбранные из трех сроков

Таблица VI – Часовые величины солнечного сияния (месячные)

1. Продолжительность солнечного сияния в часовых интервалах
2. Месячная сумма продолжительности солнечного сияния в часах

Таблица VII – Календарь типов циркуляции и типов погоды

Типом циркуляции или типом погоды считается период не менее двух дней, зачисленный к тому же типу. Отдельные дни, которые характером погоды или циркуляции отклоняются от предыдущего или следующего типа обозначены символом x.

Классификация типов циркуляции проведена для трех факторов: для индекса зональной циркуляции для Европы (Ws) для индекса меридиональной циркуляции для Европы (Wp) и для показателя давления в Польше (Cp). Индекс Ws принимает положительную величину для западной составляющей циркуляции, а отрицательную – для восточной составляющей. Индекс Wp положительный для южной составляющей, а отрицательный для северной составляющей. Вышеназванные факторы вычисляются на основании ежедневных приземных синоптических карт. Классификация этих факторов проведена по трехклассовой равновероятной системе, вследствие чего получается 27 типов циркуляции.

Для обозначения отдельных классов используются следующие символы:

Индекс меридиональный (Wp)
- N – класс ниже нормы (отрицательный)
- O – класс поблизости нормы
- S – класс выше нормы (положительный)

Индекс зональный (Ws)
- E – класс ниже нормы (отрицательный)
- O – поблизости нормы
- W – выше нормы (положительный)

Показатель давления (Cp)
- C – класс ниже нормы
- O – " поблизости нормы
- A – " выше нормы

Символ типа циркуляции получается путем сопоставления символов классов всех трех факторов (Wp, Ws, Cp). Если величина одного фактора Wp или Ws причисляется к классу O, тогда в символе типа циркуляции этого нуля не следует вписывать, а если величины обеих факторов зачислены к классу O, тогда следует вписать только один нуль. Класс показателя Cp пишется в форме индекса внизу по правой стороне.

Примеры:

Тип определен: классом O для Wp, классом E для Ws, классом A для Cp, обозначается символом E_A;

Тип определен: классом N для Wp, классом W для Ws, классом O для Cp, обозначается символом NW_O;

Тип определен: классом O для Wp, классом O для Ws, классом C для Cp, обозначается символом O_C

Классификация типов погоды для Центральной Польши проведена на основании двух элементов: температуры и осадков. Применяя трехклассовую равновероятную систему классификации для каждого из этих элементов, получаем 9 типов погоды. Символы принятые для обозначения отдельных классов одинаковы для обеих элементов:

1 – класс ниже нормы
2 – " поблизости нормы
3 – " выше нормы

В результате применения таких обозначений символ типа погоды является двухцифровым числом, в котором первая цифра обозначает класс температуры, а вторая класс осадков.

Пример:

Тип погоды определен: 1 классом для температуры, 2 классом для осадков, обозначен символом 12

Для более детальных обработок каждый класс дополнительно разделен на три равновероятные подклассы. Символы принятые для обозначения отдельных подклассов:

класс	подкласс		
1	1_0	1	1_2
2	2_1	2	2_3
3	3_2	3	3_4

В календаре типов погоды, тип погоды по трехклассовой классификации обозначен большими цифрами. Символ написанный малыми цифрами в скобках ниже основного символа, относится к классификации с разделением на подклассы. Отсутствие этого символа обозначает, что идентичен он основному символу.

Для иллюстрации каждого случая даны карты среднего распределения атмосферного давления на уровне моря.

Детальные выводы относительно принципов описанной системы классификации разработаны в работе D. Литиньского "Численная классификация типов циркуляции и типов погоды".

Употребленные в настоящем ежегоднике символы имеют следующее значение:

Nr	- номера, которыми обозначены станции и посты в таблицах ежегодника систематизированы по убывающей географической широте
φ	- северная географическая широта
λ	- восточная географическая долгота
H_s	- сооружение метеорологической площадки над средним уровнем моря
H_b	- высота барометра над средний уровень моря, Для метеорологических станций H_s и H_b определены с помощью нивеляции, а для постов H_s по топографической карте
h_a	- высота анемометра над поверхностью почвы
h_w	- высота ветромера Вильда над поверхностью почвы
CSE	- среднеевропейское время
T	- температура воздуха в ^oC
T_d	- температура точки росы в ^oC
T_g	- минимальная температура воздуха у поверхности почвы
e	- упругость водяного пара в мб
U	- относительная влажность в %
P	- атмосферное давление редуцированное до 0^oC и до нормального веса в мб
P_o	- атмосферное давление редуцированное до 0^oC и до нормального веса, приведенное к среднему уровню моря в мб
m	- вместе с буквенным символом элемента обозначает месячную величину
N	- величина покрытия неба всеми наблюдаемыми облаками, в октантах
N_h	- величина покрытия неба всеми видами облачности: Sc, St, Cu и Cb а в случае их отсутствия облачностью типа: As, Ac и Ns в октантах
h	- высота основы наиболее низкой облачности в масштабе 0-9
dd	- направление ветра в масштабе 01-36
v	- скорость ветра в м/сек
v_{max}	- максимальная скорость ветра в м/сек
V	- видимость в горизонтальном направлении в масштабе 0-9
ww	- погода в момент наблюдения в масштабе 00-99
W	- погода за период истекших шести часов в масштабе 0-9
R	- сумма осадков за период истекших шести часов в мм
R_d	- суточная сумма осадков в мм
s_h	- толщина снежного покрова в см
s_g	- водный эквивалент снега в мм/см
S	- продолжительность солнечного сияния в часах
Dies	- средняя суточная
Max	- максимальная величина выбранная из восьми срочных наблюдений
Min	- минимальная величина выбранная из восьми срочных наблюдений
Max abs.	- максимальная абсолютная температуры воздуха в ^oC
Min abs.	- минимальная абсолютная температуры воздуха в ^oC
$\overline{Min}$	- средняя месячная из минимальных суточных величин
$\overline{Max}$	- средняя месячная из максимальная суточных величин
●	- дождь (в том и морось)
*	- снег (в том снег с дождем, снежная крупа и снежные зерна)
▲	- ледовые осадки (град и ледовые зерна)
≡	- туман (видимость < I км)
=	- дымка (видимость ≥ I км)
⌴	- иней
⌓	- роса
∼	- гололед
⊹	- поземок
⊹	- низовая метель
∞	- мгла
V	- изморозь
⚡	- гроза
⊠	- снежный покров
◔	- солнечные дни
◕	- пасмурные дни

Примечание:

Точка (.) стоящая в месте числовой величины обозначает отсутствие данных, черточка (-) - отсутствие явления, сомнительные величины обозначены вопросительным знаком (?), оцененные величины даны в скобках. Дата со звездочкой обозначает, что данная величина появлялась многократно.

COMMENTS

Since 1966, the material contained in the "Meteorological Yearbook" has been divided into two principal sections. One of them contain results of the measurements taken at 57 meteorological stations which establish the basic network, and the other includes the results from 195 meteorological posts, supplementary to the basic observation network.

METHOD OF DATA PROCESSING AND CONTENT OF TABLES

A. Meteorological stations

Since January 1, 1966 data processing was based on measurements and observations taken daily by meteorological stations. Table I contains the results of observations carried out every six hours at: 1, 7, 13 and 19 CSE (00, 06, 12 and 18 GMT) for the selected stations. Table II comprises daily results and daily means computed from eight observations carried out each three hours at: 1, 4, 7, 10, 13, 16, 19 and 22 CSE (00, 03, 06, 09, 12, 15, 18 and 21 GMT) for 57 stations. Table III contains monthly totals and means, calculated from the monthly total of eight observation times for 57 meteorological stations.

Air temperature. Air temperature was determined by means of thermometers set in meteorological screen of English type at the 2 m level above the ground surface. The extreme temperatures for meteorological stations refer to the period from 19 o'clock CSE (18 GMT) of the preceding day up to 19 CSE of the respective day.

Minimal air temperature at the ground surface was determined by means of minimum thermometer set at the 5 cm level above the ground surface, on the plot with no vegetation.

Air humidity; dew point temperature, water vapour pressure and relative humidity is being determined by means of August psychrometer.

Atmospheric pressure; the atmospheric pressure was measured by means of pot Mercury barometers.

Sunshine duration; sunshine duration was measured by Campbell-Stokes' heliographs.

Wind; wind measurements are mostly carried out at use of anemometers of M-47 Type, and only in some cases at use of Wild's anemometers.

Precipitation. The heigh of precipitation beginning 1 January 1966 is being measured at the stations every six hours at: 1, 7, 13 and 19 CSE (00, 06, 12 and 18 GMT). In Table I the precipitation height for the past six hours was shown, but in Table II and III the precipitation height referring to twenty four hours counted from 7 CSE (06 GMT) of the respective day up to 7 CSE of the next day. Measurements were taken by means of Hellman s gauges with the collecting surface of 200 sq. cm, set at the height of 1 m above the ground surface, excluding a number of mountainous stations situated over 500 m above sea level, where are being used the gauges of the mountainous type with the collecting surface of 500 sq. cm. The last are set at the height of 1,5 m above the ground surface.

The contents of the columns from left to right are as follows:

Table I - Everyday observations from meteorological stations (values from indiv. observ. times)

1. Successive days of the month
2. Air temperature T, in °C
3. Dew point temperature T_d, in °C
4. Water vapour pressure e, in mb
5. Relative humidity U, in percentages
6. Atmospheric pressure P_o reduced to mean sea level in mb

7-8. Total cloud amount in octas (where 0 denotes fair sky, 8 - overcasted sky - completely covered with clouds, and 9 - invisible sky):
N - extent of cloud cover with all the observed clouds;
N_h - extent of cloud cover with clouds of the types: Sc, St, Cu and Cb, and in case of their absence by clouds of the type: As, Ac and Ns

9. Height of the base of the lowest clouds in code scale x) (synop - code)
10. Wind direction dd, in synopcode x)
11. Wind speed v, in m/sec
12. Horizontal visibility V, expressed by the synopcode 0-9 x)
13. Weather at the observation moment ww, expressed by the synopcode 00-99 x)
14. Weather for the period of the past six hours W, expressed by the synopcode 0-9 x)
15. Precipitation total for the past six hours R, in mm

Table II - Everyday observations of meteorological stations (daily values)

1. Consecutive days of the month
2. Temperature in °C:
   T - daily mean of air temperature;
   Max - daily maximum of air temperature;
   Min - daily minimum of air temperature;
   Tg - minimum temperature at the ground surface
3. Daily mean water vapour pressure e, in mb
4. Daily mean relative humidity U, in percentages
5. Daily mean atmospheric pressure P, reduced to 0° C and to the normal gravitation in mb

---

x) Synopcodes were worked out on the basis of meteorological code contained in the WMO Publication No. 9 TP 4, Volume B

6. Daily total of sunshine S, in hours
7. Daily mean overcast by all the observed cloud types N, in octas. In computation of means, the invisible sky was adopted as the completely overcasted
8. Wind speed in m/sec:
   - v - daily mean of wind speed;
   - v_{max} - maximum of wind speed that occurred at the time of eight observations
9. Daily total height of precipitation R_d, in mm
10. Snow cover depth s_h, measured at 7 CSE, in cm
11. Water equivalent in snow s_g, measured at 7 CSE, in mm/cm

Table III - Monthly observation results from meteorological stations

1. Air temperature T, in °C:
   - monthly mean for four times from: 1, 7, 13 and 19 CSE and (Dies) monthly mean;
   - monthly mean maximum ($\overline{Max}$) and minimum ($\overline{Min}$);
   - absolute maximum (Max abs.) and absolute minimum (Min abs.) and the date their of occurrence;
   - number of days with temperature intervals: Min $< -10°$, $< 0°$, Max $< -10°$, $< 0°$, $> 15°$ and $> 25°$
2. Atmospheric pressure P, in mb:
   - monthly mean pressure (P_m), reduced to 0°C and to normal gravitation;
   - maximum (Max) and minimum (Min) pressure (P), reduced to 0°C and to normal gravitation, selected from eight observation times;
   - monthly mean pressure ($P_{o,m}$), reduced to mean sea level
3. Water vapour pressure e in mb:
   - monthly mean for four times: 1, 7, 13 and 19 CSE and (Dies) monthaly mean
4. Relative humidity U, in %:
   - monthly mean for four times: 1, 7, 13 and 19 CSE and (Dies) monthly mean;
   - minimal humidity (Min), selected from eight observation times;
   - number of days with minimal humidity below 40%, selected from eight observation times, and with humidity from 13 CSE over 80%
5. Wind speed v, in m/sec:
   - monthly mean for four observation times: 1, 7, 13 and 19 CSE and (Dies) monthly mean;
   - maximal wind speed(v_{max}), selected from eight observation times;
   - number of speed occurrences in the intervals: 0, >0-2, >2-4, >4-7, >7-10, >10-15, >15-20 and > 20 m/sek selected from eight observation times;
   - number of days with speed ≥ 10 m/sec and > 15 m/sec
6. Cloudiness N in octas:
   - monthly means for eight times: 1, 7, 13 and 19 CSE and (Dies) monthly means;
   - number of clear ◔ and cloudy ◕ days. The clear day is a day in which the mean value of overcast counted from eight observation times is smaller or equal 2,0 and the cloudy day, when the aforesaid value is greater or equal 7.0
7. Precipitation R_d, in mm:
   - decadal totals $(\sum R_d)$ and monthly total $(\sum R_{d,m})$;
   - maximum daily precipitation $(R_{d,max})$, and date of its occurrence;
   - number of days with precipitation in the intervals: 0,0 mm; $\geq 0,1$ mm; $\geq 1,0$ mm; $\geq 5,0$ mm; $\geq 10,0$ mm and $\geq 20,0$ mm
8. Number of days with atmospheric phenomena:
   - rain ●, snow *, ice needles ▲, fog ≡, mist =, hoar frost ⊔, dew ⌒, glazed frost ∿, drifting snow ⸸ and blowing snow ⸸, haze ∞, soft rime V, thunderstorm ⚡ and snow cover ⊠
   Number of days characterized by phenomena refers to the phenomenon occurrence time from 1 CSE (00 GMT) of the respective day till 1 CSE of the next day

B. Meteorological posts

In table IV were included, the results of precipitation observations for 195 posts and the monthly values of air temperature for 91 selected meteorological posts. The measurements and observations are being carried out by meteorological posts three times a day at: 7^h, 13^h and 21^h of mean local solar time. The mean air temperature was computed from the formula:

$$\text{Dies} = \frac{1}{4}(7^h + 13^h + 2 \times 21^h)$$

Daily extremes of temperatures refer to the evening observation time (21^h) of the last day to the evening observation of the respective day. The precipitation height refers to the 24 - hours counted from the morning observation (7^h) of the respective day to the morning observation of the next day. Number of days with rain, snow and ice needles refers to the 24-hours counted from the morning observation of the respective day to the morning observation of the next day. Number of days with the other (remained) phenomena refers to the period from the midnight of the last day to the midnight of the next day.

The contents of the columns from left to right are as follows:

1. Air temperature T, in °C:
   - monthly mean (Dies);
   - monthly mean maximum ($\overline{Max}$) and minimum ($\overline{Min}$);
   - absolute maximum (Max. abs.) and minimum (Min abs.) and the date of their occurrence
2. Precipitation R_d, in mm:
   - decadal totals $(\sum R_d)$ and monthly total $(\sum R_{d,m})$;
   - maximal daily precipitation $(R_{d,max})$ and the date of its occurrence;
   - number of days with precipitation in the intervals: 0,0 mm, $\geq 0,1$ mm; $\geq 1,0$ mm; $\geq 5,0$ mm; $\geq 10,0$ mm and $\geq 20,0$ mm
3. Number of days with atmospheric precipitation:
   - as days with rain ●, snow * and ice needle precipitation ▲ were reckoned days in which the precipitation amounted 0,1 mm or more and originated partly or in full from precipitation corresponding to the aforelisted symbols.

The number of days with fog ≡ , soft rime V , glazed frost ∿ , thunderstorm ⚡ , and snow cover ⊠ was also included

For the selected 58 stations and meteorological posts monthly results of minimum temperature measurements and the ground temperatures at the standard depth (5 cm, 10 cm, 20 cm and 50 cm) are given in Table V. The results were determined by ground thermometers set on the plot with no vegetation. Also the hourly values of solar radiation for the selected 60 stations and meteorological posts were printed in Table VI. Table VII contains the calendar of circulation types and weather types occurring in the respective month.

The contents of the tables are as follows:

Table V - Monthly results of minimum temperature measurements at the ground surface and the ground temperatures at the standard depth

1. Minimum temperature at the ground surface T_g, in °C:
   - monthly mean minimum temperature ($\overline{Min}$);
   - absolute minimum temp.(Min.abs.)and the date of its occurrence
2. Ground temperature at individual depth, for which (Dies) monthly means were computed following the formula:

$$Dies = \frac{1}{3}\,(7^h + 13^h + 21^h)$$

   a. Depth 5 cm:
      - monthly mean for three observation times: 7^h, 13^h and 21^h and (Dies) monthly mean;
      - maximum (Max) and minimum (Min) selected from three observation times (7^h, 13^h and 21^h)
   b. Depths: 10 cm, 20 cm and 50 cm:
      - monthly mean (Dies);
      - maximum (Max) and minimum (Min) selected from three observations times

Table VI - Hourly sunshine duration values (monthly)

1. Sunshine duration in hourly intervals
2. Monthly total of sunshine duration $(\sum)$, in hours

Table VII - The calendar of the cirulation and weather types

The circulation or weather type is a period of at least two days duration, classified to the same type. Particular days,much differing by the weather or circulation characteristics from the foregoing or subsequent type, are designed by x.

The classification of circulation types is based on three factors: the index of zonal circulation for Europe (Ws), the index of meridional circulation for Europe (Wp) and the index of pressure for Poland (Cp).

The index Ws is positive for circulation with western component, and negative for circulation with eastern component. The index Wp is positive for southern component, and negative for northern component. These indices are computed from daily synoptic charts.All above named factors are classified according to a three - class system of equal probability what results in the 27 circulation types.

The following symbols are used to designate the particular classes:

Meridional index (Wp)
- N - class below the standard (negative)
- O - " near the standard
- S - " above the standard (positive)

Zonal index (Ws)
- E - class below the standard (negative)
- O - " near the standard
- W - " above the standard (positive)

Pressure index (Cp)
- C - class below the standard
- O - " near the standard
- A - " above the standard

The symbol of the circulation type is formed by combining the class symbols for all the three factors (Wp, Ws, Cp). If the values of one of the factor Wp or Ws are listed to the class O, then in the symbol of the circulation type this O isn't written; but if the values of both these factors belong to the class O, then only one zero is written. The class of the index Cp is denoted as a sign down to the right side.

Examples:

The type designed by: class O for Wp, class E for Ws, class A for Cp, will have the symbols E_A;

The type designed by: class N for Wp, class W for Ws, class O for Cp, will have the symbol NW_O;

The type designed by: class O for Wp, class O for Ws, class C for Cp, will have the symbol O_C

The weather types for Central Poland are classified after two elements: temperature and precipitation. The application of the three-class classification of equal probability for each of these elements yields 9 weather types. The symbols used to designate particular classes are the same for both elements:

- 1 - class below the standard
- 2 - " near the standard
- 3 - " above the standard

As a consequence, the symbol of the weather type is a two-figure number, of wich the first figure relates to the temperature class, the second to the precipitation class.

Example:

The weather type designed by: class 1 for the temperature, class 2 for the precipitation,will have the symbol 12

Additionally, for more detailed elaborations, a division of each class into three subclasses of equal probability is introduced. The symbols used to designate particular subclasses are listed below:

class	subclasses		
1	1_0	1	1_2
2	2_1	2	2_3
3	3_2	3	3_4

In the calendar of the weather types, the weather type after the three-class classification is represented by big figures. The

symbol written with small figures, in bracket, placed below main symbol, refers to the classification with the division into the subclasses. The lack of this symbol means, that it is identical with the main symbol.

To illustrate each case, the maps of the mean distribution of the atmospheric pressure at the sea level are given.

A detailed description of the principles of the above applied classification system is given in the paper by J.Lityński "Numerical classification of circulation and weather types".

The symbols used in the yearbook correspond to the following meanings:

Nr	- number, the stations and posts were marked the yearbook tables (arranged with the decreasing latitude)
φ	- northern latitude
λ	- eastern longitude
H_s	- height (elevation) of meteorological plot above mean sea level
H_b	- barometer height above mean sea level For meteorological stations H_s and H_b the aforelisted elements were determined by means of levelling and for posts H_s they were calculated from the topographic map
h_a	- anemometer height above the ground surface
h_w	- Wilde's anemometer height above the ground surface
CSE	- mid-european time
T	- air temperature in °C
T_d	- dew point temperature in °C
T_g	- minimum temperature of air at the ground surface
e	- water vapour pressure in mb
U	- relative humidity in %
P	- atmospheric pressure reduced to 0°C and to normal gravitation in mb
P_o	- atmospheric pressure reduced to 0°C and to normal gravitation for mean sea level in mb
m	- in connection with the letter symbol of the element denotes the monthly value
N	- sky cover extent by all types of the observed clouds in octas
N_h	- sky cover extent by the clouds of the following types: Sc, St, Cu and Cb, and in case of their lack by clouds of the types: As, Ac and Ns in octas
h	- height of the lowest clouds base in scale 0-9
dd	- wind direction in scale 01-36
v	- wind speed in m/sec
v_{max}	- maximum of wind speed in m/sec
V	- visibility in vertical in scale 0-9
ww	- weather condition at the observation moment in scale 00-99
W	- weather condition for the period of the past six hours in scale 0-9
R_d	- daily precipitation total in mm
s_h	- snow cover depth in cm
s_g	- water equivalent in snow in mm/cm
S	- sunshine duration in hours
Dies	- daily mean
Max	- maximum value selected from eight observation times
Min	- minimum value selected from eight observation times
Max.abs.	- absolute maximum of air temperature in °C
Min.abs.	- absolute minimum of air temperature in °C
$\overline{Max}$	- monthly mean from the daily maxima
$\overline{Min}$	- monthly mean from the daily minima
●	- rain (drizzle was considered as a rain, too)
*	- snow (snow with rain, snow groats and grainy snow were reckoned as snow, too)
▲	- ice needle precipitation (hail and ice grains)
≡	- fog (visibility < 1 km)
=	- mist (visibility ≥ 1 km)
⌣	- hoarfrost
⌒	- dew
∿	- glazed frost
⸸	- drifting snow
⸸	- browing snow
∞	- haze
V	- soft rime
⚡	- thunderstorm
⊠	- snow cover
◔	- clear days
◕	- cloudy days

Note:

Point(·)put instead of the numerical value denotes the gap in data, dash (-) lack of phenomenon, the questionable values were marked with question mark (?), estimated values were given in parantheses. Date furnished with asterisk means that the value concerned occurred many times.

SPIS ALFABETYCZNY STACJI I POSTERUNKÓW

СПИСОК СТАНЦИЙ И ПОСТОВ В АЛФАВИТНОМ ПОРЯДКЕ

ALPHABETIC LIST OF STATIONS AND POSTS

Nr	Stacja - posterunek	Strona						φ N	λ E Gr	H_s	H_b	h_a	h_w	Dorzecze
		Tabl. I	Tabl. II	Tabl. III	Tabl. IV	Tabl. V	Tabl. VI							
216	Aleksandrowice	-	47	50	-	-	64	49°18'	19°00'	398	403,4	20,0	20,0	Wisła
30	Augustów	-	-	-	56	-	-	53 50	22 58	130	-	-	-	Biebrza
250	Baligród	-	-	-	59	-	-	49 20	22 17	450	-	-	-	San
16	Bartoszyce	-	-	-	56	-	64	54 15	20 48	60	-	-	-	Łyna
245	Barwinek	-	-	-	59	-	-	49 26	21 41	420	-	-	-	Wisłoka
102	Biała Podlaska	-	-	-	57	-	-	52 01	23 08	145	-	-	-	Bug
73	Białowieża	-	-	-	56	62	64	52 42	23 51	164	-	-	-	Narew
58	Białystok	9	38	50	-	62	64	53 07	23 11	139	140,8	13,3	13,3	Narew
41	Biebrza	-	-	-	56	62	64	53 39	22 36	117	-	-	-	Biebrza
222	Biecz	-	-	-	59	-	-	49 44	21 15	260	-	-	-	Wisłoka
70	Bielsk Podlaski	-	-	-	56	-	-	52 47	23 11	145	-	-	-	Narew
201	Bieruń Stary	-	-	-	58	-	-	50 05	19 05	236	-	-	-	Wisła
227	Bircza	-	-	-	59	-	-	49 41	22 29	300	-	-	-	San
210	Bochnia-Chodenice	-	-	-	59	-	-	49 59	20 24	200	-	-	-	Raba
146	Bogatynia	-	-	-	58	-	-	50 54	14 59	282	-	-	-	Nysa Łużycka
128	Bolesławiec	-	-	-	57	-	-	51 16	15 35	208	-	-	-	Bóbr
189	Borusowa	-	-	-	58	-	-	50 17	20 47	170	-	-	-	Wisła
96	Brwinów	-	-	-	57	62	64	52 08	20 43	96	-	-	-	Bzura
241	Brzegi Dolne	-	-	-	59	-	-	49 27	22 38	420	-	-	-	Strwiąż
246	Bukowina	-	-	-	59	-	-	49 21	20 07	880	-	-	-	Dunajec
60	Bydgoszcz	-	38	50	-	-	-	53 06	17 58	70	72,1	11,0	-	Brda
56	Bydgoszcz, IMiUZ	-	-	-	56	62	64	53 08	18 01	46	-	-	-	Brda
136	Chełm	-	-	-	57	-	-	51 07	23 30	208	-	-	-	Bug
64	Chodzież	-	-	-	56	-	-	52 59	16 54	100	-	-	-	Noteć
38	Chojnice	7	37	50	-	-	64	53 42	17 33	172	177,2	13,0	12,5	Brda
220	Cieszyn-Bobrek	-	-	-	59	-	64	49 45	18 39	300	-	-	-	Olza
11	Czarna Dąbrówka	-	-	-	56	-	-	54 21	17 34	120	-	-	-	Łupawa
240	Czarny Dunajec	-	-	-	59	-	-	49 27	19 51	676	-	-	-	Dunajec

U w a g a : Wartości współrzędnych oraz wysokości podano według stanu 1 stycznia 1966 roku.

Nr	Stacja - posterunek	Strona						φ N	λ E Gr	H_s	H_b	h_a	h_w	Dorzecze
		Tabl. I	Tabl. II	Tabl. III	Tabl. IV	Tabl. V	Tabl. VI							
153	Częstochowa	-	44	50	-	62	-	50°49′	19°06′	261	262,6	23,0	-	Warta
9	Darłowo	-	-	-	56	-	-	54 27	16 23	7	-	-	-	Wieprza
204	Dębica	-	-	-	58	-	-	50 03	21 24	205	-	-	-	Wisłoka
156	Dobrogoszcz	-	-	-	58	-	-	50 46	17 01	175	-	-	-	Oława
178	Duszniki-Zdrój	-	-	-	58	-	-	50 24	16 24	540	-	-	-	Nysa Kłodzka
217	Dynów	-	-	-	59	-	-	49 48	22 14	276	-	-	-	San
25	Dziwnów	-	-	-	56	-	64	54 01	14 44	7	-	-	-	Przymorze
19	Elbląg	-	35	50	-	-	-	54 10	19 26	38	42,9	20,0	-	Elbląg
197	Garlica Murowana	-	-	-	58	62	-	50 09	19 56	270	-	-	-	Prądnik
10	Gdańsk-Wrzeszcz	3	34	50	-	-	-	54 23	18 36	13	12,4	15,5	18,4	Wisła
7	Gdynia	-	-	-	56	-	64	54 31	18 34	2	-	-	-	Przymorze
186	Gliwice	-	-	-	58	-	-	50 18	18 38	230	-	-	-	Kłodnica
69	Głodowo	-	-	-	56	-	-	52 50	19 15	100	-	-	-	Wisła
114	Głogów	-	-	-	57	-	-	51 39	16 06	112	-	-	-	Odra
194	Głubczyce	-	-	-	58	-	-	50 12	17 50	280	-	-	-	Odra
15	Gołdap	-	-	-	56	-	-	54 19	22 19	155	-	-	-	Węgorapa
71	Gorzów Wlkp.	12	39	50	-	62	64	52 44	15 15	65	56,2	13,0	12,0	Warta
121	Grabownica	-	-	-	57	-	-	51 28	17 27	119	-	-	-	Barycz
162	Grodków	-	-	-	58	-	-	50 41	17 23	170	-	-	-	Nysa Kłodzka
46	Grudziądz	-	-	-	56	-	-	53 30	18 46	40	-	-	-	Wisła
252	Gubałówka	-	-	-	59	-	-	49 18	19 56	1000	-	-	-	Dunajec
103	Gubin	-	-	-	57	-	-	51 57	14 46	76	-	-	-	Nysa Łużycka
255	Hala Gąsienicowa	-	-	-	59	-	-	49 15	20 00	1520	-	-	-	Dunajec
4	Hel	-	34	50	-	-	64	54 36	18 49	1	2,6	25,0	24,0	Przymorze
195	Horyniec	-	-	-	58	-	-	50 11	23 21	240	-	-	-	San
233	Istebna-Stecówka	-	-	-	59	-	-	49 35	18 57	750	-	-	-	Wisła
235	Iwonicz-Zdrój	-	-	-	59	-	64	49 34	21 48	402	-	-	-	Wisłok
206	Jakubowice	-	-	-	58	-	-	50 01	17 51	319	-	-	-	Odra
160	Janów Lubelski	-	-	-	58	-	-	50 43	22 25	230	-	-	-	San
223	Jasło	-	-	-	59	-	-	49 44	21 28	240	-	-	-	Wisłoka
211	Jastrzębie-Zdrój	-	-	-	59	-	-	49 57	18 34	282	-	-	-	Olza
148	Jelenia Góra	22	43	50	-	62	64	50 54	15 48	342	343,9	16,0	16,0	Bóbr
111	Kalisz	18	41	50	-	62	64	51 44	18 05	140	143,1	-	15,0	Prosna
234	Kamienica	-	-	-	59	-	-	49 35	20 21	460	-	-	-	Dunajec
45	Kamień Krajeński	-	-	-	56	62	-	53 32	17 32	124	-	-	-	Brda
155	Karpacz	-	-	-	58	-	-	50 46	15 45	700	-	-	-	Bóbr
13	Kartuzy	-	-	-	56	-	-	54 20	18 12	220	-	-	-	Radunia
256	Kasprowy Wierch	31	48	50	-	-	64	49 14	19 59	1991	1988,8	15,4	15,4	Dunajec
192	Katowice	27	45	50	-	-	64	50 14	19 02	284	283,8	20,0	17,0	Przemsza
23	Kętrzyn	-	36	50	-	62	-	54 05	21 22	108	97,2	10,5	11,6	Łyna
151	Kielce	23	43	50	-	62	-	50 51	20 37	268	270,0	21,1	20,8	Nida
54	Kisielnica	-	-	-	56	-	-	53 15	22 07	140	-	-	-	Narew
176	Kłodzko	-	45	50	-	62	-	50 26	16 39	316	317,3	15,6	16,1	Nysa Kłodzka

Nr	Stacja - posterunek	Strona						φ N	λ E Gr	H_a	H_b	h_a	h_w	Dorzecze
		Tabl. I	Tabl. II	Tabl. III	Tabl. IV	Tabl. V	Tabl. VI							
67	Kobylec	-	-	-	56	-	-	52°51'	17°12'	90	-	-	-	Wełna
193	Kolbuszowa	-	-	-	58	-	-	50 14	21 47	208	-	-	-	Wisła
93	Koło	-	40	50	-	62	-	52 12	18 38	95	101,7	14,4	13,3	Warta
18	Kołobrzeg	4	35	50	-	-	64	54 11	15 35	3	5,4	18,8	18,0	Parsęta
249	Komańcza	-	-	-	59	-	-	49 20	22 04	470	-	-	-	San
133	Końskie	-	-	-	57	-	-	51 11	20 24	245	-	-	-	Pilica
172	Korfantów	-	-	-	58	-	-	50 29	17 36	200	-	-	-	Nysa Kłodzka
17	Koszalin	-	35	50	-	62	64	54 12	16 10	33	33,9	15,0	13,5	Przymorze
20	Kościerzyna	-	-	-	56	-	-	54 08	17 58	180	-	-	-	Wierzyca
202	Kraków-Balice	29	46	50	-	-	64	50 05	19 48	237	237,5	20,0	20,0	Prądnik
203	Kraków, Obs. Astr.	-	-	-	58	-	-	50 04	19 58	206	-	-	-	Wisła
142	Krasnystaw	-	-	-	57	-	-	50 59	23 10	190	-	-	-	Wieprz
145	Kraśnik	-	-	-	58	-	-	50 55	22 12	250	-	-	-	Wisła
226	Krosno	-	-	-	59	-	-	49 41	21 45	282	-	-	-	Wisłok
243	Krynica	-	-	-	59	-	64	49 26	20 58	613	-	-	-	Poprad
80	Krzemień	-	-	-	57	-	-	52 33	22 30	112	-	-	-	Bug
66	Krzyż	-	-	-	56	62	-	52 53	16 01	31	-	-	-	Noteć
140	Laskowice Oławskie	-	-	-	57	62	64	51 03	17 21	134	-	-	-	Widawa
183	Lądek-Zdrój	-	-	-	58	-	64	50 21	16 53	460	-	-	-	Nysa Kłodzka
85	Legionowo	-	-	-	57	-	-	52 24	20 58	93	-	-	-	Wisła
130	Legnica	-	42	50	-	62	-	51 13	16 10	122	126,3	15,7	15,7	Kaczawa
239	Lesko	-	-	-	-	62	64	49 28	22 20	386	375,2	17,6	17,6	San
105	Leszno-Strzyżewice	17	41	50	-	62	64	51 50	16 32	90	92,4	11,3	14,2	Barycz
191	Leżajsk	-	-	-	58	-	-	50 15	22 26	190	-	-	-	San
6	Lębork	-	34	50	-	62	64	54 33	17 45	18	21,8	13,5	12,2	Łeba
53	Lidzbark	-	-	-	56	-	-	53 16	19 50	150	-	-	-	Drwęca
21	Lidzbark Warmiński	-	-	-	56	-	-	54 08	20 36	90	-	-	-	Łyna
224	Limanowa	-	-	-	59	-	-	49 42	20 25	440	-	-	-	Dunajec
51	Lipki	-	-	-	56	-	-	53 21	14 58	30	-	-	-	Odra
129	Lublin	20	42	50	-	-	-	51 14	22 34	171	176,7	16,0	10,0	Wieprz
213	Łapanów	-	-	-	59	-	-	49 52	20 18	240	-	-	-	Raba
2	Łeba	-			-	-	-	54 46	17 34	2	3,6	-	21,5	Łeba
98	Łowicz	-	-	-	57	-	-	52 07	19 56	95	-	-	-	Bzura
112	Łódź-Lublinek	19	42	50	-	-	64	51 44	19 24	187	187,7	10,0	11,0	Ner
254	Łysa Polana	-	-	-	59	-	-	49 16	20 07	988	-	-	-	Dunajec
221	Maków Podhalański	-	-	-	59	-	-	49 44	19 40	350	-	-	-	Skawa
26	Miastko	-	-	-	56	-	-	54 00	16 58	145	-	-	-	Wieprza
181	Miechów	-	-	-	58	-	-	50 22	20 02	292	-	-	-	Wisła
187	Mielec	-	45	50	-	-	-	50 18	21 27	168	174,1	14,5	23,4	Wisłoka
31	Mikołajki	-	36	50	-	-	64	53 47	21 35	127	131,1	15,5	12,0	Pisa
57	Mława	-	38	50	-	62	-	53 07	20 22	141	145,8	13,3	13,0	Wkra
247	Muszyna	-	-	-	59	-	-	49 21	20 53	445	-	-	-	Poprad
215	Myślenice	-	-	-	59	-	-	49 49	19 56	295	-	-	-	Raba
138	Namysłów	-	-	-	57	-	-	51 05	17 44	155	-	-	-	Widawa
50	Nidzica	-	-	-	56	-	-	53 22	20 25	170	-	-	-	Wkra
171	Nisko	-	-	-	58	-	-	50 31	22 09	164	-	-	-	San

Nr	Stacja - posterunek	Strona						φ N	λ E Gr	H_B	H_b	h_a	h_w	Dorzecze
		Tabl. I	Tabl. II	Tabl. III	Tabl. IV	Tabl. V	Tabl. VI							
122	Nowa Wieś	-	-	-	57	-	-	51°27′	22°45′	179	-	-	-	Wieprz
116	Nowe Miasto	-	-	-	57	-	-	51 37	20 35	155	-	-	-	Pilica
231	Nowy Sącz	-	47	50	-	-	64	49 37	20 42	292	295,4	17,6	16,5	Dunajec
238	Nowy Targ	-	-	-	59	-	-	49 29	20 02	600	-	-	-	Dunajec
24	Olecko	-	-	-	56	-	-	54 03	22 30	183	-	-	-	Biebrza
149	Olesno	-	-	-	58	-	-	50 53	18 25	238	-	-	-	Stobrawa
188	Olkusz	-	-	-	58	-	-	50 17	19 34	375	-	-	-	Przemsza
34	Olsztyn-Dajtki	6	37	50	-	62	-	53 46	20 25	133	135,4	12,0	12,0	Łyna
144	Oława	-	-	-	58	-	-	50 57	17 19	137	-	-	-	Odra
164	Opole	26	43	50	-	62		50 40	17 58	176	177,9	15,0	13,5	Odra
134	Opole Lubelskie	-	-	-	57	-	-	51 09	21 59	149	-	-	-	Wisła
61	Ostrołęka	10	38	50	-	62		53 05	21 34	95	96,3	13,0	13,0	Narew
165	Ostroszowice	-	-	-	58	-	-	50 39	16 38	377	-	-	-	Nysa Kłodzka
88	Ostrowy	-	-	-	57	-	-	52 18	19 10	120	-	-	-	Bzura
39	Ostróda	-	-	-	56	-	-	53 42	19 58	106	-	-	-	Drwęca
123	Ostrzeszow	-	-	-	57	-	-	51 26	17 56	198	-	-	-	Prosna
174	Otmuchów	-	-	-	58	-	-	50 28	17 10	212	-	-	-	Nysa Kłodzka
207	Ożańsk	-	-	-	59	-	-	50 01	22 35	250	-	-	-	San
87	Paproć	-	-	-	57	62	-	52 19	16 08	75	-	-	-	Obra
81	Płock-Radziwie	-	39	50	-	62	-	52 32	19 40	63	63,8	13,8	14,0	Wisła
33	Połczyn-Zdrój	-	-	-	56	-	-	53 46	16 06	100	-	-	-	Parsęta
75	Poświętne	-	-	-	57	62	64	52 38	20 23	101	-	-	-	Wkra
170	Poturzyn	-	-	-	58	-	-	50 34	23 56	240	-	-	-	Bug
84	Poznań - Ławica	13	39	50	-	-	64	52 25	16 50	86	92,1	16,5	13,5	Warta
35	Prabuty	-	-	-	56	62	64	53 44	19 13	98	-	-	-	Wisła
184	Prudnik	-	-	-	58	-	-	50 19	17 34	265	-	-	-	Odra
63	Przasnysz	-	-	-	56	-	-	53 01	20 53	120	-	-	-	Narew
77	Przebędowo	-	-	-	57	62	-	52 35	17 01	82	-	-	-	Warta
139	Przedbórz	-	-	-	57	62	64	51 05	19 53	235	-	-	-	Pilica
59	Przelewice	-	-	-	56	-	-	53 06	15 05	72	-	-	-	Odra
218	Przemyśl	-	47	50	-	62	-	49 48	22 46	237	238,9	18,2	20,6	San
208	Pszczyna	-	-	-	59	62	-	50 00	18 55	270	-	-	-	Wisła
232	Ptaszkowa	-	-	-	59	-	-	49 36	20 53	522	-	-	-	Dunajec
3	Puck	-	-	-	56	-	-	54 43	18 25	1	-	-	-	Przymorze
125	Puławy	-	-	-	57	62	64	51 25	21 58	142	-	-	-	Wisła
72	Pułtusk	-	-	-	56	-	-	52 42	21 06	80	-	-	-	Narew
230	Rabka	-	-	-	59	-	64	49 37	19 58	511	-	-	-	Raba
200	Racibórz	-	46	50	-	-	64	50 05	18 13	190	192,6	-	12,5	Odra
124	Radom	-	-	-	57	62	-	51 25	21 07	178	-	-	-	Wisła
27	Radostowo	-	-	-	56	62	-	53 59	18 45	40	-	-	-	Wisła
108	Radzyń Podlaski	-	-	-	57	-	-	51 48	22 38	151	-	-	-	Wieprz
32	Resko	-	36	50	-	62	64	53 46	15 25	51	56,2	11,4	11,0	Rega
1	Rozewie	-	-	-	56	-	-	54 50	18 20	54	-	-	-	Przymorze
219	Roznów	-	-	-	59	-	-	49 46	20 41	300	-	-	-	Dunajec
42	Różanystok	-	-	-	56	-	-	53 38	23 24	160	-	-	-	Biebrza
198	Rybnik	-	-	-	58	-	-	50 06	18 33	250	-	-	-	Odra
199	Rzeszów-Jasionka	28	46	50	-	62	64	50 06	22 03	200	201,7	21,0	15,9	Wisłok

Nr	Stacja - posterunek	Strona						φ N	λ E Gr	H_s	H_b	h_a	h_w	Dorzecze
		Tabl. I	Tabl. II	Tabl. III	Tabl. IV	Tabl. V	Tabl. VI							
163	Sandomierz	-	44	50	-	-	-	50°41'	21°45'	202	200,3	20,7	20,1	Wisła
94	Siedlce	-	40	50	-	62	-	52 11	22 16	146	149,1	12,8	13,0	Liwiec
185	Sielec	-	-	-	58	-	-	50 19	20 25	202	-	-	-	Wisła
132	Siemianice	-	-	-	57	-	-	51 11	18 09	182	-	-	-	Prosna
83	Siemiatycze	-	-	-	57	-	-	52 26	22 51	150	-	-	-	Bug
117	Sieradz	-	-	-	57	-	-	51 36	18 44	137	-	-	-	Warta
91	Sinołęka	-	-	-	57	-	64	52 13	21 55	160	-	-	-	Liwiec
167	Skroniów	-	-	-	58	-	-	50 38	20 16	256	-	-	-	Nida
86	Słubice	-	40	50	-	62	-	52 21	14 36	21	24,1	17,0	17,0	Odra
150	Słupia Nowa	-	-	-	58	-	-	50 52	21 05	307	-	-	-	Kamienna
8	Słupsk	-	-	-	56	-	-	54 28	17 02	16	-	-	-	Słupia
113	Smolice	-	-	-	57	62	-	51 42	17 11	109	-	-	-	Barycz
253	Smolnik	-	-	-	59	-	-	49 17	22 07	510	-	-	-	San
236	Stańcowa	-	-	-	59	-	-	49 33	19 32	850	-	-	-	Czarna Orawa
168	Staszów	-	-	-	58	-	-	50 34	21 10	193	-	-	-	Wisła
106	Strzelna	-	-	-	57	-	-	51 49	19 54	194	-	-	-	Bzura
141	Sucheniów	-	-	-	57	-	-	51 02	20 50	278	-	-	-	Kamienna
126	Sulejów	-			-	-	-	51 21	19 52	188	189,2	-	14,0	Pilica
82	Sulęcin	-	-	-	57	-	-	52 26	15 07	80	-	-	-	Warta
22	Suwałki	5	35	50	-	62	64	54 06	22 57	165	169,6	13,0	13,0	Niemen
76	Szamotuły	-	-	-	57	-	-	52 37	16 34	70	-	-	-	Warta
242	Szczawnica	-	-	-	59	-	-	49 26	20 29	500	-	-	-	Dunajec
154	Szczawno-Zdrój	-	-	-	58	-	64	50 48	16 16	415	-	-	-	Bystrzyca
48	Szczecin-Dąbie	8	37	50	-	62	64	53 24	14 37	1	6,9	24,0	21,5	Odra
36	Szczecinek	-	37	50	-	62	64	53 43	16 41	138	142,6	18,0	12,0	Gwda
166	Szczekociny	-	-	-	58	-	-	50 38	19 48	260	-	-	-	Pilica
127	Szczerców	-	-	-	57	-	-	51 20	19 07	160	-	-	-	Warta
44	Szczuczyn	-	-	-	56	-	-	53 34	22 17	130	-	-	-	Biebrza
43	Szczytno	-	-	-	56	-	-	53 34	21 02	144	-	-	-	Narew
68	Szepietowo	-	-	-	56	-	-	52 51	22 33	150	-	-	-	Bug
152	Szklarska Poręba	-	-	-	58	-	-	50 50	15 32	640	-	-	-	Bóbr
118	Szprotawa	-	-	-	57	-	-	51 34	15 32	122	-	-	-	Bóbr
37	Śliwice	-	-	-	56	-	-	53 43	18 11	115	-	-	-	Czarna Woda
158	Śnieżka	24	44	50	-	-	64	50 44	15 44	1603	1610,6			Bóbr
12	Świbno	-	-	-	56	-	64	54 20	18 56	3	-	-	-	Wisła
99	Świder	-	-	-	57	-	-	52 07	21 15	94	-	-	-	Świder
92	Świebodzin	-	-	-	57	-	-	52 15	15 32	78	-	-	-	Odra
147	Świeradów-Zdrój	-	-	-	58	-	-	50 54	15 20	543	-	-	-	Bóbr
177	Świerklaniec	-	-	-	58	62	-	50 26	18 57	284	-	-	-	Przemsza
28	Świnoujście	-	36	50	-	62	64	53 55	14 14	6	5,4	11,0	11,2	Przymorze
169	Tarnobrzeg	-	-	-	58	-	-	50 34	21 40	175	-	-	-	Wisła
182	Tarnogród	-	-	-	58	-	-	50 22	22 45	217	-	-	-	San
205	Tarnów	-	46	50	-	-	64	50 02	20 59	209	209,1	13,6	13,6	Dunajec
101	Terespol	15	41	50	-	-	64	52 05	23 37	133	135,0	14,4	12,5	Bug
14	Tolkmicko	-	-	-	56	-	-	54 19	19 32	1	-	-	-	Zalew Wiślany
175	Tomaszów Lubelski	-	-	-	58	-	-	50 27	23 24	270	-	-	-	Bug
100	Topola-Błonie	-	-	-	57	-	-	52 05	19 11	109	-	-	-	Ner
62	Toruń	11	39	50	-	-	64	53 03	18 35	69	70,2	13,0	12,0	Wisła

Nr	Stacja - posterunek	Strona						φ N	λ E Gr	H_s	H_b	h_a	h_w	Dorzecze
		Tabl. I	Tabl. II	Tabl. III	Tabl. IV	Tabl. V	Tabl. VI							
65	Trzcińsko-Zdrój	-	-	-	56	-	-	52°58'	14°37'	55	-	-	-	Odra
40	Trzebież	-	-	-	56	-	-	53 40	14 36	1	-	-	-	Zalew Szczeciński
196	Trzebinia	-	-	-	58	-	-	50 10	19 28	320	-	-	-	Wisła
79	Trzemeszno	-	-	-	57	-	-	52 34	17 49	105	-	-	-	Noteć
5	Ustka	2	34	50	-	62	64	54 35	16 52	6	8,1	17,0	-	Słupia
257	Ustrzyki Górne	-	-	-	59	-	-	49 07	22 40	650	-	-	-	San
212	Wadowice	-	-	-	59	62	-	49 53	19 31	260	-	-	-	Skawa
52	Wałcz	-			-	62	-	53 17	16 28	111	117,6	-	23,0	Gwda
109	Warka	-	-	-	57	-	-	51 47	21 12	120	-	-	-	Pilica
89	Warszawa-Bielany	-	-	-	57	62	64	52 17	20 58	98	-	-	-	Wisła
90	Warszawa, Obs. Astr.	-	-	-	57	-	-	52 13	21 02	110	-	-	-	Wisła
95	Warszawa-Okęcie	14	40	50	-	-	-	52 09	20 59	106	106,9	10,4	9,9	Wisła
157	Werbkowice	-	-	-	58	-	64	50 45	23 46	204	-	-	-	Bug
97	Wielichowo	-	-	-	57	-	-	52 07	16 21	65	-	-	-	Obra
209	Wieliczka	-	-	-	59	-	-	50 00	20 03	225	-	-	-	Wisła
131	Wieluń	-	42	50	-	62	64	51 13	18 35	195	198,4	9,0	11,0	Warta
74	Wieniec-Zdrój	-	-	-	56	-	-	52 40	19 00	82	-	-	-	Wisła
47	Wierzchowo	-	-	-	56	-	-	53 27	16 06	140	-	-	-	Drawa
120	Wińsko	-	-	-	57	-	-	51 28	16 37	180	-	-	-	Barycz
29	Wirty	-	-	-	56	-	-	53 54	18 23	121	-	-	-	Wierzyca
228	Wisła	-	-	-	59	-	-	49 39	18 52	430	-	-	-	Wisła
110	Wisznice	-	-	-	57	-	-	51 47	23 13	152	-	-	-	Bug
248	Witów	-	-	-	59	-	-	49 20	19 50	835	-	-	-	Dunajec
119	Włodawa	-			-	62	64	51 33	23 33	175	175,8	13,0	13,0	Bug
143	Wojcieszów Górny	-	-	-	58	-	-	50 57	15 55	358	-	-	-	Kaczawa
179	Wolbrom	-	-	-	58	-	-	50 23	19 45	373	-	-	-	Przemsza
137	Wrocław-Strachowice	21	43	50	-	-	-	51 06	16 53	120	123,8	14,3	12,6	Ślęża
55	Wyrzysk	-	-	-	56	-	-	53 09	17 16	90	-	-	-	Noteć
244	Wysowa	-	-	-	59	-	-	49 26	21 11	525	-	-	-	Wisłoka
78	Wyszków	-	-	-	57	-	-	52 35	21 27	96	-	-	-	Bug
251	Zakopane	30	47	50	-	62	64	49 18	19 57	844	838,2	-	17,7	Dunajec
190	Zakrzów	-	-	-	58	-	-	50 16	18 09	217	-	-	-	Odra
161	Zamość	25	44	50	-	62	-	50 42	23 15	212	213,2	13,1	14,5	Wieprz
173	Zawiercie	-	-	-	58	-	-	50 30	19 25	322	-	-	-	Warta
49	Zawodzie	-	-	-	56	-	-	53 23	21 24	122	-	-	-	Narew
229	Zawoja	-	-	-	59	-	-	49 37	19 31	670	-	-	-	Skawa
180	Ząbkowice	-	-	-	58	-	-	50 22	19 17	314	-	-	-	Przemsza
159	Zdanów	-	-	-	58	62	64	50 43	21 33	236	-	-	-	Wisła
135	Zgorzelec	-	43	50	-	62	64	51 08	15 02	203	202,2	15,0	9,0	Nysa Łużycka
104	Zielona Góra	16	41	50	-	62	-	51 56	15 30	180	173,8	12,8	12,7	Odra
237	Zwardoń	-	-	-	59	-	-	49 30	18 59	690	-	-	-	Soła
214	Żarnowa	-	-	-	59	-	-	49 52	21 50	256	-	-	-	Wisłok
115	Żary	-	-	-	57	-	-	51 37	15 07	170	-	-	-	Bóbr
107	Żelechów	-	-	-	57	-	-	51 49	21 54	175	-	-	-	Wisła
225	Żywiec-Sporysz	-	-	-	59	-	-	49 41	19 13	360	-	-	-	Soła

MAPA STACJI I POSTERUNKÓW – КАРТА СТАНЦИЙ И ПОСТОВ – MAP OF STATIONS AND POSTS

TABLICA I

SPOSTRZEŻENIA CODZIENNE STACJI METEOROLOGICZNYCH
WARTOŚCI TERMINOWE

ЕЖЕДНЕВНЫЕ НАБЛЮДЕНИЯ МЕТЕОРОЛОГИЧЕСКИХ СТАНЦИЙ
СРОЧНЫЕ ВЕЛИЧИНЫ

EVERYDAY OBSERVATIONS OF METEOROLOGICAL STATIONS
VALUES FROM OBSERVATIONS TIMES

Godz. 01

DNI	TEMPERATURA POWIETRZA T	TEMPERATURA PUNKTU ROSY T_d	PREŻNOŚĆ PARY WODNEJ e	WILGOTNOŚĆ WZGLĘDNA U	CIŚNIENIE ATMOSFERYCZNE P_o	ZACHMURZENIE N	N_h	h	WIATR dd	v	WIDZIALNOŚĆ V	POGODA ww	W	OPAD R
1	11.3	10.1	12.4	93	1013.7	5	5	9	22	04	97	03	1	-
2	14.9	10.4	12.6	74	1010.9	4	4	9	16	02	97	03	1	-
3	11.6	11.2	13.3	98	1010.1	1	1	5	19	03	97	01	9	0.4
4	15.3	12.4	14.4	83	1007.4	5	5	9	19	02	96	10	1	-
5	15.7	15.4	17.4	98	1003.4	2	2	9	18	01	97	01	8	0.3
6	12.5	9.8	12.1	83	1008.2	0	0	9	20	04	96	10	1	-
7	12.3	10.8	12.9	90	1009.1	7	2	5	20	04	97	03	9	0.5
8	10.4	9.6	12.0	95	1009.1	3	3	9	15	02	97	03	0	-
9	16.1	14.9	17.0	93	1006.5	7	7	9	22	01	96	10	2	-
10	16.2	11.2	13.3	72	1012.7	0	0	9	28	08	97	01	6	0.3
11	17.3	15.6	17.7	90	1012.5	6	6	9	27	04	97	02	1	-
12	12.7	12.0	14.0	95	1017.7	0	0	9	19	02	96	10	0	-
13	19.3	16.7	19.0	85	1015.6	1	0	9	18	03	96	10	1	-
14	17.7	15.9	18.0	89	1015.5	0	0	9	15	02	96	10	0	-
15	16.7	10.8	12.9	68	1015.4	4	4	5	27	05	97	03	0	-
16	15.7	12.7	14.6	82	1022.2	4	4	5	29	08	97	03	1	-
17	9.9	9.3	11.7	96	1031.6	0	0	9	18	02	95	10	0	-
18	10.6	9.4	11.8	92	1029.5	0	0	9	12	01	97	02	0	-
19	12.6	10.9	13.0	89	1024.3	0	0	9	13	01	97	02	0	-
20	13.5	10.3	12.5	81	1020.5	0	0	9	15	01	96	10	0	-
21	14.8	12.5	14.4	86	1013.5	2	0	9	12	02	97	02	0	-
22	17.4	16.1	18.2	92	1007.9	8	8	9	07	04	96	10	2	-
23	17.3	16.6	18.9	96	1006.0	8	8	4	06	04	96	21	6	0.7
24	15.2	13.4	15.4	89	1007.3	8	5	4	06	05	96	21	6	2.2
25	13.4	12.1	14.1	92	1014.3	8	8	4	36	05	96	80	2	0.0
26	15.2	14.7	16.7	97	1015.6	7	7	4	07	07	96	80	2	1.8
27	15.4	12.3	14.3	82	1017.6	8	8	5	08	04	97	02	2	-
28	14.2	11.0	13.1	81	1019.7	0	0	9	04	04	97	02	0	-
29	12.9	11.8	13.8	93	1021.0	0	0	9	10	02	96	10	0	-
30	8.0	5.6	9.1	84	1019.3	0	0	9	13	03	97	02	0	-
31	13.7	5.2	8.8	56	1011.2	8	5	5	14	03	97	02	1	-

Godz. 07

DNI	TEMPERATURA POWIETRZA T	TEMPERATURA PUNKTU ROSY T_d	PREŻNOŚĆ PARY WODNEJ e	WILGOTNOŚĆ WZGLĘDNA U	CIŚNIENIE ATMOSFERYCZNE P_o	ZACHMURZENIE N	N_h	h	WIATR dd	v	WIDZIALNOŚĆ V	POGODA ww	W	OPAD R
1	13.3	11.0	13.2	86	1014.6	1	0	9	22	04	97	02	1	-
2	17.5	11.7	13.8	69	1007.6	7	2	5	15	03	97	01	1	-
3	13.9	12.3	14.3	90	1011.1	2	2	5	22	04	98	01	1	-
4	15.7	14.1	16.1	90	1005.8	8	8	8	18	01	96	61	2	0.3
5	16.1	15.4	17.5	96	1004.0	8	8	5	27	02	96	80	1	0.0
6	13.7	10.9	13.0	83	1008.8	0	0	9	19	02	96	10	0	-
7	12.7	12.1	14.2	96	1008.6	8	8	4	22	05	96	62	8	16.8
8	14.5	11.9	14.0	85	1008.0	7	2	5	17	02	97	01	1	-
9	15.5	14.8	16.8	96	1007.7	7	7	9	18	01	96	10	6	1.6
10	14.8	12.8	14.8	88	1014.1	1	1	5	22	03	97	02	0	-
11	15.1	14.8	16.8	98	1012.9	8	6	4	20	02	96	61	8	1.4
12	15.3	13.2	15.1	87	1018.3	7	7	9	18	02	96	10	1	-
13	21.4	17.9	20.5	80	1014.2	1	1	9	18	05	97	01	1	-
14	22.8	18.1	20.7	75	1012.0	4	4	5	18	04	97	01	1	-
15	15.3	8.2	10.9	63	1015.9	4	4	5	23	07	97	01	1	-
16	13.6	11.9	14.0	90	1023.6	8	6	5	18	01	97	03	1	-
17	11.7	10.5	12.7	93	1031.7	0	0	9	19	01	96	10	0	-
18	12.7	10.2	12.4	85	1028.9	2	0	9	16	01	97	02	0	-
19	14.2	11.8	13.8	86	1023.7	1	0	9	14	01	97	03	0	-
20	15.8	12.2	14.2	79	1019.5	0	0	9	18	01	97	02	0	-
21	18.3	16.8	19.2	91	1011.6	6	2	6	09	02	97	03	1	-
22	17.0	16.5	18.8	97	1006.9	8	6	3	04	04	96	63	2	0.4
23	16.9	15.9	18.0	94	1005.6	8	6	4	06	04	96	63	2	0.4
24	15.0	12.5	14.5	85	1009.5	7	6	4	34	05	97	02	8	0.2
25	13.9	12.6	14.6	92	1014.2	7	7	4	36	06	97	25	8	4.2
26	15.0	14.1	16.1	94	1015.8	8	8	5	09	07	98	10	8	2.6
27	15.0	11.1	13.2	77	1018.8	1	1	5	08	04	98	03	1	-
28	15.1	12.6	14.6	85	1019.2	6	6	5	04	04	98	02	1	-
29	10.9	8.5	11.1	85	1022.4	0	0	9	16	03	97	02	0	-
30	10.0	5.2	8.8	72	1017.6	2	0	9	14	03	98	03	0	-
31	11.8	6.8	9.9	71	1009.4	5	3	9	16	04	97	03	1	-

Godz. 13

1	17.3	12.9	14.8	75	1014.8	1	1	5	31	03	97	01	0	-
2	17.5	15.1	17.2	86	1008.1	7	2	5	25	04	97	03	9	7.9
3	17.5	10.5	12.6	63	1011.8	4	2	5	28	03	98	02	1	-
4	18.6	15.6	17.7	83	1005.9	7	4	5	36	02	96	10	6	0.3
5	18.3	11.0	13.1	62	1007.1	1	1	5	27	10	97	02	8	0.6
6	17.6	9.5	11.9	59	1008.1	7	7	4	24	05	97	25	1	0.0
7	16.7	12.2	14.2	75	1009.9	4	4	5	27	06	97	02	8	11.4
8	23.1	12.3	14.3	51	1006.8	7	7	6	22	03	97	03	2	-
9	15.8	13.3	15.3	85	1009.9	7	7	4	27	05	97	80	2	0.0
10	21.4	11.8	13.9	54	1014.5	4	2	5	22	03	97	03	0	-
11	19.7	16.4	18.6	81	1013.5	2	2	5	27	06	97	01	6	1.0
12	22.5	16.3	18.5	68	1018.0	6	6	5	27	03	97	03	2	-
13	21.8	18.0	20.6	79	1016.2	0	0	9	23	03	97	02	0	-
14	19.9	17.5	20.0	86	1013.5	1	1	9	29	08	96	10	0	-
15	16.7	9.9	12.2	64	1018.7	7	7	5	27	07	97	02	8	0.0
16	18.0	12.3	14.3	69	1027.1	2	2	5	36	02	97	03	8	0.0
17	18.5	12.1	14.1	66	1031.2	1	1	5	32	02	98	02	0	-
18	19.6	12.9	14.9	65	1027.5	3	0	9	04	02	97	01	1	-
19	20.9	16.0	18.1	73	1023.0	1	1	5	03	02	98	01	0	-
20	21.7	15.6	17.7	68	1017.4	4	2	6	09	02	97	02	0	-
21	20.6	16.7	19.0	78	1009.9	6	0	9	05	04	97	03	1	-
22	17.9	16.4	18.7	91	1007.2	8	8	4	04	05	96	10	6	2.8
23	16.4	15.6	17.7	95	1005.7	8	6	3	09	05	96	63	6	13.7
24	15.0	10.7	12.9	75	1012.4	6	6	5	03	05	97	03	8	0.0
25	15.7	14.1	16.1	90	1014.4	8	8	4	04	05	97	25	6	0.1
26	15.4	13.6	15.6	89	1016.6	8	8	4	04	06	97	03	2	-
27	16.5	8.3	11.0	58	1019.5	1	1	6	04	08	98	01	0	-
28	17.7	14.3	16.2	80	1020.1	3	3	5	06	04	98	01	1	-
29	17.9	7.0	10.0	49	1021.5	2	2	6	11	04	98	02	0	-
30	18.3	4.1	8.2	39	1014.5	4	0	9	16	05	98	03	0	-
31	16.8	10.0	12.3	64	1008.9	8	8	9	15	03	97	03	2	-

Godz. 19

1	17.3	13.6	15.6	79	1012.7	6	1	5	10	01	97	03	1	-
2	16.5	12.9	14.9	80	1009.6	6	6	5	26	02	96	81	2	0.6
3	17.3	12.1	14.1	71	1009.8	6	4	5	07	04	98	02	1	-
4	17.4	16.6	18.8	95	1003.9	7	7	4	03	02	96	80	2	2.1
5	17.7	9.4	11.8	58	1007.8	1	1	9	21	02	97	01	0	-
6	16.1	9.6	12.0	66	1008.0	6	6	5	27	03	97	02	8	0.0
7	16.8	10.7	12.8	67	1009.8	0	0	9	27	04	97	02	0	-
8	20.9	13.9	15.9	64	1006.1	7	7	9	11	03	97	02	2	-
9	15.6	12.9	14.9	84	1010.9	8	8	6	29	07	96	61	8	1.6
10	20.5	11.1	13.2	55	1012.2	8	8	9	18	02	97	03	1	-
11	18.0	13.1	15.0	73	1016.1	1	0	9	29	06	97	01	0	-
12	24.1	18.6	21.5	72	1016.6	6	2	5	19	01	97	03	1	-
13	21.8	14.9	17.0	65	1016.3	0	0	9	18	01	96	10	0	-
14	17.9	15.0	17.1	83	1014.8	0	0	9	34	02	96	10	1	-
15	15.9	10.5	12.7	70	1020.0	7	4	5	28	08	97	01	2	-
16	16.3	10.7	12.9	70	1028.5	1	0	9	03	01	98	02	0	-
17	16.7	11.2	13.3	70	1029.8	0	0	9	07	01	98	02	0	-
18	18.4	13.3	15.3	72	1025.4	3	0	9	07	01	97	03	0	-
19	18.9	16.6	18.9	86	1020.8	2	0	9	06	05	98	03	0	-
20	19.3	16.5	18.8	84	1015.2	4	0	9	08	02	97	01	1	-
21	17.7	16.7	19.0	94	1008.8	5	5	9	09	03	97	25	9	0.6
22	16.5	16.0	18.2	97	1006.7	8	6	4	04	05	96	60	2	0.2
23	16.1	15.4	17.5	96	1006.2	8	6	4	09	03	96	60	2	10.6
24	13.5	10.9	13.0	84	1014.5	6	6	5	34	05	97	03	2	-
25	15.1	13.7	15.7	91	1015.8	8	8	4	06	06	97	25	2	0.4
26	15.2	12.9	14.8	86	1017.2	8	8	5	07	05	97	02	2	-
27	14.3	9.0	11.5	71	1019.7	4	4	6	12	05	98	03	0	-
28	15.1	11.8	13.8	81	1020.4	0	0	9	06	06	98	01	0	-
29	12.8	6.1	9.4	64	1019.9	0	0	9	10	02	97	02	0	-
30	15.0	4.0	8.1	48	1012.5	4	0	9	16	03	97	01	1	-
31	16.4	11.9	13.9	74	1007.8	7	7	9	14	02	97	02	2	-

Godz. 01

DNI	TEMPERATURA POWIETRZA T	TEMPERATURA PUNKTU ROSY T_d	PRĘŻNOŚĆ PARY WODNEJ e	WILGOTNOŚĆ WZGLĘDNA U	CIŚNIENIE ATMOSFERYCZNE P_o	ZACHMURZENIE N	N_h	h	WIATR dd	v	WIDZIALNOŚĆ V	POGODA ww	W	OPAD R
1	12.0	9.9	12.2	87	1014.8	1	1	5	18	02	97	02	1	-
2	15.3	11.6	13.7	79	1013.0	7	7	5	11	01	97	03	1	-
3	12.4	10.3	12.5	87	1010.4	3	3	6	18	03	97	01	8	7.8
4	16.4	12.6	14.6	78	1008.7	7	2	4	18	01	97	01	1	-
5	17.1	15.6	17.7	91	1003.4	8	6	5	00	00	97	61	2	0.3
6	14.8	10.5	12.7	75	1008.8	2	2	6	20	02	96	10	1	-
7	13.6	9.1	11.6	74	1008.8	1	1	5	22	05	97	02	1	-
8	13.4	8.7	11.2	73	1010.4	0	0	9	18	02	98	02	0	-
9	17.3	13.8	15.8	80	1006.5	4	4	9	11	01	96	10	1	-
10	14.3	13.2	15.2	93	1012.0	8	8	4	25	05	97	02	6	7.8
11	17.0	11.9	14.0	72	1013.6	5	5	9	18	05	97	03	2	-
12	14.0	11.4	13.5	84	1018.5	0	0	9	18	01	98	02	0	-
13	21.3	15.7	17.8	70	1017.3	1	1	5	16	03	97	03	0	-
14	18.2	17.2	19.6	94	1016.8	0	0	9	00	00	96	10	0	-
15	17.0	12.9	14.9	77	1016.0	0	0	9	18	03	98	02	1	-
16	14.0	9.3	11.7	73	1022.4	7	7	5	22	07	98	02	2	-
17	11.0	9.6	12.0	91	1031.3	0	0	9	22	01	98	02	0	-
18	12.1	9.8	12.1	86	1030.3	0	0	9	00	00	98	02	0	-
19	14.5	13.6	15.6	94	1025.5	0	0	9	00	00	97	02	0	-
20	14.4	12.4	14.4	88	1021.3	0	0	9	00	00	97	02	0	-
21	15.8	14.6	16.6	93	1013.6	2	0	9	00	00	97	02	0	-
22	18.1	17.4	19.9	96	1007.3	5	5	4	34	06	97	29	8	6.7
23	17.9	17.2	19.7	96	1004.9	8	8	3	32	02	96	10	2	-
24	14.7	13.3	15.2	91	1005.6	8	8	4	32	04	97	02	5	0.8
25	13.0	11.3	13.4	89	1012.4	6	6	4	25	07	97	02	2	-
26	15.7	13.6	15.6	87	1015.6	7	7	4	04	05	97	02	2	-
27	15.4	10.9	13.1	75	1017.7	8	8	4	04	08	97	02	2	-
28	11.0	10.2	12.5	95	1019.0	0	0	9	29	03	98	01	0	-
29	12.8	7.7	10.5	71	1021.6	2	2	5	09	03	98	01	0	-
30	8.6	4.0	8.2	73	1020.9	0	0	9	14	01	97	02	0	-
31	9.8	4.9	8.7	72	1013.8	7	0	9	12	03	98	02	2	-

Godz. 07

DNI	TEMPERATURA POWIETRZA T	TEMPERATURA PUNKTU ROSY T_d	PRĘŻNOŚĆ PARY WODNEJ e	WILGOTNOŚĆ WZGLĘDNA U	CIŚNIENIE ATMOSFERYCZNE P_o	ZACHMURZENIE N	N_h	h	WIATR dd	v	WIDZIALNOŚĆ V	POGODA ww	W	OPAD R
1	14.6	10.2	12.5	75	1016.2	1	1	9	18	04	97	02	0	-
2	15.4	13.6	15.6	89	1010.6	7	7	6	11	03	97	25	6	0.5
3	15.0	11.9	13.9	82	1011.8	1	1	5	12	05	97	03	0	-
4	16.2	13.9	15.9	86	1006.3	7	7	9	18	02	97	02	2	-
5	17.0	14.2	16.2	84	1004.0	6	3	4	22	04	97	03	6	0.2
6	15.7	10.7	11.8	72	1009.3	0	0	9	16	02	97	01	1	-
7	15.0	10.7	12.9	75	1009.2	4	1	5	22	09	98	01	0	-
8	14.4	11.6	13.7	83	1009.5	7	7	9	18	01	97	01	1	-
9	16.8	15.8	17.9	94	1007.8	7	7	5	25	02	97	25	1	1.4
10	14.9	12.0	14.0	83	1014.5	1	0	9	25	07	98	01	1	-
11	18.0	13.5	15.4	75	1013.4	7	3	7	20	03	97	02	2	-
12	16.4	11.9	13.9	74	1019.7	4	0	9	22	06	98	03	0	-
13	21.3	16.4	18.6	74	1015.4	6	6	9	18	07	97	03	1	-
14	21.1	17.6	20.1	80	1013.3	0	0	9	14	03	96	10	0	-
15	15.6	9.9	12.2	69	1017.0	6	6	4	22	07	98	03	1	-
16	14.6	10.9	13.0	78	1023.6	8	2	5	20	02	98	03	2	-
17	14.3	12.1	14.1	87	1032.3	0	0	9	22	01	98	02	0	-
18	15.1	11.4	13.5	79	1029.3	1	1	6	00	00	97	01	0	-
19	15.0	12.5	14.5	85	1024.4	1	0	9	00	00	97	02	0	-
20	16.2	14.1	16.1	87	1020.2	3	2	9	00	00	97	02	0	-
21	18.9	16.9	19.3	88	1011.4	7	7	6	36	01	97	03	1	-
22	17.4	16.6	18.8	95	1006.2	7	3	3	29	02	96	10	1	-
23	17.1	16.6	18.9	97	1004.9	8	6	2	02	03	96	61	2	4.0
24	14.4	12.0	14.0	86	1006.6	7	7	4	29	07	97	02	2	-
25	14.3	13.6	15.6	95	1012.3	7	7	4	29	05	96	80	2	1.3
26	15.1	13.9	15.8	92	1016.2	8	8	4	04	03	97	25	2	1.5
27	15.0	10.9	13.0	76	1013.7	3	1	5	02	07	98	03	1	-
28	14.6	13.2	15.1	91	1018.4	7	7	5	34	05	98	03	1	-
29	10.8	8.8	11.3	87	1022.6	1	1	5	00	00	97	02	0	-
30	8.1	4.5	8.4	78	1019.5	0	0	9	11	03	97	02	0	-
31	9.6	5.7	9.2	77	1012.5	3	0	9	16	04	98	01	1	-

Godz. 13

1	21.2	8.9	11.4	45	1015.8	6	6	6	18	07	98	03	1	-
2	20.0	15.1	17.2	74	1008.6	6	4	5	18	04	97	25	2	0.4
3	20.5	7.9	10.6	44	1012.3	4	3	6	22	03	98	02	0	-
4	22.4	14.3	16.3	60	1006.0	7	4	5	18	03	97	01	2	-
5	21.0	9.8	12.1	49	1007.0	5	5	5	25	08	98	02	8	0.0
6	19.7	6.2	9.5	41	1009.3	3	3	6	20	07	98	02	0	-
7	18.9	11.1	13.2	60	1010.0	7	7	5	27	07	98	02	1	-
8	23.2	11.1	13.2	47	1008.1	7	1	6	18	05	97	03	2	-
9	18.5	13.3	15.2	71	1009.6	7	7	6	36	03	97	02	2	-
10	20.7	10.3	12.5	51	1015.6	3	3	6	27	03	98	02	0	-
11	23.7	14.5	16.5	56	1012.7	7	7	5	20	07	97	03	2	-
12	23.6	13.2	15.1	52	1019.3	4	1	6	20	06	98	03	1	-
13	31.0	17.5	20.0	45	1016.1	5	5	6	20	05	97	03	1	-
14	34.2	16.2	18.4	34	1011.5	0	0	9	18	06	97	02	0	-
15	18.9	7.1	10.1	46	1018.6	6	6	5	25	08	98	03	2	-
16	16.9	10.8	13.0	67	1026.7	7	3	5	36	07	98	02	2	-
17	19.3	7.9	10.7	48	1032.3	1	1	5	04	04	98	02	0	-
18	22.5	11.5	13.6	50	1027.4	4	2	6	02	03	98	02	0	-
19	24.3	12.0	14.0	46	1023.4	2	1	5	04	04	98	02	0	-
20	22.7	13.5	15.4	56	1018.4	1	1	6	36	04	98	02	0	-
21	20.9	16.5	18.7	76	1010.4	7	7	6	36	01	97	03	6	0.3
22	19.4	18.1	20.8	92	1005.8	8	8	2	34	06	96	10	2	-
23	17.3	14.9	17.0	86	1005.0	8	8	4	02	03	97	21	6	4.6
24	14.5	12.7	14.7	89	1009.7	7	7	4	29	09	97	02	8	0.0
25	16.8	14.7	16.8	88	1013.5	7	7	4	36	07	97	02	8	22.1
26	15.3	13.5	15.5	89	1016.7	8	8	4	04	05	97	03	2	-
27	15.8	6.7	9.8	55	1019.4	5	5	5	02	08	98	03	1	-
28	17.2	13.9	15.9	81	1019.4	6	6	4	36	08	98	02	2	-
29	15.0	5.6	9.1	53	1023.1	1	1	5	04	06	98	01	0	-
30	18.2	3.0	7.6	36	1016.6	3	0	9	14	06	98	02	0	-
31	18.8	13.2	15.2	70	1010.7	7	4	9	09	03	97	01	1	-

Godz. 19

1	20.5	10.9	13.1	54	1014.0	7	1	6	14	02	97	02	2	-
2	15.6	15.4	17.5	99	1009.6	8	8	5	00	00	97	80	9	27.0
3	20.0	12.8	14.8	63	1010.7	2	1	6	32	01	98	01	1	-
4	20.0	14.9	17.0	73	1004.9	8	3	7	18	01	97	01	2	-
5	19.3	10.1	12.3	55	1008.6	3	3	6	22	03	97	01	1	-
6	17.0	9.9	12.2	63	1009.4	5	2	6	20	03	98	01	1	-
7	18.3	9.2	11.6	55	1010.1	2	2	6	27	04	98	01	1	-
8	22.7	13.5	15.4	56	1007.1	7	3	7	14	02	97	03	2	-
9	15.9	13.2	15.2	84	1010.4	8	2	4	29	06	97	61	2	0.0
10	20.4	11.7	13.7	57	1014.4	5	1	9	20	03	97	01	1	-
11	19.0	11.4	13.5	61	1016.4	3	0	9	29	03	97	01	8	0.0
12	23.8	16.7	19.0	65	1017.7	3	1	9	16	02	98	01	1	-
13	21.5	18.0	20.6	80	1016.4	0	0	9	34	02	97	02	1	-
14	22.4	15.5	17.6	65	1014.1	5	3	6	32	03	97	01	1	-
15	16.5	7.8	10.6	57	1020.1	7	7	5	27	05	98	03	1	-
16	15.9	11.1	13.2	73	1028.7	2	2	5	36	04	98	02	1	-
17	17.4	9.7	12.0	60	1030.2	0	0	9	04	01	98	02	0	-
18	18.2	15.3	17.4	83	1025.9	1	0	9	36	01	98	02	0	-
19	19.4	15.7	17.9	79	1021.7	1	0	9	36	01	97	02	0	-
20	19.6	16.5	18.7	82	1016.0	2	0	9	36	01	98	02	0	-
21	19.1	18.0	20.6	93	1008.5	7	7	6	34	04	97	02	8	0.3
22	18.4	17.8	20.3	96	1005.6	8	8	3	36	03	96	25	9	17.1
23	16.1	14.5	16.6	90	1005.4	8	8	4	36	04	96	51	8	6.2
24	12.8	11.1	13.2	89	1012.3	6	4	4	29	07	97	01	8	0.1
25	16.3	13.7	15.6	84	1014.9	8	7	4	36	07	97	03	6	0.9
26	15.8	13.1	15.1	84	1016.8	8	8	4	04	07	97	03	2	-
27	15.0	9.4	11.8	69	1019.2	3	3	5	36	08	98	01	1	-
28	15.8	12.0	14.0	78	1019.4	2	2	5	36	07	98	02	1	-
29	12.6	6.8	9.9	68	1021.1	0	0	9	04	01	98	02	0	-
30	15.6	5.4	9.0	51	1014.7	7	0	9	09	02	98	02	1	-
31	17.8	12.9	14.8	73	1009.3	7	7	9	00	00	97	02	2	-

Godz. 01

DNI	TEMPERATURA POWIETRZA T	TEMPERATURA PUNKTU ROSY T_d	PRĘŻNOŚĆ PARY WODNEJ e	WILGOTNOŚĆ WZGLĘDNA U	CIŚNIENIE ATMOSFERYCZNE P_o	ZACHMURZENIE N	N_h	h	WIATR dd	v	WIDZIALNOŚĆ V	POGODA ww	W	OPAD R
1	11.6	10.6	12.8	94	1014.1	5	4	9	18	03	97	01	2	–
2	13.8	11.2	13.3	84	1009.7	6	6	9	13	02	97	02	2	–
3	12.4	11.1	13.2	92	1010.8	4	4	5	22	02	97	03	8	0.2
4	16.2	12.8	14.8	80	1006.3	7	7	9	16	01	97	02	2	–
5	14.8	14.1	16.1	96	1003.9	6	4	4	21	02	96	10	1	–
6	12.6	9.7	12.0	82	1008.2	3	2	9	22	02	97	01	1	–
7	12.7	11.4	13.5	92	1009.0	6	4	5	22	05	97	01	1	–
8	12.9	10.8	13.0	87	1008.7	8	8	5	16	01	97	03	1	–
9	15.8	14.4	16.4	91	1007.0	8	4	4	17	01	96	80	9	6.6
10	12.6	10.5	12.7	87	1013.7	1	1	4	22	02	97	01	1	–
11	17.5	15.5	17.6	88	1013.0	6	3	5	26	02	97	03	1	–
12	13.3	11.8	13.9	91	1018.3	0	0	9	13	01	97	02	0	–
13	19.3	16.9	19.2	86	1015.7	7	3	5	17	02	96	10	1	–
14	19.8	17.5	20.0	87	1013.7	2	0	9	09	04	96	10	0	–
15	16.2	10.0	12.2	67	1016.4	2	2	5	27	07	97	03	0	–
16	13.5	10.0	12.3	80	1022.5	7	1	4	24	02	98	03	1	–
17	10.3	9.9	12.2	97	1031.1	0	0	9	22	01	96	10	0	–
18	10.2	8.6	11.2	90	1029.2	0	0	9	14	01	97	02	0	–
19	14.0	11.8	13.8	86	1024.0	0	0	9	07	02	97	02	0	–
20	13.4	12.1	14.1	92	1019.9	0	0	9	04	01	97	02	0	–
21	16.2	14.6	16.7	90	1012.9	2	0	9	06	02	97	02	0	–
22	17.0	15.8	18.0	93	1007.9	7	7	5	36	04	96	25	6	6.2
23	15.6	14.6	16.6	94	1006.2	8	8	3	02	04	97	02	5	0.0
24	14.4	13.9	15.8	97	1007.4	8	5	3	02	05	96	61	5	6.4
25	13.4	10.1	12.4	81	1016.2	7	6	4	34	03	97	03	1	–
26	15.0	14.1	16.1	94	1014.7	8	3	4	04	05	96	10	8	1.9
27	14.5	12.5	14.5	88	1017.0	6	6	4	05	03	97	03	1	–
28	8.6	7.8	10.6	94	1019.9	0	0	9	07	01	97	02	0	–
29	11.1	9.7	12.1	91	1021.2	0	0	9	06	03	98	02	0	–
30	9.3	6.1	9.4	80	1017.8	0	0	9	11	04	98	02	0	–
31	13.4	7.5	10.4	68	1009.2	7	2	9	12	03	98	02	2	–

Godz. 07

DNI	TEMPERATURA POWIETRZA T	TEMPERATURA PUNKTU ROSY T_d	PRĘŻNOŚĆ PARY WODNEJ e	WILGOTNOŚĆ WZGLĘDNA U	CIŚNIENIE ATMOSFERYCZNE P_o	ZACHMURZENIE N	N_h	h	WIATR dd	v	WIDZIALNOŚĆ V	POGODA ww	W	OPAD R
1	13.6	11.7	13.8	89	1014.9	2	1	5	18	03	97	03	1	–
2	17.0	12.5	14.5	75	1006.1	7	3	5	13	03	97	03	2	–
3	13.6	11.6	13.6	87	1011.8	3	2	5	18	02	97	03	0	–
4	16.5	14.4	16.4	88	1005.6	7	7	9	21	02	97	02	8	0.0
5	16.3	12.7	14.7	79	1005.1	7	5	4	24	06	96	10	8	0.1
6	13.2	9.9	12.2	80	1008.7	2	1	9	18	04	97	03	1	–
7	13.8	11.6	13.6	86	1009.7	7	3	5	23	05	97	03	8	0.0
8	15.6	12.0	14.0	79	1007.3	7	4	5	15	01	97	02	2	–
9	15.1	13.1	15.1	88	1008.2	6	4	4	22	02	96	10	8	1.8
10	13.2	11.3	13.4	88	1014.6	2	0	9	20	03	97	03	0	–
11	16.0	15.0	17.0	94	1012.5	8	8	9	18	02	96	21	6	2.4
12	15.6	13.1	15.1	85	1018.5	8	5	5	16	02	97	02	1	–
13	21.0	18.3	21.0	85	1014.5	4	2	5	17	03	96	10	1	–
14	22.6	17.8	20.4	74	1012.4	2	1	5	22	03	96	10	1	–
15	13.6	9.7	12.1	77	1017.4	6	6	5	23	06	97	02	1	–
16	14.9	11.2	13.3	78	1024.5	6	3	4	32	02	98	01	8	0.2
17	11.8	10.8	13.0	94	1031.5	1	0	9	18	01	95	10	0	–
18	13.7	10.9	13.0	83	1028.5	3	0	9	13	01	97	03	0	–
19	14.8	12.1	14.1	84	1023.3	1	0	9	04	01	97	03	0	–
20	16.0	12.2	14.2	78	1019.2	1	0	9	07	01	97	02	0	–
21	18.2	16.7	19.0	91	1011.2	7	3	9	04	04	97	03	1	–
22	15.8	14.9	17.0	95	1007.3	7	2	4	36	05	97	25	9	9.2
23	15.8	15.5	17.6	98	1004.5	8	8	3	12	01	95	28	5	0.6
24	14.4	12.0	14.0	86	1011.3	7	5	4	32	03	98	03	6	4.8
25	13.2	11.5	13.6	90	1015.9	8	6	4	32	04	96	80	2	2.1
26	15.2	13.8	15.8	91	1014.7	7	2	4	04	05	97	03	2	–
27	14.5	11.7	13.8	84	1018.2	2	1	4	06	04	98	01	1	–
28	10.4	9.8	12.1	96	1019.5	5	5	5	00	00	97	03	1	–
29	11.6	8.6	11.2	82	1021.2	3	0	9	07	02	98	02	0	–
30	9.9	5.6	9.1	74	1015.1	3	0	9	11	05	98	02	0	–
31	11.8	8.4	11.0	80	1008.0	5	0	9	14	03	98	03	1	–

Godz. 13

1	19.6	10.0	12.3	54	1014.4	7	6	5	21	03	97	03	1	–
2	17.7	11.9	14.0	69	1008.2	7	5	5	22	03	97	01	8	0.1
3	20.1	7.8	10.6	45	1010.9	6	5	6	17	03	98	03	1	–
4	22.0	10.9	13.0	49	1004.9	7	7	5	14	03	97	03	2	–
5	19.4	10.8	13.0	58	1007.2	5	5	5	26	05	97	01	8	0.0
6	15.2	10.7	12.9	74	1008.5	7	5	4	21	07	97	25	1	0.0
7	18.1	9.9	12.2	59	1010.4	4	4	5	25	06	97	01	1	–
8	23.3	11.1	13.2	46	1006.2	6	6	9	21	03	97	02	2	–
9	16.1	12.7	14.7	80	1010.4	8	5	4	22	03	97	25	2	0.0
10	20.6	9.9	12.2	50	1013.6	8	8	9	19	03	97	03	1	–
11	20.8	15.3	17.4	71	1013.8	5	2	4	25	07	97	01	6	0.0
12	24.0	16.9	19.3	65	1017.8	6	5	5	22	05	97	02	6	0.0
13	24.0	18.5	21.3	71	1016.1	1	1	5	27	03	96	05	0	–
14	21.4	17.6	20.0	79	1014.2	3	1	5	29	04	97	03	0	–
15	16.4	10.4	12.6	68	1019.7	7	6	5	22	06	98	02	2	–
16	17.8	11.4	13.5	66	1027.3	4	4	5	35	03	98	02	1	–
17	18.2	10.9	13.0	62	1031.2	1	1	5	01	02	98	03	0	–
18	19.1	14.1	16.1	73	1027.0	4	2	5	01	02	97	03	0	–
19	20.0	15.3	17.4	74	1022.5	1	1	5	02	04	97	02	0	–
20	20.6	15.6	17.7	73	1017.0	3	1	5	04	02	97	03	0	–
21	19.3	15.6	17.8	79	1009.4	8	5	5	03	04	97	03	2	–
22	16.4	14.8	16.9	91	1007.8	7	7	4	01	04	96	80	8	9.3
23	16.4	16.1	18.2	98	1004.4	8	6	4	04	03	95	81	8	13.7
24	16.2	12.4	14.4	78	1013.9	6	5	5	30	02	98	03	2	–
25	14.8	12.8	14.8	88	1015.7	7	6	4	30	02	98	02	8	0.0
26	16.7	14.8	16.8	89	1015.7	7	4	4	03	07	98	01	8	1.5
27	16.0	10.4	12.6	69	1019.3	3	1	5	04	05	98	03	0	–
28	16.0	12.4	14.4	79	1019.9	6	6	5	04	02	98	02	1	–
29	14.7	8.4	11.0	66	1020.7	3	3	5	04	05	98	02	0	–
30	17.0	5.2	8.8	46	1012.5	7	0	9	12	06	98	03	1	–
31	19.6	11.1	13.2	58	1007.3	5	3	9	09	04	97	01	2	–

Godz. 19

1	19.0	13.0	15.0	68	1011.9	7	2	5	13	02	97	01	2	–
2	17.5	10.9	13.0	65	1009.1	4	2	5	23	03	97	01	1	–
3	18.4	12.2	14.2	67	1008.4	8	8	9	09	01	97	02	2	–
4	18.0	16.3	18.6	90	1003.5	7	2	5	16	01	96	21	2	0.1
5	18.0	10.2	12.4	60	1007.7	7	7	5	21	02	97	03	1	–
6	15.6	9.7	12.0	68	1008.3	6	3	5	23	07	97	01	8	0.0
7	18.4	10.9	13.0	62	1009.7	1	0	9	27	01	98	01	0	–
8	17.2	14.8	16.8	86	1006.1	7	5	5	25	02	96	91	2	8.0
9	16.1	13.5	15.4	84	1011.9	8	3	4	27	04	97	03	8	2.4
10	20.8	12.8	14.8	60	1012.1	8	8	9	19	02	97	02	1	–
11	18.3	13.4	15.4	73	1016.7	2	1	9	27	03	97	01	1	–
12	24.2	17.5	20.0	66	1016.3	4	1	5	18	02	97	02	1	–
13	21.1	16.5	18.8	75	1015.6	0	0	9	07	02	97	02	0	–
14	21.2	12.2	14.2	57	1014.8	1	1	5	24	06	97	01	0	–
15	16.0	8.4	11.0	61	1021.0	7	2	5	26	05	98	01	2	–
16	16.0	11.4	13.5	74	1028.8	1	1	5	35	02	98	01	0	–
17	16.4	12.1	14.1	75	1029.4	1	0	9	03	03	98	02	0	–
18	17.6	13.6	15.6	77	1024.9	2	0	9	05	03	97	01	0	–
19	18.3	15.3	17.4	82	1020.5	3	1	9	04	03	97	03	0	–
20	18.4	16.8	19.1	90	1014.7	3	0	9	04	03	97	02	0	–
21	17.6	16.9	19.3	96	1008.0	8	4	4	04	03	96	29	8	1.8
22	15.9	15.1	17.1	95	1007.2	8	8	3	36	05	96	51	8	0.2
23	15.0	14.5	16.5	97	1005.5	8	6	4	04	05	95	51	8	4.3
24	13.8	9.8	12.1	77	1015.7	7	7	4	01	03	98	02	8	0.3
25	14.5	13.4	15.4	93	1015.6	8	8	4	02	05	96	10	6	7.0
26	14.9	13.1	15.1	89	1015.8	6	4	4	04	07	97	03	2	–
27	12.5	9.4	11.8	81	1019.0	2	2	9	04	05	98	03	0	–
28	14.1	12.7	14.6	91	1019.8	0	0	9	04	04	98	01	1	–
29	12.0	9.7	12.0	86	1018.0	0	0	9	07	01	98	02	0	–
30	15.3	8.7	11.2	65	1010.8	7	3	9	10	03	98	02	2	–
31	16.0	13.0	14.9	82	1006.5	8	8	6	10	04	96	61	2	0.0

Godz. 01

DNI	TEMPERATURA POWIETRZA T	TEMPERATURA PUNKTU ROSY T_d	PRĘŻNOŚĆ PARY WODNEJ e	WILGOTNOŚĆ WZGLĘDNA U	CIŚNIENIE ATMOSFERYCZNE P_o	ZACHMURZENIE N	N_h	h	WIATR dd	v	WIDZIALNOŚĆ V	POGODA ww	W	OPAD R
1	11.6	9.8	12.1	89	1016.2	1	1	6	21	02	97	01	1	-
2	12.6	9.9	12.2	84	1017.3	6	0	9	09	01	97	03	1	-
3	14.6	13.9	15.9	95	1010.0	8	8	4	20	03	97	25	9	11.2
4	12.0	10.1	12.3	88	1012.6	6	6	9	08	01	97	03	1	-
5	14.6	13.5	15.5	93	1004.1	8	6	3	26	02	96	63	6	9.6
6	11.1	10.3	12.5	95	1011.1	3	0	9	16	01	96	10	0	-
7	11.0	9.6	12.0	91	1009.6	1	0	9	26	01	96	10	1	-
8	10.8	8.6	11.2	86	1010.9	0	0	9	22	02	98	02	1	-
9	14.6	13.5	15.5	93	1011.2	7	7	5	13	01	97	02	1	-
10	16.0	13.7	15.7	86	1007.8	7	2	6	11	01	97	02	1	-
11	8.8	8.2	10.9	96	1017.6	2	0	9	00	00	95	10	0	-
12	14.4	11.8	13.9	85	1018.1	0	0	9	27	03	97	02	8	0.0
13	13.4	11.4	13.4	87	1020.9	0	0	9	00	00	97	02	1	-
14	19.8	16.9	19.2	83	1018.0	0	0	9	20	02	97	02	0	-
15	16.0	13.2	15.1	83	1016.2	0	0	9	29	01	97	02	0	-
16	9.0	7.1	10.1	88	1022.3	0	0	9	23	02	97	02	0	-
17	12.0	11.2	13.3	95	1029.4	0	0	9	32	02	97	02	0	-
18	10.0	7.5	10.4	84	1030.8	4	4	6	34	01	97	03	0	-
19	12.2	11.1	13.2	93	1025.7	0	0	9	35	01	97	02	0	-
20	14.2	10.0	12.3	76	1021.8	0	0	9	01	01	97	02	0	-
21	16.4	12.1	14.1	75	1014.7	0	0	9	04	02	97	02	0	-
22	17.2	15.7	17.8	91	1007.3	4	4	5	00	00	97	02	1	-
23	14.2	14.0	16.0	99	1005.3	9	9	.	22	02	93	47	1	-
24	13.8	13.1	15.1	95	1005.3	0	0	9	19	02	96	10	9	4.9
25	12.2	11.1	13.2	93	1010.9	8	6	4	22	04	96	61	6	0.1
26	11.6	11.2	13.3	98	1015.5	8	8	2	00	00	95	10	1	-
27	11.8	8.6	11.2	81	1017.4	7	7	4	05	04	97	01	2	-
28	9.1	7.0	10.0	87	1016.2	0	0	9	30	01	98	02	0	-
29	6.8	3.8	8.0	81	1020.7	0	0	9	36	02	97	02	0	-
30	3.0	1.2	6.7	88	1022.8	0	0	9	32	01	98	02	0	-
31	5.2	2.0	7.0	80	1019.7	0	0	9	12	01	98	02	0	-

Godz. 07

DNI	TEMPERATURA POWIETRZA T	TEMPERATURA PUNKTU ROSY T_d	PRĘŻNOŚĆ PARY WODNEJ e	WILGOTNOŚĆ WZGLĘDNA U	CIŚNIENIE ATMOSFERYCZNE P_o	ZACHMURZENIE N	N_h	h	WIATR dd	v	WIDZIALNOŚĆ V	POGODA ww	W	OPAD R
1	15.1	11.2	13.3	78	1017.6	0	0	9	19	02	97	02	0	-
2	16.4	10.9	13.0	70	1015.8	6	4	6	12	03	98	03	1	-
3	13.6	13.1	15.0	97	1011.7	6	6	4	24	03	97	02	8	2.0
4	16.0	11.2	13.3	73	1010.4	8	8	6	12	03	97	02	2	-
5	15.8	14.8	16.8	94	1003.3	8	8	4	24	03	97	21	6	12.4
6	13.8	12.3	14.3	91	1011.3	7	5	6	12	01	97	03	1	-
7	13.0	10.1	12.4	83	1009.6	0	0	9	21	05	96	10	0	-
8	13.2	10.9	13.1	86	1011.8	0	0	9	22	02	97	02	0	-
9	17.2	13.9	15.9	81	1010.8	8	8	6	15	02	96	10	2	-
10	14.1	12.7	14.6	91	1011.3	8	8	4	27	05	96	10	6	0.8
11	14.4	10.6	12.8	78	1016.8	3	0	9	20	05	97	02	0	-
12	15.2	11.9	13.9	81	1019.4	3	0	9	27	03	97	02	0	-
13	18.4	14.8	16.9	80	1019.1	1	0	9	22	05	97	01	1	-
14	20.2	17.3	19.7	83	1017.6	0	0	9	18	01	96	10	0	-
15	16.8	14.4	16.4	86	1016.4	6	2	6	22	01	97	02	1	-
16	12.2	11.1	13.2	93	1023.2	8	8	6	24	02	96	61	1	0.3
17	14.6	10.9	13.0	78	1031.0	0	0	9	08	02	97	02	0	-
18	13.6	11.4	13.4	86	1030.3	7	7	6	00	00	98	02	1	-
19	16.2	11.0	13.2	71	1024.8	2	1	9	00	00	97	02	0	-
20	17.2	12.0	14.0	71	1021.0	2	1	9	10	02	97	01	0	-
21	18.0	13.1	15.0	73	1012.0	7	6	9	11	02	97	03	1	-
22	17.5	16.8	19.2	96	1006.3	5	3	9	16	01	96	10	1	-
23	15.2	14.9	16.9	98	1004.9	8	8	3	22	03	96	26	5	0.0
24	14.1	13.4	15.4	95	1006.0	8	6	3	19	02	96	61	1	0.1
25	12.4	11.1	13.2	92	1011.8	8	8	4	22	03	98	02	6	0.0
26	13.6	13.2	15.2	98	1015.4	8	8	3	05	05	96	21	6	8.6
27	10.8	6.3	9.6	74	1017.8	6	6	6	05	04	98	01	2	-
28	11.2	9.0	11.5	86	1015.8	2	2	9	34	01	97	01	0	-
29	6.4	2.3	7.2	75	1022.5	0	0	9	02	03	98	02	0	-
30	8.0	4.6	8.5	79	1022.3	0	0	9	12	01	97	02	0	-
31	10.2	3.1	7.6	61	1018.1	7	4	9	12	04	98	02	1	-

Godz. 13

1	21.2	7.9	10.6	42	1017.6	5	5	6	21	03	98	01	1	-
2	24.2	9.2	11.6	39	1012.4	6	5	6	13	09	98	02	1	-
3	20.4	9.7	12.0	50	1013.3	7	6	6	23	03	97	02	1	-
4	21.6	15.3	17.4	67	1008.2	8	6	5	14	06	97	02	2	-
5	19.4	14.5	16.5	73	1005.3	7	7	4	23	05	97	02	8	0.0
6	17.2	13.3	15.3	78	1010.8	8	8	5	23	02	97	02	2	-
7	18.4	9.8	12.1	57	1009.2	6	6	5	23	08	98	02	1	-
8	21.3	9.2	11.7	46	1010.6	6	6	5	18	05	97	02	1	-
9	24.5	14.7	16.7	54	1009.3	6	5	5	13	06	97	02	1	-
10	16.8	12.1	14.1	74	1014.4	8	8	4	29	05	98	02	2	-
11	25.1	12.1	14.2	44	1014.0	7	7	5	21	05	97	02	1	-
12	21.3	10.6	12.8	51	1019.6	7	3	5	24	03	98	03	1	-
13	27.0	16.1	18.3	51	1018.4	6	3	5	19	09	97	05	1	-
14	29.4	16.6	18.9	46	1016.1	1	1	6	18	09	97	03	0	-
15	20.4	7.7	10.5	44	1017.0	5	3	5	24	07	98	03	1	-
16	18.6	10.7	12.9	60	1024.7	7	6	5	21	02	98	02	6	0.0
17	20.8	10.0	12.2	50	1031.2	6	6	6	06	03	98	02	1	-
18	23.5	9.4	11.8	41	1028.0	3	3	6	00	00	98	02	1	-
19	24.7	8.2	10.9	35	1022.8	3	2	6	12	03	98	02	0	-
20	26.1	8.3	10.9	32	1018.0	3	3	6	09	03	97	02	0	-
21	26.9	16.1	18.3	52	1009.5	6	3	9	09	02	97	02	2	-
22	18.9	17.6	20.1	92	1006.1	8	7	3	22	06	96	61	2	0.6
23	20.3	14.5	16.6	69	1005.3	6	6	5	22	07	97	01	2	-
24	17.6	13.4	15.4	76	1006.9	8	8	4	26	03	96	95	8	0.2
25	13.7	11.1	13.2	84	1013.1	8	8	4	18	03	98	02	2	-
26	13.7	11.8	13.9	89	1017.2	8	8	4	06	03	97	20	6	0.0
27	17.2	5.8	9.2	47	1016.0	5	4	6	05	05	98	03	1	-
28	17.2	7.6	10.4	53	1016.3	6	6	5	02	05	98	02	1	-
29	13.5	0.2	6.2	40	1022.1	2	0	9	04	06	98	03	0	-
30	16.4	- 0.1	6.1	33	1020.0	0	0	9	14	03	98	02	0	-
31	18.0	3.0	7.6	37	1015.5	7	0	9	13	10	98	03	2	-

Godz. 19

1	17.8	10.8	13.0	64	1017.1	4	2	9	16	02	98	02	1	-
2	21.1	9.9	12.2	49	1009.5	8	8	9	12	06	98	03	2	-
3	18.2	11.3	13.4	64	1012.4	5	2	6	19	02	98	03	1	-
4	19.3	17.5	20.0	89	1006.5	8	8	8	18	03	97	21	8	0.8
5	17.0	12.1	14.1	73	1009.7	0	0	9	22	01	97	01	1	-
6	15.2	14.2	16.1	93	1009.8	7	3	5	18	01	97	01	6	0.2
7	14.8	9.8	12.1	72	1010.3	7	4	5	24	03	98	02	8	0.0
8	18.2	13.1	15.1	72	1010.0	7	4	9	14	02	97	02	1	-
9	20.2	14.8	16.8	71	1007.5	6	0	9	11	02	98	02	2	-
10	16.7	11.2	13.3	70	1016.5	2	1	9	33	01	98	01	1	-
11	22.1	15.5	17.6	66	1014.0	7	7	9	21	01	97	02	2	-
12	19.0	13.8	15.8	72	1019.9	7	0	9	30	01	98	03	2	-
13	25.1	17.9	20.4	64	1016.9	2	2	5	19	03	97	01	1	-
14	25.6	15.9	18.0	55	1014.1	1	0	9	18	05	97	03	0	-
15	15.8	7.4	10.3	57	1019.0	2	2	6	27	02	98	01	1	-
16	15.5	11.3	13.3	76	1026.4	4	2	9	28	02	98	01	1	-
17	18.3	10.1	12.4	59	1029.6	4	4	9	00	00	98	02	1	-
18	20.0	10.1	12.3	53	1025.7	2	1	9	36	01	98	02	0	-
19	21.4	12.3	14.3	56	1021.2	3	2	9	00	00	98	01	0	-
20	21.6	13.3	15.3	59	1015.8	2	2	9	07	01	98	02	0	-
21	22.5	17.2	19.6	72	1008.3	8	8	5	17	01	97	03	8	0.0
22	17.0	15.3	17.4	90	1005.6	7	4	5	00	00	97	02	6	0.0
23	17.6	13.8	15.7	78	1004.9	8	8	4	22	04	96	95	8	0.2
24	14.4	11.4	13.5	82	1009.2	7	7	5	25	05	98	02	9	2.6
25	13.8	12.3	14.3	91	1014.3	7	7	4	19	01	98	02	2	-
26	13.2	10.1	12.4	82	1017.5	8	6	4	07	06	97	02	2	-
27	14.2	7.8	10.6	65	1015.5	0	0	9	35	03	98	02	1	-
28	13.3	4.4	8.4	55	1017.4	0	0	9	01	05	98	01	1	-
29	10.0	2.5	7.3	60	1021.6	0	0	9	35	02	98	02	0	-
30	10.6	2.5	7.3	57	1018.9	3	0	9	11	02	98	02	0	-
31	15.7	3.3	7.8	43	1015.0	7	7	9	13	05	97	02	2	-

Godz. 01

DNI	TEMPERATURA POWIETRZA T	TEMPERATURA PUNKTU ROSY T_d	PRĘŻNOŚĆ PARY WODNEJ e	WILGOTNOŚĆ WZGLĘDNA U	CIŚNIENIE ATMOSFERYCZNE P_o	ZACHMURZENIE N	N_h	h	WIATR dd	v	WIDZIALNOŚĆ V	POGODA ww	W	OPAD R
1	10.4	10.2	12.4	99	1016.2	0	0	9	21	02	97	02	9	4.1
2	15.3	10.6	12.8	74	1014.3	2	1	6	14	02	97	01	1	-
3	12.5	11.9	14.0	96	1010.8	0	0	9	24	02	97	01	8	8.4
4	15.4	10.9	13.1	75	1009.7	7	7	5	13	02	97	01	1	-
5	16.2	15.3	17.4	95	1003.8	7	7	5	18	02	97	21	2	1.2
6	12.3	10.6	12.8	89	1009.9	0	0	9	18	02	97	01	0	-
7	12.6	8.2	10.9	74	1010.3	0	0	9	22	02	97	02	0	-
8	10.6	9.8	12.1	95	1011.0	0	0	9	00	00	97	02	0	-
9	16.0	13.5	15.5	85	1008.1	0	0	9	18	03	97	02	1	-
10	13.3	13.1	15.1	99	1010.2	8	8	4	34	02	96	80	9	13.1
11	14.4	11.8	13.9	85	1015.9	0	0	9	18	03	97	02	0	-
12	14.2	11.4	13.5	83	1018.4	0	0	9	32	02	97	02	1	-
13	16.7	14.6	16.6	88	1019.0	0	0	9	19	02	97	02	1	-
14	17.6	16.8	19.1	95	1017.0	0	0	9	00	00	96	10	0	-
15	16.0	14.8	16.8	93	1016.2	0	0	9	30	02	97	02	0	-
16	12.7	8.5	11.1	76	1022.2	8	8	5	24	01	97	03	1	-
17	10.4	10.0	12.3	97	1030.0	1	0	9	00	00	97	03	0	-
18	11.9	10.4	12.6	90	1029.4	1	1	6	06	01	98	02	0	-
19	11.3	10.9	13.0	98	1025.1	0	0	9	02	01	98	02	0	-
20	15.0	11.9	13.9	82	1020.4	0	0	9	04	02	97	02	0	-
21	17.2	14.1	16.1	82	1012.7	0	0	9	06	01	98	02	0	-
22	16.1	16.1	18.3	100	1006.6	0	0	9	18	01	96	13	9	-
23	14.1	13.7	15.7	98	1005.4	8	8	5	24	01	96	10	8	0.0
24	14.4	13.9	15.8	97	1005.0	8	8	5	21	03	96	10	9	3.7
25	12.1	9.8	12.1	86	1012.0	7	7	5	27	04	97	02	2	-
26	13.8	13.3	15.2	97	1014.7	8	8	4	05	03	97	80	2	0.0
27	13.4	10.8	12.9	84	1015.6	8	8	5	07	05	97	02	2	-
28	9.1	8.9	11.4	99	1016.7	0	0	9	33	02	97	02	0	-
29	8.0	6.5	9.7	90	1020.0	0	0	9	33	02	98	02	1	-
30	6.1	4.5	8.4	89	1020.9	0	0	9	12	01	98	02	0	-
31	8.8	3.8	8.0	71	1015.5	6	2	9	12	03	98	03	1	-

Godz. 07

DNI	TEMPERATURA POWIETRZA T	TEMPERATURA PUNKTU ROSY T_d	PRĘŻNOŚĆ PARY WODNEJ e	WILGOTNOŚĆ WZGLĘDNA U	CIŚNIENIE ATMOSFERYCZNE P_o	ZACHMURZENIE N	N_h	h	WIATR dd	v	WIDZIALNOŚĆ V	POGODA ww	W	OPAD R
1	13.9	11.5	13.6	85	1017.1	0	0	9	20	02	97	02	0	-
2	16.3	10.7	12.9	70	1012.5	1	0	9	15	04	98	02	0	-
3	13.4	12.7	14.7	95	1012.2	0	0	9	22	01	97	02	4	-
4	16.4	14.2	16.1	87	1007.5	7	4	5	16	02	97	03	2	-
5	16.6	15.9	18.1	96	1004.1	4	4	4	27	03	96	10	6	0.6
6	13.1	12.9	14.9	99	1010.5	8	2	5	16	01	96	25	9	3.0
7	13.1	10.8	13.0	86	1010.4	2	1	6	22	02	97	03	0	-
8	13.6	11.6	13.6	87	1010.8	7	7	6	16	01	96	10	1	-
9	17.3	13.6	15.6	79	1008.0	0	0	9	15	01	97	01	0	-
10	13.5	13.0	14.9	97	1013.6	7	4	4	29	02	97	01	8	6.8
11	16.6	13.1	15.0	80	1014.8	7	2	6	19	03	97	01	1	-
12	16.1	12.1	14.1	77	1019.7	0	0	9	24	03	97	02	0	-
13	20.4	16.3	18.5	77	1017.3	1	1	6	18	04	97	01	0	-
14	21.4	19.9	23.2	91	1015.7	0	0	9	18	02	96	10	0	-
15	16.0	11.8	13.8	76	1017.4	1	1	6	24	04	98	01	0	-
16	12.6	10.9	13.0	89	1023.7	7	3	5	25	02	97	01	8	0.6
17	13.2	11.7	13.8	91	1030.5	0	0	9	36	01	97	02	0	-
18	15.0	13.6	15.5	91	1028.7	7	7	5	10	01	97	02	1	-
19	15.4	12.7	14.7	84	1023.9	2	0	9	12	01	97	02	4	-
20	16.4	13.0	15.0	80	1019.6	0	0	9	06	01	97	02	0	-
21	17.9	15.9	18.1	88	1010.6	5	5	6	09	02	98	01	8	0.9
22	17.5	17.2	19.6	98	1005.3	7	5	5	21	01	95	10	4	-
23	15.4	15.4	17.5	100	1004.9	8	8	2	19	01	93	44	4	-
24	14.4	13.9	15.8	97	1005.7	8	8	4	24	01	96	10	2	-
25	10.3	10.1	12.4	99	1011.9	8	8	4	24	05	96	80	2	1.8
26	14.5	13.4	15.4	93	1015.1	7	7	4	06	03	97	02	8	2.0
27	12.5	10.0	12.3	85	1015.9	7	7	5	01	02	97	01	2	-
28	11.6	11.6	13.6	100	1016.7	6	6	4	32	01	96	10	4	-
29	9.5	7.0	10.0	84	1021.2	0	0	9	04	02	98	02	0	-
30	7.6	3.1	7.6	73	1019.7	0	0	9	15	02	98	02	0	-
31	10.2	5.9	9.3	75	1013.6	6	3	9	14	02	98	01	2	-

Godz. 13

1	21.6	7.7	10.5	41	1016.0	5	5	7	20	03	98	02	1	-
2	23.6	13.2	15.1	52	1008.7	7	7	5	15	03	98	03	1	-
3	19.1	10.2	12.5	56	1012.5	4	4	6	27	02	98	02	0	-
4	20.6	16.2	18.4	76	1006.7	8	2	5	20	02	97	02	2	-
5	14.2	12.9	14.9	92	1007.9	7	7	4	27	03	97	25	1	3.0
6	20.0	11.2	13.3	57	1009.0	6	6	6	24	02	97	03	1	-
7	17.6	10.8	12.9	64	1010.1	5	5	5	21	01	98	02	1	-
8	23.3	10.8	13.0	45	1008.9	6	2	6	18	04	98	03	1	-
9	25.1	16.0	18.2	57	1006.8	7	7	6	20	03	97	03	1	-
10	19.3	10.7	12.9	58	1015.7	5	5	5	30	02	98	02	2	-
11	24.6	14.6	16.6	54	1013.6	6	4	6	20	05	97	03	2	-
12	21.6	14.7	16.7	65	1019.9	6	4	6	22	03	98	01	1	-
13	29.4	18.3	21.0	51	1016.7	0	0	9	21	04	97	02	0	-
14	30.2	17.0	19.4	45	1014.7	0	0	9	18	07	97	02	0	-
15	19.2	7.0	10.0	45	1018.5	4	4	6	25	03	98	03	0	-
16	17.7	9.2	11.6	57	1024.9	7	6	6	26	02	98	03	2	-
17	20.8	10.9	13.0	53	1029.9	4	4	7	02	02	98	03	0	-
18	22.4	9.8	12.1	45	1027.0	3	3	6	00	00	98	03	1	-
19	23.3	11.1	13.2	46	1022.1	2	1	7	06	03	98	02	0	-
20	25.9	12.4	14.4	43	1016.6	1	1	7	10	02	98	02	0	-
21	24.7	17.2	19.6	63	1008.8	4	2	6	08	02	98	01	1	-
22	18.0	16.3	18.6	90	1005.8	8	8	5	12	02	96	95	2	0.6
23	20.2	16.1	18.2	77	1004.9	7	7	4	21	04	96	10	4	-
24	16.2	11.2	13.3	72	1008.5	6	6	5	30	05	98	01	8	0.2
25	14.1	13.4	15.4	95	1012.6	8	8	3	23	03	97	02	8	2.1
26	17.3	14.0	16.0	81	1014.4	7	7	4	05	03	98	02	2	-
27	17.2	8.7	11.3	57	1015.6	4	4	6	04	04	98	03	1	-
28	17.4	12.6	14.6	73	1016.5	5	5	5	03	04	98	01	2	-
29	14.3	3.3	7.7	48	1021.4	1	1	6	01	02	98	02	0	-
30	17.6	2.9	7.6	38	1017.4	1	0	9	12	04	98	02	0	-
31	17.7	9.4	11.8	58	1011.5	7	0	9	14	05	98	02	2	-

Godz. 19

1	19.2	12.1	14.1	63	1014.6	7	1	6	14	01	98	01	1	-
2	16.0	15.7	17.8	98	1008.9	8	8	4	25	01	95	80	9	10.1
3	17.9	11.8	13.8	67	1011.3	1	0	9	18	02	98	01	1	-
4	18.5	16.0	18.2	85	1005.4	8	8	9	18	02	97	60	8	0.4
5	18.1	11.4	13.5	65	1009.2	2	2	5	21	02	97	01	1	-
6	16.9	9.0	11.5	60	1009.9	2	2	6	24	01	97	03	1	-
7	17.7	9.2	11.6	97	1009.9	0	0	9	22	01	98	01	1	-
8	20.9	14.8	16.9	68	1008.1	7	3	6	14	01	97	01	1	-
9	14.4	14.2	16.2	99	1007.7	8	8	4	34	05	94	95	8	38.8
10	18.8	12.6	14.6	67	1015.7	2	0	9	21	01	98	01	1	-
11	18.4	16.6	18.9	89	1015.6	6	6	5	34	04	97	01	2	-
12	21.0	15.9	18.0	73	1018.8	5	0	9	18	02	97	02	1	-
13	26.5	19.8	23.1	67	1015.7	0	0	9	18	02	97	02	0	-
14	26.0	17.8	20.4	61	1013.0	2	2	6	18	03	97	03	0	-
15	15.8	7.7	10.5	58	1019.8	1	1	6	27	01	98	01	0	-
16	15.9	12.7	14.6	81	1026.6	3	3	6	33	02	98	03	1	-
17	18.8	12.4	14.4	66	1028.8	3	3	7	02	01	98	01	1	-
18	19.5	12.4	14.4	64	1024.8	1	1	6	04	01	98	01	0	-
19	20.0	12.2	14.2	61	1020.0	2	0	9	01	02	98	03	0	-
20	21.6	14.5	16.5	64	1014.2	0	0	9	03	02	98	02	0	-
21	20.2	18.0	20.6	87	1007.5	6	4	5	03	02	97	17	8	0.0
22	17.2	16.7	19.0	97	1005.1	8	5	5	20	01	97	02	9	3.5
23	17.1	13.8	15.8	81	1005.3	7	7	4	22	04	95	95	8	3.4
24	13.5	10.0	12.3	80	1011.0	7	7	5	30	03	98	03	1	-
25	14.8	13.9	15.9	94	1013.9	8	8	4	12	01	97	02	8	0.0
26	14.9	12.4	14.4	85	1014.8	7	7	5	06	04	97	03	2	-
27	14.2	9.1	11.6	72	1016.0	0	0	9	02	03	98	01	0	-
28	16.0	10.6	12.8	70	1017.1	5	5	5	01	04	98	01	1	-
29	10.4	5.7	9.1	72	1020.6	0	0	9	04	03	98	02	0	-
30	13.1	5.2	8.8	59	1015.6	2	0	9	12	02	98	01	1	-
31	17.4	10.8	12.9	65	1010.1	5	5	9	12	04	98	03	2	-

Godz. 01

DNI	TEMPERATURA POWIETRZA T	TEMPERATURA PUNKTU ROSY T_d	PRĘŻNOŚĆ PARY WODNEJ e	WILGOTNOŚĆ WZGLĘDNA U	CIŚNIENIE ATMOSFERYCZNE P_o	ZACHMURZENIE N	N_h	h	WIATR dd	v	WIDZIALNOŚĆ V	POGODA ww	W	OPAD R
1	9.8	8.8	11.3	93	1015.5	0	0	9	20	03	97	02	9	1.4
2	14.9	11.0	13.1	77	1011.5	8	8	4	11	02	97	02	1	-
3	9.4	9.2	11.6	99	1011.5	0	0	9	00	00	96	10	8	0.7
4	15.2	12.7	14.7	85	1007.8	7	7	5	11	03	96	10	2	-
5	14.8	14.6	16.6	99	1004.4	5	2	4	00	00	96	10	6	1.5
6	11.5	10.5	12.7	94	1009.6	6	6	4	20	01	96	10	1	-
7	10.5	9.5	11.9	94	1010.6	0	0	9	22	03	97	01	1	-
8	10.7	9.5	11.9	92	1011.1	0	0	9	23	02	97	02	0	-
9	16.5	13.7	15.7	84	1006.7	8	8	4	26	03	97	03	2	-
10	11.1	10.7	12.9	97	1014.0	1	1	4	25	01	97	01	8	7.0
11	14.9	12.6	14.5	86	1014.6	0	0	9	16	02	97	02	1	-
12	12.2	11.5	13.5	95	1019.7	0	0	9	18	01	97	02	0	-
13	17.4	15.2	17.3	87	1017.8	0	0	9	17	01	96	10	0	-
14	19.3	17.5	20.0	89	1016.0	0	0	9	09	02	95	10	0	-
15	13.5	12.6	14.6	94	1017.1	0	0	9	22	02	97	02	0	-
16	11.4	8.4	11.0	82	1023.2	8	8	5	25	03	97	02	2	-
17	10.0	9.4	11.8	96	1031.6	0	0	9	00	00	97	02	1	-
18	10.9	9.1	11.6	89	1029.9	0	0	9	00	00	97	02	0	-
19	12.5	10.2	12.4	86	1024.9	0	0	9	32	02	97	02	0	-
20	13.8	11.6	13.6	86	1020.6	0	0	9	01	02	97	02	0	-
21	16.5	13.9	15.9	85	1012.5	0	0	9	28	03	97	02	1	-
22	15.1	14.9	17.0	99	1007.1	8	8	4	25	02	96	10	9	1.7
23	15.8	15.6	17.8	99	1005.7	8	8	4	00	00	96	10	9	0.2
24	14.1	13.9	15.9	99	1005.6	8	8	4	00	00	96	10	9	0.8
25	8.9	7.6	10.5	92	1015.0	0	0	9	32	06	96	10	0	-
26	13.7	13.3	15.3	98	1013.7	8	8	4	36	02	96	10	6	3.8
27	12.5	11.6	13.6	94	1016.0	8	8	4	04	05	97	02	2	-
28	8.8	8.6	11.2	99	1019.3	0	0	9	04	02	97	02	0	-
29	10.2	9.6	12.0	96	1020.8	0	0	9	02	02	97	02	0	-
30	7.7	5.0	8.7	83	1019.6	0	0	9	09	02	97	02	0	-
31	11.4	6.1	9.4	70	1012.2	8	8	9	09	06	97	02	2	-

Godz. 07

DNI	TEMPERATURA POWIETRZA T	TEMPERATURA PUNKTU ROSY T_d	PRĘŻNOŚĆ PARY WODNEJ e	WILGOTNOŚĆ WZGLĘDNA U	CIŚNIENIE ATMOSFERYCZNE P_o	ZACHMURZENIE N	N_h	h	WIATR dd	v	WIDZIALNOŚĆ V	POGODA ww	W	OPAD R
1	12.3	10.6	12.8	89	1016.4	2	0	9	19	02	97	03	0	-
2	15.7	12.7	14.6	82	1009.0	7	7	5	11	06	97	02	1	-
3	11.8	11.2	13.3	96	1012.7	0	0	9	25	01	96	10	0	-
4	15.8	14.9	17.0	95	1006.8	8	8	4	21	02	96	10	2	-
5	14.4	14.4	16.4	100	1005.5	8	7	4	21	04	95	21	2	0.0
6	12.5	10.4	12.6	87	1010.3	0	0	9	23	02	96	10	1	-
7	11.6	10.2	12.5	91	1010.9	7	7	9	22	04	96	10	1	-
8	13.4	11.2	13.3	86	1009.5	8	8	5	16	01	96	10	1	-
9	15.5	14.8	16.8	96	1008.2	7	7	9	00	00	96	10	8	1.4
10	12.7	12.1	14.2	96	1015.8	0	0	9	25	02	96	10	0	-
11	16.1	13.6	15.6	85	1014.3	7	7	9	18	01	96	10	1	-
12	15.0	13.0	15.0	88	1020.5	8	8	5	16	01	96	10	1	-
13	19.0	16.4	18.6	85	1016.4	0	0	9	18	01	96	10	0	-
14	21.0	17.1	19.5	78	1013.3	0	0	9	15	03	97	01	0	-
15	12.7	9.4	11.8	80	1018.6	3	3	4	23	04	97	03	0	-
16	12.0	9.7	12.0	86	1024.6	8	3	4	25	01	97	03	2	-
17	11.1	10.9	13.0	99	1032.0	0	0	9	00	00	96	10	4	0.0
18	12.7	11.2	13.3	91	1029.2	7	7	5	34	01	97	02	1	-
19	13.0	11.3	13.4	89	1024.1	1	0	9	00	00	97	01	0	-
20	14.8	13.2	15.2	90	1019.3	5	5	6	01	02	97	02	1	-
21	17.5	14.6	16.6	83	1010.6	7	2	5	00	00	97	03	1	-
22	15.4	14.9	16.9	97	1006.5	8	8	4	00	00	96	10	2	-
23	15.8	15.6	17.8	99	1004.9	9	9	.	00	00	92	53	4	0.0
24	13.3	12.4	14.4	94	1009.0	7	6	4	32	03	97	03	8	1.2
25	10.9	9.7	12.0	92	1014.4	8	8	4	29	07	97	02	1	-
26	13.2	12.8	14.8	98	1014.6	8	8	3	04	03	96	10	6	0.7
27	12.7	11.0	13.1	89	1016.7	7	7	4	04	04	97	03	2	-
28	9.6	9.6	12.0	100	1018.9	3	2	4	36	02	97	03	4	0.0
29	9.0	6.9	9.9	86	1021.9	0	0	9	04	04	97	02	0	0.0
30	8.2	4.3	8.3	77	1018.0	2	0	9	09	03	97	03	0	-
31	9.9	6.7	9.8	81	1010.5	8	7	4	09	05	97	03	1	-

Godz. 13

1	20.1	11.1	13.2	56	1015.0	5	5	5	19	05	97	03	1	-
2	19.7	12.5	14.4	63	1008.4	8	5	4	22	07	97	03	9	0.8
3	18.4	10.9	13.0	62	1011.4	6	5	5	16	02	97	03	1	-
4	18.6	15.4	17.5	82	1006.2	8	8	9	17	03	97	01	2	
5	19.2	10.4	12.6	57	1007.8	6	6	4	27	07	97	01	6	0.1
6	16.9	7.9	10.6	55	1010.0	8	8	5	22	07	97	03	1	-
7	19.9	7.0	10.0	43	1010.5	3	3	5	22	08	97	02	1	-
8	22.2	10.9	13.0	49	1007.6	8	6	5	17	04	97	03	2	-
9	16.3	13.7	15.6	84	1010.0	8	8	4	29	04	96	10	2	-
10	19.9	10.4	12.6	54	1015.6	7	2	5	21	05	97	01	1	-
11	22.6	15.1	17.2	63	1013.1	8	8	4	22	06	97	03	2	-
12	22.1	14.7	16.7	63	1019.6	7	7	5	20	03	97	03	2	-
13	29.5	17.9	20.5	50	1016.0	2	2	6	21	04	97	03	0	-
14	30.2	16.9	19.2	45	1012.0	0	0	9	20	09	97	02	0	-
15	17.3	6.2	9.5	48	1019.4	6	6	5	25	08	97	02	1	-
16	16.4	9.6	11.9	64	1026.2	8	8	5	32	02	97	03	2	-
17	20.4	8.5	11.1	46	1030.5	3	3	5	00	00	97	02	0	-
18	23.1	11.9	13.9	49	1026.4	8	2	5	34	02	97	01	2	-
19	25.0	11.6	13.6	43	1021.6	0	0	9	00	00	97	02	0	-
20	26.4	13.0	15.0	44	1016.2	1	1	5	36	03	97	02	1	-
21	24.7	16.1	18.3	59	1008.3	7	4	6	12	01	97	03	2	-
22	19.5	17.2	19.6	87	1006.2	7	7	4	29	01	96	10	2	-
23	17.6	15.8	17.9	89	1005.2	8	7	4	22	05	96	21	5	9.7
24	16.4	10.2	12.4	67	1011.5	5	4	5	32	07	97	01	8	0.0
25	14.1	12.3	14.3	89	1014.3	8	8	4	32	03	97	02	8	0.2
26	17.1	12.4	14.4	74	1014.5	8	7	4	04	04	97	03	2	-
27	17.8	9.7	12.0	59	1017.3	1	0	9	04	04	97	01	1	-
28	18.1	11.4	13.5	65	1018.2	6	6	5	04	02	97	03	1	-
29	17.5	7.0	10.0	50	1020.8	3	3	5	09	03	97	02	0	-
30	17.0	4.7	8.5	44	1014.4	8	0	9	14	07	97	02	1	-
31	17.2	11.1	13.2	68	1008.9	8	6	5	11	03	97	02	2	-

Godz. 19

1	17.8	11.8	13.9	68	1013.1	8	3	9	14	03	97	03	2	-
2	13.9	10.5	12.7	80	1010.3	8	8	4	25	02	97	25	2	0.4
3	18.0	11.7	13.7	66	1009.4	8	8	5	11	01	97	01	2	-
4	16.3	15.6	17.7	96	1004.9	8	6	4	20	02	96	61	2	0.4
5	17.1	11.5	13.5	69	1008.8	6	6	4	22	01	97	03	1	-
6	15.0	9.4	11.8	69	1010.2	7	7	9	22	05	97	03	2	-
7	16.8	9.8	12.1	63	1010.4	1	1	5	22	04	97	01	1	-
8	20.9	14.8	16.9	68	1006.5	8	3	5	12	01	97	01	2	-
9	12.9	12.3	14.3	96	1012.1	8	8	4	27	05	96	81	2	2.5
10	18.3	11.8	13.9	66	1014.6	8	0	9	18	02	97	03	1	-
11	18.2	14.1	16.0	77	1016.5	1	0	9	32	04	96	10	1	-
12	22.1	17.5	19.9	75	1018.0	2	0	9	18	01	97	01	1	-
13	26.4	19.0	22.0	64	1015.6	0	0	9	33	01	96	10	0	-
14	22.1	17.5	19.9	75	1014.6	0	0	9	25	01	97	02	1	-
15	14.5	6.7	9.8	60	1020.4	6	6	5	27	03	97	03	1	-
16	15.8	12.2	14.2	79	1028.0	5	5	5	00	00	97	01	2	-
17	19.1	11.1	13.2	60	1028.7	1	1	5	03	01	97	02	0	-
18	20.4	11.5	13.5	56	1024.4	0	0	9	05	02	97	02	1	-
19	21.3	12.6	14.6	57	1020.0	2	0	9	00	00	97	03	0	-
20	22.1	13.7	15.7	59	1014.1	8	0	9	31	03	97	03	1	-
21	19.7	17.6	20.1	88	1006.9	8	8	5	00	00	96	95	9	2.0
22	17.1	16.3	18.5	95	1005.8	8	8	4	00	00	96	95	9	2.2
23	14.4	13.5	15.5	94	1005.4	8	8	5	27	02	96	95	9	29.0
24	12.2	8.4	11.0	78	1014.3	1	1	6	32	07	97	01	1	-
25	13.9	13.4	15.3	97	1014.3	8	7	3	32	01	96	61	8	4.6
26	14.0	12.7	14.7	92	1014.6	8	8	4	04	05	96	10	8	2.7
27	13.0	8.9	11.4	76	1018.3	2	2	4	04	04	97	03	0	-
28	15.1	10.8	12.9	75	1018.9	0	0	9	04	01	97	02	1	-
29	13.3	8.3	11.0	72	1019.6	0	0	9	07	01	97	02	0	-
30	14.0	5.9	9.3	58	1013.0	8	8	9	14	05	97	03	2	-
31	14.9	12.6	14.5	86	1008.2	8	8	4	09	01	96	10	8	0.0

Godz. 01

DNI	TEMPERATURA POWIETRZA T	TEMPERATURA PUNKTU ROSY T_d	PRĘŻNOŚĆ PARY WODNEJ e	WILGOTNOŚĆ WZGLĘDNA U	CIŚNIENIE ATMOSFERYCZNE P_o	ZACHMURZENIE N	N_h	h	WIATR dd	v	WIDZIALNOŚĆ V	POGODA ww	W	OPAD R
1	12.9	10.4	12.6	85	1015.2	2	2	9	22	05	98	03	1	-
2	17.2	9.7	12.0	61	1009.3	5	5	9	18	07	97	01	1	-
3	11.3	10.3	12.6	94	1012.4	0	0	9	22	04	98	01	0	-
4	17.0	15.8	18.0	93	1007.7	8	3	5	23	04	97	60	2	0.0
5	14.7	14.2	16.2	97	1005.3	5	5	9	22	04	96	10	1	-
6	12.6	10.3	12.5	86	1009.7	7	7	9	24	06	97	03	1	-
7	12.3	10.2	12.4	87	1011.5	2	2	9	22	06	98	02	1	-
8	16.1	11.3	13.4	73	1009.3	8	8	9	22	03	97	02	2	-
9	16.7	15.3	17.4	92	1008.1	8	8	9	24	02	96	60	8	0.1
10	11.9	10.9	13.1	94	1014.8	0	0	9	23	03	97	02	1	-
11	18.5	13.6	15.6	73	1013.9	6	5	6	22	06	98	01	1	-
12	11.3	10.7	12.9	96	1019.3	0	0	9	22	01	97	02	0	-
13	18.3	17.3	19.8	94	1016.2	0	0	9	22	02	96	10	1	-
14	21.7	17.9	20.5	79	1013.5	1	0	9	11	02	97	01	0	-
15	14.2	9.6	11.9	74	1019.2	0	0	9	23	04	98	02	0	-
16	12.0	9.0	11.5	82	1025.0	3	0	9	27	03	98	02	1	-
17	7.5	7.1	10.1	97	1032.1	0	0	9	10	01	97	02	0	-
18	10.4	8.8	11.3	90	1029.1	0	0	9	10	06	97	02	0	-
19	12.1	10.6	12.7	90	1024.2	0	0	9	07	02	98	02	0	-
20	13.7	11.7	13.7	87	1019.7	0	0	9	09	03	98	02	0	-
21	17.3	14.9	17.0	86	1012.7	2	0	9	04	03	97	01	1	-
22	17.2	16.5	18.8	96	1008.4	8	8	3	35	02	95	10	1	-
23	15.9	15.7	17.9	99	1007.1	8	8	3	03	03	96	61	6	6.6
24	14.9	14.2	16.2	96	1008.4	8	6	3	32	05	96	63	6	13.9
25	10.9	10.1	12.4	95	1017.6	3	3	5	00	00	97	03	1	-
26	14.3	13.4	15.4	94	1015.1	8	6	2	04	05	96	61	6	3.2
27	14.3	13.4	15.4	94	1016.4	8	7	3	04	04	97	02	2	-
28	8.3	6.6	9.7	89	1020.0	0	0	9	09	02	98	02	0	-
29	13.6	12.5	14.5	93	1020.4	2	2	5	06	04	97	01	0	-
30	9.7	7.4	10.3	86	1016.7	0	0	9	13	08	98	02	0	-
31	15.1	11.4	13.5	79	1008.7	8	8	6	11	04	97	03	2	-

Godz. 07

DNI	TEMPERATURA POWIETRZA T	TEMPERATURA PUNKTU ROSY T_d	PRĘŻNOŚĆ PARY WODNEJ e	WILGOTNOŚĆ WZGLĘDNA U	CIŚNIENIE ATMOSFERYCZNE P_o	ZACHMURZENIE N	N_h	h	WIATR dd	v	WIDZIALNOŚĆ V	POGODA ww	W	OPAD R
1	11.1	10.3	12.5	95	1015.7	8	8	2	24	03	95	10	1	-
2	14.0	13.1	15.1	94	1007.5	7	7	5	21	06	97	25	1	2.0
3	13.9	11.5	13.6	85	1012.3	2	1	9	25	02	97	03	0	-
4	16.9	14.8	16.9	88	1007.1	7	2	6	23	03	97	03	6	0.0
5	14.8	11.9	13.9	83	1008.1	0	0	9	25	04	97	01	6	0.0
6	12.3	9.8	12.1	85	1010.3	1	0	9	22	08	97	03	1	-
7	12.7	11.0	13.1	89	1011.7	2	1	9	23	06	97	01	0	-
8	16.7	12.8	14.8	78	1007.7	7	7	9	24	02	97	60	2	0.0
9	13.7	11.5	13.5	86	1010.2	7	1	4	26	04	97	03	6	0.0
10	13.3	10.8	13.0	85	1015.6	2	0	9	23	04	97	03	0	-
11	18.4	14.1	16.1	76	1013.7	7	5	6	22	06	98	02	2	-
12	16.9	13.8	15.7	82	1019.5	8	3	6	22	03	98	03	1	-
13	22.1	17.3	19.7	74	1015.5	0	0	9	23	04	96	10	0	-
14	22.1	18.5	21.2	80	1013.0	3	3	9	26	03	97	03	0	-
15	12.8	9.3	11.7	79	1020.5	1	1	3	24	08	98	03	0	-
16	13.0	10.1	12.4	83	1026.2	5	5	9	28	04	98	01	1	-
17	10.7	10.5	12.7	99	1032.6	9	9	.	00	00	92	43	0	-
18	12.7	11.2	13.3	91	1028.5	6	0	9	07	02	96	10	1	-
19	14.9	12.7	14.7	87	1023.7	0	0	9	08	02	97	02	0	-
20	16.3	12.9	14.9	80	1018.8	3	2	7	04	02	97	03	0	-
21	16.9	14.8	16.9	88	1010.9	7	7	9	02	04	97	03	1	-
22	16.7	15.3	17.4	92	1008.1	7	4	4	01	03	97	03	2	-
23	15.7	15.5	17.6	99	1005.1	8	8	2	06	02	94	61	2	6.0
24	13.3	12.4	14.4	94	1013.5	8	5	2	33	05	96	61	6	37.7
25	12.5	10.8	13.0	89	1017.6	2	1	9	29	03	97	01	1	-
26	15.1	13.5	15.5	90	1013.4	8	8	3	05	06	97	03	6	0.0
27	13.8	12.3	14.3	91	1017.6	8	8	5	04	05	97	02	2	-
28	10.6	9.8	12.1	95	1020.2	0	0	9	05	02	98	01	0	-
29	10.0	9.6	12.0	97	1020.5	6	6	2	07	02	95	28	1	-
30	10.7	7.4	10.3	80	1013.9	6	5	9	13	09	98	02	1	-
31	12.5	11.0	13.1	90	1007.4	7	2	6	12	05	96	10	2	-

Godz. 13

1	19.1	11.5	13.6	62	1014.6	7	2	5	22	04	97	01	2	-
2	17.5	10.9	13.0	65	1009.0	7	4	4	22	07	98	03	2	-
3	19.7	10.1	12.4	54	1010.6	7	4	5	15	07	98	03	1	-
4	19.9	14.8	16.9	73	1005.1	8	1	5	21	07	97	02	2	-
5	18.1	10.5	12.7	61	1008.3	6	6	5	24	07	97	03	1	-
6	15.5	10.8	13.0	74	1010.5	8	3	5	24	08	96	61	1	0.0
7	19.3	8.4	11.0	49	1011.8	6	4	6	25	06	98	03	1	-
8	23.3	12.1	14.2	49	1006.4	7	2	6	22	05	97	03	6	0.0
9	16.0	10.8	13.0	71	1012.3	8	5	4	26	05	97	01	2	-
10	21.1	10.6	12.8	51	1014.3	5	2	6	21	08	98	01	1	-
11	23.1	14.0	16.0	56	1014.9	7	3	5	27	07	97	03	2	-
12	26.2	15.7	17.8	52	1018.7	4	1	7	24	06	97	01	1	-
13	30.5	16.9	19.2	44	1016.5	1	1	6	25	04	97	02	0	-
14	25.7	15.2	17.3	52	1015.4	4	3	6	25	06	98	03	0	-
15	17.2	5.8	9.2	47	1022.0	6	4	5	27	07	98	01	1	-
16	19.1	13.0	14.9	68	1028.1	5	5	5	01	04	98	01	2	-
17	21.5	10.9	13.0	51	1031.3	3	2	5	36	02	98	02	4	-
18	24.6	11.9	13.9	45	1026.2	5	3	6	14	03	98	03	2	-
19	24.9	11.7	13.7	44	1021.8	1	0	9	06	04	98	02	0	-
20	26.1	15.0	17.2	51	1016.2	3	2	6	07	03	97	02	1	-
21	20.5	17.1	19.5	81	1010.5	8	4	5	02	02	96	61	2	0.0
22	19.0	16.4	18.6	85	1008.0	7	7	4	02	05	98	03	2	-
23	17.7	15.9	18.0	89	1004.9	8	8	3	27	03	97	03	6	3.4
24	15.5	10.6	12.8	73	1015.6	7	7	4	29	05	98	03	6	1.0
25	12.9	11.6	13.6	92	1017.8	8	8	3	27	05	96	60	1	2.7
26	17.1	13.2	15.2	78	1014.9	7	5	4	11	05	98	02	6	0.3
27	17.1	12.1	14.1	72	1018.7	7	7	5	04	04	98	01	2	-
28	19.7	12.9	14.8	65	1019.6	3	3	5	04	05	98	03	0	-
29	19.5	9.6	12.0	53	1019.7	5	5	5	10	04	98	02	1	-
30	19.0	7.8	10.6	48	1011.6	6	0	9	11	09	98	02	2	-
31	19.1	13.9	15.9	72	1006.7	7	2	6	02	02	97	03	2	-

Godz. 19

1	18.4	13.0	14.9	71	1011.3	7	7	9	14	04	97	02	2	-
2	16.7	9.7	12.0	63	1009.9	4	2	5	24	05	98	01	1	-
3	19.1	12.8	14.7	67	1008.7	8	6	6	17	03	98	02	2	-
4	17.1	16.1	18.3	94	1003.7	7	2	4	22	04	96	10	8	1.3
5	17.5	11.7	13.8	69	1008.5	4	3	9	25	03	97	01	1	-
6	14.9	10.2	12.4	73	1010.8	5	2	5	26	07	98	01	8	0.0
7	18.3	13.4	15.4	73	1010.4	6	1	5	16	02	98	02	2	-
8	18.7	17.1	19.5	90	1007.0	8	8	5	23	03	96	91	2	0.5
9	14.2	12.2	14.2	88	1013.4	7	3	5	25	03	97	01	8	0.4
10	21.5	12.8	14.8	57	1013.2	6	3	6	22	07	98	01	1	-
11	21.4	11.2	13.3	52	1017.4	1	1	9	29	04	98	01	1	-
12	25.3	18.1	20.7	64	1017.0	4	0	9	14	01	97	03	1	-
13	26.7	19.4	22.4	64	1014.9	0	0	9	07	02	97	02	0	-
14	21.5	9.8	12.1	47	1016.4	1	1	9	24	05	98	03	0	-
15	16.4	7.2	10.2	55	1022.8	7	2	5	28	03	98	01	2	-
16	16.5	11.8	13.8	74	1029.3	2	1	5	36	03	98	01	1	-
17	17.3	13.3	15.2	77	1029.3	1	0	9	36	05	98	02	0	-
18	20.5	15.0	17.0	71	1024.1	1	0	9	04	04	98	01	1	-
19	21.1	13.9	15.9	64	1020.0	4	0	9	05	04	98	03	0	-
20	20.9	14.7	16.7	68	1014.2	5	1	9	01	04	97	01	1	-
21	17.1	15.9	18.1	93	1009.2	7	7	3	02	04	97	02	6	7.2
22	17.0	15.8	18.0	93	1007.8	8	8	4	02	04	97	02	8	0.3
23	15.6	15.3	17.3	98	1005.8	8	6	3	25	01	96	61	2	0.6
24	14.3	12.5	14.5	89	1016.3	5	5	5	36	02	98	03	8	0.0
25	13.5	13.0	14.9	97	1016.8	8	8	3	29	04	95	61	8	0.8
26	15.8	14.2	16.2	90	1015.3	7	3	4	04	05	98	03	8	0.0
27	14.9	11.4	13.5	79	1018.6	2	1	6	02	04	98	01	1	-
28	15.6	12.9	14.9	84	1019.4	1	1	6	04	04	98	01	1	-
29	15.5	10.2	12.5	71	1017.4	0	0	9	12	04	98	02	1	-
30	17.1	12.3	14.2	73	1009.9	7	7	9	11	03	97	03	2	-
31	16.1	15.4	17.5	96	1006.4	8	5	4	08	02	96	61	6	2.7

Godz. 01

DNI	TEMPERATURA POWIETRZA T	TEMPERATURA PUNKTU ROSY T_d	PRĘŻNOŚĆ PARY WODNEJ e	WILGOTNOŚĆ WZGLĘDNA U	CIŚNIENIE ATMOSFERYCZNE P_o	ZACHMURZENIE N	N_h	h	WIATR dd	v	WIDZIALNOŚĆ V	POGODA ww	W	OPAD R
1	11.2	10.8	13.0	97	1017.2	4	4	5	21	02	97	02	1	–
2	11.3	10.7	12.9	96	1017.5	6	5	9	00	00	96	10	1	–
3	14.5	13.6	15.6	94	1011.3	8	8	4	25	02	97	02	9	13.9
4	12.5	11.9	14.0	96	1013.3	8	8	4	00	00	96	10	1	–
5	14.3	14.3	16.3	100	1003.7	8	5	3	31	06	96	63	8	32.1
6	11.5	11.1	13.2	97	1012.4	3	0	9	23	03	96	10	0	–
7	11.1	10.7	12.9	97	1010.5	0	0	9	30	02	96	10	1	–
8	10.7	9.7	12.0	94	1012.5	3	0	9	21	02	97	02	0	–
9	16.9	14.8	16.9	88	1010.9	8	8	4	18	02	96	10	2	–
10	16.7	16.2	18.4	97	1008.8	8	8	4	00	00	96	61	1	0.2
11	10.1	9.7	12.0	97	1018.5	0	0	9	24	01	96	10	0	–
12	16.7	14.5	16.5	87	1017.9	4	4	5	02	02	96	10	1	–
13	13.1	12.5	14.5	96	1020.5	0	0	9	00	00	97	02	1	–
14	17.8	16.6	19.0	93	1018.9	0	0	9	20	01	97	02	0	–
15	17.3	16.3	18.5	94	1015.2	0	0	9	21	01	97	02	0	–
16	10.0	9.2	11.6	95	1022.4	0	0	9	00	00	96	10	0	–
17	12.4	12.4	14.4	100	1028.9	6	6	4	32	01	97	01	1	–
18	9.1	8.9	11.4	99	1030.1	0	0	9	00	00	96	10	0	–
19	9.5	9.5	11.9	100	1025.8	0	0	9	17	01	96	10	0	–
20	11.5	10.5	12.7	94	1020.9	0	0	9	09	01	97	02	0	–
21	16.9	14.7	16.7	87	1013.4	2	2	5	03	01	97	03	0	–
22	17.3	16.8	19.1	97	1007.9	2	2	5	00	00	96	10	1	–
23	13.1	12.9	14.9	99	1006.4	0	0	9	23	01	96	10	8	0.0
24	13.9	13.4	15.3	97	1006.8	3	3	4	24	02	96	10	1	–
25	10.7	9.1	11.6	90	1012.7	7	7	5	30	02	96	10	1	–
26	12.2	11.8	13.9	98	1015.5	6	6	5	00	00	97	02	1	–
27	12.9	12.3	14.3	96	1015.3	8	8	4	10	03	97	02	2	–
28	8.6	7.1	10.1	90	1015.5	0	0	9	01	01	96	10	0	–
29	4.8	3.6	7.9	92	1019.9	0	0	9	00	00	97	02	0	–
30	2.2	1.2	6.6	93	1022.4	0	0	9	00	00	97	02	0	–
31	6.5	3.9	8.1	84	1019.2	2	0	9	14	01	97	03	0	–

Godz. 07

DNI	TEMPERATURA POWIETRZA T	TEMPERATURA PUNKTU ROSY T_d	PRĘŻNOŚĆ PARY WODNEJ e	WILGOTNOŚĆ WZGLĘDNA U	CIŚNIENIE ATMOSFERYCZNE P_o	ZACHMURZENIE N	N_h	h	WIATR dd	v	WIDZIALNOŚĆ V	POGODA ww	W	OPAD R
1	14.7	12.0	14.0	84	1018.6	0	0	9	28	02	97	02	0	–
2	18.0	11.0	13.2	64	1015.8	4	3	5	16	04	97	01	1	–
3	14.9	13.3	15.3	90	1013.0	6	6	4	27	03	96	10	2	–
4	16.7	13.7	15.7	83	1010.7	8	8	4	18	02	97	03	2	–
5	15.7	15.4	17.4	98	1005.2	8	7	3	27	04	96	21	2	1.5
6	14.3	13.2	15.2	93	1011.5	7	2	5	16	03	97	01	1	–
7	12.9	10.8	13.0	87	1011.6	0	0	9	32	01	97	02	0	–
8	14.3	12.1	14.1	87	1012.9	0	0	9	18	02	97	01	0	–
9	16.9	15.0	17.1	89	1011.1	6	4	5	19	02	97	01	2	–
10	14.7	14.5	16.5	99	1011.5	8	8	3	30	02	95	53	6	1.2
11	13.7	12.4	14.4	92	1018.3	6	0	9	21	02	97	02	1	–
12	16.9	14.3	16.3	85	1019.5	0	0	9	31	02	97	01	1	–
13	17.1	15.2	17.3	89	1020.1	1	0	9	20	02	97	01	0	–
14	20.7	17.8	20.4	84	1018.6	0	0	9	21	02	97	02	0	–
15	19.1	15.2	17.3	78	1016.3	4	2	6	02	02	97	03	0	–
16	11.9	10.7	12.9	93	1024.5	8	8	4	30	02	96	60	1	0.0
17	14.5	13.6	15.6	94	1029.9	0	0	9	06	01	97	02	1	–
18	14.6	11.8	13.9	84	1029.9	1	1	5	17	01	97	01	0	–
19	15.7	12.3	14.3	80	1024.6	1	0	9	12	01	97	03	0	–
20	15.7	12.5	14.4	81	1020.1	1	0	9	10	04	97	01	0	–
21	18.2	14.8	16.8	81	1011.8	4	2	9	10	02	97	03	1	–
22	18.6	17.6	20.2	94	1007.0	8	8	4	18	02	96	60	1	0.0
23	14.6	14.6	16.6	100	1006.3	8	5	4	24	01	94	28	1	–
24	14.3	13.6	15.6	95	1007.0	8	8	4	21	01	96	60	1	0.0
25	10.2	8.8	11.3	91	1013.4	7	7	5	27	02	97	03	1	–
26	13.5	12.8	14.8	95	1015.4	6	0	9	13	02	97	01	1	–
27	12.4	9.5	11.8	82	1014.8	7	7	5	08	02	97	03	2	–
28	10.9	9.3	11.7	90	1015.5	7	7	5	00	00	96	10	1	–
29	6.3	4.9	8.7	91	1021.4	2	2	9	06	01	97	01	0	–
30	5.3	4.6	8.5	95	1021.9	0	0	9	14	02	97	02	0	–
31	8.9	5.8	9.2	81	1017.7	4	0	9	15	05	98	01	1	–

Godz. 13

1	21.9	10.3	12.5	48	1018.2	6	6	5	25	02	98	02	1	–
2	25.2	12.9	14.9	47	1012.7	4	3	6	16	06	98	02	0	–
3	20.5	11.1	13.2	55	1013.9	7	7	5	33	02	97	03	2	–
4	22.1	17.5	19.9	75	1008.7	7	6	5	17	04	97	01	2	–
5	20.1	14.5	16.5	70	1007.8	5	5	5	30	05	97	01	2	–
6	16.4	15.4	17.5	94	1010.4	8	8	4	07	01	96	60	2	0.5
7	20.0	11.0	13.1	56	1011.3	6	6	5	27	03	97	02	1	–
8	22.1	12.9	14.9	56	1011.6	7	7	5	19	03	97	03	1	–
9	25.4	15.8	18.0	55	1008.7	3	3	6	18	04	97	01	1	–
10	17.4	15.2	17.3	87	1014.7	8	8	4	33	03	97	02	6	1.3
11	24.7	14.8	16.8	54	1016.0	6	1	9	21	04	98	03	2	–
12	22.8	14.8	16.8	61	1020.1	7	2	6	32	05	98	03	1	–
13	27.3	18.3	21.0	58	1019.3	2	0	9	23	03	98	03	0	–
14	29.2	16.7	19.0	47	1017.7	0	0	9	22	04	98	02	0	–
15	23.6	10.5	12.7	44	1017.3	2	1	6	30	07	97	03	1	–
16	15.7	13.4	15.4	86	1025.7	7	7	4	00	00	97	80	6	0.4
17	20.3	13.0	15.0	63	1029.5	6	6	5	02	02	98	01	1	–
18	23.8	13.0	15.0	51	1027.4	1	1	6	13	03	98	02	0	–
19	25.3	12.9	14.8	46	1022.7	3	3	6	09	01	98	02	0	–
20	27.7	15.2	17.2	46	1017.1	1	1	6	14	03	98	03	0	–
21	21.7	18.9	21.8	84	1010.2	7	7	4	21	01	97	25	1	0.0
22	19.1	17.8	20.4	92	1006.8	7	7	4	32	01	96	80	9	8.3
23	21.5	14.6	16.6	65	1006.0	6	6	5	27	02	97	01	2	–
24	17.3	14.0	16.0	81	1008.4	8	8	4	24	04	96	10	6	0.0
25	16.6	11.1	13.2	70	1013.4	7	7	4	30	03	97	03	2	–
26	18.4	13.3	15.3	72	1014.9	7	4	5	08	05	97	02	2	–
27	17.7	9.6	12.0	59	1014.1	7	7	4	03	03	97	01	2	–
28	18.9	8.1	10.8	50	1015.2	6	6	4	02	05	97	02	2	–
29	14.5	2.4	7.3	44	1021.2	1	0	9	05	06	98	03	0	–
30	17.1	2.5	7.3	37	1019.4	0	0	9	13	05	98	02	0	–
31	19.6	7.6	10.4	46	1015.5	7	0	9	16	06	98	02	1	–

Godz. 19

1	20.4	12.5	14.5	60	1017.0	5	1	7	17	01	98	03	1	–
2	20.7	13.3	15.2	62	1011.0	8	8	4	24	04	96	95	1	2.1
3	17.9	14.3	16.3	79	1013.4	7	2	5	20	01	97	03	2	–
4	17.9	16.2	18.5	90	1007.3	8	8	4	28	03	96	81	2	2.9
5	17.3	12.7	14.6	74	1010.6	2	2	5	00	00	97	01	1	–
6	14.7	13.6	15.6	93	1010.0	7	7	4	10	01	97	01	8	0.4
7	16.5	10.8	12.9	69	1011.3	2	1	9	24	01	97	01	1	–
8	19.1	14.7	16.7	76	1010.9	7	7	5	18	02	97	02	2	–
9	20.7	17.1	19.5	80	1007.9	7	5	9	15	02	97	01	1	–
10	17.3	14.4	16.4	83	1016.5	3	2	5	30	01	97	01	1	–
11	21.3	18.0	20.6	81	1015.7	6	2	5	23	02	97	03	1	–
12	19.9	16.1	18.3	79	1020.2	6	0	5	07	01	97	03	1	–
13	23.2	19.0	22.0	77	1018.4	0	0	9	21	02	97	02	0	–
14	23.2	18.8	21.7	76	1016.0	0	0	9	20	02	98	02	0	–
15	17.9	12.0	14.0	68	1019.2	2	1	9	36	04	97	01	0	–
16	15.4	13.5	15.4	88	1026.6	4	2	5	28	01	97	01	8	0.0
17	16.9	13.6	15.5	81	1029.0	2	2	5	00	00	97	02	1	–
18	18.9	14.8	16.9	77	1025.4	2	0	9	05	01	98	02	0	–
19	20.4	15.9	18.1	76	1020.5	1	0	9	00	00	97	02	0	–
20	22.5	16.5	18.8	69	1015.2	1	0	9	13	01	97	01	0	–
21	22.2	19.2	22.3	83	1008.4	6	6	4	20	03	97	29	8	0.0
22	15.4	15.1	17.1	98	1006.4	7	7	4	21	02	96	91	9	3.0
23	17.7	16.9	19.2	95	1006.3	1	1	5	21	01	97	01	8	0.6
24	14.9	11.8	13.8	82	1011.3	2	2	4	29	02	96	10	8	0.1
25	14.8	12.8	14.8	88	1014.9	8	8	4	03	01	97	02	2	–
26	14.5	11.7	13.8	84	1015.5	8	8	4	10	06	97	03	2	–
27	13.2	8.6	11.2	74	1014.4	1	0	9	02	02	98	01	1	–
28	13.1	7.2	10.1	67	1016.5	1	1	5	03	02	97	01	1	–
29	9.5	4.1	8.2	69	1020.7	1	0	9	03	01	97	02	0	–
30	11.3	3.4	7.8	58	1018.9	1	0	9	19	02	98	02	0	–
31	14.4	7.6	10.4	64	1014.8	5	3	9	14	02	97	02	2	–

Godz. 01

DNI	TEMPERATURA POWIETRZA T	TEMPERATURA PUNKTU ROSY T_d	PREŻNOŚĆ PARY WODNEJ e	WILGOTNOŚĆ WZGLĘDNA U	CIŚNIENIE ATMOSFERYCZNE P_o	ZACHMURZENIE N	N_h	h	WIATR dd	v	WIDZIALNOŚĆ V	POGODA ww	W	OPAD R
1	10.3	9.9	12.2	97	1017.3	0	0	9	18	01	96	10	9	2.4
2	15.2	11.1	13.2	77	1015.9	6	2	5	15	02	96	10	2	–
3	14.1	13.7	15.7	98	1011.2	7	7	5	22	02	97	01	9	30.4
4	16.5	13.1	15.1	81	1011.2	7	7	5	15	02	96	10	1	–
5	14.6	14.3	16.2	98	1005.0	7	7	9	22	01	96	61	6	11.5
6	11.9	11.1	13.2	95	1011.4	2	0	9	18	01	97	02	0	–
7	10.1	9.7	12.0	97	1011.6	0	0	9	24	01	97	02	1	–
8	11.6	11.2	13.3	98	1011.7	0	0	9	00	00	97	01	0	–
9	15.6	13.7	15.6	88	1009.8	0	0	9	16	03	97	01	1	–
10	15.4	14.9	16.9	97	1009.1	8	8	5	14	02	97	61	2	0.5
11	11.5	10.7	12.9	95	1018.2	0	0	9	18	01	97	02	0	–
12	14.8	13.4	15.3	91	1018.7	0	0	9	00	00	97	01	1	–
13	14.5	13.6	15.6	94	1020.6	3	0	9	00	00	97	02	0	–
14	19.6	17.8	20.4	90	1018.4	0	0	9	18	01	97	02	0	–
15	18.0	16.7	19.0	92	1015.3	0	0	9	35	04	97	02	0	–
16	10.1	9.7	12.0	97	1023.0	8	8	9	00	00	98	03	1	–
17	10.5	10.3	12.5	99	1029.7	0	0	9	00	00	97	02	0	–
18	11.1	10.9	13.0	99	1029.4	0	0	9	00	00	97	02	0	–
19	10.9	10.7	12.9	99	1025.5	0	0	9	00	00	97	02	0	–
20	12.8	11.9	13.9	94	1020.6	0	0	9	07	01	98	02	0	–
21	17.8	16.0	18.2	89	1012.5	2	0	9	05	01	97	02	0	–
22	17.0	16.0	18.2	94	1007.4	0	0	9	18	01	97	02	1	–
23	13.3	13.1	15.1	99	1006.0	0	0	9	18	01	96	10	1	–
24	14.8	13.5	15.5	92	1006.6	8	8	5	21	04	97	03	1	–
25	9.9	9.3	11.7	96	1013.5	0	0	9	27	03	98	02	0	–
26	12.9	12.5	14.5	98	1015.1	0	0	9	00	00	98	01	8	0.0
27	12.6	11.8	13.9	95	1015.1	2	2	9	06	04	97	02	1	–
28	7.0	6.8	9.9	98	1016.6	0	0	9	00	00	98	02	0	–
29	7.1	6.2	9.5	94	1020.1	0	0	9	01	01	98	02	0	–
30	3.3	2.8	7.5	97	1021.9	0	0	9	00	00	98	02	0	–
31	7.9	4.5	8.4	79	1017.1	3	0	9	14	02	98	02	0	–

Godz. 07

DNI	TEMPERATURA POWIETRZA T	TEMPERATURA PUNKTU ROSY T_d	PREŻNOŚĆ PARY WODNEJ e	WILGOTNOŚĆ WZGLĘDNA U	CIŚNIENIE ATMOSFERYCZNE P_o	ZACHMURZENIE N	N_h	h	WIATR dd	v	WIDZIALNOŚĆ V	POGODA ww	W	OPAD R
1	12.7	12.0	14.0	95	1018.5	0	0	9	18	01	97	02	0	–
2	18.1	13.2	15.2	73	1014.0	2	0	9	15	04	97	02	1	–
3	13.7	13.0	15.0	95	1013.2	0	0	9	24	01	96	10	1	–
4	17.2	15.0	17.0	87	1009.1	4	4	9	15	01	97	01	1	–
5	16.0	15.1	17.2	95	1005.4	8	8	4	24	04	97	02	6	0.3
6	13.2	12.7	14.6	96	1011.5	8	8	9	00	00	96	60	1	0.0
7	12.7	11.0	13.1	89	1012.3	0	0	9	25	03	97	02	0	–
8	12.7	12.0	14.0	95	1012.0	8	8	9	00	00	96	10	1	–
9	17.6	15.0	17.1	85	1009.6	0	0	9	15	02	97	02	0	–
10	13.5	13.3	15.3	99	1013.5	8	4	4	32	03	97	03	6	0.4
11	16.0	11.4	13.5	74	1017.1	1	0	9	18	05	97	03	0	–
12	16.4	13.8	15.8	84	1020.7	4	4	5	00	00	97	03	0	–
13	18.8	16.0	18.2	84	1019.7	1	0	9	18	02	97	01	0	–
14	20.9	18.0	20.7	84	1018.0	0	0	9	21	02	97	02	0	–
15	17.7	15.7	17.8	88	1017.7	3	3	9	29	02	97	01	1	–
16	11.5	11.1	13.2	97	1024.8	8	8	7	24	03	97	61	1	1.4
17	10.9	10.9	13.0	100	1030.6	7	7	3	36	02	94	10	1	–
18	16.0	13.3	15.3	84	1029.5	7	7	7	12	01	97	02	1	–
19	14.8	11.7	13.7	82	1024.2	1	0	9	03	02	97	02	0	–
20	16.5	12.6	14.5	78	1019.6	0	0	9	06	01	98	02	0	–
21	17.8	16.5	18.8	92	1010.9	7	2	5	15	01	97	02	8	2.4
22	17.2	16.5	18.8	96	1006.5	8	8	9	00	00	96	10	1	–
23	15.2	15.0	17.1	99	1005.8	8	8	3	19	01	95	10	1	–
24	14.7	14.0	16.0	96	1006.7	8	7	3	22	02	96	10	8	0.5
25	9.6	9.0	11.5	96	1013.5	8	8	5	25	04	98	03	1	–
26	13.8	12.9	14.9	94	1015.1	2	2	9	09	02	97	02	1	–
27	13.7	10.7	12.8	82	1014.8	3	0	9	05	04	97	01	1	–
28	11.3	9.7	12.1	90	1016.3	0	0	9	33	01	98	02	0	–
29	8.5	6.1	9.4	85	1021.9	0	0	9	02	01	98	02	0	–
30	7.4	3.9	8.1	79	1021.0	0	0	9	12	03	98	02	0	–
31	10.6	3.5	9.3	73	1014.8	6	0	9	13	06	98	03	1	–

Godz. 13

1	22.8	10.6	12.8	46	1017.8	3	3	6	22	03	97	03	0	–
2	26.5	16.6	18.9	55	1010.3	3	1	6	16	06	97	01	1	–
3	21.8	10.8	13.0	50	1013.9	4	4	5	22	04	97	02	0	–
4	22.6	17.7	20.2	74	1007.9	7	4	5	25	04	97	02	1	–
5	19.9	14.8	16.9	73	1007.8	7	7	4	25	05	97	03	2	–
6	18.8	14.5	16.6	76	1010.4	5	2	4	00	00	97	01	8	1.3
7	19.8	11.8	13.8	60	1011.4	6	6	5	25	05	98	03	1	–
8	21.3	14.2	16.2	64	1010.5	7	4	5	16	02	97	03	2	–
9	26.9	16.3	18.5	52	1008.5	5	3	6	14	05	97	02	1	–
10	20.2	13.3	15.2	64	1016.2	6	6	5	31	02	97	02	2	–
11	25.6	14.9	16.9	52	1015.2	4	2	6	24	06	98	02	1	–
12	22.6	14.4	16.4	60	1020.7	7	4	5	32	02	97	03	1	–
13	28.5	18.7	21.5	55	1018.8	1	1	6	20	03	97	03	0	–
14	30.8	17.6	20.2	45	1016.6	0	0	9	20	05	97	02	0	–
15	21.8	12.1	14.2	54	1019.0	1	1	9	27	05	98	02	0	–
16	18.6	13.8	15.7	73	1025.7	6	3	5	25	01	97	01	6	0.8
17	21.6	14.3	16.3	63	1030.0	2	2	5	04	02	97	01	1	–
18	24.2	10.9	13.0	43	1027.3	2	2	7	14	02	97	01	1	–
19	25.0	12.9	14.9	47	1022.1	3	3	6	14	03	98	03	0	–
20	27.5	15.7	17.9	49	1016.4	0	0	9	07	03	98	02	0	–
21	26.9	18.2	20.9	59	1009.4	4	4	9	16	04	97	03	1	–
22	17.5	16.8	19.2	96	1006.9	8	8	5	09	01	96	81	9	9.5
23	21.2	16.5	18.7	74	1006.0	6	6	4	25	04	97	01	2	–
24	16.4	15.6	17.7	95	1008.9	8	8	4	24	03	97	25	2	2.8
25	16.4	12.6	14.6	78	1013.8	8	8	4	25	02	98	03	2	–
26	19.2	12.7	14.7	66	1014.4	7	5	4	07	05	97	02	1	–
27	18.8	11.8	13.8	64	1014.8	3	3	5	06	05	97	02	1	–
28	19.7	13.1	15.0	66	1015.9	5	5	5	01	04	98	03	1	–
29	14.9	6.0	9.4	55	1021.9	2	2	5	07	04	98	02	0	–
30	17.6	3.2	7.7	38	1018.9	1	0	9	16	04	98	02	0	–
31	19.4	10.4	12.6	56	1012.9	7	0	9	14	07	98	02	2	–

Godz. 19

1	20.2	11.6	13.7	58	1015.9	7	2	6	18	01	97	03	1	–
2	16.4	16.1	18.2	98	1010.4	8	8	4	27	04	95	95	8	25.0
3	18.7	12.3	14.3	66	1013.0	4	4	9	00	00	97	01	1	–
4	16.6	15.6	17.7	94	1007.1	8	8	5	00	00	96	61	2	1.1
5	18.2	13.9	15.8	76	1010.4	0	0	9	00	00	97	01	1	–
6	14.1	13.7	15.7	98	1010.6	6	0	9	22	01	96	10	9	8.5
7	16.9	11.8	13.9	72	1011.6	0	0	9	24	02	98	02	1	–
8	19.6	15.8	17.9	79	1009.6	6	6	9	15	02	97	03	1	–
9	21.4	16.5	18.8	74	1006.5	8	0	9	14	02	97	02	2	–
10	17.8	12.3	14.3	70	1017.1	1	1	6	27	01	97	01	1	–
11	22.0	16.8	19.2	72	1015.0	6	6	9	22	01	98	03	1	–
12	20.0	16.2	18.4	79	1020.2	3	0	9	00	00	98	02	1	–
13	25.1	19.2	22.3	70	1017.5	0	0	9	18	02	97	02	0	–
14	25.5	16.9	19.2	59	1014.6	0	0	9	19	02	98	02	0	–
15	16.0	10.4	12.6	69	1020.4	1	1	6	31	01	98	01	0	–
16	16.0	13.3	15.3	84	1026.7	3	2	5	00	00	98	02	1	–
17	17.8	15.3	17.4	85	1029.0	3	3	6	02	01	97	01	1	–
18	19.6	13.1	15.1	66	1025.1	1	0	9	00	00	98	02	0	–
19	21.4	14.5	16.5	65	1020.4	1	0	9	08	01	98	02	0	–
20	23.7	15.9	18.0	61	1014.4	0	0	9	10	01	97	02	0	–
21	21.6	19.8	23.0	89	1008.0	6	0	9	15	01	97	02	8	0.0
22	16.2	15.5	17.6	96	1005.8	7	7	9	19	01	96	10	9	0.6
23	16.4	14.8	16.9	91	1006.1	6	4	5	24	02	97	25	1	0.0
24	14.7	11.4	13.4	80	1011.7	3	3	9	27	02	98	02	1	–
25	15.6	13.7	15.6	88	1014.7	8	4	4	12	01	98	03	2	–
26	15.6	13.5	15.4	87	1014.1	7	3	4	07	05	97	02	2	–
27	13.9	9.9	12.2	77	1015.4	1	0	9	01	02	98	01	1	–
28	15.3	11.2	13.3	77	1016.7	3	3	5	02	03	98	01	1	–
29	11.2	3.8	8.0	60	1020.8	0	0	9	03	01	98	02	0	–
30	12.3	3.9	8.1	56	1017.6	1	0	9	13	03	98	02	0	–
31	16.2	9.5	11.9	65	1012.2	2	2	9	14	05	98	01	1	–

Godz. 01

DNI	TEMPERATURA POWIETRZA T	TEMPERATURA PUNKTU ROSY T_d	PRĘŻNOŚĆ PARY WODNEJ e	WILGOTNOŚĆ WZGLĘDNA U	CIŚNIENIE ATMOSFERYCZNE P_o	ZACHMURZENIE N	N_h	h	WIATR dd	v	WIDZIALNOŚĆ V	POGODA ww	W	OPAD R
1	9.5	8.5	11.1	93	1016.9	1	1	5	17	01	97	03	0	-
2	15.9	13.6	15.6	86	1013.5	7	7	6	13	02	97	02	2	-
3	11.8	10.8	13.0	94	1011.7	1	1	9	24	01	97	01	1	-
4	17.6	14.1	16.1	80	1008.8	7	7	6	18	02	97	01	2	-
5	15.4	14.9	16.9	97	1004.6	8	8	4	22	02	97	02	6	3.7
6	14.4	11.8	13.9	85	1010.0	8	4	5	21	02	97	13	1	-
7	11.4	9.2	11.7	86	1011.7	1	1	9	23	01	97	01	1	-
8	8.7	7.7	10.5	93	1011.5	0	0	9	00	00	96	10	0	-
9	15.6	13.8	15.8	89	1007.4	0	0	9	16	01	97	02	0	-
10	12.8	12.4	14.4	98	1013.6	8	8	2	26	05	97	02	6	5.3
11	16.4	11.9	13.9	74	1016.0	6	6	9	20	01	96	10	1	-
12	14.0	13.1	15.1	94	1019.4	1	1	5	31	01	97	03	1	-
13	18.4	15.7	17.9	84	1019.3	1	1	6	18	02	97	01	0	-
14	18.9	17.4	19.9	91	1016.9	0	0	9	00	00	96	10	0	-
15	16.1	10.7	12.9	70	1017.4	0	0	9	24	02	97	02	0	-
16	12.4	10.9	13.0	90	1023.8	8	7	4	17	01	96	61	8	1.4
17	11.0	10.2	12.5	95	1031.3	0	0	9	02	01	97	02	0	-
18	11.9	11.1	13.2	95	1029.1	0	0	9	14	01	97	02	0	-
19	10.8	10.0	12.3	95	1024.7	0	0	9	00	00	97	02	0	-
20	14.3	12.1	14.1	87	1019.9	0	0	9	04	02	97	02	0	-
21	16.6	14.4	16.4	87	1011.1	0	0	9	04	01	97	02	0	-
22	18.0	16.7	19.0	92	1006.7	8	8	6	27	01	97	02	9	0.2
23	15.4	14.9	16.9	97	1006.0	0	0	9	00	00	96	10	1	-
24	14.7	13.6	15.6	93	1006.0	7	7	4	22	01	97	01	2	-
25	8.4	8.0	10.7	97	1015.7	3	3	5	29	01	97	02	1	-
26	13.6	13.1	15.0	97	1014.3	8	8	3	00	00	97	20	6	0.0
27	13.7	11.8	13.9	89	1014.0	8	8	5	07	03	97	21	8	2.2
28	9.8	9.4	11.8	97	1018.1	0	0	9	36	04	97	01	0	-
29	10.4	9.8	12.1	96	1020.0	0	0	9	36	02	97	02	0	-
30	6.5	4.9	8.7	90	1020.0	0	0	9	09	02	97	02	0	-
31	11.6	6.1	9.4	69	1012.9	6	4	9	14	03	97	02	2	-

Godz. 07

DNI	TEMPERATURA POWIETRZA T	TEMPERATURA PUNKTU ROSY T_d	PRĘŻNOŚĆ PARY WODNEJ e	WILGOTNOŚĆ WZGLĘDNA U	CIŚNIENIE ATMOSFERYCZNE P_o	ZACHMURZENIE N	N_h	h	WIATR dd	v	WIDZIALNOŚĆ V	POGODA ww	W	OPAD R
1	13.2	10.9	13.1	86	1017.5	0	0	9	18	02	96	10	0	-
2	16.7	12.6	14.6	77	1010.3	6	3	5	14	02	97	03	2	-
3	12.9	10.4	12.6	85	1012.9	1	0	9	26	01	96	10	0	-
4	17.0	15.7	17.8	92	1007.5	8	1	6	23	02	97	03	8	0.0
5	14.5	13.6	15.6	94	1006.5	8	8	4	24	03	96	10	2	-
6	14.2	12.4	14.4	89	1010.0	8	3	9	27	01	96	10	9	0.0
7	13.2	10.1	12.4	82	1012.2	0	0	9	24	01	96	10	0	-
8	15.8	11.6	13.6	76	1010.3	7	7	9	18	02	96	10	1	-
9	16.8	15.4	17.5	92	1007.9	7	2	6	26	01	96	10	1	-
10	12.6	11.8	13.9	95	1016.0	0	0	9	29	03	96	10	1	-
11	17.2	13.7	15.7	80	1015.5	6	6	9	20	01	97	01	2	-
12	17.4	14.8	16.9	85	1020.5	3	0	9	17	02	96	10	0	-
13	21.2	16.3	18.5	74	1017.7	1	1	9	00	00	97	03	0	-
14	22.0	17.4	19.8	75	1015.7	0	0	9	16	02	96	10	0	-
15	15.0	9.6	12.0	70	1019.7	1	1	5	28	04	98	03	0	-
16	13.2	12.1	14.1	93	1025.4	7	7	9	22	01	96	10	6	0.5
17	14.2	10.8	13.0	80	1031.7	0	0	9	04	02	97	01	0	-
18	14.8	11.5	13.5	80	1028.6	7	7	5	20	01	97	02	1	-
19	16.4	10.9	13.0	70	1023.6	1	1	5	19	01	97	02	0	-
20	18.1	11.8	13.8	67	1018.6	0	0	9	07	02	97	02	0	-
21	18.3	15.8	18.0	85	1010.1	4	2	6	00	00	97	01	1	-
22	16.2	16.0	18.2	99	1006.5	9	9	.	29	01	92	47	8	0.0
23	16.5	16.2	18.4	98	1005.5	8	8	4	00	00	95	10	1	-
24	14.4	12.6	14.6	89	1007.5	8	8	3	29	02	96	50	6	0.0
25	9.8	9.0	11.5	95	1015.2	3	2	9	25	01	97	03	1	-
26	13.2	12.3	14.3	94	1014.6	8	5	5	02	01	96	10	6	0.3
27	13.0	10.5	12.7	85	1015.4	8	8	5	04	04	97	03	2	-
28	10.8	10.8	13.0	100	1018.3	8	8	4	32	04	95	28	1	-
29	11.0	7.0	10.0	77	1021.0	0	0	9	07	03	97	02	0	-
30	8.9	3.6	7.9	69	1018.6	1	0	9	09	03	97	03	0	-
31	10.6	7.3	10.2	80	1011.1	7	0	9	11	04	97	01	1	-

Godz. 13

1	21.8	9.2	11.6	45	1016.0	6	6	6	19	02	98	03	1	-
2	21.6	16.0	18.2	71	1008.8	6	2	6	25	02	97	02	9	1.0
3	21.5	9.8	12.1	47	1012.1	6	4	5	14	04	97	03	1	-
4	21.4	14.7	16.7	65	1007.1	8	2	5	24	02	97	03	2	-
5	20.2	10.8	12.9	55	1009.1	4	4	6	30	02	98	01	1	-
6	18.9	7.6	10.5	48	1011.0	4	3	5	27	04	98	03	1	-
7	20.0	7.2	10.1	43	1011.4	4	3	6	25	04	98	03	0	-
8	25.4	10.0	12.3	38	1008.5	6	1	6	21	01	98	03	2	-
9	20.3	14.2	16.2	68	1008.4	7	7	5	35	04	97	03	8	0.0
10	19.7	10.8	12.9	56	1016.7	4	4	6	27	02	98	01	1	-
11	26.2	13.4	15.4	45	1014.4	4	4	7	23	03	98	03	1	-
12	25.3	14.1	16.1	50	1019.7	4	2	6	20	01	97	01	1	-
13	31.5	14.5	16.5	36	1017.0	1	1	6	26	03	97	03	0	-
14	32.9	16.5	18.7	37	1013.7	0	0	9	19	05	97	02	0	-
15	19.5	6.4	9.6	42	1020.4	2	2	5	28	05	98	01	0	-
16	19.2	7.3	10.2	46	1026.1	7	4	6	30	01	98	03	2	-
17	20.3	9.8	12.1	51	1030.5	5	5	6	05	01	98	03	1	-
18	22.8	9.6	12.0	43	1027.0	4	4	6	19	03	98	01	1	-
19	24.7	11.1	13.2	43	1021.3	1	0	9	17	04	98	01	0	-
20	27.0	11.4	13.5	38	1015.7	0	0	9	09	05	98	02	0	-
21	25.4	16.0	18.2	56	1008.6	4	4	6	09	05	97	03	1	-
22	21.4	16.5	18.8	74	1005.7	7	7	5	25	02	96	95	4	0.0
23	21.2	14.0	16.0	64	1005.7	4	4	6	32	02	98	01	9	3.7
24	17.4	10.1	12.4	62	1011.3	6	2	5	27	03	98	01	8	0.0
25	15.1	11.6	13.7	80	1014.2	8	8	5	29	03	97	03	1	-
26	18.6	11.4	13.4	63	1014.0	7	6	6	36	03	97	03	8	0.0
27	18.2	10.2	12.4	60	1016.2	5	5	5	36	08	97	01	2	-
28	18.7	11.7	13.7	64	1017.5	7	7	5	36	03	98	01	2	-
29	17.6	4.1	8.2	41	1021.5	1	1	6	14	04	98	01	0	-
30	18.0	3.0	7.6	37	1015.6	3	0	9	14	08	98	02	0	-
31	17.0	9.9	12.2	63	1009.4	8	2	6	14	04	97	03	2	-

Godz. 19

1	20.4	10.8	13.0	54	1013.8	7	1	7	17	01	97	01	2	-
2	16.6	14.2	16.2	86	1010.0	8	1	5	26	01	97	25	2	0.1
3	19.9	10.6	12.8	55	1010.5	7	7	6	12	02	97	03	2	-
4	17.2	16.2	18.4	94	1005.4	8	8	9	18	02	96	21	2	0.6
5	19.2	12.1	14.1	63	1009.8	2	1	6	00	00	98	01	1	-
6	16.9	8.1	10.8	56	1011.2	5	3	6	28	04	97	01	1	-
7	19.0	10.6	12.7	58	1010.5	1	1	6	23	01	98	01	1	-
8	22.6	13.0	14.9	54	1007.3	3	2	5	14	01	98	03	1	-
9	13.2	12.8	14.8	98	1010.5	8	7	2	31	05	96	63	6	15.4
10	19.5	11.8	13.8	61	1015.8	2	0	9	19	01	97	03	0	-
11	22.2	16.0	18.1	68	1016.2	6	5	6	31	01	97	03	8	0.0
12	24.1	17.2	19.7	66	1019.2	2	0	9	00	00	97	01	1	-
13	28.2	19.5	22.7	59	1016.0	0	0	9	19	01	97	02	0	-
14	26.6	18.5	21.3	61	1014.4	1	1	9	00	00	97	03	0	-
15	17.0	7.5	10.4	54	1021.2	6	4	5	28	02	98	03	1	-
16	16.8	11.3	13.4	70	1027.3	4	2	7	02	01	97	01	1	-
17	18.6	13.4	15.3	72	1029.0	1	1	6	15	02	98	01	1	-
18	20.8	11.9	14.0	57	1024.7	0	0	9	17	01	98	02	0	-
19	21.8	13.8	15.8	60	1019.3	2	0	9	15	02	97	01	1	-
20	23.4	15.5	17.6	61	1013.3	3	0	9	04	02	97	03	0	-
21	22.5	16.7	19.0	70	1007.1	6	1	7	11	01	96	10	1	-
22	18.9	17.1	19.5	89	1005.8	4	3	6	00	00	96	10	9	7.6
23	17.3	12.9	14.8	75	1006.1	7	5	5	25	01	97	03	8	0.6
24	14.2	11.2	13.3	82	1014.1	5	2	5	29	03	97	03	1	-
25	13.8	12.9	14.9	94	1014.3	8	8	5	27	01	96	61	5	0.0
26	16.2	14.8	16.8	92	1012.7	8	8	5	07	02	97	80	2	0.1
27	15.1	9.8	12.1	70	1016.8	2	0	9	36	05	97	01	1	-
28	17.0	11.9	14.0	72	1017.5	3	2	5	02	02	97	01	1	-
29	14.0	7.6	10.4	65	1019.7	0	0	9	09	01	97	02	0	-
30	15.1	5.8	9.2	54	1013.9	7	0	9	11	04	97	03	1	-
31	18.6	13.0	15.0	70	1007.9	8	8	8	11	03	97	03	8	0.0

Godz. 01

DNI	TEMPERATURA POWIETRZA	TEMPERATURA PUNKTU ROSY	PRĘŻNOŚĆ PARY WODNEJ	WILGOTNOŚĆ WZGLĘDNA	CIŚNIENIE ATMOSFERYCZNE	ZACHMURZENIE			WIATR		WIDZIALNOŚĆ	POGODA		OPAD
	T	T_d	e	U	P_o	N	N_h	h	dd	v	V	ww	W	R
1	10.8	10.0	12.3	95	1016.2	4	4	5	32	01	97	03	8	0.0
2	15.9	10.5	12.7	70	1009.8	7	7	9	15	02	97	01	1	–
3	10.4	9.6	12.0	95	1012.5	0	0	9	28	01	96	10	0	–
4	16.3	13.3	15.3	82	1007.3	7	7	5	18	01	97	01	8	1.0
5	12.6	12.2	14.2	98	1005.9	5	4	5	27	01	96	10	1	–
6	13.1	12.0	14.0	93	1009.6	6	6	5	27	01	97	01	1	–
7	12.6	10.3	12.5	86	1012.3	6	6	5	29	05	97	02	1	–
8	13.5	8.3	11.0	71	1009.7	7	7	5	27	01	97	03	1	–
9	16.3	16.0	18.1	98	1007.6	8	8	4	34	01	96	10	8	13.6
10	11.2	10.4	12.6	95	1015.3	0	0	9	32	01	96	10	8	0.0
11	17.9	12.0	14.0	68	1014.8	1	1	5	22	02	97	01	1	–
12	16.1	12.7	14.7	80	1019.1	0	0	9	00	00	97	02	0	–
13	19.2	16.6	18.8	85	1017.1	0	0	9	00	00	97	02	0	–
14	22.2	17.4	19.9	74	1014.3	0	0	9	09	01	96	05	0	–
15	15.3	10.2	12.4	72	1019.3	0	0	9	30	01	97	02	0	–
16	12.2	7.7	10.5	74	1024.8	6	6	5	32	03	97	02	2	–
17	11.8	9.8	12.2	88	1030.8	0	0	9	02	03	97	02	1	–
18	13.7	10.5	12.7	81	1028.7	0	0	9	09	01	97	02	0	–
19	15.5	10.2	12.5	71	1023.3	0	0	9	09	03	97	02	0	–
20	18.5	11.9	13.9	65	1018.2	0	0	9	04	02	97	02	1	–
21	19.1	13.7	15.7	71	1011.3	7	7	5	09	03	97	03	1	–
22	16.1	15.9	18.1	99	1007.7	8	8	4	36	02	93	42	1	–
23	15.9	15.4	17.5	97	1006.3	8	8	4	00	00	96	10	2	–
24	13.6	12.5	14.5	93	1007.6	8	8	4	29	05	96	61	6	13.0
25	10.0	9.0	11.5	93	1016.9	0	0	9	32	01	97	01	8	0.1
26	12.1	11.3	13.4	95	1014.3	8	8	5	36	01	97	02	2	–
27	14.2	12.2	14.2	88	1014.0	8	8	4	06	04	97	02	8	1.5
28	10.2	8.8	11.3	91	1018.7	0	0	9	04	01	97	02	0	–
29	13.7	10.7	12.8	82	1019.3	5	5	9	09	03	97	01	1	–
30	10.5	7.0	10.0	79	1016.5	1	1	9	09	03	97	03	0	–
31	14.1	11.1	13.2	82	1008.8	7	7	5	09	02	97	02	2	–

Godz. 07

DNI	TEMPERATURA POWIETRZA	TEMPERATURA PUNKTU ROSY	PRĘŻNOŚĆ PARY WODNEJ	WILGOTNOŚĆ WZGLĘDNA	CIŚNIENIE ATMOSFERYCZNE	ZACHMURZENIE			WIATR		WIDZIALNOŚĆ	POGODA		OPAD
	T	T_d	e	U	P_o	N	N_h	h	dd	v	V	ww	W	R
1	12.0	10.5	12.7	90	1016.4	0	0	9	32	01	97	02	0	–
2	15.7	12.7	14.6	82	1008.2	7	7	5	22	03	98	25	1	0.7
3	11.4	10.0	12.3	91	1012.4	3	2	9	30	01	96	10	0	–
4	15.1	14.9	17.0	99	1007.2	8	8	4	27	02	96	10	2	–
5	14.1	13.2	15.2	94	1008.7	2	2	5	29	02	96	25	1	0.3
6	11.5	9.5	11.9	88	1010.9	0	0	9	27	03	97	02	1	–
7	11.8	10.2	12.5	90	1012.7	0	0	9	27	01	96	10	1	–
8	15.1	12.2	14.2	83	1008.2	7	7	5	28	01	97	02	2	–
9	13.7	12.0	14.1	90	1010.2	8	8	4	33	02	96	80	2	0.0
10	11.0	10.2	12.5	95	1016.5	1	0	9	32	02	96	10	0	–
11	16.5	13.1	15.1	81	1015.0	6	5	5	25	03	98	03	1	–
12	15.8	13.5	15.5	86	1020.1	3	1	5	30	01	96	10	1	–
13	19.5	17.1	19.4	86	1016.5	0	0	9	22	01	96	10	0	–
14	20.9	17.2	19.6	79	1013.2	0	0	9	14	02	97	02	0	–
15	16.0	12.4	14.4	79	1021.0	0	0	9	30	03	97	02	0	–
16	11.4	8.6	11.2	83	1026.6	1	0	9	33	03	98	01	1	–
17	13.6	11.0	13.1	84	1031.4	1	0	9	04	02	97	02	0	–
18	14.8	11.5	13.5	80	1028.3	2	0	9	04	02	97	02	0	–
19	16.3	10.5	12.7	69	1022.4	1	0	9	04	03	98	02	0	–
20	17.5	12.7	14.7	73	1017.2	2	1	9	04	03	97	02	0	–
21	17.3	14.0	16.0	81	1009.7	8	8	5	09	03	97	02	8	0.0
22	15.7	15.2	17.2	97	1007.0	8	8	4	34	01	96	20	4	0.1
23	16.0	15.7	17.8	98	1004.9	8	8	4	32	03	95	10	6	1.1
24	12.6	11.8	13.9	95	1012.5	8	8	3	32	05	96	61	6	8.0
25	9.5	9.5	11.9	100	1017.2	7	7	4	34	02	95	10	1	–
26	12.1	11.9	14.0	99	1012.7	8	8	4	34	01	95	51	6	3.0
27	13.6	11.4	13.4	86	1015.4	8	8	4	09	04	97	02	2	–
28	10.4	10.0	12.3	97	1019.0	0	0	9	06	01	97	02	0	–
29	12.0	10.1	12.3	88	1019.7	1	1	5	06	02	98	02	1	–
30	10.0	5.9	9.3	76	1014.1	6	0	9	09	03	97	02	1	–
31	12.4	10.7	12.8	89	1007.5	8	8	5	09	01	96	10	2	–

Godz. 13

1	20.3	9.8	12.1	51	1015.0	7	5	5	32	01	97	03	1	–
2	17.7	12.5	14.5	72	1009.7	7	7	4	24	02	97	25	2	1.0
3	20.3	8.1	10.8	45	1010.4	7	7	5	14	05	98	02	1	–
4	18.2	14.6	16.6	80	1005.7	8	8	5	17	03	97	02	8	0.3
5	20.3	8.8	11.3	48	1008.6	5	5	5	27	05	97	02	1	–
6	16.9	7.2	10.1	53	1011.6	5	5	5	27	05	98	02	1	–
7	19.4	10.0	12.2	54	1011.7	7	5	5	27	03	98	01	1	–
8	24.8	11.5	13.6	43	1006.8	7	3	6	26	02	97	03	2	–
9	13.5	12.4	14.4	93	1012.6	8	8	4	32	03	96	80	8	1.7
10	21.9	10.1	12.3	47	1015.4	6	3	6	21	04	97	03	1	–
11	25.1	15.1	17.1	54	1014.8	4	4	5	28	05	97	01	1	–
12	26.2	15.8	18.0	53	1019.3	4	2	5	27	02	98	03	1	–
13	30.4	18.3	21.0	48	1016.5	1	1	5	27	02	97	05	0	–
14	26.7	15.1	17.2	49	1015.0	1	1	6	29	04	97	01	1	–
15	17.1	6.4	9.6	49	1022.3	6	6	5	32	04	98	03	1	–
16	16.0	14.3	16.2	89	1027.8	7	7	5	36	04	98	80	1	0.0
17	20.6	9.5	11.8	49	1030.4	6	3	6	04	03	98	01	1	–
18	25.2	12.5	14.5	45	1024.8	3	2	6	09	04	97	01	0	–
19	24.8	13.3	15.2	49	1021.0	3	0	9	04	04	98	01	1	–
20	26.5	13.6	15.6	45	1014.8	6	0	9	04	03	98	01	1	–
21	20.0	17.6	20.1	86	1009.3	7	4	5	06	02	97	01	8	7.7
22	17.3	16.5	18.7	95	1006.7	8	8	4	36	01	96	51	2	0.0
23	17.7	16.5	18.8	93	1005.5	7	7	5	24	04	97	03	2	–
24	13.0	10.7	12.9	86	1015.8	8	8	4	33	03	97	03	6	2.8
25	15.3	10.6	12.8	74	1016.7	7	7	5	34	04	98	80	1	0.2
26	16.7	12.2	14.2	75	1013.7	6	5	5	09	04	97	01	2	–
27	16.0	11.0	13.1	72	1017.8	8	8	5	04	03	98	02	2	–
28	18.4	9.6	11.9	56	1018.2	3	3	5	05	03	98	01	1	–
29	19.1	11.8	13.8	62	1019.1	6	6	5	04	05	98	02	1	–
30	19.1	9.6	11.9	54	1011.2	8	0	9	09	05	98	02	2	–
31	18.5	12.3	14.3	67	1005.8	8	5	5	09	02	97	01	2	–

Godz. 19

1	19.3	10.3	12.5	56	1011.9	5	2	5	16	02	98	01	2	–
2	17.3	10.0	12.3	62	1010.1	4	4	5	26	02	98	01	1	–
3	19.3	12.4	14.4	64	1008.3	6	5	5	18	03	98	02	2	–
4	16.6	15.8	17.9	95	1004.0	7	7	4	21	01	96	10	6	2.0
5	19.7	9.0	11.4	50	1008.4	4	4	5	26	01	98	01	1	–
6	15.0	10.5	12.7	74	1011.6	3	3	5	27	03	98	01	8	2.2
7	19.0	10.6	12.7	58	1010.3	6	5	5	27	01	97	03	1	–
8	19.5	14.6	16.6	73	1006.2	8	8	5	32	04	97	02	2	–
9	14.5	12.3	14.3	87	1013.8	6	6	9	31	01	97	01	6	1.3
10	21.6	12.5	14.5	56	1014.2	7	7	5	21	02	98	03	1	–
11	22.1	12.9	14.9	56	1016.6	3	3	5	32	02	97	01	1	–
12	25.5	17.8	20.4	62	1017.2	1	0	9	12	01	98	01	0	–
13	29.4	17.9	20.6	50	1014.7	0	0	9	26	01	97	05	0	–
14	23.5	6.3	9.5	33	1016.1	0	0	9	32	02	98	02	0	–
15	16.3	6.9	9.9	54	1022.7	8	4	5	32	02	98	02	2	–
16	16.7	11.0	13.1	69	1029.0	6	5	9	36	02	98	03	8	0.0
17	19.7	9.4	11.8	51	1028.3	1	0	9	05	01	98	02	1	–
18	22.5	12.2	14.2	52	1022.9	1	0	9	09	01	97	02	0	–
19	23.5	13.3	15.2	53	1019.1	6	0	9	06	01	98	02	1	–
20	23.7	13.7	15.7	54	1012.3	7	0	9	04	02	98	03	1	–
21	18.6	16.1	18.3	85	1007.7	4	2	5	36	03	97	01	9	0.2
22	17.9	16.6	18.9	92	1006.4	8	8	4	36	01	97	03	5	0.0
23	14.3	13.0	15.0	92	1005.8	8	8	4	27	03	96	61	8	6.1
24	14.3	9.9	12.2	75	1015.9	6	6	5	32	02	97	02	1	–
25	13.6	11.0	13.1	84	1016.1	7	5	5	33	02	98	01	8	0.8
26	15.1	13.1	15.1	88	1013.3	7	7	5	09	04	97	02	8	0.2
27	16.0	11.0	13.1	72	1017.4	2	2	5	04	01	98	01	1	–
28	16.4	11.7	13.7	73	1018.0	2	2	5	05	01	98	02	1	–
29	16.4	8.2	10.9	58	1017.1	0	0	9	09	04	98	02	1	–
30	18.1	14.5	16.5	79	1009.4	8	8	9	09	02	97	02	2	–
31	16.0	14.6	16.6	92	1005.7	8	8	5	14	02	96	10	6	0.8

Godz. 01

DNI	TEMPERATURA POWIETRZA	TEMPERATURA PUNKTU ROSY	PRĘŻNOŚĆ PARY WODNEJ	WILGOTNOŚĆ WZGLĘDNA	CIŚNIENIE ATMOSFERYCZNE	ZACHMURZENIE			WIATR		WIDZIALNOŚĆ	POGODA		OPAD
	T	T_d	e	U	P_o	N	N_h	h	dd	v	V	ww	W	R
1	10.3	9.9	12.2	97	1017.0	6	6	9	18	02	96	10	1	-
2	15.3	13.7	15.7	90	1011.5	7	5	6	14	03	96	29	8	1.9
3	9.9	9.5	11.9	97	1013.4	0	0	9	25	01	97	02	8	0.9
4	16.6	15.8	17.9	95	1008.4	7	7	6	20	02	97	03	9	0.3
5	13.4	12.9	14.8	96	1006.5	0	0	9	22	03	96	10	6	0.1
6	14.2	13.5	15.5	95	1010.1	7	7	6	20	03	96	10	8	1.1
7	12.7	10.2	12.4	85	1013.2	6	6	6	22	03	97	02	1	-
8	15.1	12.0	14.0	82	1011.0	8	8	6	18	01	96	10	2	-
9	16.3	15.8	17.9	97	1008.1	5	3	9	22	02	96	10	8	0.9
10	12.1	11.7	13.8	98	1015.9	0	0	9	25	04	96	10	6	0.2
11	15.5	12.8	14.8	84	1016.1	0	0	9	18	04	97	01	0	-
12	15.1	14.2	16.2	94	1019.8	0	0	9	33	01	96	10	0	-
13	19.1	16.5	18.7	85	1018.7	0	0	9	16	03	96	10	1	-
14	21.3	18.0	20.6	81	1016.1	0	0	9	18	03	96	10	0	-
15	16.6	11.1	13.2	70	1019.3	6	6	9	32	05	96	05	1	-
16	14.0	11.4	13.5	84	1024.3	8	5	6	27	02	97	02	2	-
17	11.5	10.5	12.7	94	1030.8	0	0	9	04	02	97	02	0	-
18	13.0	10.9	13.1	87	1028.5	0	0	9	07	03	97	02	0	-
19	14.7	13.6	15.6	93	1023.4	0	0	9	09	02	97	02	0	-
20	17.4	14.3	16.3	82	1018.2	0	0	9	04	03	97	02	0	-
21	18.9	17.2	19.5	89	1010.8	8	5	6	27	01	96	25	2	0.0
22	16.1	16.1	18.3	100	1007.5	7	7	4	22	01	95	10	9	0.6
23	16.4	16.2	18.4	99	1006.7	7	7	5	22	03	95	10	1	-
24	13.9	13.7	15.7	99	1007.4	8	8	2	25	08	96	61	6	6.1
25	10.7	10.3	12.5	97	1017.1	2	2	6	29	03	97	01	1	-
26	11.5	11.3	13.4	99	1014.7	3	3	6	27	02	97	01	1	-
27	14.7	14.2	16.2	97	1012.7	8	5	2	09	08	96	61	6	5.5
28	10.5	7.2	10.1	80	1018.4	0	0	9	04	05	97	02	1	-
29	14.3	12.7	14.7	90	1019.3	7	7	6	07	05	97	02	2	-
30	11.0	6.1	9.4	72	1018.0	0	0	9	14	04	96	05	0	-
31	14.3	9.9	12.2	75	1010.5	7	4	6	14	04	97	03	1	-

Godz. 07

DNI	TEMPERATURA POWIETRZA	TEMPERATURA PUNKTU ROSY	PRĘŻNOŚĆ PARY WODNEJ	WILGOTNOŚĆ WZGLĘDNA	CIŚNIENIE ATMOSFERYCZNE	ZACHMURZENIE			WIATR		WIDZIALNOŚĆ	POGODA		OPAD
	T	T_d	e	U	P_o	N	N_h	h	dd	v	V	ww	W	R
1	13.8	11.0	13.1	83	1017.3	1	0	9	22	02	97	02	1	-
2	16.4	13.6	15.6	83	1009.4	7	6	5	18	04	96	17	2	-
3	12.5	10.8	13.0	89	1013.9	3	2	6	22	01	96	10	0	-
4	16.5	16.0	18.2	97	1008.3	8	8	9	22	03	96	10	1	-
5	15.1	14.6	16.6	97	1008.6	7	7	3	27	07	96	10	1	-
6	11.9	10.4	12.6	90	1012.2	5	1	9	25	02	96	10	2	-
7	13.7	10.5	12.7	81	1013.4	0	0	9	22	03	97	01	1	-
8	16.3	12.5	14.5	78	1009.5	7	7	7	16	02	96	10	2	-
9	16.1	15.8	17.9	98	1009.7	7	5	2	29	04	95	60	1	0.1
10	11.9	11.7	13.8	99	1017.6	0	0	9	22	01	96	10	0	-
11	16.6	13.8	15.8	84	1016.3	5	3	9	22	05	96	10	1	-
12	17.5	16.0	18.2	91	1020.9	3	0	9	00	00	96	10	0	-
13	20.3	17.6	20.1	84	1017.7	0	0	9	18	03	96	10	0	-
14	21.3	18.0	20.6	81	1014.8	0	0	9	14	03	96	10	0	-
15	14.5	9.5	11.9	72	1021.7	0	0	9	27	08	98	02	1	-
16	13.9	10.3	12.5	79	1026.3	6	3	9	29	02	97	01	6	0.0
17	13.2	11.7	13.8	91	1031.5	3	0	9	04	03	97	03	0	-
18	15.0	12.3	14.3	84	1027.8	3	0	9	09	03	97	01	1	-
19	16.4	11.9	13.9	74	1022.4	1	0	9	09	04	97	02	0	-
20	17.5	14.0	16.0	80	1017.2	2	0	9	04	04	97	01	1	-
21	18.5	17.4	19.8	93	1010.0	8	5	6	07	02	96	10	8	0.2
22	16.7	16.7	19.0	100	1007.1	8	8	1	27	02	94	28	4	-
23	15.9	15.1	17.1	95	1006.4	7	7	3	22	04	96	10	6	0.2
24	14.0	13.6	15.6	98	1009.7	8	8	3	32	11	97	61	6	4.4
25	9.5	9.5	11.9	100	1017.0	8	8	1	29	01	93	42	4	-
26	12.9	11.6	13.6	92	1013.8	6	2	6	14	02	97	01	1	-
27	13.2	12.5	14.5	95	1014.6	8	8	3	07	06	96	61	6	3.2
28	10.3	10.1	12.4	99	1018.7	8	8	1	07	04	93	46	1	-
29	11.7	10.7	12.9	94	1020.0	3	3	6	09	03	97	02	1	-
30	10.4	5.7	9.1	72	1016.1	7	0	9	14	05	96	10	1	-
31	12.8	10.3	12.5	85	1008.7	8	3	5	12	04	96	10	1	-

Godz. 13

1	22.1	9.9	12.2	46	1015.7	6	3	6	20	05	98	03	1	-
2	18.5	13.6	15.6	73	1010.3	7	3	6	25	05	97	80	9	0.0
3	21.1	10.4	12.6	50	1011.7	7	2	6	18	04	97	03	1	-
4	19.5	15.5	17.6	78	1006.8	8	5	5	20	05	96	21	2	0.0
5	22.4	10.0	12.3	45	1009.7	2	2	6	27	08	98	01	1	-
6	19.6	10.0	12.3	54	1011.8	5	5	5	27	07	98	02	1	-
7	21.6	8.4	11.0	43	1012.2	5	4	6	22	06	97	03	1	-
8	25.9	11.9	13.9	42	1007.5	3	2	7	19	06	98	03	1	-
9	13.9	13.0	15.0	94	1011.7	8	5	3	32	05	96	61	6	8.2
10	22.1	11.2	13.3	50	1017.0	3	3	6	22	05	97	05	0	-
11	26.0	16.0	18.2	54	1015.5	2	1	6	23	07	97	05	1	-
12	26.7	16.1	18.3	52	1020.1	3	2	6	23	04	97	02	0	-
13	32.2	18.7	21.5	45	1017.3	1	1	6	22	05	97	03	0	-
14	33.1	17.7	20.3	40	1013.8	0	0	9	27	08	96	05	0	-
15	20.1	7.6	10.4	44	1022.4	3	2	6	30	08	98	02	0	-
16	18.5	7.8	10.6	50	1027.0	6	5	5	29	03	97	01	2	-
17	21.4	12.1	14.1	55	1030.2	5	4	6	14	05	98	03	1	-
18	24.5	11.6	13.6	44	1025.6	2	2	7	12	05	97	01	0	-
19	26.5	10.7	12.8	37	1020.5	2	0	9	09	08	97	02	0	-
20	27.6	13.8	15.8	43	1014.4	2	0	9	09	07	97	01	0	-
21	24.4	16.5	18.8	61	1008.5	6	6	6	32	01	97	05	8	0.0
22	19.7	15.7	17.8	78	1007.4	8	8	4	27	03	96	10	4	-
23	19.7	14.2	16.2	71	1006.3	6	4	5	22	08	97	01	2	-
24	14.2	13.3	15.3	94	1014.3	8	8	3	29	08	97	03	8	2.1
25	16.7	10.4	12.6	66	1015.7	7	7	5	32	06	98	02	4	-
26	14.7	12.9	14.9	89	1013.8	8	4	5	07	04	97	61	8	2.3
27	15.9	12.1	14.1	78	1016.9	8	8	4	06	07	96	10	6	0.1
28	18.7	10.8	13.0	60	1018.2	4	4	5	07	03	97	01	4	-
29	18.5	8.6	11.1	52	1020.0	5	5	6	11	06	98	03	1	-
30	18.9	9.5	11.9	55	1012.6	7	0	9	12	06	97	02	2	-
31	17.7	13.3	15.3	75	1007.3	8	4	5	12	05	96	21	1	0.0

Godz. 19

1	20.1	12.1	14.1	60	1012.8	7	5	6	16	02	98	03	2	-
2	18.0	11.5	13.5	65	1011.0	4	4	6	25	02	97	03	8	0.0
3	20.1	13.7	15.7	67	1009.6	7	7	6	18	05	97	03	2	-
4	16.9	16.4	18.6	97	1005.2	8	5	4	21	03	96	61	6	1.0
5	18.9	12.7	14.7	67	1009.4	2	1	6	25	01	97	05	1	-
6	17.1	9.8	12.1	62	1012.3	5	5	5	25	03	98	03	8	0.0
7	19.0	11.6	13.7	62	1010.9	5	4	9	00	00	97	01	2	-
8	23.1	14.6	16.6	59	1006.3	7	4	6	18	02	98	03	1	-
9	13.4	12.9	14.8	96	1013.6	7	2	5	29	06	96	61	6	12.8
10	21.0	13.4	15.4	62	1016.0	2	0	9	22	03	97	01	0	-
11	22.9	15.9	18.0	64	1016.9	2	1	6	30	04	97	05	1	-
12	25.2	18.6	21.5	67	1018.5	5	0	9	16	02	97	02	1	-
13	28.2	19.4	22.5	59	1016.0	0	0	9	20	01	97	02	0	-
14	25.1	15.3	17.3	54	1016.0	1	1	9	32	06	96	05	0	-
15	16.2	8.2	10.8	59	1022.6	6	2	6	32	04	98	01	1	-
16	16.0	11.2	13.3	73	1028.1	3	2	6	36	03	97	01	1	-
17	19.6	12.3	14.3	63	1028.4	1	0	9	05	03	98	01	1	-
18	22.3	12.6	14.6	54	1023.4	1	0	9	12	03	97	02	0	-
19	23.5	14.7	16.7	58	1018.7	1	0	9	04	04	97	02	0	-
20	25.9	16.4	18.7	56	1012.1	6	2	9	09	04	97	03	1	-
21	18.0	17.5	20.0	97	1008.1	7	5	5	00	00	96	17	8	2.4
22	19.1	16.6	18.9	86	1006.7	7	7	5	22	02	96	10	2	-
23	15.7	14.1	16.1	90	1006.7	8	8	4	22	05	96	10	6	0.0
24	14.3	12.5	14.5	89	1016.2	7	7	4	32	01	97	01	2	-
25	15.7	11.9	13.9	78	1015.4	7	2	5	34	04	98	01	2	-
26	14.9	14.4	16.4	97	1012.0	8	3	4	06	05	96	63	6	4.6
27	15.3	11.6	13.7	79	1017.0	5	5	5	04	02	97	02	2	-
28	16.7	13.0	14.9	79	1018.3	5	5	5	32	02	97	03	1	-
29	15.8	6.7	9.8	55	1018.3	0	0	9	14	02	97	05	1	-
30	17.8	10.4	12.6	62	1010.8	8	8	9	13	05	97	01	2	-
31	15.5	14.6	16.7	95	1007.3	8	4	4	16	03	96	60	6	0.3

Godz. 01

DNI	TEMPERATURA POWIETRZA T	TEMPERATURA PUNKTU ROSY T_d	PRĘŻNOŚĆ PARY WODNEJ e	WILGOTNOŚĆ WZGLĘDNA U	CIŚNIENIE ATMOSFERYCZNE P_o	ZACHMURZENIE N	N_h	h	WIATR dd	v	WIDZIALNOŚĆ V	POGODA ww	W	OPAD R
1	11.5	10.3	12.6	93	1017.4	0	0	9	00	00	98	02	9	0.6
2	14.2	11.2	13.3	82	1014.8	3	3	9	11	02	97	03	1	–
3	13.1	12.5	14.5	96	1012.1	0	0	9	25	02	97	02	8	0.4
4	16.7	14.3	16.3	86	1010.8	7	5	6	18	02	98	80	1	0.0
5	15.4	14.5	16.5	95	1005.8	8	3	5	22	03	97	02	6	8.1
6	13.4	11.9	14.0	91	1010.9	7	6	9	00	00	97	02	1	–
7	10.8	9.0	11.5	89	1012.2	0	0	9	26	03	97	02	0	–
8	14.3	10.9	13.1	80	1012.0	6	6	9	00	00	98	03	1	–
9	16.1	13.6	15.6	85	1009.8	7	3	7	14	01	97	03	1	–
10	12.8	11.9	13.9	94	1011.5	8	7	2	30	09	96	61	6	1.0
11	14.1	10.7	12.9	80	1018.0	0	0	9	20	01	97	02	0	–
12	18.9	16.3	18.5	85	1018.0	7	7	7	34	02	97	03	1	–
13	15.7	15.0	17.1	96	1020.6	0	0	9	17	01	97	02	1	–
14	19.4	17.3	19.7	88	1018.4	0	0	9	17	01	96	10	0	–
15	18.2	16.6	18.8	90	1015.6	0	0	9	29	03	97	02	0	–
16	13.6	9.5	11.9	76	1022.6	5	5	9	32	02	98	02	1	–
17	11.1	10.3	12.5	95	1028.6	0	0	9	29	01	97	02	1	–
18	14.1	11.5	13.6	84	1028.4	2	2	9	10	01	97	02	0	–
19	14.2	10.4	12.6	78	1023.7	0	0	9	09	02	98	02	0	–
20	16.4	11.9	13.9	74	1019.1	2	0	9	09	03	98	02	0	–
21	17.9	16.4	18.7	91	1011.9	6	2	6	22	01	98	17	6	0.0
22	17.9	16.2	18.5	90	1007.4	7	7	9	18	01	97	03	8	0.0
23	15.3	15.0	17.0	98	1006.3	7	7	7	22	01	97	03	8	0.1
24	15.2	12.5	14.5	84	1007.4	8	5	4	24	06	97	02	6	0.0
25	10.7	9.9	12.2	95	1014.7	3	3	9	27	03	97	03	1	–
26	13.1	11.0	13.2	87	1014.2	8	8	9	00	00	97	02	2	–
27	13.8	12.3	14.3	91	1011.9	8	6	4	08	07	97	02	6	3.3
28	11.6	7.9	10.7	78	1015.4	0	0	9	03	04	98	02	1	–
29	12.0	6.3	9.6	68	1018.2	3	3	7	07	05	98	01	1	–
30	6.5	3.9	8.1	84	1020.5	0	0	9	10	02	98	02	0	–
31	8.6	5.5	9.0	81	1015.2	5	0	9	11	03	98	01	2	–

Godz. 07

DNI	TEMPERATURA POWIETRZA T	TEMPERATURA PUNKTU ROSY T_d	PRĘŻNOŚĆ PARY WODNEJ e	WILGOTNOŚĆ WZGLĘDNA U	CIŚNIENIE ATMOSFERYCZNE P_o	ZACHMURZENIE N	N_h	h	WIATR dd	v	WIDZIALNOŚĆ V	POGODA ww	W	OPAD R
1	14.7	11.6	13.6	81	1018.3	0	0	9	00	00	97	02	0	–
2	17.1	12.8	14.8	76	1013.0	4	1	9	14	02	97	02	1	–
3	13.8	12.1	14.2	90	1013.5	0	0	9	30	01	96	10	0	–
4	17.3	14.9	17.0	86	1008.9	7	2	7	18	02	97	02	8	0.2
5	16.5	14.6	16.6	89	1007.2	3	3	4	25	06	97	03	0	–
6	15.3	14.4	16.4	94	1010.3	7	6	2	05	01	96	10	6	0.0
7	13.7	9.9	12.2	78	1013.1	0	0	9	26	05	97	02	0	–
8	15.8	12.4	14.4	80	1011.6	6	6	9	00	00	97	02	2	–
9	16.2	13.9	15.9	86	1009.1	3	2	9	15	01	97	02	1	–
10	14.0	12.4	14.4	90	1014.6	8	7	3	29	06	97	02	6	0.2
11	16.1	11.9	13.9	76	1017.4	3	0	9	21	01	96	10	0	–
12	18.9	12.5	14.5	67	1020.1	0	0	9	09	03	98	02	1	–
13	19.5	16.4	18.6	82	1019.7	0	0	9	00	00	96	10	0	–
14	20.4	17.2	19.6	82	1017.9	0	0	9	15	01	96	10	0	–
15	17.8	12.9	14.8	73	1018.4	4	2	7	31	06	97	01	1	–
16	11.7	10.9	13.1	95	1024.7	8	6	3	34	04	96	63	6	4.0
17	14.6	11.8	13.9	84	1029.6	3	1	3	05	03	97	02	0	0.1
18	15.1	11.0	13.1	76	1028.4	5	4	9	10	02	98	02	1	–
19	15.2	10.7	12.9	74	1022.6	1	0	9	09	03	98	02	0	–
20	17.4	11.8	13.8	70	1017.3	0	0	9	09	03	98	02	0	–
21	17.9	16.2	18.5	90	1010.8	5	2	7	17	01	97	01	9	–
22	17.1	14.9	16.9	87	1006.8	8	7	9	22	01	96	10	2	–
23	17.3	16.3	18.5	94	1006.3	7	7	7	23	03	96	10	2	–
24	13.6	13.1	15.0	97	1007.9	8	7	3	24	06	96	60	6	0.8
25	10.9	9.3	11.7	90	1014.7	4	1	2	29	04	97	02	1	–
26	13.9	10.5	12.7	80	1013.5	8	8	9	09	02	97	21	2	0.0
27	13.8	12.1	14.2	90	1012.1	8	6	4	06	06	96	10	6	2.1
28	12.4	8.8	11.4	79	1016.1	0	0	9	36	02	98	02	0	–
29	10.1	4.5	8.4	68	1020.2	0	0	9	08	03	98	02	0	–
30	8.1	4.2	8.3	76	1019.8	1	0	9	12	03	98	02	0	–
31	9.6	5.9	9.3	78	1013.3	6	0	9	12	05	98	02	1	–

Godz. 13

1	22.5	7.2	10.1	37	1017.2	3	2	7	17	02	98	02	0	–
2	23.7	15.7	17.8	61	1009.3	7	5	6	15	05	97	03	1	–
3	20.9	8.4	11.0	45	1013.3	5	4	6	25	03	98	02	1	–
4	21.9	14.5	16.5	63	1008.4	8	4	5	24	02	97	02	1	–
5	20.9	14.1	16.1	65	1008.9	5	5	5	28	07	98	02	8	0.0
6	18.9	14.3	16.3	74	1010.1	7	6	5	31	03	97	02	9	2.9
7	19.9	9.5	11.8	51	1012.7	5	3	6	27	06	98	03	1	–
8	22.7	12.7	14.6	53	1009.7	7	5	6	18	05	97	03	2	–
9	24.7	11.8	13.9	45	1007.6	6	1	7	15	04	98	02	1	–
10	19.0	9.4	11.8	54	1016.6	4	4	5	34	07	98	02	1	–
11	25.9	13.4	15.4	46	1015.8	3	3	7	24	05	98	03	1	–
12	23.6	12.8	14.7	51	1020.4	6	5	6	29	03	98	02	1	–
13	28.7	17.1	19.4	49	1019.1	0	0	9	18	03	97	02	0	–
14	29.5	15.3	17.4	42	1016.4	0	0	9	18	05	98	02	0	–
15	21.5	9.3	11.7	46	1019.5	1	1	9	27	07	98	02	0	–
16	14.6	10.7	12.8	77	1026.4	7	5	4	32	02	97	02	6	0.9
17	20.7	12.0	14.0	58	1029.0	6	5	6	04	03	98	02	1	–
18	22.4	8.1	10.8	40	1026.6	2	1	7	11	05	98	01	1	–
19	25.1	12.4	14.4	45	1020.7	1	0	9	14	05	98	03	0	–
20	28.3	13.7	15.7	41	1014.3	1	1	6	11	06	98	02	0	–
21	25.1	15.8	18.0	56	1009.6	6	1	6	20	03	98	03	6	0.0
22	23.0	14.8	16.9	60	1005.4	7	6	6	29	08	97	17	1	–
23	20.1	15.1	17.1	73	1006.8	4	4	5	25	06	97	25	1	0.0
24	14.9	13.1	15.1	89	1010.1	8	7	3	27	06	97	60	6	0.5
25	16.7	8.8	11.3	60	1014.5	7	2	5	26	05	98	03	1	–
26	17.7	11.7	13.8	68	1012.4	7	2	5	09	05	97	60	2	0.0
27	17.7	10.7	12.8	63	1012.6	7	6	6	04	07	98	02	2	–
28	18.7	8.8	11.4	53	1015.4	5	5	6	36	04	98	03	1	–
29	15.7	1.8	6.9	39	1020.6	1	1	7	07	03	98	01	0	–
30	16.4	2.3	7.2	39	1017.6	2	0	9	12	07	98	02	0	–
31	19.7	11.4	13.5	59	1011.1	6	4	9	15	07	98	03	2	–

Godz. 19

1	20.3	11.3	13.4	56	1015.0	6	3	6	14	01	98	02	1	–
2	14.7	14.0	16.0	96	1010.9	8	7	5	00	00	96	80	9	2.4
3	19.6	13.1	15.1	66	1011.9	6	3	7	13	01	98	01	2	–
4	16.3	15.6	17.7	96	1006.8	8	6	2	03	03	95	63	6	16.9
5	18.8	13.2	15.2	70	1010.9	1	0	9	27	01	97	01	1	–
6	17.4	10.5	12.7	64	1011.2	2	1	6	29	03	98	01	8	0.0
7	17.9	11.8	13.8	67	1011.9	3	1	6	21	01	98	01	1	–
8	20.9	14.1	16.1	65	1009.5	6	2	7	16	03	97	02	2	–
9	17.5	15.8	18.0	90	1007.2	7	4	3	26	08	97	01	2	–
10	18.8	12.0	14.0	65	1017.0	1	0	9	00	00	98	01	0	–
11	22.1	15.9	18.0	68	1015.7	1	1	9	27	02	98	01	0	–
12	21.7	15.0	17.1	66	1019.8	5	1	9	00	00	97	03	1	–
13	25.9	18.1	20.7	62	1017.7	0	0	9	18	02	97	02	0	–
14	25.5	15.8	17.9	55	1014.8	0	0	9	18	02	98	02	0	–
15	17.8	8.8	11.3	56	1020.0	2	2	9	33	04	98	02	0	–
16	16.2	12.6	14.6	79	1026.6	5	3	7	29	02	98	01	2	–
17	19.2	11.5	13.5	61	1027.6	2	1	6	06	02	98	01	1	–
18	19.4	12.3	14.3	64	1024.2	1	0	9	09	01	98	02	0	–
19	21.9	14.1	16.1	61	1019.0	2	0	9	09	03	98	02	0	–
20	24.0	16.4	18.6	63	1012.9	6	1	6	10	02	98	02	1	–
21	22.2	16.3	18.6	69	1007.9	7	2	9	16	01	97	02	2	–
22	16.9	14.5	16.5	86	1006.3	7	7	5	19	02	97	91	9	8.3
23	16.9	13.8	15.7	82	1007.0	1	1	5	25	02	97	03	1	–
24	14.5	12.7	14.7	89	1012.8	7	7	4	27	06	97	25	6	0.4
25	14.5	10.3	12.6	76	1014.5	7	1	5	25	01	98	02	2	–
26	14.9	13.8	15.8	93	1011.6	8	5	5	08	03	96	61	6	5.0
27	15.9	9.8	12.1	67	1014.2	7	7	7	35	03	96	02	1	–
28	16.5	9.7	12.0	64	1015.6	4	4	6	04	03	96	01	1	–
29	12.5	5.0	8.7	60	1019.8	1	0	9	09	03	98	02	0	–
30	12.4	5.1	8.8	61	1016.2	5	0	9	12	03	98	03	1	–
31	17.9	10.9	13.1	64	1010.2	7	4	7	13	07	98	03	1	–

Godz. 01

DNI	TEMPERATURA POWIETRZA T	TEMPERATURA PUNKTU ROSY T_d	PRĘŻNOŚĆ PARY WODNEJ e	WILGOTNOŚĆ WZGLĘDNA U	CIŚNIENIE ATMOSFERYCZNE P_o	ZACHMURZENIE N	N_h	h	WIATR dd	v	WIDZIALNOŚĆ V	POGODA ww	W	OPAD R
1	11.7	10.7	12.9	94	1017.7	0	0	9	19	01	97	02	1	–
2	13.1	10.2	12.5	83	1017.7	7	3	5	09	02	97	03	1	–
3	15.3	15.1	17.2	99	1012.1	7	7	4	19	02	96	25	9	16.3
4	15.5	12.4	14.4	82	1013.4	8	8	5	12	01	97	03	1	–
5	15.9	15.1	17.1	95	1005.2	8	6	4	25	04	96	61	8	8.2
6	13.5	13.0	14.9	97	1012.4	0	0	9	00	00	97	02	0	–
7	11.5	10.1	12.4	91	1010.9	0	0	9	25	03	97	02	1	–
8	10.7	9.7	12.0	94	1013.6	2	0	9	15	02	97	02	1	–
9	13.6	12.9	14.9	95	1011.5	0	0	9	11	02	97	02	1	–
10	16.9	15.7	17.8	93	1009.2	8	8	6	24	05	97	02	2	–
11	10.0	9.4	11.8	96	1018.8	0	0	9	24	01	97	02	1	–
12	15.1	13.5	15.5	90	1017.4	0	0	9	23	02	97	02	0	–
13	13.1	12.4	14.4	95	1021.8	0	0	9	00	00	97	02	0	–
14	16.7	15.7	17.8	94	1020.0	0	0	9	16	01	97	02	0	–
15	16.7	14.8	16.8	89	1016.7	0	0	9	14	02	97	02	0	–
16	11.5	9.7	12.1	89	1021.7	0	0	9	30	02	97	02	0	–
17	12.7	11.8	13.8	94	1028.4	8	8	5	30	01	97	03	2	–
18	12.7	10.2	12.4	85	1029.5	0	0	9	03	01	97	02	0	–
19	10.9	10.3	12.5	96	1025.1	0	0	9	03	01	97	02	0	–
20	15.7	11.5	13.5	76	1020.2	0	0	9	03	03	97	02	0	–
21	18.1	15.2	17.3	83	1012.7	0	0	9	06	02	97	02	0	–
22	17.7	15.9	18.0	89	1008.6	8	8	5	15	01	97	03	8	0.0
23	13.9	13.4	15.3	97	1007.1	0	0	9	19	03	96	10	9	0.2
24	14.1	12.8	14.8	92	1008.5	0	0	9	21	02	96	10	9	1.2
25	13.0	12.3	14.3	95	1013.9	5	5	5	23	02	96	10	2	–
26	10.1	9.3	11.7	95	1015.1	0	0	9	00	00	97	02	1	–
27	13.9	11.9	13.9	88	1013.2	8	8	5	05	07	97	02	2	–
28	9.2	6.9	9.9	85	1013.7	0	0	9	34	02	97	02	1	–
29	6.7	4.2	8.2	84	1018.9	0	0	9	02	01	97	01	0	–
30	3.2	2.4	7.3	95	1021.8	0	0	9	01	01	97	02	0	–
31	6.2	3.6	7.9	83	1019.3	2	0	9	11	03	97	02	0	–

Godz. 07

DNI	TEMPERATURA POWIETRZA T	TEMPERATURA PUNKTU ROSY T_d	PRĘŻNOŚĆ PARY WODNEJ e	WILGOTNOŚĆ WZGLĘDNA U	CIŚNIENIE ATMOSFERYCZNE P_o	ZACHMURZENIE N	N_h	h	WIATR dd	v	WIDZIALNOŚĆ V	POGODA ww	W	OPAD R
1	14.9	12.2	14.2	84	1019.1	0	0	9	27	01	97	02	0	–
2	18.1	13.0	15.0	72	1016.0	0	0	9	15	02	97	02	1	–
3	16.0	14.6	16.6	92	1013.4	3	3	4	25	03	97	03	1	–
4	17.8	14.7	16.8	82	1011.1	7	5	5	14	04	97	03	2	–
5	15.7	14.1	16.1	90	1007.5	8	8	4	23	07	97	02	6	0.7
6	15.7	15.2	17.2	97	1011.6	8	8	4	08	03	96	80	2	12.8
7	13.3	10.8	13.0	85	1013.1	0	0	9	25	04	97	02	0	–
8	14.7	13.3	15.2	91	1013.4	5	4	9	16	01	97	02	1	–
9	15.9	13.6	15.6	86	1011.0	0	0	9	09	02	97	02	0	–
10	14.2	13.8	15.8	98	1012.0	8	8	4	27	05	97	02	8	1.6
11	14.7	12.0	14.0	84	1018.8	6	0	9	15	01	97	03	1	–
12	17.7	14.6	16.6	82	1019.5	7	7	6	33	02	96	10	1	–
13	18.1	13.9	15.9	77	1021.3	0	0	9	15	02	97	02	0	–
14	19.7	17.6	20.1	88	1019.4	0	0	9	14	02	97	02	0	–
15	19.7	17.3	19.7	86	1015.9	0	0	9	26	02	97	02	0	–
16	13.7	10.5	12.7	81	1023.8	6	6	5	35	01	97	02	1	–
17	16.1	13.5	15.4	84	1028.7	0	0	9	04	01	97	02	1	–
18	15.5	11.3	13.3	76	1029.2	0	0	9	06	02	97	02	0	–
19	15.7	12.3	14.3	80	1023.8	0	0	9	08	01	97	02	0	–
20	16.6	11.9	13.9	74	1019.2	1	0	9	08	04	97	03	0	–
21	18.6	15.9	18.1	85	1011.9	5	3	9	15	02	97	03	1	–
22	17.1	16.3	18.5	95	1008.0	8	8	5	18	03	97	80	1	0.7
23	16.0	15.1	17.2	95	1007.4	7	6	4	22	03	96	10	1	–
24	14.3	12.9	14.8	91	1008.9	8	8	5	21	03	96	25	1	0.0
25	11.9	10.2	12.4	89	1014.6	3	1	4	25	04	97	03	1	–
26	12.7	11.0	13.1	89	1014.9	8	5	5	06	01	97	02	1	–
27	13.1	10.2	12.5	83	1012.1	1	1	9	04	08	97	01	1	–
28	11.5	8.3	10.9	81	1014.6	0	0	9	31	02	98	02	0	–
29	8.0	3.9	8.0	75	1020.4	0	0	9	01	02	98	02	0	–
30	7.4	2.9	7.5	73	1021.4	0	0	9	06	01	97	02	0	–
31	10.7	5.0	8.7	68	1017.2	4	0	9	12	05	97	02	1	–

Godz. 13

DNI	TEMPERATURA POWIETRZA T	TEMPERATURA PUNKTU ROSY T_d	PRĘŻNOŚĆ PARY WODNEJ e	WILGOTNOŚĆ WZGLĘDNA U	CIŚNIENIE ATMOSFERYCZNE P_o	ZACHMURZENIE N	N_h	h	WIATR dd	v	WIDZIALNOŚĆ V	POGODA ww	W	OPAD R
1	21.7	9.8	12.1	47	1018.4	2	2	6	34	01	98	02	0	–
2	24.9	14.4	16.4	52	1012.9	3	3	6	12	07	98	03	0	–
3	20.3	11.5	13.6	57	1014.4	6	4	5	24	02	97	02	1	–
4	23.3	17.0	19.4	68	1009.2	7	5	5	22	05	97	01	8	0.0
5	22.5	15.4	17.5	64	1008.6	6	6	5	23	07	97	02	1	–
6	15.9	14.3	16.3	90	1009.9	8	5	4	03	03	97	61	8	3.9
7	19.5	10.1	12.4	55	1012.8	4	3	5	24	05	97	02	0	–
8	22.9	11.8	13.9	50	1011.8	6	4	6	18	04	98	02	2	–
9	25.3	14.1	16.1	50	1009.0	3	3	6	18	03	98	03	0	–
10	16.5	13.5	15.5	83	1015.1	8	8	4	32	05	97	02	2	–
11	23.7	12.9	14.8	51	1017.1	3	1	6	15	01	97	03	1	–
12	22.9	14.3	16.3	58	1020.2	5	5	6	27	05	97	03	1	–
13	26.7	16.5	18.7	53	1020.5	0	0	9	18	03	97	02	0	–
14	28.5	17.4	19.8	51	1018.4	0	0	9	14	03	98	02	0	–
15	24.5	14.7	16.7	54	1017.9	3	2	9	29	04	97	01	1	–
16	14.9	11.0	13.1	77	1025.3	8	8	9	32	03	97	02	2	–
17	22.4	12.7	14.7	54	1028.8	5	5	6	03	05	97	02	1	–
18	22.4	11.4	13.5	50	1027.4	0	0	9	09	05	98	01	0	–
19	24.9	12.3	14.3	45	1022.2	0	0	9	09	02	97	02	0	–
20	27.8	14.7	16.7	45	1016.0	1	1	9	09	04	98	02	0	–
21	25.1	18.0	20.7	65	1010.9	6	6	9	19	02	97	02	9	2.0
22	23.3	17.0	19.4	68	1007.3	6	5	5	19	03	97	01	8	4.0
23	23.1	15.3	17.4	62	1007.1	6	6	5	21	03	97	03	1	–
24	14.3	13.2	15.2	93	1010.9	8	8	4	22	05	96	20	2	0.0
25	18.9	9.5	11.9	55	1014.0	5	3	5	30	04	97	03	1	–
26	19.9	11.9	13.9	60	1013.2	7	4	5	08	05	98	02	2	–
27	17.9	10.3	12.5	61	1011.5	6	6	5	05	06	97	01	1	–
28	19.0	10.3	12.6	57	1014.0	4	3	5	34	05	98	01	1	–
29	13.9	1.5	6.8	43	1020.4	1	1	5	33	04	98	02	0	–
30	15.6	2.2	7.2	41	1020.2	0	0	9	11	03	98	02	0	–
31	19.6	7.6	10.4	46	1015.3	6	0	9	12	08	97	02	1	–

Godz. 19

DNI	TEMPERATURA POWIETRZA T	TEMPERATURA PUNKTU ROSY T_d	PRĘŻNOŚĆ PARY WODNEJ e	WILGOTNOŚĆ WZGLĘDNA U	CIŚNIENIE ATMOSFERYCZNE P_o	ZACHMURZENIE N	N_h	h	WIATR dd	v	WIDZIALNOŚĆ V	POGODA ww	W	OPAD R
1	19.3	14.3	16.4	73	1017.1	3	0	9	00	00	97	01	0	–
2	15.9	15.7	17.9	99	1011.5	8	8	4	24	02	97	95	1	2.6
3	18.7	13.7	15.6	73	1013.8	6	2	9	12	01	97	03	1	–
4	20.7	18.3	21.0	86	1006.7	8	8	4	09	02	97	80	6	0.2
5	18.9	16.1	18.3	84	1011.0	1	1	5	26	01	97	02	8	1.0
6	14.5	14.0	15.9	97	1010.7	8	4	4	24	03	97	03	6	2.0
7	17.1	12.3	14.2	73	1012.7	6	2	9	21	01	97	03	1	–
8	19.7	15.2	17.2	75	1011.2	8	6	6	12	02	98	02	2	–
9	20.7	15.9	18.1	74	1008.2	7	1	6	12	02	97	02	1	–
10	16.7	14.1	16.1	85	1017.2	7	7	5	29	02	97	02	2	–
11	20.7	15.9	18.1	74	1016.5	0	0	9	18	01	97	02	0	–
12	19.5	16.0	18.2	80	1020.2	2	0	9	32	01	97	02	1	–
13	23.3	17.7	20.3	71	1019.2	0	0	9	17	02	97	01	0	–
14	23.7	18.7	21.6	74	1017.0	0	0	9	14	02	98	02	0	–
15	18.1	11.6	13.6	66	1019.0	1	1	9	30	02	97	03	0	–
16	14.0	12.0	14.0	88	1026.6	8	8	9	32	02	97	02	2	–
17	17.9	13.2	15.1	74	1028.3	2	2	6	06	02	97	01	1	–
18	18.3	14.0	16.0	76	1025.2	0	0	9	05	02	98	02	0	–
19	20.3	13.2	15.2	64	1020.1	1	0	9	03	02	97	02	0	–
20	23.4	15.9	18.0	63	1014.2	2	1	9	06	03	98	03	0	–
21	20.9	17.7	20.2	82	1009.4	4	1	6	16	01	97	01	1	–
22	18.5	16.4	18.6	87	1007.0	7	5	5	15	02	97	03	9	0.6
23	17.5	16.7	19.0	95	1007.4	4	0	9	16	01	96	10	9	4.9
24	14.1	12.7	14.6	91	1012.4	8	8	5	24	04	97	02	2	–
25	13.9	11.5	13.6	85	1014.9	6	1	5	30	02	97	02	2	–
26	16.3	12.9	14.9	80	1013.0	7	5	5	06	08	97	02	2	–
27	15.3	10.6	12.8	74	1012.2	6	6	6	34	02	97	01	2	–
28	13.9	8.6	11.2	70	1015.2	3	3	6	34	03	98	01	1	–
29	9.2	3.5	7.8	67	1020.0	0	0	9	33	03	97	02	0	–
30	12.0	5.1	8.8	63	1019.1	1	0	9	09	02	98	02	0	–
31	14.3	8.4	11.0	68	1014.7	3	3	9	10	04	97	02	1	–

Godz. 01

DNI	TEMPERATURA POWIETRZA	TEMPERATURA PUNKTU ROSY	PRĘŻNOŚĆ PARY WODNEJ	WILGOTNOŚĆ WZGLĘDNA	CIŚNIENIE ATMOSFERYCZNE	ZACHMURZENIE			WIATR		WIDZIALNOŚĆ	POGODA		OPAD
	T	T_d	e	U	P_o	N	N_h	h	dd	v	V	ww	W	R
1	13.6	8.2	10.9	70	1017.4	5	2	6	22	03	97	02	1	-
2	15.5	11.8	13.9	79	1010.7	2	0	9	14	03	98	01	1	-
3	12.3	8.3	10.9	76	1013.6	0	0	9	25	02	98	02	0	-
4	16.3	15.6	17.7	96	1009.1	6	0	9	22	03	96	10	8	1.0
5	15.0	13.2	15.2	89	1007.2	1	1	9	24	05	97	02	9	6.2
6	14.2	9.8	12.1	75	1011.0	7	5	6	28	04	97	01	9	-
7	13.1	8.1	10.8	72	1014.2	5	5	9	26	03	97	01	1	-
8	15.6	10.3	12.6	71	1010.5	8	8	9	16	02	97	03	2	-
9	15.9	15.6	17.7	98	1009.3	8	8	4	27	03	95	10	9	3.7
10	13.5	9.6	12.0	77	1016.5	0	0	9	25	04	97	02	0	-
11	16.6	11.9	13.9	74	1016.4	6	6	9	20	04	97	03	1	-
12	18.9	14.6	16.7	76	1020.2	8	8	6	00	00	96	10	1	-
13	20.8	16.6	18.8	77	1018.1	0	0	9	16	03	97	02	0	-
14	23.4	16.2	18.5	64	1015.5	0	0	9	16	04	97	02	0	-
15	17.0	10.7	12.9	66	1020.4	6	0	9	32	03	98	03	1	-
16	13.4	8.2	10.9	71	1025.1	8	8	6	32	02	97	02	2	-
17	12.3	10.6	12.8	89	1030.9	0	0	9	03	01	97	02	1	-
18	14.9	10.4	12.6	74	1027.4	0	0	9	07	02	98	02	0	-
19	16.2	13.0	15.0	81	1022.2	0	0	9	09	04	97	02	0	-
20	17.9	13.9	15.9	77	1017.0	0	0	9	06	03	96	10	0	-
21	17.6	16.6	18.9	94	1010.6	7	7	6	06	03	96	10	9	3.6
22	16.1	15.6	17.7	97	1008.4	8	8	5	27	02	95	10	1	-
23	15.2	15.2	17.3	100	1007.2	9	9	-	24	03	93	43	6	0.2
24	12.9	12.0	14.0	94	1010.6	8	7	4	25	06	96	10	6	0.3
25	11.2	7.5	10.4	78	1017.8	7	7	6	28	03	98	02	2	-
26	10.6	9.6	12.0	94	1015.0	0	0	9	28	02	97	01	1	-
27	13.1	12.9	14.9	99	1012.3	8	7	3	03	02	94	21	6	15.0
28	11.2	9.6	12.0	90	1018.0	0	0	9	07	03	96	10	1	-
29	13.3	11.6	13.7	90	1019.0	6	6	6	07	02	98	03	1	-
30	11.0	6.8	9.9	75	1016.1	0	0	9	11	05	97	02	0	-
31	14.7	12.3	14.3	86	1009.3	7	7	5	14	03	97	03	2	-

Godz. 07

DNI	TEMPERATURA POWIETRZA	TEMPERATURA PUNKTU ROSY	PRĘŻNOŚĆ PARY WODNEJ	WILGOTNOŚĆ WZGLĘDNA	CIŚNIENIE ATMOSFERYCZNE	ZACHMURZENIE			WIATR		WIDZIALNOŚĆ	POGODA		OPAD
	T	T_d	e	U	P_o	N	N_h	h	dd	v	V	ww	W	R
1	13.3	9.4	11.8	77	1017.5	5	0	9	20	03	97	03	1	-
2	16.3	12.5	14.5	78	1009.7	7	1	6	22	05	97	01	1	-
3	13.0	8.0	10.7	71	1013.0	7	6	9	16	03	97	01	1	-
4	14.8	13.4	15.3	91	1008.1	8	8	9	18	02	97	03	1	-
5	14.3	13.8	15.7	97	1010.2	5	3	4	27	04	96	10	1	-
6	12.3	8.5	11.1	78	1013.1	1	0	9	23	04	97	01	1	-
7	13.2	9.3	11.7	77	1014.2	3	2	9	20	02	97	01	1	-
8	15.9	13.6	15.6	86	1009.1	3	2	9	18	03	96	10	1	-
9	13.5	12.8	14.8	95	1010.6	8	7	4	31	03	95	61	4	2.5
10	12.3	10.2	12.4	87	1018.0	1	0	9	19	02	96	10	0	-
11	16.4	12.3	14.2	76	1016.9	5	5	9	20	03	97	14	1	-
12	19.7	14.2	16.2	71	1020.9	3	0	9	26	01	97	01	1	-
13	21.1	15.6	17.8	71	1017.5	0	0	9	18	03	97	02	0	-
14	22.7	15.2	17.3	63	1014.4	0	0	9	18	04	97	02	0	-
15	13.0	8.9	11.4	76	1022.7	1	1	9	30	04	98	03	1	-
16	10.7	8.5	11.1	86	1027.0	2	2	9	30	02	97	01	1	-
17	12.2	11.3	13.3	94	1030.9	6	0	9	05	03	96	10	1	-
18	15.2	12.1	14.1	82	1026.6	0	0	9	09	04	97	01	0	-
19	15.2	12.7	14.7	85	1021.4	6	0	9	09	03	97	02	1	-
20	17.6	14.5	16.5	82	1015.8	6	5	9	07	04	97	01	1	-
21	16.4	16.4	18.6	100	1009.8	8	4	6	17	02	94	28	2	-
22	15.2	15.0	17.1	99	1007.7	8	8	4	20	02	94	10	4	-
23	14.4	13.7	15.7	95	1007.0	2	2	9	22	04	96	10	6	1.2
24	11.2	9.8	12.1	91	1013.9	8	8	4	26	06	97	02	2	-
25	9.3	8.1	10.8	92	1017.9	7	7	7	29	01	96	10	1	-
26	10.9	10.5	12.7	97	1013.7	8	8	4	32	01	96	10	1	-
27	12.7	12.5	14.5	99	1014.6	8	8	4	03	03	94	10	6	2.6
28	9.9	9.3	11.7	96	1018.5	1	1	9	05	04	96	10	0	0.1
29	11.7	11.7	13.7	100	1019.4	6	4	6	09	03	95	10	2	-
30	9.6	5.9	9.3	78	1013.9	4	0	9	12	04	97	02	0	-
31	12.9	10.8	13.0	87	1007.2	7	7	9	12	03	96	10	2	-

Godz. 13

1	21.2	8.4	11.0	44	1014.8	8	3	7	23	03	99	02	1	-
2	16.6	10.9	13.0	69	1010.8	7	1	5	21	04	98	01	8	0.7
3	18.3	10.3	12.6	60	1011.1	7	1	5	15	03	98	03	2	-
4	17.0	15.1	17.2	89	1006.8	8	3	5	18	04	96	61	6	0.2
5	20.3	8.3	11.0	46	1010.2	4	4	6	24	04	97	01	1	-
6	18.8	6.2	9.5	44	1012.5	3	2	7	25	05	98	01	0	-
7	20.3	9.8	12.1	51	1012.4	7	3	6	22	02	98	02	1	-
8	25.4	10.7	12.9	40	1006.9	5	2	7	21	05	98	03	1	-
9	12.3	11.7	13.8	96	1013.8	8	6	4	28	04	95	63	6	5.0
10	21.8	9.7	12.0	46	1017.0	6	3	7	22	04	98	03	1	-
11	24.5	14.7	16.7	54	1016.3	7	3	6	25	06	98	03	1	-
12	26.5	14.8	16.9	49	1019.8	8	1	6	21	04	98	03	1	-
13	31.4	15.9	18.0	39	1017.0	0	0	9	23	03	98	02	0	-
14	27.4	18.2	20.9	57	1015.9	1	1	6	30	05	97	03	0	-
15	17.3	5.9	9.3	47	1023.1	5	3	6	27	05	98	02	1	-
16	16.7	8.8	11.3	60	1027.7	6	4	6	27	02	98	01	1	-
17	20.3	9.1	11.5	48	1029.5	6	5	6	05	03	98	02	1	-
18	24.3	11.5	13.6	45	1024.3	1	0	9	08	05	98	02	0	-
19	25.0	13.5	15.5	49	1019.8	6	0	9	08	03	98	02	1	-
20	26.2	16.6	18.9	56	1013.9	6	2	6	04	02	97	02	2	-
21	21.0	17.8	20.4	82	1008.9	6	4	4	26	02	97	29	8	11.4
22	17.1	15.7	17.9	92	1007.5	8	8	4	24	02	97	02	8	0.0
23	15.0	12.3	14.3	84	1007.3	8	8	4	21	05	98	02	8	0.0
24	14.6	8.5	11.1	67	1016.6	7	7	5	24	03	98	02	6	0.1
25	14.9	8.6	11.2	66	1016.7	6	6	5	28	01	98	02	8	0.0
26	12.7	12.0	14.0	95	1013.6	8	5	4	02	01	97	61	2	1.1
27	13.2	12.7	14.6	96	1017.0	8	7	4	06	05	96	10	6	0.2
28	17.2	10.5	12.7	65	1018.4	5	5	5	06	03	98	02	1	-
29	19.0	10.1	12.4	56	1018.6	6	6	6	09	03	98	02	1	-
30	20.1	10.9	13.0	55	1010.6	5	0	9	14	04	97	01	1	-
31	15.4	12.1	14.1	81	1006.1	8	4	5	15	03	96	10	6	0.0

Godz. 19

1	19.5	11.2	13.3	59	1012.3	7	7	6	18	02	98	03	2	-
2	16.7	9.0	11.5	61	1011.5	4	4	9	26	02	98	01	1	-
3	17.9	15.0	17.1	83	1009.3	7	5	6	16	03	97	03	2	-
4	18.0	15.3	17.4	84	1005.7	7	2	4	23	03	97	17	8	0.1
5	20.4	9.9	12.2	51	1009.7	7	7	6	28	03	97	17	1	-
6	16.6	7.3	10.2	54	1012.9	2	1	7	25	04	97	01	1	-
7	17.6	10.8	12.9	64	1011.3	7	7	9	18	02	98	01	2	-
8	18.1	14.1	16.1	78	1006.9	8	8	5	28	03	97	95	2	0.2
9	14.9	11.8	13.8	82	1014.8	1	0	9	27	02	97	01	6	2.6
10	20.7	12.9	14.8	61	1015.5	3	2	9	18	02	97	03	1	-
11	23.1	13.6	15.5	55	1017.7	2	1	9	28	03	98	01	1	-
12	26.5	17.2	19.6	57	1017.9	4	0	9	15	02	98	01	1	-
13	28.9	16.9	19.3	48	1015.3	0	0	9	16	02	98	02	0	-
14	25.1	11.7	13.7	43	1016.6	1	1	6	30	03	98	03	0	-
15	16.0	10.4	12.6	69	1023.0	7	2	7	30	02	98	03	1	-
16	15.9	11.5	13.6	75	1028.6	4	2	5	34	01	98	01	1	-
17	18.4	11.1	13.2	63	1027.7	3	1	7	09	02	98	01	1	-
18	21.5	13.4	15.4	60	1022.3	1	0	9	07	03	98	01	0	-
19	23.4	15.1	17.2	60	1018.3	1	0	9	07	02	98	02	1	-
20	24.4	18.6	21.5	70	1011.7	7	7	5	04	01	97	95	2	0.0
21	18.1	16.9	19.3	93	1008.9	7	5	4	31	01	96	10	9	-
22	17.3	16.1	18.3	93	1006.8	6	1	5	24	02	96	10	1	-
23	14.2	13.7	15.6	97	1008.9	8	8	3	26	06	96	21	5	1.5
24	13.2	5.6	9.1	60	1017.3	6	6	5	27	03	98	03	1	-
25	13.7	10.5	12.7	81	1016.2	7	3	7	35	02	98	01	8	0.2
26	12.9	12.7	14.7	99	1012.8	8	6	4	01	02	95	63	6	4.2
27	14.5	13.8	15.8	96	1017.5	7	2	5	34	01	96	10	2	-
28	16.4	11.9	13.9	74	1018.1	3	2	6	05	01	98	01	1	-
29	15.8	9.3	11.7	65	1016.9	0	0	9	09	03	98	02	1	-
30	18.1	13.4	15.3	74	1009.5	8	3	9	12	02	97	03	2	-
31	13.7	13.2	15.1	97	1007.0	8	8	4	23	04	96	25	2	2.2

Godz. 01

DNI	TEMPERATURA POWIETRZA	TEMPERATURA PUNKTU ROSY	PRĘŻNOŚĆ PARY WODNEJ	WILGOTNOŚĆ WZGLĘDNA	CIŚNIENIE ATMOSFERYCZNE	ZACHMURZENIE			WIATR		WIDZIALNOŚĆ	POGODA		OPAD
	T	T_d	e	U	P_o	N	N_h	h	dd	v	V	ww	W	R
1	11.0	10.0	12.3	94	1017.3	1	1	6	00	00	96	10	1	-
2	15.3	13.5	15.5	89	1011.3	6	6	5	14	02	97	95	2	1.6
3	8.0	7.6	10.4	97	1013.5	0	0	9	22	01	96	10	0	-
4	15.5	13.7	15.7	89	1008.5	7	2	6	18	03	97	02	2	-
5	13.3	12.9	14.9	98	1007.2	1	1	5	20	03	96	10	8	0.5
6	13.5	12.4	14.4	93	1010.4	8	4	6	27	02	96	10	8	0.0
7	10.0	8.8	11.3	92	1014.0	0	0	9	27	02	96	10	1	-
8	14.9	13.3	15.3	90	1010.8	8	8	9	00	00	97	02	2	-
9	15.2	14.7	16.7	97	1008.3	7	7	9	29	03	97	02	8	0.0
10	9.8	9.6	12.0	99	1016.1	0	0	9	27	02	95	10	1	-
11	13.9	12.6	14.6	92	1016.5	2	0	9	18	02	96	10	1	-
12	14.9	14.6	16.6	98	1019.7	7	7	9	27	01	96	10	1	-
13	17.8	16.0	18.2	89	1018.6	0	0	9	16	02	96	10	1	-
14	20.1	17.2	19.6	83	1016.1	0	0	9	18	03	96	10	0	-
15	16.5	11.2	13.3	71	1019.9	8	6	6	32	03	97	03	1	-
16	12.7	11.6	13.6	93	1024.3	8	8	5	32	01	96	63	2	2.8
17	9.1	8.7	11.2	97	1030.2	0	0	9	32	03	97	02	1	-
18	11.9	10.7	12.9	93	1027.2	0	0	9	09	02	97	02	0	-
19	15.9	12.5	14.5	80	1022.1	1	0	9	08	03	97	02	0	-
20	15.6	14.9	17.0	96	1017.2	1	0	9	34	03	96	10	0	-
21	17.3	17.1	19.5	99	1010.8	7	7	6	04	02	96	10	9	0.3
22	14.5	14.5	16.5	100	1008.0	2	0	9	00	00	96	10	1	-
23	14.5	14.5	16.5	100	1007.0	8	8	3	20	01	94	28	1	-
24	14.0	12.0	14.0	88	1009.4	8	8	4	25	08	96	80	9	0.9
25	9.8	9.2	11.6	96	1017.1	7	7	7	00	00	97	03	1	-
26	8.7	8.7	11.2	100	1014.6	1	0	9	32	01	96	10	1	-
27	14.2	13.7	15.6	97	1011.2	8	6	4	04	05	96	21	2	2.7
28	9.1	8.7	11.2	97	1017.8	1	1	9	04	03	96	10	1	-
29	14.3	13.2	15.2	93	1018.1	7	7	7	02	04	97	02	1	-
30	10.1	7.0	10.0	81	1016.6	0	0	9	09	04	97	02	0	-
31	12.8	11.1	13.2	89	1010.0	8	2	9	14	02	97	01	2	-

Godz. 07

DNI	TEMPERATURA POWIETRZA	TEMPERATURA PUNKTU ROSY	PRĘŻNOŚĆ PARY WODNEJ	WILGOTNOŚĆ WZGLĘDNA	CIŚNIENIE ATMOSFERYCZNE	ZACHMURZENIE			WIATR		WIDZIALNOŚĆ	POGODA		OPAD
	T	T_d	e	U	P_o	N	N_h	h	dd	v	V	ww	W	R
1	13.9	10.7	12.9	81	1017.6	2	0	9	20	03	97	03	1	-
2	15.3	13.5	15.5	89	1009.2	7	2	5	14	02	96	10	8	1.5
3	11.3	10.3	12.6	94	1013.4	7	7	9	22	02	96	10	1	-
4	16.0	14.8	16.8	93	1008.4	8	1	7	18	02	96	10	1	-
5	15.6	14.7	16.8	95	1009.5	7	7	4	25	05	96	10	1	-
6	13.1	10.4	12.6	84	1013.0	6	0	9	25	04	96	10	1	-
7	12.6	9.9	12.2	84	1014.1	1	1	9	27	02	96	10	1	-
8	16.4	12.1	14.1	75	1009.4	5	3	9	18	03	97	03	2	-
9	15.3	15.1	17.2	99	1009.4	8	3	4	29	06	95	65	6	2.2
10	11.2	10.6	12.8	96	1017.7	0	0	9	22	02	95	10	0	-
11	17.6	14.1	16.1	80	1016.8	5	4	9	20	03	97	03	1	-
12	17.8	16.0	18.2	89	1020.9	2	1	9	27	02	96	10	1	-
13	19.8	16.7	19.0	82	1017.6	0	0	9	16	02	96	10	0	-
14	20.3	17.9	20.5	86	1015.2	0	0	9	18	02	96	10	0	-
15	14.6	9.8	12.1	73	1022.2	1	1	9	29	04	98	03	1	-
16	12.7	12.1	14.2	96	1026.0	6	1	4	32	02	96	10	6	1.4
17	12.9	12.2	14.2	95	1030.4	2	0	9	02	04	96	10	0	-
18	16.2	12.6	14.6	79	1026.4	1	0	9	09	03	97	01	0	-
19	15.8	12.6	14.6	81	1021.2	2	0	9	08	03	97	01	1	-
20	18.3	15.6	17.8	84	1015.6	2	1	9	07	04	97	01	1	-
21	17.5	16.7	19.0	95	1009.4	7	7	6	11	02	96	10	8	0.2
22	15.3	15.3	17.4	100	1007.6	9	9	.	27	02	92	51	4	0.1
23	16.1	14.9	17.0	93	1007.1	1	1	7	22	05	96	10	6	0.3
24	12.2	11.1	13.2	93	1012.1	8	7	2	26	08	96	60	8	0.1
25	9.6	9.0	11.5	96	1017.3	3	2	9	00	00	97	01	1	-
26	10.5	10.5	12.7	100	1013.3	7	1	5	32	01	96	10	1	-
27	13.8	12.9	14.9	94	1013.6	8	8	4	04	05	96	10	6	0.1
28	10.0	9.6	12.0	97	1018.4	0	0	9	04	03	96	10	0	-
29	13.0	11.3	13.4	89	1019.1	1	1	5	04	03	96	10	1	-
30	9.4	6.2	9.4	80	1014.5	7	0	9	09	04	97	02	1	-
31	13.6	11.0	13.1	84	1007.5	8	1	6	14	03	96	10	2	-

Godz. 13

1	21.6	8.7	11.2	44	1015.4	8	2	6	16	05	98	02	1	-
2	18.0	12.3	14.3	69	1010.7	8	8	5	27	04	97	80	2	0.0
3	19.5	11.6	13.7	60	1011.4	8	2	6	16	07	97	03	2	-
4	18.3	16.1	18.4	87	1007.1	8	1	6	18	02	96	61	6	0.2
5	21.0	10.7	12.8	52	1010.3	2	2	6	23	04	98	03	8	0.0
6	18.6	7.7	10.5	49	1012.7	6	5	6	29	06	98	03	1	-
7	20.8	8.5	11.1	45	1012.4	8	2	6	20	04	97	02	1	-
8	25.1	12.1	14.2	44	1007.7	3	2	7	16	04	98	03	1	-
9	13.1	12.4	14.4	95	1011.8	8	6	2	32	05	96	61	6	8.0
10	21.9	11.6	13.7	52	1017.2	2	2	6	22	05	98	03	0	-
11	25.7	16.2	18.4	56	1015.9	3	2	6	22	05	97	03	1	-
12	26.1	16.3	18.5	55	1020.0	6	1	6	27	04	97	05	1	-
13	31.7	18.6	21.4	46	1017.1	2	2	7	22	03	97	05	0	-
14	31.6	17.3	19.8	43	1014.3	0	0	9	25	05	97	05	0	-
15	18.0	7.7	10.5	51	1022.4	3	1	6	29	05	99	02	1	-
16	17.0	9.2	11.6	60	1027.0	7	3	5	00	00	98	02	2	-
17	19.3	10.7	12.9	58	1029.5	5	4	6	04	05	98	03	1	-
18	23.7	12.5	14.4	49	1024.5	1	0	9	09	07	98	01	0	-
19	25.4	15.7	17.8	54	1019.5	8	1	9	14	05	97	03	1	-
20	26.1	17.2	19.6	58	1013.6	8	1	6	07	03	97	02	1	-
21	22.9	18.0	20.6	74	1008.5	4	3	5	20	02	97	01	1	-
22	18.5	15.8	18.0	84	1007.5	8	8	5	25	03	96	10	5	0.1
23	16.2	13.6	15.5	84	1007.5	7	6	5	20	04	97	25	1	0.0
24	12.5	11.0	13.1	90	1016.2	8	7	4	27	07	96	60	6	0.1
25	17.0	8.9	11.4	59	1015.8	7	3	6	32	03	98	02	1	-
26	13.4	12.5	14.5	94	1012.5	8	4	3	04	05	96	63	6	4.5
27	14.3	12.5	14.5	89	1016.1	8	6	4	02	05	96	10	6	0.0
28	18.3	10.6	12.7	61	1017.9	2	2	6	04	05	98	02	0	-
29	19.4	11.1	13.2	58	1018.8	3	3	6	08	05	98	01	1	-
30	20.9	11.9	13.9	56	1011.4	7	1	6	11	06	97	05	1	-
31	18.6	13.6	15.5	73	1006.3	8	1	6	14	04	96	21	2	0.0

Godz. 19

1	19.6	11.9	14.0	61	1012.9	7	7	6	18	03	98	02	2	-
2	16.9	12.6	14.6	76	1011.2	1	1	6	23	02	97	02	1	-
3	18.5	15.8	18.0	84	1009.6	6	4	6	18	02	97	02	8	0.0
4	16.7	15.9	18.0	95	1006.3	7	6	5	18	04	97	01	6	0.5
5	19.8	12.2	14.2	61	1009.6	2	1	7	22	02	97	01	0	-
6	16.8	10.0	12.3	64	1012.8	7	1	7	29	03	97	01	1	-
7	18.1	11.2	13.3	64	1011.2	7	1	7	20	02	97	01	1	-
8	22.2	15.4	17.5	65	1006.3	8	6	6	18	02	98	03	1	-
9	13.6	12.9	14.9	95	1014.2	7	5	5	27	03	96	25	6	10.2
10	19.7	14.0	16.0	70	1016.0	6	0	9	20	03	97	01	1	-
11	22.3	17.2	19.6	73	1017.1	3	1	7	27	02	97	01	1	-
12	24.5	18.4	21.2	69	1018.4	6	0	9	18	02	97	05	1	-
13	28.4	20.8	24.5	64	1015.8	0	0	9	25	02	97	02	0	-
14	24.9	17.8	20.4	65	1015.9	1	1	9	29	02	97	05	0	-
15	15.6	7.9	10.6	60	1022.4	7	1	7	32	03	98	01	1	-
16	15.1	12.2	14.2	83	1027.7	5	2	6	32	02	97	01	2	-
17	18.6	12.6	14.6	68	1027.7	2	1	6	09	03	97	01	1	-
18	20.7	14.0	16.0	66	1022.5	1	0	9	09	04	98	02	0	-
19	21.9	16.5	18.8	72	1017.8	2	0	9	09	03	97	03	1	-
20	19.3	18.5	21.3	95	1012.3	8	8	5	14	02	96	91	2	6.1
21	20.5	17.1	19.5	81	1008.1	6	2	5	29	02	97	29	8	0.3
22	17.8	16.0	18.2	89	1006.8	6	5	7	25	02	96	10	2	-
23	14.5	13.8	15.8	96	1008.0	8	7	3	27	06	96	61	8	0.1
24	13.1	9.4	11.8	78	1016.7	5	2	4	29	02	97	01	6	0.0
25	14.4	11.0	13.2	80	1015.4	7	2	5	32	03	98	01	2	-
26	13.2	12.8	14.8	98	1011.4	8	3	4	02	06	96	65	6	5.0
27	13.6	12.3	14.3	92	1016.7	6	5	6	02	03	96	10	2	-
28	16.5	12.9	14.9	80	1017.6	6	6	6	04	03	98	01	1	-
29	15.4	10.1	12.4	71	1017.3	0	0	9	08	03	98	02	0	-
30	17.6	13.8	15.7	78	1010.1	8	1	8	11	03	96	10	2	-
31	14.9	14.2	16.2	96	1006.7	7	6	6	14	03	95	21	6	1.5

Godz. 01

DNI	TEMPERATURA POWIETRZA	TEMPERATURA PUNKTU ROSY	PRĘŻNOŚĆ PARY WODNEJ	WILGOTNOŚĆ WZGLĘDNA	CIŚNIENIE ATMOSFERYCZNE	ZACHMURZENIE			WIATR		WIDZIALNOŚĆ	POGODA		OPAD
	T	T_d	e	U	P_o	N	N_h	h	dd	v	V	ww	W	R
1	11.1	9.3	11.7	89	1017.3	0	0	9	20	01	97	01	0	-
2	14.1	12.5	14.5	90	1012.4	1	1	4	14	01	97	03	0	-
3	11.3	10.7	12.9	96	1013.2	0	0	9	25	01	97	02	1	-
4	15.4	14.5	16.5	95	1009.1	6	6	5	18	01	97	03	1	-
5	13.5	13.0	14.9	97	1007.5	0	0	9	22	03	97	02	6	1.1
6	14.5	12.3	14.3	87	1010.3	7	7	5	32	01	97	02	6	0.0
7	11.7	9.9	12.2	89	1013.8	7	7	9	25	02	97	03	1	-
8	15.3	13.5	15.5	89	1011.2	7	7	5	22	01	97	02	2	-
9	15.5	14.6	16.7	95	1007.9	6	6	5	25	01	97	03	1	-
10	12.1	11.7	13.8	98	1015.2	2	2	9	25	03	97	01	6	0.1
11	12.7	12.0	14.0	95	1017.2	1	0	9	22	01	97	03	0	-
12	16.5	15.7	17.8	95	1019.0	1	0	9	27	02	97	03	1	-
13	17.5	16.7	19.0	95	1019.2	0	0	9	18	02	97	02	1	-
14	18.5	16.9	19.2	90	1017.1	0	0	9	00	00	97	02	0	-
15	19.5	13.2	15.2	67	1018.0	7	7	4	32	03	97	03	1	-
16	13.1	11.6	13.7	91	1023.2	8	6	4	32	01	97	60	2	1.0
17	10.1	8.9	11.4	92	1029.0	0	0	9	00	00	97	02	0	-
18	12.9	11.4	13.5	91	1027.3	0	0	9	04	01	97	02	1	-
19	14.6	13.5	15.5	93	1021.9	0	0	9	07	03	97	02	0	-
20	17.3	13.8	15.8	80	1017.3	0	0	9	04	02	97	02	0	-
21	16.9	16.4	18.6	97	1010.8	0	0	9	14	01	96	10	8	3.1
22	15.3	14.3	16.2	93	1007.5	0	0	9	27	02	97	02	1	-
23	16.7	15.0	17.0	90	1006.8	5	5	5	00	00	97	01	1	-
24	13.7	12.2	14.2	91	1008.7	8	6	4	27	06	96	61	6	1.9
25	10.5	8.9	11.4	90	1016.4	1	1	9	27	02	97	01	1	-
26	9.7	8.9	11.4	95	1014.6	0	0	9	00	00	97	01	1	-
27	13.9	13.5	15.5	98	1010.4	8	8	4	07	02	97	02	6	2.8
28	11.1	10.1	12.4	94	1016.5	3	3	5	02	02	97	01	1	-
29	12.5	11.8	13.8	95	1017.9	1	1	9	02	01	97	02	1	-
30	7.9	5.7	9.8	86	1017.8	0	0	9	09	01	98	02	0	-
31	11.3	9.5	11.9	89	1011.3	6	1	9	11	02	97	02	1	-

Godz. 07

DNI	TEMPERATURA POWIETRZA	TEMPERATURA PUNKTU ROSY	PRĘŻNOŚĆ PARY WODNEJ	WILGOTNOŚĆ WZGLĘDNA	CIŚNIENIE ATMOSFERYCZNE	ZACHMURZENIE			WIATR		WIDZIALNOŚĆ	POGODA		OPAD
	T	T_d	e	U	P_o	N	N_h	h	dd	v	V	ww	W	R
1	13.5	10.9	13.0	84	1017.5	0	0	9	00	00	98	02	0	-
2	15.7	12.8	14.8	83	1010.0	7	2	4	14	02	96	10	1	-
3	13.1	11.4	13.5	89	1013.7	6	0	9	00	00	97	03	1	-
4	17.9	14.8	16.9	82	1008.4	7	3	9	20	02	97	03	2	-
5	15.3	13.9	15.9	91	1008.9	8	8	4	22	04	96	21	1	0.0
6	14.1	11.1	13.2	82	1011.7	7	7	5	29	04	97	02	2	-
7	13.3	9.4	11.8	77	1014.0	0	0	9	25	03	97	01	1	-
8	15.3	13.2	15.1	87	1009.7	7	4	5	22	01	97	03	2	-
9	17.1	15.4	17.5	90	1008.1	6	4	5	22	01	97	02	2	-
10	12.5	11.4	13.5	93	1017.0	0	0	9	27	01	96	10	0	-
11	16.4	14.2	16.1	87	1016.8	3	3	9	18	02	97	03	0	-
12	17.9	16.2	18.5	90	1020.4	7	7	5	00	00	96	10	1	-
13	19.7	16.8	19.1	83	1018.3	0	0	9	18	02	97	02	0	-
14	19.7	16.8	19.1	83	1016.2	0	0	9	16	02	97	02	0	-
15	16.7	10.4	12.6	66	1020.7	7	7	5	32	03	98	02	2	-
16	12.5	11.0	13.1	90	1025.8	7	4	5	32	01	97	21	6	3.6
17	12.7	11.8	13.8	94	1029.5	2	0	9	02	02	97	02	0	-
18	15.7	12.1	14.1	79	1026.5	4	0	9	07	04	97	02	0	-
19	14.7	12.9	14.9	89	1021.1	1	0	9	04	03	97	02	0	-
20	17.1	13.6	15.6	80	1016.1	1	0	9	07	01	97	02	0	-
21	16.7	16.4	18.6	98	1009.7	8	8	3	14	01	96	10	1	-
22	14.7	14.7	16.7	100	1007.3	9	9	.	27	01	92	43	1	-
23	16.5	14.4	16.4	88	1007.3	7	7	5	25	03	96	10	2	-
24	12.5	11.6	13.6	94	1009.9	8	8	3	27	08	96	51	6	0.0
25	9.3	9.3	11.7	100	1016.6	8	8	2	27	01	93	42	1	-
26	10.6	10.2	12.4	97	1013.3	8	3	4	29	01	96	62	1	0.1
27	13.3	12.6	14.6	95	1012.5	8	8	4	04	02	96	21	2	1.7
28	10.1	9.7	12.0	97	1017.0	0	0	9	02	02	97	02	0	-
29	10.7	9.3	11.7	91	1018.6	3	3	9	00	00	97	03	0	-
30	8.9	5.4	9.0	79	1016.3	4	0	9	09	01	98	03	0	-
31	11.9	10.2	12.4	89	1008.7	8	8	5	09	03	97	02	2	-

Godz. 13

1	22.8	8.9	11.4	41	1015.9	6	5	5	18	01	98	02	1	-
2	20.3	12.6	14.6	61	1009.1	7	6	4	29	06	97	17	2	-
3	21.7	10.0	12.3	47	1011.9	7	3	6	16	05	98	03	2	-
4	20.0	14.4	16.4	70	1007.3	8	3	5	22	02	97	60	2	0.0
5	21.1	10.1	12.4	50	1009.9	3	3	5	27	04	98	01	1	-
6	18.7	9.3	11.7	54	1012.3	5	3	5	27	04	98	02	2	-
7	20.7	9.6	12.0	49	1012.6	3	2	6	25	03	98	01	0	-
8	24.7	14.0	15.9	51	1008.1	5	5	5	18	04	97	01	1	-
9	15.5	14.3	16.3	92	1007.9	8	8	4	32	06	97	80	2	0.0
10	20.9	8.9	11.4	46	1017.4	3	3	5	27	03	97	02	0	-
11	24.3	15.4	17.5	58	1016.0	5	1	6	25	04	98	01	1	-
12	24.7	15.9	18.1	58	1020.1	6	2	6	25	03	97	02	1	-
13	31.3	17.5	20.0	44	1017.3	1	1	6	20	01	98	03	0	-
14	32.4	15.6	17.7	36	1014.7	0	0	9	16	04	98	02	0	-
15	19.8	9.1	11.6	50	1021.0	2	2	9	29	04	98	01	1	-
16	16.5	10.5	12.7	68	1026.2	7	7	5	34	01	98	03	2	-
17	20.1	11.1	13.2	56	1028.3	6	6	5	07	04	98	03	1	-
18	23.3	10.4	12.6	44	1024.8	0	0	9	09	07	98	01	0	-
19	26.9	15.6	17.7	50	1018.7	6	0	9	07	05	98	02	1	-
20	27.9	15.6	17.8	47	1013.4	2	1	9	07	03	98	01	0	-
21	24.1	14.6	16.6	55	1008.4	5	4	5	20	02	97	01	2	-
22	20.1	15.8	17.9	76	1007.1	2	2	4	29	04	97	01	4	-
23	16.1	14.7	16.7	92	1007.6	8	8	4	27	04	97	25	2	0.3
24	13.1	12.5	14.5	96	1014.2	8	8	4	25	05	97	25	5	0.5
25	16.3	8.1	10.8	58	1015.4	8	5	5	29	01	98	03	4	-
26	13.2	11.5	13.6	90	1011.3	8	6	4	04	03	96	21	6	5.9
27	15.1	12.6	12.6	85	1014.5	8	8	4	04	02	96	10	2	-
28	18.1	9.9	12.2	59	1016.8	3	3	6	02	03	98	01	0	-
29	18.1	7.5	10.4	50	1019.1	3	3	6	04	03	98	02	0	-
30	18.9	9.5	11.9	55	1013.5	6	0	9	14	06	98	02	1	-
31	14.9	12.0	14.0	83	1008.5	8	4	5	09	01	97	02	6	0.0

Godz. 19

1	20.1	12.3	14.3	61	1013.4	4	4	9	20	01	98	01	1	-
2	17.3	11.5	13.5	69	1010.4	5	3	4	27	02	97	01	9	-
3	18.7	14.8	16.8	78	1010.0	6	6	5	16	02	98	02	2	-
4	15.8	15.3	17.4	97	1006.7	8	6	4	20	02	97	02	6	8.2
5	19.3	13.8	15.8	70	1010.2	1	1	5	25	01	98	02	0	-
6	16.9	6.4	9.6	50	1012.5	3	2	5	27	04	98	02	1	-
7	18.3	9.7	12.0	57	1011.1	6	6	9	22	03	98	02	1	-
8	21.3	15.1	17.2	68	1007.3	7	0	9	22	02	98	02	1	-
9	12.3	11.6	13.6	95	1013.1	7	3	4	29	04	97	21	8	16.0
10	18.7	14.2	16.2	75	1016.6	2	0	9	22	01	97	03	0	-
11	22.3	18.2	20.9	78	1016.4	5	3	5	27	03	97	01	1	-
12	24.3	17.3	19.7	65	1018.7	7	0	9	29	01	97	03	1	-
13	28.3	19.1	22.1	58	1016.4	0	0	9	00	00	98	02	0	-
14	26.3	20.4	24.0	70	1014.7	0	0	9	29	02	97	02	0	-
15	17.5	8.2	10.9	54	1020.9	6	1	6	32	01	98	03	1	-
16	16.3	10.3	12.5	68	1026.8	4	1	5	00	00	97	02	1	-
17	18.1	12.8	14.8	71	1027.3	5	5	5	07	01	98	03	1	-
18	19.9	12.9	14.9	64	1022.6	2	0	9	07	03	97	03	0	-
19	23.1	16.8	19.1	68	1017.5	1	0	9	07	02	97	02	1	-
20	18.7	17.4	19.9	92	1012.8	8	6	4	09	02	96	91	1	0.2
21	20.5	16.7	19.1	79	1007.3	7	3	5	25	02	97	29	8	0.0
22	19.1	15.0	17.1	77	1006.3	2	2	5	27	02	97	02	0	-
23	14.4	12.6	14.6	89	1008.0	8	8	3	22	05	97	20	8	0.0
24	13.2	10.9	13.1	86	1016.0	7	7	5	27	02	97	02	2	-
25	14.9	9.5	11.9	70	1014.9	5	2	9	00	00	97	01	2	-
26	13.1	12.7	14.7	98	1010.1	8	6	4	04	04	97	61	6	7.5
27	16.2	12.0	14.0	76	1015.3	6	5	4	02	02	97	02	2	-
28	16.3	12.7	14.7	79	1016.9	7	7	5	00	00	97	03	1	-
29	13.3	7.7	10.5	69	1018.0	0	0	9	09	01	98	02	0	-
30	15.9	9.0	11.4	63	1012.3	7	6	5	14	04	98	02	2	-
31	14.7	14.3	16.3	98	1007.8	8	5	4	16	01	96	61	6	3.5

Godz. 01

DNI	TEMPERATURA POWIETRZA	TEMPERATURA PUNKTU ROSY	PRĘŻNOŚĆ PARY WODNEJ	WILGOTNOŚĆ WZGLĘDNA	CIŚNIENIE ATMOSFERYCZNE	ZACHMURZENIE			WIATR		WIDZIALNOŚĆ	POGODA		OPAD
	T	T_d	e	U	P_o	N	N_h	h	dd	v	V	ww	W	R
1	10.5	9.1	11.6	91	1018.2	0	0	9	00	00	97	01	1	-
2	15.6	13.1	15.1	85	1013.9	3	3	9	15	01	97	01	1	-
3	11.5	10.9	13.1	96	1013.0	0	0	9	27	01	96	10	1	-
4	16.0	14.6	16.6	92	1009.9	8	6	5	16	03	97	60	2	0.0
5	14.0	13.5	15.4	97	1007.1	0	0	9	24	05	96	10	6	0.0
6	14.6	11.5	13.5	81	1010.5	6	6	5	14	02	97	03	1	-
7	10.0	7.9	10.7	87	1013.6	0	0	9	25	02	97	02	0	-
8	15.0	12.5	14.5	85	1012.0	7	7	5	18	01	97	02	1	-
9	15.6	13.3	15.3	86	1008.6	0	0	9	14	02	97	02	1	-
10	12.0	11.2	13.3	95	1014.4	8	6	2	30	06	97	61	6	2.1
11	13.4	10.4	12.6	82	1018.3	0	0	9	15	01	96	10	0	-
12	16.4	15.0	17.1	92	1019.1	1	1	5	32	01	97	02	8	0.0
13	17.9	15.0	17.1	83	1020.3	0	0	9	16	03	96	10	0	-
14	20.3	16.2	18.4	77	1018.4	0	0	9	16	02	97	02	0	-
15	18.5	16.9	19.2	90	1017.1	0	0	9	31	01	97	02	0	-
16	14.2	10.0	12.3	76	1023.2	7	7	4	02	03	97	02	6	0.0
17	10.8	10.2	12.5	96	1029.6	6	6	9	36	01	97	03	1	-
18	14.2	11.8	13.8	86	1028.2	0	0	9	00	00	97	02	0	-
19	15.6	11.0	13.1	74	1023.2	0	0	9	11	03	97	02	0	-
20	17.7	13.9	15.8	78	1018.3	0	0	9	11	03	97	02	0	-
21	16.0	16.0	18.2	100	1011.5	0	0	9	00	00	93	46	9	5.0
22	16.0	14.3	16.2	89	1008.1	0	0	9	18	03	97	01	9	0.0
23	15.4	15.4	17.5	100	1006.8	0	0	9	22	02	97	02	9	12.0
24	13.5	12.6	14.6	94	1008.7	8	6	3	26	08	96	61	2	0.9
25	9.7	9.5	11.9	99	1016.1	3	3	5	24	01	97	03	6	0.0
26	10.2	9.4	11.8	95	1014.5	6	6	7	11	01	97	03	1	-
27	14.3	13.8	15.7	97	1010.6	8	5	2	07	04	96	61	6	6.0
28	10.9	8.5	11.1	85	1016.4	0	0	9	04	03	97	01	1	-
29	12.0	9.3	11.7	83	1018.1	3	3	7	07	02	97	02	1	-
30	8.5	5.2	8.8	80	1019.6	0	0	9	14	04	98	02	0	-
31	10.7	7.2	10.1	79	1013.1	5	1	7	12	05	97	01	1	-

Godz. 07

DNI	TEMPERATURA POWIETRZA	TEMPERATURA PUNKTU ROSY	PRĘŻNOŚĆ PARY WODNEJ	WILGOTNOŚĆ WZGLĘDNA	CIŚNIENIE ATMOSFERYCZNE	ZACHMURZENIE			WIATR		WIDZIALNOŚĆ	POGODA		OPAD
	T	T_d	e	U	P_o	N	N_h	h	dd	v	V	ww	W	R
1	13.4	10.8	12.9	84	1018.5	2	2	9	20	02	97	03	0	-
2	16.9	13.4	15.4	80	1011.5	6	3	9	15	02	96	10	1	-
3	12.9	11.4	13.5	91	1013.9	3	0	9	00	00	96	10	0	-
4	18.0	15.3	17.4	84	1009.1	6	2	5	24	03	97	01	6	0.0
5	15.7	14.3	16.3	91	1009.1	5	5	5	25	05	97	02	1	-
6	14.2	13.1	15.1	93	1010.5	5	2	5	30	02	96	10	9	7.3
7	12.6	9.1	11.5	79	1013.9	0	0	9	25	03	96	10	0	-
8	15.1	12.8	14.7	86	1011.1	5	5	9	17	03	96	10	1	-
9	17.3	14.4	16.4	83	1008.8	3	3	9	25	02	96	10	0	-
10	12.5	11.6	13.6	94	1016.7	2	2	2	32	04	96	10	6	0.1
11	16.3	11.7	13.8	74	1017.7	2	2	9	20	02	96	10	0	-
12	15.6	15.3	17.3	98	1020.7	2	2	5	00	00	93	42	4	-
13	19.0	16.4	18.6	85	1019.6	0	0	9	18	02	95	10	0	-
14	21.4	16.3	18.6	73	1017.6	0	0	9	17	02	97	02	0	-
15	17.3	11.3	13.4	68	1020.4	2	2	9	33	05	97	01	1	-
16	11.2	10.4	12.6	95	1025.5	8	4	4	01	04	96	61	6	4.0
17	13.6	12.1	14.1	91	1029.8	3	0	9	06	02	96	10	1	-
18	16.1	10.9	13.1	71	1027.6	2	0	9	11	03	97	03	0	-
19	16.4	11.1	13.2	71	1021.7	0	0	9	14	02	97	02	0	-
20	16.8	13.6	15.6	82	1016.6	1	0	9	12	03	97	02	0	-
21	17.0	16.0	18.2	94	1010.4	6	3	9	19	05	96	10	4	-
22	15.6	14.6	16.6	94	1007.5	4	1	9	27	03	95	10	1	-
23	15.6	15.3	17.3	98	1007.2	8	6	3	24	03	95	10	1	-
24	12.6	11.8	13.9	95	1009.7	8	6	2	27	07	95	61	6	1.7
25	9.7	9.5	11.9	99	1016.3	8	8	2	30	03	94	10	1	-
26	12.2	10.3	12.5	88	1013.0	8	5	5	09	04	96	61	1	1.2
27	13.0	12.6	14.6	98	1011.8	8	8	1	05	03	95	58	6	1.1
28	10.9	8.9	11.4	87	1016.9	0	0	9	04	02	97	02	0	-
29	11.1	6.7	9.8	74	1019.5	1	1	9	09	04	97	01	0	-
30	8.5	3.7	7.9	72	1017.9	1	0	9	15	06	98	03	0	-
31	9.7	7.8	10.6	88	1010.8	7	2	7	14	05	97	03	2	-

Godz. 13

1	21.6	8.4	11.0	43	1017.0	5	4	6	19	03	98	02	1	-
2	21.4	15.6	17.7	70	1009.1	6	6	5	18	06	97	29	8	0.0
3	21.6	9.9	12.2	47	1012.9	6	4	6	17	02	98	02	1	-
4	20.4	15.8	17.9	75	1007.7	8	4	6	17	03	97	60	2	0.0
5	20.9	12.9	14.9	60	1010.1	6	6	5	27	06	98	03	2	-
6	17.6	9.7	12.0	60	1011.9	7	7	5	30	03	97	02	8	0.0
7	20.3	8.6	11.2	47	1013.1	6	4	6	25	07	98	02	1	-
8	23.6	12.1	14.1	49	1009.3	7	2	6	23	06	97	03	1	-
9	23.2	15.3	17.3	61	1006.7	7	4	5	20	03	96	05	1	-
10	19.9	11.3	13.3	57	1017.8	2	2	5	27	04	98	03	0	-
11	25.2	12.7	14.7	46	1016.0	5	4	6	22	05	97	03	1	-
12	24.3	14.9	16.9	56	1020.3	4	3	6	27	02	97	03	4	-
13	29.7	16.4	18.6	45	1018.4	0	0	9	21	04	97	02	0	-
14	30.0	16.2	18.4	43	1015.7	0	0	9	18	07	98	02	0	-
15	20.2	8.7	11.2	47	1020.7	5	5	9	31	06	97	03	1	-
16	16.5	9.2	11.6	62	1026.4	7	5	5	06	01	98	01	6	1.3
17	19.3	11.6	13.6	61	1029.2	7	5	5	12	04	98	03	1	-
18	21.9	9.6	12.0	45	1025.6	2	0	9	12	06	98	02	0	-
19	25.5	14.0	15.9	49	1019.6	6	0	9	12	07	97	03	1	-
20	27.3	17.4	19.8	55	1013.6	1	0	9	10	04	97	02	0	-
21	23.1	15.7	17.8	63	1009.5	6	5	5	21	04	97	03	2	-
22	22.4	17.3	19.7	73	1006.2	6	5	5	32	02	97	25	1	0.0
23	20.9	13.7	15.7	63	1007.2	6	6	5	24	08	97	03	2	-
24	14.1	13.0	15.0	93	1012.8	8	5	3	32	09	97	60	5	2.2
25	15.7	9.6	12.0	67	1015.2	7	5	4	32	03	97	01	2	-
26	13.5	11.8	13.9	90	1011.5	8	4	4	06	08	96	61	6	4.1
27	17.3	12.5	14.5	73	1013.3	7	7	4	05	08	96	10	6	4.2
28	18.4	9.6	11.9	56	1016.3	5	5	5	01	06	98	03	1	-
29	16.2	4.1	8.2	44	1020.0	2	2	6	13	03	98	01	0	-
30	17.5	4.3	8.3	41	1015.2	3	0	9	16	09	98	01	1	-
31	19.5	12.2	14.2	63	1009.0	7	7	9	17	07	97	03	2	-

Godz. 19

1	20.0	11.2	13.3	57	1014.4	8	0	9	17	01	97	02	2	-
2	16.5	15.8	18.0	96	1010.8	7	5	5	27	01	96	25	9	1.7
3	18.6	13.8	15.7	73	1011.4	6	3	5	20	05	97	03	2	-
4	15.0	14.7	16.7	98	1007.3	8	6	3	24	03	96	61	6	15.7
5	19.0	13.0	15.0	68	1010.8	5	5	6	32	01	97	03	8	0.0
6	16.2	10.6	12.8	69	1012.4	2	2	9	26	02	97	02	1	-
7	17.2	11.1	13.2	68	1012.0	4	1	5	21	03	97	01	1	-
8	21.5	14.0	16.0	62	1008.4	7	2	7	16	03	97	01	2	-
9	13.2	11.5	13.6	90	1010.8	8	8	3	31	08	97	02	9	4.7
10	18.6	11.6	13.6	64	1017.3	0	0	9	00	00	97	02	0	-
11	22.4	17.3	19.7	73	1016.4	7	5	5	26	01	97	03	1	-
12	23.9	17.7	20.3	68	1019.7	2	0	9	04	01	97	01	0	-
13	26.8	17.7	20.2	57	1017.2	0	0	9	17	01	97	02	0	-
14	26.6	18.0	20.6	59	1014.4	0	0	9	16	03	97	02	0	-
15	17.4	8.5	11.1	56	1021.0	5	3	6	33	03	98	03	1	-
16	15.8	11.4	13.5	75	1027.3	6	4	7	02	01	98	01	2	-
17	18.6	12.2	14.2	66	1027.9	1	1	9	10	02	97	02	1	-
18	19.8	12.2	14.2	61	1023.6	0	0	9	09	02	97	02	0	-
19	22.7	14.7	16.7	61	1018.2	1	0	9	08	01	97	01	1	-
20	19.6	15.6	17.7	78	1013.3	8	3	5	24	03	97	80	1	0.0
21	21.0	16.9	19.3	78	1008.1	7	5	5	25	02	97	17	2	-
22	19.2	15.9	18.0	81	1006.0	2	2	5	00	00	97	02	1	-
23	15.8	11.2	13.3	74	1008.3	7	7	5	25	05	97	03	2	-
24	12.8	12.1	14.1	95	1015.2	7	7	4	29	05	97	60	8	0.9
25	14.8	10.3	12.5	74	1014.8	6	5	9	30	01	97	01	2	-
26	14.2	12.8	14.7	91	1010.2	8	6	4	09	07	96	21	6	17.1
27	15.4	10.1	12.4	71	1014.7	7	7	5	05	03	97	02	2	-
28	14.8	12.8	14.8	88	1016.5	2	2	7	33	02	97	01	1	-
29	13.3	6.2	9.5	62	1019.3	0	0	9	10	02	98	02	0	-
30	14.5	6.5	9.7	59	1014.0	7	4	9	12	05	97	03	1	-
31	17.6	13.8	15.7	78	1008.1	8	4	5	16	03	97	02	6	0.0

Godz. 01

DNI	TEMPERATURA POWIETRZA	TEMPERATURA PUNKTU ROSY	PRĘŻNOŚĆ PARY WODNEJ	WILGOTNOŚĆ WZGLĘDNA	CIŚNIENIE ATMOSFERYCZNE	ZACHMURZENIE			WIATR		WIDZIALNOŚĆ	POGODA		OPAD
	T	T_d	e	U	P_o	N	N_h	h	dd	v	V	ww	W	R
1	10.5	10.1	12.4	97	1018.5	2	2	9	00	00	97	02	1	-
2	13.6	11.7	13.8	89	1016.5	1	0	9	09	01	97	01	1	-
3	14.3	13.6	15.6	95	1012.7	7	7	5	22	02	97	03	8	0.8
4	17.4	16.1	18.2	92	1012.4	7	7	6	18	01	97	02	2	-
5	15.1	14.4	16.4	96	1007.3	7	2	4	27	03	97	21	6	17.9
6	15.4	14.9	16.9	97	1012.0	8	8	5	27	01	96	10	1	-
7	10.9	9.7	12.0	92	1013.3	0	0	9	27	02	97	02	8	0.0
8	11.0	10.6	12.8	97	1013.7	5	5	9	00	00	96	10	1	-
9	11.8	11.2	13.3	96	1011.2	0	0	9	00	00	96	10	0	-
10	13.4	11.7	13.8	90	1011.1	8	8	4	22	07	97	03	8	0.0
11	8.5	8.3	10.9	99	1020.0	0	0	9	00	00	97	02	0	-
12	13.8	13.3	15.2	97	1018.3	0	0	9	00	00	96	10	0	-
13	13.3	12.6	14.6	95	1021.6	0	0	9	00	00	96	10	1	-
14	14.8	13.9	15.9	94	1020.4	0	0	9	00	00	97	02	0	-
15	15.1	14.4	16.4	96	1016.4	0	0	9	00	00	97	02	0	-
16	14.4	11.2	13.3	81	1022.0	7	7	5	36	03	97	03	1	-
17	13.7	11.8	13.9	89	1028.1	8	8	5	34	01	97	03	2	-
18	12.1	11.3	13.4	95	1028.6	0	0	9	04	01	97	02	0	-
19	13.1	11.4	13.5	89	1023.5	0	0	9	04	01	97	02	0	-
20	14.7	13.1	15.1	90	1018.8	0	0	9	04	01	97	02	0	-
21	18.3	15.8	18.0	85	1012.8	6	6	5	22	01	97	17	1	-
22	18.6	17.3	19.7	92	1008.3	8	8	9	16	01	97	02	2	-
23	15.2	14.3	16.3	94	1007.5	0	0	9	00	00	96	10	1	-
24	14.4	13.3	15.3	93	1009.9	7	7	9	22	03	96	10	1	-
25	12.4	11.8	13.9	96	1015.2	7	7	5	25	02	96	10	2	-
26	13.7	12.0	14.1	90	1014.3	8	3	5	36	02	97	03	2	-
27	14.7	13.6	15.6	93	1010.2	8	8	4	04	07	96	80	9	5.7
28	10.8	8.2	10.8	84	1014.0	0	0	9	36	02	97	02	1	-
29	8.9	7.4	10.3	90	1018.0	2	2	6	02	01	97	02	1	-
30	2.8	2.5	7.3	98	1021.3	0	0	9	00	00	97	02	0	-
31	8.0	6.0	9.4	87	1016.7	5	0	9	11	03	97	02	1	-

Godz. 07

DNI	TEMPERATURA POWIETRZA	TEMPERATURA PUNKTU ROSY	PRĘŻNOŚĆ PARY WODNEJ	WILGOTNOŚĆ WZGLĘDNA	CIŚNIENIE ATMOSFERYCZNE	ZACHMURZENIE			WIATR		WIDZIALNOŚĆ	POGODA		OPAD
	T	T_d	e	U	P_o	N	N_h	h	dd	v	V	ww	W	R
1	14.1	13.0	15.0	93	1019.2	0	0	9	00	00	96	10	0	-
2	17.9	13.3	15.3	75	1014.3	3	3	9	11	04	97	01	1	-
3	15.6	14.6	16.6	94	1014.0	0	0	9	27	02	96	10	1	-
4	18.2	17.2	19.6	94	1010.7	5	3	9	20	03	97	01	6	0.2
5	16.9	15.0	17.1	89	1008.9	1	1	4	25	05	97	03	1	-
6	16.7	15.5	17.6	93	1010.7	8	8	4	16	02	96	80	6	1.6
7	13.1	10.4	12.6	84	1014.6	2	2	9	25	02	96	10	0	-
8	14.0	13.1	15.1	94	1013.3	6	2	5	22	01	96	10	1	-
9	15.2	14.3	16.3	94	1010.7	0	0	9	00	00	96	10	1	-
10	13.4	11.7	13.8	90	1013.9	8	8	4	27	07	97	02	8	0.0
11	12.3	11.4	13.4	94	1019.4	2	0	9	00	00	96	10	1	-
12	17.0	16.2	18.4	95	1019.6	8	4	6	36	02	96	60	1	0.0
13	16.4	15.7	17.8	96	1021.1	0	0	9	00	00	96	10	0	-
14	18.9	16.8	19.1	87	1019.7	0	0	9	18	01	96	10	0	-
15	19.7	17.1	19.5	85	1016.7	0	0	9	32	02	96	10	0	-
16	14.3	11.5	13.6	83	1023.3	8	8	6	02	03	97	21	2	0.0
17	14.6	13.0	15.0	90	1028.5	7	7	9	02	02	97	01	2	-
18	14.1	10.3	12.5	78	1028.3	0	0	9	09	03	97	02	0	-
19	14.9	12.2	14.2	84	1022.5	0	0	9	07	02	97	02	0	-
20	16.4	13.6	15.6	83	1017.3	0	0	9	09	03	97	02	0	-
21	18.3	16.5	18.8	89	1011.7	6	6	9	00	00	97	01	9	-
22	17.5	16.7	19.0	95	1007.9	8	8	8	18	01	96	61	2	1.2
23	16.0	15.1	17.2	95	1008.0	2	2	3	20	02	95	10	0	-
24	14.6	13.3	15.3	92	1010.5	8	8	5	25	04	96	10	2	-
25	12.2	10.3	12.5	88	1015.4	6	2	4	29	02	97	03	2	-
26	13.5	11.8	13.9	90	1013.1	8	8	9	04	03	97	02	6	0.4
27	13.5	12.8	14.8	95	1009.6	8	7	3	04	06	96	21	8	5.9
28	10.9	8.5	11.1	85	1015.2	0	0	9	36	02	97	02	0	-
29	7.9	4.7	8.6	80	1019.9	0	0	9	02	03	97	02	0	-
30	7.2	4.9	8.7	86	1020.7	0	0	9	11	02	97	02	0	-
31	9.3	6.3	9.5	81	1015.1	7	0	9	11	05	97	03	1	-

Godz. 13

1	23.4	10.3	12.5	43	1017.6	2	2	6	14	01	98	02	0	-
2	25.2	13.6	15.5	49	1011.2	6	6	6	14	06	97	03	1	-
3	21.7	11.6	13.6	53	1014.4	7	5	5	22	01	98	03	1	-
4	24.5	14.5	16.5	54	1010.0	7	3	5	22	04	98	03	2	-
5	19.5	16.2	18.4	81	1010.1	7	7	4	22	06	96	80	1	1.1
6	16.1	14.9	17.0	93	1009.3	8	6	4	14	03	96	63	8	4.3
7	18.6	10.5	12.7	59	1014.1	6	3	5	22	03	97	01	1	-
8	24.4	11.4	13.5	44	1011.2	5	5	6	14	02	97	03	1	-
9	26.1	11.3	13.4	39	1008.4	5	4	6	18	04	97	03	1	-
10	17.3	11.5	13.5	69	1016.2	7	7	5	32	06	98	03	5	0.0
11	24.6	12.4	14.4	46	1016.7	2	0	9	22	02	98	02	0	-
12	23.0	15.2	17.3	62	1020.4	4	3	5	32	02	97	03	6	0.0
13	27.2	15.9	18.1	50	1020.0	0	0	9	18	01	98	01	0	-
14	28.8	16.2	18.4	47	1018.1	0	0	9	14	04	98	02	0	-
15	24.1	14.4	16.4	55	1018.7	1	0	9	29	05	98	01	1	-
16	15.7	11.3	13.4	75	1024.9	8	8	9	36	04	98	01	2	-
17	20.1	13.7	15.7	67	1028.2	7	4	5	04	04	98	03	1	-
18	22.9	10.7	12.9	46	1026.1	0	0	9	04	06	98	02	0	-
19	25.9	13.2	15.2	45	1020.6	1	0	9	09	05	98	03	0	-
20	28.2	17.2	19.6	51	1014.5	1	0	9	07	04	97	03	0	-
21	24.9	18.9	21.8	69	1010.7	4	2	5	18	04	97	21	1	0.0
22	23.6	14.4	16.4	56	1007.2	6	2	6	22	02	97	03	6	0.0
23	22.1	16.6	18.8	71	1008.1	7	7	4	20	04	97	03	1	-
24	15.4	11.5	13.6	78	1012.3	8	8	5	22	05	97	02	2	-
25	18.8	10.7	12.9	59	1014.4	7	6	5	20	02	98	03	1	-
26	17.5	12.1	14.1	71	1011.6	8	3	5	07	05	96	60	2	0.0
27	18.2	12.5	14.5	69	1009.6	7	5	5	02	08	97	02	2	-
28	17.2	9.9	12.2	62	1014.6	6	6	6	36	04	98	02	1	-
29	15.1	4.5	8.4	49	1020.0	3	3	6	09	04	98	02	0	-
30	16.5	2.7	7.4	40	1018.4	1	0	9	09	07	98	02	0	-
31	18.2	10.7	12.8	61	1013.2	7	4	9	11	06	97	01	2	-

Godz. 19

1	20.7	11.4	13.5	55	1016.1	3	1	7	07	02	98	01	0	-
2	16.5	15.5	17.6	94	1011.1	8	8	5	29	02	97	29	8	4.9
3	20.5	13.0	15.0	62	1013.1	7	7	9	22	01	97	01	2	-
4	22.4	17.4	19.9	74	1005.0	8	8	9	14	02	97	02	2	-
5	19.9	15.7	17.9	77	1010.9	2	1	9	27	01	97	01	8	0.7
6	14.5	13.8	15.8	96	1011.7	7	3	3	32	02	97	80	6	5.3
7	17.0	14.4	16.4	85	1013.1	7	0	9	22	01	97	02	2	-
8	19.1	16.3	18.5	84	1010.7	4	2	9	11	01	97	01	1	-
9	22.3	15.9	18.0	67	1007.4	8	4	5	18	02	97	03	2	-
10	16.5	12.6	14.5	78	1017.7	2	1	6	29	02	98	02	1	-
11	20.7	18.2	20.8	85	1016.7	0	0	9	22	01	97	02	0	-
12	20.1	17.2	19.6	83	1020.2	5	2	6	34	01	97	01	1	-
13	23.1	19.2	22.3	79	1018.9	0	0	9	00	00	98	02	0	-
14	25.1	19.2	22.3	70	1016.5	0	0	9	14	02	98	02	0	-
15	19.5	11.0	13.1	58	1019.2	1	0	9	29	03	98	02	0	-
16	13.7	10.7	12.8	82	1026.9	8	8	9	34	02	98	02	6	0.0
17	18.2	13.9	15.8	76	1027.6	0	0	9	04	02	98	01	1	-
18	19.7	13.7	15.6	68	1023.9	0	0	9	04	02	98	02	0	-
19	22.1	15.7	17.8	67	1018.7	1	0	9	07	02	97	02	0	-
20	23.9	19.9	23.2	78	1012.8	7	3	5	00	00	97	03	1	-
21	21.6	18.6	21.4	83	1008.9	7	6	9	16	02	97	01	8	0.0
22	18.9	15.0	17.1	78	1007.1	6	2	6	14	01	97	01	9	0.6
23	20.0	15.1	17.2	74	1008.3	7	5	5	22	03	97	25	2	0.0
24	13.3	11.6	13.7	90	1013.7	7	7	9	27	03	98	25	6	0.3
25	14.8	12.6	14.6	87	1014.9	8	8	9	00	00	97	03	2	-
26	15.2	14.0	16.0	92	1010.9	7	7	5	04	03	97	17	8	3.9
27	15.9	10.9	13.0	72	1011.9	8	8	6	36	04	97	03	1	-
28	15.9	10.9	13.0	72	1014.5	6	4	6	02	03	98	02	1	-
29	10.9	5.3	8.9	68	1020.3	0	0	9	02	01	98	02	0	-
30	13.1	5.5	9.0	60	1017.4	2	0	9	09	04	98	01	0	-
31	15.8	10.1	12.4	69	1012.1	2	1	9	09	04	97	01	1	-

Godz. 01

DNI	TEMPERATURA POWIETRZA T	TEMPERATURA PUNKTU ROSY T_d	PRĘŻNOŚĆ PARY WODNEJ e	WILGOTNOŚĆ WZGLĘDNA U	CIŚNIENIE ATMOSFERYCZNE P_o	ZACHMURZENIE N	N_h	h	WIATR dd	v	WIDZIALNOŚĆ V	POGODA ww	W	OPAD R
1	11.1	9.5	11.9	90	1018.1	0	0	9	00	00	98	02	0	-
2	12.7	11.2	13.3	91	1012.5	4	1	9	12	01	98	03	0	-
3	10.6	10.2	12.4	97	1014.4	0	0	9	27	01	97	02	1	-
4	17.1	15.1	17.1	88	1010.3	7	7	6	25	03	98	02	2	-
5	14.5	13.2	15.2	92	1008.3	2	0	9	27	05	98	01	1	-
6	15.2	10.7	12.9	74	1011.0	7	4	6	31	01	98	02	1	-
7	10.1	8.5	11.1	90	1015.0	1	0	9	27	02	97	01	1	-
8	12.6	10.9	13.0	89	1011.9	6	6	7	13	02	97	03	1	-
9	17.0	14.8	16.8	87	1008.6	7	7	6	32	03	98	02	2	-
10	8.9	8.7	11.2	99	1017.0	0	0	9	27	02	95	10	1	-
11	13.6	11.6	13.6	87	1017.7	0	0	9	18	02	97	02	0	-
12	15.9	14.9	16.9	94	1020.3	0	0	9	30	02	97	02	1	-
13	17.0	15.7	17.8	92	1019.9	0	0	9	00	00	96	10	0	-
14	18.9	17.4	19.9	91	1017.1	0	0	9	17	01	97	02	0	-
15	21.2	10.5	12.7	50	1019.3	8	7	6	33	03	98	02	1	-
16	12.3	11.4	13.4	94	1024.7	8	8	5	33	01	97	61	6	3.4
17	9.6	9.4	11.8	99	1029.9	0	0	9	00	00	96	10	1	-
18	15.3	12.8	14.8	85	1026.7	3	3	6	09	02	97	03	1	-
19	16.5	13.1	15.1	81	1021.8	0	0	9	12	02	97	02	0	-
20	17.4	16.1	18.2	92	1016.6	5	2	9	32	01	96	10	1	-
21	16.1	15.9	18.1	99	1011.2	2	2	7	00	00	96	10	9	14.1
22	13.8	13.3	15.2	97	1008.6	0	0	9	00	00	97	02	1	-
23	16.7	14.6	16.6	88	1008.0	8	8	5	29	03	96	10	1	-
24	13.9	11.1	13.2	83	1011.8	8	7	4	29	08	97	02	6	0.0
25	9.5	8.7	11.2	95	1018.0	6	6	7	31	01	98	03	1	-
26	10.7	10.1	12.4	96	1015.3	7	7	6	00	00	98	02	2	-
27	13.3	12.8	14.7	96	1010.5	8	7	3	04	01	96	21	6	3.0
28	11.6	10.8	13.0	95	1016.7	6	6	6	02	02	96	10	1	-
29	9.4	9.2	11.6	99	1018.9	2	2	9	01	01	96	10	0	-
30	9.9	8.1	10.8	88	1017.1	0	0	9	12	05	97	02	0	-
31	13.5	11.5	13.5	87	1010.6	7	7	6	15	03	96	10	1	-

Godz. 07

DNI	TEMPERATURA POWIETRZA T	TEMPERATURA PUNKTU ROSY T_d	PRĘŻNOŚĆ PARY WODNEJ e	WILGOTNOŚĆ WZGLĘDNA U	CIŚNIENIE ATMOSFERYCZNE P_o	ZACHMURZENIE N	N_h	h	WIATR dd	v	WIDZIALNOŚĆ V	POGODA ww	W	OPAD R
1	13.7	12.0	14.1	90	1018.2	2	0	9	25	01	98	03	0	-
2	15.5	13.9	15.9	90	1010.5	6	2	6	14	03	98	03	1	-
3	12.4	11.7	13.7	95	1014.2	6	3	7	14	01	97	02	4	-
4	16.5	15.3	17.4	93	1009.3	7	2	7	20	02	98	02	1	-
5	16.8	14.4	16.4	86	1010.3	6	5	5	27	04	98	03	1	-
6	13.1	9.8	12.1	80	1013.5	7	3	6	31	03	98	03	1	-
7	12.9	10.4	12.6	85	1014.9	1	0	9	24	02	98	02	0	-
8	15.9	13.4	15.4	85	1010.5	2	1	9	15	02	98	01	1	-
9	16.3	15.1	17.2	93	1009.0	8	8	3	31	01	97	02	2	-
10	11.9	10.9	13.1	94	1018.3	0	0	9	28	01	96	10	0	-
11	16.7	14.8	16.8	89	1017.5	2	2	9	25	02	98	03	0	-
12	17.7	16.5	18.8	93	1021.2	5	3	7	27	02	96	10	1	-
13	19.2	16.9	19.3	87	1018.8	0	0	9	14	03	96	10	0	-
14	20.1	17.7	20.2	86	1015.9	0	0	9	15	03	97	02	0	-
15	16.8	11.7	13.8	72	1022.1	5	3	7	35	01	98	01	2	-
16	12.1	11.1	13.3	94	1026.2	8	3	4	00	00	98	21	6	5.5
17	12.1	11.1	13.3	94	1029.9	2	0	9	00	00	96	10	0	-
18	16.3	13.1	15.1	81	1026.0	0	0	9	09	01	98	02	0	-
19	15.3	13.7	15.7	90	1021.0	2	0	9	10	02	97	02	0	-
20	17.9	15.7	17.9	87	1015.8	6	2	9	16	02	96	10	1	-
21	16.7	16.4	18.6	98	1010.4	1	1	9	15	02	97	01	4	-
22	15.5	15.3	17.4	99	1008.4	6	2	6	30	02	96	10	1	-
23	16.4	15.0	17.1	92	1008.1	0	0	9	22	03	96	10	1	-
24	12.7	9.0	11.4	78	1013.5	6	5	4	30	00	98	01	2	-
25	10.2	8.4	11.0	88	1017.3	7	7	5	00	00	97	03	1	-
26	11.9	11.3	13.4	96	1012.8	8	8	3	02	02	96	61	2	0.3
27	12.2	11.8	13.9	98	1013.0	8	8	2	34	01	94	28	2	-
28	10.7	9.9	12.2	95	1017.4	0	0	9	00	00	97	01	1	-
29	10.7	10.5	12.7	99	1019.4	1	1	9	04	01	96	10	0	-
30	8.9	6.3	9.6	84	1015.2	4	0	9	12	05	97	03	0	-
31	14.0	10.6	12.8	80	1007.9	7	6	6	15	05	96	10	2	-

Godz. 13

1	22.8	9.4	11.8	43	1015.8	5	4	7	24	04	99	03	1	-
2	19.1	12.2	14.2	64	1010.9	8	4	6	32	05	98	02	2	-
3	19.5	13.8	15.8	70	1012.5	7	3	5	20	04	98	03	2	-
4	16.7	15.2	17.2	91	1008.4	8	1	6	27	02	97	61	6	3.2
5	21.8	10.6	12.8	49	1010.5	2	2	6	32	06	98	03	1	-
6	19.1	9.6	11.9	54	1012.4	4	4	6	29	06	98	01	1	-
7	21.2	9.1	11.6	46	1013.0	6	3	7	20	03	98	03	1	-
8	26.0	14.8	16.8	50	1008.2	4	2	7	26	02	98	03	0	-
9	12.2	11.8	13.9	98	1011.8	8	4	3	30	07	96	63	8	26.2
10	21.6	9.4	11.8	46	1017.8	3	3	6	27	03	98	02	0	-
11	26.6	16.1	18.4	53	1016.6	2	2	6	24	03	98	03	1	-
12	27.0	15.9	18.0	51	1020.7	2	1	6	26	01	98	01	1	-
13	32.5	17.7	20.3	41	1017.7	3	3	8	20	02	98	03	0	-
14	31.8	17.8	20.3	43	1014.7	0	0	9	25	03	98	02	0	-
15	19.2	10.4	12.6	57	1022.6	5	1	6	33	03	98	03	1	-
16	15.7	10.9	13.0	73	1026.9	8	7	5	36	02	98	03	2	-
17	20.1	11.3	13.4	57	1028.4	7	7	6	06	02	98	03	1	-
18	23.6	12.5	14.5	50	1024.1	1	0	9	12	07	98	01	0	-
19	25.9	18.1	20.7	62	1018.9	1	0	9	13	03	97	01	0	-
20	24.2	18.6	21.4	71	1013.9	7	4	7	12	02	97	03	9	0.5
21	23.8	17.4	19.9	68	1008.9	6	5	5	22	01	98	29	1	-
22	20.2	16.4	18.7	79	1007.7	7	7	5	30	03	97	03	1	-
23	19.1	12.6	14.6	66	1008.3	6	6	5	26	07	98	02	1	-
24	14.0	8.3	10.9	68	1016.8	8	8	5	32	06	98	02	2	-
25	16.2	8.6	11.2	61	1015.9	7	3	5	34	02	98	01	2	-
26	12.4	11.8	13.9	96	1010.8	8	5	1	06	04	96	61	6	18.9
27	13.5	12.6	14.6	94	1015.2	8	7	2	02	03	96	21	2	0.7
28	18.1	9.7	12.0	58	1017.1	6	6	6	04	03	98	02	1	-
29	19.3	10.1	12.3	55	1018.4	6	6	6	12	02	98	02	1	-
30	20.1	11.7	13.8	58	1012.0	5	0	9	14	06	97	01	1	-
31	17.3	14.2	16.2	82	1007.3	8	5	6	15	05	97	21	2	0.8

Godz. 19

1	19.7	13.5	15.4	67	1013.1	2	1	7	13	04	99	01	1	-
2	14.9	12.6	14.5	86	1012.3	5	5	5	08	02	98	29	8	4.0
3	19.2	16.1	18.2	82	1010.7	6	2	7	18	03	98	01	2	-
4	16.1	15.4	17.5	96	1007.7	7	5	5	18	03	98	02	8	7.3
5	19.1	14.7	16.7	76	1010.4	6	4	6	14	02	97	01	1	-
6	17.1	9.5	11.9	61	1013.5	3	2	7	29	03	98	03	0	-
7	18.5	11.9	13.9	65	1011.8	7	5	7	00	00	98	02	2	-
8	21.1	15.6	17.8	71	1007.2	6	2	7	20	03	98	01	1	-
9	13.6	12.1	14.1	91	1015.1	7	3	4	30	02	97	01	6	4.6
10	19.7	13.9	15.8	69	1016.9	2	0	9	20	03	98	02	0	-
11	23.3	18.8	21.7	76	1017.4	6	3	6	00	00	98	03	1	-
12	24.2	18.9	21.8	72	1019.3	3	0	9	15	02	97	03	0	-
13	28.4	21.6	25.8	67	1016.7	0	0	9	00	00	98	02	0	-
14	26.2	19.5	22.6	66	1015.8	0	0	9	33	02	97	02	0	-
15	17.7	10.7	12.8	63	1022.0	7	3	7	32	02	98	02	1	-
16	15.7	13.4	15.4	86	1027.9	6	4	7	02	01	98	02	2	-
17	19.2	13.1	15.0	68	1026.9	7	7	7	06	01	98	03	1	-
18	21.6	14.5	16.5	64	1021.9	2	0	9	12	02	98	02	0	-
19	22.6	18.5	21.3	78	1017.3	4	0	9	00	00	97	03	0	-
20	20.8	18.6	21.4	87	1012.0	8	5	7	00	00	96	21	2	0.0
21	18.1	15.9	18.1	87	1008.5	6	5	6	00	00	98	01	9	-
22	19.1	15.9	18.1	82	1007.3	6	2	5	27	01	96	10	1	-
23	13.9	12.3	14.3	90	1010.2	8	8	4	28	07	97	61	6	1.7
24	12.3	7.6	10.4	73	1017.1	4	3	7	32	03	98	01	1	-
25	14.0	10.6	12.8	80	1015.7	7	6	6	00	00	98	03	2	-
26	13.1	12.5	14.5	96	1010.5	8	7	2	10	01	96	60	2	0.8
27	14.4	13.7	15.7	95	1016.4	7	6	4	00	00	96	10	6	0.0
28	15.5	11.7	13.7	78	1017.0	1	1	7	03	01	98	01	1	-
29	15.6	9.5	11.8	67	1017.2	0	0	9	11	03	98	02	1	-
30	16.2	12.2	14.2	77	1011.0	7	2	6	16	03	97	02	2	-
31	14.9	14.0	16.0	94	1007.8	8	6	5	18	03	96	60	6	0.7

Godz. 01

DNI	TEMPERATURA POWIETRZA T	TEMPERATURA PUNKTU ROSY T_d	PRĘŻNOŚĆ PARY WODNEJ e	WILGOTNOŚĆ WZGLĘDNA U	CIŚNIENIE ATMOSFERYCZNE P_o	ZACHMURZENIE N	N_h	h	WIATR dd	v	WIDZIALNOŚĆ V	POGODA ww	W	OPAD R
1	12.6	12.6	14.6	100	1018.9	1	1	9	00	00	98	02	1	-
2	15.2	11.5	13.6	79	1011.3	3	2	6	14	01	98	03	0	-
3	6.5	6.5	9.7	100	1015.2	1	1	9	00	00	93	46	1	-
4	14.8	13.2	15.2	90	1010.8	7	1	6	00	00	98	01	2	-
5	13.6	7.8	10.6	68	1009.4	2	1	5	23	03	98	03	1	-
6	8.6	8.6	11.2	100	1012.5	1	1	9	00	00	95	12	8	1.8
7	7.1	6.7	9.8	97	1016.3	0	0	9	00	00	96	10	1	-
8	12.5	11.4	13.5	93	1011.4	7	7	9	00	00	98	02	2	-
9	14.6	13.9	15.9	95	1009.2	8	7	6	00	00	97	13	1	-
10	6.7	6.7	9.8	100	1018.7	0	0	9	00	00	94	10	1	-
11	10.7	10.3	12.5	97	1019.0	0	0	9	00	00	97	01	0	-
12	12.3	12.1	14.1	99	1021.1	0	0	9	00	00	92	44	4	-
13	13.4	13.2	15.2	99	1020.4	0	0	9	00	00	95	10	0	-
14	13.8	13.6	15.6	99	1018.2	0	0	9	00	00	95	10	0	-
15	18.0	10.0	12.2	59	1021.3	4	4	9	32	01	97	01	1	-
16	10.6	10.4	12.6	99	1025.5	8	8	6	00	00	95	61	6	16.6
17	6.4	6.2	9.5	98	1031.2	0	0	9	00	00	95	10	1	-
18	13.6	11.9	14.0	90	1026.2	0	0	9	09	03	96	10	1	-
19	14.4	12.4	14.4	88	1021.0	0	0	9	00	00	97	02	0	-
20	16.7	14.6	16.6	88	1016.3	7	7	6	00	00	96	10	9	0.0
21	15.4	15.2	17.3	99	1010.2	7	7	5	00	00	96	13	8	0.3
22	12.9	12.9	14.9	100	1009.5	0	0	9	00	00	93	46	9	0.7
23	15.1	14.4	16.4	96	1008.4	8	8	6	00	00	95	60	2	0.0
24	12.2	9.7	12.0	85	1013.4	8	8	4	27	06	96	10	6	0.0
25	4.6	4.6	8.5	100	1019.7	0	0	9	00	00	94	10	1	-
26	9.5	9.1	11.6	97	1015.6	8	5	5	00	00	96	10	6	0.3
27	11.7	11.7	13.7	100	1010.9	8	5	3	33	01	95	61	5	4.7
28	10.1	10.1	12.4	100	1017.4	9	9	.	00	00	91	45	5	0.0
29	8.5	8.3	10.9	99	1019.4	4	2	6	00	00	95	10	0	-
30	10.1	9.1	11.6	93	1015.8	0	0	9	11	02	97	02	0	-
31	14.3	9.9	12.2	75	1008.6	6	1	6	12	02	97	03	2	-

Godz. 07

DNI	TEMPERATURA POWIETRZA T	TEMPERATURA PUNKTU ROSY T_d	PRĘŻNOŚĆ PARY WODNEJ e	WILGOTNOŚĆ WZGLĘDNA U	CIŚNIENIE ATMOSFERYCZNE P_o	ZACHMURZENIE N	N_h	h	WIATR dd	v	WIDZIALNOŚĆ V	POGODA ww	W	OPAD R
1	11.4	9.0	11.5	85	1019.3	3	0	9	00	00	98	03	0	-
2	14.8	12.8	14.8	88	1010.2	7	2	5	00	00	98	03	1	-
3	10.1	9.5	11.9	96	1013.1	7	7	9	00	00	96	10	4	-
4	14.5	13.2	15.2	92	1008.7	8	8	8	00	00	98	02	2	-
5	16.0	12.2	14.2	78	1011.0	7	7	5	27	04	98	03	1	-
6	11.1	9.3	11.7	89	1014.3	6	1	9	26	01	97	01	4	-
7	9.3	8.1	10.8	92	1015.6	2	0	9	00	00	96	10	0	-
8	13.9	11.3	13.4	84	1010.0	3	3	9	00	00	98	01	1	-
9	13.0	12.1	14.1	94	1009.6	8	7	4	29	04	95	81	2	3.7
10	8.3	8.3	11.0	100	1019.7	0	0	9	00	00	97	28	4	-
11	14.3	12.7	14.7	90	1018.5	2	2	9	00	00	98	02	0	-
12	14.6	13.9	15.9	95	1022.4	6	6	9	00	00	95	28	4	-
13	16.5	15.1	17.2	92	1019.6	0	0	9	00	00	98	02	0	-
14	18.5	16.7	19.0	89	1016.4	0	0	9	00	00	96	10	0	-
15	13.5	10.5	12.7	82	1023.3	3	1	8	28	03	96	10	0	-
16	10.6	10.0	12.3	96	1027.0	8	8	8	00	00	96	10	6	4.8
17	9.8	9.4	11.8	97	1030.4	5	1	5	00	00	96	10	1	-
18	15.5	13.0	15.0	85	1024.8	0	0	9	06	03	96	10	0	-
19	13.9	13.2	15.2	95	1019.9	7	3	9	00	00	96	10	1	-
20	15.8	15.5	17.6	98	1015.8	7	7	9	15	01	96	21	2	1.1
21	15.5	15.3	17.4	99	1009.9	7	4	5	00	00	94	80	4	0.0
22	12.9	12.7	14.7	99	1008.5	3	3	9	00	00	95	28	4	-
23	15.8	11.2	13.3	74	1008.0	7	7	5	21	02	97	03	6	0.2
24	10.6	7.3	10.2	80	1016.4	7	7	4	28	04	97	03	2	-
25	5.8	5.8	9.2	100	1019.1	7	7	6	00	00	96	10	1	-
26	9.9	9.5	11.9	97	1013.5	8	7	4	00	00	95	60	2	0.0
27	12.2	11.5	13.5	95	1012.9	3	2	4	00	00	96	10	6	1.9
28	9.5	9.5	11.9	100	1018.0	9	9	.	00	00	91	45	4	-
29	8.9	8.7	11.2	99	1019.3	2	2	9	00	00	95	10	1	-
30	12.6	9.1	11.5	79	1012.3	6	1	5	14	03	97	03	1	-
31	14.5	10.7	12.9	78	1006.5	8	7	5	00	00	97	03	2	-

Godz. 13

1	20.3	8.1	10.8	45	1015.0	7	5	6	18	03	98	01	1	-
2	16.7	9.0	11.5	61	1011.9	8	3	5	24	02	98	01	2	-
3	17.9	12.8	14.8	72	1010.8	7	4	6	21	03	98	03	6	0.0
4	15.4	14.5	16.5	95	1007.9	8	2	5	00	00	98	61	6	7.0
5	20.0	11.6	13.6	58	1010.3	4	4	6	29	04	98	02	1	-
6	17.1	7.7	10.5	54	1013.6	6	6	5	25	06	98	01	1	-
7	18.2	8.4	11.0	53	1012.6	7	5	7	24	01	98	03	1	-
8	23.8	11.5	13.6	46	1007.5	6	2	7	22	03	99	03	1	-
9	10.8	10.2	12.5	96	1014.2	8	5	3	29	06	95	63	8	37.0
10	20.5	9.1	11.6	48	1017.7	2	2	7	25	04	98	01	0	-
11	23.5	14.5	16.5	57	1016.9	7	7	6	25	05	98	03	1	-
12	26.4	18.0	20.6	60	1019.6	4	3	6	32	01	97	03	1	-
13	30.3	15.4	17.5	40	1017.5	1	1	7	26	05	98	02	0	-
14	31.1	15.9	18.0	40	1014.8	1	1	7	34	03	98	03	0	-
15	17.5	10.2	12.5	62	1022.7	6	1	6	33	04	97	01	1	-
16	14.2	8.9	11.4	71	1027.7	7	7	5	04	02	98	03	2	-
17	17.5	10.9	13.0	65	1028.3	7	7	6	07	03	98	03	1	-
18	21.7	14.6	16.6	64	1022.7	2	1	7	10	03	97	03	0	-
19	24.0	17.1	19.5	66	1018.7	6	3	6	07	04	97	03	1	-
20	21.8	16.6	18.9	72	1013.5	7	2	6	00	00	97	03	9	4.7
21	23.0	12.0	14.0	50	1009.1	6	6	5	22	04	97	03	8	0.0
22	19.3	13.0	15.0	67	1007.7	7	7	5	27	04	97	03	8	0.1
23	15.6	10.5	12.7	72	1009.1	8	8	5	24	04	98	25	2	0.0
24	13.7	6.7	9.8	63	1017.1	6	5	6	28	07	98	02	2	-
25	12.8	8.0	10.7	72	1016.6	7	7	5	32	01	97	02	2	-
26	10.2	9.8	12.1	97	1012.0	8	7	3	31	03	95	61	8	5.4
27	13.4	12.7	14.7	95	1015.8	8	8	4	36	02	96	80	1	0.1
28	15.7	10.7	12.8	72	1017.2	4	4	5	03	04	98	03	4	-
29	17.8	11.4	13.5	66	1017.5	7	7	6	06	02	97	02	2	-
30	20.2	12.3	14.2	60	1009.5	6	1	6	12	04	97	03	2	-
31	14.6	12.4	14.4	87	1005.9	8	7	5	14	06	97	03	6	0.0

Godz. 19

1	19.0	12.3	14.2	65	1012.2	4	3	6	00	00	98	01	1	-
2	14.8	11.9	13.9	83	1012.3	5	4	6	00	00	98	01	8	0.0
3	19.6	13.1	15.1	66	1009.7	8	7	5	20	06	98	03	2	-
4	17.2	12.6	14.5	74	1007.2	4	2	5	22	04	98	01	6	2.7
5	16.9	13.4	15.4	80	1010.6	6	5	6	00	00	98	01	8	0.2
6	15.7	8.9	11.4	64	1013.7	7	1	6	29	01	98	01	1	-
7	16.4	11.9	13.9	74	1011.6	7	7	9	00	00	98	01	2	-
8	18.5	14.4	16.4	77	1007.4	7	6	6	01	01	99	25	2	0.0
9	12.8	10.3	12.5	85	1015.4	0	0	9	00	00	96	10	6	3.6
10	18.9	12.9	14.9	68	1016.6	4	1	9	00	00	98	01	1	-
11	21.3	17.6	20.1	80	1018.3	2	1	6	29	01	98	01	1	-
12	23.3	19.4	22.6	79	1018.8	3	0	9	00	00	98	01	1	-
13	24.9	19.5	22.7	72	1016.8	0	0	9	00	00	98	02	0	-
14	23.2	16.6	18.8	66	1017.3	7	4	7	32	01	97	03	1	-
15	15.4	9.0	11.5	66	1022.6	8	8	9	33	03	97	60	2	0.0
16	13.0	11.7	13.7	92	1028.5	7	2	5	00	00	98	01	2	-
17	16.9	12.6	14.6	76	1026.9	7	4	6	13	01	98	01	2	-
18	19.3	14.0	16.0	71	1021.1	1	0	9	08	03	98	01	0	-
19	20.1	18.4	21.1	90	1018.2	8	6	5	00	00	96	17	9	-
20	19.2	17.6	20.1	90	1011.8	8	2	6	00	00	96	10	9	0.6
21	13.1	12.9	14.9	99	1009.7	7	7	4	00	00	97	17	8	33.9
22	17.5	14.8	16.8	84	1007.5	6	2	5	28	01	96	10	2	-
23	12.7	11.2	13.3	91	1012.1	8	5	5	28	03	98	60	8	1.0
24	11.8	6.8	9.9	71	1017.7	7	6	6	00	00	98	02	2	-
25	10.8	10.0	12.3	95	1016.7	8	1	5	00	00	96	21	2	0.0
26	11.1	10.9	13.0	99	1010.8	8	7	2	00	00	95	53	6	7.5
27	12.2	12.0	14.0	99	1017.5	8	8	1	00	00	95	53	8	0.9
28	14.3	10.1	12.4	76	1017.3	2	2	6	00	00	98	01	0	-
29	14.7	9.9	12.2	73	1015.9	0	0	9	12	01	97	01	1	-
30	15.7	12.3	14.3	80	1009.8	7	7	9	00	00	97	03	2	-
31	12.8	11.5	13.6	92	1007.9	8	6	5	24	02	97	60	8	0.2

Godz. 01

DNI	TEMPERATURA POWIETRZA T	TEMPERATURA PUNKTU ROSY T_d	PRĘŻNOŚĆ PARY WODNEJ e	WILGOTNOŚĆ WZGLĘDNA U	CIŚNIENIE ATMOSFERYCZNE P_o	ZACHMURZENIE N	N_h	h	WIATR dd	v	WIDZIALNOŚĆ V	POGODA ww	W	OPAD R
1	9.2	7.7	10.5	91	1019.4	0	0	9	00	00	96	10	1	-
2	12.4	10.7	12.8	89	1015.1	1	0	9	18	02	97	02	0	-
3	12.9	12.0	14.0	94	1014.0	0	0	9	00	00	96	10	1	-
4	15.3	12.8	14.8	85	1011.7	7	7	9	18	03	97	02	2	-
5	14.0	13.5	15.4	97	1008.4	2	2	3	26	03	96	10	8	3.8
6	15.2	14.2	16.1	93	1010.8	7	7	7	00	00	96	10	6	0.0
7	8.3	7.9	10.6	97	1015.1	0	0	9	00	00	97	02	0	-
8	10.7	9.5	11.9	92	1013.4	2	1	9	00	00	96	10	1	-
9	12.8	11.5	13.6	92	1010.7	1	0	9	16	01	97	01	1	-
10	11.5	11.1	13.2	97	1015.2	8	8	3	32	04	96	51	6	0.5
11	9.9	9.3	11.7	96	1020.1	0	0	9	00	00	96	10	0	-
12	14.6	13.3	15.3	92	1019.1	0	0	9	32	01	96	10	0	-
13	14.1	13.2	15.2	94	1022.2	0	0	9	00	00	96	10	0	-
14	15.7	14.3	16.3	91	1020.1	0	0	9	00	00	97	02	0	-
15	15.3	13.9	15.9	91	1017.1	0	0	9	00	00	97	02	0	-
16	15.7	8.7	11.2	63	1022.1	8	8	5	02	03	97	02	2	-
17	12.4	10.5	12.7	88	1029.0	8	8	6	00	00	97	03	6	0.0
18	12.3	11.6	13.6	95	1027.7	0	0	9	14	02	97	02	1	-
19	14.4	11.2	13.3	81	1022.5	0	0	9	09	01	97	02	0	-
20	14.3	12.5	14.5	89	1018.2	0	0	9	00	00	97	02	0	-
21	16.4	15.4	17.5	94	1012.0	0	0	9	16	03	97	02	9	2.1
22	15.7	14.8	16.9	95	1009.2	0	0	9	00	00	96	10	0	-
23	15.2	14.7	16.7	97	1008.0	0	0	9	00	00	96	10	1	-
24	13.2	11.7	13.8	91	1011.1	8	8	4	27	06	96	60	1	0.0
25	11.5	10.3	12.6	93	1016.3	8	8	4	32	02	97	02	6	0.0
26	12.0	10.7	12.8	91	1013.9	8	8	5	00	00	96	60	2	0.1
27	10.9	10.5	12.7	97	1010.3	8	8	8	30	02	96	10	9	13.3
28	13.0	9.5	11.9	79	1014.9	8	8	5	36	01	97	02	2	-
29	11.7	9.7	12.1	88	1017.2	2	2	9	00	00	97	01	1	-
30	5.7	4.1	8.2	89	1020.4	0	0	9	00	00	98	02	0	-
31	8.7	7.0	10.0	89	1014.1	5	0	9	16	01	98	01	2	-

Godz. 07

DNI	TEMPERATURA POWIETRZA T	TEMPERATURA PUNKTU ROSY T_d	PRĘŻNOŚĆ PARY WODNEJ e	WILGOTNOŚĆ WZGLĘDNA U	CIŚNIENIE ATMOSFERYCZNE P_o	ZACHMURZENIE N	N_h	h	WIATR dd	v	WIDZIALNOŚĆ V	POGODA ww	W	OPAD R
1	14.4	11.6	13.7	83	1019.5	0	0	9	00	00	96	10	0	-
2	17.3	13.8	15.8	80	1013.0	7	0	9	18	02	96	10	1	-
3	12.0	12.0	14.0	100	1014.9	9	9	.	00	00	92	45	0	-
4	17.7	14.3	16.2	80	1010.8	6	3	9	25	04	97	01	8	0.1
5	16.3	14.2	16.2	88	1010.3	0	0	9	29	02	96	10	1	-
6	15.8	14.1	16.0	89	1010.3	6	6	9	00	00	96	10	2	-
7	13.3	11.0	13.2	86	1015.3	0	0	9	00	00	96	10	1	-
8	13.9	12.4	14.4	91	1012.7	8	8	8	17	01	96	10	1	-
9	17.2	13.9	15.9	81	1009.9	2	1	9	13	01	96	10	0	-
10	13.0	11.3	13.4	89	1016.9	7	6	3	32	04	96	10	5	0.1
11	15.4	10.9	13.1	75	1019.3	0	0	9	20	03	96	10	0	-
12	18.8	16.3	18.6	86	1020.0	5	5	9	33	02	96	10	1	-
13	19.0	16.0	18.2	83	1020.8	1	0	9	14	01	97	02	0	-
14	20.0	15.9	18.0	77	1018.8	0	0	9	20	03	97	02	0	-
15	18.7	13.9	15.8	74	1018.7	6	6	9	36	05	97	03	1	-
16	12.5	9.6	11.9	82	1023.9	8	8	9	04	03	97	60	2	0.0
17	14.2	11.2	13.3	82	1028.9	7	7	8	10	03	97	01	6	0.0
18	16.1	9.2	11.6	64	1026.7	1	0	9	12	05	98	02	0	-
19	16.9	12.6	14.6	76	1021.0	1	0	9	11	02	98	02	0	-
20	18.7	15.0	17.0	79	1015.9	0	0	9	09	02	97	01	0	-
21	17.4	16.1	18.2	92	1011.4	7	4	9	20	01	96	10	1	-
22	15.8	15.1	17.2	96	1008.4	7	7	5	00	00	96	10	1	-
23	15.3	15.0	17.0	98	1008.5	7	7	5	00	00	93	42	4	-
24	13.3	9.8	12.1	79	1011.7	8	8	5	30	06	97	02	6	0.0
25	11.5	9.9	12.2	90	1016.0	3	1	4	00	00	97	01	1	-
26	12.2	11.5	13.5	95	1011.6	8	4	3	12	03	96	61	6	1.3
27	14.0	13.6	15.6	98	1009.4	8	2	3	03	02	96	61	5	1.1
28	10.9	8.7	11.2	86	1015.8	0	0	9	00	00	98	02	1	-
29	11.7	8.1	10.8	78	1018.7	0	0	9	10	03	98	01	0	-
30	10.0	3.9	8.1	66	1018.5	0	0	9	18	03	98	02	0	-
31	11.9	8.5	11.1	80	1012.1	7	3	6	16	04	98	03	2	-

Godz. 13

DNI	TEMPERATURA POWIETRZA T	TEMPERATURA PUNKTU ROSY T_d	PRĘŻNOŚĆ PARY WODNEJ e	WILGOTNOŚĆ WZGLĘDNA U	CIŚNIENIE ATMOSFERYCZNE P_o	ZACHMURZENIE N	N_h	h	WIATR dd	v	WIDZIALNOŚĆ V	POGODA ww	W	OPAD R
1	21.3	9.0	11.5	45	1017.4	3	3	6	21	03	98	03	0	-
2	24.2	13.3	15.3	51	1009.9	7	5	5	26	04	97	17	2	-
3	20.3	10.2	12.5	52	1013.7	7	5	5	23	01	98	02	4	-
4	21.0	16.6	18.9	76	1008.9	8	8	9	20	03	97	60	1	0.1
5	21.7	14.3	16.2	63	1010.6	5	3	5	33	04	98	03	8	0.0
6	17.2	11.8	13.8	70	1011.3	8	3	5	32	04	97	02	6	0.0
7	19.4	7.3	10.2	45	1013.9	7	5	5	28	03	98	02	1	-
8	22.0	12.0	14.0	53	1010.6	6	3	5	22	02	97	03	1	-
9	23.2	15.5	17.6	62	1007.1	7	1	6	18	05	97	02	1	-
10	19.8	9.1	11.6	50	1017.5	4	4	5	35	04	98	02	1	-
11	24.2	13.1	15.1	50	1017.0	3	3	5	27	01	97	03	0	-
12	25.3	15.5	17.6	55	1020.3	6	4	6	34	04	98	02	1	-
13	27.4	15.6	17.7	49	1019.6	0	0	9	20	03	97	02	0	-
14	28.6	14.1	16.1	41	1017.0	0	0	9	19	04	97	02	0	-
15	22.7	12.0	14.0	51	1019.8	7	7	9	36	04	97	02	2	-
16	12.5	10.2	12.4	86	1026.2	8	8	8	04	01	97	60	2	0.4
17	20.5	11.4	13.4	56	1027.7	5	3	5	11	05	98	03	2	-
18	22.5	10.4	12.6	46	1024.7	0	0	9	11	10	98	02	0	-
19	26.3	13.8	15.7	46	1018.9	2	0	9	13	04	98	02	0	-
20	27.7	16.2	18.4	50	1012.8	5	1	6	14	03	97	03	1	-
21	24.7	15.7	17.9	57	1010.1	6	3	6	22	02	97	02	2	-
22	19.7	15.7	17.8	78	1007.6	7	5	5	20	04	97	17	8	6.1
23	20.1	14.3	16.3	69	1008.5	7	5	5	28	04	97	03	4	-
24	13.3	10.2	12.5	82	1013.8	8	8	4	29	05	97	02	2	-
25	15.8	9.5	11.9	66	1015.2	7	4	5	33	02	98	01	1	-
26	13.5	13.1	15.1	98	1010.3	8	8	2	13	04	96	61	8	18.6
27	16.1	13.1	15.0	82	1010.5	6	4	4	04	04	96	10	6	2.0
28	18.7	8.6	11.2	52	1015.1	5	5	6	04	03	98	03	1	-
29	16.2	4.9	8.7	47	1019.3	1	1	6	12	04	98	01	0	-
30	16.7	3.9	8.1	43	1016.3	1	0	9	13	06	98	02	0	-
31	19.5	12.8	14.8	65	1009.8	7	1	5	18	05	97	02	2	-

Godz. 19

DNI	TEMPERATURA POWIETRZA T	TEMPERATURA PUNKTU ROSY T_d	PRĘŻNOŚĆ PARY WODNEJ e	WILGOTNOŚĆ WZGLĘDNA U	CIŚNIENIE ATMOSFERYCZNE P_o	ZACHMURZENIE N	N_h	h	WIATR dd	v	WIDZIALNOŚĆ V	POGODA ww	W	OPAD R
1	17.9	13.0	14.9	73	1015.1	1	1	9	00	00	98	01	1	-
2	15.3	14.3	16.2	93	1011.7	7	5	6	00	00	97	02	9	3.9
3	17.8	13.4	15.4	76	1012.9	7	5	5	20	01	97	01	2	-
4	15.1	14.8	16.8	98	1005.5	8	8	4	31	03	97	91	6	13.7
5	18.7	16.2	18.4	86	1011.4	5	4	9	00	00	97	25	1	0.0
6	14.9	12.0	14.0	83	1013.1	2	1	9	32	01	97	01	1	-
7	15.8	11.6	13.6	76	1013.0	7	0	9	00	00	97	02	2	-
8	18.4	14.3	16.3	77	1010.1	7	6	7	20	01	97	03	1	-
9	13.1	11.6	13.7	91	1010.9	8	8	4	32	07	97	60	9	0.1
10	15.7	12.3	14.3	80	1018.5	0	0	9	00	00	97	01	0	-
11	20.0	15.7	17.8	76	1017.4	1	1	9	00	00	97	01	0	-
12	20.6	17.0	19.4	80	1020.1	1	0	9	34	01	97	01	1	-
13	22.9	17.7	20.2	72	1018.8	0	0	9	20	01	97	02	0	-
14	23.2	15.6	17.8	62	1016.0	0	0	9	20	01	98	02	0	-
15	17.6	12.8	14.8	74	1020.1	7	7	9	36	01	98	03	2	-
16	13.1	8.8	11.3	75	1027.3	8	8	8	05	03	97	02	6	0.1
17	18.0	13.3	15.2	74	1027.2	5	3	7	12	02	98	01	2	-
18	18.7	12.9	14.9	69	1023.0	0	0	9	12	02	98	02	0	-
19	21.4	15.4	17.5	69	1018.0	1	0	9	14	02	97	03	1	-
20	17.6	16.4	18.7	93	1014.7	8	8	5	13	02	96	95	2	7.9
21	19.3	16.7	19.0	85	1009.1	7	2	6	20	03	97	02	2	-
22	17.0	15.8	18.0	93	1007.3	7	3	7	00	00	96	10	9	0.5
23	17.4	12.0	14.0	71	1009.2	4	3	5	30	01	97	03	8	0.0
24	12.3	10.2	12.4	87	1015.9	8	8	4	32	04	97	03	5	0.0
25	12.3	11.2	13.3	93	1015.2	8	8	9	00	00	96	21	8	1.9
26	14.5	14.2	16.1	98	1009.1	7	7	4	12	03	95	95	6	2.1
27	15.3	11.6	13.7	79	1013.0	7	7	5	05	04	97	03	2	-
28	15.1	11.2	13.3	78	1015.8	7	7	6	00	00	97	02	2	-
29	9.9	7.0	10.0	82	1019.8	0	0	9	00	00	98	02	0	-
30	13.0	7.3	10.2	68	1015.1	6	4	9	14	04	98	02	1	-
31	15.0	12.7	14.6	86	1010.0	8	8	9	18	03	96	60	2	0.1

Godz. 01

DNI	TEMPERATURA POWIETRZA T	TEMPERATURA PUNKTU ROSY T_d	PRĘŻNOŚĆ PARY WODNEJ e	WILGOTNOŚĆ WZGLĘDNA U	CIŚNIENIE ATMOSFERYCZNE P_o	ZACHMURZENIE N	N_h	h	WIATR dd	v	WIDZIALNOŚĆ V	POGODA ww	W	OPAD R
1	4.4	2.1	7.1	85	.	1	1	7	27	09	99	02	1	-
2	7.1	7.1	10.1	100	.	9	9	.	22	09	90	45	2	-
3	4.3	1.2	6.7	81	.	3	0	9	27	05	97	03	1	-
4	7.9	7.9	10.8	100	.	9	9	.	27	08	90	45	8	2.0
5	7.5	7.5	10.4	100	.	9	9	.	25	18	90	45	8	10.8
6	4.8	3.6	7.9	91	.	2	1	.	25	12	98	41	9	6.1
7	3.2	1.2	6.7	87	.	0	0	9	27	12	98	01	0	-
8	6.1	3.6	7.9	84	.	6	6	7	22	05	98	02	2	-
9	8.3	8.3	11.0	100	.	7	7	.	22	02	97	41	4	-
10	4.3	2.6	7.4	89	.	0	0	9	27	15	98	02	8	0.4
11	9.9	6.5	9.7	80	.	1	1	6	25	10	99	03	1	-
12	10.5	8.8	11.3	89	.	0	0	9	34	12	98	02	0	-
13	13.5	10.9	13.0	84	.	0	0	9	22	06	98	02	1	-
14	16.3	10.0	12.3	67	.	0	0	9	22	06	98	02	0	-
15	9.1	5.0	8.7	75	.	8	8	7	34	06	98	02	2	-
16	2.8	2.8	7.5	100	.	9	9	.	36	05	90	63	8	24.6
17	3.4	3.4	7.8	100	.	9	9	.	36	07	90	45	4	0.0
18	7.0	7.0	10.0	100	.	9	9	.	25	12	90	45	4	0.3
19	15.4	5.8	9.2	53	.	0	0	9	14	03	98	02	0	-
20	13.9	4.6	8.6	56	.	8	0	9	18	10	98	17	9	8.8
21	10.0	10.0	12.3	100	.	9	9	.	18	09	90	45	6	0.5
22	9.0	5.8	9.2	81	.	3	0	9	27	03	99	01	9	0.0
23	7.9	7.9	10.6	100	.	9	9	.	29	09	90	45	8	1.2
24	3.6	3.6	7.9	100	.	9	9	.	27	20	90	45	6	1.8
25	0.4	- 0.2	6.0	96	.	9	9	.	36	06	90	45	4	-
26	2.9	2.9	7.5	100	.	9	9	.	36	07	90	45	7	1.2
27	4.5	4.5	8.4	100	.	9	9	.	34	04	90	61	4	28.6
28	4.7	4.7	0.5	100	.	9	9	.	36	10	90	60	4	4.0
29	4.1	4.1	8.2	100	.	7	7	.	09	05	98	41	4	-
30	4.3	3.0	7.6	91	.	0	0	9	18	14	97	02	4	-
31	5.4	5.4	9.0	100	.	9	9	.	22	15	90	45	4	0.0

Godz. 07

DNI	TEMPERATURA POWIETRZA T	TEMPERATURA PUNKTU ROSY T_d	PRĘŻNOŚĆ PARY WODNEJ e	WILGOTNOŚĆ WZGLĘDNA U	CIŚNIENIE ATMOSFERYCZNE P_o	ZACHMURZENIE N	N_h	h	WIATR dd	v	WIDZIALNOŚĆ V	POGODA ww	W	OPAD R
1	4.9	0.6	6.4	73	.	7	0	9	22	07	99	03	1	-
2	7.1	7.1	10.1	100	.	9	9	.	22	11	90	45	4	0.2
3	4.1	4.1	8.2	100	.	9	9	.	22	12	90	45	4	0.1
4	7.2	7.2	10.2	100	.	9	9	.	25	13	90	60	4	0.0
5	6.1	6.1	9.4	100	.	9	9	.	27	12	90	45	4	1.0
6	3.6	1.7	6.9	87	.	6	2	0	27	12	98	01	4	-
7	3.5	1.2	6.7	86	.	5	1	3	27	12	98	03	1	-
8	7.5	5.1	8.8	85	.	3	2	8	25	09	99	01	1	-
9	6.1	6.1	9.4	100	.	9	9	.	36	08	90	61	4	2.9
10	4.5	1.9	7.0	83	.	0	0	9	27	08	98	02	0	-
11	9.7	8.4	11.0	92	.	4	3	2	27	07	98	03	0	-
12	11.1	10.3	12.5	95	.	5	3	2	29	10	98	03	1	-
13	14.5	11.2	13.3	80	.	0	0	9	22	05	98	02	0	-
14	19.0	4.6	8.5	39	.	0	0	9	22	06	98	02	0	-
15	7.2	5.1	8.8	87	.	2	1	3	32	03	98	01	1	-
16	2.1	2.1	7.1	100	.	9	9	.	36	06	90	45	6	11.6
17	3.4	3.4	7.8	100	.	9	9	.	04	12	90	47	4	0.5
18	11.9	6.8	9.9	72	.	0	0	9	09	02	98	01	4	0.2
19	13.0	12.5	14.4	96	.	7	6	8	20	03	97	03	1	-
20	12.7	8.4	11.0	75	.	7	4	3	09	08	97	25	9	0.8
21	9.1	9.1	11.6	100	.	9	9	.	20	08	90	45	4	0.4
22	8.7	5.6	9.1	81	.	6	3	4	34	02	98	02	1	-
23	6.1	6.1	9.4	100	.	9	9	.	27	12	90	45	4	0.2
24	1.6	- 0.7	5.8	84	.	3	2	8	32	20	97	01	4	0.7
25	1.0	0.5	6.3	96	.	7	7	.	36	04	97	41	4	-
26	2.1	2.1	7.1	100	.	9	9	.	36	09	90	45	4	0.9
27	3.4	3.4	7.8	100	.	6	5	.	04	08	97	41	6	23.0
28	3.9	3.9	8.1	100	.	7	6	.	02	12	97	41	6	0.6
29	3.9	3.9	8.1	100	.	7	7	.	11	03	97	41	4	-
30	5.3	5.3	8.9	100	.	9	9	.	22	17	90	45	4	0.3
31	5.2	5.2	8.8	100	.	9	9	.	22	17	90	61	4	0.8

Godz. 13

1	7.5	4.4	8.4	81	.	7	3	3	22	08	99	01	2	-
2	5.1	5.1	8.8	100	.	9	9	.	20	14	90	63	4	0.2
3	7.9	7.9	10.6	100	.	9	9	.	22	13	90	45	4	0.0
4	6.9	6.9	9.9	100	.	8	6	.	25	14	97	61	4	3.8
5	7.1	5.9	9.3	92	.	6	6	0	22	10	98	03	4	-
6	3.7	2.6	7.4	93	.	7	7	1	25	06	98	02	1	-
7	5.9	2.3	7.2	78	.	7	6	4	25	05	98	03	2	-
8	10.8	6.1	9.4	72	.	6	3	2	22	09	99	03	1	-
9	1.6	1.6	6.9	100	.	9	9	.	36	18	90	81	6	39.0
10	8.3	3.4	7.8	72	.	3	2	2	27	07	98	03	0	-
11	12.3	10.0	12.3	87	.	7	5	2	27	10	98	03	1	-
12	14.6	10.9	13.0	78	.	6	6	2	29	03	98	03	2	-
13	18.5	12.2	14.2	66	.	1	1	2	22	04	98	02	0	-
14	20.7	7.0	10.0	41	.	1	1	5	22	07	98	03	0	-
15	8.0	7.6	10.4	97	.	7	7	.	22	02	97	41	1	-
16	3.3	3.3	7.7	100	.	9	9	.	36	08	90	45	4	0.1
17	5.7	5.7	9.2	100	.	7	7	.	04	10	97	41	4	-
18	15.7	13.8	15.8	89	.	2	1	1	22	02	97	03	0	-
19	14.9	13.2	15.2	90	.	6	5	0	27	01	97	17	2	-
20	12.3	10.0	12.3	86	.	7	3	.	09	04	97	41	9	9.8
21	9.2	9.2	11.6	100	.	7	5	2	20	08	98	02	8	0.0
22	8.5	8.1	10.8	97	.	8	6	.	27	04	97	41	8	0.1
23	5.3	5.3	8.9	100	.	9	9	.	25	18	90	80	4	2.1
24	2.2	1.2	6.6	93	.	7	7	2	29	07	97	03	2	-
25	1.8	1.5	6.8	98	.	9	9	.	34	05	90	79	4	0.3
26	2.0	2.0	7.1	100	.	9	9	.	34	16	90	80	6	12.9
27	5.7	5.7	9.2	100	.	9	9	.	36	06	90	80	4	0.3
28	5.4	5.4	9.0	100	.	9	9	.	02	03	90	47	2	-
29	6.1	5.1	8.8	93	.	6	6	.	18	02	97	01	2	-
30	7.1	7.1	10.1	100	.	9	9	.	20	15	90	47	4	0.0
31	5.5	5.5	9.0	100	.	9	9	.	22	15	90	51	8	4.0

Godz. 19

1	8.4	7.6	10.4	94	.	7	7	3	22	08	98	02	2	-
2	5.5	5.0	8.7	97	.	6	6	.	27	06	98	41	6	0.6
3	9.8	9.8	12.1	100	.	9	9	.	22	12	90	45	4	0.5
4	7.1	7.1	10.1	100	.	7	7	.	27	16	97	41	6	7.5
5	7.1	6.4	9.6	96	.	6	4	1	22	09	97	01	8	0.0
6	4.7	1.9	7.0	81	.	6	3	4	25	12	98	02	2	-
7	5.7	4.5	8.4	92	.	7	7	7	25	05	98	01	2	-
8	9.5	6.4	9.6	81	.	6	4	3	22	12	98	25	2	0.0
9	3.4	3.4	7.8	100	.	6	6	.	27	18	97	41	8	2.3
10	9.3	5.1	8.8	75	.	5	2	6	25	12	98	03	1	-
11	12.5	11.6	13.7	95	.	5	5	.	27	09	98	41	2	-
12	14.5	12.0	14.0	85	.	5	0	9	27	04	98	03	1	-
13	17.9	10.0	12.3	60	.	0	0	9	22	02	98	02	0	-
14	16.2	15.5	17.6	96	.	7	7	.	25	02	97	41	1	-
15	4.5	4.5	8.4	100	.	9	9	.	36	06	90	80	4	1.0
16	3.5	3.5	7.8	100	.	9	9	.	36	10	90	45	4	0.2
17	6.9	6.9	9.9	100	.	9	9	.	04	12	90	45	4	-
18	14.9	11.0	13.1	77	.	1	0	9	09	01	97	02	0	-
19	13.9	8.2	10.9	70	.	7	7	2	09	06	97	95	4	2.2
20	11.1	10.3	12.5	93	.	7	2	.	14	05	97	41	9	2.8
21	9.1	9.1	11.6	100	.	9	9	.	20	06	90	17	8	4.7
22	8.9	7.4	10.3	90	.	6	6	6	29	13	97	01	2	-
23	4.7	4.7	8.5	100	.	9	9	.	25	20	90	61	8	3.8
24	1.0	0.5	6.3	96	.	7	7	.	34	06	97	41	4	-
25	1.8	1.5	6.8	98	.	9	9	.	34	05	90	68	4	3.6
26	3.7	3.7	8.0	100	.	9	9	.	34	07	90	63	8	28.0
27	5.1	5.1	8.8	100	.	9	9	.	02	08	90	61	8	6.8
28	4.9	4.9	8.7	100	.	9	9	.	03	08	90	47	2	-
29	5.5	5.5	9.0	100	.	9	9	.	18	06	90	47	2	-
30	7.1	7.1	10.1	100	.	9	9	.	22	12	90	45	4	0.0
31	5.3	5.3	8.9	100	.	9	9	.	29	02	90	61	5	1.6

Godz. 01

DNI	TEMPERATURA POWIETRZA T	TEMPERATURA PUNKTU ROSY T_d	PRĘŻNOŚĆ PARY WODNEJ e	WILGOTNOŚĆ WZGLĘDNA U	CIŚNIENIE ATMOSFERYCZNE P_o	ZACHMURZENIE N	N_h	h	WIATR dd	v	WIDZIALNOŚĆ V	POGODA ww	W	OPAD R
1	12.3	11.9	14.0	98	1017.4	2	2	9	00	00	96	10	1	-
2	12.2	11.5	13.5	95	1016.0	3	1	9	00	00	97	03	0	-
3	14.6	13.7	15.7	94	1012.0	5	5	9	27	02	97	01	9	0.3
4	16.6	15.2	17.3	92	1011.9	7	7	5	00	00	97	02	2	-
5	15.8	15.1	17.2	96	1005.7	8	6	4	27	07	97	02	8	9.8
6	16.4	16.1	18.2	98	1010.9	8	6	4	00	00	96	61	8	3.6
7	11.9	10.6	12.7	91	1012.1	0	0	9	25	05	97	02	6	2.2
8	11.1	10.5	12.7	96	1013.2	0	0	9	00	00	97	02	1	-
9	12.6	12.0	14.1	96	1009.9	0	0	9	00	00	97	02	0	-
10	14.0	12.2	14.2	89	1010.8	8	8	5	27	08	97	02	8	0.0
11	11.1	9.5	11.9	90	1018.3	0	0	9	28	02	97	02	1	-
12	13.1	12.7	14.7	98	1017.2	0	0	9	23	02	96	10	0	-
13	12.6	12.2	14.2	98	1020.6	0	0	9	00	00	95	10	0	-
14	14.7	14.2	16.2	97	1019.7	0	0	9	00	00	95	10	0	-
15	16.5	15.8	18.0	96	1015.7	0	0	9	00	00	97	02	0	-
16	14.3	11.5	13.6	83	1019.6	0	0	9	32	02	97	02	1	-
17	13.4	11.7	13.8	90	1026.6	8	8	9	32	01	97	02	2	-
18	11.1	10.7	12.9	97	1027.5	1	0	9	00	00	97	02	0	-
19	12.0	10.9	13.0	93	1022.5	0	0	9	10	01	97	02	0	-
20	13.5	13.0	14.9	97	1017.3	0	0	9	00	00	96	10	0	-
21	16.0	15.3	17.4	96	1011.8	1	1	9	22	01	97	01	1	-
22	17.9	15.5	17.7	86	1008.0	8	8	5	00	00	97	03	2	-
23	17.2	16.0	18.2	93	1006.6	8	8	5	00	00	97	01	9	-
24	13.8	11.8	13.8	88	1009.0	0	0	9	24	03	96	10	1	-
25	11.9	10.9	13.1	94	1014.4	7	7	5	24	02	97	03	1	-
26	13.0	10.7	12.9	86	1013.2	8	8	5	00	00	97	02	6	0.0
27	14.8	14.3	16.3	97	1008.2	8	8	4	09	03	96	80	1	3.3
28	11.4	8.8	11.3	84	1011.4	2	2	5	35	05	97	01	6	0.2
29	9.6	7.1	10.1	84	1016.0	3	2	6	00	00	98	02	1	-
30	4.0	3.0	7.6	93	1020.3	0	0	9	00	00	97	02	0	-
31	7.3	5.3	8.9	87	1016.2	1	0	9	11	05	97	02	0	-

Godz. 07

DNI	TEMPERATURA POWIETRZA T	TEMPERATURA PUNKTU ROSY T_d	PRĘŻNOŚĆ PARY WODNEJ e	WILGOTNOŚĆ WZGLĘDNA U	CIŚNIENIE ATMOSFERYCZNE P_o	ZACHMURZENIE N	N_h	h	WIATR dd	v	WIDZIALNOŚĆ V	POGODA ww	W	OPAD R
1	14.9	12.7	14.7	87	1018.2	0	0	9	00	00	96	10	1	-
2	16.7	13.7	15.7	83	1014.1	2	1	9	09	05	97	02	0	-
3	14.1	13.4	15.4	95	1013.4	8	8	3	30	03	95	10	1	-
4	18.9	15.7	17.9	82	1010.4	5	1	6	20	03	97	01	2	-
5	16.4	14.5	16.5	89	1008.4	1	1	3	24	07	97	01	1	-
6	14.8	14.5	16.5	98	1009.9	8	6	3	10	03	95	63	6	36.6
7	13.4	11.2	13.3	86	1014.2	0	0	9	24	02	97	02	0	-
8	14.6	12.0	14.1	85	1012.5	3	0	9	11	01	96	10	0	-
9	15.9	14.2	16.1	89	1009.7	0	0	9	00	00	96	10	0	-
10	13.1	11.4	13.5	89	1013.0	8	8	4	28	07	98	02	2	-
11	14.0	12.0	14.0	88	1018.3	2	0	9	00	00	97	02	0	-
12	17.4	15.0	17.1	86	1017.6	0	0	9	27	02	96	10	0	-
13	16.1	15.4	17.5	96	1020.2	0	0	9	00	00	96	10	4	-
14	18.4	16.4	18.7	88	1019.2	0	0	9	00	00	96	10	4	-
15	19.0	18.2	20.9	95	1015.1	0	0	9	27	01	96	10	0	-
16	14.6	10.0	12.3	74	1020.9	8	3	6	04	02	97	01	1	-
17	14.2	12.8	14.7	91	1026.9	8	4	6	08	01	97	03	2	-
18	13.9	10.3	12.5	79	1026.9	0	0	9	12	02	98	02	0	-
19	15.6	12.5	14.5	82	1021.4	0	0	9	09	02	97	02	0	-
20	16.7	14.8	16.8	89	1016.3	0	0	9	11	02	97	02	0	-
21	18.0	16.7	19.0	92	1010.8	7	5	6	00	00	97	03	1	-
22	17.1	16.4	18.7	96	1007.2	7	3	5	21	02	97	01	8	6.5
23	17.3	16.8	19.1	97	1007.1	4	0	9	25	02	95	10	1	-
24	14.8	11.5	13.5	80	1009.9	7	7	5	25	05	97	02	1	-
25	13.1	11.8	13.8	92	1014.3	7	6	5	26	02	97	01	2	-
26	12.5	11.8	13.8	95	1011.8	8	2	5	09	04	97	21	2	3.2
27	13.6	13.2	15.2	98	1006.3	8	5	3	04	06	96	61	8	8.1
28	10.1	8.5	11.1	90	1013.3	0	0	9	29	03	97	02	0	-
29	8.4	4.3	8.3	75	1017.8	0	0	9	03	03	98	02	0	-
30	6.3	4.2	8.3	86	1019.7	0	0	9	00	00	98	02	0	-
31	8.7	6.1	9.4	84	1015.0	7	4	9	10	06	98	03	1	-

Godz. 13

1	22.0	7.7	10.5	40	1017.0	2	2	6	00	00	98	02	0	-
2	23.8	15.8	17.9	61	1010.8	6	5	5	12	07	97	03	1	-
3	20.3	12.4	14.4	60	1013.4	6	5	5	27	01	97	02	2	-
4	24.8	17.1	19.6	62	1008.7	5	3	6	20	06	98	01	2	-
5	22.3	14.0	16.0	59	1009.3	5	5	5	24	06	98	02	1	-
6	16.6	15.1	17.1	91	1008.0	8	6	4	27	04	97	02	6	4.6
7	19.3	9.8	12.1	54	1013.1	7	5	5	27	04	98	02	1	-
8	21.5	12.8	14.8	57	1010.1	4	3	5	12	03	98	03	0	-
9	23.5	11.5	13.6	47	1007.8	3	2	6	15	04	98	02	0	-
10	15.9	12.7	14.6	81	1014.9	8	8	4	31	06	97	02	5	0.1
11	22.2	10.2	12.5	47	1016.3	1	0	9	28	02	98	02	0	-
12	21.5	16.6	18.9	74	1018.7	6	6	6	32	03	97	01	1	-
13	24.2	14.5	16.5	55	1019.5	0	0	9	33	01	97	01	0	-
14	26.7	15.1	17.2	49	1017.2	0	0	9	14	02	98	02	0	-
15	24.0	15.1	17.1	57	1016.6	5	3	9	32	06	98	03	1	-
16	18.4	9.4	11.8	56	1022.4	6	1	5	02	06	98	02	2	-
17	19.9	13.5	15.5	67	1026.7	6	4	5	08	03	97	02	2	-
18	21.8	10.4	12.6	48	1024.6	0	0	9	10	06	98	02	0	-
19	24.4	12.5	14.5	47	1019.6	1	0	9	06	04	98	03	0	-
20	27.3	16.6	18.9	52	1013.1	1	0	9	12	04	98	02	0	-
21	22.3	17.5	20.0	74	1010.5	8	1	5	18	03	98	02	1	-
22	24.0	15.1	17.1	57	1005.9	6	6	5	24	03	98	03	2	-
23	22.0	15.6	17.7	67	1007.1	4	2	6	25	04	97	01	1	-
24	17.2	11.8	13.8	70	1011.1	7	7	5	27	08	97	01	2	-
25	17.3	10.6	12.8	65	1013.4	7	7	5	00	00	98	03	2	-
26	17.0	13.5	15.5	80	1010.3	8	8	6	09	05	97	03	2	-
27	14.7	12.9	14.9	89	1006.8	8	7	4	03	07	96	60	2	0.4
28	16.2	7.9	10.7	58	1013.1	7	7	5	33	02	98	03	1	-
29	13.7	3.3	7.7	49	1018.1	3	3	6	32	04	98	02	0	-
30	15.1	4.5	8.4	49	1017.7	0	0	9	10	05	98	02	0	-
31	17.1	10.2	12.4	64	1012.9	6	2	9	12	07	98	01	2	-

Godz. 19

1	18.7	12.1	14.1	65	1015.5	2	2	5	10	02	98	02	0	-
2	15.9	15.2	17.3	96	1009.8	8	5	4	22	02	96	29	8	11.0
3	19.1	14.1	16.1	73	1012.8	7	7	6	20	01	97	02	1	-
4	21.6	16.9	19.2	75	1004.7	8	2	6	14	04	98	01	2	-
5	20.2	16.4	18.7	79	1010.4	1	1	9	27	01	97	01	1	-
6	14.9	14.4	16.4	97	1009.7	8	6	3	27	07	96	63	8	3.6
7	16.5	12.2	14.2	76	1012.3	5	1	5	21	02	98	01	2	-
8	18.0	16.2	18.4	89	1009.5	3	1	6	12	03	98	02	0	-
9	20.2	16.8	19.1	81	1006.8	8	4	5	13	01	97	03	1	-
10	16.4	13.2	15.2	81	1016.5	7	7	6	30	01	97	02	2	-
11	19.8	16.7	19.0	82	1016.1	0	0	9	00	00	97	02	0	-
12	20.4	17.2	19.6	82	1019.1	2	0	9	34	02	98	02	1	-
13	22.4	17.6	20.1	74	1018.6	1	0	9	00	00	97	02	0	-
14	22.3	19.0	22.0	82	1015.8	0	0	9	13	02	98	02	0	-
15	19.3	14.3	16.4	73	1017.7	3	1	9	32	02	97	01	1	-
16	14.1	9.9	12.2	76	1024.7	8	8	9	35	05	98	01	2	-
17	16.8	13.5	15.4	81	1025.9	0	0	9	03	03	97	01	1	-
18	18.4	12.8	14.7	70	1022.5	0	0	9	05	02	97	02	0	-
19	20.6	14.5	16.5	68	1017.3	1	0	9	06	02	98	01	0	-
20	22.8	19.4	22.5	81	1011.6	6	1	6	24	01	97	01	1	-
21	20.6	16.9	19.2	79	1008.3	7	3	5	20	02	97	03	2	-
22	18.8	15.6	17.8	82	1006.0	7	7	5	00	00	97	03	9	-
23	18.5	15.5	17.6	83	1007.6	5	3	5	21	02	97	03	1	-
24	12.9	10.6	12.8	86	1012.9	7	7	5	25	07	98	21	2	0.0
25	15.7	13.0	15.0	84	1013.4	8	6	5	00	00	97	03	2	-
26	16.1	14.0	16.0	87	1008.8	6	6	5	09	04	97	01	9	3.6
27	13.5	12.2	14.2	92	1009.5	8	8	4	03	04	97	21	6	1.4
28	15.0	12.3	14.3	84	1012.8	6	6	5	32	02	98	02	2	-
29	10.6	4.1	8.2	64	1018.4	0	0	9	02	02	98	02	0	-
30	10.1	6.5	9.7	78	1016.7	1	0	9	10	02	98	02	0	-
31	13.2	9.1	11.5	76	1011.5	5	1	6	09	05	98	03	1	-

Godz. 01

DNI	TEMPERATURA POWIETRZA T	TEMPERATURA PUNKTU ROSY T_d	PRĘŻNOŚĆ PARY WODNEJ e	WILGOTNOŚĆ WZGLĘDNA U	CIŚNIENIE ATMOSFERYCZNE P_o	ZACHMURZENIE N	N_h	h	WIATR dd	v	WIDZIALNOŚĆ V	POGODA ww	W	OPAD R
1	12.1	11.0	13.1	93	1018.9	0	0	9	22	01	97	01	1	-
2	12.4	11.1	13.2	92	1014.1	2	1	9	12	01	97	02	0	-
3	12.9	11.2	13.3	89	1014.5	0	0	9	24	01	97	01	1	-
4	18.1	14.9	16.9	81	1011.1	7	7	5	21	01	97	03	2	-
5	14.7	13.1	15.1	90	1009.3	3	3	9	19	02	96	10	1	-
6	16.7	13.2	15.1	80	1011.5	8	8	5	24	04	97	25	2	0.0
7	12.2	9.0	11.6	81	1015.2	3	3	9	24	01	96	10	1	-
8	13.9	12.1	14.1	89	1012.0	8	8	9	15	01	97	03	1	-
9	15.7	8.5	11.1	62	1009.5	0	0	9	15	01	97	01	1	-
10	11.1	9.5	11.9	90	1017.3	0	0	9	24	02	96	10	1	-
11	12.5	10.6	12.8	88	1018.9	0	0	9	17	01	96	10	0	-
12	18.5	15.7	17.8	83	1019.8	0	0	9	26	01	97	02	8	0.0
13	16.4	14.8	16.9	91	1020.7	0	0	9	00	00	97	02	0	-
14	17.9	15.9	18.1	88	1018.2	0	0	9	00	00	97	02	0	-
15	21.0	18.6	21.5	86	1018.5	4	2	5	27	01	96	10	0	-
16	13.7	10.7	12.8	82	1023.5	8	8	5	36	02	97	02	8	0.1
17	12.5	10.0	12.3	85	1028.9	2	2	5	00	00	97	01	1	-
18	15.5	13.2	15.2	86	1026.6	0	0	9	08	02	97	01	1	-
19	14.4	12.4	14.4	88	1021.7	0	0	9	06	01	97	02	0	-
20	18.3	14.9	17.0	81	1017.2	5	3	9	29	01	97	01	1	-
21	15.7	13.8	15.7	88	1011.6	5	5	9	00	00	97	01	6	4.9
22	14.5	12.7	14.7	89	1009.5	0	0	9	00	00	97	01	1	-
23	15.4	15.1	17.1	98	1008.4	3	3	5	18	01	96	10	1	-
24	14.7	10.1	12.4	74	1012.9	8	8	5	26	07	97	02	6	0.6
25	10.1	7.6	10.4	85	1017.8	5	5	9	29	01	97	02	1	-
26	11.5	9.9	12.2	90	1014.3	8	6	5	34	01	97	60	2	0.2
27	11.3	10.9	13.0	98	1010.2	9	9	.	09	01	93	47	6	0.1
28	13.5	11.8	13.9	90	1016.4	8	8	5	34	02	96	10	1	-
29	12.9	11.6	13.6	92	1017.8	8	5	5	02	01	97	03	1	-
30	7.5	6.2	9.5	91	1018.4	0	0	9	12	01	97	02	0	-
31	13.0	10.5	12.7	85	1011.5	8	6	5	12	02	97	03	1	-

Godz. 07

DNI	TEMPERATURA POWIETRZA T	TEMPERATURA PUNKTU ROSY T_d	PRĘŻNOŚĆ PARY WODNEJ e	WILGOTNOŚĆ WZGLĘDNA U	CIŚNIENIE ATMOSFERYCZNE P_o	ZACHMURZENIE N	N_h	h	WIATR dd	v	WIDZIALNOŚĆ V	POGODA ww	W	OPAD R
1	15.1	11.8	13.8	81	1018.9	0	0	9	18	01	96	10	0	-
2	17.3	14.2	16.2	82	1012.4	7	4	5	00	00	97	02	1	-
3	13.4	11.9	14.0	91	1014.8	5	5	9	00	00	96	10	1	-
4	17.7	15.0	17.0	84	1010.2	7	4	5	18	01	96	10	2	-
5	15.5	13.9	15.9	90	1010.9	5	2	5	18	02	96	10	1	-
6	14.0	11.2	13.3	83	1013.6	7	5	5	29	06	97	03	1	-
7	14.1	10.3	12.5	78	1015.7	3	0	9	20	01	96	10	0	
8	16.5	13.9	15.9	85	1011.1	7	7	9	16	01	96	10	2	-
9	15.9	10.5	12.7	70	1009.1	7	3	5	07	02	96	10	1	-
10	12.3	10.8	12.9	90	1018.8	0	0	9	24	01	96	10	0	-
11	16.5	13.1	15.1	81	1018.6	0	0	9	17	01	96	10	0	-
12	18.3	16.3	18.6	88	1020.7	7	4	5	27	01	97	02	1	-
13	19.3	17.2	19.6	88	1019.7	0	0	9	18	01	96	10	0	-
14	20.8	17.4	19.9	81	1017.3	0	0	9	15	01	96	10	0	-
15	17.3	12.7	14.6	74	1020.8	5	2	5	34	02	97	01	1	
16	11.1	10.7	12.9	97	1025.8	8	4	4	36	02	96	61	2	4.0
17	13.1	11.6	13.7	91	1029.0	7	7	9	01	01	97	02	1	-
18	16.7	12.4	14.4	76	1025.3	0	0	9	06	01	97	02	0	-
19	15.1	13.0	14.9	87	1020.8	0	0	9	09	01	96	10	0	-
20	17.4	14.1	16.1	81	1015.8	7	3	6	12	01	97	03	1	-
21	16.7	14.8	16.8	89	1010.9	0	0	9	19	01	96	10	1	-
22	15.1	12.8	14.7	86	1009.3	6	3	6	20	01	97	03	1	-
23	16.4	14.2	16.1	87	1009.3	5	3	5	27	03	96	10	1	-
24	13.5	8.8	11.3	73	1014.0	8	8	4	27	07	97	02	2	-
25	10.7	8.3	10.9	85	1017.1	7	3	5	29	01	97	02	1	-
26	10.7	9.1	11.6	90	1012.5	8	6	5	33	04	96	61	6	9.8
27	11.4	11.0	13.1	98	1012.5	8	8	5	29	02	93	44	4	-
28	12.9	11.4	13.5	91	1017.0	1	1	9	02	01	97	01	1	-
29	10.3	9.5	11.9	95	1018.8	7	5	5	03	01	93	42	1	-
30	9.3	6.5	9.7	83	1016.5	2	0	9	15	01	96	10	0	-
31	14.2	11.0	13.1	81	1009.1	8	8	5	11	02	96	10	2	-

Godz. 13

1	22.6	11.7	13.7	50	1017.4	4	3	6	16	02	98	02	0	-
2	22.2	15.0	17.1	64	1009.9	7	7	5	27	04	97	17	2	-
3	20.6	15.4	17.5	72	1013.0	7	7	5	17	03	98	01	8	0.0
4	18.3	15.8	18.0	85	1008.7	8	6	5	33	02	96	63	2	4.4
5	21.5	13.8	15.8	62	1011.3	6	6	5	32	02	98	01	2	-
6	19.3	11.8	13.8	62	1013.2	5	5	5	28	05	97	02	2	-
7	20.2	11.4	13.5	57	1014.2	6	3	6	21	02	97	02	1	-
8	25.1	15.1	17.1	54	1009.3	6	3	6	22	04	97	02	2	-
9	13.9	9.9	12.2	77	1009.2	8	8	4	31	08	96	81	2	11.2
10	21.0	11.0	13.2	53	1018.9	4	4	6	27	01	97	02	0	-
11	26.3	15.8	17.9	52	1017.4	3	3	6	27	04	98	02	0	-
12	26.0	17.1	19.5	58	1020.5	7	4	5	34	02	97	03	1	-
13	30.4	19.7	23.0	53	1018.8	0	0	9	15	01	97	02	0	-
14	31.8	16.2	18.4	39	1015.6	0	0	9	24	02	97	02	0	-
15	20.2	13.5	15.4	65	1022.1	6	2	5	32	02	98	02	2	-
16	14.8	10.9	13.0	77	1027.0	8	4	5	02	03	97	02	6	0.5
17	20.8	11.7	13.8	56	1028.0	3	3	6	09	05	98	01	1	-
18	23.5	12.8	14.8	51	1023.4	0	0	9	09	05	98	02	0	-
19	26.0	17.3	19.7	59	1018.3	1	0	9	02	01	97	02	0	-
20	25.2	17.8	20.4	64	1014.5	8	3	5	24	03	96	10	2	-
21	24.3	16.9	19.3	63	1009.7	6	6	5	24	02	97	02	1	-
22	21.8	16.1	18.2	70	1008.2	7	6	5	27	01	97	03	1	-
23	21.2	13.0	15.0	60	1009.5	6	4	6	25	04	97	02	1	-
24	13.7	8.3	11.0	70	1015.6	8	8	5	27	07	97	02	2	-
25	15.9	10.3	12.5	69	1015.9	7	7	5	04	01	98	02	1	-
26	14.9	12.2	14.2	84	1010.1	7	7	4	07	03	97	02	6	6.9
27	13.7	13.0	15.0	95	1014.1	8	5	4	02	04	94	28	6	3.5
28	19.1	10.0	12.3	56	1016.3	5	5	6	04	04	98	03	1	-
29	18.2	8.9	11.4	54	1018.4	7	4	5	12	04	98	03	1	-
30	21.4	13.3	15.3	60	1013.2	4	1	5	17	04	97	03	0	-
31	16.5	14.1	16.0	86	1008.3	8	8	4	11	02	96	60	6	0.3

Godz. 19

1	20.4	12.5	14.5	60	1014.3	4	4	9	09	02	98	01	1	-
2	17.2	12.8	14.7	75	1012.3	6	4	5	27	03	97	01	9	0.3
3	19.7	15.2	17.2	75	1011.6	6	3	5	16	01	97	02	2	-
4	15.7	14.1	16.1	90	1009.4	8	6	5	18	02	96	10	6	18.8
5	19.9	15.0	17.1	73	1010.9	5	3	5	00	00	97	02	2	-
6	16.7	9.9	12.2	64	1013.8	3	1	5	21	01	97	02	1	-
7	18.5	11.7	13.7	64	1012.6	5	3	5	14	01	98	01	2	-
8	21.7	15.8	17.9	69	1008.6	6	2	5	18	01	97	01	2	-
9	12.5	7.8	10.6	73	1015.2	8	8	4	25	01	96	10	8	5.6
10	19.7	10.8	12.9	56	1018.4	4	0	9	22	01	98	03	0	-
11	23.1	17.4	19.8	70	1017.6	6	6	5	29	01	97	03	1	-
12	23.6	15.9	18.1	62	1019.9	1	0	9	00	00	97	02	1	.
13	26.2	18.6	21.4	63	1017.7	0	0	9	16	01	98	02	0	-
14	27.1	19.5	22.6	63	1015.3	0	0	9	27	01	97	02	0	
15	16.5	11.8	13.8	74	1021.5	8	4	5	34	01	98	03	2	-
16	14.5	11.9	14.0	85	1027.7	8	4	5	33	01	97	02	2	-
17	18.4	14.3	16.3	77	1026.5	7	7	5	04	01	97	02	1	-
18	20.2	12.0	14.0	59	1022.0	1	1	9	07	02	98	02	0	-
19	22.6	16.4	18.7	68	1016.7	2	1	9	06	01	97	03	0	-
20	20.2	15.9	18.0	76	1012.4	6	3	5	10	03	97	01	6	1.7
21	20.1	16.8	19.2	82	1008.6	4	2	9	00	00	97	02	1	
22	18.4	14.5	16.5	78	1008.0	4	2	5	21	01	97	03	8	3.6
23	15.7	11.3	13.4	75	1011.0	8	5	5	23	05	97	02	2	-
24	12.7	8.5	11.1	76	1016.9	6	4	5	02	01	97	02	2	-
25	13.5	9.8	12.1	78	1015.3	8	4	5	24	01	97	02	2	-
26	13.7	11.1	13.2	84	1009.7	8	6	4	06	01	97	60	9	2.0
27	14.3	13.2	15.2	93	1015.3	6	3	5	32	02	95	10	6	0.1
28	14.7	12.5	14.5	87	1016.8	5	3	5	35	04	98	03	1	-
29	15.2	9.4	11.8	68	1017.6	0	0	9	07	02	98	02	1	-
30	15.3	12.0	14.0	81	1012.2	6	4	5	14	02	97	01	1	-
31	14.7	13.3	15.2	91	1008.6	8	8	4	15	02	95	60	6	2.4

Godz. 01

DNI	TEMPERATURA POWIETRZA T	TEMPERATURA PUNKTU ROSY T_d	PRĘŻNOŚĆ PARY WODNEJ e	WILGOTNOŚĆ WZGLĘDNA U	CIŚNIENIE ATMOSFERYCZNE P_o	ZACHMURZENIE N	N_h	h	WIATR dd	v	WIDZIALNOŚĆ V	POGODA ww	W	OPAD R
1	10.6	9.8	12.1	95	1019.8	0	0	9	27	02	97	01	0	–
2	14.6	12.2	14.2	86	1015.2	3	1	9	18	03	97	03	0	–
3	12.4	11.3	13.4	93	1015.0	2	1	6	22	01	96	10	1	–
4	17.2	14.1	16.1	82	1011.8	6	3	6	21	04	97	01	2	–
5	14.2	13.5	15.5	95	1010.3	0	0	9	24	05	96	10	6	0.8
6	15.8	14.1	16.0	89	1011.9	8	8	5	24	03	96	10	6	0.0
7	11.3	9.3	11.7	88	1015.8	0	0	9	22	03	97	02	0	–
8	13.8	11.6	13.6	86	1012.9	7	7	5	00	00	96	10	1	–
9	15.4	12.5	14.5	83	1010.1	0	0	9	18	02	97	02	0	–
10	11.5	9.9	12.2	90	1017.2	8	8	5	27	03	96	10	2	–
11	12.0	10.1	12.3	88	1020.0	0	0	9	20	01	97	02	0	–
12	19.6	15.9	18.1	79	1019.9	5	5	6	30	02	96	10	2	–
13	16.2	15.7	17.8	97	1021.8	0	0	9	17	01	95	10	0	–
14	18.1	15.9	18.1	87	1019.3	0	0	9	00	00	97	02	0	–
15	20.7	18.0	20.6	84	1018.1	0	0	9	29	03	97	02	0	–
16	13.1	11.4	13.5	89	1023.2	8	6	4	02	01	96	61	2	5.9
17	12.0	10.5	12.7	90	1029.0	7	7	5	06	01	96	10	2	–
18	16.2	13.4	15.3	83	1025.9	4	4	5	08	04	97	01	1	–
19	14.4	12.8	14.8	90	1021.4	0	0	9	07	02	97	02	0	–
20	18.0	15.8	18.0	87	1016.5	0	0	9	19	01	96	10	1	–
21	16.2	15.9	18.0	98	1011.5	3	3	5	00	00	94	10	6	0.6
22	14.5	14.0	15.9	97	1009.4	4	4	5	00	00	97	03	1	–
23	14.9	14.4	16.4	97	1008.9	0	0	9	23	03	95	10	1	–
24	14.4	10.4	12.6	77	1013.2	8	8	5	25	05	97	02	2	–
25	9.2	8.8	11.3	97	1017.9	5	5	5	24	01	95	10	1	–
26	11.5	10.5	12.7	94	1013.7	8	8	3	36	01	96	61	6	1.3
27	8.6	8.2	10.9	97	1011.2	0	0	9	25	01	96	10	1	–
28	11.6	11.0	13.1	96	1016.0	7	7	5	36	01	96	10	1	–
29	12.8	11.3	13.4	91	1017.3	7	7	5	00	00	97	03	1	–
30	7.0	5.2	8.8	88	1018.4	0	0	9	09	03	97	02	0	–
31	11.5	10.1	12.4	91	1012.4	7	7	6	09	02	97	03	2	–

Godz. 07

DNI	TEMPERATURA POWIETRZA T	TEMPERATURA PUNKTU ROSY T_d	PRĘŻNOŚĆ PARY WODNEJ e	WILGOTNOŚĆ WZGLĘDNA U	CIŚNIENIE ATMOSFERYCZNE P_o	ZACHMURZENIE N	N_h	h	WIATR dd	v	WIDZIALNOŚĆ V	POGODA ww	W	OPAD R
1	14.0	11.0	13.1	82	1019.6	0	0	9	20	01	96	10	0	–
2	16.3	12.5	14.5	78	1012.9	5	4	6	16	02	96	10	1	–
3	13.4	11.9	14.0	91	1015.1	7	5	6	23	01	96	10	1	–
4	18.0	13.1	15.0	73	1011.0	7	3	6	25	01	97	01	2	–
5	16.0	13.7	15.7	86	1011.3	0	0	9	23	04	96	10	0	–
6	14.8	12.3	14.3	85	1012.7	7	4	5	30	04	96	10	2	–
7	11.8	9.8	12.2	88	1016.6	3	2	6	24	02	95	10	0	–
8	16.4	11.1	13.2	71	1011.9	4	2	9	13	01	97	03	1	–
9	16.4	13.4	15.4	82	1009.4	7	4	6	00	00	96	10	1	–
10	11.8	9.0	11.5	83	1018.4	0	0	9	26	04	96	10	1	–
11	15.4	10.9	13.1	75	1019.5	0	0	9	22	04	96	10	0	–
12	17.2	16.5	18.8	96	1021.8	7	7	5	26	01	94	10	1	–
13	17.1	15.9	18.1	93	1020.9	0	0	9	00	00	95	28	0	–
14	19.2	15.3	17.4	78	1018.5	0	0	9	15	02	96	10	0	–
15	18.2	12.1	14.1	68	1020.6	7	7	5	32	04	97	02	1	–
16	11.5	10.3	12.6	93	1024.9	8	6	3	02	01	96	61	6	4.6
17	13.0	10.7	12.9	86	1028.4	8	8	5	06	04	97	03	1	–
18	15.2	11.3	13.4	78	1025.3	0	0	9	07	04	97	02	0	–
19	16.0	13.5	15.5	85	1020.3	3	0	9	08	03	96	10	0	–
20	18.0	16.5	18.8	91	1015.8	6	4	6	09	02	96	10	1	–
21	16.2	15.0	17.0	93	1011.6	3	1	9	22	01	96	10	1	–
22	16.2	14.8	16.8	92	1008.8	6	4	5	23	02	96	10	1	–
23	15.8	14.8	16.8	94	1009.7	8	8	5	24	04	95	10	8	0.2
24	13.7	9.0	11.5	73	1014.2	8	8	5	27	07	97	02	2	–
25	10.2	8.6	11.2	90	1016.7	7	3	6	30	01	94	10	2	–
26	11.5	10.9	13.1	96	1010.5	8	8	3	06	02	95	61	6	17.7
27	9.0	8.6	11.2	97	1011.9	8	8	4	24	02	94	10	1	–
28	12.4	9.9	12.2	85	1016.6	6	6	5	00	00	97	01	2	–
29	11.2	10.8	13.0	97	1018.3	6	6	6	00	00	94	10	1	–
30	10.2	5.4	9.0	72	1016.9	0	0	9	12	04	97	02	0	–
31	13.0	9.5	11.9	79	1010.1	8	8	5	13	03	97	03	2	–

Godz. 13

1	22.1	9.6	12.0	45	1017.0	4	3	6	18	02	98	02	0	–
2	20.5	14.8	16.8	70	1010.3	7	2	5	16	05	97	01	2	–
3	18.0	9.3	11.7	57	1014.5	8	8	5	21	02	97	03	6	0.0
4	21.0	18.1	20.8	84	1007.6	8	8	5	13	04	97	03	8	2.4
5	19.6	12.9	14.9	65	1011.5	5	5	5	29	05	97	01	1	–
6	16.0	8.6	11.2	62	1013.9	7	7	5	30	04	97	02	2	–
7	19.9	5.9	9.3	40	1014.1	6	1	6	27	05	98	02	1	–
8	23.4	11.0	13.1	45	1010.2	5	1	5	19	04	97	02	1	–
9	18.8	14.3	16.4	75	1008.2	8	8	5	17	04	97	02	6	0.3
10	19.6	7.1	10.1	44	1018.9	5	5	5	30	03	97	01	1	–
11	24.9	11.7	13.7	44	1017.6	3	3	6	27	04	97	03	0	–
12	24.4	13.8	15.8	52	1021.3	5	5	5	29	02	96	05	2	–
13	28.7	16.5	18.7	48	1019.3	0	0	9	14	01	97	02	0	–
14	29.9	13.1	15.0	36	1016.5	0	0	9	21	03	97	02	0	–
15	20.7	12.0	14.0	58	1021.1	7	7	5	06	02	97	03	2	–
16	12.9	11.0	13.1	88	1025.8	8	8	4	36	04	97	21	6	1.8
17	18.6	11.8	13.8	64	1027.4	5	5	5	09	05	97	02	1	–
18	21.7	13.3	15.2	59	1023.5	1	1	6	09	06	98	03	0	–
19	26.5	17.5	20.0	58	1018.2	0	0	9	07	01	96	05	0	–
20	24.7	15.5	17.6	57	1013.9	7	4	6	22	02	97	25	2	0.0
21	23.5	14.7	16.7	58	1009.7	4	2	6	24	05	97	01	1	–
22	21.7	15.4	17.5	67	1007.8	6	4	6	22	06	98	03	8	0.0
23	20.5	11.8	13.8	57	1009.7	5	5	5	24	08	97	01	2	–
24	15.1	5.3	8.9	52	1015.8	8	8	5	30	05	97	02	2	–
25	14.8	9.0	11.5	68	1015.9	8	5	5	07	02	97	60	2	0.0
26	16.5	11.6	13.6	73	1009.1	7	7	5	10	02	97	02	6	0.0
27	13.0	12.8	14.8	99	1012.7	8	6	3	34	03	94	61	6	12.8
28	16.2	9.8	12.1	58	1015.4	6	6	6	04	02	97	02	1	–
29	17.4	8.1	10.8	54	1018.4	6	6	6	07	03	97	02	1	–
30	19.4	9.3	11.7	52	1014.1	5	4	6	14	04	97	03	1	–
31	18.8	12.4	14.4	66	1008.4	8	6	5	16	03	97	60	2	0.0

Godz. 19

1	20.3	11.9	14.0	59	1014.8	1	0	9	16	01	98	01	1	–
2	14.8	14.1	16.1	96	1012.9	6	3	5	20	03	95	10	8	1.0
3	18.6	14.1	16.1	75	1013.1	7	5	5	20	03	97	02	2	–
4	15.0	14.3	16.3	96	1009.9	8	8	4	29	04	96	61	9	11.4
5	19.3	14.2	16.2	72	1011.3	6	4	5	23	02	97	01	1	–
6	16.0	10.4	12.6	69	1014.3	2	2	6	27	02	97	01	1	–
7	18.0	10.2	12.4	60	1012.5	6	2	6	00	00	97	01	2	–
8	20.2	14.2	16.2	69	1009.5	4	2	6	18	01	97	03	1	–
9	11.4	9.6	12.0	89	1016.5	8	8	4	29	06	96	21	8	0.6
10	18.5	9.5	11.8	56	1018.7	0	0	9	22	01	97	02	1	–
11	22.8	14.8	16.8	61	1018.0	7	7	5	30	02	97	02	1	–
12	21.5	17.5	20.0	78	1020.6	0	0	9	00	00	96	05	1	–
13	24.0	16.4	18.6	63	1018.3	0	0	9	15	02	97	02	0	–
14	26.1	15.5	17.6	52	1015.7	0	0	9	24	02	97	02	0	–
15	18.9	11.5	13.6	62	1020.9	8	3	6	04	03	97	03	2	–
16	12.8	10.1	12.4	84	1027.7	8	8	4	05	01	97	03	6	0.6
17	18.5	14.2	16.2	76	1026.2	7	7	5	06	03	97	02	1	–
18	20.0	13.4	15.4	66	1021.8	0	0	9	09	03	98	02	0	–
19	23.5	17.3	19.7	68	1017.0	6	2	6	08	03	97	03	1	–
20	18.6	18.0	20.6	96	1012.7	8	5	4	14	01	96	10	9	2.6
21	19.0	14.6	16.6	75	1008.9	7	7	5	12	03	97	03	1	–
22	17.5	16.5	18.8	94	1008.0	5	5	6	23	02	96	10	8	1.7
23	16.8	11.5	13.6	71	1011.5	8	5	5	28	06	97	03	2	–
24	12.2	8.2	10.8	76	1017.0	4	2	5	35	02	97	02	1	–
25	12.7	9.6	11.9	81	1015.1	8	8	5	00	00	97	60	6	0.3
26	11.6	10.8	13.0	95	1010.2	7	3	4	00	00	94	10	9	5.8
27	14.8	13.5	15.5	92	1014.2	7	7	4	32	03	95	10	6	0.3
28	15.2	10.3	12.5	72	1015.5	6	6	6	33	03	97	03	1	–
29	12.4	8.0	10.7	74	1018.4	0	0	9	12	03	97	02	1	–
30	14.4	9.6	12.0	73	1013.6	5	2	9	12	02	97	01	2	–
31	14.0	13.3	15.3	95	1009.0	8	5	5	09	02	96	61	6	4.4

Godz. 01

DNI	TEMPERATURA POWIETRZA	TEMPERATURA PUNKTU ROSY	PRĘŻNOŚĆ PARY WODNEJ	WILGOTNOŚĆ WZGLĘDNA	CIŚNIENIE ATMOSFERYCZNE	ZACHMURZENIE			WIATR		WIDZIALNOŚĆ	POGODA		OPAD
	T	T_d	e	U	P_o	N	N_h	h	dd	v	V	ww	W	R
1	12.1	11.9	14.0	99	1019.8	6	6	6	21	02	95	10	1	-
2	13.5	12.8	14.8	95	1016.2	1	1	9	07	02	97	01	0	-
3	13.7	13.3	15.3	98	1014.5	5	3	6	00	00	96	10	1	-
4	16.4	13.8	15.8	84	1014.1	7	7	5	12	04	97	03	1	-
5	15.3	15.0	17.0	98	1009.7	7	7	5	25	05	97	01	9	16.8
6	16.2	15.7	17.8	97	1012.5	8	6	5	10	02	97	21	8	6.3
7	11.2	10.6	12.8	96	1015.3	0	0	9	24	01	96	10	1	-
8	12.4	11.1	13.2	92	1013.3	0	0	9	00	00	97	02	0	-
9	11.7	11.1	13.2	96	1011.6	0	0	9	00	00	96	10	0	-
10	12.4	11.1	13.2	92	1014.8	8	6	5	27	08	97	61	2	1.1
11	9.1	8.7	11.2	97	1021.1	0	0	9	19	02	97	02	0	-
12	15.6	14.0	16.0	90	1019.3	0	0	9	00	00	97	02	0	-
13	13.2	13.0	15.0	99	1022.1	0	0	9	00	00	95	10	0	-
14	14.2	14.2	16.2	100	1020.9	0	0	9	00	00	95	10	0	-
15	16.2	15.9	18.0	98	1017.4	0	0	9	21	01	96	10	0	-
16	16.2	12.4	14.4	78	1021.2	8	8	5	00	00	97	02	1	-
17	13.1	11.0	13.2	87	1027.6	8	6	6	36	02	97	03	2	-
18	11.4	11.2	13.3	99	1027.7	0	0	9	07	03	97	02	0	-
19	12.9	12.3	14.3	96	1022.5	0	0	9	06	04	97	02	0	-
20	14.4	12.6	14.6	89	1017.7	0	0	9	06	02	97	02	0	-
21	16.5	15.8	18.0	96	1012.9	2	2	5	11	02	97	25	9	0.9
22	17.3	16.5	18.7	95	1009.5	8	8	5	15	01	96	10	8	0.6
23	16.9	16.1	18.2	95	1009.1	3	3	5	00	00	96	10	1	-
24	14.4	12.0	14.0	86	1011.6	0	0	9	00	00	96	10	0	-
25	12.4	10.7	12.8	89	1016.6	7	7	5	25	02	97	01	1	-
26	12.5	12.3	14.3	99	1013.7	8	8	5	07	02	96	61	6	1.8
27	11.8	11.2	13.3	96	1009.9	8	8	5	30	02	96	10	1	-
28	13.2	13.0	15.0	99	1013.4	8	8	5	34	06	96	10	2	-
29	12.2	11.3	13.3	94	1015.9	6	6	6	02	03	97	01	2	-
30	4.9	4.4	8.4	97	1020.8	0	0	9	08	02	98	02	0	-
31	8.1	7.5	10.3	96	1016.0	3	0	9	08	05	97	02	1	-

Godz. 07

DNI	TEMPERATURA POWIETRZA	TEMPERATURA PUNKTU ROSY	PRĘŻNOŚĆ PARY WODNEJ	WILGOTNOŚĆ WZGLĘDNA	CIŚNIENIE ATMOSFERYCZNE	ZACHMURZENIE			WIATR		WIDZIALNOŚĆ	POGODA		OPAD
	T	T_d	e	U	P_o	N	N_h	h	dd	v	V	ww	W	R
1	14.7	12.7	14.7	88	1020.0	0	0	9	00	00	96	10	1	-
2	16.0	14.8	16.8	93	1014.3	0	0	9	07	03	96	10	0	-
3	16.3	15.1	17.2	93	1015.2	3	1	9	22	02	96	10	1	-
4	18.4	16.2	18.5	87	1012.5	7	7	6	16	04	97	03	8	0.6
5	17.2	14.1	16.1	82	1011.5	0	0	9	24	03	97	02	1	-
6	15.9	15.7	17.9	99	1011.3	8	6	4	14	01	96	61	6	13.0
7	13.3	11.6	13.7	90	1016.3	0	0	9	18	01	96	10	0	-
8	12.0	11.8	13.8	99	1013.9	3	0	9	00	00	96	28	0	-
9	16.0	13.5	15.5	85	1011.1	1	0	9	00	00	96	10	0	-
10	13.3	11.0	13.2	86	1016.4	8	4	4	27	08	97	01	6	0.2
11	13.3	11.4	13.5	88	1020.5	3	0	9	18	02	96	10	0	-
12	17.0	16.2	18.4	95	1020.1	4	4	6	27	02	96	10	0	-
13	15.4	15.2	17.3	99	1021.7	0	0	9	00	00	95	28	4	-
14	16.0	15.5	17.6	97	1020.6	0	0	9	00	00	95	10	4	-
15	19.6	17.7	20.2	89	1017.7	0	0	9	25	04	96	10	0	-
16	15.0	11.1	13.2	77	1021.7	8	4	6	03	06	98	02	2	-
17	14.2	12.4	14.4	89	1028.1	7	7	3	04	03	97	03	2	-
18	13.8	10.6	12.8	81	1026.7	0	0	9	08	06	97	02	0	-
19	15.6	13.3	15.3	86	1021.3	0	0	9	08	06	97	02	0	-
20	16.7	15.3	17.4	92	1016.3	2	0	9	07	02	97	02	0	-
21	18.6	17.8	20.4	95	1012.2	7	3	6	33	02	96	10	1	-
22	17.8	15.3	17.4	85	1009.2	7	7	6	20	04	96	10	2	-
23	17.0	15.7	17.8	92	1009.1	3	0	9	18	02	96	10	0	-
24	15.8	12.0	14.0	78	1013.1	5	5	6	27	08	96	10	1	-
25	12.7	10.8	12.9	88	1016.1	8	8	5	26	02	97	02	2	-
26	13.4	12.7	14.7	95	1011.5	8	6	2	07	06	96	61	6	0.7
27	12.3	12.3	14.3	100	1007.2	8	5	2	29	06	95	61	6	4.9
28	11.5	9.1	11.6	85	1015.1	0	0	9	35	04	98	02	1	-
29	10.6	6.8	9.9	77	1018.1	1	1	7	06	03	98	02	1	-
30	6.6	5.2	8.9	91	1020.5	0	0	9	08	04	98	02	0	-
31	9.5	8.7	11.2	95	1014.7	6	6	9	08	06	97	01	1	-

Godz. 13

1	22.7	11.8	13.8	50	1018.0	3	3	6	13	02	97	02	0	-
2	24.0	15.3	17.3	58	1011.3	6	6	6	18	04	97	02	1	-
3	21.3	12.4	14.4	57	1014.8	7	6	5	20	02	97	03	1	-
4	25.1	16.6	18.9	59	1010.0	6	3	6	18	05	97	03	2	-
5	23.3	13.2	15.2	53	1011.7	4	4	6	25	04	98	02	1	-
6	16.2	14.3	16.3	88	1011.2	8	5	5	27	06	96	10	6	2.4
7	19.2	10.4	12.6	57	1015.3	7	4	6	18	03	97	03	1	-
8	23.1	10.8	12.9	46	1011.4	4	3	6	12	01	98	03	0	-
9	24.3	13.4	15.4	51	1008.9	4	3	5	14	08	97	03	0	-
10	17.8	10.2	12.4	61	1017.4	7	5	5	29	09	98	01	2	-
11	23.2	12.9	14.8	52	1017.9	1	1	6	21	01	97	05	0	-
12	23.7	17.1	19.5	67	1020.4	7	7	5	34	05	97	03	1	-
13	25.3	15.9	18.1	56	1021.1	1	1	6	00	00	97	02	0	-
14	26.8	16.4	18.6	53	1018.4	0	0	9	12	04	98	02	0	-
15	24.6	14.0	16.0	52	1019.0	5	2	7	32	09	98	01	1	-
16	17.8	10.4	12.6	62	1022.8	8	6	6	04	07	98	01	2	-
17	19.6	14.7	16.7	73	1027.3	7	7	5	03	05	97	03	2	-
18	22.2	10.5	12.7	47	1024.9	0	0	9	09	08	98	02	0	-
19	26.0	16.0	18.2	54	1019.5	5	0	9	09	07	97	03	1	-
20	27.3	19.5	22.7	63	1013.7	4	1	6	12	01	97	05	1	-
21	21.8	17.5	20.0	76	1012.1	8	6	5	18	05	96	05	2	-
22	22.8	15.4	17.4	63	1008.2	5	5	5	18	06	97	02	1	-
23	19.7	15.7	17.8	78	1009.6	7	5	5	23	07	96	10	6	0.8
24	17.7	10.0	12.3	61	1014.0	7	7	5	24	09	97	03	2	-
25	14.5	11.3	13.4	81	1016.3	8	6	4	26	02	97	02	2	-
26	16.6	15.4	17.5	93	1010.3	8	6	3	09	04	96	21	6	7.8
27	14.3	13.8	15.7	97	1007.9	8	6	2	34	08	95	63	6	30.2
28	18.3	9.2	11.6	55	1014.5	4	4	6	03	04	98	01	1	-
29	14.9	4.1	8.2	49	1019.9	2	2	6	04	05	98	01	0	-
30	16.2	7.7	10.5	57	1017.6	2	0	9	10	08	98	03	0	-
31	17.8	12.7	14.6	72	1011.6	5	3	9	09	08	97	01	2	-

Godz. 19

1	19.8	13.6	15.6	67	1016.0	2	1	9	09	03	97	03	0	-
2	17.8	16.0	18.2	89	1012.2	7	3	5	00	00	97	01	9	1.5
3	19.8	15.3	17.4	75	1013.9	4	4	6	09	02	97	03	1	-
4	23.0	16.3	18.6	66	1005.4	8	6	5	18	06	97	02	2	-
5	21.1	15.3	17.3	69	1012.0	7	7	5	20	04	98	80	1	0.0
6	14.1	13.4	15.4	95	1013.9	6	4	4	22	03	96	21	6	5.9
7	17.6	14.7	16.7	83	1013.5	2	0	9	00	00	97	02	1	-
8	21.1	16.4	18.6	74	1010.4	2	1	9	11	02	97	03	0	-
9	18.8	13.8	15.8	73	1009.8	7	7	5	25	11	96	10	1	-
10	16.8	11.5	13.6	71	1017.9	2	2	9	32	04	98	01	1	-
11	21.8	15.3	17.4	67	1017.4	0	0	9	30	02	97	02	0	-
12	20.7	17.3	19.8	81	1020.4	2	1	6	04	02	97	03	1	-
13	22.9	18.8	21.7	78	1020.0	0	0	9	14	02	97	02	0	-
14	23.7	19.9	23.2	79	1016.9	0	0	9	09	03	98	02	0	-
15	18.2	14.6	16.6	80	1019.4	2	2	9	35	06	98	03	1	-
16	14.5	10.5	12.7	77	1026.2	8	2	6	36	08	98	01	1	-
17	17.7	14.1	16.0	79	1026.9	3	2	5	04	04	97	01	1	-
18	19.1	14.5	16.5	75	1023.0	0	0	9	04	04	97	02	0	-
19	21.8	17.5	20.0	76	1017.3	1	0	9	09	06	97	02	1	-
20	17.5	16.5	18.8	94	1013.7	7	5	5	24	03	97	29	8	12.9
21	20.8	17.1	19.5	79	1010.2	6	4	6	16	02	97	01	2	-
22	20.4	16.5	18.7	78	1007.4	7	5	5	18	02	96	25	1	0.0
23	18.6	15.0	17.1	80	1009.5	3	3	9	25	04	96	10	1	-
24	14.6	10.9	13.0	78	1015.7	7	7	5	30	08	97	03	2	-
25	13.5	12.4	14.4	93	1014.9	8	6	5	02	02	96	60	2	0.4
26	16.5	13.9	15.9	85	1009.0	6	6	5	05	01	96	25	2	3.0
27	14.2	13.3	15.3	94	1011.4	8	6	3	34	05	96	21	6	7.6
28	14.3	12.3	14.3	88	1015.1	7	7	6	32	04	98	02	1	-
29	10.8	7.5	10.4	80	1020.0	0	0	9	03	03	98	02	0	-
30	12.1	10.2	12.4	88	1016.6	5	0	9	12	05	97	01	1	-
31	16.0	13.7	15.7	86	1011.0	8	6	5	07	04	97	21	1	0.0

Godz. 01

DNI	TEMPERATURA POWIETRZA T	TEMPERATURA PUNKTU ROSY T_d	PRĘŻNOŚĆ PARY WODNEJ e	WILGOTNOŚĆ WZGLĘDNA U	CIŚNIENIE ATMOSFERYCZNE P_o	ZACHMURZENIE N	N_h	h	WIATR dd	v	WIDZIALNOŚĆ V	POGODA ww	W	OPAD R
1	9.2	8.4	11.0	95	1020.5	0	0	9	00	00	97	01	1	-
2	14.3	13.4	15.4	94	1015.2	0	0	9	05	02	97	01	0	-
3	13.3	11.4	13.5	88	1014.5	7	7	9	29	01	97	03	1	-
4	15.8	15.3	17.4	97	1012.8	8	8	6	00	00	97	03	2	-
5	14.2	13.5	15.5	95	1011.1	2	2	9	24	04	96	10	6	6.2
6	16.3	14.6	16.6	90	1012.4	8	2	6	25	02	98	01	6	0.0
7	9.9	9.5	11.9	97	1016.0	0	0	9	00	00	96	10	0	-
8	11.4	10.2	12.5	93	1013.9	0	0	9	00	00	97	02	1	-
9	13.0	12.3	14.3	95	1011.4	0	0	9	00	00	96	10	0	-
10	12.3	10.2	12.4	87	1017.6	8	8	4	25	05	96	10	2	-
11	10.1	9.7	12.0	97	1020.4	0	0	9	00	00	96	10	0	-
12	16.0	15.1	17.2	95	1019.9	4	4	9	25	02	96	10	1	-
13	15.9	15.1	17.1	95	1022.2	0	0	9	00	00	96	10	0	-
14	16.0	15.3	17.4	96	1020.3	0	0	9	05	03	96	10	0	-
15	18.1	16.3	18.5	89	1017.8	0	0	9	23	04	97	02	0	-
16	16.2	9.3	11.7	64	1022.3	7	7	6	36	05	97	03	2	-
17	12.7	12.0	14.0	95	1029.0	8	4	6	02	03	96	10	2	-
18	16.6	14.5	16.5	88	1026.2	8	8	5	06	05	98	02	2	-
19	13.9	12.8	14.8	93	1021.6	0	0	9	04	04	97	02	0	-
20	17.2	16.2	18.4	94	1016.7	0	0	9	05	03	97	02	1	-
21	15.7	15.2	17.2	97	1011.6	0	0	9	00	00	95	10	1	-
22	14.4	13.8	15.8	96	1009.8	5	0	9	99	01	97	01	1	-
23	15.0	14.5	16.5	97	1009.6	0	0	9	00	00	96	10	1	-
24	15.0	10.5	12.7	74	1012.9	7	7	6	24	07	97	02	2	-
25	10.0	9.2	11.6	95	1018.6	2	2	9	00	00	96	10	1	-
26	12.2	11.6	13.7	96	1013.3	8	7	2	04	04	96	61	6	1.8
27	10.6	10.2	12.4	97	1011.2	8	8	4	26	02	95	10	8	0.0
28	13.1	11.8	13.8	92	1015.4	8	5	7	01	02	96	10	2	-
29	13.0	11.9	13.9	93	1017.6	7	7	7	04	02	98	02	2	-
30	7.8	6.3	9.5	90	1019.4	0	0	9	05	05	98	02	0	-
31	10.6	9.6	12.0	94	1013.8	6	6	9	06	02	97	02	2	-

Godz. 07

DNI	TEMPERATURA POWIETRZA T	TEMPERATURA PUNKTU ROSY T_d	PRĘŻNOŚĆ PARY WODNEJ e	WILGOTNOŚĆ WZGLĘDNA U	CIŚNIENIE ATMOSFERYCZNE P_o	ZACHMURZENIE N	N_h	h	WIATR dd	v	WIDZIALNOŚĆ V	POGODA ww	W	OPAD R
1	13.6	11.0	13.1	84	1020.1	0	0	9	00	00	97	02	0	-
2	15.7	14.1	16.1	90	1013.6	6	3	9	02	01	96	10	1	-
3	14.4	12.2	14.2	87	1015.1	6	6	9	22	01	96	10	1	-
4	18.2	14.6	16.6	80	1011.5	6	5	6	00	00	97	03	2	-
5	15.5	14.3	16.3	92	1011.9	0	0	9	21	01	97	02	0	-
6	16.2	13.9	15.9	86	1011.9	7	2	6	25	06	96	10	2	-
7	11.9	10.6	12.7	91	1016.4	2	2	9	19	01	96	10	0	-
8	14.6	12.4	14.4	87	1013.2	6	4	9	00	00	96	10	1	-
9	15.5	13.9	15.9	90	1010.3	7	0	9	05	02	96	10	1	-
10	12.6	9.7	12.0	82	1019.1	3	3	5	25	03	96	10	1	-
11	14.1	12.1	14.1	88	1019.9	0	0	9	23	01	96	10	0	-
12	18.4	16.8	19.1	90	1021.8	7	7	9	24	02	96	10	1	-
13	16.9	15.7	17.8	93	1021.0	0	0	9	00	00	95	10	0	-
14	17.4	15.9	18.0	91	1019.2	0	0	9	06	02	96	10	0	-
15	20.0	15.7	17.8	76	1019.7	7	2	6	32	03	96	10	1	-
16	12.8	9.7	12.0	81	1023.1	8	4	5	36	06	97	60	6	1.2
17	13.5	11.3	13.4	86	1028.9	7	7	9	07	04	98	01	1	-
18	14.6	11.5	13.5	81	1025.6	0	0	9	06	06	97	02	1	-
19	15.5	13.2	15.2	86	1020.5	2	0	9	06	02	97	03	0	-
20	16.9	15.5	17.6	92	1016.4	5	2	9	07	02	96	10	1	-
21	14.8	14.5	16.5	98	1012.6	9	9	-	99	01	92	47	1	-
22	16.4	14.5	16.5	89	1009.5	6	2	5	99	01	96	10	2	-
23	16.0	15.0	17.0	94	1010.1	8	6	6	24	04	96	60	1	0.0
24	14.5	10.1	12.4	75	1013.8	6	5	6	24	07	97	03	2	-
25	11.2	9.6	12.0	90	1016.9	8	8	6	00	00	95	10	1	-
26	12.8	12.2	14.3	96	1010.3	8	8	2	06	04	95	10	6	11.7
27	10.2	9.0	11.5	92	1011.8	8	6	5	24	04	95	10	2	-
28	13.6	10.2	12.4	80	1016.3	5	5	7	05	01	97	01	2	-
29	13.0	9.9	12.2	81	1018.1	2	2	9	06	04	98	01	1	-
30	8.4	6.0	9.4	85	1018.4	0	0	9	06	04	97	02	0	-
31	11.8	10.0	12.3	89	1011.2	7	2	7	05	04	96	10	2	-

Godz. 13

1	22.3	9.4	11.8	44	1017.2	3	2	6	07	03	98	02	0	-
2	15.0	11.1	13.2	77	1013.4	7	7	5	11	05	97	95	1	14.2
3	19.1	11.3	13.4	61	1014.7	8	8	9	23	02	98	21	2	0.0
4	22.7	17.1	19.5	71	1008.3	7	4	7	08	04	96	05	2	-
5	22.6	13.6	15.5	57	1011.4	3	3	5	25	08	98	02	0	-
6	13.4	12.3	14.3	93	1014.0	8	3	5	24	05	96	61	2	2.0
7	19.9	7.3	10.2	44	1014.5	7	3	6	25	04	97	03	1	-
8	23.9	10.7	12.9	43	1010.7	4	3	6	21	02	98	03	1	-
9	21.3	16.4	18.6	74	1008.1	7	7	9	99	01	96	60	2	0.0
10	19.9	8.0	10.7	46	1018.4	5	5	5	30	06	97	02	1	-
11	24.9	12.1	14.1	45	1018.0	3	3	6	24	04	97	03	0	-
12	24.7	14.4	16.4	53	1021.2	6	4	6	27	02	97	03	2	-
13	27.7	15.8	17.9	48	1020.1	0	0	9	15	02	96	05	0	-
14	29.1	16.2	18.4	46	1016.9	0	0	9	09	02	97	02	0	-
15	21.0	11.3	13.4	54	1021.0	7	7	9	36	04	97	02	2	-
16	13.5	10.5	12.7	82	1025.4	8	2	6	04	06	98	02	6	2.2
17	19.4	12.9	14.9	66	1027.4	5	4	5	09	07	97	03	2	-
18	21.6	13.9	15.9	62	1023.6	1	1	5	07	08	97	02	0	-
19	24.7	17.8	20.3	65	1018.4	2	0	9	07	05	97	01	0	-
20	24.9	17.1	19.5	62	1013.9	7	3	6	21	01	97	03	2	-
21	22.4	17.1	19.5	72	1010.7	6	5	5	11	04	96	80	4	0.2
22	22.4	15.3	17.3	64	1008.2	6	3	6	20	04	97	01	1	-
23	21.2	11.2	13.3	53	1010.1	5	2	5	25	09	97	01	6	0.0
24	15.9	7.8	10.6	59	1015.6	7	7	6	28	08	98	02	2	-
25	14.2	11.4	13.5	83	1016.2	8	3	4	99	01	96	61	2	0.1
26	17.6	13.6	15.6	77	1009.1	6	5	4	05	03	96	10	2	-
27	12.1	11.5	13.6	96	1012.3	8	6	2	28	04	95	61	6	22.4
28	18.2	8.6	11.2	54	1015.7	5	5	6	04	03	98	02	1	-
29	16.0	7.0	10.0	55	1019.2	5	5	5	07	05	98	02	1	-
30	18.1	9.4	11.8	57	1015.2	5	0	9	06	06	96	05	1	-
31	20.2	12.5	14.4	61	1008.6	8	2	7	09	05	96	05	2	-

Godz. 19

1	19.4	14.5	16.5	73	1014.8	2	0	9	07	03	98	01	1	-
2	16.1	11.9	13.9	76	1012.7	5	3	6	20	03	97	01	9	4.0
3	18.8	14.7	16.8	77	1013.7	7	5	6	00	00	97	01	2	-
4	15.5	15.0	17.0	97	1009.9	8	6	3	26	08	96	63	6	13.3
5	19.1	15.8	17.9	81	1012.0	7	5	6	19	02	98	03	1	-
6	15.6	11.8	13.8	78	1014.2	3	3	9	24	03	97	01	6	0.1
7	17.7	13.5	15.5	76	1013.1	5	3	7	24	01	97	02	2	-
8	21.1	15.3	17.3	69	1010.0	2	1	9	00	00	97	01	1	-
9	12.6	9.7	12.0	82	1015.1	8	8	4	27	07	96	10	6	0.0
10	18.4	12.8	14.7	70	1018.8	0	0	9	26	02	97	02	1	-
11	22.2	17.7	20.3	76	1018.1	6	6	6	25	02	97	03	1	-
12	21.7	18.0	20.7	80	1020.7	2	2	9	00	00	96	10	1	-
13	23.6	17.7	20.3	70	1018.8	0	0	9	00	00	97	02	0	-
14	25.7	19.1	22.0	67	1015.9	0	0	9	00	00	97	02	0	-
15	18.1	12.6	14.6	70	1020.4	7	7	9	02	02	97	02	2	-
16	12.8	11.7	13.7	93	1027.7	8	2	5	04	02	97	01	6	0.5
17	18.2	14.1	16.0	77	1026.7	7	7	5	06	04	98	01	2	-
18	18.9	14.3	16.3	74	1021.9	0	0	9	06	05	97	02	0	-
19	22.6	17.8	20.4	74	1016.8	6	3	9	03	02	97	02	1	-
20	17.9	16.8	19.1	93	1013.7	8	1	5	07	03	96	10	9	6.3
21	17.9	15.2	17.3	84	1010.2	7	5	6	99	02	98	03	9	0.6
22	18.7	16.6	18.8	87	1008.4	5	5	9	24	02	97	01	8	0.0
23	18.5	11.4	13.5	63	1010.9	7	7	6	25	05	97	03	1	-
24	12.4	9.3	11.7	81	1017.4	3	2	6	00	00	98	01	1	-
25	13.6	11.6	13.6	87	1014.8	8	3	5	06	02	96	10	6	0.4
26	12.3	11.4	13.4	94	1010.4	7	7	4	23	01	96	80	9	11.5
27	15.3	13.2	15.1	87	1013.7	7	6	6	33	04	96	10	6	0.0
28	15.4	10.9	13.1	75	1016.2	7	7	7	01	02	98	02	1	-
29	11.8	8.2	10.8	78	1019.4	0	0	9	09	02	98	02	1	-
30	14.3	10.3	12.5	77	1013.7	6	2	5	04	03	97	03	2	-
31	14.3	13.8	15.7	97	1009.6	8	5	6	04	03	95	61	6	9.1

Godz. 01

DNI	TEMPERATURA POWIETRZA T	TEMPERATURA PUNKTU ROSY T_d	PRĘŻNOŚĆ PARY WODNEJ e	WILGOTNOŚĆ WZGLĘDNA U	CIŚNIENIE ATMOSFERYCZNE P_o	ZACHMURZENIE N	N_h	h	WIATR dd	v	WIDZIALNOŚĆ V	POGODA ww	W	OPAD R
1	8.7	8.0	10.7	95	.	6	2	6	00	00	98	03	1	–
2	10.2	9.2	11.6	93	.	2	2	6	00	00	99	03	1	–
3	10.9	8.8	11.3	87	.	8	2	6	00	00	99	02	1	–
4	11.1	10.4	12.6	96	.	7	2	6	00	00	98	02	1	–
5	12.5	10.7	12.9	89	.	6	3	6	27	02	97	01	9	8.4
6	12.4	11.8	13.8	96	.	8	6	4	00	00	96	63	6	5.6
7	7.9	6.7	9.8	92	.	0	0	9	00	00	98	01	1	–
8	7.3	6.8	9.9	97	.	2	1	6	00	00	98	02	0	–
9	8.3	7.9	10.6	97	.	1	1	6	00	00	98	03	1	–
10	8.5	5.6	9.1	82	.	8	8	5	27	01	97	02	8	0.0
11	6.5	5.9	9.3	97	.	0	0	9	00	00	98	02	0	–
12	15.5	12.7	14.7	84	.	8	8	6	00	00	97	02	1	–
13	11.1	10.7	12.9	97	.	0	0	9	00	00	97	02	0	–
14	10.9	8.8	11.3	87	.	0	0	9	11	01	99	02	0	–
15	14.3	11.9	13.9	85	.	0	0	9	00	00	99	02	0	–
16	13.4	10.6	12.8	84	.	4	4	5	00	00	98	01	8	0.0
17	9.1	8.4	11.0	96	.	8	8	3	00	00	96	10	5	0.2
18	13.6	11.3	13.4	86	.	8	8	4	07	01	96	10	2	–
19	12.1	11.6	13.7	97	.	1	0	9	00	00	98	03	0	–
20	12.0	11.3	13.4	96	.	0	0	9	00	00	98	02	1	–
21	12.4	12.2	14.2	99	.	5	5	5	00	00	97	02	9	5.6
22	11.2	10.5	12.7	96	.	6	6	6	00	00	97	03	1	–
23	12.1	10.9	13.0	92	.	1	1	6	00	00	98	13	1	–
24	10.9	7.3	10.2	79	.	7	7	5	18	01	98	03	1	–
25	8.7	7.1	10.1	90	.	8	8	5	00	00	97	02	2	–
26	9.0	8.6	11.2	97	.	8	6	2	00	00	96	61	5	0.9
27	8.7	7.4	10.3	91	.	8	8	3	00	00	96	10	2	–
28	9.8	8.9	11.6	94	.	8	8	4	00	00	96	10	6	8.7
29	9.7	8.4	11.0	92	.	8	8	5	00	00	98	02	1	–
30	3.6	3.1	7.6	97	.	0	0	9	00	00	99	02	0	–
31	8.6	6.1	9.4	85	.	7	5	5	11	01	98	03	1	–

Godz. 07

DNI	TEMPERATURA POWIETRZA T	TEMPERATURA PUNKTU ROSY T_d	PRĘŻNOŚĆ PARY WODNEJ e	WILGOTNOŚĆ WZGLĘDNA U	CIŚNIENIE ATMOSFERYCZNE P_o	ZACHMURZENIE N	N_h	h	WIATR dd	v	WIDZIALNOŚĆ V	POGODA ww	W	OPAD R
1	11.7	7.3	10.2	73	.	1	1	6	00	00	99	02	1	–
2	13.4	11.1	13.2	86	.	6	2	6	00	00	98	02	1	–
3	11.3	9.3	11.7	87	.	7	2	6	00	00	98	21	2	0.2
4	13.9	12.2	14.2	90	.	6	6	7	00	00	98	03	2	–
5	14.4	10.4	12.6	77	.	1	1	6	29	01	99	02	1	–
6	12.4	11.5	13.6	95	.	8	8	5	18	01	98	03	6	2.8
7	10.6	6.2	9.5	75	.	3	1	6	00	00	99	03	0	–
8	11.6	8.2	10.9	80	.	2	1	6	00	00	99	02	0	–
9	12.2	9.3	11.7	82	.	7	4	6	00	00	99	02	1	–
10	9.9	6.7	9.8	80	.	8	8	5	22	01	98	03	2	–
11	13.8	8.9	11.4	72	.	0	0	9	16	02	99	01	0	–
12	16.2	14.4	16.4	89	.	7	7	5	00	00	98	02	2	–
13	14.1	12.0	14.0	88	.	0	0	9	00	00	99	02	0	–
14	16.8	9.8	12.1	64	.	0	0	9	00	00	99	02	0	–
15	17.3	16.0	18.2	93	.	1	1	6	07	01	98	01	0	–
16	11.1	9.7	12.0	91	.	8	8	4	00	00	97	81	1	0.8
17	10.7	8.4	11.0	86	.	6	6	5	09	01	98	01	2	–
18	11.3	10.9	13.0	97	.	8	8	1	00	00	95	10	2	–
19	14.7	13.9	15.9	95	.	1	0	9	00	00	99	02	0	–
20	15.3	12.9	14.9	86	.	6	1	6	00	00	98	03	1	–
21	12.0	11.6	13.7	98	.	4	2	5	00	00	99	02	1	–
22	11.8	11.0	13.1	95	.	4	3	6	00	00	98	03	1	–
23	12.2	11.5	13.6	96	.	8	4	5	00	00	98	61	8	0.7
24	10.4	8.5	11.1	88	.	7	7	5	22	01	98	01	6	0.1
25	7.9	7.1	10.1	95	.	8	6	5	00	00	96	61	2	0.8
26	9.0	8.5	11.1	97	.	7	7	4	00	00	96	80	6	2.3
27	7.9	7.4	10.3	97	.	8	8	4	00	00	96	40	6	0.8
28	9.3	8.9	11.4	97	.	8	8	5	00	00	97	02	2	–
29	7.9	7.5	10.4	97	.	7	7	5	00	00	99	03	1	–
30	6.2	6.0	9.3	98	.	0	0	9	00	00	99	02	0	–
31	14.6	6.5	9.7	59	.	7	4	6	04	03	98	02	2	–

Godz. 13

1	18.8	11.1	13.2	60	.	6	4	6	02	03	98	02	1	–
2	14.3	11.9	13.9	85	.	8	8	6	00	00	98	91	8	1.2
3	17.7	11.9	13.9	68	.	8	8	5	04	01	99	02	8	0.0
4	22.0	9.9	12.2	46	.	5	3	6	25	06	99	02	2	–
5	20.4	10.9	13.0	54	.	4	4	6	34	03	98	03	0	–
6	9.9	8.8	11.3	93	.	8	8	4	20	02	96	81	8	6.8
7	16.9	6.5	9.7	50	.	6	6	6	04	01	99	01	1	–
8	19.4	10.1	12.4	56	.	4	4	6	04	02	99	02	1	–
9	17.2	10.6	12.8	66	.	6	4	6	02	01	99	21	2	0.1
10	15.8	6.8	9.9	56	.	6	6	6	27	01	98	02	2	–
11	21.5	10.3	12.5	49	.	2	2	6	25	02	99	03	0	–
12	20.2	11.5	13.6	57	.	5	4	6	04	01	98	01	2	–
13	25.2	11.2	13.3	42	.	1	1	5	07	02	99	02	0	–
14	27.1	8.5	11.1	31	.	0	0	9	04	01	99	02	0	–
15	18.5	14.9	16.9	79	.	8	8	5	14	01	96	10	1	–
16	11.0	9.9	12.2	93	.	8	8	3	04	03	96	10	8	4.8
17	16.4	10.6	12.8	69	.	6	6	5	04	03	98	02	1	–
18	22.5	13.1	15.1	55	.	1	1	7	07	02	98	02	1	–
19	25.1	15.4	17.5	55	.	4	4	6	00	00	99	03	0	–
20	17.0	15.6	17.7	92	.	8	5	5	14	01	98	17	8	5.5
21	19.4	9.8	12.1	54	.	7	5	6	16	02	99	03	8	0.2
22	17.9	12.8	14.8	72	.	7	7	5	00	00	98	02	8	0.5
23	17.8	9.7	12.0	58	.	4	3	5	25	04	99	01	6	2.6
24	14.1	6.4	9.6	60	.	6	5	5	29	03	98	01	1	–
25	9.9	8.8	11.3	93	.	8	6	4	07	02	96	61	6	6.8
26	14.4	9.9	12.2	74	.	7	7	5	04	02	98	02	8	0.2
27	9.3	8.2	10.9	93	.	8	6	5	25	01	96	63	5	6.8
28	15.2	7.1	10.1	59	.	2	2	6	04	03	99	02	1	–
29	13.9	5.1	8.8	56	.	6	5	6	36	03	99	03	1	–
30	17.1	7.1	10.1	52	.	6	3	6	02	01	99	03	1	–
31	15.3	9.4	11.8	68	.	8	8	5	04	02	98	03	2	–

Godz. 19

1	16.7	12.9	14.9	79	.	5	1	6	00	00	98	01	2	–
2	14.5	12.8	14.8	90	.	7	7	6	00	00	99	02	8	0.0
3	16.6	11.8	13.8	73	.	7	5	6	00	00	99	01	2	–
4	13.5	12.5	14.5	94	.	8	8	4	29	04	96	95	8	19.2
5	15.3	13.1	15.1	87	.	8	2	5	14	01	98	61	8	0.1
6	11.3	8.8	11.3	85	.	7	7	5	29	01	98	03	8	1.5
7	14.3	9.5	11.9	73	.	4	3	6	00	00	99	03	1	–
8	15.5	11.8	13.8	79	.	6	5	6	00	00	99	02	1	–
9	9.5	8.2	10.9	92	.	8	8	4	34	04	97	80	2	0.7
10	13.0	8.6	11.2	75	.	1	1	7	00	00	98	01	1	–
11	17.3	12.8	14.8	75	.	3	3	6	00	00	99	01	1	–
12	18.0	14.3	16.3	78	.	2	1	6	00	00	97	02	1	–
13	19.5	13.4	15.4	68	.	0	0	9	11	01	99	01	0	–
14	22.3	15.6	17.7	66	.	1	1	7	00	00	99	02	0	–
15	16.3	13.2	15.2	82	.	8	8	6	00	00	97	91	2	0.0
16	10.3	10.1	12.4	99	.	8	8	1	04	02	95	51	2	0.2
17	14.7	11.9	13.9	84	.	8	8	5	07	02	98	02	2	–
18	19.4	16.2	18.4	81	.	0	0	9	00	00	98	01	0	–
19	17.1	15.7	17.8	92	.	7	4	6	00	00	98	02	9	4.2
20	17.2	15.6	17.7	91	.	7	7	5	02	01	97	17	8	0.1
21	13.6	12.1	14.1	91	.	3	1	6	00	00	99	01	8	0.8
22	15.7	12.7	14.7	83	.	4	4	6	00	00	98	01	1	–
23	14.5	9.8	12.1	73	.	1	1	6	00	00	99	01	1	–
24	11.5	7.3	10.2	76	.	7	7	5	04	01	97	03	2	–
25	9.3	7.7	10.5	90	.	8	7	4	00	00	97	60	2	0.5
26	10.9	9.8	12.1	93	.	7	7	4	00	00	97	02	8	1.0
27	9.7	9.3	11.7	97	.	8	8	4	00	00	96	63	6	19.8
28	11.9	6.2	9.5	68	.	7	7	5	07	02	98	03	1	–
29	10.1	6.2	9.5	77	.	1	1	5	04	02	98	01	1	–
30	11.7	8.2	10.9	79	.	6	1	6	00	00	98	02	2	–
31	11.7	11.3	13.4	98	.	8	5	5	00	00	96	63	8	8.4

Godz. 01

DNI	TEMPERATURA POWIETRZA T	TEMPERATURA PUNKTU ROSY T_d	PRĘŻNOŚĆ PARY WODNEJ e	WILGOTNOŚĆ WZGLĘDNA U	CIŚNIENIE ATMOSFERYCZNE P_o	ZACHMURZENIE N	N_h	h	WIATR dd	v	WIDZIALNOŚĆ V	POGODA ww	W	OPAD R
1	5.1	2.5	7.3	83	.	6	2	5	09	06	99	01	1	–
2	6.4	6.2	9.5	98	.	6	6	.	16	10	98	41	4	–
3	6.3	0.9	5.7	60	.	8	3	5	27	07	99	03	1	–
4	8.5	6.1	9.4	85	.	7	3	3	24	13	99	02	1	–
5	5.4	5.4	9.0	100	.	5	4	3	11	06	98	01	8	8.6
6	5.8	5.8	9.2	100	.	9	9	.	18	06	90	63	4	9.5
7	1.6	0.6	6.4	94	.	1	1	.	26	04	98	01	1	–
8	4.2	3.4	7.8	91	.	1	1	2	15	02	98	01	1	–
9	6.1	5.7	9.1	97	.	1	1	.	18	06	98	03	0	–
10	0.7	0.7	6.4	100	.	9	9	.	35	08	90	45	5	0.9
11	4.4	1.7	6.9	82	.	0	0	9	36	06	98	02	0	–
12	9.0	9.0	11.5	100	.	9	9	.	01	08	90	45	1	–
13	9.2	4.6	8.5	73	.	0	0	9	03	05	98	01	1	–
14	13.1	– 0.5	5.9	39	.	0	0	9	03	01	99	02	0	–
15	13.4	9.5	11.9	77	.	0	0	9	27	02	99	02	0	–
16	11.0	8.8	11.3	86	.	2	0	9	13	02	98	13	4	–
17	6.3	6.3	9.5	100	.	0	0	9	07	06	97	02	4	–
18	13.2	0.6	6.4	42	.	0	0	9	18	08	98	02	0	–
19	13.8	7.0	10.0	64	.	1	0	9	18	04	98	02	0	–
20	13.2	1.9	7.0	46	.	1	0	9	13	05	98	13	1	–
21	8.0	8.0	10.7	100	.	9	9	.	16	09	90	45	9	15.8
22	6.6	4.6	8.5	87	.	7	4	5	19	07	98	02	2	–
23	6.3	6.1	9.4	98	.	1	1	.	20	05	98	41	1	–
24	3.4	2.6	7.4	94	.	5	5	.	22	07	98	41	1	–
25	1.3	1.3	6.7	100	.	9	9	.	06	02	90	51	4	0.6
26	2.8	2.8	7.5	100	.	9	9	.	17	05	90	61	4	1.1
27	1.4	1.4	6.8	100	.	9	9	.	06	05	90	45	4	–
28	2.4	2.4	7.3	100	.	9	9	.	03	09	90	45	6	24.9
29	1.5	1.5	6.8	100	.	8	8	.	04	05	97	41	4	–
30	5.6	–10.7	2.7	30	.	0	0	9	20	04	99	02	0	–
31	4.3	4.3	8.3	100	.	8	8	.	17	10	96	41	4	–

Godz. 07

DNI	TEMPERATURA POWIETRZA T	TEMPERATURA PUNKTU ROSY T_d	PRĘŻNOŚĆ PARY WODNEJ e	WILGOTNOŚĆ WZGLĘDNA U	CIŚNIENIE ATMOSFERYCZNE P_o	ZACHMURZENIE N	N_h	h	WIATR dd	v	WIDZIALNOŚĆ V	POGODA ww	W	OPAD R
1	4.3	3.0	7.6	91	.	1	1	.	20	06	99	41	1	–
2	7.1	7.1	10.1	100	.	7	7	.	20	10	97	41	2	–
3	5.0	3.4	7.8	90	.	7	6	3	20	08	99	03	6	0.4
4	8.2	8.2	10.9	100	.	7	7	.	22	13	98	41	2	–
5	6.1	3.6	7.9	84	.	1	1	4	27	04	99	02	1	–
6	4.9	4.9	8.7	100	.	9	9	.	30	02	90	47	6	11.1
7	2.7	– 0.2	6.0	81	.	5	1	3	14	03	98	03	1	–
8	5.0	2.5	7.3	83	.	4	1	3	00	00	98	01	1	–
9	6.3	5.8	9.3	97	.	7	2	3	16	08	98	03	4	–
10	1.2	1.2	6.7	100	.	9	9	.	36	12	90	45	4	–
11	6.8	3.8	8.0	81	.	1	1	4	36	04	99	03	0	–
12	8.8	8.8	11.3	100	.	9	9	.	36	08	90	45	4	–
13	11.4	4.6	8.5	62	.	0	0	9	03	06	99	02	0	–
14	13.9	– 0.2	6.0	37	.	0	0	9	04	05	99	02	0	–
15	12.0	9.9	12.2	87	.	1	1	3	04	04	98	01	1	–
16	7.8	7.8	10.6	100	.	9	9	.	11	01	90	45	8	0.6
17	11.2	7.0	10.0	75	.	2	0	9	04	06	97	02	5	0.3
18	14.5	2.8	7.5	46	.	0	0	9	16	02	98	02	0	–
19	14.7	3.6	7.9	47	.	2	0	9	19	01	98	02	0	–
20	13.6	6.1	9.4	60	.	6	1	.	14	06	98	02	1	–
21	6.8	6.4	9.6	97	.	7	6	.	14	07	98	02	4	–
22	6.2	5.0	8.7	92	.	2	1	0	20	04	98	01	1	–
23	6.6	6.6	9.7	100	.	9	9	.	16	04	90	80	4	0.2
24	2.3	2.3	7.2	100	.	9	9	.	29	05	90	45	4	–
25	2.5	2.5	7.3	100	.	9	9	.	00	00	91	61	5	1.6
26	3.0	3.0	7.6	100	.	9	9	.	16	06	90	60	4	6.9
27	1.8	1.8	7.0	100	.	9	9	.	02	05	90	51	4	0.8
28	1.4	1.4	6.8	100	.	9	9	.	05	06	90	45	4	–
29	1.7	1.7	6.9	100	.	9	9	.	04	08	90	47	2	–
30	4.2	– 5.7	4.0	48	.	0	0	9	18	06	99	02	0	–
31	4.4	4.4	8.4	100	.	8	8	.	19	11	94	41	2	–

Godz. 13

1	8.9	7.5	10.4	91	.	7	7	.	21	01	97	41	1	–
2	5.5	5.5	9.0	100	.	8	8	.	19	12	95	95	2	10.0
3	6.7	5.8	9.2	94	.	7	7	.	18	08	98	02	8	0.0
4	10.2	8.2	10.9	88	.	6	6	3	17	19	98	01	2	–
5	9.7	7.4	10.3	86	.	6	6	2	09	02	99	02	1	–
6	1.7	1.7	6.9	100	.	9	9	.	34	07	90	80	6	5.8
7	7.8	4.6	8.5	81	.	7	6	2	09	01	98	03	2	–
8	8.0	3.0	7.6	71	.	7	6	3	22	04	98	02	1	–
9	6.7	6.7	9.8	100	.	7	2	.	15	10	98	41	8	3.2
10	4.4	3.4	7.8	93	.	7	7	2	36	05	97	02	4	–
11	11.6	7.4	10.3	76	.	6	6	4	36	05	99	03	1	–
12	10.3	8.8	11.3	90	.	7	7	2	01	06	98	02	4	–
13	16.0	7.0	10.0	54	.	1	1	4	02	02	99	02	0	–
14	18.4	7.7	10.5	49	.	0	0	9	36	02	99	02	0	–
15	13.9	13.9	15.9	100	.	9	9	.	09	02	90	47	1	–
16	11.8	11.4	13.5	97	.	9	9	.	18	03	91	45	8	1.5
17	13.2	10.7	12.9	85	.	1	1	4	21	03	98	02	1	–
18	17.6	12.7	14.7	74	.	1	1	5	10	03	98	03	0	–
19	16.0	13.2	15.2	84	.	6	6	2	06	01	98	03	1	–
20	9.7	9.7	12.0	100	.	8	8	.	18	10	97	41	9	8.6
21	8.3	7.1	10.1	93	.	7	6	2	22	03	98	03	8	3.1
22	7.6	7.6	10.4	100	.	9	9	.	22	08	91	43	8	0.4
23	8.0	6.1	9.4	87	.	7	7	.	26	02	96	41	8	5.7
24	5.5	3.2	7.7	85	.	7	6	0	02	04	98	01	2	–
25	2.4	2.4	7.3	100	.	9	9	.	03	01	91	61	7	5.8
26	4.5	4.5	8.4	100	.	7	7	.	18	06	97	41	6	0.8
27	3.0	3.0	7.6	100	.	9	9	.	02	09	90	63	5	7.1
28	5.1	4.6	8.5	97	.	6	6	1	04	01	98	01	4	–
29	5.4	3.9	8.1	90	.	7	7	.	03	03	98	02	4	–
30	9.4	4.1	8.2	69	.	6	2	.	20	05	98	03	1	–
31	5.4	5.4	9.0	100	.	8	8	.	15	12	97	41	8	0.6

Godz. 19

1	8.2	7.7	10.5	97	.	6	6	.	20	01	97	41	2	–
2	5.3	5.3	8.9	100	.	8	8	0	31	06	99	03	9	0.2
3	7.4	7.4	10.3	100	.	7	7	.	25	08	97	41	2	–
4	8.8	8.8	11.3	100	.	9	9	.	32	10	90	92	4	29.6
5	7.1	7.1	10.1	100	.	9	9	.	19	05	90	80	4	0.4
6	2.7	2.7	7.4	100	.	7	7	.	34	08	97	41	8	1.8
7	5.8	3.8	8.0	87	.	4	2	2	00	00	98	01	1	–
8	8.2	6.8	9.9	91	.	4	3	3	28	02	98	01	1	–
9	2.4	2.4	7.3	100	.	9	9	.	32	07	90	58	8	0.5
10	4.8	3.0	7.6	88	.	1	1	3	35	02	97	01	1	–
11	9.2	7.5	10.4	90	.	4	2	3	36	08	98	01	1	–
12	9.1	7.8	10.6	92	.	2	1	.	02	06	97	41	4	–
13	14.6	3.9	8.1	48	.	0	0	9	03	03	99	01	0	–
14	15.0	9.8	12.1	71	.	1	1	9	01	04	99	02	0	–
15	11.4	11.4	13.5	100	.	9	9	.	16	01	90	45	9	0.0
16	10.6	9.3	11.7	92	.	3	2	.	09	01	97	03	4	–
17	13.0	6.5	9.7	65	.	1	0	9	00	00	98	02	0	–
18	13.0	12.0	14.0	94	.	1	1	4	21	06	98	01	0	–
19	13.3	8.4	11.0	72	.	6	2	3	14	08	98	14	9	–
20	10.1	7.8	10.6	87	.	7	7	3	14	12	98	17	8	0.5
21	7.0	5.1	8.8	87	.	6	1	.	19	03	99	02	9	1.8
22	7.2	7.2	10.2	100	.	9	9	.	18	07	91	43	4	–
23	6.0	2.6	7.4	79	.	5	4	3	25	06	98	01	2	–
24	3.6	3.4	7.8	98	.	9	9	.	02	01	90	47	2	–
25	2.1	2.1	7.1	100	.	9	9	.	00	00	90	45	6	1.1
26	2.7	2.2	7.2	96	.	7	7	.	14	02	97	41	8	1.2
27	4.2	4.2	8.2	100	.	9	9	.	01	15	90	63	4	22.3
28	2.8	2.8	7.5	100	.	9	9	.	02	08	90	47	2	–
29	4.3	2.6	7.4	89	.	0	0	9	18	05	98	01	1	–
30	3.9	3.7	7.9	98	.	8	8	.	17	06	96	41	2	–
31	5.0	5.0	8.7	100	.	8	8	.	15	12	97	63	4	12.8

WIELKOŚĆ ZACHMURZENIA

N	Wielkość zachmurzenia
0	Niebo bezchmurne
1	1/8 lub mniej, lecz nie 0/8
2	2/8
3	3/8
4	4/8
5	5/8
6	6/8
7	7/8 lub więcej, lecz nie 8/8
8	8/8
9	niebo niewidoczne lub wielkość zachmurzenia nie może być określona

WYSOKOŚĆ PODSTAWY CHMUR

h	Wysokość		
0	od 0	do	50 m
1	od 50	do	100 m
2	od 100	do	200 m
3	od 200	do	300 m
4	od 300	do	600 m
5	od 600	do	1000 m
6	od 1000	do	1500 m
7	od 1500	do	2000 m
8	od 2000	do	2500 m
9	2500 m i powyżej lub brak chmur		
-	wysokość podstawy chmur nieznana lub podstawa chmur poniżej a wierzchołki powyżej poziomu stacji		

KIERUNEK WIATRU

dd	Kierunek w stopniach	Kierunek według wiatromierza Wilda
00	Cisza	
01	5 - 14	
02	15 - 24	NNE
03	25 - 34	
04	35 - 44	NE
07	65 - 74	ENE
09	85 - 94	E
11	105 - 114	ESE
14	135 - 144	SE
16	155 - 165	SSE
18	175 - 184	S
20	195 - 204	SSW
22	215 - 224	SW
25	245 - 254	WSW
27	265 - 274	W
29	285 - 294	WNW
32	315 - 324	NW
34	325 - 344	NNW
36	355 - 4	N
99	kierunek zmienny	

WIDZIALNOŚĆ

V	Widzialność pozioma		
0	Poniżej		50 m
1	od 50 m	do	200 m
2	od 200 m	do	500 m
3	od 500 m	do	1 km
4	od 1 km	do	2 km
5	od 2 km	do	4 km
6	od 4 km	do	10 km
7	od 10 km	do	20 km
8	od 20 km	do	50 km
9	50 km lub więcej		

POGODA ZA OKRES UBIEGŁYCH SZEŚCIU GODZIN

W	Charakterystyka pogody
0	Chmury pokrywały połowę lub mniej niż połowę nieba w ciągu całego rozważanego okresu
1	Chmury pokrywały ponad połowę nieba w ciągu części rozważanego okresu i połowę lub mniej niż połowę nieba przez pozostałą część okresu
2	Chmury pokrywały ponad połowę nieba w ciągu całego rozważanego okresu
3	Wichura pyłowa, wichura piaskowa lub zamieć śnieżna
4	Mgła, mgła lodowa lub gęste zmętnienie obniżające widzialność poniżej 1000 m
5	Mżawka
6	Deszcz jednostajny
7	Śnieg lub śnieg z deszczem, jednostajny
8	Opady przelotne
9	Burza (z opadem lub bez opadu)

POGODA W CHWILI OBSERWACJI

ww = 00 - 09	ww = 10 - 19	ww = 20 - 29	ww = 30 - 39	ww = 40 - 49	ww = 50 - 59	ww = 60 - 69	ww = 70 - 79	ww = 80 - 90	ww = 91 - 99
ww = 00 - 49 Bez opadów na stacji w czasie obserwacji					ww = 50 - 99 Opad na stacji w czasie obserwacji				
Bez opadów, mgły (wyjątek 11 i 12), wichury pyłowej lub piaskowej, zamieci śnieżnej w czasie obserwacji i w ciągu ostatniej godziny (wyjątek 09 i 17)		Opady, mgła lub burza na stacji w ciągu ostatniej godziny	Wichura pyłowa lub piaskowa, zamieć śnieżna	Mgła lub mgła lodowa w czasie obserwacji	Mżawka	Deszcz jednostajny	Opady w postaci stałej jednostajnej	Opady przelotne	Opady z burzą lub po burzy
00 Rozwój chmur nieznany	10 Zamglenie	20 Mżawka nie marznąca lub śnieg ziarnisty	30 Słaba lub umiarkowana wichura pyłowa lub piaskowa — osłabła w ciągu ostatniej godziny	40 w pewnej odległości od stacji (w ciągu ostatniej godziny mgły na stacji nie było)	50 Mżawka nie marznąca — z przerwami, słaba	60 Deszcz nie marznący — z przerwami, słaby	70 Śnieg w płatach — z przerwami, słaby	80 Przelotny deszcz — słaby	91 Burza w ciągu ostatniej godziny lecz nie w czasie obserwacji — Deszcz słaby
01 Stan nieba podczas ostatniej godziny — Chmury zaniżają lub stają się cieńsze	11 Cienka warstwa mgły lub mgły lodowej na stacji (w płatach)	21 Deszcz nie marznący	31 bez zmian dostrzegalnych w ciągu ostatniej godziny	41 w płatach	51 ciągła, słaba	61 ciągły, słaby	71 ciągły, słaby	81 umiarkowany lub silny	92 Deszcz umiarkowany lub silny
02 Stan nieba bez zmian	12 Warstwa mgły do 2 m na lądzie lub do 10 m na morzu (w płatach)	22 Śnieg	32 zaczęła się lub wzmogła w ciągu ostatniej godziny	42 niebo widoczne — stała się rzadsza	52 z przerwami, umiarkowana	62 z przerwami, umiarkowany	72 z przerwami, umiarkowany	82 gwałtowny	93 Śnieg, śnieg z deszczem lub grad słaby
03 Chmury w stadium tworzenia się lub rozwoju	13 Błyskawica lecz grzmotu nie słychać	23 Deszcz ze śniegiem lub ziarna lodowe	33 osłabła w ciągu ostatniej godziny	43 niebo niewidoczne	53 ciągła, umiarkowana	63 ciągły, umiarkowany	73 ciągły, umiarkowany	83 słaby	94 Burza w ciągu ostatniej godziny Śnieg śnieg z deszczem lub grad, umiarkowany lub silny
04 Widzialność zmniejszona przez dymy	14 Opad w polu widzenia nie sięgający gruntu lub powierzchni morza	24 Mżawka marznąca lub deszcz marznący	34 bez zmian dostrzegalnych w ciągu ostatniej godziny	44 niebo widoczne	54 z przerwami, silna	64 z przerwami, silny	74 z przerwami, silny	84 Przelotny deszcz ze śniegiem — umiarkowany lub silny	95 słaba lub umiarkowana bez gradu lecz z deszczem lub śniegiem, deszczem i śniegiem
05 Zmętnienie	15 Opad w polu widzenia (> 5 km) sięgający gruntu lub powierzchni morza	25 Deszcz przelotny	35 Silna wichura pyłowa lub piaskowa — zaczęła się lub wzmogła w ciągu ostatniej godziny	45 niebo niewidoczne — bez dostrzegalnych zmian	55 ciągła, silna	65 ciągły, silny	75 ciągły, silny	85 słaby	96 słaba lub umiarkowana z gradem
06 Pył zawieszony w powietrzu nie wzniesiony przez wiatr w czasie obserwacji	16 Opad w polu widzenia w pobliżu stacji sięgający gruntu lub powierzchni morza	26 Przelotny śnieg lub przelotny deszcz ze śniegiem	36 Zamieć śnieżna na ogół niska — słaba lub umiarkowana	46 niebo widoczne — zaczęła się tworzyć lub stała się gęstsza	56 Mżawka marznąca słaba	66 Deszcz marznący słaby	76 Słupki lodowe	86 Przelotny śnieg — umiarkowany lub silny	97 Burza w czasie obserwacji — silna bez gradu lecz z deszczem lub śniegiem lub też z deszczem i śniegiem
07 Pył lub piasek wzniesiony przez wiatr w czasie obserwacji lecz bez wirów pyłowych lub piaskowych	17 Burza bez opadu w czasie obserwacji	27 Grad lub przelotny deszcz z gradem	37 silna	47 niebo niewidoczne	57 Mżawka marznąca umiarkowana lub silna	67 Deszcz marznący umiarkowany lub silny	77 Śnieg ziarnisty	87 Krupy śnieżne lub ziarna lodowe same lub z deszczem względnie deszczem i śniegiem — słabe	98 połączona z wichurą pyłową lub piaskową
08 Silne rozwinięte wiry pyłowe lub piaskowe, lecz nie wichura pyłowa lub piaskowa	18 Nawałnica w czasie obserwacji lub w ciągu ostatniej godziny	28 Mgła lub mgła lodowa	38 Zamieć śnieżna na ogół wysoka — słaba lub umiarkowana	48 Mgła osadzająca szadź, niebo widoczne	58 Mżawka z deszczem słaba	68 Deszcz lub mżawka ze śniegiem słaba	78 Oddzielne gwiazdki śniegu (przy mgle lub bez mgły)	88 umiarkowane lub silne	99 silna lecz z gradem
09 Wichura pyłowa lub piaskowa w polu widzenia lub na stacji w ciągu ostatniej godziny	19 Trąba na stacji lub w polu widzenia w czasie obserwacji lub w ciągu ostatniej godziny	29 Burza bez opadu lub z opadem	39 Zamieć śnieżna na ogół wysoka — silna	49 Mgła osadzająca szadź, niebo niewidoczne	59 Mżawka z deszczem umiarkowana lub silna	69 Deszcz lub mżawka ze śniegiem umiarkowana lub silna	79 Ziarna lodowe-deszcz lodowy	89 Grad sam lub z deszczem względnie z deszczem i śniegiem lecz bez grzmotu — słaby	90 umiarkowany lub silny

TABLICA II

SPOSTRZEŻENIA CODZIENNE STACJI METEOROLOGICZNYCH
WARTOŚCI DOBOWE

ЕЖЕДНЕВНЫЕ НАБЛЮДЕНИЯ МЕТЕОРОЛОГИЧЕСКИХ СТАНЦИЙ
СУТОЧНЫЕ ВЕЛИЧИНЫ

EVERYDAY OBSERVATIONS OF METEOROLOGICAL STATIONS
DAILY VALUES

HEL

DNI	TEMPERATURA POWIETRZA				PRĘŻNOŚĆ PARY WODNEJ	WILGOTNOŚĆ WZGLĘDNA	CIŚNIENIE ATMOSFERYCZNE	USŁONECZNIENIE	ZACHMURZENIE	WIATR		OPAD	ŚNIEG	
	T	Max	Min	T_c	e	U	P	S	N	v	v_{max}	R_d	s_h	s_g
1	17.7	22.5	13.0	12.0	14.7	73	1014.2	10.0	3.1	4.3	07	1.2	-	-
2	16.7	22.8	15.2	14.9	17.1	90	1009.8	3.1	7.4	3.5	05	12.8	-	-
3	17.0	21.4	12.2	11.9	14.4	75	1010.7	12.0	4.3	3.0	04	-	-	-
4	18.6	22.2	15.4	14.2	18.2	85	1005.9	2.1	7.8	3.3	05	0.0	-	-
5	17.4	21.6	15.9	15.5	15.6	80	1005.6	8.0	4.8	4.4	09	0.3	-	-
6	16.9	22.0	12.1	11.2	13.7	73	1008.4	8.4	3.4	4.0	06	-	-	-
7	16.3	20.1	13.6	12.9	13.7	74	1008.7	5.5	4.0	6.4	08	-	-	-
8	18.0	23.7	11.5	9.5	15.6	76	1008.1	2.1	5.9	2.8	04	0.2	-	-
9	17.1	20.8	15.6	15.0	16.9	87	1008.2	1.9	7.3	4.5	07	9.4	-	-
10	17.5	21.4	13.6	12.7	15.6	79	1013.3	11.2	4.6	4.9	06	-	-	-
11	18.5	22.8	15.5	15.6	16.9	79	1013.5	3.0	5.9	4.1	05	0.1	-	-
12	19.3	23.8	14.7	13.4	17.2	77	1017.8	7.5	2.9	4.1	05	-	-	-
13	21.5	30.6	17.8	16.6	19.8	79	1015.4	10.6	2.0	3.1	06	-	-	-
14	21.0	29.4	15.4	14.2	19.6	80	1013.4	9.1	1.4	4.6	07	-	-	-
15	16.6	20.4	15.0	13.6	12.8	68	1017.0	8.4	3.5	7.1	09	-	-	-
16	15.0	18.4	14.1	13.6	13.7	80	1025.0	6.3	5.4	3.6	07	-	-	-
17	14.2	19.5	6.4	6.1	12.6	79	1030.8	11.8	0.6	2.1	04	-	-	-
18	16.2	21.2	8.7	7.8	15.4	84	1027.5	12.0	1.8	2.4	04	-	-	-
19	16.9	22.7	9.3	8.8	15.7	82	1023.1	11.9	0.9	1.8	03	-	-	-
20	19.2	23.1	14.0	12.0	17.7	80	1017.9	10.3	1.4	3.5	05	-	-	-
21	19.5	22.3	17.5	15.8	19.8	88	1010.0	3.1	5.6	3.1	04	11.1	-	-
22	18.1	20.2	15.1	14.4	19.6	95	1005.7	0.1	7.8	2.9	05	8.8	-	-
23	16.5	18.2	15.4	16.2	17.6	94	1004.8	-	7.9	3.1	05	0.6	-	-
24	14.2	16.0	13.5	14.2	14.9	92	1007.4	0.5	7.8	7.1	09	8.3	-	-
25	15.6	17.0	13.4	13.3	16.4	93	1012.6	0.1	8.0	5.5	07	3.6	-	-
26	15.1	16.2	14.3	14.1	15.2	88	1015.8	-	7.6	6.5	09	0.1	-	-
27	15.3	17.5	13.4	12.1	12.5	72	1017.9	11.5	1.9	6.0	07	-	-	-
28	15.3	19.0	11.1	9.5	14.7	84	1018.5	9.9	3.3	4.4	06	-	-	-
29	13.3	15.2	10.7	9.3	9.7	64	1021.6	11.4	0.6	4.4	06	-	-	-
30	14.7	19.1	9.7	8.4	9.7	59	1017.2	10.1	2.1	6.4	09	-	-	-
31	15.1	19.3	11.9	10.5	13.0	75	1011.0	3.5	6.6	5.5	07	1.0	-	-

USTKA

DNI	TEMPERATURA POWIETRZA				PRĘŻNOŚĆ PARY WODNEJ	WILGOTNOŚĆ WZGLĘDNA	CIŚNIENIE ATMOSFERYCZNE	USŁONECZNIENIE	ZACHMURZENIE	WIATR		OPAD	ŚNIEG	
	T	Max	Min	T_g	e	U	P	S	N	v	v_{max}	R_d	s_h	s_g
1	15.1	18.4	10.5	8.7	13.9	82	1012.8	9.1	3.6	2.4	04	-	-	-
2	16.5	23.0	14.5	11.9	14.4	77	1007.9	4.7	5.9	2.5	04	8.9	-	-
3	15.2	19.0	11.1	9.1	13.2	78	1009.6	11.8	4.5	3.0	04	0.3	-	-
4	17.2	20.8	15.1	13.8	16.8	86	1004.4	4.5	7.0	2.0	03	2.7	-	-
5	16.8	19.0	15.2	13.3	14.5	77	1005.0	9.2	3.1	4.3	10	0.6	-	-
6	15.1	19.1	10.7	8.7	12.2	72	1007.2	6.0	4.4	3.8	05	17.3	-	-
7	14.4	18.0	10.8	10.0	13.9	85	1008.4	7.4	4.5	4.6	08	11.4	-	-
8	17.3	24.0	10.1	8.5	14.4	75	1006.4	1.5	6.3	2.1	03	1.6	-	-
9	16.0	20.9	14.2	14.2	15.6	86	1008.2	0.4	7.5	4.1	08	1.9	-	-
10	18.6	23.0	11.5	9.6	13.5	64	1012.4	8.5	3.3	4.1	08	1.4	-	-
11	17.4	22.3	14.6	13.9	16.7	84	1013.0	6.7	4.3	3.8	06	1.0	-	-
12	19.0	25.6	12.3	10.3	17.0	78	1016.7	3.6	4.3	2.5	04	-	-	-
13	20.9	27.4	19.0	16.9	19.3	79	1014.6	11.4	0.9	2.9	05	-	-	-
14	20.1	27.9	17.6	14.1	18.9	82	1012.7	9.9	1.1	3.4	08	-	-	-
15	16.1	18.2	14.3	11.7	12.2	67	1017.0	5.7	5.4	7.3	09	0.0	-	-
16	15.6	18.7	13.4	13.4	13.8	78	1025.0	8.2	3.8	2.8	08	0.0	-	-
17	14.2	19.4	7.8	5.8	12.9	81	1030.0	12.8	0.4	1.5	02	-	-	-
18	15.3	20.3	7.8	3.8	13.4	77	1026.6	12.3	1.9	1.4	02	-	-	-
19	16.7	21.9	10.4	5.8	15.3	80	1021.9	12.5	0.9	1.6	05	-	-	-
20	17.6	22.6	12.1	7.7	15.2	80	1016.7	11.9	1.8	1.9	04	-	-	-
21	18.0	21.5	14.0	9.5	18.1	88	1009.5	4.3	5.9	3.4	05	1.0	-	-
22	17.3	19.2	16.4	16.2	18.4	93	1006.1	0.5	7.9	4.5	05	4.1	-	-
23	16.4	17.3	15.4	15.8	17.8	95	1004.8	-	8.0	4.3	05	26.7	-	-
24	14.8	17.3	13.4	13.2	13.7	82	1010.5	5.3	6.3	5.3	07	4.2	-	-
25	14.6	16.1	12.9	12.2	15.3	92	1013.7	-	7.9	5.3	06	15.7	-	-
26	15.3	16.7	14.2	13.9	15.5	90	1015.4	0.2	7.5	5.6	07	-	-	-
27	15.0	17.3	13.4	11.4	12.3	72	1018.0	12.1	2.8	4.9	08	-	-	-
28	15.5	18.1	12.3	8.2	14.5	82	1019.0	9.0	2.6	3.8	06	-	-	-
29	13.2	18.3	8.8	6.4	10.7	72	1020.1	12.4	0.6	3.1	05	-	-	-
30	13.4	19.0	7.4	5.3	8.4	57	1014.4	8.5	3.6	3.5	05	-	-	-
31	14.7	18.6	11.1	9.7	11.9	70	1008.1	0.3	7.3	3.0	05	6.3	-	-

LEBORK

DNI	TEMPERATURA POWIETRZA				PRĘŻNOŚĆ PARY WODNEJ	WILGOTNOŚĆ WZGLĘDNA	CIŚNIENIE ATMOSFERYCZNE	USŁONECZNIENIE	ZACHMURZENIE	WIATR		OPAD	ŚNIEG	
	T	Max	Min	T_g	e	U	P	S	N	v	v_{max}	R_d	s_h	s_g
1	16.4	22.0	11.1	6.2	14.0	77	1011.8	9.2	4.4	1.6	03	-	-	-
2	17.2	21.8	14.7	10.6	14.9	76	1007.0	2.8	6.6	2.4	04	24.3	-	-
3	15.7	21.8	8.5	4.5	13.2	76	1006.4	11.6	4.6	1.6	03	-	-	-
4	18.1	22.0	15.4	12.1	17.1	83	1003.2	1.6	7.4	2.1	03	3.1	-	-
5	16.8	20.1	13.9	10.9	14.9	79	1003.8	7.6	5.9	3.4	07	3.0	-	-
6	14.6	19.5	9.2	4.5	12.8	78	1006.2	7.4	4.1	2.8	05	3.6	-	-
7	14.7	18.8	12.2	9.6	13.9	81	1006.8	7.1	3.6	3.3	05	2.3	-	-
8	17.4	23.4	8.2	4.0	14.0	72	1005.5	2.5	5.4	1.6	04	0.7	-	-
9	16.1	21.9	14.4	12.4	15.9	87	1006.7	0.7	7.8	2.3	04	5.9	-	-
10	17.2	22.1	10.3	6.9	13.9	73	1011.3	8.6	4.6	2.3	03	0.3	-	-
11	18.0	22.5	14.5	10.9	15.5	76	1011.6	5.6	5.0	3.3	07	0.7	-	-
12	18.5	24.7	10.3	5.3	16.9	79	1015.6	3.0	4.8	1.8	04	-	-	-
13	23.6	30.0	19.3	16.9	20.4	71	1013.3	12.0	1.6	2.3	04	-	-	-
14	20.7	30.8	14.4	11.1	18.8	78	1011.6	11.8	2.0	3.1	06	-	-	-
15	15.2	18.7	13.2	8.1	12.5	73	1015.5	6.0	5.1	5.4	10	0.0	-	-
16	13.8	17.8	10.4	7.4	13.5	86	1023.3	3.4	4.6	1.6	03	2.9	-	-
17	13.6	21.5	5.4	2.2	11.4	76	1028.5	13.7	1.8	0.9	03	-	-	-
18	15.0	23.8	5.2	1.6	12.6	77	1024.9	12.3	2.5	1.5	03	-	-	-
19	17.6	26.0	7.1	3.6	13.0	70	1020.4	12.9	1.0	1.1	03	-	-	-
20	18.2	26.7	8.5	3.5	14.8	74	1015.4	11.9	3.0	1.5	04	-	-	-
21	17.0	22.6	9.5	6.9	17.7	91	1008.0	1.1	5.1	1.1	03	19.5	-	-
22	17.5	18.6	15.6	13.9	19.2	96	1004.1	-	7.9	1.5	02	2.0	-	-
23	16.6	17.8	15.8	15.4	17.7	94	1003.3	-	8.0	1.5	03	4.8	-	-
24	13.7	15.9	12.1	12.8	13.6	87	1007.8	0.8	7.8	4.5	08	4.3	-	-
25	14.3	16.4	12.0	11.0	15.6	96	1011.4	-	8.0	1.9	04	18.1	-	-
26	15.2	17.6	14.1	12.9	15.7	91	1013.8	0.3	7.6	2.6	04	0.5	-	-
27	14.3	17.6	10.9	6.4	12.2	76	1016.2	13.6	1.4	2.6	05	-	-	-
28	12.4	19.5	4.6	1.5	12.4	86	1017.2	10.7	2.8	1.4	04	-	-	-
29	10.9	16.7	3.9	1.5	9.6	77	1019.1	12.2	0.6	1.9	04	-	-	-
30	13.5	19.0	5.1	0.1	9.0	59	1013.7	10.2	3.6	2.4	04	-	-	-
31	15.3	19.3	11.3	7.2	12.4	71	1007.4	1.2	7.0	2.0	04	3.3	-	-

GDAŃSK-WRZESZCZ

DNI	TEMPERATURA POWIETRZA				PRĘŻNOŚĆ PARY WODNEJ	WILGOTNOŚĆ WZGLĘDNA	CIŚNIENIE ATMOSFERYCZNE	USŁONECZNIENIE	ZACHMURZENIE	WIATR		OPAD	ŚNIEG	
	T	Max	Min	T_g	e	U	P	S	N	v	v_{max}	R_d	s_h	s_g
1	17.4	23.3	11.2	8.6	12.4	65	1013.6	.	4.3	3.3	07	0.5	-	-
2	16.4	22.5	14.6	12.1	15.7	85	1008.9	.	7.1	1.9	05	35.2	-	-
3	17.2	22.4	11.5	9.5	12.8	68	1009.8	.	4.1	2.5	05	-	-	-
4	18.9	23.1	14.6	13.0	16.4	76	1004.7	.	7.5	1.5	03	0.5	-	-
5	18.0	21.7	16.2	15.0	14.6	72	1004.7	.	5.6	3.8	09	0.0	-	-
6	16.9	21.0	13.1	9.7	11.5	62	1007.8	.	3.6	4.1	08	-	-	-
7	16.3	21.1	12.2	10.9	12.3	67	1008.1	.	3.6	6.0	09	-	-	-
8	19.0	24.9	11.1	8.3	13.6	63	1007.1	.	6.0	2.8	05	1.4	-	-
9	17.0	22.8	15.7	14.5	15.9	82	1007.3	.	6.8	3.4	07	7.8	-	-
10	17.8	22.7	12.3	10.8	13.4	68	1012.8	.	4.0	4.6	07	-	-	-
11	19.3	24.4	16.5	15.1	15.2	68	1012.9	.	5.3	4.3	07	0.0	-	-
12	19.7	25.2	12.7	10.4	15.8	69	1017.3	.	3.0	4.1	08	-	-	-
13	23.3	31.9	19.0	15.2	19.7	70	1014.8	.	2.3	4.3	07	-	-	-
14	23.5	34.3	17.5	14.7	18.7	64	1012.7	.	1.0	3.5	08	-	-	-
15	16.7	22.5	13.7	11.3	11.5	61	1017.0	.	4.4	6.1	08	-	-	-
16	15.2	17.7	13.2	12.3	12.7	73	1024.5	.	5.3	5.1	07	-	-	-
17	15.4	20.6	10.5	6.9	12.0	71	1030.0	.	0.5	1.8	04	-	-	-
18	17.1	23.7	10.5	5.9	14.2	75	1026.5	.	1.5	1.4	05	-	-	-
19	18.4	24.5	11.0	7.4	14.9	73	1022.0	.	1.1	1.3	04	-	-	-
20	18.5	23.9	12.7	9.3	15.7	75	1017.0	.	1.1	1.3	04	-	-	-
21	18.8	21.8	15.1	11.6	19.2	88	1009.1	.	6.4	1.8	04	7.3	-	-
22	18.4	19.9	17.0	16.1	20.0	95	1004.6	.	7.3	3.6	06	21.1	-	-
23	16.9	18.4	15.9	16.4	17.8	93	1003.7	.	8.0	3.0	05	11.6	-	-
24	14.1	16.1	12.4	13.0	14.1	88	1007.6	.	6.9	7.0	09	1.4	-	-
25	15.1	17.5	12.0	11.3	15.6	91	1011.9	.	7.0	6.0	07	24.5	-	-
26	15.6	16.6	14.7	13.8	15.2	86	1015.0	.	7.5	5.4	08	-	-	-
27	15.4	17.1	13.3	11.8	12.2	70	1017.3	.	4.3	7.1	08	-	-	-
28	14.8	18.0	10.1	8.1	14.3	85	1017.8	.	3.4	5.9	08	-	-	-
29	12.7	15.8	8.2	4.4	9.7	67	1020.7	.	1.0	2.9	06	-	-	-
30	12.9	19.1	6.0	2.4	8.4	60	1016.1	.	3.3	3.1	06	-	-	-
31	14.3	20.1	8.6	6.9	11.8	71	1009.7	.	6.4	2.5	04	1.0	-	-

KOSZALIN

DNI	TEMPERATURA POWIETRZA				PRĘŻNOŚĆ PARY WODNEJ	WILGOTNOŚĆ WZGLĘDNA	CIŚNIENIE ATMOSFERYCZNE	USŁONECZNIENIE	ZACHMURZENIE	WIATR		OPAD	ŚNIEG	
	T	Max	Min	T_g	e	U	P	S	N	v	v_{max}	R_d	s_h	s_g
1	15.7	21.3	9.8	8.3	12.7	73	1009.8	9.0	4.4	3.0	04	0.0	-	-
2	16.0	19.7	13.6	11.8	14.0	77	1004.8	3.7	5.8	3.9	06	0.9	-	-
3	16.1	21.6	8.8	6.8	12.1	69	1006.5	9.7	4.1	2.9	04	0.1	-	-
4	17.9	22.9	14.9	13.8	16.1	79	1001.2	2.6	7.3	2.9	03	0.9	-	-
5	16.2	20.5	14.2	13.0	13.7	76	1002.5	7.8	5.1	4.3	09	-	-	-
6	14.1	18.0	10.4	8.5	11.7	73	1004.8	6.4	4.4	5.0	08	0.2	-	-
7	15.0	19.5	11.6	10.0	12.8	77	1005.8	7.9	4.4	4.6	08	-	-	-
8	18.4	24.6	10.9	6.5	14.0	68	1003.1	1.6	7.1	3.6	06	1.4	-	-
9	14.7	22.3	13.8	13.7	15.2	91	1005.9	0.1	6.8	2.8	04	3.1	-	-
10	16.6	22.6	9.2	7.4	13.1	72	1089.7	7.0	3.6	5.0	09	3.3	-	-
11	17.7	22.3	15.1	11.4	15.4	77	1010.5	3.7	5.3	3.9	08	0.0	-	-
12	18.7	26.3	11.1	9.0	16.6	78	1014.1	4.3	5.0	3.8	06	-	-	-
13	21.7	29.0	18.2	16.3	20.1	78	1011.7	13.0	2.5	3.0	05	-	-	-
14	21.3	27.7	17.5	13.8	18.8	74	1009.9	12.3	2.9	4.5	07	-	-	-
15	14.9	19.6	12.1	10.8	11.6	69	1015.1	9.5	4.9	6.8	09	0.0	-	-
16	14.1	18.1	11.5	10.2	13.1	82	1022.4	7.7	4.6	2.5	05	-	-	-
17	13.2	18.8	6.6	4.5	11.9	80	1027.0	13.4	1.0	2.0	04	-	-	-
18	15.5	22.3	6.9	3.8	13.0	75	1023.1	13.0	2.6	2.4	06	-	-	-
19	17.4	23.5	9.3	5.6	13.8	71	1018.6	13.5	1.4	2.1	04	-	-	-
20	18.2	25.5	10.2	6.1	15.5	75	1013.2	12.7	3.0	1.9	07	-	-	-
21	17.7	24.4	12.2	8.7	17.4	86	1005.9	2.4	5.9	1.5	03	1.7	-	-
22	16.7	18.3	15.4	14.3	17.7	93	1003.0	-	7.5	4.3	07	0.4	-	-
23	16.1	18.4	15.7	15.5	17.6	97	1001.2	-	7.9	2.3	05	38.7	-	-
24	14.3	16.4	12.5	12.4	13.5	83	1008.4	6.3	6.6	4.3	07	3.4	-	-
25	13.7	15.4	11.4	9.2	14.5	93	1011.4	-	6.9	2.8	05	11.4	-	-
26	15.3	18.5	11.5	12.5	15.3	88	1011.5	2.2	7.3	5.5	08	1.5	-	-
27	14.4	18.6	11.2	10.0	12.3	76	1014.4	12.4	3.3	4.6	08	-	-	-
28	12.7	18.3	6.9	3.2	12.8	87	1015.8	8.6	2.6	2.8	06	-	-	-
29	13.9	19.3	8.2	4.5	10.0	65	1016.3	12.8	0.8	3.5	06	-	-	-
30	13.7	18.9	7.9	6.3	9.6	62	1010.3	7.4	4.6	6.4	09	-	-	-
31	14.7	19.1	11.1	9.5	12.1	72	1004.1	0.4	7.1	4.5	08	4.5	-	-

KOŁOBRZEG

DNI	TEMPERATURA POWIETRZA				PRĘŻNOŚĆ PARY WODNEJ	WILGOTNOŚĆ WZGLĘDNA	CIŚNIENIE ATMOSFERYCZNE	USŁONECZNIENIE	ZACHMURZENIE	WIATR		OPAD	ŚNIEG	
	T	Max	Min	T_g	e	U	P	S	N	v	v_{max}	R_d	s_h	s_g
1	15.9	21.3	10.5	8.4	13.2	75	1012.9	8.6	5.8	3.0	04	-	-	-
2	16.3	19.8	12.8	9.3	13.6	74	1007.7	3.5	6.4	3.1	04	0.3	-	-
3	16.4	22.0	10.0	7.5	12.4	69	1009.5	8.7	5.5	1.8	03	0.0	-	-
4	18.3	22.7	15.5	13.7	16.1	78	1004.1	2.8	6.9	1.9	03	0.2	-	-
5	17.0	20.1	14.3	12.6	13.7	72	1005.6	8.7	5.9	3.6	06	0.0	-	-
6	14.3	18.3	10.7	8.4	12.2	75	1007.7	5.3	4.9	5.3	08	0.0	-	-
7	15.4	19.5	12.2	10.0	13.2	77	1009.0	9.1	4.0	4.0	06	-	-	-
8	18.0	24.3	10.9	6.4	14.8	73	1006.1	1.1	6.9	1.8	03	16.4	-	-
9	15.7	18.4	14.3	13.1	15.0	84	1009.1	0.3	7.4	2.6	04	2.4	-	-
10	17.3	23.3	10.7	7.5	13.5	70	1012.7	5.4	5.0	3.1	06	2.4	-	-
11	17.8	21.4	15.1	13.4	16.3	80	1013.6	4.6	5.4	3.4	07	0.0	-	-
12	19.6	26.7	12.6	8.4	17.1	76	1016.9	4.1	5.3	2.4	05	0.0	-	-
13	21.5	26.1	18.9	16.5	20.1	79	1014.7	10.9	1.9	2.1	03	-	-	-
14	21.0	25.5	18.4	13.6	18.9	76	1013.0	11.1	2.8	3.6	06	-	-	-
15	15.5	21.3	12.5	10.8	11.7	67	1018.5	8.0	5.5	6.0	07	0.2	-	-
16	15.4	18.3	12.7	11.5	13.4	77	1025.7	9.5	4.3	2.0	03	-	-	-
17	13.9	18.8	6.6	1.7	13.0	83	1030.0	13.0	1.0	1.8	03	-	-	-
18	15.4	19.7	7.7	2.3	14.5	83	1026.3	12.4	2.4	2.4	06	-	-	-
19	16.7	20.8	9.4	4.6	15.8	83	1021.7	12.5	1.0	2.6	04	-	-	-
20	17.4	21.5	11.8	5.5	16.6	83	1016.6	11.9	2.3	2.0	03	-	-	-
21	18.0	20.3	16.0	12.4	18.4	89	1009.4	2.9	6.4	3.3	04	17.2	-	-
22	16.2	17.8	15.6	14.3	17.2	93	1006.8	-	7.5	4.5	05	10.1	-	-
23	15.7	17.2	15.1	13.0	17.2	97	1004.4	-	7.9	3.0	05	29.2	-	-
24	14.5	17.4	13.5	12.9	13.7	83	1012.0	3.0	6.8	2.9	05	2.4	-	-
25	14.1	15.8	12.3	9.0	14.3	89	1015.1	-	7.6	3.9	05	8.9	-	-
26	15.4	17.5	14.2	13.5	15.7	90	1014.7	3.4	7.1	6.3	07	1.5	-	-
27	14.2	16.3	12.4	11.3	12.9	80	1017.9	11.7	2.5	4.3	06	-	-	-
28	12.5	17.0	5.8	2.4	13.0	89	1019.2	9.2	2.6	2.4	05	-	-	-
29	12.9	16.6	9.8	6.0	11.5	79	1019.4	12.4	0.9	3.3	05	-	-	-
30	13.6	19.2	7.4	5.1	9.5	63	1012.9	6.6	4.6	4.3	06	-	-	-
31	14.9	19.8	10.9	9.0	12.6	75	1006.8	1.3	7.0	3.4	04	2.2	-	-

ELBLĄG

DNI	TEMPERATURA POWIETRZA				PRĘŻNOŚĆ PARY WODNEJ	WILGOTNOŚĆ WZGLĘDNA	CIŚNIENIE ATMOSFERYCZNE	USŁONECZNIENIE	ZACHMURZENIE	WIATR		OPAD	ŚNIEG	
	T	Max	Min	T_g	e	U	P	S	N	v	v_{max}	R_d	s_h	s_g
1	16.5	22.4	9.8	7.5	12.6	69	1010.5	-	3.4	2.0	03	-	-	-
2	16.6	22.5	14.6	13.3	15.8	84	1005.6	-	6.9	1.9	04	31.9	-	-
3	16.0	21.3	10.3	12.5	13.3	75	1006.4	-	4.3	1.3	03	-	-	-
4	18.0	21.3	15.0	12.0	16.5	80	1001.6	-	7.3	1.9	03	2.4	-	-
5	17.2	21.6	15.0	14.5	14.8	77	1001.3	-	5.0	1.5	04	0.6	-	-
6	16.2	21.3	12.0	8.5	12.7	71	1004.6	-	4.9	1.8	04	-	-	-
7	15.1	20.7	10.1	7.9	13.1	78	1004.9	-	2.9	1.8	04	-	-	-
8	17.4	23.5	9.4	5.8	13.7	71	1004.1	-	4.3	1.5	03	-	-	-
9	16.9	20.4	14.5	13.3	16.2	84	1003.4	-	6.4	2.6	05	14.0	-	-
10	16.8	21.4	12.4	11.5	14.0	75	1009.3	-	5.3	1.9	03	-	-	-
11	18.5	24.8	15.5	13.3	16.4	77	1009.7	-	6.1	1.5	02	0.0	-	-
12	18.2	23.9	10.9	11.8	16.1	77	1014.0	-	3.9	2.0	04	-	-	-
13	22.4	30.1	17.7	15.2	20.2	75	1011.7	-	2.6	2.5	04	-	-	-
14	22.4	30.7	16.4	14.2	19.9	75	1009.6	-	2.1	3.5	07	-	-	-
15	16.3	20.6	13.9	10.8	13.1	72	1013.4	-	3.8	2.8	06	-	-	-
16	14.4	18.8	11.7	10.5	13.4	82	1020.2	-	6.4	2.9	05	-	-	-
17	14.8	20.4	7.8	4.2	12.0	74	1025.6	-	0.9	2.0	05	-	-	-
18	18.7	24.1	13.8	9.3	12.7	61	1022.5	-	3.4	1.9	03	-	-	-
19	19.5	24.8	12.9	8.3	13.9	62	1017.9	-	2.5	2.5	04	-	-	-
20	21.3	26.3	13.0	11.9	14.9	61	1012.5	-	2.4	2.3	05	-	-	-
21	21.0	26.8	17.3	14.9	18.4	74	1004.6	-	5.6	3.0	10	8.0	-	-
22	17.8	21.4	15.9	14.3	19.3	95	1000.6	-	7.3	0.8	02	10.0	-	-
23	16.7	19.9	15.4	14.7	18.7	96	999.9	-	7.1	0.5	02	4.3	-	-
24	14.4	16.4	13.2	13.4	14.3	87	1003.1	-	7.3	3.0	05	0.9	-	-
25	14.7	19.1	11.2	10.9	15.4	91	1007.4	-	7.0	2.5	04	3.4	-	-
26	14.7	17.9	13.3	11.1	14.7	88	1010.6	-	6.6	4.0	06	0.0	-	-
27	14.2	18.2	11.3	10.7	12.0	75	1012.3	-	3.6	3.1	06	-	-	-
28	14.2	18.9	8.8	6.5	13.2	82	1013.0	-	2.6	2.6	05	-	-	-
29	12.0	15.7	8.2	6.4	9.0	65	1016.5	-	0.5	2.5	03	-	-	-
30	12.8	18.7	6.9	4.2	7.9	55	1012.6	-	3.1	3.4	04	-	-	-
31	14.9	20.1	8.8	7.3	11.3	66	1006.4	-	6.8	3.9	05	2.8	-	-

SUWAŁKI

DNI	TEMPERATURA POWIETRZA				PRĘŻNOŚĆ PARY WODNEJ	WILGOTNOŚĆ WZGLĘDNA	CIŚNIENIE ATMOSFERYCZNE	USŁONECZNIENIE	ZACHMURZENIE	WIATR		OPAD	ŚNIEG	
	T	Max	Min	T_g	e	U	P	S	N	v	v_{max}	R_d	s_h	s_g
1	16.0	22.0	9.2	6.4	11.7	67	997.1	11.9	3.0	2.3	04	-	-	-
2	18.4	25.2	10.4	6.8	12.4	62	993.6	9.2	6.3	4.9	09	13.2	-	-
3	16.6	21.5	12.6	11.5	13.7	75	992.2	11.8	5.9	2.3	03	-	-	-
4	17.5	22.5	11.7	7.9	16.1	80	989.1	0.7	7.8	3.5	07	22.8	-	-
5	16.1	20.8	14.0	13.6	15.4	85	986.2	4.6	5.6	3.1	09	0.0	-	-
6	14.2	17.3	10.6	7.3	14.4	89	990.5	0.1	6.4	1.3	02	0.2	-	-
7	13.8	19.5	9.3	7.4	12.3	79	989.6	10.2	3.5	4.1	08	0.0	-	-
8	16.2	22.4	8.2	5.4	12.6	71	990.9	11.1	3.0	2.5	05	-	-	-
9	19.4	25.3	14.2	10.0	16.1	73	989.7	7.1	5.5	3.0	07	0.8	-	-
10	15.4	20.2	14.0	11.9	14.1	82	993.0	3.9	5.6	3.5	06	-	-	-
11	18.0	25.6	8.7	5.5	14.0	70	995.7	8.9	5.0	3.1	06	0.0	-	-
12	16.9	22.1	9.9	6.4	13.6	73	999.4	10.2	3.6	2.5	05	-	-	-
13	21.6	28.5	12.5	9.7	17.6	70	998.9	9.7	3.3	4.5	09	-	-	-
14	23.7	30.2	16.3	12.7	18.7	67	996.7	12.2	0.3	4.3	09	-	-	-
15	17.3	25.6	15.0	11.7	12.6	65	997.4	10.5	3.8	3.1	07	0.3	-	-
16	13.9	20.1	9.0	6.5	12.4	79	1004.1	2.4	5.0	2.3	04	0.0	-	-
17	16.2	22.7	9.5	6.4	11.9	68	1009.9	10.6	2.6	2.1	04	-	-	-
18	17.2	24.3	9.7	6.2	11.7	63	1008.1	10.3	3.9	0.9	02	-	-	-
19	18.3	25.2	9.0	5.3	12.0	61	1003.4	12.7	2.1	1.5	03	-	-	-
20	19.9	27.0	12.0	7.0	13.2	59	998.7	11.8	1.9	2.1	04	-	-	-
21	20.7	27.4	14.8	10.8	17.1	71	991.0	3.8	5.6	1.5	03	0.0	-	-
22	17.7	22.5	16.2	12.9	17.9	89	986.4	1.0	5.8	1.4	06	0.6	-	-
23	16.8	22.4	13.7	12.3	16.3	86	985.2	3.7	6.5	3.8	07	5.2	-	-
24	14.7	18.5	13.0	11.5	14.8	89	987.2	0.9	6.6	3.4	05	2.9	-	-
25	12.9	14.4	12.0	11.7	13.6	92	992.6	-	7.5	2.3	04	8.6	-	-
26	13.3	14.8	11.5	9.4	13.8	91	996.2	-	8.0	3.9	07	0.0	-	-
27	13.3	18.0	8.8	8.4	10.0	67	996.2	11.2	4.3	4.3	07	-	-	-
28	12.6	18.8	7.1	4.6	10.0	70	996.4	9.6	2.4	3.1	09	-	-	-
29	9.1	14.2	4.4	2.2	6.7	61	1001.2	12.8	0.6	3.3	07	-	-	-
30	9.7	17.3	0.9	- 2.0	6.8	61	1000.1	12.4	0.4	1.9	03	-	-	-
31	12.9	19.4	4.4	- 0.6	7.6	53	996.4	6.6	5.6	6.1	10	-	-	-

KĘTRZYN

DNI	TEMPERATURA POWIETRZA				PRĘŻNOŚĆ PARY WODNEJ	WILGOTNOŚĆ WZGLĘDNA	CIŚNIENIE ATMOSFERYCZNE	USŁONECZNIENIE	ZACHMURZENIE	WIATR		OPAD	ŚNIEG	
	T	Max	Min	T_g	e	U	P	S	N	v	v_{max}	R_d	s_h	s_g
1	16.3	22.4	9.6	8.1	13.1	73	1005.0	.	2.0	2.6	04	–	–	–
2	18.3	24.6	13.1	11.5	15.6	77	1000.2	.	5.0	3.6	08	27.5	–	–
3	16.1	22.4	10.4	9.4	14.1	79	1000.4	.	3.8	2.4	04	–	–	–
4	17.8	22.5	13.3	11.4	17.8	87	996.1	.	6.9	2.6	05	19.5	–	–
5	16.9	20.2	14.2	14.3	16.4	86	994.7	.	5.6	2.6	06	0.8	–	–
6	14.9	20.1	11.5	9.7	14.1	84	998.7	.	4.9	2.3	04	4.7	–	–
7	14.5	19.7	10.0	7.9	13.2	81	998.5	.	2.0	3.5	07	–	–	–
8	17.1	23.3	9.9	8.0	14.6	76	998.5	.	3.6	1.9	03	–	–	–
9	19.6	25.6	15.1	12.8	17.2	78	996.8	.	4.8	2.6	05	1.8	–	–
10	16.3	20.7	13.1	12.9	14.7	81	1002.5	.	4.5	3.8	08	–	–	–
11	18.3	25.6	13.3	11.4	16.5	79	1003.6	.	5.4	3.6	06	0.3	–	–
12	17.2	22.9	11.5	8.5	15.8	81	1007.2	.	2.1	2.5	04	–	–	–
13	22.4	29.4	15.4	12.6	20.7	77	1006.1	.	0.9	3.4	07	–	–	–
14	23.7	30.4	17.2	15.4	20.9	73	1004.3	.	0.1	3.3	06	–	–	–
15	16.4	25.4	13.8	11.4	14.2	77	1006.5	.	1.4	2.9	07	0.3	–	–
16	14.6	19.8	11.0	7.1	13.4	82	1013.0	.	5.4	2.6	04	–	–	–
17	15.5	21.8	8.3	6.4	13.3	77	1018.9	.	1.0	1.5	03	–	–	–
18	17.4	24.1	10.1	8.1	14.1	73	1016.3	.	3.9	1.0	02	–	–	–
19	18.6	25.1	10.8	8.8	13.9	68	1011.6	.	0.9	1.3	03	–	–	–
20	19.7	25.8	10.4	7.8	15.0	68	1006.7	.	0.3	1.6	03	–	–	–
21	19.5	25.3	15.4	12.3	18.7	82	998.8	.	4.0	1.5	03	4.1	–	–
22	17.0	20.7	13.4	12.1	18.7	96	994.3	.	5.0	0.8	02	9.7	–	–
23	17.3	21.7	14.5	13.7	17.9	91	993.3	.	5.9	2.5	04	0.3	–	–
24	14.7	17.8	13.0	12.4	15.0	90	995.8	.	7.4	4.3	07	0.1	–	–
25	13.1	15.4	11.3	10.7	14.3	95	1001.0	.	8.0	3.3	07	0.7	–	–
26	14.5	17.7	11.8	9.2	14.6	89	1004.5	.	6.6	3.4	07	0.0	–	–
27	13.8	17.6	10.2	10.0	11.7	75	1005.1	.	3.1	2.5	05	–	–	–
28	12.1	18.9	7.3	5.3	12.4	88	1005.8	.	2.5	1.3	03	–	–	–
29	9.6	14.4	3.7	1.5	8.5	74	1010.2	.	0.6	1.9	05	–	–	–
30	10.8	17.3	4.0	1.5	8.4	68	1007.6	.	0.9	2.4	05	–	–	–
31	13.2	19.3	6.4	4.8	10.5	69	1002.2	.	5.0	4.0	06	–	–	–

ŚWINOUJŚCIE

DNI	TEMPERATURA POWIETRZA				PRĘŻNOŚĆ PARY WODNEJ	WILGOTNOŚĆ WZGLĘDNA	CIŚNIENIE ATMOSFERYCZNE	USŁONECZNIENIE	ZACHMURZENIE	WIATR		OPAD	ŚNIEG	
	T	Max	Min	T_g	e	U	P	S	N	v	v_{max}	R_d	s_h	s_g
1	15.7	20.2	11.9	10.4	14.5	82	1012.0	4.4	5.9	1.5	03	4.3	–	–
2	16.2	19.3	13.8	12.4	13.8	76	1007.0	4.1	5.8	2.4	04	0.2	–	–
3	16.3	20.8	9.2	9.1	13.3	73	1008.9	7.1	4.3	1.4	03	–	–	–
4	18.3	23.5	15.0	13.1	16.9	82	1003.9	3.9	6.3	1.8	04	0.3	–	–
5	16.8	21.0	13.7	12.4	13.6	72	1005.8	11.4	4.6	3.1	05	–	–	–
6	14.2	17.9	11.6	12.6	12.9	80	1007.8	2.5	5.9	4.3	05	0.8	–	–
7	16.5	21.3	12.6	11.8	12.5	69	1009.1	9.0	5.5	3.4	04	–	–	–
8	19.0	24.7	15.4	12.9	16.0	74	1005.7	1.6	7.0	1.6	03	–	–	–
9	15.3	19.7	12.3	10.2	13.6	78	1009.4	0.6	6.0	1.5	04	0.0	–	–
10	18.1	24.1	11.3	8.4	14.4	72	1012.1	4.9	4.6	2.5	05	0.9	–	–
11	18.8	23.9	14.5	13.9	15.2	72	1013.3	7.1	5.1	2.0	03	0.0	–	–
12	20.8	27.6	13.0	10.2	17.4	73	1016.4	7.6	5.1	1.1	03	0.0	–	–
13	22.6	30.6	18.7	16.7	19.8	78	1014.0	12.1	0.8	1.5	03	–	–	–
14	22.1	25.4	19.4	16.4	16.4	62	1012.8	10.0	2.6	3.8	08	–	–	–
15	15.3	20.7	11.5	9.9	10.8	63	1019.0	9.0	4.3	5.3	08	0.5	–	–
16	14.7	17.3	10.8	10.0	13.6	82	1025.8	12.5	2.0	3.1	06	–	–	–
17	15.1	19.1	8.9	5.6	13.2	78	1029.5	12.0	0.8	1.9	04	–	–	–
18	16.6	20.1	10.5	7.5	15.2	80	1025.5	12.6	1.8	2.5	05	–	–	–
19	18.0	20.9	11.9	8.4	17.0	82	1021.2	12.4	0.5	3.0	05	–	–	–
20	18.8	20.8	15.5	10.9	18.0	83	1016.2	12.2	3.5	3.0	05	–	–	–
21	19.1	20.7	18.4	16.9	19.2	87	1009.8	1.2	5.3	5.5	06	0.9	–	–
22	17.5	18.7	16.7	15.9	18.1	91	1007.3	0.3	7.0	6.1	08	–	–	–
23	16.7	17.6	15.8	15.9	17.8	94	1004.8	–	8.0	3.8	09	19.3	–	–
24	14.5	17.0	13.8	12.2	14.0	85	1012.8	1.3	7.4	4.6	09	9.4	–	–
25	14.0	15.5	11.2	10.9	13.6	85	1015.8	–	6.8	5.0	08	12.2	–	–
26	16.3	17.3	14.8	13.9	16.5	89	1014.3	1.5	7.0	8.4	09	0.1	–	–
27	16.2	17.4	15.5	14.8	13.0	70	1017.5	10.4	5.3	7.3	09	–	–	–
28	14.7	17.5	9.1	6.4	13.3	80	1019.0	9.3	2.8	4.8	08	–	–	–
29	15.4	17.8	12.4	10.1	12.9	74	1018.3	11.6	1.5	5.4	08	–	–	–
30	15.6	20.0	10.7	8.4	11.7	67	1011.1	8.8	5.8	3.3	04	0.0	–	–
31	15.7	18.9	14.0	13.2	15.8	89	1006.0	0.4	7.8	2.0	03	3.8	–	–

MIKOŁAJKI

DNI	TEMPERATURA POWIETRZA				PRĘŻNOŚĆ PARY WODNEJ	WILGOTNOŚĆ WZGLĘDNA	CIŚNIENIE ATMOSFERYCZNE	USŁONECZNIENIE	ZACHMURZENIE	WIATR		OPAD	ŚNIEG	
	T	Max	Min	T_g	e	U	P	S	N	v	v_{max}	R_d	s_h	s_g
1	16.5	22.4	10.4	9.1	12.9	71	1000.7	11.5	3.1	3.0	05	–	–	–
2	18.4	24.4	14.4	12.6	14.1	68	996.0	(8.0)	5.9	5.0	10	22.6	–	–
3	16.6	21.5	12.4	11.2	14.4	78	996.3	(9.5)	4.5	2.9	05	–	–	–
4	18.2	22.6	15.1	12.9	16.6	79	991.9	1.0	7.8	3.3	05	6.7	–	–
5	16.9	20.3	15.1	14.8	16.6	87	990.6	6.5	5.3	3.0	06	0.2	–	–
6	14.5	18.3	12.0	10.6	14.4	87	994.3	1.1	5.6	2.0	04	1.6	–	–
7	15.1	20.4	10.1	8.0	12.4	74	994.4	11.3	2.9	4.9	10	–	–	–
8	17.1	22.4	10.1	9.1	13.2	69	994.4	(10.0)	5.1	3.9	07	–	–	–
9	20.0	25.2	16.3	14.8	16.1	71	992.5	(7.0)	6.0	4.3	07	0.1	–	–
10	16.3	20.5	13.5	13.1	14.0	77	997.7	6.9	5.5	5.0	08	–	–	–
11	18.7	25.6	13.6	10.9	15.1	71	999.7	6.5	5.1	4.4	07	0.1	–	–
12	18.2	23.1	13.6	11.3	14.6	71	1003.6	10.6	4.8	2.3	05	–	–	–
13	22.4	29.2	16.0	14.6	18.4	69	1002.1	12.3	1.1	4.4	07	–	–	–
14	23.6	29.9	17.5	15.3	18.4	67	1000.0	13.8	0.0	4.8	10	–	–	–
15	17.3	19.9	16.3	13.4	13.2	68	1002.0	13.3	2.0	3.3	06	0.5	–	–
16	14.7	20.2	11.7	9.8	13.1	80	1008.3	4.3	5.5	3.0	04	0.0	–	–
17	16.1	23.3	10.1	8.6	12.1	70	1013.6	12.9	1.6	1.6	02	–	–	–
18	17.9	23.4	12.8	9.1	13.3	67	1011.6	8.4	4.6	1.4	04	–	–	–
19	18.8	24.8	12.2	8.8	13.5	65	1007.1	13.2	1.4	1.6	03	–	–	–
20	20.5	26.7	13.4	10.2	14.0	60	1001.9	12.8	0.9	1.4	03	–	–	–
21	19.7	26.4	15.9	12.3	18.3	80	994.3	1.8	4.5	1.3	02	0.0	–	–
22	16.9	19.9	16.4	12.0	18.7	98	990.0	–	6.0	2.5	07	24.5	–	–
23	17.0	22.3	14.3	12.0	17.5	91	989.2	3.5	5.9	2.8	06	0.7	–	–
24	14.5	18.2	13.7	13.5	14.5	88	991.6	0.8	6.5	3.5	06	2.1	–	–
25	12.6	14.5	11.4	11.1	13.8	94	996.5	–	8.0	2.0	06	0.5	–	–
26	15.0	19.1	12.9	12.3	14.3	85	999.5	4.2	7.1	2.5	06	–	–	–
27	14.0	18.3	11.2	10.4	11.2	72	1000.0	12.0	4.0	3.4	06	–	–	–
28	12.7	19.2	9.2	5.0	11.7	80	1001.0	9.2	2.3	3.3	05	–	–	–
29	9.7	14.7	5.5	3.0	7.5	66	1005.2	13.5	0.5	1.5	03	–	–	–
30	11.8	17.3	6.8	2.5	7.8	58	1003.2	13.2	0.9	4.6	08	–	–	–
31	13.9	19.7	8.0	6.8	9.6	61	998.0	6.6	5.0	8.1	10	–	–	–

RESKO

DNI	TEMPERATURA POWIETRZA				PRĘŻNOŚĆ PARY WODNEJ	WILGOTNOŚĆ WZGLĘDNA	CIŚNIENIE ATMOSFERYCZNE	USŁONECZNIENIE	ZACHMURZENIE	WIATR		OPAD	ŚNIEG	
	T	Max	Min	T_g	e	U	P	S	N	v	v_{max}	R_d	s_h	s_g
1	15.5	20.8	10.0	7.9	13.5	78	1007.3	6.0	5.9	1.8	03	–	–	–
2	15.5	19.0	13.7	11.4	13.8	79	1002.6	5.6	5.1	2.4	06	1.0	–	–
3	15.5	21.0	8.0	4.5	13.7	79	1004.0	7.8	4.5	1.5	03	–	–	–
4	17.5	21.8	14.9	13.3	17.4	88	999.3	1.0	6.9	1.9	03	0.7	–	–
5	16.5	20.6	13.1	12.6	15.0	81	1000.8	10.2	5.4	2.8	07	–	–	–
6	13.7	17.6	10.0	4.6	13.1	84	1003.1	6.2	4.8	2.5	05	0.5	–	–
7	15.6	20.7	11.4	9.8	14.3	81	1004.1	10.9	4.6	2.5	05	–	–	–
8	18.5	25.0	11.6	8.4	16.0	77	1001.0	3.8	7.1	1.4	03	5.5	–	–
9	14.5	20.3	12.6	11.5	15.7	95	1004.1	–	6.8	1.1	02	0.6	–	–
10	16.8	23.2	8.6	5.1	15.3	81	1007.5	7.6	4.5	2.1	05	–	–	–
11	18.6	23.6	15.6	12.4	16.5	78	1008.3	5.3	5.0	3.1	07	–	–	–
12	19.1	26.9	10.1	7.6	17.1	78	1011.7	6.9	4.3	1.4	03	–	–	–
13	23.7	30.8	17.5	7.8	21.0	74	1009.1	12.5	0.3	1.5	03	–	–	–
14	22.7	26.6	20.4	17.0	17.8	65	1007.7	12.1	1.5	2.9	06	–	–	–
15	15.0	22.0	11.2	9.9	11.2	67	1013.6	10.4	4.1	3.6	05	1.9	–	–
16	13.9	19.8	9.5	7.2	13.0	83	1020.1	7.5	4.0	2.1	04	–	–	–
17	13.8	22.7	4.6	3.1	11.5	77	1024.0	12.1	0.9	0.9	02	–	–	–
18	16.5	25.4	7.4	3.6	13.2	73	1020.0	12.3	2.3	1.3	03	–	–	–
19	18.2	26.2	9.8	5.9	14.1	71	1015.5	12.2	1.1	1.4	03	–	–	–
20	19.1	27.5	9.8	7.2	15.7	74	1010.3	11.7	2.4	1.1	02	–	–	–
21	17.3	22.8	13.0	10.4	17.6	90	1003.4	0.7	5.8	1.5	03	8.2	–	–
22	16.7	19.0	14.9	14.1	18.2	96	1001.1	0.0	7.8	1.4	02	0.6	–	–
23	16.3	18.6	15.1	14.5	18.0	97	998.9	–	8.0	0.5	01	43.1	–	–
24	13.3	16.6	12.2	13.1	14.7	96	1006.3	0.3	7.8	2.0	03	0.4	–	–
25	12.3	15.4	7.6	4.6	13.9	97	1009.5	0.7	6.1	1.9	04	3.5	–	–
26	15.4	19.6	12.7	11.9	15.6	89	1008.1	1.3	6.8	2.8	04	5.5	–	–
27	14.6	20.2	11.5	10.4	13.4	82	1011.1	11.0	3.3	2.0	03	–	–	–
28	13.0	18.3	5.5	3.0	13.1	87	1013.1	6.3	3.9	0.9	02	–	–	–
29	14.0	19.5	7.5	4.4	11.8	76	1013.1	12.1	0.4	1.9	03	–	–	–
30	13.7	18.8	7.6	5.5	10.6	69	1006.5	7.3	4.3	4.1	08	–	–	–
31	14.7	19.8	10.7	8.3	13.5	81	1001.3	1.3	7.0	2.5	03	2.9	–	–

OLSZTYN - DAJTKI

DNI	TEMPERATURA POWIETRZA				PRĘŻNOŚĆ PARY WODNEJ	WILGOTNOŚĆ WZGLĘDNA	CIŚNIENIE ATMOSFERYCZNE	USŁONECZNIENIE	ZACHMURZENIE	WIATR		OPAD	ŚNIEG	
	T	Max	Min	T_0	e	U	P	S	N	v	v_{max}	R_d	s_h	s_g
1	16.3	22.8	8.7	7.2	12.5	71	999.8	.	3.0	2.1	04	–	–	–
2	17.4	25.2	13.0	10.8	15.2	78	994.8	.	5.0	2.6	05	18.5	–	–
3	16.1	21.3	9.8	8.7	13.7	77	995.5	.	2.5	1.8	02	–	–	–
4	17.8	21.7	13.7	11.4	17.0	83	990.9	.	7.6	2.0	03	2.2	–	–
5	16.4	20.6	12.9	14.2	15.7	85	990.5	.	4.8	2.4	03	6.0	–	–
6	15.6	21.3	11.3	9.0	12.8	74	993.7	.	3.9	1.8	04	–	–	–
7	15.1	19.6	9.9	8.7	12.1	77	994.0	.	2.4	2.1	03	–	–	–
8	17.2	23.3	8.3	5.3	13.9	73	993.4	.	4.1	1.8	04	–	–	–
9	17.7	26.0	13.7	10.3	16.6	83	991.8	.	4.1	3.1	05	58.7	–	–
10	16.3	22.2	12.2	12.1	14.2	79	998.0	.	5.0	2.1	03	–	–	–
11	18.7	25.5	13.7	11.9	15.9	75	998.9	.	5.0	3.1	05	–	–	–
12	18.4	23.4	12.3	10.5	15.6	75	1003.2	.	2.0	2.5	03	–	–	–
13	23.4	30.4	15.9	14.3	19.8	71	1001.2	.	0.6	3.0	04	–	–	–
14	23.7	30.3	16.3	13.7	19.7	71	999.2	.	0.8	3.1	08	–	–	–
15	16.3	26.0	14.0	12.3	12.5	69	1002.1	.	1.6	2.6	05	0.6	–	–
16	14.7	19.0	10.6	8.3	13.0	79	1008.3	.	5.6	1.9	03	–	–	–
17	15.8	21.2	8.5	5.5	13.2	76	1013.4	.	1.9	1.1	02	–	–	–
18	17.3	23.4	10.6	7.5	13.9	73	1010.9	.	3.3	0.8	01	–	–	–
19	17.8	24.6	8.4	6.4	13.3	69	1006.4	.	1.4	1.9	03	–	–	–
20	19.9	26.2	10.8	7.9	14.9	67	1001.2	.	0.1	1.8	03	0.9	–	–
21	20.6	26.9	16.1	12.4	19.0	79	993.6	.	3.6	1.8	02	0.0	–	–
22	17.2	20.2	13.8	12.1	18.6	95	989.5	.	5.4	1.1	02	4.1	–	–
23	17.0	20.5	12.8	11.1	17.4	90	988.9	.	6.3	2.1	04	7.1	–	–
24	14.5	17.1	13.0	13.2	14.2	86	991.8	.	7.1	3.3	05	2.0	–	–
25	13.1	15.6	9.4	9.3	14.3	94	996.3	.	7.8	3.0	05	4.1	–	–
26	15.1	19.0	12.6	12.3	15.2	89	998.5	.	7.4	3.1	04	–	–	–
27	14.1	17.6	11.5	10.3	11.9	75	999.4	.	3.8	3.8	05	–	–	–
28	13.5	18.8	7.7	5.3	12.5	82	1000.6	.	4.6	2.8	04	–	–	–
29	10.6	16.0	5.3	1.8	9.0	72	1004.3	.	0.4	1.9	03	–	–	–
30	11.4	18.1	2.6	– 1.2	8.0	63	1001.6	.	0.8	2.4	04	–	–	–
31	14.0	20.5	6.4	4.3	10.9	68	995.9	.	6.1	3.4	05	0.0	–	–

SZCZECINEK

Sierpień 1966

DNI	TEMPERATURA POWIETRZA				PRĘŻNOŚĆ PARY WODNEJ	WILGOTNOŚĆ WZGLĘDNA	CIŚNIENIE ATMOSFERYCZNE	USŁONECZNIENIE	ZACHMURZENIE	WIATR		OPAD	ŚNIEG	
	T	Max	Min	T_0	e	U	P	S	N	v	v_{max}	R_d	s_h	s_g
1	16.1	21.2	11.1	8.7	12.3	69	997.8	9.7	3.6	3.4	05	–	–	–
2	16.0	20.5	13.4	11.0	13.5	75	992.8	5.4	5.6	3.1	06	0.0	–	–
3	16.0	21.2	10.3	7.0	12.3	70	994.3	8.4	4.1	2.4	04	–	–	–
4	17.5	20.9	15.6	12.5	16.4	82	989.3	0.8	7.6	2.5	05	1.2	–	–
5	16.6	20.4	14.6	13.0	13.8	75	990.5	8.6	5.4	3.5	07	0.0	–	–
6	14.6	18.4	11.2	7.4	12.0	73	993.2	8.9	4.4	4.0	07	0.0	–	–
7	15.5	20.1	11.7	9.7	11.7	69	993.5	12.1	3.5	3.6	06	–	–	–
8	18.1	23.8	12.2	7.7	14.5	71	991.3	1.7	6.8	2.8	05	10.8	–	–
9	14.5	22.5	13.2	14.0	15.5	94	993.5	–	6.9	2.0	03	10.0	–	–
10	16.8	22.1	10.3	7.7	13.6	73	998.0	11.7	3.1	3.9	06	–	–	–
11	18.2	23.2	15.7	11.6	15.9	77	998.4	4.5	5.3	3.1	06	0.0	–	–
12	19.0	26.5	10.8	7.6	17.1	78	1002.3	6.4	4.9	2.9	05	–	–	–
13	23.6	30.4	18.4	16.4	20.0	71	999.9	13.1	0.8	3.0	05	–	–	–
14	23.0	29.0	19.1	15.4	18.7	67	997.9	11.3	1.6	3.4	05	–	–	–
15	15.2	23.2	12.4	9.9	11.5	68	1003.2	9.6	4.1	4.8	08	–	–	–
16	13.6	18.5	10.7	8.8	12.7	82	1009.3	3.0	5.6	2.4	03	0.1	–	–
17	14.3	22.4	6.0	2.5	11.7	76	1013.7	11.4	3.1	1.0	03	–	–	–
18	16.6	24.4	7.9	3.6	13.5	75	1010.0	11.6	2.5	1.3	02	–	–	–
19	17.7	25.2	8.7	4.5	13.2	68	1005.5	11.7	0.9	1.3	03	–	–	–
20	19.3	27.7	11.7	7.0	14.7	69	1000.3	10.5	3.9	1.8	04	–	–	–
21	18.9	24.8	15.3	11.8	16.8	78	993.1	3.3	5.0	1.5	02	0.0	–	–
22	17.1	21.7	13.7	10.1	17.7	91	990.0	1.0	7.5	2.1	05	0.1	–	–
23	16.2	18.6	14.8	13.5	17.3	94	988.6	–	7.8	1.4	03	28.4	–	–
24	14.0	16.5	13.3	12.5	13.4	84	995.0	3.7	6.0	4.0	06	0.0	–	–
25	12.3	15.6	8.7	6.3	13.5	94	998.3	0.6	6.0	2.6	05	7.5	–	–
26	14.8	18.5	13.2	12.4	15.0	90	997.8	1.8	7.4	4.3	06	3.0	–	–
27	14.3	18.7	12.7	11.0	12.4	77	1000.6	10.4	3.5	4.6	07	–	–	–
28	12.8	19.5	5.8	2.5	12.7	87	1002.4	5.2	2.9	1.9	04	–	–	–
29	12.7	18.1	7.1	3.0	10.6	75	1003.4	11.8	0.9	2.5	05	–	–	–
30	12.6	17.9	6.4	3.5	9.5	67	998.0	8.4	5.0	3.6	07	–	–	–
31	14.0	19.3	10.4	9.0	12.7	79	992.0	1.7	7.4	3.1	05	1.6	–	–

CHOJNICE

DNI	TEMPERATURA POWIETRZA				PRĘŻNOŚĆ PARY WODNEJ	WILGOTNOŚĆ WZGLĘDNA	CIŚNIENIE ATMOSFERYCZNE	USŁONECZNIENIE	ZACHMURZENIE	WIATR		OPAD	ŚNIEG	
	T	Max	Min	T_0	e	U	P	S	N	v	v_{max}	R_d	s_h	s_g
1	15.2	20.7	7.5	5.3	12.4	74	993.9	9.2	3.8	3.3	05	–	–	–
2	15.0	20.0	13.6	10.7	13.9	82	988.9	1.9	6.5	3.6	07	1.9	–	–
3	14.8	20.5	7.7	5.0	12.6	77	990.3	9.9	3.8	1.5	04	–	–	–
4	16.5	20.1	13.9	13.0	16.8	90	985.3	0.2	7.9	2.1	03	1.9	–	–
5	16.0	20.0	13.3	11.3	14.1	79	986.2	6.9	5.1	4.1	09	0.1	–	–
6	13.9	18.4	9.1	6.7	11.9	76	989.1	6.7	4.5	4.0	07	–	–	–
7	14.7	20.3	9.3	8.2	11.5	72	989.6	12.0	2.9	4.8	08	–	–	–
8	17.1	23.3	10.4	6.6	13.7	72	987.6	2.6	6.8	2.0	04	1.4	–	–
9	15.1	21.0	12.8	11.5	15.5	91	988.7	1.1	7.9	3.0	05	9.5	–	–
10	15.6	21.4	9.1	6.9	13.4	78	994.0	10.6	4.0	2.9	06	–	–	–
11	17.8	24.4	13.5	11.3	15.4	77	994.2	4.5	4.6	2.8	06	–	–	–
12	18.0	24.6	10.6	7.6	16.3	79	998.4	5.5	3.9	1.8	03	–	–	–
13	23.4	30.7	16.6	14.0	19.6	71	995.8	12.9	0.6	1.8	04	–	–	–
14	22.5	30.6	18.5	15.7	19.1	72	993.7	12.1	1.3	4.3	09	–	–	–
15	14.2	22.1	9.7	7.2	10.9	68	998.7	9.8	4.4	4.5	08	–	–	–
16	13.9	17.9	10.0	9.1	12.4	79	1004.8	1.4	6.8	1.5	03	0.0	–	–
17	15.4	22.5	7.3	4.4	12.3	74	1009.3	13.0	0.8	0.1	01	–	–	–
18	17.2	24.5	9.1	5.1	13.0	70	1006.0	11.0	3.4	1.0	02	–	–	–
19	18.3	25.8	9.8	5.7	13.3	66	1001.5	12.4	1.1	1.3	03	–	–	–
20	19.7	27.0	12.0	9.4	14.9	68	996.2	11.3	2.6	2.0	03	–	–	–
21	19.1	25.3	14.7	12.2	17.8	81	988.6	3.8	5.3	1.0	03	3.7	–	–
22	17.1	21.8	14.4	12.7	18.2	94	985.5	1.9	7.9	1.1	02	2.4	–	–
23	15.9	20.3	15.3	13.8	17.2	95	984.5	1.8	7.8	1.9	05	40.7	–	–
24	13.4	17.3	12.0	12.6	13.1	85	989.7	8.8	5.0	4.4	07	0.0	–	–
25	12.2	14.4	8.2	7.2	13.3	93	993.2	–	7.0	3.6	07	9.3	–	–
26	14.4	18.3	13.0	13.1	14.9	91	993.5	1.5	7.8	3.5	05	2.7	–	–
27	13.7	18.0	11.5	10.3	12.1	79	996.2	10.7	4.5	4.3	06	0.0	–	–
28	13.2	20.1	7.9	6.8	12.5	84	997.8	8.9	3.9	2.0	03	0.0	–	–
29	12.4	18.3	6.6	5.0	10.3	74	999.3	12.9	0.8	2.1	04	–	–	–
30	12.1	18.0	6.0	3.4	8.9	66	994.5	9.8	5.0	4.8	07	–	–	–
31	13.1	17.9	8.6	7.0	12.0	79	988.6	0.7	7.3	3.5	06	2.5	–	–

SZCZECIN - DĄBIE

DNI	TEMPERATURA POWIETRZA				PRĘŻNOŚĆ PARY WODNEJ	WILGOTNOŚĆ WZGLĘDNA	CIŚNIENIE ATMOSFERYCZNE	USŁONECZNIENIE	ZACHMURZENIE	WIATR		OPAD	ŚNIEG	
	T	Max	Min	T_0	e	U	P	S	N	v	v_{max}	R_d	s_h	s_g
1	15.6	20.7	10.7	8.9	13.4	77	1013.2	4.1	5.0	4.1	05	2.0	–	–
2	16.4	19.8	13.7	11.6	12.8	70	1008.2	4.3	5.1	6.3	08	–	–	–
3	16.3	21.1	8.5	5.6	13.4	74	1009.9	5.7	4.8	4.1	07	0.0	–	–
4	17.6	21.4	15.7	14.2	17.5	88	1005.0	0.2	6.5	4.5	07	1.3	–	–
5	16.5	20.6	13.8	12.8	14.0	76	1007.0	9.2	4.8	4.9	08	–	–	–
6	14.1	17.9	10.7	9.0	12.3	78	1009.6	4.2	4.4	7.1	09	0.0	–	–
7	15.8	20.8	10.8	9.0	13.0	74	1010.5	9.1	4.6	4.8	06	0.0	–	–
8	19.0	24.9	14.2	11.3	15.7	72	1006.6	1.8	7.5	3.1	05	0.6	–	–
9	14.7	18.7	12.3	10.5	14.2	85	1010.6	0.2	6.0	3.5	05	0.4	–	–
10	17.8	24.3	11.1	9.5	13.7	70	1013.6	6.9	4.0	5.5	08	–	–	–
11	20.0	24.7	17.3	15.6	15.6	68	1014.6	5.6	5.1	5.3	07	–	–	–
12	20.6	27.3	10.6	8.9	17.6	74	1017.7	7.7	4.1	3.1	06	–	–	–
13	24.4	31.9	17.8	14.1	20.5	70	1014.9	12.0	0.1	2.9	04	–	–	–
14	22.8	26.8	21.0	18.4	17.3	63	1014.1	10.4	2.0	5.1	08	–	–	–
15	15.1	21.6	10.4	10.0	11.0	65	1020.8	7.8	4.1	5.4	08	–	–	–
16	14.8	20.3	11.1	9.4	12.7	76	1026.9	7.0	3.8	3.1	04	–	–	–
17	14.5	22.4	3.9	2.1	12.9	80	1030.4	10.5	1.9	2.1	05	–	–	–
18	17.2	25.7	6.9	5.5	13.9	74	1025.9	10.7	3.1	3.1	06	–	–	–
19	18.5	25.9	8.3	7.0	14.4	71	1021.4	12.2	1.0	3.0	04	–	–	–
20	19.3	27.3	10.8	8.6	16.3	74	1016.0	9.7	2.8	3.0	04	–	–	–
21	17.6	20.9	14.2	12.3	17.8	89	1009.7	–	5.9	2.8	04	7.2	–	–
22	17.5	20.9	15.7	14.3	18.1	91	1007.2	1.0	7.8	3.9	05	12.9	–	–
23	16.3	18.0	15.6	15.5	17.7	96	1004.9	–	8.0	2.8	05	55.6	–	–
24	14.6	18.0	12.4	12.6	14.2	86	1013.3	1.4	6.9	4.0	05	1.0	–	–
25	13.1	15.2	10.7	8.2	13.7	91	1016.5	2.3	6.3	3.1	05	6.7	–	–
26	15.6	18.0	12.5	12.6	15.9	90	1013.9	0.1	7.5	4.6	06	0.3	–	–
27	15.1	19.6	12.9	11.7	14.1	83	1017.2	4.1	5.1	4.4	05	–	–	–
28	13.9	20.2	6.3	4.0	13.2	83	1019.1	8.2	1.6	3.4	05	–	–	–
29	15.0	20.9	9.6	8.1	12.6	76	1018.6	10.1	2.1	3.3	04	–	–	–
30	14.5	20.1	7.9	6.9	11.5	70	1011.8	5.9	5.0	7.4	09	–	–	–
31	15.6	19.5	12.0	11.1	15.0	84	1006.4	0.8	7.4	3.3	05	7.9	–	–

M Ł A W A

DNI	TEMPERATURA POWIETRZA T	Max	Min	T_g	PRĘŻNOŚĆ PARY WODNEJ e	WILGOTNOŚĆ WZGLĘDNA U	CIŚNIENIE ATMOSFERYCZNE P	USŁONECZNIENIE S	ZACHMURZENIE N	WIATR v	v_{max}	OPAD R_d	ŚNIEG s_h	s_g
1	16.5	23.0	7.9	7.4	12.7	71	999.2	-	2.9	1.4	03	-	-	-
2	17.4	24.0	13.6	10.9	16.4	83	994.0	-	4.9	2.9	07	28.5	-	-
3	16.0	21.5	9.8	8.0	14.0	79	995.2	-	4.5	1.5	03	-	-	-
4	17.9	22.0	14.7	12.7	18.0	88	990.5	-	7.8	1.6	03	5.2	-	-
5	16.3	21.5	14.5	14.2	15.7	86	990.5	-	5.3	2.6	05	2.7	-	-
6	15.0	20.6	9.8	8.0	13.7	82	993.2	-	5.1	1.8	05	0.4	-	-
7	14.7	20.7	8.3	6.6	12.3	76	994.2	-	2.3	3.0	07	-	-	-
8	17.2	24.5	8.2	6.1	13.9	74	992.9	-	4.1	1.5	03	0.0	-	-
9	18.4	26.0	13.5	10.4	16.4	79	990.9	-	4.0	2.6	05	16.2	-	-
10	15.9	21.4	12.0	12.0	13.9	79	997.8	-	5.0	3.5	06	-	-	-
11	18.8	26.3	11.3	9.3	16.3	77	998.8	-	5.5	2.3	05	0.0	-	-
12	18.7	24.3	12.6	10.4	16.7	79	1002.7	-	3.9	1.0	03	-	-	-
13	22.1	29.9	13.8	11.5	20.4	79	1001.2	-	0.4	1.1	02	-	-	-
14	23.7	30.5	17.3	14.1	20.3	72	999.0	-	0.0	2.4	06	-	-	-
15	16.9	25.4	14.4	12.3	13.5	71	1001.8	-	2.4	3.4	07	0.3	-	-
16	14.4	20.1	9.6	7.5	13.0	81	1007.8	-	4.5	2.1	04	0.0	-	-
17	16.5	23.3	8.9	6.4	13.8	76	1012.1	-	2.3	1.6	04	-	-	-
18	17.4	23.8	10.6	8.0	13.5	71	1009.8	-	2.8	1.6	03	-	-	-
19	18.6	25.8	10.0	6.6	13.7	67	1004.9	-	1.3	1.6	03	-	-	-
20	21.2	27.8	13.4	10.5	15.5	63	999.7	-	0.4	2.6	05	-	-	-
21	20.8	26.8	16.5	14.1	19.2	79	992.5	-	4.6	1.3	03	-	-	-
22	17.9	24.1	15.3	12.0	18.2	90	988.9	-	6.3	0.4	01	0.5	-	-
23	17.2	22.9	12.9	10.7	16.5	86	988.6	-	5.9	2.0	05	2.8	-	-
24	14.9	19.0	13.8	12.3	14.1	84	991.7	-	5.9	3.3	05	0.0	-	-
25	12.3	16.2	7.1	5.6	12.9	90	996.3	-	5.3	2.8	04	-	-	-
26	15.3	20.0	11.4	10.0	14.2	83	996.7	-	6.3	3.9	07	-	-	-
27	14.5	19.9	11.3	10.3	13.5	83	997.9	-	5.3	4.4	08	-	-	-
28	13.7	19.8	7.0	4.4	12.2	79	999.6	-	3.5	2.9	05	-	-	-
29	11.7	16.9	6.0	3.0	9.0	68	1003.1	-	0.9	2.0	03	-	-	-
30	11.4	18.5	4.1	1.1	7.6	60	1000.6	-	1.4	4.4	08	-	-	-
31	13.7	21.3	5.9	4.9	11.3	72	994.7	-	6.4	6.1	08	0.6	-	-

B I A Ł Y S T O K

DNI	TEMPERATURA POWIETRZA T	Max	Min	T_g	PRĘŻNOŚĆ PARY WODNEJ e	WILGOTNOŚĆ WZGLĘDNA U	CIŚNIENIE ATMOSFERYCZNE P	USŁONECZNIENIE S	ZACHMURZENIE N	WIATR v	v_{max}	OPAD R_d	ŚNIEG s_h	s_g
1	16.7	23.3	8.8	7.2	12.9	72	1001.1	12.2	2.6	1.1	02	-	-	-
2	18.7	25.7	9.9	7.4	14.3	70	997.2	9.7	5.4	3.6	06	16.0	-	-
3	16.9	22.3	13.8	12.9	14.8	79	996.3	9.7	6.3	1.9	03	-	-	-
4	17.7	23.0	11.8	10.0	17.4	86	992.7	1.9	7.8	2.5	04	36.5	-	-
5	16.5	21.4	14.2	13.8	16.3	87	990.8	3.8	5.8	3.0	06	-	-	-
6	14.1	17.3	10.6	8.7	15.2	94	994.2	-	6.0	1.8	03	0.9	-	-
7	14.9	20.4	9.3	7.7	12.6	76	994.6	11.9	2.5	2.3	05	-	-	-
8	16.6	22.3	8.4	6.3	14.4	78	995.2	1.3	5.3	2.3	03	-	-	-
9	19.9	26.2	14.5	13.1	18.0	79	993.0	7.7	5.4	2.0	04	1.4	-	-
10	15.8	20.7	14.1	13.6	16.6	93	996.9	1.4	6.3	1.5	03	1.3	-	-
11	18.1	25.8	8.2	6.3	15.9	77	1000.3	11.0	4.4	2.1	04	-	-	-
12	18.6	23.4	12.9	10.3	16.6	79	1003.1	11.2	4.0	2.8	07	-	-	-
13	20.5	28.3	11.4	9.2	18.6	79	1003.1	12.5	0.9	1.6	03	-	-	-
14	22.9	29.8	16.0	12.8	20.1	75	1001.3	12.7	0.0	2.4	05	-	-	-
15	18.8	23.9	14.0	12.6	15.4	73	1000.9	12.0	1.5	3.1	07	0.0	-	-
16	12.8	17.9	8.0	6.2	13.7	92	1008.1	0.1	5.8	0.9	02	0.4	-	-
17	16.2	23.1	10.2	7.0	14.9	83	1012.5	7.6	3.5	1.3	02	-	-	-
18	16.5	24.9	7.2	4.4	13.9	77	1011.0	12.9	1.4	1.4	04	-	-	-
19	17.8	25.9	7.8	5.5	14.0	72	1006.4	12.4	1.1	0.8	02	-	-	-
20	19.8	28.6	9.4	6.4	16.0	72	1001.3	12.1	0.8	1.9	04	-	-	-
21	20.3	26.3	14.0	10.8	19.1	81	994.0	4.9	5.3	1.6	03	0.0	-	-
22	17.4	22.2	15.3	13.0	18.7	95	990.4	1.4	5.6	1.0	02	11.3	-	-
23	16.8	22.5	11.8	10.1	17.4	92	989.7	2.6	4.4	1.6	03	0.6	-	-
24	14.9	18.0	13.5	11.9	15.2	90	992.0	-	5.9	2.3	04	0.1	-	-
25	13.3	17.9	8.4	7.3	12.9	84	996.8	4.9	6.3	1.8	03	-	-	-
26	14.6	19.0	9.7	6.9	14.2	86	998.5	5.0	6.6	3.6	07	-	-	-
27	13.9	19.0	10.2	8.7	11.7	75	997.8	4.7	5.1	2.5	03	-	-	-
28	12.7	20.2	7.3	4.3	10.9	76	999.0	7.4	3.3	2.6	06	-	-	-
29	8.8	15.1	2.1	- 0.5	7.7	72	1003.7	12.1	0.8	2.0	06	-	-	-
30	9.6	18.5	0.2	- 2.1	7.6	69	1003.3	11.6	0.3	2.3	05	-	-	-
31	12.9	20.6	5.4	3.2	9.9	69	999.4	4.7	4.9	3.8	06	-	-	-

B Y D G O S Z C Z

DNI	TEMPERATURA POWIETRZA T	Max	Min	T_g	PRĘŻNOŚĆ PARY WODNEJ e	WILGOTNOŚĆ WZGLĘDNA U	CIŚNIENIE ATMOSFERYCZNE P	USŁONECZNIENIE S	ZACHMURZENIE N	WIATR v	v_{max}	OPAD R_d	ŚNIEG s_h	s_g
1	16.2	23.3	6.7	6.1	12.0	68	1006.6	8.8	4.1	2.5	04	1.2	-	-
2	17.1	20.9	13.1	9.5	14.8	77	1001.5	0.6	7.1	3.5	06	0.2	-	-
3	15.9	21.8	7.4	5.0	12.2	71	1002.8	6.2	4.4	2.9	05	-	-	-
4	17.1	20.6	13.2	11.1	17.3	89	997.9	-	7.8	2.6	04	4.2	-	-
5	17.1	22.0	13.6	11.1	14.7	78	999.1	5.8	5.3	4.1	06	2.2	-	-
6	15.1	20.5	10.4	8.6	12.5	75	1001.9	8.6	6.0	4.0	07	-	-	-
7	15.3	21.3	9.2	7.5	15.5	88	1002.8	12.0	2.9	4.1	06	-	-	-
8	18.3	25.6	9.8	7.5	13.3	68	1000.0	3.3	5.9	2.6	06	-	-	-
9	15.4	21.6	12.9	12.5	16.2	93	1004.5	-	7.6	4.6	08	14.1	-	-
10	16.4	22.6	8.7	7.6	13.3	74	1006.7	13.0	2.3	3.8	06	-	-	-
11	20.0	26.4	14.5	13.4	16.5	72	1006.7	8.1	4.6	3.6	07	0.0	-	-
12	19.5	26.6	10.2	8.5	16.2	74	1010.7	9.9	3.9	2.5	05	-	-	-
13	24.4	32.3	18.0	15.0	19.7	67	1008.3	12.8	0.5	3.3	05	-	-	-
14	24.0	33.6	16.7	15.0	18.5	66	1006.2	13.3	0.9	5.1	09	-	-	-
15	15.6*	25.5	10.7	9.5	11.1	65	1011.4	12.3	3.9	4.4	08	-	-	-
16	15.5	20.8	11.3	10.7	11.8	69	1016.9	4.7	5.6	2.5	05	-	-	-
17	16.1	22.9	6.4	4.0	12.1	69	1021.1	14.3	1.6	1.4	03	-	-	-
18	17.8	24.7	9.4	8.9	12.9	66	1017.7	10.9	2.6	1.4	03	-	-	-
19	19.0	26.2	8.6	5.2	12.6	62	1013.1	12.9	1.4	2.3	06	-	-	-
20	21.5	28.4	12.0	9.0	15.0	62	1007.4	11.2	1.0	2.3	04	0.0	-	-
21	20.7	27.5	15.3	13.7	17.2	73	1000.3	6.7	5.1	2.1	04	0.5	-	-
22	17.3	22.5	14.3	12.6	17.7	91	997.5	2.9	5.3	2.1	05	-	-	-
23	16.6	22.8	13.7	10.7	16.9	90	997.0	2.7	7.6	3.4	06	9.5	-	-
24	14.9	19.3	13.0	10.7	13.9	83	1001.8	0.7	6.4	4.5	07	0.1	-	-
25	12.2	16.1	6.5	4.6	13.4	94	1006.0	1.0	5.3	3.0	05	6.7	-	-
26	15.3	18.5	12.1	10.7	15.0	87	1004.8	0.2	7.9	2.6	05	2.5	-	-
27	15.0	19.1	12.8	10.9	12.6	75	1007.1	7.3	5.0	4.1	05	-	-	-
28	14.5	20.2	6.8	4.2	12.8	80	1009.3	5.8	2.9	2.1	04	-	-	-
29	13.4	18.5	8.3	6.1	10.3	70	1011.1	12.9	0.9	2.3	04	-	-	-
30	12.5	18.9	2.8	4.3	8.8	65	1006.8	8.1	4.4	5.9	09	-	-	-
31	13.7	18.9	8.4	7.4	12.8	81	1000.8	0.1	7.6	3.1	06	9.0	-	-

O S T R O Ł Ę K A

DNI	TEMPERATURA POWIETRZA T	Max	Min	T_g	PRĘŻNOŚĆ PARY WODNEJ e	WILGOTNOŚĆ WZGLĘDNA U	CIŚNIENIE ATMOSFERYCZNE P	USŁONECZNIENIE S	ZACHMURZENIE N	WIATR v	v_{max}	OPAD R_d	ŚNIEG s_h	s_g
1	16.8	24.0	8.7	7.0	13.1	72	1005.9	11.5	2.9	1.4	03	-	-	-
2	18.4	26.7	14.1	12.0	16.4	79	1000.8	7.8	5.1	3.8	06	55.4	-	-
3	17.1	22.5	11.3	10.0	14.2	76	1001.4	11.4	3.6	1.8	04	-	-	-
4	18.4	23.5	15.2	12.7	17.6	84	997.1	3.7	6.5	1.5	04	12.9	-	-
5	17.2	21.4	14.5	14.2	16.2	84	996.3	6.6	5.0	2.8	06	0.0	-	-
6	14.4	19.5	11.0	9.1	15.0	92	999.3	0.4	5.1	1.0	03	9.8	-	-
7	14.7	20.4	8.8	7.1	13.2	80	1000.1	12.4	1.5	2.8	05	-	-	-
8	16.6	23.1	9.5	13.1	15.3	82	999.5	1.3	5.4	1.1	02	-	-	-
9	20.3	26.9	13.9	11.7	17.5	76	997.2	9.6	3.9	3.0	05	0.9	-	-
10	16.6	21.8	13.3	13.1	15.3	83	1003.1	6.9	4.9	2.4	04	-	-	-
11	19.1	26.2	10.8	9.0	16.0	74	1005.1	12.3	2.5	3.0	06	-	-	-
12	18.4	24.2	12.1	10.6	16.2	78	1008.8	8.1	4.0	0.6	02	-	-	-
13	22.0	29.5	12.8	11.2	19.3	75	1007.6	12.2	1.0	2.3	05	-	-	-
14	24.4	31.5	18.0	15.3	20.2	69	1005.4	12.2	0.3	2.5	05	-	-	-
15	17.7	25.5	14.4	12.0	14.6	74	1007.1	11.3	0.9	2.6	06	1.4	-	-
16	14.1	20.6	9.2	7.3	14.1	88	1013.7	3.3	6.3	1.0	03	0.8	-	-
17	15.7	23.1	8.4	6.5	14.3	82	1018.1	6.1	2.6	1.4	04	-	-	-
18	17.7	24.8	10.9	8.3	13.8	72	1016.1	10.0	3.1	1.3	03	-	-	-
19	18.2	26.5	8.5	6.6	14.6	73	1011.3	12.7	0.9	1.4	03	-	-	-
20	20.4	28.7	10.6	8.2	16.3	70	1005.9	12.3	0.3	1.5	03	2.4	-	-
21	21.0	28.0	16.6	13.6	20.3	82	998.8	4.9	5.0	1.8	04	0.0	-	-
22	16.7	21.6	15.8	14.8	18.2	96	995.1	-	5.8	0.9	02	10.1	-	-
23	17.0	22.7	12.4	10.7	17.1	89	994.7	3.7	4.1	2.0	04	0.5	-	-
24	15.3	19.1	13.8	12.1	15.3	88	997.4	3.0	5.8	2.9	04	2.8	-	-
25	13.4	17.3	8.1	6.8	13.8	90	1002.4	2.7	5.9	2.1	04	0.0	-	-
26	15.7	20.5	12.1	10.6	14.9	85	1003.2	5.6	5.5	3.3	05	-	-	-
27	14.5	19.2	11.5	11.1	13.1	80	1003.6	7.1	3.3	3.5	05	-	-	-
28	13.4	20.1	6.1	5.5	12.4	81	1005.1	10.7	1.5	2.4	04	-	-	-
29	10.1	15.9	4.2	1.6	8.7	73	1009.5	12.4	0.6	1.9	04	-	-	-
30	10.6	18.4	2.4	- 0.7	7.7	65	1007.8	12.3	0.5	2.8	05	-	-	-
31	13.8	21.6	6.4	3.9	10.8	69	1002.3	6.4	4.3	4.9	07	0.0	-	-

Tablica II

TORUŃ

DNI	TEMPERATURA POWIETRZA T	Max	Min	T_g	PRĘŻNOŚĆ PARY WODNEJ e	WILGOTNOŚĆ WZGLĘDNA U	CIŚNIENIE ATMOSFERYCZNE P	USŁONECZNIENIE S	ZACHMURZENIE N	WIATR v	v_{max}	OPAD R_d	ŚNIEG s_k	s_g
1	16.5	23.8	7.7	5.9	12.1	68	1007.5	9.6	3.6	1.4	02	-	-	-
2	17.3	22.9	14.4	12.4	15.4	79	1002.4	0.4	7.0	1.9	03	1.1	-	-
3	16.5	22.8	8.3	5.4	12.5	69	1003.5	9.0	4.0	1.9	04	0.0	-	-
4	17.9	21.7	15.4	13.6	17.3	85	998.6	-	7.4	1.6	02	4.3	-	-
5	16.9	22.1	14.5	13.0	14.8	79	999.5	5.6	6.0	1.9	03	0.0	-	-
6	16.1	20.6	12.7	10.0	12.1	68	1002.4	7.6	5.6	2.8	04	-	-	-
7	15.4	21.6	10.2	6.5	11.4	69	1003.2	11.8	2.0	1.5	04	-	-	-
8	18.6	26.4	8.4	5.9	13.1	65	1000.9	5.9	4.4	0.9	02	-	-	-
9	15.9	22.6	13.2	12.7	16.2	90	1000.7	0.1	6.4	2.9	05	20.7	-	-
10	16.5	22.7	10.4	9.1	13.3	74	1007.3	13.1	2.8	2.6	06	-	-	-
11	20.1	27.3	16.0	13.4	16.3	70	1007.5	9.0	4.8	1.5	03	0.0	-	-
12	20.1	26.4	12.1	10.3	16.6	73	1011.5	10.5	3.1	1.0	02	-	-	-
13	24.8	32.9	17.8	14.0	19.2	65	1009.2	13.4	0.5	1.8	04	-	-	-
14	25.3	34.3	17.7	14.2	19.3	63	1007.0	12.4	0.1	1.8	05	-	-	-
15	16.6	26.6	12.9	9.5	11.1	60	1011.8	12.2	2.1	3.4	06	1.9	-	-
16	15.3	20.3	11.7	11.0	12.5	75	1017.6	4.9	6.0	1.0	01	-	-	-
17	15.9	22.1	9.5	7.1	12.8	74	1022.1	8.8	1.6	1.6	03	-	-	-
18	17.4	24.2	9.4	5.4	12.9	68	1018.6	9.2	2.6	1.4	03	-	-	-
19	18.7	26.0	9.8	5.2	13.4	66	1013.6	13.2	1.3	2.4	04	-	-	-
20	21.0	28.2	12.5	8.5	14.6	63	1008.2	11.4	0.8	3.1	06	-	-	-
21	20.9	27.5	15.0	12.9	17.8	74	1000.8	8.4	4.6	1.8	05	0.2	-	-
22	18.4	22.7	16.0	15.2	18.7	89	997.8	4.6	5.9	1.0	02	7.6	-	-
23	17.3	22.7	14.4	12.5	16.6	85	997.5	3.5	6.3	3.1	02	4.3	-	-
24	14.9	19.3	14.2	13.0	13.8	82	1001.9	2.2	6.3	2.5	05	0.0	-	-
25	12.4	16.1	7.8	6.0	13.0	90	1006.2	2.2	6.4	1.8	03	0.3	-	-
26	15.3	19.8	12.0	10.3	14.8	87	1005.5	0.8	7.8	1.9	04	2.3	-	-
27	14.9	19.5	12.7	12.3	12.5	75	1007.4	7.7	5.3	5.3	08	-	-	-
28	14.5	20.6	9.2	7.6	13.1	81	1009.5	4.8	3.6	3.5	05	-	-	-
29	13.0	18.3	7.2	3.6	9.7	69	1012.1	13.4	0.4	2.0	04	-	-	-
30	12.6	18.9	4.4	1.1	8.2	60	1008.1	11.2	3.4	4.8	08	-	-	-
31	14.7	18.8	8.6	7.4	12.1	71	1001.7	0.2	7.0	3.3	04	2.9	-	-

GORZÓW WIELKOPOLSKI

Sierpień 1966

DNI	TEMPERATURA POWIETRZA T	Max	Min	T_g	PRĘŻNOŚĆ PARY WODNEJ e	WILGOTNOŚĆ WZGLĘDNA U	CIŚNIENIE ATMOSFERYCZNE P	USŁONECZNIENIE S	ZACHMURZENIE N	WIATR v	v_{max}	OPAD R_d	ŚNIEG s_k	s_g
1	16.0	21.8	9.2	6.4	12.9	73	1007.9	5.9	4.6	1.1	02	0.7	-	-
2	16.4	20.8	12.7	10.7	13.4	72	1002.9	4.7	4.9	2.1	03	1.0	-	-
3	15.5	21.5	7.7	3.7	12.4	73	1004.0	4.3	4.9	2.8	06	1.0	-	-
4	16.3	18.9	14.3	13.3	16.7	91	999.4	-	6.9	1.8	03	2.6	-	-
5	16.8	22.0	12.5	10.5	13.4	73	1001.4	11.6	4.4	2.5	05	-	-	-
6	14.1	19.6	9.5	7.9	12.1	77	1004.5	8.0	3.3	2.9	05	2.2	-	-
7	16.1	21.5	10.2	8.3	12.4	70	1004.9	9.2	4.8	2.3	05	-	-	-
8	18.8	26.2	13.4	9.2	14.6	70	1001.0	6.1	7.4	1.9	04	13.6	-	-
9	14.3	19.5	13.3	13.0	15.0	92	1004.7	-	6.8	1.9	03	3.0	-	-
10	17.2	23.9	9.4	7.2	13.5	72	1008.6	10.5	3.4	1.9	04	-	-	-
11	20.3	25.7	14.6	12.2	15.4	66	1009.0	9.4	3.9	2.9	05	-	-	-
12	21.2	28.2	12.9	10.2	17.3	70	1012.3	10.1	2.6	1.3	02	-	-	-
13	25.0	32.5	17.2	14.6	19.8	65	1009.5	12.3	0.3	1.1	02	-	-	-
14	23.2	29.4	19.5	17.2	15.9	57	1008.4	13.0	0.5	2.4	04	-	-	-
15	15.8	23.6	12.4	8.5	10.9	61	1015.1	8.4	4.4	2.8	05	-	-	-
16	14.2	18.4	9.7	8.0	12.5	77	1020.5	5.5	5.1	2.6	04	0.0	-	-
17	16.4	22.3	8.7	6.9	12.3	68	1023.4	12.9	1.6	2.4	03	-	-	-
18	19.2	26.0	10.8	8.8	13.7	64	1019.1	12.4	1.1	2.3	04	-	-	-
19	20.0	26.3	12.6	11.3	14.7	64	1014.5	11.1	2.9	2.5	04	-	-	-
20	21.6	27.7	15.2	13.3	15.4	60	1008.6	8.3	4.1	2.5	03	0.0	-	-
21	18.5	23.5	16.5	15.4	17.9	84	1002.6	2.4	6.9	2.6	04	8.0	-	-
22	16.7	18.7	15.3	15.2	18.1	95	1000.2	-	7.8	1.4	02	1.1	-	-
23	15.7	19.3	13.9	13.6	17.0	95	999.0	0.8	7.8	2.8	04	27.1	-	-
24	13.3	17.5	11.8	12.4	13.1	87	1006.7	2.0	7.3	3.8	05	2.9	-	-
25	12.3	16.6	8.3	7.4	12.3	86	1009.7	4.5	5.8	2.3	04	4.0	-	-
26	13.9	17.3	11.5	10.5	14.3	90	1006.8	0.8	7.5	2.1	04	1.7	-	-
27	14.7	17.8	13.3	12.2	13.4	80	1009.7	1.7	5.8	2.9	04	-	-	-
28	14.2	20.3	8.5	5.9	12.5	79	1011.8	10.3	2.9	1.8	03	-	-	-
29	15.2	20.8	10.1	8.8	12.3	73	1012.0	12.2	2.6	3.1	05	-	-	-
30	14.9	21.0	7.9	6.4	12.5	74	1005.6	7.1	6.1	3.6	05	-	-	-
31	15.0	19.1	12.3	10.4	14.3	84	1000.1	0.4	7.8	1.8	03	0.8	-	-

PŁOCK-RADZIWIE

DNI	TEMPERATURA POWIETRZA T	Max	Min	T_g	PRĘŻNOŚĆ PARY WODNEJ e	WILGOTNOŚĆ WZGLĘDNA U	CIŚNIENIE ATMOSFERYCZNE P	USŁONECZNIENIE S	ZACHMURZENIE N	WIATR v	v_{max}	OPAD R_d	ŚNIEG s_k	s_g
1	17.4	23.6	10.2	7.6	13.3	70	1008.7	.	2.8	1.5	03	-	-	-
2	16.9	25.0	13.6	11.7	16.8	88	1003.4	.	5.8	3.4	06	54.5	-	-
3	16.7	21.9	10.0	7.9	13.7	75	1004.8	.	3.5	1.0	02	-	-	-
4	17.9	22.7	14.9	13.7	17.7	87	1000.1	.	6.4	2.5	04	4.3	-	-
5	17.5	22.8	13.6	12.9	15.5	79	1000.7	.	4.1	4.0	07	4.1	-	-
6	16.5	21.1	13.5	11.1	14.0	76	1002.9	.	5.6	3.4	05	-	-	-
7	16.4	21.7	11.2	8.6	12.7	70	1004.4	.	3.9	3.3	06	-	-	-
8	19.2	25.1	13.3	10.7	15.3	71	1002.1	.	3.6	2.3	04	-	-	-
9	17.7	25.2	13.9	12.3	17.1	85	1000.4	.	5.3	2.8	07	15.7	-	-
10	16.8	22.4	13.0	12.2	14.5	78	1008.3	.	4.3	3.0	05	-	-	-
11	20.5	27.1	13.5	11.7	16.9	71	1008.5	.	3.6	3.1	06	-	-	-
12	20.5	26.4	14.0	12.0	17.8	76	1012.5	.	2.1	1.3	02	-	-	-
13	24.0	31.3	16.4	14.1	21.2	73	1010.6	.	0.1	2.4	04	-	-	-
14	25.3	31.5	18.9	19.8	21.2	68	1008.4	.	0.0	2.9	05	-	-	-
15	18.8	27.5	17.1	11.5	14.4	67	1012.0	.	4.0	4.3	06	1.8	-	-
16	15.5	20.2	11.5	11.0	13.8	79	1018.0	.	4.9	2.0	03	0.0	-	-
17	17.4	23.8	10.6	8.8	14.2	74	1021.7	.	2.5	1.6	03	-	-	-
18	18.3	25.1	10.2	8.0	13.9	70	1018.9	.	1.9	1.8	05	-	-	-
19	20.1	27.3	10.3	7.5	15.8	69	1013.6	.	1.0	2.3	05	-	-	-
20	22.2	29.8	13.8	10.0	18.1	69	1008.1	.	2.0	2.6	04	-	-	-
21	21.2	27.1	16.0	14.3	19.6	79	1001.7	.	4.5	2.3	04	-	-	-
22	20.5	25.9	16.0	14.3	18.3	78	998.4	.	5.0	1.6	04	0.3	-	-
23	17.7	24.3	13.9	12.0	16.7	83	998.7	.	4.9	3.8	05	0.3	-	-
24	14.9	18.4	14.0	13.7	14.6	86	1002.3	.	6.8	4.6	06	1.2	-	-
25	13.7	18.8	7.9	5.9	12.8	83	1006.8	.	4.3	3.0	05	-	-	-
26	14.3	18.9	7.5	5.1	14.5	89	1005.4	.	6.1	1.8	05	21.8	-	-
27	15.6	19.6	12.6	11.6	14.9	84	1006.6	.	6.1	4.1	06	-	-	-
28	15.0	20.6	9.1	7.2	13.2	78	1009.2	.	1.6	3.0	05	-	-	-
29	13.7	18.5	8.3	6.1	10.5	68	1012.3	.	1.0	2.0	04	-	-	-
30	12.6	18.8	5.5	3.4	9.2	65	1009.4	.	2.9	4.0	06	-	-	-
31	14.8	21.4	9.1	7.9	13.0	77	1003.0	.	5.4	4.3	05	1.1	-	-

POZNAŃ-ŁAWICA

DNI	TEMPERATURA POWIETRZA T	Max	Min	T_g	PRĘŻNOŚĆ PARY WODNEJ e	WILGOTNOŚĆ WZGLĘDNA U	CIŚNIENIE ATMOSFERYCZNE P	USŁONECZNIENIE S	ZACHMURZENIE N	WIATR v	v_{max}	OPAD R_d	ŚNIEG s_k	s_g
1	17.0	23.2	8.5	5.5	12.6	68	1004.5	7.8	4.6	2.9	05	1.9	-	-
2	16.8	21.0	14.1	12.1	14.8	78	999.6	3.0	5.8	3.5	06	0.9	-	-
3	16.2	22.2	7.6	4.9	13.5	75	1000.9	7.8	4.4	3.4	06	0.3	-	-
4	17.2	20.1	14.7	13.7	17.8	92	996.1	-	6.6	3.4	05	1.1	-	-
5	17.3	22.8	11.9	10.0	14.4	76	997.9	7.1	3.6	4.3	08	1.1	-	-
6	15.9	21.2	10.9	9.5	12.8	72	1000.8	8.6	4.6	4.0	07	0.0	-	-
7	16.8	22.6	10.0	8.7	12.8	69	1001.5	6.9	4.6	3.1	06	-	-	-
8	20.4	27.0	13.7	11.4	14.8	65	997.6	7.8	6.0	3.4	06	1.0	-	-
9	14.5	23.1	12.6	13.6	16.0	96	1000.2	-	7.3	4.3	08	21.2	-	-
10	17.0	23.7	8.8	5.8	14.1	76	1005.6	10.2	1.5	3.3	06	-	-	-
11	20.3	27.7	13.5	11.3	17.0	73	1005.5	8.3	3.1	4.8	09	-	-	-
12	21.5	28.2	13.5	13.7	18.1	73	1009.0	9.6	2.8	2.1	04	-	-	-
13	25.1	32.8	16.9	15.3	20.7	68	1006.6	11.0	0.3	3.0	05	-	-	-
14	24.7	33.2	18.4	16.4	19.2	63	1004.7	10.7	0.3	5.0	08	-	-	-
15	16.9	25.1	12.5	11.0	11.7	62	1010.8	9.9	4.0	5.6	08	0.0	-	-
16	15.2	19.8	12.1	11.7	12.4	73	1015.8	7.1	5.5	2.4	04	-	-	-
17	16.3	22.4	9.7	8.3	13.6	76	1019.1	9.7	2.6	3.5	06	-	-	-
18	19.0	25.4	11.4	8.3	14.0	66	1015.0	10.9	1.5	3.8	06	-	-	-
19	20.6	27.2	12.7	10.2	15.0	65	1010.1	10.8	1.0	4.5	08	-	-	-
20	22.4	28.7	14.4	13.1	16.8	64	1004.4	10.2	3.5	4.4	07	0.2	-	-
21	19.8	25.9	17.4	16.8	19.6	86	998.3	2.4	6.3	1.3	03	3.0	-	-
22	17.7	22.1	15.3	13.8	18.5	92	996.2	0.1	6.8	2.5	04	0.2	-	-
23	16.8	21.4	14.8	12.7	16.7	88	995.4	1.7	7.1	4.9	08	10.5	-	-
24	14.0	15.7	13.1	13.0	14.9	93	1001.5	0.3	7.8	7.3	11	2.1	-	-
25	13.6	18.3	8.1	5.4	12.6	83	1005.1	5.6	6.4	3.6	06	-	-	-
26	13.8	15.7	10.7	8.7	14.8	94	1002.5	0.1	7.0	3.5	07	15.6	-	-
27	14.5	17.8	12.5	12.6	14.3	87	1004.6	1.0	6.5	5.8	08	0.1	-	-
28	14.5	19.6	8.9	7.8	13.1	80	1007.5	5.6	4.5	3.4	05	-	-	-
29	15.0	19.9	9.8	6.6	11.8	71	1008.3	10.7	2.6	3.8	06	-	-	-
30	14.8	21.9	8.0	6.3	11.0	65	1003.0	7.0	5.0	5.5	08	-	-	-
31	15.1	20.3	11.6	10.2	14.3	83	997.2	1.8	7.0	4.1	06	0.5	-	-

SŁUBICE

DNI	TEMPERATURA POWIETRZA				PRĘŻNOŚĆ PARY WODNEJ	WILGOTNOŚĆ WZGLĘDNA	CIŚNIENIE ATMOSFERYCZNE	USŁONECZNIENIE	ZACHMURZENIE	WIATR		OPAD	ŚNIEG	
	T	Max	Min	T_g	e	U	P	S	N	v	v_{max}	R_d	s_h	s_g
1	17.2	22.6	9.9	6.4	12.5	65	1011.3	.	3.9	1.8	03	0.7	–	–
2	16.3	20.5	13.8	10.9	13.1	72	1006.9	.	3.4	1.9	03	0.6	–	–
3	15.9	21.4	7.1	4.5	13.9	77	1007.5	.	4.6	1.4	02	2.9	–	–
4	16.3	19.5	15.2	14.0	17.2	93	1003.5	.	6.1	1.1	02	1.9	–	–
5	17.5	22.0	13.6	11.3	13.8	72	1005.9	.	4.5	2.5	05	–	–	–
6	14.9	19.8	10.2	8.1	12.7	77	1009.1	.	3.0	2.5	05	0.4	–	–
7	16.4	21.5	10.4	8.4	12.7	70	1009.1	.	4.3	1.4	03	–	–	–
8	19.5	25.3	14.8	11.5	15.4	70	1004.6	.	7.3	1.8	03	4.6	–	–
9	14.9	19.4	13.4	12.8	14.4	85	1009.1	.	6.5	1.6	03	0.3	–	–
10	18.3	24.9	10.8	8.7	13.3	66	1012.7	.	2.8	1.9	03	–	–	–
11	21.2	25.9	15.8	13.8	16.2	66	1013.1	.	3.8	2.9	06	–	–	–
12	22.3	29.3	12.1	9.9	18.5	70	1015.9	.	2.5	1.4	02	–	–	–
13	26.1	33.2	18.9	16.4	22.2	67	1012.9	.	0.0	1.4	02	–	–	–
14	23.7	28.5	21.3	19.1	17.1	59	1012.5	.	0.3	2.6	05	–	–	–
15	15.9	23.3	11.6	9.3	11.2	63	1019.7	.	3.9	3.6	07	–	–	–
16	14.6	19.5	9.5	6.3	12.1	73	1024.5	.	4.8	2.1	04	–	–	–
17	15.2	22.6	7.1	3.6	11.7	71	1026.6	.	2.0	1.5	04	–	–	–
18	18.4	26.0	9.5	5.7	14.1	70	1021.7	.	1.0	1.8	03	–	–	–
19	19.4	26.5	11.0	7.4	15.3	71	1017.2	.	1.9	1.8	04	–	–	–
20	20.7	27.6	13.6	9.7	18.0	76	1011.8	.	4.9	1.6	03	0.2	–	–
21	18.2	23.7	16.3	15.3	19.6	94	1006.4	.	7.4	1.3	03	8.2	–	–
22	17.0	20.2	14.4	12.8	18.0	93	1004.6	.	7.1	1.3	02	6.5	–	–
23	15.9	18.1	15.1	13.9	16.6	92	1003.9	.	8.0	4.0	06	5.0	–	–
24	13.6	18.3	11.8	10.8	11.8	77	1012.2	.	5.8	4.6	06	–	–	–
25	12.5	17.7	5.7	2.3	12.0	83	1014.1	.	4.5	1.4	04	0.0	–	–
26	13.8	16.3	11.2	7.5	14.1	89	1010.7	.	7.6	2.3	03	4.0	–	–
27	14.2	17.6	13.3	12.5	14.8	92	1013.3	.	6.4	2.8	05	–	–	–
28	13.4	20.2	5.7	2.0	12.5	83	1015.6	.	2.8	1.6	03	–	–	–
29	15.4	21.5	8.4	5.4	12.8	76	1015.0	.	2.5	1.8	03	–	–	–
30	16.2	21.5	10.3	8.3	12.8	69	1008.3	.	5.8	2.8	05	–	–	–
31	15.2	19.0	14.0	11.3	16.3	95	1003.7	.	7.9	1.5	03	2.7	–	–

KOŁO

Sierpień 1966

DNI	TEMPERATURA POWIETRZA				PRĘŻNOŚĆ PARY WODNEJ	WILGOTNOŚĆ WZGLĘDNA	CIŚNIENIE ATMOSFERYCZNE	USŁONECZNIENIE	ZACHMURZENIE	WIATR		OPAD	ŚNIEG	
	T	Max	Min	T_g	e	U	P	S	N	v	v_{max}	R_d	s_h	s_g
1	17.0	25.7	10.4	7.8	13.6	74	1004.1	.	4.0	0.5	01	–	–	–
2	17.2	23.3	13.4	10.4	15.7	81	998.8	.	5.1	1.0	02	4.1	–	–
3	17.4	22.9	9.9	7.2	14.1	73	1000.2	.	4.1	0.8	02	–	–	–
4	17.6	23.3	15.4	12.8	17.6	88	995.4	.	6.6	0.5	02	6.4	–	–
5	17.5	22.6	14.0	12.4	14.8	77	996.7	.	2.9	1.9	03	5.8	–	–
6	16.4	20.5	13.4	11.4	13.4	74	999.3	.	5.9	1.4	03	–	–	–
7	16.2	22.3	10.9	9.0	13.1	73	1000.5	.	4.1	1.0	02	–	–	–
8	19.6	25.9	13.7	10.8	15.6	71	997.3	.	5.5	0.5	01	–	–	–
9	15.9	23.3	12.8	12.4	16.1	89	997.2	.	6.3	1.4	04	18.7	–	–
10	16.8	22.9	11.3	9.8	14.0	75	1004.5	.	2.1	1.0	02	–	–	–
11	20.3	26.4	13.5	10.3	17.3	74	1004.5	.	3.8	1.1	02	0.3	–	–
12	20.4	26.2	13.9	11.8	18.1	78	1007.9	.	2.3	0.4	01	–	–	–
13	24.6	32.8	17.1	12.6	21.2	72	1006.2	.	0.3	0.1	01	–	–	–
14	25.1	33.0	18.6	16.7	22.7	73	1003.9	.	0.0	1.4	03	–	–	–
15	18.2	21.5	16.4	15.4	12.7	62	1008.6	.	4.0	1.6	03	2.0	–	–
16	14.9	19.2	11.7	10.3	12.0	72	1014.1	.	5.5	0.5	01	0.0	–	–
17	16.3	23.4	10.2	8.0	13.7	76	1017.4	.	2.0	0.3	01	–	–	–
18	18.1	24.7	10.9	8.3	15.9	70	1014.0	.	1.0	1.0	03	–	–	–
19	19.7	27.6	12.2	9.8	15.6	70	1008.8	.	1.1	1.1	02	–	–	–
20	21.5	29.3	14.3	11.9	16.8	68	1003.3	.	2.1	1.0	03	1.6	–	–
21	20.3	26.2	16.1	14.3	19.6	84	997.3	.	6.5	0.5	01	–	–	–
22	18.5	23.0	14.9	12.8	18.2	86	994.6	.	5.0	0.8	03	–	–	–
23	17.8	23.9	15.3	14.6	16.4	82	994.7	.	6.5	1.8	03	5.9	–	–
24	13.9	17.2	13.2	12.8	14.5	92	999.1	.	6.9	1.9	03	5.1	–	–
25	13.4	17.9	9.1	6.8	12.6	83	1002.9	.	4.6	0.6	02	–	–	–
26	12.6	15.8	9.3	7.3	14.2	96	1000.5	.	6.4	0.6	02	29.9	–	–
27	14.6	19.3	12.7	12.6	14.2	86	1002.0	.	7.1	1.5	02	–	–	–
28	13.7	18.8	8.2	5.8	13.1	84	1005.2	.	2.9	0.9	02	–	–	–
29	13.2	18.9	8.6	5.8	11.1	75	1007.3	.	0.6	0.6	01	–	–	–
30	12.7	20.3	5.1	2.5	10.3	72	1003.5	.	3.1	1.6	03	–	–	–
31	13.7	18.5	9.0	7.6	13.9	88	997.1	.	7.3	1.5	03	2.0	–	–

SIEDLCE

DNI	TEMPERATURA POWIETRZA				PRĘŻNOŚĆ PARY WODNEJ	WILGOTNOŚĆ WZGLĘDNA	CIŚNIENIE ATMOSFERYCZNE	USŁONECZNIENIE	ZACHMURZENIE	WIATR		OPAD	ŚNIEG	
	T	Max	Min	T_g	e	U	P	S	N	v	v_{max}	R_d	s_h	s_g
1	16.6	23.3	7.5	5.1	12.1	67	1000.1	.	2.6	1.3	02	–	–	–
2	18.1	25.3	12.6	10.1	15.1	73	995.4	.	5.5	3.9	08	20.1	–	–
3	17.0	21.7	11.1	10.3	13.9	74	995.9	.	3.6	2.8	05	0.5	–	–
4	18.6	23.8	15.6	15.6	17.5	82	991.2	.	7.5	2.6	04	25.5	–	–
5	17.1	21.4	14.6	10.6	16.6	86	991.4	.	5.4	4.0	09	3.8	–	–
6	14.5	18.8	12.9	11.1	15.4	94	993.3	.	7.0	1.9	03	21.7	–	–
7	14.8	20.1	9.3	8.1	12.5	76	995.0	.	2.4	3.4	05	–	–	–
8	17.2	23.2	11.2	8.6	14.1	73	994.1	.	4.5	2.1	05	–	–	–
9	19.4	26.1	12.6	9.9	16.4	75	991.6	.	3.8	1.4	03	3.3	–	–
10	15.1	21.2	12.4	12.4	14.4	85	997.1	.	5.4	4.4	07	0.0	–	–
11	18.2	26.0	9.1	7.2	14.4	71	999.8	.	2.4	2.3	04	–	–	–
12	19.5	24.5	14.2	12.2	15.9	71	1002.5	.	2.5	1.5	02	–	–	–
13	21.2	28.2	11.4	10.1	17.1	70	1002.4	.	0.3	1.6	04	–	–	–
14	23.0	29.3	15.9	13.1	18.8	69	1000.6	.	0.0	2.3	05	–	–	–
15	18.8	24.4	15.8	11.0	14.8	70	1000.8	.	1.3	3.9	07	0.0	–	–
16	13.2	16.7	11.1	9.0	12.8	85	1007.5	.	7.5	1.3	02	0.0	–	–
17	16.2	23.4	7.6	6.4	13.5	75	1010.9	.	2.8	1.1	02	–	–	–
18	17.5	23.6	10.2	7.2	13.1	69	1009.4	.	1.8	0.9	03	–	–	–
19	18.1	26.0	9.2	6.6	14.3	72	1004.5	.	0.3	1.6	03	–	–	–
20	20.8	29.1	11.3	8.2	16.3	68	998.9	.	1.8	1.8	04	–	–	–
21	21.3	26.9	15.7	13.2	19.3	77	992.9	.	4.8	2.0	05	0.8	–	–
22	18.4	24.1	16.3	14.5	17.2	82	989.8	.	6.0	1.5	03	4.2	–	–
23	17.8	22.6	13.3	10.9	16.4	81	989.7	.	4.5	2.9	04	0.2	–	–
24	14.1	18.4	13.0	11.9	14.5	90	992.7	.	7.6	5.1	06	0.4	–	–
25	13.9	18.8	7.5	6.4	11.5	76	996.7	.	4.4	2.1	04	–	–	–
26	15.2	19.5	11.0	9.9	13.7	80	995.8	.	7.4	2.9	05	2.6	–	–
27	14.9	18.9	13.1	12.3	13.0	77	995.3	.	6.1	5.5	08	–	–	–
28	13.2	20.3	5.4	3.1	11.0	74	997.8	.	1.3	2.3	04	–	–	–
29	9.3	15.3	2.9	2.5	7.8	69	1002.2	.	1.0	1.9	05	–	–	–
30	9.8	17.8	1.0	– 1.3	8.1	69	1001.4	.	0.6	1.8	04	–	–	–
31	13.7	20.5	7.3	3.8	10.4	67	996.2	.	4.6	4.0	06	0.0	–	–

WARSZAWA-OKĘCIE

DNI	TEMPERATURA POWIETRZA				PRĘŻNOŚĆ PARY WODNEJ	WILGOTNOŚĆ WZGLĘDNA	CIŚNIENIE ATMOSFERYCZNE	USŁONECZNIENIE	ZACHMURZENIE	WIATR		OPAD	ŚNIEG	
	T	Max	Min	T_g	e	U	P	S	N	v	v_{max}	R_d	s_h	s_g
1	17.4	23.6	8.9	6.4	12.5	66	1004.3	.	2.4	1.4	03	–	–	–
2	17.7	24.5	13.2	12.0	15.9	80	999.2	.	5.6	2.5	05	2.8	–	–
3	16.9	22.3	10.5	9.5	13.5	73	1000.2	.	3.1	1.8	03	0.2	–	–
4	18.0	23.3	15.8	14.9	17.3	85	995.8	.	7.5	2.4	05	25.0	–	–
5	17.7	22.1	14.0	13.1	15.7	79	996.0	.	3.9	4.4	07	0.0	–	–
6	16.1	20.3	13.1	10.9	14.5	80	998.0	.	5.5	2.4	07	2.9	–	–
7	15.7	21.1	9.9	8.2	12.2	70	999.8	.	2.4	4.0	07	–	–	–
8	18.6	24.3	13.8	12.1	14.8	71	998.0	.	5.9	2.1	05	–	–	–
9	18.8	26.0	13.5	12.7	15.9	76	995.7	.	5.4	3.5	08	1.2	–	–
10	16.4	21.6	12.4	12.2	13.3	73	1002.8	.	4.5	5.1	09	–	–	–
11	20.0	26.8	12.1	10.7	14.9	66	1004.2	.	2.3	2.3	05	–	–	–
12	20.6	25.4	16.0	14.0	16.1	68	1007.2	.	3.4	1.6	03	–	–	–
13	22.7	29.8	14.3	12.0	18.8	71	1006.6	.	0.3	1.6	03	–	–	–
14	23.8	30.4	16.5	14.5	18.5	66	1004.3	.	0.0	2.4	05	–	–	–
15	18.7	25.6	17.2	16.0	13.6	64	1006.1	.	2.1	4.9	07	4.0	–	–
16	14.3	18.3	11.7	11.4	12.8	79	1012.5	.	6.1	1.9	04	1.0	–	–
17	17.0	22.9	10.9	8.9	13.5	72	1016.0	.	2.6	2.6	04	–	–	–
18	18.2	24.0	12.9	9.4	12.6	63	1013.9	.	2.6	2.8	05	–	–	–
19	19.7	26.5	12.9	10.3	14.1	63	1008.6	.	1.1	3.4	05	–	–	–
20	21.7	29.1	14.6	12.9	15.6	62	1003.0	.	1.8	3.5	06	0.0	–	–
21	20.9	26.8	16.4	14.9	18.4	76	997.3	.	5.8	1.8	04	0.0	–	–
22	19.3	25.0	16.3	15.1	17.2	79	993.0	.	6.1	2.1	08	4.4	–	–
23	18.0	22.9	15.2	14.4	16.7	82	994.1	.	5.8	3.3	06	0.8	–	–
24	14.2	17.6	13.5	13.5	14.8	92	997.4	.	7.3	6.3	07	0.9	–	–
25	13.5	18.4	9.2	8.9	11.9	79	1001.8	.	5.8	3.4	05	0.0	–	–
26	15.1	18.4	12.2	11.1	14.0	82	1000.1	.	7.6	3.3	07	10.4	–	–
27	15.3	18.8	13.3	13.8	13.1	76	1000.3	.	6.5	5.9	07	–	–	–
28	14.8	20.4	7.2	5.4	11.2	68	1003.1	.	2.5	2.9	04	–	–	–
29	12.2	16.8	7.3	5.3	8.3	60	1007.0	.	0.9	3.5	05	–	–	–
30	11.2	17.7	4.4	2.2	7.8	62	1005.3	.	2.3	4.3	07	–	–	–
31	14.5	21.1	7.5	6.2	11.4	69	999.3	.	5.4	5.1	07	0.6	–	–

Tablica II

T E R E S P O L

DNI	TEMPERATURA POWIETRZA				PREŻNOŚĆ PARY WODNEJ	WILGOTNOŚĆ WZGLĘDNA	CIŚNIENIE ATMOSFERYCZNE	USŁONECZNIENIE	ZACHMURZENIE	WIATR		OPAD	ŚNIEG	
	T	Max	Min	T_0	e	U	P	S	N	v	v_{max}	R_d	s_h	s_g
1	16.8	23.3	9.3	6.1	13.2	72	1002.1	12.1	1.4	1.4	03	-	-	-
2	18.3	25.3	11.6	7.8	15.7	76	998.2	10.5	4.6	3.4	07	18.9	-	-
3	17.6	22.3	13.3	11.8	15.3	78	997.6	10.1	4.8	2.0	03	-	-	-
4	19.8	24.5	14.9	11.4	18.2	79	993.6	3.3	7.6	3.3	06	9.1	-	-
5	17.8	23.3	14.7	13.9	16.9	83	992.7	7.3	5.1	4.1	07	13.8	-	-
6	14.7	18.9	13.2	10.2	15.9	95	994.8	-	7.0	2.1	03	5.9	-	-
7	15.3	20.8	9.5	7.3	13.2	77	996.6	11.8	2.5	3.0	05	-	-	-
8	17.3	23.3	10.4	7.4	14.6	76	996.5	6.6	4.9	2.4	04	-	-	-
9	19.2	25.9	12.2	9.8	16.4	76	993.9	10.6	3.1	2.5	04	1.6	-	-
10	15.4	20.7	14.0	13.8	15.7	90	998.0	-	6.9	4.0	07	-	-	-
11	17.4	25.2	8.3	5.1	14.2	74	1001.7	11.7	2.3	1.3	02	-	-	-
12	18.7	23.8	13.5	10.4	16.3	77	1003.7	9.1	3.1	2.6	05	-	-	-
13	20.3	27.8	11.2	8.4	17.3	75	1004.7	11.9	0.1	1.6	03	-	-	-
14	22.1	29.3	14.5	10.7	19.0	75	1002.9	12.5	0.0	2.1	04	-	-	-
15	19.5	25.2	14.9	11.1	16.3	73	1001.8	12.2	1.0	2.5	05	-	-	-
16	13.7	18.1	10.8	8.5	13.0	83	1008.3	0.1	6.1	1.9	03	-	-	-
17	17.2	23.0	11.8	9.9	14.4	76	1012.6	10.2	3.9	2.5	05	-	-	-
18	16.8	23.3	8.4	4.9	13.2	71	1011.5	11.9	0.1	2.8	06	-	-	-
19	18.4	25.8	9.9	6.0	14.1	70	1006.4	12.1	0.3	1.5	02	-	-	-
20	21.3	28.3	13.0	10.2	15.7	64	1001.2	12.1	1.0	3.8	05	-	-	-
21	20.3	26.6	15.3	12.9	19.3	81	995.3	6.3	4.1	1.9	04	2.7	-	-
22	18.9	24.1	16.4	13.7	18.3	85	991.8	2.9	6.8	2.3	03	4.8	-	-
23	17.4	23.4	13.1	11.7	17.3	88	991.5	4.2	4.6	2.1	03	6.1	-	-
24	14.2	17.5	12.5	11.3	14.7	91	994.4	-	6.5	3.3	05	0.0	-	-
25	14.3	19.8	9.5	8.1	12.8	81	998.3	10.2	4.1	2.9	05	-	-	-
26	15.0	20.1	9.2	6.4	13.5	81	997.9	2.6	6.3	4.3	08	-	-	-
27	14.8	19.1	12.4	11.7	12.6	76	996.3	6.4	4.8	5.4	08	-	-	-
28	13.4	20.1	7.4	5.1	10.6	70	998.5	10.4	1.8	3.6	07	-	-	-
29	9.2	14.6	2.5	- 0.3	7.7	69	1003.7	11.4	0.5	2.9	05	-	-	-
30	9.8	16.5	1.3	- 1.9	7.6	66	1004.1	11.8	0.3	2.6	05	-	-	-
31	13.0	20.0	5.6	3.5	9.7	66	1000.0	8.4	4.5	5.6	08	0.0	-	-

Z I E L O N A G Ó R A

Sierpień 1966

DNI	TEMPERATURA POWIETRZA				PREŻNOŚĆ PARY WODNEJ	WILGOTNOŚĆ WZGLĘDNA	CIŚNIENIE ATMOSFERYCZNE	USŁONECZNIENIE	ZACHMURZENIE	WIATR		OPAD	ŚNIEG	
	T	Max	Min	T_0	e	U	P	S	N	v	v_{max}	R_d	s_h	s_g
1	17.2	22.4	10.5	8.3	11.7	61	994.7	8.1	5.9	3.0	05	-	-	-
2	16.1	19.9	13.8	11.3	13.3	73	990.3	2.1	4.9	3.6	05	0.7	-	-
3	15.7	19.9	9.4	5.8	13.3	74	990.9	1.8	5.4	2.9	04	1.0	-	-
4	16.0	18.6	14.2	12.8	16.5	91	986.9	-	5.9	3.4	04	6.5	-	-
5	17.4	22.2	12.9	11.8	13.4	70	989.1	7.3	4.8	3.4	05	-	-	-
6	15.2	20.6	10.7	9.3	10.7	64	992.0	9.0	3.8	4.1	05	-	-	-
7	16.1	21.4	10.4	8.5	11.8	66	992.3	7.8	5.9	2.8	04	-	-	-
8	19.0	26.6	14.7	13.4	14.1	67	988.0	8.4	6.3	3.3	05	6.4	-	-
9	13.9	18.6	13.3	13.0	14.8	93	991.8	1.3	6.1	2.9	04	7.6	-	-
10	17.7	23.9	10.5	7.8	12.9	65	996.1	12.0	2.0	3.1	05	-	-	-
11	20.3	25.9	15.7	13.8	15.5	66	996.6	6.6	4.9	3.6	06	-	-	-
12	23.0	29.0	17.6	14.9	17.6	64	999.4	10.7	4.9	1.9	04	-	-	-
13	25.9	33.3	20.2	17.4	18.7	58	996.8	13.3	0.0	2.9	04	-	-	-
14	24.6	29.9	21.2	18.9	17.2	55	995.8	12.4	0.4	4.0	06	-	-	-
15	15.4	25.4	11.9	10.5	11.4	66	1001.9	10.4	4.9	3.5	05	-	-	-
16	14.5	19.2	10.4	9.7	11.8	72	1006.5	6.4	5.1	1.8	03	-	-	-
17	16.0	21.9	10.1	6.5	12.7	73	1008.6	10.1	3.8	2.5	03	-	-	-
18	19.2	25.0	12.1	10.9	14.1	65	1004.1	12.1	1.0	3.6	05	-	-	-
19	20.3	26.8	13.4	12.0	15.5	67	999.6	11.7	2.9	3.3	04	-	-	-
20	21.2	26.9	16.5	15.4	18.7	75	994.1	4.4	5.8	2.5	04	3.6	-	-
21	18.4	24.6	16.2	15.6	19.1	91	989.0	3.7	6.3	2.0	04	11.4	-	-
22	16.5	18.9	14.9	14.3	17.6	95	987.0	-	6.9	2.0	03	1.4	-	-
23	14.7	18.0	13.5	13.0	15.5	93	987.2	1.2	7.1	4.8	07	1.8	-	-
24	12.9	17.2	10.3	10.7	11.4	78	994.2	3.0	6.8	4.8	07	0.1	-	-
25	12.5	17.6	8.6	6.8	11.4	79	996.0	3.7	6.1	2.0	03	0.2	-	-
26	11.8	13.9	9.1	6.3	13.4	96	992.7	-	6.4	1.9	03	22.9	-	-
27	13.4	15.6	9.6	12.0	14.8	96	994.8	-	7.3	2.6	05	0.3	-	-
28	14.0	19.4	8.5	6.9	12.5	80	997.6	10.9	1.9	2.5	04	-	-	-
29	15.4	20.1	11.5	10.3	12.7	74	997.6	8.8	3.8	2.9	06	-	-	-
30	14.9	21.3	9.2	7.7	12.3	72	991.4	6.6	5.5	4.1	06	-	-	-
31	14.3	18.4	12.1	11.3	14.4	88	986.6	-	7.6	3.3	04	2.2	-	-

L E S Z N O - S T R Z Y Ż E W I C E

DNI	TEMPERATURA POWIETRZA				PREŻNOŚĆ PARY WODNEJ	WILGOTNOŚĆ WZGLĘDNA	CIŚNIENIE ATMOSFERYCZNE	USŁONECZNIENIE	ZACHMURZENIE	WIATR		OPAD	ŚNIEG	
	T	Max	Min	T_0	e	U	P	S	N	v	v_{max}	R_d	s_h	s_g
1	16.8	22.8	8.6	4.5	12.6	69	1004.6	8.7	5.1	2.6	05	3.1	-	-
2	15.8	20.0	12.0	10.8	14.4	81	999.8	3.4	5.1	2.6	04	0.0	-	-
3	14.9	21.8	5.9	4.2	13.7	81	1000.7	4.3	5.8	3.1	07	0.0	-	-
4	16.3	19.4	12.4	8.7	16.9	91	996.5	0.0	6.1	2.4	04	1.2	-	-
5	17.5	23.3	12.3	9.2	14.2	74	998.5	9.4	3.6	3.4	05	0.0	-	-
6	15.3	21.0	10.3	7.9	12.0	72	1001.4	9.9	5.6	4.0	07	-	-	-
7	15.9	23.1	7.5	5.0	11.9	69	1001.7	9.8	4.4	2.8	04	-	-	-
8	19.9	26.3	14.0	11.8	15.3	68	997.6	8.3	6.0	2.4	04	2.2	-	-
9	13.8	22.2	12.6	12.1	15.4	98	1000.4	-	7.0	4.4	06	18.2	-	-
10	16.0	23.7	7.6	5.6	13.6	77	1005.8	12.3	2.1	2.9	05	-	-	-
11	19.3	26.8	12.3	9.8	17.3	78	1005.9	7.1	3.8	2.8	05	-	-	-
12	21.2	28.1	14.0	11.8	18.6	76	1008.8	11.2	5.1	2.1	04	-	-	-
13	24.6	33.0	14.8	12.8	20.8	70	1006.4	12.8	0.4	2.4	03	-	-	-
14	24.0	32.2	16.2	13.4	19.8	68	1004.9	12.7	0.5	3.4	05	-	-	-
15	16.4	24.9	12.8	11.2	11.5	62	1011.0	10.3	5.5	3.8	06	4.2	-	-
16	14.2	19.6	11.8	11.4	13.1	82	1015.6	5.6	6.0	1.6	03	-	-	-
17	15.1	21.8	8.6	6.6	13.2	79	1018.0	9.1	2.6	3.6	05	-	-	-
18	18.8	24.6	11.2	9.2	14.5	69	1013.8	11.8	1.3	4.4	07	-	-	-
19	20.0	26.8	10.9	9.3	16.6	72	1008.9	12.1	2.9	3.4	05	-	-	-
20	20.6	27.3	15.2	13.5	19.1	80	1003.5	6.7	5.9	2.8	04	6.6	-	-
21	19.5	24.8	16.9	16.1	19.7	88	998.1	5.4	5.6	2.1	04	0.4	-	-
22	16.6	21.0	14.2	12.7	17.5	93	996.4	0.8	5.3	2.0	03	0.4	-	-
23	15.6	19.1	12.3	11.1	16.0	91	998.6	3.2	6.6	4.6	07	1.1	-	-
24	12.7	16.6	11.6	11.1	13.0	89	1003.0	0.9	7.1	5.9	09	0.1	-	-
25	12.8	18.5	6.8	4.4	11.8	81	1005.0	7.8	5.4	2.0	04	-	-	-
26	11.7	14.4	7.5	5.9	13.3	96	1001.6	-	6.9	3.9	07	12.3	-	-
27	14.0	16.9	12.9	11.9	14.7	92	1003.7	-	7.5	4.8	06	0.0	-	-
28	13.6	20.1	6.8	4.2	12.8	83	1006.8	9.9	2.6	3.5	05	-	-	-
29	15.5	20.5	9.4	6.9	13.1	76	1007.2	11.3	2.4	3.9	05	-	-	-
30	14.6	22.0	7.8	6.3	12.3	74	1001.7	7.6	6.0	4.1	06	-	-	-
31	15.1	19.9	11.9	9.2	14.7	86	996.5	0.3	7.9	3.1	06	1.6	-	-

K A L I S Z

DNI	TEMPERATURA POWIETRZA				PREŻNOŚĆ PARY WODNEJ	WILGOTNOŚĆ WZGLĘDNA	CIŚNIENIE ATMOSFERYCZNE	USŁONECZNIENIE	ZACHMURZENIE	WIATR		OPAD	ŚNIEG	
	T	Max	Min	T_0	e	U	P	S	N	v	v_{max}	R_d	s_h	s_g
1	16.7	23.5	8.6	6.4	12.3	68	998.9	10.0	3.1	1.1	02	-	-	-
2	16.8	22.7	12.6	9.7	14.7	78	993.8	2.7	5.0	2.5	06	-	-	-
3	16.3	22.4	8.5	4.7	13.5	75	995.1	6.6	4.4	1.9	05	-	-	-
4	17.2	21.8	15.1	12.0	17.0	88	991.0	1.1	6.4	2.0	04	9.3	-	-
5	17.4	22.6	13.1	12.0	14.8	77	992.6	9.1	3.0	3.1	06	0.0	-	-
6	15.7	20.1	13.2	11.6	12.4	72	994.9	7.9	5.1	2.9	04	-	-	-
7	16.3	22.4	9.1	7.2	12.2	69	995.8	10.8	4.1	2.8	05	-	-	-
8	19.3	26.5	11.5	9.2	15.5	72	992.3	7.4	5.3	1.8	04	-	-	-
9	15.0	21.3	12.1	11.4	15.9	93	992.8	0.5	6.9	3.0	07	16.1	-	-
10	16.2	22.3	10.0	8.2	13.7	77	999.6	12.7	1.5	1.9	03	-	-	-
11	19.5	26.4	11.5	10.0	17.4	78	999.8	9.4	2.6	2.5	04	-	-	-
12	21.1	27.4	15.4	13.2	18.5	76	1002.8	9.9	4.1	1.5	03	-	-	-
13	24.3	32.6	15.8	13.8	19.9	69	1001.2	12.7	0.4	1.3	02	-	-	-
14	24.7	33.5	17.0	14.2	19.7	67	999.2	12.0	0.0	2.5	05	-	-	-
15	18.0	26.3	16.5	15.6	12.5	61	1003.8	9.2	5.8	3.3	05	4.6	-	-
16	14.4	18.9	11.3	10.2	12.7	78	1008.7	3.8	6.0	0.9	03	-	-	-
17	15.7	22.1	9.7	6.6	13.6	78	1011.2	9.3	3.0	1.8	04	-	-	-
18	18.2	24.4	11.5	9.2	13.9	70	1007.9	12.3	0.9	3.4	07	-	-	-
19	20.2	27.5	12.1	10.1	16.4	72	1002.7	12.0	1.8	2.5	05	-	-	-
20	20.9	28.6	14.6	12.4	17.4	73	997.8	9.3	4.0	1.9	03	3.3	-	-
21	19.6	25.9	16.1	14.4	18.1	82	992.3	7.5	4.8	1.5	03	0.0	-	
22	17.5	23.4	12.9	11.2	16.7	84	990.2	5.5	3.6	2.0	04	-	-	-
23	16.3	22.4	14.4	13.0	15.6	85	990.7	4.1	7.0	4.0	07	2.2	-	-
24	12.9	14.0	12.5	12.0	13.8	93	995.6	-	7.1	5.5	08	0.5	-	-
25	12.7	18.0	7.9	5.2	11.6	81	998.5	3.3	4.6	0.9	02	0.1	-	-
26	12.0	14.9	9.1	5.6	13.4	95	994.7	-	6.4	1.9	05	17.9	-	-
27	14.6	17.8	12.6	12.4	14.2	87	996.4	0.8	7.5	2.4	04	-	-	-
28	14.2	19.6	8.3	6.4	12.9	81	999.8	9.6	3.4	1.6	03	-	-	-
29	13.7	18.9	8.9	6.2	11.4	74	1001.3	10.9	1.3	1.4	03	-	-	-
30	13.2	20.3	5.3	3.4	10.5	70	997.5	9.2	4.0	3.6	07	-	-	-
31	13.7	17.4	10.5	7.7	13.9	89	991.8	-	7.8	1.9	03	4.5	-	-

ŁÓDŹ – LUBLINEK

DNI	TEMPERATURA POWIETRZA				PRĘŻNOŚĆ PARY WODNEJ	WILGOTNOŚĆ WZGLĘDNA	CIŚNIENIE ATMOSFERYCZNE	USŁONECZNIENIE	ZACHMURZENIE	WIATR		OPAD	ŚNIEG	
	T	Max	Min	T_g	e	U	P	S	N	v	v_{max}	R_d	s_k	s_g
1	16.8	23.0	9.6	6.4	12.1	66	994.6	11.5	3.6	1.9	04	–	–	–
2	17.2	23.5	13.4	12.1	15.8	81	989.3	2.1	5.4	3.0	08	1.7	–	–
3	16.3	21.9	9.4	6.3	13.4	75	990.6	6.6	4.4	2.3	05	0.0	–	–
4	17.1	21.6	14.7	13.6	16.8	87	986.4	1.4	7.5	2.9	04	15.7	–	–
5	17.3	21.9	13.3	12.1	14.7	76	987.5	7.7	4.0	4.3	07	7.3	–	–
6	15.4	19.9	13.8	12.4	13.3	77	989.3	5.1	5.4	3.0	06	0.0	–	–
7	15.4	21.3	8.5	5.7	11.7	67	991.0	11.6	3.4	3.5	07	–	–	–
8	18.7	24.6	12.6	10.5	14.6	70	988.1	7.3	5.9	3.3	06	–	–	–
9	16.5	24.7	12.8	12.1	15.4	83	987.0	2.6	5.4	4.3	08	6.9	–	–
10	16.1	21.7	10.9	9.6	13.0	74	994.6	12.7	2.5	3.5	06	–	–	–
11	19.5	26.5	12.3	10.4	15.2	69	995.2	10.9	2.6	2.4	05	0.0	–	–
12	20.4	25.9	13.0	11.1	17.6	76	998.0	11.7	2.3	1.6	04	–	–	–
13	23.6	30.8	16.4	13.6	18.4	66	997.0	12.9	0.1	2.4	04	–	–	–
14	24.4	31.2	16.9	16.4	19.0	64	994.8	13.0	0.0	3.4	07	–	–	–
15	18.0	26.7	16.4	14.3	12.7	63	998.1	8.7	4.5	4.1	07	4.0	–	–
16	13.9	17.6	11.0	10.8	12.7	81	1003.4	1.5	6.4	1.9	04	1.3	–	–
17	16.0	21.4	10.2	7.6	13.4	76	1006.5	8.5	3.3	2.1	04	–	–	–
18	18.2	22.9	12.7	10.9	13.0	64	1003.5	11.2	0.9	3.1	08	–	–	–
19	20.3	26.4	13.1	11.5	14.9	64	998.3	12.8	1.6	3.1	07	–	–	–
20	20.6	28.3	14.8	13.5	17.3	73	993.0	10.2	3.1	2.5	04	5.0	–	–
21	19.3	25.9	15.3	13.6	18.0	82	987.8	6.4	5.1	2.9	05	0.0	–	–
22	18.7	24.0	13.4	11.6	17.4	82	984.9	8.9	3.8	1.8	03	12.0	–	–
23	17.0	21.5	14.9	14.0	15.8	83	985.5	4.1	6.0	4.9	08	2.6	–	–
24	12.9	16.7	12.4	12.0	14.1	95	989.6	–	7.1	6.9	09	2.6	–	–
25	12.6	17.6	8.6	6.6	11.7	82	993.0	5.5	5.9	2.0	03	1.2	–	–
26	12.6	14.8	9.1	6.9	13.3	91	989.6	–	7.6	4.3	08	28.3	–	–
27	14.7	17.9	12.7	12.2	14.2	86	990.7	1.7	7.5	5.0	08	4.2	–	–
28	13.7	18.9	7.3	4.4	12.3	79	994.3	8.3	2.8	3.4	06	–	–	–
29	13.0	16.9	9.1	7.3	9.5	65	996.8	12.7	1.3	3.1	06	–	–	–
30	12.6	18.9	4.9	4.3	8.8	62	993.8	8.4	3.3	5.8	09	–	–	–
31	14.5	21.2	8.8	8.1	12.9	78	987.7	–	7.0	5.3	07	1.4	–	–

LUBLIN

Sierpień 1966

DNI	TEMPERATURA POWIETRZA				PRĘŻNOŚĆ PARY WODNEJ	WILGOTNOŚĆ WZGLĘDNA	CIŚNIENIE ATMOSFERYCZNE	USŁONECZNIENIE	ZACHMURZENIE	WIATR		OPAD	ŚNIEG	
	T	Max	Min	T_g	e	U	P	S	N	v	v_{max}	R_d	s_k	s_g
1	17.3	24.2	8.2	5.7	13.1	70	996.9	.	2.0	0.6	02	–	–	–
2	17.9	25.6	11.4	8.5	15.9	80	992.2	.	5.3	2.9	06	5.7	–	–
3	18.2	23.2	12.9	11.2	14.9	74	992.8	.	4.8	1.5	02	0.2	–	–
4	20.6	25.4	16.1	13.3	18.7	79	988.4	.	7.0	3.0	05	17.9	–	–
5	18.0	23.1	14.4	12.9	16.8	83	988.9	.	3.9	3.6	06	3.4	–	–
6	15.5	19.9	14.4	11.8	16.6	94	989.9	.	7.3	1.6	03	9.6	–	–
7	15.1	20.2	9.6	7.9	13.0	78	992.7	.	3.3	2.0	04	–	–	–
8	17.3	24.4	9.6	7.2	14.4	77	991.2	.	4.1	1.1	03	–	–	–
9	18.9	26.6	10.0	7.4	14.9	72	988.7	.	4.0	2.1	04	0.0	–	–
10	14.8	22.3	12.5	12.0	13.6	82	994.3	.	5.9	5.0	07	0.0	–	–
11	17.1	26.0	7.2	5.1	14.3	76	997.1	.	1.1	0.8	02	0.0	–	–
12	18.4	24.8	12.7	10.5	17.0	82	998.9	.	3.6	1.4	04	0.0	–	–
13	20.2	28.3	11.4	9.3	18.0	78	999.6	.	0.3	0.4	01	–	–	–
14	21.7	29.5	12.6	10.0	18.3	73	997.8	.	0.0	1.9	05	–	–	–
15	19.4	25.1	13.5	10.7	15.8	72	997.3	.	0.8	2.8	05	0.0	–	–
16	14.5	19.5	13.6	10.1	13.3	81	1003.4	.	7.9	2.6	04	0.0	–	–
17	16.8	21.7	13.5	12.8	15.1	80	1007.1	.	4.9	2.3	04	–	–	–
18	17.2	23.8	9.9	6.5	13.3	71	1005.2	.	0.1	3.1	07	–	–	–
19	19.2	26.5	11.2	8.9	15.0	70	1000.2	.	0.4	2.3	05	–	–	–
20	21.1	29.3	13.1	9.8	18.0	73	994.8	.	1.5	2.0	04	–	–	–
21	20.7	25.2	15.0	12.8	19.8	82	990.2	.	5.8	1.9	04	1.2	–	–
22	19.6	24.9	17.5	16.4	18.5	82	986.9	.	6.6	1.3	03	0.6	–	–
23	18.4	22.9	14.5	11.1	17.3	83	987.4	.	3.6	2.3	04	0.0	–	–
24	14.3	20.0	13.3	10.2	14.3	88	990.9	.	7.8	3.6	05	0.3	–	–
25	14.7	19.7	10.8	7.0	13.3	81	993.9	.	6.8	1.5	03	0.4	–	–
26	15.1	18.0	12.6	11.7	14.8	87	991.2	.	7.8	3.3	05	15.5	–	–
27	15.6	19.2	13.4	13.0	14.4	82	989.6	.	7.3	5.9	08	–	–	–
28	14.0	19.2	8.1	5.2	11.5	73	993.7	.	2.5	3.0	06	–	–	–
29	10.4	15.9	4.9	1.6	8.6	71	998.3	.	1.0	2.0	04	–	–	–
30	10.2	17.6	0.8	0.5	8.0	69	997.7	.	1.3	3.3	01	–	–	–
31	13.4	20.3	6.7	3.1	11.1	73	992.6	.	4.6	4.6	08	0.2	–	–

LEGNICA

DNI	TEMPERATURA POWIETRZA				PRĘŻNOŚĆ PARY WODNEJ	WILGOTNOŚĆ WZGLĘDNA	CIŚNIENIE ATMOSFERYCZNE	USŁONECZNIENIE	ZACHMURZENIE	WIATR		OPAD	ŚNIEG	
	T	Max	Min	T_g	e	U	P	S	N	v	v_{max}	R_d	s_k	s_g
1	17.2	23.2	8.2	6.1	12.7	67	1000.6	.	4.3	1.5	03	–	–	–
2	16.9	26.9	13.5	11.0	14.6	76	996.0	.	5.4	2.6	05	0.2	–	–
3	15.5	21.8	7.2	4.8	15.0	84	996.8	.	6.0	1.6	05	0.0	–	–
4	17.0	20.0	14.1	11.8	17.0	88	993.1	.	6.1	2.0	05	5.1	–	–
5	17.8	23.4	12.4	9.5	14.1	71	995.1	.	4.0	3.1	05	0.2	–	–
6	16.2	21.1	12.0	9.9	11.4	64	998.0	.	3.5	3.5	05	–	–	–
7	15.5	21.5	7.6	5.4	12.2	71	998.2	.	5.1	1.1	02	0.0	–	–
8	19.9	27.1	12.3	9.9	14.8	67	993.8	.	5.6	1.6	04	7.1	–	–
9	14.2	22.5	11.7	12.9	15.3	94	996.9	.	5.9	3.6	05	34.0	–	–
10	17.0	24.4	8.7	6.1	13.5	72	1002.2	.	1.4	1.9	05	–	–	–
11	19.9	27.1	11.4	9.1	17.2	75	1002.4	.	3.1	1.6	03	0.0	–	–
12	22.0	28.6	16.0	12.8	19.3	75	1005.1	.	4.0	1.5	03	–	–	–
13	24.4	33.3	15.4	12.7	21.0	72	1002.7	.	0.1	1.1	02	–	–	–
14	24.0	31.2	15.7	12.7	19.6	68	1001.1	.	1.5	2.6	05	–	–	–
15	17.2	26.2	14.3	12.8	17.8	65	1007.3	.	5.8	3.3	07	14.4	–	–
16	14.3	18.1	11.5	11.0	13.0	80	1011.9	.	6.5	0.9	02	–	–	–
17	15.5	20.6	9.0	6.6	13.9	81	1013.5	.	5.1	2.1	04	–	–	–
18	17.9	23.9	11.3	8.8	15.5	78	1009.0	.	1.1	3.0	07	–	–	–
19	19.3	26.3	11.1	9.0	17.8	81	1004.4	.	4.4	1.6	03	0.2	–	–
20	19.6	24.6	16.0	14.3	19.8	86	999.3	.	6.9	1.6	04	4.9	–	–
21	18.7	23.6	14.6	12.8	18.4	86	994.2	.	6.5	1.4	03	0.0	–	–
22	17.7	21.9	13.6	12.0	17.3	86	992.8	.	5.8	1.5	04	0.0	–	–
23	15.9	19.7	13.4	10.8	15.2	84	993.9	.	6.0	4.0	08	2.2	–	–
24	13.6	17.8	12.1	11.8	11.5	75	1000.4	.	7.1	5.6	09	–	–	–
25	13.0	17.6	8.7	5.5	11.4	76	1001.4	.	6.4	2.8	04	0.0	–	–
26	11.7	14.6	9.9	8.4	13.2	95	997.3	.	7.0	3.5	05	15.3	–	–
27	13.5	15.0	11.4	9.2	14.9	96	999.3	.	7.9	2.1	03	0.3	–	–
28	14.0	19.5	9.1	5.9	12.9	82	1002.4	.	1.9	1.4	03	–	–	–
29	14.1	20.9	8.5	6.2	12.8	81	1002.8	.	1.9	2.3	05	–	–	–
30	14.3	21.8	7.4	5.0	12.8	79	997.2	.	5.5	3.3	06	–	–	–
31	14.4	17.7	11.1	8.9	15.0	92	992.4	.	7.1	2.3	04	3.8	–	–

WIELUŃ

DNI	TEMPERATURA POWIETRZA				PRĘŻNOŚĆ PARY WODNEJ	WILGOTNOŚĆ WZGLĘDNA	CIŚNIENIE ATMOSFERYCZNE	USŁONECZNIENIE	ZACHMURZENIE	WIATR		OPAD	ŚNIEG	
	T	Max	Min	T_g	e	U	P	S	N	v	v_{max}	R_d	s_k	s_g
1	16.8	23.5	10.1	7.3	13.3	71	993.0	11.2	3.3	1.3	02	–	–	–
2	17.6	24.5	12.9	10.3	16.1	81	988.0	5.2	5.6	1.6	03	1.1	–	–
3	16.5	21.3	9.4	7.0	15.0	81	989.4	6.0	5.4	1.8	04	0.0	–	–
4	17.1	21.0	14.6	13.5	17.4	89	985.4	1.5	7.3	2.3	04	14.2	–	–
5	17.1	22.3	13.2	11.5	15.8	82	986.7	5.8	3.6	2.5	04	2.7	–	–
6	15.3	20.7	12.9	11.3	13.3	78	988.7	6.9	5.0	2.6	05	–	–	–
7	16.2	21.5	10.4	8.5	12.7	70	989.9	10.4	5.5	1.8	04	–	–	–
8	18.5	25.8	11.6	9.3	15.2	73	986.3	7.3	3.9	1.8	03	–	–	–
9	15.1	21.8	11.3	11.3	15.6	91	986.4	2.1	5.9	2.3	08	23.2	–	–
10	15.7	22.2	10.1	8.9	13.7	79	993.7	13.0	2.1	1.9	03	–	–	–
11	19.7	26.7	11.5	9.8	16.6	73	994.1	10.9	2.0	1.5	02	–	–	–
12	20.4	26.5	15.4	12.8	18.4	79	996.9	9.8	3.8	0.9	02	–	–	–
13	23.5	31.5	15.9	13.7	19.6	70	995.4	13.5	0.3	1.8	03	–	–	–
14	24.3	32.2	17.5	15.2	20.5	70	993.3	13.7	0.0	1.8	03	–	–	–
15	18.1	25.0	16.5	15.3	14.5	70	997.3	4.6	5.4	2.1	04	6.2	–	–
16	13.4	19.9	10.9	10.7	13.3	88	1002.2	0.1	6.4	1.3	02	0.8	–	–
17	15.4	21.8	8.8	6.8	14.4	83	1004.5	10.9	2.1	1.5	03	–	–	–
18	17.3	24.0	10.3	8.3	15.2	78	1001.3	13.2	0.4	3.0	06	–	–	–
19	19.1	27.4	10.4	8.1	17.2	78	996.1	12.8	2.1	2.0	04	–	–	–
20	19.1	27.5	13.4	11.1	18.8	86	991.4	7.7	5.5	1.8	05	25.5	–	–
21	18.9	25.2	14.8	12.8	18.7	87	986.3	9.1	4.8	1.8	03	–	–	–
22	18.0	23.6	12.9	11.4	17.1	85	983.8	6.6	4.0	1.9	03	0.0	–	–
23	16.9	21.4	14.2	12.2	15.9	84	984.8	6.7	5.6	2.4	04	1.1	–	–
24	12.3	14.7	11.8	11.5	13.1	92	990.0	–	7.5	3.6	05	0.5	–	–
25	11.7	16.7	7.9	5.8	11.9	87	991.8	2.3	5.9	1.4	02	5.4	–	–
26	11.4	13.6	8.1	6.6	13.5	99	987.3	–	7.5	2.0	03	19.1	–	–
27	12.7	16.8	8.8	7.8	14.1	95	989.3	0.3	7.6	1.9	04	2.5	–	–
28	14.0	19.3	7.5	4.9	12.8	82	993.0	10.6	3.6	2.0	04	–	–	–
29	13.0	19.2	7.9	5.1	11.4	78	994.6	13.3	1.0	1.8	04	–	–	–
30	13.2	20.4	5.7	3.3	11.4	75	991.2	10.1	4.6	2.9	05	–	–	–
31	13.7	18.6	10.5	8.9	14.5	92	985.4	–	7.9	1.5	02	7.4	–	–

ZGORZELEC

DNI	TEMPERATURA POWIETRZA				PRĘŻNOŚĆ PARY WODNEJ	WILGOTNOŚĆ WZGLĘDNA	CIŚNIENIE ATMOSFERYCZNE	USŁONECZNIENIE	ZACHMURZENIE	WIATR		OPAD	ŚNIEG	
	T	Max	Min	T_g	e	U	P	S	N	v	v_{max}	R_d	s_h	s_g
1	15.7	20.9	8.4	5.5	12.4	72	991.1	4.9	5.3	0.9	03	0.1	-	-
2	14.9	19.8	11.1	8.5	13.3	79	986.9	4.7	4.3	1.6	04	5.0	-	-
3	14.7	21.6	7.3	5.1	13.3	79	987.3	1.1	5.6	2.4	05	0.0	-	-
4	16.2	20.4	13.5	10.5	16.3	89	984.1	0.4	5.9	3.1	05	2.2	-	-
5	17.4	21.8	14.3	12.9	13.5	70	985.9	7.0	4.9	2.4	04	0.0	-	-
6	14.7	19.2	10.3	7.4	10.5	65	989.5	7.8	4.5	2.8	04	-	-	-
7	15.0	20.0	8.8	5.9	11.4	69	989.0	4.3	6.1	1.6	04	-	-	-
8	18.5	24.8	12.9	9.1	14.2	70	984.5	5.7	5.0	2.4	05	21.1	-	-
9	13.6	17.5	11.5	10.8	14.2	91	988.6	2.3	6.4	2.1	05	19.7	-	-
10	16.2	22.8	8.2	5.7	12.4	71	993.1	11.9	1.1	2.4	04	-	-	-
11	19.4	25.7	12.3	9.9	16.3	74	993.7	8.2	1.6	1.3	03	1.7	-	-
12	21.1	28.2	13.1	11.9	18.2	76	995.9	10.5	3.3	1.8	04	-	-	-
13	24.2	31.2	17.8	13.8	19.4	66	993.7	13.2	0.0	2.0	04	-	-	-
14	23.9	29.2	18.1	14.9	17.4	59	992.6	10.7	1.6	3.4	06	-	-	-
15	15.6	24.6	12.4	9.9	11.5	65	998.6	6.8	4.4	2.1	03	0.8	-	-
16	13.5	16.9	10.4	9.0	11.9	78	1002.7	1.1	6.5	1.1	02	-	-	-
17	14.6	20.1	6.1	5.1	12.4	76	1003.8	5.6	3.9	2.6	05	-	-	-
18	18.3	23.7	10.4	8.7	14.5	71	999.1	12.2	0.6	2.8	06	-	-	-
19	16.5	24.2	10.9	9.8	17.3	82	994.9	4.7	5.1	1.3	02	0.0	-	-
20	18.7	22.9	16.0	9.9	19.1	89	990.0	1.3	6.6	1.1	04	4.6	-	-
21	17.8	22.1	15.9	9.4	16.9	85	985.2	2.0	5.6	1.4	02	1.6	-	-
22	16.9	21.1	12.8	11.1	16.6	87	984.1	1.0	6.3	1.6	03	0.1	-	-
23	14.5	18.6	12.8	11.9	14.9	90	985.2	0.7	7.1	3.5	05	3.9	-	-
24	12.3	15.2	10.5	9.4	10.4	73	992.3	3.8	6.5	3.4	07	-	-	-
25	11.6	15.3	7.8	6.0	10.9	80	992.6	0.3	7.1	0.9	02	0.0	-	-
26	11.1	13.0	7.5	6.2	12.5	95	988.9	-	7.3	1.8	03	19.8	-	-
27	13.4	15.9	11.1	10.9	14.5	95	990.3	0.8	7.6	2.4	04	0.0	-	-
28	13.4	18.6	9.2	8.2	12.8	84	993.0	7.2	4.5	1.1	02	-	-	-
29	14.0	19.7	7.9	5.9	12.2	77	992.8	6.4	4.0	2.3	04	-	-	-
30	14.7	20.7	7.5	5.4	12.6	77	986.7	4.6	5.1	1.3	04	0.0	-	-
31	13.7	16.7	13.1	11.6	14.9	95	982.9	-	7.8	1.0	02	10.7	-	-

WROCŁAW-STRACHOWICE

DNI	TEMPERATURA POWIETRZA				PRĘŻNOŚĆ PARY WODNEJ	WILGOTNOŚĆ WZGLĘDNA	CIŚNIENIE ATMOSFERYCZNE	USŁONECZNIENIE	ZACHMURZENIE	WIATR		OPAD	ŚNIEG	
	T	Max	Min	T_g	e	U	P	S	N	v	v_{max}	R_d	s_h	s_g
1	16.7	23.5	9.0	5.9	13.2	72	1001.4	.	2.6	2.8	04	-	-	-
2	15.7	21.4	11.4	10.0	14.7	83	996.9	.	6.3	2.8	05	4.0	-	-
3	15.7	21.1	7.3	5.2	15.1	85	997.9	.	5.4	2.9	06	-	-	-
4	16.4	19.3	14.3	11.1	17.1	97	994.2	.	6.8	2.5	03	10.5	-	-
5	17.7	22.3	12.7	9.3	15.1	76	995.6	.	4.3	4.1	08	-	-	-
6	15.8	20.5	11.5	8.4	11.8	67	998.2	.	4.3	3.5	06	-	-	-
7	15.6	22.4	8.6	5.3	12.4	72	998.9	.	3.9	1.3	03	-	-	-
8	19.6	26.8	11.9	8.9	15.8	71	994.8	.	5.1	2.1	03	-	-	-
9	14.2	21.1	11.7	14.9	14.9	92	996.7	.	6.8	3.4	07	30.8	-	-
10	16.0	23.7	7.5	5.0	13.2	76	1002.9	.	0.9	2.1	03	-	-	-
11	19.9	28.0	11.4	9.5	17.8	78	1003.0	.	2.4	2.1	03	-	-	-
12	21.7	29.3	15.6	12.9	18.7	75	1005.8	.	2.6	1.9	02	-	-	-
13	24.4	33.0	15.7	13.4	21.3	72	1003.8	.	0.4	1.8	03	-	-	-
14	24.3	32.5	16.5	14.9	21.2	72	1001.7	.	0.3	2.8	05	-	-	-
15	18.0	26.2	15.6	14.0	12.7	63	1007.3	.	6.5	2.3	03	8.9	-	-
16	13.8	17.7	11.4	11.3	13.4	85	1011.9	.	6.5	1.1	02	-	-	-
17	15.7	20.9	7.1	6.1	13.4	77	1013.6	.	4.3	1.6	06	-	-	-
18	19.5	24.1	13.0	10.9	14.8	67	1009.6	.	1.1	3.6	07	-	-	-
19	19.9	26.7	11.4	9.0	17.8	77	1004.9	.	2.4	2.0	04	-	-	-
20	19.7	25.8	15.4	13.2	19.8	87	999.8	.	6.8	1.8	03	14.6	-	-
21	18.6	25.4	14.0	12.4	18.6	88	995.0	.	4.0	1.4	04	-	-	-
22	17.1	21.9	11.9	10.7	17.0	88	993.4	.	4.3	1.9	04	-	-	-
23	16.2	20.6	13.4	11.1	15.4	85	994.4	.	6.1	5.6	09	1.7	-	-
24	13.0	16.6	12.2	12.1	11.5	77	1000.4	.	6.8	4.6	08	-	-	-
25	12.4	17.3	6.7	4.3	11.5	81	1001.6	.	6.1	1.3	03	0.3	-	-
26	12.2	13.3	10.0	8.4	13.6	96	997.2	.	7.9	1.8	04	22.7	-	-
27	13.2	14.7	11.9	11.0	14.6	96	999.4	.	7.0	1.5	03	0.7	-	-
28	14.3	19.5	7.6	5.4	12.7	80	1002.5	.	2.8	1.5	03	-	-	-
29	14.3	20.2	7.1	5.9	12.3	78	1003.6	.	1.9	2.4	04	-	-	-
30	14.0	21.6	6.8	6.5	12.3	78	998.6	.	4.0	4.1	06	-	-	-
31	15.0	17.9	12.0	9.9	14.7	86	993.6	.	7.8	3.8	05	1.0	.	.

JELENIA GÓRA

DNI	TEMPERATURA POWIETRZA				PRĘŻNOŚĆ PARY WODNEJ	WILGOTNOŚĆ WZGLĘDNA	CIŚNIENIE ATMOSFERYCZNE	USŁONECZNIENIE	ZACHMURZENIE	WIATR		OPAD	ŚNIEG	
	T	Max	Min	T_g	e	U	P	S	N	v	v_{max}	R_d	s_h	s_g
1	15.3	20.9	4.7	2.5	12.1	72	975.5	4.9	3.5	1.1	04	-	-	-
2	15.2	19.2	10.2	6.9	13.2	78	971.1	2.1	5.5	1.8	06	0.0	-	-
3	14.1	20.8	4.8	2.5	13.2	82	971.6	1.0	5.5	1.9	06	0.0	-	-
4	15.2	19.5	12.0	8.5	15.2	89	968.4	0.3	6.8	1.3	05	9.7	-	-
5	16.7	20.9	11.6	8.9	13.3	71	970.5	6.1	4.9	2.8	04	2.0	-	-
6	13.0	18.4	6.8	4.9	10.9	76	973.1	6.8	4.4	2.4	06	-	-	-
7	13.3	19.5	4.5	1.6	11.3	76	973.1	4.1	5.3	0.4	02	-	-	-
8	17.2	24.0	9.5	6.8	14.1	74	969.0	4.5	5.3	0.9	03	3.7	-	-
9	12.6	18.5	10.4	10.8	13.7	95	972.1	0.4	5.9	2.1	06	40.6	-	-
10	14.1	22.1	4.5	3.0	11.6	76	977.5	11.4	1.6	1.3	04	-	-	-
11	17.6	24.8	8.2	6.7	15.7	80	978.2	5.8	3.0	1.6	05	-	-	-
12	19.3	27.3	10.3	8.2	17.6	81	980.2	11.6	2.3	0.1	01	-	-	-
13	21.8	31.9	11.1	9.2	18.3	75	978.7	12.7	0.4	0.8	05	-	-	-
14	22.0	31.4	11.7	8.9	18.2	73	977.1	10.2	2.6	1.1	03	-	-	-
15	19.0	23.3	10.0	7.5	12.3	73	982.2	4.8	5.5	1.9	04	21.4	-	-
16	11.9	15.3	10.0	9.2	12.2	89	986.2	0.4	6.6	0.5	02	-	-	-
17	13.3	18.2	5.7	4.8	12.4	82	987.6	5.7	5.1	1.4	04	-	-	-
18	17.7	22.3	11.4	8.6	15.5	78	982.9	10.8	0.8	3.1	04	-	-	-
19	18.6	25.3	10.1	7.8	17.6	83	979.0	6.3	4.8	1.3	04	1.1	-	-
20	18.1	22.6	15.3	13.8	18.6	89	974.1	1.4	7.6	0.5	02	5.6	-	-
21	17.0	23.0	10.9	10.6	16.2	86	969.4	4.5	5.5	0.6	04	34.6	-	-
22	15.7	20.6	11.0	9.3	15.6	89	968.1	3.0	5.6	1.4	04	0.3	-	-
23	14.4	17.6	11.9	8.2	13.9	85	969.4	0.4	7.1	2.5	05	1.0	-	-
24	11.5	14.5	10.4	9.6	10.4	77	975.7	4.1	6.5	4.0	07	-	-	-
25	9.1	13.7	3.2	0.3	10.4	90	976.2	0.8	5.5	0.5	02	0.3	-	-
26	10.2	11.6	7.8	6.9	12.2	98	971.7	-	7.9	0.9	03	19.5	-	-
27	12.5	14.5	10.9	10.2	13.9	96	973.9	1.6	7.4	0.6	02	1.0	-	-
28	11.8	17.4	7.7	6.4	12.1	89	976.7	7.2	4.8	0.6	04	-	-	-
29	13.0	18.2	6.8	3.9	11.4	79	977.1	8.3	3.1	1.0	03	-	-	-
30	14.9	20.5	6.3	2.1	12.7	76	971.0	6.1	5.1	2.6	07	-	-	-
31	14.3	16.9	12.6	8.8	13.2	82	966.8	0.3	7.5	2.8	06	0.6	-	-

KIELCE

DNI	TEMPERATURA POWIETRZA				PRĘŻNOŚĆ PARY WODNEJ	WILGOTNOŚĆ WZGLĘDNA	CIŚNIENIE ATMOSFERYCZNE	USŁONECZNIENIE	ZACHMURZENIE	WIATR		OPAD	ŚNIEG	
	T	Max	Min	T_g	e	U	P	S	N	v	v_{max}	R_d	s_h	s_g
1	15.5	23.1	7.4	5.8	12.2	72	985.9	.	1.1	1.0	03	-	-	-
2	16.8	24.2	11.5	9.6	15.4	82	980.9	.	6.1	1.6	04	3.9	-	-
3	15.6	21.0	9.1	7.6	13.6	79	982.0	.	5.0	0.9	03	0.1	-	-
4	17.7	22.7	13.3	12.1	17.3	86	977.5	.	7.4	3.1	04	17.6	-	-
5	17.8	22.9	13.5	11.9	16.1	81	979.0	.	3.9	2.1	04	0.0	-	-
6	15.3	18.9	14.9	8.0	14.5	83	979.9	.	5.6	2.0	05	0.0	-	-
7	14.4	20.2	7.6	5.8	11.8	75	982.3	.	5.1	1.0	03	-	-	-
8	16.7	23.1	10.7	8.7	14.2	77	979.8	.	5.0	1.6	04	-	-	-
9	16.7	24.4	10.9	8.6	15.1	81	978.0	.	5.1	3.6	07	0.7	-	-
10	15.0	21.3	10.7	13.5	12.4	76	985.3	.	4.1	2.9	04	-	-	-
11	18.0	26.1	8.9	6.9	14.6	73	986.6	.	0.9	1.1	03	-	-	-
12	19.7	25.3	14.1	11.1	17.2	77	988.5	.	3.4	2.0	04	-	-	-
13	21.2	28.8	12.4	10.0	17.6	73	988.7	.	0.4	1.3	03	-	-	-
14	21.7	29.9	13.2	10.4	16.4	67	986.5	.	0.0	1.9	04	-	-	-
15	18.4	23.4	14.5	12.4	14.4	70	987.6	.	5.9	3.0	06	0.0	-	-
16	13.5	17.6	11.7	11.6	11.7	77	992.8	.	8.0	2.4	04	0.5	-	-
17	16.0	21.1	12.3	12.2	13.6	76	996.0	.	5.9	2.1	05	-	-	-
18	17.4	23.6	10.5	7.6	13.0	68	993.2	.	0.5	5.0	10	-	-	-
19	20.0	27.0	11.0	8.7	15.5	69	988.2	.	0.6	2.6	05	-	-	-
20	19.6	28.9	12.5	10.1	17.1	77	983.4	.	3.6	2.3	06	10.0	-	-
21	19.3	25.0	15.0	13.7	17.8	81	979.0	.	5.4	2.0	03	-	-	-
22	17.4	22.8	13.6	12.6	17.4	88	976.5	.	5.4	1.0	04	6.6	-	-
23	16.7	21.8	12.9	11.3	15.4	82	977.2	.	5.0	2.0	04	0.0	-	-
24	13.0	17.5	12.3	12.4	12.8	85	981.4	.	8.0	5.1	07	0.0	-	-
25	12.9	16.1	10.4	9.1	12.5	85	983.3	.	7.1	1.1	03	3.3	-	-
26	12.9	15.5	11.4	10.9	14.2	96	978.9	.	7.1	2.9	05	35.1	-	-
27	14.1	18.1	10.5	9.6	14.0	87	979.2	.	7.4	3.1	05	2.0	-	-
28	13.8	19.4	7.2	5.8	11.7	76	983.6	.	4.6	1.1	03	-	-	-
29	12.1	16.4	8.0	7.4	9.8	72	986.6	.	1.0	1.8	04	-	-	-
30	12.0	18.3	3.5	1.5	8.6	64	984.7	.	2.1	3.8	06	-	-	-
31	14.5	20.4	8.2	6.0	13.0	79	979.2	.	7.0	3.4	06	2.8	-	-

Tablica II

CZĘSTOCHOWA

DNI	TEMPERATURA POWIETRZA				PRĘŻNOŚĆ PARY WODNEJ	WILGOTNOŚĆ WZGLĘDNA	CIŚNIENIE ATMOSFERYCZNE	USŁONECZNIENIE	ZACHMURZENIE	WIATR		OPAD	ŚNIEG	
	T	Max	Min	T_0	e	U	P	S	N	v	v_{max}	R_d	s_h	s_g
1	16.7	22.9	9.0	7.4	11.9	67	986.2	.	2.5	1.3	02	–	–	–
2	16.4	23.4	12.2	9.9	15.4	83	981.6	.	6.1	1.9	04	8.9	–	–
3	15.5	19.7	8.7	7.4	14.4	82	982.7	.	5.9	1.8	04	–	–	–
4	16.3	20.8	14.0	13.6	16.6	90	978.9	.	7.0	2.1	03	54.8	–	–
5	17.4	23.0	12.9	11.4	15.9	80	980.3	.	4.0	2.6	05	0.1	–	–
6	15.5	19.9	13.3	12.6	13.2	76	982.1	.	5.1	2.5	06	–	–	–
7	15.3	20.5	9.4	7.4	12.5	74	983.2	.	5.6	1.8	03	–	–	–
8	18.4	24.8	13.1	12.2	14.6	71	980.0	.	5.0	2.4	06	–	–	–
9	15.1	22.7	11.2	12.5	15.2	88	979.7	.	5.4	3.0	06	1.6	–	–
10	15.5	21.8	9.9	8.3	13.3	78	986.9	.	2.0	3.1	06	–	–	–
11	19.2	26.6	10.2	8.5	15.8	73	987.7	.	2.6	1.6	03	–	–	–
12	20.5	26.6	15.2	12.6	18.2	78	990.2	.	2.5	1.5	03	–	–	–
13	22.6	31.0	14.6	11.7	18.7	71	989.0	.	0.0	1.4	03	–	–	–
14	23.9	32.0	16.6	12.6	16.3	66	986.8	.	0.0	1.9	04	–	–	–
15	18.9	26.1	17.1	15.6	14.9	68	989.8	.	6.6	2.1	03	6.6	–	–
16	13.2	17.6	10.8	11.1	13.1	87	994.6	.	8.0	2.6	05	1.3	–	–
17	16.4	21.6	10.6	8.9	13.8	75	996.9	.	5.5	2.1	04	–	–	–
18	18.0	24.5	12.2	9.9	14.3	71	993.8	.	0.0	3.1	06	–	–	–
19	20.4	28.0	13.5	10.9	17.9	75	988.8	.	0.9	2.5	04	–	–	–
20	19.3	28.8	15.0	12.0	19.6	87	984.2	.	4.9	1.3	02	17.2	–	–
21	19.0	26.1	15.4	13.4	17.5	81	979.7	.	3.6	2.1	03	0.1	–	–
22	17.3	23.1	12.8	11.4	17.7	90	977.3	.	3.1	1.6	03	19.0	–	–
23	16.7	21.7	14.3	13.0	16.2	85	978.5	.	5.1	4.0	07	1.0	–	–
24	12.6	15.4	11.7	11.9	12.9	89	983.3	.	7.4	5.5	08	0.2	–	–
25	12.5	17.1	8.0	7.7	12.2	84	984.8	.	6.6	1.9	05	9.6	–	–
26	12.1	14.8	10.5	10.4	13.4	95	979.8	.	8.0	2.4	05	17.8	–	–
27	12.8	17.0	9.7	7.7	14.0	95	981.2	.	6.4	2.8	05	3.5	–	–
28	14.4	19.1	8.9	7.1	12.5	77	985.3	.	4.0	2.6	04	–	–	–
29	13.7	19.4	10.0	7.9	11.9	77	987.2	.	1.4	1.8	03	–	–	–
30	14.2	20.8	6.7	4.5	10.6	66	984.2	.	3.3	1.6	03	–	–	–
31	14.6	20.3	10.3	9.3	13.7	83	978.9	.	7.6	1.5	02	5.8	–	–

ŚNIEŻKA

Sierpień 1966

DNI	TEMPERATURA POWIETRZA				PRĘŻNOŚĆ PARY WODNEJ	WILGOTNOŚĆ WZGLĘDNA	CIŚNIENIE ATMOSFERYCZNE	USŁONECZNIENIE	ZACHMURZENIE	WIATR		OPAD	ŚNIEG	
	T	Max	Min	T_0	e	U	P	S	N	v	v_{max}	R_d	s_h	s_g
1	6.6	9.2	4.2	.	8.2	83	838.3	7.6	5.3	7.9	09	0.2	–	–
2	6.2	8.5	4.8	.	9.3	98	834.2	0.7	6.9	10.8	14	0.9	–	–
3	6.6	9.9	3.6	.	9.7	98	834.6	–	7.4	10.6	13	2.5	–	–
4	7.3	9.9	6.8	.	10.3	100	832.5	–	7.8	11.5	16	23.1	–	–
5	7.0	9.5	5.3	.	9.5	95	834.0	5.7	6.9	12.6	20	6.1	–	–
6	4.3	7.2	2.7	.	7.1	85	835.4	6.1	5.1	9.6	12	–	–	–
7	4.9	7.9	2.9	.	7.4	85	835.8	6.3	5.4	8.6	12	–	–	–
8	8.7	12.6	5.7	.	9.3	82	834.0	5.8	6.0	8.8	12	2.9	–	–
9	4.7	9.8	1.0	.	8.6	100	833.9	1.0	6.6	11.1	18	41.7	–	–
10	6.9	10.1	3.0	.	8.3	83	840.1	11.8	2.4	10.4	15	–	–	–
11	11.2	13.9	8.8	.	11.6	87	842.6	9.6	3.5	9.8	15	–	–	–
12	13.3	18.1	10.5	.	12.4	82	845.4	10.1	3.6	7.1	12	–	–	–
13	16.6	20.5	13.2	.	12.3	66	845.7	12.9	0.4	4.6	06	–	–	–
14	17.3	23.1	15.6	.	12.9	68	844.3	11.9	2.6	5.0	08	–	–	–
15	6.9	16.6	4.4	.	9.0	91	843.2	2.2	6.8	4.4	06	37.2	–	–
16	2.9	4.6	1.4	.	7.5	100	844.6	–	8.0	8.1	13	0.8	–	–
17	5.0	7.4	3.1	.	8.8	100	847.4	2.0	7.8	10.8	15	0.5	–	–
18	13.0	19.1	6.9	.	11.6	78	846.7	13.0	2.5	3.8	12	–	–	–
19	14.0	17.9	11.7	.	12.8	82	844.0	5.1	5.6	4.0	08	11.8	–	–
20	11.5	15.1	9.5	.	11.7	87	839.0	0.7	7.5	7.1	11	13.5	–	–
21	9.2	11.1	8.4	.	11.4	98	834.4	1.7	7.1	7.4	10	4.7	–	–
22	8.6	10.1	7.8	.	10.1	91	832.8	1.9	6.1	5.4	13	1.5	–	–
23	5.7	8.9	4.7	.	9.2	100	831.9	–	8.0	17.0	25	8.4	–	–
24	1.8	5.1	0.7	.	6.6	95	835.9	4.2	6.8	11.3	22	–	–	–
25	1.4	2.2	0.2	.	6.6	98	836.5	0.2	7.9	4.6	06	6.0	–	–
26	2.7	4.1	1.7	.	7.4	100	832.6	–	8.0	10.0	16	92.5	–	–
27	4.8	6.3	3.2	.	8.6	100	835.0	2.6	7.8	6.1	08	11.7	–	–
28	4.5	6.2	2.4	.	7.4	100	837.9	2.7	7.6	8.1	12	–	–	–
29	5.0	9.3	3.5	.	8.5	97	838.9	2.9	6.8	3.9	08	0.3	–	–
30	5.9	7.4	4.1	.	9.2	99	834.4	2.2	7.0	14.9	18	0.8	–	–
31	5.3	7.1	4.8	.	8.9	100	830.1	–	7.9	12.0	17	6.3	–	–

ZAMOŚĆ

DNI	TEMPERATURA POWIETRZA				PRĘŻNOŚĆ PARY WODNEJ	WILGOTNOŚĆ WZGLĘDNA	CIŚNIENIE ATMOSFERYCZNE	USŁONECZNIENIE	ZACHMURZENIE	WIATR		OPAD	ŚNIEG	
	T	Max	Min	T_0	e	U	P	S	N	v	v_{max}	R_d	s_h	s_g
1	17.1	23.3	11.5	8.1	13.0	71	991.8	.	2.3	0.8	02	–	–	–
2	17.8	24.7	11.5	9.4	16.2	81	987.1	.	4.6	4.1	07	11.3	–	–
3	17.0	22.4	11.3	10.4	15.4	81	987.8	.	5.6	1.4	03	–	–	–
4	20.6	25.8	15.6	13.0	18.4	77	983.7	.	6.5	3.3	06	9.8	–	–
5	18.7	23.8	14.4	13.2	17.0	80	984.1	.	3.6	4.8	07	40.2	–	–
6	15.4	20.4	14.6	13.7	16.7	96	984.4	.	7.3	3.3	07	10.4	–	–
7	15.2	20.4	10.2	8.0	12.6	75	987.7	.	3.0	3.0	05	–	–	–
8	16.7	23.0	9.6	7.0	14.4	78	986.0	.	2.3	2.0	05	–	–	–
9	18.3	24.9	10.1	7.9	15.3	75	983.7	.	3.4	2.9	09	0.0	–	–
10	14.4	20.4	12.4	11.7	14.0	86	989.0	.	6.9	5.8	08	0.1	–	–
11	16.8	24.0	8.2	4.5	13.9	75	992.0	.	0.5	1.4	04	–	–	–
12	17.9	23.3	12.0	10.7	17.1	85	993.4	.	2.4	2.1	05	–	–	–
13	19.0	25.8	11.1	8.6	16.9	80	994.6	.	0.5	0.4	01	–	–	–
14	20.5	27.4	11.9	9.9	18.1	78	992.8	.	0.0	1.4	04	–	–	–
15	19.9	25.2	14.3	11.1	17.6	77	991.6	.	2.5	2.9	06	–	–	–
16	15.3	19.3	13.6	11.4	12.5	73	996.9	.	6.5	4.0	08	–	–	–
17	16.1	20.8	12.9	12.1	14.9	82	1001.2	.	5.5	2.1	04	–	–	–
18	16.3	23.0	8.7	5.4	13.1	74	999.8	.	0.4	2.4	06	–	–	–
19	18.2	25.3	10.1	7.6	14.9	74	994.7	.	0.4	2.4	06	–	–	–
20	20.3	28.4	12.0	8.9	18.1	78	989.4	.	1.6	1.9	04	–	–	–
21	19.9	25.2	14.9	13.1	18.7	81	985.3	.	5.6	1.4	03	6.5	–	–
22	19.5	25.2	16.6	15.6	17.8	80	982.0	.	6.8	1.8	05	–	–	–
23	18.5	23.0	14.7	12.7	17.7	84	982.5	.	4.1	2.4	04	–	–	–
24	14.6	18.5	12.5	11.3	13.5	81	985.9	.	5.4	5.6	08	0.0	–	–
25	14.7	18.8	11.7	10.7	13.4	81	988.4	.	7.4	0.9	02	3.2	–	–
26	14.7	18.2	11.8	11.5	14.8	89	985.5	.	7.8	3.4	05	15.0	–	–
27	14.1	16.3	12.5	13.2	15.0	93	982.7	.	8.0	5.1	07	2.0	–	–
28	13.2	17.8	7.4	6.2	12.0	80	987.5	.	3.6	3.0	05	–	–	–
29	10.1	15.3	6.2	2.0	8.5	71	992.2	.	1.4	2.3	05	–	–	–
30	9.0	16.2	0.5	– 1.3	8.1	73	992.4	.	0.3	2.1	05	–	–	–
31	12.1	19.3	5.8	4.1	10.6	76	987.9	.	4.3	5.9	08	0.0	–	–

SANDOMIERZ

DNI	TEMPERATURA POWIETRZA				PRĘŻNOŚĆ PARY WODNEJ	WILGOTNOŚĆ WZGLĘDNA	CIŚNIENIE ATMOSFERYCZNE	USŁONECZNIENIE	ZACHMURZENIE	WIATR		OPAD	ŚNIEG	
	T	Max	Min	T_0	e	U	P	S	N	v	v_{max}	R_d	s_h	s_g
1	17.2	24.0	9.4	6.4	14.2	75	994.1	.	1.1	1.6	02	–	–	–
2	17.5	24.8	12.5	9.9	16.5	84	989.4	.	5.6	3.0	04	1.6	–	–
3	17.8	23.2	12.6	9.6	15.2	76	990.5	.	5.5	2.4	04	1.7	–	–
4	19.6	24.8	14.3	12.1	18.9	84	985.9	.	7.0	2.9	05	19.3	–	–
5	18.6	23.7	13.5	12.3	17.1	81	987.1	.	4.6	3.6	06	4.7	–	–
6	15.6	20.3	13.1	15.4	16.6	93	987.8	.	6.9	2.4	04	5.8	–	–
7	15.4	20.8	9.0	7.4	13.3	77	990.6	.	2.6	2.8	05	–	–	–
8	18.0	24.3	11.3	8.8	14.9	74	988.3	.	2.4	1.5	02	–	–	–
9	18.5	25.4	12.6	10.1	15.6	75	986.1	.	3.8	3.8	08	0.2	–	–
10	15.5	21.0	12.5	11.5	13.3	77	992.9	.	5.0	3.8	05	–	–	–
11	18.7	26.0	10.9	7.9	15.5	73	994.6	.	0.6	2.1	04	–	–	–
12	20.7	25.5	17.4	13.7	18.5	76	996.4	.	3.5	2.5	04	–	–	–
13	21.4	28.0	14.7	11.0	18.7	75	997.1	.	0.0	1.1	02	–	–	–
14	22.7	29.0	15.9	12.0	19.2	72	995.1	.	0.0	2.0	03	–	–	–
15	20.2	24.6	17.2	13.5	16.9	72	995.1	.	3.9	3.3	05	–	–	–
16	14.4	19.8	12.9	12.5	13.1	80	1000.4	.	7.9	4.1	07	–	–	–
17	16.4	21.8	12.7	12.4	15.2	82	1004.2	.	6.8	3.3	04	–	–	–
18	18.2	24.2	12.4	9.5	14.1	69	1001.8	.	0.0	4.0	07	–	–	–
19	20.6	27.6	14.4	10.7	16.3	68	996.6	.	0.1	3.0	04	–	–	–
20	21.1	21.6	14.9	11.7	18.9	76	991.5	.	3.1	2.8	06	2.8	–	–
21	19.4	25.0	16.0	13.4	19.0	85	987.5	.	6.3	2.1	04	1.2	–	–
22	19.1	24.2	16.2	14.9	18.8	86	984.6	.	6.3	2.5	04	0.2	–	–
23	17.6	22.6	14.4	12.6	18.9	84	985.4	.	4.9	3.1	04	0.1	–	–
24	14.4	18.2	13.4	10.7	13.3	81	989.3	.	7.5	6.0	08	–	–	–
25	13.2	16.2	10.1	6.6	13.1	87	991.6	.	7.5	1.6	03	2.6	–	–
26	14.5	17.7	12.2	11.5	15.8	95	987.1	.	7.9	3.3	05	26.9	–	–
27	15.3	17.9	13.2	13.9	15.2	88	986.1	.	7.8	5.5	09	2.4	–	–
28	14.2	19.2	8.7	6.9	12.7	79	991.2	.	3.6	2.6	04	–	–	–
29	12.1	16.2	7.9	5.1	9.9	71	995.1	.	1.3	3.1	04	–	–	–
30	11.4	18.3	4.3	1.2	9.2	71	994.1	.	1.6	3.9	06	–	–	–
31	14.0	21.3	7.5	4.8	12.5	79	988.6	.	6.1	3.0	04	2.1	–	–

OPOLE

DNI	TEMPERATURA POWIETRZA				PRĘŻNOŚĆ PARY WODNEJ	WILGOTNOŚĆ WZGLĘDNA	CIŚNIENIE ATMOSFERYCZNE	USŁONECZNIENIE	ZACHMURZENIE	WIATR		OPAD	ŚNIEG	
	T	Max	Min	T_g	e	U	P	S	N	v	v_{max}	R_d	s_k	s_g
1	17.3	23.2	9.1	8.2	14.0	73	996.0	10.1	2.1	1.6	02	-	-	-
2	17.1	24.8	12.2	11.2	15.5	80	991.3	3.4	5.4	1.9	04	0.3	-	-
3	16.6	22.0	9.3	8.2	15.4	82	992.3	1.3	5.1	1.0	03	0.0	-	-
4	17.3	22.0	15.4	13.8	16.7	85	988.8	0.2	6.9	1.5	02	23.2	-	-
5	18.2	23.4	13.1	11.6	15.7	76	990.0	7.2	4.9	1.8	03	0.0	-	-
6	16.0	19.9	12.9	10.8	13.4	74	992.3	3.2	6.0	3.0	06	-	-	-
7	16.2	21.3	9.8	7.9	12.8	71	993.2	4.8	4.9	1.1	02	-	-	-
8	19.5	25.9	13.5	11.9	15.8	71	989.4	6.7	6.1	1.9	04	-	-	-
9	14.5	21.7	11.4	11.6	11.6	71	990.1	0.4	5.9	2.1	08	16.8	-	-
10	16.4	23.6	8.5	7.5	13.2	73	997.2	11.8	1.3	1.0	02	-	-	-
11	20.3	27.6	10.8	9.6	16.9	72	997.2	10.2	2.8	1.4	04	0.0	-	-
12	21.9	28.1	17.0	15.1	18.5	72	999.6	9.1	3.1	1.1	02	-	-	-
13	23.5	32.2	14.7	13.2	20.3	73	998.4	11.3	0.1	0.6	01	-	-	-
14	24.4	32.9	15.1	13.4	20.0	68	996.0	11.6	0.0	0.9	02	-	-	-
15	18.3	27.1	16.4	16.5	15.5	74	1000.1	3.9	6.6	2.3	04	4.1	-	-
16	13.6	16.6	10.9	10.3	13.2	85	1005.0	0.1	8.0	2.0	04	0.5	-	-
17	16.2	21.6	10.1	10.1	13.9	76	1006.7	7.6	4.1	2.4	05	-	-	-
18	19.0	24.2	12.9	11.8	14.8	69	1003.2	11.5	0.4	2.9	06	-	-	-
19	20.0	27.6	11.9	10.6	17.2	74	998.0	10.6	1.6	1.3	02	-	-	-
20	19.8	25.8	15.2	14.0	17.9	78	993.8	3.3	5.9	1.5	03	5.6	-	-
21	19.6	25.9	13.8	12.6	17.3	77	989.3	8.0	4.1	1.1	03	-	-	-
22	17.5	22.2	13.1	12.5	16.3	82	987.7	5.5	4.5	1.3	03	3.6	-	-
23	17.4	21.7	15.2	13.7	15.1	77	988.8	6.1	6.1	3.3	06	0.6	-	-
24	13.5	15.7	12.3	12.3	11.5	74	994.0	0.6	7.3	5.3	07	-	-	-
25	12.6	17.4	8.3	6.6	11.5	79	995.0	1.8	6.5	0.9	01	10.0	-	-
26	12.4	15.5	10.3	10.4	12.9	89	990.0	-	7.3	2.4	04	9.0	-	-
27	12.6	15.2	10.4	9.6	14.0	95	992.2	-	7.6	2.6	05	3.6	-	-
28	15.5	14.4	10.7	9.7	13.5	79	995.6	11.3	5.0	3.1	06	-	-	-
29	14.4	19.7	9.3	8.2	12.1	76	996.8	9.6	3.6	2.1	04	-	-	-
30	14.2	22.1	7.1	9.2	12.1	75	993.5	7.4	3.0	2.6	04	-	-	-
31	14.7	16.7	12.5	10.2	14.4	86	988.1	-	8.0	1.8	02	4.0	-	-

KŁODZKO

DNI	TEMPERATURA POWIETRZA				PRĘŻNOŚĆ PARY WODNEJ	WILGOTNOŚĆ WZGLĘDNA	CIŚNIENIE ATMOSFERYCZNE	USŁONECZNIENIE	ZACHMURZENIE	WIATR		OPAD	ŚNIEG	
	T	Max	Min	T_g	e	U	P	S	N	v	v_{max}	R_d	s_k	s_g
1	15.3	22.2	6.6	4.3	11.7	70	979.2	.	2.9	0.9	02	-	-	-
2	16.0	19.5	13.1	10.0	13.8	76	974.8	.	6.4	2.8	05	0.0	-	-
3	14.6	20.8	6.6	4.7	13.6	82	975.7	.	6.3	2.1	04	0.0	-	-
4	15.6	18.9	13.5	11.0	15.7	88	972.4	.	7.8	0.8	02	5.6	-	-
5	17.8	22.3	13.2	10.3	14.5	73	973.9	.	6.0	2.4	06	-	-	-
6	14.7	19.3	11.6	9.6	11.7	72	976.4	.	2.9	2.1	05	-	-	-
7	14.2	19.8	5.9	3.8	11.1	71	976.8	.	5.3	0.4	02	-	-	-
8	17.9	24.1	12.0	10.7	14.9	75	972.8	.	6.6	1.5	04	0.7	-	-
9	13.1	20.6	10.8	12.6	13.7	90	974.5	.	6.1	1.5	06	33.6	-	-
10	13.9	21.5	5.5	3.6	11.7	77	981.4	.	0.6	0.9	03	-	-	-
11	18.3	26.4	8.5	6.9	15.7	76	981.6	.	1.5	1.3	05	-	-	-
12	20.0	27.9	12.8	11.1	17.3	77	983.8	.	3.5	0.5	01	-	-	-
13	21.7	31.1	12.1	10.5	17.8	72	982.4	.	0.3	0.4	03	-	-	-
14	22.3	31.3	13.1	10.9	18.3	73	980.6	.	0.3	1.0	03	0.1	-	-
15	16.2	25.1	13.8	14.5	14.5	79	984.3	.	7.4	1.1	02	26.7	-	-
16	12.2	14.1	10.3	10.0	12.4	88	988.7	.	8.0	1.5	03	-	-	-
17	15.5	19.9	10.1	8.1	12.7	73	990.0	.	5.1	1.9	03	-	-	-
18	17.7	23.1	12.6	10.5	15.5	78	986.2	.	0.8	1.3	02	-	-	-
19	18.1	25.0	11.6	10.2	17.4	84	982.1	.	4.4	1.6	05	25.0	-	-
20	18.1	22.9	15.0	14.4	18.3	88	977.4	.	7.1	1.0	04	7.1	-	-
21	17.2	23.4	13.8	12.6	16.7	86	972.9	.	6.3	1.6	04	28.0	-	-
22	15.9	21.4	11.3	10.0	16.0	88	971.5	.	4.3	0.8	02	3.8	-	-
23	15.0	18.1	13.5	11.6	14.1	83	973.2	.	7.1	4.0	07	1.2	-	-
24	13.0	16.3	10.6	9.1	11.1	75	978.5	.	5.0	4.4	07	-	-	-
25	11.0	14.7	8.6	7.5	11.0	84	979.0	.	7.9	0.5	02	21.2	-	-
26	10.5	12.1	9.4	8.9	11.8	93	973.8	.	8.0	1.5	04	18.1	-	-
27	11.7	13.5	8.5	6.7	13.1	95	976.4	.	8.0	0.3	01	1.9	-	-
28	13.9	18.2	11.4	9.6	12.7	81	979.3	.	5.1	1.6	04	-	-	-
29	13.9	19.4	10.0	8.2	12.4	80	980.2	.	5.4	0.6	02	-	-	-
30	13.2	19.6	5.3	4.1	11.4	77	975.6	.	5.0	2.9	07	-	-	-
31	13.4	16.2	11.2	9.4	13.6	88	970.7	.	8.0	1.5	04	4.6	-	-

MIELEC

DNI	TEMPERATURA POWIETRZA				PRĘŻNOŚĆ PARY WODNEJ	WILGOTNOŚĆ WZGLĘDNA	CIŚNIENIE ATMOSFERYCZNE	USŁONECZNIENIE	ZACHMURZENIE	WIATR		OPAD	ŚNIEG	
	T	Max	Min	T_g	e	U	P	S	N	v	v_{max}	R_d	s_k	s_g
1	17.7	24.4	10.4	7.2	13.1	68	997.2	.	2.3	1.1	02	-	-	-
2	18.4	25.5	13.2	11.2	14.5	79	992.3	.	5.1	2.8	08	8.1	-	-
3	19.0	21.5	13.5	11.2	15.6	77	993.7	.	5.8	1.6	03	2.1	-	-
4	20.5	25.9	16.0	14.1	18.7	79	989.1	.	6.8	5.1	07	17.4	-	-
5	19.5	24.9	14.4	12.7	16.9	76	990.6	.	4.0	4.0	06	19.2	-	-
6	15.7	21.4	14.2	14.7	16.2	91	991.3	.	6.6	3.5	06	2.4	-	-
7	16.1	21.7	10.1	7.3	13.0	73	993.9	.	3.3	3.0	05	-	-	-
8	18.7	25.0	11.6	9.0	14.2	68	991.3	.	2.1	1.8	03	-	-	-
9	18.1	25.3	11.5	9.5	16.0	79	989.3	.	4.5	3.9	08	4.0	-	-
10	16.0	21.6	11.9	11.2	13.2	74	996.5	.	5.1	4.4	06	-	-	-
11	18.6	26.3	9.3	7.4	14.8	71	998.1	.	0.8	1.9	04	-	-	-
12	20.7	25.3	16.7	13.0	19.2	80	999.5	.	3.8	1.1	04	-	-	-
13	21.1	29.1	12.1	11.2	18.8	75	1000.1	.	0.4	1.1	04	-	-	-
14	22.6	30.3	13.2	10.4	19.3	72	997.9	.	0.0	1.8	05	-	-	-
15	20.9	25.3	16.5	13.6	17.5	73	998.3	.	3.3	4.1	06	-	-	-
16	15.0	20.1	13.8	13.7	13.3	78	1003.1	.	7.8	5.1	08	0.0	-	-
17	16.6	22.1	12.1	10.4	15.2	81	1006.8	.	6.1	3.8	06	-	-	-
18	17.9	24.7	10.1	7.2	13.7	70	1004.2	.	0.1	3.8	07	-	-	-
19	20.1	28.2	10.7	7.2	17.4	75	999.0	.	1.0	3.0	06	-	-	-
20	19.8	30.1	12.4	10.2	18.9	83	994.0	.	2.8	2.4	06	59.9	-	-
21	19.3	25.6	15.0	13.2	19.0	85	990.6	.	5.5	1.9	03	0.0	-	-
22	19.9	24.9	15.5	14.0	17.5	77	987.7	.	6.1	1.8	04	0.0	-	-
23	18.6	23.3	14.8	11.4	16.5	77	988.9	.	3.5	3.4	05	0.0	-	-
24	15.4	19.0	13.6	11.9	13.4	77	993.3	.	5.9	5.9	07	-	-	-
25	13.5	16.0	11.2	9.2	13.4	86	994.9	.	7.0	2.1	03	4.1	-	-
26	14.4	19.5	12.0	11.4	14.9	93	989.8	.	7.5	3.0	05	18.2	-	-
27	14.3	17.4	10.9	9.7	14.6	90	989.2	.	7.9	5.1	08	11.6	-	-
28	14.9	19.3	9.2	6.7	12.9	77	994.4	.	4.5	3.3	05	-	-	-
29	12.7	16.7	8.5	6.6	10.5	74	997.8	.	1.8	4.4	07	-	-	-
30	12.0	19.3	2.8	0.0	10.4	75	996.5	.	2.1	3.3	06	-	-	-
31	15.7	22.3	8.9	7.0	14.5	81	991.0	.	6.5	3.1	05	7.9	-	-

KATOWICE

DNI	TEMPERATURA POWIETRZA				PRĘŻNOŚĆ PARY WODNEJ	WILGOTNOŚĆ WZGLĘDNA	CIŚNIENIE ATMOSFERYCZNE	USŁONECZNIENIE	ZACHMURZENIE	WIATR		OPAD	ŚNIEG	
	T	Max	Min	T_g	e	U	P	S	N	v	v_{max}	R_d	s_k	s_g
1	16.9	22.6	8.5	6.5	12.5	68	984.2	12.0	1.6	1.6	02	-	-	-
2	16.6	22.0	14.0	11.5	15.1	81	979.6	0.8	5.6	3.1	05	1.0	-	-
3	15.8	19.1	9.7	8.0	13.7	77	980.9	1.3	5.9	2.1	04	0.0	-	-
4	17.4	21.8	14.5	12.4	16.8	85	976.7	0.9	7.1	3.8	08	14.6	-	-
5	17.8	22.7	13.1	12.0	15.4	77	978.1	8.6	3.6	4.1	07	0.0	-	-
6	15.1	19.3	13.4	12.0	12.6	75	979.9	3.2	5.4	3.5	05	-	-	-
7	15.1	20.5	8.6	6.3	11.5	70	981.1	6.4	4.5	2.0	05	-	-	-
8	18.4	24.0	12.6	10.1	13.9	68	977.9	9.3	4.6	2.0	04	-	-	-
9	15.1	21.2	11.0	10.6	14.3	83	977.9	0.6	6.6	3.5	08	0.9	-	-
10	15.7	21.3	9.7	8.0	11.6	68	985.0	11.2	3.0	3.0	04	-	-	-
11	19.0	26.4	8.9	6.0	13.8	66	985.6	10.2	2.9	2.1	04	-	-	-
12	19.9	25.5	14.4	12.0	18.2	80	987.9	3.8	4.0	1.3	02	-	-	-
13	21.9	29.9	12.3	11.0	18.2	73	987.0	10.6	0.0	1.1	03	-	-	-
14	23.5	31.1	15.4	12.2	16.7	62	984.7	11.9	0.0	2.1	04	-	-	-
15	19.2	26.1	18.0	12.0	15.3	69	987.3	1.0	6.5	2.6	04	10.5	-	-
16	12.5	19.0	10.9	10.8	13.0	90	991.5	-	8.0	1.6	04	2.4	-	-
17	15.8	20.7	10.5	9.1	13.6	76	993.8	5.2	6.5	4.0	06	-	-	-
18	18.3	23.4	13.0	11.4	14.7	71	990.3	11.1	0.8	4.4	07	-	-	-
19	20.4	27.7	12.4	10.0	17.6	75	985.8	10.5	2.3	2.4	04	-	-	-
20	19.6	25.4	15.9	14.1	18.5	83	981.4	2.9	5.9	1.3	03	3.2	-	-
21	18.8	25.3	14.2	13.4	16.9	80	977.3	7.6	4.8	2.5	05	-	-	-
22	17.6	22.2	14.1	11.7	16.9	85	975.5	3.5	4.6	3.3	06	1.9	-	-
23	17.2	21.8	14.0	9.0	15.0	78	976.9	6.2	5.9	5.0	08	-	-	-
24	13.6	16.9	12.1	12.7	11.3	73	981.7	2.8	6.5	4.8	07	-	-	-
25	11.9	15.2	8.1	6.7	11.4	83	982.2	-	7.3	0.8	02	19.3	-	-
26	12.6	17.4	10.6	10.6	13.1	90	976.9	0.6	7.0	2.0	04	5.8	-	-
27	11.5	15.1	8.3	6.0	13.2	96	979.0	-	6.8	2.0	04	13.1	-	-
28	14.4	19.0	10.9	8.5	12.1	75	982.4	9.3	5.6	1.9	03	-	-	-
29	13.7	18.4	9.0	6.6	11.4	75	984.4	6.9	3.9	2.3	04	-	-	-
30	13.4	20.4	6.9	4.0	10.7	70	981.7	7.2	3.4	3.3	05	-	-	-
31	14.3	19.1	10.6	8.0	13.9	85	976.3	-	7.9	2.5	03	6.9	-	-

RZESZÓW - JASIONKA

DNI	TEMPERATURA POWIETRZA				PRĘŻNOŚĆ PARY WODNEJ	WILGOTNOŚĆ WZGLĘDNA	CIŚNIENIE ATMOSFERYCZNE	USŁONECZNIENIE	ZACHMURZENIE	WIATR		OPAD	ŚNIEG	
	T	Max	Min	T_0	e	U	P	S	N	v	v_{max}	R_d	s_h	s_g
1	17.3	23.2	10.8	8.1	14.3	76	994.5	12.3	2.3	1.9	03	–	–	–
2	17.6	24.8	12.0	10.7	16.7	85	989.7	4.2	3.9	2.8	06	1.5	–	–
3	17.9	21.6	13.2	11.4	15.6	78	990.8	4.5	5.5	1.4	02	0.6	–	–
4	20.4	25.8	15.6	13.3	18.2	78	986.7	4.2	7.0	4.6	08	16.8	–	–
5	19.4	25.2	14.5	13.3	16.4	75	987.8	12.1	4.5	3.5	05	19.3	–	–
6	15.1	21.1	13.8	15.2	16.6	96	988.4	0.1	6.8	3.0	06	8.3	–	–
7	15.7	21.2	8.5	6.3	13.7	78	991.0	9.5	2.3	1.4	04	–	–	–
8	17.0	24.3	7.8	6.6	14.3	77	988.3	11.7	2.3	0.8	02	–	–	–
9	17.4	24.4	10.2	8.3	14.8	76	986.8	6.9	3.9	5.0	12	1.3	–	–
10	14.7	20.0	12.2	11.7	13.0	79	993.2	3.2	5.8	6.5	09	–	–	–
11	17.1	25.6	7.2	5.0	13.8	74	995.2	11.8	0.6	1.3	02	–	–	–
12	19.1	24.4	13.7	11.7	18.2	83	996.4	3.8	3.8	1.8	05	–	–	–
13	19.5	26.7	11.2	9.8	17.9	81	997.3	11.9	0.3	0.4	02	–	–	–
14	20.6	28.7	12.2	10.4	18.9	80	995.4	11.8	0.0	2.0	06	–	–	–
15	20.1	25.0	15.2	12.5	17.5	76	994.9	9.6	2.5	4.6	09	–	–	–
16	15.9	18.6	14.4	13.6	13.1	73	999.4	1.5	7.5	5.4	09	–	–	–
17	16.2	21.4	12.8	12.6	15.0	82	1003.5	2.1	5.6	4.0	09	–	–	–
18	16.9	23.2	9.8	8.2	14.0	75	1001.3	12.0	0.0	5.0	08	–	–	–
19	19.2	26.6	12.2	9.6	16.9	78	996.1	12.2	1.0	5.6	08	–	–	–
20	18.7	28.3	13.2	9.4	18.1	85	991.5	8.2	3.9	2.0	05	13.8	–	–
21	19.8	23.6	15.4	13.3	19.4	85	988.1	3.1	5.9	2.8	05	0.6	–	–
22	19.5	23.7	15.8	14.5	18.3	82	985.1	6.9	6.6	2.9	06	0.0	–	–
23	18.1	22.2	15.2	12.9	17.2	84	985.9	2.2	3.8	3.8	08	0.8	–	–
24	15.5	18.6	13.5	11.5	13.0	75	990.0	4.9	5.8	7.1	11	–	–	–
25	13.4	15.0	11.8	9.5	13.3	87	991.8	–	7.9	1.8	02	2.9	–	–
26	14.7	18.5	12.5	12.0	15.7	94	987.0	1.0	6.8	3.6	06	15.7	–	–
27	13.3	16.5	11.5	10.0	14.7	96	985.4	–	8.0	6.0	08	37.8	–	–
28	14.7	18.9	9.4	7.5	13.0	79	990.7	8.7	4.8	4.6	06	–	–	–
29	11.8	15.9	7.8	6.4	9.9	74	994.5	12.3	1.6	3.6	06	–	–	–
30	10.4	17.1	2.0	– 0.1	9.9	80	994.1	11.4	1.8	5.3	08	–	–	–
31	13.3	19.1	7.6	5.9	13.2	86	988.9	3.4	5.5	5.9	08	2.0	–	–

RACIBÓRZ

DNI	TEMPERATURA POWIETRZA				PRĘŻNOŚĆ PARY WODNEJ	WILGOTNOŚĆ WZGLĘDNA	CIŚNIENIE ATMOSFERYCZNE	USŁONECZNIENIE	ZACHMURZENIE	WIATR		OPAD	ŚNIEG	
	T	Max	Min	T_0	e	U	P	S	N	v	v_{max}	R_d	s_h	s_g
1	16.9	24.2	8.2	5.5	13.5	74	994.1	9.5	2.4	0.8	02	–	–	–
2	16.6	23.5	12.0	9.6	16.2	86	990.0	0.6	5.5	1.4	03	6.0	–	–
3	15.8	21.0	8.4	6.2	15.4	86	990.9	0.3	5.9	1.1	02	0.0	–	–
4	17.5	22.8	14.7	11.2	18.1	90	987.1	0.1	7.1	1.6	03	32.4	–	–
5	18.6	24.1	13.2	10.3	16.2	77	988.7	8.5	4.3	1.9	04	0.6	–	–
6	15.9	20.1	12.3	10.0	14.3	80	990.9	3.5	5.9	1.1	03	0.5	–	–
7	16.0	22.0	8.2	5.0	12.5	70	991.6	6.2	4.6	0.6	01	–	–	–
8	18.7	25.4	12.4	9.7	16.0	76	988.0	8.8	5.0	1.9	03	–	–	–
9	14.5	21.1	11.4	9.4	14.7	89	988.8	0.8	5.6	2.0	04	4.6	–	–
10	15.9	23.2	7.7	4.5	13.0	74	996.1	11.1	2.0	0.9	02	–	–	–
11	19.7	27.7	10.2	8.2	17.3	76	996.1	9.4	3.1	0.9	02	–	–	–
12	20.9	27.3	14.4	11.4	18.4	77	998.2	9.6	2.4	0.4	01	–	–	–
13	22.9	31.4	14.6	11.6	19.2	73	997.3	11.3	0.0	0.6	02	–	–	–
14	23.9	32.0	16.0	12.8	20.7	73	994.9	11.3	0.0	1.5	03	–	–	–
15	18.9	25.8	17.6	16.4	15.5	71	998.2	1.4	6.1	2.3	04	13.8	–	–
16	12.8	17.9	11.4	11.4	•	•	•	–	•	•	•	0.4	–	–
17	17.1	22.7	12.4	11.2	•	•	•	5.2	•	•	•	–	–	–
18	19.3	25.1	13.2	10.7	•	•	•	10.8	•	•	•	–	–	–
19	20.2	28.5	12.8	10.8	•	•	•	8.4	•	•	•	2.3	–	–
20	19.1	23.3	16.5	15.1	•	•	•	0.8	•	•	•	21.5	–	–
21	18.2	25.1	14.3	12.0	•	•	•	6.3	•	•	•	8.8	–	–
22	17.7	23.4	13.2	10.7	•	•	•	4.0	•	•	•	1.4	–	–
23	18.1	22.8	15.3	12.8	•	•	•	8.4	•	•	•	–	–	–
24	15.2	19.6	13.1	11.0	•	•	•	5.5	•	•	•	–	–	–
25	12.5	15.8	7.9	5.7	•	•	•	–	•	•	•	19.6	–	–
26	12.7	15.6	10.9	10.8	•	•	•	0.4	•	•	•	1.8	–	–
27	12.1	14.2	7.6	5.6	•	•	•	–	•	•	•	4.9	–	–
28	15.6	20.1	12.4	11.9	•	•	•	8.6	•	•	•	–	–	–
29	14.4	20.3	8.8	6.3	•	•	•	4.4	•	•	•	–	–	–
30	14.8	22.4	5.6	3.4	•	•	•	7.1	•	•	•	–	–	–
31	15.0	17.0	12.6	10.7	•	•	•	–	•	•	•	13.3	–	–

KRAKÓW - BALICE

DNI	TEMPERATURA POWIETRZA				PRĘŻNOŚĆ PARY WODNEJ	WILGOTNOŚĆ WZGLĘDNA	CIŚNIENIE ATMOSFERYCZNE	USŁONECZNIENIE	ZACHMURZENIE	WIATR		OPAD	ŚNIEG	
	T	Max	Min	T_0	e	U	P	S	N	v	v_{max}	R_d	s_h	s_g
1	16.3	23.3	7.4	5.3	12.9	72	989.8	13.8	1.4	1.5	03	–	–	–
2	15.7	23.8	11.4	10.2	14.7	82	985.4	2.9	4.1	1.9	05	18.2	–	–
3	16.5	20.7	10.1	8.3	14.7	79	986.5	1.1	6.5	1.0	02	0.0	–	–
4	18.4	24.3	14.3	11.7	17.4	84	982.4	–	7.5	3.3	08	19.5	–	–
5	18.3	23.8	12.4	13.7	16.0	78	984.0	11.7	2.9	4.3	08	0.0	–	–
6	15.5	19.1	14.9	14.0	14.3	82	985.1	2.0	6.0	4.0	07	2.1	–	–
7	15.2	21.5	7.7	5.5	12.7	76	986.6	8.4	4.0	1.6	04	–	–	–
8	17.9	24.8	10.3	8.6	14.7	75	984.0	11.2	2.8	0.8	03	–	–	–
9	15.4	22.9	10.7	9.5	14.7	84	983.4	2.3	5.5	3.4	09	0.0	–	–
10	15.7	21.4	10.0	8.7	12.4	72	990.5	9.6	3.8	3.8	06	–	–	–
11	18.4	25.9	8.5	6.8	15.2	74	991.1	10.8	2.6	1.9	04	–	–	–
12	19.9	25.8	15.0	13.8	18.5	81	993.2	3.9	4.3	1.8	03	–	–	–
13	21.1	28.8	13.1	11.1	18.1	75	992.8	13.2	0.0	0.9	03	–	–	–
14	22.1	30.9	12.4	10.2	18.3	73	990.2	13.5	0.0	1.4	03	–	–	–
15	19.5	25.7	17.6	14.4	16.2	72	992.1	0.3	6.0	3.1	04	1.2	–	–
16	13.4	18.1	11.9	11.2	12.8	84	996.6	–	7.9	4.5	07	2.7	–	–
17	16.2	20.5	10.1	7.7	14.8	81	999.6	3.6	6.9	4.9	08	–	–	–
18	17.8	23.0	12.1	10.7	15.5	77	995.9	12.9	1.1	5.9	08	–	–	–
19	19.7	26.2	12.4	9.0	17.8	78	991.2	10.8	2.3	3.6	05	–	–	–
20	18.7	25.5	14.4	10.4	18.4	87	987.1	2.6	5.3	2.1	04	6.3	–	–
21	17.8	24.3	12.5	11.7	17.4	86	983.4	4.2	5.4	1.6	05	0.8	–	–
22	18.2	22.9	13.3	11.5	17.2	84	981.2	2.4	5.5	2.0	04	0.0	–	–
23	17.4	22.2	12.1	10.9	14.7	76	982.6	7.3	5.1	4.1	09	0.0	–	–
24	14.3	18.5	12.4	11.2	11.7	72	987.0	2.8	5.6	5.6	08	–	–	–
25	12.6	15.2	8.9	5.9	12.6	87	987.8	–	7.1	0.9	02	14.0	–	–
26	13.5	18.6	11.7	11.4	14.4	92	982.5	1.0	7.4	3.4	08	11.5	–	–
27	12.2	16.2	9.5	8.4	13.2	93	984.2	–	7.5	3.6	05	22.4	–	–
28	15.2	19.0	11.9	10.0	12.7	75	987.8	10.0	5.8	2.1	03	–	–	–
29	13.2	17.7	10.1	6.2	11.5	77	990.3	12.3	2.5	3.4	05	–	–	–
30	12.3	16.7	5.5	3.5	10.7	76	987.7	10.6	3.0	4.5	07	–	–	–
31	14.4	22.0	10.0	8.5	14.0	86	982.4	1.2	7.5	3.4	05	14.9	–	–

TARNÓW

DNI	TEMPERATURA POWIETRZA				PRĘŻNOŚĆ PARY WODNEJ	WILGOTNOŚĆ WZGLĘDNA	CIŚNIENIE ATMOSFERYCZNE	USŁONECZNIENIE	ZACHMURZENIE	WIATR		OPAD	ŚNIEG	
	T	Max	Min	T_0	e	U	P	S	N	v	v_{max}	R_d	s_h	s_g
1	17.2	23.2	9.9	7.3	14.4	76	993.1	12.7	2.9	1.0	02	–	–	–
2	17.3	24.3	13.8	10.2	16.3	83	988.2	5.7	4.8	1.1	02	10.8	–	–
3	17.5	21.3	13.4	11.1	15.8	79	989.5	4.3	6.9	0.5	02	3.1	–	–
4	19.9	26.1	15.4	12.3	18.4	81	985.0	4.5	6.6	2.1	06	22.4	–	–
5	18.6	24.8	13.3	11.7	16.9	81	986.9	10.2	4.1	1.8	03	10.8	–	–
6	15.1	19.3	13.5	15.1	15.9	92	987.7	1.3	6.3	1.3	03	1.7	–	–
7	15.4	21.5	8.8	5.8	13.1	77	989.7	9.0	3.4	0.6	01	–	–	–
8	18.3	24.9	10.9	8.2	14.5	72	987.0	12.8	1.6	0.6	02	–	–	–
9	17.7	24.1	12.9	9.8	15.6	78	985.7	5.7	4.8	2.1	05	2.0	–	–
10	15.5	21.5	11.7	10.4	12.7	75	992.9	10.4	4.4	2.6	04	–	–	–
11	18.5	26.2	9.4	6.9	15.4	74	993.9	12.5	1.8	0.5	02	–	–	–
12	21.2	25.9	17.2	13.8	18.6	76	995.6	11.0	3.6	1.3	02	–	–	–
13	21.1	27.8	13.2	10.7	19.1	78	996.2	13.7	0.5	0.6	02	–	–	–
14	22.4	29.6	15.1	11.5	18.8	72	993.6	13.4	0.0	1.0	02	–	–	–
15	20.5	24.5	18.1	13.4	17.1	72	994.2	9.7	3.0	1.4	04	–	–	–
16	14.7	19.2	13.4	14.3	13.0	78	998.8	–	7.9	3.4	05	0.2	–	–
17	16.3	21.1	12.0	11.0	15.0	81	1002.7	1.8	6.8	2.1	04	–	–	–
18	17.9	23.5	12.3	12.0	14.9	74	999.4	13.6	0.0	3.8	06	–	–	–
19	19.8	27.6	11.6	10.4	18.1	79	994.6	12.6	0.8	1.9	03	–	–	–
20	18.7	27.6	14.4	12.1	19.2	90	990.3	4.9	3.8	1.1	03	14.2	–	–
21	19.1	24.9	16.3	15.0	18.4	84	986.3	3.4	5.8	1.1	04	2.7	–	–
22	18.9	23.9	14.1	12.2	17.8	82	983.8	5.6	5.3	0.4	01	0.6	–	–
23	18.0	22.8	14.2	11.2	16.1	79	985.3	5.4	4.5	1.9	04	0.1	–	–
24	15.2	19.0	13.5	12.8	12.6	74	989.6	4.1	6.4	3.5	06	–	–	–
25	13.2	15.7	11.5	10.8	12.9	85	990.6	0.2	7.9	0.6	02	3.1	–	–
26	14.4	19.7	12.1	11.8	14.6	89	985.4	4.1	7.0	2.6	04	2.0	–	–
27	12.7	16.4	10.0	10.2	13.9	94	983.6	–	7.4	1.9	03	33.1	–	–
28	15.0	18.8	11.4	9.4	13.1	78	990.2	10.1	5.4	1.4	05	–	–	–
29	12.8	16.9	9.7	7.1	10.9	75	993.4	12.7	1.6	2.5	05	–	–	–
30	12.4	19.9	4.7	2.9	10.2	73	991.8	11.8	2.0	3.1	05	–	–	–
31	15.7	21.2	10.6	9.0	13.9	78	986.1	1.2	7.0	4.3	07	5.3	–	–

ALEKSANDROWICE

DNI	TEMPERATURA POWIETRZA				PRĘŻNOŚĆ PARY WODNEJ	WILGOTNOŚĆ WZGLĘDNA	CIŚNIENIE ATMOSFERYCZNE	USŁONECZNIENIE	ZACHMURZENIE	WIATR		OPAD	ŚNIEG	
	T	Max	Min	T_g	e	U	P	S	N	v	v_{max}	R_d	s_h	s_g
1	16.6	22.7	8.0	5.7	12.7	69	969.9	12.2	2.1	1.5	02	-	-	-
2	16.1	21.2	12.9	9.6	14.4	79	965.9	0.3	6.9	2.8	06	0.8	-	-
3	16.1	19.9	10.0	6.8	14.1	76	966.9	0.1	6.1	3.0	07	0.0	-	-
4	18.0	25.1	14.6	11.3	17.0	83	963.0	0.7	7.3	4.6	09	31.3	-	-
5	17.9	22.4	14.0	11.3	15.4	76	964.9	9.4	4.6	4.4	08	1.9	-	-
6	14.3	18.4	12.3	10.4	13.1	80	966.2	3.5	7.3	2.3	04	0.4	-	-
7	14.7	20.3	8.5	5.6	11.8	72	967.2	5.4	4.8	2.0	04	-	-	-
8	17.8	22.9	11.6	8.4	13.8	69	964.3	9.9	5.1	2.8	04	-	-	-
9	14.7	20.4	10.0	9.8	13.5	81	964.2	0.8	6.1	4.0	08	4.9	-	-
10	14.9	20.7	10.0	7.1	11.8	70	971.3	12.2	3.3	3.1	04	-	-	-
11	19.1	25.0	11.1	8.3	14.6	67	971.8	11.3	3.1	2.1	04	-	-	-
12	20.0	25.0	16.8	13.4	17.4	75	973.9	6.8	5.0	1.3	02	-	-	-
13	21.5	28.6	13.3	11.6	18.7	73	973.2	12.6	0.3	1.4	03	-	-	-
14	23.0	30.0	15.5	12.4	18.3	67	971.0	12.7	0.1	2.1	03	-	-	-
15	19.2	22.9	17.9	14.8	16.4	73	973.0	0.0	7.8	2.0	03	21.9	-	-
16	11.5	18.0	10.2	10.8	12.5	92	976.8	-	8.0	3.0	04	4.0	-	-
17	15.1	18.7	10.5	9.2	13.9	81	978.6	9.1	5.6	5.9	09	-	-	-
18	17.6	22.3	12.4	10.3	16.1	81	975.6	11.5	0.1	3.0	04	-	-	-
19	20.0	25.6	13.3	10.1	19.5	84	973.5	8.5	2.5	2.3	06	2.2	-	-
20	18.1	21.8	15.7	13.0	18.1	87	967.7	1.1	6.5	1.5	04	4.8	-	-
21	18.2	24.3	13.8	10.3	15.4	76	963.9	6.5	5.1	2.3	06	-	-	-
22	17.1	20.9	14.1	10.9	16.2	83	961.8	0.7	5.8	2.8	04	2.6	-	-
23	17.2	20.7	14.7	16.2	13.9	72	963.5	7.4	5.8	5.4	08	-	-	-
24	13.9	17.0	12.4	11.0	11.4	72	968.1	2.7	6.6	3.6	08	-	-	-
25	11.1	13.0	9.5	6.6	11.9	90	968.1	-	7.8	1.0	03	30.5	-	-
26	11.9	15.1	10.2	9.8	12.9	93	962.6	0.3	7.8	1.8	05	3.2	-	-
27	11.1	13.2	8.5	6.8	12.6	95	964.7	-	7.9	2.5	06	13.6	-	-
28	13.9	17.8	11.0	10.4	12.7	82	968.0	7.4	6.4	1.6	03	-	-	-
29	13.3	17.7	8.1	5.0	12.1	80	969.9	9.0	2.4	2.8	06	-	-	-
30	14.5	20.2	8.2	5.8	11.6	71	967.2	7.0	4.3	3.5	08	0.2	-	-
31	14.6	16.3	11.8	8.8	13.4	81	961.9	-	7.9	3.1	05	10.4	-	-

PRZEMYŚL

Sierpień 1966

DNI	TEMPERATURA POWIETRZA				PRĘŻNOŚĆ PARY WODNEJ	WILGOTNOŚĆ WZGLĘDNA	CIŚNIENIE ATMOSFERYCZNE	USŁONECZNIENIE	ZACHMURZENIE	WIATR		OPAD	ŚNIEG	
	T	Max	Min	T_g	e	U	P	S	N	v	v_{max}	R_d	s_h	s_g
1	18.3	23.0	10.5	11.6	14.4	71	990.2	.	2.4	2.1	05	-	-	-
2	18.3	24.3	13.3	11.0	17.1	61	985.5	.	3.6	1.0	03	7.9	-	-
3	18.4	22.4	13.4	12.2	16.5	79	986.7	.	6.5	0.5	01	-	-	-
4	21.4	26.5	16.2	13.2	18.3	73	982.7	.	5.9	2.6	05	6.6	-	-
5	19.4	25.3	14.2	12.1	17.3	79	983.7	.	4.0	2.5	06	2.2	-	-
6	15.7	19.7	13.3	15.7	16.7	93	983.7	.	7.0	1.9	05	17.1	-	-
7	15.9	21.5	10.5	9.0	13.3	76	986.9	.	2.3	1.6	04	-	-	-
8	16.2	23.8	8.2	7.1	13.5	77	984.3	.	1.5	0.5	02	-	-	-
9	17.9	26.0	10.3	8.2	15.1	76	982.5	.	3.4	1.8	08	0.9	-	-
10	14.4	19.9	12.0	12.7	13.2	81	988.7	.	6.3	4.4	07	-	-	-
11	17.0	24.2	8.9	7.4	14.2	75	990.9	.	0.3	1.4	03	-	-	-
12	18.9	23.9	12.6	11.5	18.1	83	991.9	.	2.9	1.6	03	-	-	-
13	19.7	25.8	13.4	13.0	17.7	80	993.1	.	2.3	1.3	02	-	-	-
14	20.9	28.2	11.6	10.6	18.7	78	991.1	.	0.0	1.0	03	-	-	-
15	20.8	26.1	14.4	13.9	18.7	77	990.2	.	2.5	3.5	06	-	-	-
16	17.0	21.2	15.4	14.5	13.5	70	994.4	.	7.9	4.6	08	-	-	-
17	16.8	21.8	11.5	9.7	14.7	77	998.7	.	6.6	3.4	07	-	-	-
18	18.3	24.7	11.3	10.0	14.8	72	996.6	.	0.0	3.6	07	-	-	-
19	20.4	27.0	13.2	10.7	17.7	75	991.8	.	0.5	2.8	07	-	-	-
20	20.0	28.9	14.3	11.6	19.9	86	987.2	.	3.0	0.8	01	6.3	-	-
21	19.5	22.9	16.1	15.0	19.7	88	984.2	.	6.0	0.6	02	0.5	-	-
22	20.2	24.8	16.4	15.4	18.5	79	981.1	.	4.4	1.1	03	2.5	-	-
23	18.7	23.6	14.5	12.6	18.1	85	981.9	.	4.6	1.6	05	2.6	-	-
24	15.7	19.8	12.2	9.8	13.5	77	985.9	.	3.3	1.9	05	-	-	-
25	13.9	16.7	10.4	7.6	13.1	83	987.3	.	7.0	1.6	03	5.0	-	-
26	15.7	20.2	12.9	12.5	16.4	92	982.6	.	6.6	2.5	05	27.8	-	-
27	13.6	17.0	11.7	11.7	14.8	95	979.9	.	8.0	4.4	07	75.9	-	-
28	14.7	18.1	10.4	9.4	12.4	75	986.0	.	5.4	3.1	05	-	-	-
29	12.2	15.9	9.2	6.9	10.2	73	990.0	.	2.3	2.8	05	-	-	-
30	11.0	17.7	2.3	0.8	9.9	77	989.9	.	1.1	2.8	07	-	-	-
31	13.7	19.0	7.5	6.4	12.8	82	985.2	.	5.6	2.5	06	1.9	-	-

NOWY SĄCZ

DNI	TEMPERATURA POWIETRZA				PRĘŻNOŚĆ PARY WODNEJ	WILGOTNOŚĆ WZGLĘDNA	CIŚNIENIE ATMOSFERYCZNE	USŁONECZNIENIE	ZACHMURZENIE	WIATR		OPAD	ŚNIEG	
	T	Max	Min	T_g	e	U	P	S	N	v	v_{max}	R_d	s_h	s_g
1	17.4	23.6	10.7	8.7	14.4	76	982.9	9.1	4.6	0.8	02	-	-	-
2	17.4	25.1	11.6	9.2	15.0	77	978.5	5.2	6.0	1.3	04	-	-	-
3	17.5	22.4	12.6	10.8	16.2	82	979.9	2.9	7.0	0.0	00	-	-	-
4	20.1	27.1	15.4	13.3	18.0	78	975.4	5.2	6.5	1.5	05	23.3	-	-
5	19.1	24.9	13.1	10.5	16.9	78	977.4	8.8	4.8	1.3	06	11.0	-	-
6	14.9	19.7	13.4	14.5	15.2	89	978.4	1.2	6.3	0.9	06	1.6	-	-
7	15.3	22.1	7.3	5.3	12.7	76	980.0	10.4	3.5	0.5	02	-	-	-
8	17.6	25.5	9.6	7.3	13.4	70	977.4	11.6	3.3	0.3	02	-	-	-
9	16.5	23.7	11.2	9.0	13.8	75	976.3	5.5	5.5	3.1	09	0.3	-	-
10	15.6	20.8	11.8	10.9	12.7	73	983.4	8.5	4.1	3.4	07	-	-	-
11	17.6	26.2	8.1	5.6	14.4	74	984.7	11.7	1.6	0.5	04	0.4	-	-
12	20.3	24.7	15.8	13.5	18.4	79	986.3	6.4	4.1	0.9	03	-	-	-
13	20.4	29.9	11.6	9.7	17.4	76	986.5	12.4	0.4	0.1	01	-	-	-
14	21.5	31.3	12.2	9.0	16.5	70	984.1	12.9	0.0	0.6	02	-	-	-
15	19.4	26.7	15.2	12.5	16.8	76	984.9	6.6	3.5	1.4	04	-	-	-
16	14.2	19.8	12.4	12.5	13.5	83	988.8	-	8.0	2.4	04	0.1	-	-
17	15.9	20.8	11.9	12.1	14.7	82	992.2	2.9	7.5	1.4	04	-	-	-
18	17.8	24.7	10.3	6.8	15.9	79	989.0	10.7	1.4	1.0	03	-	-	-
19	20.3	28.5	11.8	9.5	19.4	82	984.2	9.1	2.4	0.8	04	-	-	-
20	18.3	25.4	15.1	12.2	19.0	91	980.6	3.6	6.5	0.5	02	8.4	-	-
21	19.0	25.3	15.5	13.5	18.0	83	976.7	5.5	5.0	0.9	04	1.0	-	-
22	18.5	23.9	14.0	11.7	16.8	80	974.5	7.5	5.9	0.3	01	0.0	-	-
23	17.5	23.4	12.9	10.2	16.0	82	975.7	3.8	3.6	0.3	02	0.0	-	-
24	15.3	19.6	13.0	10.0	12.5	73	980.0	8.6	6.0	2.8	07	-	-	-
25	13.1	15.2	10.1	10.2	12.8	84	980.5	-	8.0	1.0	03	1.2	-	-
26	15.3	20.6	13.5	11.6	14.4	83	974.9	5.8	6.8	1.1	02	0.3	-	-
27	12.4	15.3	10.8	9.7	13.1	92	975.9	-	7.9	1.5	03	51.1	-	-
28	15.0	18.5	12.1	10.8	13.1	79	980.4	10.1	6.0	1.1	03	-	-	-
29	13.4	17.7	11.0	7.9	11.4	76	983.1	9.4	3.3	1.3	05	-	-	-
30	12.2	22.3	3.1	1.1	10.3	74	981.4	10.5	2.8	0.5	02	-	-	-
31	15.3	21.1	9.1	6.8	13.6	78	976.2	2.7	7.5	1.5	06	10.6	-	-

ZAKOPANE

DNI	TEMPERATURA POWIETRZA				PRĘŻNOŚĆ PARY WODNEJ	WILGOTNOŚĆ WZGLĘDNA	CIŚNIENIE ATMOSFERYCZNE	USŁONECZNIENIE	ZACHMURZENIE	WIATR		OPAD	ŚNIEG	
	T	Max	Min	T_g	e	U	P	S	N	v	v_{max}	R_d	s_h	s_g
1	13.6	19.5	5.8	7.5	11.9	77	922.7	8.1	4.0	1.0	03	-	-	-
2	13.8	20.1	7.9	5.3	12.7	82	918.9	3.0	5.4	0.3	02	1.4	-	-
3	14.0	18.2	9.3	8.1	12.9	81	919.9	0.6	6.6	0.3	01	0.0	-	-
4	15.9	22.7	10.5	8.7	13.5	78	916.5	5.4	6.4	3.1	09	27.6	-	-
5	15.6	20.6	10.3	7.5	13.3	77	917.9	9.1	4.8	1.6	05	8.5	-	-
6	11.2	15.3	9.4	9.3	12.0	90	918.7	1.3	7.5	1.1	03	8.3	-	-
7	12.1	17.7	5.2	2.7	10.0	73	919.9	10.1	3.1	0.1	01	-	-	-
8	13.4	20.4	6.0	4.1	11.4	76	917.8	8.4	3.5	0.6	02	-	-	-
9	12.1	19.9	7.3	5.1	11.2	81	916.7	3.5	6.4	2.3	06	0.8	-	-
10	11.6	17.0	7.9	7.3	9.8	73	923.6	5.7	5.1	1.0	03	-	-	-
11	15.5	22.7	6.2	6.4	12.1	71	925.0	10.3	2.1	1.1	02	-	-	-
12	17.3	21.4	14.2	11.5	14.9	77	927.0	2.1	5.5	0.4	01	-	-	-
13	17.8	25.9	9.1	6.0	13.5	71	926.9	13.2	0.3	1.1	03	-	-	-
14	19.5	28.2	9.1	10.8	12.8	62	925.2	13.2	0.3	0.5	01	-	-	-
15	16.7	22.3	13.0	9.7	15.9	83	925.3	1.5	5.1	0.5	01	0.8	-	-
16	11.2	16.3	10.0	10.0	12.2	92	927.3	-	7.5	1.0	03	5.2	-	-
17	13.0	17.1	8.6	8.4	12.5	85	930.2	1.9	7.1	1.9	04	-	-	+
18	17.0	23.5	10.5	10.7	15.4	80	928.1	11.2	3.3	0.8	02	-	-	-
19	17.0	25.7	11.0	8.1	16.2	85	924.9	9.2	2.9	0.3	01	4.2	-	-
20	15.7	20.3	11.5	9.1	15.9	90	921.0	5.1	5.6	0.5	02	11.2	-	-
21	14.0	19.6	9.8	8.4	13.3	85	917.4	2.2	5.3	0.9	03	1.0	-	-
22	14.4	19.1	8.4	6.3	13.7	85	915.1	3.2	5.8	0.1	01	1.2	-	-
23	14.0	19.2	9.3	6.9	12.1	78	916.4	5.8	4.0	1.5	05	2.7	-	-
24	11.8	15.4	10.0	7.7	10.0	74	919.7	6.7	7.0	1.9	03	0.8	-	-
25	8.9	11.5	7.7	7.0	10.5	92	919.1	-	8.0	0.6	02	10.5	-	-
26	10.8	14.8	8.6	6.9	11.5	89	914.2	1.1	7.3	0.5	02	2.0	-	-
27	9.0	10.9	7.8	7.4	11.0	95	915.9	-	8.0	0.3	01	35.3	-	-
28	11.2	15.9	8.5	8.3	10.5	80	919.6	6.3	6.4	1.4	03	-	-	-
29	10.3	14.9	6.6	4.6	9.7	79	921.6	5.5	4.8	1.1	03	-	-	-
30	10.2	18.0	1.9	- 0.8	9.6	79	920.1	9.9	3.4	0.4	01	-	-	-
31	13.0	16.2	7.3	3.9	11.3	77	914.9	-	7.4	1.8	04	26.5	-	-

DNI	TEMPERATURA POWIETRZA				PRĘŻNOŚĆ PARY WODNEJ	WILGOTNOŚĆ WZGLĘDNA	CIŚNIENIE ATMOSFERYCZNE	USŁONECZNIENIE	ZACHMURZENIE	WIATR		OPAD	ŚNIEG	
	T	Max	Min	T_0	e	U	P	S	N	v	v_{max}	R_d	s_k	s_0
1	6.8	10.3	3.0	-	8.9	89	802.7	6.8	5.0	3.1	06	-	-	-
2	6.5	8.9	5.0	-	9.1	94	799.6	1.3	6.9	8.1	12	10.6	-	-
3	6.6	8.1	4.3	-	8.5	87	800.4	0.2	6.6	7.3	08	0.0	-	-
4	8.7	10.6	6.4	-	10.5	94	798.1	1.2	6.6	13.5	19	38.2	-	-
5	7.4	11.5	5.3	-	9.1	88	799.1	6.9	5.0	3.5	06	21.0	-	-
6	3.6	7.1	0.6	-	7.9	100	798.1	0.3	7.8	5.0	08	7.6	-	-
7	4.7	9.1	1.5	-	7.3	85	799.6	9.2	4.0	2.1	05	-	-	-
8	6.7	10.9	3.9	-	8.3	84	798.7	6.0	4.4	2.1	05	-	-	-
9	5.3	8.3	2.4	-	8.7	97	797.0	3.2	6.6	7.4	10	4.6	-	-
10	3.1	7.0	0.4	-	7.2	93	802.0	4.1	5.8	7.0	12	-	-	-
11	8.4	13.0	3.9	-	9.3	84	805.5	10.6	3.4	5.9	09	-	-	-
12	9.3	11.8	7.6	-	11.2	96	807.5	2.6	6.0	6.9	08	-	-	-
13	13.2	17.9	8.2	-	8.8	58	808.7	14.6	0.4	4.4	07	-	-	-
14	15.2	19.3	12.5	-	8.9	51	808.0	13.6	0.3	3.6	06	-	-	-
15	12.5	15.3	10.6	-	13.3	92	806.8	4.5	4.1	2.5	08	0.6	-	-
16	10.3	14.0	5.5	-	11.9	95	805.7	5.4	5.6	1.3	03	1.8	-	-
17	12.0	15.4	4.5	-	10.7	78	809.2	12.7	1.9	3.4	06	-	-	-
18	14.8	17.9	11.3	-	10.8	64	809.6	13.9	0.6	3.8	08	-	-	-
19	14.2	17.5	12.6	-	10.6	65	807.5	8.1	3.4	3.4	08	-	-	-
20	11.1	13.9	8.5	-	10.5	81	802.9	3.3	6.3	7.8	12	24.9	-	-
21	7.2	10.3	5.7	-	9.4	93	798.9	1.2	6.9	6.6	09	4.9	-	-
22	6.9	8.8	5.3	-	9.6	97	796.6	2.0	6.1	6.0	08	0.6	-	-
23	6.7	9.9	5.6	-	8.9	91	797.5	2.4	5.3	5.0	12	5.7	-	-
24	3.6	6.3	1.1	-	7.4	94	798.6	4.1	7.0	3.9	07	2.2	-	-
25	2.1	3.6	1.1	-	7.1	100	797.3	-	8.0	0.6	02	14.9	-	-
26	3.2	4.8	1.3	-	7.6	99	793.8	0.3	7.6	4.4	06	2.8	-	-
27	2.6	4.3	1.0	-	7.4	100	794.5	-	8.0	8.9	15	54.3	-	-
28	2.8	5.6	1.1	-	7.4	99	798.3	2.0	7.5	6.4	10	-	-	-
29	3.3	6.1	0.7	-	7.3	94	800.1	4.1	5.4	4.0	08	-	-	-
30	5.9	9.7	3.4	-	5.8	64	799.6	11.1	3.8	5.3	07	-	-	-
31	4.7	5.9	1.7	-	8.6	100	795.3	-	7.9	11.4	14	29.9	-	-

TABLICA III

WYNIKI MIESIĘCZNE SPOSTRZEŻEŃ STACJI METEOROLOGICZNYCH

МЕСЯЧНЫЕ РЕЗУЛЬТАТЫ НАБЛЮДЕНИЙ МЕТЕОРОЛОГИЧЕСКИХ СТАНЦИЙ

MONTHLY OBSERVATIONS RESULTS FROM METEOROLOGICAL STATIONS

Nr	STACJA	TEMPERATURA POWIETRZA T											LICZBA DNI					
		1	7	13	19	Dies	$\overline{Max}$	$\overline{Min}$	Max abs.	Data	Min abs.	Data	Min < −10°	Min < 0°	Max < −10°	Max < 0°	Max > 15°	Max > 25°
4	Hel	14.9	15.8	19.8	17.2	16.9	21.0	13.4	30.6	13	6.4	17	–	–	–	–	31	2
5	Ustka	14.2	15.0	18.4	17.1	16.2	20.3	12.7	27.9	14	7.4	30	–	–	–	–	31	3
6	Lębork	13.0	14.3	19.9	17.3	16.1	21.2	11.0	30.8	14	3.9	29	–	–	–	–	31	4
10	Gdańsk-Wrzeszcz	14.6	15.4	20.4	18.0	17.1	21.8	13.0	34.3	14	6.0	30	–	–	–	–	31	3
17	Koszalin	13.2	14.4	19.1	17.1	16.0	21.0	11.6	29.0	13	6.6	17	–	–	–	–	31	4
18	Kołobrzeg	13.9	14.8	18.6	17.0	16.1	20.2	12.3	26.7	12	5.8	28	–	–	–	–	31	3
19	Elbląg	14.1	14.9	20.3	17.2	16.8	21.7	12.5	30.7	14	6.9	30	–	–	–	–	31	4
22	Suwałki	12.3	14.3	20.5	17.6	16.1	21.8	10.7	30.2	14	0.9	30	–	–	–	–	28	9
23	Kętrzyn	13.2	14.7	20.1	17.4	16.4	21.9	11.4	30.4	14	3.7	29	–	–	–	–	30	8
28	Świnoujście	15.4	15.4	19.3	17.8	16.9	20.6	13.4	30.6	13	8.9	17	–	–	–	–	31	3
31	Mikołajki	13.8	14.8	20.1	17.7	16.6	21.7	12.6	29.9	14	5.5	29	–	–	–	–	29	6
32	Resko	13.0	14.0	20.0	17.3	16.2	21.6	11.2	30.8	13	4.6	17	–	–	–	–	31	6
34	Olsztyn-Dajtki	13.2	14.6	20.5	17.8	16.5	22.1	11.2	30.4	13	2.6	30	–	–	–	–	31	8
36	Szczecinek	13.3	13.9	19.7	17.7	16.2	21.6	11.8	30.4	13	5.8	28	–	–	–	–	31	5
38	Chojnice	12.7	13.5	20.0	17.1	15.8	21.5	11.0	30.7	13	6.0	30	–	–	–	–	30	5
48	Szczecin-Dąbie	14.0	14.4	20.2	18.0	16.8	21.8	11.9	31.9	13	3.9	17	–	–	–	–	31	6
57	Mława	12.5	14.3	21.6	18.1	16.7	22.8	11.1	30.5	14	4.1	30	–	–	–	–	31	8
58	Białystok	12.2	14.4	21.1	17.5	16.3	22.4	10.3	29.8	14	0.2	30	–	–	–	–	31	8
60	Bydgoszcz	13.4	14.5	21.2	18.6	16.9	22.9	10.9	33.6	14	2.8	30	–	–	–	–	31	9
61	Ostrołęka	12.7	14.4	21.8	17.9	16.8	23.1	11.1	31.5	14	2.4	30	–	–	–	–	31	9
62	Toruń	13.4	14.8	21.6	18.9	17.1	23.2	11.8	34.3	14	4.4	30	–	–	–	–	31	9
71	Gorzów Wielkopolski	14.3	14.0	20.1	18.8	16.9	22.2	12.1	32.5	13	7.7	3	–	–	–	–	31	8
81	Płock-Radziwie	14.3	15.1	21.9	19.3	17.7	23.7	12.4	31.5	14	5.5	30	–	–	–	–	31	12
84	Poznań-Ławica	14.4	14.7	21.4	19.1	17.4	23.1	12.2	33.2	14	7.6	3	–	–	–	–	31	10
86	Słubice	14.4	14.4	20.5	18.9	17.1	22.4	12.1	33.2	13	5.7	25 28	–	–	–	–	31	8
93	Koło	14.3	14.3	21.5	18.9	17.3	23.1	12.4	33.0	14	5.1	30	–	–	–	–	31	9
94	Siedlce	12.8	14.8	21.1	17.7	16.6	22.6	11.0	29.3	14	1.0	30	–	–	–	–	31	8
95	Warszawa-Okęcie	14.1	15.0	21.3	18.4	17.4	23.0	12.5	30.4	14	4.4	30	–	–	–	–	31	9
101	Terespol	12.9	15.0	21.4	17.7	16.7	22.6	11.1	29.3	14	1.3	30	–	–	–	–	30	9
104	Zielona Góra	14.9	14.1	19.7	18.4	16.9	22.0	12.7	33.3	13	8.5	28	–	–	–	–	30	8
105	Leszno-Strzyżewice	13.4	14.4	20.5	18.2	16.7	22.7	11.3	33.0	13	5.9	3	–	–	–	–	30	7
111	Kalisz	13.8	14.4	20.7	18.2	16.9	22.8	11.9	33.5	14	5.3	30	–	–	–	–	29	9
112	Łódź-Lublinek	13.9	14.5	20.9	18.2	16.9	22.5	12.0	31.2	14	4.9	30	–	–	–	–	30	8
129	Lublin	13.1	14.7	21.4	18.4	17.0	23.0	11.5	29.5	14	0.8	30	–	–	–	–	31	10
130	Legnica	13.9	14.5	20.3	18.5	16.8	22.4	11.6	33.3	13	7.2	3	–	–	–	–	29	7
131	Wieluń	13.4	14.5	21.0	17.0	16.5	22.5	11.5	32.2	14	5.7	30	–	–	–	–	29	8
135	Zgorzelec	13.3	13.8	19.1	17.7	16.1	21.0	11.3	31.2	13	6.1	17	–	–	–	–	30	4
137	Wrocław-Strachowice	13.7	14.5	20.7	18.3	16.8	22.4	11.4	33.0	13	6.7	25	–	–	–	–	29	9
148	Jelenia Góra	11.8	12.7	18.9	16.6	15.0	20.5	9.1	31.9	13	3.2	25	–	–	–	–	27	4
151	Kielce	12.7	15.0	20.7	16.7	16.3	22.1	11.1	29.9	14	3.5	30	–	–	–	–	31	6
153	Częstochowa	13.8	13.9	20.7	17.5	16.6	22.5	11.9	32.0	14	6.7	30	–	–	–	–	30	8
158	Śnieżka	7.0	6.8	8.1	7.9	7.4	10.6	5.4	23.1	14	0.2	25	–	–	–	–	7	–
161	Zamość	13.1	14.6	20.5	17.5	16.5	22.1	11.3	28.4	20	0.5	30	–	–	–	–	31	8
163	Sandomierz	14.4	15.0	21.3	17.8	17.2	22.5	12.5	29.0	14	4.3	30	–	–	–	–	31	6
164	Opole	14.2	14.8	21.0	18.2	17.1	22.5	12.0	32.9	14	7.1	30	–	–	–	–	30	9
176	Kłodzko	12.6	13.2	19.2	16.9	15.5	20.9	10.7	31.3	14	5.3	30	–	–	–	–	27	5
187	Mielec	14.2	15.4	21.7	18.4	17.5	23.3	12.1	30.3	14	2.8	30	–	–	–	–	31	11
192	Katowice	13.8	14.5	20.3	17.4	16.5	22.0	11.8	31.1	14	6.9	30	–	–	–	–	31	8
199	Rzeszów-Jasionka	13.3	14.7	20.9	18.1	16.8	22.2	11.7	28.7	14	2.0	30	–	–	–	–	30	7
200	Racibórz	13.9	14.3	21.4	18.2	17.0	22.8	11.9	32.0	14	5.6	30	–	–	–	–	30	9
202	Kraków-Balice	13.5	14.5	20.3	17.4	16.5	22.3	11.4	30.9	14	5.5	30	–	–	–	–	31	7
205	Tarnów	14.2	15.2	21.0	17.8	17.1	22.7	12.5	29.6	14	4.7	30	–	–	–	–	31	7
216	Aleksandrowice	14.2	14.8	19.3	16.5	16.2	20.9	12.0	30.0	14	8.0	1	–	–	–	–	29	4
218	Przemyśl	14.2	14.8	21.4	18.2	17.2	22.6	12.0	28.9	20	2.3	30	–	–	–	–	31	8
231	Nowy Sącz	13.6	13.6	21.2	18.5	16.9	23.1	11.8	31.3	14	3.1	30	–	–	–	–	31	10
251	Zakopane	10.4	12.0	17.5	14.3	13.6	19.0	8.7	28.2	14	1.9	30	–	–	–	–	27	3
256	Kasprowy Wierch	6.5	6.7	8.8	7.4	7.4	10.4	4.7	19.3	14	0.4	10	–	–	–	–	6	–

Nr	STACJA	CIŚNIENIE ATMOSFERYCZNE P						PRĘŻNOŚĆ PARY WODNEJ e					WILGOTNOŚĆ WZGLĘDNA U							LICZBA DNI	
		P_m	Max	Data	Min	Data	$P_{o,m}$	1	7	13	19	Dies	1	7	13	19	Dies	Min	Data	min < 40%	z godz. 13 > 80%
4	Hel	1014.1	1032.0	17	1003.2	5	1014.4	14.8	15.5	15.8	15.7	15.5	86	86	68	79	80	45	30	-	6
5	Ustka	1013.4	1031.1	17	1002.4	5	1014.4	14.2	14.8	15.2	14.9	14.7	87	86	72	76	79	35	30	1	9
6	Lębork	1012.0	1029.7	17	1001.4	5	1014.6	13.6	14.3	14.9	15.1	14.5	90	87	65	76	79	36	19	1	5
10	Gdańsk-Wrzeszcz	1013.3	1031.2	17	1002.0	5	1014.8	14.1	14.7	14.2	15.0	14.4	83	83	60	72	74	34	14	2	6
17	Koszalin	1010.4	1028.1	17	999.8	4 5	1014.4	13.4	14.3	14.6	14.6	14.1	87	86	66	75	78	40	29	-	4
18	Kołobrzeg	1013.6	1031.2	17	1002.6	4	1014.2	14.1	14.5	14.7	15.0	14.5	88	85	69	77	79	38	3	1	4
19	Elbląg	1009.5	1026.7	17	998.8	5	1014.7	13.6	14.4	15.0	15.0	14.5	84	84	63	76	76	34	30	1	5
22	Suwałki	995.3	1011.2	17	982.6	5	1015.4	12.9	13.8	13.2	13.9	13.3	88	83	55	68	73	32	20	8	3
23	Kętrzyn	1003.4	1020.1	17	991.8	5	1015.0	14.1	14.6	15.5	15.6	14.8	92	87	65	78	80	43	30	-	4
28	Świnoujście	1013.3	1030.6	17	1002.4	4	1013.9	15.1	14.9	14.5	15.4	15.0	86	85	66	76	78	44	7 14	-	7
31	Mikołajki	998.9	1014.7	17	987.8	5	1014.5	13.9	14.2	13.7	15.0	14.0	87	84	59	74	75	37	19	6	3
32	Resko	1007.9	1025.5	17	997.8	4	1014.7	14.1	14.5	15.1	15.5	14.8	93	90	65	79	81	37	14	2	6
34	Olsztyn-Dajtki	998.3	1014.5	17	987.1	5	1014.5	13.6	14.7	14.3	15.0	14.4	89	87	60	75	77	38	30	1	4
36	Szczecinek	997.9	1015.0	17	987.8	4	1014.8	13.7	14.2	14.1	14.5	14.1	89	89	61	72	77	40	7	-	3
38	Chojnice	993.6	1010.6	17	983.3	4	1014.6	13.5	14.1	14.0	14.6	14.0	91	90	60	75	79	40	7	-	5
48	Szczecin-Dąbie	1014.0	1031.8	17	1002.9	4	1014.8	14.2	14.4	14.5	15.4	14.7	88	87	62	76	78	40	13	-	4
57	Mława	997.6	1013.0	17	987.4	5	1014.9	13.6	14.6	14.8	15.9	14.6	92	88	57	76	78	35	30	1	-
58	Białystok	998.8	1013.5	17	986.9	5	1015.6	13.7	14.6	15.2	15.8	14.7	95	88	61	77	80	37	30	1	6
60	Bydgoszcz	1006.0	1022.3	17	996.1	4	1014.4	14.2	14.5	13.4	14.8	14.2	91	87	54	69	76	32	18	6	4
61	Ostrołęka	1003.9	1019.1	17	993.2	5	1015.3	14.0	14.7	15.9	15.8	15.0	94	89	61	76	79	38	30	1	2
62	Toruń	1006.5	1023.1	17	996.3	5	1014.9	14.0	14.3	13.5	15.1	14.1	90	84	53	69	74	36	13	5	-
71	Gorsów Wielkopolski	1007.9	1024.8	17	997.3	4	1014.6	13.8	14.1	14.4	14.5	14.2	84	87	62	68	75	31	14	1	6
81	Płock-Radziwie	1007.2	1022.9	17	997.6	22	1014.6	14.8	15.0	15.5	16.2	15.3	89	86	59	72	76	42	14	-	1
84	Poznań-Ławica	1004.0	1020.3	17	993.7	23	1015.0	14.9	15.0	14.6	15.6	14.9	90	88	59	71	77	37	19	1	3
86	Słubice	1011.7	1028.1	17	1001.7	4	1014.6	14.4	14.5	14.6	15.5	14.7	87	87	61	71	77	36	14	2	7
93	Koło	1002.8	1018.7	17	993.5	4	1014.8	14.8	14.8	15.1	16.1	15.2	90	90	59	73	78	41	13	-	2
94	Siedlce	997.8	1012.0	17	986.6	4	1015.5	13.4	14.2	14.5	15.3	14.2	89	83	59	75	76	38	1	1	5
95	Warszawa-Okęcie	1002.3	1017.2	17	992.6	22	1014.9	14.1	14.3	13.9	14.9	14.2	87	83	55	70	73	37	1	3	1
101	Terespol	999.7	1013.5	17	988.3	4	1015.7	13.7	14.6	14.8	15.9	14.6	91	84	58	78	77	38	11	1	3
104	Zielona Góra	994.5	1010.1	17	985.3	4 31	1015.1	14.1	13.9	14.0	14.9	14.2	82	86	62	71	75	37	13	1	8
105	Leszno-Strzyżewice	1003.9	1019.2	17	995.2	4	1014.9	14.3	14.8	14.9	16.2	14.9	93	89	63	77	79	41	7	-	7
111	Kalisz	997.8	1012.3	17	989.5	4 22	1014.7	14.5	14.6	14.3	15.6	14.7	91	88	60	74	78	36	14	1	6
112	Łódź-Lublinek	992.9	1007.6	17	983.9	22	1015.1	14.1	14.3	14.4	15.2	14.3	88	86	58	73	75	40	1 15	-	2
129	Lublin	994.5	1008.1	17	984.6	4	1015.5	14.1	15.1	14.9	16.3	14.9	93	89	58	76	78	39	9	1	2
130	Legnica	1000.0	1014.5	17	991.1	31	1015.0	14.2	14.7	15.0	16.2	15.0	89	88	64	75	79	41	6	-	6
131	Wieluń	991.5	1005.6	17	983.0	22	1015.0	14.3	14.7	16.0	16.4	15.2	92	89	65	84	81	43	14	-	5
135	Zgorzelec	990.9	1005.2	17	981.9	31	1014.9	14.1	13.9	14.1	14.7	14.1	91	88	65	72	78	41	5	-	6
137	Wrocław-Strachowice	1000.6	1014.7	17	992.8	22 31	1015.3	14.2	14.9	15.1	16.4	15.1	90	89	63	78	80	40	6	-	5
148	Jelenia Góra	975.0	988.9	17	965.7	31	1015.5	13.0	13.5	14.0	15.2	13.8	93	91	65	80	82	40	13 14	-	5
151	Kielce	983.6	996.7	17	974.2	4	1015.4	13.5	14.4	14.3	15.3	14.2	91	84	59	81	78	34	14	1	4
153	Częstochowa	984.6	997.6	17	976.8	22	1015.5	14.3	14.2	15.4	15.9	14.8	90	89	64	79	79	32	1	2	6
158	Śnieżka	837.9	848.0	17	829.1	31	•	8.8	9.0	9.8	10.0	9.4	90	91	90	93	91	36	13	2	25
161	Zamość	989.2	1002.0	17	978.9	4	1014.3	14.2	14.9	14.7	16.2	14.8	93	88	61	80	79	40	1	-	3
163	Sandomierz	991.8	1005.1	17	981.8	4	1015.4	14.9	15.1	15.9	16.2	15.4	90	88	63	79	79	43	30	-	3
164	Opole	994.5	1007.8	17	987.1	22	1015.5	14.2	14.4	15.7	15.5	14.9	87	85	64	74	77	39	14	1	4
176	Kłodzko	978.2	991.1	17	969.9	31	1015.6	13.6	13.6	14.3	15.2	14.1	92	89	65	78	80	37	14	1	6
187	Mielec	994.8	1007.9	17	985.3	4	1015.4	14.7	15.0	16.0	16.8	15.5	90	85	62	79	78	33	1	2	3
192	Katowice	982.3	994.6	17	973.6	4	1015.7	14.4	14.1	14.2	15.0	14.3	90	85	60	76	77	33	14	2	3
199	Rzeszów-Jasionka	991.9	1004.3	17	982.3	4	1015.8	14.5	15.2	15.4	16.7	15.3	94	90	63	80	81	43	11	-	4
200	Racibórz	•	•		•		•	•	14.6	15.6	16.7	•	•	89	62	79	•	•		•	7
202	Kraków-Balice	987.9	1000.4	17	977.8	4	1015.9	14.4	14.6	14.7	15.9	14.8	92	87	62	79	80	38	14	1	4
205	Tarnów	990.7	1003.5	17	981.2	4	1015.4	14.9	15.3	15.6	16.4	15.4	91	87	63	79	79	44	8 10 14	-	4
216	Aleksandrowice	968.3	979.9	16	960.1	4	1015.3	13.9	14.1	14.9	15.0	14.4	85	83	67	80	78	41	14	-	7
218	Przemyśl	987.6	999.3	17	977.7	4	1015.7	15.0	15.0	16.2	16.5	15.6	91	88	63	79	79	45	8	-	3
231	Nowy Sącz	981.0	993.3	17	971.9	4	1015.6	14.5	14.4	15.4	16.0	15.0	93	91	61	75	79	34	14	2	5
251	Zakopane	920.9	930.8	17	912.9	4 26	•	11.6	12.3	12.5	13.6	12.4	92	87	64	83	80	31	14	1	6
256	Kasprowy Wierch	801.2	810.1	17 18	793.1	27	•	8.1	8.3	10.0	9.4	9.0	85	86	88	91	87	20	30	2	25

Nr	STACJA	PRĘDKOŚĆ WIATRU v							LICZBA PRZYPADKÓW W PRZEDZIAŁACH								LICZBA DNI		ZACHMURZENIE N					LICZBA DNI	
		1	7	13	19	Dies	Max	Data	0	>0–2	>2–4	>4–7	>7-10	>10-15	>15-20	>20	≥10	>15	1	7	13	19	Dies	◔	◕
4	Hel	4.1	4.3	4.5	4.2	4.3	9	5 15 24*	1	47	94	88	18	–	–	–	–	–	3.6	4.3	4.8	4.5	4.4	8	8
5	Ustka	3.3	3.2	4.4	3.3	3.5	10	5	3	88	84	62	11	–	–	–	1	–	3.4	4.6	4.5	4.4	4.3	7	7
6	Lębork	1.4	1.9	3.4	1.9	2.2	10	15	31	126	68	21	2	–	–	–	1	–	3.2	4.6	5.8	4.8	4.7	6	8
10	Gdańsk Wrzeszcz	2.7	3.5	5.4	3.2	3.7	9	5 7 24	31	57	65	73	22	–	–	–	–	–	3.5	4.4	5.1	4.6	4.5	6	6
17	Koszalin	2.7	3.5	4.8	3.2	3.6	9	5 10 15*	15	64	93	62	14	–	–	–	–	–	3.4	4.5	5.8	5.1	4.7	3	6
18	Kołobrzeg	2.6	2.9	3.9	3.3	3.2	8	6	3	90	103	51	1	–	–	–	–	–	4.2	4.9	5.4	4.8	4.9	4	6
19	Elbląg	1.6	1.6	3.2	2.5	2.3	10	21	29	118	82	18	1	–	–	–	1	–	3.2	4.6	5.3	5.1	4.6	2	5
22	Suwałki	1.5	2.5	4.8	2.4	3.0	10	31	23	105	63	45	12	–	–	–	1	–	2.8	4.6	5.8	4.6	4.4	4	3
23	Kętrzyn	1.5	2.2	3.9	2.2	2.6	8	2 10	16	127	70	33	2	–	–	–	–	–	3.0	3.9	4.6	3.4	3.7	10	2
28	Świnoujście	3.4	2.7	4.1	3.8	3.4	9	23 24 26*	10	93	70	56	19	–	–	–	1	–	3.9	5.0	5.2	5.2	4.7	6	6
31	Mikołajki	3.0	2.9	4.7	2.3	3.2	10	2 7 14*	24	83	77	53	11	–	–	–	6	–	3.1	4.1	5.2	4.5	4.2	8	3
32	Resko	1.0	1.9	3.0	1.8	2.0	8	30	42	135	56	14	1	–	–	–	–	–	3.1	4.5	5.9	4.9	4.6	5	5
34	Olsztyn-Dajtki	1.9	2.0	3.0	2.2	2.3	8	14	13	137	84	13	1	–	–	–	–	–	2.5	4.0	4.9	4.0	3.8	9	4
36	Szczecinek	2.1	2.9	4.4	2.1	2.8	8	15	15	105	83	44	1	–	–	–	–	–	3.5	4.6	5.8	4.9	4.6	4	5
38	Chojnice	2.0	2.2	4.2	2.2	2.7	9	5 14	37	98	67	37	9	–	–	–	–	–	2.9	4.9	5.8	5.0	4.7	5	7
48	Szczecin-Dąbie	3.7	3.9	5.1	3.6	4.1	9	6 30	3	47	108	75	15	–	–	–	–	–	3.5	4.9	5.8	4.8	4.6	5	5
57	Mława	1.5	1.9	3.8	1.9	2.4	8	27 30 31	44	101	58	41	4	–	–	–	–	–	1.9	4.0	5.2	4.3	3.9	6	1
58	Białystok	1.2	2.1	3.4	1.7	2.1	7	12 15 26	34	134	57	23	–	–	–	–	–	–	3.1	4.2	5.1	3.9	4.0	8	1
60	Bydgoszcz	2.2	2.9	4.9	3.0	3.2	9	14 30	9	93	91	48	7	–	–	–	–	–	3.5	4.3	5.5	4.9	4.4	6	6
61	Ostrołęka	1.3	2.1	3.6	1.5	2.2	7	31	40	115	69	24	–	–	–	–	1	–	2.0	3.9	4.5	3.5	3.5	9	–
62	Toruń	1.5	1.8	3.3	1.7	2.2	8	27 30	23	145	60	17	3	–	–	–	1	–	3.1	4.3	4.6	4.3	4.2	7	4
71	Gorzów Wielkopolski	1.8	2.2	3.4	1.9	2.3	6	3	4	145	83	16	–	–	–	–	–	–	3.8	3.9	5.9	4.8	4.7	4	6
81	Płock-Radziwie	2.2	2.3	3.9	2.1	2.8	7	5 9	21	99	82	46	–	–	–	–	–	–	2.7	3.6	4.3	4.2	3.7	7	–
84	Poznań-Ławica	3.1	3.5	5.6	3.0	3.9	11	24	10	53	101	65	17	2	–	–	3	–	3.8	4.7	5.0	4.8	4.5	5	5
86	Słubice	1.5	1.8	3.1	1.6	2.0	7	15	19	152	61	16	–	–	–	–	–	–	3.3	4.3	5.7	4.3	4.4	5	6
93	Koło	0.6	0.9	1.7	0.8	1.0	4	9	95	131	22	–	–	–	–	–	–	–	2.7	4.5	4.8	4.5	4.0	6	2
94	Siedlce	1.6	2.3	3.7	1.8	2.5	9	5	30	117	59	39	3	–	–	–	–	–	2.9	3.5	4.5	4.0	3.8	9	5
95	Warszawa-Okęcie	2.3	2.8	4.8	2.4	3.2	9	10	24	82	72	67	3	–	–	–	–	–	3.8	3.8	4.6	4.3	4.0	5	3
101	Terespol	1.9	2.7	4.0	2.2	2.8	8	26 27 31	8	130	64	40	6	–	–	–	–	–	2.3	3.3	4.3	4.1	3.5	10	2
104	Zielona Góra	3.0	3.1	3.5	2.4	3.1	7	23 24	1	82	134	31	–	–	–	–	–	–	4.2	4.6	5.9	4.9	4.8	5	3
105	Leszno-Strzyżewice	2.3	3.1	4.4	2.8	3.2	9	24	8	84	105	48	3	–	–	–	–	–	3.9	4.2	5.6	5.2	4.8	3	4
111	Kalisz	1.6	2.0	3.5	1.9	2.3	8	24	23	138	60	24	3	–	–	–	–	–	2.7	4.8	5.1	4.9	4.2	6	4
112	Łódź-Lublinek	2.4	3.1	5.0	2.6	3.3	9	24 30	17	83	82	53	13	–	–	–	–	–	2.5	3.7	5.2	4.7	4.2	5	5
129	Lublin	1.5	2.4	4.0	1.9	2.4	8	27 31	43	99	70	33	3	–	–	–	–	–	3.6	3.6	4.8	4.5	4.0	10	6
130	Legnica	1.8	1.8	3.3	2.3	2.3	9	24	26	132	58	29	3	–	–	–	–	–	3.2	4.9	5.7	5.5	4.8	6	4
131	Wieluń	1.3	1.8	2.8	1.4	1.9	8	9	10	177	48	12	1	–	–	–	1	–	3.2	4.3	5.2	5.3	4.4	5	5
135	Zgorzelec	1.3	1.8	3.2	1.8	2.0	7	24	51	116	60	21	–	–	–	–	–	–	4.1	5.0	5.6	5.3	4.9	5	5
137	Wrocław-Strachowice	1.9	1.8	3.6	1.8	2.5	9	23	28	114	74	27	5	–	–	–	1	–	3.6	4.0	5.4	5.0	4.4	5	3
148	Jelenia Góra	0.6	0.8	3.3	0.9	1.5	7	24 30	123	52	56	17	–	–	–	–	–	–	3.4	5.0	6.0	5.5	4.9	3	5
151	Kielce	1.1	2.1	3.7	1.6	2.3	10	18	66	70	83	26	3	–	–	–	1	–	2.9	4.1	5.2	4.9	4.4	7	7
153	Częstochowa	1.5	2.1	3.3	1.8	2.3	8	24	2	166	54	24	2	–	–	–	2	–	3.5	4.2	5.2	4.8	4.4	6	5
158	Śnieżka	8.8	9.0	8.2	8.4	8.6	25	23	–	19	29	64	63	55	15	3	26	9	5.1	5.7	6.6	6.6	6.1	1	13
161	Zamość	1.6	2.5	4.1	2.4	2.8	9	9	56	74	56	56	6	–	–	–	–	–	3.1	3.5	4.6	4.5	3.9	8	4
163	Sandomierz	2.5	2.7	3.5	3.0	3.0	9	27	3	103	109	27	6	–	–	–	–	–	3.9	3.8	4.6	4.6	4.2	8	6
164	Opole	1.3	1.6	3.1	1.5	1.9	8	9	21	168	40	18	1	–	–	–	–	–	3.6	4.6	5.5	5.1	4.6	5	5
176	Kłodzko	0.7	1.1	2.9	1.0	1.5	7	23 24 30	101	90	37	20	–	–	–	–	–	–	4.1	5.1	5.6	5.2	5.1	5	9
187	Mielec	2.2	2.7	4.5	2.5	3.1	8	2 9 16*	32	75	77	59	5	–	–	–	2	–	3.3	3.5	5.0	5.2	4.2	6	4
192	Katowice	1.9	2.3	3.6	2.2	2.6	8	4 9 23	30	95	91	29	3	–	–	–	–	–	3.5	4.7	5.5	5.1	4.8	4	5
199	Rzeszów-Jasionka	2.0	3.2	5.1	3.7	3.5	12	9	34	80	53	51	27	3	–	–	3	–	3.6	3.5	5.1	4.4	4.1	7	4
200	Racibórz	.	1.2	2.2	1.4	.	.		.	.	.	.	.	.	.	.	.	.	.	4.7	5.3	5.2	.	.	.
202	Kraków-Balice	2.2	2.5	4.3	2.4	2.9	9	9 23	43	79	75	40	11	–	–	–	1	–	3.6	4.7	5.4	5.0	4.6	4	6
205	Tarnów	1.0	1.4	2.6	1.8	1.7	7	31	65	109	60	14	–	–	–	–	–	–	3.7	3.6	4.9	4.9	4.3	8	5
216	Aleksandrowice	2.7	2.5	2.9	2.5	2.7	9	4 17	18	112	81	28	9	–	–	–	1	–	4.1	5.4	5.6	5.8	5.2	3	8
218	Przemyśl	1.2	1.8	3.5	1.8	2.2	8	9 16	63	97	43	42	3	–	–	–	2	–	3.0	3.5	4.5	4.1	4.0	6	4
231	Nowy Sącz	0.4	0.5	2.4	0.9	1.1	9	9	147	60	26	14	1	–	–	–	–	–	4.0	5.0	5.2	5.0	4.8	4	6
251	Zakopane	0.2	0.4	1.9	0.7	1.0	9	4	126	91	25	5	1	–	–	–	–	–	4.6	5.0	5.6	5.3	5.1	2	8
256	Kasprowy Wierch	5.7	5.5	5.2	5.3	5.3	19	4	15	51	40	82	40	18	2	–	14	2	4.3	5.0	6.3	5.4	5.3	4	7

Nr	STACJA	OPAD R_d						LICZBA DNI						LICZBA DNI													
		ΣR_d I dek.	ΣR_d II dek.	ΣR_d III dek.	$\Sigma R_{d,m}$	$R_{d,max}$	Data	0,0	>0,1	>1,0	>5,0	>10,0	>20,0	●	✳	▲	≡	=	⌴	⌒	V	∞	+	⊹	∞	⌈	⊠
4	Bel	23.9	0.1	33.5	57.5	12.8	2	1	13	8	5	2	-	12	-	-	-	5	-	15	-	-	-	-	-	3	-
5	Ustka	46.1	1.0	58.0	105.1	26.7	23	2	16	14	6	4	1	16	-	-	-	19	-	21	-	-	-	-	1	3	-
6	Lębork	43.2	3.6	52.5	99.3	24.3	2	1	17	13	4	3	1	17	-	-	1	26	-	23	-	-	-	-	-	3	-
10	Gdańsk-Wrzeszcz	45.4	0.0	66.9	112.3	35.2	2	2	11	9	6	4	3	11	-	1	-	8	-	12	-	-	-	-	-	3	-
17	Koszalin	9.9	0.0	61.6	71.5	38.7	23	3	14	9	2	2	1	19	-	-	2	15	-	18	-	-	-	-	1	4	-
18	Kołobrzeg	21.7	0.2	71.5	93.4	29.2	23	5	13	10	5	4	1	17	-	-	1	20	-	23	-	-	-	-	1	3	-
19	Elbląg	48.9	0.0	29.4	78.3	31.9	2	2	10	8	4	3	1	14	-	1	3	18	-	14	-	-	-	-	-	6	-
22	Suwałki	37.0	0.3	17.3	54.6	22.8	4	6	9	5	4	2	1	15	-	-	2	12	1	23	-	-	-	-	-	3	-
23	Kętrzyn	54.3	0.6	14.9	69.8	27.5	2	1	12	6	3	2	1	13	-	-	1	18	1	23	-	-	-	-	-	5	-
28	Świnoujście	6.5	0.5	45.7	52.7	19.3	23	4	12	5	3	2	-	15	-	-	-	19	-	10	-	-	-	-	3	2	-
31	Mikołajki	31.2	0.6	27.8	59.6	24.5	22	2	11	5	3	2	2	13	-	-	2	13	-	26	-	-	-	-	1	5	-
32	Resko	8.3	1.9	64.2	74.4	43.1	23	-	13	8	4	1	1	14	-	-	1	11	-	24	-	-	-	-	-	2	-
34	Olsztyn-Dajtki	85.4	1.5	17.3	104.2	58.7	9	2	10	8	4	2	1	13	-	-	5	14	-	25	-	-	-	-	-	6	-
36	Szczecinek	22.0	0.1	40.6	62.7	28.4	23	6	9	7	4	3	1	15	-	-	2	18	-	21	-	-	-	-	-	4	-
38	Chojnice	14.8	0.0	61.3	76.1	40.7	23	4	11	10	3	1	1	11	-	-	3	22	-	21	-	-	-	-	-	4	-
48	Szczecin-Dąbie	4.3	-	91.6	95.9	55.6	23	3	11	8	5	2	1	14	-	-	2	15	-	19	-	-	-	-	1	1	-
57	Mława	53.0	0.3	3.9	57.2	28.5	2	4	9	5	3	2	1	12	-	-	2	16	-	22	-	-	-	-	-	4	-
58	Białystok	56.1	0.4	12.0	68.5	36.5	4	2	9	5	3	3	1	11	-	-	1	24	2	29	-	-	-	-	-	3	-
60	Bydgoszcz	21.9	0.0	28.3	50.2	14.1	9	2	11	8	4	1	-	12	-	-	3	21	-	23	-	-	-	-	-	4	-
61	Ostrołęka	79.0	4.6	13.4	97.0	55.4	2	4	10	7	4	3	1	12	-	-	-	12	-	24	-	-	-	-	-	3	-
62	Toruń	26.1	1.9	17.6	45.6	20.7	9	4	10	8	2	1	1	14	-	-	2	21	-	21	-	-	-	-	-	5	-
71	Gorzów Wielkopolski	24.1	0.0	45.6	69.7	27.1	23	2	14	12	3	2	1	15	-	-	2	17	-	17	-	-	-	-	2	1	-
81	Płock-Radziwie	78.6	1.8	24.7	105.1	54.5	2	1	10	8	3	3	2	12	-	1	-	21	-	28	-	-	-	-	-	4	-
84	Poznań-Ławica	27.5	0.2	32.0	59.7	21.2	9	2	15	9	3	3	1	16	-	-	4	26	-	20	-	-	-	-	14	4	-
86	Słubice	11.4	0.2	26.4	38.0	8.2	21	1	13	8	3	-	-	15	-	-	-	27	-	27	-	-	-	-	5	5	-
93	Koło	35.0	3.9	42.9	81.8	29.9	26	1	11	10	6	2	1	14	-	-	1	27	-	27	-	-	-	-	5	4	-
94	Siedlce	74.9	0.0	8.2	83.1	25.5	4	4	11	7	3	3	3	13	-	-	-	16	1	26	-	-	-	-	-	3	-
95	Warszawa-Okęcie	32.1	5.0	21.1	58.2	25.0	4	4	12	8	3	2	1	16	-	-	-	14	-	29	-	-	-	-	1	5	-
101	Terespol	49.3	-	13.6	62.9	18.9	2	2	8	8	5	2	-	9	-	-	-	10	-	24	-	-	-	-	-	4	-
104	Zielona Góra	22.2	3.6	40.3	66.1	22.9	26	-	14	10	5	2	1	14	-	-	4	22	-	8	-	-	-	-	-	5	-
105	Leszno-Strzyżewice	24.7	10.8	15.9	51.4	18.2	9	4	12	9	3	2	-	17	-	-	1	29	-	29	-	-	-	-	6	4	-
111	Kalisz	25.4	7.9	25.2	58.5	17.9	26	2	9	7	3	2	-	12	-	-	1	17	-	24	-	-	-	-	-	3	-
112	Łódź-Lublinek	31.6	10.3	52.3	94.2	28.3	26	4	14	14	6	3	1	18	-	-	3	20	-	20	-	-	-	-	2	6	-
129	Lublin	36.8	0.0	18.2	55.0	17.9	4	7	11	6	4	2	-	14	-	-	-	17	1	31	-	-	-	-	-	5	-
130	Legnica	46.6	19.5	21.6	87.7	34.0	9	6	12	8	5	3	1	16	-	-	-	11	-	28	-	-	-	-	-	3	-
131	Wieluń	41.2	32.5	36.0	109.7	25.5	20	2	13	11	7	4	2	15	-	-	1	28	-	26	-	-	-	-	2	5	-
135	Zgorzelec	48.1	7.1	36.1	91.3	21.1	8	6	13	10	5	4	1	17	-	1	1	12	-	27	-	-	-	-	-	3	-
137	Wrocław-Strachowice	45.3	23.5	26.4	95.2	30.8	9	-	10	8	5	4	2	10	-	-	3	18	-	28	-	-	-	-	-	3	-
148	Jelenia Góra	56.0	28.1	57.3	141.4	40.6	9	2	14	11	6	4	3	17	-	1	11	26	-	25	-	-	-	-	1	3	-
151	Kielce	22.3	10.5	49.8	82.6	35.1	26	5	11	8	4	3	1	16	-	-	2	24	-	24	-	-	-	-	5	6	-
153	Częstochowa	65.4	25.1	57.0	147.5	54.8	4	-	15	12	8	4	1	14	-	-	-	16	-	11	-	-	-	-	-	5	-
158	Śnieżka	77.4	63.8	132.2	273.4	92.5	26	-	21	15	11	7	4	18	1	1	28	1	-	3	-	-	-	-	-	4	-
161	Zamość	71.8	-	26.7	98.5	40.2	5	3	9	8	6	4	1	11	-	-	2	20	-	26	-	-	-	-	-	3	-
163	Sandomierz	33.3	2.8	35.5	71.6	26.9	26	-	14	11	3	2	1	13	-	-	1	23	-	22	-	-	-	-	-	4	-
164	Opole	40.3	10.2	30.8	81.3	23.2	4	3	12	9	5	3	1	15	-	-	3	28	-	21	-	-	-	-	-	2	-
176	Kłodzko	39.9	58.9	78.8	177.6	33.6	9	2	14	12	8	6	5	16	-	1	5	17	-	23	-	-	-	-	1	6	-
187	Mielec	53.2	59.9	41.8	154.9	59.9	20	4	11	11	7	5	1	14	-	-	2	23	-	19	-	-	-	-	-	5	-
192	Katowice	16.5	16.1	47.0	79.6	19.3	25	2	11	10	6	4	-	14	-	-	1	29	-	26	-	-	-	-	3	3	-
199	Rzeszów-Jasionka	47.8	13.8	59.8	121.4	37.8	27	1	13	10	6	5	1	14	-	-	3	24	-	20	-	-	-	-	4	3	-
200	Racibórz	44.1	38.0	49.8	131.9	32.4	4	1	15	12	7	5	2	•	-	-	•	•	-	•	-	-	-	-	•	•	-
202	Kraków-Balice	39.8	10.2	63.6	113.6	22.4	27	5	11	10	7	6	1	15	-	-	1	28	-	26	-	-	-	-	8	4	-
205	Tarnów	50.8	14.4	48.9	114.1	35.1	27	-	15	12	6	5	2	15	-	-	1	18	-	24	-	-	-	-	2	4	-
216	Aleksandrowice	39.3	32.9	60.5	132.7	31.3	4	1	15	12	5	5	3	16	-	-	5	15	-	24	-	-	-	-	-	6	-
218	Przemyśl	34.7	6.3	116.2	157.2	75.9	27	-	13	11	7	3	2	13	-	-	4	27	-	24	-	-	-	-	4	4	-
231	Nowy Sącz	36.2	8.9	64.2	109.3	51.1	27	2	12	8	5	4	2	14	-	-	6	26	-	27	-	-	-	-	-	2	-
251	Zakopane	46.6	21.4	80.0	148.0	35.3	27	1	17	14	8	5	3	18	-	-	1	13	-	25	-	-	-	-	-	5	-
256	Kasprowy Wierch	82.0	27.3	115.3	224.6	54.3	27	1	16	14	9	7	5	18	2	1	27	-	1	9	-	-	-	-	-	6	-

Blank page retained for pagination

TABLICA IV

WYNIKI MIESIĘCZNE SPOSTRZEŻEŃ POSTERUNKÓW METEOROLOGICZNYCH I OPADOWYCH

МЕСЯЧНЫЕ РЕЗУЛЬТАТЫ НАБЛЮДЕНИЙ МЕТЕОРОЛОГИЧЕСКИХ И ОСАДОЧНЫХ ПОСТОВ

MONTHLY RESULTS OF OBSERVATIONS CARRIED OUT ON METEOROLOGICAL AND RAINFALL POSTS

Nr	POSTERUNEK	TEMPERATURA POWIETRZA T							OPAD R_d						LICZBA DNI						LICZBA DNI							
		Dies	$\overline{Max}$	$\overline{Min}$	Max abs.	Data	Min abs.	Data	ΣR_d I dek.	ΣR_d II dek.	ΣR_d III dek.	$\Sigma R_{d,m}$	$R_{d,max}$	Data	0,0	>0,1	>1,0	>5,0	>10,0	>20,0	●	✳	▲	≡	V	∽	⌞	⊠
1	Rozewie	15.9	19.7	12.8	31.4	14	7.1	30	29.3	0.6	30.9	60.8	13.5	2	-	16	13	5	2	-	16	-	-	-	-	-	4	-
3	Puck	.	.	.	.		.		19.9	0.6	23.7	44.2	9.5	24	-	13	11	3	-	-	13	-	-	-	-	-	1	-
7	Gdynia	17.4	20.7	13.9	33.2	14	7.0	30	46.8	3.1	25.6	75.5	35.5	2	-	14	10	5	1	1	14	-	1	-	-	-	3	-
8	Słupsk	.	.	.	.		.		29.4	2.1	92.5	124.0	43.2	23	1	17	13	6	3	2	17	-	-	1	-	-	2	-
9	Darłowo	16.0	19.2	11.6	27.2	14	5.8	28	13.3	0.8	59.4	73.5	25.9	22	1	15	10	4	2	1	15	-	-	-	-	-	3	-
11	Czarna Dąbrówka	.	.	.	.		.		17.2	0.0	38.3	55.5	14.0	23	5	11	8	5	1	-	11	-	-	-	-	-	2	-
12	Świbno	.	.	.	.		.		24.5	-	117.0	141.5	81.3	22	2	11	8	5	4	1	11	-	-	-	-	-	3	-
13	Kartuzy	.	.	.	.		.		15.3	-	51.0	66.3	18.4	25	-	11	9	4	2	-	11	-	-	1	-	-	2	-
14	Tolkmicko	17.0	21.4	13.2	31.5	14	6.7	30	56.5	-	21.5	78.0	27.3	9	-	11	9	4	2	2	11	-	-	1	-	-	4	-
15	Gołdap	15.6	21.1	10.3	29.6	14	0.5	30	67.9	2.2	11.6	81.7	44.3	4	-	11	8	3	2	1	11	-	-	3	-	-	3	-
16	Bartoszyce	15.9	21.8	10.3	30.5	14	0.2	30	58.5	1.7	6.4	66.6	36.4	2	-	11	8	5	2	1	11	-	-	2	-	-	3	-
20	Kościerzyna	15.8	20.7	10.9	31.3	14	4.9	17	13.3	-	87.3	100.6	31.5	23	2	11	11	5	4	2	11	-	-	-	-	-	4	-
21	Lidzbark Warmiński	.	.	.	.		.		83.4	0.0	8.9	92.3	37.0	2	1	9	8	3	2	2	9	-	-	-	-	-	4	-
24	Olecko	.	.	.	.		.		52.7	0.3	16.4	69.4	35.0	2	4	12	6	3	2	1	12	-	-	-	-	-	4	-
25	Dziwnów	16.7	20.2	13.6	27.3	12	9.1	30	3.5	0.0	71.8	75.3	39.8	23	3	12	7	3	1	1	12	-	-	1	-	-	2	-
26	Miastko	15.6	21.1	10.3	30.4	13	4.2	14	23.7	0.1	19.7	43.5	11.2	8	-	10	7	3	1	-	10	-	-	-	-	-	1	-
27	Radostowo	16.4	22.2	11.1	34.0	14	2.9	30	23.2	0.3	47.1	70.6	18.3	23	-	11	7	5	4	-	11	-	-	2	-	-	4	-
29	Wirty	.	.	.	.		.		15.6	0.1	54.2	69.9	33.2	23	-	10	8	3	3	1	10	-	-	1	-	-	5	-
30	Augustów	.	.	.	.		.		40.5	0.5	9.6	50.6	22.8	4	-	8	7	3	2	1	8	-	-	3	-	-	1	-
33	Połczyn-Zdrój	16.2	21.2	11.0	30.5	13	4.3	17	19.2	2.8	25.7	47.7	10.5	23	4	12	9	3	1	-	12	-	-	-	-	-	1	-
35	Prabuty	16.3	22.2	11.9	31.4	14	5.0	30	51.2	-	42.8	94.0	22.4	9	1	10	7	7	4	1	10	-	-	2	-	-	5	-
37	Skiwice	16.8	22.6	10.9	34.2	14	2.6	30	16.0	-	23.0	39.0	10.5	25	-	9	6	3	1	-	9	-	-	1	-	-	4	-
39	Ostróda	.	.	.	.		.		53.1	-	4.9	58.0	32.7	9	-	10	5	3	1	1	10	-	-	1	-	-	4	-
40	Trzebież	.	.	.	.		.		3.6	0.2	90.1	93.9	52.2	23	3	10	7	5	3	1	10	-	-	-	-	-	1	-
41	Biebrza	15.4	21.5	8.9	29.5	14	- 2.8	30	42.8	0.3	15.2	58.3	24.4	4	-	10	6	2	2	1	10	-	-	1	-	-	3	-
42	Półmyastok	16.2	21.6	10.3	29.5	14	1.2	30	54.0	0.4	5.2	59.6	46.3	4	4	5	3	2	1	1	5	-	-	1	-	-	1	-
43	Szczytno	.	.	.	.		.		27.4	-	42.2	69.6	37.8	22	1	8	6	2	2	1	8	-	-	1	-	-	5	-
44	Szczuczyn	.	.	.	.		.		44.3	0.5	10.0	54.8	24.1	2	1	10	6	3	2	1	10	-	-	1	-	-	5	-
45	Kamień Krajeński	16.3	21.9	11.3	31.3	13 14	4.3	30	17.0	-	42.5	59.5	20.6	25	-	11	10	4	2	1	11	-	1	-	-	-	4	-
46	Grudziądz	.	.	.	.		.		33.2	-	17.5	50.7	15.5	2	-	11	8	3	2	-	11	-	-	1	-	-	2	-
47	Wierzchowo	.	.	.	.		.		13.5	-	33.5	47.0	18.0	23	-	9	8	3	1	-	9	-	-	-	-	-	-	-
49	Zawodzie	16.0	22.1	10.1	30.5	14	0.3	30	39.8	0.2	26.4	66.4	28.4	2	-	11	6	3	2	1	11	-	-	7	-	-	2	-
50	Nidzica	.	.	.	.		.		38.9	2.0	8.5	49.4	16.8	2	1	8	8	3	2	-	8	-	-	2	-	-	3	-
51	Lipki	.	.	.	.		.		14.8	0.0	77.6	92.4	60.1	23	7	8	7	4	1	1	8	-	-	-	-	-	2	-
53	Lidzbark	16.3	22.2	10.6	30.3	13	2.7	30	63.6	2.8	59.5	125.9	47.5	9	1	11	9	5	4	1	11	-	-	1	-	-	4	-
54	Kisielnica	.	.	.	.		.		35.6	1.9	37.9	75.4	21.0	21	-	10	8	4	4	2	10	-	-	1	-	-	2	-
55	Wyrzysk	.	.	.	.		.		34.3	7.5	31.1	72.9	19.4	23	-	13	11	6	2	-	13	-	-	-	-	-	2	-
56	Bydgoszcz, IMiUZ	17.2	22.8	11.9	33.6	14	4.9	30	22.8	0.1	17.9	40.8	15.7	9	1	10	7	3	1	-	10	-	-	1	-	-	3	-
59	Przelewice	16.4	21.6	12.0	32.2	13	6.2	17	16.6	0.0	61.8	78.4	40.5	23	2	13	8	3	2	1	13	-	-	-	-	-	-	-
63	Przasnysz	.	.	.	.		.		47.8	1.7	8.8	58.3	31.2	2	2	12	7	3	1	1	12	-	-	-	-	-	2	-
64	Chodzież	.	.	.	.		.		30.4	3.6	48.4	82.4	14.7	9	-	12	12	8	3	-	12	-	-	-	-	-	2	-
65	Trzcińsko-Zdrój	.	.	.	.		.		10.9	-	49.7	60.6	20.4	23	-	14	11	4	2	1	14	-	-	5	-	-	1	-
66	Krzyż	16.5	22.2	10.4	32.7	13	5.1	3	23.6	19.5	31.3	74.4	19.5	20	2	10	9	6	2	-	10	-	-	-	-	-	-	-
67	Kobylec	16.8	22.2	11.5	31.7	13	6.3	25	27.4	6.1	31.7	65.2	22.3	26	-	12	8	4	2	1	12	-	-	7	-	-	1	-
68	Szepietowo	16.2	21.7	11.3	29.3	14	2.2	30	83.5	2.3	20.7	106.5	52.7	4	-	9	7	4	4	1	9	-	-	1	-	-	2	-
69	Głodowo	16.8	22.7	11.6	31.5	14	4.5	30	60.4	2.1	14.7	77.2	29.4	4	1	13	6	3	3	2	13	-	-	2	-	-	3	-
70	Bielsk Podlaski	.	.	.	.		.		46.6	-	17.9	64.5	19.7	2	3	7	6	4	3	-	7	-	-	-	-	-	3	-
72	Pułtusk	.	.	.	.		.		54.6	10.0	7.3	71.9	26.3	2	1	12	9	5	3	1	12	-	-	-	-	-	3	-
73	Białowieża	15.6	21.8	9.2	29.5	14	- 1.7	30	46.0	-	9.7	55.7	23.8	4	1	10	6	4	1	1	10	-	-	9	-	-	2	-
74	Wiemiec-Zdrój	17.1	23.4	11.1	32.7	14	4.7	30	27.8	2.0	19.7	49.5	17.7	26	-	7	6	3	3	-	7	-	-	1	-	-	1	-

Nr	POSTERUNEK	TEMPERATURA POWIETRZA T							OPAD R_d						LICZBA DNI						LICZBA DNI							
		Dies	$\overline{Max}$	$\overline{Min}$	Max abs.	Data	Min abs.	Data	ΣR_d I dek.	ΣR_d II dek.	ΣR_d III dek.	$\Sigma R_{d,m}$	$R_{d,max}$	Data	0,0	≥0,1	≥1,0	≥5,0	≥10,0	≥20,0	●	✳	▲	≡	V	∞	↖	⊠
75	Podwiętne	17.0	22.8	10.9	30.4	14	2.0	30	54.5	3.0	7.8	65.3	21.6	2	-	11	7	4	3	1	11	-	1	-	-	-	5	-
76	Szamotuły	.	.	.	.		.		18.9	-	36.0	54.9	24.1	26	1	9	6	3	2	1	9	-	-	1	-	-	1	-
77	Przebędowo	17.4	22.3	11.7	32.0	13 14	7.3	30	30.4	-	70.8	101.2	27.6	26	-	13	9	7	3	2	13	-	-	3	-	-	3	-
78	Wyszków	.	.	.	.		.		43.6	26.9	11.9	82.4	23.1	20	-	12	11	5	3	2	12	-	-	-	-	-	4	-
79	Trzebieszano	17.3	22.2	11.9	32.2	14	6.2	30	16.9	4.6	25.2	46.7	17.1	26	-	9	6	2	2	-	9	-	-	1	-	-	-	-
80	Krasnień	.	.	.	.		.		53.4	-	9.7	63.1	25.4	4	-	9	6	4	2	1	9	-	-	-	-	-	-	-
82	Sulęcin	16.2	21.8	10.7	32.6	13	4.9	3 25	28.7	0.2	46.2	75.1	21.3	8	1	11	10	4	3	1	11	-	-	-	-	-	2	-
83	Siemiatycze	17.0	22.4	11.3	29.8	14	3.0	30	53.0	-	9.1	62.1	20.8	4	-	10	7	3	2	2	10	-	-	1	-	-	3	-
85	Legionowo	.	.	.	.		.		49.1	5.1	48.8	103.0	41.8	22	-	13	10	5	4	1	13	-	-	-	-	-	4	-
87	Paproć	16.8	21.7	11.0	32.3	13	4.3	3	19.1	0.6	43.7	63.4	19.2	26	-	13	8	5	3	-	13	-	-	4	-	-	2	-
88	Ostrowy	.	.	.	.		.		59.3	1.6	20.7	81.6	39.5	9	1	9	8	4	3	1	9	-	-	-	-	-	3	-
89	Warszawa-Bielany	17.9	23.2	12.9	31.6	14	5.1	30	36.4	8.4	20.9	65.7	24.3	4	1	13	11	4	2	1	13	-	-	-	-	-	4	-
90	Warszawa, Obs.Astr.	17.5	23.2	12.9	31.2	14	4.1	30	35.2	7.3	14.1	56.6	25.6	4	-	14	9	2	1	1	14	-	-	-	-	-	1	-
91	Sinołęka	16.6	22.0	11.5	29.4	14	2.8	30	56.6	0.7	42.2	99.5	32.5	22	-	11	6	5	3	2	11	-	1	-	-	-	2	-
92	Świebodzin	.	.	.	.		.		20.5	0.0	41.2	61.7	23.1	26	2	10	9	5	1	1	10	-	-	2	-	-	1	-
96	Brwinów	17.1	22.9	11.6	30.4	14	3.0	30	29.6	8.5	22.1	60.2	18.0	4	2	12	9	3	2	-	12	-	-	-	-	-	1	-
97	Wieliczkowo	17.2	22.6	11.6	32.6	13	5.4	25	24.4	2.3	32.5	59.2	23.8	26	-	13	9	2	2	1	13	-	-	-	-	-	2	-
98	Łowicz	.	.	.	.		.		44.1	5.2	30.7	80.0	24.5	26	1	10	10	5	4	1	10	-	-	-	-	-	2	-
99	Świder	.	.	.	.		.		67.8	4.5	8.9	81.2	42.6	4	2	12	10	3	2	1	12	-	-	-	-	-	2	-
100	Topola-Błonie	17.1	22.6	12.1	31.7	14	4.8	30	31.6	4.9	33.4	69.9	26.1	26	2	8	8	4	2	1	8	-	1	-	-	-	5	-
102	Biała Podlaska	.	.	.	.		.		37.1	0.0	29.2	66.3	17.0	21	1	7	6	5	4	-	7	-	-	-	-	-	2	-
103	Gubin	.	.	.	.		.		38.7	17.5	22.7	78.9	26.4	8	3	14	11	3	3	1	14	-	-	-	-	-	6	-
106	Strzelna	16.1	21.9	10.8	31.2	14	3.1	30	49.5	7.2	41.8	98.5	29.8	26	-	15	14	3	3	3	15	-	-	2	-	-	4	-
107	Żelechów	16.6	21.8	11.1	29.0	14	1.4	30	118.1	2.4	10.1	130.6	50.3	4	3	12	7	5	3	2	12	-	-	3	-	-	7	-
108	Radzyń Podlaski	.	.	.	.		.		41.2	0.1	9.9	51.2	19.6	6	1	12	7	3	1	-	12	-	-	1	-	-	2	-
109	Warka	.	.	.	.		.		49.1	3.0	24.4	76.5	24.5	4	1	11	7	3	3	2	11	-	-	-	-	-	4	-
110	Wisznice	16.7	22.5	11.0	28.8	20	1.9	30	66.2	0.0	9.8	76.0	41.9	2	1	9	7	3	1	1	9	-	-	-	-	-	1	-
113	Smolice	17.0	22.4	12.0	32.3	14	6.5	30	29.7	28.8	25.8	84.3	19.8	20	-	15	11	6	4	-	15	-	-	1	-	-	4	-
114	Głogów	.	.	.	.		.		24.5	22.3	20.3	67.1	20.1	20	3	11	9	4	3	1	11	-	-	-	-	-	3	-
115	Żary	16.2	21.3	11.9	32.8	13	7.4	25	25.2	11.5	56.5	93.2	23.5	21	1	13	11	7	3	1	13	-	-	1	-	-	5	-
116	Nowe Miasto	.	.	.	.		.		13.0	5.5	50.9	69.4	43.0	26	-	13	9	2	1	1	13	-	-	-	-	-	-	-
117	Sieradz	16.8	22.7	11.8	31.8	14	5.9	30	21.1	10.8	30.4	62.3	17.6	26	-	13	9	4	2	-	13	-	-	2	-	-	1	-
118	Szprotawa	.	.	.	.		.		28.3	3.2	24.3	55.8	16.2	26	1	13	9	4	2	-	13	-	-	6	-	-	3	-
120	Wińsko	.	.	.	.		.		39.6	10.1	37.9	87.6	31.3	9	-	12	10	4	4	1	12	-	-	5	-	-	2	-
121	Grabownica	.	.	.	.		.		36.4	12.3	22.4	71.1	27.1	9	-	10	9	5	2	1	10	-	-	-	-	-	1	-
122	Nowa Wieś	.	.	.	.		.		29.0	0.6	15.3	44.9	12.7	26	-	12	7	4	2	-	12	-	-	-	-	-	1	-
123	Ostrzeszów	.	.	.	.		.		28.0	17.5	29.8	75.3	20.4	9	-	11	8	5	3	1	11	-	-	1	-	-	1	-
124	Radom	17.0	22.2	11.4	29.3	13	4.4	30	49.9	2.2	45.1	97.2	43.0	4	-	11	7	2	2	2	11	-	-	-	-	-	1	-
125	Puławy	17.2	22.5	12.3	29.0	14	3.7	30	25.3	2.3	19.2	46.8	15.6	26	4	14	7	4	1	-	14	-	-	-	-	-	5	-
127	Szczerców	.	.	.	.		.		22.5	14.2	33.5	70.2	22.5	26	-	13	10	5	2	1	13	-	-	-	-	-	4	-
128	Bolesławiec	16.4	21.2	12.3	31.7	13	7.7	26	42.9	4.1	27.7	74.7	20.8	9	1	15	8	4	3	1	15	-	-	3	-	-	1	-
132	Siemianice	.	.	.	.		.		27.1	20.9	48.7	96.7	37.3	26	1	12	9	5	3	1	12	-	-	1	-	-	4	-
133	Koźmin	.	.	.	.		.		63.5	15.9	38.2	117.6	52.0	4	1	12	11	4	3	2	12	-	-	-	-	-	-	-
134	Opole Lubelskie	.	.	.	.		.		31.5	3.5	29.2	64.2	24.7	26	-	12	9	3	2	1	12	-	-	-	-	-	2	-
136	Chełm	16.9	22.0	11.2	28.6	20	2.2	30	42.8	-	17.3	60.1	12.0	5	-	14	9	5	2	-	14	-	-	4	-	-	-	-
138	Hrubieszów	.	.	.	.		.		24.9	5.5	34.7	65.1	22.4	26	-	13	10	3	2	1	13	-	-	1	-	-	1	-
139	Przedbórz	16.3	22.1	11.4	30.4	14	4.9	30	55.9	16.7	33.9	106.5	47.9	4	-	11	10	4	3	2	11	-	-	2	-	-	1	-
140	Laskowice Oławskie	16.7	22.4	10.9	32.7	14	5.2	30	39.9	8.9	24.7	73.5	19.6	9	1	13	10	5	3	-	13	-	-	1	-	-	2	-
141	Suchedniów	15.5	21.7	9.5	29.5	14	- 0.1	30	22.7	10.7	32.6	66.0	23.3	26	-	12	8	3	2	1	12	-	-	-	-	-	5	-
142	Krasnystaw	.	.	.	.		.		45.9	-	6.8	52.7	14.2	5	-	10	7	4	3	-	10	-	-	-	-	-	2	-

Nr	POSTERUNEK	TEMPERATURA POWIETRZA T							OPAD R_d						LICZBA DNI						LICZBA DNI						
		Dies	$\overline{Max}$	$\overline{Min}$	Max abs.	Data	Min abs.	Data	ΣR_d I dek.	ΣR_d II dek.	ΣR_d III dek.	$\Sigma R_{d,m}$	$R_{d,max}$	Data	0,0	>0,1	>1,0	>5,0	>10,0	>20,0	●	✳	▲	≡	V	∽	⌇	⊠
143	Wojcieszów Górny	•	•	•	•		•		60.8	29.0	49.9	139.7	43.8	9	2	14	11	5	3	2	14	–	–	3	–	–	2	–
144	Oława	•	•	•	•		•		17.8	7.5	27.2	52.5	16.7	26	1	12	9	3	2	–	12	–	–	1	–	–	3	–
145	Kraśnik	16.7	21.4	12.2	28.0	14	4.0	30	85.3	6.9	50.3	142.5	46.0	26	1	12	9	6	5	3	12	–	–	1	–	–	5	–
146	Bogatynia	16.1	21.0	11.2	30.2	14	5.4	29	46.4	38.6	28.7	113.7	31.6	20	2	13	11	5	4	2	13	–	–	–	–	–	4	–
147	Świeradów-Zdrój	14.4	18.4	10.5	29.7	14	6.1	25	52.3	42.5	101.1	195.9	59.5	26	–	18	14	9	5	4	18	–	–	3	–	–	6	–
149	Olesno	16.5	22.2	11.4	32.6	14	6.1	30	35.6	8.0	50.9	94.5	26.3	26	–	12	9	6	3	2	12	–	–	2	–	–	4	–
150	Słupia Nowa	•	•	•	•		•		20.2	10.8	21.8	52.8	12.9	4	2	14	9	3	3	–	14	–	–	–	–	–	4	–
152	Szklarska Poręba	•	•	•	•		•		57.0	43.9	51.8	152.7	35.0	9	2	16	14	9	5	2	16	–	–	2	–	–	4	–
154	Szczawno-Zdrój	15.7	20.2	11.1	30.8	14	6.9	30	61.4	29.0	40.3	130.7	38.0	9	2	13	12	7	4	2	13	–	–	4	–	–	1	–
155	Karpacz	13.6	17.3	9.6	28.9	14	5.3	25	67.3	46.6	64.7	178.6	47.7	26	–	17	15	7	5	3	17	–	–	–	–	–	4	–
156	Dobrogoszcz	16.7	21.5	11.9	32.4	14	7.4	30	21.2	33.4	28.3	82.9	18.4	26	–	11	9	4	4	–	11	–	–	–	–	–	1	–
157	Werbkowice	16.6	22.4	10.9	29.5	20	1.3	30	71.5	–	12.4	83.9	27.5	5	–	9	9	3	3	2	9	–	–	1	–	–	2	–
159	Zdanów	16.7	22.0	12.3	28.0	20	4.0	30	57.1	4.1	43.8	105.0	37.0	5	1	13	13	4	4	2	13	–	–	2	–	–	7	–
160	Janów Lubelski	•	•	•	•		•		82.5	1.5	14.9	98.9	25.1	6	–	13	9	5	4	2	13	–	–	–	–	–	–	–
162	Grodków	•	•	•	•		•		21.6	25.8	55.7	103.1	41.1	26	–	10	9	6	3	1	10	–	–	1	–	–	4	–
165	Ostroszowice	•	•	•	•		•		32.0	58.1	76.9	167.0	47.4	26	–	14	11	9	5	4	14	–	–	–	–	–	3	–
166	Szczekociny	16.2	21.8	10.8	30.0	14	5.0	30	25.9	16.8	44.9	87.6	25.6	4	1	11	9	6	3	1	11	–	–	1	–	–	6	–
167	Skroniów	•	•	•	•		•		23.4	5.3	35.6	64.3	17.1	4	1	11	9	3	2	–	11	–	–	1	–	–	5	–
168	Staszów	16.4	22.4	10.6	29.1	14	1.6	30	24.1	23.6	31.5	79.2	23.6	20	2	12	10	5	4	1	12	–	–	2	–	–	5	–
169	Tarnobrzeg	•	•	•	•		•		29.6	4.9	39.2	73.7	21.1	4	3	12	10	3	2	1	12	–	–	1	–	–	4	–
170	Poturzyn	•	•	•	•		•		68.6	–	24.2	92.8	33.2	2	–	12	8	6	3	1	12	–	–	2	–	–	1	–
171	Nisko	•	•	•	•		•		95.0	9.0	25.5	129.5	42.0	2	–	13	9	6	5	2	13	–	1	–	–	–	5	–
172	Korfantów	17.7	22.2	11.3	32.4	14	6.2	30	74.0	15.0	33.3	122.3	39.2	4	–	9	8	7	4	2	9	–	–	1	–	–	2	–
173	Zawierocie	•	•	•	•		•		26.2	40.3	59.6	126.1	33.6	20	–	15	11	9	4	2	15	–	1	2	–	–	6	–
174	Otmuchów	•	•	•	•		•		32.3	33.6	32.6	98.5	22.3	9	1	10	10	8	5	1	10	–	–	1	–	–	2	–
175	Tomaszów Lubelski	16.2	21.6	11.1	28.1	20	0.0	30	58.5	–	25.3	83.8	38.2	5	–	10	8	5	3	1	10	–	–	–	–	–	–	–
177	Świerklaniec	16.4	21.8	11.4	30.9	14	6.4	30	55.3	7.4	53.5	116.2	34.0	4	3	11	10	6	5	1	11	–	–	5	–	–	5	–
178	Duszniki-Zdrój	14.0	18.9	9.9	29.0	14	5.2	30	53.0	68.0	58.6	179.6	39.6	9	–	14	13	10	6	3	14	–	–	–	–	–	4	–
179	Wolbrom	15.9	21.1	10.2	30.4	14	5.8	29	17.5	41.2	56.5	115.2	34.3	20	–	12	8	7	6	1	12	–	1	3	–	–	5	–
180	Ząbkowice	•	•	•	•		•		25.8	10.6	74.3	110.7	19.8	4	1	14	11	7	6	–	14	–	–	–	–	–	4	–
181	Miechów	•	•	•	•		•		22.4	11.8	83.0	117.2	41.6	26	2	12	9	7	5	1	12	–	1	1	–	–	4	–
182	Tarnogród	17.2	22.1	•	29.1	20	•		75.0	–	12.0	87.0	37.3	5	–	9	7	5	3	1	9	–	–	1	–	–	–	–
183	Lądek-Zdrój	14.6	19.6	10.4	30.0	13	5.2	30	54.2	57.8	37.2	149.2	28.4	4	1	13	12	7	6	4	13	–	–	–	–	–	4	–
184	Prudnik	•	•	•	•		•		61.8	38.3	34.7	134.8	33.7	9	4	14	9	7	5	3	14	–	–	–	–	–	–	–
185	Sielec	16.6	22.8	10.0	30.0	14	2.8	30	25.1	12.1	61.4	98.6	29.1	26	2	12	9	6	4	1	12	–	1	–	–	–	2	–
186	Gliwice	•	•	•	•		•		31.5	10.8	40.6	82.9	24.2	4	–	12	11	6	3	1	12	–	–	1	–	–	5	–
188	Olkusz	•	•	•	•		•		26.3	25.0	78.2	129.5	33.0	26	1	12	9	8	5	3	12	–	–	–	–	–	–	–
189	Boruszowa	•	•	•	•		•		24.2	13.4	34.0	71.6	18.5	27	1	11	10	5	3	–	11	–	–	2	–	–	3	–
190	Zakrzów	•	•	•	•		•		56.6	22.4	52.8	131.8	26.1	2	–	14	10	9	6	2	14	–	–	–	–	–	2	–
191	Leżajsk	•	•	•	•		•		58.5	–	28.0	86.5	32.5	5	–	11	8	5	4	1	11	–	–	2	–	–	3	–
193	Kolbuszowa	•	•	•	•		•		41.2	3.1	42.4	86.7	19.0	27	–	11	9	4	4	–	11	–	–	–	–	–	6	–
194	Głubczyce	•	•	•	•		•		60.8	30.0	34.7	125.5	41.1	4	–	12	11	9	4	2	12	–	–	–	–	–	2	–
195	Horyniec	16.4	22.4	11.1	27.8	14	2.3	30	38.7	–	46.2	84.9	36.6	27	–	12	7	4	3	1	12	–	–	–	–	–	–	–
196	Trzebinia	16.8	22.0	11.8	32.1	14	7.5	30	17.6	13.4	81.0	112.0	21.7	21	–	11	9	7	6	1	11	–	–	1	–	–	2	–
197	Garlica Murowana	16.5	21.5	11.4	30.3	14	7.1	30	41.7	15.8	65.1	122.6	26.1	27	1	10	8	7	6	2	10	–	–	1	–	–	3	–
198	Rybnik	17.5	22.6	11.6	31.6	14	6.2	30	28.7	18.3	44.5	91.5	20.2	4	–	15	13	6	3	1	15	–	–	1	–	–	2	–
201	Bieruń Stary	•	•	•	•		•		16.0	25.2	50.7	91.9	19.0	25	–	14	9	7	5	–	14	–	–	9	–	–	2	–
203	Kraków, Obs.Astr.	17.3	22.8	12.3	31.3	14	5.9	30	35.3	11.3	86.9	133.5	28.6	27	3	14	11	8	5	2	14	–	–	1	–	–	4	–
204	Dębica	•	•	•	•		•		•	•	•	•	•	•	•	•	•	•	•	•	•	•	•	•	•	•	•	•
206	Jakubowice	•	•	•	•		•		38.4	23.8	28.1	90.3	22.8	4	–	11	11	5	3	1	11	–	–	–	–	–	1	–

Nr	POSTERUNEK	TEMPERATURA POWIETRZA T							OPAD R_d						LICZBA DNI						LICZBA DNI							
		Dies	$\overline{Max}$	$\overline{Min}$	Max abs.	Data	Min abs.	Data	ΣR_d I dek.	ΣR_d II dek.	ΣR_d III dek.	$\Sigma R_{d,m}$	$R_{d,max}$	Data	0,0	>0,1	>1,0	>5,0	>10,0	>20,0	●	✳	▲	≡	V	∽	⚡	⊠
207	Otsżsk	.	.	.	.		.		47.4	–	62.4	109.8	51.0	27	1	6	6	5	4	2	6	–	–	3	–	–	2	–
208	Pszczyna	.	.	.	.		.		30.5	21.5	50.1	102.1	23.5	4	5	12	10	6	4	2	12	–	–	–	–	–	4	–
209	Wisliczka	.	.	.	.		.		42.2	30.6	71.8	144.6	29.2	20	1	14	12	7	6	3	14	–	2	–	–	–	4	–
210	Bochnia-Chodenice	16.5	22.4	11.5	29.6	14	3.8	30	27.0	9.7	62.6	99.3	39.3	27	1	15	11	5	3	1	15	–	–	1	–	–	4	–
211	Jastrzębie-Zdrój	.	.	.	.		.		29.7	17.9	44.7	92.3	22.1	4	–	12	12	5	4	1	12	–	–	–	–	–	–	–
212	Wadowice	16.4	22.1	11.3	30.9	14	5.6	30	26.1	15.7	55.1	96.9	20.7	4	1	11	10	7	4	1	11	–	–	–	–	–	3	–
213	Łapanów	.	.	.	.		.		35.2	19.8	57.4	112.4	30.5	27	12	15	10	4	4	2	15	–	–	6	–	–	4	–
214	Żarnowa	.	.	.	.		.		50.7	54.0	102.2	206.9	69.0	27	–	12	11	6	5	4	12	–	–	4	–	–	3	–
215	Myślenice	.	.	.	.		.		45.9	16.8	78.4	141.1	27.9	4	–	15	11	7	7	3	15	–	1	9	–	–	5	–
217	Dynów	.	.	.	.		.		55.5	1.1	108.0	164.6	69.5	27	1	11	9	6	6	3	11	–	1	6	–	–	4	–
219	Rożnów	16.8	22.3	12.2	31.1	14	5.4	30	31.3	10.3	69.1	110.7	53.8	27	1	13	10	5	3	1	13	–	–	5	–	–	3	–
220	Cieszyn-Bobrek	16.4	21.8	11.7	31.5	14	6.6	30	39.1	27.8	40.9	107.8	29.4	4	1	14	13	5	4	2	14	–	–	2	–	–	4	–
221	Maków Podhalański	.	.	.	.		.		16.0	11.1	60.9	88.0	32.0	27	3	12	10	6	2	1	12	–	–	4	–	–	2	–
222	Biecz	16.2	22.1	11.1	29.0	14	2.4	30	55.5	7.5	76.8	139.8	49.7	27	–	12	11	6	4	1	12	–	–	3	–	–	3	–
223	Jasło	.	.	.	.		.		49.2	–	74.2	123.4	57.3	27	–	12	10	4	3	2	12	–	–	5	–	–	5	–
224	Limanowa	.	.	.	.		.		33.0	29.1	70.2	132.3	44.9	27	–	14	12	7	4	3	14	–	1	–	–	–	4	–
225	Żywiec-Sporysz	16.2	21.9	11.1	31.6	14	4.5	30	32.8	32.9	48.6	114.3	28.6	4	2	14	9	6	5	2	14	–	–	2	–	–	2	–
226	Krosno	17.5	22.0	10.2	28.0	20	1.6	30	61.9	15.0	98.6	175.5	74.5	27	–	11	10	7	5	3	11	–	–	1	–	–	3	–
227	Bircza	.	.	.	.		.		47.8	2.3	120.7	170.8	80.4	27	–	15	11	5	4	3	15	–	–	4	–	–	–	–
228	Wisła	.	.	.	.		.		35.6	32.5	41.8	109.9	25.1	4	–	16	12	5	4	2	16	–	–	2	–	–	3	–
229	Zawoja	.	.	.	.		.		46.9	34.4	68.9	150.2	28.2	4	1	23	12	8	5	2	23	–	–	1	–	–	5	–
230	Rabka	15.4	21.6	10.5	31.7	14	3.1	30	41.5	14.9	45.3	101.7	20.1	27	–	15	14	6	5	2	15	–	1	–	–	–	6	–
232	Ptaszkowa	.	.	.	.		.		52.3	21.9	68.2	142.4	52.4	27	–	14	10	6	4	3	14	–	1	3	–	–	4	–
233	Istebna-Stecówka	.	.	.	.		.		43.9	46.0	38.3	128.2	29.4	15	–	17	14	8	4	2	17	–	–	7	–	–	1	–
234	Kamienica	15.2	22.2	9.5	31.2	14	1.4	30	25.2	14.2	50.8	90.2	26.7	27	3	13	10	7	3	1	13	–	–	4	–	–	4	–
235	Iwonicz-Zdrój	.	.	.	.		.		43.0	12.3	117.9	173.2	61.5	27	–	11	11	8	6	4	11	–	1	2	–	–	3	–
236	Stańcowa	.	.	.	.		.		37.6	24.7	56.8	119.1	21.9	4	–	16	14	9	6	1	16	–	–	–	–	–	6	–
237	Zwardoń	.	.	.	.		.		42.7	64.0	39.9	146.6	41.9	15	–	16	14	8	4	3	16	–	–	6	–	–	3	–
238	Nowy Targ	14.6	21.0	8.9	30.8	14	1.9	30	42.4	20.1	42.6	105.1	22.5	4	1	15	12	7	4	1	15	–	–	5	–	–	2	–
240	Czarny Dunajec	.	.	.	.		.		38.7	26.1	45.3	110.1	18.7	4	–	15	13	9	4	–	15	–	–	9	–	–	6	–
241	Brzegi Dolne	14.7	21.6	8.7	29.1	20	– 0.9	30	50.3	1.6	155.5	207.4	75.2	27	1	11	11	6	5	4	11	–	–	2	–	–	–	–
242	Szczawnica	15.3	21.6	10.3	30.0	14	1.9	30	40.4	34.1	66.8	141.3	52.5	27	3	11	8	6	4	2	11	–	–	3	–	–	2	–
243	Krynica	14.4	20.2	9.9	28.8	14	1.4	30	55.5	18.5	71.5	145.5	38.4	27	–	11	11	8	5	3	11	–	–	4	–	–	4	–
244	Wysowa	.	.	.	.		.		43.6	19.0	59.0	121.6	45.6	27	–	11	10	6	4	1	11	–	–	1	–	–	3	–
245	Barwinek	.	.	.	.		.		55.8	9.7	96.0	161.5	49.4	27	–	12	12	7	5	4	12	–	–	18	–	–	–	–
246	Bukowina	.	.	.	.		.		42.8	16.3	58.6	117.7	31.6	27	1	15	12	7	4	2	15	–	–	–	–	–	4	–
247	Muszyna	15.2	21.6	10.2	30.3	14	1.8	30	58.4	5.8	51.7	115.9	26.6	4	–	11	10	7	4	2	11	–	–	14	–	–	4	–
248	Witów	.	.	.	.		.		46.1	29.3	60.2	135.6	26.9	27	–	17	15	8	5	2	17	–	–	1	–	–	3	–
249	Komańcza	.	.	.	.		.		55.0	21.2	91.5	167.7	46.2	27	–	11	11	7	6	4	11	–	–	3	–	–	–	–
250	Baligród	.	.	.	.		.		44.9	5.5	52.2	102.6	25.7	4	–	11	10	6	3	3	11	–	–	1	–	–	–	–
252	Gubałówka	.	.	.	.		.		44.0	24.1	80.5	148.6	35.8	27	1	18	15	8	5	3	18	–	–	2	–	–	6	–
253	Smolnik	14.3	20.6	8.0	27.7	19	– 1.5	30	54.0	9.8	84.3	148.1	50.4	27	2	12	8	6	4	3	12	–	–	4	–	–	3	–
254	Łysa Polana	.	.	.	.		.		61.8	23.3	58.4	143.5	34.8	27	1	16	13	7	5	2	16	–	–	–	–	–	1	–
255	Hala Gąsienicowa	10.1	13.3	6.5	21.4	14	2.5	30	72.5	30.6	115.4	218.5	53.9	27	2	17	15	8	7	4	17	–	–	12	–	–	4	–
257	Ustrzyki Górne	14.0	20.2	8.1	28.0	19	– 1.8	30	66.5	1.1	98.3	165.9	54.5	27	–	12	10	8	6	2	12	–	–	9	–	–	1	–

Blank page retained for pagination

TABLICA V

WYNIKI MIESIĘCZNE POMIARÓW TEMPERATURY POWIETRZA PRZY POWIERZCHNI GRUNTU ORAZ TEMPERATURY GRUNTU

МЕСЯЧНЫЕ РЕЗУЛЬТАТЫ ИЗМЕРЕНИЙ ТЕМПЕРАТУРЫ ВОЗДУХА У ПОВЕРХНОСТИ ПОЧВЫ И ТЕМПЕРАТУРЫ ПОЧВЫ

MONTHLY RESULTS OF AIR TEMPERATURE MEASUREMENTS AT THE GROUND SURFACE AND GROUND TEMPERATURES

Nr	STACJA – POSTERUNEK	TEMPERATURA MINIMALNA PRZY POWIERZCHNI GRUNTU T_g			TEMPERATURA GRUNTU NA GŁĘBOKOŚCIACH														
					5 cm						10 cm			20 cm			50 cm		
		$\overline{Min}$	Min abs.	Data	7	13	21	Dies	Max	Min	Dies	Max	Min	Dies	Max	Min	Dies	Max	Min
5	Ustka	10.7	3.8	18	15.4	22.3	17.1	18.3	27.4	10.4	18.0	24.9	10.7	18.0	22.2	12.9	17.7	19.6	15.5
6	Lębork	7.8	0.1	30	13.7	19.2	16.2	16.4	24.9	8.2	16.4	21.9	10.4	16.2	19.3	13.5	14.9	15.4	14.2
17	Koszalin	9.6	3.2	28	14.9	22.2	17.7	18.2	29.6	10.4	18.1	25.9	11.4	17.7	23.0	13.8	17.2	19.2	15.2
22	Suwałki	7.9	- 2.0	30	14.8	22.9	18.4	18.7	29.4	7.9	18.5	26.7	9.3	18.4	24.4	12.0	17.8	20.3	14.9
23	Kętrzyn	9.6	1.5	29 30	15.6	22.4	18.1	18.7	28.6	10.1	18.5	26.0	11.1	18.1	23.4	14.2	17.4	19.0	14.8
27	Radostowo	9.7	0.4	30	15.7	23.1	17.8	18.9	30.3	10.2	18.5	25.6	11.4	17.9	24.3	13.8	17.2	19.0	15.2
28	Świnoujście	11.7	5.6	17	16.1	23.3	18.8	19.4	30.7	12.2	19.1	26.6	13.4	19.1	24.6	14.6	19.6	23.4	16.4
32	Resko	8.7	3.0	28	14.3	21.2	17.7	17.7	28.1	10.0	17.7	24.7	11.4	17.6	23.0	13.6	17.3	21.0	15.4
34	Olsztyn-Dajtki	9.3	- 1.2	30	15.5	23.9	17.7	19.0	31.1	9.9	18.6	26.9	10.6	18.5	24.5	3.0	18.1	20.6	15.6
35	Prabuty	9.4	0.1	30	14.7	21.9	17.0	17.8	27.5	8.2	17.8	24.8	10.2	17.6	23.0	13.0	17.5	19.7	15.0
36	Szczecinek	9.1	2.5	17 28	14.0	22.5	17.1	17.9	30.3	8.2	17.6	26.5	9.7	17.4	25.5	12.5	16.3	18.3	14.4
41	Biebrza	6.3	- 6.2	30	14.0	19.8	17.6	17.1	24.9	6.8	17.1	22.5	10.5	16.6	18.3	13.8	15.0	15.4	14.3
45	Kamień Krajeński	9.5	1.7	17	14.5	22.1	18.1	18.3	33.6	9.9	18.1	32.5	10.9	17.6	23.3	13.1	17.2	19.7	15.1
48	Szczecin-Dąbie	10.3	2.1	17	15.5	21.9	17.9	18.4	30.7	11.6	18.6	27.7	12.4	18.8	26.2	14.0	18.6	21.8	15.4
52	Wałcz	8.8	2.2	17	14.4	22.4	17.5	18.1	30.0	9.5	17.8	27.2	10.2	18.0	23.4	12.5	17.3	19.6	15.4
56	Bydgoszcz, IMiUZ	10.4	1.7	30	16.1	24.4	20.6	20.4	31.3	10.4	20.3	29.9	10.9	20.1	26.5	14.4	19.3	22.9	17.0
57	Mława	9.1	1.1	30	13.9	19.3	17.1	16.7	23.0	8.1	16.8	21.8	10.1	17.3	21.7	13.1	17.1	18.5	14.8
58	Białystok	8.2	- 2.1	30	14.5	20.8	17.9	17.8	27.0	7.8	17.9	24.9	9.3	17.9	23.5	12.2	17.6	20.1	14.1
61	Ostrołęka	9.5	- 0.7	30	16.0	24.5	18.5	19.7	30.6	10.4	19.6	27.6	11.8	19.3	24.6	14.4	19.2	21.4	16.6
66	Krzyż	9.2	3.8	3	14.7	22.0	17.6	18.1	28.6	9.9	17.7	25.8	10.4	17.4	23.1	12.1	17.1	18.8	15.0
71	Gorzów Wielkopolski	10.3	3.7	3	15.0	22.2	18.1	18.4	30.7	10.8	18.6	28.1	11.2	18.4	24.7	13.9	18.0	20.6	16.0
73	Białowieża	6.6	- 5.0	30	14.0	22.3	16.8	17.7	30.6	6.5	17.3	24.8	8.0	17.6	22.4	12.3	17.3	19.0	14.7
75	Poświętne	9.6	0.0	30	15.2	23.9	18.3	19.1	29.4	10.1	19.1	27.1	10.7	19.1	24.9	13.7	18.5	20.7	16.3
77	Przebędowo	11.0	5.5	3	15.9	22.9	18.4	19.1	32.0	11.0	18.5	28.4	10.9	18.3	25.0	13.0	17.8	20.8	15.2
81	Płock-Radziwie	10.5	3.4	30	16.6	24.9	18.8	20.1	31.4	11.0	20.0	28.4	11.4	19.8	26.1	13.2	19.3	22.4	14.0
86	Słubice	9.7	2.0	28	15.9	22.6	19.2	19.2	31.2	10.0	19.1	26.9	11.2	18.9	25.4	13.6	18.4	21.3	16.0
87	Paproć	8.3	2.0	3	14.7	22.4	19.0	18.7	29.6	9.7	18.7	26.4	10.8	18.2	24.5	13.3	17.0	19.0	15.0
89	Warszawa-Bielany	11.3	1.3	30	16.0	25.6	18.4	20.0	33.7	9.9	19.8	30.6	9.7	19.6	26.3	12.7	19.2	21.7	16.2
93	Koło	10.4	2.5	30	15.6	24.7	19.5	19.9	31.6	9.7	19.7	28.4	11.3	19.3	27.3	13.0	18.7	22.2	15.6
94	Siedlce	9.0	- 1.3	30	15.7	24.7	17.5	19.3	32.2	9.7	18.6	28.8	10.4	18.4	23.3	12.7	17.8	19.7	15.6
96	Brwinów	10.7	1.7	30	15.2	22.5	18.5	18.7	30.0	8.9	18.9	26.9	10.4	18.7	25.0	13.4	18.2	20.8	15.4
104	Zielona Góra	11.2	5.9	3	15.7	24.2	19.3	19.7	34.6	10.0	19.6	30.6	10.6	19.6	28.6	12.3	19.0	23.5	14.9
105	Leszno-Strzyżewice	9.3	4.2	3 28	16.3	23.5	19.1	19.6	32.6	10.9	19.4	29.8	11.0	19.3	26.7	12.9	18.7	22.1	15.4
111	Kalisz	9.8	3.4	30	15.4	22.3	18.3	18.7	28.3	10.3	18.4	27.9	11.4	18.3	23.7	14.2	17.6	21.6	15.4
113	Smolice	10.8	4.8	30	15.4	23.3	17.3	18.7	30.9	10.7	18.3	27.4	11.0	18.1	23.8	12.6	17.9	20.3	15.4
119	Włodawa	9.9	- 0.4	30	14.8	22.8	17.6	18.4	27.8	7.9	18.4	25.3	8.1	18.3	22.9	12.2	18.3	20.3	15.3
124	Radom	10.1	0.6	30	15.7	23.5	18.9	19.4	28.3	8.7	19.1	26.5	9.5	19.1	26.2	12.5	18.0	20.1	15.4
125	Puławy	10.4	1.4	30	15.9	24.8	19.5	20.1	31.5	8.4	19.8	27.1	10.6	19.7	25.6	13.4	19.2	21.8	16.4
130	Legnica	9.5	4.8	3	14.9	21.4	17.5	18.0	28.9	11.2	17.8	25.7	12.0	17.7	23.9	13.5	17.3	19.6	15.2
131	Wieluń	9.7	3.3	30	14.7	23.2	17.2	18.4	32.8	9.5	17.9	24.4	9.8	17.9	24.3	12.4	17.7	20.6	14.8
135	Zgorzelec	9.0	5.1	3	14.7	20.1	17.0	17.3	27.2	11.5	17.3	25.0	12.1	17.2	22.6	13.7	16.9	19.7	14.6
139	Przedbórz	10.5	3.2	30	15.5	22.4	18.5	18.8	30.4	9.5	18.8	29.8	10.3	18.6	26.0	13.2	18.1	21.2	15.7
140	Laskowice Oławskie	9.8	3.7	30	15.3	23.8	17.0	18.7	31.9	9.9	18.3	28.0	10.4	18.1	24.5	12.8	18.1	21.0	15.3
148	Jelenia Góra	7.0	0.3	25	13.0	19.7	16.0	16.2	28.8	8.3	16.3	24.2	10.2	16.5	22.6	13.4	16.0	18.5	14.2
151	Kielce	9.4	1.5	30	15.8	21.1	17.9	18.2	27.5	10.6	18.3	24.9	11.7	17.9	23.9	12.9	17.9	21.2	15.2
153	Częstochowa	10.4	4.5	30	14.5	20.2	17.1	17.3	26.4	9.9	17.2	25.4	10.6	17.1	25.1	12.5	16.8	19.4	14.5
159	Zdanów	9.7	0.1	30	14.8	22.8	17.9	18.5	28.3	8.5	-	-	-	18.0	22.8	13.9	17.5	19.7	15.2
161	Zamość	9.4	- 1.3	30	16.4	22.0	18.8	19.1	26.4	8.9	18.8	24.4	10.0	18.7	23.2	12.7	18.2	20.0	15.0
164	Opole	11.0	6.6	25	15.3	21.9	17.5	18.2	30.1	10.3	17.9	26.5	10.6	17.6	24.3	11.4	16.9	19.8	13.1
176	Kłodzko	9.2	3.6	10	14.1	20.0	16.3	16.8	28.0	10.1	16.6	24.0	11.2	16.8	23.5	13.2	16.4	18.8	14.6
177	Świerkleniec	10.2	4.4	30	14.6	21.9	16.4	17.6	28.9	10.1	17.5	25.4	10.6	17.2	23.7	12.7	17.0	19.4	14.7
197	Garlica Murowana	9.3	4.3	25	14.3	19.9	17.1	17.2	25.1	8.3	17.4	24.1	9.4	16.8	20.9	12.7	16.9	19.2	15.0
199	Rzeszów-Jasionka	10.0	- 0.1	30	15.7	22.6	18.6	19.0	28.2	8.8	18.8	24.8	10.1	18.6	23.2	13.3	18.0	19.6	15.4
208	Paczyna	11.8	6.4	1	15.0	23.3	16.2	18.2	32.3	10.0	18.0	29.7	10.2	17.4	23.1	13.8	17.1	19.2	13.5
212	Wadowice	10.1	3.5	30	15.5	23.1	16.9	18.5	32.7	8.9	18.4	29.7	10.1	17.9	26.2	11.8	17.1	20.2	14.6
218	Przemyśl	10.8	0.8	30	16.2	22.7	19.6	19.5	28.7	9.3	19.4	26.2	10.6	19.4	24.2	13.9	18.9	20.2	16.1
239	Lesko	9.8	- 0.5	30	15.0	24.4	18.7	19.4	32.2	6.0	19.3	28.2	9.5	19.1	25.3	12.9	18.8	21.1	16.8
251	Zakopane	7.2	- 0.8	30	12.1	17.6	15.0	14.9	23.6	7.6	15.0	21.0	9.7	14.7	18.6	12.2	14.4	15.7	13.1

TABLICA VI

WARTOŚCI GODZINNE USŁONECZNIENIA (MIESIĘCZNE)

ЧАСОВЫЕ ВЕЛИЧИНЫ ПРОДОЛЖИТЕЛЬНОСТИ СОЛНЕЧНОГО СИЯНИЯ (МЕСЯЧНЫЕ)

HOURLY SUNSHINE DURATION VALUES (MONTHLY)

Nr	STACJA – POSTERUNEK	USŁONECZNIENIE S_m																		
		3–4	4–5	5–6	6–7	7–8	8–9	9–10	10–11	11–12	12–13	13–14	14–15	15–16	16–17	17–18	18–19	19–20	20–21	Σ
4	Hel	–	–	1.9	9.3	17.5	17.6	17.1	17.1	19.3	19.5	18.9	18.1	17.3	15.9	12.4	3.5	–	–	205.4
5	Ustka	–	–	3.5	14.0	15.5	16.1	17.6	19.1	19.4	19.5	17.6	16.5	16.9	16.7	14.1	4.1	0.1	–	210.7
6	Lębork	–	–	4.0	14.9	16.4	15.4	16.4	17.2	17.1	16.2	15.3	15.2	13.9	15.5	15.0	8.9	0.4	–	201.8
7	Gdynia	–	0.0	7.4	16.5	18.0	16.8	16.0	17.3	18.4	18.8	19.0	17.7	17.7	15.5	14.3	5.1	–	–	218.5
12	Świbno	–	0.1	6.2	15.7	17.8	17.2	18.4	17.7	17.6	16.1	15.8	14.7	13.3	13.2	11.0	5.5	–	–	200.3
16	Bartoszyce	–	–	3.2	11.7	16.2	19.2	21.9	20.3	20.9	21.2	16.6	15.8	18.1	16.7	16.1	8.5	0.8	–	227.2
17	Koszalin	–	0.8	10.5	16.4	17.0	15.5	17.9	15.5	17.8	15.3	13.7	16.5	16.5	14.2	14.6	8.7	0.5	–	211.4
18	Kołobrzeg	–	–	4.7	12.2	15.9	17.1	18.9	17.3	17.6	15.4	19.1	18.5	15.2	15.2	12.6	2.3	–	–	202.0
22	Suwałki	–	–	7.6	15.8	17.4	19.3	19.4	19.6	19.6	19.9	18.2	20.4	20.0	17.0	14.9	2.8	–	–	231.9
25	Dziwnów	–	–	0.9	9.5	14.3	16.0	16.5	17.3	17.1	17.2	16.8	15.8	15.4	13.3	11.1	2.8	–	–	184.0
28	Świnoujście	–	–	6.6	13.7	15.5	16.1	17.0	17.1	19.2	19.5	17.5	16.3	15.3	14.1	11.5	2.4	–	–	201.8
31	Mikołajki	–	0.4	8.3	16.0	16.2	17.6	17.2	17.6	19.4	19.8	18.2	19.4	17.9	16.9	17.1	11.5	1.4	–	(234.9)
32	Resko	–	–	2.0	12.5	16.1	16.4	17.1	16.7	17.9	18.0	18.1	19.7	17.1	14.2	13.2	4.1	–	–	203.1
35	Prabuty	–	–	6.9	14.2	16.1	18.3	18.7	18.7	19.4	19.4	18.4	18.5	19.3	18.4	14.1	5.0	–	–	225.4
36	Szczecinek	–	–	4.6	12.8	16.4	18.8	18.1	18.0	18.8	18.3	17.9	14.5	15.7	13.7	14.2	6.5	–	–	208.3
38	Chojnice	–	0.6	5.5	14.8	16.5	16.9	16.9	17.6	20.6	17.4	16.9	17.4	15.5	15.7	14.8	8.4	0.3	–	215.8
41	Hlebrsa	–	–	0.6	12.2	17.0	18.7	21.0	22.3	20.9	20.8	19.0	19.2	17.7	17.2	13.7	2.2	–	–	222.5
48	Szczecin-Dąbie	–	–	2.1	9.9	13.8	16.7	15.9	13.7	15.2	13.3	16.0	16.0	15.2	13.8	10.1	1.5	–	–	173.2
56	Bydgoszcz, IMiUZ	–	0.6	5.9	17.4	17.8	18.2	18.6	18.3	18.4	16.6	17.4	16.5	14.6	15.0	12.4	8.8	0.6	–	217.1
58	Białystok	–	–	2.5	13.9	18.4	20.7	21.3	20.7	18.6	17.6	18.5	17.6	17.1	14.8	15.0	6.7	–	–	223.4
61	Ostrołęka	–	–	4.6	15.8	19.4	19.4	21.9	20.7	19.8	20.2	20.6	20.9	19.6	19.4	16.5	2.1	–	–	240.9
62	Toruń	–	0.6	10.1	13.9	16.1	18.6	18.2	19.0	20.6	18.6	20.2	17.0	17.4	16.3	13.2	7.0	0.3	–	227.1
71	Gorzów Wielkopolski	–	–	3.3	15.0	17.7	18.5	20.3	18.5	17.3	16.9	16.2	15.9	15.5	13.6	12.1	5.1	–	–	205.9
73	Białowieża	–	0.6	10.8	19.0	20.5	21.5	20.9	19.2	19.8	19.0	19.8	19.9	19.4	16.5	13.6	3.9	0.1	–	244.5
75	Poświętne	–	–	3.1	13.4	19.9	20.6	23.1	22.5	22.4	26.0	23.1	22.7	20.9	19.2	17.0	5.1	–	–	259.0
84	Poznań-Ławica	–	–	0.5	3.9	14.0	19.7	22.0	22.2	22.1	18.7	17.6	16.4	14.2	13.6	8.8	0.0	–	–	193.7
89	Warszawa-Bielany	–	–	7.6	16.2	18.9	20.3	23.8	24.0	23.1	24.2	20.6	21.0	20.9	17.5	14.1	4.1	–	–	256.3
91	Sinołęka	–	0.3	5.1	17.6	19.3	21.3	21.6	21.2	21.7	21.1	20.1	19.6	19.2	17.9	16.3	5.7	–	–	248.0
96	Brwinów	–	–	6.7	16.8	17.3	20.4	20.9	21.1	20.8	19.2	17.9	18.9	20.0	18.5	14.8	9.8	–	–	242.3
101	Terespol	–	–	2.8	18.1	21.1	22.0	23.4	23.6	24.1	22.9	22.1	20.6	19.0	18.4	12.5	0.1	–	–	250.7
105	Leszno-Strzyżewice	–	–	6.7	17.0	19.9	21.2	19.8	17.8	18.4	17.3	16.5	15.9	15.5	15.8	9.9	1.0	–	–	212.7
111	Kalisz	–	–	8.1	13.5	15.4	19.7	21.9	22.7	20.6	21.4	20.4	18.2	15.3	13.3	8.3	0.8	–	–	219.6
112	Łódź-Lublinek	–	2.2	12.6	18.0	19.0	18.0	19.4	20.7	22.0	19.8	17.3	17.6	16.5	12.1	9.5	1.3	–	–	226.0
119	Włodawa	–	0.1	9.4	17.7	19.8	21.2	21.4	21.8	22.2	22.0	20.3	19.0	19.6	17.3	16.0	7.8	–	–	255.6
125	Puławy	–	–	7.7	14.9	18.9	19.0	19.8	19.4	20.2	18.3	19.2	18.6	17.3	17.3	14.0	4.9	–	–	229.5
131	Wieluń	–	1.4	13.4	16.7	17.3	17.1	20.1	20.4	19.3	18.5	18.2	18.3	15.8	12.5	9.6	6.6	0.4	–	225.6
135	Zgorzelec	–	–	2.1	11.4	12.6	12.5	15.7	16.3	15.6	11.2	8.9	8.0	10.4	12.1	8.8	5.5	0.1	–	151.2
139	Przedbórz	–	–	2.1	12.8	14.8	17.0	17.2	19.2	19.4	21.3	17.1	17.8	14.0	12.8	10.9	4.1	–	–	200.5
140	Laskowice Oławskie	–	–	1.1	11.1	14.2	16.3	17.2	17.1	15.6	14.6	13.7	11.1	9.9	11.2	10.1	1.0	–	–	164.2
148	Jelenia Góra	–	–	0.7	8.5	15.2	15.2	16.5	14.7	16.0	14.2	9.9	10.0	8.4	8.7	7.0	2.5	–	–	147.5
154	Szczawno-Zdrój	–	0.2	4.9	13.7	16.6	17.0	17.0	16.1	15.5	15.6	13.9	12.1	13.5	10.7	8.4	2.6	–	–	177.8
157	Wertkowice	–	–	9.2	18.6	19.8	20.3	19.6	20.3	20.2	19.6	18.1	18.8	17.4	15.6	13.9	9.5	0.3	–	241.2
159	Zdanów	–	–	3.0	16.6	17.4	18.3	20.2	18.9	17.2	17.8	17.3	15.8	15.1	14.6	12.7	6.6	–	–	211.5
158	Śnieżka	–	0.4	5.7	11.9	12.7	13.9	12.5	12.1	12.0	9.0	8.0	9.4	8.4	7.7	5.3	1.9	–	–	130.9
164	Opole	–	–	0.6	8.5	13.8	16.2	19.1	19.3	17.8	17.1	16.2	15.8	12.7	9.9	10.3	1.3	–	–	178.6
183	Lądek-Zdrój	.	.	.	.	.	.	.	.	.	.	.	.	.	.	.	.	.	.	.
192	Katowice	–	–	1.5	9.3	14.4	17.6	15.6	15.7	16.7	14.8	15.5	13.3	13.2	11.6	5.7	0.7	–	–	165.6
199	Rzeszów-Jasionka	–	–	0.7	11.8	17.6	19.0	19.7	18.3	18.4	17.5	17.1	16.5	16.2	17.1	13.2	4.4	–	–	207.5
200	Racibórz	–	–	–	1.1	14.1	16.4	17.6	17.1	17.4	17.9	14.6	15.9	13.2	8.6	6.9	1.5	–	–	162.3
202	Kraków-Balice	–	–	7.9	13.3	14.3	15.9	15.6	15.2	14.6	15.2	15.4	16.1	15.8	12.3	9.8	4.9	0.1	–	186.4
205	Tarnów	–	1.4	13.1	18.3	20.5	17.9	18.6	19.7	17.0	18.0	18.0	17.0	14.9	15.5	12.6	5.9	–	–	228.4
216	Aleksandrowice	–	–	3.2	9.3	12.3	15.2	15.6	17.3	18.3	16.4	16.7	14.1	11.5	11.9	6.4	0.9	–	–	169.1
220	Cieszyn-Bobrek	–	–	1.5	9.9	14.1	14.2	15.3	15.3	14.1	14.0	14.3	12.9	10.2	10.7	11.1	3.9	–	–	161.5
230	Rabka	–	–	2.8	12.9	16.2	18.5	17.2	16.7	16.9	17.3	16.4	17.5	13.6	10.5	9.8	2.6	–	–	188.9
231	Nowy Sącz	–	0.0	2.0	11.6	17.6	19.1	19.6	21.1	19.5	19.3	19.2	17.9	16.2	15.3	9.0	1.1	–	–	208.5
235	Iwonicz-Zdrój	–	–	3.2	13.6	19.6	19.1	17.4	19.3	19.1	16.5	16.5	16.0	15.4	16.7	10.6	0.7	–	–	203.7
239	Lesko	–	–	1.6	9.4	15.9	18.0	18.1	18.9	19.6	19.7	18.1	14.9	14.1	13.7	12.6	7.0	–	–	201.6
243	Krynica	–	–	–	3.8	19.0	17.3	17.6	17.3	15.2	14.6	14.2	15.3	16.5	17.3	14.1	3.6	–	–	185.8
251	Zakopane	–	–	7.4	13.0	16.7	16.5	14.4	12.8	12.6	15.2	12.9	11.8	9.7	8.4	9.5	2.7	–	–	163.6
256	Kasprowy Wierch	–	2.2	10.6	14.0	14.4	13.5	11.4	11.2	11.3	11.5	10.3	9.9	11.3	11.2	8.6	4.1	0.2	–	155.7

TABLICA VII

KALENDARZ TYPÓW CYRKULACJI I TYPÓW POGODY

КАЛЕНДАРЬ ТИПОВ ЦИРКУЛЯЦИИ И ТИПОВ ПОГОДЫ

THE CALENDAR OF THE CIRCULATION AND WEATHER TYPES

DZIEŃ	TYP CYRKULACJI	TYP POGODY
1	W_O	22 ($2_1 2$)
2	SW_C	23 ($2_1 3_2$)
3		
4		
5	W_C	
6		
7		21 ($2\ 1_2$)
8		
9		
10	W_A	
11		31
12		
13		
14	N_A	
15		X
16		11 ($1_2 1_2$)
17	O_A	
18		31
19		
20		
21	NE_C	
22		X
23		22 ($2_1 2$)
24		
25	NE_O	
26		
27		11
28		
29		
30	S_O	
31		32 ($2\ 3_2$)

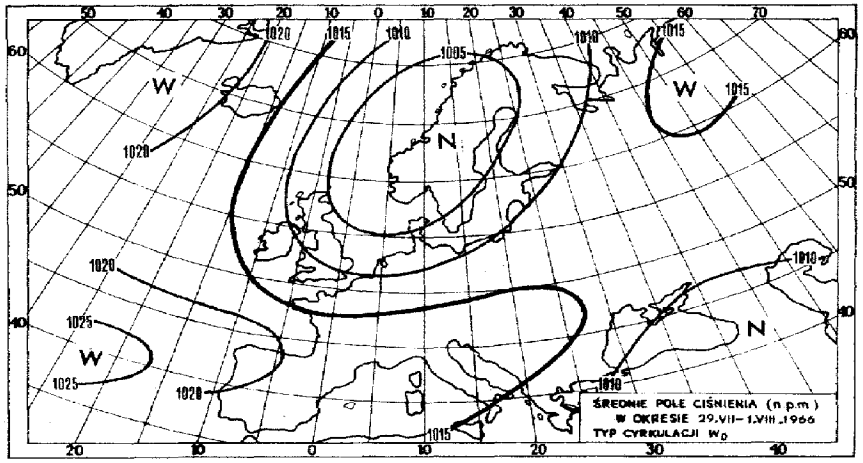

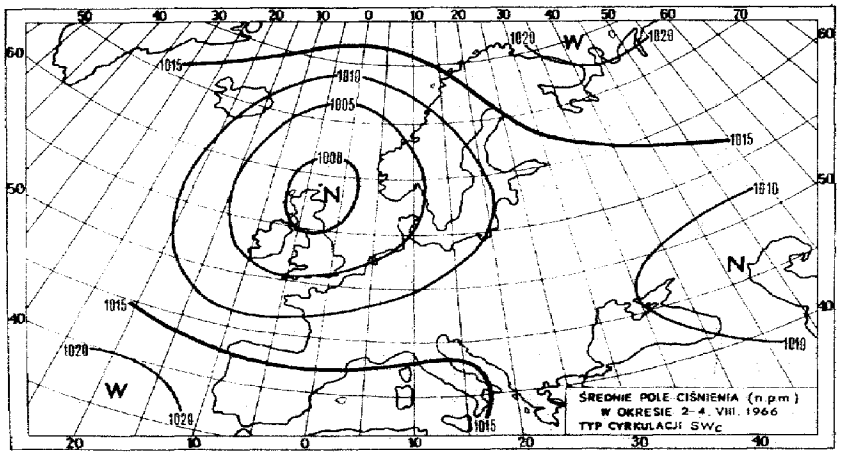

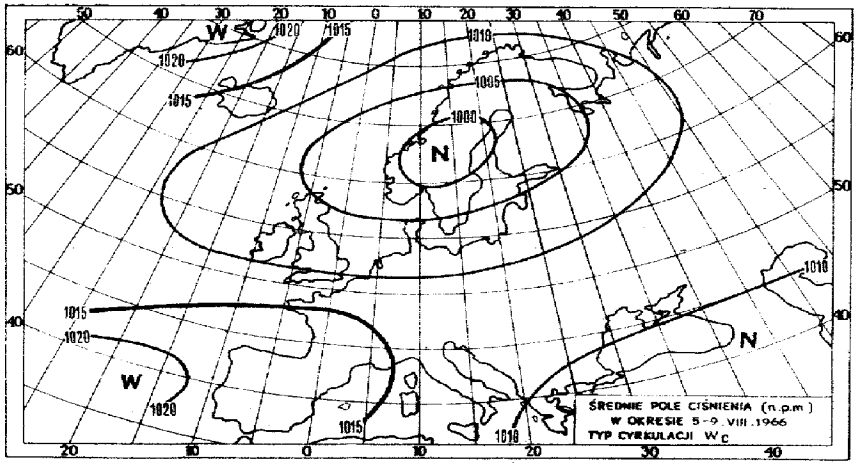
ŚREDNIE POLE CIŚNIENIA (n.p.m.)
W OKRESIE 5-9.VIII.1966
TYP CYRKULACJI Wc

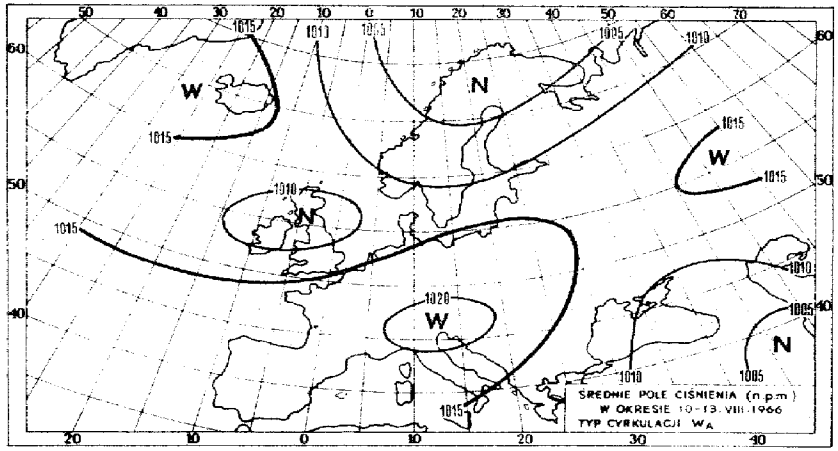
ŚREDNIE POLE CIŚNIENIA (n.p.m.)
W OKRESIE 10-13.VIII.1966
TYP CYRKULACJI WA

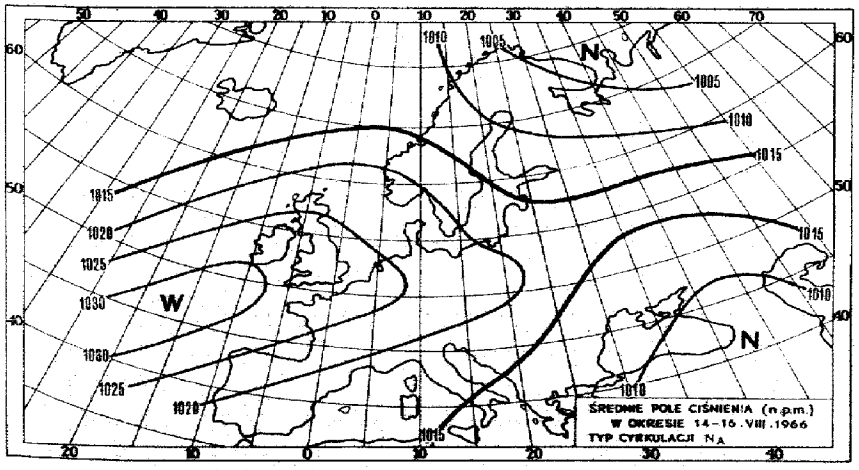
ŚREDNIE POLE CIŚNIENIA (n.p.m.)
W OKRESIE 14-16.VIII.1966
TYP CYRKULACJI NA

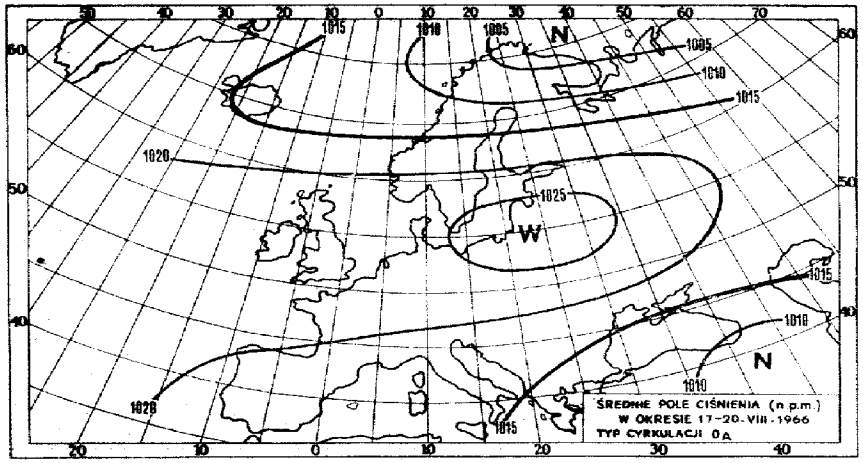
ŚREDNIE POLE CIŚNIENIA (n.p.m.)
W OKRESIE 17-20.VIII.1966
TYP CYRKULACJI OA

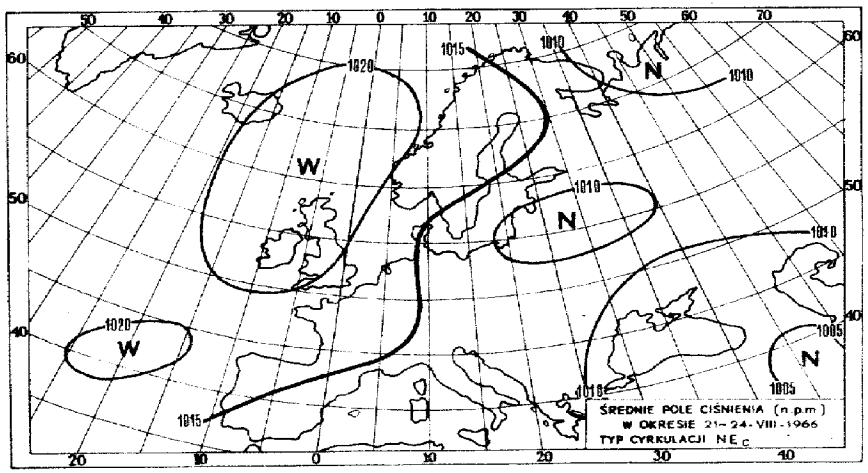
ŚREDNIE POLE CIŚNIENIA (n.p.m.)
W OKRESIE 21-24.VIII.1966
TYP CYRKULACJI NEc

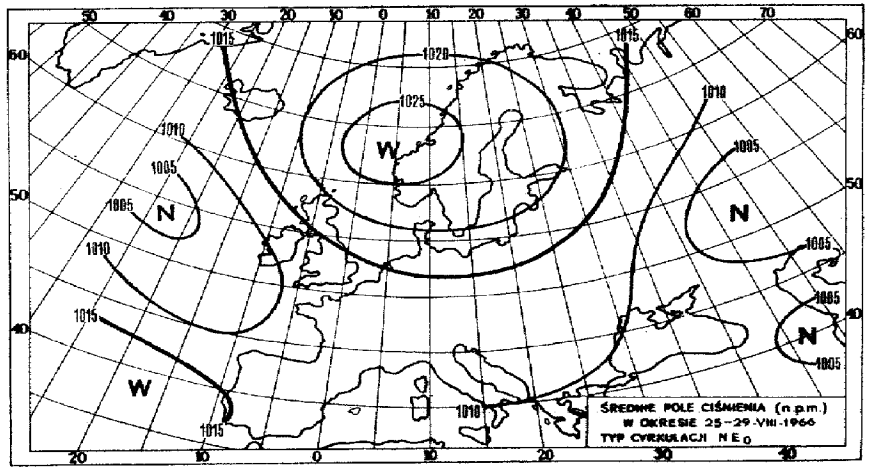
ŚREDNIE POLE CIŚNIENIA (n.p.m.)
W OKRESIE 25-29.VIII.1966
TYP CYRKULACJI NEo

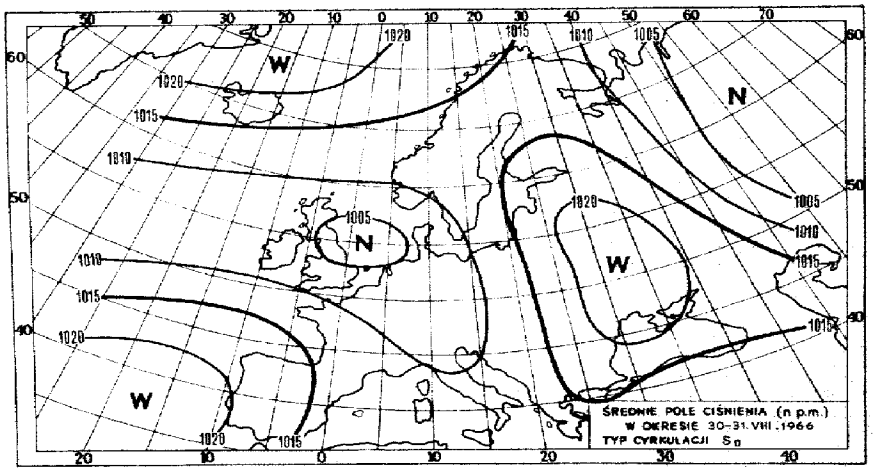
ŚREDNIE POLE CIŚNIENIA (n.p.m.)
W OKRESIE 30-31.VIII.1966
TYP CYRKULACJI Sg

M 66.1/438
R 68.4 Vo

PAŃSTWOWY INSTYTUT HYDROLOGICZNO-METEOROLOGICZNY

ROCZNIK METEOROLOGICZNY 1966

WRZESIEŃ

TOM I — ZESZYT 9

ATMOSPHERIC SCIENCES
LIBRARY
JUN 14 1969
E. S. S. A.
U. S. Dept. of Commerce

WARSZAWA 1968
WYDAWNICTWA KOMUNIKACJI i ŁĄCZNOŚCI

PAŃSTWOWY INSTYTUT HYDROLOGICZNO-METEOROLOGICZNY

ROCZNIK METEOROLOGICZNY 1966

WRZESIEŃ

TOM I — ZESZYT 9

МЕТЕОРОЛОГИЧЕСКИЙ ЕЖЕГОДНИК – СЕНТЯБРЬ 1966

METEOROLOGICAL YEARBOOK – SEPTEMBER 1966

WARSZAWA 1968

WYDAWNICTWA KOMUNIKACJI i ŁĄCZNOŚCI

SPIS TREŚCI

Przedmowa III
Objaśnienia V
Spis alfabetyczny stacji i posterunków XVII
Mapa stacji i posterunków XXIII
Tablica I. Spostrzeżenia codzienne stacji meteorologicznych (wartości terminowe) . . 1
Tablica II. Spostrzeżenia codzienne stacji meteorologicznych (wartości dobowe). . . . 33
Tablica III. Wyniki miesięczne spostrzeżeń stacji meteorologicznych 49
Tablica IV. Wyniki miesięczne spostrzeżeń posterunków meteorologicznych i opadowych . 55
Tablica V. Wyniki miesięczne pomiarów temperatury powietrza przy powierzchni gruntu oraz temperatury gruntu 61
Tablica VI. Wartości godzinne usłonecznienia (miesięczne) 63
Tablica VII. Kalendarz typów cyrkulacji i typów pogody 65

СОДЕРЖАНИЕ

Предисловие III
Объяснения IX
Список станций и постов в алфавитном порядке XVII
Карта станций и постов XXIII
Таблица I. Ежедневные наблюдения метеорологических станций (срочные величины) . . 1
Таблица II. Ежедневные наблюдения метеорологических станций (суточные величины) . . 33
Таблица III. Месячные результаты наблюдений метеорологических станций 49
Таблица IV. Месячные результаты наблюдений метеорологических и осадочных постов . . 55
Таблица V. Месячные результаты измерений температуры воздуха у поверхности почвы и температуры почвы 61
Таблица VI. Часовые величины продолжительности солнечного сияния (месячные) 63
Таблица VII. Календарь типов циркуляции и типов погоды 65

CONTENT

Preface III
Comments XIII
Alphabetic list of stations and posts XVII
Map of stations and posts XXIII
Table I. Everyday observations of meteorological stations (values from obs. times) 1
Table II. Everyday observations of meteorological stations (daily values) 33
Table III. Monthly observations results from meteorological stations 49
Table IV. Monthly results of observations carried out on meteorological and rainfall posts 55
Table V. Monthly results of air temperature measurements at the ground surface and ground temperatures 61
Table VI. Hourly sunshine duration values (monthly) 63
Table VII. The calendar of the circulation and weather types 65

WYDAWNICTWA KOMUNIKACJI i ŁĄCZNOŚCI — WARSZAWA 1968

Nakład 600 + 50. Ark. druk. 15,7. Ark. wyd. 25. K/5531. Papier druk. sat. Kl. III 80 gr. A-0.

Drukarnia PIHM — Warszawa, ul. Podleśna 61. Zam. 77/68. N-98.

PRZEDMOWA

Rocznik meteorologiczny od 1966 roku przybiera nową postać i będzie ukazywał się w formie dwunastu zeszytów miesięcznych. Dodatkowy zeszyt - trzynasty - zawierać będzie zbiorcze dane roczne. W stosunku do poprzednich wydawnictw zmienia się również zakres publikowanych danych. Zasadniczą część rocznika stanowią pełne wyniki pomiarów i obserwacji statowych stacji meteorologicznych, uzupełnione danymi z wybranych posterunków.

Średnie wartości danych pomiarowych ze stacji są wyliczane na podstawie ośmiu terminów na dobę, w wyniku tego uzyskano wartości bliższe średniej rzeczywistej niż dotychczas kiedy to wyniki opierały się na trzech terminach pomiarowych w ciągu doby. Postać i zakres nowego rocznika dostosowano do zaleceń międzynarodowych i uchwał Konferencji Dyrektorów Służb Meteorologicznych i Hydrometeorologicznych Krajów Socjalistycznych Europy. W przygotowaniu makiety rocznika brano też pod uwagę wzory tego typu wydawnictw innych krajów Europy.

Materiały pomiarowo-obserwacyjne publikowane w roczniku przechodzą wstępną weryfikację oraz są ostatecznie redagowane zespołowo w Ośrodku Gromadzenia i Rozpowszechniania Danych, pod kierownictwem Zofii J a c k o w s k i e j. Przygotowanie danych do maszynowego opracowania odbywa się w Zakładzie Maszyn Liczących pod kierunkiem Danuty O l s z e w s k i e j. Prace obliczeniowe są wykonywane przy pomocy maszyny matematycznej IBM - 1440 Zakładu Obliczeniowego ZOWAR. Kalendarz typów cyrkulacji i typów pogody jest opracowywany w Zakładzie Prognoz Meteorologicznych Długoterminowych pod kierunkiem Marii W o d z i ń s k i e j.

ПРЕДИСЛОВИЕ

Метеорологический ежегодник с 1966 года изменяет прежний вид и будет издаваться в 12 месячных выпусках. Дополнительный - тринадцатый выпуск - будет включать суммарные годичные данные. По сравнению с предыдущими изданиями изменяется также диапазон публикуемых данных. Основную часть ежегодника составят полные результаты измерений и наблюдений стационарных метеорологических станций, пополненные данными некоторых постов.

Средние величины измерительных данных со станций рассчитываются на основании восьми сроков в сутки, вследствие чего получены величины более приближенные к средней фактической, чем до сих пор, когда публикации основывались на трех измерительных сроках в сутки. Вид и масштаб нового ежегодника продиктованы международными рекомендациями и постановлениями Конференции директоров метеорологических и гидрометеорологических служб социалистических стран. При разработке макета ежегодника приняты во внимание публикации такого рода, издаваемые другими странами Европы.

Измерительно-наблюдательные материалы, публикуемые в ежегоднике подвергаются предварительной проверке а затем окончательно редактируются коллективом Центра сбора и распространения данных под руководством Зофии Я ц к о в с к о й. Данные для машинной обработки подготавливаются в Отделении вычислительных машин. Расчеты производятся с помощью счетной математической машины IBM - 1440 Рассчетного отдела ЗОВАР под руководством Дануты О л ь ш е в с к о й. Календарь типов циркуляции и типов погоды разработан в Отделе Метеорологических Долгосрочных Прогнозов под руководством Марии В о д з и н с к о й.

PREFACE

Since 1966 the meteorological yearbook took a new shape and will be published in the form of twelve monthly fascicles. It was added a supplementary - thirteen fascicle - which was dedicated to the collective yearly data. By comparison with the previous publications the scope of the published data has been changed, too. The complete results of measurements and observations from meteorological stations of full operation time supplied with data from the selected posts constitute the principal section of the yearbook.

Means of observation data taken at the stations were calculated on the basis of eight observation times measured daily. Means computed by the aforesaid way permitted to obtain the values more approached to virtual means than it was till now (up to now publications were based on three daily observation times). The form and content of the present yearbook was adapted to the international recommendations and resolutions of the Conference of Directors of Meteorological and Hydrometeorological Services of the Socialistic Countries of Europe. In preparation of the yearbook's dummy, publications of that type of other European countries were also taken into account.

The initial verification and final editorial form of the yearbook is being prepared by the personnel of the Data Collection and Dissemination Center under the supervision of Mrs. Zofia J a c k o w s k a. Computers Div. has been dealing with preparation of material for data processing under the supervision of Mrs. Danuta O l s z e w s k a. Computations are made by the computer Type IBM-1440 of the ZOWAR Computer Department production. The calendar of the circulation and weather types was elaborated in the Department of Long-Range Forecasting under the supervision of Mrs. Maria W o d z i ń s k a.

Dr JERZY MICHALCZEWSKI
Zastępca Dyrektora
do spraw Służby

Prof. dr WŁADYSŁAW PARCZEWSKI
Dyrektor
Państwowego Instytutu
Hydrologiczno-Meteorologicznego

OBJAŚNIENIA

Począwszy od 1966 roku, materiał zawarty w "Roczniku Meteorologicznym" został podzielony na dwie zasadnicze części. W pierwszej umieszczono wyniki pomiarów z 57 stacji meteorologicznych, stanowiących sieć podstawową, natomiast w części drugiej umieszczono wyniki z 195 posterunków meteorologicznych, uzupełniających sieć podstawową.

METODA OPRACOWANIA WYNIKÓW ORAZ TREŚĆ TABLIC

A. Stacje meteorologiczne

Począwszy od 1 stycznia 1966 roku, opracowanie wyników oparto na pomiarach i obserwacjach dokonywanych przez stacje meteorologiczne w ciągu całej doby. W tablicy I zawarte są wyniki obserwacji dokonywanych co sześć godzin w terminach: 1, 7, 13 i 19 CSE (00, 06, 12 i 18 GMT), dla wybranych 30 stacji. W tablicy II zawarte są wyniki dobowe oraz średnie wartości dobowe, wyliczone z ośmiu obserwacji wykonywanych co trzy godziny w terminach: 1, 4, 7, 10, 13, 16, 19 i 22 CSE (00, 03, 06, 09, 12, 15, 18 i 21 GMT) dla 57 stacji. Natomiast tablica III zawiera sumy miesięczne oraz wartości średnie, wyliczone z sumy miesięcznej ośmiu terminów obserwacyjnych dla 57 stacji meteorologicznych.

T e m p e r a t u r a p o w i e t r z a. Temperaturę powietrza wyznaczono za pomocą termometrów umieszczonych w klatce meteorologicznej typu angielskiego na wysokości 2 m nad powierzchnią gruntu. Skrajne dobowe wartości temperatur odnoszą się dla stacji meteorologicznych do okresu od godziny 19 CSE (18 GMT) dnia poprzedniego do godziny 19 CSE danego dnia.

Temperaturę minimalną powietrza przy powierzchni gruntu, wyznaczono za pomocą termometru minimalnego umieszczonego na wysokości 5 cm nad powierzchnią gruntu, na poletku pozbawionym roślinności.

W i l g o t n o ś ć p o w i e t r z a. Temperaturę punktu rosy, prężność pary wodnej i wilgotność względną wyznaczono za pomocą psychrometru Augusta.

C i ś n i e n i e a t m o s f e r y c z n e. Ciśnienie atmosferyczne mierzono za pomocą barometrów rtęciowych naczyniowych.

U s ł o n e c z n i e n i e. Usłonecznienie mierzono za pomocą heliografów Campbell-Stokes'a.

W i a t r. Pomiary wiatru są dokonywane w przeważającej części przy użyciu anemometrów typu M-47, a tylko w nielicznych przypadkach przy użyciu wiatromierzy Wilda.

O p a d. Wysokość opadu, począwszy od 1 stycznia 1966 roku mierzy się na stacjach co sześć godzin w terminach: 1, 7, 13 i 19 CSE (00, 06, 12 i 18 GMT). W tablicy I podano wysokość opadu za okres ubiegłych sześciu godzin, natomiast w tablicy II i III podano wysokość opadu odnoszącą się do doby liczonej od godziny 7 CSE (06 GMT) dnia danego do godziny 7 CSE dnia następnego. Pomiary te wykonywano za pomocą deszczomierzy Hellmanna o powierzchni otworu 200 cm^2, umieszczonych na wysokości 1 m nad powierzchnią gruntu, z wyjątkiem części stacji górskich, położonych powyżej 500 m nad poziomem morza, gdzie używane są deszczomierze typu górskiego, mające powierzchnię otworu 500 cm^2 i umieszczone na wysokości 1,5 m nad powierzchnią gruntu.

Kolumny tablic, od lewej do prawej, zawierają następujące informacje:

Tablica I - Spostrzeżenia codzienne stacji meteorologicznych (wartości terminowe)

1. Kolejne dni miesiąca
2. Temperatura powietrza T, w °C
3. Temperatura punktu rosy T_d, w °C
4. Prężność pary wodnej e, w mb
5. Wilgotność względna U, w %
6. Ciśnienie atmosferyczne P_o, sprowadzone do średniego poziomu morza w mb

7-8. Zachmurzenie w oktantach (przy tym 0 oznacza niebo bezchmurne, 8 - niebo całkowicie pokryte chmurami, zaś 9 - niebo niewidoczne):
N - wielkość pokrycia nieba przez wszystkie obserwowane chmury;
N_h - wielkość pokrycia nieba przez chmury rodzaju: Sc, St, Cu i Cb, a w przypadku ich braku przez chmury rodzaju : As, Ac i Ns

9. Wysokość podstawy najniższych chmur h, w skali kodu x)
10. Kierunek wiatru dd, w skali kodu x)
11. Prędkość wiatru v, w m/sek
12. Widzialność w kierunku poziomym V, w skali kodu x) 0-9
13. Pogoda w chwili obserwacji ww, w skali kodu x) 00-99
14. Pogoda za okres ubiegłych sześciu godzin W, w skali kodu x) 0-9
15. Suma opadu za okres ubiegłych sześciu godzin R, w mm

Tablica II - Spostrzeżenia codzienne stacji meteorologicznych (wartości dobowe)

1. Kolejne dni miesiąca
2. Temperatura w °C:
   T - średnia dobowa temperatura powietrza;
   Max - maksimum dobowe temperatury powietrza;
   Min - minimum dobowe temperatury powietrza;
   T_g - minimum temperatury powietrza przy powierzchni gruntu
3. Średnia dobowa prężność pary wodnej e, w mb
4. Średnia dobowa wilgotność względna U, w %
5. Średnie dobowe ciśnienie atmosferyczne P, zredukowane do 0°C i do ciężkości normalnej w mb
6. Suma dzienna usłonecznienia S, w godzinach
7. Średnia dobowa wielkość pokrycia nieba przez wszystkie obser-

x) Skale kodu jako załącznik do tabl. I zostały opracowane na podstawie zbioru kluczy meteorologicznych OMM 9 TP 4, Volume B

wowane chmury N, w oktantach. Przy wyliczaniu średnich, niebo niewidoczne przyjęto za całkowicie pokryte

8. Prędkość wiatru w m/sek:
   - v - średnia dobowa prędkość wiatru;
   - v_{max} - maksymalna prędkość wiatru, jaka wystąpiła w czasie ośmiu obserwacji
9. Dobowa suma opadu R_d, w mm
10. Grubość pokrywy śnieżnej s_h, zmierzona o godzinie 7 CSE w cm
11. Równoważnik wodny śniegu s_g, zmierzony o godzinie 7 CSE w mm/cm

Tablica III - Wyniki miesięczne spostrzeżeń stacji meteorologicznych

1. Temperatura powietrza T, w °C:
   - średnia miesięczna dla czterech terminów z godziny: 1, 7, 13 i 19 CSE oraz średnia miesięczna (Dies);
   - średnia miesięczna maksymalna ($\overline{Max}$) i minimalna ($\overline{Min}$);
   - absolutne maksimum (Max abs.) i minimum (Min abs.) oraz data ich wystąpienia;
   - liczba dni z temperaturą w przedziałach: Min < -10°, < 0°, Max < -10°, < 0°, > 15° i > 25°
2. Ciśnienie atmosferyczne P, w mb:
   - średnie miesięczne ciśnienie (P_m), zredukowane do 0°C i do ciężkości normalnej;
   - maksymalne (Max) i minimalne (Min) ciśnienie (P), zredukowane do 0°C i do ciężkości normalnej, wybrane z ośmiu terminów obserwacyjnych;
   - średnie miesięczne ciśnienie ($P_{o,m}$), sprowadzone do średniego poziomu morza
3. Prężność pary wodnej e, w mb:
   - średnia miesięczna dla czterech terminów z godziny: 1, 7, 13 i 19 CSE oraz średnia miesięczna (Dies)
4. Wilgotność względna U, w %:
   - średnia miesięczna dla czterech terminów z godziny: 1, 7, 13 i 19 CSE oraz średnia miesięczna (Dies);
   - minimalna wilgotność (Min), wybrana z ośmiu terminów obserwacyjnych;
   - liczba dni z wilgotnością minimalną poniżej 40%, wybraną z ośmiu terminów obserwacyjnych oraz z wilgotnością z godziny 13 CSE powyżej 80%
5. Prędkość wiatru v, w m/sek:
   - średnia miesięczna dla czterech terminów z godziny: 1, 7, 13 i 19 CSE oraz średnia miesięczna (Dies);
   - maksymalna prędkość wiatru (v_{max}), wybrana z ośmiu terminów obserwacyjnych;
   - liczba przypadków prędkości w przedziałach: 0, > 0-2, > 2-4, > 4-7, > 7-10, > 10-15, > 15-20 oraz > 20 m/sek, wybrane z ośmiu terminów obserwacyjnych;
   - liczba dni z wiatrem o prędkościach ≥ 10 m/sek i > 15 m/sek
6. Zachmurzenie N, w oktantach:
   - średnie miesięczne dla czterech terminów z godziny: 1, 7, 13 i 19 CSE oraz średnie miesięczne (Dies);
   - liczba dni pogodnych ◔ oraz pochmurnych ◕. Za dzień pogodny uważa się taki dzień, w którym średnia wartość zachmurzenia wyznaczona z ośmiu terminów jest mniejsza lub równa 2,0 zaś za dzień pochmurny, w którym wartość ta jest większa lub równa 7,0
7. Opad R_d, w mm:
   - sumy dekadowe ($\sum R_d$) oraz suma miesięczna ($\sum R_{d,m}$);
   - maksymalny opad dobowy ($R_{d,max}$) oraz data jego wystąpienia;
   - liczba dni z opadem w przedziałach: 0,0 mm; ≥ 0,1 mm; ≥ 1,0 mm; ≥ 5,0 mm; ≥ 10,0 mm oraz ≥ 20,0 mm
8. Liczba dni ze zjawiskami atmosferycznymi:
   - deszczem ●, śniegiem ✳, opadem lodowym ▲, mgłą ≡, zamgleniem =, szronem ⌣, rosą ⌒, gołoledzią ∿, zamiecią śnieżną niską ↓→ i wysoką ↑→, zmętnieniem ∞, szadzią V, burzą ⚡ oraz pokrywą śnieżną ⊠
   Liczba dni ze zjawiskami odnosi się do okresu wystąpienia zjawiska w czasie od godziny 1 CSE (00 GMT) dnia danego do godziny 1 CSE dnia następnego

B. Posterunki meteorologiczne

W tablicy IV zamieszczono jednocześnie miesięczne wyniki obserwacji opadowych dla 195 posterunków oraz miesięczne wartości temperatury powietrza dla 91 wybranych posterunków meteorologicznych. Posterunki meteorologiczne dokonują pomiary i obserwacje trzy razy dziennie w terminach: 7^h, 13^h i 21^h średniego miejscowego czasu słonecznego. Średnią temperaturę powietrza wyliczono według wzoru:

$$Dies = \frac{1}{4}(7^h + 13^h + 2 \times 21^h)$$

Skrajne dobowe wartości temperatur odnoszą się do okresu od wieczornej obserwacji (21^h) dnia poprzedniego do wieczornej obserwacji dnia danego. Wysokość opadu odnosi się do doby liczonej od obserwacji porannej (7^h) dnia danego do obserwacji porannej dnia następnego. Liczba dni z deszczem, śniegiem oraz opadem lodowym odnosi się do doby liczonej od obserwacji porannej dnia danego do obserwacji porannej dnia następnego. Liczba dni z pozostałymi zjawiskami odnosi się do okresu od północy ubiegłej do północy następnej.

Kolumny tablicy, od lewej do prawej, zawierają następujące informacje:

1. Temperatura powietrza T, w °C:
   - średnia miesięczna (Dies);
   - średnia miesięczna maksymalna ($\overline{Max}$) i minimalna ($\overline{Min}$);
   - absolutne maksimum (Max abs.) i minimum (Min abs.) oraz data ich wystąpienia
2. Opad R_d, w mm:
   - sumy dekadowe ($\sum R_d$) oraz sumę miesięczną ($\sum R_{d,m}$);
   - maksymalny opad dobowy ($R_{d,max}$) oraz data jego wystąpienia;
   - liczba dni z opadem w przedziałach: 0,0 mm; ≥ 0,1 mm; ≥ 1,0 mm; ≥ 5,0 mm; ≥ 10,0 mm oraz ≥ 20,0 mm
3. Liczba dni ze zjawiskami atmosferycznymi:
   - do liczby dni z opadem deszczu ●, śniegu ✳ oraz opadu lodowego ▲ zaliczono dni, w których opad wynosił 0,1 mm lub więcej i pochodził częściowo lub całkowicie z opadów odpowiadających podanym symbolom. Zamieszczono również liczbę dni z mgłą ≡, szadzią V, gołoledzią ∿, burzą ⚡ oraz pokrywą śnieżną ⊠

Dla wybranych 58 stacji i posterunków meteorologicznych zamieszczono w tablicy V wyniki miesięczne pomiarów temperatury minimalnej powietrza przy powierzchni gruntu oraz temperatury gruntu na głębokościach standardowych (5 cm, 10 cm, 20 cm i 50 cm), które wyznaczono przy użyciu termometrów kolankowych zainstalowanych na poletku pozbawionym roślinności. Również w tablicy VI zamieszczono dla wybranych 60 stacji i posterunków meteorologicznych wartości godzinne usłonecznienia. W tablicy VII zamieszczono kalendarz typów cyrkulacji i typów pogody panujących w danym miesiącu.

Kolumny tablic zawierają następujące informacje:

Tablica V - Wyniki miesięczne pomiarów temperatury minimalnej przy powierzchni gruntu oraz temperatury gruntu na głębokościach standardowych

1. Temperatura minimalna przy powierzchni gruntu T_g, w ^oC:
   - średnia miesięczna minimalna ($\overline{Min}$);
   - minimum absolutne (Min abs.) oraz data jego wystąpienia
2. Temperatura gruntu na poszczególnych głębokościach, dla których średnia miesięczna (Dies) została wyliczona według wzoru:

$$Dies = \frac{1}{3}(7^h + 13^h + 21^h)$$

   a. Głębokość 5 cm:
      - średnia miesięczna dla trzech terminów z godziny: 7^h, 13^h i 21^h oraz średnia miesięczna (Dies);
      - maksymalna (Max) oraz minimalna (Min) wybrane z trzech terminów (7^h, 13^h i 21^h)
   b. Głębokości: 10 cm, 20 cm i 50 cm:
      - średnia miesięczna (Dies);
      - maksymalna (Max) i minimalna (Min) wybrane z trzech terminów

Tablica VI - Wartości godzinne usłonecznienia (miesięczne)

1. Czas trwania usłonecznienia w przedziałach godzinnych
2. Suma miesięczna usłonecznienia (Σ), w godzinach

Tablica VII - Kalendarz typów cyrkulacji i typów pogody

Za typ cyrkulacji lub typ pogody uważa się okres co najmniej dwudniowy zaklasyfikowany do tego samego typu. Pojedyncze dni, znacznie odbiegające charakterem pogody lub cyrkulacji od typu poprzedzającego lub następującego, oznaczono symbolem x.

Klasyfikacja typów cyrkulacji opiera się na trzech czynnikach: wskaźniku cyrkulacji strefowej dla Europy (Ws), wskaźniku cyrkulacji południkowej dla Europy (Wp) oraz wskaźniku ciśnienia dla Polski (Cp). Wskaźnik Ws przyjmuje wartość dodatnią dla cyrkulacji o składowej zachodniej, a ujemną dla składowej wschodniej. Wskaźnik Wp ma znak dodatni dla składowej południowej, a ujemny dla składowej północnej. Powyższe wskaźniki obliczane są z codziennych dolnych map synoptycznych. Wszystkie wyżej wymienione czynniki klasyfikowane są według systemu trójklasowego równoprawdopodobnego, w wyniku czego otrzymuje się 27 typów cyrkulacji.

Dla oznaczenia poszczególnych klas użyto następujących symboli:

Wskaźnik południkowy (Wp)
- N - klasa poniżej normy (ujemna)
- O - " w pobliżu normy
- S - " powyżej normy (dodatnia)

Wskaźnik strefowy (Ws)
- E - klasa poniżej normy (ujemna)
- O - " w pobliżu normy
- W - " powyżej normy (dodatnia)

Wskaźnik ciśnienia (Cp)
- C - klasa poniżej normy
- O - " w pobliżu normy
- A - " powyżej normy

Symbol typu cyrkulacji otrzymuje się przez zestawienie symboli klas dla wszystkich trzech czynników (Wp, Ws, Cp). Jeżeli wartości jednego z czynników Wp lub Ws są zaliczane do klasy O, wówczas w symbolu typu cyrkulacji zera tego się nie wpisuje, jeżeli natomiast wartości obu tych czynników są zaliczane do klasy O, wówczas pisze się tylko jedno zero. Klasę wskaźnika Cp wypisuje się w formie indeksu na dole po prawej stronie.

Przykłady:

Typ określony przez: klasę O dla Wp, klasę E dla Ws, klasę A dla Cp, będzie miał symbol E_A;

Typ określony przez: klasę N dla Wp, klasę W dla Ws, klasę O dla Cp, będzie miał symbol NW_O;

Typ określony przez: klasę O dla Wp, klasę O dla Ws, klasę C dla Cp, będzie miał symbol O_C

Typy pogody dla Polski Centralnej są klasyfikowane w oparciu o dwa elementy: temperaturę i opady. Przez zastosowanie klasyfikacji trójklasowej równoprawdopodobnej dla każdego z tych elementów otrzymujemy 9 typów pogody. Symbole użyte dla oznaczenia poszczególnych klas są jednakowe dla obu elementów:

- 1 - klasa poniżej normy
- 2 - " w pobliżu normy
- 3 - " powyżej normy

W wyniku przyjęcia takich oznaczeń symbol typu pogody jest liczbą dwucyfrową, w której pierwsza cyfra oznacza klasę temperatury, a druga klasę opadów.

Przykład:

Typ pogody określony przez: klasę 1 dla temperatury, klasę 2 dla opadów, będzie miał symbol 12

Dla bardziej szczegółowych opracowań wprowadza się dodatkowo podział każdej klasy na trzy równoprawdopodobne podklasy. Symbole używane dla oznaczenia poszczególnych podklas podaje poniższe zestawienie:

klasa	podklasy		
1	1_0	1	1_2
2	2_1	2	2_3
3	3_2	3	3_4

W kalendarzu typów pogody, typ pogody według klasyfikacji trójklasowej jest oznaczony dużymi cyframi. Umieszczony poniżej głównego symbolu, symbol napisany małymi cyframi w nawiasie odnosi się do klasyfikacji z podziałem na podklasy. Brak tego symbolu oznacza, że jest on identyczny z symbolem głównym.

Dla ilustracji każdego przypadku, dołączono mapki średniego rozkładu ciśnienia atmosferycznego na poziomie morza.

Szczegółowe omówienie zasad powyższego systemu klasyfikacyjnego podano w pracy J.Lityńskiego "Liczbowa klasyfikacja typów cyrkulacji i typów pogody".

Użyte w niniejszym roczniku symbole mają następujące znaczenie:

Nr	- numery, pod którymi figurują stacje i posterunki w tablicach rocznika (uporządkowane według malejącej szerokości geograficznej)
φ	- szerokość geograficzna północna
λ	- długość geograficzna wschodnia
H_s	- wzniesienie terenu ogródka meteorologicznego nad średni poziom morza
H_b	- wysokość barometru nad średni poziom morza Dla stacji meteorologicznych H_s i H_b zostały wyznaczone za pomocą niwelacji, natomiast dla posterunków H_s wyznaczono z mapy topograficznej
h_a	- wysokość anemometru nad powierzchnią gruntu
h_w	- wysokość wiatromierza Wilda nad powierzchnią gruntu
CSE	- czas środkowoeuropejski
T	- temperatura powietrza w °C
T_d	- temperatura punktu rosy w °C
T_g	- temperatura minimalna powietrza przy powierzchni gruntu
e	- prężność pary wodnej w mb
U	- wilgotność względna w %
P	- ciśnienie atmosferyczne zredukowane do 0°C i do ciężkości normalnej w mb
P_o	- ciśnienie atmosferyczne zredukowane do 0°C i do ciężkości normalnej, sprowadzone do średniego poziomu morza w mb
m	- w połączeniu z literowym symbolem elementu oznacza wartość miesięczną
N	- wielkość pokrycia nieba przez wszystkie obserwowane chmury w oktantach
N_h	- wielkość pokrycia nieba przez chmury rodzaju: Sc, St, Cu i Cb, a w przypadku ich braku przez chmury rodzaju: As, Ac i Ns w oktantach
h	- wysokość podstawy najniższych chmur w skali 0-9
dd	- kierunek wiatru w skali 01-36
v	- prędkość wiatru w m/sek
v_{max}	- maksymalna prędkość wiatru w m/sek
V	- widzialność w kierunku poziomym w skali 0-9
ww	- pogoda w chwili obserwacji w skali 00-99
W	- pogoda za okres ubiegłych sześciu godzin w skali 0-9
R	- suma opadu za okres ubiegłych sześciu godzin w mm
R_d	- dobowa suma opadu w mm
s_h	- grubość pokrywy śnieżnej w cm
s_g	- równoważnik wodny śniegu w mm/cm
S	- usłonecznienie w godzinach
Dies	- średnia dobowa
Max	- wartość maksymalna wybrana z ośmiu obserwacji terminowych
Min	- wartość minimalna wybrana z ośmiu obserwacji terminowych
Max abs.	- maksimum absolutne temperatury powietrza w °C
Min abs.	- minimum absolutne temperatury powietrza w °C
$\overline{Max}$	- średnia miesięczna z wartości maksymalnych dobowych
$\overline{Min}$	- średnia miesięczna z wartości minimalnych dobowych
●	- deszcz (do deszczu zaliczono również mżawkę)
*	- śnieg (do śniegu zaliczono również śnieg z deszczem, krupy śnieżne i śnieg ziarnisty)
▲	- opad lodowy (grad i ziarna lodowe)
≡	- mgła (widzialność < 1 km)
=	- zamglenie (widzialność ≥ 1 km)
⌴	- szron
⌓	- rosa
∾	- gołoledź
⊹	- zamieć śnieżna niska
⊹	- zamieć śnieżna wysoka
∞	- zmętnienie opalizujące
V	- szadź
⚡	- burza
⊠	- pokrywa śnieżna
◔	- dni pogodne
◕	- dni pochmurne

Uwaga:

Kropka (.) postawiona na miejscu wartości liczbowej oznacza brak danych, kreska (-) zaś brak zjawiska, wartości wątpliwe podano ze znakiem zapytania (?), wartości oszacowane podano w nawiasach. Data z gwiazdką oznacza, że dana wartość wystąpiła wielokrotnie.

ОБЪЯСНЕНИЯ

С 1966 года материал, содержащийся в "Метеорологическом Ежегоднике" распределен на две основные части. В первой части находятся результаты измерений 57 метеорологических станций, составляющих основную сеть, во второй - результаты 195 метеорологических постов, дополняющих основную сеть.

МЕТОД ОБРАБОТКИ РЕЗУЛЬТАТОВ И СОДЕРЖАНИЕ ТАБЛИЦ

А. Метеорологические станции

С I января 1966 года в основу обработки результатов входят измерения и наблюдения проведенные метеорологическими станциями в течение суток. В таблицу I включены результаты наблюдений проводимых каждые 6 часов в сроки: I, 7, 13 и 19 CSE (00, 06, 12 и 18 GMT), для выбранных 30 станций. В таблице II содержатся суточные результаты и средние суточные величины, рассчитанные из 8 наблюдений, выполняемых каждые 3 часа в сроки: I, 4, 7, 10, 13, 16, 19 и 22 CSE (00, 03, 06, 09, 12, 15, 18, и 21 GMT) для 57 станций. Таблица III - месячные суммы и средние величины рассчитанные по месячной сумме 8 наблюдательных сроков для 57 метеорологических станций.

Температура воздуха. Температура воздуха определяется с помощью термометров, которые умещены в метеорологической клетке английского типа на высоте 2 м над поверхностью почвы. Крайние суточные величины температур относятся для метеорологических станций к периоду с 19 CSE (18 GMT) предыдущего дня до 19 CSE данного дня.

Минимальная температура воздуха у поверхности почвы определена с помощью минимального термометра, умещенного на высоте 5 см над поверхностью почвы, на площадке лишенной растительности.

Влажность воздуха. Температура точки росы, упругость водяного пара и относительная влажность определены с помощью психрометра Августа.

Атмосферное давление. Атмосферное давление измеряется с помощью ртутных сосудных барометров.

Продолжительность солнечного сияния. Продолжительность солнечного сияния измеряется с помощью гелиографов Кампбелль-Стокса.

Ветер. Измерения ветра производятся главным образом анемометрами типа М-47, а только в исключительных случаях ветромером Вильда.

Осадки. Высота осадков с I января 1966 года измеряется на станциях каждые шесть часов в сроки: I, 7, 13 и 19 CSE (00, 06, 12, и 18 GMT). В таблице I указана высота осадков за период минувших шести часов, а в таблицах II и III - высота осадков, которая относится к суткам начинающимся с 7 CSE (06 GMT) данного дня до 7 CSE следующего дня. Эти измерения выполнены с помощью дождемеров Геллъманна, с площадью отверстия 200 см^2, расположенных на высоте I м над поверхностью почвы, за исключением горных станций, расположенных более 500 м н.у.м., где применяются дождемеры горного типа с площадью отверстия 500 см^2, на высоте I,5 м над поверхностью почвы.

Колонны таблиц, с левой до правой, включают следующие информации:

Таблица I - Ежедневные наблюдения метеорологических станций (срочные величины)

I. Очередные дни месяца
2. Температура воздуха T, в °C
3. Температура точки росы T_d, в °C
4. Упругость водяного пара e, в мб
5. Относительная влажность U, в %
6. Атмосферное давление P_o, приведенное к среднему уровню моря в мб
7-8. Облачность в октантах (причем 0 обозначает безоблачное небо, 8 - небо целиком покрытое тучами, 9 - невидимое небо):
N - величина покрытия неба всеми наблюдаемыми тучами;
N_h - величина покрытия неба видами туч: Sc, St, Cu и Cb а в случае их отсутствия тучами вида: As, Ac и Ns
9. Высота основания самых низких туч h в масштабе кода
10. Направление ветра dd, в масштабе кода x)
11. Скорость ветра v, в м/сек
12. Видимость в горизонтальном направлении V, в масштабе кода x) 0-9
13. Погода в момент наблюдения ww, в масштабе кода x) 00-99
14. Погода за период истекших 6 часов W, в масштабе кода x) 0-9
15. Сумма осадков за период истекших шести часов R, в мм

Таблица II - Ежедневные наблюдения метеорологических станций (суточные величины)

I. Очередные дни месяца
2. Температура в °C:
T - средняя суточная температура воздуха;
Max - максимальная суточная температура воздуха;
Min - минимальная суточная температура воздуха;
T_g - минимальная температура воздуха у поверхности почвы
3. Средняя суточная упругость водяного пара e, в мб
4. Средняя суточная относительная влажность U, в %
5. Среднее суточное атмосферное давление P, редуцированное до 0°C и до нормального веса в мб
6. Дневная сумма продолжительности солнечного сияния S, в часах
7. Средняя суточная величина покрытия неба всеми наблюдаемыми тучами N, в октантах. При расчетах средних величин невидимое небо принято целиком покрытым
8. Скорость ветра в м/сек:
v - средняя суточная скорость ветра;
v_{max} - максимальная скорость ветра, появляющаяся во время восьми наблюдений

x) Масштаб кода разработан на основе коллекции метеорологических кодов ОММ 9 TP 4, Volume B

9. Суточная сумма осадков R_d, в мм
10. Толщина снежного покрова s_h, измеренная в 7 CSE часов, в см
11. Водный эквивалент снега s_g, измеренный в 7 CSE часов, в мм/см

Таблица III - Месячные результаты наблюдений метеорологических станций

1. Температура воздуха T, в °C:
   - средняя месячная для четырех сроков с часа: 1, 7, 13 и 19 CSE а также средняя месячная (Dies);
   - средняя месячная максимальная ($\overline{Max}$) и минимальная ($\overline{Min}$);
   - абсолютная максимальная (Max abs.) и минимальная (Min abs.) и дата их появления;
   - число дней с температурой в интервалах: Min < - 10°, < 0°, Max < - 10°, < 0°, > 15° и > 25°
2. Атмосферное давление P, в мб:
   - среднее месячное давление (P_m), редуцированное до 0°C и до нормального веса;
   - максимальное (Max) и минимальное (Min) давление (P), редуцированное до 0°C и до нормального веса, выбранное из восьми наблюдательных сроков;
   - среднее месячное давление ($P_{o,m}$), приведенное к среднему уровню моря
3. Упругость водяного пара e, в мб:
   - средняя месячная для четырех сроков с часа: 1, 7, 13, и 19 CSE и средняя месячная (Dies)
4. Относительная влажность U, в %:
   - средняя месячная для четырех сроков с часа: 1, 7, 13 и 19 CSE и средняя месячная (Dies);
   - минимальная влажность (Min), выбранная из восьми наблюдательных сроков;
   - количество дней с минимальной влажностью менее 40%, выбранное из восьми наблюдательных сроков и с влажностью с 13 CSE часов выше 80%
5. Скорость ветра v, в м/сек:
   - средняя месячная для четырех сроков от часа: 1, 7, 13 и 19 CSE и средняя месячная (Dies);
   - максимальная скорость ветра (v_{max}), выбранная из восьми наблюдательных сроков;
   - количество случаев скорости в интервалах: 0, > 0-2, > 2-4, > 4-7, > 7-10, > 10-15, > 15-20 и > 20 м/сек, выбранное из восьми наблюдательных сроков;
   - количество дней с ветром, имеющим скорости ≥ 10 м/сек и > 15 м/сек
6. Облачность N, в октантах:
   - средняя месячная для четырех сроков от часа: 1, 7, 13 и 19 CSE и средняя месячная (Dies);
   - количество солнечных ◔ и пасмурных ◕ дней. Солнечным считается такой день, в который средняя величина облачности определенная из восьми сроков менее или равняется 2,0 пасмурным - день, в который эта величина более или равняется 7,0
7. Осадки R_d, в мм:
   - декадные суммы ($\sum R_d$) и месячная сумма ($\sum R_{d,m}$);
   - максимальные суточные осадки ($R_{d,max}$) и дата их появления;
   - количество дней с осадками в интервалах: 0,0 мм; ≥ 0,1 мм; ≥ 1,0 мм; ≥ 5,0 мм; ≥ 10,0 мм и ≥ 20,0 мм
8. Количество дней с атмосферными явлениями:
   - дождем ●, снегом ✱, ледовыми осадками ▲, туманом ≡, дымкой =, инеем ⌣, росой ⌓, гололедом ∼, поземком ⇣ и низовой метелью ⇡, мглой ∞, изморозью V, грозой ⚡ и снежным покровом [*]
   Количество дней с явлениями относится к периоду образования явления во время с часа 1 CSE (00 GMT) данного дня до 1 CSE следующего дня

B. Метеорологические посты

В таблице IV находятся одновременно месячные результаты осадочных наблюдений для 195 постов и месячные величины температуры воздуха для 91 выбранных метеорологических постов. Метеорологические посты производят измерения и наблюдения 3 раза в день в сроки: 7^h, 13^h, 21^h по среднему местному солнечному времени. Средняя температура воздуха рассчитывается по формуле:

$$Dies = \frac{1}{4}(7^h + 13^h + 2 \times 21^h)$$

Крайние суточные величины температур относятся к периоду с вечернего наблюдения (21^h) предыдущего дня до вечернего наблюдения данного дня. Высота осадков относится к суткам, начинающимся с утреннего наблюдения (7^h) данного дня до утреннего наблюдения следующего дня. Количество дней с дождем, снегом и ледовыми осадками относится к суткам, начинающимся с утреннего наблюдения данного дня до утреннего наблюдения следующего дня. Количество дней с остальными явлениями относится к периоду с минувшей полночи до следующей.

Колонны таблицы с левой по правую содержат следующие информации:

1. Температура воздуха T, в °C:
   - средняя месячная (Dies);
   - средняя месячная максимальная (Max) и минимальная (Min);
   - абсолютная максимальная (Max abs.) и минимальная (Min abs.) и дата их образования
2. Осадки R_d, в мм:
   - декадные суммы ($\sum R_d$) и месячная сумма ($\sum R_{d,m}$);
   - максимальные суточные осадки ($R_{d,max}$) и дата образования;
   - количество дней с осадками в интервалах: 0,0 мм; ≥ 0,1 мм; ≥ 1,0 мм; ≥ 5,0 мм; ≥ 10,0 мм и ≥ 20,0 мм
3. Количество дней с атмосферными явлениями:
   - днями с осадками дождя ●, снега ✱, и ледовыми осадками ▲ считаются дни, в которые осадки равнялись 0,1 мм или более и происходили частично или целиком от осадков отвечающих приведенным символам. Включено также количество дней с туманом ≡, изморозью V, гололедом ∼, грозой ⚡ и снежным покровом [*]

Для выбранных 58 метеорологических станций и постов в таблице V находятся месячные результаты измерений минимальной температуры воздуха у поверхности почвы и температуры почвы на стандартных глубинах

(5 см, 10 см, 20 см и 50 см) которые определяются с помощью термометров, умещенных на площадке лишенной растительности. В таблице VI находятся также для выбранных 60 метеорологических станций и постов часовые величины продолжительности солнечного сияния. В таблице VII находится календарь типов циркуляции и типов погоды в данном месяце.

Колонны таблиц содержат следующие информации:

Таблица V - Месячные результаты измерений минимальной температуры у поверхности почвы и температуры почвы на стандартных глубинах

1. Минимальная температура у поверхности почвы T_g, в °C:
   - средняя месячная минимальная ($\overline{Min}$);
   - минимальная абсолютная (Min abs.) и дата её появления
2. Температура почвы на отдельных глубинах, для которых средняя месячная (Dies) рассчитана по формуле:

$$Dies = \frac{1}{3}\ (7^h + 13^h + 21^h)$$

   а. Глубина 5 см:
   - средняя месячная для трех сроков от часа 7^h, 13^h, и 21^h и средняя месячная (Dies);
   - максимальная (Max) и минимальная (Min) выбранная из трех сроков (7^h, 13^h и 21^h)

   б. Глубины: 10 см, 20 см и 50 см:
   - средняя месячная (Dies);
   - максимальная (Max) и минимальная (Min) выбранные из трех сроков

Таблица VI - Часовые величины солнечного сияния (месячные)

1. Продолжительность солнечного сияния в часовых интервалах
2. Месячная сумма продолжительности солнечного сияния в часах

Таблица VII - Календарь типов циркуляции и типов погоды

Типом циркуляции или типом погоды считается период не менее двух дней, зачисленный к тому же типу. Отдельные дни, которые характером погоды или циркуляции отклоняются от предыдущего или следующего типа обозначены символом x.

Классификация типов циркуляции проведена для трех факторов: для индекса зональной циркуляции для Европы (Ws) для индекса меридиональной циркуляции для Европы (Wp) и для показателя давления в Польше (Cp). Индекс Ws принимает положительную величину для западной составляющей циркуляции, а отрицательную - для восточной составляющей. Индекс Wp положительный для южной составляющей, а отрицательный для северной составляющей. Вышеназванные факторы вычисляются на основании ежедневных приземных синоптических карт. Классификация этих факторов проведена по трехклассовой равновероятной системе, вследствие чего получается 27 типов циркуляции.

Для обозначения отдельных классов используются следующие символы:

Индекс меридиональный (Wp)
- N - класс ниже нормы (отрицательный)
- O - класс поблизости нормы
- S - класс выше нормы (положительный)

Индекс зональный (Ws)
- E - класс ниже нормы (отрицательный)
- O - поблизости нормы
- W - выше нормы (положительный)

Показатель давления (Cp)
- C - класс ниже нормы
- O - " поблизости нормы
- A - " выше нормы

Символ типа циркуляции получается путем сопоставления символов классов всех трех факторов (Wp, Ws, Cp). Если величина одного фактора Wp или Ws причисляется к классу O, тогда в символе типа циркуляции этого нуля не следует вписывать, а если величины обеих факторов зачислены к классу O, тогда следует вписать только один нуль. Класс показателя Cp пишется в форме индекса внизу по правой стороне.

Примеры:

Тип определен: классом O для Wp, классом E для Ws, классом A для Cp, обозначается символом E_A;

Тип определен: классом N для Wp, классом W для Ws, классом O для Cp, обозначается символом NW_O;

Тип определен: классом O для Wp, классом O для Ws, классом C для Cp, обозначается символом O_C

Классификация типов погоды для Центральной Польши проведена на основании двух элементов: температуры и осадков. Применяя трехклассовую равновероятную систему классификации для каждого из этих элементов, получаем 9 типов погоды. Символы принятые для обозначения отдельных классов одинаковы для обеих элементов:

- 1 - класс ниже нормы
- 2 - " поблизости нормы
- 3 - " выше нормы

В результате применения таких обозначений символ типа погоды является двухцифровым числом, в котором первая цифра обозначает класс температуры, а вторая класс осадков.

Пример:

Тип погоды определен: 1 классом для температуры, 2 классом для осадков, обозначен символом 12

Для более детальных обработок каждый класс дополнительно разделен на три равновероятные подклассы. Символы принятые для обозначения отдельных подклассов:

класс	подкласс		
1	1_0	1	1_2
2	2_1	2	2_3
3	3_2	3	3_4

В календаре типов погоды, тип погоды по трехклассовой классификации обозначен большими цифрами. Символ написанный малыми цифрами в скобках ниже основного символа, относится к классификации с разделением на подклассы. Отсутствие этого символа обозначает, что идентичен он основному символу.

Для иллюстрации каждого случая даны карты среднего распределения атмосферного давления на уровне моря.

Детальные выводы относительно принципов описанной системы классификации разработаны в работе D. Литыньского "Численная классификация типов циркуляции и типов погоды".

Употребленные в настоящем ежегоднике символы имеют следующее значение:

Nr	- номера, которыми обозначены станции и посты в таблицах ежегодника систематизированы по убывающей географической широте
φ	- северная географическая широта
λ	- восточная географическая долгота
H_s	- сооружение метеорологической площадки над средним уровнем моря
H_b	- высота барометра над средний уровень моря, Для метеорологических станций H_s и H_b определены с помощью нивеляции, а для постов H_s по топографической карте
h_a	- высота анемометра над поверхностью почвы
h_w	- высота ветромера Вильда над поверхностью почвы
CSE	- среднеевропейское время
T	- температура воздуха в ^oC
T_d	- температура точки росы в ^oC
T_g	- минимальная температура воздуха у поверхности почвы
e	- упругость водяного пара в мб
U	- относительная влажность в %
P	- атмосферное давление редуцированное до 0^oC и до нормального веса в мб
P_o	- атмосферное давление редуцированное до 0^oC и до нормального веса, приведенное к среднему уровню моря в мб
m	- вместе с буквенным символом элемента обозначает месячную величину
N	- величина покрытия неба всеми наблюдаемыми облаками, в октантах
N_h	- величина покрытия неба всеми видами облачности: Sc, St, Cu и Cb а в случае их отсутствия облачностью типа: As, Ac и Ns в октантах
h	- высота основы наиболее низкой облачности в масштабе 0-9
dd	- направление ветра в масштабе 01-36
v	- скорость ветра в м/сек
v_{max}	- максимальная скорость ветра в м/сек
V	- видимость в горизонтальном направлении в масштабе 0-9
ww	- погода в момент наблюдения в масштабе 00-99
W	- погода за период истекших шести часов в масштабе 0-9
R	- сумма осадков за период истекших шести часов в мм
R_d	- суточная сумма осадков в мм
s_h	- толщина снежного покрова в см
s_g	- водный эквивалент снега в мм/см
S	- продолжительность солнечного сияния в часах
Dies	- средняя суточная
Max	- максимальная величина выбранная из восьми срочных наблюдений
Min	- минимальная величина выбранная из восьми срочных наблюдений
Max abs.	- максимальная абсолютная температуры воздуха в ^oC
Min abs.	- минимальная абсолютная температуры воздуха в ^oC
$\overline{Min}$	- средняя месячная из минимальных суточных величин
$\overline{Max}$	- средняя месячная из максимальная суточных величин
●	- дождь (в том и морось)
*	- снег (в том снег с дождем, снежная крупа и снежные зерна)
▲	- ледовые осадки (град и ледовые зерна)
≡	- туман (видимость < I км)
=	- дымка (видимость ≥ I км)
⌴	- иней
⌒	- роса
∼	- гололед
⊹	- поземок
⊹	- низовая метель
∞	- мгла
V	- изморозь
⚡	- гроза
⊠	- снежный покров
◔	- солнечные дни
◕	- пасмурные дни

Примечание:

Точка (.) стоящая в месте числовой величины обозначает отсутствие данных, черточка (-) - отсутствие явления, сомнительные величины обозначены вопросительным знаком (?), оцененные величины даны в скобках. Дата со звездочкой обозначает, что данная величина появлялась многократно.

COMMENTS

Since 1966, the material contained in the "Meteorological Yearbook" has been divided into two principal sections. One of them contain results of the measurements taken at 57 meteorological stations which establish the basic network, and the other includes the results from 195 meteorological posts, supplementary to the basic observation network.

METHOD OF DATA PROCESSING AND CONTENT OF TABLES

A. Meteorological stations

Since January 1, 1966 data processing was based on measurements and observations taken daily by meteorological stations. Table I contains the results of observations carried out every six hours at: 1, 7, 13 and 19 CSE (00, 06, 12 and 18 GMT) for the selected stations. Table II comprises daily results and daily means computed from eight observations carried out each three hours at: 1, 4, 7, 10, 13, 16, 19 and 22 CSE (00, 03, 06, 09, 12, 15, 18 and 21 GMT) for 57 stations. Table III contains monthly totals and means, calculated from the monthly total of eight observation times for 57 meteorological stations.

Air temperature. Air temperature was determined by means of thermometers set in meteorological screen of English type at the 2 m level above the ground surface. The extreme temperatures for meteorological stations refer to the period from 19 o'clock CSE (18 GMT) of the preceding day up to 19 CSE of the respective day.

Minimal air temperature at the ground surface was determined by means of minimum thermometer set at the 5 cm level above the ground surface, on the plot with no vegetation.

Air humidity; dew point temperature, water vapour pressure and relative humidity is being determined by means of August psychrometer.

Atmospheric pressure; the atmospheric pressure was measured by means of pot Mercury barometers.

Sunshine duration; sunshine duration was measured by Campbell-Stokes' heliographs.

Wind; wind measurements are mostly carried out at use of anemometers of M-47 Type, and only in some cases at use of Wild's anemometers.

Precipitation. The heigh of precipitation beginning 1 January 1966 is being measured at the stations every six hours at: 1, 7, 13 and 19 CSE (00, 06, 12 and 18 GMT). In Table I the precipitation height for the past six hours was shown, but in Table II and III the precipitation height referring to twenty four hours courted from 7 CSE (06 GMT) of the respective day up to 7 CSE of the next day. Measurements were taken by means of Hellman s gauges with the collecting surface of 200 sq. cm, set at the height of 1 m above the ground surface, excluding a number of mountainous stations situated over 500 m above sea level, where are being used the gauges of the mountainous type with the collecting surface of 500 sq. cm. The last are set at the height of 1,5 m above the ground surface.

The contents of the columns from left to right are as follows:

Table I - Everyday observations from meteorological stations (values from indiv. observ. times)

1. Successive days of the month
2. Air temperature T, in °C
3. Dew point temperature T_d, in °C
4. Water vapour pressure e, in mb
5. Relative humidity U, in percentages
6. Atmospheric pressure P_o reduced to mean sea level in mb

7-8. Total cloud amount in octas (where 0 denotes fair sky, 8 - overcasted sky - completely covered with clouds, and 9 - invisible sky):
N - extent of cloud cover with all the observed clouds;
N_h - extent of cloud cover with clouds of the types: Sc, St, Cu and Cb, and in case of their absence by clouds of the type: As, Ac and Ns

9. Height of the base of the lowest clouds in code scale x) (synop - code)
10. Wind direction dd, in synopcode x)
11. Wind speed v, in m/sec
12. Horizontal visibility V, expressed by the synopcode 0-9 x)
13. Weather at the observation moment ww, expressed by the synopcode 00-99 x)
14. Weather for the period of the past six hours W, expressed by the synopcode 0-9 x)
15. Precipitation total for the past six hours R, in mm

Table II - Everyday observations of meteorological stations (daily values)

1. Consecutive days of the month
2. Temperature in °C:
   T - daily mean of air temperature;
   Max - daily maximum of air temperature;
   Min - daily minimum of air temperature;
   Tg - minimum temperature at the ground surface
3. Daily mean water vapour pressure e, in mb
4. Daily mean relative humidity U, in percentages
5. Daily mean atmospheric pressure P, reduced to 0° C and to the normal gravitation in mb

---

x) Synopcodes were worked out on the basis of meteorological code contained in the WMO Publication No. 9 TP 4, Volume B

6. Daily total of sunshine S, in hours
7. Daily mean overcast by all the observed cloud types N, in octas. In computation of means, the invisible sky was adopted as the completely overcasted
8. Wind speed in m/sec:
   - v - daily mean of wind speed;
   - v_{max} - maximum of wind speed that occurred at the time of eight observations
9. Daily total height of precipitation R_d, in mm
10. Snow cover depth s_h, measured at 7 CSE, in cm
11. Water equivalent in snow s_g, measured at 7 CSE, in mm/cm

Table III - Monthly observation results from meteorological stations

1. Air temperature T, in °C:
   - monthly mean for four times from: 1, 7, 13 and 19 CSE and (Dies) monthly mean;
   - monthly mean maximum ($\overline{Max}$) and minimum ($\overline{Min}$);
   - absolute maximum (Max abs.) and absolute minimum (Min abs.) and the date their of occurrence;
   - number of days with temperature intervals: Min $< -10°$, $< 0°$, Max $< -10°$, $< 0°$, $> 15°$ and $> 25°$
2. Atmospheric pressure P, in mb:
   - monthly mean pressure (P_m), reduced to 0°C and to normal gravitation;
   - maximum (Max) and minimum (Min) pressure (P), reduced to 0°C and to normal gravitation, selected from eight observation times;
   - monthly mean pressure ($P_{o,m}$), reduced to mean sea level
3. Water vapour pressure e in mb:
   - monthly mean for four times: 1, 7, 13 and 19 CSE and (Dies) monthaly mean
4. Relative humidity U, in %:
   - monthly mean for four times: 1, 7, 13 and 19 CSE and (Dies) monthly mean;
   - minimal humidity (Min), selected from eight observation times;
   - number of days with minimal humidity below 40%, selected from eight observation times, and with humidity from 13 CSE over 80%
5. Wind speed v, in m/sec:
   - monthly mean for four observation times: 1, 7, 13 and 19 CSE and (Dies) monthly mean;
   - maximal wind speed(v_{max}), selected from eight observation times;
   - number of speed occurrences in the intervals: 0, >0-2, >2-4, >4-7, >7-10, >10-15, >15-20 and >20 m/sek selected from eight observation times;
   - number of days with speed ≥ 10 m/sec and > 15 m/sec
6. Cloudiness N in octas:
   - monthly means for eight times: 1, 7, 13 and 19 CSE and (Dies) monthly means;
   - number of clear ◔ and cloudy ◕ days. The clear day is a day in which the mean value of overcast counted from eight observation times is smaller or equal 2,0 and the cloudy day, when the aforesaid value is greater or equal 7.0
7. Precipitation R_d, in mm:
   - decadal totals $(\sum R_d)$ and monthly total $(\sum R_{d,m})$;
   - maximum daily precipitation $(R_{d,max})$, and date of its occurrence;
   - number of days with precipitation in the intervals: 0,0 mm; ≥ 0,1 mm; ≥ 1,0 mm; ≥ 5,0 mm; ≥ 10,0 mm and ≥ 20,0 mm
8. Number of days with atmospheric phenomena:
   - rain ●, snow *, ice needles ▲, fog ≡, mist =, hoar frost ⊔, dew ⌓, glazed frost ∾, drifting snow ⇸ and blowing snow ⇸, haze ∞, soft rime V, thunderstorm ⚡ and snow cover ⊠
   Number of days characterized by phenomena refers to the phenomenon occurrence time from 1 CSE (00 GMT) of the respective day till 1 CSE of the next day

B. Meteorological posts

In table IV were included, the results of precipitation observations for 195 posts and the monthly values of air temperature for 91 selected meteorological posts. The measurements and observations are being carried out by meteorological posts three times a day at: 7^h, 13^h and 21^h of mean local solar time. The mean air temperature was computed from the formula:

$$\text{Dies} = \frac{1}{4}(7^h + 13^h + 2 \times 21^h)$$

Daily extremes of temperatures refer to the evening observation time (21^h) of the last day to the evening observation of the respective day. The precipitation height refers to the 24 - hours counted from the morning observation (7^h) of the respective day to the morning observation of the next day. Number of days with rain, snow and ice needles refers to the 24-hours counted from the morning observation of the respective day to the morning observation of the next day. Number of days with the other (remained) phenomena refers to the period from the midnight of the last day to the midnight of the next day.

The contents of the columns from left to right are as follows:

1. Air temperature T, in °C:
   - monthly mean (Dies);
   - monthly mean maximum ($\overline{Max}$) and minimum ($\overline{Min}$);
   - absolute maximum (Max. abs.) and minimum (Min abs.) and the date of their occurrence
2. Precipitation R_d, in mm:
   - decadal totals $(\sum R_d)$ and monthly total $(\sum R_{d,m})$;
   - maximal daily precipitation $(R_{d,max})$ and the date of its occurrence;
   - number of days with precipitation in the intervals: 0,0 mm, ≥ 0,1 mm; ≥ 1,0 mm; ≥ 5,0 mm; ≥ 10,0 mm and ≥ 20,0 mm
3. Number of days with atmospheric precipitation:
   - as days with rain ●, snow * and ice needle precipitation ▲ were reckoned days in which the precipitation amounted 0,1 mm or more and originated partly or in full from precipitation corresponding to the aforelisted symbols.

The number of days with fog ≡ , soft rime V , glazed frost ∾ , thunderstorm ⚡ , and snow cover ⊠ was also included

For the selected 58 stations and meteorological posts monthly results of minimum temperature measurements and the ground temperatures at the standard depth (5 cm, 10 cm, 20 cm and 50 cm) are given in Table V. The results were determined by ground thermometers set on the plot with no vegetation. Also the hourly values of solar radiation for the selected 60 stations and meteorological posts were printed in Table VI. Table VII contains the calendar of circulation types and weather types occurring in the respective month.

The contents of the tables are as follows:

Table V - Monthly results of minimum temperature measurements at the ground surface and the ground temperatures at the standard depth

1. Minimum temperature at the ground surface T_g, in °C:
   - monthly mean minimum temperature ($\overline{Min}$);
   - absolute minimum temp.(Min.abs.)and the date of its occurrence
2. Ground temperature at individual depth, for which (Dies) monthly means were computed following the formula:

$$Dies = \frac{1}{3}\ (7^h + 13^h + 21^h)$$

   a. Depth 5 cm:
      - monthly mean for three observation times: 7^h, 13^h and 21^h and (Dies) monthly mean;
      - maximum (Max) and minimum (Min) selected from three observation times (7^h, 13^h and 21^h)
   b. Depths: 10 cm, 20 cm and 50 cm:
      - monthly mean (Dies);
      - maximum (Max) and minimum (Min) selected from three observations times

Table VI - Hourly sunshine duration values (monthly)

1. Sunshine duration in hourly intervals
2. Monthly total of sunshine duration $(\sum)$, in hours

Table VII - The calendar of the cirulation and weather types

The circulation or weather type is a period of at least two days duration, classified to the same type. Particular days,much differing by the weather or circulation characteristics from the foregoing or subsequent type, are designed by x.

The classification of circulation types is based on three factors: the index of zonal circulation for Europe (Ws), the index of meridional circulation for Europe (Wp) and the index of pressure for Poland (Cp).

The index Ws is positive for circulation with western component, and negative for circulation with eastern component. The index Wp is positive for southern component, and negative for northern component. These indices are computed from daily synoptic charts.All above named factors are classified according to a three - class system of equal probability what results in the 27 circulation types.

The following symbols are used to designate the particular classes:

Meridional index (Wp)
- N - class below the standard (negative)
- O - " near the standard
- S - " above the standard (positive)

Zonal index (Ws)
- E - class below the standard (negative)
- O - " near the standard
- W - " above the standard (positive)

Pressure index (Cp)
- C - class below the standard
- O - " near the standard
- A - " above the standard

The symbol of the circulation type is formed by combining the class symbols for all the three factors (Wp, Ws, Cp). If the values of one of the factor Wp or Ws are listed to the class O, then in the symbol of the circulation type this O isn't written; but if the values of both these factors belong to the class O, then only one zero is written. The class of the index Cp is denoted as a sign down to the right side.

Examples:

The type designed by: class O for Wp, class E for Ws, class A for Cp, will have the symbols E_A;

The type designed by: class N for Wp, class W for Ws, class O for Cp, will have the symbol NW_O;

The type designed by: class O for Wp, class O for Ws, class C for Cp, will have the symbol O_C

The weather types for Central Poland are classified after two elements: temperature and precipitation. The application of the three-class classification of equal probability for each of these elements yields 9 weather types. The symbols used to designate particular classes are the same for both elements:

- 1 - class below the standard
- 2 - " near the standard
- 3 - " above the standard

As a consequence, the symbol of the weather type is a two-figure number, of wich the first figure relates to the temperature class, the second to the precipitation class.

Example:

The weather type designed by: class 1 for the temperature, class 2 for the precipitation,will have the symbol 12

Additionally, for more detailed elaborations, a division of each class into three subclasses of equal probability is introduced. The symbols used to designate particular subclasses are listed below:

class	subclasses		
1	1_0	1	1_2
2	2_1	2	2_3
3	3_2	3	3_4

In the calendar of the weather types, the weather type after the three-class classification is represented by big figures. The

symbol written with small figures, in bracket, placed below main symbol, refers to the classification with the division into the subclasses. The lack of this symbol means, that it is identical with the main symbol.

To illustrate each case, the maps of the mean distribution of the atmospheric pressure at the sea level are given.

A detailed description of the principles of the above applied classification system is given in the paper by J.Lityński "Numerical classification of circulation and weather types".

The symbols used in the yearbook correspond to the following meanings:

Nr	- number, the stations and posts were marked the yearbook tables (arranged with the decreasing latitude)
φ	- northern latitude
λ	- eastern longitude
H_s	- height (elevation) of meteorological plot above mean sea level
H_b	- barometer height above mean sea level For meteorological stations H_s and H_b the aforelisted elements were determined by means of levelling and for posts H_s they were calculated from the topographic map
h_a	- anemometer height above the ground surface
h_w	- Wilde's anemometer height above the ground surface
CSE	- mid-european time
T	- air temperature in °C
T_d	- dew point temperature in °C
T_g	- minimum temperature of air at the ground surface
e	- water vapour pressure in mb
U	- relative humidity in %
P	- atmospheric pressure reduced to 0°C and to normal gravitation in mb
P_o	- atmospheric pressure reduced to 0°C and to normal gravitation for mean sea level in mb
m	- in connection with the letter symbol of the element denotes the monthly value
N	- sky cover extent by all types of the observed clouds in octas
N_h	- sky cover extent by the clouds of the following types: Sc, St, Cu and Cb, and in case of their lack by clouds of the types: As, Ac and Ns in octas
h	- height of the lowest clouds base in scale 0-9
dd	- wind direction in scale 01-36
v	- wind speed in m/sec
v_{max}	- maximum of wind speed in m/sec
V	- visibility in vertical in scale 0-9
ww	- weather condition at the observation moment in scale 00-99
W	- weather condition for the period of the past six hours in scale 0-9
R_d	- daily precipitation total in mm
s_h	- snow cover depth in cm
s_g	- water equivalent in snow in mm/cm
S	- sunshine duration in hours
Dies	- daily mean
Max	- maximum value selected from eight observation times
Min	- minimum value selected from eight observation times
Max.abs.	- absolute maximum of air temperature in °C
Min.abs.	- absolute minimum of air temperature in °C
$\overline{Max}$	- monthly mean from the daily maxima
$\overline{Min}$	- monthly mean from the daily minima
●	- rain (drizzle was considered as a rain, too)
*	- snow (snow with rain, snow groats and grainy snow were reckoned as snow, too)
▲	- ice needle precipitation (hail and ice grains)
≡	- fog (visibility < 1 km)
=	- mist (visibility ≥ 1 km)
⌣	- hoarfrost
⌒	- dew
∿	- glazed frost
⸸	- drifting snow
⸸	- browing snow
∞	- haze
V	- soft rime
⊠	- thunderstorm
⊞	- snow cover
◔	- clear days
◕	- cloudy days

Note:

Point(·)put instead of the numerical value denotes the gap in data, dash (-) lack of phenomenon, the questionable values were marked with question mark (?), estimated values were given in parantheses. Date furnished with asterisk means that the value concerned occurred many times.

SPIS ALFABETYCZNY STACJI I POSTERUNKÓW

СПИСОК СТАНЦИЙ И ПОСТОВ В АЛФАВИТНОМ ПОРЯДКЕ

ALPHABETIC LIST OF STATIONS AND POSTS

Nr	Stacja - posterunek	Strona						φ N	λ E Gr	H_s	H_b	h_a	h_w	Dorzecze
		Tabl. I	Tabl. II	Tabl. III	Tabl. IV	Tabl. V	Tabl. VI							
216	Aleksandrowice	-	47	50	-	-	64	49°18'	19°00'	398	403,4	20,0	20,0	Wisła
30	Augustów	-	-	-	56	-	-	53 50	22 58	130	-	-	-	Biebrza
250	Baligród	-	-	-	59	-	-	49 20	22 17	450	-	-	-	San
16	Bartoszyce	-	-	-	56	-	64	54 15	20 48	60	-	-	-	Łyna
245	Barwinek	-	-	-	59	-	-	49 26	21 41	420	-	-	-	Wisłoka
102	Biała Podlaska	-	-	-	57	-	-	52 01	23 08	145	-	-	-	Bug
73	Białowieża	-	-	-	56	62	64	52 42	23 51	164	-	-	-	Narew
58	Białystok	9	38	50	-	62	64	53 07	23 11	139	140,8	13,3	13,3	Narew
41	Biebrza	-	-	-	56	62	64	53 39	22 36	117	-	-	-	Biebrza
222	Biecz	-	-	-	59	-	-	49 44	21 15	260	-	-	-	Wisłoka
70	Bielak Podlaski	-	-	-	56	-	-	52 47	23 11	145	-	-	-	Narew
201	Bieruń Stary	-	-	-	58	-	-	50 05	19 05	236	-	-	-	Wisła
227	Bircza	-	-	-	59	-	-	49 41	22 29	300	-	-	-	San
210	Bochnia-Chodenice	-	-	-	59	-	-	49 59	20 24	200	-	-	-	Raba
146	Bogatynia	-	-	-	58	-	-	50 54	14 59	282	-	-	-	Nysa Łużycka
128	Bolesławiec	-	-	-	57	-	-	51 16	15 35	208	-	-	-	Bóbr
189	Borusowa	-	-	-	58	-	-	50 17	20 47	170	-	-	-	Wisła
96	Brwinów	-	-	-	57	62	64	52 08	20 43	96	-	-	-	Bzura
241	Brzegi Dolne	-	-	-	59	-	-	49 27	22 38	420	-	-	-	Strwiąż
246	Bukowina	-	-	-	59	-	-	49 21	20 07	880	-	-	-	Dunajec
60	Bydgoszcz	-	38	50	-	-	-	53 06	17 58	70	72,1	11,0	-	Brda
56	Bydgoszcz, IMiUZ	-	-	-	56	62	64	53 08	18 01	46	-	-	-	Brda
136	Chełm	-	-	-	57	-	-	51 07	23 30	208	-	-	-	Bug
64	Chodzież	-	-	-	56	-	-	52 59	16 54	100	-	-	-	Noteć
38	Chojnice	?	37	50	-	-	64	53 42	17 33	172	177,2	13,0	12,5	Brda
220	Cieszyn-Bobrek	-	-	-	59	-	64	49 45	18 39	300	-	-	-	Olza
11	Czarna Dąbrówka	-	-	-	56	-	-	54 21	17 34	120	-	-	-	Łupawa
240	Czarny Dunajec	-	-	-	59	-	-	49 27	19 51	676	-	-	-	Dunajec

U w a g a : Wartości współrzędnych oraz wysokości podano według stanu 1 stycznia 1966 roku.

Nr	Stacja - posterunek	Strona						φ N	λ E Gr	H_s	H_b	h_a	h_w	Dorzecze
		Tabl. I	Tabl. II	Tabl. III	Tabl. IV	Tabl. V	Tabl. VI							
153	Częstochowa	-	44	50	-	62	-	50°49′	19°06′	261	262,6	23,0	-	Warta
9	Darłowo	-	-	-	56	-	-	54 27	16 23	7	-	-	-	Wieprza
204	Dębica	-	-	-	58	-	-	50 03	21 24	205	-	-	-	Wisłoka
156	Dobrogoszcz	-	-	-	58	-	-	50 46	17 01	175	-	-	-	Oława
178	Duszniki-Zdrój	-	-	-	58	-	-	50 24	16 24	540	-	-	-	Nysa Kłodzka
217	Dynów	-	-	-	59	-	-	49 48	22 14	276	-	-	-	San
25	Dziwnów	-	-	-	56	-	64	54 01	14 44	7	-	-	-	Przymorze
19	Elbląg	-	35	50	-	-	-	54 10	19 26	38	42,9	20,0	-	Elbląg
197	Garlica Murowana	-	-	-	58	62	-	50 09	19 56	270	-	-	-	Prądnik
10	Gdańsk-Wrzeszcz	3	34	50	-	-	-	54 23	18 36	13	12,4	15,5	18,4	Wisła
7	Gdynia	-	-	-	56	-	64	54 31	18 34	2	-	-	-	Przymorze
186	Gliwice	-	-	-	58	-	-	50 18	18 38	230	-	-	-	Kłodnica
69	Głodowo	-	-	-	56	-	-	52 50	19 15	100	-	-	-	Wisła
114	Głogów	-	-	-	57	-	-	51 39	16 06	112	-	-	-	Odra
194	Głubczyce	-	-	-	58	-	-	50 12	17 50	280	-	-	-	Odra
15	Gołdap	-	-	-	56	-	-	54 19	22 19	155	-	-	-	Węgorapa
71	Gorzów Wlkp.	12	39	50	-	62	64	52 44	15 15	65	56,2	13,0	12,0	Warta
121	Grabownica	-	-	-	57	-	-	51 28	17 27	119	-	-	-	Barycz
162	Grodków	-	-	-	58	-	-	50 41	17 23	170	-	-	-	Nysa Kłodzka
46	Grudziądz	-	-	-	56	-	-	53 30	18 46	40	-	-	-	Wisła
252	Gubałówka	-	-	-	59	-	-	49 18	19 56	1000	-	-	-	Dunajec
103	Gubin	-	-	-	59	-	-	51 57	14 46	76	-	-	-	Nysa Łużycka
255	Hala Gąsienicowa	-	-	-	59	-	-	49 15	20 00	1520	-	-	-	Dunajec
4	Hel	-	34	50	-	-	64	54 36	18 49	1	2,6	25,0	24,0	Przymorze
195	Horyniec	-	-	-	58	-	-	50 11	23 21	240	-	-	-	San
233	Istebna-Stecówka	-	-	-	59	-	-	49 35	18 57	750	-	-	-	Wisła
235	Iwonicz-Zdrój	-	-	-	59	-	64	49 34	21 48	402	-	-	-	Wisłok
206	Jakubowice	-	-	-	58	-	-	50 01	17 51	319	-	-	-	Odra
160	Janów Lubelski	-	-	-	58	-	-	50 43	22 25	230	-	-	-	San
223	Jasło	-	-	-	59	-	-	49 44	21 28	240	-	-	-	Wisłoka
211	Jastrzębie-Zdrój	-	-	-	59	-	-	49 57	18 34	282	-	-	-	Olza
148	Jelenia Góra	22	43	50	-	62	64	50 54	15 48	342	343,9	16,0	16,0	Bóbr
111	Kalisz	18	41	50	-	62	64	51 44	18 05	140	143,1	-	15,0	Prosna
234	Kamienica	-	-	-	59	-	-	49 35	20 21	460	-	-	-	Dunajec
45	Kamień Krajeński	-	-	-	56	62	-	53 32	17 32	124	-	-	-	Brda
155	Karpacz	-	-	-	58	-	-	50 46	15 45	700	-	-	-	Bóbr
13	Kartuzy	-	-	-	56	-	-	54 20	18 12	220	-	-	-	Radunia
256	Kasprowy Wierch	31	48	50	-	-	64	49 14	19 59	1991	1988,8	15,4	15,4	Dunajec
192	Katowice	27	45	50	-	-	64	50 14	19 02	284	283,8	20,0	17,0	Przemsza
23	Kętrzyn	-	36	50	-	62	-	54 05	21 22	108	97,2	10,5	11,6	Łyna
151	Kielce	23	43	50	-	62	-	50 51	20 37	268	270,0	21,1	20,8	Nida
54	Kisielnica	-	-	-	56	-	-	53 15	22 07	140	-	-	-	Narew
176	Kłodzko	-	45	50	-	62	-	50 26	16 39	316	317,3	15,6	16,1	Nysa Kłodzka

Nr	Stacja - posterunek	Strona						φ N	λ E Gr	H_s	H_b	h_a	h_w	Dorzecze
		Tabl. I	Tabl. II	Tabl. III	Tabl. IV	Tabl. V	Tabl. VI							
67	Kobylec	-	-	-	56	-	-	52°51'	17°12'	90	-	-	-	Wełna
193	Kolbuszowa	-	-	-	58	-	-	50 14	21 47	208	-	-	-	Wisła
93	Koło	-	40	50	-	62	-	52 12	18 38	95	101,7	14,4	13,3	Warta
18	Kołobrzeg	4	35	50	-	-	64	54 11	15 35	3	5,4	18,8	18,0	Parsęta
249	Komańcza	-	-	-	59	-	-	49 20	22 04	470	-	-	-	San
133	Końskie	-	-	-	57	-	-	51 11	20 24	245	-	-	-	Pilica
172	Korfantów	-	-	-	58	-	-	50 29	17 36	200	-	-	-	Nysa Kłodzka
17	Koszalin	-	35	50	-	62	64	54 12	16 10	33	33,9	15,0	13,5	Przymorze
20	Kościerzyna	-	-	-	56	-	-	54 08	17 58	180	-	-	-	Wierzyca
202	Kraków-Balice	29	46	50	-	-	64	50 05	19 48	237	237,5	20,0	20,0	Prądnik
203	Kraków, Obs. Astr.	-	-	-	58	-	-	50 04	19 58	206	-	-	-	Wisła
142	Krasnystaw	-	-	-	57	-	-	50 59	23 10	190	-	-	-	Wieprz
145	Kraśnik	-	-	-	58	-	-	50 55	22 12	250	-	-	-	Wisła
226	Krosno	-	-	-	59	-	-	49 41	21 45	282	-	-	-	Wisłok
243	Krynica	-	-	-	59	-	64	49 26	20 58	613	-	-	-	Poprad
80	Krzemień	-	-	-	57	-	-	52 33	22 30	112	-	-	-	Bug
66	Krzyż	-	-	-	56	62	-	52 53	16 01	31	-	-	-	Noteć
140	Laskowice Oławskie	-	-	-	57	62	64	51 03	17 21	134	-	-	-	Widawa
183	Lądek-Zdrój	-	-	-	58	-	64	50 21	16 53	460	-	-	-	Nysa Kłodzka
85	Legionowo	-	-	-	57	-	-	52 24	20 58	93	-	-	-	Wisła
130	Legnica	-	42	50	-	62	-	51 13	16 10	122	126,3	15,7	15,7	Kaczawa
239	Lesko	-	-	-	-	62	64	49 28	22 20	386	375,2	17,6	17,6	San
105	Leszno-Strzyżewice	17	41	50	-	62	64	51 50	16 32	90	92,4	11,3	14,2	Barycz
191	Leżajsk	-	-	-	58	-	-	50 15	22 26	190	-	-	-	San
6	Lębork	-	34	50	-	62	64	54 33	17 45	18	21,8	13,5	12,2	Łeba
53	Lidzbark	-	-	-	56	-	-	53 16	19 50	150	-	-	-	Drwęca
21	Lidzbark Warmiński	-	-	-	56	-	-	54 08	20 36	90	-	-	-	Łyna
224	Limanowa	-	-	-	59	-	-	49 42	20 25	440	-	-	-	Dunajec
51	Lipki	-	-	-	56	-	-	53 21	14 58	30	-	-	-	Odra
129	Lublin	20	42	50	-	-	-	51 14	22 34	171	176,7	16,0	10,0	Wieprz
213	Łapanów	-	-	-	59	-	-	49 52	20 18	240	-	-	-	Raba
2	Łeba	-			-	-	-	54 46	17 34	2	3,6	-	21,5	Łeba
98	Łowicz	-	-	-	57	-	-	52 07	19 56	95	-	-	-	Bzura
112	Łódź-Lublinek	19	42	50	-	-	64	51 44	19 24	187	187,7	10,0	11,0	Ner
254	Łysa Polana	-	-	-	59	-	-	49 16	20 07	988	-	-	-	Dunajec
221	Maków Podhalański	-	-	-	59	-	-	49 44	19 40	350	-	-	-	Skawa
26	Miastko	-	-	-	56	-	-	54 00	16 58	145	-	-	-	Wieprza
181	Miechów	-	-	-	58	-	-	50 22	20 02	292	-	-	-	Wisła
187	Mielec	-	45	50	-	-	-	50 18	21 27	168	174,1	14,5	23,4	Wisłoka
31	Mikołajki	-	36	50	-	-	64	53 47	21 35	127	131,1	15,5	12,0	Pisa
57	Mława	-	38	50	-	62	-	53 07	20 22	141	145,8	13,3	13,0	Wkra
247	Muszyna	-	-	-	59	-	-	49 21	20 53	445	-	-	-	Poprad
215	Myślenice	-	-	-	59	-	-	49 49	19 56	295	-	-	-	Raba
138	Namysłów	-	-	-	57	-	-	51 05	17 44	155	-	-	-	Widawa
50	Nidzica	-	-	-	56	-	-	53 22	20 25	170	-	-	-	Wkra
171	Nisko	-	-	-	58	-	-	50 31	22 09	164	-	-	-	San

Nr	Stacja - posterunek	Strona						φ N	λ E Gr	H_s	H_b	h_a	h_w	Dorzecze
		Tabl. I	Tabl. II	Tabl. III	Tabl. IV	Tabl. V	Tabl. VI							
122	Nowa Wieś	-	-	-	57	-	-	51°27′	22°45′	179	-	-	-	Wieprz
116	Nowe Miasto	-	-	-	57	-	-	51 37	20 35	155	-	-	-	Pilica
231	Nowy Sącz	-	47	50	-	-	64	49 37	20 42	292	295,4	17,6	16,5	Dunajec
238	Nowy Targ	-	-	-	59	-	-	49 29	20 02	600	-	-	-	Dunajec
24	Olecko	-	-	-	56	-	-	54 03	22 30	183	-	-	-	Biebrza
149	Olesno	-	-	-	58	-	-	50 53	18 25	238	-	-	-	Stobrawa
188	Olkusz	-	-	-	58	-	-	50 17	19 34	375	-	-	-	Przemsza
34	Olsztyn-Dajtki	6	37	50	-	62	-	53 46	20 25	133	135,4	12,0	12,0	Łyna
144	Oława	-	-	-	58	-	-	50 57	17 19	137	-	-	-	Odra
164	Opole	26	43	50	-	62		50 40	17 58	176	177,9	15,0	13,5	Odra
134	Opole Lubelskie	-	-	-	57	-	-	51 09	21 59	149	-	-	-	Wisła
61	Ostrołęka	10	38	50	-	62		53 05	21 34	95	96,3	13,0	13,0	Narew
165	Ostroszowice	-	-	-	58	-	-	50 39	16 38	377	-	-	-	Nysa Kłodzka
88	Ostrowy	-	-	-	57	-	-	52 18	19 10	120	-	-	-	Bzura
39	Ostróda	-	-	-	56	-	-	53 42	19 58	106	-	-	-	Drwęca
123	Ostrzeszow	-	-	-	57	-	-	51 26	17 56	198	-	-	-	Prosna
174	Otmuchów	-	-	-	58	-	-	50 28	17 10	212	-	-	-	Nysa Kłodzka
207	Ożańsk	-	-	-	59	-	-	50 01	22 35	250	-	-	-	San
87	Paproć	-	-	-	57	62	-	52 19	16 08	75	-	-	-	Obra
81	Płock-Radziwie	-	39	50	-	62	-	52 32	19 40	63	63,8	13,8	14,0	Wisła
33	Połczyn-Zdrój	-	-	-	56	-	-	53 46	16 06	100	-	-	-	Parsęta
75	Poświętne	-	-	-	57	62	64	52 38	20 23	101	-	-	-	Wkra
170	Poturzyn	-	-	-	58	-	-	50 34	23 56	240	-	-	-	Bug
84	Poznań - Ławica	13	39	50	-	-	64	52 25	16 50	86	92,1	16,5	13,5	Warta
35	Prabuty	-	-	-	56	62	64	53 44	19 13	98	-	-	-	Wisła
184	Prudnik	-	-	-	58	-	-	50 19	17 34	265	-	-	-	Odra
63	Przasnysz	-	-	-	56	-	-	53 01	20 53	120	-	-	-	Narew
77	Przebędowo	-	-	-	57	62	-	52 35	17 01	82	-	-	-	Warta
139	Przedbórz	-	-	-	57	62	64	51 05	19 53	235	-	-	-	Pilica
59	Przelewice	-	-	-	56	-	-	53 06	15 05	72	-	-	-	Odra
218	Przemyśl	-	47	50	-	62	-	49 48	22 46	237	238,9	18,2	20,6	San
208	Pszczyna	-	-	-	59	62	-	50 00	18 55	270	-	-	-	Wisła
232	Ptaszkowa	-	-	-	59	-	-	49 36	20 53	522	-	-	-	Dunajec
3	Puck	-	-	-	56	-	-	54 43	18 25	1	-	-	-	Przymorze
125	Puławy	-	-	-	57	62	64	51 25	21 58	142	-	-	-	Wisła
72	Pułtusk	-	-	-	56	-	-	52 42	21 06	80	-	-	-	Narew
230	Rabka	-	-	-	59	-	64	49 37	19 58	511	-	-	-	Raba
200	Racibórz	-	46	50	-	-	64	50 05	18 13	190	192,6	-	12,5	Odra
124	Radom	-	-	-	57	62	-	51 25	21 07	178	-	-	-	Wisła
27	Radostowo	-	-	-	56	62	-	53 59	18 45	40	-	-	-	Wisła
108	Radzyń Podlaski	-	-	-	57	-	-	51 48	22 38	151	-	-	-	Wieprz
32	Resko	-	36	50	-	62	64	53 46	15 25	51	56,2	11,4	11,0	Rega
1	Rozewie	-	-	-	56	-	-	54 50	18 20	54	-	-	-	Przymorze
219	Rożnów	-	-	-	59	-	-	49 46	20 41	300	-	-	-	Dunajec
42	Różanystok	-	-	-	56	-	-	53 38	23 24	160	-	-	-	Biebrza
198	Rybnik	-	-	-	58	-	-	50 06	18 33	250	-	-	-	Odra
199	Rzeszów-Jasionka	28	46	50	-	62	64	50 06	22 03	200	201,7	21,0	15,9	Wisłok

Nr	Stacja - posterunek	Strona						φ N	λ E Gr	H_s	H_b	h_a	h_w	Dorzecze
		Tabl. I	Tabl. II	Tabl. III	Tabl. IV	Tabl. V	Tabl. VI							
163	Sandomierz	-	44	50	-	-	-	50°41'	21°45'	202	200,3	20,7	20,1	Wisła
94	Siedlce	-	40	50	-	62	-	52 11	22 16	146	149,1	12,8	13,0	Liwiec
185	Sielec	-	-	-	58	-	-	50 19	20 25	202	-	-	-	Wisła
132	Siemianice	-	-	-	57	-	-	51 11	18 09	182	-	-	-	Prosna
83	Siemiatycze	-	-	-	57	-	-	52 26	22 51	150	-	-	-	Bug
117	Sieradz	-	-	-	57	-	-	51 36	18 44	137	-	-	-	Warta
91	Sinołęka	-	-	-	57	-	64	52 13	21 55	160	-	-	-	Liwiec
167	Skroniów	-	-	-	58	-	-	50 38	20 16	256	-	-	-	Nida
86	Słubice	-	40	50	-	62	-	52 21	14 36	21	24,1	17,0	17,0	Odra
150	Słupia Nowa	-	-	-	58	-	-	50 52	21 05	307	-	-	-	Kamienna
8	Słupsk	-	-	-	56	-	-	54 28	17 02	16	-	-	-	Słupia
113	Smolice	-	-	-	57	62	-	51 42	17 11	109	-	-	-	Barycz
253	Smolnik	-	-	-	59	-	-	49 17	22 07	510	-	-	-	San
236	Stańcowa	-	-	-	59	-	-	49 33	19 32	850	-	-	-	Czarna Orawa
168	Staszów	-	-	-	58	-	-	50 34	21 10	193	-	-	-	Wisła
106	Strzelna	-	-	-	57	-	-	51 49	19 54	194	-	-	-	Bzura
141	Sucheniów	-	-	-	57	-	-	51 02	20 50	278	-	-	-	Kamienna
126	Sulejów	-			-	-	-	51 21	19 52	188	189,2	-	14,0	Pilica
82	Sulęcin	-	-	-	57	-	-	52 26	15 07	80	-	-	-	Warta
22	Suwałki	5	35	50	-	62	64	54 06	22 57	165	169,6	13,0	13,0	Niemen
76	Szamotuły	-	-	-	57	-	-	52 37	16 34	70	-	-	-	Warta
242	Szczawnica	-	-	-	59	-	-	49 26	20 29	500	-	-	-	Dunajec
154	Szczawno-Zdrój	-	-	-	58	-	64	50 48	16 16	415	-	-	-	Bystrzyca
48	Szczecin-Dąbie	8	37	50	-	62	64	53 24	14 37	1	6,9	24,0	21,5	Odra
36	Szczecinek	-	37	50	-	62	64	53 43	16 41	138	142,6	18,0	12,0	Gwda
166	Szczekociny	-	-	-	58	-	-	50 38	19 48	260	-	-	-	Pilica
127	Szczerców	-	-	-	57	-	-	51 20	19 07	160	-	-	-	Warta
44	Szczuczyn	-	-	-	56	-	-	53 34	22 17	130	-	-	-	Biebrza
43	Szczytno	-	-	-	56	-	-	53 34	21 02	144	-	-	-	Narew
68	Szepietowo	-	-	-	56	-	-	52 51	22 33	150	-	-	-	Bug
152	Szklarska Poręba	-	-	-	58	-	-	50 50	15 32	640	-	-	-	Bóbr
118	Szprotawa	-	-	-	57	-	-	51 34	15 32	122	-	-	-	Bóbr
37	Śliwice	-	-	-	56	-	-	53 43	18 11	115	-	-	-	Czarna Woda
158	Śnieżka	24	44	50	-	-	64	50 44	15 44	1603	1610,6			Bóbr
12	Świbno	-	-	-	56	-	64	54 20	18 56	3	-	-	-	Wisła
99	Świder	-	-	-	57	-	-	52 07	21 15	94	-	-	-	Świder
92	Świebodzin	-	-	-	57	-	-	52 15	15 32	78	-	-	-	Odra
147	Świeradów-Zdrój	-	-	-	58	-	-	50 54	15 20	543	-	-	-	Bóbr
177	Świerklaniec	-	-	-	58	62	-	50 26	18 57	284	-	-	-	Przemsza
28	Świnoujście	-	36	50	-	62	64	53 55	14 14	6	5,4	11,0	11,2	Przymorze
169	Tarnobrzeg	-	-	-	58	-	-	50 34	21 40	175	-	-	-	Wisła
182	Tarnogród	-	-	-	58	-	-	50 22	22 45	217	-	-	-	San
205	Tarnów	-	46	50	-	-	64	50 02	20 59	209	209,1	13,6	13,6	Dunajec
101	Terespol	15	41	50	-	-	64	52 05	23 37	133	135,0	14,4	12,5	Bug
14	Tolkmicko	-	-	-	56	-	-	54 19	19 32	1	-	-	-	Zalew Wiślany
175	Tomaszów Lubelski	-	-	-	58	-	-	50 27	23 24	270	-	-	-	Bug
100	Topola-Błonie	-	-	-	57	-	-	52 05	19 11	109	-	-	-	Ner
62	Toruń	11	39	50	-	-	64	53 03	18 35	69	70,2	13,0	12,0	Wisła

Nr	Stacja - posterunek	Strona						φ N	λ E Gr	H_s	H_b	h_a	h_w	Dorzecze
		Tabl. I	Tabl. II	Tabl. III	Tabl. IV	Tabl. V	Tabl. VI							
65	Trzciańsko-Zdrój	-	-	-	56	-	-	52°58'	14°37'	55	-	-	-	Odra
40	Trzebież	-	-	-	56	-	-	53 40	14 36	1	-	-	-	Zalew Szczeciński
196	Trzebinia	-	-	-	58	-	-	50 10	19 28	320	-	-	-	Wisła
79	Trzemeszno	-	-	-	57	-	-	52 34	17 49	105	-	-	-	Noteć
5	Ustka	2	34	50	-	62	64	54 35	16 52	6	8,1	17,0	-	Słupia
257	Ustrzyki Górne	-	-	-	59	-	-	49 07	22 40	650	-	-	-	San
212	Wadowice	-	-	-	59	62	-	49 53	19 31	260	-	-	-	Skawa
52	Wałcz	-			-	62	-	53 17	16 28	111	117,6	-	23,0	Gwda
109	Warka	-	-	-	57	-	-	51 47	21 12	120	-	-	-	Pilica
89	Warszawa-Bielany	-	-	-	57	62	64	52 17	20 58	98	-	-	-	Wisła
90	Warszawa, Obs. Astr.	-	-	-	57	-	-	52 13	21 02	110	-	-	-	Wisła
95	Warszawa-Okęcie	14	40	50	-	-	-	52 09	20 59	106	106,9	10,4	9,9	Wisła
157	Werbkowice	-	-	-	58	-	64	50 45	23 46	204	-	-	-	Bug
97	Wielichowo	-	-	-	57	-	-	52 07	16 21	65	-	-	-	Obra
209	Wieliczka	-	-	-	59	-	-	50 00	20 03	225	-	-	-	Wisła
131	Wieluń	-	42	50	-	62	64	51 13	18 35	195	198,4	9,0	11,0	Warta
74	Wieniec-Zdrój	-	-	-	56	-	-	52 40	19 00	82	-	-	-	Wisła
47	Wierzchowo	-	-	-	56	-	-	53 27	16 06	140	-	-	-	Drawa
120	Wińsko	-	-	-	57	-	-	51 28	16 37	180	-	-	-	Barycz
29	Wirty	-	-	-	56	-	-	53 54	18 23	121	-	-	-	Wierzyca
228	Wisła	-	-	-	59	-	-	49 39	18 52	430	-	-	-	Wisła
110	Wisznice	-	-	-	57	-	-	51 47	23 13	152	-	-	-	Bug
248	Witów	-	-	-	59	-	-	49 20	19 50	835	-	-	-	Dunajec
119	Włodawa	-			-	62	64	51 33	23 33	175	175,8	13,0	13,0	Bug
143	Wojcieszów Górny	-	-	-	58	-	-	50 57	15 55	358	-	-	-	Kaczawa
179	Wolbrom	-	-	-	58	-	-	50 23	19 45	373	-	-	-	Przemsza
137	Wrocław-Strachowice	21	43	50	-	-	-	51 06	16 53	120	123,8	14,3	12,6	Ślęża
55	Wyrzysk	-	-	-	56	-	-	53 09	17 16	90	-	-	-	Noteć
244	Wysowa	-	-	-	59	-	-	49 26	21 11	525	-	-	-	Wisłoka
78	Wyszków	-	-	-	57	-	-	52 35	21 27	96	-	-	-	Bug
251	Zakopane	30	47	50	-	62	64	49 18	19 57	844	838,2	-	17,7	Dunajec
190	Zakrzów	-	-	-	58	-	-	50 16	18 09	217	-	-	-	Odra
161	Zamość	25	44	50	-	62	-	50 42	23 15	212	213,2	13,1	14,5	Wieprz
173	Zawiercie	-	-	-	58	-	-	50 30	19 25	322	-	-	-	Warta
49	Zawodzie	-	-	-	56	-	-	53 23	21 24	122	-	-	-	Narew
229	Zawoja	-	-	-	59	-	-	49 37	19 31	670	-	-	-	Skawa
180	Ząbkowice	-	-	-	58	-	-	50 22	19 17	314	-	-	-	Przemsza
159	Zdanów	-	-	-	58	62	64	50 43	21 33	236	-	-	-	Wisła
135	Zgorzelec	-	43	50	-	62	64	51 08	15 02	203	202,2	15,0	9,0	Nysa Łużycka
104	Zielona Góra	16	41	50	-	62	-	51 56	15 30	180	173,8	12,8	12,7	Odra
237	Zwardoń	-	-	-	59	-	-	49 30	18 59	690	-	-	-	Soła
214	Żarnowa	-	-	-	59	-	-	49 52	21 50	256	-	-	-	Wisłok
115	Żary	-	-	-	57	-	-	51 37	15 07	170	-	-	-	Bóbr
107	Żelechów	-	-	-	57	-	-	51 49	21 54	175	-	-	-	Wisła
225	Żywiec-Sporysz	-	-	-	59	-	-	49 41	19 13	360	-	-	-	Soła

MAPA STACJI I POSTERUNKÓW – КАРТА СТАНЦИЙ И ПОСТОВ – MAP OF STATIONS AND POSTS

TABLICA I

SPOSTRZEŻENIA CODZIENNE STACJI METEOROLOGICZNYCH
WARTOŚCI TERMINOWE

ЕЖЕДНЕВНЫЕ НАБЛЮДЕНИЯ МЕТЕОРОЛОГИЧЕСКИХ СТАНЦИЙ
СРОЧНЫЕ ВЕЛИЧИНЫ

EVERYDAY OBSERVATIONS OF METEOROLOGICAL STATIONS
VALUES FROM OBSERVATIONS TIMES

Godz. 01

DNI	TEMPERATURA POWIETRZA T	TEMPERATURA PUNKTU ROSY T_d	PRĘŻNOŚĆ PARY WODNEJ e	WILGOTNOŚĆ WZGLĘDNA U	CIŚNIENIE ATMOSFERYCZNE P_o	ZACHMURZENIE N	N_h	h	WIATR dd	v	WIDZIALNOŚĆ V	POGODA ww	W	OPAD R
1	14.5	14.2	16.1	98	1006.6	8	8	4	13	02	96	61	6	2.1
2	12.0	11.8	13.8	99	1008.4	3	3	9	22	03	95	10	1	-
3	15.0	14.5	16.5	97	1007.5	7	7	9	18	02	96	10	6	0.4
4	14.5	13.1	15.0	91	1008.8	7	7	7	22	05	96	60	1	0.0
5	13.7	11.8	13.9	89	1009.3	4	4	9	18	03	97	03	1	-
6	15.1	11.4	13.5	79	1009.8	2	2	5	29	08	97	03	0	-
7	15.3	12.6	14.6	84	1010.4	7	7	5	27	09	96	10	6	0.9
8	14.3	9.3	11.7	72	1011.7	3	3	5	27	10	97	02	1	-
9	13.3	8.5	11.1	73	1010.4	2	2	5	27	08	97	02	0	-
10	13.7	10.5	12.7	81	1016.2	4	4	9	30	06	97	01	1	-
11	12.4	10.5	12.7	88	1019.0	8	8	9	18	01	96	10	2	-
12	16.9	13.9	15.9	83	1017.2	8	8	4	22	02	96	10	2	-
13	17.9	14.5	16.5	80	1006.9	0	0	9	16	02	96	10	1	-
14	12.7	12.3	14.3	98	1004.5	0	0	9	20	03	96	10	1	-
15	13.4	10.4	12.6	82	1005.9	4	0	9	22	04	97	01	8	0.2
16	11.7	9.7	12.1	88	1006.4	6	6	5	22	04	96	10	6	0.2
17	13.3	9.0	11.5	75	1019.8	2	2	5	27	10	97	02	1	-
18	14.0	11.6	13.7	85	1015.5	6	6	5	30	08	97	25	1	0.0
19	4.4	2.9	7.5	90	1026.0	0	0	9	18	03	97	02	0	-
20	12.7	8.7	11.3	77	1025.2	7	7	4	27	06	97	03	1	-
21	14.9	13.6	15.6	92	1022.1	6	6	5	28	07	96	10	1	-
22	14.5	13.1	15.0	91	1016.7	8	8	4	33	07	96	10	2	-
23	11.8	7.1	10.0	73	1016.5	2	2	4	30	06	97	03	0	-
24	8.1	7.0	10.0	93	1012.8	1	1	5	18	02	97	02	0	-
25	13.3	10.4	12.6	83	1009.0	2	2	5	29	12	97	01	1	-
26	3.4	2.4	7.3	93	1017.4	0	0	9	18	02	97	02	0	-
27	13.0	9.5	11.9	79	1009.4	8	8	4	27	10	97	25	1	0.5
28	4.9	4.0	8.1	94	1014.8	3	3	9	20	03	97	03	1	-
29	1.5	0.4	6.3	92	1021.5	0	0	9	16	01	96	10	0	-
30	7.3	2.2	7.2	70	1016.4	6	6	9	19	02	97	03	1	-

Godz. 07

DNI	TEMPERATURA POWIETRZA T	TEMPERATURA PUNKTU ROSY T_d	PRĘŻNOŚĆ PARY WODNEJ e	WILGOTNOŚĆ WZGLĘDNA U	CIŚNIENIE ATMOSFERYCZNE P_o	ZACHMURZENIE N	N_h	h	WIATR dd	v	WIDZIALNOŚĆ V	POGODA ww	W	OPAD R
1	14.9	14.7	16.8	99	1005.3	8	8	3	14	01	95	61	6	4.2
2	13.3	13.1	15.1	99	1009.1	8	8	4	21	02	94	10	1	-
3	15.3	14.6	16.6	96	1006.2	3	3	9	20	04	96	10	1	-
4	13.7	12.4	14.4	92	1010.2	7	7	5	22	05	97	21	2	1.0
5	14.3	12.5	14.5	89	1006.3	8	6	4	20	04	96	60	1	0.2
6	14.5	11.7	13.8	84	1011.9	6	3	5	31	05	97	03	1	-
7	14.5	11.9	14.0	85	1010.5	7	7	5	27	08	97	25	2	0.0
8	13.7	8.8	11.3	72	1010.5	7	7	4	27	10	97	25	1	0.0
9	12.5	8.3	10.9	76	1011.2	4	4	5	34	05	97	03	0	-
10	9.8	9.4	11.8	97	1016.8	7	3	5	18	01	97	01	1	-
11	12.7	10.0	12.3	84	1018.7	8	8	8	18	02	96	60	6	0.2
12	15.3	14.3	16.2	93	1016.4	8	8	4	22	01	96	10	6	0.1
13	19.4	17.6	20.2	89	1006.0	6	6	9	24	03	96	10	1	-
14	11.6	10.8	13.0	95	1004.2	7	7	4	22	05	96	80	1	2.5
15	14.1	10.5	12.7	79	1002.0	8	3	4	20	07	96	61	1	0.0
16	10.9	9.7	12.0	92	1010.4	6	6	5	22	05	97	02	2	-
17	13.3	9.4	11.8	77	1018.8	7	7	5	27	08	97	02	1	-
18	12.5	9.8	12.1	83	1014.5	6	6	5	33	05	97	01	1	-
19	6.0	4.6	8.5	91	1027.3	2	1	4	18	02	97	02	0	-
20	13.1	10.0	12.3	82	1023.6	8	6	7	27	06	97	03	2	-
21	13.9	10.7	12.9	81	1021.0	7	7	5	29	08	96	10	1	-
22	10.9	8.5	11.1	85	1019.0	4	2	5	12	01	97	02	8	0.0
23	12.1	8.1	10.8	76	1013.9	7	5	5	30	06	97	03	1	-
24	12.1	6.5	9.6	68	1012.5	5	3	5	27	08	98	02	1	-
25	13.1	11.6	13.7	91	1009.5	7	7	5	34	08	97	03	8	0.0
26	5.1	4.9	8.6	98	1015.0	6	6	5	18	03	97	03	1	-
27	12.5	10.4	12.6	87	1008.8	7	5	4	29	10	97	01	8	0.0
28	10.0	2.8	7.5	61	1015.0	4	2	5	32	05	98	03	6	0.3
29	1.0	0.2	6.2	94	1021.8	0	0	9	15	02	96	10	0	-
30	4.8	0.1	6.1	71	1014.4	2	2	9	15	02	97	02	1	-

Godz. 13

1	16.5	14.3	16.2	87	1006.4	8	8	5	27	04	96	10	6	1.0
2	16.4	13.8	15.8	84	1009.9	8	8	4	27	02	95	10	2	-
3	18.1	12.0	14.0	68	1007.5	4	4	5	23	04	97	02	1	-
4	15.9	13.1	15.0	83	1012.4	6	5	5	27	08	98	01	8	0.1
5	15.7	14.7	16.7	94	1007.1	8	8	5	27	06	96	21	2	1.4
6	17.4	9.7	12.0	60	1012.1	4	2	5	27	04	97	01	1	-
7	16.0	10.8	13.0	71	1011.4	2	2	5	27	07	97	01	1	-
8	14.7	9.1	11.5	69	1011.4	4	2	5	28	10	98	25	1	0.1
9	13.9	7.9	10.7	67	1014.0	3	2	5	29	08	98	01	1	-
10	13.9	11.9	13.9	88	1018.1	8	3	4	24	01	97	25	2	0.1
11	18.5	9.9	12.2	57	1018.4	7	7	5	26	04	97	02	8	0.0
12	17.6	14.9	16.9	84	1016.1	2	1	5	32	02	96	10	1	-
13	20.7	16.4	18.7	77	1006.1	7	7	8	27	02	96	10	6	0.0
14	12.8	11.1	13.2	89	1006.6	8	8	4	27	08	97	81	2	2.0
15	14.0	12.7	14.7	92	1000.5	8	6	4	22	07	96	61	6	2.1
16	14.8	8.8	11.3	67	1017.9	1	1	5	29	08	98	02	8	0.2
17	13.9	9.7	12.0	76	1018.6	8	8	5	27	08	97	02	8	0.0
18	13.7	4.7	8.5	54	1019.1	2	1	5	04	02	98	02	8	0.0
19	12.9	7.4	10.3	69	1028.6	7	5	5	27	06	98	03	1	-
20	15.4	10.5	12.7	73	1023.3	4	4	4	27	08	98	01	1	-
21	15.8	11.2	13.3	74	1019.6	1	1	4	24	08	97	01	1	-
22	13.9	7.4	10.3	65	1020.9	4	1	6	32	03	98	02	1	-
23	13.0	8.6	11.2	75	1013.5	4	2	5	29	06	98	02	8	0.0
24	13.0	9.1	11.5	77	1012.1	7	7	5	28	07	98	25	1	0.0
25	12.7	4.7	8.5	58	1015.0	3	3	5	36	03	98	02	1	-
26	13.4	11.5	13.6	88	1012.7	8	8	4	21	02	97	25	2	0.1
27	10.3	7.0	10.0	80	1012.3	8	8	5	36	04	98	03	8	0.0
28	11.7	0.7	6.4	47	1018.6	5	1	5	02	02	98	03	1	-
29	13.2	2.3	7.2	47	1020.3	4	4	9	16	03	98	03	0	-
30	15.3	3.6	7.9	45	1012.1	1	0	9	16	03	98	01	0	-

Godz. 19

1	15.1	14.0	16.0	93	1007.6	6	2	9	27	03	96	10	2	-
2	17.3	12.7	14.6	74	1007.7	8	8	4	18	01	96	10	1	-
3	16.1	12.9	14.9	81	1007.8	6	6	5	25	05	97	02	8	0.0
4	14.9	12.0	14.0	83	1012.0	3	1	9	22	01	97	01	1	-
5	15.1	13.7	15.7	91	1007.7	3	3	9	27	02	97	03	1	-
6	14.8	13.9	15.9	94	1009.4	8	6	3	22	07	96	61	1	0.4
7	15.1	11.0	13.1	76	1010.8	4	4	4	28	08	97	03	0	-
8	14.1	9.7	12.0	75	1010.8	1	1	5	27	10	98	01	1	-
9	13.6	9.1	11.6	74	1015.3	4	2	9	29	09	98	01	1	-
10	12.8	11.1	13.2	89	1018.6	6	6	9	18	01	96	10	6	0.0
11	17.3	12.3	14.3	72	1017.5	7	7	9	19	02	96	10	6	0.0
12	17.6	15.2	17.3	86	1012.1	7	5	9	10	01	96	10	1	-
13	14.9	14.9	16.9	100	1004.2	7	7	7	22	02	96	21	9	10.1
14	14.2	8.7	11.2	69	1008.5	7	5	5	25	07	97	03	8	0.2
15	14.0	12.7	14.7	92	1002.2	8	8	4	20	05	96	10	6	2.6
16	13.5	9.6	12.0	77	1019.7	5	5	5	28	09	98	02	1	-
17	14.1	10.7	12.9	80	1017.2	7	7	4	29	08	97	02	8	0.0
18	10.7	3.5	7.8	61	1022.8	0	0	9	34	02	97	02	0	-
19	12.1	6.9	10.0	71	1026.4	7	5	4	27	02	98	03	2	-
20	14.8	12.3	14.3	85	1022.1	2	0	9	27	08	97	02	1	-
21	15.0	12.3	14.3	84	1017.1	8	8	4	27	06	96	10	1	-
22	13.0	10.1	12.4	83	1019.0	1	1	9	29	04	97	01	0	-
23	12.2	7.0	10.0	71	1013.1	3	2	5	27	03	97	01	1	-
24	13.7	10.3	12.5	80	1009.6	8	8	4	27	10	97	02	8	0.0
25	9.3	4.1	8.2	70	1017.1	1	0	9	04	01	97	02	0	-
26	13.4	8.4	11.0	72	1011.2	2	1	5	28	10	97	01	8	0.5
27	5.8	3.2	7.7	83	1014.6	2	0	9	00	00	97	01	1	-
28	6.6	3.5	7.9	81	1020.1	2	1	5	11	01	98	02	1	-
29	9.7	4.3	8.3	69	1017.7	8	8	9	13	03	97	03	1	-
30	10.5	7.6	10.4	82	1009.9	0	0	9	12	01	97	02	0	-

Godz. 01

DNI	TEMPERATURA POWIETRZA T	TEMPERATURA PUNKTU ROSY T_d	PRĘŻNOŚĆ PARY WODNEJ e	WILGOTNOŚĆ WZGLĘDNA U	CIŚNIENIE ATMOSFERYCZNE P_o	ZACHMURZENIE N	N_h	h	WIATR dd	v	WIDZIALNOŚĆ V	POGODA ww	W	OPAD R
1	15.3	11.6	13.7	79	1008.1	8	3	6	11	02	97	03	2	–
2	13.3	12.2	14.2	93	1008.6	3	0	9	00	00	96	10	1	–
3	15.8	14.4	16.4	91	1008.2	8	6	5	16	03	96	61	1	0.4
4	13.6	11.4	13.4	86	1009.6	0	0	9	22	04	97	01	1	–
5	15.3	11.4	13.5	78	1010.7	3	3	9	18	01	97	03	0	–
6	13.3	11.4	13.5	88	1009.2	1	0	9	22	06	97	02	1	–
7	15.3	11.4	13.5	78	1010.4	5	5	4	22	05	97	03	8	0.2
8	13.8	8.0	10.7	68	1009.6	1	1	5	25	09	97	02	0	–
9	11.6	7.9	10.7	78	1009.8	2	2	4	25	05	98	02	0	–
10	10.4	8.2	10.8	86	1016.2	4	0	9	27	03	98	02	1	–
11	12.4	9.3	11.7	81	1019.9	7	7	5	00	00	96	10	2	–
12	14.8	11.7	13.7	82	1017.5	3	3	9	18	02	96	10	1	–
13	15.2	13.8	15.8	91	1009.8	3	0	9	14	03	96	10	1	–
14	14.6	12.8	14.8	89	1005.1	5	5	5	22	04	97	01	8	0.8
15	14.4	10.0	12.3	75	1007.1	4	0	9	20	07	98	02	1	–
16	12.3	9.2	11.6	81	1007.2	0	0	9	22	07	97	02	1	–
17	10.4	8.2	10.8	86	1019.9	0	0	9	25	05	98	02	0	–
18	12.9	9.8	12.1	81	1015.1	8	5	4	25	07	98	01	2	–
19	5.6	1.3	6.7	74	1026.0	0	0	9	27	03	98	02	0	–
20	9.7	7.2	10.1	84	1025.5	8	0	9	27	01	98	02	1	–
21	14.8	12.5	14.4	86	1020.2	0	0	9	27	10	97	02	0	–
22	14.0	13.1	15.1	94	1015.9	8	6	3	29	05	96	61	1	0.3
23	8.6	7.3	10.2	92	1015.7	0	0	9	20	05	98	02	0	–
24	8.2	6.5	9.7	89	1013.3	0	0	9	22	02	98	02	0	–
25	12.8	8.4	11.0	75	1007.5	8	8	4	27	08	97	02	2	–
26	5.0	3.6	7.9	90	1018.3	0	0	9	22	02	98	02	0	–
27	11.4	9.8	12.1	90	1009.2	8	8	5	27	06	97	61	1	0.3
28	4.2	0.8	6.9	79	1015.3	3	2	5	22	02	97	03	0	–
29	2.2	0.0	6.1	86	1021.8	0	0	9	22	01	97	02	0	–
30	6.6	1.4	6.8	69	1018.0	3	0	9	14	02	97	01	1	–

Godz. 07

DNI	TEMPERATURA POWIETRZA T	TEMPERATURA PUNKTU ROSY T_d	PRĘŻNOŚĆ PARY WODNEJ e	WILGOTNOŚĆ WZGLĘDNA U	CIŚNIENIE ATMOSFERYCZNE P_o	ZACHMURZENIE N	N_h	h	WIATR dd	v	WIDZIALNOŚĆ V	POGODA ww	W	OPAD R
1	13.1	12.0	14.0	93	1007.1	8	1	3	14	04	97	21	6	1.0
2	14.3	13.0	15.0	92	1009.5	8	8	4	22	01	96	10	1	–
3	15.7	14.7	16.7	94	1006.9	7	3	4	00	00	96	10	6	0.2
4	14.7	12.3	14.3	86	1010.7	7	7	5	22	06	97	03	8	0.2
5	12.9	10.4	12.6	85	1007.9	7	2	7	16	03	97	03	1	–
6	13.2	11.7	13.8	91	1011.8	2	1	5	27	04	98	02	0	–
7	14.8	10.3	12.5	74	1009.9	5	5	4	22	08	97	03	1	–
8	13.4	7.5	10.4	68	1009.6	2	2	5	25	07	98	03	0	–
9	11.6	7.7	10.5	77	1010.5	4	2	5	25	07	98	03	0	–
10	10.7	8.7	11.2	87	1017.4	7	2	6	00	00	97	03	1	–
11	12.8	10.1	12.4	84	1019.8	8	5	5	00	00	97	61	2	0.0
12	16.1	13.5	15.4	84	1016.6	8	8	9	18	01	96	10	1	–
13	16.4	14.8	16.9	91	1006.2	5	2	9	16	01	96	10	1	–
14	13.5	10.0	12.3	80	1005.2	4	4	5	22	06	97	03	1	–
15	13.6	9.3	11.7	75	1003.9	6	6	9	20	09	97	03	1	–
16	11.9	8.7	11.3	81	1011.8	3	2	5	20	05	98	01	0	–
17	11.6	9.6	12.0	88	1018.5	8	6	5	20	05	98	03	1	–
18	11.6	9.8	12.1	89	1014.7	7	2	4	29	05	98	01	2	–
19	7.0	3.0	7.6	75	1027.6	2	0	9	22	03	98	02	0	–
20	11.8	9.4	11.8	85	1023.4	7	1	4	20	05	97	01	1	–
21	13.7	9.9	12.2	78	1019.8	5	5	4	27	07	97	02	1	–
22	11.5	8.5	11.1	82	1018.7	6	4	4	36	05	98	02	6	0.7
23	9.5	6.7	9.8	83	1013.2	5	2	5	27	04	98	01	1	–
24	10.0	8.6	11.2	91	1012.3	4	3	5	25	05	98	01	1	–
25	12.5	11.2	13.3	92	1007.2	7	7	4	29	05	97	02	6	0.3
26	5.6	3.2	7.7	85	1016.7	1	0	9	22	02	98	02	0	–
27	11.6	8.8	11.3	83	1007.8	8	8	5	27	07	97	02	6	0.0
28	4.4	2.4	7.3	87	1015.6	6	6	5	27	02	98	03	1	–
29	1.2	0.4	6.3	94	1022.9	0	0	9	00	00	97	02	0	–
30	2.6	0.8	6.4	88	1016.0	1	1	9	00	00	97	01	0	–

Godz. 13

1	17.8	14.4	16.4	80	1007.2	7	5	4	11	03	97	01	2	–
2	18.1	12.8	14.8	71	1010.4	7	7	4	22	03	96	10	2	–
3	20.5	12.6	14.6	61	1007.7	5	5	5	22	06	97	03	2	–
4	17.0	10.9	13.1	67	1012.4	8	8	5	25	07	98	03	8	0.0
5	18.3	13.4	15.4	73	1007.1	8	4	5	18	05	97	21	2	0.0
6	19.1	10.0	12.3	56	1012.7	5	5	5	22	06	98	02	1	–
7	18.2	7.7	10.5	50	1010.1	5	5	5	25	12	98	02	2	–
8	17.3	5.9	9.3	47	1009.9	5	3	5	27	10	98	02	1	–
9	14.2	8.7	11.2	69	1013.3	5	5	5	27	08	98	02	8	0.0
10	15.2	8.6	11.1	64	1018.5	8	4	5	25	04	97	21	2	0.0
11	17.9	13.0	14.9	73	1019.2	8	8	9	18	01	97	02	6	0.1
12	22.6	14.4	16.4	60	1016.1	4	4	5	04	02	97	03	1	–
13	25.7	14.8	16.9	51	1006.3	5	2	6	22	07	97	02	2	–
14	13.9	10.9	13.0	82	1006.9	7	5	5	22	08	97	80	1	0.1
15	16.2	11.4	13.5	73	1001.6	7	3	5	20	10	97	25	2	0.0
16	17.2	6.0	9.4	48	1016.3	3	3	5	27	08	98	01	1	–
17	13.6	9.9	12.2	79	1018.1	8	6	4	25	08	98	02	2	–
18	13.3	6.0	9.3	61	1017.8	5	2	4	32	09	98	01	2	–
19	16.0	4.1	8.2	45	1028.1	4	3	6	25	05	98	03	0	–
20	17.1	10.4	12.6	65	1022.0	3	1	5	27	09	97	01	1	–
21	17.5	10.0	12.3	61	1018.9	3	3	5	27	08	97	01	1	–
22	14.7	7.0	10.0	60	1020.7	4	2	5	36	06	98	03	1	–
23	15.2	2.6	7.3	43	1012.7	4	3	6	32	05	98	03	1	–
24	14.7	4.7	8.5	51	1011.5	7	7	5	27	08	98	02	1	–
25	12.4	4.0	8.2	57	1013.6	3	3	5	36	09	98	02	8	0.0
26	13.0	8.2	10.9	73	1013.3	7	5	5	25	05	98	02	1	–
27	9.8	5.2	8.8	73	1011.9	7	7	5	36	08	98	02	8	4.3
28	11.3	2.4	5.1	38	1017.6	4	3	5	36	06	98	03	1	–
29	12.1	1.0	6.8	46	1021.6	2	1	6	11	03	98	03	0	–
30	14.1	5.5	9.0	56	1012.9	4	4	9	14	02	97	02	0	–

Godz. 19

1	16.6	13.1	15.0	80	1007.7	7	3	5	20	01	97	03	6	0.1
2	16.4	12.8	14.8	79	1010.1	3	3	9	16	04	96	10	1	–
3	16.8	12.9	14.9	78	1008.7	4	4	6	20	03	97	01	1	–
4	16.0	11.2	13.3	73	1012.8	2	0	9	25	02	98	01	1	–
5	15.3	13.2	15.1	87	1007.7	7	1	4	25	03	97	02	6	0.6
6	15.5	11.5	13.5	77	1010.6	8	8	5	20	07	97	03	1	–
7	15.6	8.4	11.0	62	1009.3	2	2	5	25	12	97	02	1	–
8	13.5	7.4	10.3	67	1009.2	3	1	4	27	08	98	01	1	–
9	12.6	8.2	10.9	74	1015.2	7	1	5	27	04	98	01	8	0.0
10	13.1	11.2	13.3	88	1019.5	7	7	6	00	00	96	10	8	0.1
11	18.3	11.6	13.7	65	1018.4	7	7	9	22	03	96	10	2	–
12	15.6	14.2	16.2	91	1014.2	5	3	9	00	00	96	10	1	–
13	17.6	17.1	19.5	97	1004.4	8	6	5	09	01	95	29	8	2.3
14	13.1	8.1	10.8	72	1009.1	5	1	5	22	04	98	01	8	0.5
15	15.7	12.1	14.1	79	1002.5	7	2	4	20	08	97	01	6	0.1
16	13.0	8.6	11.2	75	1019.1	1	1	5	27	06	98	02	0	–
17	13.0	9.7	12.0	80	1016.9	7	7	4	25	06	98	02	2	–
18	7.2	2.7	7.4	73	1022.5	2	2	5	27	04	98	01	1	–
19	11.8	6.3	9.6	69	1026.9	4	0	9	22	02	98	01	1	–
20	15.3	10.8	13.0	75	1020.4	2	2	9	27	10	97	02	0	–
21	15.0	10.7	12.9	75	1016.0	2	2	9	25	10	97	02	0	–
22	9.8	8.4	11.0	91	1019.3	2	2	5	36	02	98	02	1	–
23	9.7	6.7	9.8	82	1013.1	0	0	9	32	02	98	01	0	–
24	11.8	9.2	11.7	84	1009.1	8	8	4	25	05	97	21	2	0.2
25	7.3	3.6	7.9	77	1016.8	2	2	5	32	03	98	01	1	–
26	11.3	7.8	10.6	79	1010.9	4	2	5	25	07	97	01	6	0.5
27	5.2	2.2	7.2	81	1014.9	0	0	9	27	02	97	01	1	–
28	5.6	0.8	6.4	71	1020.0	0	0	9	29	03	97	01	0	–
29	8.8	1.6	6.8	60	1019.7	8	2	9	11	02	96	10	1	–
30	10.0	7.7	10.5	86	1010.7	0	0	9	00	00	96	10	0	–

Godz. 01

DNI	TEMPERATURA POWIETRZA	TEMPERATURA PUNKTU ROSY	PRĘŻNOŚĆ PARY WODNEJ	WILGOTNOŚĆ WZGLĘDNA	CIŚNIENIE ATMOSFERYCZNE	ZACHMURZENIE			WIATR		WIDZIALNOŚĆ	POGODA		OPAD
	T	T_d	e	U	P_o	N	N_h	h	dd	v	V	ww	W	R
1	14.5	13.6	15.6	94	1005.8	8	8	9	10	02	96	61	2	1.0
2	12.1	11.5	13.6	96	1009.1	2	0	9	19	02	94	10	1	–
3	15.3	13.9	15.9	91	1006.6	2	2	9	17	01	95	10	6	0.1
4	14.3	12.9	14.8	91	1010.1	8	4	4	20	05	97	03	1	–
5	13.6	11.2	13.3	85	1008.4	7	6	9	16	02	96	10	2	–
6	14.6	11.7	13.7	82	1011.4	1	0	9	27	05	97	01	0	–
7	15.4	11.7	13.8	79	1011.9	6	4	4	26	08	97	25	2	0.0
8	14.5	9.9	12.2	74	1013.3	6	6	5	25	08	97	02	1	–
9	14.0	9.3	11.7	73	1012.3	7	7	4	27	08	98	25	1	0.1
10	9.7	8.3	10.9	91	1017.3	3	2	5	22	02	97	02	1	–
11	13.0	10.1	12.4	83	1019.0	8	8	9	18	02	97	02	6	0.0
12	16.7	13.7	15.7	83	1017.8	8	8	5	22	02	97	03	2	–
13	19.2	15.9	18.0	81	1006.8	2	0	9	18	06	96	10	0	–
14	13.0	10.9	13.1	87	1004.6	2	2	9	22	04	96	10	1	–
15	13.8	9.3	11.7	74	1006.2	8	8	9	20	06	97	03	8	0.0
16	10.3	8.7	11.2	90	1007.7	4	4	4	19	03	97	03	1	–
17	11.6	8.2	10.8	79	1021.1	6	4	4	25	05	98	03	1	–
18	14.0	10.2	12.4	78	1017.3	8	4	5	27	05	97	02	2	–
19	6.0	3.4	7.8	83	1026.6	0	0	9	21	02	96	10	0	–
20	11.0	8.2	10.8	83	1026.6	7	7	4	22	03	97	02	2	–
21	14.6	13.0	15.0	90	1023.3	7	7	4	27	05	97	03	1	–
22	14.5	12.7	14.7	89	1018.4	6	6	4	27	06	96	10	2	–
23	10.1	6.0	9.4	76	1017.3	7	3	4	22	03	97	03	1	–
24	8.9	7.6	10.5	92	1013.9	2	2	4	21	02	97	02	1	–
25	13.0	9.1	11.5	77	1011.0	8	8	4	27	07	97	02	2	–
26	3.9	2.7	7.4	92	1017.9	0	0	9	18	03	97	02	0	–
27	11.9	10.0	12.2	88	1011.0	8	4	4	23	04	97	01	8	0.1
28	8.7	5.6	9.1	81	1014.9	6	6	4	20	03	96	10	8	0.0
29	1.7	0.4	6.3	90	1020.9	0	0	9	12	01	97	01	0	–
30	5.9	2.5	7.3	79	1015.4	3	0	9	12	03	97	01	1	–

Godz. 07

DNI	TEMPERATURA POWIETRZA	TEMPERATURA PUNKTU ROSY	PRĘŻNOŚĆ PARY WODNEJ	WILGOTNOŚĆ WZGLĘDNA	CIŚNIENIE ATMOSFERYCZNE	ZACHMURZENIE			WIATR		WIDZIALNOŚĆ	POGODA		OPAD
	T	T_d	e	U	P_o	N	N_h	h	dd	v	V	ww	W	R
1	14.6	14.1	16.1	97	1005.0	8	8	4	18	02	94	51	6	1.2
2	13.5	13.3	15.3	99	1009.6	8	8	3	20	02	93	42	4	–
3	15.2	13.4	15.4	89	1005.9	5	1	5	19	03	95	10	1	–
4	14.2	12.6	14.6	90	1011.6	7	7	4	22	04	97	03	2	–
5	15.2	13.2	15.2	88	1006.3	7	7	9	21	03	96	10	8	0.1
6	13.1	11.0	13.2	87	1013.0	6	2	5	23	03	97	01	8	0.0
7	14.6	12.6	14.6	88	1011.8	7	7	4	24	07	97	02	2	–
8	14.2	8.7	11.2	69	1012.8	6	6	5	27	07	97	03	2	–
9	13.0	7.1	10.1	67	1012.7	7	5	4	27	08	98	03	8	0.8
10	10.1	9.1	11.6	93	1018.0	6	3	5	21	03	96	10	1	–
11	11.8	9.2	11.7	84	1018.9	6	6	9	18	04	97	03	2	–
12	14.9	13.8	15.8	93	1016.9	5	2	9	22	01	96	10	2	–
13	18.3	16.5	18.8	89	1006.2	6	6	9	22	03	96	10	1	–
14	12.2	10.1	12.3	87	1005.5	7	7	4	20	06	97	25	1	0.0
15	14.2	10.4	12.6	78	1001.9	7	5	5	20	07	97	21	2	0.0
16	11.2	9.6	12.0	90	1011.9	6	6	4	23	05	96	25	1	0.0
17	13.0	9.7	12.0	80	1020.1	8	6	4	25	06	97	01	6	0.0
18	12.6	8.8	11.4	78	1016.6	6	2	4	30	05	98	01	8	0.0
19	6.2	3.9	8.0	85	1028.2	3	0	9	19	03	97	02	0	–
20	10.6	8.6	11.2	87	1025.4	8	8	4	20	04	97	03	2	–
21	13.9	10.1	12.3	78	1022.0	7	7	4	27	06	96	10	2	–
22	13.5	11.1	13.2	85	1019.3	6	4	4	03	03	97	25	2	0.0
23	11.6	8.6	11.2	82	1014.9	8	6	4	25	05	96	80	2	0.4
24	8.3	7.5	10.3	94	1013.6	7	5	4	22	01	96	10	1	–
25	13.3	10.4	12.6	83	1011.5	7	7	4	27	07	97	21	6	0.5
26	6.7	6.0	9.4	96	1015.8	7	3	4	18	04	96	10	1	–
27	12.6	8.0	10.7	73	1010.5	7	7	4	27	07	97	03	8	0.0
28	10.4	3.1	7.6	60	1016.3	5	1	4	30	03	98	03	1	–
29	3.4	0.2	6.2	80	1020.9	0	0	9	11	04	97	01	0	–
30	4.4	1.3	6.7	80	1013.3	3	2	9	12	03	97	03	1	–

Godz. 13

1	17.3	13.8	15.8	80	1007.0	6	4	4	24	04	96	10	6	1.8
2	19.6	13.1	15.1	66	1008.9	5	3	4	18	04	97	03	5	0.0
3	18.4	12.2	14.2	67	1007.9	4	4	5	25	05	97	01	8	0.0
4	17.2	12.0	14.0	71	1012.9	7	4	5	24	04	97	01	8	0.0
5	16.6	13.6	15.6	83	1008.1	6	2	4	22	04	97	01	8	0.7
6	15.0	11.7	13.7	81	1012.4	8	4	4	18	06	97	02	1	–
7	16.8	11.3	13.4	70	1013.8	6	4	4	24	09	97	02	2	–
8	16.0	9.1	11.5	63	1013.1	7	5	5	25	07	98	01	2	–
9	14.6	7.6	10.4	63	1015.1	7	6	5	27	06	98	01	8	0.0
10	15.0	10.1	12.3	72	1018.4	8	2	5	26	02	97	02	2	–
11	20.1	10.9	13.0	55	1019.0	7	7	9	23	04	97	02	2	–
12	19.6	15.2	17.3	76	1015.2	3	2	9	36	02	96	05	1	–
13	21.0	16.1	18.2	73	1005.7	7	5	5	21	04	96	10	6	0.4
14	13.6	9.1	11.6	74	1008.4	7	7	4	26	09	97	80	8	0.7
15	14.1	12.5	14.5	90	1000.9	8	3	4	18	07	96	61	8	2.3
16	15.1	10.6	12.8	74	1018.9	4	4	5	27	06	98	02	8	0.2
17	13.6	9.5	11.9	76	1020.2	7	5	4	24	06	97	01	6	0.0
18	13.6	7.6	10.4	67	1019.7	5	2	5	36	04	98	01	2	–
19	15.1	0.5	6.3	37	1028.9	3	1	5	25	04	98	03	0	–
20	17.0	9.6	12.0	62	1024.8	2	0	9	26	08	97	02	1	–
21	16.4	10.6	12.8	69	1021.0	2	2	4	25	07	96	05	1	–
22	14.3	9.9	12.2	75	1021.2	6	1	5	34	01	98	03	1	–
23	13.6	7.8	10.6	68	1014.9	6	6	5	30	03	97	02	8	0.0
24	12.4	9.5	11.8	82	1013.4	8	8	4	27	05	96	60	2	0.0
25	13.1	7.4	10.3	68	1015.5	6	1	5	36	04	98	03	8	0.3
26	13.8	9.5	11.9	75	1013.8	6	3	4	24	06	97	03	6	0.0
27	12.2	8.0	10.7	75	1013.1	7	7	4	27	06	97	02	2	–
28	12.1	1.9	7.0	50	1018.5	6	1	5	36	01	98	03	1	–
29	13.5	5.0	8.7	56	1018.8	3	3	5	12	01	97	03	0	–
30	16.1	7.1	10.1	55	1010.8	1	0	9	11	03	97	02	0	–

Godz. 19

1	14.9	13.5	15.4	91	1007.5	6	2	9	22	01	95	10	2	–
2	17.0	14.6	16.6	86	1007.6	8	4	4	18	03	96	21	2	0.0
3	14.0	12.4	14.4	90	1009.0	7	2	5	21	03	97	25	8	4.5
4	16.9	12.6	14.6	76	1011.4	6	2	9	18	02	97	02	2	–
5	15.6	12.9	14.9	84	1009.0	2	1	9	25	05	97	01	1	–
6	15.6	14.4	16.4	92	1010.5	7	7	3	18	04	96	10	5	0.1
7	16.1	9.6	12.0	66	1013.2	4	2	4	25	09	97	03	1	–
8	14.6	7.6	10.4	63	1012.2	4	2	5	27	08	98	01	8	0.0
9	13.8	8.5	11.1	70	1016.1	6	5	5	27	04	98	01	2	–
10	13.8	11.9	14.0	89	1018.6	8	8	9	00	00	96	60	2	0.0
11	18.3	14.0	16.0	76	1018.3	7	7	9	21	02	97	02	2	–
12	18.4	14.8	16.9	80	1010.5	4	3	9	11	02	96	10	1	–
13	15.1	14.0	16.0	93	1004.5	6	6	9	21	02	96	10	8	13.5
14	14.3	10.1	12.4	76	1009.2	8	3	4	19	04	97	03	8	0.0
15	14.2	11.8	13.8	86	1003.3	7	3	4	20	05	97	02	6	2.4
16	13.4	7.1	10.1	65	1021.0	6	5	5	27	06	98	02	1	–
17	12.8	9.5	11.9	80	1018.4	7	3	4	23	04	97	02	2	–
18	11.4	2.7	7.4	55	1023.5	1	0	9	36	03	98	01	1	–
19	12.3	7.8	10.6	74	1027.7	6	1	5	27	01	97	03	1	–
20	15.6	12.2	14.2	80	1023.7	2	0	9	25	04	97	02	0	–
21	15.6	12.0	14.0	79	1019.0	6	6	4	27	06	96	05	1	–
22	13.2	5.1	8.8	58	1020.0	6	0	9	27	05	98	01	2	–
23	12.6	7.7	10.5	72	1014.1	8	2	5	30	03	97	03	2	–
24	13.6	9.5	11.9	76	1011.5	7	7	4	27	08	97	03	6	0.3
25	7.0	4.7	8.6	85	1017.4	0	0	9	00	00	98	01	1	–
26	13.1	9.2	11.6	77	1012.7	2	1	4	26	04	97	01	8	0.4
27	9.5	8.5	11.1	93	1015.0	7	7	4	14	01	97	02	8	1.9
28	6.3	2.7	7.4	78	1019.5	1	0	9	06	01	98	02	1	–
29	10.1	5.1	8.8	71	1017.1	8	1	9	09	02	97	02	1	–
30	10.5	6.5	11.1	87	1009.0	3	0	9	07	02	96	10	0	–

Godz. 01

DNI	TEMPERATURA POWIETRZA T	TEMPERATURA PUNKTU ROSY T_d	PRĘŻNOŚĆ PARY WODNEJ e	WILGOTNOŚĆ WZGLĘDNA U	CIŚNIENIE ATMOSFERYCZNE P_o	ZACHMURZENIE N	N_h	h	WIATR dd	v	WIDZIALNOŚĆ V	POGODA ww	W	OPAD R
1	11.8	3.5	7.9	57	1013.6	7	7	9	12	03	97	02	2	–
2	12.4	12.0	14.0	98	1009.1	8	7	2	13	03	95	61	6	3.1
3	10.6	10.4	12.6	99	1011.5	9	9	.	00	00	91	47	1	–
4	11.4	11.0	13.1	98	1010.1	6	6	5	24	02	95	10	8	0.6
5	10.8	10.2	12.5	96	1013.4	3	2	9	22	01	97	03	1	–
6	13.8	13.4	15.4	98	1005.9	8	8	4	24	02	96	63	6	13.2
7	11.4	10.2	12.5	93	1011.3	8	8	5	19	05	96	61	1	0.0
8	12.8	8.0	10.7	72	1007.5	8	8	4	24	06	97	02	2	–
9	9.6	7.3	10.2	86	1006.9	3	3	5	23	03	97	03	8	2.7
10	6.7	5.3	8.9	91	1015.4	0	0	9	23	02	97	02	0	–
11	9.8	8.8	11.3	93	1020.1	8	8	5	23	01	96	10	2	–
12	13.5	11.1	13.2	85	1017.9	8	8	6	22	02	97	02	8	0.0
13	10.5	10.5	12.7	100	1015.2	9	9	.	00	00	91	47	4	–
14	16.1	14.2	16.2	88	1003.5	8	8	4	20	03	97	02	9	1.6
15	10.5	7.8	10.6	84	1010.4	0	0	9	22	04	97	02	1	–
16	12.9	9.8	12.1	81	1007.6	0	0	9	21	04	97	02	1	–
17	7.7	6.4	9.6	91	1019.0	0	0	9	23	02	97	02	1	–
18	10.9	8.1	10.8	83	1013.7	8	8	4	24	07	97	21	6	0.0
19	4.0	1.2	6.6	82	1021.8	0	0	9	29	03	98	02	0	–
20	8.2	4.6	8.5	78	1024.6	8	8	6	24	02	97	02	1	–
21	13.0	11.1	13.2	88	1018.9	8	8	4	24	04	97	02	2	–
22	12.6	11.8	13.9	95	1013.2	8	8	3	25	05	95	61	5	0.4
23	2.9	1.3	6.7	89	1016.4	0	0	9	24	01	97	02	0	–
24	4.4	3.4	7.8	93	1012.6	0	0	9	24	02	97	02	1	–
25	9.9	5.6	9.1	74	1005.5	8	8	3	23	04	96	51	6	0.3
26	4.0	2.3	7.2	88	1016.4	8	8	6	24	01	97	03	1	–
27	9.8	8.6	11.2	92	1007.9	8	8	4	24	06	97	02	6	0.8
28	0.8	– 2.4	5.1	79	1013.9	0	0	9	22	02	98	02	0	–
29	– 0.6	– 2.7	5.0	85	1021.5	0	0	9	25	02	97	02	0	–
30	0.4	– 1.0	5.7	90	1021.1	8	0	9	00	00	97	02	1	–

Godz. 07

DNI	TEMPERATURA POWIETRZA T	TEMPERATURA PUNKTU ROSY T_d	PRĘŻNOŚĆ PARY WODNEJ e	WILGOTNOŚĆ WZGLĘDNA U	CIŚNIENIE ATMOSFERYCZNE P_o	ZACHMURZENIE N	N_h	h	WIATR dd	v	WIDZIALNOŚĆ V	POGODA ww	W	OPAD R
1	10.6	5.2	8.8	69	1011.9	7	7	9	11	04	97	02	2	–
2	13.5	13.1	15.1	98	1008.7	8	6	3	24	03	96	61	6	8.4
3	11.4	11.0	13.1	98	1010.2	8	8	6	12	01	95	10	4	–
4	12.4	11.3	13.4	93	1011.1	6	4	6	22	03	97	01	4	–
5	10.8	10.0	12.3	95	1012.6	7	6	9	18	01	96	10	1	–
6	13.2	12.3	14.3	94	1009.1	8	8	4	23	03	96	10	6	13.5
7	14.0	11.2	13.3	83	1009.2	7	7	5	23	06	97	02	6	0.0
8	11.7	7.8	10.6	77	1006.8	7	7	4	25	05	98	02	2	–
9	10.0	7.9	10.7	87	1007.8	4	4	4	23	04	97	02	0	–
10	8.6	8.0	10.7	96	1017.3	8	8	4	24	02	96	10	4	–
11	10.8	9.6	12.0	92	1021.2	8	8	6	25	02	96	10	2	–
12	13.6	11.0	13.1	84	1016.7	8	8	6	23	03	96	10	1	–
13	14.4	14.0	16.0	98	1010.4	4	4	9	18	01	95	28	4	–
14	14.0	12.2	14.2	89	1005.9	7	5	4	24	04	97	01	6	1.2
15	11.4	8.8	11.3	84	1008.8	4	1	6	21	07	96	10	1	–
16	12.8	9.7	12.0	81	1011.2	1	1	9	24	04	97	01	1	–
17	8.7	7.0	10.0	89	1018.5	7	7	4	22	06	98	01	1	–
18	10.2	9.2	11.6	93	1012.6	8	5	4	26	03	96	61	6	1.9
19	6.2	3.6	7.9	83	1024.9	4	2	5	28	02	98	03	0	–
20	9.2	6.0	9.3	80	1022.5	8	8	5	23	05	98	02	2	–
21	13.1	10.2	12.5	83	1018.5	8	8	4	25	03	96	10	2	–
22	8.3	6.6	9.7	89	1016.5	7	2	9	30	03	98	03	6	3.6
23	5.4	3.2	7.7	86	1012.0	6	3	9	24	03	97	02	1	–
24	4.4	3.9	8.1	97	1012.4	8	8	2	22	02	93	44	4	–
25	10.6	9.8	12.1	95	1004.2	8	7	3	25	05	95	61	5	2.3
26	6.3	4.7	8.5	89	1017.1	8	8	6	25	03	97	02	2	–
27	9.7	7.8	10.6	88	1005.8	8	8	4	23	06	97	02	6	0.0
28	1.1	– 0.6	5.9	89	1013.8	4	4	5	19	02	97	01	1	–
29	0.3	– 2.7	5.0	80	1023.7	0	0	9	25	03	97	02	0	–
30	2.7	0.6	6.4	86	1018.9	3	2	9	07	02	98	01	1	–

Godz. 13

1	15.4	9.7	12.0	69	1011.0	8	8	5	15	07	97	21	2	0.0
2	17.0	11.5	13.6	70	1010.4	7	7	5	24	03	97	02	6	0.0
3	16.7	14.5	16.5	87	1009.4	8	8	4	18	02	96	10	6	0.0
4	15.6	12.3	14.3	81	1011.3	7	5	4	25	04	97	25	2	0.6
5	17.8	11.2	13.3	65	1009.8	8	5	6	14	06	97	02	2	–
6	15.8	11.4	13.5	75	1011.9	7	5	5	26	04	98	02	2	–
7	15.8	8.8	11.3	63	1008.8	7	7	5	25	08	97	02	2	–
8	14.0	6.4	9.6	60	1007.5	7	6	5	26	07	98	02	2	–
9	12.8	8.4	11.0	75	1009.6	8	8	4	27	08	96	80	1	0.0
10	11.8	8.2	10.8	78	1017.8	8	8	5	21	03	97	80	2	0.7
11	15.9	8.5	11.1	61	1021.7	8	4	6	22	03	97	02	2	–
12	19.4	14.6	16.7	74	1016.1	7	4	5	22	04	96	10	6	1.1
13	24.3	17.1	19.5	64	1007.4	3	0	9	18	07	96	05	0	–
14	14.9	9.1	11.6	68	1007.3	7	5	5	24	09	97	02	2	–
15	18.2	7.7	10.5	50	1006.8	6	2	5	20	09	97	01	1	–
16	15.2	6.7	9.8	57	1015.2	6	5	5	25	06	98	02	1	–
17	12.0	8.0	10.7	76	1017.3	8	8	5	23	04	97	60	2	0.0
18	11.7	4.5	8.4	61	1012.8	8	4	5	28	05	98	02	6	0.0
19	9.6	5.0	8.7	73	1027.2	7	7	5	27	02	98	25	1	0.2
20	13.4	7.8	10.6	69	1021.1	8	8	5	26	07	97	02	2	–
21	17.0	10.1	12.3	64	1016.4	6	1	4	24	05	97	01	6	0.1
22	12.4	0.2	6.2	43	1017.8	6	6	5	31	05	98	02	2	–
23	13.0	1.7	6.9	46	1009.9	6	5	5	24	04	98	02	2	–
24	13.8	3.2	7.7	49	1010.5	7	5	5	22	06	98	02	4	–
25	11.2	2.1	7.1	54	1007.5	5	4	5	31	07	98	01	8	0.0
26	11.2	0.9	6.5	49	1014.9	6	5	6	21	05	98	02	2	–
27	9.7	7.2	10.1	84	1007.4	8	8	4	31	03	98	25	6	3.6
28	8.8	– 0.6	5.8	52	1014.4	6	3	5	27	06	98	01	8	0.2
29	10.0	– 2.3	5.2	42	1022.2	4	4	5	20	02	98	02	0	–
30	14.2	2.9	7.5	46	1015.2	5	0	9	12	05	98	03	1	–

Godz. 19

1	13.5	12.6	14.6	94	1010.6	8	6	3	13	04	96	61	6	0.1
2	14.6	13.0	15.0	90	1011.5	7	6	5	14	01	97	02	8	0.0
3	14.6	13.2	15.1	91	1009.7	7	7	5	20	03	97	02	9	4.3
4	13.0	11.1	13.2	88	1013.2	4	2	5	21	01	97	01	8	1.2
5	14.8	14.5	16.5	98	1007.5	8	8	5	10	01	96	61	6	1.4
6	13.4	11.4	13.4	87	1012.8	2	2	9	22	03	97	01	1	–
7	14.6	8.7	11.3	68	1008.6	7	7	5	24	06	97	02	2	–
8	12.2	6.3	9.6	67	1007.4	7	7	5	25	05	98	02	8	0.0
9	10.4	7.9	10.7	85	1012.9	2	2	9	26	02	97	01	8	1.5
10	10.4	8.4	11.0	87	1019.3	8	8	6	28	02	97	02	8	1.2
11	14.2	10.0	12.3	76	1019.6	8	8	6	17	03	97	02	6	0.0
12	15.6	14.2	16.2	91	1015.6	2	1	9	23	01	96	10	1	–
13	19.6	17.3	19.8	87	1004.7	4	4	5	16	02	96	10	1	–
14	12.8	9.7	12.0	81	1009.3	7	7	5	22	07	97	25	2	0.6
15	16.0	9.1	11.5	63	1006.1	2	2	9	19	07	97	02	1	–
16	12.6	8.0	10.7	73	1017.6	7	7	6	24	03	97	03	2	–
17	11.4	7.9	10.7	79	1015.7	8	8	5	22	05	97	02	6	0.0
18	6.2	2.0	7.1	75	1018.1	0	0	9	28	03	98	01	8	0.9
19	9.0	3.5	7.8	68	1026.6	7	0	9	24	02	98	02	2	–
20	13.2	9.3	11.7	77	1019.1	7	5	6	21	03	97	01	2	–
21	15.0	10.3	12.5	73	1014.2	8	8	6	26	05	97	03	1	–
22	7.9	1.6	6.8	64	1018.0	0	0	9	25	02	98	02	8	0.0
23	8.2	3.8	8.0	74	1010.7	5	0	9	27	02	98	02	2	–
24	10.4	5.7	9.1	72	1009.1	7	7	9	21	02	97	01	8	0.0
25	7.0	3.2	7.7	77	1012.6	0	0	9	30	02	98	01	1	–
26	10.2	6.1	9.4	76	1010.4	8	8	6	20	05	98	02	2	–
27	5.2	0.6	6.4	72	1011.5	1	1	9	28	03	98	01	1	–
28	4.0	– 0.9	5.7	70	1018.0	0	0	9	27	02	97	02	8	0.2
29	2.6	– 0.4	5.9	81	1021.7	4	0	9	00	00	97	02	1	–
30	8.0	4.6	8.5	79	1013.1	0	0	9	06	01	97	01	1	–

Godz. 01

DNI	TEMPERATURA POWIETRZA	TEMPERATURA PUNKTU ROSY	PRĘŻNOŚĆ PARY WODNEJ	WILGOTNOŚĆ WZGLĘDNA	CIŚNIENIE ATMOSFERYCZNE	ZACHMURZENIE			WIATR		WIDZIALNOŚĆ	POGODA		OPAD
	T	T_d	e	U	P_o	N	N_h	h	dd	v	V	ww	W	R
1	13.8	9.1	11.6	73	1009.5	8	8	5	15	02	98	03	1	-
2	13.4	13.2	15.2	99	1008.5	8	8	9	23	01	96	10	6	0.0
3	13.0	12.1	14.1	94	1009.8	8	8	3	15	02	96	10	1	-
4	12.6	12.2	14.2	98	1010.1	7	7	4	24	02	96	10	9	4.8
5	10.3	9.7	12.0	96	1012.3	3	0	9	18	02	98	03	0	-
6	12.8	12.2	14.3	96	1008.6	2	2	3	27	03	96	10	6	4.5
7	14.1	13.4	15.4	95	1011.0	8	7	3	24	04	96	61	6	0.2
8	12.0	9.3	11.7	83	1010.1	0	0	9	24	05	98	02	0	-
9	9.2	8.0	10.7	92	1009.4	0	0	9	25	03	98	02	0	-
10	7.0	6.6	9.7	97	1016.1	0	0	9	23	01	98	01	1	-
11	8.8	8.6	11.2	99	1019.8	2	2	5	00	00	96	10	1	-
12	16.1	11.1	13.2	72	1018.3	8	8	5	22	02	97	02	2	-
13	15.7	14.5	16.5	92	1011.8	0	0	9	16	03	96	10	0	-
14	14.5	14.0	15.9	97	1004.9	8	8	4	24	04	96	10	9	12.8
15	12.0	10.3	12.5	89	1010.2	6	6	5	20	03	97	03	1	-
16	14.2	11.2	13.3	82	1007.4	7	7	5	23	04	97	02	6	0.0
17	7.4	7.0	10.0	97	1019.7	0	0	9	25	03	97	02	0	-
18	11.1	8.9	11.4	86	1015.6	8	8	4	24	05	97	02	8	0.1
19	3.8	2.6	7.3	92	1023.8	0	0	9	25	02	98	02	0	-
20	8.4	4.3	8.3	75	1025.5	8	0	9	22	03	97	02	1	-
21	11.9	10.6	12.7	91	1020.4	7	0	9	22	03	97	03	1	-
22	13.8	11.9	14.0	89	1014.7	8	8	5	25	04	97	02	1	-
23	6.2	3.9	8.0	85	1015.6	1	1	5	21	03	97	03	0	-
24	5.0	4.5	8.4	97	1013.1	0	0	9	24	01	97	02	0	-
25	10.4	10.0	12.3	97	1007.7	8	8	4	25	03	96	60	6	0.6
26	5.2	4.7	8.6	97	1017.0	7	7	5	26	02	98	02	1	-
27	9.0	8.6	11.2	97	1009.7	2	1	4	23	04	97	02	8	0.8
28	1.3	1.0	6.6	98	1015.2	0	0	9	25	01	97	02	0	-
29	- 1.6	- 1.6	5.4	100	1021.5	0	0	9	21	01	98	02	0	-
30	3.6	0.1	6.2	78	1018.6	8	0	9	09	01	97	02	1	-

Godz. 07

DNI	TEMPERATURA POWIETRZA	TEMPERATURA PUNKTU ROSY	PRĘŻNOŚĆ PARY WODNEJ	WILGOTNOŚĆ WZGLĘDNA	CIŚNIENIE ATMOSFERYCZNE	ZACHMURZENIE			WIATR		WIDZIALNOŚĆ	POGODA		OPAD
	T	T_d	e	U	P_o	N	N_h	h	dd	v	V	ww	W	R
1	11.8	9.0	11.5	83	1008.6	8	8	9	14	03	97	21	2	0.0
2	11.8	11.8	13.8	100	1009.2	8	8	2	24	01	92	46	1	-
3	14.3	14.1	16.1	99	1008.6	7	7	3	19	04	94	26	8	0.5
4	12.8	12.2	14.3	96	1011.3	4	4	5	21	03	96	10	1	-
5	12.3	10.4	12.6	88	1009.7	7	0	9	17	02	97	02	1	-
6	12.0	11.2	13.3	95	1011.3	7	7	4	26	02	97	02	1	-
7	13.5	11.3	13.4	86	1010.6	5	3	4	24	03	97	03	6	0.0
8	11.1	9.3	11.7	89	1009.7	3	3	5	24	05	98	01	1	-
9	10.1	9.1	11.6	93	1010.0	5	3	5	25	03	98	03	1	-
10	8.1	7.7	10.5	97	1016.9	7	7	5	21	02	97	02	1	-
11	10.0	9.2	11.6	95	1020.2	7	7	5	23	01	96	10	1	-
12	14.0	12.0	14.0	88	1017.3	7	7	5	21	02	96	10	2	-
13	16.5	15.7	17.8	95	1008.6	0	0	9	20	04	95	10	0	-
14	13.7	11.7	13.7	87	1006.2	7	5	3	21	04	96	10	2	-
15	12.0	10.1	12.3	88	1007.8	4	1	6	19	06	97	02	1	-
16	11.0	9.4	11.8	90	1012.2	7	7	4	22	04	97	03	1	-
17	8.3	7.7	10.5	96	1019.4	8	8	5	23	04	97	03	1	-
18	10.6	10.2	12.4	97	1014.2	7	7	4	25	02	97	01	8	1.4
19	5.0	3.3	7.7	89	1026.4	0	0	9	24	01	98	01	0	-
20	8.8	6.0	9.3	82	1023.9	8	0	9	24	04	98	01	1	-
21	12.7	11.8	13.8	94	1019.7	7	7	4	22	02	96	10	1	-
22	10.1	9.3	11.7	95	1016.9	6	3	9	02	02	97	01	6	1.3
23	5.9	5.2	8.8	95	1013.0	4	1	4	24	02	97	03	1	-
24	6.0	5.5	9.1	97	1012.7	7	7	9	21	02	96	10	1	-
25	10.3	10.1	12.4	99	1007.0	8	6	3	24	04	95	61	6	1.4
26	2.9	2.9	7.5	100	1017.4	2	0	9	22	01	98	03	1	-
27	9.6	9.2	11.6	97	1008.1	7	7	4	23	03	96	10	8	1.0
28	2.9	2.6	7.4	98	1015.1	3	3	5	24	01	97	02	1	-
29	- 1.6	- 1.8	5.3	98	1023.1	0	0	9	00	00	98	02	0	-
30	2.4	- 0.3	6.0	82	1016.3	0	0	9	08	01	97	01	1	-

Godz. 13

1	13.3	12.8	14.7	96	1008.6	8	8	5	16	02	96	61	2	0.0
2	16.3	14.2	16.2	88	1010.5	7	7	3	24	02	95	10	4	-
3	18.8	15.3	17.4	80	1007.9	7	7	5	22	02	96	95	2	1.7
4	15.9	11.5	13.6	75	1012.3	7	7	4	28	03	96	80	1	0.0
5	15.7	15.0	17.1	96	1007.8	8	4	3	19	03	96	61	2	2.2
6	16.2	10.2	12.4	68	1012.7	6	6	5	24	03	97	03	1	-
7	16.8	7.7	10.5	55	1010.5	5	5	5	24	05	97	01	2	-
8	16.5	8.3	11.0	58	1009.2	4	2	6	24	06	98	03	0	-
9	12.2	8.2	10.8	76	1012.0	7	7	4	27	04	98	02	8	1.6
10	14.6	11.1	13.2	79	1017.9	8	6	5	24	03	97	03	2	-
11	17.1	11.2	13.3	68	1019.7	8	8	9	20	01	97	02	2	-
12	21.5	14.6	16.6	65	1016.0	2	2	5	24	02	96	05	1	-
13	25.0	18.4	21.2	67	1006.9	6	6	5	24	02	96	10	1	-
14	14.2	9.6	11.9	74	1008.3	8	8	4	22	06	97	80	2	0.0
15	17.5	10.5	12.6	63	1004.6	7	1	5	24	08	97	01	1	-
16	14.2	8.5	11.1	68	1016.4	6	4	4	23	04	98	03	1	-
17	11.8	9.0	11.5	83	1018.7	8	8	5	22	04	97	02	2	-
18	12.8	4.0	8.1	55	1014.5	7	7	4	32	03	98	02	8	0.2
19	13.8	2.0	7.0	45	1027.5	2	2	6	25	03	98	02	0	-
20	13.2	9.3	11.7	77	1022.6	8	8	4	24	05	97	02	2	-
21	18.9	11.7	13.8	63	1018.0	2	1	9	24	04	97	03	1	-
22	14.5	2.7	7.4	45	1018.7	4	4	4	34	03	98	01	1	-
23	14.0	4.3	8.3	52	1011.7	6	5	6	31	03	98	02	1	-
24	13.4	4.8	8.6	56	1011.9	7	5	5	27	03	98	03	2	-
25	12.6	6.8	9.9	68	1010.4	4	4	5	31	07	98	01	8	2.8
26	14.2	4.3	8.3	51	1014.0	6	3	5	21	05	98	01	1	-
27	10.4	9.6	12.0	95	1009.2	8	8	4	32	04	96	80	2	1.8
28	9.8	2.3	7.2	59	1016.1	5	4	5	32	02	98	01	1	-
29	10.9	- 1.5	5.5	42	1021.9	2	1	5	17	01	98	02	0	-
30	15.3	7.0	10.0	58	1012.4	3	0	9	12	01	98	03	0	-

Godz. 19

1	13.4	13.4	15.4	100	1008.3	8	5	3	18	01	95	61	6	1.4
2	13.4	12.3	14.3	93	1010.9	2	0	9	18	01	95	10	1	-
3	15.2	12.7	14.7	85	1008.9	2	2	5	21	02	97	01	9	0.1
4	14.1	11.7	13.7	85	1012.7	4	4	5	21	02	98	01	8	1.0
5	14.8	14.1	16.1	96	1006.7	8	6	3	25	04	96	21	6	6.6
6	13.0	10.1	12.4	83	1012.5	3	1	5	19	03	97	03	1	-
7	14.6	8.3	10.9	66	1010.5	2	2	5	26	06	98	01	1	-
8	12.2	7.5	10.4	73	1009.2	3	1	5	24	04	98	01	1	-
9	9.8	8.8	11.3	93	1014.5	7	7	4	25	02	98	25	1	0.2
10	11.9	10.7	12.9	93	1019.1	8	8	5	21	01	97	21	8	0.3
11	16.3	11.3	13.4	72	1018.6	7	7	5	22	02	97	02	2	-
12	17.4	15.9	18.0	91	1014.3	2	0	9	00	00	96	10	0	-
13	20.3	18.7	21.6	91	1002.5	8	8	5	17	02	96	17	2	-
14	11.6	9.6	12.0	88	1010.4	6	5	5	24	05	97	25	2	2.4
15	17.2	11.6	13.6	69	1003.9	8	4	5	21	04	97	03	2	-
16	9.4	9.0	11.5	97	1018.6	2	2	5	27	02	97	01	8	0.7
17	11.5	8.9	11.4	84	1017.1	8	8	5	24	04	97	01	8	0.0
18	7.2	4.5	8.4	83	1020.0	1	1	5	28	03	98	02	1	-
19	10.1	5.1	8.8	71	1026.5	7	0	9	22	01	98	01	1	-
20	14.4	10.4	12.6	77	1020.5	1	0	9	23	04	97	01	1	-
21	14.4	10.6	12.8	78	1015.9	3	3	9	24	03	97	03	0	-
22	7.6	5.1	8.8	84	1018.8	1	1	5	28	01	98	02	0	-
23	8.6	6.0	9.3	84	1012.3	4	4	5	28	01	98	01	1	-
24	11.4	7.9	10.7	-79	1009.4	8	8	5	24	02	97	03	2	-
25	5.8	3.4	7.8	85	1015.2	1	1	5	31	01	98	02	0	-
26	10.9	9.5	11.9	91	1011.3	8	8	4	21	03	96	60	2	0.3
27	4.8	2.6	7.4	86	1013.6	1	1	5	28	01	98	01	8	0.1
28	4.2	2.2	7.2	87	1018.9	0	0	9	29	01	98	02	1	-
29	3.2	1.1	6.6	86	1020.4	3	0	9	10	01	98	03	0	-
30	10.0	7.1	10.1	82	1010.6	0	0	9	06	02	96	10	0	-

Godz. 01

DNI	TEMPERATURA POWIETRZA	TEMPERATURA PUNKTU ROSY	PRĘŻNOŚĆ PARY WODNEJ	WILGOTNOŚĆ WZGLĘDNA	CIŚNIENIE ATMOSFERYCZNE	ZACHMURZENIE			WIATR		WIDZIALNOŚĆ	POGODA		OPAD
	T	T_d	e	U	P_o	N	N_h	h	dd	v	V	ww	W	R
1	14.1	13.7	15.7	98	1006.9	8	8	3	11	03	96	53	6	0.5
2	11.2	10.8	13.0	97	1010.0	3	3	9	00	00	96	10	1	–
3	14.4	13.9	15.8	97	1008.7	5	5	4	22	03	96	10	6	0.4
4	11.8	11.2	13.3	96	1011.1	2	2	9	27	03	97	01	6	1.0
5	12.1	10.6	12.7	90	1011.2	3	3	9	00	00	97	02	1	–
6	10.9	9.9	12.2	94	1010.5	0	0	9	25	05	96	10	1	–
7	14.0	12.5	14.5	91	1012.1	8	8	4	27	06	97	02	6	0.5
8	10.9	8.5	11.1	85	1013.0	0	0	9	27	04	97	01	0	–
9	8.9	8.1	10.8	94	1011.7	2	2	9	27	06	97	02	0	–
10	6.1	5.7	9.1	97	1018.1	0	0	9	00	00	97	02	1	–
11	11.1	9.1	11.6	88	1020.4	8	8	4	00	00	97	02	6	0.0
12	12.1	10.2	12.4	88	1018.6	0	0	9	22	02	96	10	1	–
13	15.8	13.9	15.8	88	1009.8	0	0	9	18	02	96	10	1	–
14	12.7	12.1	14.2	96	1006.4	6	6	4	25	04	97	03	1	–
15	11.5	8.9	11.4	84	1008.8	7	7	4	22	05	97	02	2	–
16	9.8	8.6	11.2	92	1008.6	0	0	9	25	04	97	02	1	–
17	6.4	6.0	9.3	97	1021.9	0	0	9	24	04	97	02	0	–
18	10.2	8.8	11.3	91	1017.5	8	8	4	23	04	97	02	2	–
19	1.8	1.0	6.6	94	1027.0	0	0	9	00	00	97	02	0	–
20	6.0	3.4	7.8	83	1027.2	0	0	9	24	04	97	02	1	–
21	12.3	11.0	13.1	92	1022.3	8	8	4	27	06	97	03	1	–
22	13.1	12.0	14.0	93	1017.2	8	8	4	28	06	96	51	1	0.0
23	5.4	5.2	8.8	98	1017.8	0	0	9	26	02	96	10	0	–
24	5.3	5.3	8.9	100	1014.1	9	9	.	00	00	91	47	1	–
25	10.4	8.4	11.0	87	1010.0	8	8	4	29	07	97	02	2	–
26	2.1	2.1	7.1	100	1018.5	0	0	9	00	00	97	02	0	–
27	9.4	8.6	11.2	95	1011.3	8	8	4	24	04	97	02	1	–
28	5.3	4.6	8.5	95	1016.1	7	7	4	21	01	97	01	1	–
29	2.1	1.8	7.0	98	1022.0	2	2	9	08	02	97	02	0	–
30	4.9	1.6	6.9	79	1017.0	4	0	9	09	02	97	01	1	–

Godz. 07

DNI	TEMPERATURA POWIETRZA	TEMPERATURA PUNKTU ROSY	PRĘŻNOŚĆ PARY WODNEJ	WILGOTNOŚĆ WZGLĘDNA	CIŚNIENIE ATMOSFERYCZNE	ZACHMURZENIE			WIATR		WIDZIALNOŚĆ	POGODA		OPAD
	T	T_d	e	U	P_o	N	N_h	h	dd	v	V	ww	W	R
1	13.8	13.3	15.2	97	1005.8	8	8	3	20	03	95	10	6	2.0
2	12.3	11.7	13.8	96	1010.5	8	8	4	27	02	95	10	1	–
3	13.9	13.5	15.5	98	1007.9	8	6	9	22	04	96	10	2	–
4	12.7	11.8	13.8	94	1012.1	8	8	3	22	06	96	10	1	–
5	12.0	10.3	12.5	89	1007.9	8	6	4	22	03	96	10	1	–
6	11.3	10.7	12.9	96	1013.2	7	7	3	27	06	97	02	8	1.0
7	11.8	10.0	12.3	89	1012.8	4	4	4	25	07	97	02	1	–
8	11.2	9.0	11.5	86	1012.8	5	5	4	27	07	97	01	1	–
9	8.8	8.2	10.9	96	1012.2	6	4	4	25	07	97	03	1	–
10	7.7	7.5	10.4	98	1018.6	5	5	9	25	02	97	03	1	0.0
11	10.2	8.8	11.3	91	1020.5	3	3	9	00	00	97	01	1	–
12	13.5	12.6	14.6	94	1017.4	7	7	5	22	03	95	10	1	–
13	15.4	15.2	17.3	99	1007.8	0	0	9	22	02	95	10	0	0.0
14	11.0	9.2	11.6	89	1007.3	8	8	4	27	09	97	02	1	–
15	11.3	9.1	11.6	86	1005.6	7	7	5	22	09	97	02	1	–
16	9.5	8.5	11.1	93	1013.6	8	8	4	24	05	97	02	1	–
17	8.0	7.6	10.4	97	1021.1	8	8	4	24	05	97	02	1	–
18	10.4	10.0	12.3	97	1016.0	8	7	3	31	04	96	63	2	1.4
19	3.0	2.7	7.4	98	1029.0	0	0	9	00	00	97	02	0	0.0
20	7.6	6.7	9.8	94	1026.1	8	8	4	24	05	96	10	1	–
21	12.1	10.2	12.4	88	1021.7	7	7	4	27	07	96	10	2	–
22	11.6	11.4	13.5	99	1018.3	8	8	4	03	03	96	10	5	0.4
23	7.8	7.2	10.1	96	1014.8	8	5	4	27	03	96	21	1	0.1
24	7.4	7.4	10.3	100	1013.6	9	9	.	25	03	93	43	4	0.2
25	10.0	9.4	11.8	96	1010.4	8	7	3	26	07	96	61	2	0.1
26	2.0	2.0	7.1	100	1017.2	4	4	4	19	01	96	10	0	–
27	9.4	8.6	11.2	95	1010.3	8	8	3	28	05	96	53	2	0.2
28	4.8	4.8	8.6	100	1015.8	2	0	9	27	04	97	01	1	–
29	3.1	1.6	6.8	90	1022.6	3	3	9	14	02	97	02	0	–
30	2.3	0.4	6.3	87	1014.9	0	0	9	09	02	97	01	0	–

Godz. 13

1	16.7	13.4	15.3	81	1006.7	6	6	4	27	07	97	03	2	–
2	16.0	12.6	14.6	80	1010.5	8	8	4	22	04	97	02	2	–
3	18.2	11.1	13.2	63	1008.7	6	6	4	22	07	97	25	2	0.5
4	16.9	9.5	11.9	62	1012.7	7	7	4	27	09	97	02	2	–
5	14.6	14.1	16.1	97	1007.8	8	7	3	22	05	96	61	6	1.5
6	15.5	8.7	11.2	64	1013.6	6	6	5	25	06	97	03	8	0.5
7	17.3	7.7	10.5	53	1012.1	5	5	5	25	11	97	02	1	–
8	14.8	6.9	9.9	59	1012.3	7	6	5	27	08	97	80	2	0.0
9	12.6	9.1	11.5	79	1014.5	7	6	4	29	05	97	25	2	1.2
10	14.5	7.9	10.7	65	1018.4	7	7	5	27	05	97	02	1	–
11	18.9	9.5	11.9	55	1019.7	7	7	9	22	05	97	03	1	–
12	22.3	13.8	15.8	59	1015.9	1	1	5	25	03	96	10	1	–
13	23.8	14.8	16.9	57	1005.7	5	1	5	22	05	97	01	1	–
14	14.1	9.0	11.5	71	1009.0	8	8	4	27	10	96	80	2	0.0
15	15.9	10.7	12.8	71	1003.5	8	8	4	22	09	97	02	2	–
16	14.3	9.9	12.2	75	1017.3	6	6	4	29	05	97	01	8	1.2
17	11.3	8.7	11.2	84	1020.3	8	8	4	26	06	97	02	2	–
18	11.6	7.0	10.0	74	1017.5	7	7	4	33	04	97	25	6	3.8
19	13.9	2.1	7.1	45	1028.8	2	1	5	29	04	97	03	0	–
20	16.4	9.8	12.1	65	1024.4	4	4	5	28	09	97	01	1	–
21	15.4	10.1	12.4	71	1020.8	3	3	4	27	07	96	10	1	–
22	15.9	3.9	8.1	45	1019.9	4	1	5	02	03	97	02	1	–
23	13.0	6.8	9.9	66	1014.1	8	8	4	35	03	96	80	6	0.0
24	13.9	5.7	9.2	58	1012.7	7	7	4	27	05	96	10	4	–
25	13.1	9.6	12.0	79	1013.1	6	6	4	35	06	97	01	8	2.3
26	11.8	9.0	11.5	83	1014.5	8	8	5	24	05	97	03	1	–
27	13.0	7.3	10.2	68	1011.5	6	6	4	28	08	97	03	5	0.8
28	11.5	4.0	8.1	60	1017.7	6	4	5	25	02	97	03	1	–
29	12.8	4.9	8.1	55	1020.4	3	1	9	16	03	97	03	0	–
30	14.5	9.3	11.7	71	1011.3	2	0	9	13	02	97	01	1	–

Godz. 19

1	13.6	12.7	14.7	94	1007.8	3	3	9	25	02	95	10	8	2.2
2	16.2	13.2	15.2	82	1009.3	8	8	4	22	02	96	10	1	–
3	14.4	11.6	13.7	83	1010.0	6	6	5	27	02	97	03	1	–
4	13.3	10.4	12.6	83	1012.5	2	0	9	20	02	97	01	1	–
5	13.4	12.7	14.7	95	1009.1	8	8	4	00	00	97	03	6	0.7
6	13.0	12.8	14.8	99	1012.0	8	7	3	22	06	96	61	2	0.1
7	13.5	8.3	11.0	71	1012.7	2	2	6	27	08	97	01	1	–
8	9.8	7.7	10.5	87	1011.6	2	2	4	27	06	97	01	8	0.2
9	10.5	7.8	10.6	84	1016.4	6	6	5	29	01	97	01	8	0.2
10	13.0	10.1	12.4	83	1019.5	8	5	4	27	01	96	61	2	0.0
11	16.7	11.6	13.6	72	1019.2	6	6	8	00	00	97	01	1	–
12	19.0	13.6	15.6	71	1013.0	5	0	9	18	01	96	10	1	–
13	14.1	13.2	15.2	94	1005.2	8	8	4	27	02	97	25	9	3.8
14	11.6	8.4	11.0	81	1010.9	8	0	9	23	03	97	01	8	0.0
15	13.5	12.8	14.8	95	1004.5	8	8	4	23	05	97	01	8	1.2
16	10.2	8.1	10.8	87	1021.0	2	2	6	29	02	97	02	1	–
17	11.1	7.8	10.6	80	1018.8	8	8	4	25	03	97	02	2	–
18	7.4	3.2	7.7	75	1023.2	0	0	9	02	02	97	02	1	–
19	8.9	3.9	8.1	71	1027.9	6	0	9	27	03	97	02	1	–
20	12.6	9.5	11.9	81	1023.1	0	0	9	27	04	97	02	0	–
21	13.2	10.3	12.6	83	1019.2	7	7	4	28	03	96	10	1	–
22	8.7	4.7	8.5	76	1019.3	1	1	9	29	03	97	01	1	–
23	9.5	8.3	10.9	92	1013.7	8	8	4	27	02	97	03	8	0.4
24	10.1	8.9	11.4	92	1011.4	8	8	3	26	05	96	21	5	0.5
25	7.1	4.3	8.3	83	1017.3	0	0	9	35	01	97	01	1	–
26	9.4	8.6	11.2	95	1012.9	1	1	4	25	04	97	01	1	–
27	7.5	6.6	9.8	94	1015.3	7	7	4	28	01	97	21	8	1.7
28	5.9	2.5	7.3	79	1019.9	0	0	9	05	01	97	01	1	–
29	8.8	3.2	7.7	68	1018.7	8	8	9	13	01	97	03	1	–
30	9.9	8.5	11.1	91	1009.7	8	8	5	08	01	96	10	1	–

Godz. 01

DNI	TEMPERATURA POWIETRZA T	TEMPERATURA PUNKTU ROSY T_d	PRĘŻNOŚĆ PARY WODNEJ e	WILGOTNOŚĆ WZGLĘDNA U	CIŚNIENIE ATMOSFERYCZNE P_o	ZACHMURZENIE N	N_h	h	WIATR dd	v	WIDZIALNOŚĆ V	POGODA ww	W	OPAD R
1	14.8	14.5	16.5	98	1006.0	8	8	3	15	01	95	10	6	4.6
2	12.4	12.0	14.0	98	1010.3	0	0	9	22	03	95	10	0	-
3	16.3	14.2	16.2	88	1007.6	6	5	9	22	06	96	10	2	-
4	14.3	12.5	14.5	89	1012.1	7	7	9	25	04	97	02	2	-
5	16.2	11.2	13.3	72	1009.0	8	8	6	21	07	97	03	2	-
6	11.3	9.7	12.1	90	1013.8	0	0	9	26	04	98	01	8	0.0
7	14.5	10.1	12.4	75	1015.1	3	3	4	24	05	97	01	1	-
8	11.7	9.3	11.7	85	1016.6	0	0	9	24	06	97	02	0	-
9	10.7	8.5	11.1	86	1015.2	3	0	9	25	04	97	03	1	-
10	11.2	9.6	12.0	90	1018.9	7	7	9	24	02	97	03	1	-
11	9.9	9.5	11.9	97	1019.9	0	0	9	27	01	93	46	1	-
12	15.4	14.4	16.4	93	1018.6	8	8	3	22	02	94	10	1	-
13	19.9	16.3	18.5	80	1008.2	0	0	9	22	07	96	10	0	-
14	12.7	10.4	12.6	86	1006.5	0	0	9	22	05	97	02	1	-
15	14.1	9.4	11.8	74	1008.4	6	4	9	21	07	98	03	1	-
16	10.0	8.2	10.8	88	1009.0	0	0	9	23	08	97	02	1	-
17	9.3	7.2	10.1	87	1023.7	5	5	5	25	04	97	02	1	-
18	11.4	9.2	11.7	86	1013.6	7	7	7	23	04	97	02	2	-
19	3.7	3.5	7.8	98	1027.2	0	0	9	00	00	94	10	0	-
20	7.9	6.4	9.6	90	1028.6	0	0	9	24	03	97	01	0	-
21	10.7	9.1	11.6	90	1025.1	0	0	9	24	04	97	02	0	-
22	11.7	9.9	12.2	89	1020.7	8	8	3	24	03	95	10	1	-
23	7.7	5.7	9.2	87	1019.3	7	7	3	23	04	96	10	1	-
24	9.3	8.7	11.2	96	1015.1	7	7	3	22	03	96	10	1	-
25	12.3	8.3	10.9	76	1014.4	8	8	4	27	06	97	02	2	-
26	5.2	5.2	8.8	100	1018.5	6	6	3	24	01	93	44	4	-
27	11.4	9.8	12.1	90	1013.5	8	8	5	26	04	97	60	2	0.0
28	8.7	6.8	9.9	88	1017.0	7	7	6	27	02	97	03	1	-
29	5.3	3.1	7.6	86	1020.1	0	0	9	07	02	97	02	0	-
30	5.9	2.8	7.4	80	1014.8	2	0	9	11	06	97	02	1	-

Godz. 07

DNI	TEMPERATURA POWIETRZA T	TEMPERATURA PUNKTU ROSY T_d	PRĘŻNOŚĆ PARY WODNEJ e	WILGOTNOŚĆ WZGLĘDNA U	CIŚNIENIE ATMOSFERYCZNE P_o	ZACHMURZENIE N	N_h	h	WIATR dd	v	WIDZIALNOŚĆ V	POGODA ww	W	OPAD R
1	14.4	13.9	15.8	97	1006.6	8	8	3	25	05	95	10	6	0.6
2	13.3	12.4	14.4	94	1010.8	8	8	2	24	04	95	10	4	-
3	15.0	12.7	14.6	89	1008.0	7	7	5	23	06	97	03	1	-
4	13.2	11.7	13.8	91	1013.8	7	7	6	24	04	96	10	1	-
5	15.8	13.3	15.3	85	1007.8	8	5	4	23	06	97	03	2	-
6	11.0	9.8	12.1	92	1015.0	7	7	9	22	04	97	03	1	-
7	13.1	10.6	12.8	85	1015.2	1	0	9	25	08	97	03	0	-
8	10.3	9.5	11.9	95	1016.3	6	6	3	24	04	97	03	1	-
9	10.2	8.6	11.2	90	1015.4	7	7	9	27	04	97	02	1	-
10	9.9	9.1	11.6	95	1019.3	7	5	9	25	03	97	03	1	-
11	11.8	10.2	12.5	90	1019.8	6	4	9	15	03	96	10	4	-
12	14.7	13.6	15.6	93	1017.4	3	1	9	24	03	94	10	1	-
13	18.8	16.7	19.0	87	1007.6	7	6	9	23	05	96	10	1	-
14	12.3	10.2	12.4	87	1008.1	7	6	5	23	07	97	03	1	-
15	14.3	9.9	12.2	75	1004.0	8	6	5	22	08	97	03	2	-
16	9.8	8.6	11.2	92	1014.2	6	6	3	24	05	97	03	1	-
17	10.5	7.8	10.6	84	1022.8	7	7	5	25	04	97	02	2	-
18	11.7	9.9	12.2	89	1018.1	8	4	5	25	05	96	10	2	-
19	6.7	4.6	8.5	87	1029.1	6	0	9	23	03	96	10	4	-
20	6.7	5.8	9.2	94	1027.5	3	0	9	24	03	97	02	0	-
21	9.7	9.1	11.6	96	1024.7	8	8	2	23	03	94	20	1	0.0
22	12.9	10.8	13.0	87	1020.1	7	7	4	27	03	96	10	2	-
23	9.4	8.2	10.8	92	1017.1	8	8	9	24	02	96	60	2	0.0
24	9.5	8.5	11.1	93	1015.3	5	5	3	27	04	95	10	2	-
25	11.3	9.1	11.6	86	1014.2	8	8	4	27	05	97	21	2	0.0
26	9.9	9.5	11.9	97	1017.1	8	4	4	24	04	97	03	4	-
27	10.9	9.1	11.6	89	1013.3	7	7	6	26	06	97	02	6	0.0
28	7.1	6.2	9.5	94	1017.3	3	3	9	25	02	97	11	1	-
29	3.3	2.6	7.3	95	1020.0	1	0	9	07	03	96	10	0	-
30	4.0	1.7	6.9	85	1012.9	2	0	9	11	04	97	02	0	-

Godz. 13

1	17.6	12.8	14.8	74	1008.4	7	7	4	25	05	96	10	2	-
2	19.5	13.6	15.6	69	1009.2	6	5	5	24	06	96	05	2	-
3	19.1	12.0	14.0	63	1009.3	6	4	5	24	08	98	01	2	-
4	19.1	12.2	14.2	64	1014.5	6	5	5	25	05	97	02	2	-
5	20.1	11.7	13.8	58	1008.8	6	5	5	27	05	98	01	6	0.0
6	14.1	13.4	15.4	95	1014.0	8	5	4	23	06	96	60	2	0.0
7	19.4	10.4	12.6	56	1015.7	6	5	5	25	08	98	02	1	-
8	17.5	7.0	10.0	50	1015.4	5	5	5	27	07	98	03	2	-
9	15.4	7.4	10.3	59	1016.8	7	7	5	28	05	98	03	2	-
10	16.0	9.5	11.9	65	1019.0	7	7	5	24	04	98	03	2	-
11	22.2	10.0	12.3	46	1020.2	3	1	9	24	07	97	03	1	-
12	24.1	15.4	17.5	59	1014.9	5	4	9	19	05	96	05	1	-
13	20.4	15.9	18.1	76	1007.2	8	5	4	25	05	96	10	6	0.6
14	15.5	8.7	11.2	64	1010.9	7	7	4	27	07	98	02	8	0.0
15	15.0	12.7	14.6	86	1002.6	8	6	4	23	08	96	60	2	0.6
16	16.7	8.8	11.3	60	1020.5	4	4	5	28	07	98	03	1	-
17	13.9	8.6	11.2	70	1022.6	8	8	4	24	05	97	03	2	-
18	14.3	7.7	10.5	64	1020.1	7	5	5	32	05	98	01	6	0.1
19	15.5	1.8	6.9	39	1030.1	1	0	9	23	05	98	01	1	-
20	17.9	10.1	12.3	60	1026.9	1	0	9	27	05	98	01	0	-
21	15.7	10.9	13.0	73	1023.5	5	5	4	24	05	97	03	2	-
22	15.7	10.7	12.8	72	1022.0	3	2	4	34	03	97	01	1	-
23	10.9	9.5	11.9	91	1016.7	8	5	3	25	02	97	21	6	0.9
24	12.9	8.9	11.4	77	1015.9	8	8	4	27	06	97	03	1	-
25	14.8	9.0	11.5	68	1016.2	6	6	4	30	05	98	01	2	-
26	13.0	9.1	11.5	77	1016.2	8	7	4	27	06	97	25	2	0.0
27	13.9	5.7	9.2	58	1014.4	6	6	5	31	08	98	02	8	0.0
28	12.1	5.5	9.0	64	1018.5	4	4	5	04	01	98	02	0	-
29	14.6	4.8	8.6	52	1018.5	2	2	6	11	05	97	03	0	-
30	15.5	7.5	10.4	59	1010.1	0	0	9	15	05	97	02	0	-

Godz. 19

1	15.3	13.5	15.5	89	1008.8	3	3	9	24	03	97	01	8	0.1
2	17.3	14.6	16.6	89	1008.6	7	4	5	22	06	96	10	2	-
3	14.6	12.2	14.2	86	1010.8	7	7	9	24	05	97	25	2	0.7
4	15.9	12.3	14.3	79	1012.4	7	0	9	21	03	97	02	2	-
5	13.9	12.4	14.4	91	1011.0	3	3	9	24	03	98	01	9	0.1
6	15.9	14.9	16.9	94	1013.1	7	7	4	23	05	96	10	6	0.0
7	15.3	8.9	11.4	66	1016.1	2	0	9	26	06	98	01	1	-
8	14.7	10.1	12.4	74	1014.6	6	6	5	30	03	98	25	1	0.0
9	13.2	9.7	12.0	79	1017.8	7	5	5	27	02	97	03	2	-
10	15.1	11.2	13.3	78	1018.7	5	3	7	13	03	98	01	2	-
11	17.8	14.4	16.4	80	1019.4	3	0	9	22	03	96	10	0	-
12	20.4	16.5	18.7	78	1010.2	3	0	9	12	05	96	10	1	-
13	15.3	14.8	16.8	97	1006.3	7	5	9	23	05	96	10	6	9.7
14	14.9	11.0	13.1	77	1011.2	8	4	5	24	06	98	03	2	-
15	13.8	10.4	12.6	80	1004.2	6	1	4	24	08	97	01	6	3.6
16	11.2	7.0	10.0	75	1023.1	3	3	5	27	03	98	01	1	-
17	11.5	8.7	11.2	83	1020.5	6	4	9	23	03	97	01	8	0.0
18	10.1	7.0	10.0	81	1023.3	1	0	9	36	04	98	01	1	-
19	11.1	8.1	10.8	81	1028.9	4	0	9	22	03	97	02	1	-
20	14.7	10.6	12.7	76	1025.7	1	0	9	24	04	97	02	0	-
21	14.0	11.2	13.3	83	1020.8	2	0	9	24	04	96	10	1	-
22	11.3	7.8	10.6	79	1021.5	1	0	9	33	02	97	01	1	-
23	11.0	9.6	12.0	91	1015.1	7	7	6	25	02	97	02	8	0.1
24	13.0	9.1	11.5	77	1014.8	8	8	4	26	05	97	21	2	0.0
25	10.3	9.5	11.9	95	1018.2	2	2	9	32	02	98	01	8	0.0
26	12.0	8.4	11.0	79	1014.7	7	7	7	24	03	97	03	2	-
27	9.9	5.8	9.2	76	1016.0	1	1	6	27	02	97	01	1	-
28	8.2	5.6	9.1	83	1019.1	2	1	6	06	02	97	01	0	-
29	10.1	6.0	9.4	76	1016.2	5	2	9	14	04	97	03	1	-
30	11.1	9.7	12.1	91	1008.1	2	0	9	12	02	95	10	0	-

Godz. 01

DNI	TEMPERATURA POWIETRZA T	TEMPERATURA PUNKTU ROSY T_d	PRĘŻNOŚĆ PARY WODNEJ e	WILGOTNOŚĆ WZGLĘDNA U	CIŚNIENIE ATMOSFERYCZNE P_o	ZACHMURZENIE N	N_h	h	WIATR dd	v	WIDZIALNOŚĆ V	POGODA ww	W	OPAD R
1	10.9	8.1	10.8	83	1013.2	4	2	9	14	05	97	01	1	-
2	13.3	13.1	15.1	99	1009.3	8	7	3	18	02	96	63	6	7.0
3	9.3	8.9	11.4	97	1012.5	0	0	9	00	00	94	10	1	-
4	12.1	11.5	13.6	96	1011.0	1	0	9	25	01	96	10	1	-
5	9.7	8.7	11.2	93	1014.5	5	3	5	24	01	96	10	1	-
6	13.9	13.2	15.2	95	1008.2	8	8	4	30	04	97	21	6	6.8
7	9.8	9.0	11.5	95	1013.8	8	8	4	24	02	97	03	1	-
8	11.7	10.3	12.6	91	1010.6	0	0	9	27	03	97	02	1	-
9	9.1	7.4	10.3	89	1009.5	0	0	9	26	02	97	02	1	-
10	6.8	5.9	9.3	94	1016.5	0	0	9	29	02	97	01	1	-
11	8.8	8.2	10.9	96	1020.6	0	0	9	23	01	96	10	1	-
12	12.3	10.6	12.8	89	1019.8	7	7	5	24	02	96	10	1	-
13	12.1	11.5	13.6	96	1015.3	0	0	9	00	00	95	10	0	-
14	17.2	16.0	18.2	93	1005.2	0	0	9	27	02	96	10	8	0.7
15	10.7	8.9	11.4	89	1013.4	0	0	9	25	06	97	02	1	-
16	12.9	11.0	13.1	88	1009.4	3	3	5	24	02	96	10	0	-
17	8.1	7.3	10.2	94	1020.6	0	0	9	24	02	96	10	0	-
18	11.0	8.8	11.3	86	1016.3	8	8	4	31	03	97	02	2	-
19	3.2	2.2	7.2	93	1022.8	0	0	9	30	02	97	02	0	-
20	6.2	3.1	7.6	80	1026.9	0	0	9	25	02	96	10	0	-
21	12.5	10.0	12.3	85	1020.5	8	8	4	30	04	97	03	1	-
22	13.3	9.8	12.1	79	1014.1	8	8	4	28	05	97	02	1	-
23	2.8	1.5	6.8	91	1017.4	6	6	5	19	01	97	03	1	-
24	4.6	3.4	7.8	92	1013.0	0	0	9	29	01	97	02	1	-
25	9.7	8.1	10.8	89	1008.1	7	7	4	29	04	97	01	6	0.0
26	3.7	2.7	7.4	93	1010.1	6	6	5	00	00	97	03	1	-
27	10.1	8.5	11.1	90	1010.8	7	7	4	28	05	97	02	6	0.0
28	1.3	0.5	6.3	94	1015.2	0	0	9	31	02	97	01	1	-
29	- 1.9	- 2.8	5.0	93	1021.7	0	0	9	00	00	96	10	0	-
30	0.2	- 0.7	5.8	94	1020.9	8	0	9	00	00	97	02	1	-

Godz. 07

DNI	TEMPERATURA POWIETRZA T	TEMPERATURA PUNKTU ROSY T_d	PRĘŻNOŚĆ PARY WODNEJ e	WILGOTNOŚĆ WZGLĘDNA U	CIŚNIENIE ATMOSFERYCZNE P_o	ZACHMURZENIE N	N_h	h	WIATR dd	v	WIDZIALNOŚĆ V	POGODA ww	W	OPAD R
1	11.5	8.7	11.2	83	1011.6	8	8	4	15	02	97	02	1	-
2	13.7	13.3	15.3	98	1009.8	8	8	3	27	02	96	60	6	6.1
3	11.2	11.2	13.3	100	1011.2	8	8	4	17	01	93	60	4	0.1
4	12.0	12.0	14.0	100	1012.4	7	7	5	25	03	96	10	1	-
5	11.3	10.7	12.9	96	1013.4	7	7	9	20	01	96	10	1	-
6	12.9	12.0	14.0	94	1011.1	8	7	3	29	02	97	03	2	-
7	13.5	12.6	14.6	94	1011.7	8	8	4	27	03	96	10	2	-
8	11.3	9.1	11.6	86	1009.8	4	4	5	27	04	97	03	1	-
9	10.1	8.0	10.8	87	1010.4	6	4	5	28	05	97	03	1	-
10	7.5	7.1	10.1	97	1018.5	2	0	9	26	02	97	03	0	-
11	9.5	9.1	11.6	97	1021.9	7	7	5	21	01	97	02	1	-
12	13.3	11.2	13.3	87	1018.5	8	8	5	24	03	96	10	2	-
13	15.3	14.6	16.6	96	1012.3	1	0	9	22	03	95	10	0	-
14	14.3	13.4	15.4	94	1008.0	8	8	3	27	05	96	10	6	1.4
15	11.6	9.4	11.8	87	1012.7	7	3	5	24	06	97	01	1	-
16	13.3	11.8	13.9	91	1012.8	5	3	5	27	03	97	01	1	-
17	8.3	6.8	9.9	90	1020.5	6	0	9	28	01	97	03	1	-
18	10.3	8.5	11.1	88	1014.1	8	8	4	26	02	97	60	2	0.0
19	4.0	3.0	7.6	93	1025.9	0	0	9	33	04	97	02	0	-
20	7.7	2.2	7.1	68	1025.4	6	3	5	27	03	97	01	1	-
21	12.5	10.6	12.8	88	1020.2	8	8	4	28	02	96	10	6	0.0
22	9.6	8.4	11.0	92	1015.6	8	8	5	05	03	97	02	6	0.6
23	7.2	3.2	7.7	76	1013.1	7	5	4	24	03	97	03	2	-
24	4.6	4.1	8.2	97	1013.7	8	8	4	21	01	96	10	4	-
25	10.0	9.2	11.6	95	1006.7	8	7	3	28	03	96	61	6	3.5
26	5.1	4.2	8.2	94	1017.9	7	7	5	00	00	96	10	2	-
27	9.9	8.3	10.9	89	1009.1	8	8	4	27	04	97	02	1	-
28	0.7	0.2	6.2	96	1016.0	3	3	5	25	02	97	03	0	-
29	- 1.5	- 2.6	5.0	92	1023.8	2	2	5	00	00	96	10	0	-
30	1.8	- 3.6	4.7	67	1018.4	1	1	9	00	00	97	01	1	-

Godz. 13

1	15.9	11.3	13.4	74	1011.4	8	8	4	18	04	97	02	2	-
2	14.7	12.7	14.7	88	1011.5	8	8	4	00	00	96	61	6	6.0
3	15.5	14.1	16.1	91	1010.7	8	8	4	21	01	96	80	6	2.3
4	18.5	10.2	12.4	58	1012.7	6	6	5	31	03	97	01	2	-
5	20.3	12.4	14.4	60	1010.2	7	5	5	19	06	97	01	2	-
6	15.6	11.0	13.1	74	1013.8	6	6	4	32	03	97	02	2	-
7	17.5	9.6	11.9	60	1011.4	7	7	4	29	08	97	02	2	-
8	15.0	8.3	11.0	64	1009.8	7	7	5	27	05	97	02	1	-
9	13.6	7.6	10.4	67	1011.0	7	7	4	30	05	97	25	2	0.8
10	14.6	6.9	9.9	60	1018.5	8	8	5	29	02	97	03	1	-
11	17.8	9.7	12.0	59	1021.9	7	4	5	26	02	97	03	2	-
12	21.1	12.9	14.9	60	1017.3	6	5	6	26	03	97	02	6	0.0
13	25.2	17.1	19.5	61	1009.1	4	3	6	25	04	96	10	0	-
14	16.6	8.7	11.2	59	1009.5	7	6	4	28	06	97	01	2	-
15	19.3	8.4	11.0	49	1009.5	7	1	5	25	08	97	02	2	-
16	18.4	7.2	10.2	48	1016.1	5	5	6	28	02	98	02	1	-
17	13.7	6.4	9.6	62	1019.3	8	8	4	27	07	97	03	1	-
18	11.3	7.8	10.6	79	1013.8	8	8	4	30	02	97	03	6	0.0
19	12.3	5.0	8.7	61	1027.5	7	7	5	36	02	97	02	1	-
20	16.1	6.3	9.6	52	1022.9	5	0	9	27	07	97	01	1	-
21	18.0	10.2	12.4	60	1018.0	1	1	6	28	06	97	01	1	-
22	13.5	5.5	9.0	58	1017.6	6	5	6	36	04	97	02	2	-
23	14.3	2.1	7.1	44	1010.9	6	5	5	30	04	97	01	2	-
24	12.7	6.2	9.5	65	1012.7	7	7	4	29	02	97	03	2	-
25	11.1	10.1	12.4	94	1007.9	7	7	4	33	04	97	25	6	4.2
26	11.6	3.0	7.6	55	1016.5	6	5	5	27	04	98	02	1	-
27	12.7	7.8	10.6	72	1008.5	8	8	4	29	05	97	02	6	0.0
28	9.6	0.2	6.2	52	1016.2	7	7	5	33	03	97	03	1	-
29	10.0	- 2.6	5.0	41	1022.9	3	0	9	18	02	98	03	0	-
30	15.9	8.7	9.4	52	1013.9	1	1	9	16	02	98	03	0	-

Godz. 19

1	13.5	13.1	15.1	98	1010.8	8	6	3	17	03	96	61	6	5.1
2	14.0	13.3	15.3	95	1012.4	2	2	5	21	01	96	10	8	5.3
3	14.3	13.6	15.6	95	1010.8	7	7	4	23	01	96	10	9	5.0
4	14.1	11.7	13.7	85	1014.3	6	6	5	26	01	97	03	1	-
5	17.3	14.9	17.0	86	1007.4	8	8	4	20	02	97	03	6	0.1
6	13.1	10.4	12.6	84	1014.1	0	0	9	26	02	97	02	1	-
7	14.9	10.4	12.6	74	1011.3	7	7	4	28	02	97	02	2	-
8	12.5	9.4	11.8	81	1009.4	7	7	4	31	03	97	25	1	0.0
9	10.1	6.7	9.8	79	1014.1	6	5	4	27	02	97	03	2	-
10	11.4	10.6	12.8	95	1019.5	8	8	4	23	01	96	25	8	0.1
11	13.3	11.2	13.3	87	1020.9	4	2	5	21	01	97	01	6	0.0
12	16.0	14.4	16.4	90	1016.2	3	0	9	24	02	95	10	1	-
13	19.8	17.2	19.6	85	1006.3	6	5	5	20	01	96	10	1	-
14	13.9	9.4	11.8	74	1011.9	8	8	4	28	06	97	03	2	-
15	14.1	9.7	12.0	75	1008.5	2	0	9	22	02	97	01	1	-
16	13.8	7.8	10.6	67	1018.6	3	3	5	28	02	98	01	1	-
17	11.9	7.2	10.1	73	1017.8	8	8	4	28	03	97	02	2	-
18	7.4	2.9	7.5	73	1017.5	0	0	9	33	02	97	01	8	2.0
19	8.2	3.8	8.0	74	1027.5	2	2	5	27	01	96	10	1	-
20	13.7	8.8	11.3	72	1020.9	6	6	9	26	02	97	02	2	-
21	16.8	8.2	10.9	57	1015.5	7	7	4	30	07	97	03	1	-
22	8.5	2.3	7.2	65	1018.3	0	0	9	33	02	97	01	1	-
23	7.5	4.8	8.6	83	1011.3	3	0	9	28	02	97	01	1	-
24	10.5	7.8	10.6	84	1010.9	8	8	4	24	03	97	02	2	-
25	8.0	4.9	8.6	80	1013.3	4	4	5	34	04	97	03	1	-
26	10.2	8.1	10.8	87	1013.2	7	7	4	27	02	97	25	2	0.2
27	8.5	7.7	10.5	94	1011.9	7	7	4	34	03	97	01	6	1.2
28	4.9	2.2	7.1	82	1018.4	1	1	6	30	02	97	01	1	-
29	2.1	- 0.7	5.8	82	1022.1	0	0	9	00	00	97	02	0	-
30	9.1	6.3	9.6	83	1012.3	0	0	9	14	01	97	02	0	-

Godz. 01

DNI	TEMPERATURA POWIETRZA	TEMPERATURA PUNKTU ROSY	PRĘŻNOŚĆ PARY WODNEJ	WILGOTNOŚĆ WZGLĘDNA	CIŚNIENIE ATMOSFERYCZNE	ZACHMURZENIE			WIATR		WIDZIALNOŚĆ	POGODA		OPAD
	T	T_d	e	U	P_o	N	N_h	h	dd	v	V	ww	W	R
1	11.9	8.1	10.8	77	1011.2	7	7	9	12	04	98	02	1	-
2	13.7	13.2	15.1	97	1009.3	8	7	3	22	02	95	61	6	5.6
3	10.6	10.2	12.4	97	1011.6	0	0	9	18	01	96	10	0	-
4	11.9	11.5	13.6	97	1011.5	0	0	9	22	01	97	02	1	-
5	9.3	8.9	11.4	97	1014.2	1	0	9	18	01	98	03	0	-
6	12.6	12.2	14.2	98	1009.2	0	0	9	27	03	97	02	8	5.6
7	12.7	12.0	14.0	95	1013.3	8	8	5	21	04	97	02	1	-
8	11.5	9.1	11.6	85	1011.7	0	0	9	25	05	97	02	1	-
9	9.5	7.0	10.0	84	1010.8	0	0	9	26	04	98	02	1	-
10	7.5	7.1	10.1	97	1017.6	0	0	9	27	01	97	02	8	0.4
11	9.9	9.5	11.9	97	1021.2	0	0	9	00	00	97	01	1	-
12	13.0	10.7	12.9	86	1019.7	3	3	9	18	02	97	03	1	-
13	14.5	14.2	16.1	98	1013.7	0	0	9	00	00	96	10	0	-
14	15.8	14.4	16.4	91	1005.8	8	8	5	27	02	97	25	9	1.3
15	11.3	9.7	12.1	90	1013.0	4	4	5	20	02	97	03	1	-
16	14.1	11.9	13.9	87	1009.6	8	8	5	22	02	97	02	1	-
17	7.7	7.1	10.0	96	1021.4	0	0	9	24	02	97	02	1	-
18	10.9	8.7	11.2	86	1017.4	8	8	5	24	04	97	02	2	-
19	2.2	1.9	7.0	98	1024.4	0	0	9	30	01	98	02	0	-
20	6.1	3.0	7.6	80	1027.5	0	0	9	22	02	98	02	0	-
21	11.1	9.5	11.9	90	1021.6	0	0	9	25	02	98	02	1	-
22	11.4	9.8	12.1	90	1015.5	0	0	9	27	02	97	01	1	-
23	5.9	3.8	8.0	86	1017.3	7	7	5	18	02	98	02	1	-
24	2.4	1.9	7.0	96	1013.8	0	0	9	00	00	98	01	0	-
25	10.1	9.7	12.0	97	1009.0	8	8	4	25	04	97	61	2	0.1
26	4.2	3.2	7.7	93	1018.2	6	6	5	29	01	98	02	1	-
27	9.7	9.1	11.6	96	1011.8	2	2	5	22	03	97	01	6	0.6
28	0.7	0.4	6.3	98	1016.3	1	0	9	27	01	98	01	1	-
29	- 1.6	- 1.9	5.3	98	1022.1	0	0	9	00	00	98	02	0	-
30	2.7	- 1.5	5.5	74	1019.5	6	0	9	12	01	97	02	1	-

Godz. 07

DNI	TEMPERATURA POWIETRZA	TEMPERATURA PUNKTU ROSY	PRĘŻNOŚĆ PARY WODNEJ	WILGOTNOŚĆ WZGLĘDNA	CIŚNIENIE ATMOSFERYCZNE	ZACHMURZENIE			WIATR		WIDZIALNOŚĆ	POGODA		OPAD
	T	T_d	e	U	P_o	N	N_h	h	dd	v	V	ww	W	R
1	11.5	9.1	11.6	85	1009.6	7	7	9	14	04	97	21	2	0.0
2	12.3	12.3	14.3	100	1010.5	9	9	.	23	02	92	47	6	1.4
3	13.3	12.9	14.9	98	1010.3	7	7	9	18	01	95	21	1	0.9
4	13.3	12.6	14.6	95	1012.8	7	7	9	24	03	97	02	1	-
5	11.1	10.3	12.5	95	1011.9	7	0	9	16	01	97	01	1	-
6	12.6	10.9	13.0	89	1012.1	7	7	4	29	03	97	02	1	-
7	14.4	13.1	15.1	92	1012.2	7	7	4	25	07	97	03	1	-
8	11.7	8.9	11.4	83	1011.1	2	2	4	27	05	98	03	0	-
9	9.3	8.1	10.8	92	1011.5	2	1	3	26	04	98	03	0	-
10	6.9	6.5	9.6	97	1019.1	2	0	9	22	02	97	03	0	-
11	9.4	8.8	11.3	96	1021.8	7	7	9	21	01	97	02	1	-
12	13.4	11.2	13.3	86	1018.4	7	7	9	21	02	96	10	1	-
13	16.7	15.0	17.0	90	1011.1	1	1	9	19	03	96	10	0	-
14	13.7	12.6	14.6	93	1008.6	7	3	4	24	04	96	10	8	0.6
15	12.0	9.5	11.8	84	1011.7	7	0	9	22	04	97	03	1	-
16	12.9	11.2	13.3	89	1013.7	2	2	3	27	04	97	03	1	-
17	7.6	7.0	10.0	96	1021.3	3	1	9	25	03	97	02	0	-
18	10.8	9.0	11.5	89	1015.4	8	8	4	27	05	97	60	1	0.0
19	4.3	3.3	7.8	93	1027.0	5	5	5	30	01	98	03	1	-
20	6.3	2.4	7.3	76	1026.3	7	0	9	24	04	98	02	1	-
21	12.3	11.2	13.3	93	1021.6	7	7	5	25	03	96	10	1	-
22	10.1	9.5	11.9	96	1016.6	6	3	9	36	02	98	21	1	0.3
23	5.9	4.5	8.4	91	1014.0	7	0	9	18	01	98	02	1	-
24	4.1	3.9	8.0	98	1014.1	7	7	9	00	00	95	10	4	-
25	10.3	9.5	11.9	95	1008.1	8	8	4	25	05	96	61	6	0.5
26	1.4	1.1	6.6	98	1018.7	0	0	9	23	02	98	02	1	-
27	10.1	7.6	10.4	85	1010.0	8	8	5	22	05	97	03	1	-
28	1.4	1.1	6.6	98	1016.2	2	2	9	21	01	98	03	0	-
29	- 2.9	- 3.6	4.7	95	1024.1	0	0	9	00	00	92	42	4	-
30	2.7	- 2.5	5.1	69	1016.6	0	0	9	12	02	97	02	1	-

Godz. 13

1	16.0	13.2	15.1	83	1009.8	8	8	9	14	03	97	02	2	-
2	18.0	14.0	16.0	77	1011.9	5	5	4	22	02	96	10	4	-
3	18.9	16.4	18.7	86	1009.9	6	6	5	22	04	96	10	6	1.0
4	17.0	11.3	13.4	69	1013.8	7	7	5	27	04	97	03	1	-
5	20.0	13.4	15.4	66	1009.3	7	7	9	22	03	97	03	2	-
6	16.4	10.4	12.6	68	1014.2	3	3	5	27	02	97	01	1	-
7	17.4	9.7	12.0	60	1012.7	5	5	5	29	06	97	01	1	-
8	17.0	8.5	11.1	57	1010.9	6	6	5	27	08	98	01	2	-
9	16.6	6.5	9.7	51	1012.2	3	3	5	29	05	98	02	1	-
10	15.8	8.4	11.0	61	1019.0	8	8	5	27	03	97	02	2	-
11	19.2	9.7	12.0	54	1021.4	6	6	9	21	02	97	01	2	-
12	22.4	14.1	16.1	59	1017.2	0	0	9	25	03	97	01	1	-
13	25.7	18.2	20.9	63	1008.5	0	0	9	22	06	97	02	0	-
14	16.6	8.7	11.2	59	1010.7	7	7	5	25	06	97	03	2	-
15	18.6	9.8	12.1	57	1008.4	6	3	9	22	08	97	03	1	-
16	17.8	8.6	11.2	55	1016.8	4	4	5	27	04	97	02	0	-
17	13.3	7.9	10.6	70	1020.1	8	8	5	25	06	97	02	2	-
18	12.8	10.5	12.7	86	1014.5	7	4	4	27	02	97	25	6	0.0
19	14.7	4.4	8.4	50	1028.5	4	4	5	34	04	98	03	0	-
20	16.6	8.2	10.9	58	1024.0	6	4	5	27	06	98	03	2	-
21	19.5	10.3	12.5	55	1018.8	0	0	9	25	05	97	02	1	-
22	14.4	4.3	8.3	51	1019.1	4	2	5	36	04	98	02	1	-
23	12.9	7.0	10.0	67	1012.1	7	7	5	27	02	98	02	1	-
24	12.7	7.8	10.6	72	1013.3	6	6	5	25	05	97	01	2	-
25	12.5	10.6	12.8	88	1009.8	7	7	4	33	04	98	25	6	1.5
26	13.5	5.0	8.7	56	1015.9	6	4	5	22	05	98	03	1	-
27	12.9	7.6	10.5	70	1009.3	7	7	5	25	06	97	01	2	-
28	10.7	6.5	9.7	75	1016.3	5	5	5	36	03	98	01	1	-
29	10.8	- 4.4	4.4	34	1022.7	1	0	9	00	00	98	03	4	-
30	16.2	6.7	9.8	53	1013.4	0	0	9	14	02	97	02	0	-

Godz. 19

1	14.1	13.7	15.7	98	1009.2	8	7	3	16	02	95	61	6	5.9
2	14.9	13.1	15.1	89	1012.2	0	0	9	18	01	96	10	1	-
3	16.2	13.8	15.7	85	1010.6	7	7	5	23	03	97	03	9	2.9
4	13.7	10.9	13.0	83	1014.5	1	1	5	22	02	98	01	1	-
5	14.7	14.3	16.3	98	1008.2	8	8	4	26	03	96	80	6	11.3
6	12.5	11.0	13.1	90	1014.4	0	0	9	21	02	97	02	0	-
7	14.3	9.9	12.2	75	1012.0	3	1	5	27	01	97	02	1	-
8	13.7	7.0	10.0	64	1010.4	6	6	5	28	04	98	01	2	-
9	10.5	8.5	11.1	87	1015.1	7	4	5	29	02	98	25	1	0.2
10	12.1	10.2	12.4	88	1019.9	7	7	9	00	00	97	25	2	0.0
11	14.1	10.5	12.7	79	1020.3	2	2	9	20	02	97	02	1	-
12	17.2	14.8	16.8	86	1015.6	0	0	9	24	01	96	10	0	-
13	21.0	18.0	20.6	83	1004.5	1	0	9	16	02	96	05	0	-
14	13.3	10.0	12.3	81	1012.3	6	3	5	22	04	97	01	2	-
15	16.4	10.6	12.8	69	1006.8	1	1	9	18	04	97	02	1	-
16	12.8	9.5	11.9	80	1019.7	7	7	5	28	01	97	02	1	-
17	11.9	8.1	10.8	77	1018.7	7	7	5	24	02	97	01	2	-
18	6.5	4.2	8.2	85	1019.4	0	0	9	30	01	98	02	8	1.8
19	8.3	4.7	8.5	78	1028.1	2	0	9	22	01	98	01	1	-
20	14.3	9.5	11.8	73	1021.9	6	6	9	25	04	98	03	1	-
21	14.8	8.8	11.3	67	1017.1	0	0	9	27	04	97	01	0	-
22	7.1	5.1	8.8	87	1019.2	0	0	9	00	00	98	01	0	-
23	6.7	4.6	8.5	87	1012.6	1	1	9	30	01	98	01	1	-
24	11.5	6.9	10.0	73	1011.2	8	8	5	25	03	97	03	2	-
25	6.9	4.1	8.2	82	1015.1	0	0	9	32	03	98	01	1	-
26	10.7	8.3	10.9	85	1013.2	8	8	5	22	03	98	02	6	0.0
27	7.7	5.7	9.2	87	1013.4	7	7	5	31	02	98	02	8	1.7
28	4.0	2.3	7.2	88	1019.3	0	0	9	00	00	98	01	1	-
29	5.1	- 2.4	5.1	58	1021.2	1	0	9	10	02	97	02	0	-
30	10.8	7.3	10.2	79	1011.6	0	0	9	00	00	97	02	0	-

Godz. 01

DNI	TEMPERATURA POWIETRZA	TEMPERATURA PUNKTU ROSY	PRĘŻNOŚĆ PARY WODNEJ	WILGOTNOŚĆ WZGLĘDNA	CIŚNIENIE ATMOSFERYCZNE	ZACHMURZENIE			WIATR		WIDZIALNOŚĆ	POGODA		OPAD
	T	T_d	e	U	P_o	N	N_h	h	dd	v	V	ww	W	R
1	15.8	14.9	17.0	95	1008.2	8	7	3	00	00	96	61	2	1.2
2	10.9	10.3	12.5	96	1009.8	0	0	9	25	01	95	10	1	-
3	15.0	15.0	17.0	100	1010.1	8	8	4	22	01	97	21	2	5.5
4	13.1	12.2	14.2	94	1011.7	6	6	9	22	02	96	10	1	-
5	11.8	10.2	12.5	90	1012.2	4	0	9	18	02	97	03	0	-
6	11.5	11.1	13.2	97	1011.6	4	4	9	25	01	97	02	9	0.5
7	14.3	13.8	15.7	97	1013.9	7	7	4	20	02	96	10	6	0.0
8	11.0	8.4	11.0	84	1014.2	0	0	9	25	03	97	02	0	-
9	9.8	7.7	10.5	87	1012.9	5	3	5	27	04	97	03	2	-
10	6.2	5.5	9.0	95	1018.3	0	0	9	27	01	97	02	1	-
11	11.1	10.1	12.4	94	1020.6	7	4	6	16	01	97	01	2	-
12	12.8	10.5	12.7	86	1019.8	0	0	9	22	01	97	02	0	-
13	16.4	15.4	17.5	94	1011.3	0	0	9	16	01	96	10	0	-
14	13.8	13.1	15.1	95	1007.6	8	4	3	26	01	96	10	9	4.3
15	13.4	9.9	12.2	80	1011.9	5	5	9	24	03	97	02	1	-
16	13.0	10.9	13.1	87	1009.7	0	0	9	23	04	97	01	8	0.0
17	7.0	6.3	9.6	96	1022.7	0	0	9	27	01	97	02	1	-
18	11.2	8.4	11.0	83	1018.6	7	7	5	26	01	97	01	2	-
19	0.8	0.3	6.2	96	1026.9	0	0	9	00	00	97	02	0	-
20	5.7	3.1	7.6	83	1028.3	8	8	9	26	01	97	03	1	-
21	11.6	8.4	11.0	81	1023.8	0	0	9	28	03	97	02	0	-
22	11.4	10.0	12.3	91	1018.4	0	0	9	27	02	97	02	0	-
23	3.9	3.7	7.9	98	1017.8	1	1	5	25	02	97	03	0	-
24	6.8	6.8	9.9	100	1014.9	1	1	9	24	01	97	02	8	0.0
25	11.0	9.6	12.0	91	1011.5	8	8	4	25	02	97	02	8	0.0
26	- 0.2	- 0.5	5.9	98	1018.9	0	0	9	00	00	97	02	0	-
27	9.4	8.2	10.8	92	1012.7	7	7	9	25	03	97	02	1	-
28	6.8	6.4	9.6	97	1016.6	8	8	5	29	01	97	03	6	0.3
29	0.9	0.4	6.3	96	1021.8	5	5	9	07	01	97	01	1	-
30	4.2	- 0.3	6.0	72	1017.3	2	0	9	10	03	97	03	0	-

Godz. 07

DNI	TEMPERATURA POWIETRZA	TEMPERATURA PUNKTU ROSY	PRĘŻNOŚĆ PARY WODNEJ	WILGOTNOŚĆ WZGLĘDNA	CIŚNIENIE ATMOSFERYCZNE	ZACHMURZENIE			WIATR		WIDZIALNOŚĆ	POGODA		OPAD
	T	T_d	e	U	P_o	N	N_h	h	dd	v	V	ww	W	R
1	14.7	14.5	16.5	99	1007.0	8	8	3	16	03	95	51	6	1.7
2	11.2	11.2	13.3	100	1011.0	9	9	.	25	01	91	47	4	-
3	15.0	14.7	16.7	98	1008.9	7	7	9	22	02	96	10	2	-
4	13.0	11.9	13.9	93	1013.6	7	7	4	25	03	96	10	1	-
5	13.4	10.8	12.9	84	1009.3	7	7	9	18	02	96	10	1	-
6	10.5	10.3	12.5	99	1014.3	8	8	9	27	03	96	10	1	-
7	13.0	10.7	12.9	86	1014.2	7	7	4	27	04	97	03	1	-
8	11.0	8.6	11.2	85	1014.1	4	4	4	25	04	97	01	1	-
9	9.7	8.5	11.1	92	1013.3	6	2	5	25	04	97	03	1	-
10	7.9	7.7	10.5	99	1019.4	3	3	9	25	01	95	10	0	-
11	10.6	10.2	12.4	97	1020.9	5	5	9	00	00	96	10	2	-
12	13.8	11.9	14.0	89	1018.6	7	5	6	27	01	96	10	1	-
13	17.2	15.9	18.0	92	1009.3	3	0	9	18	01	96	10	0	-
14	12.2	10.3	12.5	88	1009.3	3	3	4	25	02	97	01	1	-
15	12.2	9.0	11.6	81	1009.0	4	0	9	19	02	97	01	1	-
16	10.0	8.4	10.0	89	1014.4	2	0	9	24	03	97	03	0	-
17	7.7	7.5	10.4	98	1022.0	7	6	5	22	01	97	03	1	-
18	11.2	9.2	11.6	88	1016.8	7	5	5	25	02	97	01	2	-
19	2.7	2.2	7.2	96	1029.1	1	0	9	27	01	96	10	0	-
20	6.2	1.8	6.9	73	1027.1	6	0	9	25	01	97	01	1	-
21	10.4	10.0	12.3	97	1023.0	8	8	9	23	02	96	10	1	-
22	12.1	11.5	13.6	96	1018.0	7	7	5	29	03	96	10	1	-
23	6.4	6.0	9.3	97	1015.0	8	8	9	25	02	96	10	1	-
24	9.8	7.3	10.2	84	1014.7	7	5	4	29	02	96	10	8	0.1
25	10.9	8.9	11.4	87	1010.7	8	8	4	29	04	97	02	5	0.0
26	0.0	- 0.3	6.0	98	1018.1	2	2	9	00	00	95	28	0	-
27	9.7	9.3	11.7	97	1011.4	7	5	4	24	04	97	20	1	0.4
28	4.9	4.7	8.5	98	1016.3	4	2	5	24	01	96	10	6	0.2
29	1.3	- 0.1	6.1	91	1022.5	1	1	9	11	01	97	03	1	-
30	2.9	- 0.1	6.1	81	1014.8	0	0	9	09	03	97	01	0	-

Godz. 13

1	17.2	12.6	14.5	74	1008.7	8	8	4	27	03	96	80	5	0.1
2	16.8	12.5	14.5	76	1011.5	7	7	5	27	01	97	02	4	-
3	20.1	13.7	15.7	67	1009.6	6	6	5	25	02	97	01	8	0.0
4	16.6	10.7	12.8	68	1014.6	8	8	5	25	04	97	03	2	-
5	15.9	15.1	17.1	95	1008.6	8	6	4	22	02	96	61	6	1.3
6	17.2	10.1	12.4	63	1015.1	4	4	5	25	02	98	03	1	-
7	17.6	9.3	11.7	58	1014.0	5	5	6	32	03	98	01	1	-
8	16.4	6.5	9.7	52	1013.5	5	5	5	27	07	98	03	1	-
9	13.6	8.9	11.4	73	1014.6	7	7	5	29	04	98	25	2	0.0
10	16.0	7.2	10.2	56	1019.6	7	2	5	27	02	98	03	1	-
11	20.6	8.8	11.3	47	1020.8	6	1	5	25	02	97	03	1	-
12	24.5	13.5	15.5	50	1016.8	4	0	9	18	01	96	05	1	-
13	24.4	18.3	21.0	69	1008.0	8	8	9	24	01	97	03	1	-
14	15.8	9.1	11.5	64	1010.6	7	7	5	26	07	97	02	1	-
15	20.3	9.5	11.9	50	1005.4	5	1	6	23	05	97	01	1	-
16	13.8	7.8	10.6	67	1018.9	3	2	5	28	02	98	01	1	-
17	13.7	7.4	10.3	66	1021.4	7	4	5	28	04	97	03	2	-
18	15.4	4.9	8.6	49	1016.9	6	6	5	33	05	98	02	8	0.3
19	14.7	2.4	7.3	43	1029.8	2	2	6	31	01	98	03	0	-
20	16.8	8.5	11.1	58	1025.5	2	1	5	26	03	98	01	1	-
21	18.6	10.1	12.3	58	1021.0	0	0	9	27	02	97	02	1	-
22	16.1	3.6	7.9	43	1020.0	4	2	5	06	04	98	03	8	0.0
23	13.0	6.3	9.6	64	1014.1	5	2	5	30	03	97	01	2	-
24	11.9	8.3	10.9	78	1014.5	7	5	5	29	03	97	01	2	-
25	12.7	12.1	14.2	96	1012.9	7	5	4	32	03	97	21	2	2.0
26	12.9	9.2	11.6	78	1016.1	8	8	4	24	03	96	10	1	-
27	10.2	9.0	11.5	92	1011.9	7	7	5	28	03	97	25	2	0.2
28	12.6	3.2	7.7	53	1018.0	5	5	6	35	04	98	03	1	-
29	13.6	1.0	6.6	42	1021.0	1	1	5	16	03	98	02	0	-
30	15.7	6.6	9.7	55	1011.0	0	0	9	10	02	97	02	0	-

Godz. 19

1	15.4	14.4	16.4	93	1009.1	6	2	5	25	01	95	10	8	1.4
2	17.2	13.3	15.3	78	1010.4	8	8	6	18	01	97	03	1	-
3	15.8	13.3	15.3	85	1010.4	2	2	9	27	01	97	01	8	1.9
4	14.8	11.9	13.9	83	1014.2	1	0	9	29	01	97	01	1	-
5	14.2	13.8	15.8	98	1009.5	8	3	5	25	01	95	10	6	2.4
6	14.6	12.0	14.1	85	1013.7	8	5	3	25	02	96	20	1	0.0
7	15.6	9.3	11.7	66	1013.7	1	1	6	25	04	97	01	1	-
8	14.2	6.9	9.9	61	1012.8	8	8	5	25	04	97	03	1	-
9	11.2	8.4	11.0	83	1016.2	7	7	9	27	01	97	01	8	0.0
10	14.4	11.0	13.2	80	1019.8	7	7	6	00	00	97	03	2	-
11	16.6	12.1	14.1	75	1020.1	2	1	9	20	01	96	10	1	-
12	19.1	15.2	17.3	78	1013.8	1	1	9	00	00	96	10	0	-
13	16.2	16.2	18.4	100	1005.8	8	8	5	31	02	96	95	6	6.1
14	13.0	9.7	12.0	80	1012.3	7	1	5	26	02	97	03	2	-
15	16.6	11.7	13.7	73	1006.2	8	8	5	26	06	97	02	2	-
16	11.0	9.6	12.0	91	1021.1	3	2	5	25	01	97	03	8	1.6
17	11.8	8.8	11.3	82	1019.9	8	8	5	21	02	97	02	2	-
18	9.2	3.2	7.7	66	1022.0	0	0	9	02	03	97	01	8	0.0
19	10.0	4.2	8.2	67	1028.8	1	0	9	24	01	97	01	0	-
20	14.2	10.0	12.3	76	1024.0	0	0	9	27	02	97	01	0	-
21	13.2	9.3	11.7	77	1019.1	1	0	9	29	02	97	02	0	-
22	7.8	5.1	8.8	83	1019.8	1	1	5	00	00	97	01	0	-
23	10.0	7.5	10.4	84	1013.9	5	4	5	26	01	97	03	6	0.0
24	10.8	9.6	12.0	92	1012.5	8	8	5	25	02	96	80	2	0.0
25	7.8	6.1	9.4	89	1016.9	1	1	5	01	02	97	01	1	-
26	11.8	9.8	12.2	88	1013.9	6	3	5	24	03	97	01	6	0.2
27	7.8	7.2	10.1	96	1015.3	8	8	5	32	01	97	25	1	0.5
28	6.0	4.1	8.2	88	1019.5	3	3	9	00	00	97	03	1	-
29	6.3	1.6	6.9	72	1019.8	1	0	9	11	03	97	02	0	-
30	12.0	8.8	11.3	81	1009.2	6	6	9	10	02	97	01	1	-

Godz. 01

DNI	TEMPERATURA POWIETRZA T	TEMPERATURA PUNKTU ROSY T_d	PRĘŻNOŚĆ PARY WODNEJ e	WILGOTNOŚĆ WZGLĘDNA U	CIŚNIENIE ATMOSFERYCZNE P_o	ZACHMURZENIE N	N_h	h	WIATR dd	v	WIDZIALNOŚĆ V	POGODA ww	W	OPAD R
1	15.1	13.1	15.1	88	1006.0	8	8	4	12	01	96	10	8	0.0
2	12.6	12.2	14.2	98	1010.8	7	7	9	28	01	96	10	1	-
3	15.5	13.9	15.9	90	1009.0	8	8	5	25	01	96	10	1	-
4	13.9	11.7	13.7	87	1013.1	7	3	5	27	02	97	02	9	0.0
5	13.5	12.6	14.6	94	1010.5	7	7	5	27	01	97	02	2	-
6	11.8	9.4	11.8	85	1014.0	2	2	5	32	03	97	02	1	-
7	14.2	10.0	12.3	76	1015.4	0	0	9	32	04	96	10	1	-
8	11.0	8.4	11.0	84	1017.1	0	0	9	32	03	97	02	0	-
9	10.8	7.7	10.5	81	1015.3	2	0	9	31	03	97	02	1	-
10	9.2	8.4	11.0	95	1018.9	6	6	5	32	01	97	03	1	-
11	10.4	9.0	11.5	91	1020.1	0	0	9	27	01	97	02	1	-
12	13.7	12.4	14.4	92	1019.6	0	0	9	00	00	96	10	0	-
13	19.9	17.0	19.3	83	1009.2	0	0	9	18	01	97	02	1	-
14	13.2	11.7	13.8	91	1007.6	0	0	9	27	03	96	10	1	-
15	12.7	9.4	11.8	80	1011.7	0	0	9	27	04	97	02	1	-
16	10.2	7.9	10.7	86	1010.7	1	0	9	27	02	97	03	1	-
17	7.6	6.5	9.7	93	1024.7	3	3	5	27	01	97	03	1	-
18	10.2	8.4	11.0	88	1020.6	8	8	5	26	01	97	02	1	-
19	4.8	2.6	7.4	86	1027.6	0	0	9	07	01	97	02	0	-
20	6.4	5.3	8.9	92	1028.9	0	0	9	00	00	97	02	0	-
21	9.7	8.5	11.1	92	1025.8	0	0	9	00	00	97	02	0	-
22	11.4	8.6	11.2	83	1020.8	0	0	9	30	02	97	02	1	-
23	7.4	4.7	8.5	83	1019.9	0	0	9	30	02	97	02	0	-
24	8.0	6.7	9.8	92	1015.3	3	3	5	00	00	96	10	1	-
25	12.0	8.0	10.7	76	1014.8	8	8	4	27	03	97	02	2	-
26	6.8	6.6	9.7	99	1018.5	1	1	9	35	01	96	10	0	-
27	10.6	7.7	10.5	82	1014.6	8	8	5	26	02	96	10	1	-
28	9.6	8.4	11.0	92	1017.4	7	7	5	27	01	97	02	1	-
29	4.9	3.5	7.8	90	1020.1	2	0	9	04	01	96	10	0	-
30	6.4	2.3	7.2	75	1014.8	6	0	9	09	04	97	03	1	-

Godz. 07

DNI	TEMPERATURA POWIETRZA T	TEMPERATURA PUNKTU ROSY T_d	PRĘŻNOŚĆ PARY WODNEJ e	WILGOTNOŚĆ WZGLĘDNA U	CIŚNIENIE ATMOSFERYCZNE P_o	ZACHMURZENIE N	N_h	h	WIATR dd	v	WIDZIALNOŚĆ V	POGODA ww	W	OPAD R
1	13.5	12.6	14.6	94	1007.0	8	8	4	27	01	95	10	2	-
2	13.5	12.0	14.0	91	1011.4	7	7	5	28	01	96	10	2	-
3	14.3	13.0	15.0	92	1009.0	7	4	5	26	02	96	25	1	0.7
4	12.2	11.3	13.3	94	1014.8	8	8	5	28	03	96	10	1	-
5	15.1	12.0	14.0	82	1008.6	8	8	5	27	01	97	02	2	-
6	10.6	9.4	11.8	92	1015.6	7	2	5	32	02	96	10	1	-
7	12.5	10.6	12.8	88	1016.0	0	0	9	27	05	97	02	0	-
8	10.0	8.6	11.2	91	1016.8	3	1	9	30	03	97	03	0	-
9	9.1	7.4	10.3	89	1015.6	7	3	5	32	02	97	03	1	-
10	8.4	8.2	10.9	99	1019.4	4	3	9	32	01	95	10	1	-
11	8.2	5.8	9.2	85	1020.7	7	5	9	27	01	96	10	1	-
12	13.3	12.8	14.7	96	1017.9	9	9	.	00	00	93	45	4	-
13	17.5	16.3	18.6	93	1008.6	4	3	9	21	01	96	10	0	-
14	11.4	9.4	11.8	88	1009.9	6	6	5	27	04	97	03	1	-
15	12.6	9.5	11.9	81	1007.5	8	8	5	22	04	97	03	1	-
16	9.3	8.5	11.1	95	1015.7	3	2	4	28	03	97	03	1	-
17	9.1	7.0	10.0	87	1023.5	7	7	5	28	01	97	02	1	-
18	10.9	8.9	11.4	87	1019.2	7	7	5	31	02	96	10	2	-
19	2.0	1.8	6.9	98	1029.9	4	0	9	00	00	97	03	0	-
20	5.4	3.2	7.7	86	1028.2	8	0	9	24	01	97	02	1	-
21	8.2	7.1	10.1	93	1025.3	0	0	9	27	01	97	02	0	-
22	10.0	9.4	11.8	96	1020.7	8	8	4	00	00	95	10	1	-
23	8.3	6.1	9.4	86	1017.5	8	8	5	27	01	97	02	1	-
24	9.2	7.7	10.5	91	1015.9	8	8	4	24	02	96	10	1	-
25	10.8	8.6	11.2	86	1014.9	8	8	4	27	03	96	61	2	0.0
26	9.6	9.6	12.0	100	1017.9	9	9	.	25	01	93	45	4	-
27	10.6	8.6	11.2	87	1014.2	8	8	4	30	02	96	10	2	-
28	9.0	8.0	10.7	93	1018.0	7	7	5	27	01	97	02	2	-
29	3.3	2.3	7.2	93	1020.1	0	0	9	08	01	96	10	0	-
30	3.4	1.6	6.9	88	1012.8	8	0	9	09	02	97	02	2	-

Godz. 13

1	16.1	13.8	15.8	86	1008.8	7	7	5	27	04	96	25	2	1.4
2	19.3	11.8	13.8	62	1010.1	8	8	5	27	03	97	03	1	-
3	19.3	12.0	14.0	63	1009.8	6	6	5	27	05	97	25	2	0.0
4	18.0	10.8	13.0	63	1015.1	7	7	5	28	02	97	03	2	-
5	17.2	13.5	15.5	79	1009.4	7	5	5	32	03	97	03	6	3.2
6	13.7	12.4	14.4	92	1015.2	8	8	4	26	02	96	51	2	0.0
7	17.7	8.7	11.2	55	1016.7	6	4	5	32	06	97	02	1	-
8	15.8	6.2	9.5	53	1015.8	5	4	5	30	05	98	01	1	-
9	15.7	6.1	9.4	53	1016.5	7	7	5	34	04	97	03	2	-
10	17.9	7.8	10.6	51	1018.9	6	2	5	29	01	97	02	1	-
11	21.6	9.9	12.2	47	1020.3	2	0	9	25	03	97	05	1	-
12	25.1	15.5	17.6	55	1015.4	3	0	9	21	02	97	02	4	-
13	20.9	16.5	18.7	76	1007.8	8	4	5	27	03	97	03	8	0.0
14	16.1	8.5	11.1	61	1012.1	7	6	5	28	08	97	03	2	-
15	18.1	9.4	11.8	57	1004.7	8	8	5	27	08	97	02	2	-
16	15.3	8.0	10.7	62	1020.8	6	6	5	29	03	97	02	1	-
17	14.0	6.1	9.4	59	1022.7	7	7	5	28	04	97	02	2	-
18	14.1	6.5	9.7	60	1019.4	6	3	5	35	05	97	01	8	0.1
19	15.1	2.1	7.1	41	1030.1	1	0	9	03	01	98	02	0	-
20	17.7	9.6	12.0	59	1027.3	1	0	9	28	03	97	02	1	-
21	18.8	3.4	7.8	36	1023.2	0	0	9	27	04	97	02	0	-
22	16.1	11.1	13.2	72	1021.3	7	4	5	35	04	97	02	2	-
23	10.0	8.8	11.3	92	1016.3	8	6	4	25	01	96	61	2	0.4
24	11.6	9.6	12.0	88	1016.4	8	8	5	30	04	97	25	1	0.0
25	14.6	7.8	10.6	64	1016.0	6	4	5	32	05	98	01	6	0.0
26	13.5	11.5	13.5	87	1017.2	8	8	4	27	02	97	02	4	-
27	11.8	7.5	10.4	75	1015.2	7	7	5	30	04	98	25	2	0.0
28	12.6	2.9	7.5	52	1018.7	3	3	5	32	02	98	01	1	-
29	15.1	4.2	8.2	48	1018.0	1	1	5	09	05	97	01	0	-
30	15.7	8.0	10.7	60	1009.4	5	0	9	09	03	97	02	2	-

Godz. 19

1	15.1	12.0	14.0	82	1008.9	2	2	5	28	02	97	02	1	-
2	17.2	14.1	16.1	82	1009.0	8	8	5	27	02	97	02	8	0.1
3	17.7	13.7	15.7	77	1010.7	7	7	5	24	02	97	17	2	-
4	16.8	10.9	13.0	68	1013.0	8	2	9	27	01	97	02	2	-
5	14.8	12.5	14.4	86	1011.2	5	4	5	32	02	97	25	9	1.0
6	14.9	14.0	16.0	94	1014.2	8	8	3	27	01	95	20	5	0.1
7	16.0	9.3	11.7	64	1016.5	2	2	5	32	02	97	01	1	-
8	14.0	7.6	10.4	65	1014.6	4	2	5	32	02	97	02	1	-
9	13.2	8.4	11.0	73	1017.1	7	4	5	34	02	97	02	2	-
10	14.3	9.5	11.8	73	1018.8	1	1	9	27	01	97	01	1	-
11	19.0	13.8	15.8	72	1019.4	3	0	9	28	01	96	05	0	-
12	20.9	15.0	17.1	69	1011.7	5	0	9	18	01	97	02	1	-
13	15.1	14.6	16.6	97	1006.8	8	8	4	32	01	96	10	9	8.1
14	15.1	10.0	12.2	71	1012.4	7	7	5	28	03	97	01	2	-
15	14.9	12.2	14.2	84	1005.7	7	7	5	27	05	97	01	8	0.1
16	12.6	6.3	9.6	66	1023.4	7	3	5	34	04	97	03	1	-
17	12.0	8.0	10.7	76	1021.1	7	4	5	27	02	97	01	2	-
18	11.6	8.4	11.0	81	1022.6	4	4	5	35	03	97	03	1	-
19	11.9	3.7	7.9	57	1029.0	3	1	9	00	00	97	03	0	-
20	15.3	9.3	11.7	68	1026.0	2	0	9	28	01	97	02	0	-
21	14.7	8.6	11.2	67	1021.1	5	0	9	29	01	97	02	1	-
22	14.7	10.8	12.9	77	1021.0	2	2	5	35	02	97	01	1	-
23	10.3	9.1	11.6	92	1015.8	7	7	5	28	01	96	10	6	0.4
24	12.6	9.9	12.2	84	1015.2	8	8	4	30	03	97	02	2	-
25	12.0	7.3	10.2	73	1017.4	2	1	5	32	02	97	01	1	-
26	12.2	10.7	12.8	90	1015.6	7	7	5	27	02	97	02	2	-
27	10.2	7.9	10.7	86	1016.7	2	2	5	28	01	97	01	1	-
28	8.6	4.0	8.2	73	1018.9	1	1	5	36	01	97	02	0	-
29	11.0	7.9	10.7	81	1016.2	6	0	9	09	04	97	01	1	-
30	13.5	9.0	11.5	74	1008.0	7	7	5	06	03	96	10	1	-

Godz. 01

DNI	TEMPERATURA POWIETRZA T	TEMPERATURA PUNKTU ROSY T_d	PRĘŻNOŚĆ PARY WODNEJ e	WILGOTNOŚĆ WZGLĘDNA U	CIŚNIENIE ATMOSFERYCZNE P_o	ZACHMURZENIE N	N_h	h	WIATR dd	v	WIDZIALNOŚĆ V	POGODA ww	W	OPAD R
1	14.3	13.9	15.9	98	1006.8	8	8	3	22	05	96	21	2	0.2
2	11.6	11.2	13.3	98	1011.0	1	1	6	22	02	96	10	1	-
3	15.9	14.7	16.7	93	1009.9	8	8	4	21	04	96	10	6	1.5
4	14.2	12.4	14.4	89	1013.7	7	7	5	22	04	97	03	1	-
5	12.7	11.0	13.1	89	1012.4	7	0	9	19	02	96	10	1	-
6	11.9	11.3	13.4	96	1013.8	2	2	5	27	04	96	10	1	-
7	14.8	13.5	15.5	92	1015.6	0	0	9	27	07	96	10	5	0.2
8	11.3	9.3	11.7	88	1017.2	0	0	9	27	05	97	02	0	-
9	10.1	8.7	11.2	91	1015.1	3	0	9	27	04	97	01	1	-
10	9.5	8.5	11.1	93	1019.4	2	1	9	27	02	97	01	1	-
11	9.3	8.5	11.1	95	1020.7	0	0	9	13	01	96	10	0	-
12	12.3	11.4	13.4	94	1020.0	0	0	9	18	02	96	10	0	-
13	17.3	16.5	18.7	95	1011.3	0	0	9	18	03	96	10	0	-
14	13.9	13.5	15.5	98	1009.0	2	2	5	22	05	96	10	1	-
15	12.4	10.1	12.4	86	1013.5	6	0	9	22	07	96	10	1	-
16	12.2	11.6	13.7	96	1011.3	0	0	9	24	05	97	01	8	0.1
17	8.5	7.0	10.0	90	1024.8	2	2	6	27	04	97	01	1	-
18	11.1	8.3	10.9	83	1020.6	7	7	6	27	04	97	02	2	-
19	3.2	2.4	7.3	95	1027.3	0	0	9	00	00	97	02	1	-
20	4.8	2.3	7.2	84	1029.6	0	0	9	23	02	97	02	0	-
21	9.9	8.5	11.1	91	1025.8	0	0	9	27	03	97	02	0	-
22	10.4	8.6	11.2	88	1020.3	0	0	9	27	05	96	10	0	-
23	6.5	6.1	9.4	97	1019.8	0	0	9	27	02	96	10	1	-
24	9.0	9.0	11.5	100	1015.9	9	9	.	27	04	92	47	2	-
25	12.5	8.3	10.9	76	1014.3	8	8	5	27	08	97	02	2	-
26	7.3	7.1	10.1	99	1019.2	1	1	5	36	01	95	10	1	-
27	11.3	8.9	11.4	85	1014.2	7	7	6	25	05	96	10	2	-
28	6.0	5.5	9.1	97	1017.6	1	1	6	27	03	97	02	1	-
29	5.0	3.3	7.7	89	1020.5	2	1	9	09	05	96	10	0	-
30	7.2	5.2	8.8	87	1015.2	5	0	9	11	03	96	10	1	-

Godz. 07

DNI	TEMPERATURA POWIETRZA T	TEMPERATURA PUNKTU ROSY T_d	PRĘŻNOŚĆ PARY WODNEJ e	WILGOTNOŚĆ WZGLĘDNA U	CIŚNIENIE ATMOSFERYCZNE P_o	ZACHMURZENIE N	N_h	h	WIATR dd	v	WIDZIALNOŚĆ V	POGODA ww	W	OPAD R
1	14.5	13.6	15.6	94	1007.8	7	7	3	24	04	96	10	2	-
2	14.3	13.8	15.7	97	1011.7	7	7	4	26	05	95	10	1	-
3	16.0	14.6	16.6	92	1009.8	7	5	7	23	04	96	10	2	-
4	13.5	12.2	14.2	92	1015.2	2	2	4	27	06	97	03	1	-
5	15.1	13.1	15.1	88	1009.4	7	7	9	22	06	96	10	2	-
6	10.7	10.3	12.5	97	1016.1	3	1	9	27	05	96	10	1	-
7	13.1	11.2	13.3	88	1016.5	0	0	9	25	05	97	01	1	-
8	10.7	9.3	11.7	91	1017.2	0	0	9	26	06	97	02	0	-
9	9.1	8.5	11.1	96	1015.6	7	0	9	22	03	97	03	1	-
10	7.7	7.5	10.4	98	1020.3	1	1	9	22	01	96	10	0	-
11	10.0	9.4	11.8	96	1021.2	6	0	9	00	00	95	10	1	-
12	12.5	11.9	14.0	96	1018.8	3	1	9	18	01	95	10	1	-
13	17.1	16.4	18.7	96	1009.4	1	0	9	22	04	95	10	0	-
14	12.2	10.5	12.7	89	1011.0	3	3	3	26	07	97	03	0	-
15	12.8	9.5	11.9	80	1009.7	7	2	9	21	07	96	10	1	-
16	10.7	9.7	12.0	94	1015.8	5	1	9	27	06	97	02	1	-
17	8.3	7.2	10.2	93	1024.1	7	7	6	22	04	97	02	1	-
18	11.1	8.9	11.4	86	1018.9	7	7	6	27	05	97	02	2	-
19	2.7	2.4	7.3	98	1029.9	1	0	9	00	00	97	02	0	-
20	4.6	3.1	7.7	90	1026.8	6	0	9	23	02	97	03	1	-
21	8.0	7.1	10.1	94	1025.1	0	0	9	22	03	96	10	0	-
22	10.5	10.1	12.4	97	1020.0	8	8	1	27	03	94	50	1	0.0
23	7.8	6.5	9.7	91	1017.1	8	5	6	25	04	96	25	1	0.0
24	8.3	8.3	11.0	100	1015.9	9	9	.	24	03	92	45	4	0.1
25	11.3	8.7	11.2	84	1014.2	8	8	4	27	08	97	02	2	-
26	8.7	8.7	11.2	100	1018.5	9	9	.	24	04	93	43	4	-
27	10.9	9.1	11.6	89	1013.5	7	7	6	27	06	96	10	2	-
28	8.5	7.9	10.6	96	1018.1	6	6	6	27	03	97	01	1	-
29	4.7	2.5	7.3	85	1020.7	1	0	9	11	04	95	10	1	-
30	5.3	2.9	7.5	84	1012.9	2	0	9	11	05	95	10	1	-

Godz. 13

1	20.1	13.7	15.7	67	1009.1	7	4	5	28	08	96	05	2	-
2	20.3	13.4	15.4	64	1011.2	6	6	5	26	05	96	05	2	-
3	20.4	12.7	14.7	61	1010.9	5	5	5	27	06	97	01	8	0.5
4	19.3	10.7	12.9	58	1015.5	6	5	5	27	08	97	03	1	-
5	15.7	15.2	17.2	97	1009.9	8	6	2	24	05	96	61	6	4.4
6	16.6	11.7	13.7	73	1016.2	7	7	5	24	07	97	05	1	-
7	20.3	11.5	13.6	57	1016.3	5	3	5	28	10	97	02	1	-
8	17.3	7.2	10.2	51	1015.4	4	4	5	27	08	97	01	1	-
9	15.7	5.6	9.1	51	1016.6	7	5	6	29	09	98	01	1	-
10	18.3	7.6	10.4	49	1019.3	7	2	6	22	05	97	01	1	-
11	22.1	12.5	14.5	55	1021.3	4	4	9	27	03	96	05	1	-
12	26.5	16.2	18.4	53	1016.3	1	0	9	21	04	96	05	0	-
13	24.7	17.9	20.5	66	1008.2	4	2	7	24	03	96	05	1	-
14	16.7	11.2	13.3	70	1012.9	7	7	4	25	10	97	25	1	0.0
15	20.7	10.7	12.9	53	1006.0	6	2	9	24	08	97	02	2	-
16	14.3	7.9	10.7	66	1021.0	7	7	4	29	08	97	03	2	-
17	14.7	6.3	9.5	57	1023.0	7	7	6	28	07	98	01	2	-
18	13.6	11.4	13.4	86	1019.1	6	4	4	32	07	97	25	2	0.2
19	14.8	1.3	6.7	40	1030.5	1	1	9	00	00	97	02	0	-
20	18.5	6.3	9.5	45	1027.4	5	0	9	27	08	98	02	2	-
21	22.0	8.0	10.7	41	1022.5	0	0	9	27	07	97	05	0	-
22	16.6	9.4	11.8	62	1020.5	7	2	5	33	05	97	01	5	0.0
23	12.8	7.1	10.1	68	1016.3	7	7	5	29	08	97	03	6	0.0
24	12.6	8.6	11.2	77	1016.7	6	6	4	27	08	96	10	4	-
25	15.1	8.7	11.2	65	1015.6	6	6	5	30	09	98	03	6	0.0
26	14.1	10.9	13.0	81	1017.0	7	7	4	27	05	96	10	6	0.0
27	13.1	8.5	11.1	74	1014.6	7	7	5	27	08	97	03	8	0.1
28	12.9	4.2	8.2	55	1018.7	5	5	6	27	02	98	02	2	-
29	15.4	4.0	8.2	47	1018.9	1	1	6	15	04	97	05	0	-
30	16.5	9.5	11.8	63	1010.0	3	3	7	10	03	96	05	1	-

Godz. 19

1	14.9	12.2	14.2	84	1009.8	2	1	6	25	04	96	10	8	0.5
2	18.2	14.4	16.4	79	1010.4	8	7	4	25	05	95	61	2	0.0
3	18.1	12.6	14.6	70	1011.5	5	5	5	24	04	97	01	1	-
4	15.3	12.4	14.4	83	1014.3	4	0	9	21	02	97	01	2	-
5	13.9	12.3	14.3	90	1011.1	5	1	5	25	04	96	10	9	2.7
6	14.4	14.2	16.2	99	1014.5	8	8	2	24	04	94	53	6	0.0
7	16.1	10.5	12.7	69	1016.4	2	0	9	28	06	97	01	1	-
8	13.5	9.0	11.5	74	1014.5	3	2	6	27	04	98	03	1	-
9	13.3	8.8	11.3	74	1017.7	7	1	6	32	03	98	01	2	-
10	14.4	10.6	12.8	78	1019.3	2	1	6	16	01	96	10	1	-
11	17.1	12.3	14.2	73	1020.5	2	2	9	22	02	96	05	1	-
12	21.3	16.2	18.4	73	1013.2	4	3	9	16	03	96	05	0	-
13	16.0	14.6	16.6	92	1008.2	7	7	6	27	04	97	01	9	5.7
14	14.5	10.7	12.9	78	1013.9	6	2	5	24	04	96	10	2	-
15	15.1	13.5	15.5	90	1007.7	8	8	5	25	07	97	80	2	0.8
16	13.0	8.6	11.2	75	1022.6	2	2	5	27	07	97	02	1	-
17	12.8	8.4	11.0	75	1021.4	7	7	6	28	05	98	02	2	-
18	10.8	9.2	11.6	90	1022.4	4	4	5	33	05	97	25	1	0.1
19	8.6	2.7	7.4	66	1029.8	3	1	9	22	03	97	02	0	-
20	13.2	9.3	11.7	77	1025.6	1	0	9	27	04	97	01	1	-
21	14.1	7.9	10.7	66	1020.7	3	0	9	27	04	96	05	1	-
22	13.0	10.1	12.4	83	1020.3	6	2	5	33	04	97	01	2	-
23	10.0	9.6	12.0	97	1015.5	8	8	4	29	02	96	21	2	0.0
24	11.5	10.3	12.6	93	1015.3	8	8	4	27	06	96	10	8	0.1
25	11.7	10.3	12.6	91	1017.5	6	6	5	36	03	96	10	8	0.0
26	12.3	9.6	11.9	83	1015.5	7	7	6	24	04	96	10	2	-
27	10.5	8.5	11.1	87	1016.0	3	3	5	27	06	98	01	8	0.1
28	7.3	4.8	8.6	84	1019.4	1	1	6	00	00	96	10	1	-
29	11.6	2.7	7.4	54	1017.3	3	0	9	12	03	96	05	1	-
30	14.6	10.7	12.8	77	1008.8	8	8	5	11	03	96	10	1	-

Godz. 01

DNI	TEMPERATURA POWIETRZA T	TEMPERATURA PUNKTU ROSY T_d	PRĘŻNOŚĆ PARY WODNEJ e	WILGOTNOŚĆ WZGLĘDNA U	CIŚNIENIE ATMOSFERYCZNE P_o	ZACHMURZENIE N	N_h	h	WIATR dd	v	WIDZIALNOŚĆ V	POGODA ww	W	OPAD R
1	14.5	8.6	11.2	68	1003.3	8	7	7	12	03	98	02	6	0.0
2	13.7	13.0	15.0	95	1009.8	8	2	5	27	03	96	10	6	0.8
3	13.1	11.8	13.8	92	1011.4	7	7	8	18	02	96	10	1	-
4	15.0	13.0	15.0	88	1011.9	7	7	6	26	04	97	03	1	-
5	10.5	9.7	12.0	95	1014.3	6	0	9	20	01	97	02	1	-
6	13.5	11.8	13.9	90	1010.6	7	6	4	28	06	96	10	6	0.5
7	13.1	12.2	14.2	94	1014.8	8	7	3	23	04	96	61	1	0.0
8	11.9	9.1	11.6	83	1014.1	1	0	9	27	03	97	01	0	-
9	10.1	7.2	10.1	82	1012.7	4	1	9	27	04	98	03	1	-
10	7.0	5.9	9.3	93	1018.2	0	0	9	27	03	97	02	1	-
11	10.2	9.2	11.6	93	1020.8	4	4	9	00	00	97	03	1	-
12	12.7	9.8	12.1	82	1020.5	2	2	9	21	02	97	03	0	-
13	16.2	13.9	15.9	86	1014.0	0	0	9	18	03	96	10	0	-
14	16.3	14.7	16.8	91	1008.0	8	8	3	29	08	96	81	9	1.0
15	12.4	9.5	11.8	82	1014.4	2	0	9	23	04	97	03	0	-
16	13.9	11.5	13.6	85	1010.4	4	3	7	25	04	98	03	0	-
17	8.2	6.7	9.8	90	1022.2	1	1	9	27	03	98	02	0	-
18	10.7	6.0	9.3	73	1019.2	8	8	7	27	05	97	02	2	-
19	2.5	2.0	7.0	96	1024.9	0	0	9	32	02	97	02	0	-
20	5.8	2.9	7.5	82	1029.0	6	0	9	24	03	97	03	1	-
21	10.6	6.6	9.7	76	1023.5	0	0	9	27	05	97	02	0	-
22	10.1	8.0	10.8	87	1017.5	0	0	9	27	05	96	10	0	-
23	3.5	2.2	7.2	91	1018.1	0	0	9	00	00	97	02	0	-
24	7.3	6.0	9.3	91	1013.8	4	4	9	27	03	97	01	1	-
25	10.5	8.9	11.4	90	1011.5	8	4	3	26	07	96	60	2	0.1
26	2.1	1.8	7.0	98	1018.4	2	1	9	27	01	97	02	0	-
27	10.5	8.9	11.4	90	1013.5	6	6	9	26	05	97	01	2	-
28	7.5	6.2	9.5	91	1015.8	7	7	6	30	01	97	02	8	0.0
29	1.7	0.4	6.3	90	1021.5	3	0	9	00	00	97	02	0	-
30	3.6	-0.7	5.8	73	1017.5	6	0	9	10	02	98	02	1	-

Godz. 07

DNI	TEMPERATURA POWIETRZA T	TEMPERATURA PUNKTU ROSY T_d	PRĘŻNOŚĆ PARY WODNEJ e	WILGOTNOŚĆ WZGLĘDNA U	CIŚNIENIE ATMOSFERYCZNE P_o	ZACHMURZENIE N	N_h	h	WIATR dd	v	WIDZIALNOŚĆ V	POGODA ww	W	OPAD R
1	12.0	11.0	13.2	94	1008.6	8	6	3	12	03	96	61	6	0.6
2	12.3	11.6	13.6	95	1011.1	4	2	5	26	03	95	10	1	-
3	14.5	13.8	15.8	96	1011.0	5	2	6	20	02	95	10	6	1.6
4	14.2	11.8	13.8	86	1013.8	6	1	6	27	06	96	10	6	0.0
5	12.4	10.9	13.0	90	1012.1	7	2	9	16	02	96	10	2	-
6	12.1	10.6	12.7	90	1013.8	7	7	3	28	05	96	10	2	-
7	14.7	11.8	13.8	83	1014.0	4	1	4	27	08	96	10	6	0.0
8	11.1	8.7	11.2	85	1014.2	2	2	3	27	08	97	03	0	-
9	10.3	8.1	10.8	86	1013.3	2	1	4	27	05	97	03	1	-
10	8.6	7.3	10.2	92	1019.5	2	2	9	26	02	97	03	0	-
11	11.9	10.0	12.2	88	1021.5	7	7	9	00	00	97	02	1	-
12	13.1	11.0	13.2	87	1019.6	6	6	9	00	00	96	10	1	-
13	16.6	14.5	16.5	88	1011.8	1	1	9	18	02	95	10	0	-
14	14.1	13.6	15.5	97	1009.9	6	2	3	25	04	96	10	8	2.6
15	12.1	9.2	11.6	82	1013.3	6	0	9	21	05	97	03	1	-
16	13.1	11.8	13.8	92	1014.5	4	2	3	28	05	97	01	1	-
17	8.5	6.3	9.6	86	1022.4	4	2	7	26	04	97	03	0	-
18	10.7	7.4	10.3	80	1018.6	6	4	6	26	05	97	02	2	-
19	3.6	3.1	7.6	97	1027.7	1	0	9	30	02	98	02	0	-
20	7.4	2.9	7.5	73	1027.7	6	1	9	25	03	97	02	1	-
21	10.5	8.5	11.1	87	1023.1	1	0	9	27	04	97	02	0	-
22	11.8	9.6	12.0	87	1016.4	8	8	3	28	06	95	50	1	0.0
23	7.1	6.2	9.5	94	1014.7	8	8	2	28	04	96	10	1	-
24	8.3	7.9	10.6	97	1014.5	8	8	2	28	03	95	21	1	0.0
25	10.5	8.3	10.9	86	1010.5	8	8	4	27	08	96	60	6	0.3
26	3.7	2.7	7.4	93	1019.0	1	1	9	00	00	97	02	0	-
27	10.5	8.5	11.1	87	1011.9	7	6	5	25	04	96	10	2	-
28	6.6	5.9	9.3	96	1016.2	7	6	5	21	01	97	21	2	0.8
29	2.1	-0.1	6.1	85	1023.0	1	0	9	11	01	98	02	0	-
30	3.7	0.6	6.4	80	1015.0	6	0	9	10	03	98	02	1	-

Godz. 13

1	14.2	13.7	15.6	97	1009.0	8	7	1	18	01	95	61	5	3.6
2	17.9	13.0	14.9	73	1012.0	5	4	5	26	03	97	02	8	0.0
3	19.5	14.2	16.2	71	1010.2	4	3	5	26	06	97	25	1	0.0
4	17.8	11.8	13.9	68	1014.4	4	3	5	27	07	97	02	1	-
5	20.6	13.7	15.7	65	1009.5	7	3	6	21	05	97	03	1	-
6	15.4	10.3	12.5	72	1015.4	6	6	5	26	05	97	02	8	0.0
7	17.8	9.3	11.7	57	1014.3	5	5	6	28	09	98	02	1	-
8	16.5	7.1	10.1	54	1013.5	4	3	6	28	09	98	01	1	-
9	14.2	4.8	8.6	53	1013.7	5	5	6	28	07	98	01	1	-
10	16.4	6.5	9.7	52	1019.5	6	3	5	30	03	98	03	1	-
11	20.3	8.3	11.0	46	1021.4	4	3	7	22	03	98	02	1	-
12	23.4	15.3	17.4	60	1017.2	5	1	6	25	04	96	10	2	-
13	25.5	17.6	20.1	62	1009.1	3	1	6	22	06	96	05	1	-
14	16.9	7.9	10.6	55	1012.4	6	6	5	27	09	98	02	2	-
15	19.2	8.5	11.1	50	1009.6	6	1	6	22	10	98	02	2	-
16	17.3	7.5	10.3	52	1017.9	5	3	5	27	07	98	02	1	-
17	14.2	2.9	7.5	46	1021.7	7	7	6	26	08	98	02	1	-
18	13.1	7.9	10.6	70	1015.7	7	5	5	28	07	97	80	2	0.0
19	13.1	2.4	7.3	48	1029.0	5	5	6	28	02	98	02	1	-
20	16.5	3.3	7.8	41	1025.5	6	1	9	26	07	98	02	2	-
21	20.4	9.2	11.6	49	1020.6	0	0	9	28	09	97	02	0	-
22	14.8	6.6	9.8	58	1018.5	6	3	5	35	04	98	02	6	1.4
23	11.6	6.3	9.6	70	1013.6	7	5	5	27	07	98	02	2	-
24	12.8	6.8	9.9	67	1014.3	7	5	5	28	07	98	02	6	0.0
25	13.2	9.3	11.7	77	1010.9	7	7	5	26	08	97	03	6	0.1
26	13.4	7.3	10.2	67	1016.6	6	4	6	23	05	98	01	1	-
27	12.3	7.8	10.6	74	1011.8	8	8	4	27	09	97	02	6	0.0
28	12.1	3.1	7.6	54	1016.5	5	4	6	29	07	98	02	1	-
29	11.8	-3.0	4.9	35	1021.3	1	0	9	09	04	98	02	0	-
30	15.5	7.5	10.4	59	1011.7	5	4	9	12	03	97	03	1	-

Godz. 19

1	14.5	14.2	16.1	98	1009.2	8	3	2	00	00	94	61	6	11.3
2	15.7	13.0	15.0	84	1012.1	1	0	9	20	01	97	02	1	-
3	16.9	13.0	15.0	78	1011.2	1	1	9	23	01	97	01	1	-
4	15.0	11.5	13.6	80	1014.9	2	1	6	23	01	97	02	1	-
5	14.7	13.4	15.4	92	1008.6	8	6	2	30	05	95	61	9	17.0
6	13.1	10.2	12.5	83	1015.1	2	2	9	22	02	97	02	1	-
7	15.3	10.8	13.0	75	1013.5	4	1	5	27	03	97	01	1	-
8	12.7	6.7	9.8	67	1012.4	6	1	6	26	04	98	03	1	-
9	11.2	7.9	10.7	80	1015.8	7	3	7	27	03	98	03	1	-
10	14.9	10.2	12.4	73	1019.6	7	7	6	00	00	98	02	2	-
11	15.9	10.7	12.8	71	1021.0	1	0	9	22	01	97	02	1	-
12	20.0	16.7	19.0	81	1015.5	1	0	9	00	00	95	10	1	-
13	21.5	17.7	20.2	79	1004.8	2	1	9	18	03	96	10	0	-
14	14.0	9.3	11.7	73	1014.0	3	3	5	25	05	97	02	1	-
15	16.4	11.1	13.2	71	1008.5	2	1	9	19	02	98	02	1	-
16	11.4	7.9	10.7	79	1020.5	3	2	6	29	04	97	02	1	-
17	11.5	5.5	9.0	67	1020.2	7	6	7	25	03	98	02	2	-
18	9.0	6.2	9.5	83	1019.2	1	1	6	33	03	98	01	8	2.1
19	8.7	3.6	7.9	71	1028.7	6	0	9	23	02	97	03	1	-
20	12.1	5.7	9.2	65	1023.8	2	2	9	24	04	97	02	1	-
21	15.2	9.7	12.0	69	1018.2	2	0	9	27	04	97	03	0	-
22	8.9	4.9	8.6	76	1019.4	2	1	6	00	00	97	01	1	-
23	8.6	6.4	9.6	86	1013.5	3	2	5	25	04	97	01	1	-
24	11.3	7.2	10.1	76	1012.9	8	8	6	25	05	97	03	1	-
25	7.1	4.6	8.5	84	1015.2	1	1	5	32	03	97	01	8	1.4
26	11.2	8.2	10.8	82	1014.8	8	5	6	24	04	97	02	2	-
27	10.0	9.2	11.6	95	1013.1	8	7	4	30	06	96	81	6	0.8
28	6.9	3.4	7.7	78	1018.6	4	1	9	35	02	97	02	1	-
29	6.2	0.0	6.1	64	1019.9	2	0	9	10	02	98	02	0	-
30	11.3	8.5	11.1	83	1010.0	1	1	9	10	03	96	10	1	-

Godz. 01

DNI	TEMPERATURA POWIETRZA T	TEMPERATURA PUNKTU ROSY T_d	PRĘŻNOŚĆ PARY WODNEJ e	WILGOTNOŚĆ WZGLĘDNA U	CIŚNIENIE ATMOSFERYCZNE P_o	ZACHMURZENIE N	N_h	h	WIATR dd	v	WIDZIALNOŚĆ V	POGODA ww	W	OPAD R
1	11.3	7.2	10.1	76	1012.7	6	6	9	08	05	97	02	1	-
2	13.4	13.0	15.0	98	1010.0	8	6	3	17	03	96	61	5	1.6
3	9.3	8.9	11.4	97	1013.2	0	0	9	16	01	95	10	0	-
4	12.5	12.1	14.1	98	1012.3	0	0	9	21	03	96	10	1	-
5	10.9	9.9	12.2	94	1015.6	1	0	9	21	02	96	10	0	-
6	14.4	13.1	15.1	92	1009.5	8	8	4	24	04	96	10	8	0.8
7	9.6	7.7	10.5	88	1016.1	0	0	9	21	03	97	02	0	-
8	11.4	9.4	11.8	88	1013.3	4	3	9	22	03	97	03	1	-
9	10.7	7.4	10.3	80	1011.5	2	2	4	22	04	97	01	1	-
10	7.1	6.0	9.3	93	1017.0	6	6	5	24	02	97	03	1	-
11	10.9	9.1	11.6	89	1021.0	8	8	5	24	01	97	02	6	0.0
12	9.1	8.1	10.8	93	1021.8	0	0	9	15	01	97	02	0	-
13	13.1	12.4	14.4	95	1016.2	0	0	9	17	02	96	10	0	-
14	17.3	15.1	17.1	87	1007.1	7	0	9	19	03	97	03	1	-
15	10.4	9.0	11.5	91	1016.1	0	0	9	20	03	97	02	0	-
16	11.7	9.5	11.9	87	1011.4	0	0	9	18	03	97	02	1	-
17	7.8	6.7	9.8	93	1021.4	3	3	5	24	03	97	02	1	-
18	10.5	6.7	9.8	77	1018.5	8	8	5	24	04	97	02	2	-
19	4.0	3.3	7.7	95	1022.7	0	0	9	30	04	97	02	1	-
20	4.9	3.2	7.7	89	1028.5	0	0	9	24	02	97	02	0	-
21	10.7	7.8	10.6	82	1022.6	7	7	5	23	04	97	03	1	-
22	10.3	8.7	11.2	90	1015.4	0	0	9	26	05	97	02	0	-
23	2.4	1.1	6.6	91	1018.8	0	0	9	00	00	97	02	0	-
24	4.6	3.4	7.8	92	1013.4	0	0	9	27	01	97	02	1	-
25	10.0	7.3	10.2	83	1010.6	8	8	4	21	05	97	02	2	-
26	4.0	2.8	7.5	92	1017.2	0	0	9	29	03	97	02	0	-
27	10.5	8.9	11.4	90	1013.1	8	8	5	24	04	97	02	2	-
28	5.4	3.7	8.0	89	1015.2	6	6	4	33	02	96	10	8	1.1
29	1.5	0.7	6.4	94	1021.0	0	0	9	31	02	97	02	1	-
30	2.2	- 3.5	4.7	66	1020.4	8	0	9	08	03	97	03	1	-

Godz. 07

DNI	TEMPERATURA POWIETRZA T	TEMPERATURA PUNKTU ROSY T_d	PRĘŻNOŚĆ PARY WODNEJ e	WILGOTNOŚĆ WZGLĘDNA U	CIŚNIENIE ATMOSFERYCZNE P_o	ZACHMURZENIE N	N_h	h	WIATR dd	v	WIDZIALNOŚĆ V	POGODA ww	W	OPAD R
1	12.7	9.4	11.8	80	1011.4	8	8	9	11	05	97	02	6	0.0
2	13.7	13.2	15.1	97	1011.1	8	6	3	21	02	95	61	2	1.2
3	10.3	10.1	12.4	99	1012.5	0	0	9	12	02	95	28	4	-
4	13.8	13.3	15.2	97	1013.5	8	2	5	22	03	96	10	1	-
5	10.9	9.9	12.2	94	1015.1	8	4	9	15	02	96	10	1	-
6	13.4	12.5	14.5	94	1012.4	8	6	3	25	04	97	03	2	-
7	12.5	11.6	13.6	94	1014.4	8	8	4	24	06	96	10	1	-
8	11.7	8.7	11.2	82	1012.8	0	0	9	24	07	98	02	0	-
9	10.1	8.5	11.1	90	1012.1	2	0	9	26	04	97	02	0	-
10	8.6	7.3	10.2	92	1019.2	2	1	9	24	02	97	03	1	-
11	10.5	9.5	11.9	94	1022.5	6	4	5	18	01	96	10	1	-
12	11.6	10.0	12.3	90	1020.5	8	8	9	19	01	96	10	1	-
13	13.9	13.4	15.3	97	1014.6	1	1	9	15	03	95	10	0	-
14	15.0	13.8	15.7	92	1009.6	8	8	9	24	05	97	01	8	0.7
15	11.7	9.3	11.7	85	1015.3	4	0	9	19	06	97	03	1	-
16	12.7	10.6	12.8	87	1013.7	5	5	9	21	03	97	02	1	-
17	8.4	7.3	10.3	93	1022.1	0	0	9	24	04	97	02	0	-
18	10.6	7.9	10.7	84	1016.4	7	2	5	24	03	97	01	2	-
19	4.6	3.4	7.8	92	1025.9	0	0	9	27	03	97	02	0	-
20	7.5	4.3	8.3	80	1028.0	6	0	9	22	03	97	02	1	-
21	10.0	8.6	11.2	91	1022.4	8	8	4	27	04	97	03	1	-
22	10.9	10.3	12.5	96	1014.6	8	6	4	24	03	96	61	1	0.0
23	5.8	3.7	7.9	86	1015.4	8	2	5	24	03	97	01	1	-
24	4.4	4.2	8.2	98	1014.3	8	8	9	24	02	97	03	1	-
25	10.1	9.3	11.7	95	1008.7	8	8	4	24	05	97	02	6	0.1
26	3.0	2.2	7.2	95	1019.2	1	1	5	24	01	97	03	0	-
27	10.0	8.8	11.3	92	1011.6	8	8	5	21	05	96	10	1	-
28	2.8	2.0	7.1	95	1016.9	0	0	9	24	02	96	10	1	-
29	0.2	- 0.9	5.7	92	1023.6	0	0	9	00	00	97	02	0	-
30	2.6	- 1.3	5.5	75	1017.7	7	5	5	04	02	97	03	2	-

Godz. 13

1	14.6	13.2	15.1	91	1012.2	8	5	4	12	04	96	61	8	0.2
2	17.5	14.2	16.2	81	1012.2	6	6	5	29	02	97	25	6	1.3
3	19.4	14.6	16.7	74	1011.5	7	5	5	21	03	97	03	1	-
4	20.1	12.1	14.1	60	1013.7	6	6	5	27	04	97	02	8	2.3
5	21.1	12.1	14.1	56	1011.9	5	3	6	16	06	97	01	2	-
6	17.1	10.6	12.8	66	1014.4	6	6	5	25	05	98	02	2	-
7	18.6	10.9	13.1	61	1013.7	3	3	5	24	09	97	01	1	-
8	16.5	7.6	10.4	56	1011.9	7	7	5	24	08	98	02	1	-
9	16.0	6.7	9.8	54	1012.2	4	3	5	27	08	98	03	1	-
10	15.1	7.7	10.5	61	1019.3	6	6	5	27	03	98	02	1	-
11	18.1	8.8	11.3	54	1022.6	7	1	6	21	03	97	02	2	-
12	22.7	12.0	14.0	51	1018.3	6	6	9	21	03	97	02	2	-
13	25.4	15.8	18.0	55	1011.0	1	0	9	18	04	97	02	0	-
14	16.9	11.2	13.3	69	1011.8	8	5	4	24	05	97	02	2	-
15	19.7	8.7	11.3	49	1012.2	7	3	5	18	08	97	02	1	-
16	19.1	10.2	12.5	56	1017.1	2	2	5	27	05	98	02	1	-
17	14.8	5.4	8.9	53	1021.2	7	6	5	24	08	98	03	1	-
18	12.6	9.3	11.7	80	1015.0	8	4	5	24	06	97	02	2	-
19	13.1	6.7	9.8	65	1027.4	7	7	5	30	04	97	02	1	-
20	16.1	5.9	8.1	44	1025.2	7	7	9	24	07	98	03	2	-
21	19.3	11.6	13.6	61	1019.5	0	0	9	26	07	97	02	1	-
22	13.3	5.7	9.2	60	1017.6	5	1	5	33	06	97	01	6	0.5
23	13.6	5.9	9.3	59	1012.0	5	3	5	24	07	97	01	2	-
24	12.7	6.2	9.5	65	1014.4	8	5	5	24	05	97	03	2	-
25	11.3	9.9	12.2	91	1009.0	8	8	4	25	08	97	21	6	0.6
26	12.1	4.2	8.2	58	1017.9	5	4	5	24	03	98	01	1	-
27	12.7	7.2	10.1	69	1010.8	8	3	5	24	07	97	01	2	-
28	10.8	4.4	8.4	64	1016.5	7	7	5	28	04	98	03	1	-
29	10.5	- 1.1	5.6	44	1023.1	0	0	9	10	02	98	02	0	-
30	16.7	7.9	10.6	56	1013.8	2	0	9	12	04	97	01	1	-

Godz. 19

1	13.5	13.0	14.9	97	1011.1	8	6	3	13	03	96	61	6	7.8
2	14.9	12.4	14.4	85	1013.0	2	2	9	23	02	97	01	1	-
3	14.6	13.5	15.5	93	1011.8	5	2	5	17	02	96	10	9	1.8
4	13.5	11.1	13.2	85	1015.3	1	1	5	22	02	97	01	1	-
5	17.4	14.5	16.5	83	1009.5	8	8	5	19	03	96	80	2	0.1
6	12.9	9.6	12.0	80	1015.6	1	1	6	23	03	97	01	1	-
7	14.7	10.1	12.4	74	1013.3	5	1	5	24	04	97	01	1	-
8	11.5	6.9	10.0	73	1011.2	3	3	5	24	03	97	03	1	-
9	10.5	6.7	9.8	77	1015.0	4	2	5	26	02	97	03	1	-
10	12.8	9.3	11.7	79	1019.7	8	8	5	18	01	97	03	2	-
11	14.3	10.5	12.7	78	1022.1	3	3	9	13	01	97	01	1	-
12	17.3	14.7	16.8	85	1016.9	2	0	9	18	02	96	10	1	-
13	19.1	15.8	17.9	81	1008.3	1	0	9	15	01	97	01	0	-
14	13.8	8.9	11.4	72	1014.2	4	2	5	21	03	97	01	1	-
15	14.7	9.9	12.2	73	1010.9	5	0	9	18	03	97	01	2	-
16	13.7	9.2	11.6	74	1019.3	7	7	5	26	02	97	02	1	-
17	11.7	7.2	10.1	74	1019.5	7	7	5	25	04	97	02	2	-
18	8.0	6.9	10.0	93	1017.1	7	7	4	25	03	97	25	8	3.0
19	7.6	5.1	8.8	84	1027.5	2	2	5	24	02	97	01	1	-
20	12.1	6.7	9.8	69	1023.4	1	1	9	22	05	97	01	1	-
21	15.4	10.3	12.5	72	1017.0	0	0	9	24	05	97	02	0	-
22	8.0	5.1	8.8	82	1018.6	1	1	5	30	01	97	01	1	-
23	8.7	5.6	9.1	81	1012.3	2	2	5	24	02	97	82	8	0.1
24	9.4	7.9	10.7	91	1013.2	8	8	5	18	02	97	03	8	0.3
25	8.8	7.3	10.2	90	1013.2	2	2	4	29	02	97	01	8	3.4
26	10.2	7.1	10.0	81	1015.1	8	8	5	18	03	97	03	2	-
27	10.3	8.3	10.9	87	1011.6	8	8	5	24	04	97	25	2	0.0
28	7.2	5.6	9.1	90	1018.1	6	6	5	33	02	97	01	8	0.1
29	4.6	- 1.1	5.6	67	1022.3	0	0	9	09	01	97	02	0	-
30	11.1	8.3	10.9	83	1011.9	8	0	9	10	03	96	05	1	-

Godz. 01

DNI	TEMPERATURA POWIETRZA T	TEMPERATURA PUNKTU ROSY T_d	PRĘŻNOŚĆ PARY WODNEJ e	WILGOTNOŚĆ WZGLĘDNA U	CIŚNIENIE ATMOSFERYCZNE P_o	ZACHMURZENIE N	N_h	h	WIATR dd	v	WIDZIALNOŚĆ V	POGODA ww	W	OPAD R
1	13.3	12.8	14.7	96	1007.8	8	8	5	24	03	96	10	6	0.0
2	13.7	12.2	14.2	91	1011.8	7	7	6	27	04	97	01	2	-
3	15.8	13.1	15.1	84	1010.2	8	8	7	20	04	96	10	1	-
4	13.8	11.2	13.3	84	1015.0	2	2	9	25	04	97	01	1	-
5	13.8	10.6	12.8	81	1011.7	8	7	9	17	03	97	03	2	-
6	11.8	11.0	13.2	95	1015.5	5	5	6	27	04	97	01	9	1.8
7	14.5	13.6	15.6	94	1017.2	2	2	6	27	05	96	10	5	0.0
8	13.1	9.8	12.1	80	1018.8	7	7	6	27	04	97	02	1	-
9	10.6	7.3	10.2	80	1016.4	0	0	9	28	03	97	02	1	-
10	11.1	8.5	11.1	84	1020.0	2	1	9	26	01	97	01	1	-
11	13.3	8.8	11.3	74	1020.5	0	0	9	14	02	96	10	0	-
12	16.3	13.3	15.3	82	1020.3	0	0	9	18	02	97	02	0	-
13	19.5	16.7	19.0	84	1010.9	0	0	9	19	04	96	10	0	-
14	13.5	11.5	13.5	87	1010.0	2	2	7	24	05	96	10	1	-
15	12.3	8.5	11.1	78	1014.1	2	0	9	20	06	97	01	1	-
16	11.4	9.8	12.1	90	1012.6	0	0	9	23	03	97	02	6	0.0
17	8.7	5.9	9.3	82	1026.1	0	0	9	27	03	98	02	0	-
18	10.6	6.6	9.7	76	1021.7	7	7	7	25	02	98	02	2	-
19	6.0	3.1	7.6	82	1027.3	0	0	9	07	03	97	02	1	-
20	9.2	1.8	7.0	60	1029.7	6	0	9	21	02	98	02	1	-
21	12.3	6.7	9.8	69	1026.8	0	0	9	27	03	97	02	0	-
22	13.6	6.6	9.7	63	1021.4	0	0	9	28	03	97	02	1	-
23	7.5	6.8	9.9	96	1021.1	0	0	9	28	02	96	10	0	-
24	9.5	8.9	11.4	96	1016.3	8	7	4	21	01	96	10	4	-
25	11.8	9.4	11.8	85	1016.1	8	8	5	27	05	97	02	2	-
26	10.4	9.6	12.0	95	1019.7	8	8	4	29	02	95	10	1	-
27	10.5	7.2	10.1	80	1015.8	8	8	6	25	04	96	10	2	-
28	9.7	8.7	11.2	93	1017.9	7	7	6	25	03	97	02	1	-
29	8.1	4.0	8.1	75	1019.9	7	7	9	12	02	97	02	1	-
30	7.7	4.3	8.3	79	1013.6	5	0	9	12	04	97	03	1	-

Godz. 07

DNI	TEMPERATURA POWIETRZA T	TEMPERATURA PUNKTU ROSY T_d	PRĘŻNOŚĆ PARY WODNEJ e	WILGOTNOŚĆ WZGLĘDNA U	CIŚNIENIE ATMOSFERYCZNE P_o	ZACHMURZENIE N	N_h	h	WIATR dd	v	WIDZIALNOŚĆ V	POGODA ww	W	OPAD R
1	13.2	12.5	14.5	95	1008.8	8	8	5	25	04	95	10	2	-
2	13.3	12.0	14.0	92	1012.8	7	1	4	25	02	95	10	2	-
3	14.6	11.8	13.9	84	1011.1	7	3	6	25	04	97	03	6	0.0
4	12.8	10.7	12.9	87	1016.5	0	0	9	27	04	96	10	0	-
5	15.0	12.5	14.5	85	1010.1	8	8	9	22	04	97	03	2	-
6	10.8	9.6	12.0	92	1017.5	5	1	4	26	03	96	10	2	-
7	12.7	10.6	12.8	87	1018.1	0	0	9	26	04	97	02	1	-
8	10.8	8.8	11.3	87	1018.2	6	6	9	27	04	97	03	1	-
9	9.2	7.7	10.5	91	1017.2	7	3	7	29	03	97	03	1	-
10	10.7	7.6	10.4	81	1020.1	0	0	9	18	02	97	02	0	-
11	12.9	10.2	12.5	84	1021.5	7	1	9	18	01	96	10	1	-
12	15.0	13.8	15.7	92	1018.5	3	0	9	18	03	95	10	1	-
13	18.6	16.6	18.9	88	1010.3	0	0	9	21	04	96	10	0	-
14	11.8	9.0	11.5	83	1012.5	1	1	4	25	05	97	03	0	-
15	11.6	8.4	11.0	81	1010.1	7	1	9	21	05	97	02	1	-
16	9.8	8.6	11.2	92	1017.6	7	7	4	25	03	96	10	1	-
17	8.6	6.9	9.9	89	1025.3	7	7	6	27	03	97	01	1	-
18	9.6	7.7	10.5	88	1020.3	8	8	8	26	03	97	02	2	-
19	7.1	3.3	7.8	77	1029.7	1	0	9	11	02	97	02	0	-
20	9.9	1.8	7.0	57	1029.2	7	0	9	25	03	97	02	1	-
21	11.3	6.7	9.8	73	1026.0	1	0	9	26	02	96	10	0	-
22	9.7	8.5	11.1	92	1021.5	6	1	5	28	03	96	10	1	-
23	7.8	3.4	7.8	73	1018.5	8	8	9	26	03	97	02	1	-
24	9.2	8.6	11.2	96	1016.8	8	7	4	28	02	95	10	2	-
25	10.6	9.0	11.5	90	1016.1	8	8	4	27	05	98	60	2	0.0
26	10.1	10.1	12.4	100	1018.6	9	9	-	23	02	93	45	2	-
27	9.8	8.2	10.8	90	1015.2	7	7	7	26	03	96	10	2	-
28	9.3	8.7	11.2	96	1018.5	8	7	4	27	03	95	10	2	-
29	8.3	5.2	8.8	81	1019.6	7	7	7	12	03	97	02	2	-
30	5.5	4.6	8.5	94	1011.7	6	6	9	11	03	96	10	1	-

Godz. 13

1	18.1	11.4	13.5	65	1010.1	5	5	5	24	06	97	02	2	-
2	20.8	11.7	13.8	56	1011.0	7	4	6	21	05	97	03	1	-
3	20.5	10.3	12.5	52	1011.2	4	4	6	26	05	98	01	1	-
4	18.5	9.7	12.0	57	1016.3	6	5	5	25	04	98	01	1	-
5	15.0	14.5	16.5	97	1011.3	8	7	3	24	03	96	21	6	2.8
6	13.5	12.2	14.2	92	1016.6	8	7	4	21	03	96	61	8	0.1
7	19.6	11.1	13.2	58	1017.1	6	4	6	25	06	97	01	1	-
8	16.3	6.6	9.7	53	1016.7	6	4	6	30	05	98	02	1	-
9	14.8	7.4	10.3	61	1017.6	7	3	5	28	02	98	02	2	-
10	18.0	7.9	10.6	51	1019.0	7	3	7	19	03	98	01	1	-
11	20.4	9.7	12.0	50	1021.8	4	4	9	24	02	96	05	1	-
12	25.8	12.7	14.6	44	1015.6	1	1	7	22	05	97	03	0	-
13	23.0	17.1	19.4	69	1008.3	8	3	7	18	02	96	80	1	0.0
14	15.9	11.7	13.7	76	1014.6	6	6	5	27	07	98	03	8	0.2
15	20.7	10.0	12.3	51	1006.3	7	1	6	22	07	98	03	2	-
16	15.2	7.2	10.1	59	1021.7	6	3	5	28	05	98	02	2	-
17	13.4	4.3	8.3	54	1024.0	7	7	6	24	03	99	01	2	-
18	13.5	7.7	10.5	68	1020.3	8	2	5	27	04	98	02	2	-
19	14.5	0.8	6.5	39	1030.5	1	0	9	36	01	98	02	0	-
20	17.5	4.8	8.6	43	1028.0	6	0	9	26	04	98	02	2	-
21	20.3	5.2	8.8	37	1023.8	1	0	9	27	04	97	02	0	-
22	15.0	10.1	12.3	72	1021.9	7	4	5	27	03	97	03	6	0.5
23	12.4	8.2	10.9	75	1016.8	7	5	5	25	04	98	03	6	0.4
24	12.0	6.6	9.7	69	1017.9	8	8	5	28	04	98	03	2	-
25	12.5	9.4	11.8	81	1017.0	7	7	4	28	05	98	25	2	0.2
26	13.2	10.1	12.4	82	1017.9	8	8	5	22	03	96	10	6	0.7
27	12.2	6.8	9.9	70	1016.3	7	7	6	27	04	98	01	2	-
28	12.2	4.8	8.6	61	1018.9	5	5	6	25	04	98	03	2	-
29	16.0	5.7	9.2	50	1017.2	4	3	6	12	04	97	03	1	-
30	15.7	9.2	11.6	65	1009.1	2	0	9	06	01	96	05	1	-

Godz. 19

1	15.3	11.2	13.3	77	1010.9	6	4	6	26	02	97	01	9	0.0
2	16.7	14.1	16.1	85	1010.7	7	6	6	19	03	96	21	2	0.1
3	16.3	10.7	12.9	70	1012.5	7	6	7	24	04	98	25	1	0.0
4	16.0	10.6	12.8	70	1014.4	8	0	9	19	02	97	02	2	-
5	14.6	12.4	14.4	87	1013.6	7	7	5	27	05	97	95	2	1.5
6	14.6	13.7	15.7	94	1015.7	8	8	4	24	04	95	53	8	0.2
7	16.7	9.9	12.2	64	1017.7	4	1	9	28	06	97	01	1	-
8	13.0	8.2	10.9	73	1015.9	6	0	9	25	03	98	03	1	-
9	13.6	8.0	10.7	69	1018.8	8	8	9	29	01	98	02	2	-
10	15.4	9.5	11.8	68	1018.9	0	0	9	11	02	96	10	1	-
11	18.2	13.3	15.3	73	1020.6	0	0	9	20	02	97	01	1	-
12	22.6	15.1	17.2	63	1012.4	2	0	9	16	02	97	01	1	-
13	14.9	13.8	15.8	93	1009.5	7	4	5	21	03	97	21	9	6.9
14	14.6	9.4	11.8	71	1015.2	7	0	9	24	05	97	01	2	-
15	14.1	12.3	14.3	89	1008.5	8	1	5	24	04	97	61	8	1.6
16	12.0	6.3	9.6	68	1024.6	1	1	6	31	03	98	02	1	-
17	11.6	6.6	9.7	71	1022.3	8	7	9	25	02	98	01	2	-
18	11.2	6.4	9.6	72	1023.0	1	0	9	32	02	98	01	1	-
19	9.3	0.7	6.4	55	1030.1	5	0	9	13	01	98	01	1	-
20	15.0	6.4	9.6	56	1026.9	1	0	9	25	03	97	01	1	-
21	15.8	7.9	10.7	59	1021.9	7	0	9	26	02	97	02	1	-
22	11.4	8.4	11.0	82	1021.6	2	0	9	31	03	97	01	1	-
23	10.2	10.0	12.3	99	1016.2	8	8	4	33	03	96	10	8	0.8
24	11.7	9.1	11.6	84	1016.8	8	8	5	26	05	97	02	8	0.0
25	11.9	9.1	11.6	83	1018.4	7	7	7	26	03	98	01	1	-
26	12.0	9.3	11.7	83	1016.6	8	8	7	24	02	97	03	2	-
27	11.1	7.6	10.4	79	1017.3	7	7	7	26	03	98	02	2	-
28	8.2	4.6	8.5	78	1019.6	1	1	9	02	01	98	01	1	-
29	11.1	4.5	8.4	64	1015.7	3	0	9	09	05	96	10	1	-
30	14.1	10.7	12.9	80	1008.0	7	7	6	07	02	96	10	1	-

Godz. 01

DNI	TEMPERATURA POWIETRZA T	TEMPERATURA PUNKTU ROSY T_d	PREŻNOŚĆ PARY WODNEJ e	WILGOTNOŚĆ WZGLĘDNA U	CIŚNIENIE ATMOSFERYCZNE P_o	ZACHMURZENIE N	N_h	h	WIATR dd	v	WIDZIALNOŚĆ V	POGODA ww	W	OPAD R
1	13.3	12.9	14.9	98	1007.7	8	8	9	22	03	96	10	6	0.1
2	13.0	12.5	14.4	96	1011.4	8	8	5	25	04	96	81	1	0.4
3	15.2	14.2	16.1	93	1010.2	8	8	6	16	03	96	10	8	0.1
4	13.0	11.9	13.9	93	1014.5	7	7	9	22	03	97	03	8	0.0
5	12.0	10.7	12.8	91	1012.6	8	0	9	22	03	96	10	2	-
6	10.9	10.3	12.5	96	1014.9	4	4	8	25	04	97	03	8	0.5
7	14.7	13.6	15.6	93	1016.7	2	2	7	27	04	96	10	6	0.1
8	11.7	10.7	12.9	94	1017.9	7	7	7	27	03	97	03	1	-
9	7.3	6.4	9.6	94	1015.8	8	0	9	27	02	96	10	1	-
10	8.9	8.5	11.1	97	1019.9	8	2	9	20	01	97	02	2	-
11	7.4	6.7	9.8	96	1020.4	0	0	9	00	00	96	10	0	-
12	10.8	10.4	12.6	97	1020.1	0	0	9	18	02	96	10	0	-
13	16.3	15.6	17.7	96	1011.6	0	0	9	18	03	96	10	0	-
14	13.1	12.4	14.4	95	1010.1	3	0	9	25	03	97	01	8	0.2
15	11.9	8.7	11.3	81	1014.4	6	0	9	22	04	96	10	1	-
16	12.0	11.0	13.2	94	1012.2	0	0	9	22	03	97	01	6	0.7
17	5.4	4.9	8.7	97	1025.4	7	7	5	32	03	96	10	1	-
18	9.3	7.6	10.4	89	1021.0	7	7	6	27	02	97	01	2	-
19	3.3	2.0	7.1	91	1026.8	1	1	9	36	02	96	10	6	0.0
20	1.9	1.1	6.6	94	1030.1	0	0	9	00	00	95	10	1	-
21	6.9	5.6	9.1	91	1026.4	0	0	9	27	02	96	10	0	-
22	7.4	5.4	9.0	87	1021.0	3	0	9	25	02	96	10	1	-
23	5.1	4.9	8.6	98	1020.1	0	0	9	30	02	95	10	1	-
24	8.5	8.5	11.1	100	1016.0	9	9	.	34	02	93	43	5	0.1
25	12.4	9.7	12.0	83	1015.2	8	8	5	27	06	96	80	2	0.0
26	8.4	8.2	10.9	99	1019.2	8	8	4	27	02	96	10	1	-
27	10.4	9.4	11.8	93	1015.1	8	8	6	25	03	96	10	2	-
28	7.3	7.1	10.1	99	1017.6	7	7	7	27	02	97	02	1	-
29	5.6	4.9	8.7	95	1020.1	7	7	6	32	02	96	10	1	-
30	7.0	4.5	8.4	84	1014.0	8	0	9	09	04	96	10	1	-

Godz. 07

DNI	TEMPERATURA POWIETRZA T	TEMPERATURA PUNKTU ROSY T_d	PREŻNOŚĆ PARY WODNEJ e	WILGOTNOŚĆ WZGLĘDNA U	CIŚNIENIE ATMOSFERYCZNE P_o	ZACHMURZENIE N	N_h	h	WIATR dd	v	WIDZIALNOŚĆ V	POGODA ww	W	OPAD R
1	13.2	12.8	14.8	98	1008.5	8	8	5	22	03	95	10	2	-
2	14.3	13.4	15.4	94	1012.5	7	7	4	22	04	95	10	8	0.6
3	15.6	13.5	15.4	87	1010.6	7	1	6	22	04	96	10	2	-
4	12.5	11.6	13.6	94	1016.4	1	1	9	23	03	96	10	1	-
5	14.2	12.9	14.9	92	1010.3	7	7	9	18	03	96	10	8	0.3
6	11.4	11.0	13.1	98	1017.2	7	7	3	25	04	96	10	1	-
7	12.6	11.3	13.4	92	1017.8	0	0	9	27	04	96	10	0	-
8	11.4	9.8	12.1	90	1017.9	2	1	4	25	04	97	03	1	-
9	8.1	7.9	10.6	99	1016.4	6	2	9	27	02	96	10	2	-
10	7.5	7.5	10.4	100	1020.6	1	1	9	00	00	95	10	1	-
11	8.5	8.3	10.9	99	1021.6	8	0	9	00	00	95	10	1	-
12	12.1	11.7	13.8	98	1018.6	1	1	9	20	03	95	10	1	-
13	15.5	15.3	17.4	99	1010.1	0	0	9	18	02	95	10	0	-
14	12.1	10.6	12.7	90	1012.5	1	0	9	22	04	97	02	0	-
15	11.7	8.7	11.2	82	1010.8	8	1	9	18	04	96	10	1	-
16	10.2	9.6	12.0	96	1016.8	6	1	9	22	02	96	10	1	-
17	7.8	7.2	10.1	96	1024.9	7	7	6	27	03	96	10	1	-
18	8.9	7.6	10.5	92	1019.8	8	8	6	27	03	96	10	1	-
19	1.2	0.7	6.4	96	1029.6	1	0	9	36	02	96	10	0	-
20	2.2	1.7	6.9	96	1029.5	8	0	9	00	00	96	10	1	-
21	6.8	6.1	9.4	96	1025.7	0	0	9	27	02	95	10	0	-
22	6.1	5.9	9.3	98	1020.9	4	0	9	25	03	95	10	0	-
23	6.3	6.1	9.4	98	1018.2	8	2	6	30	03	96	10	4	-
24	9.0	9.0	11.5	100	1016.0	6	6	5	29	03	95	10	4	0.0
25	11.6	8.4	11.0	81	1015.2	8	8	5	27	05	97	80	2	0.0
26	9.8	9.0	11.5	95	1018.8	7	7	4	27	01	96	10	2	-
27	10.5	8.5	11.1	87	1014.6	8	8	6	25	04	96	10	2	-
28	9.6	9.2	11.6	97	1017.9	7	7	6	26	02	96	10	2	-
29	7.3	5.3	8.9	87	1019.9	4	4	9	09	02	96	10	1	-
30	6.9	5.1	8.8	88	1011.6	7	7	5	09	04	96	10	1	-

Godz. 13

1	18.8	13.4	15.4	71	1010.0	4	4	5	23	05	96	10	1	-
2	21.5	13.0	15.0	58	1011.1	3	3	5	22	05	96	05	1	-
3	20.2	11.2	13.3	56	1011.5	3	3	6	27	06	98	25	1	0.0
4	19.6	10.2	12.4	55	1016.0	6	3	6	25	06	98	02	1	-
5	15.2	14.5	16.5	96	1010.6	8	5	4	27	04	96	63	6	7.3
6	15.7	11.7	13.7	77	1016.8	8	3	5	22	04	97	01	8	0.0
7	20.2	11.4	13.5	57	1017.0	6	3	6	27	07	97	02	1	-
8	15.7	7.3	10.2	57	1016.5	3	2	6	29	07	98	01	1	-
9	16.5	6.9	9.9	53	1017.0	7	6	6	32	04	98	02	1	-
10	17.9	9.4	11.8	58	1019.2	7	3	6	00	00	98	01	1	-
11	20.8	12.6	14.6	59	1021.6	5	5	9	22	03	96	05	1	-
12	26.3	15.0	17.0	50	1016.0	0	0	9	18	04	96	05	0	-
13	24.8	18.6	21.4	68	1008.1	5	1	5	27	03	96	05	1	-
14	14.6	10.9	13.0	78	1014.2	7	4	5	27	07	97	25	1	0.1
15	21.3	9.9	12.2	48	1006.9	4	1	9	22	08	98	01	1	-
16	16.3	8.3	10.9	59	1021.0	7	2	5	27	06	98	03	2	-
17	13.4	5.1	8.8	57	1023.5	7	7	5	27	05	98	02	2	-
18	15.0	7.4	10.3	60	1019.5	8	8	5	28	05	97	03	2	-
19	13.7	1.2	6.7	42	1030.2	1	0	9	09	02	98	02	0	-
20	18.0	5.6	9.1	44	1027.7	8	0	9	27	04	98	02	2	-
21	21.2	9.3	11.7	47	1023.2	0	0	9	25	05	96	05	0	-
22	15.5	11.3	13.3	76	1021.0	7	1	4	27	02	96	10	6	0.0
23	12.0	8.0	10.7	76	1016.6	8	8	5	29	03	97	80	6	1.0
24	12.7	7.2	10.1	69	1017.2	6	6	6	30	06	98	03	2	-
25	13.7	9.4	11.8	75	1016.5	7	7	5	27	06	97	25	2	0.0
26	13.5	10.7	12.8	83	1017.5	8	8	4	25	03	96	10	2	-
27	12.4	7.5	10.4	72	1015.5	8	8	5	27	05	97	01	2	-
28	13.0	5.8	9.2	62	1018.4	6	6	5	27	05	97	02	2	-
29	15.6	4.6	8.5	48	1017.9	3	1	6	11	05	97	02	0	-
30	17.1	11.0	13.2	67	1009.1	0	0	9	09	03	96	05	1	-

Godz. 19

1	14.4	11.8	13.9	85	1010.6	2	1	6	27	02	96	10	9	1.3
2	17.7	14.4	16.4	81	1010.8	8	1	7	23	03	96	60	8	0.0
3	16.3	12.5	14.5	78	1012.5	4	2	6	22	04	97	01	8	0.0
4	14.4	11.6	13.7	83	1014.5	7	0	9	22	02	97	02	1	-
5	12.2	11.5	13.5	95	1012.3	6	1	5	29	02	97	01	9	2.8
6	14.1	13.7	15.7	98	1015.6	8	6	4	22	04	95	58	2	0.1
7	16.6	11.1	13.2	70	1016.9	8	1	6	27	05	97	02	1	-
8	11.9	8.7	11.3	81	1015.6	4	1	6	27	03	98	01	0	-
9	13.4	8.4	11.0	72	1018.0	8	8	9	27	03	97	01	2	-
10	14.7	11.0	13.1	78	1019.1	0	0	9	11	03	95	10	1	-
11	16.1	12.7	14.7	80	1020.8	2	0	9	18	03	96	10	1	-
12	20.1	16.3	18.5	79	1013.0	1	0	9	16	02	96	10	0	-
13	15.8	14.2	16.2	90	1008.9	7	7	5	27	04	97	80	2	0.5
14	14.0	10.6	12.8	80	1015.1	3	1	9	22	03	96	10	8	0.0
15	15.4	13.1	15.1	86	1008.7	8	6	5	26	06	97	63	8	0.1
16	13.7	8.6	11.1	71	1023.1	6	6	6	32	04	97	25	1	0.0
17	10.0	7.7	10.5	86	1022.0	8	8	9	27	02	97	01	2	-
18	10.2	5.7	9.1	73	1022.2	6	6	5	33	04	97	03	1	-
19	6.7	1.8	7.0	71	1029.9	6	0	9	00	00	97	03	1	-
20	11.3	7.2	10.1	76	1026.4	2	0	9	27	02	96	10	1	-
21	12.0	7.5	10.4	74	1021.7	8	0	9	25	02	96	10	1	-
22	10.4	8.4	11.0	87	1020.5	6	1	6	29	02	96	10	2	-
23	10.2	10.0	12.3	99	1015.1	8	8	3	32	02	95	51	8	0.3
24	11.4	9.4	11.8	88	1016.4	8	8	5	22	06	96	21	2	0.0
25	11.4	9.2	11.7	86	1018.0	7	7	6	27	02	97	01	1	-
26	11.7	10.1	12.4	90	1016.2	8	8	6	25	03	96	10	2	-
27	11.1	8.3	10.9	83	1016.9	8	8	6	27	03	97	02	2	-
28	7.4	5.2	8.8	86	1019.1	2	1	6	34	02	96	10	1	-
29	10.4	5.7	9.1	72	1016.3	4	0	9	09	04	96	10	1	-
30	14.2	11.2	13.3	82	1007.9	8	8	6	09	02	96	10	1	-

Godz. 01

DNI	TEMPERATURA POWIETRZA T	TEMPERATURA PUNKTU ROSY T_d	PRĘŻNOŚĆ PARY WODNEJ e	WILGOTNOŚĆ WZGLĘDNA U	CIŚNIENIE ATMOSFERYCZNE P_o	ZACHMURZENIE N	N_h	h	WIATR dd	v	WIDZIALNOŚĆ V	POGODA ww	W	OPAD R
1	14.1	13.4	15.4	95	1007.9	8	8	4	20	01	96	20	6	0.8
2	12.3	11.6	13.6	95	1011.3	7	7	4	25	02	96	10	6	0.0
3	15.5	14.1	16.1	91	1010.7	7	7	5	22	01	96	10	2	–
4	14.3	13.4	15.4	94	1013.5	6	6	5	22	01	97	02	2	–
5	12.1	10.6	12.7	90	1013.5	7	6	5	16	01	97	03	1	–
6	11.9	10.4	12.6	90	1013.3	6	6	5	27	04	97	03	8	0.0
7	14.7	14.3	16.3	98	1016.0	8	8	4	00	00	96	10	6	0.0
8	11.9	9.6	11.9	85	1017.0	0	0	9	27	03	97	02	0	–
9	9.3	7.6	10.4	89	1015.1	4	0	9	25	02	97	03	0	–
10	10.1	8.5	11.1	90	1018.8	3	3	9	32	01	97	01	1	–
11	9.3	8.5	11.1	95	1020.2	1	0	9	11	01	97	03	0	–
12	10.9	10.5	12.7	97	1020.6	0	0	9	16	01	96	10	0	–
13	16.1	15.4	17.5	96	1012.1	0	0	9	18	03	96	10	1	–
14	14.3	13.2	15.2	93	1009.8	8	8	4	27	02	97	02	9	3.0
15	10.9	8.5	11.1	85	1015.1	0	0	9	20	03	97	02	0	–
16	13.5	12.4	14.4	93	1011.3	2	2	4	25	02	97	01	6	0.6
17	7.2	6.3	9.6	94	1024.2	0	0	9	27	01	97	02	0	–
18	9.3	7.2	10.1	87	1020.3	8	8	4	25	02	97	02	2	–
19	5.4	3.7	8.0	89	1026.0	0	0	9	00	00	97	02	1	–
20	3.1	2.3	7.2	95	1029.4	0	0	9	00	00	97	02	1	–
21	8.1	6.4	9.6	89	1025.5	0	0	9	25	01	96	10	1	–
22	8.1	5.9	9.3	86	1019.8	0	0	9	27	02	96	10	0	–
23	8.9	7.9	10.6	93	1018.9	0	0	9	29	03	96	10	1	–
24	8.1	7.7	10.5	97	1015.4	7	7	4	00	00	96	10	5	0.2
25	11.7	9.5	11.9	87	1014.3	8	8	4	27	05	97	02	2	–
26	7.1	6.9	9.9	99	1018.6	0	0	9	00	00	96	10	1	–
27	11.1	9.9	12.2	92	1014.6	8	8	4	25	01	96	10	2	–
28	8.2	7.4	10.3	94	1017.0	2	2	9	27	02	97	01	1	–
29	3.7	3.0	7.6	95	1020.2	3	2	5	09	02	96	10	0	–
30	4.1	2.6	7.4	90	1015.3	5	0	9	09	02	97	03	1	–

Godz. 07

DNI	TEMPERATURA POWIETRZA T	TEMPERATURA PUNKTU ROSY T_d	PRĘŻNOŚĆ PARY WODNEJ e	WILGOTNOŚĆ WZGLĘDNA U	CIŚNIENIE ATMOSFERYCZNE P_o	ZACHMURZENIE N	N_h	h	WIATR dd	v	WIDZIALNOŚĆ V	POGODA ww	W	OPAD R
1	13.5	11.6	13.7	88	1008.2	8	8	3	25	01	96	10	5	0.2
2	13.5	12.8	14.8	95	1011.7	6	6	4	25	04	96	10	5	0.0
3	16.1	13.6	15.6	85	1010.4	7	5	9	22	02	97	03	2	–
4	13.5	11.6	13.7	88	1015.0	3	2	5	25	03	97	01	1	–
5	13.5	11.8	13.9	90	1010.9	7	5	5	16	02	97	03	1	–
6	11.8	10.0	12.3	89	1016.3	6	6	4	27	05	97	03	1	–
7	12.9	10.8	13.0	87	1017.2	0	0	9	27	02	97	02	1	–
8	11.7	9.3	11.7	85	1017.0	0	0	9	27	03	97	02	0	–
9	8.7	7.4	10.3	92	1015.7	6	2	5	25	02	97	01	1	–
10	8.5	7.7	10.5	94	1019.3	2	2	9	00	00	96	10	0	–
11	8.3	7.7	10.5	96	1021.4	5	3	4	00	00	96	10	1	–
12	11.1	10.7	12.9	97	1019.0	2	2	9	16	01	96	10	0	–
13	15.7	15.4	17.4	98	1010.6	1	0	9	18	01	95	10	0	–
14	12.3	10.4	12.6	88	1012.0	3	0	9	25	03	97	02	1	–
15	11.7	8.7	11.2	82	1012.3	6	0	9	20	07	97	03	1	–
16	11.7	10.5	12.7	93	1015.8	3	1	5	25	01	96	10	0	–
17	7.1	6.2	9.5	94	1024.1	7	7	5	25	03	96	10	1	–
18	9.1	7.0	10.0	87	1018.6	7	7	5	25	01	97	02	2	–
19	3.6	3.4	7.8	98	1029.4	4	0	9	36	01	96	10	0	–
20	4.3	2.0	7.1	85	1028.7	5	0	9	00	00	97	03	1	–
21	8.9	6.8	5.9	86	1025.1	0	0	9	25	01	96	10	0	–
22	8.3	7.0	10.0	92	1019.1	6	0	9	27	01	96	10	1	–
23	7.0	6.3	9.6	96	1017.2	8	4	4	27	02	96	10	1	–
24	8.3	7.5	10.3	94	1015.8	7	7	4	27	02	96	10	2	–
25	11.3	7.2	10.1	76	1013.8	8	8	5	27	07	97	02	2	–
26	9.5	9.5	11.9	100	1018.3	8	8	3	25	02	93	42	4	–
27	10.3	6.5	9.7	77	1013.8	8	8	4	25	04	96	10	2	–
28	8.6	8.4	11.0	99	1017.5	8	8	5	27	02	96	10	2	–
29	4.2	2.7	7.4	90	1020.4	2	2	5	11	02	96	10	1	–
30	5.5	4.6	8.5	94	1012.7	7	6	4	09	01	96	10	1	–

Godz. 13

1	18.1	13.9	15.9	77	1009.5	7	7	4	25	02	96	10	2	–
2	19.7	12.3	14.3	62	1012.4	5	5	5	27	03	97	01	2	–
3	19.5	10.7	12.9	57	1011.2	6	6	4	22	06	98	03	2	–
4	18.1	10.3	12.5	60	1015.9	6	6	4	25	05	98	01	1	–
5	18.3	16.7	19.0	90	1008.7	8	8	4	25	01	96	81	2	0.3
6	17.1	8.6	11.2	57	1016.9	5	5	5	27	04	98	02	2	–
7	19.3	11.6	13.6	61	1016.4	4	3	5	27	07	97	01	1	–
8	16.5	5.9	9.2	49	1016.0	5	4	6	29	07	98	02	1	–
9	15.3	6.0	9.4	54	1016.2	6	5	6	29	05	98	03	2	–
10	17.9	7.8	10.6	51	1019.0	3	2	6	27	01	98	02	1	–
11	21.1	9.7	12.0	48	1020.9	4	1	6	29	02	97	03	1	–
12	25.1	14.9	16.9	53	1016.6	0	0	9	25	03	97	02	0	–
13	25.7	17.7	20.2	61	1008.4	5	3	5	25	02	96	05	1	–
14	15.9	9.0	11.4	63	1013.9	7	7	5	27	07	98	03	1	–
15	20.1	10.2	12.4	53	1008.2	4	0	9	20	08	98	01	1	–
16	16.1	6.8	9.9	54	1019.7	6	4	4	29	04	98	02	2	–
17	12.8	5.3	8.9	60	1023.3	8	8	5	27	02	97	02	2	–
18	13.9	7.0	10.0	63	1018.3	7	7	4	27	06	97	02	2	–
19	12.7	1.0	6.5	45	1030.0	1	1	6	04	01	98	02	0	–
20	17.3	3.1	7.6	39	1026.8	6	0	9	25	02	98	02	1	–
21	21.0	8.3	11.0	44	1022.6	0	0	9	27	04	97	02	0	–
22	15.1	10.2	12.4	72	1019.5	7	4	4	29	02	96	10	5	0.0
23	11.1	7.4	10.3	78	1016.0	7	7	4	25	05	97	02	6	0.0
24	13.5	7.0	10.0	65	1016.0	6	6	4	27	04	97	01	2	–
25	13.7	8.6	11.1	71	1014.8	7	7	4	27	08	97	01	2	–
26	13.1	9.2	11.6	77	1017.4	8	8	4	25	02	97	03	4	–
27	12.5	6.7	9.8	68	1014.5	8	8	4	27	07	97	02	2	–
28	13.0	4.0	8.1	54	1018.1	7	7	5	27	02	97	02	2	–
29	14.8	2.6	7.3	44	1018.7	1	1	6	11	03	97	03	0	–
30	13.9	8.8	11.3	71	1009.9	8	8	5	07	02	96	10	2	–

Godz. 19

1	14.9	12.4	14.4	85	1010.0	4	1	4	27	01	97	02	1	–
2	17.7	13.9	15.8	78	1010.5	7	7	5	25	01	97	02	1	–
3	17.1	13.6	15.6	80	1011.9	7	7	5	22	03	97	02	1	–
4	14.7	10.6	12.7	76	1015.0	2	0	9	00	00	97	02	1	–
5	14.5	11.9	14.0	85	1011.3	7	7	4	29	05	97	80	8	12.4
6	14.3	12.5	14.5	89	1016.1	8	4	4	27	01	97	60	2	0.0
7	16.7	11.6	13.6	72	1015.6	3	2	5	27	04	97	03	0	–
8	11.9	6.9	10.0	72	1015.1	2	1	6	25	02	98	01	1	–
9	13.3	7.2	10.1	66	1017.4	7	7	6	32	01	98	02	2	–
10	15.5	9.8	12.1	69	1018.9	2	1	5	22	01	97	01	1	–
11	16.7	12.8	14.8	78	1020.9	1	0	9	00	00	96	10	1	–
12	19.7	14.6	16.6	72	1014.3	5	0	9	20	01	97	01	1	–
13	16.9	15.2	17.3	90	1007.5	8	8	4	27	04	96	95	2	5.3
14	12.8	10.7	12.9	87	1015.3	4	2	5	22	03	97	01	8	0.0
15	17.1	10.4	12.6	65	1007.8	5	5	9	20	04	97	03	1	–
16	11.7	7.2	10.1	74	1022.5	1	1	9	27	01	98	02	1	–
17	11.0	7.0	10.0	77	1021.2	8	8	4	27	01	97	03	2	–
18	11.5	6.5	9.6	71	1020.7	6	6	5	34	03	97	03	8	0.0
19	8.9	1.7	6.9	61	1029.3	5	0	9	00	00	97	03	1	–
20	12.1	6.7	9.8	69	1025.7	5	0	9	25	01	96	10	1	–
21	14.2	9.4	11.8	73	1020.5	4	0	9	22	02	97	03	0	–
22	12.9	9.6	12.0	80	1019.5	7	4	5	29	01	96	10	2	–
23	9.3	8.5	11.1	95	1015.3	8	8	4	25	02	96	60	8	0.2
24	10.9	8.1	10.8	83	1015.7	8	8	4	27	04	97	02	2	–
25	11.4	10.4	12.6	94	1016.6	8	8	5	27	01	97	25	2	1.1
26	11.7	10.5	12.7	93	1016.0	7	7	5	22	01	96	10	8	0.0
27	10.7	7.8	10.6	82	1016.0	7	7	5	27	03	97	02	2	–
28	8.1	5.0	8.7	81	1018.7	1	1	5	00	00	97	01	1	–
29	8.9	4.4	8.4	73	1017.3	2	2	9	09	01	97	01	0	–
30	14.3	10.9	13.1	80	1008.2	8	8	5	09	01	96	10	2	–

Godz. 01

DNI	TEMPERATURA POWIETRZA T	TEMPERATURA PUNKTU ROSY T_d	PREŻNOŚĆ PARY WODNEJ e	WILGOTNOŚĆ WZGLĘDNA U	CIŚNIENIE ATMOSFERYCZNE P_o	ZACHMURZENIE N	N_h	h	WIATR dd	v	WIDZIALNOŚĆ V	POGODA ww	W	OPAD R
1	14.1	13.2	15.2	94	1008.4	8	5	3	15	02	96	61	6	1.2
2	11.0	10.6	12.8	97	1011.5	3	0	9	22	01	96	10	1	-
3	15.0	13.4	15.4	90	1011.7	8	8	4	22	02	96	10	1	-
4	13.5	12.6	14.6	94	1013.7	4	4	5	27	03	97	02	1	-
5	12.4	9.9	12.2	85	1014.9	6	6	5	00	00	97	03	1	-
6	10.6	9.8	12.1	95	1013.0	2	0	9	31	04	97	02	1	-
7	13.4	13.2	15.2	99	1016.0	8	8	2	25	03	95	20	5	0.1
8	11.6	9.4	11.8	87	1016.4	0	0	9	27	06	97	02	1	-
9	8.7	6.6	9.7	86	1014.5	5	2	9	27	03	97	03	1	-
10	9.6	7.5	10.4	87	1019.3	8	8	6	27	01	97	03	2	-
11	9.8	7.9	10.7	88	1021.0	0	0	9	00	00	97	02	1	-
12	11.8	9.8	12.2	88	1021.2	0	0	9	18	01	96	10	0	-
13	16.4	15.0	17.1	92	1013.7	1	1	5	18	03	96	10	0	-
14	14.5	14.0	15.9	97	1009.5	8	8	4	29	05	96	80	9	8.5
15	11.2	10.8	13.0	97	1015.6	0	0	9	23	05	97	02	1	-
16	13.6	11.4	13.4	86	1011.3	7	7	6	28	04	97	01	1	-
17	6.8	5.9	9.3	94	1024.2	0	0	9	24	01	97	02	0	-
18	8.4	5.8	9.2	83	1020.7	7	7	5	26	02	97	03	2	-
19	3.0	2.0	7.0	93	1025.8	0	0	9	02	03	97	02	1	-
20	4.9	2.7	7.4	86	1030.1	0	0	9	00	00	97	02	0	-
21	7.1	5.1	8.8	87	1025.7	0	0	9	25	01	97	02	0	-
22	7.5	6.4	9.6	93	1020.0	0	0	9	25	03	97	02	0	-
23	8.0	6.7	9.8	92	1019.4	3	3	5	00	00	96	10	1	-
24	7.8	7.4	10.3	97	1015.3	8	8	4	00	00	97	02	2	-
25	10.5	9.1	11.6	91	1013.6	8	8	4	27	04	97	02	6	0.3
26	4.0	3.0	7.6	93	1019.5	0	0	9	00	00	95	10	1	-
27	10.2	9.4	11.8	95	1014.2	8	8	5	27	02	96	10	2	-
28	7.4	6.5	9.7	94	1016.4	5	5	5	30	03	97	01	2	-
29	5.0	2.0	7.1	81	1021.1	6	6	5	12	01	97	03	1	-
30	5.4	1.9	7.0	78	1016.2	0	0	9	12	03	97	01	1	-

Godz. 07

DNI	TEMPERATURA POWIETRZA T	TEMPERATURA PUNKTU ROSY T_d	PREŻNOŚĆ PARY WODNEJ e	WILGOTNOŚĆ WZGLĘDNA U	CIŚNIENIE ATMOSFERYCZNE P_o	ZACHMURZENIE N	N_h	h	WIATR dd	v	WIDZIALNOŚĆ V	POGODA ww	W	OPAD R
1	14.0	13.6	15.6	98	1008.2	8	8	2	27	02	95	10	6	0.2
2	12.0	11.6	13.7	98	1012.2	8	8	3	24	03	95	21	1	0.2
3	14.6	13.3	15.3	92	1011.0	7	7	5	22	02	96	10	8	1.3
4	13.2	11.9	13.9	92	1015.5	3	1	6	25	03	96	10	1	-
5	12.2	10.9	13.0	92	1011.7	6	4	9	19	03	96	10	2	-
6	11.2	10.4	12.6	95	1015.6	7	7	4	27	05	96	10	1	-
7	13.4	12.3	14.3	93	1016.3	6	6	4	27	05	96	10	1	-
8	10.8	8.4	11.0	85	1016.4	0	0	9	28	06	97	02	0	-
9	9.1	7.4	10.3	89	1015.2	4	1	5	30	03	97	02	1	-
10	9.1	7.6	10.5	91	1020.3	3	3	9	20	01	97	01	1	-
11	9.4	7.7	10.5	89	1021.8	1	1	9	14	01	96	10	0	-
12	12.8	10.5	12.7	86	1019.9	4	4	9	18	01	95	10	0	-
13	16.6	15.1	17.1	91	1011.5	2	0	9	18	04	95	10	0	-
14	12.9	11.0	13.1	88	1011.8	6	0	9	28	05	96	10	8	0.1
15	11.5	9.1	11.6	85	1013.2	6	0	9	21	06	97	02	1	-
16	12.4	11.5	13.5	94	1015.9	7	7	3	27	04	96	10	2	-
17	6.5	5.6	9.1	94	1024.5	0	0	9	25	03	97	02	0	-
18	9.0	6.9	9.9	86	1019.1	8	8	5	25	03	97	02	2	-
19	1.6	1.3	6.7	98	1029.2	2	0	9	33	02	95	10	0	0.1
20	4.5	2.8	7.5	89	1029.5	7	0	9	21	01	97	02	1	-
21	7.9	6.8	9.9	93	1025.2	0	0	9	25	01	96	10	0	-
22	8.4	7.6	10.4	94	1018.9	5	3	5	28	02	95	10	1	-
23	7.1	6.7	9.8	97	1016.3	7	3	3	28	01	95	10	4	-
24	8.4	8.0	10.7	97	1015.7	8	8	1	29	02	95	10	2	-
25	10.4	7.5	10.4	82	1018.0	8	6	3	29	04	97	02	2	-
26	7.8	7.4	10.3	97	1019.1	8	8	3	24	01	96	10	1	-
27	9.8	7.7	10.5	87	1013.5	7	3	5	28	04	96	10	2	-
28	6.9	6.2	9.5	96	1017.1	7	7	5	28	03	96	10	1	-
29	5.4	3.0	7.6	84	1021.8	3	3	7	12	01	97	01	1	-
30	5.4	3.2	7.7	86	1013.7	7	7	6	13	03	96	10	1	-

Godz. 13

1	16.5	13.7	15.7	84	1009.5	8	6	4	29	02	96	10	6	0.2
2	18.1	12.6	14.6	70	1012.2	6	6	4	30	04	96	10	8	0.4
3	18.0	13.1	15.0	73	1011.7	6	4	5	27	07	97	03	2	-
4	18.2	9.6	11.9	57	1015.7	5	5	5	28	07	97	03	1	-
5	20.1	14.3	16.3	69	1009.3	7	1	5	25	03	97	01	2	-
6	15.1	8.4	11.0	64	1016.2	5	5	4	30	07	97	02	2	-
7	18.1	9.7	12.0	58	1016.0	6	3	5	27	10	97	01	2	-
8	14.9	4.4	8.4	50	1015.6	3	3	6	32	06	98	02	0	-
9	15.7	6.6	9.7	55	1015.4	5	4	5	29	08	97	01	1	-
10	16.4	6.5	9.7	52	1020.1	5	4	5	32	03	98	02	1	-
11	20.6	9.2	11.6	48	1021.4	5	3	6	22	02	97	03	1	-
12	25.1	13.9	15.8	50	1017.3	0	0	9	25	03	96	05	1	-
13	25.8	17.6	20.1	61	1008.7	5	2	6	22	05	96	05	1	-
14	15.6	6.2	9.5	53	1014.0	5	5	5	28	09	98	01	2	-
15	18.6	8.7	11.2	52	1009.5	5	1	6	22	12	98	03	1	-
16	16.6	7.5	10.4	55	1019.4	4	4	5	30	07	98	01	1	-
17	12.4	3.2	7.7	53	1023.2	7	7	6	28	07	98	03	1	-
18	13.0	7.3	10.2	68	1017.7	8	5	4	31	06	97	02	2	-
19	11.8	2.7	7.4	53	1030.3	1	1	6	34	02	99	01	0	-
20	16.1	1.5	6.8	37	1027.0	6	0	9	25	06	97	02	2	-
21	20.2	8.4	11.0	47	1022.7	0	0	9	28	06	97	02	0	-
22	13.0	11.3	13.4	89	1019.6	7	7	3	31	01	95	20	6	1.0
23	9.3	7.6	10.4	89	1015.7	8	5	4	27	03	97	60	2	0.1
24	11.3	8.7	11.2	84	1015.5	7	7	4	27	06	97	02	2	-
25	11.8	8.4	11.0	80	1013.8	8	6	3	29	08	97	02	6	0.0
26	14.5	7.9	10.7	65	1017.0	6	6	5	27	06	97	03	2	-
27	11.3	7.2	10.1	76	1013.9	8	6	4	29	07	97	25	2	0.0
28	12.3	4.2	8.2	58	1017.8	6	6	5	31	06	97	01	2	-
29	12.5	- 0.4	5.9	41	1020.1	1	1	7	14	06	98	02	0	-
30	15.3	8.5	11.1	64	1010.2	7	7	6	11	04	96	05	2	-

Godz. 19

1	15.0	13.2	15.2	89	1009.8	7	3	9	24	02	96	10	8	0.0
2	16.2	12.6	14.6	79	1011.9	1	1	5	19	01	96	10	1	-
3	16.8	13.3	15.2	80	1011.9	7	3	5	24	01	98	03	1	-
4	14.8	11.3	13.4	79	1015.3	2	0	9	22	02	97	01	1	-
5	14.3	13.4	15.4	94	1011.0	7	7	4	26	05	96	10	8	1.3
6	13.2	10.1	12.4	82	1016.0	8	5	5	23	02	97	03	1	-
7	16.2	10.6	12.8	69	1015.2	3	1	6	28	04	97	02	1	-
8	11.9	6.5	9.6	69	1014.2	2	2	6	27	03	97	01	1	-
9	11.5	6.0	9.3	69	1016.9	7	2	9	31	03	97	01	2	-
10	16.1	7.8	10.6	58	1019.5	6	5	5	00	00	97	01	2	-
11	16.0	10.4	12.6	69	1021.4	0	0	9	00	00	97	01	1	-
12	20.0	14.9	17.0	73	1015.3	3	0	9	17	02	96	10	0	-
13	20.5	16.9	19.3	80	1005.3	5	4	5	19	05	96	17	1	-
14	13.2	10.5	12.7	84	1015.3	7	4	5	24	04	97	02	2	-
15	16.6	11.1	13.2	70	1008.2	1	1	9	22	05	97	02	1	-
16	10.5	6.5	9.7	76	1022.3	0	0	9	31	02	97	01	1	-
17	10.4	5.7	9.1	72	1021.2	7	7	5	28	03	97	02	2	-
18	9.8	9.0	11.5	95	1020.5	7	7	4	35	03	97	02	8	2.2
19	9.2	2.6	7.4	63	1029.9	3	0	9	00	00	98	03	0	-
20	11.5	5.5	9.0	67	1025.6	2	0	9	24	02	97	02	1	-
21	14.4	8.3	10.9	67	1020.3	1	0	9	26	03	97	02	0	-
22	11.6	10.0	12.3	90	1019.6	7	5	4	00	00	97	03	2	-
23	7.3	6.6	9.8	96	1014.8	6	6	9	00	00	97	03	6	0.0
24	10.4	6.4	9.6	76	1014.8	8	8	5	27	03	97	03	2	-
25	9.4	8.8	11.3	96	1016.3	5	5	4	31	03	97	01	8	2.1
26	11.2	9.6	12.0	90	1015.8	8	8	5	24	03	96	10	2	-
27	10.0	7.9	10.7	87	1015.0	6	6	4	29	05	97	01	8	0.0
28	7.3	4.3	8.3	81	1019.2	2	2	5	00	00	97	01	1	-
29	9.0	0.3	6.2	54	1018.3	3	0	9	12	04	97	02	0	-
30	13.2	10.3	12.6	83	1008.8	7	2	6	11	03	96	10	2	-

Godz. 01

DNI	TEMPERATURA POWIETRZA T	TEMPERATURA PUNKTU ROSY T_d	PRĘŻNOŚĆ PARY WODNEJ e	WILGOTNOŚĆ WZGLĘDNA U	CIŚNIENIE ATMOSFERYCZNE P_o	ZACHMURZENIE N	N_h	h	WIATR dd	v	WIDZIALNOŚĆ V	POGODA ww	W	OPAD R
1	12.6	9.7	12.0	82	1010.6	8	8	9	11	03	97	03	1	-
2	13.6	13.1	15.0	97	1010.8	8	6	3	20	02	96	63	6	3.0
3	8.5	8.3	10.9	99	1013.9	0	0	9	00	00	95	10	0	-
4	13.9	13.4	15.3	97	1013.2	7	7	5	18	01	96	80	9	3.6
5	9.1	8.7	11.2	97	1016.3	3	0	9	00	00	97	03	0	-
6	13.7	12.6	14.6	93	1010.9	7	7	5	25	03	97	06	2	-
7	7.0	6.1	9.4	94	1017.2	5	5	6	00	00	97	03	1	-
8	12.5	11.6	13.6	94	1015.2	3	0	9	25	05	97	01	1	-
9	8.1	6.8	9.9	91	1013.6	6	6	5	25	03	97	03	1	-
10	7.7	6.4	9.6	91	1018.4	0	0	9	25	01	97	02	1	-
11	11.5	10.3	12.6	93	1021.7	8	8	5	27	01	97	21	2	0.2
12	7.6	7.4	10.3	99	1022.4	0	0	9	00	00	95	10	0	-
13	14.9	14.2	16.2	96	1016.3	0	0	9	22	02	96	10	0	-
14	18.0	16.0	18.2	88	1008.4	5	5	4	25	03	97	25	1	0.1
15	10.0	8.8	11.3	92	1017.6	0	0	9	22	03	97	02	0	-
16	13.1	10.4	12.6	84	1012.1	0	0	9	18	04	97	02	1	-
17	9.1	7.8	10.6	92	1023.2	0	0	9	27	02	97	02	1	-
18	7.3	5.8	9.2	90	1020.3	8	0	9	22	01	97	03	2	-
19	5.1	3.9	8.1	92	1023.4	0	0	9	29	03	97	02	8	0.0
20	0.7	0.7	6.4	100	1030.5	0	0	9	20	01	96	10	0	-
21	7.6	5.6	9.1	87	1024.9	0	0	9	25	02	97	02	0	-
22	10.8	9.2	11.6	90	1017.9	0	0	9	22	04	97	02	0	-
23	2.0	1.8	6.9	98	1019.5	0	0	9	00	00	96	10	0	-
24	5.3	4.6	8.5	95	1014.2	0	0	9	27	02	97	01	1	-
25	9.2	8.4	11.0	95	1013.1	8	5	5	27	05	96	60	1	0.0
26	4.3	4.1	8.2	98	1018.3	0	0	9	29	02	97	01	1	-
27	10.8	9.0	11.5	89	1014.6	8	8	5	22	03	97	03	2	-
28	8.8	8.0	10.7	95	1015.6	8	8	5	27	03	96	10	6	0.3
29	1.8	1.5	6.8	98	1021.5	7	7	7	00	00	97	03	1	-
30	4.1	1.6	6.8	83	1018.7	6	2	9	09	01	97	03	1	-

Godz. 07

DNI	TEMPERATURA POWIETRZA T	TEMPERATURA PUNKTU ROSY T_d	PRĘŻNOŚĆ PARY WODNEJ e	WILGOTNOŚĆ WZGLĘDNA U	CIŚNIENIE ATMOSFERYCZNE P_o	ZACHMURZENIE N	N_h	h	WIATR dd	v	WIDZIALNOŚĆ V	POGODA ww	W	OPAD R
1	12.6	11.1	13.2	91	1010.0	8	4	5	09	02	97	02	6	0.2
2	13.1	12.4	14.4	95	1012.2	7	3	4	22	01	96	10	6	3.2
3	12.2	11.6	13.7	96	1012.8	7	2	5	00	00	93	60	4	0.0
4	14.1	13.4	15.4	95	1014.4	8	5	5	25	02	96	25	8	1.5
5	11.5	11.3	13.4	99	1014.6	8	2	9	00	00	96	10	1	-
6	13.3	11.8	13.9	91	1013.6	8	8	4	29	04	97	02	2	-
7	13.2	12.7	14.6	96	1015.9	7	7	5	22	02	96	10	2	-
8	12.3	10.0	12.3	86	1015.3	2	1	5	22	03	97	01	1	-
9	9.4	7.5	10.4	88	1014.1	6	3	6	25	02	97	01	2	-
10	7.9	7.0	10.0	94	1020.6	3	2	9	00	00	97	03	0	-
11	9.8	9.4	11.8	97	1022.5	7	7	9	27	01	96	10	1	-
12	10.3	10.1	12.4	99	1021.6	5	0	9	00	00	95	28	1	-
13	15.8	14.2	16.2	90	1014.6	0	0	9	20	03	95	10	0	-
14	14.8	13.9	15.9	94	1011.5	8	6	4	25	02	96	61	8	0.7
15	10.9	8.9	11.4	87	1016.7	7	0	9	20	04	96	10	1	-
16	11.7	10.5	12.7	93	1015.2	7	7	9	18	02	97	03	1	-
17	8.5	7.7	10.5	94	1023.6	0	0	9	27	03	97	02	0	-
18	8.5	6.5	9.7	88	1018.5	7	7	6	25	03	97	02	2	-
19	4.7	3.3	7.7	90	1027.0	0	0	9	29	03	97	02	0	-
20	3.6	2.9	7.5	95	1029.6	6	0	9	18	01	96	10	1	-
21	9.3	7.8	10.6	91	1024.3	0	0	9	22	02	97	02	0	-
22	10.8	9.2	11.6	90	1016.7	7	7	5	25	04	96	10	1	-
23	3.2	3.0	7.5	98	1016.3	7	7	5	00	00	95	10	4	-
24	7.1	6.7	9.8	97	1014.9	8	2	6	27	02	97	03	1	-
25	10.4	9.6	12.0	95	1011.4	8	8	4	25	06	97	02	6	0.1
26	0.6	0.3	6.3	98	1020.7	1	1	9	00	00	95	10	0	-
27	10.4	9.0	11.5	91	1013.3	8	8	5	22	02	97	02	2	-
28	3.7	3.7	8.0	100	1017.6	5	5	6	32	01	96	10	1	-
29	2.2	1.4	6.8	95	1023.6	1	0	9	29	01	96	10	1	-
30	2.7	0.6	6.4	86	1018.9	3	2	9	07	02	98	01	1	-

Godz. 13

1	14.1	13.4	15.4	95	1010.7	8	6	4	14	03	96	61	5	0.4
2	15.9	14.0	16.0	88	1012.9	7	5	4	27	01	96	80	2	0.2
3	20.8	14.9	17.0	69	1011.7	5	3	5	22	04	97	03	6	0.0
4	19.0	12.0	14.1	64	1015.1	3	3	5	22	04	97	01	8	0.1
5	21.2	12.6	14.6	58	1011.5	5	5	5	22	05	97	03	1	-
6	17.6	8.8	11.3	56	1015.8	5	5	5	27	04	98	02	2	-
7	18.5	10.8	13.0	61	1015.5	4	4	5	27	05	97	02	1	-
8	17.4	6.8	9.9	50	1013.8	5	4	5	27	07	98	03	1	-
9	15.5	7.3	10.2	58	1013.8	6	5	5	29	05	98	03	2	-
10	15.7	6.3	9.6	54	1020.0	4	3	6	25	03	98	01	1	-
11	20.8	8.3	10.9	45	1021.9	5	5	6	18	01	97	03	1	-
12	23.1	13.4	15.3	54	1018.9	2	0	9	20	02	96	05	1	-
13	26.0	15.8	17.9	53	1011.0	6	0	9	20	05	96	05	1	-
14	17.8	11.4	13.5	66	1013.6	7	2	5	27	06	97	01	6	0.0
15	18.8	8.0	10.7	49	1012.8	6	1	6	22	08	98	02	2	-
16	18.9	9.8	12.1	55	1017.5	5	4	5	29	03	97	02	2	-
17	15.2	5.6	9.1	53	1021.9	5	3	6	25	05	98	01	1	-
18	14.4	7.6	10.4	64	1016.5	8	5	5	27	05	98	03	2	-
19	12.1	2.8	7.5	53	1028.6	5	5	5	34	04	98	02	1	-
20	16.7	4.2	8.3	43	1026.7	6	0	9	22	05	98	02	1	-
21	21.6	10.6	12.8	49	1021.3	1	0	9	27	06	97	03	0	-
22	11.8	10.4	12.7	91	1017.2	8	4	4	27	03	97	20	2	0.1
23	13.8	2.6	7.4	47	1013.4	7	3	5	27	04	98	02	8	0.4
24	12.2	8.0	10.7	75	1015.2	8	4	4	27	03	97	03	2	-
25	11.4	10.4	12.6	94	1011.8	8	8	3	27	07	96	53	6	0.2
26	13.2	6.1	9.4	62	1018.2	7	7	5	25	03	98	03	1	-
27	13.5	6.2	9.5	61	1012.7	8	8	5	22	06	97	01	2	-
28	12.7	5.0	8.7	59	1016.8	5	5	5	32	03	98	02	2	-
29	12.7	0.6	6.4	43	1021.3	1	1	6	11	03	98	02	0	-
30	17.9	9.2	11.6	57	1012.6	6	3	9	18	03	96	05	2	-

Godz. 19

1	14.2	13.3	15.3	94	1009.9	8	6	3	20	03	96	61	6	1.4
2	13.5	12.0	14.0	91	1013.3	1	1	9	00	00	96	10	8	0.0
3	15.7	13.8	15.7	88	1012.6	5	2	5	22	01	97	13	9	1.3
4	14.6	12.4	14.4	87	1016.0	2	2	5	27	01	97	01	8	0.6
5	16.4	14.8	16.9	91	1010.1	8	5	5	20	03	97	25	9	3.0
6	12.0	9.9	12.2	87	1016.5	1	1	6	27	01	97	02	1	-
7	14.5	11.1	13.3	80	1015.0	6	2	9	22	01	97	02	1	-
8	10.5	8.1	10.8	85	1013.6	1	1	6	00	00	98	02	1	-
9	10.4	7.9	10.7	85	1016.4	7	0	9	25	02	97	01	2	-
10	13.1	10.8	13.0	86	1020.3	7	7	9	00	00	97	01	1	-
11	13.2	12.3	14.3	94	1022.0	2	0	9	00	00	95	10	1	-
12	16.7	15.9	18.0	95	1017.4	0	0	9	00	00	96	10	0	-
13	21.2	15.0	17.0	68	1008.0	3	0	9	16	04	96	05	1	-
14	12.7	9.6	11.9	81	1016.3	1	1	6	22	02	98	01	1	-
15	16.6	11.9	13.9	74	1010.9	5	0	9	20	04	97	01	2	-
16	14.2	10.4	12.6	78	1020.2	7	7	9	27	01	97	03	2	-
17	9.9	6.5	9.7	79	1021.0	7	7	5	27	02	97	03	2	-
18	10.5	9.1	11.6	91	1017.6	8	6	5	27	04	97	80	2	0.3
19	7.1	4.6	8.5	84	1029.6	1	1	5	27	01	98	01	1	-
20	10.1	5.5	9.0	73	1025.6	1	0	9	22	02	98	02	1	-
21	14.1	9.9	12.2	76	1019.5	1	0	9	25	01	97	02	0	-
22	6.6	5.9	9.3	96	1019.5	3	0	9	36	01	97	01	1	-
23	7.6	5.6	9.1	87	1013.7	0	0	9	27	02	97	01	1	-
24	10.9	7.6	10.4	80	1014.2	8	8	5	25	01	97	02	2	-
25	10.7	9.9	12.2	95	1014.0	5	4	4	27	04	97	25	5	2.3
26	12.0	8.8	11.3	81	1016.0	8	8	5	25	02	97	02	2	-
27	10.9	7.8	10.5	81	1014.1	7	7	6	22	04	97	02	6	0.0
28	6.4	4.3	8.3	87	1018.1	0	0	9	27	01	97	01	1	-
29	7.8	2.0	7.1	67	1020.3	0	0	9	02	02	97	01	0	-
30	13.0	11.7	13.7	92	1011.1	8	8	9	11	01	96	10	6	0.0

Godz. 01

DNI	TEMPERATURA POWIETRZA	TEMPERATURA PUNKTU ROSY	PRĘŻNOŚĆ PARY WODNEJ	WILGOTNOŚĆ WZGLĘDNA	CIŚNIENIE ATMOSFERYCZNE	ZACHMURZENIE			WIATR		WIDZIALNOŚĆ	POGODA		OPAD
	T	T_d	e	U	P_o	N	N_h	h	dd	v	V	ww	W	R
1	12.9	12.2	14.2	95	1008.8	8	1	5	25	01	96	10	6	0.3
2	12.8	11.1	13.2	89	1012.6	6	4	7	29	03	97	03	1	–
3	16.1	13.8	15.8	86	1011.6	8	8	6	22	04	97	02	6	0.0
4	13.5	11.5	13.5	87	1015.8	7	7	6	28	03	97	03	2	–
5	11.7	10.3	12.6	91	1013.6	6	0	9	16	02	96	10	1	–
6	12.5	10.8	13.0	89	1015.2	1	0	9	29	04	97	01	1	–
7	15.8	13.7	15.7	87	1017.5	8	8	5	29	04	96	10	6	0.0
8	15.2	10.7	12.9	74	1018.5	7	7	6	29	03	97	03	1	–
9	7.6	7.2	10.1	97	1016.7	3	0	9	26	03	97	01	1	–
10	8.8	8.0	10.7	95	1020.3	3	1	9	25	02	97	01	1	–
11	10.7	9.9	12.2	95	1020.4	0	0	9	12	01	95	10	0	–
12	12.3	11.4	13.4	94	1020.9	0	0	9	12	02	96	10	0	–
13	17.3	16.1	18.3	93	1012.6	0	0	9	20	02	96	10	0	–
14	13.6	12.1	14.1	91	1011.6	7	6	6	25	03	97	02	9	1.9
15	11.3	9.1	11.6	86	1016.3	0	0	9	23	04	97	02	1	–
16	14.5	11.7	13.8	84	1013.0	8	8	6	30	04	98	02	6	0.3
17	5.9	5.5	9.0	97	1026.1	0	0	9	31	02	97	02	0	–
18	7.4	6.7	9.8	96	1022.6	4	0	9	26	02	97	02	1	–
19	6.2	5.8	9.2	97	1026.2	0	0	9	33	01	97	01	1	–
20	3.2	2.2	7.2	93	1030.5	0	0	9	00	00	97	02	0	–
21	6.6	5.5	9.0	93	1027.4	0	0	9	00	00	97	02	0	–
22	7.6	7.0	10.0	96	1021.9	2	0	9	29	02	96	10	0	–
23	7.4	7.2	10.1	99	1020.6	3	3	6	31	02	96	10	1	–
24	9.8	9.2	11.6	96	1016.8	7	7	5	32	01	96	10	6	0.3
25	12.3	8.5	11.1	78	1016.9	8	8	6	30	07	97	02	6	0.0
26	10.6	9.6	12.0	94	1019.8	7	7	7	32	03	97	02	2	–
27	10.6	9.2	11.6	91	1016.2	8	8	6	26	02	96	10	2	–
28	9.6	9.0	11.5	96	1018.5	7	7	6	28	02	97	02	2	–
29	9.5	7.4	10.3	87	1019.4	8	8	6	09	02	96	10	2	–
30	7.8	6.5	9.7	91	1014.4	6	5	7	09	02	96	10	1	–

Godz. 07

DNI	TEMPERATURA POWIETRZA	TEMPERATURA PUNKTU ROSY	PRĘŻNOŚĆ PARY WODNEJ	WILGOTNOŚĆ WZGLĘDNA	CIŚNIENIE ATMOSFERYCZNE	ZACHMURZENIE			WIATR		WIDZIALNOŚĆ	POGODA		OPAD
	T	T_d	e	U	P_o	N	N_h	h	dd	v	V	ww	W	R
1	12.8	12.4	14.4	98	1009.2	7	5	6	27	02	96	10	2	–
2	13.5	12.8	14.8	95	1013.3	6	3	6	29	03	96	10	2	–
3	16.7	13.4	15.3	81	1011.7	7	4	7	26	04	97	03	1	–
4	13.5	11.5	13.5	87	1017.3	3	2	6	28	03	97	02	1	–
5	15.6	13.5	15.4	87	1011.2	6	2	5	24	05	98	01	8	1.5
6	12.4	10.7	12.8	89	1017.8	5	4	5	32	05	98	01	1	–
7	14.2	11.0	13.1	81	1019.2	6	1	4	27	03	97	03	1	–
8	13.7	9.9	12.2	78	1018.5	4	4	6	30	05	98	03	1	–
9	9.9	9.5	11.9	97	1017.0	7	5	7	30	01	97	02	1	–
10	7.8	7.8	10.6	100	1020.7	0	0	9	00	00	96	10	0	–
11	10.7	10.1	12.4	96	1021.8	6	6	6	33	01	95	28	1	–
12	12.3	11.7	13.8	96	1019.7	0	0	9	15	02	95	10	0	–
13	17.1	16.3	18.5	95	1011.2	2	0	9	18	01	96	10	0	–
14	13.2	10.1	12.4	82	1013.8	2	0	9	28	06	98	01	1	–
15	12.9	8.9	11.4	77	1013.6	6	2	9	24	06	98	03	1	–
16	11.4	10.2	12.5	93	1017.3	7	1	9	30	03	98	02	1	–
17	7.4	7.2	10.1	99	1025.7	7	7	6	30	02	98	03	1	–
18	7.9	7.2	10.2	96	1020.5	7	7	6	27	01	96	10	1	–
19	4.6	4.4	8.3	98	1029.3	1	0	9	00	00	98	01	0	–
20	2.4	2.1	7.1	98	1030.3	3	0	9	00	00	97	02	0	–
21	6.2	6.0	9.3	98	1026.7	0	0	9	00	00	96	10	0	–
22	5.4	5.4	9.0	100	1021.4	1	0	9	27	02	95	10	0	–
23	7.7	7.3	10.2	97	1018.7	8	8	6	32	03	96	10	1	–
24	8.8	8.6	11.2	99	1017.1	7	7	5	00	00	96	10	2	–
25	11.3	9.1	11.6	86	1016.4	8	8	5	30	07	98	02	2	–
26	10.6	10.2	12.4	97	1019.4	7	7	5	27	02	96	10	6	0.4
27	10.7	7.4	10.3	80	1016.0	8	8	5	28	04	96	10	2	–
28	10.2	9.2	11.6	93	1018.5	7	7	6	29	02	97	01	2	–
29	9.1	7.0	10.0	87	1019.2	7	7	6	10	03	96	10	2	–
30	8.8	8.0	10.7	95	1011.9	7	7	6	09	03	96	10	2	–

Godz. 13

1	19.1	12.2	14.2	64	1010.5	6	6	5	32	05	97	02	6	0.0
2	22.1	12.9	14.9	56	1012.1	6	6	6	24	02	97	03	1	–
3	20.8	10.9	13.0	53	1012.3	4	3	6	25	04	98	01	1	–
4	20.4	9.2	11.6	49	1016.8	3	2	6	29	06	98	02	0	–
5	15.7	14.1	16.1	90	1011.4	8	3	4	31	05	98	60	2	1.8
6	17.2	10.7	12.9	66	1017.3	7	7	6	30	05	98	02	2	–
7	20.4	10.1	12.4	52	1018.2	4	3	6	29	09	98	03	1	–
8	16.1	9.0	11.4	63	1017.1	6	6	5	31	05	98	02	1	–
9	16.3	6.9	9.9	54	1017.5	5	4	6	31	03	98	01	2	–
10	20.3	8.8	11.3	48	1019.1	3	3	7	00	00	98	02	0	–
11	20.8	10.9	13.0	53	1022.0	7	7	9	29	01	97	03	1	–
12	27.1	15.4	17.5	49	1016.5	1	0	9	21	03	97	02	0	–
13	26.0	18.9	21.8	65	1008.9	3	1	6	26	04	97	03	0	–
14	17.5	9.4	11.8	59	1015.6	7	7	6	30	08	98	03	1	–
15	20.7	9.6	12.0	49	1009.3	2	1	9	23	09	98	01	1	–
16	14.9	7.5	10.4	61	1021.6	6	5	5	32	05	98	03	2	–
17	13.6	3.5	7.8	50	1024.1	7	7	6	32	04	98	02	2	–
18	15.3	6.5	9.7	56	1019.9	7	7	6	27	04	98	03	2	–
19	13.5	1.8	7.0	45	1030.4	1	1	7	06	02	98	01	0	–
20	16.6	3.5	7.8	42	1028.6	4	0	9	32	03	98	02	0	–
21	20.3	8.3	11.0	46	1024.0	2	0	9	32	02	97	02	0	–
22	13.3	10.8	13.0	85	1021.3	8	8	5	34	03	97	02	1	–
23	14.2	2.9	7.5	46	1016.7	7	3	6	32	06	98	02	6	0.0
24	13.6	8.7	11.2	72	1017.7	7	7	5	32	05	98	02	1	–
25	13.9	6.7	9.8	62	1016.8	7	7	5	32	05	98	01	2	–
26	14.1	8.6	11.2	69	1018.4	8	8	5	27	05	97	02	2	–
27	13.1	6.7	9.8	65	1016.6	8	8	6	27	05	97	02	2	–
28	12.8	7.3	10.2	69	1018.8	7	7	5	29	02	97	02	2	–
29	16.1	4.8	8.6	47	1017.7	2	2	6	11	06	97	03	1	–
30	16.5	11.8	13.8	74	1009.0	7	7	6	11	02	95	10	2	–

Godz. 19

1	14.4	12.8	14.8	90	1011.5	3	3	6	26	02	97	03	8	0.3
2	17.7	13.1	15.1	75	1011.7	8	7	6	27	03	97	03	1	–
3	14.9	13.3	15.3	90	1013.6	7	7	6	30	03	98	25	6	1.1
4	15.9	12.5	14.5	80	1015.5	3	1	7	13	01	98	02	0	–
5	15.3	13.0	15.0	86	1012.7	3	3	4	29	05	97	01	6	0.0
6	13.8	13.3	15.2	97	1017.0	8	5	3	25	03	96	61	2	0.3
7	16.9	12.0	14.0	73	1017.3	3	2	5	30	04	97	03	0	–
8	13.9	8.6	11.2	70	1016.2	5	5	6	32	02	98	01	1	–
9	12.7	9.2	11.6	79	1018.4	7	5	6	30	01	98	03	2	–
10	15.5	10.6	12.8	73	1019.0	0	0	9	00	00	96	10	0	–
11	16.5	12.6	14.5	78	1021.5	2	0	9	00	00	97	01	1	–
12	20.8	17.2	19.7	80	1014.3	1	0	9	20	04	96	10	0	–
13	15.8	14.6	16.6	93	1009.2	8	8	5	33	03	97	95	1	1.4
14	13.3	10.0	12.3	81	1016.6	5	5	7	25	03	98	01	2	–
15	16.2	10.2	12.4	68	1008.9	3	3	9	21	04	98	03	0	–
16	11.5	7.4	10.3	76	1023.7	3	2	7	31	03	98	02	1	–
17	11.7	6.7	9.8	71	1022.4	7	7	7	36	01	98	02	2	–
18	12.7	8.1	10.8	73	1021.7	7	7	6	32	03	98	03	2	–
19	8.1	4.0	8.1	75	1030.2	1	0	9	00	00	98	01	0	–
20	12.0	8.2	10.8	77	1027.1	3	0	9	27	01	98	02	0	–
21	13.7	9.6	12.0	76	1021.8	4	0	9	27	02	98	02	0	–
22	11.6	9.2	11.7	85	1021.2	4	4	9	32	02	97	01	6	0.0
23	11.1	7.8	10.6	80	1015.9	8	8	6	30	06	97	02	2	–
24	11.1	9.3	11.7	89	1017.4	8	8	5	32	08	97	61	2	0.0
25	11.2	9.4	11.8	89	1018.2	8	8	6	31	04	98	03	2	–
26	12.2	10.3	12.5	88	1017.1	7	7	6	00	00	96	10	2	–
27	11.3	8.9	11.4	85	1017.8	8	8	6	29	05	97	02	2	–
28	10.8	9.0	11.5	89	1019.1	7	7	6	00	00	96	10	2	–
29	12.5	6.7	9.8	68	1016.1	7	7	6	08	03	96	10	1	–
30	12.8	11.7	13.7	93	1007.9	7	2	6	00	00	94	10	1	–

Godz. 01

DNI	TEMPERATURA POWIETRZA T	TEMPERATURA PUNKTU ROSY T_d	PRĘŻNOŚĆ PARY WODNEJ e	WILGOTNOŚĆ WZGLĘDNA U	CIŚNIENIE ATMOSFERYCZNE P_o	ZACHMURZENIE N	N_h	h	WIATR dd	v	WIDZIALNOŚĆ V	POGODA ww	W	OPAD R
1	11.9	11.3	13.4	96	1009.1	8	8	6	00	00	95	10	6	0.4
2	12.7	11.0	13.1	89	1013.7	7	7	6	25	02	97	02	8	0.2
3	16.9	12.2	14.2	74	1011.7	7	5	6	27	02	96	10	6	0.0
4	11.9	10.4	12.6	90	1016.9	7	7	9	00	00	97	01	2	–
5	9.6	9.4	11.8	99	1014.3	7	6	9	00	00	96	10	1	–
6	9.3	8.9	11.4	97	1017.2	3	3	9	00	00	95	10	8	2.8
7	15.5	13.0	15.0	85	1018.3	7	7	9	28	02	96	10	2	–
8	14.9	10.6	12.8	75	1019.6	8	8	6	29	04	97	02	2	–
9	6.3	6.1	9.4	98	1018.4	3	0	9	00	00	95	12	0	–
10	5.9	5.7	9.1	98	1021.7	0	0	9	00	00	95	12	1	–
11	8.7	8.7	11.2	100	1021.5	0	0	9	00	00	93	44	1	–
12	9.2	9.2	11.6	100	1021.7	0	0	9	00	00	91	44	4	–
13	13.7	13.0	15.0	95	1013.1	0	0	9	00	00	95	12	0	–
14	13.2	10.7	12.9	85	1012.3	7	7	5	25	03	97	02	8	0.1
15	12.0	7.5	10.4	74	1016.1	0	0	9	25	03	97	02	1	–
16	13.3	11.0	13.2	86	1013.1	7	7	6	27	03	97	21	2	0.5
17	3.4	3.4	7.8	100	1027.8	0	0	9	00	00	95	12	0	–
18	4.6	4.4	8.3	98	1023.4	0	0	9	00	00	95	10	1	–
19	7.2	7.0	10.0	99	1026.7	5	5	6	00	00	95	10	2	–
20	1.3	1.0	6.6	98	1032.0	0	0	9	00	00	97	02	0	–
21	1.7	1.7	6.9	100	1029.8	0	0	9	00	00	93	44	0	–
22	3.7	3.7	8.0	100	1024.3	0	0	9	00	00	95	12	1	–
23	2.8	2.8	7.5	100	1022.9	9	9	.	00	00	90	45	4	–
24	9.2	8.6	11.2	96	1017.0	8	7	4	26	02	96	60	6	0.7
25	11.2	7.0	10.0	75	1018.0	8	8	6	27	06	97	02	5	0.0
26	8.9	8.5	11.1	97	1020.8	8	8	4	26	02	96	10	2	–
27	8.2	7.6	10.4	96	1016.8	8	8	5	00	00	96	10	2	–
28	9.2	8.0	10.7	92	1018.9	8	6	4	00	00	96	10	2	–
29	4.7	4.7	8.5	100	1020.1	8	8	6	00	00	93	42	1	–
30	3.3	3.3	7.7	100	1014.0	3	0	9	00	00	94	12	1	–

Godz. 07

DNI	TEMPERATURA POWIETRZA T	TEMPERATURA PUNKTU ROSY T_d	PRĘŻNOŚĆ PARY WODNEJ e	WILGOTNOŚĆ WZGLĘDNA U	CIŚNIENIE ATMOSFERYCZNE P_o	ZACHMURZENIE N	N_h	h	WIATR dd	v	WIDZIALNOŚĆ V	POGODA ww	W	OPAD R
1	13.6	10.8	12.9	83	1010.0	7	7	5	25	02	96	10	2	–
2	10.9	10.5	12.7	97	1014.0	3	3	6	00	00	95	10	1	–
3	15.9	11.9	13.9	77	1012.1	7	7	5	20	02	97	80	1	0.0
4	11.5	10.9	13.1	96	1018.4	8	8	9	00	00	97	03	1	–
5	13.9	12.8	14.8	93	1011.4	7	1	5	20	01	97	03	6	0.2
6	11.4	9.6	12.0	89	1018.7	5	5	9	22	02	96	10	1	–
7	14.2	9.8	12.1	75	1020.1	1	1	9	28	03	97	01	1	–
8	12.3	11.2	13.3	93	1019.2	8	3	5	28	02	95	10	2	–
9	6.8	6.6	9.7	99	1018.3	7	2	5	00	00	95	10	1	–
10	4.6	4.6	8.5	100	1022.1	0	0	9	00	00	93	42	4	–
11	7.0	7.0	10.0	100	1023.4	0	0	9	00	00	92	42	4	–
12	8.8	8.8	11.3	100	1020.5	0	0	9	00	00	94	28	4	–
13	15.4	14.7	16.7	96	1011.9	2	1	9	14	01	95	10	0	–
14	12.7	7.4	10.3	70	1014.6	1	1	5	27	05	98	03	1	–
15	12.4	7.7	10.5	73	1012.7	7	1	5	23	01	98	01	1	–
16	11.6	8.6	11.2	82	1018.2	7	7	9	26	03	96	10	1	–
17	5.8	5.6	9.1	98	1026.8	7	7	6	00	00	96	10	1	–
18	5.2	5.2	8.8	100	1022.1	7	7	8	00	00	95	10	1	–
19	2.2	2.2	7.2	100	1029.8	3	3	3	00	00	94	10	1	–
20	1.1	0.8	6.5	98	1032.0	4	0	9	00	00	97	03	0	–
21	1.6	1.6	6.9	100	1029.2	0	0	9	00	00	91	44	4	–
22	3.1	3.1	7.6	100	1023.7	0	0	9	00	00	91	44	4	–
23	2.8	2.8	7.5	100	1020.6	8	8	9	00	00	94	28	4	–
24	9.9	9.5	11.9	97	1017.5	8	7	4	27	03	96	21	6	0.3
25	9.8	8.2	10.8	90	1018.0	8	8	5	25	05	96	10	6	0.0
26	8.1	8.1	10.8	100	1020.1	8	8	5	24	01	96	10	2	–
27	9.2	5.2	8.9	76	1016.5	8	8	5	25	02	96	10	2	–
28	9.1	8.3	10.9	95	1018.8	7	7	5	00	00	95	10	2	–
29	7.6	7.0	10.0	96	1019.0	7	7	6	00	00	95	10	4	–
30	2.2	2.2	7.2	100	1012.2	9	9	.	00	00	91	45	4	–

Godz. 13

1	17.1	10.4	12.6	65	1010.6	6	4	5	29	04	96	00	2	–
2	19.6	9.8	12.1	53	1011.8	5	2	6	20	04	97	01	1	–
3	17.0	12.3	14.3	74	1012.8	7	5	6	25	04	98	25	2	0.1
4	17.7	9.4	11.8	58	1016.9	6	5	6	24	03	98	03	1	–
5	14.4	13.9	15.8	97	1012.3	8	7	5	22	03	96	60	2	1.8
6	15.0	10.1	12.3	72	1017.8	8	2	5	25	03	97	60	2	0.0
7	20.8	10.2	12.4	51	1018.4	5	1	6	29	07	98	02	1	–
8	13.9	10.5	12.7	80	1017.7	8	8	5	29	04	96	10	2	–
9	14.4	8.1	10.8	66	1017.6	6	6	6	25	03	97	03	2	–
10	18.4	8.7	11.2	53	1018.4	1	1	7	00	00	97	02	0	–
11	20.8	10.9	13.0	53	1021.9	8	8	9	22	03	98	02	4	–
12	26.7	12.6	14.6	42	1015.3	0	0	9	19	02	97	02	0	–
13	24.5	16.1	18.2	59	1008.5	6	3	6	29	03	97	01	1	–
14	14.9	8.9	11.4	67	1016.7	7	4	5	29	05	98	01	1	–
15	17.8	8.6	11.2	55	1008.7	4	2	5	25	08	98	02	1	–
16	13.3	7.0	10.0	65	1022.6	7	7	5	29	04	97	02	2	–
17	12.9	4.2	8.2	55	1023.9	4	3	6	32	03	98	01	1	–
18	13.2	8.2	10.9	72	1020.5	7	7	5	27	02	96	10	2	–
19	13.6	4.5	8.4	54	1028.9	2	1	6	00	00	98	01	4	–
20	16.9	4.2	8.3	43	1028.4	2	0	9	11	02	98	02	0	–
21	19.4	8.8	11.3	50	1023.9	2	0	9	00	00	97	01	4	–
22	13.7	8.8	11.3	72	1021.8	8	8	9	32	03	96	10	4	–
23	12.6	4.8	8.6	59	1017.3	7	7	9	29	05	98	03	2	–
24	9.6	7.1	10.1	84	1019.7	8	8	4	29	02	96	10	8	0.2
25	11.2	7.9	10.7	80	1018.4	8	6	5	31	06	96	10	6	0.5
26	12.4	8.2	10.9	75	1018.6	8	8	5	25	02	96	10	2	–
27	10.8	6.6	9.7	75	1017.6	8	7	5	27	03	98	03	2	–
28	11.8	7.1	10.0	73	1018.7	8	8	4	32	01	96	10	2	–
29	14.9	6.3	9.5	56	1015.6	3	1	6	07	03	97	03	1	–
30	15.7	9.4	11.8	66	1008.0	7	2	9	00	00	96	10	4	–

Godz. 19

1	13.6	11.4	13.4	86	1012.6	7	6	6	00	00	96	10	8	0.0
2	16.2	12.4	14.4	78	1011.9	7	2	5	00	00	97	03	2	–
3	13.7	10.9	13.0	83	1014.2	7	4	6	00	00	98	01	2	–
4	13.3	11.2	13.3	87	1015.3	7	0	9	00	00	97	01	2	–
5	12.2	11.6	13.7	96	1014.4	7	7	9	00	00	97	29	8	3.7
6	15.0	13.6	15.5	91	1017.4	8	7	4	27	04	96	21	2	1.3
7	17.2	12.6	14.5	74	1018.8	6	3	6	00	00	97	02	1	–
8	12.3	8.3	10.9	76	1017.1	5	5	5	28	03	97	01	2	–
9	10.8	8.6	11.2	86	1019.1	3	3	9	00	00	97	01	1	–
10	13.3	11.6	13.7	90	1019.3	5	5	6	00	00	96	10	1	–
11	15.9	14.7	16.7	93	1021.9	4	2	9	00	00	95	12	1	–
12	19.2	15.5	17.6	79	1013.8	0	0	9	00	00	97	01	0	–
13	14.1	12.8	14.8	92	1010.6	7	7	6	00	00	96	80	9	5.0
14	12.7	8.1	10.8	73	1017.4	6	1	5	28	01	98	02	2	–
15	17.2	9.2	11.6	59	1008.6	7	7	5	25	07	97	03	1	–
16	9.1	6.5	9.7	84	1025.2	2	2	6	27	01	98	01	1	–
17	9.9	7.4	10.3	84	1023.1	7	6	6	00	00	97	03	1	–
18	10.6	8.2	10.8	85	1022.5	5	5	5	00	00	95	10	2	–
19	6.7	4.6	8.5	87	1030.8	2	0	9	00	00	99	02	0	–
20	8.9	7.6	10.5	92	1028.8	2	0	9	00	00	97	01	1	–
21	11.5	9.7	12.1	89	1023.2	7	0	9	00	00	95	11	1	–
22	8.7	8.3	10.9	97	1022.5	2	1	9	00	00	95	11	5	0.0
23	9.4	8.6	11.2	95	1017.3	8	7	5	29	03	95	60	2	0.4
24	10.3	8.7	11.2	90	1018.9	8	7	4	27	05	96	50	2	0.0
25	9.5	8.9	11.4	96	1020.0	8	8	4	27	01	95	10	6	0.2
26	9.8	8.8	11.3	93	1016.9	7	5	5	20	01	97	01	2	–
27	9.9	7.4	10.3	84	1018.8	8	7	5	32	02	96	10	2	–
28	9.3	7.6	10.4	89	1019.3	8	8	5	00	00	96	10	2	–
29	10.4	6.4	9.6	76	1014.9	2	0	9	09	04	96	05	1	–
30	9.8	9.2	11.6	96	1008.2	6	6	9	00	00	95	10	2	–

Godz. 01

DNI	TEMPERATURA POWIETRZA T	TEMPERATURA PUNKTU ROSY T_d	PRĘŻNOŚĆ PARY WODNEJ e	WILGOTNOŚĆ WZGLĘDNA U	CIŚNIENIE ATMOSFERYCZNE P_o	ZACHMURZENIE N	N_h	h	WIATR dd	v	WIDZIALNOŚĆ V	POGODA ww	W	OPAD R
1	13.5	13.1	15.1	98	1008.6	8	5	3	16	04	96	61	6	1.9
2	11.9	11.5	13.6	97	1012.0	8	8	8	00	00	96	10	6	1.2
3	12.2	11.5	13.5	95	1013.5	7	7	9	11	01	95	10	1	–
4	13.9	13.2	15.2	95	1013.9	7	6	4	28	01	97	80	9	3.8
5	10.4	9.6	12.0	95	1016.0	7	0	9	23	03	96	10	1	–
6	12.7	11.8	13.8	94	1013.0	8	3	5	00	00	97	01	2	–
7	11.9	10.9	13.1	94	1017.6	8	8	4	27	01	96	60	1	0.2
8	13.3	11.0	13.2	86	1017.0	7	7	9	31	05	97	03	1	–
9	7.1	6.4	9.6	96	1015.4	0	0	9	00	00	97	01	0	–
10	6.7	5.6	9.1	93	1019.6	5	2	9	00	00	97	02	1	–
11	7.1	6.2	9.5	94	1022.0	0	0	9	00	00	97	02	1	–
12	8.6	8.0	10.7	96	1022.6	0	0	9	00	00	95	10	1	–
13	15.4	14.5	16.5	95	1015.4	0	0	9	22	02	96	10	0	–
14	15.0	13.9	15.9	93	1009.9	8	8	4	34	01	96	60	1	0.4
15	11.3	8.7	11.2	84	1017.8	0	0	9	28	04	96	10	0	–
16	11.3	8.9	11.4	85	1012.8	0	0	9	27	02	97	02	1	–
17	4.7	4.0	8.1	95	1024.9	0	0	9	00	00	97	02	1	–
18	6.4	5.3	8.9	92	1021.4	4	2	9	00	00	97	01	1	–
19	3.7	3.0	7.6	95	1024.9	0	0	9	00	00	96	10	6	0.3
20	1.0	0.5	6.3	96	1031.2	0	0	9	00	00	97	02	0	–
21	3.5	2.8	7.4	95	1027.1	0	0	9	00	00	96	10	1	–
22	6.5	5.6	9.1	94	1020.5	0	0	9	00	00	96	10	0	–
23	7.0	6.3	9.6	96	1019.1	5	3	5	20	02	96	10	1	–
24	7.0	6.1	9.4	94	1015.8	8	8	4	00	00	97	02	2	–
25	9.5	8.5	11.1	93	1014.6	8	8	5	30	04	96	60	2	0.1
26	8.4	7.8	10.6	96	1018.8	5	3	5	00	00	96	10	8	0.4
27	9.4	7.7	10.5	89	1015.8	7	7	5	32	01	97	02	2	–
28	9.3	7.0	10.0	85	1016.5	8	8	5	32	03	97	02	6	0.0
29	0.8	0.5	6.3	98	1021.8	7	7	7	00	00	96	10	1	–
30	5.2	4.0	8.1	92	1016.4	2	0	9	11	02	97	02	1	–

Godz. 07

DNI	TEMPERATURA POWIETRZA T	TEMPERATURA PUNKTU ROSY T_d	PRĘŻNOŚĆ PARY WODNEJ e	WILGOTNOŚĆ WZGLĘDNA U	CIŚNIENIE ATMOSFERYCZNE P_o	ZACHMURZENIE N	N_h	h	WIATR dd	v	WIDZIALNOŚĆ V	POGODA ww	W	OPAD R
1	14.0	13.6	15.6	98	1008.3	8	8	3	21	02	95	50	6	0.8
2	11.8	11.2	13.3	96	1013.2	7	7	5	32	01	96	10	1	–
3	13.4	12.5	14.5	94	1012.8	7	7	4	00	00	95	10	2	–
4	13.1	12.4	14.4	95	1016.2	7	7	9	34	02	96	10	8	0.6
5	11.8	10.2	12.5	90	1013.6	2	1	9	22	03	96	10	1	–
6	11.4	10.4	12.6	94	1015.8	6	6	3	32	02	96	10	2	–
7	14.3	13.2	15.2	93	1017.2	7	7	3	27	04	96	10	6	0.1
8	12.9	9.4	11.8	79	1016.5	1	1	9	34	03	97	03	1	–
9	8.3	7.2	10.2	93	1015.8	6	0	9	00	00	96	10	1	–
10	8.7	7.4	10.3	92	1021.1	1	0	9	00	00	96	10	1	–
11	10.3	9.1	11.6	92	1022.0	1	0	9	20	02	96	10	0	–
12	11.3	10.7	12.9	96	1021.7	0	0	9	16	01	95	10	1	–
13	15.2	13.8	15.8	91	1013.9	1	0	9	19	01	95	10	0	–
14	13.7	13.0	15.0	95	1012.4	8	8	4	32	02	96	10	8	1.7
15	11.1	8.5	11.1	84	1015.9	7	0	9	24	03	97	03	1	–
16	10.2	9.6	12.0	96	1016.5	8	8	8	00	00	96	10	1	–
17	6.9	6.2	9.5	96	1025.0	0	0	9	00	00	96	10	0	–
18	7.0	5.7	9.1	91	1019.8	7	7	9	00	00	96	10	1	–
19	4.1	3.9	8.0	98	1028.5	1	1	9	00	00	96	10	0	–
20	4.2	3.7	8.0	97	1030.5	7	0	9	00	00	96	10	1	–
21	6.5	5.6	9.1	94	1026.3	1	0	9	00	00	96	10	0	–
22	6.5	6.1	9.4	97	1019.6	7	0	9	32	01	95	10	1	–
23	9.3	9.1	11.6	99	1016.3	9	9	.	29	01	93	51	4	0.0
24	8.4	8.0	10.7	97	1015.8	8	8	3	00	00	95	50	2	0.2
25	10.3	8.3	10.9	87	1013.4	8	8	4	33	04	96	10	6	0.0
26	6.8	6.6	9.7	99	1019.7	7	7	5	00	00	96	10	1	–
27	10.7	7.0	10.0	78	1014.0	7	7	4	27	02	96	10	2	–
28	8.5	7.7	10.5	94	1017.8	7	7	7	33	02	96	10	1	–
29	5.3	2.9	7.5	84	1022.0	4	4	9	00	00	96	10	1	–
30	7.9	6.2	9.4	89	1013.5	7	7	5	14	01	97	03	1	–

Godz. 13

1	13.9	13.4	15.3	97	1010.3	8	6	2	32	01	96	61	5	10.3
2	16.8	11.9	13.9	73	1013.2	7	7	5	32	04	97	02	8	0.0
3	20.2	13.5	15.4	65	1012.1	7	4	5	32	03	96	05	8	1.0
4	17.5	10.7	12.8	64	1016.5	4	3	5	32	02	98	01	1	–
5	20.5	13.8	15.8	65	1011.0	7	5	6	27	03	96	05	1	–
6	16.2	6.0	9.3	51	1016.5	6	6	5	34	05	98	02	2	–
7	19.5	9.4	11.8	52	1016.3	2	2	5	30	04	98	02	1	–
8	17.4	6.6	9.7	49	1015.3	3	3	5	33	04	98	03	0	–
9	14.4	7.1	10.1	62	1015.8	6	4	5	32	03	98	01	2	–
10	16.9	5.3	8.9	46	1019.9	5	4	6	29	03	98	03	1	–
11	20.1	9.0	11.5	49	1021.7	5	4	5	34	02	96	05	1	–
12	24.4	13.8	15.8	52	1018.4	1	1	6	29	01	96	05	0	–
13	26.0	15.2	17.3	51	1010.1	6	0	9	22	04	97	02	1	–
14	17.3	7.7	10.5	53	1014.6	5	4	5	35	05	98	02	2	–
15	19.5	6.4	9.6	42	1012.2	7	1	6	27	07	97	02	2	–
16	18.5	7.3	10.2	48	1018.8	5	4	5	32	02	98	03	1	–
17	14.4	4.3	8.3	51	1022.8	5	5	5	36	03	98	01	1	–
18	13.5	6.2	9.5	61	1018.4	8	3	5	34	04	97	02	1	–
19	13.1	1.2	6.7	44	1029.1	1	1	6	34	02	98	02	0	–
20	15.9	1.5	6.8	38	1027.4	6	0	9	28	01	97	02	2	–
21	20.3	8.6	11.2	47	1022.8	0	0	9	34	02	96	05	0	–
22	11.8	10.8	13.0	94	1019.1	8	8	3	36	03	95	58	2	0.0
23	10.8	1.0	6.8	51	1015.7	7	1	5	34	05	98	01	5	0.0
24	12.4	5.6	9.1	63	1015.9	7	7	5	32	03	98	03	5	0.0
25	11.5	8.5	11.1	82	1014.2	8	5	4	34	05	97	60	2	0.1
26	13.3	7.7	10.5	69	1018.1	7	7	5	22	02	97	02	1	–
27	12.3	6.9	10.0	70	1014.5	8	8	5	32	04	97	02	2	–
28	11.3	4.7	8.6	64	1018.0	7	7	5	34	01	98	02	2	–
29	13.3	3.6	7.9	52	1019.5	2	2	6	14	04	98	01	1	–
30	14.7	9.9	12.2	73	1010.8	7	6	5	18	02	97	02	2	–

Godz. 19

1	14.2	13.7	15.6	97	1011.0	8	8	2	00	00	96	21	6	2.3
2	13.1	9.8	12.1	80	1013.4	0	0	9	20	01	96	10	1	–
3	15.6	12.9	14.9	84	1013.1	7	4	5	00	00	97	03	8	0.2
4	12.7	10.6	12.8	87	1017.0	0	0	9	25	01	96	10	0	–
5	14.8	14.1	16.1	96	1011.6	7	7	4	32	02	97	25	9	11.9
6	10.9	8.7	11.2	86	1017.3	1	1	9	00	00	98	02	1	–
7	16.5	10.8	12.9	69	1015.8	6	1	9	00	00	97	02	1	–
8	11.7	8.5	11.1	81	1014.9	4	4	5	30	01	98	03	1	–
9	10.1	7.2	10.1	82	1017.3	6	1	9	32	01	98	02	2	–
10	12.9	9.6	12.0	80	1020.7	7	7	8	00	00	97	21	1	0.0
11	13.3	11.2	13.3	87	1022.1	7	0	9	00	00	96	10	2	–
12	16.6	14.4	16.4	87	1017.5	1	0	9	00	00	96	10	0	–
13	19.3	16.0	18.2	81	1007.3	5	0	9	22	02	97	02	2	–
14	13.9	9.2	11.7	73	1016.6	1	1	9	29	02	97	01	1	–
15	16.1	8.8	11.3	62	1010.7	5	0	9	25	03	97	01	2	–
16	13.3	8.5	11.1	73	1022.1	7	5	5	35	01	97	02	2	–
17	7.6	4.7	8.5	82	1022.2	5	2	9	31	01	98	01	2	–
18	11.5	8.1	10.8	79	1019.5	7	7	6	35	02	97	02	2	–
19	5.0	2.8	7.5	86	1030.7	1	0	9	00	00	97	02	0	–
20	8.1	4.7	8.5	79	1026.8	5	0	9	29	01	97	02	2	–
21	14.4	9.2	11.6	71	1021.2	1	0	9	29	03	97	02	0	–
22	10.1	9.3	11.7	95	1019.8	7	7	5	00	00	96	10	6	0.0
23	6.3	4.5	8.4	88	1015.6	7	4	5	32	01	97	02	6	0.0
24	10.5	5.8	9.2	72	1015.4	6	6	9	30	02	97	02	6	0.0
25	10.8	8.4	11.0	85	1015.9	7	7	6	32	03	97	00	2	0.0
26	11.7	8.1	10.8	78	1016.5	8	8	5	25	02	96	10	2	–
27	10.1	6.5	9.7	78	1015.9	8	8	5	33	05	97	03	2	–
28	5.5	4.1	8.2	91	1019.4	1	1	9	00	00	96	10	1	–
29	8.8	4.0	8.1	72	1018.5	5	5	9	14	01	97	03	1	–
30	14.0	12.4	14.4	90	1009.4	7	7	5	18	03	96	10	2	–

Godz. 01

DNI	TEMPERATURA POWIETRZA T	TEMPERATURA PUNKTU ROSY T_d	PRĘŻNOŚĆ PARY WODNEJ e	WILGOTNOŚĆ WZGLĘDNA U	CIŚNIENIE ATMOSFERYCZNE P_o	ZACHMURZENIE N	N_h	h	WIATR dd	v	WIDZIALNOŚĆ V	POGODA ww	W	OPAD R
1	4.6	4.6	8.5	100	.	9	9	.	27	05	90	45	6	0.5
2	4.5	4.5	8.4	100	.	7	7	.	29	18	97	41	8	3.0
3	7.5	7.5	10.4	100	.	9	9	.	22	15	90	45	8	0.8
4	4.4	4.4	8.4	100	.	6	3	.	27	16	97	41	4	–
5	6.2	6.2	9.5	100	.	9	9	.	22	15	90	47	2	–
6	2.6	2.6	7.4	100	.	6	6	.	32	16	98	41	8	2.0
7	7.4	7.2	10.1	99	.	9	9	.	33	20	90	45	4	0.5
8	4.9	4.9	8.7	100	.	9	9	.	29	22	90	45	4	–
9	1.6	1.6	6.9	100	.	9	9	.	29	11	90	45	4	–
10	2.7	– 0.5	5.9	78	.	1	0	9	34	02	98	01	4	–
11	6.9	6.2	9.5	96	.	3	3	.	27	12	97	41	0	–
12	9.4	9.4	11.8	100	.	9	9	.	27	07	90	47	0	–
13	12.1	12.1	14.1	100	.	9	9	.	22	19	90	45	4	0.5
14	3.9	3.9	8.1	100	.	8	7	.	29	22	97	41	8	0.5
15	3.4	0.6	6.4	82	.	2	2	.	25	28	98	41	4	–
16	3.7	3.7	8.0	100	.	8	6	.	22	12	97	41	6	0.9
17	– 0.9	– 1.3	5.5	97	.	0	0	9	34	06	99	02	4	0.1
18	1.2	– 1.7	5.4	81	.	0	0	9	32	03	97	02	4	–
19	0.0	0.0	6.1	100	.	9	9	.	36	08	90	45	6	1.3
20	4.0	–10.2	2.8	34	.	0	0	9	04	01	98	02	0	–
21	8.7	– 5.0	4.2	37	.	2	0	9	02	03	98	02	0	–
22	6.4	– 3.8	4.6	47	.	0	0	9	36	06	99	02	1	–
23	1.1	1.1	6.6	100	.	6	6	.	36	09	97	41	4	0.0
24	1.8	1.8	7.0	100	.	8	8	6	32	16	98	28	6	1.0
25	1.4	1.4	6.8	100	.	9	9	.	32	15	90	45	4	–
26	0.4	0.4	6.3	100	.	8	8	.	29	02	97	28	5	0.2
27	1.2	1.2	6.7	100	.	9	9	.	25	06	90	45	2	–
28	0.0	0.0	6.1	100	.	9	9	.	34	07	90	45	4	0.2
29	0.9	0.6	6.4	98	.	9	9	.	18	04	90	45	4	0.0
30	4.1	4.1	8.2	100	.	9	9	.	22	06	90	45	4	0.2

Godz. 07

DNI	TEMPERATURA POWIETRZA T	TEMPERATURA PUNKTU ROSY T_d	PRĘŻNOŚĆ PARY WODNEJ e	WILGOTNOŚĆ WZGLĘDNA U	CIŚNIENIE ATMOSFERYCZNE P_o	ZACHMURZENIE N	N_h	h	WIATR dd	v	WIDZIALNOŚĆ V	POGODA ww	W	OPAD R
1	4.6	4.6	8.5	100	.	7	7	.	29	10	97	41	4	0.2
2	4.7	4.7	8.5	100	.	9	9	.	29	15	90	47	2	–
3	6.6	6.6	9.7	100	.	9	9	.	22	16	90	80	4	0.3
4	3.7	3.5	7.8	98	.	7	7	.	27	13	97	41	4	–
5	7.1	6.9	9.9	99	.	9	9	.	22	17	90	45	8	0.9
6	1.6	1.3	6.7	98	.	7	7	.	32	20	97	41	4	0.3
7	4.9	0.2	6.2	72	.	1	1	.	34	23	99	01	4	0.3
8	5.5	5.5	9.0	100	.	9	9	.	29	20	90	45	4	0.4
9	2.4	2.4	7.3	100	.	7	7	.	29	11	97	41	4	–
10	3.1	3.1	7.6	100	.	9	9	.	27	05	90	47	1	–
11	6.9	– 2.7	5.0	50	.	1	0	9	29	10	97	02	1	–
12	9.2	7.7	10.5	90	.	1	0	9	22	08	97	02	4	–
13	11.4	10.6	12.8	95	.	5	3	.	22	15	97	41	4	0.3
14	2.2	2.2	7.2	100	.	7	7	.	27	25	98	41	2	–
15	2.8	2.5	7.3	98	.	9	9	.	25	28	90	45	1	0.1
16	2.0	2.0	7.1	100	.	7	7	.	27	06	98	41	2	–
17	– 1.4	– 2.2	5.2	94	.	7	7	.	36	05	98	41	4	–
18	– 0.4	– 0.7	5.8	98	.	7	7	.	36	08	97	48	4	0.0
19	– 1.3	– 2.4	5.1	92	.	1	0	9	04	06	99	02	4	–
20	5.7	–12.7	2.3	25	.	4	0	9	04	03	98	02	0	–
21	8.6	– 5.4	4.1	37	.	2	0	9	16	02	99	02	0	–
22	4.9	– 4.1	4.5	52	.	2	0	9	34	10	99	01	0	–
23	1.1	–14.4	2.0	31	.	7	7	8	34	04	98	03	1	–
24	2.2	2.2	7.2	100	.	9	9	.	29	16	90	45	4	1.3
25	1.5	1.5	6.8	100	.	9	9	.	32	17	90	51	4	1.0
26	0.9	0.9	6.5	100	.	9	9	.	32	08	90	47	4	0.4
27	– 0.2	– 0.5	5.9	98	.	9	9	.	32	06	90	45	4	–
28	0.2	0.2	6.2	100	.	9	9	.	32	12	90	45	4	0.2
29	0.6	0.0	6.1	96	.	6	6	.	18	03	97	41	4	0.0
30	8.7	1.0	6.6	58	.	5	0	9	22	06	98	03	4	0.0

Godz. 13

1	6.5	6.1	9.4	97	.	7	7	0	29	11	97	03	2	–
2	6.0	6.0	9.4	100	.	9	9	.	22	12	90	47	4	–
3	7.1	7.1	10.1	100	.	9	9	.	22	15	90	45	8	0.2
4	5.3	5.1	8.8	98	.	7	7	.	22	04	97	41	2	–
5	6.9	6.9	9.9	100	.	9	9	.	27	14	90	80	4	6.6
6	4.6	4.4	8.3	98	.	9	9	.	32	10	90	51	8	0.1
7	8.9	5.9	9.3	82	.	6	1	1	27	08	99	03	1	–
8	6.1	6.1	9.4	100	.	9	9	.	29	19	90	45	4	0.0
9	3.9	3.4	7.8	97	.	7	7	.	32	02	97	41	4	–
10	8.3	1.5	6.7	62	.	2	1	2	25	03	97	01	4	–
11	10.3	7.4	10.3	83	.	7	4	5	29	04	97	01	1	–
12	13.0	8.6	11.2	75	.	1	1	0	22	08	97	02	0	–
13	11.9	11.3	13.4	96	.	6	6	.	27	06	97	41	1	–
14	3.3	3.1	7.6	98	.	6	6	.	27	19	98	41	2	–
15	4.8	4.8	8.6	100	.	9	9	.	25	20	90	45	4	0.1
16	1.6	1.1	6.6	96	.	7	7	.	32	08	97	28	2	–
17	2.3	1.8	6.9	96	.	7	7	.	32	03	97	41	4	–
18	1.9	1.1	6.6	94	.	7	7	2	36	05	97	28	4	–
19	3.2	– 1.7	5.4	71	.	2	1	2	04	02	99	02	0	–
20	9.5	1.9	7.0	58	.	3	0	9	29	01	98	03	0	–
21	11.9	2.8	7.5	54	.	3	0	9	16	02	99	01	1	–
22	6.1	– 0.7	5.8	61	.	6	2	0	34	03	97	03	1	–
23	2.8	– 2.2	5.2	69	.	7	1	1	34	12	99	03	2	–
24	0.8	0.3	6.2	96	.	9	9	.	34	13	90	47	5	1.3
25	1.7	1.4	6.8	98	.	9	9	.	32	14	90	45	5	1.0
26	1.6	1.6	6.9	100	.	9	9	.	20	04	90	45	5	0.0
27	0.7	0.7	6.4	100	.	9	9	.	34	10	90	45	4	0.1
28	2.3	1.8	6.9	96	.	9	9	.	32	01	93	45	4	0.0
29	4.5	3.0	7.6	90	.	5	1	1	20	06	97	03	1	–
30	10.5	1.9	7.0	55	.	6	6	8	22	04	97	03	2	–

Godz. 19

1	5.1	3.6	7.9	90	.	7	7	1	29	16	97	80	1	1.1
2	7.4	7.4	10.3	100	.	9	9	.	22	12	90	45	8	0.4
3	4.8	3.8	8.0	94	.	5	2	2	27	17	97	01	8	0.6
4	6.3	6.3	9.5	100	.	7	7	.	22	10	97	41	2	–
5	5.1	3.4	7.8	88	.	6	2	.	27	15	97	13	8	1.3
6	7.7	7.7	10.5	100	.	9	9	.	32	18	90	45	8	3.5
7	7.0	6.6	9.7	97	.	7	7	.	27	18	97	41	2	–
8	3.5	3.5	7.8	100	.	9	9	.	29	10	90	45	2	0.0
9	2.8	2.8	7.5	100	.	9	9	.	34	03	90	47	2	–
10	7.4	5.3	8.9	87	.	2	1	2	25	09	96	10	1	–
11	10.7	7.4	10.3	81	.	2	1	.	29	10	97	01	1	–
12	12.2	12.2	14.2	100	.	9	9	.	22	13	90	45	4	–
13	6.9	6.9	9.9	100	.	8	6	.	25	21	97	41	9	6.6
14	3.8	3.8	8.0	100	.	9	9	.	27	17	90	45	4	–
15	6.1	6.1	9.4	100	.	9	9	.	22	14	90	47	1	–
16	1.0	1.0	6.6	100	.	9	9	.	32	08	90	45	2	–
17	1.0	1.0	6.6	100	.	9	9	.	22	04	90	45	2	–
18	1.9	1.9	7.0	100	.	9	9	.	34	14	90	45	4	–
19	2.2	0.4	6.3	90	.	2	0	9	04	01	98	02	0	–
20	6.5	1.5	6.8	70	.	4	0	9	34	03	98	02	1	–
21	8.9	– 3.8	4.6	40	.	6	0	9	22	02	98	02	1	–
22	1.7	1.7	6.9	100	.	9	9	.	34	08	90	47	2	0.0
23	1.2	1.2	6.7	100	.	9	9	.	29	18	90	01	4	1.7
24	2.8	2.3	7.2	96	.	9	9	.	32	10	90	45	4	–
25	1.0	1.0	6.6	100	.	9	9	.	32	14	90	52	4	1.2
26	1.4	0.6	6.4	94	.	6	4	.	22	08	97	41	4	–
27	0.9	0.9	6.5	100	.	9	9	.	34	10	90	45	4	–
28	1.0	0.7	6.4	98	.	8	8	.	00	00	97	41	4	0.0
29	3.2	3.2	7.7	100	.	9	9	.	22	15	90	47	2	–
30	10.4	– 1.2	5.6	46	.	5	5	5	20	02	97	01	2	–

Godz. 01

DNI	TEMPERATURA POWIETRZA	TEMPERATURA PUNKTU ROSY	PRĘŻNOŚĆ PARY WODNEJ	WILGOTNOŚĆ WZGLĘDNA	CIŚNIENIE ATMOSFERYCZNE	ZACHMURZENIE			WIATR		WIDZIALNOŚĆ	POGODA		OPAD
	T	T_d	e	U	P_o	N	N_h	h	dd	v	V	ww	W	R
1	11.9	8.9	11.4	82	1009.5	8	8	5	09	04	97	02	1	-
2	13.0	12.8	14.8	99	1010.4	8	8	4	24	01	96	21	6	0.5
3	10.3	9.3	11.7	94	1013.1	0	0	9	23	01	96	10	1	-
4	12.6	12.4	14.4	99	1012.5	8	8	5	29	03	96	80	9	0.4
5	9.1	8.3	10.9	95	1015.9	0	0	9	00	00	97	02	0	-
6	14.0	12.5	14.5	91	1010.5	8	8	5	25	03	97	03	8	0.0
7	7.2	6.3	9.6	94	1016.9	0	0	9	00	00	97	02	0	-
8	13.6	11.0	13.1	84	1014.2	7	0	9	25	04	97	02	1	-
9	7.7	6.2	9.5	90	1012.8	3	0	9	24	04	97	03	0	-
10	8.3	5.4	9.0	82	1017.1	1	1	9	26	03	97	01	1	-
11	10.4	9.2	11.6	92	1020.5	8	8	5	00	00	97	03	2	-
12	10.3	10.3	12.5	100	1021.2	0	0	9	00	00	96	10	1	-
13	15.7	13.6	15.6	87	1015.9	0	0	9	22	02	96	10	0	-
14	17.4	13.2	15.1	76	1007.8	2	2	5	20	04	97	03	0	-
15	10.1	8.7	11.2	91	1017.4	0	0	9	22	04	97	02	0	-
16	12.9	9.4	11.8	79	1011.7	0	0	9	21	03	97	02	0	-
17	9.4	7.3	10.2	87	1022.0	0	0	9	26	02	97	01	1	-
18	6.8	5.0	8.7	88	1019.7	0	0	9	22	02	97	02	1	-
19	5.9	4.5	8.4	91	1022.1	0	0	9	30	02	97	02	8	0.0
20	1.9	1.4	6.7	96	1029.5	0	0	9	22	01	97	02	1	-
21	7.0	3.5	7.8	78	1024.4	0	0	9	25	04	97	02	0	-
22	11.7	8.9	11.4	83	1017.1	0	0	9	25	05	97	02	0	-
23	1.3	0.8	6.5	96	1019.2	0	0	9	00	00	96	10	1	-
24	5.7	4.8	8.6	94	1014.0	0	0	9	22	01	97	01	1	-
25	10.0	6.4	9.6	78	1012.6	8	8	5	25	07	97	02	2	-
26	6.0	5.3	8.9	95	1016.7	0	0	9	28	02	97	01	8	0.5
27	10.3	8.1	10.8	86	1014.5	8	8	5	23	03	97	03	2	-
28	8.2	6.2	9.5	87	1014.3	7	7	5	27	03	96	10	2	-
29	3.0	2.2	7.2	95	1020.3	0	0	9	00	00	97	02	1	-
30	3.9	1.9	7.0	87	1018.5	5	0	9	09	03	97	03	1	-

Godz. 07

DNI	TEMPERATURA POWIETRZA	TEMPERATURA PUNKTU ROSY	PRĘŻNOŚĆ PARY WODNEJ	WILGOTNOŚĆ WZGLĘDNA	CIŚNIENIE ATMOSFERYCZNE	ZACHMURZENIE			WIATR		WIDZIALNOŚĆ	POGODA		OPAD
	T	T_d	e	U	P_o	N	N_h	h	dd	v	V	ww	W	R
1	12.8	10.7	12.9	87	1009.0	8	5	5	10	04	97	03	6	0.0
2	13.0	12.5	14.4	96	1011.5	8	8	4	26	03	96	21	2	0.9
3	12.3	11.4	13.4	94	1012.3	7	7	9	00	00	96	28	0	-
4	14.2	13.5	15.5	95	1013.3	8	8	4	25	05	96	10	8	0.8
5	10.9	10.9	13.0	100	1014.9	8	0	9	00	00	96	10	1	-
6	13.2	11.5	13.6	90	1012.5	8	8	5	27	06	97	02	2	-
7	11.2	10.0	12.3	92	1016.3	8	8	4	22	05	96	10	1	-
8	12.8	9.9	12.2	83	1014.3	2	1	5	25	05	97	01	1	-
9	9.2	7.7	10.5	91	1013.8	7	4	6	22	02	96	10	1	-
10	8.7	7.2	10.2	90	1019.2	2	1	9	28	02	98	01	0	-
11	11.0	10.0	12.3	94	1021.5	4	4	9	00	00	96	10	1	-
12	10.9	10.9	13.0	100	1020.5	7	0	9	00	00	95	10	1	-
13	16.6	13.4	15.4	82	1014.4	0	0	9	18	02	96	10	0	-
14	14.8	14.3	15.3	97	1010.1	8	5	4	28	04	96	63	8	4.1
15	11.5	8.9	11.4	84	1016.8	4	0	9	20	04	96	10	0	-
16	13.8	10.4	12.6	80	1012.9	3	0	9	27	03	97	03	1	-
17	8.7	7.7	10.5	93	1022.6	0	0	9	00	00	97	02	0	-
18	8.4	6.0	9.4	85	1017.8	8	5	6	24	02	98	03	1	-
19	3.9	2.9	7.5	93	1026.3	0	0	9	27	01	98	02	0	-
20	3.1	2.6	7.4	97	1028.9	6	0	9	00	00	96	10	1	-
21	8.9	5.1	8.8	77	1023.6	0	0	9	24	03	97	02	0	-
22	10.1	8.3	10.9	88	1016.3	6	6	5	25	05	96	10	1	-
23	2.2	1.2	6.6	93	1016.6	3	1	6	00	00	96	10	0	-
24	6.6	5.7	9.2	94	1014.6	7	7	6	22	02	96	10	1	-
25	9.9	8.7	11.2	92	1011.2	8	8	5	25	08	96	10	8	0.8
26	3.6	2.9	7.5	95	1019.2	1	1	9	00	00	96	10	0	-
27	10.2	8.8	11.3	91	1013.0	7	7	5	23	01	97	01	2	-
28	6.8	5.5	9.0	91	1016.4	5	2	5	32	01	96	10	2	-
29	- 0.2	- 0.2	6.0	100	1023.0	1	0	9	00	00	93	44	1	-
30	5.9	4.5	8.4	91	1016.0	7	7	6	09	02	97	02	1	-

Godz. 13

1	13.5	12.8	14.8	95	1010.4	8	4	3	14	04	96	61	6	1.0
2	17.5	12.1	14.1	71	1011.8	6	6	4	24	05	96	05	2	-
3	19.7	14.0	16.0	70	1011.4	7	4	5	25	05	97	05	2	-
4	17.5	10.7	12.8	64	1014.1	5	3	5	27	06	98	01	8	1.8
5	20.3	11.3	13.4	56	1011.8	6	5	5	18	05	98	03	2	-
6	16.2	8.2	10.8	59	1014.7	4	3	5	30	06	98	01	1	-
7	18.3	10.6	12.7	61	1014.6	4	4	5	26	08	98	01	5	0.0
8	16.4	6.7	9.8	53	1013.2	3	2	5	29	07	98	02	1	-
9	14.4	6.9	9.9	60	1013.1	6	6	5	27	07	98	03	2	-
10	14.3	6.5	9.7	59	1019.2	7	7	5	28	03	98	03	1	-
11	19.4	8.8	11.3	50	1021.1	4	3	5	16	03	98	02	1	-
12	22.8	10.6	12.8	46	1018.3	1	0	9	24	04	97	05	1	-
13	24.6	13.8	15.8	51	1011.1	2	0	9	21	05	98	05	0	-
14	16.9	12.4	14.4	75	1012.9	7	5	4	25	08	97	03	6	2.0
15	19.3	8.7	11.2	50	1013.1	5	1	5	23	06	97	01	1	-
16	18.3	11.2	13.3	63	1016.7	4	4	5	32	05	98	03	1	-
17	15.3	7.0	10.0	58	1020.9	4	4	5	27	05	98	01	1	-
18	13.4	6.4	9.6	62	1015.4	8	8	5	27	05	98	03	2	-
19	11.1	3.1	7.7	58	1027.3	5	5	5	34	04	98	02	1	-
20	14.7	2.1	7.1	42	1026.3	3	1	9	24	04	98	01	1	-
21	19.3	9.8	12.1	54	1021.4	0	0	9	28	08	98	02	0	-
22	11.8	11.0	13.2	95	1016.0	8	8	3	31	05	95	51	6	0.0
23	12.4	6.8	9.9	69	1012.9	8	4	5	27	07	97	01	1	-
24	11.5	6.7	9.8	72	1014.7	8	3	5	25	04	97	01	2	-
25	11.8	8.2	10.8	78	1011.2	8	3	4	26	09	97	01	8	0.0
26	12.0	4.6	8.5	60	1017.7	5	5	5	27	03	98	02	1	-
27	13.9	7.4	10.3	65	1011.7	8	8	5	28	08	96	10	2	-
28	12.1	5.5	9.0	64	1016.0	5	5	5	27	07	98	01	1	-
29	11.5	- 1.3	5.6	41	1021.2	1	1	6	09	05	98	02	4	-
30	13.1	11.0	13.2	87	1013.5	8	8	5	15	03	96	60	2	0.0

Godz. 19

1	13.8	12.9	14.9	94	1010.1	8	6	3	18	02	96	61	6	3.0
2	14.0	11.6	13.7	85	1012.2	7	7	5	00	00	97	05	1	-
3	14.6	13.0	15.0	90	1012.2	3	2	5	22	02	97	13	9	0.0
4	13.3	11.6	13.7	90	1015.3	3	1	5	22	02	98	01	8	1.0
5	17.1	15.6	17.7	91	1009.7	8	8	4	20	05	96	81	6	0.0
6	11.4	8.6	11.2	83	1015.8	1	0	9	29	01	97	01	0	-
7	14.3	10.7	12.9	79	1014.4	5	0	9	25	05	97	02	1	-
8	11.4	7.0	10.0	75	1012.6	2	1	6	25	03	98	01	0	-
9	10.2	6.4	9.6	77	1015.3	6	4	5	27	02	97	01	1	-
10	11.3	9.3	11.7	88	1019.6	6	6	6	00	00	97	03	1	-
11	14.1	11.9	13.9	87	1020.9	7	0	9	00	00	97	01	1	-
12	17.9	14.5	16.5	80	1016.9	1	0	9	21	02	96	10	0	-
13	19.4	14.3	16.3	72	1008.4	2	1	9	17	02	97	02	0	-
14	11.8	9.2	11.7	84	1015.5	1	0	9	25	04	97	01	1	-
15	15.8	10.8	12.9	72	1011.0	3	0	9	19	06	97	02	1	-
16	14.5	10.3	12.6	76	1018.9	6	6	9	27	01	97	01	1	-
17	10.1	6.5	9.7	78	1020.0	7	7	5	27	02	97	03	1	-
18	10.3	9.5	11.9	95	1016.5	8	4	5	30	07	96	80	2	0.1
19	8.5	4.9	8.7	78	1028.3	5	5	6	00	00	98	03	1	-
20	9.5	3.8	8.0	68	1025.0	1	0	9	22	02	98	01	0	-
21	13.4	10.6	12.7	83	1019.0	0	0	9	24	04	97	01	0	-
22	8.7	6.6	9.7	86	1018.1	7	7	9	00	00	97	02	5	0.0
23	8.4	3.8	8.0	73	1013.0	1	1	5	25	04	97	01	1	-
24	9.4	7.7	10.5	89	1014.0	8	8	6	22	03	97	03	8	0.0
25	10.7	9.3	11.7	91	1012.9	8	8	4	25	06	96	80	6	0.1
26	10.6	7.3	10.2	80	1015.7	7	7	5	21	01	97	02	1	-
27	11.0	6.1	9.4	72	1013.1	8	8	5	27	05	96	10	2	-
28	9.5	5.6	9.1	76	1017.2	7	7	5	24	02	97	02	1	-
29	5.2	2.0	7.0	80	1020.6	0	0	9	10	01	97	01	0	-
30	12.6	11.7	13.7	94	1011.0	8	6	4	10	03	96	21	8	0.0

Godz. 01

DNI	TEMPERATURA POWIETRZA T	TEMPERATURA PUNKTU ROSY T_d	PRĘŻNOŚĆ PARY WODNEJ e	WILGOTNOŚĆ WZGLĘDNA U	CIŚNIENIE ATMOSFERYCZNE P_o	ZACHMURZENIE N	N_h	h	WIATR dd	v	WIDZIALNOŚĆ V	POGODA ww	W	OPAD R
1	13.5	11.8	13.9	90	1009.4	8	6	4	27	02	95	10	6	1.3
2	12.1	10.2	12.4	88	1013.1	7	4	5	23	02	96	10	1	-
3	15.1	13.3	15.3	89	1013.2	7	3	5	19	01	96	10	1	-
4	14.1	10.3	12.5	78	1015.7	6	6	5	25	04	97	02	8	0.0
5	10.9	9.5	11.9	91	1014.9	3	1	9	18	02	96	10	1	-
6	12.5	10.8	13.0	89	1015.2	4	4	9	27	03	97	01	1	-
7	14.1	12.1	14.1	88	1017.5	8	8	5	22	02	96	10	8	1.2
8	15.3	12.0	14.0	81	1018.8	8	8	5	29	03	97	03	2	-
9	9.8	7.9	10.7	88	1016.8	1	0	9	24	02	96	10	0	-
10	10.3	8.7	11.2	90	1020.1	4	2	5	27	02	97	02	1	-
11	10.6	9.8	12.1	95	1020.7	3	3	9	16	02	96	10	0	-
12	11.9	11.1	13.2	95	1021.8	0	0	9	17	02	96	10	0	-
13	17.9	17.2	19.7	96	1013.9	0	0	9	17	06	96	10	0	-
14	15.1	14.2	16.2	94	1012.1	8	4	5	24	02	96	10	9	11.6
15	10.5	8.7	11.2	88	1018.3	0	0	9	19	02	97	02	0	-
16	12.5	11.2	13.3	92	1013.7	6	6	6	12	01	97	03	1	-
17	7.8	6.5	9.7	91	1025.8	0	0	9	29	03	97	02	0	-
18	5.7	5.0	8.7	95	1022.9	0	0	9	23	02	97	02	0	-
19	7.1	6.2	9.5	94	1025.5	1	1	5	01	03	97	01	1	-
20	2.4	1.9	7.0	96	1030.7	0	0	9	14	01	97	02	0	-
21	7.4	6.7	9.8	96	1027.7	0	0	9	22	01	97	02	0	-
22	10.4	9.4	11.8	93	1022.2	0	0	9	24	04	96	10	0	-
23	8.8	8.2	10.9	96	1020.1	7	7	9	25	02	96	10	1	-
24	10.1	9.3	11.7	95	1016.8	8	8	5	25	03	97	21	2	0.4
25	11.3	8.9	11.4	85	1017.7	8	8	5	24	05	97	02	2	-
26	9.4	8.6	11.2	95	1020.1	8	5	5	27	03	97	02	2	-
27	10.5	8.5	11.1	87	1016.5	8	8	5	19	03	97	02	2	-
28	10.3	9.1	11.6	92	1018.6	8	8	5	27	03	96	10	2	-
29	9.4	7.9	10.7	91	1019.8	8	8	5	08	03	96	10	2	-
30	8.6	7.6	10.4	93	1014.7	6	6	5	12	01	96	10	1	-

Godz. 07

DNI	TEMPERATURA POWIETRZA T	TEMPERATURA PUNKTU ROSY T_d	PRĘŻNOŚĆ PARY WODNEJ e	WILGOTNOŚĆ WZGLĘDNA U	CIŚNIENIE ATMOSFERYCZNE P_o	ZACHMURZENIE N	N_h	h	WIATR dd	v	WIDZIALNOŚĆ V	POGODA ww	W	OPAD R
1	13.3	11.6	13.7	90	1010.1	7	7	5	24	02	96	10	2	-
2	13.3	11.4	13.5	88	1013.8	8	5	5	23	03	96	10	6	2.1
3	15.3	14.1	16.1	92	1012.6	7	4	5	18	02	96	10	6	0.0
4	14.7	11.2	13.3	79	1017.4	7	7	5	25	01	97	03	2	-
5	13.3	12.2	14.2	93	1012.9	7	4	5	19	02	96	10	1	-
6	12.5	10.6	12.8	88	1017.9	7	3	5	29	02	97	03	1	-
7	15.0	13.2	15.2	89	1019.0	6	4	5	26	02	96	10	2	-
8	14.2	11.0	13.1	81	1018.7	7	7	5	27	03	97	02	2	-
9	9.6	7.9	10.7	89	1017.1	7	7	5	26	02	96	10	1	-
10	9.2	8.8	11.3	97	1021.2	3	1	5	19	01	95	10	1	-
11	10.9	10.3	12.5	96	1021.7	0	0	9	21	01	95	10	0	-
12	12.3	11.9	14.0	98	1020.8	0	0	9	18	01	93	44	0	-
13	18.0	16.7	19.0	92	1012.7	4	2	9	16	02	96	10	0	-
14	13.9	11.9	13.9	88	1014.3	7	2	5	23	02	97	03	2	-
15	10.9	10.1	12.4	95	1015.7	4	4	9	18	02	97	03	0	-
16	13.3	11.8	13.9	91	1016.9	7	4	5	27	01	97	02	2	-
17	8.4	6.9	10.0	90	1025.6	0	0	9	29	01	97	02	0	-
18	6.9	6.2	9.5	96	1021.6	4	4	9	00	00	97	02	0	-
19	4.0	3.6	7.9	97	1029.0	1	0	9	03	02	98	03	0	-
20	3.4	3.2	7.7	98	1030.4	3	0	9	18	02	96	10	0	-
21	6.4	6.2	9.5	98	1027.4	2	2	9	18	03	96	10	0	-
22	8.1	6.8	9.9	91	1021.7	0	0	9	22	02	96	10	0	-
23	8.8	7.7	10.5	93	1018.7	8	4	5	28	03	96	10	1	-
24	9.0	8.2	10.8	95	1017.0	5	2	5	00	00	97	02	2	-
25	11.3	9.3	11.7	88	1016.8	8	8	5	24	04	97	02	2	-
26	10.5	9.1	11.6	91	1019.9	8	8	5	22	02	96	10	2	-
27	10.5	9.3	11.7	92	1015.8	6	6	9	30	02	97	01	2	-
28	10.0	8.4	11.0	89	1018.8	8	8	5	25	02	96	10	2	-
29	8.8	6.7	9.8	86	1019.8	7	7	5	05	02	97	01	2	-
30	11.5	9.7	12.1	89	1011.5	8	8	5	12	02	96	10	2	-

Godz. 13

1	16.4	14.0	15.9	86	1011.6	4	4	9	26	01	96	21	1	0.7
2	20.6	13.7	15.7	65	1013.2	5	5	5	25	02	96	10	2	-
3	21.6	13.1	15.1	59	1013.2	4	2	5	28	08	97	01	1	-
4	19.5	11.4	13.5	59	1017.5	6	5	6	30	04	97	03	2	-
5	17.0	14.1	16.0	83	1011.7	8	5	9	25	03	96	95	1	5.9
6	17.5	8.7	11.2	56	1018.2	6	6	5	28	05	98	03	8	0.0
7	21.2	10.9	13.1	52	1018.1	3	1	5	28	05	97	03	1	-
8	15.5	10.4	12.6	72	1017.1	8	5	5	27	03	97	02	2	-
9	15.5	9.1	11.6	66	1017.8	6	3	5	29	06	97	02	2	-
10	19.3	10.7	12.9	58	1019.6	3	3	5	16	01	96	10	0	-
11	21.2	14.0	16.0	64	1022.0	2	2	5	28	02	96	10	0	-
12	25.8	16.3	18.5	56	1017.4	0	0	9	18	05	97	02	4	-
13	26.4	19.3	22.4	65	1010.4	3	0	9	18	05	97	01	1	-
14	16.9	10.8	13.0	67	1016.7	7	7	5	28	03	97	03	1	-
15	21.0	12.8	14.8	59	1010.8	4	2	5	17	03	98	01	1	-
16	16.3	10.7	12.9	70	1020.4	6	3	5	28	06	97	03	2	-
17	13.3	7.0	10.0	65	1024.0	6	4	5	33	03	97	01	1	-
18	14.5	9.9	12.2	74	1020.0	8	5	5	29	03	97	02	1	-
19	13.3	1.8	7.0	46	1030.5	0	0	9	02	01	98	02	0	-
20	16.1	4.8	8.6	47	1028.7	4	1	9	18	01	97	01	1	-
21	19.7	10.1	12.4	54	1024.1	1	0	9	24	01	97	03	0	-
22	16.9	10.6	12.8	66	1020.7	6	3	5	32	05	97	03	1	-
23	14.1	5.2	8.9	55	1017.1	6	3	5	27	05	97	02	2	-
24	12.7	9.4	11.8	80	1017.7	8	5	5	30	04	97	02	2	-
25	12.5	8.9	11.4	79	1017.2	8	8	5	28	06	97	02	2	-
26	15.5	9.1	11.6	66	1018.6	7	4	5	24	01	97	02	2	-
27	13.1	7.9	10.6	70	1016.9	8	8	5	29	04	97	02	2	-
28	13.0	8.0	10.7	71	1019.0	8	8	4	31	02	96	10	2	-
29	15.8	6.7	9.8	55	1018.2	3	3	6	06	02	98	02	1	-
30	16.7	13.0	14.9	79	1009.5	7	7	5	13	02	95	10	2	-

Godz. 19

1	14.3	12.1	14.1	87	1012.1	5	2	5	23	02	97	21	9	0.2
2	17.3	13.4	15.4	78	1012.8	5	3	5	24	02	96	10	1	-
3	17.5	12.9	14.9	74	1013.3	6	5	5	24	02	97	02	8	0.0
4	15.5	11.5	13.5	77	1016.4	4	0	9	16	02	97	01	1	-
5	14.6	13.5	15.5	93	1013.2	6	4	5	21	03	97	03	9	4.4
6	15.1	11.8	13.8	81	1017.6	8	8	5	24	02	97	02	2	-
7	18.1	13.2	15.2	73	1017.9	7	5	5	28	05	97	03	1	-
8	13.1	11.4	13.5	89	1016.4	2	2	9	27	02	96	10	1	-
9	12.9	8.5	11.1	75	1018.6	4	2	5	28	01	97	01	1	-
10	14.4	11.6	13.7	83	1019.6	0	0	9	09	01	96	10	0	-
11	16.3	13.5	15.4	83	1022.2	1	1	9	25	01	96	10	1	-
12	19.9	17.1	19.5	84	1015.5	0	0	9	15	02	96	10	0	-
13	20.4	18.5	21.3	89	1009.0	8	8	4	30	07	96	95	1	1.3
14	14.3	10.5	12.7	78	1018.1	4	3	5	24	02	97	01	8	0.0
15	16.7	13.2	15.1	80	1010.1	2	2	9	19	07	97	03	0	-
16	12.5	8.5	11.1	77	1022.7	4	4	9	28	02	98	01	1	-
17	10.0	5.2	8.8	72	1022.4	3	2	9	02	01	98	02	1	-
18	12.1	8.9	11.4	81	1021.3	8	8	5	30	02	97	03	2	-
19	9.1	4.1	8.2	71	1030.4	2	2	9	02	01	98	02	0	-
20	11.4	6.6	9.7	72	1027.4	3	0	9	21	06	96	10	1	-
21	15.3	11.0	13.1	76	1022.0	7	0	9	20	02	96	10	1	-
22	11.3	10.3	12.6	94	1021.2	5	5	9	29	03	97	03	1	-
23	10.1	8.3	10.9	88	1016.4	8	5	5	30	01	97	60	2	0.2
24	11.3	8.1	10.8	80	1017.8	8	8	5	26	03	97	02	2	-
25	11.1	9.7	12.1	91	1018.5	7	7	5	28	03	97	02	6	0.0
26	12.3	9.8	12.1	85	1017.3	7	7	5	28	02	97	01	2	-
27	11.3	7.6	10.4	78	1017.9	8	8	5	25	02	97	02	2	-
28	10.8	9.0	11.5	89	1019.1	8	8	5	14	01	96	10	2	-
29	11.4	8.2	10.8	80	1016.8	7	4	5	10	01	97	03	1	-
30	14.7	13.6	15.6	93	1008.1	6	4	5	14	01	96	10	2	-

Godz. 01

DNI	TEMPERATURA POWIETRZA T	TEMPERATURA PUNKTU ROSY T_d	PRĘŻNOŚĆ PARY WODNEJ e	WILGOTNOŚĆ WZGLĘDNA U	CIŚNIENIE ATMOSFERYCZNE P_o	ZACHMURZENIE N	N_h	h	WIATR dd	v	WIDZIALNOŚĆ V	POGODA ww	W	OPAD R
1	13.7	13.3	15.3	98	1008.6	8	8	4	22	01	95	21	6	1.9
2	10.2	9.8	12.1	97	1013.9	0	0	9	20	03	94	10	1	-
3	14.5	11.7	13.8	84	1013.5	7	7	5	22	04	97	02	1	-
4	12.7	11.2	13.3	91	1016.5	6	3	6	25	04	97	03	8	1.0
5	12.4	10.3	12.5	87	1016.1	5	5	5	15	02	96	10	1	-
6	12.2	10.3	12.5	88	1015.3	3	3	5	29	05	96	10	1	-
7	13.2	10.5	12.7	84	1018.3	8	8	4	24	04	96	60	2	0.0
8	16.6	11.1	13.2	70	1018.7	8	8	5	30	03	97	02	1	-
9	10.5	8.3	10.9	86	1017.0	7	3	5	27	02	95	10	2	-
10	10.0	7.5	10.4	84	1020.4	8	8	5	27	03	97	03	2	-
11	10.8	8.4	11.0	85	1021.5	0	0	9	00	00	97	02	1	-
12	12.2	10.7	12.8	90	1023.0	0	0	9	21	01	96	10	0	-
13	16.6	14.2	16.2	86	1015.3	0	0	9	17	01	97	02	0	-
14	14.6	13.5	15.5	93	1011.3	8	8	5	24	01	96	61	9	8.4
15	10.0	8.4	11.0	89	1018.9	0	0	9	22	04	97	02	0	-
16	13.0	9.7	12.0	80	1013.5	1	1	9	26	04	97	01	1	-
17	8.4	7.1	10.1	92	1025.8	0	0	9	28	02	95	10	6	0.0
18	5.4	3.5	7.8	87	1022.8	0	0	9	22	03	96	10	0	-
19	7.8	3.6	7.9	75	1025.3	4	4	5	04	03	97	01	1	-
20	1.1	0.3	6.2	94	1031.6	0	0	9	00	00	97	02	0	-
21	6.8	4.0	8.1	82	1028.4	0	0	9	24	02	95	10	0	-
22	8.8	6.7	9.8	86	1021.8	0	0	9	18	04	95	10	0	-
23	10.6	9.8	12.1	95	1019.7	8	8	5	00	00	96	10	2	-
24	8.4	7.6	10.4	94	1016.5	8	8	5	22	01	97	21	2	0.2
25	9.2	8.4	11.0	95	1017.7	8	8	4	28	04	96	10	6	0.2
26	9.2	8.2	10.8	93	1020.1	8	8	5	27	03	96	10	2	-
27	9.8	7.3	10.2	84	1016.7	7	7	5	23	03	97	01	1	-
28	9.8	7.3	10.2	84	1018.3	8	8	5	28	02	97	02	2	-
29	9.2	6.6	9.8	84	1020.4	8	8	5	13	01	96	10	2	-
30	9.5	7.8	10.6	89	1015.2	8	8	5	08	01	95	10	1	-

Godz. 07

DNI	TEMPERATURA POWIETRZA T	TEMPERATURA PUNKTU ROSY T_d	PRĘŻNOŚĆ PARY WODNEJ e	WILGOTNOŚĆ WZGLĘDNA U	CIŚNIENIE ATMOSFERYCZNE P_o	ZACHMURZENIE N	N_h	h	WIATR dd	v	WIDZIALNOŚĆ V	POGODA ww	W	OPAD R
1	12.8	12.2	14.3	96	1009.9	8	6	4	27	02	94	61	2	0.6
2	12.4	11.3	13.4	93	1014.5	7	7	5	23	03	94	10	1	-
3	15.0	12.5	14.5	85	1013.2	7	5	5	24	04	97	01	2	-
4	13.1	11.2	13.3	88	1018.1	7	7	6	24	03	96	10	1	-
5	14.1	12.1	14.1	88	1013.5	5	3	9	22	03	96	10	1	-
6	12.0	10.1	12.3	88	1018.1	7	7	4	30	05	96	10	1	-
7	13.8	12.5	14.5	92	1019.7	7	7	5	24	03	96	10	6	0.1
8	14.8	10.3	12.5	74	1018.5	6	4	5	29	06	97	01	2	-
9	10.6	8.2	10.8	85	1017.1	3	1	9	27	02	96	10	1	-
10	9.0	8.4	11.0	96	1021.5	0	0	9	22	01	95	10	1	-
11	9.8	9.6	12.0	99	1022.5	0	0	9	00	00	94	10	1	-
12	11.0	10.6	12.8	97	1022.2	0	0	9	18	01	95	10	0	-
13	14.1	12.1	14.1	88	1014.1	0	0	9	00	00	95	10	0	-
14	14.4	12.2	14.2	87	1014.3	7	4	4	27	03	96	10	6	0.3
15	11.2	8.8	11.3	85	1016.7	5	0	9	19	04	97	03	1	-
16	13.1	10.2	12.5	83	1016.8	8	8	6	31	02	95	10	1	-
17	6.3	5.6	9.1	95	1025.9	4	4	5	27	01	94	10	0	-
18	5.6	4.9	8.7	95	1021.2	7	6	5	28	01	94	10	1	-
19	5.2	3.0	7.6	86	1028.5	3	1	9	00	00	96	10	0	-
20	1.8	1.3	6.7	96	1030.9	4	2	9	00	00	96	10	0	-
21	6.7	5.6	9.1	93	1027.9	4	2	9	24	01	94	10	0	-
22	8.5	7.0	10.0	90	1021.4	3	1	9	26	04	95	10	0	-
23	8.8	8.4	11.0	97	1018.3	8	8	4	29	04	95	10	2	-
24	8.9	8.1	10.8	94	1017.2	7	7	4	26	03	95	10	6	0.6
25	10.5	7.8	10.6	84	1016.6	8	8	4	30	05	97	02	2	-
26	8.9	8.3	10.9	96	1020.4	8	8	4	25	02	94	10	2	-
27	10.0	7.1	10.1	82	1015.5	8	8	5	24	04	96	10	2	-
28	9.4	8.2	10.8	92	1019.1	7	7	5	26	02	95	10	2	-
29	8.2	5.6	9.1	83	1020.1	7	7	5	07	03	96	10	2	-
30	10.5	8.3	10.9	86	1012.6	7	7	5	09	02	95	10	2	-

Godz. 13

1	16.2	11.8	13.9	75	1011.2	7	7	4	28	04	96	25	6	0.2
2	18.4	11.1	13.2	63	1013.8	6	6	5	25	03	97	01	8	1.3
3	20.4	13.1	15.1	63	1013.4	6	3	5	26	06	98	01	1	-
4	17.6	9.9	12.2	61	1017.8	7	7	5	27	05	98	03	2	-
5	18.4	16.1	18.3	86	1011.4	7	4	5	27	05	97	25	1	2.1
6	16.2	5.4	9.0	49	1018.2	4	4	5	29	06	97	02	1	-
7	19.9	9.7	12.0	52	1018.5	3	2	5	26	07	98	01	1	-
8	15.2	10.3	12.5	72	1017.4	8	8	5	29	05	97	02	2	-
9	15.1	7.5	10.4	60	1017.5	6	2	6	28	04	97	02	1	-
10	17.2	7.8	10.6	54	1020.2	3	3	6	26	01	97	02	0	-
11	21.1	8.7	11.3	45	1021.8	2	2	6	27	04	97	01	0	-
12	24.3	13.7	15.6	51	1019.5	0	0	9	22	05	97	02	0	-
13	25.9	16.1	18.2	55	1009.9	4	1	9	22	06	97	03	0	-
14	17.3	7.2	10.2	51	1016.5	4	4	6	25	08	97	02	1	-
15	18.6	8.2	10.9	51	1012.7	6	4	6	23	10	98	02	2	-
16	17.0	7.5	10.4	54	1020.1	6	5	5	32	04	96	05	2	-
17	13.4	4.3	8.3	54	1023.4	6	6	5	31	03	97	02	1	-
18	14.0	4.0	8.1	51	1019.5	5	5	5	26	03	97	01	2	-
19	13.2	0.1	6.1	40	1029.9	1	1	6	07	03	98	01	0	-
20	15.8	0.6	6.4	36	1028.7	6	0	9	23	03	96	05	1	-
21	19.6	7.1	10.1	44	1024.1	3	0	9	24	02	97	02	0	-
22	17.5	5.4	9.0	45	1019.1	4	1	5	30	06	96	05	0	-
23	11.2	5.6	9.1	68	1017.7	8	5	4	27	04	96	10	2	-
24	12.8	7.3	10.2	69	1017.7	7	7	4	25	05	97	02	2	-
25	11.6	6.6	9.7	71	1016.8	8	8	5	31	04	97	02	2	-
26	13.9	6.5	9.7	61	1018.7	6	5	5	23	03	97	01	2	-
27	13.2	4.6	8.4	56	1016.1	7	7	5	31	04	96	05	2	-
28	12.1	6.0	9.3	66	1019.3	8	8	5	27	04	97	02	2	-
29	14.6	5.9	9.3	56	1017.7	5	2	6	09	04	97	01	1	-
30	19.3	11.4	13.4	60	1008.8	7	4	9	10	04	97	01	2	-

Godz. 19

1	13.2	12.5	14.5	95	1012.8	7	7	5	27	03	95	29	8	2.0
2	15.4	12.9	14.9	85	1013.4	0	0	9	23	03	97	02	1	-
3	17.5	13.5	15.4	77	1013.5	6	3	6	24	05	97	01	8	0.0
4	13.7	9.9	12.2	78	1017.4	2	1	9	21	01	97	01	1	-
5	14.6	11.7	13.7	82	1013.7	8	8	4	28	04	96	21	8	3.5
6	14.1	10.9	13.0	81	1018.0	8	6	5	26	03	97	03	1	-
7	17.3	10.4	12.6	64	1017.8	3	0	9	25	02	97	02	1	-
8	13.6	9.9	12.2	79	1016.4	8	8	4	27	02	96	10	2	-
9	12.8	8.0	10.7	72	1018.6	7	7	5	30	02	97	03	2	-
10	13.4	10.1	12.4	81	1019.8	5	3	6	14	01	97	03	1	-
11	14.8	12.3	14.3	85	1022.8	1	1	9	25	01	96	10	1	-
12	18.9	15.0	17.1	78	1017.3	0	0	9	21	02	97	02	0	-
13	20.3	16.9	19.2	81	1008.3	4	0	9	00	00	96	10	1	-
14	12.7	9.8	12.1	82	1018.6	3	2	5	24	04	97	01	1	-
15	16.3	9.2	11.6	63	1011.1	1	1	9	21	04	98	02	1	-
16	13.5	8.1	10.8	70	1023.7	8	6	5	30	02	96	60	2	0.0
17	10.0	3.7	7.9	65	1022.5	1	1	5	31	02	97	01	1	-
18	12.2	7.0	10.0	71	1021.2	7	7	5	34	03	97	03	2	-
19	7.1	2.5	7.3	73	1030.8	0	0	9	00	00	97	01	0	-
20	9.1	4.4	8.4	72	1028.2	3	0	9	23	01	96	10	1	-
21	13.2	9.3	11.7	77	1022.3	4	0	9	29	02	97	02	0	-
22	12.2	9.9	12.2	86	1020.7	7	7	5	31	02	96	10	1	-
23	10.2	5.4	9.0	72	1016.2	8	6	5	27	02	97	02	2	-
24	10.0	4.7	8.5	69	1017.9	6	6	5	30	04	97	02	2	-
25	10.3	8.3	10.9	87	1018.4	7	7	5	26	03	97	01	6	0.0
26	9.2	6.2	9.5	81	1017.2	6	6	5	23	01	97	03	1	-
27	10.4	6.8	9.9	78	1017.9	8	8	5	26	02	97	02	2	-
28	10.2	7.7	10.5	85	1019.3	8	8	5	27	01	96	10	2	-
29	10.5	7.8	10.6	84	1017.0	7	7	5	09	01	96	10	2	-
30	15.4	12.9	14.9	85	1008.5	7	7	5	12	01	96	10	2	-

Godz. 01

DNI	TEMPERATURA POWIETRZA T	TEMPERATURA PUNKTU ROSY T_d	PRĘŻNOŚĆ PARY WODNEJ e	WILGOTNOŚĆ WZGLĘDNA U	CIŚNIENIE ATMOSFERYCZNE P_o	ZACHMURZENIE N	N_h	h	WIATR dd	v	WIDZIALNOŚĆ V	POGODA ww	W	OPAD R
1	13.6	12.5	14.5	93	1010.0	8	8	5	12	02	97	60	2	0.8
2	12.8	12.4	14.4	98	1012.6	8	6	3	20	02	94	61	6	1.8
3	12.7	11.6	13.6	93	1014.5	8	8	5	20	02	96	10	1	-
4	15.5	11.8	13.9	79	1014.9	6	6	5	23	05	96	10	8	0.8
5	10.0	9.6	12.0	97	1017.7	6	6	6	00	00	97	03	1	-
6	14.4	13.7	15.7	95	1013.1	8	8	5	25	04	96	10	9	0.3
7	10.3	9.5	11.9	95	1018.5	5	5	6	18	01	95	10	1	-
8	15.5	12.8	14.8	84	1016.8	8	4	5	26	04	96	10	1	-
9	11.8	10.8	13.0	94	1015.7	8	8	6	25	02	97	02	2	-
10	8.7	7.2	10.2	90	1019.8	3	3	6	26	03	97	02	1	-
11	10.5	10.1	12.4	97	1022.3	5	3	6	11	01	96	10	1	-
12	12.4	11.8	13.9	96	1023.3	0	0	9	22	02	96	10	1	-
13	16.8	14.2	16.2	85	1017.5	0	0	9	19	04	96	10	0	-
14	18.7	14.8	16.8	78	1010.0	7	7	6	26	05	96	10	1	-
15	10.1	9.1	11.6	93	1019.9	0	0	9	21	02	96	10	0	-
16	13.5	11.5	13.5	87	1013.8	0	0	9	18	02	97	02	1	-
17	12.1	9.4	11.8	83	1024.0	7	7	6	30	04	97	01	2	-
18	8.6	7.6	10.4	93	1022.1	3	3	5	21	01	96	10	1	-
19	7.9	6.8	9.9	93	1023.7	0	0	9	34	04	96	10	6	0.0
20	1.5	1.0	6.5	96	1031.4	0	0	9	00	00	96	10	0	-
21	5.5	3.8	8.0	89	1027.5	0	0	9	21	03	96	10	0	-
22	9.4	7.9	10.7	91	1020.8	0	0	9	21	04	96	10	0	-
23	7.0	6.6	9.7	97	1020.2	6	6	5	32	02	95	10	1	-
24	5.1	4.2	8.2	94	1016.6	0	0	9	21	01	97	02	1	-
25	9.8	6.9	9.9	82	1016.3	8	8	4	24	07	96	50	2	0.0
26	9.6	8.8	11.3	95	1018.2	8	8	5	27	02	97	02	6	0.3
27	11.2	9.2	11.6	88	1016.3	8	8	6	20	01	96	10	2	-
28	10.0	7.1	10.1	82	1017.1	8	8	6	23	04	97	02	1	-
29	6.6	5.7	9.2	94	1020.8	7	7	7	00	00	96	10	2	-
30	6.9	5.8	9.2	92	1017.7	0	0	9	09	04	96	10	1	-

Godz. 07

DNI	TEMPERATURA POWIETRZA T	TEMPERATURA PUNKTU ROSY T_d	PRĘŻNOŚĆ PARY WODNEJ e	WILGOTNOŚĆ WZGLĘDNA U	CIŚNIENIE ATMOSFERYCZNE P_o	ZACHMURZENIE N	N_h	h	WIATR dd	v	WIDZIALNOŚĆ V	POGODA ww	W	OPAD R
1	13.4	13.2	15.2	99	1010.2	8	4	5	14	02	96	61	6	1.2
2	12.4	11.5	13.5	94	1013.9	6	2	5	25	04	95	10	6	0.4
3	13.3	12.2	14.2	93	1014.3	8	6	5	18	03	95	60	1	0.0
4	14.5	11.9	14.0	85	1016.4	6	6	6	27	08	96	10	1	-
5	12.0	11.8	13.8	99	1016.1	6	6	9	00	00	95	10	6	0.0
6	13.4	11.7	13.8	90	1015.4	7	7	4	26	05	96	10	8	0.2
7	12.3	11.2	13.3	93	1018.7	8	8	3	20	04	96	10	6	0.0
8	13.9	10.9	13.0	82	1017.3	2	2	9	24	04	96	10	1	-
9	10.4	8.8	11.3	90	1016.4	6	2	9	27	06	95	10	1	-
10	9.6	7.9	10.7	89	1021.4	2	1	6	21	02	96	10	1	-
11	9.2	9.2	11.6	100	1023.0	2	0	9	00	00	95	10	1	-
12	12.9	12.2	14.2	95	1022.5	0	0	9	00	00	95	10	0	-
13	17.1	12.4	14.4	74	1015.6	0	0	9	18	04	96	10	0	-
14	14.6	14.3	16.2	98	1013.4	8	6	5	25	05	97	61	8	5.0
15	11.0	9.4	11.8	90	1018.8	3	0	9	18	03	96	10	0	-
16	14.1	10.9	13.0	81	1016.0	7	7	6	18	03	97	03	1	-
17	9.1	8.1	10.8	93	1024.8	1	1	9	27	04	97	01	1	-
18	7.5	6.6	9.8	94	1020.7	7	4	9	20	01	96	10	1	-
19	4.6	3.9	8.1	95	1028.0	1	1	4	00	00	98	03	0	-
20	2.8	2.8	7.5	100	1031.0	7	1	9	00	00	96	10	1	-
21	6.7	4.9	8.6	88	1026.8	0	0	9	21	01	96	10	0	-
22	9.6	7.5	10.4	87	1019.7	7	0	9	25	05	95	10	1	-
23	5.0	5.0	8.7	100	1017.9	6	6	5	00	00	94	28	4	-
24	8.5	7.4	10.3	93	1016.4	8	2	5	20	02	96	10	1	-
25	10.7	7.8	10.6	82	1014.8	8	8	4	24	07	96	10	5	0.1
26	5.8	5.8	9.2	100	1020.7	5	5	6	00	00	96	10	6	0.4
27	10.9	8.9	11.4	87	1015.6	8	8	5	20	02	96	10	2	-
28	9.5	8.3	10.9	92	1017.9	7	7	6	25	02	96	10	2	-
29	7.1	5.8	9.2	91	1021.8	7	7	6	07	02	96	10	2	-
30	7.0	6.3	9.6	96	1015.6	7	7	7	09	04	95	10	1	-

Godz. 13

1	14.4	13.1	15.1	92	1011.0	8	6	3	18	02	96	61	6	2.5
2	18.9	12.5	14.5	67	1014.0	6	6	5	26	07	96	10	1	-
3	20.7	15.2	17.2	71	1013.0	6	6	5	22	05	97	02	6	0.0
4	17.8	12.7	14.6	72	1017.4	7	7	5	29	05	97	80	2	3.2
5	20.9	14.5	16.5	67	1012.9	4	1	6	20	07	97	03	1	-
6	16.5	8.8	11.3	60	1017.2	4	4	5	30	08	97	03	1	-
7	19.4	12.1	14.1	63	1018.0	7	7	5	24	06	96	10	2	-
8	19.3	9.8	12.1	54	1015.5	5	5	6	29	11	98	03	1	-
9	15.6	7.4	10.3	58	1015.6	7	3	5	29	09	97	01	2	-
10	17.5	8.4	11.0	55	1020.9	5	5	5	25	02	97	02	1	-
11	20.7	13.5	15.4	63	1022.2	2	2	5	22	03	96	05	0	-
12	23.1	14.0	16.0	56	1019.9	0	0	9	21	04	96	05	0	-
13	24.5	14.7	16.7	54	1013.0	2	0	9	18	07	97	05	0	-
14	17.0	10.7	12.9	66	1015.8	6	4	5	26	05	97	01	9	3.8
15	19.7	10.6	12.8	56	1014.9	7	1	5	21	07	97	01	1	-
16	18.3	12.2	14.2	68	1018.6	6	6	5	02	07	97	03	1	-
17	16.1	6.6	9.7	53	1023.0	5	5	6	24	04	98	02	1	-
18	12.7	8.3	11.0	75	1019.0	6	6	5	22	03	97	01	2	-
19	12.7	2.7	7.4	51	1028.8	3	3	5	04	05	98	02	0	-
20	15.6	5.2	8.8	50	1028.6	6	0	9	24	03	98	03	2	-
21	19.1	9.3	11.7	53	1023.9	2	0	9	25	04	96	05	1	-
22	17.9	9.4	11.8	58	1017.5	6	6	5	28	08	96	05	2	-
23	14.0	6.1	9.4	59	1015.2	7	4	4	29	08	97	01	2	-
24	10.2	9.4	11.8	95	1016.6	8	6	3	20	02	96	10	6	1.3
25	11.9	8.5	11.1	80	1015.1	8	8	4	28	08	96	60	5	0.0
26	15.2	7.9	10.6	61	1019.5	5	5	5	23	04	98	02	2	-
27	14.9	7.5	10.4	61	1014.8	7	7	5	26	07	96	05	2	-
28	12.8	3.5	7.8	53	1018.3	7	7	5	30	08	98	02	2	-
29	12.8	6.6	9.7	66	1020.7	4	4	5	12	04	97	03	1	-
30	12.5	11.4	13.5	93	1013.0	8	6	5	10	05	95	25	6	0.6

Godz. 19

1	13.7	13.5	15.5	99	1011.9	8	5	3	21	02	95	61	6	2.4
2	14.0	12.5	14.5	91	1014.5	3	2	5	22	02	96	10	8	0.5
3	16.3	14.7	16.8	91	1013.9	4	4	6	18	03	96	10	8	0.0
4	14.0	12.4	14.4	90	1017.4	2	2	6	20	04	97	02	8	0.0
5	16.9	15.9	18.0	94	1012.1	7	7	4	22	03	96	17	8	15.8
6	12.6	10.9	13.0	89	1017.9	1	1	9	20	01	97	01	1	-
7	16.3	13.1	15.1	81	1016.8	4	2	9	27	03	96	10	1	-
8	14.8	11.7	13.7	82	1014.9	8	8	6	26	04	97	03	2	-
9	12.5	9.2	11.6	80	1017.1	7	2	6	27	03	97	01	2	-
10	12.3	10.6	12.8	89	1021.5	4	1	6	13	01	96	10	1	-
11	16.6	15.1	17.1	91	1022.5	7	7	6	36	03	96	10	1	-
12	18.2	15.3	17.4	83	1019.0	0	0	9	18	04	96	10	0	-
13	19.7	15.0	17.0	74	1009.7	2	0	9	20	08	96	10	0	-
14	13.6	11.9	14.0	90	1018.0	3	3	6	23	04	96	10	1	-
15	15.6	11.0	13.1	74	1012.7	6	0	9	20	05	97	01	2	-
16	15.3	12.8	14.8	85	1021.4	8	5	6	29	03	97	02	2	-
17	10.6	8.6	11.2	87	1022.0	3	1	6	23	02	96	10	1	-
18	11.3	7.6	10.4	78	1019.4	8	8	6	27	04	96	10	1	-
19	5.3	3.9	8.1	91	1029.8	1	1	6	33	04	98	01	0	-
20	9.1	6.5	9.7	84	1027.4	3	0	9	20	04	96	10	1	-
21	13.2	10.3	12.6	83	1022.1	1	0	9	20	03	96	10	0	-
22	11.2	10.6	12.8	96	1019.8	8	8	5	34	02	96	10	5	0.0
23	8.8	6.0	9.3	82	1015.7	8	4	5	25	02	97	03	2	-
24	11.3	8.5	11.1	83	1016.3	8	8	6	23	04	96	10	2	-
25	10.2	8.6	11.2	90	1016.3	7	7	5	24	02	97	02	6	0.0
26	12.0	9.7	12.0	86	1017.9	7	7	6	19	02	96	10	2	-
27	10.2	5.2	8.8	71	1016.2	3	3	6	25	04	97	02	1	-
28	10.5	7.6	10.4	82	1019.1	8	8	5	23	03	96	10	2	-
29	8.7	6.1	9.4	84	1019.6	6	3	6	09	04	97	03	1	-
30	15.2	11.7	13.8	80	1010.3	8	6	5	10	02	96	21	2	0.4

Godz. 01

DNI	TEMPERATURA POWIETRZA	TEMPERATURA PUNKTU ROSY	PRĘŻNOŚĆ PARY WODNEJ	WILGOTNOŚĆ WZGLĘDNA	CIŚNIENIE ATMOSFERYCZNE	ZACHMURZENIE			WIATR		WIDZIALNOŚĆ	POGODA		OPAD
	T	T_d	e	U	P_o	N	N_h	h	dd	v	V	ww	W	R
1	13.8	13.4	15.4	98	1009.0	8	8	4	00	00	95	60	6	4.2
2	11.2	10.0	12.3	92	1014.1	3	3	9	25	02	95	10	1	-
3	12.2	11.8	13.9	98	1014.9	8	8	6	00	00	95	10	1	-
4	13.9	11.7	13.7	87	1016.5	2	0	9	25	05	97	02	1	-
5	10.3	9.7	12.0	96	1017.4	7	7	9	00	00	95	10	1	-
6	13.3	12.8	14.7	96	1014.6	8	8	4	22	04	96	10	8	1.3
7	12.6	11.3	13.4	92	1018.5	8	8	6	24	06	96	10	6	0.0
8	15.4	13.3	15.2	87	1018.7	8	4	9	25	02	96	10	1	-
9	12.4	10.7	12.8	89	1016.6	7	5	6	27	03	96	10	2	-
10	9.5	8.7	11.2	95	1020.1	6	6	5	00	00	96	10	1	-
11	9.6	9.2	11.6	97	1021.1	0	0	9	00	00	95	10	1	-
12	11.5	11.3	13.4	99	1023.1	0	0	9	00	00	95	10	0	-
13	12.6	12.0	14.1	96	1016.5	0	0	9	00	00	96	10	0	-
14	15.7	14.3	16.3	91	1012.2	7	7	4	27	03	96	80	1	0.4
15	9.5	8.7	11.2	95	1020.3	0	0	9	00	00	97	02	0	-
16	10.6	8.8	11.3	88	1013.5	0	0	9	00	00	98	02	0	-
17	11.1	9.1	11.6	88	1025.2	8	8	6	24	02	97	02	2	-
18	5.5	4.8	8.6	95	1023.3	0	0	9	00	00	95	10	1	-
19	9.8	7.5	10.4	86	1024.1	5	5	9	01	04	97	01	2	-
20	2.5	2.2	7.2	98	1031.3	0	0	9	00	00	97	02	0	-
21	4.6	2.6	7.4	87	1028.3	0	0	9	26	01	96	10	1	-
22	8.8	7.1	10.1	89	1021.8	0	0	9	21	01	95	10	0	-
23	11.0	10.0	12.3	94	1019.4	8	8	2	25	02	95	10	1	-
24	9.2	7.3	10.2	88	1016.8	8	8	5	24	03	96	10	2	-
25	9.4	8.6	11.2	95	1018.0	8	8	5	24	05	96	60	2	0.0
26	9.9	8.1	10.8	88	1019.8	8	8	5	24	03	96	10	2	-
27	11.0	9.2	11.6	89	1017.1	8	8	6	26	01	96	10	2	-
28	10.3	8.3	10.9	87	1018.6	8	8	6	24	03	96	10	2	-
29	8.9	7.9	10.6	93	1020.4	7	7	6	06	01	96	10	2	-
30	7.3	6.4	9.6	94	1016.6	7	7	5	03	03	96	10	1	-

Godz. 07

DNI	TEMPERATURA POWIETRZA	TEMPERATURA PUNKTU ROSY	PRĘŻNOŚĆ PARY WODNEJ	WILGOTNOŚĆ WZGLĘDNA	CIŚNIENIE ATMOSFERYCZNE	ZACHMURZENIE			WIATR		WIDZIALNOŚĆ	POGODA		OPAD
	T	T_d	e	U	P_o	N	N_h	h	dd	v	V	ww	W	R
1	13.5	13.0	14.9	97	1009.3	8	8	2	26	04	95	61	2	1.6
2	12.0	11.0	13.2	94	1014.9	4	2	5	23	02	95	10	1	-
3	14.2	13.1	15.1	93	1013.7	6	6	9	00	00	96	10	2	-
4	14.2	12.6	14.6	90	1018.0	7	2	7	25	03	96	10	1	-
5	10.8	10.2	12.5	96	1014.6	5	2	9	99	01	96	10	2	-
6	12.0	10.1	12.3	88	1017.7	5	5	4	28	04	96	10	2	-
7	14.5	12.9	14.9	90	1019.3	3	1	5	25	04	96	10	1	-
8	14.9	11.4	13.5	79	1018.4	7	5	6	24	05	96	10	2	-
9	9.9	8.5	11.1	91	1017.1	4	3	9	21	02	95	10	1	-
10	8.2	7.8	10.6	97	1021.5	0	0	9	21	01	95	10	1	-
11	9.2	8.6	11.2	96	1022.6	0	0	9	01	01	95	10	0	-
12	10.7	10.5	12.7	99	1022.7	0	0	9	00	00	94	10	0	-
13	13.0	12.5	14.4	96	1014.6	1	0	9	04	03	94	10	0	-
14	14.5	13.8	15.8	96	1014.3	8	4	3	24	02	95	10	8	4.4
15	10.6	9.0	11.5	90	1017.5	5	0	9	22	01	96	10	1	-
16	11.3	10.5	12.7	95	1017.5	8	5	5	00	00	96	10	1	-
17	8.3	7.5	10.3	94	1025.7	2	2	9	26	02	96	10	1	-
18	6.2	5.8	9.2	97	1021.2	8	8	9	00	00	95	10	1	-
19	5.2	4.0	8.1	92	1028.9	2	0	9	05	01	97	03	1	-
20	3.4	2.7	7.4	95	1031.1	6	0	9	00	00	96	10	1	-
21	4.2	3.7	8.0	97	1028.2	5	0	9	00	00	95	10	1	-
22	8.3	6.8	9.9	90	1021.5	3	0	9	23	03	95	10	0	-
23	10.3	9.1	11.6	92	1017.8	8	8	3	25	06	95	10	2	-
24	9.5	8.9	11.4	96	1017.0	7	7	4	25	04	95	10	6	0.8
25	11.8	6.8	9.9	71	1016.3	8	8	6	24	06	96	10	6	0.0
26	9.6	9.0	11.5	96	1020.2	8	8	3	24	03	95	10	6	0.1
27	9.9	9.1	11.6	95	1015.8	7	7	7	24	02	96	10	2	-
28	9.5	8.5	11.1	93	1019.0	8	8	6	25	02	95	10	2	-
29	8.1	5.7	9.2	85	1020.5	7	5	7	06	04	96	10	2	-
30	9.6	7.9	10.7	89	1013.8	8	8	5	05	03	95	10	2	-

Godz. 13

1	15.3	13.9	15.9	91	1011.5	8	3	3	25	04	95	61	6	5.6
2	18.1	11.4	13.5	65	1014.1	8	2	7	26	06	97	01	1	-
3	21.1	12.5	14.5	58	1013.7	6	3	6	25	09	97	02	1	-
4	17.6	11.0	13.1	65	1018.1	6	6	6	26	06	97	01	2	-
5	23.4	12.3	14.3	50	1011.1	7	4	5	24	08	97	03	1	-
6	16.7	5.3	8.9	47	1017.9	3	3	5	28	07	97	01	1	-
7	20.2	11.8	13.9	59	1018.4	4	4	5	25	09	96	05	1	-
8	16.0	11.2	13.3	73	1017.1	8	8	5	26	05	97	02	1	-
9	16.3	7.1	10.1	54	1017.0	6	6	6	29	06	96	05	1	-
10	18.7	6.6	9.7	45	1020.1	2	2	6	23	03	98	02	0	-
11	21.4	11.2	13.3	52	1022.1	3	3	5	30	05	96	05	0	-
12	25.0	14.7	16.8	53	1019.1	0	0	9	21	03	96	05	0	-
13	27.3	14.7	16.7	46	1010.6	3	0	9	26	04	96	05	0	-
14	18.1	9.9	12.2	59	1016.4	7	7	5	24	08	97	02	8	0.5
15	20.3	9.3	11.7	49	1013.3	6	0	9	23	07	98	01	2	-
16	16.1	11.5	13.6	74	1019.9	7	7	5	22	02	96	05	2	-
17	14.2	5.9	9.3	57	1023.8	6	6	5	26	02	97	02	1	-
18	13.9	7.0	10.0	63	1019.6	3	3	6	22	06	96	05	1	-
19	13.1	2.1	7.1	47	1030.0	1	1	6	09	02	98	01	1	-
20	15.0	5.9	9.3	54	1028.6	6	0	9	21	02	97	02	2	-
21	19.3	7.4	10.3	46	1024.5	2	0	9	23	03	97	02	1	-
22	18.3	6.5	9.7	46	1018.8	1	1	5	25	07	96	05	1	-
23	12.5	3.3	7.8	54	1017.1	8	4	4	28	07	96	05	2	-
24	12.6	8.0	10.7	73	1017.3	7	7	5	24	05	96	05	2	-
25	12.4	6.1	9.4	65	1016.6	7	7	5	27	08	97	02	2	-
26	15.2	9.2	11.7	67	1018.6	5	2	5	27	03	96	05	2	-
27	14.0	6.1	9.4	59	1016.1	7	5	5	27	05	96	05	2	-
28	12.6	5.9	9.2	63	1018.9	7	5	6	25	04	96	05	2	-
29	13.5	6.7	9.8	63	1018.5	6	6	6	06	07	97	03	1	-
30	14.9	12.4	14.4	85	1010.7	6	2	6	06	04	95	10	5	0.7

Godz. 19

1	14.3	12.1	14.1	87	1011.6	7	6	5	26	03	95	10	6	0.1
2	15.3	13.3	15.3	88	1013.9	0	0	9	26	01	96	10	1	-
3	17.3	13.6	15.6	79	1014.0	5	2	7	21	04	97	03	1	-
4	14.8	12.1	14.1	84	1017.4	4	4	9	00	00	96	10	8	0.0
5	15.6	13.8	15.8	89	1013.4	7	7	5	24	05	97	60	9	3.1
6	12.8	8.9	11.4	77	1018.5	2	2	9	23	02	96	10	0	-
7	16.8	13.1	15.0	79	1018.0	6	0	9	24	04	96	10	1	-
8	13.1	11.0	13.2	87	1016.3	8	8	5	24	03	96	21	2	0.0
9	11.8	8.6	11.2	81	1018.7	4	3	6	27	02	96	10	1	-
10	13.0	11.3	13.4	89	1020.7	7	7	9	00	00	96	10	1	-
11	16.2	12.4	14.4	78	1022.7	3	1	6	30	02	96	10	1	-
12	19.0	16.2	18.4	84	1017.3	0	0	9	25	01	96	10	0	-
13	19.7	11.6	13.7	60	1009.1	4	0	9	20	02	97	02	1	-
14	13.0	9.7	12.0	80	1018.9	0	0	9	25	04	96	10	1	-
15	15.3	9.6	11.9	69	1011.9	3	0	9	24	05	98	01	1	-
16	14.2	9.8	12.1	75	1023.4	8	8	7	28	03	97	02	2	-
17	9.9	5.8	9.2	76	1022.6	6	6	6	33	01	97	03	1	-
18	10.6	7.0	10.0	79	1020.7	6	3	5	27	03	96	10	1	-
19	7.5	3.3	7.7	75	1030.8	0	0	9	04	02	98	02	0	-
20	10.6	5.6	9.1	71	1027.6	4	0	9	25	03	96	10	1	-
21	12.8	9.5	11.9	80	1022.6	2	0	9	28	01	97	02	0	-
22	13.0	10.3	12.5	84	1020.1	7	5	5	29	01	97	01	1	-
23	9.9	6.7	9.8	81	1016.6	8	4	5	29	02	96	10	2	-
24	11.8	6.8	9.9	71	1017.3	7	7	5	27	05	96	10	1	-
25	10.6	8.2	10.8	85	1018.1	8	5	5	26	05	96	10	2	-
26	11.5	8.9	11.4	84	1017.7	7	7	6	22	01	96	10	1	-
27	11.1	6.9	10.0	75	1017.9	7	7	6	25	03	96	10	2	-
28	10.8	7.9	10.7	82	1019.3	8	8	6	34	01	96	10	2	-
29	10.4	7.0	10.0	80	1017.4	5	5	5	06	03	97	01	2	-
30	13.9	12.4	14.4	91	1009.3	7	7	5	05	02	95	10	2	-

Godz. 01

DNI	TEMPERATURA POWIETRZA T	TEMPERATURA PUNKTU ROSY T_d	PRĘŻNOŚĆ PARY WODNEJ e	WILGOTNOŚĆ WZGLĘDNA U	CIŚNIENIE ATMOSFERYCZNE P_o	ZACHMURZENIE N	N_h	h	WIATR dd	v	WIDZIALNOŚĆ V	POGODA ww	W	OPAD R
1	11.2	10.8	13.0	97	.	8	8	5	00	00	95	10	6	2.0
2	8.9	7.8	10.6	93	.	8	8	5	22	01	97	02	2	–
3	6.6	6.4	9.6	98	.	7	3	7	00	00	98	03	1	–
4	11.3	7.5	10.4	78	.	6	5	6	00	00	98	03	8	0.0
5	5.4	4.9	8.7	97	.	2	0	9	00	00	98	03	0	–
6	10.2	9.8	12.1	97	.	8	8	5	00	00	97	80	2	2.4
7	9.6	7.8	10.6	89	.	8	3	5	14	01	98	01	1	–
8	13.0	9.8	12.1	81	.	8	8	6	25	01	98	03	1	–
9	10.3	9.9	12.2	97	.	8	8	4	00	00	96	10	2	–
10	7.8	5.8	9.2	87	.	7	7	5	00	00	98	01	2	–
11	7.3	5.6	9.1	89	.	6	6	6	00	00	97	03	1	–
12	8.5	7.1	10.1	91	.	0	0	9	00	00	98	02	0	–
13	8.9	8.5	11.1	97	.	0	0	9	00	00	97	02	0	–
14	14.4	12.0	14.0	86	.	8	8	5	36	02	98	95	1	0.0
15	4.4	3.8	8.0	96	.	0	0	9	00	00	98	02	0	–
16	4.7	3.9	8.1	95	.	0	0	9	00	00	98	02	0	–
17	8.1	7.0	10.0	92	.	8	8	4	00	00	96	20	5	1.1
18	7.8	6.2	9.5	90	.	8	8	4	00	00	96	10	2	–
19	7.1	6.1	9.4	94	.	8	8	5	00	00	96	10	5	0.0
20	– 1.5	– 2.1	5.2	96	.	0	0	9	00	00	99	02	0	–
21	3.2	0.4	6.3	82	.	0	0	9	00	00	99	02	1	–
22	5.4	4.4	8.4	93	.	0	0	9	00	00	98	02	1	–
23	8.5	7.0	10.0	90	.	7	7	5	00	00	97	01	2	–
24	6.5	3.8	8.0	83	.	8	8	5	22	01	98	03	6	0.0
25	6.9	5.3	8.9	89	.	8	8	4	00	00	96	10	2	–
26	6.3	5.8	9.2	96	.	7	7	6	00	00	98	02	5	1.1
27	1.5	1.2	6.7	98	.	6	0	9	00	00	97	02	1	–
28	6.6	4.3	8.3	85	.	7	7	5	20	01	98	01	2	–
29	5.1	4.1	8.2	93	.	6	6	5	00	00	96	10	1	–
30	3.5	3.3	7.7	98	.	1	1	5	00	00	97	02	1	–

Godz. 07

DNI	TEMPERATURA POWIETRZA T	TEMPERATURA PUNKTU ROSY T_d	PRĘŻNOŚĆ PARY WODNEJ e	WILGOTNOŚĆ WZGLĘDNA U	CIŚNIENIE ATMOSFERYCZNE P_o	ZACHMURZENIE N	N_h	h	WIATR dd	v	WIDZIALNOŚĆ V	POGODA ww	W	OPAD R
1	10.6	10.1	12.4	97	.	8	6	3	00	00	96	63	6	16.1
2	9.2	7.3	10.2	88	.	4	3	5	22	03	98	01	1	–
3	12.9	9.9	12.2	82	.	7	4	5	25	02	98	03	2	–
4	10.6	8.9	11.4	89	.	8	5	6	00	00	98	21	6	0.0
5	8.3	7.4	10.3	94	.	7	3	6	00	00	99	02	1	–
6	8.8	8.1	10.8	96	.	8	8	3	29	02	97	80	2	3.1
7	11.8	10.1	12.4	90	.	7	7	5	32	02	97	02	6	0.1
8	12.7	10.7	12.9	88	.	8	8	5	22	02	97	02	2	–
9	8.9	6.5	9.7	85	.	8	8	5	00	00	96	10	2	–
10	6.4	6.0	9.3	97	.	0	0	9	00	00	98	02	1	–
11	11.8	9.2	11.6	84	.	7	7	6	25	01	97	03	2	–
12	8.6	7.7	10.5	94	.	0	0	9	00	00	99	02	0	–
13	8.7	8.3	10.9	97	.	1	1	5	00	00	99	03	0	–
14	10.5	9.7	12.0	95	.	8	8	4	00	00	97	80	9	17.8
15	5.2	4.1	8.2	93	.	6	1	6	00	00	98	02	1	–
16	6.7	6.3	9.5	97	.	3	1	6	00	00	99	02	0	–
17	8.0	6.7	9.8	91	.	8	8	4	00	00	96	10	2	–
18	7.2	6.2	9.5	94	.	8	8	3	07	01	96	10	5	0.0
19	4.5	3.4	7.8	93	.	3	3	5	00	00	99	02	5	0.2
20	– 0.1	– 2.7	5.0	82	.	6	0	9	00	00	99	03	1	–
21	4.3	1.5	6.8	81	.	5	0	9	00	00	99	03	1	–
22	6.6	5.5	9.0	92	.	7	0	9	14	01	99	03	1	–
23	5.5	5.3	8.9	98	.	6	6	5	00	00	97	01	2	–
24	6.5	3.8	8.0	83	.	4	3	5	27	02	97	01	1	–
25	7.2	4.6	8.5	84	.	7	7	5	00	00	97	02	2	–
26	5.5	4.4	8.4	93	.	5	5	6	00	00	99	01	2	–
27	4.4	3.9	8.1	97	.	3	3	6	00	00	99	03	1	–
28	6.5	4.3	8.3	86	.	7	7	5	22	01	97	01	2	–
29	2.9	2.6	7.4	98	.	6	6	5	00	00	97	03	1	–
30	6.9	6.7	9.8	99	.	7	7	5	00	00	97	02	1	–

Godz. 13

1	10.6	9.5	11.9	93	.	8	6	3	22	02	96	63	6	9.1
2	16.1	6.2	9.5	53	.	5	3	5	29	03	98	02	1	–
3	17.7	8.4	11.0	55	.	6	4	6	29	04	98	02	6	0.0
4	15.5	5.3	8.9	51	.	7	7	6	25	03	98	03	1	–
5	21.2	7.5	10.4	41	.	4	3	6	25	04	99	03	1	–
6	13.7	5.5	9.0	57	.	4	4	6	27	01	98	02	8	2.8
7	17.3	7.4	10.3	53	.	2	1	6	29	05	98	02	8	0.0
8	17.8	9.7	12.0	58	.	5	2	6	27	06	98	01	2	–
9	14.0	4.4	8.4	53	.	5	3	6	29	03	99	02	1	–
10	15.7	5.8	9.2	52	.	1	1	6	32	03	99	02	0	–
11	18.7	8.8	11.3	52	.	3	3	6	25	03	98	02	1	–
12	21.1	11.5	13.6	54	.	1	1	6	04	02	98	02	0	–
13	22.6	9.5	11.9	44	.	3	2	5	20	04	99	03	0	–
14	12.7	8.5	11.1	76	.	6	6	5	22	03	98	01	8	1.7
15	17.4	7.4	10.3	52	.	6	1	6	04	03	98	02	2	–
16	13.0	10.0	12.3	82	.	8	8	4	34	04	97	02	1	–
17	11.2	7.4	10.3	78	.	8	8	4	04	01	96	10	2	–
18	7.1	5.9	9.3	92	.	8	8	3	09	01	96	20	2	0.3
19	10.1	– 4.4	4.4	35	.	1	0	9	02	03	99	01	0	–
20	15.0	1.9	7.0	41	.	7	0	9	04	02	99	02	2	–
21	17.4	6.5	9.7	49	.	6	0	9	04	02	99	03	1	–
22	16.6	4.4	8.4	44	.	1	1	6	04	02	98	02	1	–
23	9.8	5.3	8.9	74	.	8	8	5	27	02	97	60	2	0.0
24	8.9	4.1	8.2	72	.	7	7	6	29	02	97	01	6	0.0
25	9.0	4.1	8.2	72	.	8	8	5	22	04	98	02	2	–
26	10.6	4.3	8.3	65	.	7	7	5	07	01	98	02	1	–
27	14.6	4.3	8.3	50	.	3	3	6	27	05	99	03	0	–
28	10.3	3.6	7.9	63	.	7	7	5	36	02	98	02	2	–
29	13.2	6.1	9.4	62	.	6	6	6	02	02	97	01	2	–
30	18.2	5.8	9.2	44	.	7	5	5	22	06	98	03	2	–

Godz. 19

1	10.4	9.3	11.7	93	.	8	6	6	00	00	97	03	6	2.6
2	10.1	7.1	10.1	82	.	1	1	6	14	02	98	02	1	–
3	13.8	9.4	11.8	74	.	7	5	6	27	01	98	01	2	–
4	10.5	7.5	10.4	82	.	1	1	6	00	00	98	02	1	–
5	14.0	9.2	11.6	72	.	6	3	6	22	02	98	02	9	0.8
6	9.7	7.3	10.2	85	.	5	3	6	00	00	98	02	1	–
7	12.6	9.0	11.5	79	.	6	1	6	00	00	99	02	1	–
8	14.5	10.4	12.6	76	.	7	7	5	27	03	98	02	1	–
9	10.3	6.4	9.6	77	.	7	7	6	07	01	98	03	1	–
10	10.2	7.4	10.3	83	.	0	0	9	00	00	98	02	0	–
11	13.3	9.5	11.9	78	.	1	1	6	00	00	99	02	1	–
12	14.5	12.1	14.1	86	.	0	0	9	00	00	97	02	0	–
13	19.4	8.4	11.0	49	.	2	2	5	36	04	98	02	1	–
14	8.5	6.1	9.4	85	.	1	1	6	00	00	99	02	1	–
15	10.6	6.2	9.5	75	.	4	0	9	20	01	99	01	1	–
16	10.0	9.5	11.9	97	.	8	8	3	00	00	96	53	8	2.7
17	9.5	7.1	10.1	85	.	8	8	5	00	00	96	10	2	–
18	7.6	6.7	9.8	94	.	8	8	4	00	00	96	10	2	–
19	2.9	0.6	6.4	85	.	0	0	9	00	00	99	02	0	–
20	6.3	3.9	8.1	85	.	5	0	9	00	00	99	01	2	–
21	9.4	5.5	9.0	76	.	6	0	9	00	00	99	03	1	–
22	10.5	7.3	10.2	81	.	8	8	5	00	00	97	03	1	–
23	7.1	3.2	7.7	77	.	8	6	5	07	01	97	03	8	0.0
24	7.9	5.5	9.0	84	.	7	7	5	00	00	98	02	2	–
25	7.8	5.8	9.2	87	.	8	8	5	00	00	97	51	2	0.0
26	6.0	4.4	8.4	90	.	1	0	9	00	00	98	01	1	–
27	8.4	5.5	9.0	82	.	8	8	5	04	01	97	02	1	–
28	7.9	4.1	8.2	77	.	8	8	5	00	00	96	10	2	–
29	6.5	5.6	9.1	94	.	6	6	5	00	00	97	02	2	–
30	15.3	9.4	11.8	68	.	7	7	5	07	01	98	02	2	–

Godz. 01

DNI	TEMPERATURA POWIETRZA T	TEMPERATURA PUNKTU ROSY T_d	PRĘŻNOŚĆ PARY WODNEJ e	WILGOTNOŚĆ WZGLĘDNA U	CIŚNIENIE ATMOSFERYCZNE P_o	ZACHMURZENIE N	N_h	h	WIATR dd	v	WIDZIALNOŚĆ V	POGODA ww	W	OPAD R
1	4.9	4.9	8.7	100	.	9	9	.	15	06	90	61	4	3.5
2	2.8	2.8	7.5	100	.	9	9	.	28	04	90	45	4	–
3	4.8	3.2	7.7	90	.	7	7	4	26	02	97	03	1	–
4	3.8	1.2	6.7	84	.	6	6	3	27	10	98	03	8	0.3
5	4.7	0.6	6.4	75	.	2	0	9	23	06	98	03	0	–
6	3.5	3.5	7.8	100	.	9	9	.	36	06	90	45	8	2.9
7	4.6	4.6	8.5	100	.	9	9	.	32	06	90	45	5	0.2
8	6.1	5.7	9.1	97	.	8	8	.	32	09	98	02	1	–
9	5.0	4.5	8.4	97	.	6	3	.	26	15	98	01	8	0.1
10	1.0	0.5	6.3	96	.	8	8	.	32	03	97	41	4	–
11	3.7	3.5	7.8	98	.	6	4	.	29	06	98	41	1	–
12	8.5	– 3.0	4.9	45	.	2	1	3	33	04	98	02	0	–
13	9.6	3.0	7.6	63	.	0	0	9	17	11	99	02	0	–
14	8.0	8.0	10.7	100	.	9	9	.	27	04	90	47	2	–
15	1.8	– 2.2	5.2	75	.	0	0	9	18	05	98	02	1	–
16	6.8	1.7	6.9	69	.	2	0	9	20	10	99	02	1	–
17	2.7	2.7	7.4	100	.	9	9	.	24	03	90	45	5	1.2
18	5.7	2.8	7.5	82	.	4	4	4	24	08	98	03	4	–
19	– 1.3	– 1.3	5.6	100	.	9	9	.	36	08	90	49	6	0.3
20	1.9	–18.6	1.4	20	.	0	0	9	00	00	99	02	0	–
21	5.4	– 7.4	3.5	39	.	2	0	9	05	03	99	02	1	–
22	5.2	– 3.8	4.6	52	.	2	0	9	27	01	99	02	1	–
23	0.4	– 0.2	6.0	96	.	5	2	.	00	00	98	28	5	0.0
24	– 0.6	– 0.7	5.8	99	.	9	9	.	30	06	90	49	7	0.4
25	– 0.3	– 0.3	6.0	100	.	9	9	.	33	04	90	45	5	0.0
26	– 1.8	– 2.0	5.3	98	.	7	7	2	00	00	97	28	6	3.5
27	4.8	–16.4	1.7	20	.	5	3	5	25	04	99	03	1	–
28	– 2.1	– 2.4	5.1	98	.	4	3	.	27	01	97	41	5	0.1
29	– 0.8	– 0.9	5.7	99	.	7	7	.	20	03	99	41	1	–
30	4.1	4.1	8.2	100	.	7	7	.	18	10	97	41	4	–

Godz. 07

DNI	TEMPERATURA POWIETRZA T	TEMPERATURA PUNKTU ROSY T_d	PRĘŻNOŚĆ PARY WODNEJ e	WILGOTNOŚĆ WZGLĘDNA U	CIŚNIENIE ATMOSFERYCZNE P_o	ZACHMURZENIE N	N_h	h	WIATR dd	v	WIDZIALNOŚĆ V	POGODA ww	W	OPAD R
1	4.2	4.2	8.2	100	.	9	9	.	32	05	90	63	5	13.0
2	2.2	1.9	7.0	98	.	5	5	.	25	03	98	03	4	–
3	5.2	5.2	8.8	100	.	8	8	.	29	06	96	41	6	0.3
4	2.1	1.2	6.7	94	.	7	7	.	26	04	98	28	2	–
5	6.0	4.8	8.6	92	.	6	4	3	18	08	98	03	1	–
6	0.8	0.8	6.5	100	.	9	9	.	36	07	90	88	4	9.0
7	4.1	4.1	8.2	100	.	9	9	.	36	06	90	45	5	0.6
8	5.8	5.8	9.2	100	.	8	8	.	28	11	96	41	4	–
9	4.8	–22.5	1.0	11	.	7	3	9	27	07	98	02	2	–
10	1.7	– 5.4	4.1	59	.	0	0	9	24	01	99	01	1	–
11	4.7	2.8	7.5	87	.	7	7	2	32	07	98	03	2	–
12	9.3	2.6	7.4	63	.	1	0	9	00	00	99	03	0	–
13	8.5	7.1	10.1	91	.	1	1	.	18	12	98	41	0	–
14	3.6	3.6	7.9	100	.	9	9	.	29	05	90	81	9	12.2
15	1.4	0.4	6.3	93	.	6	1	3	18	11	98	02	1	–
16	5.2	3.8	8.0	90	.	4	1	2	31	01	98	03	0	–
17	3.9	3.9	8.1	100	.	9	9	.	20	06	90	45	4	–
18	4.2	3.7	8.0	97	.	8	8	3	22	05	98	02	1	–
19	– 3.7	– 4.2	4.5	97	.	2	1	.	36	06	99	28	1	–
20	4.2	–22.5	1.0	12	.	6	0	9	00	00	99	02	1	–
21	6.2	– 9.8	2.9	32	.	6	0	9	04	01	99	03	1	–
22	3.2	0.4	6.3	82	.	3	0	9	03	01	99	03	0	–
23	1.1	– 1.9	5.3	80	.	5	5	.	36	02	98	03	1	–
24	– 1.6	– 1.8	5.3	98	.	6	3	.	32	03	97	28	4	–
25	– 1.2	– 1.4	5.5	99	.	9	9	.	24	05	90	49	4	–
26	– 1.6	– 2.4	5.1	94	.	2	2	4	00	00	98	01	1	–
27	2.2	– 5.7	4.0	56	.	1	1	.	23	05	99	01	1	–
28	– 1.8	– 2.0	5.3	98	.	9	9	.	00	00	90	49	4	–
29	0.4	– 0.5	5.9	94	.	6	2	2	17	05	97	03	4	–
30	5.3	5.3	8.9	100	.	9	9	.	16	12	90	45	4	–

Godz. 13

1	3.7	3.7	8.0	100	.	9	9	.	36	02	90	61	4	12.8
2	5.2	0.6	6.4	72	.	7	5	.	32	02	98	01	2	–
3	7.1	4.3	8.3	83	.	7	7	.	22	06	98	03	6	0.0
4	5.0	1.0	6.6	75	.	7	7	4	32	04	98	03	2	–
5	10.2	4.8	8.6	69	.	7	6	4	22	06	98	02	2	–
6	1.7	1.2	6.6	96	.	7	7	.	31	01	98	03	8	7.7
7	6.5	– 0.2	6.0	62	.	3	1	4	26	01	98	03	4	–
8	9.0	3.4	7.8	67	.	4	1	4	27	07	97	01	4	–
9	4.2	1.5	6.8	82	.	7	3	3	35	02	98	03	2	–
10	5.7	3.2	7.7	84	.	5	4	3	33	03	98	01	1	–
11	7.7	2.8	7.5	72	.	6	4	4	28	02	97	01	2	–
12	11.7	5.5	9.0	65	.	1	1	3	22	05	98	03	0	–
13	10.4	7.7	10.5	83	.	2	2	2	21	10	98	03	1	–
14	3.0	2.1	7.1	94	.	7	7	2	28	07	98	02	8	1.9
15	5.1	2.1	7.1	81	.	6	2	3	17	15	99	01	2	–
16	5.8	5.8	9.2	100	.	9	9	.	32	01	90	47	1	–
17	4.8	4.3	8.3	97	.	6	6	.	25	07	97	41	4	–
18	3.5	3.5	7.8	100	.	9	9	.	22	05	90	45	6	0.3
19	0.3	– 3.3	4.8	76	.	2	1	4	04	04	99	02	1	–
20	7.7	0.2	6.2	59	.	7	0	9	18	02	99	02	2	–
21	10.3	– 1.7	5.4	43	.	6	0	9	22	01	99	02	2	–
22	6.7	2.8	7.5	77	.	3	2	3	36	03	98	01	0	–
23	– 0.2	– 0.2	6.0	100	.	8	8	.	33	04	94	85	4	0.0
24	– 0.5	– 0.5	5.9	100	.	8	8	.	30	07	97	41	7	0.2
25	– 0.4	– 0.4	5.9	100	.	9	9	.	32	04	90	45	4	–
26	0.4	– 0.2	6.0	96	.	7	7	.	24	03	98	41	1	–
27	4.8	2.6	7.4	86	.	6	6	2	22	01	97	03	1	–
28	2.5	1.0	6.6	90	.	1	1	.	21	04	99	01	4	–
29	2.8	2.8	7.5	100	.	9	9	.	19	03	91	47	1	–
30	6.2	4.8	8.6	90	.	7	6	0	19	11	98	25	4	0.4

Godz. 19

1	3.0	3.0	7.6	100	.	9	9	.	33	04	90	45	6	2.8
2	4.3	1.2	6.7	80	.	2	1	9	25	01	97	01	1	–
3	6.3	4.8	8.6	90	.	7	4	1	18	08	98	03	2	–
4	4.3	1.7	6.9	82	.	2	1	4	22	04	98	02	1	–
5	5.7	4.4	8.4	92	.	6	2	3	25	04	98	01	9	0.3
6	1.9	1.4	6.7	96	.	6	6	1	29	02	98	02	2	–
7	7.0	– 8.6	3.2	32	.	5	2	9	28	05	98	01	1	–
8	6.0	6.0	9.4	100	.	8	8	.	27	14	97	41	4	–
9	1.7	1.7	6.9	100	.	9	9	.	36	03	91	43	1	–
10	4.8	2.6	7.4	86	.	0	0	9	23	05	98	02	1	–
11	6.7	3.9	8.1	82	.	4	2	4	26	04	97	01	1	–
12	9.0	7.0	10.0	87	.	1	0	9	18	07	99	03	0	–
13	8.8	8.1	10.8	96	.	6	5	2	20	14	98	03	1	–
14	1.6	0.6	6.4	94	.	3	3	3	26	05	98	01	1	–
15	5.9	– 1.7	5.4	57	.	5	1	2	19	14	99	01	2	–
16	3.2	3.2	7.7	100	.	9	9	.	01	05	90	51	6	1.8
17	3.7	3.7	8.0	100	.	9	9	.	20	07	90	45	4	–
18	0.0	0.0	6.1	100	.	9	9	.	36	08	90	45	4	–
19	1.2	–11.2	2.6	39	.	1	0	9	04	03	99	02	0	–
20	5.0	–15.7	1.8	21	.	6	0	9	27	02	99	02	2	–
21	5.5	– 1.7	5.4	60	.	6	0	9	28	01	99	02	2	–
22	3.0	3.0	7.6	100	.	9	9	.	02	03	90	45	1	–
23	– 1.7	– 1.9	5.3	98	.	9	9	.	32	07	90	77	8	0.3
24	– 0.3	– 0.3	6.0	100	.	7	7	.	29	09	97	41	2	–
25	0.2	0.2	6.2	100	.	9	9	.	33	03	90	51	4	0.0
26	0.0	– 0.9	5.7	94	.	1	0	9	20	03	98	01	1	–
27	1.1	1.1	6.6	100	.	9	9	.	33	02	90	47	2	–
28	1.6	– 1.4	5.5	81	.	2	2	.	21	07	99	41	1	–
29	3.0	3.0	7.6	100	.	9	9	.	18	10	90	45	4	–
30	6.1	6.1	9.4	100	.	8	8	.	18	15	97	41	8	0.4

WIELKOŚĆ ZACHMURZENIA

N	Wielkość zachmurzenia
0	Niebo bezchmurne
1	1/8 lub mniej, lecz nie 0/8
2	2/8
3	3/8
4	4/8
5	5/8
6	6/8
7	7/8 lub więcej, lecz nie 8/8
8	8/8
9	niebo niewidoczne lub wielkość zachmurzenia nie może być określona

WYSOKOŚĆ PODSTAWY CHMUR

h	Wysokość		
0	od 0	do	50 m
1	od 50	do	100 m
2	od 100	do	200 m
3	od 200	do	300 m
4	od 300	do	600 m
5	od 600	do	1000 m
6	od 1000	do	1500 m
7	od 1500	do	2000 m
8	od 2000	do	2500 m
9	2500 m i powyżej lub brak chmur		
·	wysokość podstawy chmur nieznana lub podstawa chmur poniżej a wierzchołki powyżej poziomu stacji		

KIERUNEK WIATRU

dd	Kierunek w stopniach	Kierunek według wiatromierza Wilda
00	Cisza	
01	5 - 14	
02	15 - 24	NNE
03	25 - 34	
04	35 - 44	NE
07	65 - 74	ENE
09	85 - 94	E
11	105 - 114	ESE
14	135 - 144	SE
16	155 - 165	SSE
18	175 - 184	S
20	195 - 204	SSW
22	215 - 224	SW
25	245 - 254	WSW
27	265 - 274	W
29	285 - 294	WNW
32	315 - 324	NW
34	325 - 344	NNW
36	355 - 4	N
99	kierunek zmienny	

WIDZIALNOŚĆ

V	Widzialność pozioma		
0	Poniżej		50 m
1	od 50 m	do	200 m
2	od 200 m	do	500 m
3	od 500 m	do	1 km
4	od 1 km	do	2 km
5	od 2 km	do	4 km
6	od 4 km	do	10 km
7	od 10 km	do	20 km
8	od 20 km	do	50 km
9	50 km lub więcej		

POGODA ZA OKRES UBIEGŁYCH SZEŚCIU GODZIN

W	Charakterystyka pogody
0	Chmury pokrywały połowę lub mniej niż połowę nieba w ciągu całego rozważanego okresu
1	Chmury pokrywały ponad połowę nieba w ciągu części rozważanego okresu i połowę lub mniej niż połowę nieba przez pozostałą część okresu
2	Chmury pokrywały ponad połowę nieba w ciągu całego rozważanego okresu
3	Wichura pyłowa, wichura piaskowa lub zamieć śnieżna
4	Mgła, mgła lodowa lub gęste zmętnienie obniżające widzialność poniżej 1000 m
5	Mżawka
6	Deszcz jednostajny
7	Śnieg lub śnieg z deszczem, jednostajny
8	Opady przelotne
9	Burza (z opadem lub bez opadu)

POGODA W CHWILI OBSERWACJI

ww = 00 - 09	ww = 10 - 19	ww = 20 - 29	ww = 30 - 39	ww = 40 - 49	ww = 50 - 59	ww = 60 - 69	ww = 70 - 79	ww = 80 - 90	ww = 91 - 99
ww = 00 - 49 Bez opadów na stacji w czasie obserwacji					ww = 50 - 99 Opad na stacji w czasie obserwacji				
Bez opadów, mgły (wyjątek 11 i 12), wichury pyłowej lub piaskowej, zamieci śnieżnej w czasie obserwacji i w ciągu ostatniej godziny (wyjątek 09 i 17)		Opady, mgła lub burza na stacji w ciągu ostatniej godziny	Wichura pyłowa lub piaskowa, zamieć śnieżna	Mgła lub mgła lodowa w czasie obserwacji	Mżawka	Deszcz jednostajny	Opady w postaci stałej jednostajnej	Opady przelotne	Opady z burzą lub po burzy
00 Rozwój chmur nieznany (Stan nieba podczas ostatniej godziny)	10 Zamglenie	20 Mżawka nie marznąca lub śnieg ziarnisty (nie o charakterze przelotnym)	30 osłabła w ciągu ostatniej godziny (Słaba lub umiarkowana wichura pyłowa lub piaskowa)	40 w pewnej odległości od stacji (w ciągu ostatniej godziny mgły na stacji nie było)	50 z przerwami, słaba (Mżawka nie marznąca)	60 z przerwami, słaby (Deszcz nie marznący)	70 z przerwami, słaby (Śnieg w płatkach)	80 słaby (Przelotny deszcz)	91 Deszcz słaby (Burza w ciągu ostatniej godziny lecz nie w czasie obserwacji)
01 Chmury zanikają lub stają się cieńsze	11 Cienka warstwa mgły lub mgły lodowej na stacji (w płatach)	21 Deszcz nie marznący	31 bez zmian dostrzegalnych w ciągu ostatniej godziny	41 w płatach	51 ciągła, słaba	61 ciągły, słaby	71 ciągły, słaby	81 umiarkowany lub silny	92 Deszcz umiarkowany lub silny
02 Stan nieba bez zmian	12 Warstwa mgły do 2 m na lądzie lub do 10 m na morzu (w płatach)	22 Śnieg	32 zaczęła się lub wzmogła w ciągu ostatniej godziny	42 niebo widoczne (stała się rzadsza)	52 z przerwami, umiarkowana	62 z przerwami, umiarkowany	72 z przerwami, umiarkowany	82 gwałtowny	93 Śnieg, śnieg z deszczem lub grad słaby
03 Chmury w stadium tworzenia się lub rozwoju	13 Błyskawica lecz grzmotu nie słychać	23 Deszcz ze śniegiem lub ziarna lodowe	33 osłabła w ciągu ostatniej godziny (Silna wichura pyłowa lub piaskowa)	43 niebo niewidoczne	53 ciągła, umiarkowana	63 ciągły, umiarkowany	73 ciągły, umiarkowany	83 słaby (Przelotny deszcz ze śniegiem)	94 Śnieg śnieg z deszczem lub grad, umiarkowany lub silny
04 Widzialność zmniejszona przez dymy	14 Opad w polu widzenia nie sięgający gruntu lub powierzchni morza	24 Mżawka marznąca lub deszcz marznący	34 bez zmian dostrzegalnych w ciągu ostatniej godziny	44 niebo widoczne (bez dostrzegalnych zmian w ciągu ostatniej godziny)	54 z przerwami, silna	64 z przerwami, silny	74 z przerwami, silny	84 umiarkowany lub silny	95 słaba lub umiarkowana bez gradu lecz z deszczem lub śniegiem, deszczem i śniegiem
05 Zmętnienie	15 Opad w polu widzenia (> 5 km) sięgający gruntu lub powierzchni morza	25 Deszcz przelotny	35 zaczęła się lub wzmogła w ciągu ostatniej godziny	45 niebo niewidoczne	55 ciągła, silna	65 ciągły, silny	75 ciągły, silny	85 słaby (Przelotny śnieg)	96 słaba lub umiarkowana z gradem (Burza w czasie obserwacji)
06 Pył zawieszony w powietrzu nie wzniesiony przez wiatr w czasie obserwacji	16 Opad w polu widzenia w pobliżu stacji sięgający gruntu lub powierzchni morza	26 Przelotny śnieg lub przelotny deszcz ze śniegiem	36 słaba lub umiarkowana (Zamieć śnieżna na ogół niska)	46 niebo widoczne (zaczęła się tworzyć lub stała się gęstsza)	56 Mżawka marznąca słaba	66 Deszcz marznący słaby	76 Słupki lodowe	86 umiarkowany lub silny	97 silna bez gradu lecz z deszczem lub śniegiem lub też z deszczem i śniegiem
07 Pył lub piasek wzniesiony przez wiatr w czasie obserwacji lecz bez wirów pyłowych lub piaskowych	17 Burza bez opadu w czasie obserwacji	27 Grad lub przelotny deszcz z gradem	37 silna	47 niebo niewidoczne	57 Mżawka marznąca umiarkowana lub silna	67 Deszcz marznący umiarkowany lub silny	77 Śnieg ziarnisty	87 Krupy śnieżne lub ziarna lodowe same lub z deszczem względnie deszczem i śniegiem (słabe)	98 połączona z wichurą pyłową lub piaskową
08 Silne rozwinięte wiry pyłowe lub piaskowe, lecz nie wichura pyłowa lub piaskowa	18 Nawałnica w czasie obserwacji lub w ciągu ostatniej godziny	28 Mgła lub mgła lodowa	38 słaba lub umiarkowana (Zamieć śnieżna na ogół wysoka)	48 Mgła osadzająca szadź, niebo widoczne	58 Mżawka z deszczem słaba	68 Deszcz lub mżawka ze śniegiem słaba	78 Oddzielne gwiazdki śniegu (przy mgle lub bez mgły)	88 umiarkowane lub silne	99 silna lecz z gradem
09 Wichura pyłowa lub piaskowa w polu widzenia lub na stacji w ciągu ostatniej godziny	19 Trąba na stacji lub w polu widzenia w czasie obserwacji lub w ciągu ostatniej godziny	29 Burza bez opadu lub z opadem	39 silna	49 Mgła osadzająca szadź, niebo niewidoczne	59 Mżawka z deszczem umiarkowana lub silna	69 Deszcz lub mżawka ze śniegiem umiarkowana lub silna	79 Ziarna lodowo-deszcz lodowy	89 Grad sam lub z deszczem względnie z deszczem i śniegiem lecz bez grzmotu	90 słaby / umiarkowany lub silny

TABLICA II

SPOSTRZEŻENIA CODZIENNE STACJI METEOROLOGICZNYCH
WARTOŚCI DOBOWE

ЕЖЕДНЕВНЫЕ НАБЛЮДЕНИЯ МЕТЕОРОЛОГИЧЕСКИХ СТАНЦИЙ
СУТОЧНЫЕ ВЕЛИЧИНЫ

EVERYDAY OBSERVATIONS OF METEOROLOGICAL STATIONS
DAILY VALUES

H E L

DNI	TEMPERATURA POWIETRZA T	Max	Min	T_g	PRĘŻNOŚĆ PARY WODNEJ e	WILGOTNOŚĆ WZGLĘDNA U	CIŚNIENIE ATMOSFERYCZNE P	USŁONECZNIENIE S	ZACHMURZENIE N	WIATR v	v_{max}	OPAD R_d	ŚNIEG s_h	s_g
1	15.1	17.4	12.6	12.2	15.2	89	1007.1	0.5	7.0	4.5	07	0.5	-	-
2	15.7	19.0	13.8	14.3	15.4	87	1008.8	3.1	5.5	3.4	06	1.2	-	-
3	16.5	19.8	14.5	13.7	16.3	87	1007.2	4.7	4.8	3.8	05	0.2	-	-
4	15.1	18.3	13.5	13.1	14.8	86	1010.3	4.2	4.8	4.8	07	0.8	-	-
5	14.5	16.5	12.0	10.5	15.4	92	1007.6	-	7.1	4.4	07	3.1	-	-
6	15.2	19.6	12.5	12.0	14.3	83	1010.2	9.0	3.5	5.8	08	-	-	-
7	15.8	18.2	14.0	13.3	12.9	73	1008.5	9.1	4.4	10.3	13	-	-	-
8	14.4	17.3	12.6	12.1	11.4	70	1008.2	8.6	3.5	8.9	10	0.0	-	-
9	13.4	16.4	11.1	10.5	11.7	77	1011.2	9.2	3.6	7.1	09	0.1	-	-
10	13.2	15.5	11.3	10.0	12.7	84	1017.0	-	6.6	4.0	06	0.2	-	-
11	14.5	17.1	12.1	11.4	14.4	88	1018.2	-	7.9	3.4	05	2.0	-	-
12	16.0	20.6	14.2	13.7	16.7	92	1015.0	6.8	5.3	2.4	03	0.0	-	-
13	17.1	24.0	13.9	12.8	17.6	91	1005.8	3.2	5.0	3.5	07	2.9	-	-
14	14.0	16.1	13.0	12.0	13.2	83	1005.6	2.4	5.3	7.6	09	0.4	-	-
15	14.7	16.4	12.9	11.7	14.0	83	1003.1	-	7.0	8.9	10	0.3	-	-
16	13.6	16.8	11.3	10.4	11.9	77	1013.2	9.3	2.8	7.6	09	-	-	-
17	13.0	14.6	11.2	10.3	12.4	83	1016.6	-	6.9	7.3	09	-	-	-
18	11.9	14.5	9.1	11.4	10.3	73	1017.0	7.4	4.1	5.8	08	-	-	-
19	11.6	16.1	6.1	3.8	9.6	71	1026.2	8.4	3.4	4.4	07	-	-	-
20	14.1	18.0	11.3	10.7	13.5	84	1021.4	4.8	4.6	8.3	10	-	-	-
21	14.9	18.0	13.5	12.6	14.2	84	1017.5	8.5	3.9	8.3	09	2.2	-	-
22	11.7	16.1	7.6	8.5	11.4	84	1017.9	8.0	3.5	2.6	04	-	-	-
23	11.5	15.2	5.6	5.0	11.1	82	1012.6	8.7	1.9	5.5	07	-	-	-
24	12.2	15.4	8.5	6.6	11.8	84	1010.3	3.4	5.6	5.1	09	1.4	-	-
25	10.3	13.4	7.7	11.0	10.3	81	1011.4	5.8	5.0	6.5	09	0.3	-	-
26	10.2	13.7	2.6	1.8	10.5	84	1013.0	2.3	4.4	6.0	09	1.1	-	-
27	9.0	12.5	4.2	9.0	9.5	80	1010.2	2.5	5.3	5.5	09	2.1	-	-
28	7.8	12.7	1.2	0.5	7.2	70	1016.5	8.4	3.4	3.0	05	-	-	-
29	6.5	12.4	- 2.3	- 2.5	6.9	73	1020.4	9.1	2.6	2.9	05	-	-	-
30	10.2	14.4	5.4	3.0	9.8	78	1013.5	8.9	2.0	3.5	04	-	-	-

U S T K A

Wrzesień 1966

DNI	TEMPERATURA POWIETRZA T	Max	Min	T_g	PRĘŻNOŚĆ PARY WODNEJ e	WILGOTNOŚĆ WZGLĘDNA U	CIŚNIENIE ATMOSFERYCZNE P	USŁONECZNIENIE S	ZACHMURZENIE N	WIATR v	v_{max}	OPAD R_d	ŚNIEG s_h	s_g
1	15.1	17.4	14.0	14.2	16.0	93	1005.5	0.2	6.8	2.5	04	1.0	-	-
2	14.8	18.4	11.8	10.7	15.3	91	1007.8	1.4	6.9	1.9	03	0.4	-	-
3	16.0	19.3	13.7	12.2	15.0	83	1006.2	6.3	3.5	3.5	05	1.0	-	-
4	15.1	17.9	13.5	11.7	14.6	85	1009.9	6.5	6.0	5.1	08	0.3	-	-
5	15.0	17.2	12.9	12.3	15.3	89	1006.5	1.3	5.6	3.0	06	1.4	-	-
6	15.3	18.4	14.0	12.2	13.9	81	1009.9	4.9	6.0	5.9	08	1.3	-	-
7	15.4	16.7	14.0	12.6	13.5	77	1009.8	8.0	4.4	8.1	10	0.0	-	-
8	14.2	15.1	12.5	12.1	11.6	72	1010.1	3.9	4.4	10.0	10	0.1	-	-
9	13.4	15.1	12.1	11.0	11.2	73	1012.1	6.3	3.3	7.8	10	-	-	-
10	12.4	14.7	9.2	7.5	12.5	87	1016.7	-	6.8	2.1	06	0.3	-	-
11	15.3	19.1	11.1	8.9	13.2	77	1017.4	0.1	7.8	2.3	04	0.1	-	-
12	16.8	18.2	15.1	14.0	16.6	87	1013.9	7.7	5.1	1.5	03	-	-	-
13	18.2	22.5	14.7	14.6	18.1	87	1004.7	1.2	4.8	2.9	06	12.6	-	-
14	13.0	17.7	11.4	10.4	13.1	88	1005.1	1.5	5.0	5.8	10	2.4	-	-
15	13.8	14.6	12.7	11.2	13.7	87	1001.6	-	6.5	6.0	07	4.9	-	-
16	12.9	15.4	10.2	8.6	11.7	79	1013.4	7.0	4.1	6.6	10	0.2	-	-
17	13.7	14.1	12.7	11.8	12.3	78	1017.2	-	6.4	8.3	10	0.0	-	-
18	11.8	14.3	10.5	10.6	10.2	73	1017.7	6.8	3.0	3.9	08	0.0	-	-
19	9.9	14.3	3.4	1.2	9.2	76	1026.1	8.7	4.5	4.3	10	-	-	-
20	14.2	16.1	11.8	10.3	13.0	80	1022.4	5.5	5.0	7.1	08	-	-	-
21	14.8	16.1	13.2	12.6	13.7	82	1018.8	4.6	5.9	7.5	08	0.0	-	-
22	13.1	15.0	10.2	7.1	11.6	77	1018.0	9.6	3.6	3.6	07	-	-	-
23	11.8	13.8	11.4	9.2	10.3	75	1013.0	6.8	3.8	5.3	07	0.0	-	-
24	12.3	14.0	6.7	4.1	11.2	78	1010.7	3.9	5.9	7.5	12	0.0	-	-
25	11.2	14.1	9.0	11.6	10.3	76	1012.2	6.9	3.3	5.5	12	-	-	-
26	9.4	13.4	2.6	0.7	10.4	87	1012.6	0.8	4.6	4.4	10	1.1	-	-
27	10.2	14.3	5.5	10.3	10.0	79	1010.5	2.4	6.3	6.0	10	0.3	-	-
28	8.1	12.0	4.2	1.0	7.5	72	1016.5	9.4	2.6	2.0	05	-	-	-
29	7.2	13.3	- 0.5	- 2.5	6.8	70	1019.0	8.8	3.0	2.3	03	-	-	-
30	10.0	16.0	3.6	0.2	8.5	70	1011.7	9.6	1.6	2.0	04	-	-	-

L Ę B O R K

DNI	TEMPERATURA POWIETRZA T	Max	Min	T_g	PRĘŻNOŚĆ PARY WODNEJ e	WILGOTNOŚĆ WZGLĘDNA U	CIŚNIENIE ATMOSFERYCZNE P	USŁONECZNIENIE S	ZACHMURZENIE N	WIATR v	v_{max}	OPAD R_d	ŚNIEG s_h	s_g
1	15.6	17.8	13.7	12.1	15.8	90	1004.5	0.3	6.3	1.4	04	0.0	-	-
2	15.6	19.3	11.4	7.1	14.8	85	1006.6	2.6	6.8	2.1	03	0.1	-	-
3	16.2	18.9	14.2	11.4	15.5	85	1005.2	6.4	4.9	2.1	04	2.3	-	-
4	14.9	17.9	12.4	8.7	14.3	85	1008.4	5.0	5.6	3.3	05	1.4	-	-
5	15.3	17.6	11.5	7.1	14.5	83	1005.2	-	6.4	2.8	05	1.3	-	-
6	14.5	18.3	10.6	8.4	13.6	83	1008.5	5.1	4.6	3.0	05	0.0	-	-
7	15.3	17.1	13.5	11.9	12.9	74	1007.5	8.6	5.6	7.0	10	0.0	-	-
8	13.9	16.8	12.1	9.4	11.2	71	1007.6	7.5	4.5	5.9	08	-	-	-
9	12.0	15.1	8.9	6.2	11.2	80	1010.0	5.5	3.6	3.5	05	0.1	-	-
10	11.5	14.6	7.0	2.0	12.3	90	1015.4	0.1	7.0	1.3	03	0.2	-	-
11	15.2	18.6	10.4	2.0	13.5	79	1016.3	-	8.0	1.1	02	0.0	-	-
12	17.9	22.0	15.1	13.0	16.8	82	1012.4	5.9	6.6	1.9	03	-	-	-
13	19.1	23.4	14.5	10.4	17.6	80	1003.6	1.5	4.8	2.3	03	0.9	-	-
14	13.4	15.6	12.2	10.0	12.7	83	1003.7	1.0	5.5	4.4	07	2.4	-	-
15	14.4	16.1	12.0	9.7	13.8	84	1000.6	0.4	6.6	4.8	06	1.4	-	-
16	12.5	16.4	10.0	7.6	11.5	80	1011.7	7.9	2.9	4.3	06	0.0	-	-
17	12.1	13.6	9.4	6.8	12.5	89	1015.3	-	6.4	4.3	05	1.5	-	-
18	10.4	14.0	6.3	6.8	10.3	82	1015.8	6.3	4.5	2.4	04	0.0	-	-
19	8.1	15.0	- 1.1	- 5.0	8.3	78	1024.6	7.4	3.8	2.1	05	-	-	-
20	13.2	17.3	9.6	6.4	12.9	85	1020.2	4.4	6.8	4.9	06	-	-	-
21	14.6	16.5	12.9	11.5	14.2	86	1016.6	2.7	6.9	5.1	07	1.0	-	-
22	11.9	16.7	7.4	3.2	11.2	82	1016.3	8.2	4.8	1.0	03	-	-	-
23	9.4	15.2	5.6	0.9	9.8	84	1011.3	8.8	3.4	2.1	05	-	-	-
24	10.0	15.1	2.5	- 1.4	10.6	86	1008.8	4.6	5.1	2.9	05	0.2	-	-
25	10.3	13.6	5.7	10.1	10.1	80	1010.2	5.8	5.3	2.6	05	0.0	-	-
26	7.3	13.0	- 1.2	- 5.0	9.6	90	1011.3	0.6	5.4	2.3	04	2.8	-	-
27	8.6	12.8	3.8	7.3	9.9	87	1008.8	2.1	6.0	2.6	04	3.0	-	-
28	5.9	12.1	1.1	- 3.1	7.2	81	1015.0	9.8	3.3	0.9	03	-	-	-
29	5.5	13.3	- 4.5	- 8.1	6.7	75	1018.0	8.1	3.1	1.0	02	-	-	-
30	9.6	17.0	2.7	- 1.0	8.4	71	1010.5	9.0	2.4	1.1	02	-	-	-

G D A Ń S K - W R Z E S Z C Z

DNI	TEMPERATURA POWIETRZA T	Max	Min	T_g	PRĘŻNOŚĆ PARY WODNEJ e	WILGOTNOŚĆ WZGLĘDNA U	CIŚNIENIE ATMOSFERYCZNE P	USŁONECZNIENIE S	ZACHMURZENIE N	WIATR v	v_{max}	OPAD R_d	ŚNIEG s_h	s_g
1	15.4	18.3	12.7	11.3	14.9	86	1006.1	.	7.6	2.6	04	0.1	-	-
2	15.5	18.9	11.7	8.3	14.6	84	1008.2	.	5.8	2.5	04	0.6	-	-
3	17.2	21.6	14.5	13.4	15.4	79	1006.5	.	5.9	3.3	06	0.2	-	-
4	15.7	19.5	12.9	11.2	13.3	75	1010.0	.	4.4	5.1	07	0.0	-	-
5	15.3	18.5	12.5	9.0	14.3	82	1006.7	.	5.8	3.5	05	0.6	-	-
6	15.7	20.2	11.6	9.8	12.9	74	1009.7	.	4.1	5.8	07	0.2	-	-
7	15.9	19.2	13.3	10.4	11.7	65	1008.4	.	3.4	9.9	12	-	-	-
8	14.5	18.1	12.4	10.7	10.1	62	1008.2	.	3.1	8.5	10	-	-	-
9	12.5	15.7	10.1	8.0	10.6	73	1011.1	.	4.8	5.3	08	0.0	-	-
10	12.5	15.6	9.7	7.6	11.8	81	1016.7	.	6.8	2.4	05	0.1	-	-
11	15.6	19.3	11.2	9.3	13.2	75	1017.8	.	7.1	2.0	05	0.1	-	-
12	17.1	23.1	14.2	11.8	15.6	81	1014.1	.	4.9	1.9	05	-	-	-
13	18.5	26.4	13.0	10.1	17.5	84	1004.8	.	5.6	3.3	07	3.1	-	-
14	13.8	17.6	12.8	11.4	12.3	78	1005.3	.	5.3	5.8	08	0.6	-	-
15	15.0	17.3	12.2	10.4	12.9	76	1002.4	.	6.4	8.1	10	0.1	-	-
16	13.5	18.0	10.4	7.9	10.8	71	1012.9	.	1.9	6.1	08	-	-	-
17	12.2	14.2	9.2	7.2	11.8	83	1016.6	.	6.5	6.1	08	-	-	-
18	11.0	14.3	7.0	9.4	9.7	73	1016.6	.	5.0	5.9	09	-	-	-
19	10.6	16.7	5.0	1.0	8.2	65	1025.8	.	2.4	4.0	07	-	-	-
20	13.8	19.1	9.0	5.0	12.1	77	1021.1	.	4.5	6.6	10	-	-	-
21	15.5	18.6	13.2	11.3	12.9	74	1017.0	.	2.6	8.6	10	1.0	-	-
22	12.3	15.4	9.4	9.9	11.4	80	1017.3	.	4.8	4.0	06	-	-	-
23	10.9	17.0	7.2	4.2	9.2	74	1012.0	.	1.9	4.6	08	-	-	-
24	11.5	15.7	7.3	2.1	10.4	77	1009.7	.	4.9	5.0	08	0.5	-	-
25	10.7	13.3	7.1	10.6	9.8	75	1010.5	.	4.3	6.8	09	0.0	-	-
26	9.5	14.9	4.1	0.6	9.5	80	1012.6	.	3.3	4.5	08	0.8	-	-
27	9.2	12.8	4.8	9.4	9.6	81	1009.7	.	5.1	5.3	08	4.3	-	-
28	7.2	12.6	3.5	0.0	6.5	66	1015.9	.	2.5	3.8	08	-	-	-
29	7.0	12.9	1.0	- 4.5	6.6	68	1019.7	.	2.8	1.8	03	-	-	-
30	8.7	14.7	2.0	- 2.5	8.3	74	1012.2	.	2.1	1.0	02	-	-	-

K O S Z A L I N

DNI	TEMPERATURA POWIETRZA				PRĘŻNOŚĆ PARY WODNEJ	WILGOTNOŚĆ WZGLĘDNA	CIŚNIENIE ATMOSFERYCZNE	USŁONECZNIENIE	ZACHMURZENIE	WIATR		OPAD	ŚNIEG	
	T	Max	Min	T_g	e	U	P	S	N	v	v_{max}	R_d	s_h	s_g
1	15.0	18.7	14.0	13.0	15.4	90	1002.6	3.6	6.5	3.8	08	0.3	-	-
2	15.0	20.0	11.3	8.4	14.7	87	1004.8	2.3	7.1	4.0	06	0.0	-	-
3	15.5	19.8	13.0	10.8	15.0	86	1003.7	4.1	5.4	4.9	07	5.2	-	-
4	15.3	19.1	12.9	11.5	13.9	81	1007.6	6.9	6.6	6.0	09	0.0	-	-
5	15.0	18.2	13.4	11.9	14.3	83	1004.1	1.3	6.1	4.5	08	2.4	-	-
6	13.8	17.4	9.7	8.0	13.4	86	1007.9	3.8	6.3	5.6	08	0.3	-	-
7	14.9	17.6	12.7	11.7	12.3	73	1008.5	8.7	4.3	5.3	13	-	-	-
8	13.5	16.5	11.6	11.1	11.3	73	1008.5	3.7	5.1	7.4	11	1.2	-	-
9	12.3	15.4	11.3	9.1	10.3	72	1010.1	2.9	6.0	6.3	09	0.4	-	-
10	12.1	15.9	7.2	5.7	11.9	85	1014.2	-	6.5	2.0	03	0.0	-	-
11	15.6	20.4	10.9	9.4	13.2	75	1014.9	0.8	7.1	3.1	04	-	-	-
12	18.1	22.5	14.4	13.7	16.8	81	1010.7	5.8	5.9	2.9	04	-	-	-
13	17.5	21.6	14.6	16.0	17.4	87	1002.0	0.7	5.6	4.9	07	8.8	-	-
14	13.0	15.4	10.9	9.5	12.2	82	1003.1	1.5	5.8	7.4	09	1.3	-	-
15	13.6	14.9	12.9	11.5	13.1	84	999.2	-	6.9	7.4	09	4.9	-	-
16	11.8	15.9	9.2	7.9	11.7	84	1011.6	7.0	3.9	6.4	09	1.8	-	-
17	11.6	13.8	9.4	8.0	11.8	86	1015.4	-	7.4	5.5	07	3.1	-	-
18	11.0	13.9	7.6	9.9	10.3	78	1015.5	7.5	4.6	4.0	06	-	-	-
19	9.1	15.4	2.8	1.6	8.5	76	1023.8	10.1	3.1	3.8	06	-	-	-
20	13.1	18.4	8.4	6.6	12.0	81	1020.6	7.4	3.4	6.0	09	-	-	-
21	14.7	17.1	12.0	10.2	13.5	81	1016.9	5.4	6.9	6.4	08	-	-	-
22	12.8	16.1	10.4	10.9	11.7	79	1015.5	6.5	5.0	3.4	07	0.5	-	-
23	10.3	13.9	6.8	4.1	10.3	83	1010.9	3.4	6.6	3.0	04	0.2	-	-
24	10.8	14.4	6.1	4.0	11.1	87	1008.7	3.3	6.5	5.6	05	0.7	-	-
25	10.4	13.5	6.0	10.7	10.4	82	1009.9	5.3	5.0	4.6	08	-	-	-
26	8.7	14.1	2.6	0.3	10.0	87	1010.6	0.7	4.1	4.3	08	1.8	-	-
27	10.0	13.2	6.0	8.4	10.7	87	1008.3	0.8	6.4	4.6	09	0.3	-	-
28	7.2	11.9	3.9	1.1	7.4	75	1013.6	7.8	2.5	1.9	04	-	-	-
29	8.4	14.7	1.6	- 2.2	7.1	67	1015.5	8.9	3.1	3.3	06	-	-	-
30	10.4	16.7	5.1	3.7	8.4	67	1007.8	8.6	2.5	3.0	05	-	-	-

K O Ł O B R Z E G

DNI	TEMPERATURA POWIETRZA				PRĘŻNOŚĆ PARY WODNEJ	WILGOTNOŚĆ WZGLĘDNA	CIŚNIENIE ATMOSFERYCZNE	USŁONECZNIENIE	ZACHMURZENIE	WIATR		OPAD	ŚNIEG	
	T	Max	Min	T_g	e	U	P	S	N	v	v_{max}	R_d	s_h	s_g
1	15.2	18.1	13.6	12.4	15.6	91	1005.8	4.6	6.8	2.4	04	1.8	-	-
2	15.4	20.2	11.9	8.0	15.3	88	1007.9	1.9	6.3	2.5	04	0.1	-	-
3	15.7	19.1	13.7	11.9	14.8	84	1006.9	4.2	4.9	3.4	05	4.5	-	-
4	15.9	19.8	13.5	11.5	14.4	81	1010.8	7.3	6.9	3.9	06	0.1	-	-
5	15.5	18.4	13.3	10.5	14.8	84	1007.3	2.8	5.6	3.5	05	0.7	-	-
6	15.0	17.0	12.8	11.4	14.0	82	1011.2	3.0	6.0	5.0	08	0.1	-	-
7	15.7	17.9	13.4	12.4	13.1	74	1012.1	8.8	5.3	8.4	09	-	-	-
8	14.7	17.3	13.2	11.6	11.6	69	1012.1	5.4	5.4	7.3	08	0.9	-	-
9	13.7	15.3	12.6	9.5	10.8	68	1013.7	3.1	6.3	5.8	08	0.0	-	-
10	12.6	16.0	9.3	6.5	12.4	85	1017.5	0.0	6.9	1.9	03	0.0	-	-
11	16.1	20.7	10.8	8.4	13.5	74	1018.1	0.3	7.1	3.0	04	-	-	-
12	17.5	21.6	14.6	13.2	16.6	83	1013.7	6.0	4.8	2.0	03	-	-	-
13	17.8	21.3	14.9	12.9	17.8	87	1005.1	0.4	5.4	3.6	06	13.9	-	-
14	13.7	16.3	11.6	9.9	12.2	78	1006.4	2.1	6.3	6.3	05	0.7	-	-
15	13.8	14.8	13.2	11.2	13.2	84	1002.3	-	6.9	6.0	07	4.7	-	-
16	12.9	16.3	9.3	7.4	11.5	78	1015.1	7.9	3.8	5.0	06	0.2	-	-
17	12.7	14.5	10.6	9.5	11.8	81	1019.0	0.2	7.4	5.3	06	0.0	-	-
18	12.1	14.7	10.9	10.5	10.2	72	1019.1	7.9	4.5	3.9	06	-	-	-
19	10.8	16.0	4.3	0.0	8.7	69	1027.2	10.2	3.4	3.1	05	-	-	-
20	13.8	18.1	9.8	7.9	12.3	78	1024.2	8.3	4.0	5.1	08	-	-	-
21	15.1	17.3	13.3	10.7	13.7	80	1020.4	5.2	5.9	6.1	07	0.0	-	-
22	13.8	16.0	13.0	12.3	12.0	76	1019.1	4.5	5.9	3.9	06	0.4	-	-
23	12.3	14.5	9.3	8.0	10.3	72	1014.4	4.7	6.8	3.4	05	0.0	-	-
24	11.5	14.3	8.0	5.5	11.0	82	1012.3	2.7	6.0	4.5	08	0.8	-	-
25	10.8	14.2	7.0	10.8	10.6	81	1013.6	4.6	4.6	4.1	07	0.3	-	-
26	9.9	14.3	2.4	- 2.4	10.7	86	1013.9	2.7	4.4	4.3	06	0.5	-	-
27	11.5	14.1	9.3	9.7	11.1	82	1011.9	3.4	7.0	4.1	07	1.9	-	-
28	9.2	12.6	6.3	5.1	7.6	67	1017.0	9.1	3.6	2.0	04	-	-	-
29	7.7	15.3	1.5	- 4.2	7.6	73	1018.3	8.2	3.0	2.0	04	-	-	-
30	9.7	16.9	4.1	2.0	9.2	76	1010.9	8.7	2.3	2.9	03	-	-	-

E L B L Ą G

DNI	TEMPERATURA POWIETRZA				PRĘŻNOŚĆ PARY WODNEJ	WILGOTNOŚĆ WZGLĘDNA	CIŚNIENIE ATMOSFERYCZNE	USŁONECZNIENIE	ZACHMURZENIE	WIATR		OPAD	ŚNIEG	
	T	Max	Min	T_g	e	U	P	S	N	v	v_{max}	R_d	s_h	s_g
1	14.4	18.4	9.0	10.9	14.3	87	1002.9	.	7.5	2.6	05	0.1	-	-
2	13.6	16.9	10.4	7.3	14.2	92	1004.8	.	6.5	2.0	05	0.4	-	-
3	16.0	20.4	13.1	11.0	15.3	85	1003.6	.	7.1	1.9	03	0.3	-	-
4	14.9	18.7	12.7	11.0	14.0	83	1006.6	.	5.1	1.8	04	0.8	-	-
5	14.0	17.0	11.6	8.1	14.4	90	1003.6	.	7.3	1.3	03	10.5	-	-
6	14.2	18.6	9.9	7.3	12.8	81	1006.4	.	5.5	2.3	06	0.0	-	-
7	15.4	18.8	12.4	10.6	11.9	69	1005.4	.	4.4	7.3	10	-	-	-
8	13.6	17.3	10.8	8.4	10.5	69	1004.8	.	3.6	6.0	10	-	-	-
9	11.5	15.8	8.7	6.8	10.6	79	1007.1	.	4.8	3.6	06	2.4	-	-
10	10.7	14.9	5.8	1.9	11.7	90	1013.1	.	6.0	1.4	03	1.4	-	-
11	13.8	19.2	8.9	5.0	13.6	86	1014.5	.	7.1	1.0	02	1.1	-	-
12	17.5	22.6	13.9	12.8	16.9	84	1010.7	.	5.9	1.8	04	0.2	-	-
13	18.9	24.6	15.2	13.9	18.5	85	1001.9	.	5.3	2.9	04	22.1	-	-
14	12.9	15.8	11.8	10.9	13.1	88	1002.4	.	5.6	4.6	06	2.5	-	-
15	14.7	18.1	11.0	9.5	13.5	81	1000.3	.	6.8	7.0	-12	0.8	-	-
16	12.3	15.8	8.8	5.6	11.7	83	1009.5	.	2.8	3.8	06	-	-	-
17	10.3	13.0	7.3	4.4	11.2	88	1013.3	.	6.0	3.9	07	0.5	-	-
18	10.6	13.6	8.5	9.7	9.9	77	1012.2	.	5.3	4.1	07	-	-	-
19	8.7	15.4	0.7	- 1.8	8.3	76	1021.7	.	3.3	1.4	04	-	-	-
20	12.3	18.6	7.5	5.2	11.4	80	1017.8	.	5.9	1.9	03	-	-	-
21	14.6	18.7	11.2	7.8	13.0	79	1013.7	.	6.1	2.9	06	0.6	-	-
22	11.3	15.2	7.5	7.9	11.0	83	1013.1	.	4.6	2.0	04	-	-	-
23	8.9	14.3	3.7	0.7	9.4	84	1008.3	.	4.3	2.3	06	-	-	-
24	9.6	15.0	3.7	0.2	10.1	85	1006.4	.	5.5	2.5	05	0.1	-	-
25	10.1	12.7	7.7	3.8	10.1	81	1006.3	.	5.6	3.0	07	2.3	-	-
26	7.6	13.2	0.0	- 3.8	9.3	88	1009.3	.	4.5	1.8	05	0.2	-	-
27	8.5	12.4	4.7	1.0	9.8	87	1005.7	.	6.0	3.4	07	2.2	-	-
28	5.7	11.7	0.1	- 2.8	7.2	81	1012.0	.	3.8	2.0	05	0.0	-	-
29	5.9	12.2	- 1.1	- 5.3	6.1	69	1016.2	.	2.5	1.1	02	-	-	-
30	10.5	16.1	4.9	- 0.5	8.0	61	1008.6	.	1.8	2.9	05	-	-	-

S U W A Ł K I

DNI	TEMPERATURA POWIETRZA				PRĘŻNOŚĆ PARY WODNEJ	WILGOTNOŚĆ WZGLĘDNA	CIŚNIENIE ATMOSFERYCZNE	USŁONECZNIENIE	ZACHMURZENIE	WIATR		OPAD	ŚNIEG	
	T	Max	Min	T_g	e	U	P	S	N	v	v_{max}	R_d	s_h	s_g
1	12.5	15.7	9.2	7.4	11.5	79	991.3	-	7.5	5.1	08	11.6	-	-
2	14.5	18.3	12.2	12.0	14.3	88	989.9	2.3	7.6	1.8	03	0.0	-	-
3	13.4	17.6	8.7	7.4	14.3	93	989.9	-	7.6	1.5	03	4.9	-	-
4	13.4	17.1	9.6	8.4	13.5	88	991.3	4.4	5.8	2.4	04	1.8	-	-
5	14.0	19.0	8.5	4.6	13.8	87	990.2	0.2	6.8	2.3	06	28.1	-	-
6	13.9	17.9	12.9	12.2	13.7	86	990.2	5.7	5.8	3.5	06	0.0	-	-
7	14.3	17.1	10.7	9.1	12.0	74	989.1	2.8	7.4	6.9	08	-	-	-
8	12.4	16.0	11.4	10.5	10.1	70	987.0	2.1	7.3	6.1	09	2.7	-	-
9	10.5	14.8	8.5	7.2	10.5	83	989.5	5.4	4.3	4.0	08	1.5	-	-
10	9.6	13.9	5.7	4.6	10.5	88	997.2	0.2	6.9	2.6	05	1.9	-	-
11	13.0	15.9	9.4	7.5	11.9	80	1000.2	0.4	7.9	2.5	04	0.0	-	-
12	15.4	20.4	13.2	11.6	14.9	85	996.3	1.7	7.0	2.0	04	1.1	-	-
13	18.0	25.0	10.2	8.3	17.3	85	988.8	8.1	5.3	3.0	07	2.8	-	-
14	14.2	20.8	12.3	12.6	13.1	81	986.9	2.8	6.4	6.0	10	0.6	-	-
15	14.4	18.9	10.1	8.8	11.2	69	987.6	8.9	4.8	6.9	10	-	-	-
16	13.3	17.0	12.2	10.7	10.9	72	993.5	8.5	4.3	4.3	06	-	-	-
17	10.5	12.7	7.5	6.6	10.3	82	996.7	1.4	6.8	4.5	06	1.9	-	-
18	9.8	12.4	6.2	9.3	9.0	74	994.1	2.7	5.4	4.6	07	0.9	-	-
19	8.2	13.0	3.9	2.2	7.8	73	1004.5	6.5	4.8	2.5	04	0.2	-	-
20	11.5	13.6	7.1	5.5	10.3	75	1000.8	0.7	7.6	5.0	08	-	-	-
21	14.6	18.0	12.6	11.5	12.6	77	996.4	4.0	6.9	4.9	07	4.1	-	-
22	9.6	15.1	7.1	5.7	8.6	72	996.0	9.1	4.6	3.9	07	0.0	-	-
23	7.6	13.5	2.1	- 1.4	7.7	76	991.4	4.6	5.1	2.6	05	-	-	-
24	8.4	14.0	2.9	1.5	8.7	81	990.4	2.7	6.6	2.9	06	2.6	-	-
25	9.4	12.0	7.0	8.4	9.0	76	987.8	4.2	5.3	4.3	07	0.0	-	-
26	8.5	12.3	2.7	- 0.8	8.1	74	993.6	4.0	7.3	4.3	06	0.8	-	-
27	8.1	10.8	5.2	8.1	9.0	82	988.0	0.3	6.0	4.4	06	3.6	-	-
28	4.2	10.2	0.0	- 2.0	5.6	70	994.5	6.9	2.5	3.5	06	0.4	-	-
29	3.5	10.0	- 1.8	- 4.9	5.4	72	1001.2	9.5	2.5	1.5	03	-	-	-
30	7.1	14.2	- 0.2	- 4.0	7.0	71	995.6	10.2	3.1	1.8	05	-	-	-

Tablica II

K Ę T R Z Y N

DNI	TEMPERATURA POWIETRZA				PRĘŻNOŚĆ PARY WODNEJ	WILGOTNOŚĆ WZGLĘDNA	CIŚNIENIE ATMOSFERYCZNE	UŚLONECZNIENIE	ZACHMURZENIE	WIATR		OPAD	ŚNIEG	
	T	Max	Min	T_g	e	U	P	S	N	v	v_{max}	R_d	s_h	s_g
1	12.8	16.6	10.0	8.6	13.2	88	997.9	.	7.0	2.9	04	4.5	-	-
2	14.2	19.1	11.9	10.9	15.0	93	998.4	.	5.4	1.5	04	0.6	-	-
3	14.6	20.8	10.6	8.4	15.2	91	997.8	.	5.3	2.3	05	9.0	-	-
4	13.4	17.4	10.2	9.3	14.2	92	1000.1	.	5.0	2.8	05	4.5	-	-
5	13.9	19.6	10.0	7.5	14.7	92	997.6	.	6.9	2.1	04	30.9	-	-
6	14.1	18.3	12.2	11.7	13.6	85	999.6	.	5.8	4.0	06	-	-	-
7	14.7	17.6	11.5	9.9	12.6	76	998.3	.	6.0	6.1	08	-	-	-
8	12.8	16.9	10.1	9.4	10.8	74	996.8	.	4.5	6.9	08	0.0	-	-
9	11.0	15.7	8.8	7.1	11.3	87	999.3	.	3.4	4.9	07	1.0	-	-
10	10.1	14.1	6.1	3.7	11.2	91	1006.2	.	6.1	2.6	05	1.2	-	-
11	13.2	16.5	8.8	7.0	12.7	84	1008.5	.	7.1	1.8	04	0.7	-	-
12	16.3	21.5	13.6	11.6	16.2	88	1004.6	.	5.6	2.1	04	0.3	-	-
13	18.8	25.4	13.8	12.3	19.2	89	996.1	.	5.1	2.4	04	13.5	-	-
14	13.5	20.6	11.5	11.8	13.4	87	995.9	.	5.9	5.6	08	0.2	-	-
15	14.4	18.9	9.9	8.9	13.1	80	995.5	.	5.6	5.5	08	-	-	-
16	12.3	16.6	10.1	8.6	12.1	85	1002.8	.	3.6	3.8	06	0.0	-	-
17	10.3	12.3	7.2	5.6	11.3	90	1006.2	.	5.9	5.6	07	0.5	-	-
18	9.7	12.9	6.8	9.7	9.6	80	1003.8	.	4.8	4.3	06	0.3	-	-
19	9.2	14.6	3.1	1.2	8.3	73	1014.2	.	4.6	2.6	06	-	-	-
20	12.1	16.2	8.2	5.7	11.5	81	1010.5	.	5.6	5.8	07	-	-	-
21	14.9	19.0	12.5	11.0	13.2	78	1005.9	.	5.9	5.5	07	2.1	-	-
22	10.6	15.4	7.9	6.3	9.5	75	1005.4	.	4.0	3.0	06	-	-	-
23	8.6	13.9	4.2	2.3	8.8	80	1000.6	.	2.6	3.6	07	-	-	-
24	9.2	13.2	4.8	2.9	10.2	88	999.4	.	6.0	4.4	07	3.5	-	-
25	9.9	12.9	7.7	8.9	10.4	85	998.1	.	6.9	4.8	06	0.6	-	-
26	8.3	13.0	2.7	0.0	9.1	83	1002.7	.	4.1	3.4	06	1.2	-	-
27	8.3	11.6	4.2	7.7	9.6	87	998.0	.	5.5	5.3	08	3.5	-	-
28	5.3	11.5	0.7	- 1.6	6.7	77	1004.4	.	3.3	2.8	06	0.0	-	-
29	4.6	11.7	- 1.3	- 3.4	5.9	73	1009.7	.	1.4	1.0	03	-	-	-
30	8.3	15.1	1.6	- 0.8	8.2	75	1003.2	.	1.0	2.3	04	-	-	-

Ś W I N O U J Ś C I E

Wrzesień 1966

DNI	TEMPERATURA POWIETRZA				PRĘŻNOŚĆ PARY WODNEJ	WILGOTNOŚĆ WZGLĘDNA	CIŚNIENIE ATMOSFERYCZNE	UŚLONECZNIENIE	ZACHMURZENIE	WIATR		OPAD	ŚNIEG	
	T	Max	Min	T_g	e	U	P	S	N	v	v_{max}	R_d	s_h	s_g
1	15.7	19.5	14.0	13.9	16.0	90	1006.1	2.9	6.4	1.8	03	0.7	-	-
2	15.4	19.5	12.2	10.9	15.8	90	1007.5	1.7	5.9	2.1	03	0.5	-	-
3	16.0	19.5	13.8	12.9	15.2	84	1006.8	5.9	6.1	2.6	04	3.5	-	-
4	16.2	20.5	12.8	11.4	14.5	80	1010.9	6.4	6.4	2.1	03	0.3	-	-
5	16.1	19.4	14.4	12.9	14.7	81	1007.6	3.7	6.1	2.6	04	2.2	-	-
6	13.9	17.3	9.9	8.2	14.0	88	1011.7	0.9	5.5	2.8	04	0.3	-	-
7	15.1	19.0	12.3	10.5	12.2	72	1013.3	9.5	2.5	5.0	07	-	-	-
8	13.5	18.2	10.6	8.4	11.6	76	1013.3	8.9	3.0	5.6	08	0.0	-	-
9	12.4	15.9	8.5	7.0	10.5	74	1014.6	3.2	5.1	3.3	06	-	-	-
10	13.2	17.6	8.3	6.5	12.0	79	1017.3	0.4	4.3	0.9	01	-	-	-
11	17.1	22.9	11.9	9.8	14.1	74	1017.8	5.0	6.4	1.8	03	-	-	-
12	18.8	23.9	14.6	12.9	17.3	81	1012.9	6.1	4.8	1.8	03	-	-	-
13	17.4	21.9	14.7	15.4	16.6	83	1005.2	1.1	4.6	2.3	04	1.9	-	-
14	14.3	17.4	11.8	10.4	12.3	77	1006.9	3.8	5.8	5.3	06	0.7	-	-
15	14.1	15.4	12.6	13.0	13.8	86	1002.3	-	5.5	5.9	07	4.9	-	-
16	12.0	16.7	8.9	7.5	11.3	81	1015.9	9.8	1.5	3.8	05	-	-	-
17	12.1	14.6	9.2	7.5	11.4	81	1020.1	-	6.8	2.9	04	-	-	-
18	11.9	14.8	11.5	10.0	10.9	79	1019.6	7.7	4.4	4.6	07	-	-	-
19	10.8	16.8	5.0	6.5	9.5	76	1027.1	8.5	3.1	1.8	03	-	-	-
20	13.6	19.3	8.2	8.2	12.2	80	1024.9	10.4	2.6	3.0	05	-	-	-
21	14.7	19.4	11.1	7.9	13.5	82	1021.1	6.0	3.1	2.4	04	0.0	-	-
22	12.9	15.4	11.4	9.5	12.3	82	1019.8	6.2	5.9	3.8	05	0.2	-	-
23	10.6	13.6	7.6	5.5	10.8	85	1015.1	1.2	6.0	2.1	03	0.3	-	-
24	11.3	14.1	8.2	6.0	11.5	85	1013.4	3.2	5.8	3.3	06	0.0	-	-
25	11.9	16.0	9.6	10.4	11.3	80	1014.3	6.9	4.6	4.1	07	-	-	-
26	11.5	15.6	6.2	7.2	11.7	87	1014.5	1.0	6.5	2.3	04	0.7	-	-
27	11.1	14.1	9.5	8.4	9.9	75	1012.8	8.9	5.4	4.9	08	-	-	-
28	9.1	12.9	5.7	4.5	8.5	74	1017.0	9.3	2.4	2.8	04	-	-	-
29	9.1	13.8	3.5	- 1.4	8.6	74	1017.3	8.8	3.4	2.3	03	-	-	-
30	10.7	16.4	6.2	4.5	10.0	77	1009.9	9.2	1.8	2.8	04	-	-	-

M I K O Ł A J K I

DNI	TEMPERATURA POWIETRZA				PRĘŻNOŚĆ PARY WODNEJ	WILGOTNOŚĆ WZGLĘDNA	CIŚNIENIE ATMOSFERYCZNE	UŚLONECZNIENIE	ZACHMURZENIE	WIATR		OPAD	ŚNIEG	
	T	Max	Min	T_g	e	U	P	S	N	v	v_{max}	R_d	s_h	s_g
1	13.0	16.8	10.9	9.3	12.8	85	993.8	-	7.6	5.4	10	9.2	-	-
2	15.0	18.6	12.9	12.3	15.0	89	994.0	6.4	4.9	2.1	03	0.4	-	-
3	14.7	20.7	12.0	11.3	15.6	93	993.6	1.7	5.8	2.3	04	6.3	-	-
4	13.8	17.2	12.0	11.5	13.8	88	995.9	3.6	6.3	2.9	05	1.2	-	-
5	13.9	18.6	10.0	9.1	14.3	90	993.7	0.4	6.9	3.8	06	21.6	-	-
6	13.7	18.2	12.2	11.4	13.3	85	995.5	6.3	6.1	3.9	06	-	-	-
7	14.7	18.2	12.1	11.4	12.1	73	994.4	6.5	6.1	5.3	06	-	-	-
8	12.8	17.1	10.9	9.2	10.5	71	993.0	7.2	4.3	6.4	09	0.0	-	-
9	11.0	14.7	8.8	7.2	10.5	81	995.1	5.6	3.9	4.5	07	0.7	-	-
10	10.5	14.4	7.3	5.9	11.4	90	1001.8	1.5	5.8	2.8	05	0.4	-	-
11	13.4	16.9	9.9	8.8	12.6	83	1004.1	0.1	7.3	3.3	04	0.7	-	-
12	16.4	21.7	13.4	12.2	15.3	83	1000.7	2.9	4.9	2.6	04	0.6	-	-
13	18.6	25.1	13.5	12.0	17.9	84	992.3	7.3	3.8	4.3	07	16.2	-	-
14	13.5	20.5	12.5	9.6	13.3	86	992.1	3.5	6.5	5.6	09	1.1	-	-
15	14.4	19.2	10.4	9.0	12.2	76	991.5	7.7	3.8	6.8	10	-	-	-
16	13.3	16.8	11.2	9.0	11.9	78	998.5	8.1	4.4	3.6	06	-	-	-
17	10.4	12.9	7.1	5.8	10.8	86	1002.1	(1.1)	5.4	4.5	06	0.4	-	-
18	10.4	14.0	8.3	5.1	10.0	80	999.7	(4.7)	5.3	4.5	08	1.8	-	-
19	9.4	14.1	5.9	3.8	8.5	74	1009.7	8.7	4.0	4.3	06	-	-	-
20	11.6	15.5	8.1	6.3	11.0	79	1006.3	2.9	5.5	4.4	08	-	-	-
21	15.1	19.5	12.9	11.2	12.8	76	1001.6	7.0	5.4	5.4	08	1.9	-	-
22	10.4	15.9	7.9	5.5	9.2	73	1001.0	(6.6)	4.6	3.0	06	0.0	-	-
23	8.8	13.5	5.6	3.1	8.7	78	996.2	(8.5)	4.4	4.6	07	-	-	-
24	9.5	14.2	5.0	3.5	9.7	83	995.1	3.6	6.5	3.1	04	0.8	-	-
25	10.1	12.9	8.3	6.3	10.6	86	993.5	3.9	5.5	4.9	07	2.1	-	-
26	9.0	14.0	3.7	1.6	9.0	80	998.4	7.6	4.1	2.9	05	0.9	-	-
27	8.6	12.0	5.9	3.1	9.3	82	993.7	0.1	6.0	4.3	08	1.0	-	-
28	5.7	11.0	2.1	0.3	6.6	74	1000.0	5.1	3.6	3.3	06	-	-	-
29	5.8	11.9	- 0.1	- 3.9	6.1	70	1005.2	10.4	1.5	0.8	03	-	-	-
30	8.8	14.4	3.3	0.5	7.8	68	998.5	9.5	2.3	3.1	05	-	-	-

R E S K O

DNI	TEMPERATURA POWIETRZA				PRĘŻNOŚĆ PARY WODNEJ	WILGOTNOŚĆ WZGLĘDNA	CIŚNIENIE ATMOSFERYCZNE	UŚLONECZNIENIE	ZACHMURZENIE	WIATR		OPAD	ŚNIEG	
	T	Max	Min	T_g	e	U	P	S	N	v	v_{max}	R_d	s_h	s_g
1	15.2	18.9	13.8	13.3	15.7	92	1000.8	3.3	7.5	2.0	03	3.5	-	-
2	15.3	19.7	11.8	9.9	15.4	89	1002.8	2.6	6.6	2.1	05	-	-	-
3	15.6	19.4	12.9	12.4	15.1	86	1002.1	6.0	5.0	2.6	04	9.9	-	-
4	15.2	19.8	12.3	11.3	14.2	84	1005.9	7.1	6.5	2.9	04	-	-	-
5	14.7	19.5	12.9	10.9	14.7	88	1002.4	2.7	6.0	2.4	04	6.4	-	-
6	13.0	16.0	9.2	8.1	14.0	93	1006.4	2.5	5.6	2.9	05	0.3	-	-
7	14.3	18.8	11.4	10.3	12.6	78	1007.5	7.8	3.8	5.3	06	-	-	-
8	12.8	17.0	11.0	9.4	11.7	80	1007.5	7.2	3.6	4.4	06	0.0	-	-
9	11.5	15.8	8.5	6.5	10.9	82	1008.6	5.2	4.4	3.1	06	-	-	-
10	12.2	17.2	7.1	2.9	12.0	85	1012.0	0.7	5.8	0.6	01	-	-	-
11	15.1	22.4	9.4	6.1	13.5	80	1012.8	3.2	4.4	1.8	04	-	-	-
12	18.5	24.0	13.0	8.9	16.9	80	1008.2	7.1	4.9	1.5	03	-	-	-
13	17.4	20.8	14.5	14.2	18.1	91	1000.6	0.2	4.6	2.4	04	9.2	-	-
14	13.5	16.4	10.5	9.4	12.3	81	1002.1	3.7	5.3	4.3	07	0.2	-	-
15	13.4	15.1	12.6	11.4	13.4	87	998.1	-	6.8	5.5	07	7.4	-	-
16	11.7	16.8	8.6	7.5	11.2	82	1010.3	6.0	4.0	3.0	04	0.0	-	-
17	11.2	14.6	8.0	6.5	11.3	85	1014.2	-	6.9	2.8	05	0.3	-	-
18	10.9	15.4	8.2	10.4	10.6	83	1013.4	7.4	4.8	2.4	04	-	-	-
19	8.2	15.8	- 0.2	- 2.5	7.9	76	1021.8	7.9	2.5	1.1	04	-	-	-
20	12.5	19.0	6.6	2.7	11.8	83	1019.3	8.7	2.5	2.5	06	-	-	-
21	13.0	17.7	9.3	5.4	13.1	88	1015.4	1.8	4.0	2.0	05	-	-	-
22	12.7	16.8	10.5	8.4	12.6	86	1013.5	2.8	5.9	2.0	04	0.4	-	-
23	9.4	12.8	5.4	9.4	11.3	95	1009.0	0.6	7.1	1.9	04	0.8	-	-
24	10.0	13.3	4.5	2.5	11.2	91	1007.4	2.2	6.6	2.5	04	0.8	-	-
25	10.6	15.0	7.4	9.7	11.3	88	1008.2	4.0	5.3	2.4	04	0.0	-	-
26	8.7	14.3	1.0	- 1.9	10.3	90	1008.8	1.2	5.9	1.4	03	0.1	-	-
27	10.5	14.3	8.2	9.7	10.5	83	1006.8	5.9	5.4	3.3	05	0.0	-	-
28	7.5	13.8	4.6	0.6	8.9	86	1011.3	4.6	4.3	0.9	02	-	-	-
29	7.7	15.3	0.6	- 3.3	7.6	74	1012.0	8.2	2.6	1.6	03	-	-	-
30	9.7	17.4	2.8	- 0.4	9.1	76	1004.8	8.3	0.9	1.6	03	-	-	-

OLSZTYN - DAJTKI

DNI	TEMPERATURA POWIETRZA T	Max	Min	T_0	PRĘŻNOŚĆ PARY WODNEJ e	WILGOTNOŚĆ WZGLĘDNA U	CIŚNIENIE ATMOSFERYCZNE P	USŁONECZNIENIE S	ZACHMURZENIE N	WIATR v	v_{max}	OPAD R_d	ŚNIEG s_h	s_g
1	13.2	17.4	11.1	10.5	13.5	89	992.4	.	8.0	2.0	03	1.4	-	-
2	13.5	16.8	11.0	9.6	14.6	94	993.6	.	6.0	1.4	02	0.5	-	-
3	15.3	20.8	9.7	6.2	15.5	89	992.6	.	5.6	2.6	04	6.6	-	-
4	14.0	17.3	11.4	9.1	14.0	88	995.4	.	5.1	2.5	03	1.0	-	-
5	13.8	18.1	9.6	6.3	14.6	92	992.7	.	7.3	2.5	04	13.3	-	-
6	13.8	17.1	11.1	10.2	13.4	86	995.1	.	4.9	3.1	05	0.2	-	-
7	14.9	16.0	12.3	10.5	12.5	74	994.4	.	5.1	5.0	09	-	-	-
8	12.8	17.1	9.5	7.8	11.0	75	993.1	.	2.6	5.1	06	-	-	-
9	10.6	15.5	7.6	6.1	10.9	85	995.3	.	3.5	3.0	05	1.8	-	-
10	10.8	15.1	5.9	2.5	11.7	91	1001.2	.	5.4	1.6	03	0.3	-	-
11	13.8	19.7	7.9	5.4	12.4	80	1003.2	.	6.6	1.5	02	-	-	-
12	17.4	22.7	13.3	12.6	15.8	80	999.9	.	4.1	1.5	02	-	-	-
13	19.2	25.6	14.0	10.2	19.3	87	991.2	.	4.0	3.0	05	12.8	-	-
14	13.1	20.3	10.6	11.3	13.1	87	991.6	.	6.3	4.9	06	2.4	-	-
15	15.0	19.6	9.4	7.6	13.0	77	990.3	.	5.8	5.3	08	0.0	-	-
16	12.0	17.2	8.9	7.6	11.8	85	998.1	.	4.0	3.4	04	0.7	-	-
17	10.0	12.6	6.9	5.6	11.1	90	1001.9	.	4.1	3.4	04	1.5	-	-
18	10.1	13.3	6.4	9.0	9.9	80	999.9	.	4.9	3.1	05	0.2	-	-
19	8.7	14.5	2.5	- 0.6	7.8	72	1009.5	.	2.0	2.0	03	-	-	-
20	11.9	16.7	7.5	5.6	10.8	77	1006.2	.	5.5	4.4	06	-	-	-
21	14.7	19.6	10.4	8.3	13.2	80	1001.8	.	4.1	3.0	04	1.3	-	-
22	11.1	14.6	7.1	8.5	10.1	78	1000.8	.	4.6	2.3	04	-	-	-
23	8.9	14.3	4.6	2.5	8.7	79	996.3	.	3.3	2.3	03	-	-	-
24	9.2	13.7	4.3	1.6	9.8	85	995.0	.	6.6	2.0	03	2.0	-	-
25	9.3	13.3	5.2	8.8	10.4	88	994.1	.	5.0	3.4	07	2.8	-	-
26	8.5	14.2	1.5	- 1.1	9.4	85	997.9	.	5.4	2.6	05	2.1	-	-
27	8.1	12.7	4.2	6.4	10.0	91	993.8	.	5.1	3.1	04	1.9	-	-
28	4.8	11.0	0.3	- 1.9	7.1	84	999.8	.	2.4	1.9	05	-	-	-
29	3.7	11.9	- 4.2	- 7.2	5.7	77	1004.4	.	1.9	0.8	01	-	-	-
30	8.3	16.1	1.5	- 2.7	8.2	74	997.2	.	1.8	1.8	04	-	-	-

SZCZECINEK

Wrzesień 1966

DNI	TEMPERATURA POWIETRZA T	Max	Min	T_0	PRĘŻNOŚĆ PARY WODNEJ e	WILGOTNOŚĆ WZGLĘDNA U	CIŚNIENIE ATMOSFERYCZNE P	USŁONECZNIENIE S	ZACHMURZENIE N	WIATR v	v_{max}	OPAD R_d	ŚNIEG s_h	s_g
1	15.0	18.3	14.0	12.8	15.4	90	990.4	0.1	7.5	1.9	03	1.8	-	-
2	15.1	19.4	12.2	9.9	14.7	87	993.0	3.0	6.4	3.0	05	0.6	-	-
3	15.6	19.8	13.7	12.0	16.4	82	992.0	7.2	5.8	5.0	07	1.8	-	-
4	14.8	18.4	12.3	10.6	13.5	81	995.8	6.7	6.4	3.9	05	-	-	-
5	14.4	17.1	13.4	11.0	14.2	87	992.2	0.2	6.6	3.4	05	2.3	-	-
6	13.2	16.6	11.1	8.0	13.3	88	996.1	4.2	5.9	4.5	05	0.7	-	-
7	14.4	18.0	12.1	10.5	12.0	73	996.7	7.3	4.5	6.5	08	-	-	-
8	12.5	16.0	10.7	8.8	11.2	78	996.3	5.6	4.1	6.4	08	0.4	-	-
9	11.4	14.7	9.0	7.0	10.6	79	997.8	3.1	5.3	4.6	06	0.0	-	-
10	12.0	15.7	8.3	6.0	11.6	84	1001.9	1.4	5.5	1.9	03	-	-	-
11	15.3	21.0	10.6	6.0	12.7	74	1002.8	4.8	5.3	2.3	05	-	-	-
12	18.4	24.1	12.7	7.6	15.6	76	998.6	8.0	3.9	2.4	04	-	-	-
13	17.9	23.4	14.1	15.2	17.0	84	990.5	2.4	4.4	4.0	06	2.9	-	-
14	13.2	15.4	11.0	9.5	12.4	82	991.7	2.7	6.0	6.6	09	0.0	-	-
15	13.2	15.9	11.8	9.8	13.3	88	988.4	0.3	6.1	7.5	09	2.7	-	-
16	11.8	16.7	9.5	7.5	11.4	83	999.5	3.7	4.6	5.1	07	0.1	-	-
17	10.7	12.9	7.9	5.4	11.2	87	1003.5	-	6.4	4.5	06	0.5	-	-
18	9.8	14.5	5.8	9.0	10.3	84	1002.4	5.3	4.6	4.3	07	1.3	-	-
19	8.6	14.8	0.6	0.2	7.8	71	1011.1	9.4	2.6	2.4	04	-	-	-
20	12.3	18.6	6.8	5.0	11.6	83	1008.2	7.5	3.0	3.4	05	-	-	-
21	13.4	17.0	11.8	8.6	13.9	91	1004.6	4.8	6.5	5.0	08	0.0	-	-
22	12.6	16.6	9.6	9.2	11.8	82	1002.6	4.7	5.4	2.5	04	0.0	-	-
23	9.6	12.1	7.4	4.4	10.9	91	998.2	1.1	7.0	2.6	05	0.4	-	-
24	10.1	13.0	6.9	6.2	10.9	89	996.5	1.6	7.0	3.8	06	1.3	-	-
25	9.8	14.0	6.2	9.2	10.8	88	997.1	3.9	5.0	3.5	06	3.8	-	-
26	7.4	12.6	- 1.3	- 3.1	9.9	93	998.3	0.1	5.1	2.4	05	0.3	-	-
27	9.8	13.6	6.2	9.0	11.1	91	995.7	2.0	7.1	4.8	07	1.6	-	-
28	7.5	12.9	5.2	3.3	8.6	84	1000.6	8.3	2.8	1.9	04	-	-	-
29	6.3	13.9	- 1.7	- 5.1	7.2	77	1002.7	8.5	2.9	2.6	06	-	-	-
30	8.1	16.7	0.7	- 2.9	9.2	85	995.1	8.6	1.9	1.9	05	-	-	-

CHOJNICE

DNI	TEMPERATURA POWIETRZA T	Max	Min	T_0	PRĘŻNOŚĆ PARY WODNEJ e	WILGOTNOŚĆ WZGLĘDNA U	CIŚNIENIE ATMOSFERYCZNE P	USŁONECZNIENIE S	ZACHMURZENIE N	WIATR v	v_{max}	OPAD R_d	ŚNIEG s_h	s_g
1	14.2	18.6	13.4	13.3	15.0	93	986.2	1.8	6.5	3.3	07	2.2	-	-
2	14.2	18.7	10.9	8.9	14.1	87	989.0	2.6	6.9	2.4	04	0.4	-	-
3	15.3	19.7	13.3	12.5	14.3	84	988.0	5.4	6.1	4.6	07	1.5	-	-
4	13.9	18.4	10.9	10.2	12.7	82	991.2	6.8	5.3	5.4	09	-	-	-
5	13.2	15.5	10.3	8.5	14.1	93	988.0	0.3	6.4	2.4	05	3.2	-	-
6	12.7	16.7	9.0	8.1	12.9	89	991.4	4.3	5.4	5.5	06	1.1	-	-
7	14.0	18.0	10.8	9.8	11.7	74	991.6	10.0	4.4	8.3	11	-	-	-
8	11.6	15.5	9.7	8.6	10.8	80	991.1	5.3	3.8	6.6	09	0.2	-	-
9	10.2	13.8	7.8	6.6	10.6	86	992.7	2.7	5.4	4.9	07	1.4	-	-
10	10.7	15.8	5.2	2.8	10.7	84	997.4	1.1	5.3	2.3	05	0.0	-	-
11	14.8	20.8	9.3	8.6	12.2	74	998.6	5.3	5.0	1.6	05	-	-	-
12	17.5	23.7	11.4	8.7	15.0	77	994.7	8.9	3.9	2.1	03	0.0	-	-
13	17.8	24.5	13.8	13.4	16.9	84	986.1	5.6	3.8	4.0	08	3.8	-	-
14	12.7	15.0	10.8	10.1	12.2	83	987.5	1.3	7.4	7.1	10	0.0	-	-
15	13.0	16.2	10.4	9.6	12.6	84	984.5	0.2	6.1	7.1	09	1.2	-	-
16	10.9	16.3	8.8	7.8	11.0	85	994.6	5.4	4.3	4.6	06	1.2	-	-
17	9.5	12.7	5.9	5.0	10.5	89	998.6	-	6.9	4.9	06	1.4	-	-
18	9.7	13.6	7.2	9.6	10.0	82	997.5	6.4	4.9	3.8	08	3.8	-	-
19	7.8	14.7	1.2	- 2.3	7.9	77	1006.3	9.4	1.8	2.4	05	-	-	-
20	11.1	17.9	4.3	2.7	10.7	81	1003.3	7.8	2.5	5.4	09	-	-	-
21	13.5	16.7	11.5	9.7	12.7	83	999.4	8.3	6.4	5.6	07	0.4	-	-
22	12.2	16.5	8.4	9.4	10.9	79	997.5	7.1	5.1	2.9	06	0.1	-	-
23	8.9	13.8	4.3	2.2	9.9	88	993.3	1.7	5.1	2.5	04	0.6	-	-
24	9.6	14.1	4.8	1.2	10.5	89	991.4	1.3	7.8	4.1	07	0.6	-	-
25	9.9	13.5	6.9	9.5	10.5	86	991.7	5.6	5.0	4.9	08	2.3	-	-
26	7.3	12.2	1.0	- 2.9	9.7	93	993.7	1.8	4.0	3.1	07	0.2	-	-
27	9.1	13.5	7.5	6.8	10.7	93	990.9	2.3	7.6	3.9	08	2.5	-	-
28	7.2	12.1	2.8	0.2	8.1	82	996.0	7.5	3.6	2.0	05	-	-	-
29	7.1	13.2	1.2	- 2.5	7.5	77	998.8	9.0	3.1	2.0	03	-	-	-
30	8.7	15.8	1.9	0.7	9.4	81	991.2	8.9	2.1	1.8	02	-	-	-

SZCZECIN - DĄBIE

DNI	TEMPERATURA POWIETRZA T	Max	Min	T_0	PRĘŻNOŚĆ PARY WODNEJ e	WILGOTNOŚĆ WZGLĘDNA U	CIŚNIENIE ATMOSFERYCZNE P	USŁONECZNIENIE S	ZACHMURZENIE N	WIATR v	v_{max}	OPAD R_d	ŚNIEG s_h	s_g
1	15.5	19.6	14.0	13.6	15.7	90	1007.0	1.3	6.4	3.9	05	0.1	-	-
2	16.2	20.4	12.2	11.0	15.5	87	1008.8	3.5	6.1	5.0	07	-	-	-
3	16.6	20.0	14.3	13.0	14.5	78	1008.3	5.9	6.1	6.4	08	0.7	-	-
4	16.1	20.7	11.8	10.6	13.9	77	1012.2	5.4	6.1	4.5	06	-	-	-
5	16.0	21.4	13.9	13.1	14.4	80	1008.7	3.7	6.0	5.1	07	0.1	-	-
6	13.5	16.3	9.8	8.4	13.9	89	1013.3	1.3	5.4	5.4	07	0.0	-	-
7	15.4	19.9	11.8	10.3	12.2	71	1014.9	9.9	2.9	6.8	08	-	-	-
8	13.6	19.1	9.8	8.3	11.2	74	1014.9	7.2	3.5	5.3	07	0.0	-	-
9	12.5	16.4	9.0	7.8	11.0	77	1015.8	2.5	5.3	3.9	06	-	-	-
10	13.1	18.3	9.1	7.7	12.1	81	1018.3	2.5	5.8	2.8	04	-	-	-
11	16.0	23.0	9.8	6.5	13.5	76	1019.0	6.5	2.5	3.8	07	-	-	-
12	19.6	25.5	14.1	12.4	17.1	76	1013.8	6.9	4.1	4.1	09	-	-	-
13	17.7	23.4	15.3	16.3	17.8	88	1006.5	-	4.8	5.4	07	10.3	-	-
14	14.1	17.8	11.5	10.0	12.2	79	1008.5	3.0	5.0	6.8	08	0.0	-	-
15	14.2	16.3	13.4	12.3	12.9	80	1004.0	-	7.1	8.4	11	4.2	-	-
16	12.0	17.0	8.4	7.0	10.8	78	1017.0	6.5	3.1	5.8	08	-	-	-
17	11.6	14.3	8.8	7.2	10.9	80	1021.3	0.6	6.8	4.3	07	0.0	-	-
18	11.4	15.3	10.0	9.8	10.9	81	1020.0	6.2	5.3	4.5	06	0.1	-	-
19	9.6	16.5	1.5	- 0.7	8.4	74	1028.2	8.2	2.4	2.9	05	-	-	-
20	12.3	19.6	6.3	4.9	11.1	79	1026.2	9.9	0.9	4.1	06	0.0	-	-
21	12.8	18.8	8.5	7.2	12.3	84	1022.4	4.7	3.1	4.1	05	-	-	-
22	12.9	17.5	10.8	9.0	12.2	82	1020.4	5.1	5.0	2.8	03	0.0	-	-
23	9.9	13.2	7.1	4.8	11.1	90	1016.0	0.3	6.8	2.5	04	1.0	-	-
24	11.6	13.7	8.4	6.6	11.5	84	1014.4	2.4	7.1	4.8	06	0.0	-	-
25	11.7	15.8	10.4	10.1	11.3	82	1015.1	1.4	5.8	4.3	06	0.0	-	-
26	10.9	14.8	4.4	1.6	11.1	86	1015.4	0.7	7.0	3.6	06	0.0	-	-
27	11.5	14.5	9.8	9.4	10.2	76	1013.6	5.2	5.6	5.0	08	0.0	-	-
28	9.2	14.2	6.5	2.5	9.3	80	1017.4	7.9	3.4	2.1	03	-	-	-
29	8.3	15.6	0.0	- 2.3	8.2	76	1017.6	8.6	1.9	3.4	05	-	-	-
30	9.7	17.3	3.8	1.9	9.6	79	1010.2	8.3	1.0	3.9	06	-	-	-

M Ł A W A

DNI	TEMPERATURA POWIETRZA T	Max.	Min	T_g	PRĘŻNOŚĆ PARY WODNEJ e	WILGOTNOŚĆ WZGLĘDNA U	CIŚNIENIE ATMOSFERYCZNE P	USŁONECZNIENIE S	ZACHMURZENIE N	WIATR v	v_{max}	OPAD R_d	ŚNIEG s_h	s_g
1	13.2	17.3	11.0	10.6	14.1	93	991.7	.	8.0	2.6	05	4.4	–	–
2	13.5	20.1	9.5	8.1	14.0	91	993.5	.	5.3	1.6	04	1.6	–	–
3	15.5	20.8	10.0	7.5	15.3	88	992.7	.	5.8	1.9	07	1.1	–	–
4	13.6	18.5	10.9	8.0	13.3	86	995.8	.	5.0	3.1	08	–	–	–
5	13.5	20.1	8.1	5.7	14.4	93	992.7	.	7.4	2.0	05	5.0	–	–
6	13.3	17.3	11.4	10.3	13.1	87	995.7	.	5.4	3.3	06	0.2	–	–
7	14.8	18.2	11.2	8.2	12.4	75	995.1	.	4.9	5.6	08	–	–	–
8	12.8	16.6	10.0	8.3	10.6	72	994.3	.	4.9	6.6	08	–	–	–
9	11.2	16.3	7.8	5.5	10.0	78	995.6	.	4.1	4.8	07	0.7	–	–
10	10.4	16.2	3.1	0.4	10.0	81	1001.3	.	4.8	1.8	04	–	–	–
11	13.4	20.8	7.2	4.4	11.8	79	1003.2	.	5.6	0.8	03	–	–	–
12	16.5	24.2	11.3	8.0	14.5	79	999.8	.	4.9	1.0	03	–	–	–
13	19.4	26.5	13.7	9.8	18.9	85	991.2	.	3.9	1.4	03	27.3	–	–
14	13.5	21.3	12.7	11.9	12.9	84	992.4	.	6.4	5.9	08	0.1	–	–
15	14.8	19.5	10.1	8.1	12.8	77	991.2	.	5.0	4.5	09	–	–	–
16	12.8	16.6	10.6	8.8	12.2	83	998.3	.	4.5	4.5	08	0.0	–	–
17	9.9	13.6	4.9	2.9	10.0	82	1002.4	.	5.5	3.6	07	0.0	–	–
18	9.7	13.1	6.8	8.5	10.2	84	999.7	.	5.1	3.8	05	2.3	–	–
19	7.9	14.9	0.9	– 1.8	7.9	77	1009.7	.	2.0	1.8	04	–	–	–
20	10.6	17.4	4.0	1.4	10.0	77	1007.0	.	3.4	4.6	09	–	–	–
21	14.1	20.2	9.9	6.4	11.9	75	1002.4	.	2.9	4.6	09	0.1	–	–
22	11.4	15.8	7.7	9.9	10.2	77	1000.3	.	3.4	3.0	06	–	–	–
23	8.4	14.7	3.2	0.6	9.0	83	996.0	.	4.8	1.6	06	0.0	–	–
24	8.3	14.2	2.6	0.1	9.6	88	995.2	.	5.5	3.5	07	1.5	–	–
25	9.4	13.4	6.6	9.0	10.7	90	994.1	.	5.3	4.6	06	0.6	–	–
26	6.9	12.6	– 1.8	– 3.6	9.4	91	998.2	.	4.8	2.6	05	0.3	–	–
27	9.3	13.7	7.4	7.0	10.7	92	995.9	.	6.8	4.3	07	0.7	–	–
28	4.9	11.6	0.3	– 2.2	7.7	89	999.3	.	4.0	1.9	05	–	–	–
29	4.5	12.8	– 3.3	– 5.5	5.8	73	1003.6	.	1.1	1.0	02	–	–	–
30	8.9	17.2	1.3	– 0.7	8.6	74	995.8	.	1.1	3.4	05	–	–	–

B I A Ł Y S T O K

Wrzesień 1966

DNI	TEMPERATURA POWIETRZA T	Max	Min	T_g	PRĘŻNOŚĆ PARY WODNEJ e	WILGOTNOŚĆ WZGLĘDNA U	CIŚNIENIE ATMOSFERYCZNE P	USŁONECZNIENIE S	ZACHMURZENIE N	WIATR v	v_{max}	OPAD R_d	ŚNIEG s_h	s_g
1	12.9	16.1	9.7	8.4	12.9	86	994.6	–	7.4	3.6	05	18.2	–	–
2	14.4	18.4	13.2	12.3	14.9	92	994.0	2.6	5.5	1.5	04	11.4	–	–
3	13.2	19.0	7.3	6.0	14.5	94	994.3	0.6	5.3	1.0	02	7.3	–	–
4	14.3	19.0	9.2	7.2	13.4	83	996.0	6.9	5.3	2.5	05	–	–	–
5	14.8	20.5	7.6	6.0	14.2	85	994.3	1.7	7.0	2.1	06	6.9	–	–
6	13.7	18.1	12.1	11.1	13.4	86	995.3	5.6	5.1	2.8	04	–	–	–
7	14.2	18.1	9.1	7.9	12.6	79	995.1	4.7	6.9	3.6	08	–	–	–
8	12.7	17.2	9.9	8.1	11.3	77	993.0	7.5	4.3	4.3	05	0.0	–	–
9	11.0	15.4	7.8	6.0	10.3	79	994.7	7.7	4.0	3.8	06	0.8	–	–
10	10.4	16.0	4.3	1.7	10.9	87	1001.5	4.4	5.1	1.4	02	0.1	–	–
11	12.7	18.3	6.4	4.1	11.9	83	1004.3	2.7	4.9	1.4	02	0.0	–	–
12	16.1	22.4	10.6	8.5	14.6	81	1000.9	3.4	5.4	2.1	03	0.0	–	–
13	18.7	26.0	11.1	8.3	17.7	83	993.5	9.3	2.8	2.6	07	2.1	–	–
14	15.2	19.8	13.7	13.6	13.8	79	992.5	2.4	6.0	4.5	06	–	–	–
15	14.4	20.0	10.1	8.3	11.9	74	993.8	6.4	4.5	4.8	08	–	–	–
16	14.2	18.6	11.1	9.3	11.7	74	998.2	8.6	3.9	2.6	04	–	–	–
17	10.8	14.6	6.1	4.3	10.0	78	1002.2	4.8	5.5	3.5	07	0.0	–	–
18	9.6	14.0	7.2	8.4	10.1	84	998.6	0.4	5.8	2.0	03	2.0	–	–
19	7.8	13.7	2.3	0.4	7.8	76	1008.8	5.9	2.5	2.3	04	–	–	–
20	11.3	16.4	5.6	3.6	9.2	68	1006.4	6.9	4.5	3.3	07	0.0	–	–
21	15.1	19.9	11.4	9.8	12.2	73	1001.3	6.9	5.9	4.3	07	0.6	–	–
22	10.8	16.8	8.3	9.1	9.4	72	999.6	6.2	5.0	2.8	05	–	–	–
23	8.4	14.6	2.4	– 0.5	7.7	73	995.7	7.2	5.0	2.3	04	–	–	–
24	8.8	14.4	3.7	1.0	9.1	81	995.2	0.8	6.6	2.3	05	3.5	–	–
25	9.5	12.2	7.7	8.4	10.4	87	992.4	1.0	5.9	3.8	05	4.2	–	–
26	8.3	12.4	3.5	1.9	8.7	80	998.7	6.5	6.8	1.9	05	0.2	–	–
27	9.4	13.2	8.4	6.8	10.5	89	993.2	0.4	6.6	3.6	06	1.2	–	–
28	4.3	11.2	– 0.9	– 3.2	6.6	81	999.2	4.4	2.9	2.3	04	–	–	–
29	2.9	11.2	– 3.8	– 6.4	5.0	72	1004.9	9.3	1.9	0.5	02	–	–	–
30	7.5	16.8	– 1.0	– 3.3	7.6	73	998.5	8.8	2.1	0.8	02	–	–	–

B Y D G O S Z C Z

DNI	TEMPERATURA POWIETRZA T	Max	Min	T_g	PRĘŻNOŚĆ PARY WODNEJ e	WILGOTNOŚĆ WZGLĘDNA U	CIŚNIENIE ATMOSFERYCZNE P	USŁONECZNIENIE S	ZACHMURZENIE N	WIATR v	v_{max}	OPAD R_d	ŚNIEG s_h	s_g
1	15.3	19.5	13.7	11.1	15.4	89	998.9	0.5	6.5	3.0	05	0.0	–	–
2	14.6	20.3	8.8	7.3	14.2	87	1001.7	1.9	6.3	2.5	04	3.0	–	–
3	15.9	19.8	13.6	12.6	15.4	86	1000.8	4.5	5.1	3.8	06	0.6	–	–
4	14.5	19.2	10.5	9.2	13.5	83	1004.5	6.0	4.8	3.9	06	–	–	–
5	13.7	16.2	10.2	8.3	14.8	93	1000.9	–	6.8	3.0	04	8.5	–	–
6	13.1	18.9	8.7	7.6	13.2	88	1004.8	4.2	6.3	4.6	06	0.3	–	–
7	15.2	19.3	11.2	9.2	12.8	75	1005.1	9.3	4.6	5.9	08	–	–	–
8	13.0	17.5	9.2	7.8	10.8	74	1004.8	7.5	3.3	4.8	09	0.0	–	–
9	11.3	15.9	7.7	6.1	10.5	79	1005.8	2.8	5.0	4.4	07	0.0	–	–
10	11.3	16.7	4.1	2.0	10.5	80	1009.9	3.5	4.8	1.6	04	–	–	–
11	14.9	21.8	7.5	5.5	12.3	76	1011.2	8.5	5.1	2.0	05	–	–	–
12	17.8	25.3	10.7	8.3	15.4	78	1007.3	7.4	4.5	2.1	03	–	–	–
13	18.7	25.2	15.3	12.6	18.3	86	999.2	3.0	5.0	3.6	06	20.4	–	–
14	13.7	16.3	11.2	10.2	12.4	80	1001.1	2.0	5.9	6.6	09	–	–	–
15	15.1	20.9	10.9	9.8	12.9	76	998.6	3.3	5.9	7.0	10	0.4	–	–
16	11.8	15.9	7.9	6.5	11.7	85	1007.7	5.8	3.6	4.1	05	1.0	–	–
17	10.2	14.5	4.3	2.7	10.2	83	1012.0	–	5.3	4.0	07	–	–	–
18	10.7	15.9	9.9	9.4	9.7	75	1010.0	4.2	5.0	3.8	07	0.0	–	–
19	6.6	16.2	– 2.5	– 3.9	6.6	73	1019.2	10.6	1.8	2.5	05	–	–	–
20	11.0	18.5	3.0	0.3	10.0	76	1016.6	10.3	2.8	4.3	06	–	–	–
21	12.4	18.5	7.3	5.7	11.8	84	1012.5	6.7	3.1	4.1	06	0.0	–	–
22	11.5	16.5	7.0	6.3	10.3	78	1010.0	3.0	4.4	2.9	05	0.0	–	–
23	9.0	13.9	1.6	– 0.1	9.8	86	1006.1	0.9	5.3	3.5	06	0.0	–	–
24	10.7	13.9	7.6	2.4	11.2	88	1004.7	0.6	7.6	4.5	06	0.1	–	–
25	10.3	14.3	7.8	7.6	11.1	88	1004.5	2.4	5.6	4.8	08	0.0	–	–
26	6.9	14.0	– 2.3	– 4.3	9.3	90	1007.0	–	4.9	2.9	05	1.4	–	–
27	10.2	15.0	8.4	7.4	10.4	84	1003.7	2.7	5.6	3.9	07	1.0	–	–
28	8.0	13.4	1.4	– 0.3	8.0	77	1008.4	8.7	4.6	2.4	04	0.0	–	–
29	6.6	14.1	– 1.2	– 3.4	6.5	72	1011.1	9.2	2.8	2.8	07	–	–	–
30	8.4	16.2	0.0	– 2.7	8.5	76	1003.2	8.4	3.5	1.9	04	–	–	–

O S T R O Ł Ę K A

DNI	TEMPERATURA POWIETRZA T	Max	Min	T_g	PRĘŻNOŚĆ PARY WODNEJ e	WILGOTNOŚĆ WZGLĘDNA U	CIŚNIENIE ATMOSFERYCZNE P	USŁONECZNIENIE S	ZACHMURZENIE N	WIATR v	v_{max}	OPAD R_d	ŚNIEG s_h	s_g
1	13.5	16.2	10.2	8.9	13.7	88	998.4	–	7.5	2.6	04	12.9	–	–
2	14.5	19.6	12.1	10.7	14.8	91	999.6	4.0	4.9	1.8	03	0.9	–	–
3	15.0	21.2	10.2	7.9	15.8	92	999.0	2.9	5.3	2.0	04	3.9	–	–
4	14.1	18.5	10.9	8.9	13.7	85	1001.8	4.9	3.9	2.9	06	–	–	–
5	14.2	20.9	8.3	6.6	14.5	90	999.0	1.8	6.8	1.8	03	16.9	–	–
6	13.9	18.3	12.1	10.7	13.2	84	1001.2	8.6	3.5	3.0	05	–	–	–
7	14.7	18.8	11.0	8.9	13.1	79	1000.9	7.8	6.1	4.5	07	–	–	–
8	13.2	17.3	10.3	8.5	11.0	73	999.4	6.8	3.5	5.6	08	–	–	–
9	11.4	17.2	7.6	5.9	10.5	80	1001.1	8.1	3.1	3.8	06	0.6	–	–
10	10.8	16.1	4.5	1.9	10.7	84	1007.4	2.7	4.9	1.3	03	0.0	–	–
11	13.3	19.6	6.8	4.7	12.1	81	1009.6	1.6	5.4	1.3	02	–	–	–
12	16.9	23.3	11.9	8.9	15.1	79	1005.9	4.5	3.0	1.9	03	–	–	–
13	19.6	26.2	14.0	10.3	18.5	82	997.7	9.2	1.3	2.6	06	1.9	–	–
14	14.5	21.0	13.0	11.9	13.3	81	998.3	3.6	6.3	4.0	06	–	–	–
15	15.1	19.7	10.4	8.1	12.4	73	998.1	8.5	3.6	5.3	08	–	–	–
16	14.0	18.5	12.3	9.9	12.2	78	1004.1	9.2	4.3	2.8	04	–	–	–
17	10.5	13.9	5.8	3.0	10.2	82	1008.3	3.3	4.8	3.8	06	0.0	–	–
18	9.8	13.3	6.1	7.9	10.8	88	1005.2	1.3	5.5	3.0	05	1.8	–	–
19	8.3	15.7	1.5	– 1.4	7.9	75	1015.3	8.4	2.0	1.5	04	–	–	–
20	11.3	17.3	4.4	2.3	9.6	72	1012.7	7.2	3.4	4.4	07	–	–	–
21	14.5	20.2	7.9	4.6	11.9	75	1007.8	8.0	2.5	3.6	06	0.3	–	–
22	10.7	15.9	6.8	9.3	9.9	78	1006.0	6.9	4.1	2.4	04	–	–	–
23	8.3	15.5	3.2	0.7	8.6	79	1001.9	6.2	3.8	1.5	02	–	–	–
24	8.6	13.8	1.3	– 1.1	9.1	82	1001.1	2.0	5.1	2.5	05	0.6	–	–
25	9.7	13.2	6.6	9.6	10.7	88	999.2	2.2	5.4	3.9	06	1.5	–	–
26	8.0	14.2	0.0	– 1.9	9.0	84	1004.4	6.4	4.8	3.3	06	0.6	–	–
27	9.5	13.8	7.7	7.1	10.4	87	999.6	0.3	5.8	3.8	06	1.7	–	–
28	4.7	13.0	– 0.8	– 3.0	7.1	84	1005.4	6.1	2.4	1.6	04	–	–	–
29	3.8	12.1	– 4.4	– 4.9	4.9	67	1010.3	8.9	1.3	0.5	02	–	–	–
30	8.8	17.0	1.9	– 1.5	8.1	70	1002.8	9.6	1.6	1.4	02	–	–	–

Tablica II

TORUŃ

DNI	TEMPERATURA POWIETRZA				PRĘŻNOŚĆ PARY WODNEJ	WILGOTNOŚĆ WZGLĘDNA	CIŚNIENIE ATMOSFERYCZNE	USŁONECZNIENIE	ZACHMURZENIE	WIATR		OPAD	ŚNIEG	
	T	Max	Min	T_g	e	U	P	S	N	v	v_{max}	R_d	s_h	s_g
1	15.5	19.8	14.3	4.2	15.7	90	999.9	0.6	7.6	1.6	03	1.5	-	-
2	14.6	20.2	9.9	7.1	14.0	86	1002.3	3.9	6.3	1.6	03	5.5	-	-
3	16.2	21.3	14.4	13.1	15.8	87	1001.5	5.1	5.5	1.6	02	1.9	-	-
4	14.5	18.9	11.7	9.3	13.4	82	1005.2	4.4	4.8	2.4	04	-	-	-
5	13.8	16.9	11.1	8.2	14.5	91	1001.5	-	7.3	1.9	03	4.2	-	-
6	13.4	18.2	9.5	8.0	13.1	87	1005.4	3.6	5.9	2.3	03	0.0	-	-
7	15.1	19.7	12.3	10.2	12.9	76	1005.5	8.8	4.5	3.6	08	-	-	-
8	13.1	17.8	9.4	7.3	10.4	70	1005.1	9.4	4.3	4.5	07	-	-	-
9	10.9	15.7	8.3	6.3	10.6	82	1006.1	3.0	5.3	2.8	04	0.0	-	-
10	11.5	16.8	4.1	0.4	10.6	79	1010.8	3.5	4.4	1.4	02	-	-	-
11	15.5	22.5	9.7	7.3	12.3	73	1012.1	9.1	3.9	1.1	02	-	-	-
12	18.3	25.7	11.5	8.4	15.1	74	1008.4	8.6	3.3	0.8	01	-	-	-
13	19.1	25.1	15.1	11.5	18.5	85	1000.0	3.8	4.1	1.4	02	10.4	-	-
14	13.8	16.4	12.0	10.8	12.7	81	1001.8	1.6	5.3	3.1	07	-	-	-
15	15.8	22.0	11.6	9.7	12.6	71	999.5	6.1	6.1	3.6	06	0.0	-	-
16	12.4	16.8	9.2	6.8	11.2	80	1008.3	6.3	2.1	2.6	04	1.6	-	-
17	10.2	14.3	5.6	3.4	10.3	84	1012.7	-	5.8	2.0	04	-	-	-
18	10.6	15.9	9.2	9.4	9.7	77	1010.5	3.8	4.9	2.3	05	0.3	-	-
19	7.7	16.1	- 0.6	- 3.9	7.2	72	1020.1	10.6	1.5	1.0	03	-	-	-
20	11.6	18.4	4.4	0.5	9.9	72	1017.3	10.8	3.1	2.0	03	-	-	-
21	13.5	19.8	10.3	8.2	11.7	78	1012.9	8.2	2.3	2.4	03	-	-	-
22	11.6	16.6	7.8	5.3	10.3	77	1010.6	4.9	4.1	2.1	04	0.0	-	-
23	8.8	14.0	3.2	- 0.4	9.2	83	1006.5	1.1	5.9	2.3	04	0.1	-	-
24	10.3	14.3	6.5	1.4	10.8	87	1005.4	3.3	5.6	2.3	04	0.0	-	-
25	10.2	15.0	7.8	5.2	11.0	87	1004.9	3.2	5.4	2.9	06	2.8	-	-
26	6.7	14.0	- 2.1	- 3.6	9.1	90	1007.8	0.2	4.8	1.8	03	0.6	-	-
27	9.4	14.3	7.8	7.8	11.0	93	1004.3	2.5	6.9	2.8	04	1.2	-	-
28	7.6	13.3	4.5	3.5	8.4	82	1009.2	9.1	4.6	1.6	04	-	-	-
29	6.0	14.1	- 0.9	- 4.6	6.3	72	1012.3	8.8	1.4	1.9	03	-	-	-
30	9.1	17.1	1.4	- 1.2	8.6	74	1003.9	9.4	2.0	2.3	03	-	-	-

GORZÓW WIELKOPOLSKI

Wrzesień 1966

DNI	TEMPERATURA POWIETRZA				PRĘŻNOŚĆ PARY WODNEJ	WILGOTNOŚĆ WZGLĘDNA	CIŚNIENIE ATMOSFERYCZNE	USŁONECZNIENIE	ZACHMURZENIE	WIATR		OPAD	ŚNIEG	
	T	Max	Min	T_g	e	U	P	S	N	v	v_{max}	R_d	s_h	s_g
1	15.2	19.1	13.2	13.0	14.8	86	1001.3	2.2	6.3	2.0	04	1.4	-	-
2	16.0	21.0	12.4	9.8	14.6	82	1003.5	2.7	7.0	1.9	04	0.8	-	-
3	16.7	21.3	13.9	11.0	14.9	79	1003.2	6.0	6.5	2.6	05	0.0	-	-
4	15.3	20.4	11.0	9.8	13.0	77	1007.2	3.5	6.5	2.0	03	-	-	-
5	15.0	19.6	12.9	10.8	14.5	86	1003.4	2.6	6.5	2.3	07	4.2	-	-
6	13.1	15.3	9.6	8.3	13.7	90	1008.0	1.0	5.9	2.3	04	0.1	-	-
7	15.0	19.8	11.0	9.3	12.1	72	1009.6	7.6	2.3	4.1	06	-	-	-
8	13.0	17.4	8.7	6.9	10.4	71	1009.2	7.1	2.9	3.3	05	-	-	-
9	12.2	16.4	8.1	5.9	10.6	75	1009.6	3.1	5.0	2.5	04	-	-	-
10	13.2	19.8	7.0	4.9	11.0	75	1012.2	8.2	3.4	1.0	01	-	-	-
11	15.4	23.0	7.7	4.9	12.7	74	1013.4	6.9	2.6	1.6	03	-	-	-
12	18.6	27.2	11.5	8.3	16.1	78	1008.9	8.2	3.9	0.6	02	-	-	-
13	17.9	22.8	14.7	13.6	18.1	89	1001.4	0.3	5.4	2.0	05	8.1	-	-
14	13.9	18.0	10.2	8.8	12.1	77	1004.2	4.6	4.1	4.4	08	-	-	-
15	14.4	19.2	11.8	10.3	12.6	77	1000.5	1.2	4.6	4.9	08	0.1	-	-
16	11.9	16.8	8.8	7.2	10.4	76	1011.6	5.1	4.4	2.9	04	-	-	-
17	10.7	15.0	6.7	4.4	10.1	79	1015.9	0.8	6.8	1.8	04	-	-	-
18	11.3	15.4	9.6	7.1	10.8	82	1013.9	3.2	6.0	2.5	05	0.1	-	-
19	8.9	16.3	1.1	- 1.6	7.5	70	1022.4	8.9	1.6	0.6	01	-	-	-
20	11.9	19.6	3.8	1.0	10.2	74	1020.6	9.8	1.8	1.5	05	-	-	-
21	13.3	20.6	7.2	5.4	10.8	74	1016.7	8.9	1.1	1.4	04	-	-	-
22	12.7	17.4	8.5	5.4	12.2	83	1014.1	3.6	4.8	2.0	04	-	-	-
23	9.0	11.5	5.1	3.4	10.3	90	1010.2	-	6.6	1.0	02	0.8	-	-
24	10.5	13.2	7.5	3.1	10.9	86	1008.9	0.8	5.9	2.4	04	0.0	-	-
25	12.1	16.1	10.3	9.9	10.8	77	1009.1	2.2	5.9	3.1	05	0.0	-	-
26	10.5	14.4	5.1	2.4	11.8	93	1010.2	-	6.8	1.5	04	-	-	-
27	10.9	14.2	9.9	7.7	10.5	81	1008.4	1.0	6.9	2.6	04	0.0	-	-
28	9.8	14.2	8.2	5.9	8.8	74	1011.5	6.8	4.6	1.3	03	-	-	-
29	8.9	16.0	3.1	- 0.1	8.6	77	1011.4	7.4	2.3	2.6	05	-	-	-
30	10.1	17.2	3.0	1.0	9.7	78	1004.0	5.6	6.1	2.6	04	-	-	-

PŁOCK-RADZIWIE

DNI	TEMPERATURA POWIETRZA				PRĘŻNOŚĆ PARY WODNEJ	WILGOTNOŚĆ WZGLĘDNA	CIŚNIENIE ATMOSFERYCZNE	USŁONECZNIENIE	ZACHMURZENIE	WIATR		OPAD	ŚNIEG	
	T	Max	Min	T_g	e	U	P	S	N	v	v_{max}	R_d	s_h	s_g
1	15.2	18.5	12.9	12.7	15.7	91	1000.9	.	8.0	1.6	03	0.3	-	-
2	15.3	20.4	10.4	7.3	14.7	86	1003.4	.	4.5	2.0	04	1.3	-	-
3	17.1	21.7	14.3	7.4	16.0	83	1002.8	.	5.1	2.3	05	0.0	-	-
4	15.2	19.8	12.7	10.0	13.9	82	1006.1	.	4.6	3.5	07	-	-	-
5	15.1	21.6	10.8	8.0	15.1	88	1002.7	.	6.3	2.6	05	4.5	-	-
6	13.9	18.5	9.8	8.7	13.3	84	1006.2	.	5.1	4.0	06	0.0	-	-
7	16.3	20.3	12.9	12.2	13.0	72	1006.2	.	3.9	6.6	10	-	-	-
8	13.7	18.5	10.2	6.9	10.4	68	1005.9	.	3.6	5.4	07	-	-	-
9	12.1	17.0	8.5	7.0	10.5	76	1006.8	.	4.8	2.9	06	0.0	-	-
10	12.3	17.7	5.0	1.5	10.9	78	1011.5	.	4.6	0.9	02	-	-	-
11	15.6	22.0	9.7	6.5	12.6	75	1013.3	.	3.8	1.4	04	-	-	-
12	17.9	25.7	10.6	7.8	15.9	79	1009.5	.	2.1	1.1	03	-	-	-
13	20.3	27.5	14.9	13.1	19.5	83	1001.1	.	3.1	2.6	04	17.2	-	-
14	14.5	22.3	13.3	12.3	13.4	82	1003.5	.	4.4	4.8	09	1.7	-	-
15	15.9	20.9	11.0	9.8	12.5	75	1001.7	.	3.9	5.4	06	0.0	-	-
16	13.6	18.3	10.8	9.4	12.2	79	1009.1	.	4.6	4.4	07	0.2	-	-
17	11.2	15.2	6.3	4.7	10.0	77	1013.6	.	5.4	3.8	06	-	-	-
18	11.1	14.9	10.6	10.1	10.3	78	1010.7	.	5.5	4.1	07	0.2	-	-
19	8.1	15.4	0.3	- 0.8	7.7	75	1020.4	.	1.3	1.9	04	-	-	-
20	11.5	19.1	4.5	1.0	9.2	70	1018.0	.	2.5	3.1	07	-	-	-
21	14.5	22.7	8.2	5.0	11.5	73	1013.4	.	0.3	4.0	08	0.0	-	-
22	12.0	17.4	9.7	7.8	10.6	79	1010.7	.	4.1	2.5	05	0.0	-	-
23	9.4	14.7	3.4	0.9	9.2	79	1007.0	.	5.4	2.6	05	0.0	-	-
24	10.8	14.9	6.1	2.4	10.6	83	1005.9	.	6.5	3.6	05	0.0	-	-
25	11.2	16.1	8.5	9.9	10.9	82	1005.1	.	6.0	5.3	08	3.6	-	-
26	7.7	13.7	0.6	- 0.6	10.0	93	1008.8	.	6.5	2.6	04	-	-	-
27	10.9	13.3	9.1	8.2	11.0	85	1005.0	.	7.3	4.3	07	1.4	-	-
28	8.8	14.1	5.1	4.9	8.9	80	1009.5	.	4.0	2.4	05	-	-	-
29	6.7	13.9	- 0.4	- 0.8	6.8	72	1013.0	.	2.6	1.9	03	-	-	-
30	10.0	17.4	3.3	3.5	9.5	76	1004.6	.	3.8	2.5	03	-	-	-

POZNAŃ-ŁAWICA

DNI	TEMPERATURA POWIETRZA				PRĘŻNOŚĆ PARY WODNEJ	WILGOTNOŚĆ WZGLĘDNA	CIŚNIENIE ATMOSFERYCZNE	USŁONECZNIENIE	ZACHMURZENIE	WIATR		OPAD	ŚNIEG	
	T	Max	Min	T_g	e	U	P	S	N	v	v_{max}	R_d	s_h	s_g
1	15.7	20.4	13.4	13.2	15.3	87	997.7	-	5.9	5.0	08	0.5	-	-
2	16.3	22.2	11.0	8.1	15.4	84	1000.1	2.7	6.5	3.9	05	1.5	-	-
3	17.6	22.7	13.4	11.3	15.4	78	999.8	6.2	5.4	4.6	07	0.5	-	-
4	15.6	20.5	12.4	11.1	14.0	80	1003.7	5.0	5.8	5.0	08	-	-	-
5	14.4	16.2	11.5	9.7	15.3	93	999.6	0.6	6.6	4.4	06	7.1	-	-
6	13.8	17.8	9.5	8.2	14.2	90	1004.3	3.7	5.5	5.0	07	0.2	-	-
7	15.9	21.5	11.4	9.2	13.4	75	1005.3	7.9	2.4	7.3	11	-	-	-
8	13.5	18.4	9.0	7.4	11.2	74	1004.9	8.0	2.6	6.3	08	-	-	-
9	12.2	16.8	6.2	3.2	10.5	76	1005.3	4.0	5.8	4.9	09	-	-	-
10	12.7	19.8	5.4	2.3	11.0	77	1008.5	4.9	3.0	2.0	05	-	-	-
11	15.2	23.4	7.0	3.8	13.0	78	1009.9	5.0	2.1	1.9	05	-	-	-
12	19.0	27.3	11.1	8.1	16.5	78	1005.6	5.7	2.5	2.5	04	-	-	-
13	19.3	25.5	15.5	11.9	18.8	85	998.0	0.4	4.0	4.1	05	5.7	-	-
14	14.6	18.0	11.0	9.3	13.3	81	1001.0	2.8	4.4	7.0	10	0.0	-	-
15	15.5	22.5	11.0	9.2	13.1	76	997.9	3.9	5.5	7.3	09	0.9	-	-
16	12.3	16.9	9.1	6.9	11.4	81	1007.4	4.8	2.9	5.9	08	-	-	-
17	11.5	15.2	5.3	2.4	10.3	77	1011.7	0.7	5.6	5.3	08	-	-	-
18	12.0	16.2	10.1	9.9	10.9	79	1009.2	2.6	5.1	5.5	06	0.3	-	-
19	7.9	16.1	- 0.6	- 3.7	7.1	71	1018.1	8.5	1.1	0.6	03	-	-	-
20	11.3	19.9	2.5	- 0.8	9.4	73	1016.3	8.5	2.5	4.0	08	-	-	-
21	14.0	22.7	5.8	1.7	10.7	71	1012.1	8.3	0.6	4.8	08	0.0	-	-
22	12.3	17.3	7.6	3.7	11.8	83	1009.1	1.5	4.4	4.1	07	0.0	-	-
23	9.5	13.2	5.0	0.6	10.6	90	1005.7	0.0	6.1	3.9	08	0.1	-	-
24	10.7	13.5	7.0	7.1	11.7	91	1004.7	0.4	7.6	5.4	08	0.1	-	-
25	12.4	16.9	10.4	10.3	11.4	80	1004.4	1.8	6.6	6.4	09	0.0	-	-
26	10.5	14.4	3.4	3.9	11.5	91	1006.0	-	5.6	3.4	05	0.0	-	-
27	11.2	13.9	10.1	8.9	11.2	85	1003.6	0.4	5.9	6.0	08	0.2	-	-
28	9.2	14.6	4.8	0.8	8.9	79	1007.2	5.7	3.6	2.4	06	-	-	-
29	9.8	15.8	2.9	- 0.8	7.7	66	1007.7	7.7	2.0	3.8	05	-	-	-
30	11.4	18.2	4.3	2.3	10.4	76	1000.1	3.7	5.0	3.5	05	-	-	-

SŁUBICE

DNI	TEMPERATURA POWIETRZA T	Max	Min	T_g	PRĘŻNOŚĆ PARY WODNEJ e	WILGOTNOŚĆ WZGLĘDNA U	CIŚNIENIE ATMOSFERYCZNE P	USŁONECZNIENIE S	ZACHMURZENIE N	WIATR v	v_{max}	OPAD R_d	ŚNIEG s_h	s_g
1	15.6	19.5	13.4	12.3	15.2	86	1006.1	.	6.6	2.9	04	0.5	-	-
2	16.7	20.0	12.2	10.8	15.7	83	1007.6	.	5.8	2.6	04	0.4	-	-
3	17.5	21.4	13.4	12.9	14.5	73	1007.7	.	6.4	3.6	07	-	-	-
4	16.1	20.7	11.5	9.3	13.3	74	1011.4	.	3.9	3.3	06	-	-	-
5	15.4	20.6	11.6	12.8	15.1	87	1007.9	.	6.3	2.1	03	10.6	-	-
6	14.0	16.4	10.3	8.7	14.9	93	1012.7	.	5.6	2.8	04	0.1	-	-
7	16.1	20.5	11.7	9.8	13.1	73	1014.5	.	2.3	3.9	07	-	-	-
8	13.5	17.4	10.4	8.6	11.7	77	1014.2	.	3.1	3.9	06	-	-	-
9	12.9	17.1	8.4	4.4	11.5	78	1014.3	.	5.8	1.9	03	-	-	-
10	13.4	20.8	5.6	2.5	11.6	79	1016.0	.	0.9	0.8	02	-	-	-
11	14.5	23.2	5.9	3.4	13.6	84	1017.5	.	1.8	1.1	02	-	-	-
12	19.6	27.5	11.0	7.4	17.3	78	1012.3	.	2.9	2.1	03	-	-	-
13	18.2	23.1	15.4	14.3	18.6	89	1005.9	.	4.6	2.5	03	6.8	-	-
14	14.5	18.0	10.8	9.0	12.4	76	1009.4	.	4.1	4.6	07	-	-	-
15	15.1	19.8	12.9	11.3	13.1	77	1005.0	.	5.6	5.6	08	0.0	-	-
16	12.3	17.4	8.9	7.6	10.7	77	1016.5	.	3.5	4.3	08	-	-	-
17	11.9	15.4	8.9	6.1	10.6	77	1020.5	.	6.4	3.4	07	-	-	-
18	12.0	16.3	10.2	7.6	10.9	79	1018.3	.	5.8	2.9	05	-	-	-
19	7.5	17.0	- 0.9	- 3.0	7.3	75	1026.2	.	1.5	0.6	03	-	-	-
20	12.1	20.0	3.3	0.3	9.6	69	1024.8	.	0.6	2.0	03	-	-	-
21	13.7	21.4	7.1	2.9	10.6	71	1021.0	.	1.5	2.5	05	0.0	-	-
22	11.4	15.6	7.9	2.9	11.2	84	1018.8	.	3.1	2.1	04	0.0	-	-
23	9.1	13.5	3.2	- 1.2	10.8	92	1014.5	.	6.3	2.0	03	0.4	-	-
24	11.8	13.7	8.2	5.5	11.7	85	1013.8	.	7.1	3.4	04	-	-	-
25	12.9	15.8	11.5	11.1	11.7	79	1014.1	.	6.6	2.9	04	-	-	-
26	12.3	14.3	10.1	8.4	12.4	87	1014.5	.	8.0	1.8	03	-	-	-
27	11.9	14.0	10.5	9.8	11.4	82	1012.9	.	7.4	3.5	06	-	-	-
28	10.1	14.8	7.1	6.5	9.6	80	1015.7	.	5.6	1.8	03	-	-	-
29	8.6	16.8	0.6	- 2.0	8.6	78	1014.3	.	2.9	1.5	03	-	-	-
30	10.1	18.4	2.6	- 1.0	10.8	87	1007.0	.	3.9	0.9	02	-	-	-

KOŁO

Wrzesień 1966

DNI	TEMPERATURA POWIETRZA T	Max	Min	T_g	PRĘŻNOŚĆ PARY WODNEJ e	WILGOTNOŚĆ WZGLĘDNA U	CIŚNIENIE ATMOSFERYCZNE P	USŁONECZNIENIE S	ZACHMURZENIE N	WIATR v	v_{max}	OPAD R_d	ŚNIEG s_h	s_g
1	15.7	20.0	13.8	13.7	15.3	87	996.8	.	6.9	0.8	02	0.3	-	-
2	15.8	20.9	11.2	8.9	14.5	82	999.2	.	5.4	0.5	01	1.2	-	-
3	17.6	21.5	14.9	14.6	15.4	77	998.9	.	5.8	1.3	03	-	-	-
4	15.4	19.8	12.2	11.4	13.7	80	1002.6	.	4.6	1.5	03	-	-	-
5	14.3	19.7	10.8	8.4	14.5	89	998.7	.	6.0	1.3	03	6.0	-	-
6	13.7	18.5	10.4	9.4	13.2	85	1002.8	.	5.6	1.9	03	0.0	-	-
7	15.8	20.5	12.6	11.4	13.4	76	1003.3	.	4.0	2.9	04	-	-	-
8	13.3	17.6	10.0	9.5	11.0	74	1002.9	.	3.3	2.1	04	-	-	-
9	12.4	16.8	8.4	6.7	10.6	75	1003.3	.	5.8	1.8	04	-	-	-
10	13.3	18.8	6.8	4.4	11.7	79	1007.3	.	4.1	0.3	01	-	-	-
11	14.5	22.0	7.2	4.6	12.4	78	1008.9	.	1.6	0.4	02	-	-	-
12	17.7	26.6	9.4	7.9	15.6	79	1005.2	.	2.3	0.0	00	-	-	-
13	20.0	26.7	15.1	12.4	19.7	85	997.0	.	3.5	1.5	05	7.9	-	-
14	14.4	17.6	12.7	11.6	13.0	80	999.9	.	4.0	2.8	04	-	-	-
15	15.6	21.8	11.2	10.2	12.9	73	997.6	.	4.3	2.8	04	0.0	-	-
16	13.3	18.0	10.8	9.7	11.9	79	1005.7	.	3.5	2.1	04	-	-	-
17	10.4	14.2	6.0	3.9	9.6	78	1010.2	.	5.1	1.1	03	-	-	-
18	10.6	14.7	10.0	9.6	10.9	85	1007.1	.	5.8	0.9	02	0.2	-	-
19	7.4	15.7	- 0.3	- 2.5	7.3	74	1016.7	.	1.0	0.5	02	-	-	-
20	10.6	18.5	2.3	- 0.3	8.6	70	1014.7	.	2.9	1.3	03	-	-	-
21	14.0	22.2	7.4	3.9	10.6	70	1010.3	.	0.4	1.3	03	0.0	-	-
22	11.2	16.1	8.4	4.9	11.1	84	1006.9	.	4.3	0.6	02	0.6	-	-
23	9.1	13.3	5.4	2.3	9.9	86	1003.4	.	5.8	0.9	02	-	-	-
24	10.4	14.4	8.2	7.5	11.0	88	1002.6	.	7.6	1.5	03	0.1	-	-
25	11.0	15.2	10.1	9.9	11.3	86	1001.8	.	6.3	2.8	04	1.5	-	-
26	8.7	12.8	1.9	- 0.2	10.6	93	1004.9	.	6.6	1.1	02	0.2	-	-
27	10.6	13.2	9.7	9.4	11.0	87	1001.6	.	6.0	2.0	04	0.0	-	-
28	8.2	14.4	4.0	1.4	8.5	80	1005.5	.	4.8	0.9	03	-	-	-
29	7.9	14.8	1.7	- 1.1	7.3	70	1007.7	.	2.0	1.5	03	-	-	-
30	9.1	16.9	2.6	0.4	9.6	82	999.2	.	4.8	1.8	04	-	-	-

SIEDLCE

DNI	TEMPERATURA POWIETRZA T	Max	Min	T_g	PRĘŻNOŚĆ PARY WODNEJ e	WILGOTNOŚĆ WZGLĘDNA U	CIŚNIENIE ATMOSFERYCZNE P	USŁONECZNIENIE S	ZACHMURZENIE N	WIATR v	v_{max}	OPAD R_d	ŚNIEG s_h	s_g
1	13.4	15.8	10.5	9.0	13.4	87	992.5	.	7.9	1.8	03	14.8	-	-
2	14.3	18.7	12.2	11.5	14.2	88	994.0	.	4.8	2.6	04	0.0	-	-
3	14.4	21.4	10.0	7.3	14.9	90	994.0	.	4.5	2.5	03	5.1	-	-
4	14.4	19.4	11.8	9.5	13.6	83	996.4	.	4.8	2.3	05	0.0	-	-
5	15.0	21.7	9.6	7.0	14.0	82	994.1	.	5.9	2.9	05	5.3	-	-
6	13.5	17.6	11.2	11.4	12.6	82	996.0	.	4.5	4.5	06	0.0	-	-
7	14.4	18.6	9.7	8.3	12.6	78	996.3	.	6.3	5.3	08	0.0	-	-
8	13.2	17.3	9.5	8.1	10.0	67	995.0	.	4.1	6.0	08	-	-	-
9	11.5	16.5	6.4	5.3	9.9	74	995.8	.	4.0	5.0	09	-	-	-
10	11.4	17.1	4.6	3.4	10.2	78	1001.4	.	4.8	2.5	04	-	-	-
11	14.1	20.8	9.9	7.7	11.8	75	1003.7	.	5.5	0.4	02	-	-	-
12	17.0	23.8	9.5	6.5	13.8	74	1000.7	.	4.8	2.9	05	-	-	-
13	20.3	26.2	14.2	12.9	17.4	74	993.1	.	4.3	5.0	07	0.9	-	-
14	15.0	21.2	13.2	13.3	13.3	78	993.8	.	5.4	5.8	07	-	-	-
15	15.0	20.6	10.2	9.0	11.6	70	994.2	.	4.3	5.6	08	-	-	-
16	13.7	19.2	10.1	9.3	11.2	74	998.7	.	3.5	3.9	07	-	-	-
17	10.2	14.9	4.5	3.5	9.0	74	1003.0	.	5.0	3.9	07	-	-	-
18	10.2	13.2	8.6	9.5	10.1	81	999.4	.	6.3	4.5	07	0.4	-	-
19	7.0	14.1	0.3	- 2.1	7.3	76	1009.1	.	2.9	2.8	05	-	-	-
20	10.5	17.3	3.3	1.4	8.0	66	1007.8	.	4.1	4.6	07	-	-	-
21	13.5	21.8	5.9	4.5	11.0	74	1002.5	.	1.0	5.0	07	0.0	-	-
22	10.5	14.9	8.3	7.5	9.7	77	999.7	.	4.9	2.8	05	0.4	-	-
23	7.7	13.4	1.8	- 1.0	8.6	82	996.2	.	3.1	3.8	08	0.0	-	-
24	8.6	11.9	2.9	1.9	9.7	87	995.7	.	6.8	2.8	05	0.1	-	-
25	9.5	13.9	8.3	7.1	10.8	90	993.6	.	6.5	4.4	07	1.2	-	-
26	7.8	14.5	- 0.4	- 1.9	8.5	80	998.8	.	4.1	3.0	07	-	-	-
27	10.3	12.5	6.4	7.5	10.5	84	994.2	.	7.1	5.6	08	0.6	-	-
28	6.7	12.9	1.2	- 1.2	8.3	84	998.6	.	5.0	2.0	04	0.0	-	-
29	4.2	12.3	- 4.2	- 5.9	5.3	69	1003.6	.	2.4	1.4	03	-	-	-
30	9.2	17.5	1.9	- 2.0	8.7	73	996.1	.	5.1	1.6	03	-	-	-

WARSZAWA-OKĘCIE

DNI	TEMPERATURA POWIETRZA T	Max	Min	T_g	PRĘŻNOŚĆ PARY WODNEJ e	WILGOTNOŚĆ WZGLĘDNA U	CIŚNIENIE ATMOSFERYCZNE P	USŁONECZNIENIE S	ZACHMURZENIE N	WIATR v	v_{max}	OPAD R_d	ŚNIEG s_h	s_g
1	13.7	18.1	11.9	11.9	14.4	92	996.3	.	8.0	1.6	03	15.7	-	-
2	14.6	18.7	10.5	9.7	14.4	87	998.7	.	4.4	3.0	04	1.6	-	-
3	16.2	21.7	12.1	11.2	15.2	83	998.3	.	5.3	2.9	07	0.0	-	-
4	15.5	20.0	13.2	11.3	13.8	80	1001.3	.	4.5	4.4	07	-	-	-
5	15.3	21.9	10.3	8.7	14.5	84	998.2	.	6.8	3.1	06	17.5	-	-
6	13.7	17.5	11.4	11.1	12.5	81	1001.3	.	5.9	4.9	06	0.0	-	-
7	15.5	19.6	11.0	9.9	13.0	75	1001.5	.	5.3	6.4	09	-	-	-
8	13.3	17.4	9.9	8.7	10.2	69	1000.7	.	3.3	6.9	10	-	-	-
9	11.7	16.3	8.3	6.9	10.2	76	1001.3	.	4.5	5.3	08	-	-	-
10	12.2	17.4	5.3	2.6	10.4	75	1006.5	.	4.1	2.3	05	-	-	-
11	15.1	21.5	10.0	7.5	11.9	72	1008.4	.	4.0	1.3	04	-	-	-
12	17.9	24.8	9.5	7.1	15.4	75	1005.1	.	3.1	1.8	04	-	-	-
13	20.3	26.1	15.5	13.7	18.3	78	997.1	.	2.9	4.0	06	3.6	-	-
14	14.9	21.7	13.8	13.2	13.4	80	998.8	.	5.3	6.1	09	-	-	-
15	15.1	20.4	10.4	9.3	11.9	71	998.3	.	3.4	5.1	10	-	-	-
16	13.8	18.6	11.2	11.2	11.7	76	1003.8	.	4.1	4.8	07	-	-	-
17	10.9	14.9	6.4	5.4	9.0	71	1008.4	.	4.9	5.0	08	-	-	-
18	10.4	13.6	8.9	9.3	10.0	79	1005.0	.	5.5	4.5	07	2.1	-	-
19	7.4	14.3	0.5	- 1.3	7.4	75	1014.8	.	2.5	2.4	03	-	-	-
20	11.2	17.6	4.2	2.0	8.0	62	1013.2	.	4.4	5.0	08	-	-	-
21	14.6	21.6	8.9	7.7	11.1	68	1008.1	.	0.5	5.9	09	0.0	-	-
22	11.2	16.0	8.7	8.4	10.0	77	1005.2	.	4.6	3.6	07	1.4	-	-
23	8.2	13.9	2.6	0.2	8.8	81	1001.7	.	4.1	4.0	07	0.0	-	-
24	9.8	14.2	5.0	4.0	10.1	84	1000.9	.	6.6	4.8	07	0.4	-	-
25	9.8	14.6	6.9	9.9	10.6	87	999.5	.	6.0	6.0	08	1.5	-	-
26	8.6	14.6	0.3	- 1.6	9.3	83	1004.0	.	4.6	2.8	05	-	-	-
27	10.6	13.1	9.6	8.9	11.1	87	999.8	.	7.4	5.5	09	1.6	-	-
28	8.2	13.6	5.1	5.4	8.3	78	1004.1	.	5.0	3.1	07	-	-	-
29	6.1	12.5	0.3	- 1.5	5.8	65	1008.0	.	1.9	1.9	04	-	-	-
30	8.9	16.0	2.4	1.4	8.7	75	1000.0	.	3.5	2.9	04	-	-	-

TERESPOL

DNI	TEMPERATURA POWIETRZA				PRĘŻNOŚĆ PARY WODNEJ	WILGOTNOŚĆ WZGLĘDNA	CIŚNIENIE ATMOSFERYCZNE	USŁONECZNIENIE	ZACHMURZENIE	WIATR		OPAD	ŚNIEG	
	T	Max	Min	T_0	e	U	P	S	N	v	v_{max}	R_d	s_h	s_g
1	13.4	16.5	11.1	9.2	13.3	86	995.4	-	7.8	4.0	05	10.8	-	-
2	14.8	20.1	13.3	12.7	14.8	89	995.6	3.3	5.8	2.4	03	1.3	-	-
3	14.0	21.3	7.5	6.1	14.3	89	996.0	3.3	3.6	2.8	09	1.8	-	-
4	14.6	20.3	12.1	10.2	14.2	87	997.8	5.3	4.4	3.0	05	2.3	-	-
5	15.6	21.6	8.8	6.8	14.2	81	996.4	3.2	5.9	3.1	06	0.9	-	-
6	14.3	18.7	12.7	11.6	13.1	81	997.3	6.1	5.0	3.5	05	-	-	-
7	14.2	19.3	9.0	6.8	12.5	79	998.0	5.9	5.0	5.3	09	-	-	-
8	13.1	18.2	9.7	7.4	10.8	73	996.0	10.7	2.5	5.1	08	-	-	-
9	13.8	17.1	7.8	5.7	10.1	74	996.7	9.2	2.6	4.8	08	-	-	-
10	11.3	17.3	5.5	1.7	10.4	79	1002.8	6.5	5.5	2.0	03	0.0	-	-
11	13.5	19.3	7.9	4.2	11.6	77	1005.8	2.3	5.1	1.5	03	-	-	-
12	15.8	23.3	7.9	4.4	13.9	79	1002.9	5.5	3.3	1.9	03	-	-	-
13	18.5	25.6	11.8	9.6	16.8	80	996.1	9.5	0.9	2.9	05	0.7	-	-
14	15.7	19.1	13.7	14.1	14.0	79	995.2	2.5	5.6	4.5	07	-	-	-
15	14.6	20.1	9.7	7.8	12.1	74	997.1	9.5	5.0	5.1	08	-	-	-
16	14.1	19.5	10.2	8.2	12.3	78	999.9	5.0	3.5	3.5	05	-	-	-
17	11.0	15.6	5.7	3.6	9.8	76	1004.4	7.2	4.5	4.8	08	-	-	-
18	10.2	14.2	7.8	8.9	10.4	84	1000.9	0.4	6.8	3.9	06	3.0	-	-
19	7.8	14.2	1.9	- 0.5	8.4	80	1009.7	8.1	2.5	3.6	06	-	-	-
20	10.9	16.5	4.7	2.2	8.7	69	1009.3	7.6	4.0	4.5	08	-	-	-
21	13.6	21.5	8.0	6.4	12.0	78	1003.8	5.7	2.9	5.1	07	0.0	-	-
22	10.2	15.4	7.9	7.2	10.1	82	1000.5	3.3	3.1	3.5	06	0.5	-	-
23	8.1	14.8	1.2	- 3.4	8.3	78	997.7	4.7	4.6	3.1	07	0.1	-	-
24	8.1	13.5	2.7	- 1.4	9.4	87	997.2	1.7	6.1	3.0	05	0.4	-	-
25	9.7	12.4	8.7	8.5	10.9	91	994.3	-	6.1	4.8	08	4.0	-	-
26	8.1	13.4	1.0	- 2.9	8.4	79	1000.6	7.9	4.3	2.5	04	-	-	-
27	10.7	13.2	9.0	7.2	10.7	84	995.5	-	7.0	5.0	07	1.1	-	-
28	6.5	12.5	1.0	- 2.9	7.8	82	1000.4	6.3	3.5	2.5	05	0.1	-	-
29	4.5	11.7	- 2.5	- 6.8	5.6	70	1005.7	9.7	0.3	1.1	02	-	-	-
30	9.0	16.9	1.8	- 2.9	8.4	71	998.9	6.3	5.8	3.0	04	-	-	-

ZIELONA GÓRA

Wrzesień 1966

DNI	TEMPERATURA POWIETRZA				PRĘŻNOŚĆ PARY WODNEJ	WILGOTNOŚĆ WZGLĘDNA	CIŚNIENIE ATMOSFERYCZNE	USŁONECZNIENIE	ZACHMURZENIE	WIATR		OPAD	ŚNIEG	
	T	Max	Min	T_0	e	U	P	S	N	v	v_{max}	R_d	s_h	s_g
1	15.0	19.3	12.9	12.5	14.1	83	989.1	4.3	7.0	3.9	06	0.0	-	-
2	16.2	21.6	13.0	12.1	14.6	80	991.0	3.4	6.6	3.6	05	0.1	-	-
3	16.9	21.3	14.5	12.8	13.7	72	991.0	5.8	6.1	4.5	06	0.0	-	-
4	15.5	20.7	12.1	10.0	12.5	72	994.7	7.9	4.9	3.8	05	-	-	-
5	14.6	19.4	13.3	11.6	14.0	85	991.1	2.9	7.0	4.4	08	6.1	-	-
6	13.3	15.6	10.3	9.5	13.9	90	995.5	1.8	6.8	3.9	05	0.3	-	-
7	16.0	21.3	11.9	10.0	13.0	73	997.0	10.0	3.4	5.4	08	-	-	-
8	13.3	17.0	10.0	8.5	10.8	72	996.4	8.1	4.6	4.3	06	-	-	-
9	12.5	16.6	8.9	7.2	10.6	74	996.7	3.7	6.0	2.3	03	-	-	-
10	14.3	20.1	8.9	5.0	10.9	69	998.6	10.2	1.4	1.8	03	-	-	-
11	16.8	22.9	11.6	7.7	13.1	70	1000.4	6.8	2.5	1.6	03	-	-	-
12	20.3	27.4	14.3	11.4	16.0	70	995.8	10.9	1.1	3.1	05	-	-	-
13	18.5	23.4	14.9	15.1	18.0	85	989.2	0.4	4.0	4.4	10	6.9	-	-
14	14.0	16.7	10.2	9.5	12.1	76	992.6	4.2	3.8	5.3	07	0.2	-	-
15	15.0	21.6	11.1	9.4	12.2	73	988.9	4.6	5.3	5.4	07	1.6	-	-
16	12.2	17.5	9.6	8.1	10.5	75	998.9	6.7	3.1	3.8	05	-	-	-
17	11.0	15.4	7.3	5.8	9.4	73	1002.9	1.3	6.4	2.8	03	-	-	-
18	11.3	14.6	9.3	8.0	10.1	76	1000.3	0.6	5.8	2.9	04	-	-	-
19	9.9	16.0	4.7	1.2	7.3	62	1008.2	10.7	1.6	2.0	03	-	-	-
20	13.3	19.8	7.4	2.8	8.3	55	1007.2	11.4	3.6	2.9	04	-	-	-
21	15.3	21.7	10.3	7.3	10.0	59	1003.4	10.4	2.3	2.8	04	-	-	-
22	12.0	16.2	8.8	6.9	11.0	79	1000.6	3.5	3.9	2.8	03	0.5	-	-
23	9.2	13.1	6.6	2.1	10.5	90	996.7	-	6.8	2.6	04	1.2	-	-
24	10.6	12.9	8.6	7.6	11.1	87	996.0	1.2	7.8	3.6	06	0.0	-	-
25	11.8	14.8	10.4	9.7	11.6	84	996.1	0.8	6.9	4.5	06	0.2	-	-
26	11.3	13.4	9.6	8.5	12.1	90	997.0	-	7.9	2.3	03	0.7	-	-
27	10.8	12.6	9.7	9.1	10.5	82	995.2	-	6.8	3.8	05	-	-	-
28	10.0	14.5	8.2	7.0	9.5	78	997.7	3.3	5.8	2.3	04	-	-	-
29	11.3	16.4	7.0	2.4	8.7	66	996.7	8.7	4.9	3.6	05	-	-	-
30	10.8	16.9	5.4	3.5	10.7	82	989.3	4.5	4.8	2.4	04	0.1	-	-

LESZNO-STRZYŻEWICE

DNI	TEMPERATURA POWIETRZA				PRĘŻNOŚĆ PARY WODNEJ	WILGOTNOŚĆ WZGLĘDNA	CIŚNIENIE ATMOSFERYCZNE	USŁONECZNIENIE	ZACHMURZENIE	WIATR		OPAD	ŚNIEG	
	T	Max	Min	T_0	e	U	P	S	N	v	v_{max}	R_d	s_h	s_g
1	14.9	20.3	12.1	10.7	14.6	87	998.4	3.6	5.1	3.5	05	2.3	-	-
2	16.6	22.7	11.6	8.7	15.5	83	1000.5	5.7	6.4	3.8	05	0.1	-	-
3	16.7	22.7	13.3	10.2	15.0	80	1000.5	5.4	5.3	4.5	07	0.0	-	-
4	15.2	21.1	10.7	9.0	13.3	79	1004.3	8.5	5.4	3.9	07	0.3	-	-
5	14.1	18.9	11.4	9.2	14.8	92	1000.4	1.8	6.9	3.4	04	10.6	-	-
6	13.6	17.7	10.1	8.3	14.1	91	1009.1	3.4	6.5	3.9	05	0.2	-	-
7	16.1	22.0	10.4	7.7	13.6	76	1006.1	10.9	2.6	5.6	10	-	-	-
8	12.6	18.4	9.5	7.6	11.2	78	1005.7	10.7	3.0	4.3	07	-	-	-
9	11.5	17.5	5.4	2.9	10.2	78	1005.9	4.1	7.5	3.1	07	-	-	-
10	12.3	19.7	4.1	2.4	11.2	81	1008.4	9.0	2.6	1.5	03	-	-	-
11	13.7	23.0	4.9	3.3	12.5	81	1010.0	6.9	2.5	1.4	03	-	-	-
12	18.2	27.5	8.8	7.6	15.9	78	1005.4	9.7	1.4	2.8	04	-	-	-
13	18.7	25.8	14.2	10.8	18.3	86	998.4	5.3	4.3	3.1	05	0.7	-	-
14	13.8	18.4	10.9	9.2	12.7	82	1002.3	6.1	4.6	4.9	09	0.1	-	-
15	15.7	22.9	9.3	7.7	12.6	72	998.8	8.9	5.8	5.8	08	0.8	-	-
16	12.1	17.2	7.4	4.5	11.0	80	1008.0	8.0	3.6	3.5	06	0.0	-	-
17	9.8	14.8	4.1	1.5	9.5	81	1012.4	0.4	7.1	3.0	05	-	-	-
18	10.5	16.0	6.7	5.3	10.3	81	1009.5	0.8	5.5	3.8	05	0.0	-	-
19	6.9	15.7	- 0.9	- 3.6	6.8	73	1017.8	10.2	1.5	1.4	03	-	-	-
20	9.5	19.7	- 0.3	- 2.0	8.5	75	1016.8	9.9	4.1	1.8	04	-	-	-
21	12.2	22.5	3.4	0.2	10.1	74	1012.7	9.7	1.8	2.8	05	-	-	-
22	10.0	17.3	3.9	1.4	10.8	88	1009.5	3.4	4.5	2.5	04	0.0	-	-
23	8.5	12.6	3.5	1.9	10.3	93	1006.1	0.5	6.6	2.4	05	1.4	-	-
24	10.8	14.5	7.1	5.2	11.2	87	1005.2	2.1	6.5	4.3	06	0.0	-	-
25	12.3	15.7	11.3	10.2	11.4	80	1005.2	2.0	7.1	4.4	06	0.0	-	-
26	11.3	14.3	7.8	3.2	12.1	91	1006.4	-	7.8	2.8	05	-	-	-
27	11.2	14.2	7.9	9.2	10.8	82	1004.4	0.0	7.8	3.8	06	-	-	-
28	9.3	13.8	6.5	4.3	9.7	84	1007.1	2.9	5.8	2.4	05	-	-	-
29	10.5	16.1	2.5	- 0.1	8.8	72	1006.9	9.6	5.0	3.4	05	-	-	-
30	11.3	18.6	4.7	2.3	11.1	82	999.1	3.9	6.1	2.8	04	-	-	-

KALISZ

DNI	TEMPERATURA POWIETRZA				PRĘŻNOŚĆ PARY WODNEJ	WILGOTNOŚĆ WZGLĘDNA	CIŚNIENIE ATMOSFERYCZNE	USŁONECZNIENIE	ZACHMURZENIE	WIATR		OPAD	ŚNIEG	
	T	Max	Min	T_0	e	U	P	S	N	v	v_{max}	R_d	s_h	s_g
1	15.2	19.0	13.0	12.6	14.9	87	992.2	2.5	6.4	1.3	02	0.0	-	-
2	16.2	21.3	12.1	10.2	14.6	81	994.7	6.0	6.4	2.4	04	-	-	-
3	17.2	21.9	14.4	12.6	15.0	78	994.4	6.6	6.4	3.1	06	-	-	-
4	15.3	19.9	13.1	10.2	13.4	78	997.9	7.0	4.8	2.5	05	-	-	-
5	14.2	19.5	10.1	8.1	14.5	89	994.3	0.2	6.5	2.4	05	12.7	-	-
6	13.7	17.4	10.2	8.2	13.0	84	998.7	3.6	6.0	3.3	05	0.0	-	-
7	15.9	20.7	12.0	10.2	13.9	78	999.3	10.7	2.8	3.3	07	-	-	-
8	12.9	17.8	9.7	7.4	10.5	72	998.9	10.0	2.1	4.0	07	-	-	-
9	12.0	17.8	7.4	5.6	10.1	75	999.0	5.4	6.0	2.3	05	-	-	-
10	13.4	19.2	7.3	4.1	11.1	75	1002.1	7.1	2.5	0.8	01	-	-	-
11	14.7	21.9	7.2	4.7	12.3	77	1003.7	8.2	2.5	0.6	02	-	-	-
12	17.8	26.8	9.7	8.1	14.9	76	1000.2	8.5	1.6	1.5	03	-	-	-
13	19.1	26.5	14.4	12.7	18.3	85	992.7	4.8	4.0	2.4	04	8.3	-	-
14	13.9	16.4	12.1	10.2	12.9	82	996.0	6.1	5.0	3.8	07	0.0	-	-
15	15.2	21.1	10.8	8.2	12.1	72	993.6	8.6	3.9	5.5	08	0.6	-	-
16	13.1	17.8	10.3	8.1	11.5	77	1000.9	8.4	3.0	2.1	04	-	-	-
17	9.9	13.9	5.5	3.2	9.5	79	1005.4	0.6	6.4	2.0	03	-	-	-
18	10.7	14.4	8.0	6.2	10.3	80	1002.4	0.9	6.3	3.0	06	0.0	-	-
19	8.2	14.6	1.9	- 1.8	7.3	78	1011.1	9.6	1.8	0.4	01	-	-	-
20	10.0	18.4	1.2	- 0.8	7.9	69	1009.8	9.0	3.6	1.1	02	-	-	-
21	13.5	22.7	6.0	3.2	10.6	71	1005.7	6.7	0.5	2.6	06	-	-	-
22	11.1	16.8	6.6	4.6	11.4	86	1002.1	1.1	5.1	1.6	02	0.0	-	-
23	9.3	12.9	6.5	5.2	10.2	88	999.2	1.1	5.8	3.0	05	0.4	-	-
24	10.4	13.9	8.0	5.7	10.6	85	998.4	2.6	7.4	2.5	05	-	-	-
25	12.0	14.9	10.1	7.4	11.5	82	997.9	0.7	7.5	4.9	08	1.1	-	-
26	10.6	13.9	6.1	2.7	11.5	90	1000.1	0.9	6.3	1.4	02	0.0	-	-
27	11.1	12.9	10.1	9.3	10.8	82	997.5	-	7.8	3.6	07	-	-	-
28	9.5	13.7	7.2	5.7	9.2	79	1000.6	-	4.1	1.5	03	-	-	-
29	8.4	15.3	2.7	- 0.3	7.5	72	1001.2	8.2	1.6	2.1	04	-	-	-
30	10.0	16.0	3.8	1.8	10.5	84	993.7	-	6.5	1.3	02	-	-	-

ŁÓDŹ – LUBLINEK

DNI	TEMPERATURA POWIETRZA T	Max	Min	T_0	PRĘŻNOŚĆ PARY WODNEJ e	WILGOTNOŚĆ WZGLĘDNA U	CIŚNIENIE ATMOSFERYCZNE P	USŁONECZNIENIE S	ZACHMURZENIE N	WIATR v	v_{max}	OPAD R_d	ŚNIEG s_h	s_g
1	14.8	18.0	13.3	13.3	15.1	90	986.9	–	7.8	2.6	04	0.4	–	–
2	14.4	19.9	9.3	6.8	13.9	85	989.7	5.3	4.9	2.3	04	1.7	–	–
3	16.7	21.0	13.6	12.4	15.0	80	989.5	6.3	6.3	3.8	07	–	–	–
4	14.6	18.9	11.0	9.3	13.2	80	993.0	6.5	3.6	3.4	07	–	–	–
5	14.6	20.7	11.0	8.8	14.2	85	989.2	1.7	6.3	3.9	06	1.3	–	–
6	13.1	17.7	9.8	8.1	12.2	83	993.1	5.3	5.9	4.4	07	0.1	–	–
7	15.6	20.3	12.8	11.3	13.3	76	993.7	8.7	5.1	6.3	10	–	–	–
8	12.3	17.4	9.6	7.6	9.9	71	993.0	9.3	1.6	5.3	08	–	–	–
9	11.2	16.4	6.3	3.4	9.6	74	993.2	5.7	5.8	4.0	08	–	–	–
10	13.1	18.7	7.3	4.1	10.3	71	997.2	7.1	4.9	1.3	04	–	–	–
11	14.6	21.9	7.6	5.9	11.5	72	998.9	8.3	1.8	0.6	02	–	–	–
12	18.0	26.0	10.3	8.9	14.8	74	995.8	7.7	1.1	1.9	04	–	–	–
13	19.9	26.4	14.8	13.2	18.2	80	987.9	8.7	3.6	4.6	06	8.6	–	–
14	13.9	20.7	12.5	11.4	12.6	80	990.8	5.0	5.9	5.8	09	–	–	–
15	14.9	20.4	9.9	8.3	12.2	74	989.0	8.8	3.3	7.4	12	–	–	–
16	13.2	17.4	10.3	10.3	11.3	76	995.5	8.7	4.4	4.3	07	–	–	–
17	9.5	13.3	4.1	0.9	8.8	76	1000.1	1.6	4.3	3.4	07	–	–	–
18	10.0	13.4	7.5	6.0	10.1	82	996.8	0.5	6.5	4.3	08	2.3	–	–
19	6.9	13.4	– 0.6	– 3.3	7.2	75	1005.8	10.2	1.3	1.6	03	–	–	–
20	9.9	17.5	3.5	0.3	7.9	68	1004.7	9.2	3.3	2.4	06	–	–	–
21	13.0	21.4	5.2	1.7	10.3	71	1000.5	9.8	0.1	2.6	06	–	–	–
22	10.2	14.6	6.1	2.9	11.3	91	996.6	0.3	5.0	1.5	03	1.0	–	–
23	8.4	12.0	6.1	4.2	10.0	91	993.4	0.4	6.8	1.8	04	0.1	–	–
24	9.8	13.8	7.3	6.0	10.4	86	992.7	2.6	7.4	3.0	06	0.3	–	–
25	10.6	13.8	9.3	8.8	10.7	85	991.9	0.6	6.6	4.5	08	2.1	–	–
26	9.3	15.5	2.5	1.0	10.4	89	994.9	1.6	6.1	2.4	06	–	–	–
27	10.3	12.3	9.6	7.9	10.7	85	991.7	–	7.4	4.8	07	0.0	–	–
28	8.8	13.6	5.8	2.4	8.9	80	995.0	3.5	5.0	3.1	06	–	–	–
29	8.4	13.7	3.8	2.2	6.7	63	997.0	9.8	3.0	3.1	06	–	–	–
30	10.2	15.7	4.0	2.9	9.9	79	989.1	0.9	5.6	3.6	05	–	–	–

LUBLIN

Wrzesień 1966

DNI	TEMPERATURA POWIETRZA T	Max	Min	T_0	PRĘŻNOŚĆ PARY WODNEJ e	WILGOTNOŚĆ WZGLĘDNA U	CIŚNIENIE ATMOSFERYCZNE P	USŁONECZNIENIE S	ZACHMURZENIE N	WIATR v	v_{max}	OPAD R_d	ŚNIEG s_h	s_g
1	13.6	15.8	11.9	10.5	14.2	91	989.3	.	8.0	2.9	04	8.0	–	–
2	14.4	20.0	12.3	11.4	14.5	89	991.4	.	5.0	1.3	03	0.2	–	–
3	14.4	21.4	7.4	5.3	14.6	89	991.6	.	4.9	1.1	04	6.4	–	–
4	15.0	19.8	12.5	9.0	14.8	87	993.8	.	5.0	1.8	04	0.7	–	–
5	15.0	22.2	6.5	4.3	13.8	82	991.7	.	5.8	2.4	05	3.0	–	–
6	13.8	18.1	12.6	10.9	12.7	81	993.6	.	4.8	2.8	04	–	–	–
7	14.4	19.9	6.5	3.6	13.0	81	994.5	.	5.6	2.6	05	–	–	–
8	12.8	17.4	10.1	7.3	11.0	76	993.2	.	3.6	4.0	07	–	–	–
9	11.3	17.0	7.6	3.8	10.2	78	993.4	.	5.9	3.3	05	–	–	–
10	11.7	17.3	4.2	1.0	10.7	79	998.6	.	4.1	1.3	04	0.2	–	–
11	14.0	21.5	8.1	4.8	12.4	81	1000.8	.	3.9	0.6	02	–	–	–
12	15.4	24.0	6.8	4.4	14.2	83	998.4	.	1.8	1.1	03	–	–	–
13	19.8	26.8	13.5	8.9	17.2	76	991.3	.	1.8	3.8	05	0.8	–	–
14	15.5	21.2	12.7	13.5	14.3	82	992.0	.	4.8	3.4	06	0.0	–	–
15	14.6	20.7	8.9	6.3	11.8	73	993.0	.	3.8	4.8	08	–	–	–
16	14.3	19.4	9.1	5.6	12.5	78	995.9	.	3.9	2.3	04	–	–	–
17	10.8	16.0	6.0	2.9	9.8	77	1000.7	.	3.5	3.1	05	–	–	–
18	10.3	14.8	7.0	4.0	10.3	83	996.8	.	6.4	3.1	05	0.3	–	–
19	7.2	13.8	2.6	– 0.9	7.9	79	1005.7	.	1.9	2.8	04	–	–	–
20	8.9	17.0	0.4	– 2.3	7.8	73	1005.8	.	3.4	2.6	06	–	–	–
21	13.9	22.1	6.7	2.8	11.6	75	1000.7	.	0.4	3.3	06	–	–	–
22	9.7	14.1	6.5	6.4	10.7	89	996.5	.	4.1	2.6	04	0.1	–	–
23	6.8	14.4	– 1.0	– 3.6	8.2	85	993.7	.	3.5	2.0	04	0.4	–	–
24	9.2	12.7	5.0	1.5	10.1	87	993.1	.	6.8	2.3	03	0.1	–	–
25	10.4	12.0	9.0	7.7	11.7	93	991.5	.	6.8	5.1	07	2.5	–	–
26	8.6	15.1	– 0.1	– 3.0	9.2	83	996.4	.	3.9	1.9	03	–	–	–
27	11.3	14.4	9.9	8.6	10.9	82	992.3	.	7.6	3.8	06	0.3	–	–
28	8.1	13.2	2.9	– 0.2	8.8	83	995.7	.	4.0	2.0	04	–	–	–
29	6.9	13.5	0.8	– 4.1	6.6	71	999.7	.	1.5	1.5	03	–	–	–
30	10.1	18.0	2.2	– 1.1	10.3	82	992.9	.	6.5	1.6	03	0.0	–	–

LEGNICA

DNI	TEMPERATURA POWIETRZA T	Max	Min	T_0	PRĘŻNOŚĆ PARY WODNEJ e	WILGOTNOŚĆ WZGLĘDNA U	CIŚNIENIE ATMOSFERYCZNE P	USŁONECZNIENIE S	ZACHMURZENIE N	WIATR v	v_{max}	OPAD R_d	ŚNIEG s_h	s_g
1	15.7	19.9	13.0	10.8	14.3	81	995.2	.	6.4	4.3	09	0.0	–	–
2	17.1	22.9	13.2	11.3	14.9	77	997.2	.	4.6	2.8	05	–	–	–
3	16.8	22.0	14.3	10.4	15.0	79	997.4	.	6.0	2.5	04	1.6	–	–
4	16.2	20.9	13.4	11.0	13.7	76	1001.0	.	5.5	2.4	04	0.0	–	–
5	15.2	18.5	12.7	9.7	14.7	85	997.1	.	7.1	2.4	04	3.6	–	–
6	14.4	17.2	11.9	9.8	14.2	86	1001.8	.	6.0	3.4	05	0.4	–	–
7	18.0	22.5	13.4	10.9	14.2	70	1003.1	.	4.5	5.4	08	–	–	–
8	14.9	19.0	12.6	10.5	11.7	69	1002.5	.	5.0	3.4	07	–	–	–
9	13.1	17.0	9.8	6.7	11.3	76	1002.4	.	5.4	2.6	04	–	–	–
10	13.4	21.6	5.3	3.5	11.9	80	1004.3	.	1.4	0.6	02	–	–	–
11	15.7	23.4	8.7	5.8	12.8	75	1006.1	.	4.0	1.0	04	–	–	–
12	19.8	28.0	10.5	8.0	16.7	75	1001.6	.	1.4	2.0	04	–	–	–
13	19.5	26.2	14.2	11.2	18.1	81	995.2	.	3.6	2.1	03	2.2	–	–
14	15.0	18.3	12.7	10.3	12.2	72	999.4	.	2.6	4.1	07	–	–	–
15	16.3	22.9	9.9	6.6	12.5	69	996.1	.	5.1	3.8	07	1.8	–	–
16	13.2	18.3	11.8	9.0	11.6	77	1004.7	.	5.1	2.9	04	–	–	–
17	11.1	19.2	7.1	4.3	9.5	74	1008.9	.	4.4	2.5	04	–	–	–
18	11.2	16.0	7.9	4.7	10.1	77	1006.0	.	5.9	2.0	03	–	–	–
19	8.6	15.2	2.5	– 1.0	8.4	78	1013.7	.	0.5	0.4	02	–	–	–
20	10.5	19.5	1.7	– 1.1	8.8	73	1013.1	.	3.9	1.4	03	–	–	–
21	13.2	22.2	4.0	0.9	10.3	72	1009.3	.	2.0	1.5	04	–	–	–
22	11.9	15.9	8.4	2.9	11.3	81	1006.2	.	2.3	2.8	05	0.0	–	–
23	10.7	14.7	7.1	4.8	9.7	77	1002.6	.	6.3	4.0	07	0.2	–	–
24	11.3	12.9	8.9	6.6	11.2	84	1002.1	.	7.6	2.4	05	0.0	–	–
25	12.1	14.7	10.9	10.2	11.4	81	1002.3	.	7.5	5.1	06	–	–	–
26	12.5	15.0	10.4	8.1	12.3	85	1002.9	.	7.9	2.5	06	–	–	–
27	11.8	13.4	10.7	9.6	10.9	79	1001.3	.	8.0	3.0	04	0.0	–	–
28	11.4	13.3	10.2	9.0	11.2	83	1003.4	.	8.0	1.5	03	–	–	–
29	11.1	16.4	8.5	7.3	10.0	78	1002.0	.	5.0	2.9	07	–	–	–
30	11.2	17.3	5.0	2.1	11.8	88	994.5	.	7.0	1.6	03	–	–	–

WIELUŃ

DNI	TEMPERATURA POWIETRZA T	Max	Min	T_0	PRĘŻNOŚĆ PARY WODNEJ e	WILGOTNOŚĆ WZGLĘDNA U	CIŚNIENIE ATMOSFERYCZNE P	USŁONECZNIENIE S	ZACHMURZENIE N	WIATR v	v_{max}	OPAD R_d	ŚNIEG s_h	s_g
1	14.2	19.1	12.2	11.4	14.9	92	986.2	0.5	7.5	1.8	03	0.5	–	–
2	15.3	20.6	11.2	9.6	14.6	84	988.8	4.6	5.8	2.0	03	0.4	–	–
3	16.9	21.7	13.5	11.7	15.5	81	988.7	4.4	6.8	2.3	05	0.0	–	–
4	14.8	19.6	12.6	11.1	13.3	80	992.2	6.2	5.4	2.4	04	–	–	–
5	14.5	21.7	10.6	8.8	14.7	89	988.4	2.0	5.5	2.0	03	1.0	–	–
6	13.7	18.2	9.9	7.8	12.7	83	992.5	4.8	5.8	1.6	02	0.6	–	–
7	16.3	21.4	13.1	11.2	14.2	79	993.5	9.8	4.4	2.8	06	–	–	–
8	13.6	18.4	10.7	8.5	11.4	73	992.7	11.5	3.8	2.5	05	–	–	–
9	11.7	17.6	7.4	5.2	10.4	77	992.7	5.1	5.3	2.0	04	–	–	–
10	13.5	20.1	7.5	4.4	11.2	75	996.0	8.9	3.4	1.0	01	–	–	–
11	14.4	21.8	6.9	4.6	12.8	80	997.6	7.1	2.5	1.1	02	–	–	–
12	18.5	26.5	11.6	8.4	15.7	76	994.4	10.2	1.1	2.3	04	–	–	–
13	20.3	26.8	15.4	12.2	19.0	81	986.6	9.4	4.4	2.1	03	17.3	–	–
14	14.2	20.9	12.1	10.7	13.4	83	990.5	4.3	4.8	2.1	04	0.3	–	–
15	14.7	20.7	8.9	7.3	12.5	76	988.2	9.1	4.0	2.9	06	–	–	–
16	13.2	17.4	8.9	9.5	12.1	80	994.9	5.4	4.4	1.5	03	–	–	–
17	10.0	14.1	5.5	2.9	9.5	79	999.4	2.7	3.4	1.6	04	–	–	–
18	10.1	13.8	7.1	5.0	10.4	84	996.1	–	5.1	1.5	03	–	–	–
19	7.4	14.4	0.8	– 1.9	7.5	76	1004.4	11.2	0.8	1.0	01	–	–	–
20	10.3	17.3	3.6	0.4	8.3	68	1003.9	10.9	4.0	1.1	02	–	–	–
21	13.6	20.9	7.0	3.7	11.0	72	1000.0	11.5	1.6	1.4	02	–	–	–
22	11.4	15.9	7.8	4.2	11.7	87	996.0	4.2	4.9	1.6	03	0.1	–	–
23	9.2	17.1	6.1	4.9	10.4	90	992.8	0.1	5.9	1.5	02	0.5	–	–
24	10.4	14.6	7.5	4.2	10.8	87	992.1	2.0	7.5	1.6	03	0.0	–	–
25	11.2	13.3	9.8	9.1	11.8	89	991.8	–	7.4	2.5	04	1.7	–	–
26	11.4	15.9	8.3	5.2	11.8	89	993.8	2.9	7.0	1.4	02	–	–	–
27	10.7	12.5	9.5	8.9	10.9	85	991.2	0.2	7.6	1.8	03	–	–	–
28	9.5	12.9	8.0	7.0	10.4	88	994.2	0.5	7.1	1.1	02	0.2	–	–
29	9.1	15.8	5.1	2.1	9.0	80	994.7	8.7	4.6	1.6	04	–	–	–
30	11.1	17.7	3.8	1.8	11.7	88	986.8	0.3	6.9	1.5	02	0.0	–	–

Tablica II

ZGORZELEC

DNI	TEMPERATURA POWIETRZA				PREŻNOŚĆ PARY WODNEJ	WILGOTNOŚĆ WZGLĘDNA	CIŚNIENIE ATMOSFERYCZNE	USŁONECZNIENIE	ZACHMURZENIE	WIATR		OPAD	ŚNIEG	
	T	Max	Min	T_g	e	U	P	S	N	v	v_{max}	R_d	s_h	s_g
1	14.0	18.8	12.8	11.4	13.8	86	986.4	2.6	7.1	2.5	04	5.6	-	-
2	15.5	19.1	11.4	9.4	14.3	82	988.2	4.7	4.8	3.1	05	0.0	-	-
3	15.7	18.9	14.3	12.5	14.7	84	988.5	1.6	6.4	2.8	05	4.9	-	-
4	15.9	20.0	11.7	10.0	12.8	72	991.9	7.7	4.5	2.1	04	-	-	-
5	14.7	18.4	13.5	11.2	15.0	90	988.2	2.2	6.5	3.3	05	7.1	-	-
6	13.6	15.5	10.9	9.4	13.9	89	993.3	0.3	6.5	2.3	04	0.9	-	-
7	17.2	21.4	12.6	10.1	13.6	70	994.8	10.1	5.1	3.4	05	-	-	-
8	14.2	17.8	12.8	11.9	11.7	73	993.9	2.5	5.0	2.3	04	-	-	-
9	11.9	16.5	8.0	5.8	10.8	80	993.3	3.5	4.4	1.1	03	-	-	-
10	13.4	20.9	6.7	4.8	11.9	80	994.8	7.7	2.1	0.9	02	-	-	-
11	16.0	22.9	9.7	6.9	14.1	80	996.9	4.1	2.4	1.3	03	-	-	-
12	19.6	25.7	12.9	10.6	16.1	73	992.3	9.4	0.1	2.9	05	-	-	-
13	18.6	22.7	14.4	13.6	18.1	84	986.5	1.8	4.0	4.1	08	0.3	-	-
14	13.8	17.0	10.9	9.3	11.5	73	990.7	2.8	3.4	3.9	06	0.0	-	-
15	14.7	21.0	10.6	8.8	12.0	73	986.8	6.3	4.0	4.1	06	3.8	-	-
16	12.0	15.3	10.8	9.2	11.2	81	996.0	2.0	4.4	3.1	07	-	-	-
17	9.5	13.9	6.2	3.5	9.6	83	999.8	1.4	5.1	1.1	03	-	-	-
18	9.5	14.1	5.5	4.0	10.6	89	997.1	0.5	4.4	1.1	02	-	-	-
19	7.8	15.2	1.0	0.3	8.6	84	1003.9	8.5	1.3	0.4	01	-	-	-
20	10.0	18.8	3.3	1.0	7.8	75	1004.1	10.0	1.5	1.0	02	-	-	-
21	12.3	22.2	5.4	3.9	10.3	76	1000.4	9.6	1.8	1.5	03	-	-	-
22	9.3	14.5	5.2	2.8	10.5	90	997.7	4.2	2.9	1.3	03	-	-	-
23	8.4	13.5	2.4	0.8	9.7	89	994.2	0.2	5.5	1.8	04	4.4	-	-
24	10.7	11.5	9.3	7.4	11.9	93	993.6	-	7.9	2.5	04	0.3	-	-
25	11.1	12.2	9.8	9.7	12.2	93	994.0	-	7.5	2.4	04	1.0	-	-
26	11.8	14.0	9.9	8.1	12.5	91	993.9	-	7.5	0.8	02	0.0	-	-
27	10.9	12.3	9.8	8.9	11.3	86	992.7	-	7.8	2.1	03	0.0	-	-
28	10.5	12.1	9.5	8.8	11.2	88	994.0	-	7.5	1.0	02	-	-	-
29	10.9	16.1	7.4	4.6	10.5	83	991.7	5.8	5.1	1.1	03	-	-	-
30	9.2	17.2	2.1	0.3	10.3	89	985.1	1.3	4.0	0.5	01	-	-	-

WROCŁAW-STRACHOWICE

Wrzesień 1966

DNI	TEMPERATURA POWIETRZA				PREŻNOŚĆ PARY WODNEJ	WILGOTNOŚĆ WZGLĘDNA	CIŚNIENIE ATMOSFERYCZNE	USŁONECZNIENIE	ZACHMURZENIE	WIATR		OPAD	ŚNIEG	
	T	Max	Min	T_g	e	U	P	S	N	v	v_{max}	R_d	s_h	s_g
1	14.4	20.0	10.6	7.9	14.2	87	995.6	.	5.8	3.0	06	0.3	-	-
2	16.5	22.3	10.3	8.3	14.5	79	997.8	.	6.6	3.3	05	0.0	-	-
3	16.6	21.9	13.5	10.9	15.0	80	997.9	.	5.9	3.0	08	1.1	-	-
4	15.8	20.7	11.2	9.4	13.1	75	1001.5	.	4.1	3.4	06	1.5	-	-
5	14.8	19.1	10.5	8.9	14.6	86	997.5	.	5.4	4.0	05	1.8	-	-
6	14.4	17.3	11.4	9.9	13.5	83	1002.2	.	6.3	3.8	05	0.3	-	-
7	17.2	21.9	13.4	12.3	13.7	72	1003.4	.	4.3	5.4	09	-	-	-
8	14.4	17.8	12.2	10.4	11.6	71	1002.7	.	4.4	3.9	06	-	-	-
9	11.8	16.6	6.6	3.4	10.8	80	1002.6	.	5.6	2.5	05	-	-	-
10	13.9	20.9	4.8	3.0	11.6	76	1004.8	.	1.1	0.6	02	-	-	-
11	15.3	22.9	7.2	5.4	12.9	77	1006.6	.	2.6	1.3	03	-	-	-
12	19.2	27.3	11.1	9.0	16.6	77	1002.7	.	0.4	2.8	05	-	-	-
13	20.0	26.3	14.4	11.5	19.0	82	995.7	.	3.1	3.3	05	3.3	-	-
14	14.4	18.3	11.3	9.2	12.4	77	999.9	.	5.0	5.1	08	-	-	-
15	15.5	21.4	9.7	6.5	12.3	72	997.1	.	3.3	5.8	09	0.3	-	-
16	12.8	16.8	10.4	7.3	11.4	78	1004.8	.	4.6	3.4	05	-	-	-
17	9.9	15.0	3.5	0.9	9.1	77	1009.2	.	4.9	2.0	04	-	-	-
18	10.6	15.8	5.5	2.7	10.0	80	1006.3	.	5.5	2.6	04	-	-	-
19	8.5	15.7	2.4	- 0.7	8.1	77	1014.0	.	0.6	0.9	02	-	-	-
20	9.4	18.4	0.8	- 1.0	8.3	74	1013.0	.	2.1	1.0	03	-	-	-
21	12.5	21.6	4.4	1.3	10.3	75	1009.6	.	1.6	1.3	02	-	-	-
22	10.1	15.0	5.0	1.0	11.2	90	1006.3	.	4.0	2.3	03	0.0	-	-
23	9.9	14.6	5.0	1.4	9.8	83	1002.8	.	6.3	3.8	06	0.3	-	-
24	11.1	13.6	8.2	7.1	11.3	86	1002.3	.	7.5	4.3	08	0.0	-	-
25	11.8	14.3	10.5	10.1	11.2	81	1002.3	.	7.4	5.1	08	0.4	-	-
26	12.1	14.2	9.0	7.3	12.1	87	1003.5	.	7.6	2.4	05	-	-	-
27	11.5	13.2	10.1	9.2	10.9	81	1001.8	.	8.0	4.3	05	-	-	-
28	11.0	13.6	9.4	8.3	11.4	87	1003.8	.	7.3	1.9	03	-	-	-
29	11.8	16.3	8.4	7.9	9.8	73	1002.8	.	5.1	3.7	06	-	-	-
30	11.8	17.7	6.4	5.0	12.1	88	995.5	.	7.0	1.4	03	-	-	-

JELENIA GÓRA

DNI	TEMPERATURA POWIETRZA				PREŻNOŚĆ PARY WODNEJ	WILGOTNOŚĆ WZGLĘDNA	CIŚNIENIE ATMOSFERYCZNE	USŁONECZNIENIE	ZACHMURZENIE	WIATR		OPAD	ŚNIEG	
	T	Max	Min	T_g	e	U	P	S	N	v	v_{max}	R_d	s_h	s_g
1	14.2	18.1	11.3	9.8	13.3	83	970.5	3.5	6.8	1.5	04	0.2	-	-
2	15.0	20.4	8.1	6.3	13.3	80	972.4	5.3	5.4	1.3	04	0.0	-	-
3	15.0	19.2	12.2	8.3	13.4	79	972.7	2.4	6.8	2.3	05	0.1	-	-
4	14.2	19.0	9.5	5.9	12.1	77	975.9	4.7	5.9	1.0	03	0.2	-	-
5	13.4	17.5	8.2	4.9	13.8	90	972.3	0.9	6.9	1.4	04	8.3	-	-
6	13.3	15.5	8.1	4.3	13.0	85	976.9	0.9	6.8	2.3	04	1.3	-	-
7	17.1	21.2	13.1	10.1	13.3	69	978.6	10.4	5.5	3.5	07	-	-	-
8	13.1	17.5	12.0	10.8	12.4	83	977.4	1.6	6.4	3.3	06	-	-	-
9	10.0	15.4	4.8	1.3	10.1	84	977.2	4.1	4.8	0.8	03	-	-	-
10	11.6	19.6	3.1	1.0	10.8	81	978.9	10.1	1.8	0.0	00	-	-	-
11	13.8	22.3	5.7	2.9	13.1	85	981.2	4.1	2.8	0.4	03	-	-	-
12	17.6	27.9	6.8	4.9	14.9	77	976.8	10.3	0.3	1.1	05	-	-	-
13	17.8	24.8	12.6	9.7	16.2	81	970.8	5.4	4.0	2.3	04	5.1	-	-
14	13.5	16.2	9.8	6.5	11.3	73	974.7	4.1	5.0	3.3	05	-	-	-
15	14.6	19.8	8.6	4.4	11.3	69	971.1	7.3	4.6	3.8	08	0.5	-	-
16	11.0	17.3	8.9	5.7	10.7	82	979.6	2.0	5.3	2.4	04	-	-	-
17	8.3	13.4	2.4	- 1.6	8.8	82	983.3	3.9	4.6	0.8	03	-	-	-
18	8.6	13.3	2.6	- 0.1	9.7	87	980.7	0.4	5.0	0.5	02	-	-	-
19	7.7	14.2	1.1	- 1.0	8.4	82	987.4	8.9	2.1	0.6	00	-	-	-
20	8.1	18.1	- 0.7	- 4.4	8.1	79	987.9	10.0	1.5	0.5	02	-	-	-
21	9.7	20.3	0.6	- 1.5	9.6	81	984.3	9.0	2.3	0.3	02	-	-	-
22	7.7	14.6	1.8	0.0	9.6	90	981.1	3.9	2.1	0.6	03	0.0	-	-
23	7.5	13.5	1.9	0.5	9.0	88	977.5	1.3	7.9	1.8	05	1.4	-	-
24	9.9	10.7	7.3	4.4	10.9	90	977.0	-	8.0	3.1	05	0.2	-	-
25	10.0	11.3	9.1	8.2	11.0	89	977.5	0.1	8.0	3.4	06	0.7	-	-
26	9.9	13.0	7.7	6.0	10.7	89	977.6	-	7.6	1.0	02	-	-	-
27	9.6	11.0	7.2	6.1	10.0	84	978.2	-	8.0	2.0	05	-	-	-
28	9.8	11.8	8.2	6.6	10.6	88	977.6	-	7.3	0.1	01	-	-	-
29	9.8	15.6	4.3	0.1	9.6	81	975.6	6.9	4.8	1.6	04	-	-	-
30	8.6	17.5	1.0	- 1.7	10.1	90	969.0	3.6	4.0	0.0	00	-	-	-

KIELCE

DNI	TEMPERATURA POWIETRZA				PREŻNOŚĆ PARY WODNEJ	WILGOTNOŚĆ WZGLĘDNA	CIŚNIENIE ATMOSFERYCZNE	USŁONECZNIENIE	ZACHMURZENIE	WIATR		OPAD	ŚNIEG	
	T	Max	Min	T_g	e	U	P	S	N	v	v_{max}	R_d	s_h	s_g
1	13.8	15.2	13.2	12.9	15.2	97	977.8	.	8.0	1.6	04	13.8	-	-
2	13.6	18.1	9.5	7.5	13.4	87	981.0	.	5.4	1.9	04	0.0	-	-
3	15.8	21.1	11.3	9.2	14.8	83	981.0	.	7.0	1.6	04	5.6	-	-
4	14.3	18.9	12.1	11.7	13.5	84	984.0	.	3.6	1.6	04	-	-	-
5	14.7	21.2	8.9	6.9	14.6	88	981.0	.	6.4	2.6	04	11.9	-	-
6	13.0	17.0	10.7	9.4	13.8	81	983.9	.	5.5	2.0	05	0.3	-	-
7	16.0	20.4	8.4	7.1	13.2	75	984.9	.	4.8	2.6	04	-	-	-
8	13.6	17.9	11.5	8.9	10.9	72	983.8	.	3.3	2.9	05	-	-	-
9	10.5	16.8	5.6	3.5	9.9	80	983.8	.	4.9	1.6	05	-	-	-
10	11.6	18.3	5.0	3.1	10.3	78	988.0	.	3.1	0.6	03	0.0	-	-
11	13.1	20.7	6.0	4.2	11.4	78	989.6	.	2.8	0.6	02	-	-	-
12	16.3	25.1	7.4	5.6	14.2	79	987.5	.	1.3	0.8	02	-	-	-
13	19.8	26.8	13.9	12.2	16.9	75	980.0	.	3.9	2.8	05	2.1	-	-
14	14.8	20.1	13.6	12.9	12.9	77	982.1	.	5.3	2.8	05	-	-	-
15	14.7	20.7	8.9	7.1	10.8	68	981.8	.	4.1	4.3	07	-	-	-
16	12.7	19.1	7.7	5.3	11.2	78	986.0	.	4.5	0.9	02	-	-	-
17	8.6	15.1	3.2	0.8	8.4	78	990.6	.	2.5	1.1	03	-	-	-
18	9.9	15.3	3.1	2.6	9.7	80	987.2	.	6.4	1.6	04	0.3	-	-
19	6.3	14.3	- 0.8	- 2.8	7.1	78	995.4	.	0.8	0.5	02	-	-	-
20	7.9	17.0	0.2	- 1.4	7.3	74	995.5	.	4.8	0.5	01	-	-	-
21	11.8	21.6	2.4	- 0.2	10.0	75	991.3	.	0.5	1.1	03	-	-	-
22	9.2	15.6	4.1	0.6	10.7	91	986.8	.	4.5	1.5	05	0.0	-	-
23	8.2	11.9	6.2	3.9	9.2	85	983.8	.	7.0	1.9	05	0.2	-	-
24	9.8	13.3	5.4	2.6	9.9	84	983.2	.	7.5	1.8	04	0.1	-	-
25	10.5	12.0	9.2	7.9	11.1	88	982.4	.	7.8	3.8	05	0.5	-	-
26	10.1	14.0	3.3	0.3	10.2	83	985.6	.	6.6	1.1	03	-	-	-
27	10.8	13.8	9.4	8.9	10.0	78	987.7	.	7.6	2.8	05	0.0	-	-
28	8.3	12.4	5.4	4.8	9.0	82	985.5	.	4.9	1.6	03	-	-	-
29	7.8	13.7	0.1	- 2.5	7.7	75	987.2	.	4.6	1.5	04	-	-	-
30	11.0	15.3	4.9	3.0	11.2	85	979.8	.	6.4	2.3	03	-	-	-

CZĘSTOCHOWA

DNI	TEMPERATURA POWIETRZA				PRĘŻNOŚĆ PARY WODNEJ	WILGOTNOŚĆ WZGLĘDNA	CIŚNIENIE ATMOSFERYCZNE	USŁONECZNIENIE	ZACHMURZENIE	WIATR		OPAD	ŚNIEG	
	T	Max	Min	T_g	e	U	P	S	N	v	v_{max}	R_d	s_h	s_g
1	14.3	18.2	12.7	11.9	14.6	89	979.2	.	7.8	2.3	03	1.5	–	–
2	14.6	20.4	10.3	8.3	14.1	86	982.1	.	4.8	2.1	04	0.3	–	–
3	16.8	22.0	13.2	12.5	15.3	81	982.3	.	6.5	2.8	06	2.4	–	–
4	14.5	19.1	12.3	11.4	13.1	81	985.6	.	4.9	2.3	04	–	–	–
5	14.4	21.1	9.7	7.9	14.7	89	981.8	.	6.0	3.0	08	2.4	–	–
6	14.0	18.0	10.6	9.9	12.2	78	985.7	.	6.3	2.9	04	0.0	–	–
7	16.2	21.1	12.6	11.5	13.4	75	986.8	.	5.1	4.0	09	–	–	–
8	13.9	17.0	11.5	9.5	11.8	75	985.8	.	4.9	3.1	05	–	–	–
9	11.3	15.4	6.8	5.5	10.5	79	985.7	.	5.4	2.8	05	–	–	–
10	13.3	19.7	7.1	5.5	10.3	71	988.9	.	3.1	1.6	02	–	–	–
11	14.2	21.5	7.9	6.6	12.5	79	990.6	.	1.1	1.4	02	–	–	–
12	17.6	26.1	9.6	7.6	15.4	78	988.1	.	0.0	1.8	03	–	–	–
13	19.7	26.4	14.0	11.9	17.6	78	980.6	.	2.6	3.1	06	8.8	–	–
14	14.5	20.9	12.9	11.9	12.9	79	943.9	.	6.0	3.8	07	–	–	–
15	14.6	20.3	9.0	7.4	12.2	75	982.1	.	2.1	4.1	08	–	–	–
16	13.1	17.1	9.9	7.6	11.6	78	987.7	.	4.9	2.4	05	–	–	–
17	9.2	13.6	5.1	3.4	8.7	76	992.4	.	2.9	2.1	05	–	–	–
18	9.7	13.4	5.4	5.0	9.8	81	989.1	.	5.9	2.9	05	–	–	–
19	8.1	14.5	2.3	0.5	7.8	75	996.9	.	0.6	1.3	02	–	–	–
20	9.1	17.8	2.1	1.0	7.3	69	996.9	.	1.9	1.6	04	–	–	–
21	12.6	21.5	3.7	2.4	10.5	73	993.2	.	0.0	1.6	62	–	–	–
22	11.4	15.9	6.7	4.8	11.8	87	988.9	.	4.0	2.4	04	–	–	–
23	9.5	12.9	7.6	6.9	10.0	85	985.6	.	6.6	2.3	04	0.2	–	–
24	10.3	13.1	8.4	8.0	10.6	86	985.2	.	7.6	2.6	05	0.2	–	–
25	10.6	12.4	9.4	8.9	11.3	88	984.8	.	7.9	3.9	06	2.7	–	–
26	11.1	14.9	8.4	7.9	11.2	85	987.0	.	7.1	3.0	04	–	–	–
27	10.6	12.1	9.3	8.9	10.3	78	984.6	.	7.9	3.1	04	–	–	–
28	9.6	12.1	8.6	8.1	10.4	87	987.1	.	7.5	2.0	03	–	–	–
29	10.1	15.4	6.4	5.9	9.2	76	987.2	.	3.6	2.9	05	–	–	–
30	12.8	19.1	6.8	4.2	12.9	87	979.7	.	7.6	1.1	02	1.2	–	–

ŚNIEŻKA

DNI	TEMPERATURA POWIETRZA				PRĘŻNOŚĆ PARY WODNEJ	WILGOTNOŚĆ WZGLĘDNA	CIŚNIENIE ATMOSFERYCZNE	USŁONECZNIENIE	ZACHMURZENIE	WIATR		OPAD	ŚNIEG	
	T	Max	Min	T_g	e	U	P	S	N	v	v_{max}	R_d	s_h	s_g
1	5.2	6.5	4.2	.	8.6	96	833.0	4.2	6.6	10.8	16	4.1	–	–
2	6.0	7.6	3.8	.	9.4	100	835.2	2.2	7.6	13.8	18	1.5	–	–
3	6.2	8.2	4.7	.	9.4	99	835.3	1.9	7.0	17.1	23	0.8	–	–
4	5.2	7.4	3.4	.	8.4	94	838.2	3.8	6.5	10.9	16	0.9	–	–
5	6.3	8.4	5.1	.	9.3	98	834.8	1.5	7.3	15.6	18	10.2	–	–
6	4.4	8.2	1.6	.	8.3	98	837.7	0.7	7.6	15.3	20	4.4	–	–
7	7.2	10.1	4.3	.	8.7	86	840.6	10.3	5.9	18.0	23	0.4	–	–
8	4.9	8.2	3.3	.	8.6	99	838.2	3.0	7.8	16.1	22	0.0	–	–
9	2.7	4.6	1.3	.	7.1	96	837.7	1.7	6.5	6.0	11	–	–	–
10	6.0	11.0	2.1	.	7.5	80	840.3	9.0	2.4	5.8	13	–	–	–
11	8.8	12.2	4.5	.	9.3	82	836.4	6.7	3.6	7.6	12	–	–	–
12	11.1	14.8	9.0	.	11.9	90	842.3	9.9	3.6	10.4	19	0.8	–	–
13	10.2	13.5	6.9	.	12.2	97	836.0	4.4	6.1	14.3	21	7.1	–	–
14	3.4	6.9	2.2	.	7.7	99	835.6	1.3	7.4	20.6	25	0.1	–	–
15	4.3	6.5	2.6	.	8.1	97	833.0	0.8	6.5	21.0	28	1.0	–	–
16	1.9	6.6	0.4	.	7.0	99	839.3	0.3	7.1	8.3	12	0.1	–	–
17	0.4	4.2	– 1.5	.	6.1	97	841.9	3.8	5.4	3.5	06	0.0	–	–
18	1.5	2.9	– 0.7	.	6.1	89	839.5	0.8	6.1	8.0	14	1.3	–	–
19	1.5	5.2	– 1.8	.	5.5	81	845.3	10.4	3.3	3.6	08	–	–	–
20	7.2	12.3	2.1	.	4.6	44	847.2	10.6	3.0	2.1	06	–	–	–
21	9.5	13.5	6.1	.	5.7	47	845.8	9.0	3.5	2.3	04	–	–	–
22	4.6	9.1	0.8	.	5.5	67	841.0	6.5	3.8	7.9	15	0.0	–	–
23	1.3	3.1	– 0.4	.	5.2	77	836.8	1.6	6.6	11.0	20	4.0	–	–
24	1.9	2.9	0.6	.	6.9	99	836.4	1.9	8.0	13.1	16	2.3	–	–
25	1.4	2.8	0.9	.	6.8	100	836.4	–	7.9	13.9	18	2.8	–	–
26	1.3	1.8	0.2	.	6.6	98	837.7	–	7.6	4.9	08	0.0	–	–
27	0.6	1.7	– 1.2	.	6.3	99	835.7	–	8.0	7.9	10	0.5	–	–
28	0.8	2.9	– 0.3	.	6.4	99	837.3	–	7.4	4.4	12	0.0	–	–
29	2.4	5.2	0.3	.	7.0	96	836.3	7.3	6.5	7.3	15	0.2	–	–
30	8.3	12.1	2.8	.	7.0	65	832.5	5.2	6.0	6.5	13	0.4	–	–

ZAMOŚĆ

DNI	TEMPERATURA POWIETRZA				PRĘŻNOŚĆ PARY WODNEJ	WILGOTNOŚĆ WZGLĘDNA	CIŚNIENIE ATMOSFERYCZNE	USŁONECZNIENIE	ZACHMURZENIE	WIATR		OPAD	ŚNIEG	
	T	Max	Min	T_g	e	U	P	S	N	v	v_{max}	R_d	s_h	s_g
1	13.2	14.8	10.6	9.1	13.8	90	984.5	.	8.0	3.0	04	5.0	–	–
2	14.3	19.2	12.6	12.1	14.0	87	986.2	.	6.1	2.6	05	–	–	–
3	14.2	21.3	8.1	5.9	14.1	87	986.8	.	4.1	2.4	06	1.2	–	–
4	14.0	19.3	12.0	9.6	14.1	89	988.7	.	5.5	3.4	06	2.8	–	–
5	14.9	21.8	7.0	4.6	13.8	83	987.3	.	5.1	2.8	05	0.0	–	–
6	13.4	17.5	11.4	11.5	12.3	80	988.4	.	4.4	3.8	06	–	–	–
7	13.4	19.7	6.8	3.1	12.3	81	989.8	.	4.9	5.4	09	0.0	–	–
8	13.5	17.5	11.4	9.8	11.0	73	988.0	.	3.4	5.5	09	–	–	–
9	10.8	15.9	6.9	4.4	9.8	77	988.3	.	4.6	4.1	07	–	–	–
10	11.0	15.9	5.5	0.7	10.3	79	993.3	.	4.5	1.4	03	–	–	–
11	14.1	20.6	8.8	6.0	12.2	78	995.5	.	5.1	0.8	03	–	–	–
12	16.1	24.0	8.0	5.6	13.9	79	993.7	.	3.3	2.3	05	–	–	–
13	19.4	25.5	13.8	11.7	15.6	71	987.0	.	1.0	3.6	06	4.1	–	–
14	14.9	19.5	11.7	10.7	14.1	84	986.8	.	4.8	4.1	08	2.0	–	–
15	14.6	20.1	8.7	6.8	12.0	74	988.8	.	3.0	5.1	08	–	–	–
16	14.9	19.3	11.6	9.9	12.5	74	990.4	.	4.4	2.9	05	–	–	–
17	11.1	16.3	5.4	1.8	9.8	76	995.4	.	2.1	2.5	05	–	–	–
18	9.9	14.7	6.6	5.0	9.8	81	991.6	.	6.4	4.1	07	0.1	–	–
19	7.0	13.2	2.0	– 1.1	7.8	80	1000.2	.	2.5	2.1	04	–	–	–
20	8.2	16.4	0.8	– 2.5	7.4	72	1000.8	.	2.4	2.3	05	–	–	–
21	12.8	20.4	6.5	4.0	10.6	72	996.0	.	0.0	5.1	08	–	–	–
22	10.1	15.3	8.4	7.3	10.8	86	991.2	.	4.0	4.1	07	0.0	–	–
23	6.6	13.2	– 0.8	– 4.4	7.7	80	988.8	.	3.9	3.3	07	–	–	–
24	8.7	12.1	3.9	1.2	9.7	87	998.4	.	6.6	2.8	04	0.8	–	–
25	10.6	12.8	8.6	8.0	11.1	87	996.5	.	8.0	7.0	09	0.6	–	–
26	8.7	14.2	2.0	– 0.8	8.8	79	991.3	.	3.4	1.9	03	–	–	–
27	11.4	14.2	9.7	8.7	10.4	78	987.3	.	7.9	5.1	08	–	–	–
28	9.2	13.3	6.0	5.4	8.9	78	990.5	.	5.8	3.6	07	–	–	–
29	5.5	12.8	– 1.7	– 3.8	6.4	75	994.8	.	1.0	1.6	05	–	–	–
30	9.5	15.6	2.6	– 0.2	10.8	89	988.2	.	6.9	2.5	04	0.0	–	–

SANDOMIERZ

DNI	TEMPERATURA POWIETRZA				PRĘŻNOŚĆ PARY WODNEJ	WILGOTNOŚĆ WZGLĘDNA	CIŚNIENIE ATMOSFERYCZNE	USŁONECZNIENIE	ZACHMURZENIE	WIATR		OPAD	ŚNIEG	
	T	Max	Min	T_g	e	U	P	S	N	v	v_{max}	R_d	s_h	s_g
1	13.8	17.1	12.5	11.8	15.2	97	986.2	.	8.0	2.6	04	18.6	–	–
2	14.7	18.5	11.3	10.2	14.5	88	989.3	.	5.6	3.1	05	–	–	–
3	15.2	21.1	11.0	8.5	16.0	92	989.3	.	5.9	2.9	05	4.3	–	–
4	15.4	19.2	13.3	12.4	14.5	84	992.1	.	4.8	3.6	05	0.2	–	–
5	15.3	22.6	9.7	6.5	15.4	89	989.5	.	7.4	3.3	05	1.7	–	–
6	13.6	17.1	12.0	10.5	12.7	83	991.9	.	4.6	3.1	07	0.0	–	–
7	14.9	20.5	9.4	5.5	13.5	82	993.0	.	5.5	4.0	09	–	–	–
8	13.8	18.7	9.1	5.6	11.6	76	991.8	.	2.5	4.1	07	–	–	–
9	11.6	17.2	6.6	4.4	10.6	79	991.8	.	4.9	3.1	05	–	–	–
10	12.9	18.2	7.6	4.1	11.0	75	996.2	.	5.0	2.4	04	–	–	–
11	14.7	20.7	9.0	4.8	13.5	82	998.2	.	3.5	1.4	02	–	–	–
12	16.7	24.2	8.5	6.3	15.5	83	996.2	.	1.6	2.8	04	–	–	–
13	19.1	26.4	14.0	9.1	17.8	81	989.0	.	2.3	2.5	04	1.4	–	–
14	15.6	19.4	13.5	13.5	14.5	82	990.3	.	5.5	4.3	06	0.0	–	–
15	14.0	20.7	8.1	5.5	12.5	80	990.8	.	3.9	3.8	07	–	–	–
16	14.1	19.2	10.1	6.6	12.6	79	994.0	.	4.4	2.8	04	–	–	–
17	11.2	16.8	6.0	2.5	9.9	76	998.7	.	2.3	2.9	04	–	–	–
18	11.0	16.1	6.2	4.5	10.1	78	995.1	.	6.4	4.0	06	0.3	–	–
19	7.9	14.0	2.7	0.8	8.4	80	1003.8	.	1.4	2.4	04	–	–	–
20	9.4	16.2	2.5	– 1.0	8.3	73	1004.0	.	3.3	3.1	05	–	–	–
21	13.0	21.7	4.8	2.1	11.1	75	999.4	.	0.5	3.6	06	–	–	–
22	10.6	16.0	7.2	3.0	11.6	91	994.9	.	3.1	3.0	04	–	–	–
23	8.7	13.1	5.0	1.1	9.4	84	992.0	.	5.8	2.8	04	–	–	–
24	9.9	14.1	6.6	3.4	10.5	86	991.3	.	7.9	2.3	03	1.7	–	–
25	10.7	12.8	9.1	7.3	11.5	90	990.3	.	7.8	4.8	06	0.2	–	–
26	9.7	15.1	4.4	1.0	10.3	86	994.2	.	5.5	2.6	04	–	–	–
27	11.2	14.2	9.4	8.7	10.6	80	990.8	.	8.0	3.3	05	–	–	–
28	9.9	13.0	7.6	2.3	9.5	79	993.7	.	6.0	2.5	04	–	–	–
29	8.5	14.1	3.4	1.0	8.5	79	996.2	.	2.6	3.6	04	–	–	–
30	10.0	13.7	6.7	3.4	11.7	94	989.0	.	6.0	2.9	04	1.4	–	–

OPOLE

DNI	TEMPERATURA POWIETRZA				PRĘŻNOŚĆ PARY WODNEJ	WILGOTNOŚĆ WZGLĘDNA	CIŚNIENIE ATMOSFERYCZNE	USŁONECZNIENIE	ZACHMURZENIE	WIATR		OPAD	ŚNIEG	
	T	Max	Min	T_g	e	U	P	S	N	v	v_{max}	R_d	s_h	s_g
1	14.2	20.0	12.1	11.6	14.2	88	989.8	1.5	6.5	1.8	03	3.0	-	-
2	16.4	22.0	11.7	10.2	14.4	78	992.2	6.5	6.0	2.3	03	0.0	-	-
3	16.9	22.6	13.9	12.8	15.2	80	992.4	3.3	6.4	2.8	08	0.0	-	-
4	15.9	20.8	13.5	12.3	13.4	74	995.7	6.1	5.3	2.8	04	-	-	-
5	14.4	21.5	10.4	9.6	14.4	88	992.0	1.6	5.6	2.8	04	10.3	-	-
6	14.4	18.4	10.7	9.3	12.9	79	996.1	2.8	6.4	2.8	05	1.2	-	-
7	17.5	22.2	13.4	14.4	14.3	73	997.1	7.9	5.4	3.9	06	-	-	-
8	14.2	18.6	12.7	12.3	13.3	82	996.3	-	6.0	2.6	04	-	-	-
9	12.3	16.5	7.5	6.5	11.1	79	996.2	3.8	4.6	2.8	06	-	-	-
10	13.7	20.5	6.7	6.3	12.3	80	998.7	8.5	1.6	1.4	02	-	-	-
11	15.2	21.8	9.1	7.6	14.0	82	1000.5	5.4	1.9	1.9	03	-	-	-
12	18.4	26.4	10.3	8.8	17.0	82	997.3	8.3	0.0	2.6	05	-	-	-
13	20.2	27.2	15.5	13.0	19.9	85	990.6	6.7	4.3	4.8	08	12.9	-	-
14	14.9	18.0	13.1	11.5	13.8	82	994.4	4.1	5.8	2.8	04	0.0	-	-
15	15.2	22.2	8.3	7.5	13.5	79	992.2	7.9	2.6	3.9	07	-	-	-
16	13.7	16.9	12.1	10.3	12.5	80	997.9	3.3	5.0	3.0	06	-	-	-
17	10.1	14.7	5.8	3.9	9.6	79	1002.7	8.4	1.8	2.1	03	-	-	-
18	10.1	15.3	4.2	3.7	10.4	84	999.8	0.8	4.5	3.0	07	-	-	-
19	8.5	15.0	2.4	1.0	8.0	75	1007.1	10.0	0.6	1.5	03	-	-	-
20	9.1	17.8	1.2	0.6	8.6	78	1007.1	8.1	2.3	2.1	06	-	-	-
21	13.1	22.0	5.0	3.3	11.4	78	1003.4	8.3	1.9	1.8	03	-	-	-
22	11.9	17.3	6.6	5.1	12.0	86	999.8	5.8	4.0	3.5	05	-	-	-
23	10.6	14.5	7.9	7.4	10.7	85	996.2	1.0	7.5	3.1	05	0.6	-	-
24	11.2	14.0	8.5	7.4	11.3	85	995.9	2.2	7.4	3.4	08	-	-	-
25	11.5	13.3	10.4	10.1	11.5	85	996.1	-	7.8	4.5	06	0.0	-	-
26	12.2	15.9	9.2	8.3	12.0	85	997.3	0.6	7.6	2.0	03	-	-	-
27	11.4	13.3	9.9	9.4	10.9	81	995.3	-	7.8	2.4	04	-	-	-
28	11.1	13.6	9.4	8.8	11.4	86	997.4	-	8.0	2.0	03	-	-	-
29	11.4	16.3	8.2	7.8	10.1	77	996.7	6.0	4.9	2.4	06	-	-	-
30	13.6	19.9	7.4	5.4	13.6	87	989.4	1.3	6.9	1.6	03	-	-	-

KŁODZKO

Wrzesień 1966

DNI	TEMPERATURA POWIETRZA				PRĘŻNOŚĆ PARY WODNEJ	WILGOTNOŚĆ WZGLĘDNA	CIŚNIENIE ATMOSFERYCZNE	USŁONECZNIENIE	ZACHMURZENIE	WIATR		OPAD	ŚNIEG	
	T	Max	Min	T_g	e	U	P	S	N	v	v_{max}	R_d	s_h	s_g
1	13.5	19.0	11.1	8.9	13.4	88	973.9	.	7.4	1.1	05	5.5	-	-
2	15.5	20.0	11.2	9.4	13.8	79	976.3	.	6.4	1.1	03	-	-	-
3	15.6	20.1	13.3	10.5	13.9	79	976.3	.	6.6	3.5	07	1.5	-	-
4	14.6	19.8	10.7	8.5	12.8	78	979.7	.	5.5	1.3	04	4.0	-	-
5	13.7	17.8	10.3	7.3	14.1	90	976.1	.	6.9	1.4	04	6.3	-	-
6	13.3	16.9	9.0	5.7	12.7	84	980.4	.	7.3	1.5	04	0.4	-	-
7	16.2	20.9	11.3	8.6	13.8	76	981.7	.	3.9	2.4	06	-	-	-
8	14.6	17.8	13.4	11.6	13.7	83	980.4	.	7.8	1.6	05	-	-	-
9	11.3	15.9	7.0	4.2	11.3	85	980.1	.	6.3	0.5	02	-	-	-
10	12.3	14.2	5.2	4.5	11.4	81	982.2	.	0.6	0.4	01	-	-	-
11	14.7	22.3	7.7	5.5	13.4	82	984.4	.	2.1	0.6	03	-	-	-
12	17.0	24.3	9.1	6.6	15.8	82	981.7	.	1.0	1.6	05	-	-	-
13	18.7	22.5	14.5	15.9	18.0	84	974.7	.	4.0	2.9	05	35.2	-	-
14	13.7	16.4	11.7	8.9	12.5	80	978.5	.	4.6	2.1	05	-	-	-
15	15.2	20.1	9.7	6.1	11.8	69	975.7	.	3.5	4.4	08	-	-	-
16	12.5	16.8	10.2	9.4	11.3	79	982.2	.	6.0	0.9	03	-	-	-
17	7.7	14.7	2.1	0.2	8.3	82	986.4	.	1.8	0.3	01	-	-	-
18	8.6	14.4	3.3	0.8	9.2	82	983.6	.	5.3	1.1	03	-	-	-
19	8.8	13.4	5.6	2.3	8.4	76	990.2	.	0.9	0.9	02	-	-	-
20	8.5	18.3	0.5	- 2.0	8.0	76	991.0	.	2.0	0.0	00	-	-	-
21	10.2	20.1	2.1	0.2	9.6	79	987.6	.	1.9	0.0	00	-	-	-
22	9.8	19.3	2.7	0.3	10.0	83	983.7	.	2.9	0.9	04	-	-	-
23	9.1	14.6	4.8	2.5	9.1	81	980.3	.	5.3	0.6	02	0.0	-	-
24	9.9	15.5	5.0	2.2	10.0	82	980.0	.	6.5	1.6	04	0.0	-	-
25	10.7	12.4	10.1	9.4	10.4	81	980.4	.	7.3	2.5	05	0.0	-	-
26	9.4	14.1	4.7	2.2	9.5	82	981.0	.	5.8	0.5	03	-	-	-
27	10.3	12.7	8.6	7.1	9.7	78	979.2	.	7.8	1.3	03	-	-	-
28	10.1	13.3	8.3	7.3	10.1	83	980.9	.	7.9	0.0	00	-	-	-
29	10.6	15.9	8.0	6.7	10.2	81	979.2	.	5.3	0.6	03	-	-	-
30	12.2	17.7	7.1	4.4	12.0	86	972.5	.	5.8	0.6	03	-	-	-

MIELEC

DNI	TEMPERATURA POWIETRZA				PRĘŻNOŚĆ PARY WODNEJ	WILGOTNOŚĆ WZGLĘDNA	CIŚNIENIE ATMOSFERYCZNE	USŁONECZNIENIE	ZACHMURZENIE	WIATR		OPAD	ŚNIEG	
	T	Max	Min	T_g	e	U	P	S	N	v	v_{max}	R_d	s_h	s_g
1	14.3	17.1	13.1	12.5	15.7	97	989.5	.	8.0	3.1	05	10.7	-	-
2	14.6	19.0	10.7	9.5	14.8	89	992.8	.	5.9	3.0	06	6.5	-	-
3	16.5	22.0	11.4	9.7	16.1	86	992.7	.	6.4	3.1	06	6.9	-	-
4	15.8	19.9	12.7	11.1	15.1	85	995.7	.	5.1	3.8	05	2.3	-	-
5	16.6	23.1	10.4	7.4	16.2	86	992.8	.	5.5	4.4	06	0.3	-	-
6	14.3	17.9	12.3	11.5	13.0	80	995.4	.	5.1	3.4	05	0.0	-	-
7	16.1	21.1	9.6	6.7	15.1	83	996.6	.	5.4	4.8	08	-	-	-
8	15.5	19.1	11.7	9.0	14.1	81	995.3	.	4.9	5.4	09	-	-	-
9	12.6	16.9	8.6	6.6	11.3	78	995.4	.	5.0	4.1	06	-	-	-
10	13.7	18.9	7.6	3.6	11.4	74	999.5	.	4.8	1.9	04	-	-	-
11	15.6	22.2	8.1	5.4	14.2	81	1001.1	.	3.1	1.0	03	-	-	-
12	17.9	24.9	10.5	7.8	15.7	79	999.4	.	0.5	2.8	05	-	-	-
13	20.7	26.8	15.0	12.5	17.5	73	992.1	.	1.8	5.6	07	2.0	-	-
14	16.0	20.7	14.2	12.8	14.3	80	993.8	.	5.5	4.6	07	0.0	-	-
15	15.1	21.3	9.3	5.7	12.5	73	994.3	.	3.1	4.8	07	-	-	-
16	15.0	19.2	9.9	5.5	13.2	78	997.3	.	5.5	3.4	05	0.0	-	-
17	11.9	16.5	6.7	2.3	10.4	76	1002.0	.	4.0	2.4	04	-	-	-
18	10.6	15.1	5.2	1.1	10.0	79	998.8	.	5.1	3.4	06	0.3	-	-
19	8.2	14.5	2.0	- 2.8	7.9	75	1006.9	.	1.0	2.8	05	-	-	-
20	9.5	16.9	1.6	- 2.0	8.1	71	1007.5	.	3.0	1.5	03	-	-	-
21	13.1	22.1	5.4	1.8	10.8	71	1003.2	.	1.1	3.0	06	-	-	-
22	12.0	18.7	7.6	4.8	11.4	82	998.3	.	5.3	3.4	07	0.0	-	-
23	10.0	14.0	6.4	1.6	9.8	81	995.4	.	5.6	3.4	07	0.0	-	-
24	10.3	15.0	6.7	2.3	10.6	84	995.0	.	7.5	3.8	05	0.3	-	-
25	11.0	12.4	9.4	7.7	11.4	87	994.3	.	8.0	6.5	09	0.2	-	-
26	11.2	15.3	4.9	0.4	10.7	81	997.5	.	5.8	1.5	05	-	-	-
27	12.4	15.0	10.5	7.7	10.6	74	994.3	.	7.4	4.5	07	-	-	-
28	11.0	13.4	9.1	7.4	10.0	77	997.1	.	7.5	3.1	07	-	-	-
29	9.9	14.7	5.3	2.7	9.4	79	998.6	.	4.6	3.0	06	-	-	-
30	12.5	17.3	5.3	0.7	12.4	85	991.5	.	6.0	2.8	03	0.3	-	-

KATOWICE

DNI	TEMPERATURA POWIETRZA				PRĘŻNOŚĆ PARY WODNEJ	WILGOTNOŚĆ WZGLĘDNA	CIŚNIENIE ATMOSFERYCZNE	USŁONECZNIENIE	ZACHMURZENIE	WIATR		OPAD	ŚNIEG	
	T	Max	Min	T_g	e	U	P	S	N	v	v_{max}	R_d	s_h	s_g
1	13.8	16.8	12.6	12.2	14.0	89	977.4	0.6	6.8	2.6	04	2.2	-	-
2	14.4	19.5	9.9	8.0	13.3	83	980.5	4.0	4.4	3.3	05	1.3	-	-
3	16.9	21.9	13.6	11.7	14.5	77	980.5	5.4	6.6	4.8	06	1.0	-	-
4	14.3	19.1	11.4	9.3	12.6	79	983.8	5.0	5.1	3.3	05	-	-	-
5	15.0	21.1	10.6	7.4	14.6	86	980.1	3.6	6.9	3.8	06	5.6	-	-
6	14.0	17.8	11.5	10.0	11.9	76	983.8	6.6	5.5	4.6	06	0.1	-	-
7	16.4	21.3	12.9	11.9	12.8	71	985.1	6.1	5.6	4.5	07	-	-	-
8	14.6	17.7	13.6	11.2	12.5	76	984.0	1.4	7.4	3.9	06	-	-	-
9	12.3	16.0	6.6	4.4	10.4	74	983.8	4.2	5.5	2.9	05	-	-	-
10	13.2	18.8	6.9	4.8	10.9	74	986.6	8.2	2.8	1.4	03	-	-	-
11	14.7	21.7	7.8	6.0	12.6	78	988.4	6.0	1.9	1.1	04	-	-	-
12	17.4	25.0	9.4	6.0	14.8	77	986.4	10.0	0.0	2.9	05	-	-	-
13	19.5	26.2	12.6	9.6	17.0	77	978.6	8.3	3.0	2.6	06	8.7	-	-
14	14.6	20.4	12.5	13.1	12.9	78	982.2	5.7	3.0	4.6	08	-	-	-
15	14.4	20.7	9.4	7.0	10.7	68	990.9	7.3	3.0	6.1	10	-	-	-
16	13.7	17.5	9.9	7.2	11.3	73	985.5	1.1	5.9	2.6	05	0.0	-	-
17	9.7	14.4	4.5	2.4	8.9	76	989.9	6.4	2.9	1.9	03	-	-	-
18	9.8	14.5	3.8	1.8	8.8	75	986.8	2.4	5.1	2.3	03	-	-	-
19	8.2	14.0	2.4	- 1.0	7.0	67	994.1	8.9	1.3	1.5	03	-	-	-
20	8.2	17.0	0.1	- 1.0	7.2	71	994.6	7.8	3.0	1.3	04	-	-	-
21	12.3	20.5	3.7	1.4	9.8	71	991.0	9.4	1.9	2.1	04	-	-	-
22	11.9	18.2	8.0	5.6	10.5	77	986.7	6.2	3.8	3.9	06	-	-	-
23	10.1	12.2	8.8	8.0	10.1	82	983.5	-	8.0	2.6	04	0.8	-	-
24	10.4	13.5	8.4	7.8	10.3	83	983.2	1.4	7.1	3.6	05	0.2	-	-
25	10.5	12.2	9.0	7.4	10.5	83	983.4	-	7.6	4.3	05	0.0	-	-
26	10.8	15.1	6.7	7.0	10.5	82	984.9	1.5	7.0	2.4	03	-	-	-
27	10.9	13.6	8.4	6.0	9.7	75	982.6	-	7.6	3.6	05	-	-	-
28	10.4	12.5	8.4	8.3	10.2	81	984.8	-	7.8	1.6	04	-	-	-
29	10.7	14.9	7.3	5.2	9.7	77	984.2	2.4	5.6	2.5	05	-	-	-
30	13.9	20.3	8.1	6.4	12.7	80	977.3	0.4	7.1	1.6	04	0.5	-	-

Tablica II

RZESZÓW-JASIONKA

DNI	TEMPERATURA POWIETRZA				PRĘŻNOŚĆ PARY WODNEJ	WILGOTNOŚĆ WZGLĘDNA	CIŚNIENIE ATMOSFERYCZNE	USŁONECZNIENIE	ZACHMURZENIE	WIATR		OPAD	ŚNIEG	
	T	Max	Min	T_g	e	U	P	S	N	v	v_{max}	R_d	s_h	s_g
1	13.7	16.0	12.9	12.5	15.0	95	986.8	–	8.0	2.1	03	7.1	–	–
2	14.4	19.3	11.7	10.6	14.0	86	989.9	6.6	5.5	4.6	08	0.5	–	–
3	16.0	21.0	11.8	8.5	15.8	88	990.1	2.8	5.9	3.8	06	0.8	–	–
4	15.8	19.1	13.5	12.3	14.2	80	992.8	4.0	5.1	5.6	08	3.2	–	–
5	15.2	21.8	9.0	6.2	15.2	88	990.4	6.9	5.6	3.0	07	16.3	–	–
6	14.0	17.6	12.6	12.4	13.5	85	992.3	5.2	4.9	4.5	08	0.0	–	–
7	15.2	20.4	9.6	6.0	13.9	82	993.8	5.4	5.6	4.3	08	–	–	–
8	15.8	19.7	13.2	11.0	13.5	77	992.1	7.2	6.1	6.5	11	–	–	–
9	12.5	16.7	8.8	6.9	11.1	78	992.3	4.5	6.4	5.1	09	–	–	–
10	12.4	17.6	7.3	3.8	11.2	79	996.6	7.6	4.4	1.9	04	–	–	–
11	14.5	21.5	7.7	4.9	13.7	84	998.4	7.7	3.5	1.8	03	–	–	–
12	17.4	23.7	11.2	6.1	15.3	79	996.9	8.9	0.0	3.0	05	–	–	–
13	19.7	24.7	14.4	11.8	16.1	71	990.0	9.6	0.8	6.3	05	5.0	–	–
14	15.3	19.7	13.6	14.3	14.7	85	991.0	1.7	5.3	4.4	06	3.8	–	–
15	14.4	19.9	8.8	5.0	12.6	77	992.1	7.2	3.8	4.3	08	–	–	–
16	15.2	19.5	10.6	7.2	13.5	78	994.2	3.1	5.9	4.0	07	–	–	–
17	11.8	17.0	6.8	5.2	10.7	79	998.9	5.5	3.5	3.3	05	–	–	–
18	10.3	14.3	5.2	3.8	10.1	82	995.8	2.9	6.3	3.5	06	0.0	–	–
19	7.7	13.4	2.2	– 1.0	7.9	78	1003.3	9.3	1.4	2.6	05	–	–	–
20	8.2	16.6	0.0	– 2.1	8.0	76	1004.4	8.8	3.5	1.9	04	–	–	–
21	11.9	20.0	4.0	1.3	10.4	76	1000.2	8.8	1.4	3.1	05	–	–	–
22	11.6	18.3	8.4	4.7	11.4	85	995.2	4.8	5.3	4.8	08	0.0	–	–
23	8.6	14.2	3.9	3.1	9.4	85	992.4	0.6	6.6	3.3	08	–	–	–
24	9.4	13.7	5.1	1.4	11.0	92	992.0	0.8	6.5	2.4	05	1.4	–	–
25	10.9	12.7	9.3	8.4	10.9	84	991.3	0.0	7.9	6.3	09	0.7	–	–
26	10.8	16.0	3.9	0.4	10.7	84	994.5	5.3	5.5	1.6	04	–	–	–
27	11.9	15.2	10.1	9.5	10.6	77	991.4	–	7.0	4.3	09	–	–	–
28	10.2	13.2	9.0	8.0	9.8	79	994.0	0.9	7.3	3.9	08	–	–	–
29	8.9	13.9	5.3	2.5	9.3	82	996.0	4.5	5.6	3.4	06	–	–	–
30	11.0	15.9	5.6	3.6	12.1	91	989.3	–	6.4	3.1	05	1.0	–	–

RACIBÓRZ

Wrzesień 1966

DNI	TEMPERATURA POWIETRZA				PRĘŻNOŚĆ PARY WODNEJ	WILGOTNOŚĆ WZGLĘDNA	CIŚNIENIE ATMOSFERYCZNE	USŁONECZNIENIE	ZACHMURZENIE	WIATR		OPAD	ŚNIEG	
	T	Max	Min	T_g	e	U	P	S	N	v	v_{max}	R_d	s_h	s_g
1	14.8	19.2	12.0	10.2	14.8	88	988.3	2.8	6.8	0.5	01	1.2	–	–
2	16.2	21.5	10.9	8.2	14.4	80	991.0	6.7	5.4	1.0	02	0.4	–	–
3	17.4	23.0	14.2	11.7	15.7	80	991.1	5.1	5.9	2.0	04	0.0	–	–
4	15.7	21.0	12.9	10.0	13.9	80	994.4	5.0	5.3	1.0	02	–	–	–
5	15.4	21.6	11.4	8.2	15.3	88	990.7	1.4	4.9	1.5	03	6.6	–	–
6	14.9	19.6	9.9	6.4	13.4	80	994.6	7.0	5.6	1.0	03	0.0	–	–
7	17.4	23.5	12.8	10.2	15.3	79	996.3	7.5	5.6	0.9	02	–	–	–
8	15.1	17.3	14.0	11.2	14.4	84	995.0	0.2	7.4	1.1	03	–	–	–
9	13.0	17.2	8.1	5.0	11.8	80	994.7	5.6	6.0	0.8	02	–	–	–
10	13.6	20.5	6.4	3.9	12.2	80	997.1	7.8	0.9	0.6	02	–	–	–
11	16.3	22.8	9.7	6.8	14.3	80	999.0	7.0	4.1	0.6	01	–	–	–
12	18.4	26.0	9.4	8.4	16.1	78	996.6	8.4	0.0	1.3	02	–	–	–
13	19.9	26.5	13.0	10.2	18.1	79	989.4	8.0	3.3	1.6	03	9.2	–	–
14	15.5	20.0	13.7	12.0	13.7	79	993.1	4.1	5.3	1.6	04	–	–	–
15	15.1	21.5	9.3	6.0	12.3	73	991.6	6.3	2.5	2.9	05	–	–	–
16	13.6	17.6	9.9	6.9	12.9	84	996.6	1.1	4.8	1.3	02	0.0	–	–
17	10.2	15.4	5.0	2.0	9.7	80	1000.9	6.6	2.8	0.5	01	–	–	–
18	10.2	16.1	4.0	2.4	9.7	79	998.2	3.7	4.8	1.0	02	–	–	–
19	9.2	14.8	5.2	2.2	8.1	73	1004.9	8.5	0.8	0.8	02	–	–	–
20	8.5	18.6	0.7	– 1.1	7.7	75	1005.6	8.1	1.8	0.4	01	–	–	–
21	11.9	22.0	3.5	0.7	10.5	77	1001.8	8.9	2.6	0.5	01	–	–	–
22	12.0	19.1	4.9	1.9	11.3	82	998.0	7.2	1.9	1.4	03	–	–	–
23	11.2	14.6	8.3	5.2	10.6	81	994.6	0.5	7.4	0.6	01	0.2	–	–
24	11.1	15.5	7.1	3.0	11.1	85	994.6	1.2	6.3	1.5	03	0.0	–	–
25	11.3	14.1	9.5	6.0	11.0	82	994.8	–	7.0	2.8	05	–	–	–
26	11.4	17.2	6.4	3.4	10.0	76	996.2	3.6	5.3	1.1	02	–	–	–
27	11.2	14.3	7.3	3.9	10.1	77	994.0	0.4	7.1	2.0	04	0.2	–	–
28	11.4	14.6	9.2	8.5	10.6	80	995.8	–	7.8	0.9	03	–	–	–
29	12.3	16.5	8.5	5.4	10.6	75	994.5	3.1	6.6	1.0	02	–	–	–
30	14.3	19.9	10.4	8.2	13.9	86	987.5	0.3	6.9	0.4	02	0.0	–	–

KRAKÓW-BALICE

DNI	TEMPERATURA POWIETRZA				PRĘŻNOŚĆ PARY WODNEJ	WILGOTNOŚĆ WZGLĘDNA	CIŚNIENIE ATMOSFERYCZNE	USŁONECZNIENIE	ZACHMURZENIE	WIATR		OPAD	ŚNIEG	
	T	Max	Min	T_g	e	U	P	S	N	v	v_{max}	R_d	s_h	s_g
1	14.1	16.4	13.5	13.2	15.0	94	982.7	–	7.9	3.0	04	5.7	–	–
2	14.2	19.8	9.3	7.3	13.5	84	986.1	1.7	3.9	3.0	06	–	–	–
3	16.7	22.6	11.1	8.2	14.6	79	986.2	5.1	5.5	4.0	09	–	–	–
4	15.0	19.3	12.4	10.0	13.5	80	989.3	3.3	4.5	3.5	06	0.0	–	–
5	15.1	23.4	9.2	6.7	14.3	85	985.9	4.6	6.4	3.9	09	4.4	–	–
6	13.8	18.6	11.2	9.7	11.4	75	989.1	6.1	4.8	4.3	07	0.0	–	–
7	16.4	21.7	11.7	8.2	14.5	79	990.4	4.0	5.1	5.9	09	–	–	–
8	14.8	17.0	13.1	12.5	13.5	81	989.2	1.0	7.8	3.8	05	0.0	–	–
9	12.6	16.7	8.5	4.7	11.2	78	989.0	4.2	4.3	3.1	06	–	–	–
10	13.0	19.4	6.8	4.1	11.0	77	992.1	8.8	3.3	1.1	03	–	–	–
11	14.5	22.2	7.4	5.5	13.0	81	993.9	6.3	2.0	1.8	05	–	–	–
12	17.0	25.9	8.1	5.8	15.4	82	992.0	9.8	0.0	1.0	03	–	–	–
13	19.2	28.0	10.4	8.8	14.9	71	984.5	9.1	2.5	3.5	09	4.8	–	–
14	15.0	19.7	12.7	13.9	13.8	81	987.6	3.5	5.3	4.3	08	0.5	–	–
15	14.1	21.5	6.4	4.2	11.4	73	987.0	7.6	3.4	3.8	09	–	–	–
16	13.2	17.8	8.5	5.8	12.2	81	990.9	0.1	5.8	1.9	04	–	–	–
17	10.9	14.8	6.8	3.6	10.3	80	995.3	2.1	4.9	1.4	02	–	–	–
18	9.3	15.4	3.9	2.2	9.5	83	992.3	1.8	4.9	2.5	06	–	–	–
19	8.3	14.3	3.0	– 0.5	7.8	74	999.7	10.9	1.5	2.4	04	–	–	–
20	8.5	17.4	0.5	– 1.8	7.8	74	1000.2	8.9	3.5	1.5	03	–	–	–
21	11.4	21.4	3.7	0.2	10.0	77	996.6	9.2	1.6	2.1	05	–	–	–
22	12.2	19.1	6.8	2.9	11.0	79	991.8	6.0	3.3	3.1	07	–	–	–
23	11.0	13.0	9.8	6.1	10.4	80	988.9	–	7.9	4.1	07	0.8	–	–
24	10.8	13.3	8.5	8.5	10.6	82	988.6	0.3	7.4	4.3	05	0.0	–	–
25	11.0	12.4	8.8	6.3	10.6	81	988.6	–	7.9	5.6	08	0.1	–	–
26	11.6	15.8	9.1	7.9	11.2	83	990.4	2.2	6.8	2.4	03	–	–	–
27	11.7	15.2	9.6	6.7	10.4	77	988.2	–	7.4	3.3	06	–	–	–
28	10.7	12.7	9.0	8.2	10.6	82	990.3	–	7.6	2.3	04	–	–	–
29	10.4	14.4	7.6	6.7	10.0	80	990.2	2.9	5.6	4.4	07	–	–	–
30	12.0	16.9	7.0	4.3	12.6	89	983.7	0.1	6.9	3.1	04	1.2	–	–

TARNÓW

DNI	TEMPERATURA POWIETRZA				PRĘŻNOŚĆ PARY WODNEJ	WILGOTNOŚĆ WZGLĘDNA	CIŚNIENIE ATMOSFERYCZNE	USŁONECZNIENIE	ZACHMURZENIE	WIATR		OPAD	ŚNIEG	
	T	Max	Min	T_g	e	U	P	S	N	v	v_{max}	R_d	s_h	s_g
1	14.2	16.3	13.6	13.4	15.9	98	985.7	–	8.0	1.8	03	12.5	–	–
2	14.7	19.3	10.1	7.0	14.1	85	989.1	4.9	4.8	1.1	04	0.2	–	–
3	17.1	22.5	12.0	8.2	15.0	78	988.8	5.8	5.8	1.4	04	–	–	–
4	15.8	19.5	12.9	11.0	14.4	81	992.2	2.9	6.1	1.9	04	0.0	–	–
5	16.2	23.6	10.2	7.3	14.9	81	989.0	5.9	6.3	1.4	03	4.4	–	–
6	13.8	17.7	12.0	11.8	13.0	81	991.6	5.2	5.8	1.6	03	–	–	–
7	15.9	21.1	9.4	6.3	14.2	80	993.1	6.1	5.3	2.0	05	–	–	–
8	15.4	18.1	14.0	12.0	13.5	78	991.9	3.2	7.4	3.1	06	0.0	–	–
9	12.9	17.5	8.6	5.2	11.2	77	991.5	4.0	6.3	1.8	04	–	–	–
10	12.9	18.1	7.6	4.2	11.4	78	995.5	9.1	2.6	0.5	02	–	–	–
11	15.5	22.3	9.3	6.6	13.9	81	997.1	6.8	3.6	0.1	01	–	–	–
12	17.9	26.0	10.4	6.8	15.7	79	995.2	9.8	0.0	1.1	03	–	–	–
13	20.8	26.4	16.0	12.3	17.2	71	988.0	9.0	1.5	1.8	03	2.6	–	–
14	15.1	21.2	13.4	12.0	14.9	87	990.5	2.1	6.3	2.0	04	2.8	–	–
15	15.2	21.8	9.5	4.9	11.9	70	990.3	6.9	3.1	1.3	03	–	–	–
16	14.0	17.7	9.6	6.1	13.2	82	993.7	1.0	6.0	0.6	02	–	–	–
17	11.8	14.6	8.0	4.6	11.4	83	998.2	4.4	6.4	0.5	02	–	–	–
18	10.0	14.5	5.2	2.7	10.1	83	994.8	2.3	6.1	1.1	03	0.0	–	–
19	7.8	13.3	1.7	– 0.1	8.0	79	1002.5	9.9	0.6	1.0	03	–	–	–
20	8.8	16.6	1.6	– 1.2	8.3	77	1003.4	8.5	2.8	0.3	01	–	–	–
21	12.4	20.4	5.0	0.9	10.3	73	999.4	10.8	2.1	0.4	02	–	–	–
22	12.2	19.4	7.2	3.4	11.7	84	994.7	6.4	4.6	1.4	04	0.0	–	–
23	10.8	13.5	9.8	8.6	11.1	86	991.6	–	7.5	1.1	03	0.5	–	–
24	10.5	13.4	6.9	2.9	10.6	84	991.2	0.6	7.4	1.4	03	0.4	–	–
25	11.4	13.2	9.2	8.1	10.5	79	990.9	–	7.9	3.5	06	1.4	–	–
26	11.2	15.2	8.7	6.6	11.9	90	993.7	1.8	7.1	0.6	02	–	–	–
27	12.2	15.2	10.3	8.9	10.7	76	990.8	–	7.4	2.1	04	–	–	–
28	11.0	13.2	9.5	8.8	10.3	79	993.2	–	7.8	1.9	03	–	–	–
29	10.8	14.5	7.8	7.5	10.4	81	993.8	3.5	6.4	2.9	06	–	–	–
30	13.9	17.6	8.3	6.4	12.6	79	987.1	0.3	6.9	1.8	03	3.0	–	–

ALEKSANDROWICE

DNI	TEMPERATURA POWIETRZA				PRĘŻNOŚĆ PARY WODNEJ	WILGOTNOŚĆ WZGLĘDNA	CIŚNIENIE ATMOSFERYCZNE	USŁONECZNIENIE	ZACHMURZENIE	WIATR		OPAD	ŚNIEG	
	T	Max	Min	T_g	e	U	P	S	N	v	v_{max}	R_d	s_h	s_g
1	13.6	16.4	12.0	11.9	13.5	87	963.6	0.0	7.4	2.8	04	2.1	-	-
2	15.1	19.5	10.6	8.3	12.9	76	966.7	7.9	4.3	3.9	06	0.0	-	-
3	17.4	21.1	13.0	10.3	13.6	69	966.8	5.4	5.5	5.6	09	0.1	-	-
4	15.4	18.9	13.0	10.8	12.7	73	970.0	6.1	5.1	3.5	05	-	-	-
5	16.1	21.5	11.0	8.1	14.6	80	966.6	4.0	5.8	5.4	09	7.6	-	-
6	13.8	17.3	11.4	10.3	12.2	77	969.9	8.0	6.5	3.5	06	-	-	-
7	16.6	20.3	12.3	10.3	14.3	76	971.5	7.6	6.5	4.9	09	-	-	-
8	14.7	18.1	13.0	12.8	13.3	79	970.1	0.2	8.0	2.0	03	-	-	-
9	12.7	16.3	8.6	6.0	10.8	74	969.6	7.6	6.0	2.1	03	-	-	-
10	12.9	18.6	6.5	3.5	11.0	75	972.5	9.4	1.5	2.1	03	-	-	-
11	15.9	21.9	10.5	7.8	13.6	76	974.4	8.8	4.3	2.3	04	-	-	-
12	18.7	24.2	11.2	8.8	15.1	71	972.5	10.6	0.0	4.4	10	-	-	-
13	21.7	25.8	17.5	14.8	15.6	62	965.0	10.4	3.1	6.4	10	31.0	-	-
14	14.4	22.5	13.1	12.6	12.7	77	968.5	5.5	6.3	5.6	10	-	-	-
15	15.3	19.5	10.8	8.0	11.4	67	967.4	5.7	3.3	7.6	10	-	-	-
16	13.6	16.9	10.1	7.4	12.1	78	971.4	0.1	5.9	2.6	10	0.0	-	-
17	10.1	14.2	6.6	4.9	9.9	81	975.5	2.8	5.1	1.0	03	0.0	-	-
18	10.2	13.3	7.6	4.1	9.7	78	972.9	2.2	7.1	1.8	03	-	-	-
19	8.5	11.7	5.1	3.1	7.8	72	978.9	9.8	1.9	3.1	05	-	-	-
20	8.5	16.2	0.6	- 1.7	7.5	68	980.1	7.8	3.6	1.5	03	-	-	-
21	11.6	19.2	4.0	1.0	10.0	73	977.1	9.2	2.3	1.8	04	-	-	-
22	11.7	17.5	5.5	2.9	11.1	81	972.7	8.0	3.5	1.8	03	-	-	-
23	10.1	12.6	8.9	8.3	10.3	84	969.4	0.3	7.9	2.6	04	0.0	-	-
24	10.2	12.7	7.8	6.2	10.0	80	969.2	0.9	7.4	3.8	06	0.0	-	-
25	10.7	12.2	9.4	8.6	10.3	80	969.6	0.1	8.0	4.9	07	0.0	-	-
26	11.1	14.7	8.5	6.7	10.4	80	970.8	4.4	7.6	2.5	04	-	-	-
27	11.0	12.8	7.6	4.4	10.1	78	968.6	-	7.8	2.3	03	0.0	-	-
28	9.8	12.3	8.7	8.2	9.4	78	970.7	0.1	7.0	1.6	04	0.0	-	-
29	11.1	15.5	4.8	1.5	10.9	82	969.4	4.1	5.9	3.5	05	-	-	-
30	15.5	21.3	10.2	5.8	13.5	77	963.1	3.0	6.6	2.6	04	-	-	-

PRZEMYŚL

Wrzesień 1966

DNI	TEMPERATURA POWIETRZA				PRĘŻNOŚĆ PARY WODNEJ	WILGOTNOŚĆ WZGLĘDNA	CIŚNIENIE ATMOSFERYCZNE	USŁONECZNIENIE	ZACHMURZENIE	WIATR		OPAD	ŚNIEG	
	T	Max	Min	T_g	e	U	P	S	N	v	v_{max}	R_d	s_h	s_g
1	13.7	16.6	12.4	12.0	14.9	95	983.0	.	8.0	1.1	02	12.9	-	-
2	15.2	18.9	12.1	11.4	14.4	84	985.7	.	4.8	1.9	06	0.0	-	-
3	16.4	21.7	11.6	10.0	15.3	82	986.1	.	4.3	3.0	08	0.0	-	-
4	15.9	19.5	13.5	11.2	14.3	80	988.5	.	3.6	3.1	04	0.0	-	-
5	16.2	23.1	7.8	7.5	14.5	81	986.3	.	4.4	2.0	05	15.8	-	-
6	14.3	17.9	12.9	12.6	13.4	83	987.9	.	4.9	3.9	07	0.0	-	-
7	14.8	20.3	8.1	6.7	13.6	81	989.6	.	5.3	2.5	07	-	-	-
8	16.1	19.2	14.1	12.6	13.4	74	987.8	.	6.4	4.0	07	0.1	-	-
9	13.2	16.7	9.8	7.5	11.6	77	987.7	.	5.8	3.6	07	-	-	-
10	12.8	17.8	7.5	5.9	10.8	75	992.3	.	3.5	1.4	03	-	-	-
11	15.3	21.6	8.3	6.9	13.6	80	994.3	.	3.0	0.8	02	-	-	-
12	18.2	23.9	13.0	11.9	15.7	75	992.7	.	1.0	2.8	06	-	-	-
13	20.3	25.8	14.3	10.8	15.9	68	986.4	.	0.1	3.8	06	9.0	-	-
14	14.9	20.3	13.0	12.6	15.0	88	986.8	.	4.6	1.5	03	6.7	-	-
15	14.9	20.9	7.7	6.3	12.3	74	988.3	.	2.6	3.6	07	-	-	-
16	16.4	19.8	13.3	9.8	13.2	71	989.6	.	4.0	2.6	05	-	-	-
17	13.1	17.5	10.3	8.4	11.1	75	994.3	.	4.5	1.5	03	-	-	-
18	10.3	12.6	7.0	5.1	10.3	84	991.2	.	6.0	2.0	03	0.0	-	-
19	9.0	13.2	4.7	2.9	8.5	76	998.6	.	1.9	2.5	04	-	-	-
20	9.1	16.7	1.8	0.7	8.4	75	999.9	.	2.8	1.3	03	-	-	-
21	13.1	19.9	6.4	4.8	10.8	73	995.8	.	0.9	4.1	07	-	-	-
22	12.7	18.0	9.5	7.9	11.7	80	990.3	.	5.4	3.8	07	0.2	-	-
23	9.3	13.7	4.8	3.5	9.9	85	987.9	.	6.9	1.6	05	-	-	-
24	9.2	11.8	6.4	4.3	10.2	88	987.8	.	6.5	1.3	03	0.3	-	-
25	10.9	12.7	9.1	8.1	10.7	82	986.9	.	7.9	4.6	06	0.7	-	-
26	11.3	15.5	6.1	4.1	10.5	80	990.2	.	5.8	1.6	03	-	-	-
27	12.2	15.6	10.7	9.8	10.6	75	987.1	.	7.0	2.1	04	-	-	-
28	10.3	13.0	7.1	4.6	10.1	81	989.7	.	6.6	0.9	02	0.0	-	-
29	10.1	14.1	7.5	7.1	9.8	80	991.8	.	5.3	2.1	05	-	-	-
30	11.8	16.9	6.4	4.1	12.3	88	985.7	.	6.8	0.8	02	0.2	-	-

NOWY SĄCZ

DNI	TEMPERATURA POWIETRZA				PRĘŻNOŚĆ PARY WODNEJ	WILGOTNOŚĆ WZGLĘDNA	CIŚNIENIE ATMOSFERYCZNE	USŁONECZNIENIE	ZACHMURZENIE	WIATR		OPAD	ŚNIEG	
	T	Max	Min	T_g	e	U	P	S	N	v	v_{max}	R_d	s_h	s_g
1	14.0	15.9	12.5	12.5	15.4	96	975.9	-	7.9	1.1	03	18.2	-	-
2	14.6	19.7	9.7	6.7	13.9	85	979.5	4.9	5.1	0.0	00	0.0	-	-
3	16.1	22.2	9.7	6.4	14.2	79	979.6	5.5	5.9	0.9	05	-	-	-
4	15.4	19.9	11.5	8.8	13.2	76	982.5	4.6	5.1	0.9	04	-	-	-
5	15.6	24.9	8.1	5.1	13.4	78	979.5	7.5	5.8	1.5	06	3.4	-	-
6	14.1	18.2	12.4	11.5	12.2	77	982.1	7.1	6.0	2.1	05	0.3	-	-
7	15.5	22.2	9.8	6.8	13.5	79	983.7	5.9	5.8	1.8	05	-	-	-
8	15.7	18.6	11.7	9.8	13.7	77	982.3	1.7	7.3	2.0	04	-	-	-
9	13.6	16.7	10.7	8.5	11.4	74	981.9	4.9	7.0	1.9	05	-	-	-
10	13.5	19.4	7.8	6.8	12.0	80	985.5	8.9	3.0	0.0	00	0.3	-	-
11	15.2	22.5	7.7	4.5	14.1	83	987.3	6.3	4.5	0.4	02	-	-	-
12	17.2	26.0	9.1	6.3	15.6	81	985.9	8.8	0.3	0.5	02	-	-	-
13	20.0	27.1	12.4	8.4	15.9	71	978.5	8.7	0.8	2.6	06	12.6	-	-
14	14.8	22.1	13.2	12.4	14.0	84	980.9	3.5	5.5	1.8	04	2.2	-	-
15	13.8	21.1	6.0	3.5	11.2	74	981.0	5.4	4.0	1.0	03	-	-	-
16	13.1	17.2	7.6	5.1	12.5	83	983.7	0.7	5.6	0.4	03	-	-	-
17	12.5	15.2	11.0	9.5	11.7	81	988.0	1.6	7.4	1.3	03	-	-	-
18	11.5	13.7	9.4	8.6	10.5	78	985.1	0.9	7.4	1.5	05	0.0	-	-
19	9.0	13.6	4.4	1.7	8.5	75	992.3	8.9	3.3	2.3	05	-	-	-
20	8.5	17.3	0.7	- 2.2	8.0	76	993.5	8.6	3.6	0.3	02	-	-	-
21	11.3	21.0	2.1	- 0.4	10.2	78	990.1	9.0	2.4	0.3	01	-	-	-
22	11.9	19.2	5.0	1.7	10.9	81	985.0	7.0	4.4	1.0	03	0.0	-	-
23	11.1	13.5	8.9	7.5	10.7	81	981.6	-	7.8	0.6	02	0.0	-	-
24	10.7	13.0	8.5	7.7	10.0	78	981.7	0.2	7.3	1.4	03	0.4	-	-
25	11.2	13.1	9.8	7.1	10.0	75	981.8	-	8.0	2.6	05	0.7	-	-
26	11.5	15.4	9.2	6.1	11.2	83	983.5	1.4	7.0	0.1	01	-	-	-
27	10.7	15.5	5.0	1.7	10.3	80	981.2	2.9	6.4	1.6	05	-	-	-
28	10.8	12.9	9.7	7.6	10.5	82	983.4	-	7.8	0.5	02	-	-	-
29	11.6	16.8	8.1	7.1	10.9	80	983.3	2.7	5.9	1.0	03	0.4	-	-
30	13.3	19.9	6.0	2.9	12.3	80	977.2	0.1	5.9	1.0	04	-	-	-

ZAKOPANE

DNI	TEMPERATURA POWIETRZA				PRĘŻNOŚĆ PARY WODNEJ	WILGOTNOŚĆ WZGLĘDNA	CIŚNIENIE ATMOSFERYCZNE	USŁONECZNIENIE	ZACHMURZENIE	WIATR		OPAD	ŚNIEG	
	T	Max	Min	T_g	e	U	P	S	N	v	v_{max}	R_d	s_h	s_g
1	10.7	12.4	10.1	9.9	12.1	94	916.0	-	8.0	0.4	02	11.7	-	-
2	11.4	17.4	7.2	4.9	10.1	78	919.2	9.0	3.9	2.0	03	-	-	-
3	13.2	19.0	6.0	3.4	11.1	75	920.1	3.0	6.4	1.9	04	0.0	-	-
4	11.8	16.2	10.1	5.4	10.1	75	922.4	4.9	4.6	1.0	03	-	-	-
5	12.3	21.3	4.1	1.7	11.0	79	919.7	5.4	5.5	1.6	04	6.3	-	-
6	10.6	14.6	8.7	8.3	10.3	82	921.7	4.4	6.4	1.1	02	2.9	-	-
7	13.1	18.3	7.3	4.9	11.3	77	923.9	6.6	6.0	2.0	05	0.0	-	-
8	14.7	18.3	10.7	6.6	12.4	75	921.9	5.5	6.9	3.0	06	-	-	-
9	10.9	14.9	7.9	6.1	9.6	75	921.0	7.3	6.4	1.5	04	-	-	-
10	10.5	16.5	4.9	2.5	9.4	76	924.3	9.9	2.3	1.3	03	-	-	-
11	13.5	19.6	6.3	3.4	11.2	74	927.0	6.5	3.9	1.0	03	-	-	-
12	13.9	21.8	6.3	2.6	12.1	79	926.0	10.5	0.1	0.4	02	-	-	-
13	16.3	23.3	6.8	3.5	11.4	66	919.2	10.1	2.0	2.9	07	17.8	-	-
14	11.1	20.6	8.3	9.7	11.3	85	920.9	2.3	5.8	0.9	03	1.7	-	-
15	10.0	19.5	2.5	- 0.3	8.8	75	920.5	7.2	3.4	1.1	03	-	-	-
16	9.0	13.9	3.9	0.7	10.6	92	923.0	1.3	5.4	0.6	04	3.8	-	-
17	9.1	11.4	7.3	7.0	9.9	86	926.2	0.5	8.0	0.1	01	0.0	-	-
18	7.7	9.5	6.7	5.5	9.4	90	923.5	-	7.9	0.5	01	0.5	-	-
19	6.0	10.9	2.9	- 1.6	6.5	72	929.3	10.9	2.9	0.6	03	-	-	-
20	6.3	15.8	- 2.3	- 4.8	6.2	69	931.2	8.5	3.9	0.8	02	-	-	-
21	9.5	17.7	1.4	- 2.3	7.8	69	928.7	10.5	3.1	0.6	02	-	-	-
22	10.5	17.1	4.1	0.1	9.1	74	924.1	9.1	3.5	1.1	03	-	-	-
23	7.8	10.5	5.2	2.8	8.5	81	920.4	0.1	7.6	0.6	02	0.0	-	-
24	7.8	10.4	5.5	2.6	8.4	80	920.7	1.8	7.0	1.3	03	0.0	-	-
25	7.7	9.2	6.6	5.8	8.6	82	921.0	-	7.8	1.4	04	1.1	-	-
26	7.1	12.8	3.9	0.8	8.3	84	922.2	3.3	5.0	0.4	01	-	-	-
27	8.0	15.0	1.1	- 1.9	8.3	80	919.9	8.1	4.8	1.6	05	-	-	-
28	7.5	10.5	5.9	4.6	8.0	78	921.8	-	6.3	0.9	02	-	-	-
29	7.0	14.5	1.3	- 1.4	8.3	85	921.4	3.0	5.0	0.5	02	-	-	-
30	12.1	19.8	1.3	- 0.1	9.9	73	916.5	5.0	5.6	1.8	06	0.5	-	-

DNI	TEMPERATURA POWIETRZA				PRĘŻNOŚĆ PARY WODNEJ	WILGOTNOŚĆ WZGLĘDNA	CIŚNIENIE ATMOSFERYCZNE	USŁONECZNIENIE	ZACHMURZENIE	WIATR		OPAD	ŚNIEG	
	T	Max	Min	T_0	e	U	P	S	N	v	v_{max}	R_d	s_h	s_g
1	3.8	5.3	2.7	.	8.1	100	795.5	-	8.0	3.6	07	15.6	-	-
2	3.9	7.2	1.7	.	6.9	86	798.8	4.4	4.6	2.4	04	0.3	-	-
3	5.9	8.7	3.9	.	8.2	89	800.4	1.8	6.9	6.1	09	0.3	-	-
4	3.9	6.3	2.1	.	6.8	85	801.8	3.7	5.4	4.6	10	-	-	-
5	6.2	10.9	2.6	.	8.1	86	800.1	5.6	6.1	6.5	09	12.2	-	-
6	2.0	5.7	0.1	.	6.6	94	800.1	2.9	7.1	4.5	08	8.5	-	-
7	5.8	10.2	1.4	.	6.9	78	803.4	6.3	6.8	4.9	09	-	-	-
8	6.6	10.2	4.8	.	9.0	93	802.0	6.1	7.1	9.6	14	0.1	-	-
9	3.6	6.7	1.6	.	6.1	78	799.5	6.6	6.5	5.6	15	-	-	-
10	3.9	8.0	0.0	.	6.2	77	802.8	12.4	2.9	3.9	05	-	-	-
11	6.1	9.9	3.4	.	8.1	87	806.6	3.4	5.6	5.3	11	-	-	-
12	10.2	13.2	5.5	.	7.4	60	806.7	12.0	1.0	3.9	07	-	-	-
13	9.5	12.4	7.8	.	10.2	86	801.3	8.5	2.9	12.0	14	12.2	-	-
14	3.7	9.7	1.4	.	7.7	95	800.1	1.1	6.1	5.6	07	1.9	-	-
15	3.7	7.4	1.1	.	6.2	78	800.1	6.2	4.0	12.3	15	-	-	-
16	4.7	7.7	3.1	.	7.9	92	801.9	1.5	5.8	3.1	10	3.0	-	-
17	4.1	5.8	0.7	.	7.8	95	803.7	2.1	6.8	6.1	08	-	-	-
18	3.0	6.5	- 0.2	.	7.3	97	801.2	0.0	7.4	6.3	08	0.6	-	-
19	- 0.4	2.5	- 4.3	.	4.2	74	804.9	11.0	3.4	4.9	09	-	-	-
20	4.8	8.2	0.5	.	2.4	27	808.3	9.0	4.4	1.6	04	-	-	-
21	7.1	11.0	3.7	.	4.7	47	807.4	11.0	4.6	1.6	04	-	-	-
22	4.5	8.0	2.4	.	6.7	80	802.8	9.5	4.0	2.4	04	0.0	-	-
23	- 0.2	3.0	- 2.2	.	5.5	91	797.9	0.2	6.4	3.9	07	0.7	-	-
24	- 0.6	- 0.2	- 1.9	.	5.8	99	797.9	1.3	7.6	5.9	09	0.2	-	-
25	- 0.6	0.6	- 1.4	.	5.8	99	798.5	-	8.0	4.1	06	3.5	-	-
26	0.1	2.0	- 2.4	.	5.2	87	799.6	3.2	4.4	2.1	06	-	-	-
27	2.8	7.1	0.0	.	5.2	71	798.1	7.0	4.9	3.0	05	0.1	-	-
28	0.7	4.0	- 2.5	.	5.4	85	798.8	7.9	3.4	3.5	07	-	-	-
29	1.5	4.8	- 1.1	.	6.8	99	799.5	1.0	7.4	8.0	10	-	-	-
30	5.4	7.5	2.6	.	8.9	99	796.9	-	7.5	11.5	15	1.6	-	-

TABLICA III

WYNIKI MIESIĘCZNE SPOSTRZEŻEŃ STACJI METEOROLOGICZNYCH

МЕСЯЧНЫЕ РЕЗУЛЬТАТЫ НАБЛЮДЕНИЙ МЕТЕОРОЛОГИЧЕСКИХ СТАНЦИЙ

MONTHLY OBSERVATIONS RESULTS FROM METEOROLOGICAL STATIONS

Nr	STACJA	TEMPERATURA POWIETRZA T											LICZBA DNI					
		1	7	13	19	Dies	$\overline{Max}$	$\overline{Min}$	Max abs.	Data	Min abs.	Data	Min < −10°	Min < 0°	Max < −10°	Max < 0°	Max > 15°	Max > 25°
4	Hel	12.0	12.0	15.5	12.7	13.1	16.5	9.9	24.0	13	− 2.3	29	−	1	−	−	22	−
5	Ustka	12.1	12.0	14.8	13.4	13.1	16.0	10.2	22.5	13	− 0.5	29	−	1	−	−	17	−
6	Lębork	10.9	10.7	15.4	12.3	12.5	16.4	8.3	23.4	13	− 4.5	29	−	3	−	−	21	−
10	Gdańsk-Wrzeszcz	11.6	11.4	16.1	12.9	13.1	17.3	9.5	26.4	13	1.0	29	−	−	−	−	22	1
17	Koszalin	11.2	11.1	15.2	12.6	12.7	16.5	9.3	22.5	12	1.6	29	−	−	−	−	20	−
18	Kołobrzeg	12.0	12.0	15.6	13.7	13.4	16.8	10.4	21.6	12	1.5	29	−	−	−	−	21	−
19	Elbląg	10.0	10.3	15.1	12.2	12.1	16.5	8.0	24.6	13	− 1.1	29	−	1	−	−	20	−
22	Suwałki	9.1	9.6	14.3	11.4	11.3	15.6	7.6	25.0	13	− 1.8	29	−	2	−	−	16	−
23	Kętrzyn	9.7	10.0	14.7	11.7	11.6	16.3	8.0	25.4	13	− 1.3	29	−	1	−	−	19	1
28	Świnoujście	11.8	11.6	16.1	13.9	13.4	17.4	10.1	23.9	12	3.5	29	−	−	−	−	23	−
31	Mikołajki	10.3	10.0	14.6	12.0	11.9	16.4	8.8	25.1	13	− 0.1	29	−	1	−	−	17	1
32	Resko	10.2	10.4	15.8	12.6	12.4	17.1	8.5	24.0	12	− 0.2	19	−	1	−	−	23	−
34	Olsztyn-Dajtki	9.8	9.6	15.0	11.6	11.7	16.6	7.4	25.6	13	− 4.2	29	−	1	−	−	19	1
36	Szczecinek	10.4	10.2	15.0	12.3	12.1	16.5	8.7	24.1	12	− 1.7	29	−	2	−	−	19	−
38	Chojnice	9.4	9.5	15.2	11.5	11.6	16.3	7.8	24.5	13	1.0	26	−	−	−	−	18	−
48	Szczecin-Dąbie	11.2	11.1	16.4	13.4	13.2	17.9	9.5	25.5	12	0.0	29	−	−	−	−	24	1
57	Mława	9.1	8.9	15.7	11.9	11.5	17.2	7.0	26.5	13	− 3.3	29	−	2	−	−	20	1
58	Białystok	8.8	9.4	15.4	11.8	11.6	16.8	7.1	26.0	13	− 3.8	29	−	3	−	−	20	1
60	Bydgoszcz	9.6	9.5	16.0	12.4	12.1	17.5	7.1	25.3	12	− 2.5	19	−	3	−	−	22	2
61	Ostrołęka	9.1	9.3	16.2	11.9	11.8	17.4	7.1	26.2	13	− 4.4	29	−	2	−	−	22	1
62	Toruń	9.7	9.7	16.2	12.6	12.2	17.7	8.0	25.7	12	− 2.1	26	−	3	−	−	22	2
71	Gorzów Wielkopolski	10.8	10.0	16.3	14.1	12.9	17.9	8.7	27.2	12	1.1	19	−	−	−	−	24	1
81	Płock-Radziwie	10.3	10.2	16.9	13.3	12.9	18.5	8.4	27.5	13	− 0.4	29	−	1	−	−	23	2
84	Poznań-Ławica	10.5	10.4	17.4	13.7	13.2	18.7	8.2	27.3	12	− 0.6	19	−	1	−	−	25	2
86	Słubice	11.2	10.7	17.3	13.7	13.4	18.3	8.8	27.5	12	− 0.9	19	−	1	−	−	25	1
93	Koło	10.2	9.7	16.7	13.5	12.7	18.1	8.5	26.7	13	− 0.3	19	−	1	−	−	22	2
94	Siedlce	8.9	9.7	16.2	12.1	11.9	17.4	7.1	26.2	13	− 4.2	29	−	2	−	−	19	1
95	Warszawa-Okęcie	10.0	10.3	16.3	12.7	12.5	17.7	8.1	26.1	13	0.3	26 29	−	−	−	−	20	1
101	Terespol	9.1	9.5	16.3	12.1	11.9	17.4	7.3	25.6	13	− 2.5	29	−	1	−	−	21	1
104	Zielona Góra	11.8	11.0	16.6	13.8	13.4	18.0	10.0	27.4	12	4.7	19	−	−	−	−	23	1
105	Leszno-Strzyżewice	9.7	9.8	17.1	13.0	12.7	18.7	7.5	27.5	12	− 0.9	19	−	2	−	−	24	2
111	Kalisz	10.2	10.0	16.7	13.4	12.8	18.0	8.6	26.8	12	1.2	20	−	−	−	−	21	2
112	Łódź-Lublinek	9.8	9.8	15.9	12.9	12.3	17.5	8.1	26.4	13	− 0.6	19	−	1	−	−	20	2
129	Lublin	9.0	9.3	16.7	12.2	12.1	17.8	7.0	26.8	13	− 1.0	23	−	2	−	−	21	1
130	Legnica	11.4	11.2	17.4	14.1	13.8	18.7	9.7	28.0	12	1.7	20	−	−	−	−	24	2
131	Wieluń	10.4	10.4	16.7	12.9	12.8	18.3	8.7	26.8	13	0.8	19	−	−	−	−	23	2
135	Zgorzelec	10.6	10.1	16.1	13.4	12.7	17.3	9.0	25.7	12	1.0	19	−	−	−	−	21	1
137	Wrocław-Strachowice	10.7	10.6	17.4	13.6	13.3	18.4	8.6	27.3	12	0.8	20	−	−	−	−	22	2
148	Jelenia Góra	8.8	8.7	15.8	12.0	11.7	17.0	6.6	27.9	12	− 0.7	20	−	1	−	−	20	1
151	Kielce	8.8	9.8	16.3	12.0	11.9	17.4	7.0	26.8	13	− 0.8	19	−	1	−	−	22	2
153	Częstochowa	10.2	10.0	16.7	13.2	12.7	17.8	8.7	26.4	13	2.1	20	−	−	−	−	21	2
158	Śnieżka	3.9	3.7	5.6	4.7	4.5	7.3	2.2	14.8	12	− 1.8	19	−	6	−	−	−	−
161	Zamość	9.2	9.5	15.8	12.1	11.9	17.2	7.2	25.5	13	− 1.7	29	−	2	−	−	20	1
163	Sandomierz	10.0	9.7	16.5	13.0	12.6	17.7	8.2	26.4	13	2.5	20	−	−	−	−	22	1
164	Opole	10.8	10.9	17.3	13.8	13.4	18.6	9.2	27.2	13	1.2	20	−	−	−	−	23	2
176	Kłodzko	9.8	9.4	16.6	12.7	12.3	17.4	7.9	24.3	12	0.5	20	−	−	−	−	21	−
187	Mielec	11.1	10.8	17.3	14.0	13.5	18.4	8.7	26.8	13	1.6	20	−	−	−	−	23	1
192	Katowice	10.6	10.4	16.7	13.1	12.9	17.8	8.7	26.2	13	0.1	20	−	−	−	−	21	1
199	Rzeszów-Jasionka	10.6	10.3	16.8	13.0	12.8	17.8	8.5	24.7	13	0.0	20	−	−	−	−	23	−
200	Racibórz	10.7	10.7	18.1	13.8	13.6	19.1	8.9	26.5	13	0.7	20	−	−	−	−	25	2
202	Kraków-Balice	10.4	10.2	17.1	13.2	12.9	18.2	8.5	28.0	13	0.5	20	−	−	−	−	23	2
205	Tarnów	11.1	11.1	17.1	13.6	13.4	18.1	9.3	26.4	13	1.6	20	−	−	−	−	22	2
216	Aleksandrowice	11.5	11.4	16.2	13.1	13.3	17.5	9.3	25.8	13	0.6	20	−	−	−	−	21	1
218	Przemyśl	11.3	10.8	16.9	13.4	13.4	17.8	9.2	25.8	13	1.8	20	−	−	−	−	23	1
231	Nowy Sącz	10.6	9.9	17.5	14.1	13.2	18.5	8.6	27.1	13	0.7	20	−	−	−	−	24	2
251	Zakopane	7.3	7.6	14.6	10.2	10.2	15.8	5.4	23.3	13	− 2.3	20	−	1	−	−	16	−
256	Kasprowy Wierch	3.4	3.0	5.0	3.6	3.8	7.0	1.2	13.2	12	− 4.3	19	−	8	−	1	−	−

Nr	STACJA	CIŚNIENIE ATMOSFERYCZNE P						PRĘŻNOŚĆ PARY WODNEJ e					WILGOTNOŚĆ WZGLĘDNA U							LICZBA DNI	
		P_m	Max	Data	Min	Data	$P_{o,m}$	1	7	13	19	Dies	1	7	13	19	Dies	Min	Data	min < 40%	z godz. 13 > 80%
4	Hel	1012.7	1027.5	19	1001.2	15	1013.0	12.6	12.5	12.5	12.4	12.5	88	88	70	83	82	49	28	–	4
5	Ustka	1012.6	1027.6	19	999.5	15	1013.6	12.4	12.3	12.3	12.5	12.3	86	86	72	80	80	45	30	–	9
6	Lębork	1011.0	1025.6	19	998.6	15	1013.7	11.9	11.9	12.2	12.3	12.1	89	90	69	84	82	46	28	–	7
10	Gdańsk-Wrzeszcz	1012.2	1027.1	19	1000.2	15	1013.7	11.7	11.7	11.4	11.8	11.6	83	85	61	78	76	38	28	1	1
17	Koszalin	1010.2	1025.1	19	997.3	15	1014.3	11.8	11.8	12.0	12.1	12.0	87	87	69	82	81	45	28	–	5
18	Kołobrzeg	1013.6	1028.5	19	1000.2	15	1014.3	12.1	12.1	12.3	12.4	12.3	84	84	69	78	79	37	19	1	4
19	Elbląg	1008.7	1022.9	19	997.9	15	1014.0	11.4	11.6	11.9	12.0	11.7	90	90	67	82	82	39	29	1	6
22	Suwałki	993.0	1006.4	19	983.5	13	1013.4	10.5	10.9	10.6	11.0	10.7	88	88	64	79	79	39	28	1	3
23	Kętrzyn	1001.9	1015.7	19	992.0	13	1013.7	11.4	11.4	12.0	12.0	11.7	91	91	70	84	83	45	22 29	–	5
28	Świnoujście	1013.9	1028.1	19	1000.0	15	1014.5	12.2	12.4	12.5	12.7	12.5	87	90	69	79	80	44	28	–	3
31	Mikołajki	997.7	1011.5	19	988.1	13	1013.5	11.4	11.3	11.3	11.8	11.4	89	90	66	82	81	36	29	2	2
32	Resko	1008.5	1023.5	19	995.9	15	1015.3	11.7	12.1	12.7	12.8	12.3	92	94	70	86	85	40	19	–	5
34	Olsztyn-Dajtki	997.3	1011.0	19	986.6	13	1013.7	11.4	11.5	11.8	11.9	11.6	91	93	68	84	83	38	29	1	5
36	Szczecinek	998.0	1012.7	19	986.5	15	1015.2	11.8	11.8	11.9	12.4	11.9	91	93	70	85	84	47	22	–	8
38	Chojnice	993.4	1007.4	19	982.5	15	1014.7	11.2	11.5	11.6	11.6	11.5	93	94	67	84	84	44	19	–	4
48	Szczecin-Dąbie	1015.0	1029.5	19	1001.8	15	1015.7	11.9	12.1	12.3	12.8	12.2	88	90	66	82	80	39	19	1	3
57	Mława	997.4	1011.2	19	986.9	13	1015.1	11.1	11.1	11.8	11.8	11.4	93	94	65	82	83	41	22 29	–	4
58	Białystok	997.7	1010.3	19	988.6	13	1014.7	10.8	11.1	11.1	11.6	11.1	91	90	63	81	80	38	29	1	3
60	Bydgoszcz	1006.4	1020.8	19	995.5	15	1015.1	11.4	11.4	11.4	12.1	11.6	92	93	63	82	81	35	28	2	2
61	Ostrołęka	1003.4	1016.8	19	993.4	13	1015.0	11.0	11.1	11.9	11.7	11.4	92	91	64	81	81	31	29	1	4
62	Toruń	1007.1	1021.8	19	996.2	15	1015.6	11.4	11.4	11.7	12.2	11.6	92	92	63	82	81	39	29	1	3
71	Gorzów Wielkopolski	1009.5	1023.5	19	998.1	15	1016.3	11.5	11.4	11.8	12.4	11.8	87	91	64	77	79	36	21	1	5
81	Płock-Radziwie	1007.9	1021.9	19	996.7	13	1015.5	11.8	11.7	11.8	12.4	11.9	91	91	62	79	79	39	19	1	4
84	Poznań-Ławica	1005.5	1019.6	19	994.5	15	1016.6	11.9	11.9	12.3	12.7	12.2	92	92	62	80	80	37	19 21	2	3
86	Słubice	1013.8	1027.5	19	1002.1	15	1016.8	11.9	12.0	12.4	12.8	12.3	88	91	63	81	80	39	19	1	3
93	Koło	1004.1	1018.3	19	993.1	13	1016.3	11.7	11.4	12.1	12.5	11.9	91	93	63	79	80	40	21	–	2
94	Siedlce	997.9	1010.9	19	989.1	13	1015.9	10.4	11.0	11.1	11.5	11.0	88	89	60	80	78	35	29	1	3
95	Warszawa-Okęcie	1002.9	1016.1	19	992.5	13	1015.8	11.0	11.3	11.3	11.8	11.3	87	89	60	78	77	35	29	1	1
101	Terespol	999.6	1012.0	19	991.3	14	1015.9	10.6	11.1	11.6	11.7	11.2	89	91	62	81	80	41	29	–	3
104	Zielona Góra	996.5	1009.6	19	986.1	15	1017.3	11.7	11.5	11.6	12.0	11.7	83	87	62	75	76	37	21	2	4
105	Leszno-Strzyżewice	1005.9	1019.3	19	994.9	13	1017.1	11.5	11.6	12.2	12.4	11.9	93	94	63	82	82	38	19	1	2
111	Kalisz	999.5	1012.5	19	989.4	13	1016.7	11.7	11.3	11.6	12.2	11.7	92	91	60	78	79	38	20	1	1
112	Łódź-Lublinek	994.2	1007.4	19	983.6	13	1016.8	11.3	11.3	11.3	11.8	11.4	91	91	62	78	79	37	20	1	4
129	Lublin	995.5	1008.3	19	987.5	13	1016.8	10.9	11.3	11.6	12.2	11.5	93	93	61	84	82	41	20	–	4
130	Legnica	1002.4	1015.2	19	992.1	13 30	1017.6	12.0	11.8	12.2	12.8	12.2	88	88	62	79	78	40	11 20	–	2
131	Wieluń	993.4	1006.0	19	983.3	13	1017.1	11.8	11.8	12.4	12.6	12.1	92	92	65	84	82	46	19 20	–	3
135	Żgorzelec	993.5	1005.1	19 20	983.0	30	1017.8	11.9	11.4	12.1	13.1	12.1	92	92	67	85	82	34	20	1	9
137	Wrocław-Strachowice	1002.9	1015.4	19	992.6	13	1017.8	11.9	11.9	11.8	12.7	12.1	91	92	59	81	80	40	20	–	2
148	Jelenia Góra	977.3	989.0	20	966.9	30	1018.4	10.7	10.6	11.5	12.2	11.3	93	92	64	86	83	42	12	–	2
151	Kielce	985.1	997.7	19	976.0	1	1017.5	10.9	11.4	11.0	11.6	11.2	93	93	59	82	80	38	20	1	3
153	Częstochowa	986.5	998.5	19	977.0	30	1017.9	11.5	11.5	11.8	12.6	11.8	91	91	61	81	80	34	20	2	1
158	Śnieżka	838.8	941.8	11	831.1	1	.	7.5	6.8	8.0	7.9	7.6	92	86	87	92	89	24	20	3	22
161	Zamość	990.5	1002.7	19 20	982.8	14	1016.1	10.6	11.1	11.3	11.8	11.2	89	91	63	82	80	41	29	–	3
163	Sandomierz	993.4	1006.0	19	985.0	1 13	1017.4	11.6	11.6	12.4	12.6	12.1	92	94	65	83	83	47	20	–	4
164	Opole	996.8	1008.8	19	987.0	30	1018.2	12.0	12.1	12.9	13.1	12.6	91	91	65	82	81	46	19	–	2
176	Kłodzko	980.7	992.2	20	970.4	30	1018.6	11.1	11.0	11.8	12.3	11.6	90	91	62	82	81	40	20	–	2
187	Mielec	996.8	1009.0	20	987.8	1	1017.7	12.0	11.8	12.6	13.2	12.5	89	89	63	81	80	46	20	–	2
192	Katowice	984.5	995.7	19 20	975.0	30	1018.4	11.3	11.4	11.0	11.9	11.4	88	90	57	78	77	35	20	1	1
199	Rzeszów-Jasionka	993.9	1005.8	19 20	985.2	1	1018.2	11.8	11.6	12.3	13.0	12.2	91	92	64	85	82	44	20	–	3
200	Raciborz	995.4	1006.8	20	984.9	30	1018.5	12.2	12.1	12.5	13.3	12.4	92	92	59	83	80	30	20	2	–
202	Kraków-Balice	990.0	1001.6	19	980.5	1	1018.5	11.8	11.7	11.7	12.3	11.9	92	92	59	80	80	32	20	2	2
205	Tarnów	992.9	1004.6	20	983.2	1	1018.0	12.2	12.1	12.6	12.7	12.4	90	90	64	81	81	46	19 20	–	2
216	Aleksandrowice	970.5	980.9	20	960.9	30	1018.2	11.5	11.5	11.9	11.7	11.7	84	85	64	77	76	43	13	–	–
218	Przemyśl	989.7	1001.5	19 20	981.9	1	1018.2	11.9	11.6	12.5	12.7	12.2	88	88	65	82	80	46	20	–	4
231	Nowy Sącz	983.2	995.0	19 20	973.7	1	1018.4	11.7	11.4	12.1	12.7	12.1	90	93	61	78	79	33	20	1	1
251	Zakopane	922.4	932.1	20	914.1	1	.	9.5	9.7	9.6	10.1	9.7	92	91	59	81	79	28	20	2	3
256	Kasprowy Wierch	801.2	808.9	20	793.9	1	.	6.5	6.4	7.2	6.8	6.7	83	84	83	86	84	10	20	9	19

Nr	STACJA	PRĘDKOŚĆ WIATRU v							LICZBA PRZYPADKÓW W PRZEDZIAŁACH								LICZBA DNI		ZACHMURZENIE N					LICZBA DNI	
		1	7	13	19	Dies	Max	Data	0	>0–2	>2–4	>4–7	>7–10	>10–15	>15–20	> 20	≥ 10	> 15	1	7	13	19	Dies	◔	◕
4	Hel	5.5	5.6	5.6	5.2	5.5	13	7	1	24	81	70	62	2	–	–	6	–	4.0	5.5	4.9	4.4	4.7	2	4
5	Ustka	5.0	4.7	5.0	4.4	4.8	12	24 25	2	75	48	56	56	3	–	–	11	–	4.1	6.0	5.1	4.7	4.9	1	1
6	Lębork	2.5	2.5	4.1	2.4	2.9	10	7	32	74	82	48	4	–	–	–	1	–	4.5	6.0	5.8	5.2	5.2	–	2
10	Gdańsk Wrzeszcz	4.0	3.9	6.4	4.1	4.8	12	7	16	41	60	72	46	5	–	–	5	–	3.4	5.3	5.4	4.1	4.5	2	2
17	Koszalin	4.3	4.9	5.8	3.7	4.8	13	7	8	32	75	82	40	3	–	–	2	–	5.1	6.3	6.0	4.9	5.4	–	3
18	Kołobrzeg	3.9	4.3	4.7	3.5	4.1	9	7 14	2	57	87	75	19	–	–	–	–	–	5.0	6.2	5.6	5.3	5.4	–	3
19	Elbląg	1.8	2.1	4.5	2.7	2.9	12	15	36	78	76	40	9	1	–	–	3	–	4.5	5.7	6.2	5.0	5.2	1	4
22	Suwałki	2.7	3.4	5.2	2.9	3.7	10	14 15	13	70	77	67	13	–	–	–	6	–	5.2	6.3	6.7	4.8	5.9	–	9
23	Kętrzyn	2.9	3.6	5.1	2.8	3.7	8	7 8 14*	10	75	67	78	10	–	–	–	–	–	4.3	5.4	5.3	4.3	5.0	2	2
28	Świnoujście	2.5	2.9	4.1	2.4	3.1	8	8 14 27	3	93	100	40	4	–	–	–	–	–	3.0	5.8	5.7	4.9	4.7	2	–
31	Mikołajki	3.5	3.9	4.9	3.3	3.9	10	1 14 27*	7	45	98	77	13	–	–	–	5	–	4.6	5.8	5.9	4.5	5.1	1	2
32	Resko	1.9	2.4	3.4	1.6	2.5	7	14 15	29	101	79	31	–	–	–	–	–	–	3.2	6.1	5.9	5.2	5.0	1	2
34	Olsztyn-Dajtki	2.6	2.6	3.5	2.3	2.8	9	7	4	110	94	30	2	–	–	–	–	–	4.4	5.3	5.9	4.2	4.8	3	2
36	Szczecinek	3.3	3.5	4.9	2.7	3.8	9	14 15	12	57	87	70	14	–	–	–	–	–	3.6	6.0	6.1	5.3	5.2	1	4
38	Chojnice	3.0	4.2	5.7	2.6	4.0	11	7	21	54	61	81	20	3	–	–	4	–	3.8	6.0	5.9	5.1	5.1	1	3
48	Szczecin-Dąbie	3.9	4.3	5.5	3.7	4.5	11	15	2	33	91	97	16	1	–	–	1	–	4.0	6.1	5.5	4.4	4.7	3	3
57	Kława	2.0	2.7	5.0	2.2	3.2	9	15 20 21	42	61	67	55	15	–	–	–	–	–	3.8	5.6	5.8	3.9	4.7	3	2
58	Białystok	2.2	2.5	3.9	2.2	2.7	8	7 15	19	111	75	33	2	–	–	–	–	–	3.4	6.1	6.3	4.6	5.0	1	2
60	Bydgoszcz	2.9	3.7	5.1	3.1	3.8	10	15	13	53	97	59	18	–	–	–	2	–	3.6	5.9	6.0	5.1	4.8	1	1
61	Ostrołęka	2.0	2.8	4.1	2.0	2.8	8	8 15	23	98	73	42	4	–	–	–	–	–	2.9	5.2	5.0	3.5	4.2	4	1
62	Toruń	1.6	2.1	3.0	1.7	2.2	8	7	14	140	76	9	1	–	–	–	2	–	3.6	5.4	5.3	4.5	4.6	3	2
71	Gorzów Wielkopolski	1.7	1.7	3.6	1.9	2.2	8	14 15	19	130	73	15	3	–	–	–	–	–	3.1	6.1	5.6	5.1	4.8	3	1
81	Płock-Radziwie	2.5	2.8	4.6	2.1	3.2	10	7	24	75	77	57	7	–	–	–	2	1	4.2	5.2	5.0	4.2	4.4	2	2
84	Poznań-Ławica	3.7	4.1	6.3	3.9	4.5	11	7	12	33	83	77	34	1	–	–	5	–	2.9	4.8	5.3	4.8	4.4	3	1
86	Słubice	2.1	2.2	4.0	2.0	2.6	8	15 16	23	103	86	25	3	–	–	–	–	–	3.8	4.7	5.4	4.4	4.5	5	3
93	Koło	0.7	1.2	2.4	1.0	1.4	5	13	76	117	46	1	–	–	–	–	–	–	3.5	4.9	5.3	4.8	4.5	4	1
94	Siedlce	2.5	3.2	5.5	2.6	3.6	9	9	18	59	90	63	10	–	–	–	2	–	3.5	5.9	5.8	4.7	4.8	1	2
95	Warszawa-Okęcie	3.2	3.6	6.0	2.7	4.0	10	8 15	14	56	78	67	25	–	–	–	3	–	4.2	5.0	5.3	3.8	4.5	2	2
101	Terespol	2.8	3.2	5.3	2.5	3.5	9	3 7	3	81	90	56	10	–	–	–	–	–	3.3	5.1	5.5	4.2	4.4	2	2
104	Zielona Góra	3.2	3.2	3.9	2.9	3.4	10	13	1	65	126	45	3	–	–	–	1	–	3.9	5.4	5.8	5.3	4.9	3	4
105	Leszno-Strzyżewice	2.6	2.8	4.7	3.0	3.3	10	7	14	66	110	44	6	–	–	–	3	–	5.0	5.1	5.3	5.7	5.0	3	5
111	Kalisz	1.6	2.2	3.9	1.8	2.4	8	15 25	26	127	54	29	4	–	–	–	–	–	3.6	5.0	5.4	5.2	4.7	4	3
112	Łódź-Lublinek	2.2	2.8	5.6	2.4	3.5	12	15	26	62	78	62	10	2	–	–	2	–	3.8	5.2	5.3	4.6	4.7	5	3
129	Lublin	2.0	1.9	4.2	1.7	2.6	8	15	32	92	79	36	1	–	–	–	–	–	3.5	5.3	5.5	4.0	4.4	5	2
130	Legnica	2.2	1.9	3.7	2.4	2.6	9	1	31	86	90	31	2	–	–	–	–	–	4.4	4.7	5.9	5.6	5.0	4	7
131	Wieluń	1.3	1.7	2.8	1.2	1.8	6	7 15	2	187	46	5	–	–	–	–	–	–	3.8	5.3	5.4	5.8	4.9	3	6
135	Zgorzelec	1.8	2.0	2.6	1.3	2.1	8	13	38	120	63	18	1	–	–	–	–	–	3.6	4.4	5.6	5.4	4.7	4	6
137	Wrocław-Strachowice	2.4	2.6	4.3	2.5	3.1	9	7 15	25	78	84	43	10	–	–	–	–	–	4.4	5.1	5.3	5.2	4.8	4	6
148	Jelenia Góra	1.0	1.1	3.1	1.1	1.5	8	15	117	53	50	19	1	–	–	–	–	–	4.5	5.1	5.8	5.6	5.1	3	6
151	Kielce	1.2	1.2	3.1	1.3	1.8	7	15	71	88	66	15	–	–	–	–	–	–	4.2	5.2	5.5	4.9	4.8	3	6
153	Częstochowa	1.8	2.0	4.1	1.9	2.5	9	7	–	150	66	20	4	–	–	–	1	–	4.2	5.2	5.4	4.4	4.8	5	7
158	Śnieżka	11.1	11.6	8.1	10.7	10.3	28	15	2	28	25	35	44	53	42	11	25	18	5.9	6.0	6.3	6.8	6.1	–	12
161	Zamość	2.4	2.3	5.5	2.6	3.4	9	7 8 25	31	62	75	57	15	–	–	–	–	–	2.7	5.0	5.3	4.8	4.4	3	3
163	Sandomierz	2.9	2.2	4.0	3.0	3.1	9	7	3	80	123	33	1	–	–	–	–	–	4.1	5.2	5.3	4.5	4.7	3	5
164	Opole	2.5	1.9	3.4	2.4	2.7	8	3 13 24	5	127	79	26	3	–	–	–	–	–	4.5	5.2	5.2	5.1	4.8	6	6
176	Kłodzko	0.5	1.0	3.0	0.8	1.3	8	15	132	51	43	13	1	–	–	–	–	–	4.1	5.7	5.2	5.3	4.9	6	6
187	Mielec	2.8	3.1	5.2	2.7	3.5	9	8 25	16	57	103	59	5	–	–	–	–	–	4.0	5.1	5.0	5.4	4.9	4	5
192	Katowice	2.4	2.5	4.5	2.1	3.0	10	15	20	78	97	40	5	–	–	–	1	–	4.5	5.4	5.3	5.0	5.0	4	8
199	Rzeszów-Jasionka	2.6	2.8	5.6	3.2	3.7	11	8	19	63	83	53	20	2	–	–	3	–	4.5	5.3	5.5	5.1	5.0	4	4
200	Racibórz	0.6	0.7	2.0	0.9	1.1	5	15 25	72	145	20	3	–	–	–	–	–	–	4.1	5.6	5.1	5.3	4.7	5	5
202	Kraków-Balice	1.8	2.3	5.2	2.5	3.1	9	3 5 7*	34	63	81	51	11	–	–	–	–	–	4.9	5.3	5.2	5.0	5.0	4	7
205	Tarnów	0.9	1.0	2.6	1.2	1.4	6	8 25 29	84	102	48	6	–	–	–	–	–	–	5.0	5.2	5.6	4.9	5.3	3	8
216	Aleksandrowice	3.0	2.9	3.9	3.1	3.3	10	12 13 14*	14	83	101	23	19	–	–	–	6	–	5.3	6.1	5.3	5.2	5.4	3	9
218	Przemyśl	1.8	2.1	4.1	1.4	2.4	8	3	35	111	56	37	1	–	–	–	–	–	4.3	5.1	4.8	4.9	4.7	4	3
231	Nowy Sącz	0.4	0.4	2.6	0.7	1.1	6	5 13	139	52	34	15	–	–	–	–	–	–	4.6	6.1	5.8	5.7	5.5	2	10
251	Zakopane	0.2	0.6	2.9	0.6	1.2	7	13	114	83	37	6	–	–	–	–	–	–	5.3	5.7	5.3	5.1	5.2	2	6
256	Kasprowy Wierch	5.3	4.8	4.4	6.0	5.2	15	9 15 30	13	46	55	74	25	27	–	–	11	2	5.4	5.6	5.9	5.5	5.6	1	8

Nr	STACJA	OPAD R_d						LICZBA DNI						LICZBA DNI													
		ΣR_d I dek.	ΣR_d II dek.	ΣR_d III dek.	$\Sigma R_{d,m}$	$R_{d,max}$	Data	0,0	>0,1	>1,0	>5,0	>10,0	>20,0	●	✳	▲	≡	=	⌣	⌒	V	∞	⊹	⊹	∞	⊼	⊠
4	Hel	6.1	5.6	7.1	18.8	3.1	5	2	16	8	-	-	-	17	-	-	-	6	1	8	-	-	-	-	1	1	-
5	Ustka	5.8	20.2	1.4	27.4	12.6	13	6	15	8	1	1	-	24	-	-	-	20	1	12	-	-	-	-	-	1	-
6	Lębork	5.4	6.2	7.0	18.6	3.0	27	7	14	9	-	-	-	21	-	-	-	20	4	19	-	-	-	-	-	-	-
10	Gdańsk-Wrzeszcz	1.8	3.9	6.6	12.3	4.3	27	3	14	3	-	-	-	18	-	-	-	10	1	7	-	-	-	-	-	1	-
17	Koszalin	9.8	19.9	3.5	33.2	8.8	13	3	16	9	2	-	-	21	-	-	2	17	1	18	-	-	-	-	-	-	-
18	Kołobrzeg	8.2	19.5	3.9	31.6	13.9	13	5	16	5	1	1	-	21	-	-	1	21	-	19	-	-	-	-	2	-	-
19	Elbląg	15.9	27.2	5.4	48.5	22.1	13	2	18	8	2	2	1	21	-	-	1	26	5	23	-	-	-	-	2	2	-
22	Suwałki	52.5	7.5	11.5	71.5	28.1	5	5	18	13	2	2	1	24	-	-	7	15	4	16	-	-	-	-	-	2	-
23	Kętrzyn	51.7	15.5	10.9	78.1	30.9	5	3	18	11	3	2	1	21	-	-	-	17	5	17	-	-	-	-	-	2	-
28	Świnoujście	7.5	7.5	1.2	16.2	4.9	15	3	12	4	-	-	-	14	-	-	-	16	-	20	-	-	-	-	4	2	-
31	Mikołajki	39.8	20.8	6.7	67.3	21.6	5	2	18	10	4	2	1	21	-	-	1	16	2	22	-	-	-	-	1	3	-
32	Resko	20.1	17.1	2.1	39.3	9.9	3	4	12	5	4	-	-	16	-	-	3	10	5	19	-	-	-	-	1	2	-
34	Olsztyn-Dajtki	25.1	17.6	10.1	52.8	13.3	5	1	18	13	3	2	-	19	-	-	2	16	3	14	-	-	-	-	1	2	-
36	Szczecinek	7.6	7.5	7.4	22.5	3.8	25	4	16	9	-	-	-	19	-	-	3	21	5	15	-	-	-	-	-	-	-
38	Chojnice	10.0	11.4	6.7	28.1	3.8	13	3	19	12	-	-	-	19	-	-	2	17	3	14	-	-	-	-	-	1	-
48	Szczecin-Dąbie	0.9	14.6	1.0	16.5	10.3	13	10	7	3	1	1	-	16	-	-	6	19	1	21	-	-	-	-	3	1	-
57	Mława	13.0	29.7	3.2	45.9	27.3	13	3	14	7	2	1	1	15	-	-	3	21	4	18	-	-	-	-	1	1	-
58	Białystok	44.7	4.1	9.7	58.5	18.2	1	5	13	9	4	2	-	18	-	-	2	21	3	20	-	-	-	-	-	1	-
60	Bydgoszcz	12.4	21.8	2.5	36.7	20.4	13	9	10	6	2	1	1	18	-	-	1	23	5	22	-	-	-	-	2	2	-
61	Ostrołęka	35.2	3.7	4.7	43.6	16.9	5	2	12	7	2	2	-	14	-	-	3	12	5	21	-	-	-	-	1	2	-
62	Toruń	13.1	12.3	3.9	29.3	10.4	13	5	11	8	2	1	-	17	-	-	2	23	3	18	-	-	-	-	1	2	-
71	Gorzów Wielkopolski	6.5	8.3	0.8	15.6	8.1	13	4	8	3	1	-	-	12	-	-	2	23	2	19	-	-	-	-	2	3	-
81	Płock-Radziwie	6.1	19.3	5.0	30.4	17.2	13	8	9	6	1	1	-	16	-	-	1	22	3	24	-	-	-	-	3	1	-
84	Poznań-Ławica	9.8	6.9	0.4	17.1	7.1	5	5	11	3	2	-	-	15	-	-	3	24	1	26	-	-	-	-	9	2	-
86	Słubice	11.6	6.8	0.4	18.8	10.6	5	3	6	2	2	1	-	8	-	-	1	27	1	26	-	-	-	-	6	2	-
93	Koło	7.5	8.1	2.4	18.0	7.9	13	4	9	4	2	-	-	12	-	-	6	25	3	19	-	-	-	-	3	1	-
94	Siedlce	25.2	1.3	2.3	28.8	14.8	1	7	9	4	3	1	-	15	-	-	1	20	5	26	-	-	-	-	1	2	-
95	Warszawa-Okęcie	34.8	5.7	4.9	45.4	17.5	5	4	9	8	2	2	-	15	-	-	-	20	3	24	-	-	-	-	2	2	-
101	Terespol	17.1	3.7	6.2	27.0	10.8	1	2	13	7	1	1	-	13	-	1	1	12	4	21	-	-	-	-	-	1	-
104	Zielona Góra	6.5	8.7	2.7	17.9	6.9	13	3	11	4	2	-	-	13	-	-	3	25	-	15	-	-	-	-	6	3	-
105	Leszno-Strzyżewice	13.5	1.6	1.4	16.5	10.6	5	6	9	3	1	1	-	14	-	-	2	30	2	26	-	-	-	-	8	2	-
111	Kalisz	12.7	8.9	1.5	23.1	12.7	5	6	5	3	2	1	-	13	-	-	1	25	2	23	-	-	-	-	4	1	-
112	Łódź-Lublinek	3.5	10.9	3.5	17.9	8.6	13	1	10	6	1	-	-	13	-	-	1	23	1	23	-	-	-	-	3	1	-
129	Lublin	18.5	1.1	3.4	23.0	8.0	1	2	13	4	2	-	-	15	-	-	3	20	6	28	-	-	-	-	3	2	-
130	Legnica	5.6	4.0	0.2	9.8	3.6	5	5	6	4	-	-	-	10	-	-	1	12	-	27	-	-	-	-	2	1	-
131	Wieluń	2.5	17.6	2.5	22.6	17.3	13	3	10	3	1	1	-	13	-	-	1	26	-	23	-	-	-	-	2	3	-
135	Zgorzelec	18.5	4.1	5.7	28.3	7.1	5	4	9	6	2	-	-	13	-	-	5	19	-	21	-	-	-	-	-	1	-
137	Wrocław-Strachowice	5.0	3.6	0.7	9.3	3.3	13	3	9	4	-	-	-	11	-	-	2	21	-	24	-	-	-	-	-	1	-
148	Jelenia Góra	10.1	5.6	2.3	18.0	8.3	5	2	10	4	2	-	-	11	-	-	11	28	1	25	-	-	-	-	2	2	-
151	Kielce	31.6	2.4	0.8	34.8	13.8	1	4	9	4	3	2	-	16	-	-	1	29	-	24	-	-	-	-	8	2	-
153	Częstochowa	6.6	8.8	4.3	19.7	8.8	13	1	9	6	1	-	-	10	-	-	-	23	-	6	-	-	-	-	-	-	-
158	Śnieżka	22.3	10.4	10.2	42.9	10.2	5	5	19	10	2	1	-	12	-	-	28	2	-	1	3	-	-	-	-	1	-
161	Zamość	9.0	6.2	1.4	16.6	5.0	1	4	8	5	1	-	-	12	-	-	2	21	3	24	-	-	-	-	6	1	-
163	Sandomierz	24.8	1.7	3.2	29.7	18.6	1	2	9	6	1	1	-	11	-	-	2	30	-	24	-	-	-	-	-	2	-
164	Opole	14.5	12.9	0.6	28.0	12.9	13	4	5	4	2	2	-	9	-	-	1	23	-	17	-	-	-	-	-	3	-
176	Kłodzko	17.7	35.2	0.0	52.9	35.2	13	3	6	5	3	1	1	8	-	-	7	19	1	26	-	-	-	-	-	4	-
187	Mielec	26.7	2.3	0.8	29.8	10.7	1	5	10	5	3	1	-	13	-	-	-	26	-	19	-	-	-	-	5	1	-
192	Katowice	10.2	8.7	1.5	20.4	8.7	13	2	9	5	2	-	-	12	-	-	-	28	1	17	-	-	-	-	8	2	-
199	Rzeszów-Jasionka	27.9	8.8	3.1	39.8	16.3	5	3	10	7	3	1	-	14	-	-	1	29	-	24	-	-	-	-	6	2	-
200	Racibórz	8.2	9.2	0.4	17.8	9.2	13	5	6	3	2	-	-	9	-	-	1	19	1	26	-	-	-	-	-	2	-
202	Kraków-Balice	10.1	5.3	2.1	17.5	5.7	1	4	7	4	1	-	-	11	-	-	-	29	1	26	-	-	-	-	14	1	-
205	Tarnów	17.1	5.4	3.3	25.8	12.5	1	4	9	6	1	1	-	13	-	-	-	28	1	27	-	-	-	-	3	1	-
216	Aleksandrowice	9.8	31.0	0.0	40.8	31.0	13	8	4	3	2	1	1	13	-	-	-	18	-	20	-	-	-	-	-	1	-
218	Przemyśl	28.8	15.7	1.4	45.9	15.8	5	6	9	4	4	2	-	15	-	-	1	27	-	25	-	-	-	-	4	3	-
231	Nowy Sącz	22.2	14.8	1.5	38.5	18.2	1	4	9	4	2	2	-	13	-	-	2	28	1	24	-	-	-	-	2	1	-
251	Zakopane	20.9	23.8	1.6	46.3	17.8	13	5	9	7	3	2	-	14	-	-	-	13	6	25	-	-	-	-	-	3	-
256	Kasprowy Wierch	37.0	17.7	6.1	60.8	15.6	1	1	15	8	4	3	-	14	3	1	28	-	2	6	8	1	-	-	-	2	1

Blank page retained for pagination

TABLICA IV

WYNIKI MIESIĘCZNE SPOSTRZEŻEŃ POSTERUNKÓW METEOROLOGICZNYCH I OPADOWYCH

МЕСЯЧНЫЕ РЕЗУЛЬТАТЫ НАБЛЮДЕНИЙ МЕТЕОРОЛОГИЧЕСКИХ И ОСАДОЧНЫХ ПОСТОВ

MONTHLY RESULTS OF OBSERVATIONS CARRIED OUT ON METEOROLOGICAL AND RAINFALL POSTS

Nr	POSTERUNEK	TEMPERATURA POWIETRZA T							OPAD R_d						LICZBA DNI						LICZBA DNI							
		Dies	$\overline{Max}$	$\overline{Min}$	Max abs.	Data	Min abs.	Data	ΣR_d I dek.	ΣR_d II dek.	ΣR_d III dek.	$\Sigma R_{d,m}$	$R_{d,max}$	Data	0,0	>0,1	>1,0	>5,0	>10,0	>20,0	●	✳	▲	≡	V	∽	⌈	⊠
1	Rozewie	12.2	15.5	9.4	21.8	13	1.2	29	8.6	3.9	6.2	18.7	5.7	5	1	15	5	1	-	-	15	-	-	1	-	-	-	-
3	Puck	-	-	-	-		-		13.5	8.2	8.6	30.3	5.9	14	1	14	10	1	-	-	14	-	-	-	-	-	-	-
7	Odynia	13.4	16.9	10.5	25.6	13	2.1	29	1.8	3.9	7.1	12.8	2.7	13	7	11	4	-	-	-	11	-	-	-	-	-	-	-
8	Słupsk	-	-	-	-		-		13.1	16.3	5.7	35.1	5.9	3	-	20	10	3	-	-	20	-	-	1	-	-	-	-
9	Darłowo	13.0	15.5	9.6	19.9	13	- 0.1	29	3.2	21.6	0.2	25.0	15.1	13	3	12	3	2	1	-	12	-	-	1	-	-	1	-
11	Czarna Dąbrówka	-	-	-	-		-		9.3	7.4	9.2	25.9	3.1	21	3	18	13	-	-	-	18	-	-	-	-	-	-	-
12	Świbno	-	-	-	-		-		5.9	16.9	5.9	28.7	15.6	13	4	12	5	1	1	-	12	-	-	1	-	-	1	-
13	Kartuzy	-	-	-	-		-		7.2	8.1	6.7	22.0	3.4	14	-	15	13	-	-	-	15	-	-	1	-	-	-	-
14	Tolkmicko	12.7	16.6	9.3	25.5	13	0.5	29	9.7	35.9	6.7	52.3	24.8	13	4	15	9	3	1	1	15	-	-	-	-	-	2	-
15	Gożdap	11.0	15.3	7.2	24.3	13	- 3.3	29	42.2	15.7	4.2	62.1	9.3	13	-	15	12	6	-	-	15	-	-	3	-	-	1	-
16	Bartoszyce	11.2	16.3	6.7	24.2	13	- 2.9	29	30.3	26.9	12.9	70.1	19.6	13	2	19	13	4	2	-	19	-	1	1	-	-	1	-
20	Kościerzyna	11.4	15.9	7.4	24.5	13	- 1.3	29	11.2	12.2	8.7	32.1	4.9	14	4	18	13	-	-	-	18	-	-	1	-	-	1	-
21	Lidzbark Warmiński	-	-	-	-		-		26.7	30.9	11.3	68.9	23.1	13	-	16	14	2	2	1	16	-	-	1	-	-	1	-
24	Olecko	-	-	-	-		-		40.4	5.2	10.8	56.4	19.2	5	2	18	12	3	1	-	18	-	-	1	-	-	1	-
25	Dziwnów	13.8	16.9	11.0	24.4	12	3.2	29	7.2	10.3	2.2	19.7	6.0	15	6	10	6	1	-	-	10	-	-	-	-	-	-	-
26	Miastko	11.5	16.1	7.6	23.7	12 13	- 1.2	26	11.7	15.3	5.9	32.9	5.0	14	-	16	11	1	-	-	16	-	-	-	-	-	-	-
27	Radostowo	11.9	17.1	7.2	26.1	13	- 3.0	29	4.0	21.0	3.4	28.4	17.8	13	1	10	5	1	1	-	10	-	-	6	-	-	1	-
29	Wirty	-	-	-	-		-		5.9	13.1	4.4	23.4	7.0	13	3	14	8	1	-	-	14	-	-	6	-	-	1	-
30	Augustów	-	-	-	-		-		44.7	4.7	3.3	52.7	19.3	5	1	13	12	3	2	-	13	-	-	2	-	-	1	-
33	Połczyn-Zdrój	12.4	16.8	8.7	24.4	12	- 1.0	29	7.1	10.3	5.5	22.9	6.1	13	6	10	9	1	-	-	10	-	-	1	-	-	-	-
35	Prabuty	11.7	17.0	7.7	25.0	13	- 2.5	29	8.7	28.1	6.5	43.3	22.6	13	2	16	10	1	1	1	16	-	-	3	-	-	1	-
37	Śliwice	11.6	17.4	7.2	27.8	13	- 3.7	29	7.1	16.3	1.4	24.8	13.9	13	3	15	4	1	1	-	15	-	-	2	-	-	2	-
39	Ostróda	-	-	-	-		-		23.6	21.9	8.8	54.3	18.3	13	-	14	9	3	2	-	14	-	-	1	-	-	1	-
40	Trzebież	-	-	-	-		-		10.3	14.4	2.0	26.7	9.3	3	6	9	4	3	-	-	9	-	-	-	-	-	-	-
41	Biebrza	11.0	16.4	5.9	25.4	13	- 5.9	29	36.6	2.3	5.0	43.9	17.8	5	-	14	8	2	2	-	14	-	-	2	-	-	1	-
42	Różanystok	11.1	16.0	7.0	25.5	13	- 2.2	29	33.3	4.8	9.7	47.8	11.7	5	-	16	11	2	2	-	16	-	-	-	-	-	1	-
43	Szczytno	-	-	-	-		-		22.7	21.1	4.4	48.2	18.1	13	-	13	10	3	1	-	13	-	-	3	-	-	3	-
44	Szczuczyn	-	-	-	-		-		32.2	4.2	8.3	44.7	14.3	1	3	15	10	2	2	-	15	-	-	3	-	-	2	-
45	Kamień Krajeński	11.8	16.8	8.0	25.8	13	- 0.9	26	9.7	6.1	6.8	22.6	6.6	5	-	12	7	1	-	-	12	-	-	2	-	-	2	-
46	Grudziądz	-	-	-	-		-		9.2	32.7	1.2	43.1	31.8	13	-	13	4	2	1	1	13	-	-	3	-	-	1	-
47	Wierzchowo	-	-	-	-		-		12.9	9.9	4.2	27.0	8.0	5	-	11	7	2	-	-	11	-	-	3	-	-	-	-
49	Zawodzie	11.3	16.8	6.3	26.3	13	- 5.6	29	26.8	9.6	4.8	41.2	14.6	1	-	11	7	3	1	-	11	-	-	8	-	-	1	-
50	Nidzica	-	-	-	-		-		10.5	8.6	4.2	23.3	6.0	13	-	12	9	1	-	-	12	-	-	4	-	-	2	-
51	Lipki	-	-	-	-		-		0.4	15.6	0.3	16.3	11.8	13	9	6	3	1	1	-	6	-	-	1	-	-	-	-
53	Lidzbark	11.2	16.7	6.6	25.8	13	- 3.4	29	14.0	9.7	6.3	30.0	10.6	5	1	15	7	2	1	-	15	-	-	2	-	-	1	-
54	Kisielnica	-	-	-	-		-		47.3	3.9	5.6	56.8	19.5	5	-	10	9	3	2	-	10	-	-	4	-	-	1	-
55	Wyrzysk	-	-	-	-		-		9.3	17.8	1.8	28.9	14.8	13	-	9	5	2	1	-	9	-	-	-	-	-	1	-
56	Bydgoszcz, IMiUZ	12.5	17.7	7.9	25.5	13	- 0.9	26	12.8	20.0	3.4	36.2	19.4	13	1	8	5	2	1	-	8	-	-	3	-	-	2	-
59	Przelewice	12.6	17.3	8.7	26.1	12	2.4	29	3.4	8.2	0.2	11.8	7.7	13	-	6	3	1	-	-	6	-	-	1	-	-	-	-
63	Przamysz	-	-	-	-		-		20.0	8.4	1.6	30.0	9.0	1	3	10	5	3	-	-	10	-	-	1	-	-	2	-
64	Chodzież	-	-	-	-		-		8.4	8.4	1.0	17.8	7.2	5	2	9	2	2	-	-	9	-	-	2	-	-	1	-
65	Trzcińsko-Zdrój	-	-	-	-		-		8.7	10.5	3.7	22.9	10.0	13	-	8	4	1	1	-	8	-	-	11	-	-	1	-
66	Krzyż	12.0	18.3	7.1	26.4	12	- 3.0	19	6.3	11.5	0.0	17.8	9.9	13	4	8	4	1	-	-	8	-	-	2	-	-	-	-
67	Kobylec	12.6	17.6	7.8	25.6	12 13	- 0.3	19	9.6	57.7	2.7	70.0	57.2	13	5	6	4	2	1	1	6	-	-	15	-	-	2	-
68	Szepietowo	11.4	16.4	7.2	25.2	13	- 2.1	29	35.0	9.9	11.7	56.6	18.2	1	-	11	8	5	2	-	11	-	-	3	-	-	1	-
69	Głodowo	11.9	17.2	7.8	25.5	13	- 1.2	19	10.0	8.7	3.9	22.6	5.8	13	-	16	8	2	-	-	16	-	-	3	-	-	1	-
70	Bielsk Podlaski	-	-	-	-		-		25.8	4.8	10.7	41.3	16.8	1	-	11	9	2	1	-	11	-	-	-	-	-	-	-
72	Pułtusk	-	-	-	-		-		28.9	7.4	4.3	40.6	17.0	1	1	10	8	3	1	-	10	-	-	1	-	-	1	-
73	Białowieża	11.0	16.5	6.0	26.3	13	- 4.8	29	19.9	5.1	10.8	35.8	14.0	1	-	16	10	1	1	-	16	-	-	4	-	-	-	-
74	Wieniec-Zdrój	12.3	18.3	7.5	25.8	13	- 2.0	29	8.8	1.6	0.6	11.0	4.4	5	1	7	4	-	-	-	-	7	-	3	-	-	1	-

Nr	POSTERUNEK	TEMPERATURA POWIETRZA T							OPAD R_d						LICZBA DNI						LICZBA DNI							
		Dies	$\overline{Max}$	$\overline{Min}$	Max abs.	Data	Min abs.	Data	ΣR_d I dek	ΣR_d II dek.	ΣR_d III dek.	$\Sigma R_{d,m}$	$R_{d,max}$	Data	0.0	0.1	1.0	5.0	10.0	20.0	●	✳	▲	≡	V	∞	⟨	⊠
75	Poświętne	11.9	17.5	7.0	26.5	13	- 2.5	29	12.5	7.4	3.6	23.5	7.5	1	3	9	5	2	-	-	9	-	-	2	-	-	1	-
76	Szamotuł	.	.	.	.		.		9.0	4.7	0.2	13.9	4.4	5	3	9	5	-	-	-	9	-	-	2	-	-	-	-
77	Przebędowo	13.0	17.9	7.8	26.0	12	- 1.5	19	16.2	6.9	0.7	23.8	11.0	5	-	7	4	2	1	-	7	-	-	2	-	-	1	-
78	Wyszków	.	.	.	.		.		34.4	8.7	5.9	49.0	16.6	1	-	11	7	3	2	-	11	-	-	1	-	-	1	-
79	Trzemeszno	12.8	17.8	8.3	26.0	12	- 0.6	19	5.9	1.1	1.8	8.8	3.7	5	-	8	4	-	-	-	8	-	-	4	-	-	1	-
80	Krzemień	.	.	.	.		.		18.1	0.5	8.2	26.8	9.2	1	3	7	5	2	-	-	7	-	-	1	-	-	-	-
82	Sulęcin	12.5	18.2	7.5	27.4	12	- 1.8	19	8.1	6.2	1.6	15.9	5.3	5	2	9	4	2	-	-	9	-	-	3	-	-	2	-
83	Siemiatycze	11.7	17.2	6.5	26.7	13	- 3.4	29	27.7	4.3	6.8	38.8	17.4	1	-	13	10	2	1	-	13	-	-	10	-	-	1	-
85	Legionowo	.	.	.	.		.		51.5	4.0	2.9	58.4	35.6	5	-	11	5	2	2	1	11	-	-	1	-	-	3	-
87	Paproć	12.8	18.2	6.8	26.8	12	- 2.6	19	4.6	4.0	2.7	11.3	3.8	5	1	10	4	-	-	-	10	-	-	9	-	-	1	-
88	Ostrowy	.	.	.	.		.		10.0	20.4	3.8	34.2	18.1	13	-	7	4	2	1	-	7	-	-	3	-	-	1	-
89	Warszawa-Bielany	12.6	17.6	8.8	26.5	13	0.4	29	36.6	7.0	3.6	47.2	16.9	5	2	12	8	2	2	-	12	-	-	-	-	-	3	-
90	Warszawa, Obs.Astr.	12.8	17.8	9.0	26.4	13	0.6	29	31.3	6.3	4.7	42.3	19.9	1	1	10	6	3	2	-	10	-	-	1	-	-	1	-
91	Sinołęka	11.9	16.7	7.4	25.9	13	- 1.5	29	35.5	3.0	5.2	43.7	19.5	1	-	11	6	3	1	-	11	-	-	-	2	-	1	-
92	Świebodzin	.	.	.	.		.		17.2	15.3	4.5	37.0	15.3	13	-	6	5	2	2	-	6	-	-	3	-	-	2	-
96	Brwinów	12.4	17.8	7.8	26.3	13	- 2.1	29	21.2	4.8	6.5	32.5	11.2	5	1	9	7	2	1	-	9	-	-	-	-	-	-	-
97	Wielichowo	12.8	18.6	6.9	27.7	12	- 0.8	19	8.5	9.9	1.7	20.1	8.5	13	-	8	4	2	-	-	8	-	-	-	-	-	1	-
98	Łowicz	.	.	.	.		.		16.9	12.8	5.6	35.3	15.1	5	2	8	4	2	2	-	8	-	-	-	-	-	1	-
99	Świder	.	.	.	.		.		30.7	2.9	4.4	38.0	21.0	1	1	11	5	2	1	1	11	-	-	4	-	-	1	-
100	Topola-Błonie	12.4	17.8	7.8	27.3	13	- 0.2	19	8.4	14.8	3.0	26.2	11.9	13	-	8	4	2	1	-	8	-	-	2	-	-	1	-
102	Biała Podlaska	.	.	.	.		.		19.5	2.9	7.7	30.1	9.0	1	2	10	8	2	-	-	10	-	-	-	-	-	2	-
103	Dubin	.	.	.	.		.		11.3	2.2	1.1	14.6	8.1	5	3	10	4	1	-	-	10	-	-	-	-	-	1	-
106	Strzelna	11.6	17.1	6.7	26.5	13	- 0.6	19	10.5	10.1	5.3	25.9	9.4	13	-	9	7	1	-	-	9	-	-	2	-	-	2	-
107	Żelechów	11.7	16.7	6.8	25.5	13	- 1.8	29	18.9	2.8	4.0	25.7	7.4	5	2	12	7	2	-	-	12	-	-	6	-	-	2	-
108	Radzyń Podlaski	.	.	.	.		.		15.0	1.4	6.2	22.6	8.0	1	-	13	6	1	-	-	13	-	-	3	-	-	1	-
109	Warka	.	.	.	.		.		20.8	4.2	2.0	27.0	16.6	1	3	9	5	1	1	-	9	-	-	1	-	-	-	-
110	Wisznice	11.7	17.5	6.3	26.1	13	- 2.1	29	12.5	1.4	5.9	19.8	6.9	1	-	11	6	1	-	-	11	-	-	2	-	-	-	-
113	Smolice	13.1	18.0	8.5	26.3	12	1.5	19	18.9	8.4	1.7	29.0	18.2	5	2	7	4	2	1	-	7	-	-	2	-	-	2	-
114	Głogów	.	.	.	.		.		10.1	3.9	1.4	15.4	9.4	5	4	5	3	1	-	-	5	-	-	-	-	-	1	-
115	Żary	12.6	17.9	8.6	27.1	12	2.8	19	8.5	8.6	1.2	18.3	8.6	13	2	6	3	2	-	-	6	-	-	4	-	-	-	-
116	Nowe Miasto	.	.	.	.		.		18.5	2.5	2.9	23.9	11.5	1	-	9	5	2	1	-	9	-	-	1	-	-	-	-
117	Sieradz	12.4	18.5	8.2	27.1	13	0.5	19	6.1	13.0	3.9	23.0	13.0	13	-	12	5	1	1	-	12	-	-	1	-	-	1	-
118	Szprotawa	.	.	.	.		.		11.2	2.0	0.9	14.1	8.3	5	-	7	3	1	-	-	7	-	-	14	-	-	2	-
120	Wińsko	.	.	.	.		.		12.8	5.1	1.4	19.3	9.9	5	2	9	5	1	-	-	9	-	-	5	-	-	1	-
121	Grabownica	.	.	.	.		.		12.3	6.2	1.2	19.7	10.5	5	1	9	2	2	1	-	9	-	-	2	-	-	1	-
122	Nowa Wieś	.	.	.	.		.		9.4	0.9	3.8	14.1	4.2	1	-	8	5	-	-	-	8	-	-	-	-	-	-	-
123	Ostrzeszów	.	.	.	.		.		3.7	8.0	2.0	13.7	7.6	13	-	9	4	1	-	-	9	-	-	-	-	-	1	-
124	Radom	12.5	17.4	7.7	26.7	13	0.2	19	24.0	2.2	1.4	27.6	16.8	1	-	8	4	2	1	-	8	-	-	1	-	-	-	-
125	Puławy	12.2	17.6	7.7	26.3	13	- 0.3	26	33.7	0.6	1.0	35.3	15.9	1	3	12	3	2	2	-	12	-	-	3	-	-	1	-
127	Szczerców	.	.	.	.		.		6.4	21.5	3.8	31.7	21.0	13	1	9	4	1	1	1	9	-	-	1	-	-	1	-
128	Bolesławiec	12.9	17.7	9.3	28.4	12	1.8	19	11.5	6.3	2.6	20.4	10.5	5	3	7	3	2	1	-	7	-	1	1	-	-	1	-
132	Siemianice	.	.	.	.		.		6.8	9.0	1.5	17.3	8.5	13	1	10	4	2	-	-	10	-	-	1	-	-	2	-
133	Końskie	.	.	.	.		.		19.6	2.4	1.8	23.8	11.4	1	4	8	5	1	1	-	8	-	-	-	-	-	-	-
134	Opole Lubelskie	.	.	.	.		.		58.2	1.9	3.8	63.9	32.4	3	-	9	5	3	3	1	9	-	-	-	-	-	-	-
136	Chełm	11.8	17.3	6.8	26.1	13	1.2	29	28.0	3.1	3.4	34.5	10.5	3	-	14	7	2	1	-	14	-	-	5	-	-	1	-
138	Namysłów	.	.	.	.		.		5.5	5.5	2.2	13.2	5.4	13	1	9	5	1	-	-	9	-	-	3	-	-	2	-
139	Przedbórz	12.1	17.4	7.6	26.3	13	0.4	19	12.5	3.2	1.1	16.8	6.6	1	-	7	3	1	-	-	7	-	-	1	-	-	-	-
140	Laskowice Oławskie	13.1	18.9	8.4	27.3	12	- 0.6	20	6.4	2.8	0.5	9.7	3.6	5	3	9	3	-	-	-	9	-	-	1	-	-	2	-
141	Suchedniów	11.4	17.2	5.9	26.1	13	- 1.8	29	11.9	1.6	3.1	16.6	5.7	1	-	6	5	1	-	-	6	-	-	1	-	-	2	-
142	Krasnystaw	.	.	.	.		.		27.1	1.0	4.6	32.7	13.6	3	-	11	5	2	1	-	11	-	-	4	-	-	-	-

Nr	POSTERUNEK	TEMPERATURA POWIETRZA T							OPAD R_d						LICZBA DNI						LICZBA DNI							
		Dies	Max	Min	Max abs.	Data	Min abs.	Data	ΣR_d I dek.	ΣR_d II dek.	ΣR_d III dek.	$\Sigma R_{d,m}$	$R_{d,max}$	Data	0,0	≥0,1	≥1,0	≥5,0	≥10,0	≥20,0	●	✳	▲	≡	V	∞	⚡	⊠
143	Wojcieszów Górny	.	.	.	.		.		17.8	4.1	1.9	23.8	8.6	5	1	12	4	2	–	–	12	–	1	4	–	–	2	–
144	Ożana	.	.	.	.		.		5.8	5.8	0.5	12.1	5.8	13	–	6	2	1	–	–	6	–	–	2	–	–	1	–
145	Kraśnik	11.9	16.7	7.6	25.1	13	1.8	19 29	31.6	2.0	2.3	35.9	18.5	3	1	13	4	2	2	–	13	–	–	2	–	–	1	–
146	Bogatynia	12.6	17.6	8.5	25.8	12	1.0	20	18.8	2.8	5.8	27.4	8.3	1	–	10	5	2	–	–	10	–	–	–	–	–	1	–
147	Świeradów-Zdrój	11.0	14.9	8.0	23.8	12	3.5	19	21.4	7.6	8.6	37.6	12.4	5	–	13	8	2	1	–	13	–	–	–	–	–	1	–
149	Olesno	12.3	17.8	8.2	26.1	12	1.3	19	11.4	17.1	2.3	30.8	16.9	13	2	10	5	2	1	–	10	–	–	2	–	–	1	–
150	Słupia Nowa	.	.	.	.		.		39.9	0.8	4.3	45.0	19.9	1	3	8	4	3	2	–	8	–	–	–	–	–	2	–
152	Szklarska Poręba	.	.	.	.		.		17.5	7.2	2.3	27.0	10.6	5	3	11	5	2	1	–	11	–	–	–	–	–	2	–
154	Szczawno-Zdrój	12.3	16.8	8.5	24.7	12	3.0	20	7.8	4.6	0.8	13.2	6.1	5	5	7	3	1	–	–	7	–	–	–	–	–	1	–
155	Karpacz	10.4	13.8	7.1	22.9	12	2.6	19	14.9	7.3	3.8	26.0	8.6	5	–	14	7	2	–	–	14	–	–	1	–	–	3	–
156	Dobrogoszcz	13.2	18.2	9.2	26.4	12	2.4	20	17.8	5.8	0.1	23.7	13.2	1	1	7	3	2	1	–	7	–	–	–	–	–	–	–
157	Werbkowice	11.6	17.5	6.2	25.9	13	0.9	29	19.6	2.5	0.8	22.9	9.7	3	–	10	4	2	–	–	10	–	–	4	–	–	2	–
159	Zdanów	12.0	17.5	7.5	25.2	13	2.4	19	41.1	5.5	1.3	47.9	19.4	1	1	9	4	3	2	–	9	–	1	1	–	–	2	–
160	Janów Lubelski	.	.	.	.		.		22.5	3.8	0.9	27.2	6.8	1	1	10	8	3	–	–	10	–	–	1	–	–	–	–
162	Grodków	.	.	.	.		.		7.0	9.4	0.0	16.4	9.4	13	2	5	3	1	–	–	5	–	–	–	–	–	1	–
165	Ostroszowice	.	.	.	.		.		11.1	3.5	1.6	16.2	4.7	5	–	8	5	–	–	–	8	–	–	–	–	–	2	–
166	Szczekociny	12.1	18.1	7.7	27.6	13	0.5	20	9.7	4.5	2.4	16.6	8.7	1	1	5	4	1	–	–	5	–	–	–	–	–	1	–
167	Skroniów	.	.	.	.		.		13.9	3.1	1.5	18.5	7.2	1	2	9	4	1	–	–	9	–	–	–	–	–	3	–
168	Staszów	11.8	17.6	5.8	26.3	13	– 0.9	20	35.1	2.5	2.4	40.0	16.0	3	3	9	4	3	2	–	9	–	–	10	–	–	1	–
169	Tarnobrzeg	.	.	.	.		.		46.2	1.5	2.6	50.3	17.0	1	3	8	3	3	3	–	8	–	–	1	–	–	2	–
170	Poturzyn	.	.	.	.		.		12.1	4.4	2.1	18.6	6.5	1	4	10	5	1	–	–	10	–	–	7	–	–	–	–
171	Nisko	.	.	.	.		.		27.2	2.5	1.0	30.7	13.0	3	–	8	4	2	2	–	8	–	–	4	–	–	2	–
172	Korfantów	14.0	18.5	9.2	27.4	13	2.2	20	13.5	17.2	0.3	31.0	17.2	13	–	6	2	2	2	–	6	–	–	2	–	–	1	–
173	Zawiercie	.	.	.	.		.		6.2	7.7	2.4	16.3	7.5	13	2	10	3	1	–	–	10	–	1	–	–	–	2	–
174	Otmuchów	.	.	.	.		.		11.4	11.8	0.7	23.9	11.8	13	2	7	3	2	1	–	7	–	–	4	–	–	1	–
175	Tomaszów Lubelski	11.8	16.6	7.2	24.8	13	– 0.6	23	34.2	3.5	2.8	40.5	25.3	3	–	11	6	2	1	1	11	–	–	2	–	–	1	–
177	Świerklaniec	12.5	17.6	8.2	25.7	13	0.1	20	12.7	9.0	1.0	22.7	9.0	13	4	7	4	2	–	–	7	–	–	7	–	–	3	–
178	Duszniki-Zdrój	11.0	15.7	7.2	23.8	12	1.3	20	54.0	21.7	0.3	76.0	29.2	5	2	9	6	5	2	2	9	–	–	1	–	–	4	–
179	Wolbrom	11.9	17.0	6.8	26.2	13	– 1.1	20	17.6	6.5	3.2	27.3	6.5	5	1	10	6	3	–	–	10	–	–	6	–	–	2	–
180	Ząbkowice	.	.	.	.		.		12.8	7.8	2.9	23.5	7.8	13	2	8	7	2	–	–	8	–	–	1	–	–	1	–
181	Miechów	.	.	.	.		.		22.7	2.6	1.3	26.6	11.7	5	1	8	4	2	1	–	8	–	–	–	–	–	2	–
182	Tarnogród	12.7	17.4	8.4	25.0	13	1.1	23	26.0	7.4	0.3	33.7	12.7	3	1	8	5	3	1	–	8	–	–	5	–	–	1	–
183	Lądek-Zdrój	11.4	16.6	7.4	23.8	12	0.2	20	24.6	24.6	0.7	49.9	24.6	13	1	8	5	2	2	1	8	–	–	–	–	–	4	–
184	Prudnik	.	.	.	.		.		12.4	12.2	0.0	24.6	12.2	13	4	4	4	2	2	–	4	–	–	–	–	–	1	–
185	Sielec	12.8	18.6	7.0	27.9	13	– 0.7	20 21	29.3	1.4	1.6	32.3	21.5	1	–	8	4	2	1	1	8	–	–	4	–	–	1	–
186	Gliwice	.	.	.	.		.		6.9	12.6	0.9	20.4	12.6	13	–	6	3	2	1	–	6	–	–	–	–	–	2	–
188	Olkusz	.	.	.	.		.		10.5	8.2	4.1	22.8	8.0	13	–	10	6	2	–	–	10	–	–	1	–	–	–	–
189	Borusowa	.	.	.	.		.		19.2	6.6	0.6	26.4	17.0	1	–	5	4	2	1	–	5	–	–	3	–	–	–	–
190	Zakrzów	.	.	.	.		.		9.9	13.9	0.4	24.2	13.9	13	–	7	4	1	1	–	7	–	–	1	–	–	–	–
191	Latajak	.	.	.	.		.		29.1	10.0	3.0	42.1	16.5	3	–	11	6	3	1	–	11	–	–	6	–	–	2	–
193	Kolbuszowa	.	.	.	.		.		20.3	5.4	2.7	28.4	10.6	1	2	12	7	2	1	–	12	–	–	–	–	–	1	–
194	Głubczyce	.	.	.	.		.		4.7	12.4	–	17.1	12.4	13	–	6	3	1	1	–	6	–	–	–	–	–	–	–
195	Horyniec	11.5	17.4	6.3	25.4	13	– 0.9	23	31.9	6.8	4.6	43.3	11.7	1	–	11	8	3	2	–	11	–	–	–	–	–	–	–
196	Trzebinia	13.0	17.9	8.8	27.3	13	1.9	20	14.3	7.8	1.3	23.4	8.5	5	–	8	3	3	–	–	8	–	–	2	–	–	1	–
197	Garlica Murowana	13.4	17.8	8.0	27.7	13	1.0	20	8.5	4.3	0.3	13.1	6.5	1	1	4	3	1	–	–	4	–	–	1	–	–	–	–
198	Rybnik	14.4	18.8	9.4	26.2	13	0.1	20	11.2	10.6	0.9	22.7	10.6	13	–	6	4	1	1	–	6	–	–	–	–	–	1	–
201	Bieruń Stary	.	.	.	.		.		12.8	8.3	1.2	22.3	8.3	5	3	7	3	2	–	–	7	–	–	5	–	–	2	–
203	Kraków, Obs.Astr.	13.5	18.8	9.0	29.3	13	1.2	20	11.7	4.5	2.8	19.0	8.8	1	3	11	5	1	–	–	11	–	–	–	–	–	2	–
204	Dębica	.	.	.	.		.		18.0	9.6	1.6	29.2	10.4	2	2	6	6	3	1	–	6	–	–	–	–	–	1	–
206	Jakubowice	.	.	.	.		.		17.5	9.7	0.4	27.6	15.5	1	–	6	3	2	1	–	6	–	–	–	–	–	–	–

Nr	POSTERUNEK	TEMPERATURA POWIETRZA T							OPAD R_d						LICZBA DNI							LICZBA DNI							
		Dies	$\overline{Max}$	$\overline{Min}$	Max abs.	Data	Min abs.	Data	ΣR_d I dek.	ΣR_d II dek.	ΣR_d III dek.	$\Sigma R_{d,m}$	$R_{d,max}$	Data	0,0	≥0,1	≥1,0	≥5,0	≥10,0	≥20,0	●	✳	▲	≡	V	∞	⊂	⊠
207	Ożańsk	-	-	-	-		-		25.3	10.8	2.1	38.2	9.3	5	1	9	7	3	-	-	9	-	-	5	-	-	2	-
208	Pszczyna	-	-	-	-		-		10.4	11.0	0.6	22.0	11.0	13	5	3	2	2	2	-	3	-	-	-	-	-	3	-
209	Wieliczka	-	-	-	-		-		9.4	5.6	5.3	20.3	7.7	1	2	9	6	1	-	-	9	-	-	-	-	-	-	-
210	Bochnia-Chodenice	13.2	18.3	8.9	28.3	13	- 0.2	20	14.4	11.8	3.7	29.9	12.2	1	2	9	5	2	2	-	9	-	-	1	-	-	2	-
211	Jastrzębie-Zdrój	-	-	-	-		-		2.5	14.2	1.2	17.9	14.2	13	2	3	2	1	1	-	3	-	-	1	-	-	-	-
212	Wadowice	12.9	18.2	8.6	28.8	13	0.6	20	11.1	20.0	0.5	31.6	18.5	13	1	8	5	2	1	-	8	-	-	1	-	-	2	-
213	Łapanów	-	-	-	-		-		9.9	9.8	6.0	25.7	9.5	13	12	8	6	2	-	-	8	-	-	21	-	-	2	-
214	Żarnowa	-	-	-	-		-		14.8	12.1	3.7	30.6	7.4	14	-	13	6	2	-	-	13	-	-	2	-	-	-	-
215	Myślenice	-	-	-	-		-		19.0	10.1	7.3	36.4	9.9	5	-	9	7	3	-	-	9	-	-	9	-	-	1	-
217	Dynów	-	-	-	-		-		17.4	17.4	2.9	37.7	12.2	14	-	12	5	4	1	-	12	-	-	2	-	-	-	-
219	Rożnów	13.3	17.9	9.7	26.5	13	2.3	20	19.8	13.2	2.6	35.6	16.6	1	1	9	6	2	2	-	9	-	-	1	-	-	1	-
220	Cieszyn-Bobrek	13.3	18.9	9.3	27.4	13	0.4	20	10.0	28.0	2.2	40.2	28.0	13	4	8	4	2	1	1	8	-	-	-	-	-	1	-
221	Maków Podhalański	-	-	-	-		-		15.9	14.9	3.4	34.2	14.0	13	-	8	5	3	1	-	8	-	-	6	-	-	-	-
222	Biecz	12.6	17.7	8.3	24.4	13	0.4	20	15.8	15.6	2.1	33.5	12.2	1	1	10	5	3	1	-	10	-	-	-	-	-	1	-
223	Jasło	-	-	-	-		-		18.9	12.7	1.5	33.1	10.8	1	3	11	5	3	1	-	11	-	-	1	-	-	1	-
224	Limanowa	-	-	-	-		-		17.1	10.0	2.9	30.0	14.1	1	-	8	4	2	1	-	8	-	-	-	-	-	1	-
225	Żywiec-Sporysz	12.7	18.3	8.5	27.5	13	- 0.1	20	17.3	17.0	1.5	35.8	17.0	13	4	5	4	2	2	-	5	-	-	9	-	-	2	-
226	Krosno	13.2	17.3	8.5	23.9	13	0.4	20	16.4	17.3	1.2	34.9	10.3	14	2	8	6	3	1	-	8	-	-	1	-	-	-	-
227	Biroza	-	-	-	-		-		39.6	21.1	2.0	62.7	14.2	5	-	11	8	5	4	-	11	-	-	3	-	-	-	-
228	Wisła	-	-	-	-		-		6.1	17.3	4.6	28.0	17.3	13	-	8	3	1	1	-	8	-	-	2	-	-	1	-
229	Zawoja	-	-	-	-		-		10.8	17.1	1.5	29.4	15.8	13	-	19	3	2	1	-	19	-	-	4	-	-	-	-
230	Rabka	11.6	17.3	7.4	26.1	13	- 0.8	20	16.0	12.9	0.1	29.0	12.5	13	8	6	4	2	2	-	6	-	-	1	-	-	-	-
232	Ptaszkowa	-	-	-	-		-		23.2	18.6	2.7	44.5	17.5	1	-	8	5	4	1	-	8	-	-	-	-	-	1	-
233	Igtebna-Stecówka	-	-	-	-		-		8.2	16.0	3.9	28.1	16.0	13	-	7	5	2	1	-	7	-	-	7	-	-	-	-
234	Kamienica	11.7	18.3	6.3	28.3	13	- 1.9	20	14.0	13.1	0.4	27.5	13.1	13	2	5	3	2	2	-	5	-	-	5	-	-	1	-
235	Iwonicz-Zdrój	-	-	-	-		-		34.7	19.5	0.6	54.8	19.3	5	1	8	3	3	3	-	8	-	-	2	-	-	-	-
236	Stańcowa	-	-	-	-		-		12.7	14.6	1.7	29.0	13.9	13	-	12	4	2	1	-	12	-	-	-	-	-	1	-
237	Zwardoń	-	-	-	-		-		8.9	17.1	1.5	27.5	17.1	13	-	8	5	2	1	-	8	-	-	9	-	-	1	-
238	Nowy Targ	11.2	17.2	5.9	26.2	13	- 2.4	20	18.1	11.8	0.1	30.0	11.1	13	2	7	3	3	2	-	7	-	-	2	-	-	-	-
240	Czarny Dunajec	-	-	-	-		-		22.3	14.0	0.0	36.3	14.0	13	5	4	3	3	3	-	4	-	-	1	-	-	2	-
241	Brzegi Dolne	10.6	16.5	5.3	23.1	13	- 1.6	20	49.8	30.4	4.7	84.9	29.8	5	1	11	7	4	4	1	11	-	-	1	-	-	1	-
242	Szczawnica	11.8	17.7	6.9	25.8	13	- 1.2	20	22.5	12.1	0.0	34.6	18.1	1	8	5	4	2	2	-	5	-	-	1	-	-	-	-
243	Krynica	10.8	16.2	6.8	23.2	13	- 0.6	20	25.9	20.4	0.4	46.7	15.1	13	-	10	5	3	3	-	10	-	-	5	-	-	1	-
244	Wysowa	-	-	-	-		-		22.8	17.6	2.3	42.7	12.8	13	1	12	5	3	2	-	12	-	-	2	-	-	2	-
245	Barwinek	-	-	-	-		-		81.6	16.3	1.1	99.0	53.0	5	3	12	7	3	3	2	12	-	1	17	-	-	-	-
246	Bukowina	-	-	-	-		-		23.6	25.5	1.1	50.2	23.3	13	2	11	5	3	3	1	11	-	-	-	-	-	1	-
247	Muszyna	11.8	17.7	6.9	24.4	13	- 0.3	20	31.8	21.3	0.2	53.3	18.3	1	6	6	4	3	3	-	6	-	-	7	-	-	-	-
248	Witów	-	-	-	-		-		19.6	20.9	0.8	41.3	17.8	13	1	9	5	3	1	-	9	-	-	-	-	-	2	-
249	Komańcza	-	-	-	-		-		36.2	27.4	0.5	64.1	18.9	5	-	8	6	4	3	-	8	-	-	1	-	-	-	-
250	Baligród	-	-	-	-		-		53.2	35.1	1.2	89.5	35.5	5	1	9	7	4	3	2	9	-	-	-	-	-	-	-
252	Gubałówka	-	-	-	-		-		25.7	34.4	1.7	61.8	27.9	13	4	12	7	3	2	1	12	-	-	2	-	-	2	-
253	Smolnik	10.6	15.7	4.8	21.9	13	- 3.3	20	44.1	25.5	0.6	70.2	25.5	5	1	12	5	4	3	1	12	-	-	1	-	-	-	-
254	Łysa Polana	-	-	-	-		-		34.9	9.0	5.5	49.4	21.3	1	5	9	7	3	1	1	9	-	-	2	-	-	-	-
255	Hala Gąsienicowa	6.7	10.4	3.4	16.0	12	- 0.8	19	37.5	30.5	5.6	73.6	21.1	13	2	15	9	4	3	2	15	3	-	12	-	-	2	-
257	Ustrzyki Górne	10.0	15.0	4.8	21.0	13	- 3.8	20	76.0	12.4	1.7	90.1	34.5	5	2	10	6	4	4	2	10	-	-	2	-	-	-	-

Blank page retained for pagination

TABLICA V

WYNIKI MIESIĘCZNE POMIARÓW TEMPERATURY POWIETRZA PRZY POWIERZCHNI GRUNTU ORAZ TEMPERATURY GRUNTU

МЕСЯЧНЫЕ РЕЗУЛЬТАТЫ ИЗМЕРЕНИЙ ТЕМПЕРАТУРЫ ВОЗДУХА У ПОВЕРХНОСТИ ПОЧВЫ И ТЕМПЕРАТУРЫ ПОЧВЫ

MONTHLY RESULTS OF AIR TEMPERATURE MEASUREMENTS AT THE GROUND SURFACE AND GROUND TEMPERATURES

Nr	STACJA – POSTERUNEK	TEMPERATURA MINIMALNA PRZY POWIERZCHNI GRUNTU T_g			TEMPERATURA GRUNTU NA GŁĘBOKOŚCIACH														
					5 cm						10 cm			20 cm			50 cm		
		$\overline{Min}$	Min abs.	Data	7	13	21	Dies	Max	Min	Dies	Max	Min	Dies	Max	Min	Dies	Max	Min
5	Ustka	9.1	- 2.5	29	11.7	16.6	12.8	13.7	22.3	3.3	13.7	19.5	5.3	13.8	17.6	7.6	14.1	16.6	6.7
6	Lębork	5.5	- 8.1	29	10.5	14.0	12.1	12.2	20.1	3.0	12.6	17.7	5.7	12.9	16.0	7.8	13.2	14.6	11.0
17	Koszalin	8.2	- 2.2	29	11.1	15.7	12.4	13.1	21.3	3.9	13.0	18.7	5.6	13.1	17.3	8.0	13.7	15.4	11.0
22	Suwałki	6.3	- 4.9	29	10.0	14.5	11.4	12.0	20.2	1.9	12.0	18.0	2.9	12.2	16.8	5.3	12.8	15.2	8.4
23	Kętrzyn	6.7	- 3.4	29	10.4	15.5	11.8	12.6	21.8	1.8	12.7	19.3	2.4	12.7	18.0	5.6	13.3	15.1	9.7
27	Radostowo	6.4	- 5.2	29	10.8	16.6	12.0	13.1	23.8	2.0	13.1	18.3	5.0	13.3	18.0	7.7	13.6	15.4	10.3
28	Świnoujście	8.9	- 1.4	29	11.8	17.5	13.4	14.2	23.0	5.5	14.3	19.8	7.7	14.6	19.0	9.2	15.3	17.7	12.4
32	Resko	7.0	- 3.3	29	10.5	15.6	12.5	12.9	20.6	3.0	13.1	18.5	5.2	13.4	18.8	6.8	14.0	15.9	11.0
34	Olsztyn-Dajtki	5.9	- 7.2	29	9.6	16.2	11.3	12.4	25.0	0.7	12.3	21.3	2.6	12.5	18.6	5.0	13.2	16.0	8.9
35	Prabuty	6.0	- 6.6	29	10.3	15.6	11.9	12.6	22.0	2.2	12.7	20.2	4.1	13.1	18.0	7.7	13.6	15.7	10.1
36	Szczecinek	7.0	- 5.1	29	10.1	15.9	11.8	12.6	22.7	1.6	12.6	20.2	4.0	12.8	17.6	7.2	13.3	15.0	10.4
41	Biebrza	4.4	- 9.6	29	9.7	13.8	11.8	11.8	18.7	1.8	12.2	16.9	5.1	12.7	14.5	8.8	13.0	14.2	11.2
45	Kamień Krajeński	6.6	- 2.4	29	10.2	15.8	12.2	12.7	22.8	3.6	12.8	20.9	4.5	13.0	17.8	7.5	13.4	15.6	10.1
48	Szczecin-Dąbie	8.0	- 2.3	29	11.4	17.0	13.2	13.9	22.3	5.0	14.2	20.5	6.4	14.5	19.4	8.8	15.3	17.4	12.4
52	Wałcz	6.1	- 3.5	19	10.7	16.1	13.1	13.3	22.9	4.4	13.2	21.2	5.2	13.2	18.3	7.7	13.9	16.5	10.7
56	Bydgoszcz, IMiUZ	6.9	- 1.9	26	10.6	16.8	13.9	13.8	23.5	4.3	13.7	22.8	5.0	14.1	20.0	8.0	14.7	17.4	11.2
57	Mława	5.2	- 5.5	29	9.4	13.1	11.2	11.2	18.6	2.0	11.5	17.7	4.0	12.0	17.2	5.4	12.8	15.1	8.4
58	Białystok	5.6	- 6.4	29	9.6	13.8	11.6	11.7	19.1	1.6	11.9	19.6	3.2	12.0	16.6	4.6	12.6	14.8	7.6
61	Ostrołęka	5.4	- 4.9	29	10.5	17.1	12.6	13.4	23.4	2.6	13.6	20.6	3.4	13.8	18.5	7.2	14.7	16.6	10.6
66	Krzyż	5.8	- 3.5	19	10.2	16.6	12.6	13.1	22.0	4.4	13.0	20.2	5.4	13.1	17.6	7.5	14.0	16.6	11.2
71	Gorzów Wielkopolski	6.6	- 1.6	19	10.8	17.0	13.1	13.6	22.8	5.0	13.8	20.8	6.5	14.1	18.7	10.0	14.7	16.6	12.2
73	Białowieża	3.8	- 9.7	29	9.0	15.6	10.9	11.8	22.3	0.4	11.9	18.8	2.7	12.5	17.0	6.3	13.3	15.1	9.3
75	Poświętne	6.3	- 4.6	29	10.4	17.0	12.6	13.3	24.3	2.0	13.5	21.9	3.9	14.0	19.7	7.6	14.5	17.1	10.8
77	Przebędowo	(6.8)	- 2.2	19	10.8	16.7	13.2	13.6	22.9	5.3	13.5	20.9	5.4	13.5	18.6	8.8	14.0	16.4	11.2
81	Płock-Radziwie	6.6	- 0.8	19 29	11.0	18.0	12.8	13.9	25.9	3.6	14.0	22.4	5.2	14.1	19.7	7.0	14.7	17.3	11.0
86	Słubice	6.6	- 3.0	19	11.9	18.6	14.4	15.0	23.7	6.2	15.0	20.4	8.5	15.0	19.3	11.2	15.3	17.3	13.0
87	Paproć	4.3	- 6.6	19	10.1	16.6	14.0	13.6	21.3	4.5	13.6	19.2	6.2	13.9	18.3	8.7	14.0	16.0	11.7
89	Warszawa-Bielany	7.3	- 3.8	29	10.2	18.1	12.1	13.5	25.0	2.6	13.5	22.5	3.3	13.9	20.9	7.2	14.7	17.3	11.2
93	Koło	6.8	- 2.5	19	10.5	18.5	13.6	14.2	26.2	4.3	14.2	22.2	6.5	14.2	20.2	8.5	14.4	17.6	11.1
94	Siedlce	5.6	- 5.9	29	10.3	15.9	12.2	12.8	22.6	2.6	12.9	19.4	5.2	13.1	17.8	7.6	13.7	15.7	10.5
96	Brwinów	6.9	- 2.9	29	10.6	16.0	12.7	13.1	22.3	3.2	13.4	20.2	5.0	13.7	19.0	8.2	14.2	16.8	10.7
104	Zielona Góra	8.1	1.2	19	11.5	18.8	14.2	14.8	25.9	6.6	14.6	22.5	7.8	14.8	21.1	10.1	15.2	18.0	12.4
105	Leszno-Strzyżewice	5.3	- 3.6	19	11.6	18.5	14.4	14.8	25.3	6.8	14.7	22.5	8.1	14.8	19.9	10.9	15.1	17.7	12.8
111	Kalisz	6.4	- 1.8	19	10.9	16.7	13.3	13.6	23.2	5.7	13.6	20.8	7.1	13.9	18.4	9.9	14.3	16.3	12.0
113	Smolice	7.5	- 0.6	19	11.2	18.3	12.9	14.1	26.1	6.4	14.2	23.2	7.4	14.2	19.4	10.0	14.7	17.3	12.4
119	Włodawa	5.9	- 2.9	29	10.1	17.0	12.5	13.2	23.1	3.3	13.3	21.0	4.8	13.5	18.5	7.4	14.1	16.7	9.5
124	Radom	6.2	- 3.9	30	10.8	17.1	14.0	14.0	23.7	4.7	14.0	22.2	5.5	14.2	20.2	8.5	14.4	16.8	11.8
125	Puławy	5.4	- 3.6	29	10.9	17.0	13.4	13.8	22.9	4.5	13.9	19.8	6.9	14.3	19.4	9.2	15.0	17.2	11.9
130	Legnica	7.1	- 1.1	20	11.0	17.2	13.2	13.8	24.1	5.5	13.8	20.7	7.3	13.9	18.5	10.1	14.4	16.4	12.4
131	Wieluń	6.7	- 1.9	19	10.9	17.9	13.0	13.9	24.8	5.2	13.9	21.5	6.7	14.1	19.4	9.4	14.5	17.0	12.1
135	Zgorzelec	7.3	0.3	19 30	11.0	16.4	13.2	13.5	21.6	6.5	13.7	20.4	7.8	13.8	18.4	10.1	14.1	16.3	11.9
139	Przedbórz	6.7	- 0.5	29	11.0	16.8	13.6	13.8	22.7	1.8	13.9	20.9	2.9	14.2	19.4	9.6	14.5	16.7	12.1
140	Laskowice Ciławskie	6.9	- 2.1	20	11.2	20.8	13.3	15.1	28.2	5.2	14.7	23.9	6.8	14.5	19.6	9.5	15.1	17.5	12.7
148	Jelenia Góra	3.9	- 4.4	20	9.7	15.5	12.2	12.5	22.2	4.5	12.8	18.9	7.5	13.3	17.1	10.2	13.6	15.5	11.4
151	Kielce	5.2	- 2.8	19	11.3	16.1	13.3	13.6	21.0	7.9	13.8	19.8	8.6	13.6	18.7	9.5	14.2	16.8	11.4
153	Częstochowa	7.4	0.5	19	10.8	15.9	12.7	13.1	22.7	6.1	13.2	20.9	6.9	13.3	18.3	9.0	13.8	16.2	11.6
159	Zdanów	5.1	- 0.8	20	9.7	16.5	12.0	12.7	22.5	5.2	•	•	•	13.2	17.4	9.4	13.8	15.4	11.4
161	Zamość	5.0	- 4.4	23	10.7	16.3	13.1	13.4	21.8	5.3	13.6	19.5	7.2	13.8	18.5	9.6	14.2	16.5	11.5
164	Opole	8.2	0.6	20	11.3	16.9	13.4	13.9	24.2	6.2	13.9	21.5	7.4	13.9	19.0	9.5	14.1	16.8	12.0
176	Kłodzko	5.8	- 2.0	20	10.5	17.0	13.0	13.5	20.9	5.0	13.5	19.4	7.1	13.7	17.3	10.4	14.2	15.8	12.4
177	Świerklaniec	7.1	- 0.8	20	10.7	17.0	12.3	13.3	23.3	5.2	13.4	20.2	5.1	13.6	17.9	9.7	14.2	16.4	12.0
197	Garlica Murowana	6.6	- 1.3	20	10.7	15.8	13.1	13.2	21.2	5.0	13.4	20.4	5.9	13.3	17.8	9.4	14.1	16.0	10.4
199	Rzeszów-Jasionka	6.3	- 2.1	20	11.5	17.0	14.0	14.2	21.5	7.0	14.2	19.3	8.7	14.3	18.3	10.6	14.6	16.3	12.2
208	Peszyna	8.0	0.0	20	11.3	18.6	12.5	14.1	25.9	4.2	14.2	24.0	5.3	13.9	18.4	10.0	14.6	16.6	12.4
212	Wadowice	7.0	- 1.4	20	11.1	17.4	12.8	13.8	25.4	5.3	13.8	22.9	6.3	13.8	19.4	8.3	14.1	16.4	12.2
218	Przemyśl	7.7	0.7	20	11.6	16.9	14.1	14.2	23.1	7.0	14.4	21.1	8.4	14.6	18.7	11.3	15.2	16.7	13.0
239	Lesko	6.6	- 1.2	20	11.0	18.8	13.5	14.4	26.2	6.2	14.5	22.4	7.3	14.6	20.2	9.9	16.0	17.8	13.8
251	Zakopane	3.0	- 4.8	20	9.0	14.3	11.5	11.6	19.7	4.5	11.7	16.2	6.6	11.9	15.0	9.2	12.3	13.6	10.5

TABLICA VI

WARTOŚCI GODZINNE USŁONECZNIENIA (MIESIĘCZNE)

ЧАСОВЫЕ ВЕЛИЧИНЫ ПРОДОЛЖИТЕЛЬНОСТИ СОЛНЕЧНОГО СИЯНИЯ (МЕСЯЧНЫЕ)

HOURLY SUNSHINE DURATION VALUES (MONTHLY)

Nr	STACJA – POSTERUNEK	USŁONECZNIENIE S_m																		
		3–4	4–5	5–6	6–7	7–8	8–9	9–10	10–11	11–12	12–13	13–14	14–15	15–16	16–17	17–18	18–19	19–20	20–21	Σ
4	Hel	–	–	–	1.2	8.0	13.1	15.9	17.8	16.3	18.5	17.8	17.8	16.4	12.2	1.3	–	–	–	156.3
5	Ustka	–	–	–	0.6	5.1	8.8	10.9	13.6	17.3	18.1	17.7	16.0	15.6	13.1	3.3	–	–	–	140.1
6	Lębork	–	–	–	0.6	8.6	10.8	11.8	12.8	13.5	15.5	17.1	14.8	15.6	12.4	2.1	–	–	–	135.6
7	Gdynia	–	–	–	3.6	10.2	13.0	16.4	17.3	17.4	19.1	18.2	17.0	18.6	14.0	4.2	–	–	–	169.0
12	Świbno	–	–	0.4	6.6	12.4	12.9	14.7	14.2	11.0	12.1	14.4	14.5	13.9	12.4	5.0	–	–	–	144.5
16	Bartoszyce	–	–	–	0.1	3.5	9.2	12.8	14.6	16.8	17.8	16.3	17.0	15.3	11.7	3.8	–	–	–	138.9
17	Koszalin	–	–	–	1.2	5.7	8.1	9.9	13.8	13.9	16.1	17.2	15.6	15.8	9.7	1.8	–	–	–	128.8
18	Kołobrzeg	–	–	–	1.5	4.7	8.5	13.2	15.8	16.7	17.1	17.0	18.2	14.0	9.4	2.1	–	–	–	138.2
22	Suwałki	–	–	–	1.7	6.9	8.8	8.8	12.3	13.6	13.3	13.3	13.5	13.2	10.9	4.0	–	–	–	120.3
25	Dzwinów	–	–	–	0.2	5.5	11.7	13.3	14.5	18.3	17.8	15.2	16.6	15.3	10.1	1.2	–	–	–	139.7
28	Świnoujście	–	–	–	1.8	10.3	15.1	13.9	16.6	17.9	17.1	16.5	18.0	15.8	10.9	2.7	–	–	–	156.6
31	Mikołajki	–	–	–	1.7	9.5	13.0	15.6	16.4	17.3	16.2	15.1	15.6	14.3	10.8	3.0	–	–	–	(148.5)
32	Resko	–	–	–	0.0	4.0	9.3	11.9	16.1	17.6	16.8	17.9	15.7	14.0	5.2	0.4	–	–	–	128.9
35	Prabuty	–	–	0.0	2.3	7.9	11.4	14.1	14.7	13.4	13.6	13.0	17.0	16.6	13.8	4.3	0.5	–	–	142.6
36	Szczecinek	–	–	–	0.1	4.1	9.4	13.0	15.6	15.8	14.6	14.5	17.0	14.0	8.1	0.3	–	–	–	126.5
38	Chojnice	–	–	–	0.7	6.9	13.6	14.6	15.7	14.1	17.2	15.9	16.9	13.8	10.8	3.9	–	–	–	144.1
41	Biebrza	–	–	–	1.5	7.5	10.3	12.5	15.2	14.9	15.3	16.1	15.9	14.5	9.7	1.1	–	–	–	134.5
48	Szczecin-Dąbie	–	–	–	0.6	6.3	11.8	14.6	16.5	14.9	15.7	16.1	14.7	14.6	7.8	2.0	–	–	–	135.6
56	Bydgoszcz, IMiUZ	–	–	–	0.7	7.8	9.1	11.7	13.3	15.1	16.4	17.2	18.4	15.3	11.2	2.2	–	–	–	138.4
58	Białystok	–	–	–	2.5	6.7	12.4	15.3	13.9	16.0	15.8	16.2	16.1	14.4	11.6	3.1	–	–	–	144.0
61	Ostrołęka	–	–	–	1.0	8.2	13.9	16.5	17.0	16.3	16.7	19.1	17.7	15.1	14.3	5.2	–	–	–	161.0
62	Toruń	–	–	0.1	4.0	9.2	13.3	13.9	14.7	16.0	15.2	16.9	17.3	16.3	12.2	4.6	–	–	–	153.7
71	Gorzów Wielkopolski	–	–	–	0.0	5.0	10.3	13.3	16.9	17.7	16.5	16.9	14.5	11.1	6.2	0.9	–	–	–	129.3
73	Białowieża	–	–	–	3.3	7.8	10.0	10.7	14.0	14.0	16.5	16.0	14.4	14.6	10.7	3.4	–	–	–	135.4
75	Poświętne	–	–	–	0.1	6.8	14.1	17.0	20.0	21.1	17.9	18.0	19.1	18.2	16.3	2.8	–	–	–	171.4
84	Poznań-Ławica	–	–	–	–	4.2	9.7	12.5	14.8	15.1	15.3	17.2	14.0	11.0	1.6	–	–	–	–	115.4
89	Warszawa-Bielany	–	–	–	2.1	9.0	12.6	16.4	19.5	20.1	19.1	17.8	16.1	15.6	12.9	2.1	–	–	–	163.3
91	Sinołęka	–	–	–	2.1	7.3	12.9	14.3	17.3	16.8	18.3	17.2	16.3	14.3	11.0	2.8	–	–	–	150.6
96	Brwinów	–	–	–	1.7	8.6	11.4	15.0	16.9	15.9	16.4	15.3	14.8	14.8	12.9	4.0	–	–	–	147.7
101	Terespol	–	–	–	3.8	11.6	12.4	12.9	15.8	16.5	14.9	17.3	16.4	16.9	13.4	4.8	–	–	–	156.7
105	Leszno-Strzyżewice	–	–	0.3	4.6	10.8	16.1	17.0	18.5	17.2	16.1	17.7	15.1	15.6	12.3	2.1	–	–	–	163.4
111	Kalisz	–	–	0.1	3.2	10.1	15.5	15.5	16.6	16.9	16.7	17.4	14.8	13.6	6.2	0.5	–	–	–	147.1
112	Łódź-Lublinek	–	–	–	4.2	11.5	14.0	16.6	16.6	17.2	16.4	16.3	14.7	15.1	10.3	1.2	–	–	–	154.1
119	Włodawa	–	–	–	3.3	11.5	13.3	14.8	16.7	17.5	17.4	17.4	18.5	19.3	12.8	3.0	–	–	–	165.5
125	Puławy	–	–	–	0.5	6.4	12.8	14.6	16.2	16.9	16.1	15.3	14.9	11.4	8.6	0.7	–	–	–	134.4
131	Wieluń	–	–	–	5.8	14.1	16.6	18.2	15.2	15.6	14.8	15.4	14.3	12.9	11.1	4.5	–	–	–	158.5
135	Zgorzelec	–	–	–	0.9	7.7	12.0	11.5	11.3	11.9	11.3	11.5	11.9	11.2	8.0	1.6	–	–	–	110.8
139	Przedbórz	–	–	–	0.4	6.6	12.3	16.0	19.2	16.0	15.1	15.7	17.3	13.7	10.4	4.2	–	–	–	146.9
140	Laskowice Oławskie	–	–	–	0.7	9.1	13.9	15.0	15.1	14.5	13.9	13.0	11.7	12.3	9.9	3.3	–	–	–	132.4
148	Jelenia Góra	–	–	–	1.4	7.3	13.1	16.4	16.4	15.0	12.3	10.8	9.8	10.9	8.8	2.9	–	–	–	125.1
154	Szczawno-Zdrój	–	–	–	0.7	9.4	13.1	15.8	16.7	16.7	15.0	11.8	11.4	10.1	6.1	0.3	–	–	–	127.1
157	Werbkowice	–	–	–	2.5	12.3	14.7	15.6	15.6	15.7	16.2	16.0	18.0	17.6	12.4	2.7	–	–	–	159.3
159	Zdanów	–	–	–	1.4	8.7	14.4	14.6	17.9	18.1	15.3	14.5	15.7	14.5	10.0	3.3	–	–	–	148.4
158	Śnieżka	–	–	–	3.0	8.8	10.2	15.3	15.0	15.1	12.3	10.3	9.6	11.1	6.8	1.3	–	–	–	118.8
164	Opole	–	–	–	0.0	2.4	12.2	15.3	15.9	18.0	16.4	15.8	14.6	10.3	8.0	1.3	–	–	–	130.2
183	Lądek-Zdrój	–	–	–	–	2.5	11.9	14.4	17.3	18.5	17.6	14.9	12.7	11.0	5.5	0.2	–	–	–	126.5
192	Katowice	–	–	–	0.7	7.0	13.1	14.5	17.9	16.7	15.3	13.1	13.9	11.3	6.7	0.1	–	–	–	130.3
199	Rzeszów-Jasionka	–	–	–	0.5	5.9	13.4	16.7	18.1	17.9	19.5	16.2	15.7	11.6	5.1	0.0	–	–	–	140.6
200	Racibórz	–	–	–	–	4.9	12.7	16.2	18.7	16.7	17.0	16.6	15.2	12.1	5.8	0.4	–	–	–	136.3
202	Kraków-Balice	–	–	–	1.5	7.6	11.4	13.8	12.6	11.5	13.8	13.4	11.6	11.4	9.5	1.5	–	–	–	119.6
205	Tarnów	–	–	–	2.4	11.0	13.6	15.1	15.0	14.2	14.7	13.9	13.5	8.6	7.6	1.6	–	–	–	131.2
216	Aleksandrowice	–	–	–	2.9	8.4	12.4	16.4	16.5	16.0	18.8	18.7	17.4	13.7	8.3	0.5	–	–	–	150.0
220	Cieszyn-Bobrek	–	–	–	0.1	3.2	11.0	13.8	14.6	11.1	14.3	14.2	15.2	13.1	9.1	1.4	–	–	–	121.1
230	Rabka	–	–	–	2.3	7.6	13.3	13.9	12.7	14.4	14.8	13.2	14.0	13.9	8.6	2.7	–	–	–	131.4
231	Nowy Sącz	–	–	–	0.6	6.3	12.9	16.3	15.4	16.5	14.0	13.3	13.9	11.8	6.6	0.1	–	–	–	127.7
235	Iwonicz-Zdrój	–	–	–	.	.	.	.	.	.	.	.	.	.	.	.	–	–	–	.
239	Lesko	–	–	–	0.2	7.4	12.2	14.2	15.5	17.2	17.0	15.2	14.5	12.6	7.4	1.6	–	–	–	135.0
243	Krynica	–	–	–	–	5.2	11.2	14.6	15.0	13.5	15.2	14.0	12.7	12.4	9.5	1.3	–	–	–	124.6
251	Zakopane	–	–	–	1.6	9.3	13.1	14.1	16.8	16.0	17.6	17.2	17.6	16.3	10.3	4.8	–	–	–	154.7
256	Kasprowy Wierch	–	–	0.4	5.5	11.4	13.3	13.3	13.6	14.3	14.7	13.6	16.1	13.9	10.2	5.2	0.2	–	–	145.7

TABLICA VII

KALENDARZ TYPÓW CYRKULACJI I TYPÓW POGODY

КАЛЕНДАРЬ ТИПОВ ЦИРКУЛЯЦИИ И ТИПОВ ПОГОДЫ

THE CALENDAR OF THE CIRCULATION AND WEATHER TYPES

DZIEŃ	TYP CYRKULACJI	TYP POGODY
1	W_C	2 3 ($2\ 3_2$)
2		
3		
4		
5		
6		2 1 ($2_1 1$)
7	NW_O	
8		
9		
10	SW_A	
11		3 1 ($3_2 1_2$)
12		
13	W_C	
14		
15		
16	NW_A	1 1 ($1_2 1_2$)
17		
18		
19		
20		
21		X
22	N_O	1 2 ($1_2 2$)
23		
24		
25		
26		
27		
28		1 1
29	X	
30	SW_C	

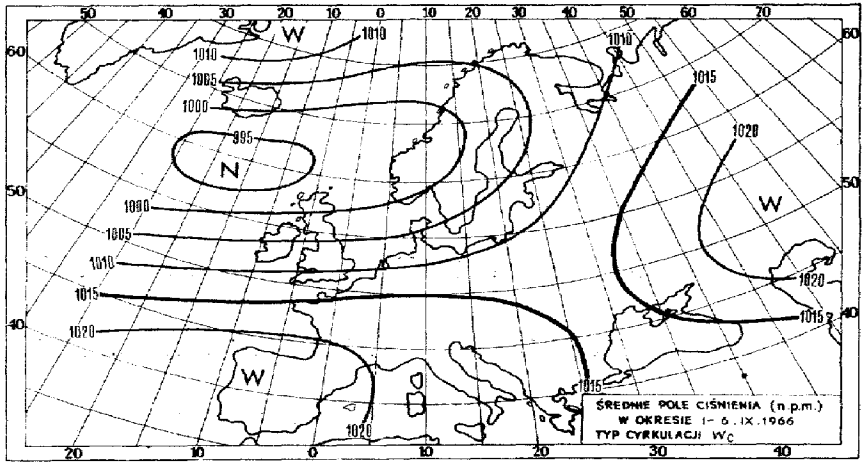

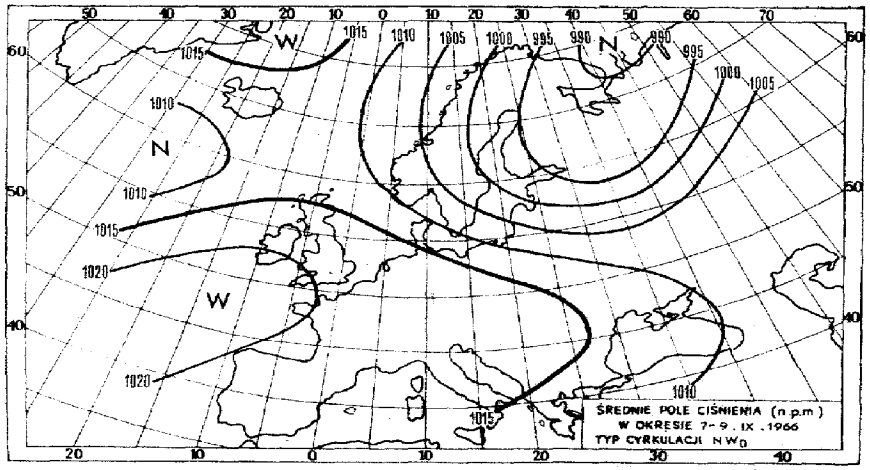

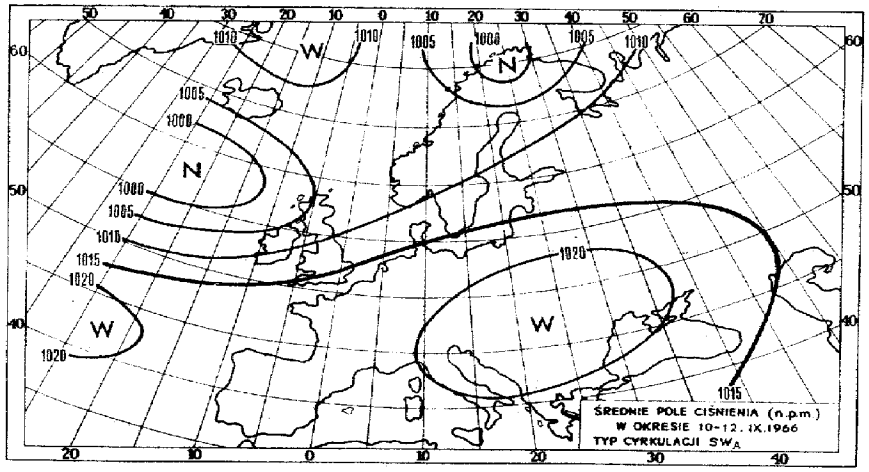
ŚREDNIE POLE CIŚNIENIA (n.p.m.)
W OKRESIE 10-12. IX.1966
TYP CYRKULACJI SW$_A$

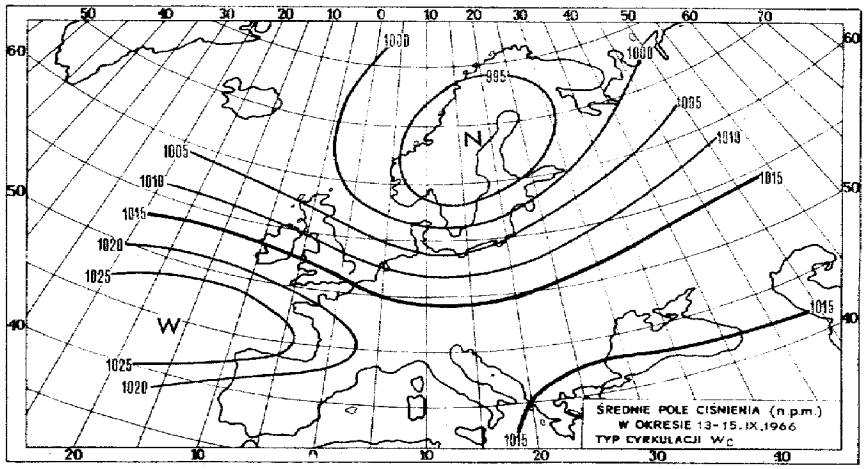
ŚREDNIE POLE CIŚNIENIA (n.p.m.)
W OKRESIE 13-15.IX.1966
TYP CYRKULACJI W$_C$

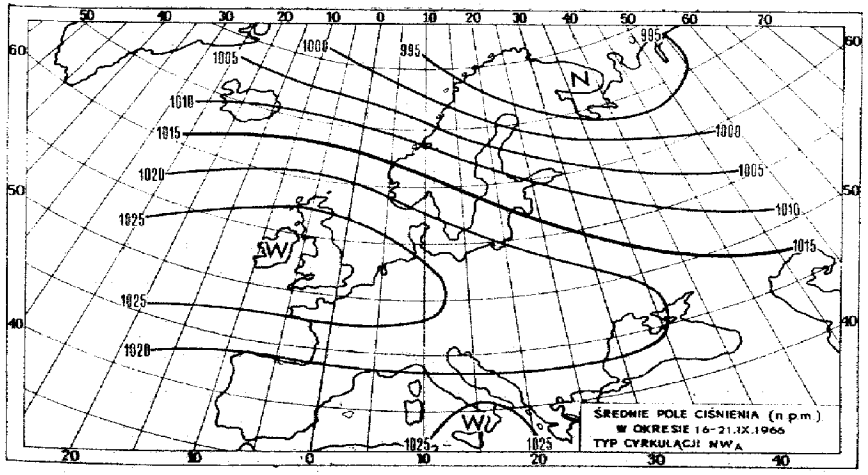
ŚREDNIE POLE CIŚNIENIA (n.p.m.)
W OKRESIE 16-21.IX.1966
TYP CYRKULACJI NW$_A$

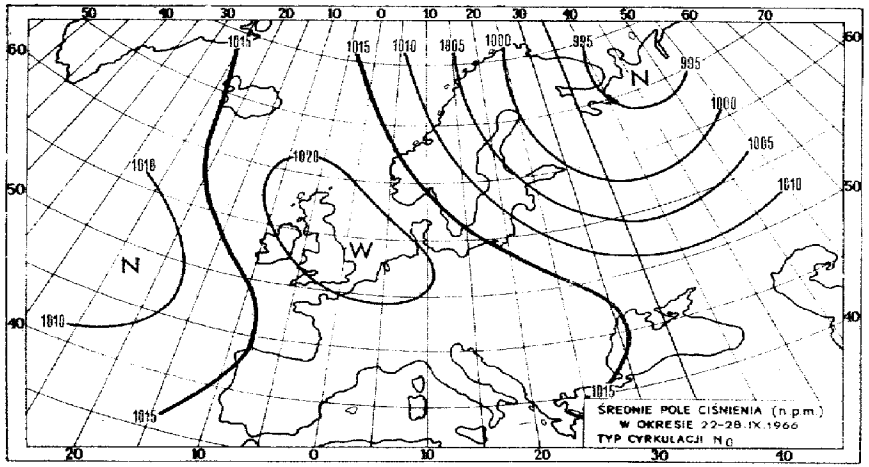
ŚREDNIE POLE CIŚNIENIA (n.p.m.)
W OKRESIE 22-28.IX.1966
TYP CYRKULACJI N$_C$

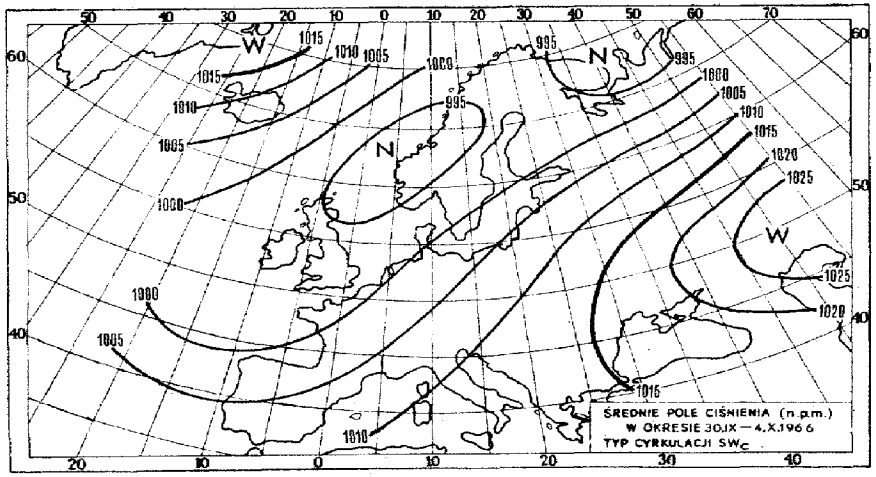
ŚREDNIE POLE CIŚNIENIA (n.p.m.)
W OKRESIE 30.IX — 4.X.1966
TYP CYRKULACJI SWc

01 06.1/438
684 ro

PAŃSTWOWY INSTYTUT HYDROLOGICZNO-METEOROLOGICZNY

ROCZNIK METEOROLOGICZNY 1966

PAZDZIERNIK

TOM I — ZESZYT 10

ATMOSPHERIC SCIENCES LIBRARY
JUN 14 1969
E. S. S. A.
U. S. Dept. of Commerce

WARSZAWA 1968
WYDAWNICTWA KOMUNIKACJI i ŁĄCZNOŚCI

PAŃSTWOWY INSTYTUT HYDROLOGICZNO-METEOROLOGICZNY

ROCZNIK METEOROLOGICZNY 1966

PAŹDZIERNIK

TOM I — ZESZYT 10

МЕТЕОРОЛОГИЧЕСКИЙ ЕЖЕГОДНИК – ОКТЯБРЬ 1966

METEOROLOGICAL YEARBOOK – OCTOBER 1966

WARSZAWA 1968

WYDAWNICTWA KOMUNIKACJI i ŁĄCZNOŚCI

S P I S T R E Ś C I

Przedmowa III
Objaśnienia V
Spis alfabetyczny stacji i posterunków XVII
Mapa stacji i posterunków XXIII
Tablica I. Spostrzeżenia codzienne stacji meteorologicznych (wartości terminowe) . . 1
Tablica II. Spostrzeżenia codzienne stacji meteorologicznych (wartości dobowe). . . . 33
Tablica III. Wyniki miesięczne spostrzeżeń stacji meteorologicznych 49
Tablica IV. Wyniki miesięczne spostrzeżeń posterunków meteorologicznych i opadowych . 55
Tablica V. Wyniki miesięczne pomiarów temperatury powietrza przy powierzchni gruntu oraz temperatury gruntu 61
Tablica VI. Wartości godzinne usłonecznienia (miesięczne) 63
Tablica VII. Kalendarz typów cyrkulacji i typów pogody 65

С О Д Е Р Ж А Н И Е

Предисловие III
Объяснения IX
Список станций и постов в алфавитном порядке XVII
Карта станций и постов XXIII
Таблица I. Ежедневные наблюдения метеорологических станций (срочные величины) . . 1
Таблица II. Ежедневные наблюдения метеорологических станций (суточные величины) . . 33
Таблица III. Месячные результаты наблюдений метеорологических станций 49
Таблица IV. Месячные результаты наблюдений метеорологических и осадочных постов . . 55
Таблица V. Месячные результаты измерений температуры воздуха у поверхности почвы и температуры почвы 61
Таблица VI. Часовые величины продолжительности солнечного сияния (месячные) 63
Таблица VII. Календарь типов циркуляции и типов погоды 65

C O N T E N T

Preface III
Comments XIII
Alphabetic list of stations and posts XVII
Map of stations and posts XXIII
Table I. Everyday observations of meteorological stations (values from obs. times) 1
Table II. Everyday observations of meteorological stations (daily values) 33
Table III. Monthly observations results from meteorological stations 49
Table IV. Monthly results of observations carried out on meteorological and rainfall posts 55
Table V. Monthly results of air temperature measurements at the ground surface and ground temperatures 61
Table VI. Hourly sunshine duration values (monthly) 63
Table VII. The calendar of the circulation and weather types 65

W Y D A W N I C T W A K O M U N I K A C J I I Ł Ą C Z N O Ś C I — W A R S Z A W A 1 9 6 8

Nakład 600 + 50. Ark. druk. 15,7. Ark. wyd. 25. K/5532. Papier druk. sat. Kl. III 80 gr. A-0.

Drukarnia PIHM — Warszawa, ul. Podleśna 61. Zam. 77/68. N-98.

PRZEDMOWA

Rocznik meteorologiczny od 1966 roku przybiera nową postać i będzie ukazywał się w formie dwunastu zeszytów miesięcznych. Dodatkowy zeszyt - trzynasty - zawierać będzie zbiorcze dane roczne. W stosunku do poprzednich wydawnictw zmienia się również zakres publikowanych danych. Zasadniczą część rocznika stanowią pełne wyniki pomiarów i obserwacji etatowych stacji meteorologicznych, uzupełnione danymi z wybranych posterunków.

Średnie wartości danych pomiarowych ze stacji są wyliczane na podstawie ośmiu terminów na dobę, w wyniku tego uzyskano wartości bliższe średniej rzeczywistej niż dotychczas kiedy to wyniki opierały się na trzech terminach pomiarowych w ciągu doby. Postać i zakres nowego rocznika dostosowano do zaleceń międzynarodowych i uchwał Konferencji Dyrektorów Służb Meteorologicznych i Hydrometeorologicznych Krajów Socjalistycznych Europy. W przygotowaniu makiety rocznika brano też pod uwagę wzory tego typu wydawnictw innych krajów Europy.

Materiały pomiarowo-obserwacyjne publikowane w roczniku przechodzą wstępną weryfikację oraz są ostatecznie redagowane zespołowo w Ośrodku Gromadzenia i Rozpowszechniania Danych, pod kierownictwem Zofii J a c k o w s k i e j. Przygotowanie danych do maszynowego opracowania odbywa się w Zakładzie Maszyn Liczących pod kierunkiem Danuty O l s z e w s k i e j. Prace obliczeniowe są wykonywane przy pomocy maszyny matematycznej IBM -1440 Zakładu Obliczeniowego ZOWAR. Kalendarz typów cyrkulacji i typów pogody jest opracowywany w Zakładzie Prognoz Meteorologicznych Długoterminowych pod kierunkiem Marii W o d z i ń s k i e j.

ПРЕДИСЛОВИЕ

Метеорологический ежегодник с 1966 года изменяет прежний вид и будет издаваться в 12 месячных выпусках. Дополнительный - тринадцатый выпуск - будет включать суммарные годичные данные. По сравнению с предыдущими изданиями изменяется также диапазон публикуемых данных. Основную часть ежегодника составят полные результаты измерений и наблюдений стационарных метеорологических станций, пополненные данными некоторых постов.

Средние величины измерительных данных со станций рассчитываются на основании восьми сроков в сутки, вследствие чего получены величины более приближенные к средней фактической, чем до сих пор, когда публикации основывались на трех измерительных сроках в сутки. Вид и масштаб нового ежегодника продиктованы международными рекомендациями и постановлениями Конференции директоров метеорологических и гидрометеорологических служб социалистических стран. При разработке макета ежегодника приняты во внимание публикации такого рода, издаваемые другими странами Европы.

Измерительно-наблюдательные материалы, публикуемые в ежегоднике подвергаются предварительной проверке а затем окончательно редактируются коллективом Центра сбора и распространения данных под руководством Зофии Я ц к о в с к о й. Данные для машинной обработки подготавливаются в Отделении вычислительных машин. Расчеты производятся с помощью счетной математической машины IBM - 1440 Расчетного отдела ЗОВАР под руководством Дануты О л ь ш е в с к о й. Календарь типов циркуляции и типов погоды разработан в Отделе Метеорологических Долгосрочных Прогнозов под руководством Марии В о д з и н с к о й.

PREFACE

Since 1966 the meteorological yearbook took a new shape and will be published in the form of twelve monthly fascicles. It was added a supplementary - thirteen fascicle - which was dedicated to the collective yearly data. By comparison with the previous publications the scope of the published data has been changed, too. The complete results of measurements and observations from meteorological stations of full operation time supplied with data from the selected posts constitute the principal section of the yearbook.

Means of observation data taken at the stations were calculated on the basis of eight observation times measured daily. Means computed by the aforesaid way permitted to obtain the values more approached to virtual means than it was till now (up to now publications were based on three daily observation times). The form and content of the present yearbook was adapted to the international recommendations and resolutions of the Conference of Directors of Meteorological and Hydrometeorological Services of the Socialistic Countries of Europe. In preparation of the yearbook's dummy, publications of that type of other European countries were also taken into account.

The initial verification and final editorial form of the yearbook is being prepared by the personnel of the Data Collection and Dissemination Center under the supervision of Mrs. Zofia J a c k o w s k a. Computers Div. has been dealing with preparation of material for data processing under the supervision of Mrs. Danuta O l s z e w s k a. Computations are made by the computer Type IBM-1440 of the ZOWAR Computer Department production. The calendar of the circulation and weather types was elaborated in the Department of Long-Range Forecasting under the supervision of Mrs. Maria W o d z i ń s k a.

Dr JERZY MICHALCZEWSKI
Zastępca Dyrektora
do spraw Służby

Prof. dr WŁADYSŁAW PARCZEWSKI
Dyrektor
Państwowego Instytutu
Hydrologiczno-Meteorologicznego

Blank page retained for pagination

OBJAŚNIENIA

Począwszy od 1966 roku, materiał zawarty w "Roczniku Meteorologicznym" został podzielony na dwie zasadnicze części. W pierwszej umieszczono wyniki pomiarów z 57 stacji meteorologicznych, stanowiących sieć podstawową, natomiast w części drugiej umieszczono wyniki z 195 posterunków meteorologicznych, uzupełniających sieć podstawową.

METODA OPRACOWANIA WYNIKÓW ORAZ TREŚĆ TABLIC

A. Stacje meteorologiczne

Począwszy od 1 stycznia 1966 roku, opracowanie wyników oparto na pomiarach i obserwacjach dokonywanych przez stacje meteorologiczne w ciągu całej doby. W tablicy I zawarte są wyniki obserwacji dokonywanych co sześć godzin w terminach: 1, 7, 13 i 19 CSE (00, 06, 12 i 18 GMT), dla wybranych 30 stacji. W tablicy II zawarte są wyniki dobowe oraz średnie wartości dobowe, wyliczone z ośmiu obserwacji wykonywanych co trzy godziny w terminach: 1, 4, 7, 10, 13, 16, 19 i 22 CSE (00, 03, 06, 09, 12, 15, 18 i 21 GMT) dla 57 stacji. Natomiast tablica III zawiera sumy miesięczne oraz wartości średnie, wyliczone z sumy miesięcznej ośmiu terminów obserwacyjnych dla 57 stacji meteorologicznych.

Temperatura powietrza. Temperaturę powietrza wyznaczono za pomocą termometrów umieszczonych w klatce meteorologicznej typu angielskiego na wysokości 2 m nad powierzchnią gruntu. Skrajne dobowe wartości temperatur odnoszą się dla stacji meteorologicznych do okresu od godziny 19 CSE (18 GMT) dnia poprzedniego do godziny 19 CSE danego dnia.

Temperaturę minimalną powietrza przy powierzchni gruntu, wyznaczono za pomocą termometru minimalnego umieszczonego na wysokości 5 cm nad powierzchnią gruntu, na poletku pozbawionym roślinności.

Wilgotność powietrza. Temperaturę punktu rosy, prężność pary wodnej i wilgotność względną wyznaczono za pomocą psychrometru Augusta.

Ciśnienie atmosferyczne. Ciśnienie atmosferyczne mierzono za pomocą barometrów rtęciowych naczyniowych.

Usłonecznienie. Usłonecznienie mierzono za pomocą heliografów Campbell-Stokes'a.

Wiatr. Pomiary wiatru są dokonywane w przeważającej części przy użyciu anemometrów typu M-47, a tylko w nielicznych przypadkach przy użyciu wiatromierzy Wilda.

Opad. Wysokość opadu, począwszy od 1 stycznia 1966 roku mierzy się na stacjach co sześć godzin w terminach: 1, 7, 13 i 19 CSE (00, 06, 12 i 18 GMT). W tablicy I podano wysokość opadu za okres ubiegłych sześciu godzin, natomiast w tablicy II i III podano wysokość opadu odnoszącą się do doby liczonej od godziny 7 CSE (06 GMT) dnia danego do godziny 7 CSE dnia następnego. Pomiary te wykonywano za pomocą deszczomierzy Hellmanna o powierzchni otworu 200 cm^2, umieszczonych na wysokości 1 m nad powierzchnią gruntu, z wyjątkiem części stacji górskich, położonych powyżej 500 m nad poziomem morza, gdzie używane są deszczomierze typu górskiego, mające powierzchnię otworu 500 cm^2 i umieszczone na wysokości 1,5 m nad powierzchnią gruntu.

Kolumny tablic, od lewej do prawej, zawierają następujące informacje:

Tablica I - Spostrzeżenia codzienne stacji meteorologicznych (wartości terminowe)

1. Kolejne dni miesiąca
2. Temperatura powietrza T, w °C
3. Temperatura punktu rosy T_d, w °C
4. Prężność pary wodnej e, w mb
5. Wilgotność względna U, w %
6. Ciśnienie atmosferyczne P_o, sprowadzone do średniego poziomu morza w mb

7-8. Zachmurzenie w oktantach (przy tym 0 oznacza niebo bezchmurne, 8 - niebo całkowicie pokryte chmurami, zaś 9 - niebo niewidoczne):
N - wielkość pokrycia nieba przez wszystkie obserwowane chmury;
N_h - wielkość pokrycia nieba przez chmury rodzaju: Sc, St, Cu i Cb, a w przypadku ich braku przez chmury rodzaju : As, Ac i Ns

9. Wysokość podstawy najniższych chmur h, w skali kodu x)
10. Kierunek wiatru dd, w skali kodu x)
11. Prędkość wiatru v, w m/sek
12. Widzialność w kierunku poziomym V, w skali kodu x) 0-9
13. Pogoda w chwili obserwacji ww, w skali kodu x) 00-99
14. Pogoda za okres ubiegłych sześciu godzin W, w skali kodu x) 0-9
15. Suma opadu za okres ubiegłych sześciu godzin R, w mm

Tablica II - Spostrzeżenia codzienne stacji meteorologicznych (wartości dobowe)

1. Kolejne dni miesiąca
2. Temperatura w °C:
   T - średnia dobowa temperatura powietrza;
   Max - maksimum dobowe temperatury powietrza;
   Min - minimum dobowe temperatury powietrza;
   T_g - minimum temperatury powietrza przy powierzchni gruntu
3. Średnia dobowa prężność pary wodnej e, w mb
4. Średnia dobowa wilgotność względna U, w %
5. Średnie dobowe ciśnienie atmosferyczne P, zredukowane do 0°C i do ciężkości normalnej w mb
6. Suma dzienna usłonecznienia S, w godzinach
7. Średnia dobowa wielkość pokrycia nieba przez wszystkie obser-

x) Skale kodu jako załącznik do tabl. I zostały opracowane na podstawie zbioru kluczy meteorologicznych OMM 9 TP 4, Volume B

wowane chmury N, w oktantach. Przy wyliczaniu średnich, niebo niewidoczne przyjęto za całkowicie pokryte

8. Prędkość wiatru w m/sek:
   - v - średnia dobowa prędkość wiatru;
   - v_{max} - maksymalna prędkość wiatru, jaka wystąpiła w czasie ośmiu obserwacji
9. Dobowa suma opadu R_d, w mm
10. Grubość pokrywy śnieżnej s_h, zmierzona o godzinie 7 CSE w cm
11. Równoważnik wodny śniegu s_g, zmierzony o godzinie 7 CSE w mm/cm

Tablica III - Wyniki miesięczne spostrzeżeń stacji meteorologicznych

1. Temperatura powietrza T, w °C:
   - średnia miesięczna dla czterech terminów z godziny: 1, 7, 13 i 19 CSE oraz średnia miesięczna (Dies);
   - średnia miesięczna maksymalna ($\overline{Max}$) i minimalna ($\overline{Min}$);
   - absolutne maksimum (Max abs.) i minimum (Min abs.) oraz data ich wystąpienia;
   - liczba dni z temperaturą w przedziałach: Min < -10°, < 0°, Max < -10°, < 0°, > 15° i > 25°
2. Ciśnienie atmosferyczne P, w mb:
   - średnie miesięczne ciśnienie (P_m), zredukowane do 0°C i do ciężkości normalnej;
   - maksymalne (Max) i minimalne (Min) ciśnienie (P), zredukowane do 0°C i do ciężkości normalnej, wybrane z ośmiu terminów obserwacyjnych;
   - średnie miesięczne ciśnienie ($P_{o,m}$), sprowadzone do średniego poziomu morza
3. Prężność pary wodnej e, w mb:
   - średnia miesięczna dla czterech terminów z godziny: 1, 7, 13 i 19 CSE oraz średnia miesięczna (Dies)
4. Wilgotność względna U, w %:
   - średnia miesięczna dla czterech terminów z godziny: 1, 7, 13 i 19 CSE oraz średnia miesięczna (Dies);
   - minimalna wilgotność (Min), wybrana z ośmiu terminów obserwacyjnych;
   - liczba dni z wilgotnością minimalną poniżej 40%, wybraną z ośmiu terminów obserwacyjnych oraz z wilgotnością z godziny 13 CSE powyżej 80%
5. Prędkość wiatru v, w m/sek:
   - średnia miesięczna dla czterech terminów z godziny: 1, 7, 13 i 19 CSE oraz średnia miesięczna (Dies);
   - maksymalna prędkość wiatru (v_{max}), wybrana z ośmiu terminów obserwacyjnych;
   - liczba przypadków prędkości w przedziałach: 0, > 0-2, > 2-4, > 4-7, > 7-10, > 10-15, > 15-20 oraz > 20 m/sek, wybrane z ośmiu terminów obserwacyjnych;
   - liczba dni z wiatrem o prędkościach ≥ 10 m/sek i > 15 m/sek
6. Zachmurzenie N, w oktantach:
   - średnie miesięczne dla czterech terminów z godziny: 1, 7, 13 i 19 CSE oraz średnie miesięczne (Dies);
   - liczba dni pogodnych ◔ oraz pochmurnych ◕. Za dzień pogodny uważa się taki dzień, w którym średnia wartość zachmurzenia wyznaczona z ośmiu terminów jest mniejsza lub równa 2.0 zaś za dzień pochmurny, w którym wartość ta jest większa lub równa 7,0
7. Opad R_d, w mm:
   - sumy dekadowe ($\sum R_d$) oraz suma miesięczna ($\sum R_{d,m}$);
   - maksymalny opad dobowy ($R_{d,max}$) oraz data jego wystąpienia;
   - liczba dni z opadem w przedziałach: 0,0 mm; ≥ 0,1 mm; ≥ 1,0 mm; ≥ 5,0 mm; ≥ 10,0 mm oraz ≥ 20,0 mm
8. Liczba dni ze zjawiskami atmosferycznymi:
   - deszczem ●, śniegiem ✳, opadem lodowym ▲, mgłą ≡, zamgleniem ═, szronem ⌣, rosą ⌒, gołoledzią ∿, zamiecią śnieżną niską ⇶ i wysoką ⇸, zmętnieniem ∞, szadzią V, burzą ⚡ oraz pokrywą śnieżną ⊠

   Liczba dni ze zjawiskami odnosi się do okresu wystąpienia zjawiska w czasie od godziny 1 CSE (00 GMT) dnia danego do godziny 1 CSE dnia następnego

B. Posterunki meteorologiczne

W tablicy IV zamieszczono jednocześnie miesięczne wyniki obserwacji opadowych dla 195 posterunków oraz miesięczne wartości temperatury powietrza dla 91 wybranych posterunków meteorologicznych. Posterunki meteorologiczne dokonują pomiary i obserwacje trzy razy dziennie w terminach: 7^h, 13^h i 21^h średniego miejscowego czasu słonecznego. Średnią temperaturę powietrza wyliczono według wzoru:

$$Dies = \frac{1}{4}(7^h + 13^h + 2 \times 21^h)$$

Skrajne dobowe wartości temperatur odnoszą się do okresu od wieczornej obserwacji (21^h) dnia poprzedniego do wieczornej obserwacji dnia danego. Wysokość opadu odnosi się do doby liczonej od obserwacji porannej (7^h) dnia danego do obserwacji porannej dnia następnego. Liczba dni z deszczem, śniegiem oraz opadem lodowym odnosi się do doby liczonej od obserwacji porannej dnia danego do obserwacji porannej dnia następnego. Liczba dni z pozostałymi zjawiskami odnosi się do okresu od północy ubiegłej do północy następnej.

Kolumny tablicy, od lewej do prawej, zawierają następujące informacje:

1. Temperatura powietrza T, w °C:
   - średnia miesięczna (Dies);
   - średnia miesięczna maksymalna ($\overline{Max}$) i minimalna ($\overline{Min}$);
   - absolutne maksimum (Max abs.) i minimum (Min abs.) oraz data ich wystąpienia
2. Opad R_d, w mm:
   - sumy dekadowe ($\sum R_d$) oraz sumę miesięczną ($\sum R_{d,m}$);
   - maksymalny opad dobowy ($R_{d,max}$) oraz data jego wystąpienia;
   - liczba dni z opadem w przedziałach: 0,0 mm; ≥ 0,1 mm; ≥ 1,0 mm; ≥ 5,0 mm; ≥ 10,0 mm oraz ≥ 20,0 mm
3. Liczba dni ze zjawiskami atmosferycznymi:
   - do liczby dni z opadem deszczu ●, śniegu ✳ oraz opadu lodowego ▲ zaliczono dni, w których opad wynosił 0,1 mm lub więcej i pochodził częściowo lub całkowicie z opadów odpowiadających podanym symbolom. Zamieszczono również liczbę dni z mgłą ≡, szadzią V, gołoledzią ∿, burzą ⚡ oraz pokrywą śnieżną ⊠

Dla wybranych 58 stacji i posterunków meteorologicznych zamieszczono w tablicy V wyniki miesięczne pomiarów temperatury minimalnej powietrza przy powierzchni gruntu oraz temperatury gruntu na głębokościach standardowych (5 cm, 10 cm, 20 cm i 50 cm), które wyznaczono przy użyciu termometrów kolankowych zainstalowanych na poletku pozbawionym roślinności. Również w tablicy VI zamieszczono dla wybranych 60 stacji i posterunków meteorologicznych wartości godzinne usłonecznienia. W tablicy VII zamieszczono kalendarz typów cyrkulacji i typów pogody panujących w danym miesiącu.

Kolumny tablic zawierają następujące informacje:

Tablica V - Wyniki miesięczne pomiarów temperatury minimalnej przy powierzchni gruntu oraz temperatury gruntu na głębokościach standardowych

1. Temperatura minimalna przy powierzchni gruntu T_g, w °C:
   - średnia miesięczna minimalna ($\overline{Min}$);
   - minimum absolutne (Min abs.) oraz data jego wystąpienia
2. Temperatura gruntu na poszczególnych głębokościach, dla których średnia miesięczna (Dies) została wyliczona według wzoru:

$$Dies = \frac{1}{3}(7^h + 13^h + 21^h)$$

   a. Głębokość 5 cm:
      - średnia miesięczna dla trzech terminów z godziny: 7^h, 13^h i 21^h oraz średnia miesięczna (Dies);
      - maksymalna (Max) oraz minimalna (Min) wybrane z trzech terminów (7^h, 13^h i 21^h)
   b. Głębokości: 10 cm, 20 cm i 50 cm:
      - średnia miesięczna (Dies);
      - maksymalna (Max) i minimalna (Min) wybrane z trzech terminów

Tablica VI - Wartości godzinne usłonecznienia (miesięczne)

1. Czas trwania usłonecznienia w przedziałach godzinnych
2. Suma miesięczna usłonecznienia (Σ), w godzinach

Tablica VII - Kalendarz typów cyrkulacji i typów pogody

Za typ cyrkulacji lub typ pogody uważa się okres co najmniej dwudniowy zaklasyfikowany do tego samego typu. Pojedyncze dni, znacznie odbiegające charakterem pogody lub cyrkulacji od typu poprzedzającego lub następującego, oznaczono symbolem x.

Klasyfikacja typów cyrkulacji opiera się na trzech czynnikach: wskaźniku cyrkulacji strefowej dla Europy (Ws), wskaźniku cyrkulacji południkowej dla Europy (Wp) oraz wskaźniku ciśnienia dla Polski (Cp). Wskaźnik Ws przyjmuje wartość dodatnią dla cyrkulacji o składowej zachodniej, a ujemną dla składowej wschodniej. Wskaźnik Wp ma znak dodatni dla składowej południowej, a ujemny dla składowej północnej. Powyższe wskaźniki obliczane są z codziennych dolnych map synoptycznych. Wszystkie wyżej wymienione czynniki klasyfikowane są według systemu trójklasowego równoprawdopodobnego, w wyniku czego otrzymuje się 27 typów cyrkulacji.

Dla oznaczenia poszczególnych klas użyto następujących symboli:

Wskaźnik południkowy (Wp)
- N - klasa poniżej normy (ujemna)
- O - " w pobliżu normy
- S - " powyżej normy (dodatnia)

Wskaźnik strefowy (Ws)
- E - klasa poniżej normy (ujemna)
- O - " w pobliżu normy
- W - " powyżej normy (dodatnia)

Wskaźnik ciśnienia (Cp)
- C - klasa poniżej normy
- O - " w pobliżu normy
- A - " powyżej normy

Symbol typu cyrkulacji otrzymuje się przez zestawienie symboli klas dla wszystkich trzech czynników (Wp, Ws, Cp). Jeżeli wartości jednego z czynników Wp lub Ws są zaliczane do klasy O, wówczas w symbolu typu cyrkulacji zera tego się nie wpisuje, jeżeli natomiast wartości obu tych czynników są zaliczane do klasy O, wówczas pisze się tylko jedno zero. Klasę wskaźnika Cp wypisuje się w formie indeksu na dole po prawej stronie.

Przykłady:

Typ określony przez: klasę O dla Wp, klasę E dla Ws, klasę A dla Cp, będzie miał symbol E_A;

Typ określony przez: klasę N dla Wp, klasę W dla Ws, klasę O dla Cp, będzie miał symbol NW_O;

Typ określony przez: klasę O dla Wp, klasę O dla Ws, klasę C dla Cp, będzie miał symbol O_C

Typy pogody dla Polski Centralnej są klasyfikowane w oparciu o dwa elementy: temperaturę i opady. Przez zastosowanie klasyfikacji trójklasowej równoprawdopodobnej dla każdego z tych elementów otrzymujemy 9 typów pogody. Symbole użyte dla oznaczenia poszczególnych klas są jednakowe dla obu elementów:

- 1 - klasa poniżej normy
- 2 - " w pobliżu normy
- 3 - " powyżej normy

W wyniku przyjęcia takich oznaczeń symbol typu pogody jest liczbą dwucyfrową, w której pierwsza cyfra oznacza klasę temperatury, a druga klasę opadów.

Przykład:

Typ pogody określony przez: klasę 1 dla temperatury, klasę 2 dla opadów, będzie miał symbol 12

Dla bardziej szczegółowych opracowań wprowadza się dodatkowo podział każdej klasy na trzy równoprawdopodobne podklasy. Symbole używane dla oznaczenia poszczególnych podklas podaje poniższe zestawienie:

klasa	podklasy		
1	1_0	1	1_2
2	2_1	2	2_3
3	3_2	3	3_4

W kalendarzu typów pogody, typ pogody według klasyfikacji trójklasowej jest oznaczony dużymi cyframi. Umieszczony poniżej głównego symbolu, symbol napisany małymi cyframi w nawiasie odnosi się do klasyfikacji z podziałem na podklasy. Brak tego symbolu oznacza, że jest on identyczny z symbolem głównym.

Dla ilustracji każdego przypadku, dołączono mapki średniego rozkładu ciśnienia atmosferycznego na poziomie morza.

Szczegółowe omówienie zasad powyższego systemu klasyfikacyjnego podano w pracy J.Lityńskiego "Liczbowa klasyfikacja typów cyrkulacji i typów pogody".

Użyte w niniejszym roczniku symbole mają następujące znaczenie:

Nr	- numery, pod którymi figurują stacje i posterunki w tablicach rocznika (uporządkowane według malejącej szerokości geograficznej)
φ	- szerokość geograficzna północna
λ	- długość geograficzna wschodnia
H_s	- wzniesienie terenu ogródka meteorologicznego nad średni poziom morza
H_b	- wysokość barometru nad średni poziom morza Dla stacji meteorologicznych H_s i H_b zostały wyznaczone za pomocą niwelacji, natomiast dla posterunków H_s wyznaczono z mapy topograficznej
h_a	- wysokość anemometru nad powierzchnią gruntu
h_w	- wysokość wiatromierza Wilda nad powierzchnią gruntu
CSE	- czas środkowoeuropejski
T	- temperatura powietrza w ^oC
T_d	- temperatura punktu rosy w ^oC
T_g	- temperatura minimalna powietrza przy powierzchni gruntu
e	- prężność pary wodnej w mb
U	- wilgotność względna w %
P	- ciśnienie atmosferyczne zredukowane do 0^oC i do ciężkości normalnej w mb
P_o	- ciśnienie atmosferyczne zredukowane do 0^oC i do ciężkości normalnej, sprowadzone do średniego poziomu morza w mb
m	- w połączeniu z literowym symbolem elementu oznacza wartość miesięczną
N	- wielkość pokrycia nieba przez wszystkie obserwowane chmury w oktantach
N_h	- wielkość pokrycia nieba przez chmury rodzaju: Sc, St, Cu i Cb, a w przypadku ich braku przez chmury rodzaju: As, Ac i Ns w oktantach
h	- wysokość podstawy najniższych chmur w skali 0-9
dd	- kierunek wiatru w skali 01-36
v	- prędkość wiatru w m/sek
v_{max}	- maksymalna prędkość wiatru w m/sek
V	- widzialność w kierunku poziomym w skali 0-9
ww	- pogoda w chwili obserwacji w skali 00-99
W	- pogoda za okres ubiegłych sześciu godzin w skali 0-9
R	- suma opadu za okres ubiegłych sześciu godzin w mm
R_d	- dobowa suma opadu w mm
s_h	- grubość pokrywy śnieżnej w cm
s_g	- równoważnik wodny śniegu w mm/cm
S	- usłonecznienie w godzinach
Dies	- średnia dobowa
Max	- wartość maksymalna wybrana z ośmiu obserwacji terminowych
Min	- wartość minimalna wybrana z ośmiu obserwacji terminowych
Max abs.	- maksimum absolutne temperatury powietrza w ^oC
Min abs.	- minimum absolutne temperatury powietrza w ^oC
$\overline{Max}$	- średnia miesięczna z wartości maksymalnych dobowych
$\overline{Min}$	- średnia miesięczna z wartości minimalnych dobowych
•	- deszcz (do deszczu zaliczono również mżawkę)
*	- śnieg (do śniegu zaliczono również śnieg z deszczem, krupy śnieżne i śnieg ziarnisty)
▲	- opad lodowy (grad i ziarna lodowe)
≡	- mgła (widzialność < 1 km)
=	- zamglenie (widzialność ≥ 1 km)
⌴	- szron
⌓	- rosa
∿	- gołoledź
⸸	- zamieć śnieżna niska
⸸	- zamieć śnieżna wysoka
∞	- zmętnienie opalizujące
V	- szadź
⚡	- burza
⊠	- pokrywa śnieżna
◔	- dni pogodne
◕	- dni pochmurne

Uwaga:

Kropka (.) postawiona na miejscu wartości liczbowej oznacza brak danych, kreska (-) zaś brak zjawiska, wartości wątpliwe podano ze znakiem zapytania (?), wartości oszacowane podano w nawiasach. Data z gwiazdką oznacza, że dana wartość wystąpiła wielokrotnie.

ОБЪЯСНЕНИЯ

С 1966 года материал, содержащийся в "Метеорологическом Ежегоднике" распределен на две основные части. В первой части находятся результаты измерений 57 метеорологических станций, составляющих основную сеть, во второй - результаты 195 метеорологических постов, дополняющих основную сеть.

МЕТОД ОБРАБОТКИ РЕЗУЛЬТАТОВ И СОДЕРЖАНИЕ ТАБЛИЦ

А. Метеорологические станции

С 1 января 1966 года в основу обработки результатов входят измерения и наблюдения проведенные метеорологическими станциями в течение суток. В таблицу I включены результаты наблюдений проводимых каждые 6 часов в сроки: 1, 7, 13 и 19 CSE (00, 06, 12 и 18 GMT), для выбранных 30 станций. В таблице II содержатся суточные результаты и средние суточные величины, рассчитанные из 8 наблюдений, выполняемых каждые 3 часа в сроки: 1, 4, 7, 10, 13, 16, 19 и 22 CSE (00, 03, 06, 09, 12, 15, 18, и 21 GMT) для 57 станций. Таблица III - месячные суммы и средние величины рассчитанные по месячной сумме 8 наблюдательных сроков для 57 метеорологических станций.

Температура воздуха. Температура воздуха определяется с помощью термометров, которые умещены в метеорологической клетке английского типа на высоте 2 м над поверхностью почвы. Крайние суточные величины температур относятся для метеорологических станций к периоду с 19 CSE (18 GMT) предыдущего дня до 19 CSE данного дня.

Минимальная температура воздуха у поверхности почвы определена с помощью минимального термометра, умещенного на высоте 5 см над поверхностью почвы, на площадке лишенной растительности.

Влажность воздуха. Температура точки росы, упругость водяного пара и относительная влажность определены с помощью психрометра Августа.

Атмосферное давление. Атмосферное давление измеряется с помощью ртутных сосудных барометров.

Продолжительность солнечного сияния. Продолжительность солнечного сияния измеряется с помощью гелиографов Кампбелль-Стокса.

Ветер. Измерения ветра производятся главным образом анемометрами типа М-47, а только в исключительных случаях ветромером Вильда.

Осадки. Высота осадков с 1 января 1966 года измеряется на станциях каждые шесть часов в сроки: 1, 7, 13 и 19 CSE (00, 06, 12, и 18 GMT). В таблице I указана высота осадков за период минувших шести часов, а в таблицах II и III - высота осадков, которая относится к суткам начинающимся с 7 CSE (06 GMT) данного дня до 7 CSE следующего дня. Эти измерения выполнены с помощью дождемеров Геллъманна, с площадью отверстия 200 см^2, расположенных на высоте 1 м над поверхностью почвы, за исключением горных станций, расположенных более 500 м н.у.м., где применяются дождемеры горного типа с площадью отверстия 500 см^2, на высоте 1,5 м над поверхностью почвы.

Колонны таблиц, с левой до правой, включают следующие информации:

Таблица I - Ежедневные наблюдения метеорологических станций (срочные величины)

1. Очередные дни месяца
2. Температура воздуха T, в ^oC
3. Температура точки росы T_d, в ^oC
4. Упругость водяного пара e, в мб
5. Относительная влажность U, в %
6. Атмосферное давление P_o, приведенное к среднему уровню моря в мб

7-8. Облачность в октантах (причем 0 обозначает безоблачное небо, 8 - небо целиком покрытое тучами, 9 - невидимое небо):
- N - величина покрытия неба всеми наблюдаемыми тучами;
- N_h - величина покрытия неба видами туч: Sc, St, Cu и Cb а в случае их отсутствия тучами вида: As, Ac и Ns

9. Высота основания самых низких туч h в масштабе кода
10. Направление ветра dd, в масштабе кода x)
11. Скорость ветра v, в м/сек
12. Видимость в горизонтальном направлении V, в масштабе кода x) 0-9
13. Погода в момент наблюдения ww, в масштабе кода x) 00-99
14. Погода за период истекших 6 часов W, в масштабе кода x) 0-9
15. Сумма осадков за период истекших шести часов R, в мм

Таблица II - Ежедневные наблюдения метеорологических станций (суточные величины)

1. Очередные дни месяца
2. Температура в ^oC:
   - T - средняя суточная температура воздуха;
   - Max - максимальная суточная температура воздуха;
   - Min - минимальная суточная температура воздуха;
   - T_g - минимальная температура воздуха у поверхности почвы
3. Средняя суточная упругость водяного пара e, в мб
4. Средняя суточная относительная влажность U, в %
5. Среднее суточное атмосферное давление P, редуцированное до 0^oC и до нормального веса в мб
6. Дневная сумма продолжительности солнечного сияния S, в часах
7. Средняя суточная величина покрытия неба всеми наблюдаемыми тучами N, в октантах. При расчетах средних величин невидимое небо принято целиком покрытым
8. Скорость ветра в м/сек:
   - v - средняя суточная скорость ветра;
   - v_{max} - максимальная скорость ветра, появляющаяся во время восьми наблюдений

x) Масштаб кода разработан на основе коллекции метеорологических кодов ОММ 9 TP 4, Volume B

9. Суточная сумма осадков R_d, в мм
10. Толщина снежного покрова s_h, измеренная в 7 CSE часов, в см
11. Водный эквивалент снега s_g, измеренный в 7 CSE часов, в мм/см

Таблица III - Месячные результаты наблюдений метеорологических станций

1. Температура воздуха T, в °C:
   - средняя месячная для четырех сроков с часа: 1, 7, 13 и 19 CSE а также средняя месячная (Dies);
   - средняя месячная максимальная ($\overline{Max}$) и минимальная ($\overline{Min}$);
   - абсолютная максимальная (Max abs.) и минимальная (Min abs.) и дата их появления;
   - число дней с температурой в интервалах: Min < - 10°, < 0°, Max < - 10°, < 0°, > 15° и > 25°
2. Атмосферное давление P, в мб:
   - среднее месячное давление (P_m), редуцированное до 0°C и до нормального веса;
   - максимальное (Max) и минимальное (Min) давление (P), редуцированное до 0°C и до нормального веса, выбранное из восьми наблюдательных сроков;
   - среднее месячное давление ($P_{o,m}$), приведенное к среднему уровню моря
3. Упругость водяного пара e, в мб:
   - средняя месячная для четырех сроков с часа: 1, 7, 13, и 19 CSE и средняя месячная (Dies)
4. Относительная влажность U, в %:
   - средняя месячная для четырех сроков с часа: 1, 7, 13 и 19 CSE и средняя месячная (Dies);
   - минимальная влажность (Min), выбранная из восьми наблюдательных сроков;
   - количество дней с минимальной влажностью менее 40%, выбранное из восьми наблюдательных сроков и с влажностью с 13 CSE часов выше 80%
5. Скорость ветра v, в м/сек:
   - средняя месячная для четырех сроков от часа: 1, 7, 13 и 19 CSE и средняя месячная (Dies);
   - максимальная скорость ветра (v_{max}), выбранная из восьми наблюдательных сроков;
   - количество случаев скорости в интервалах: 0, > 0-2, > 2-4, > 4-7, > 7-10, > 10-15, > 15-20 и > 20 м/сек, выбранное из восьми наблюдательных сроков;
   - количество дней с ветром, имеющим скорости ≥ 10 м/сек и > 15 м/сек
6. Облачность N, в октантах:
   - средняя месячная для четырех сроков от часа: 1, 7, 13 и 19 CSE и средняя месячная (Dies);
   - количество солнечных ◔ и пасмурных ◕ дней. Солнечным считается такой день, в который средняя величина облачности определенная из восьми сроков менее или равняется 2,0 пасмурным - день, в который эта величина более или равняется 7,0
7. Осадки R_d, в мм:
   - декадные суммы ($\sum R_d$) и месячная сумма ($\sum R_{d,m}$);
   - максимальные суточные осадки ($R_{d,max}$) и дата их появления;
   - количество дней с осадками в интервалах: 0,0 мм; ≥ 0,1 мм; ≥ 1,0 мм; ≥ 5,0 мм; ≥ 10,0 мм и ≥ 20,0 мм
8. Количество дней с атмосферными явлениями:
   - дождем ●, снегом *, ледовыми осадками ▲, туманом ≡, дымкой =, инеем ⊔, росой ⌒, гололедом ∼, поземком ⇣, и низовой метелью ⇢, мглой ∞, изморозью V, грозой ⚡ и снежным покровом [*]
   Количество дней с явлениями относится к периоду образования явления во время с часа 1 CSE (00 GMT) данного дня до 1 CSE следующего дня

Б. Метеорологические посты

В таблице IV находятся одновременно месячные результаты осадочных наблюдений для 195 постов и месячные величины температуры воздуха для 91 выбранных метеорологических постов. Метеорологические посты производят измерения и наблюдения 3 раза в день в сроки: 7^h, 13^h, 21^h по среднему местному солнечному времени. Средняя температура воздуха рассчитывается по формуле:

$$Dies = \frac{1}{4}(7^h + 13^h + 2 \times 21^h)$$

Крайние суточные величины температур относятся к периоду с вечернего наблюдения (21^h) предыдущего дня до вечернего наблюдения данного дня. Высота осадков относится к суткам, начинающимся с утреннего наблюдения (7^h) данного дня до утреннего наблюдения следующего дня. Количество дней с дождем, снегом и ледовыми осадками относится к суткам, начинающимся с утреннего наблюдения данного дня до утреннего наблюдения следующего дня. Количество дней с остальными явлениями относится к периоду с минувшей полночи до следующей.

Колонны таблицы с левой по правую содержат следующие информации:

1. Температура воздуха T, в °C:
   - средняя месячная (Dies);
   - средняя месячная максимальная (Max) и минимальная (Min);
   - абсолютная максимальная (Max abs.) и минимальная (Min abs.) и дата их образования
2. Осадки R_d, в мм:
   - декадные суммы ($\sum R_d$) и месячная сумма ($\sum R_{d,m}$);
   - максимальные суточные осадки ($R_{d,max}$) и дата образования;
   - количество дней с осадками в интервалах: 0,0 мм; ≥ 0,1 мм; ≥ 1,0 мм; ≥ 5,0 мм; ≥ 10,0 мм и ≥ 20,0 мм
3. Количество дней с атмосферными явлениями:
   - днями с осадками дождя ●, снега *, и ледовыми осадками ▲ считаются дни, в которые осадки равнялись 0,1 мм или более и происходили частично или целиком от осадков отвечающих приведенным символам. Включено также количество дней с туманом ≡, изморозью V, гололедом ∼, грозой ⚡ и снежным покровом [*]

Для выбранных 58 метеорологических станций и постов в таблице V находятся месячные результаты измерений минимальной температуры воздуха у поверхности почвы и температуры почвы на стандартных глубинах

(5 см, 10 см, 20 см и 50 см) которые определяются с помощью термометров, умещенных на площадке лишенной растительности. В таблице VI находятся также для выбранных 60 метеорологических станций и постов часовые величины продолжительности солнечного сияния. В таблице VII находится календарь типов циркуляции и типов погоды в данном месяце.

Колонны таблиц содержат следующие информации:

Таблица V – Месячные результаты измерений минимальной температуры у поверхности почвы и температуры почвы на стандартных глубинах

1. Минимальная температура у поверхности почвы T_g, в °C:
   - средняя месячная минимальная ($\overline{Min}$);
   - минимальная абсолютная (Min abs.) и дата её появления
2. Температура почвы на отдельных глубинах, для которых средняя месячная (Dies) рассчитана по формуле:

$$Dies = \frac{1}{3}\,(7^h + 13^h + 21^h)$$

   а. Глубина 5 см:
   - средняя месячная для трех сроков от часа 7^h, 13^h, и 21^h и средняя месячная (Dies);
   - максимальная (Max) и минимальная (Min) выбранная из трех сроков (7^h, 13^h и 21^h)

   б. Глубины: 10 см, 20 см и 50 см:
   - средняя месячная (Dies);
   - максимальная (Max) и минимальная (Min) выбранные из трех сроков

Таблица VI – Часовые величины солнечного сияния (месячные)

1. Продолжительность солнечного сияния в часовых интервалах
2. Месячная сумма продолжительности солнечного сияния в часах

Таблица VII – Календарь типов циркуляции и типов погоды

Типом циркуляции или типом погоды считается период не менее двух дней, зачисленный к тому же типу. Отдельные дни, которые характером погоды или циркуляции отклоняются от предыдущего или следующего типа обозначены символом x.

Классификация типов циркуляции проведена для трех факторов: для индекса зональной циркуляции для Европы (Ws) для индекса меридиональной циркуляции для Европы (Wp) и для показателя давления в Польше (Cp). Индекс Ws принимает положительную величину для западной составляющей циркуляции, а отрицательную – для восточной составляющей. Индекс Wp положительный для южной составляющей, а отрицательный для северной составляющей. Вышеназванные факторы вычисляются на основании ежедневных приземных синоптических карт. Классификация этих факторов проведена по трехклассовой равновероятной системе, вследствие чего получается 27 типов циркуляции.

Для обозначения отдельных классов используются следующие символы:

Индекс меридиональный (Wp)
- N – класс ниже нормы (отрицательный)
- O – класс поблизости нормы
- S – класс выше нормы (положительный)

Индекс зональный (Ws)
- E – класс ниже нормы (отрицательный)
- O – поблизости нормы
- W – выше нормы (положительный)

Показатель давления (Cp)
- C – класс ниже нормы
- O – " поблизости нормы
- A – " выше нормы

Символ типа циркуляции получается путем сопоставления символов классов всех трех факторов (Wp, Ws, Cp). Если величина одного фактора Wp или Ws причисляется к классу O, тогда в символе типа циркуляции этого нуля не следует вписывать, а если величины обеих факторов зачислены к классу O, тогда следует вписать только один нуль. Класс показателя Cp пишется в форме индекса внизу по правой стороне.

Примеры:

Тип определен: классом O для Wp, классом E для Ws, классом A для Cp, обозначается символом E_A;

Тип определен: классом N для Wp, классом W для Ws, классом O для Cp, обозначается символом NW_O;

Тип определен: классом O для Wp, классом O для Ws, классом C для Cp, обозначается символом O_C

Классификация типов погоды для Центральной Польши проведена на основании двух элементов: температуры и осадков. Применяя трехклассовую равновероятную систему классификации для каждого из этих элементов, получаем 9 типов погоды. Символы принятые для обозначения отдельных классов одинаковы для обеих элементов:

1 – класс ниже нормы
2 – " поблизости нормы
3 – " выше нормы

В результате применения таких обозначений символ типа погоды является двухцифровым числом, в котором первая цифра обозначает класс температуры, а вторая класс осадков.

Пример:

Тип погоды определен: 1 классом для температуры, 2 классом для осадков, обозначен символом 12

Для более детальных обработок каждый класс дополнительно разделен на три равновероятные подклассы. Символы принятые для обозначения отдельных подклассов:

класс	подкласс		
1	1_0	1	1_2
2	2_1	2	2_3
3	3_2	3	3_4

В календаре типов погоды, тип погоды по трехклассовой классификации обозначен большими цифрами. Символ написанный малыми цифрами в скобках ниже основного символа, относится к классификации с разделением на подклассы. Отсутствие этого символа обозначает, что идентичен он основному символу.

Для иллюстрации каждого случая даны карты среднего распределения атмосферного давления на уровне моря.

Детальные выводы относительно принципов описанной системы классификации разработаны в работе Ю. Литыньского "Численная классификация типов циркуляции и типов погоды".

Употребленные в настоящем ежегоднике символы имеют следующее значение:

Nr	- номера, которыми обозначены станции и посты в таблицах ежегодника систематизированы по убывающей географической широте
φ	- северная географическая широта
λ	- восточная географическая долгота
H_s	- сооружение метеорологической площадки над средним уровнем моря
H_b	- высота барометра над средний уровень моря, Для метеорологических станций H_s и H_b определены с помощью нивеляции, а для постов H_s по топографической карте
h_a	- высота анемометра над поверхностью почвы
h_w	- высота ветромера Вильда над поверхностью почвы
CSE	- среднеевропейское время
T	- температура воздуха в ^oC
T_d	- температура точки росы в ^oC
T_g	- минимальная температура воздуха у поверхности почвы
e	- упругость водяного пара в мб
U	- относительная влажность в %
P	- атмосферное давление редуцированное до 0^oC и до нормального веса в мб
P_o	- атмосферное давление редуцированное до 0^oC и до нормального веса, приведенное к среднему уровню моря в мб
m	- вместе с буквенным символом элемента обозначает месячную величину
N	- величина покрытия неба всеми наблюдаемыми облаками, в октантах
N_h	- величина покрытия неба всеми видами облачности: Sc, St, Cu и Cb а в случае их отсутствия облачностью типа: As, Ac и Ns в октантах
h	- высота основы наиболее низкой облачности в масштабе 0-9
dd	- направление ветра в масштабе 01-36
v	- скорость ветра в м/сек
v_{max}	- максимальная скорость ветра в м/сек
V	- видимость в горизонтальном направлении в масштабе 0-9
ww	- погода в момент наблюдения в масштабе 00-99
W	- погода за период истекших шести часов в масштабе 0-9
R	- сумма осадков за период истекших шести часов в мм
R_d	- суточная сумма осадков в мм
s_h	- толщина снежного покрова в см
s_g	- водный эквивалент снега в мм/см
S	- продолжительность солнечного сияния в часах
Dies	- средняя суточная
Max	- максимальная величина выбранная из восьми срочных наблюдений
Min	- минимальная величина выбранная из восьми срочных наблюдений
Max abs.	- максимальная абсолютная температуры воздуха в ^oC
Min abs.	- минимальная абсолютная температуры воздуха в ^oC
$\overline{Min}$	- средняя месячная из минимальных суточных величин
$\overline{Max}$	- средняя месячная из максимальная суточных величин
●	- дождь (в том и морось)
*	- снег (в том снег с дождем, снежная крупа и снежные зерна)
▲	- ледовые осадки (град и ледовые зерна)
≡	- туман (видимость < I км)
=	- дымка (видимость ≥ I км)
⌴	- иней
⌓	- роса
∼	- гололед
⊹	- поземок
⊹	- низовая метель
∞	- мгла
V	- изморозь
⊠	- гроза
⊠	- снежный покров
◔	- солнечные дни
◕	- пасмурные дни

Примечание:

Точка (.) стоящая в месте числовой величины обозначает отсутствие данных, черточка (-) - отсутствие явления, сомнительные величины обозначены вопросительным знаком (?), оцененные величины даны в скобках. Дата со звездочкой обозначает, что данная величина появлялась многократно.

COMMENTS

Since 1966, the material contained in the "Meteorological Yearbook" has been divided into two principal sections. One of them contain results of the measurements taken at 57 meteorological stations which establish the basic network, and the other includes the results from 195 meteorological posts, supplementary to the basic observation network.

METHOD OF DATA PROCESSING AND CONTENT OF TABLES

A. Meteorological stations

Since January 1, 1966 data processing was based on measurements and observations taken daily by meteorological stations. Table I contains the results of observations carried out every six hours at: 1, 7, 13 and 19 CSE (00, 06, 12 and 18 GMT) for the selected stations. Table II comprises daily results and daily means computed from eight observations carried out each three hours at: 1, 4, 7, 10, 13, 16, 19 and 22 CSE (00, 03, 06, 09, 12, 15, 18 and 21 GMT) for 57 stations. Table III contains monthly totals and means, calculated from the monthly total of eight observation times for 57 meteorological stations.

Air temperature. Air temperature was determined by means of thermometers set in meteorological screen of English type at the 2 m level above the ground surface. The extreme temperatures for meteorological stations refer to the period from 19 o'clock CSE (18 GMT) of the preceding day up to 19 CSE of the respective day.

Minimal air temperature at the ground surface was determined by means of minimum thermometer set at the 5 cm level above the ground surface, on the plot with no vegetation.

Air humidity; dew point temperature, water vapour pressure and relative humidity is being determined by means of August psychrometer.

Atmospheric pressure; the atmospheric pressure was measured by means of pot Mercury barometers.

Sunshine duration; sunshine duration was measured by Campbell-Stokes' heliographs.

Wind; wind measurements are mostly carried out at use of anemometers of M-47 Type, and only in some cases at use of Wild's anemometers.

Precipitation. The heigh of precipitation beginning 1 January 1966 is being measured at the stations every six hours at: 1, 7, 13 and 19 CSE (00, 06, 12 and 18 GMT). In Table I the precipitation height for the past six hours was shown, but in Table II and III the precipitation height referring to twenty four hours counted from 7 CSE (06 GMT) of the respective day up to 7 CSE of the next day. Measurements were taken by means of Hellman s gauges with the collecting surface of 200 sq. cm, set at the height of .1 m above the ground surface, excluding a number of mountainous stations situated over 500 m above sea level, where are being used the gauges of the mountainous type with the collecting surface of 500 sq. cm. The last are set at the height of 1,5 m above the ground surface.

The contents of the columns from left to right are as follows:

Table I - Everyday observations from meteorological stations (values from indiv. observ. times)

1. Successive days of the month
2. Air temperature T, in °C
3. Dew point temperature T_d, in °C
4. Water vapour pressure e, in mb
5. Relative humidity U, in percentages
6. Atmospheric pressure P_o reduced to mean sea level in mb

7-8. Total cloud amount in octas (where 0 denotes fair sky, 8 - overcasted sky - completely covered with clouds, and 9 - invisible sky):
N - extent of cloud cover with all the observed clouds;
N_h - extent of cloud cover with clouds of the types: Sc, St, Cu and Cb, and in case of their absence by clouds of the type: As, Ac and Ns

9. Height of the base of the lowest clouds in code scale x) (synop - code)
10. Wind direction dd, in synopcode x)
11. Wind speed v, in m/sec
12. Horizontal visibility V, expressed by the synopcode 0-9 x)
13. Weather at the observation moment ww, expressed by the synopcode 00-99 x)
14. Weather for the period of the past six hours W, expressed by the synopcode 0-9 x)
15. Precipitation total for the past six hours R, in mm

Table II - Everyday observations of meteorological stations (daily values)

1. Consecutive days of the month
2. Temperature in °C:
   T - daily mean of air temperature;
   Max - daily maximum of air temperature;
   Min - daily minimum of air temperature;
   Tg - minimum temperature at the ground surface
3. Daily mean water vapour pressure e, in mb
4. Daily mean relative humidity U, in percentages
5. Daily mean atmospheric pressure P, reduced to 0° C and to the normal gravitation in mb

---

x) Synopcodes were worked out on the basis of meteorological code contained in the WMO Publication No. 9 TP 4, Volume B

6. Daily total of sunshine S, in hours
7. Daily mean overcast by all the observed cloud types N, in octas. In computation of means, the invisible sky was adopted as the completely overcasted
8. Wind speed in m/sec:
   - v - daily mean of wind speed;
   - v_{max} - maximum of wind speed that occurred at the time of eight observations
9. Daily total height of precipitation R_d, in mm
10. Snow cover depth s_h, measured at 7 CSE, in cm
11. Water equivalent in snow s_g, measured at 7 CSE, in mm/cm

Table III - Monthly observation results from meteorological stations

1. Air temperature T, in °C:
   - monthly mean for four times from: 1, 7, 13 and 19 CSE and (Dies) monthly mean;
   - monthly mean maximum ($\overline{Max}$) and minimum ($\overline{Min}$);
   - absolute maximum (Max abs.) and absolute minimum (Min abs.) and the date their of occurrence;
   - number of days with temperature intervals: Min $< -10°$, $< 0°$, Max $< -10°$, $< 0°$, $> 15°$ and $> 25°$
2. Atmospheric pressure P, in mb:
   - monthly mean pressure (P_m), reduced to 0°C and to normal gravitation;
   - maximum (Max) and minimum (Min) pressure (P), reduced to 0°C and to normal gravitation, selected from eight observation times;
   - monthly mean pressure ($P_{o,m}$), reduced to mean sea level
3. Water vapour pressure e in mb:
   - monthly mean for four times: 1, 7, 13 and 19 CSE and (Dies) monthaly mean
4. Relative humidity U, in %:
   - monthly mean for four times: 1, 7, 13 and 19 CSE and (Dies) monthly mean;
   - minimal humidity (Min), selected from eight observation times;
   - number of days with minimal humidity below 40%, selected from eight observation times, and with humidity from 13 CSE over 80%
5. Wind speed v, in m/sec:
   - monthly mean for four observation times: 1, 7, 13 and 19 CSE and (Dies) monthly mean;
   - maximal wind speed(v_{max}), selected from eight observation times;
   - number of speed occurrences in the intervals: 0, >0-2, >2-4, >4-7, >7-10, >10-15, >15-20 and >20 m/sek selected from eight observation times;
   - number of days with speed ≥ 10 m/sec and > 15 m/sec
6. Cloudiness N in octas:
   - monthly means for eight times: 1, 7, 13 and 19 CSE and (Dies) monthly means;
   - number of clear ◔ and cloudy ◕ days. The clear day is a day in which the mean value of overcast counted from eight observation times is smaller or equal 2,0 and the cloudy day, when the aforesaid value is greater or equal 7.0
7. Precipitation R_d, in mm:
   - decadal totals $(\sum R_d)$ and monthly total $(\sum R_{d,m})$;
   - maximum daily precipitation $(R_{d,max})$, and date of its occurrence;
   - number of days with precipitation in the intervals: 0,0 mm; ≥ 0,1 mm; ≥ 1,0 mm; ≥ 5,0 mm; ≥ 10,0 mm and ≥ 20,0 mm
8. Number of days with atmospheric phenomena:
   - rain ●, snow ✱, ice needles ▲, fog ≡, mist =, hoar frost ⊔, dew ⌓, glazed frost ∾, drifting snow ⇡ and blowing snow ⇡, haze ∞, soft rime V, thunderstorm ⚡ and snow cover ⊠
   Number of days characterized by phenomena refers to the phenomenon occurrence time from 1 CSE (00 GMT) of the respective day till 1 CSE of the next day

B. Meteorological posts

In table IV were included, the results of precipitation observations for 195 posts and the monthly values of air temperature for 91 selected meteorological posts. The measurements and observations are being carried out by meteorological posts three times a day at: 7^h, 13^h and 21^h of mean local solar time. The mean air temperature was computed from the formula:

$$\text{Dies} = \frac{1}{4}(7^h + 13^h + 2 \times 21^h)$$

Daily extremes of temperatures refer to the evening observation time (21^h) of the last day to the evening observation of the respective day. The precipitation height refers to the 24 - hours counted from the morning observation (7^h) of the respective day to the morning observation of the next day. Number of days with rain, snow and ice needles refers to the 24-hours counted from the morning observation of the respective day to the morning observation of the next day. Number of days with the other (remained) phenomena refers to the period from the midnight of the last day to the midnight of the next day.

The contents of the columns from left to right are as follows:

1. Air temperature T, in °C:
   - monthly mean (Dies);
   - monthly mean maximum ($\overline{Max}$) and minimum ($\overline{Min}$);
   - absolute maximum (Max. abs.) and minimum (Min abs.) and the date of their occurrence
2. Precipitation R_d, in mm:
   - decadal totals $(\sum R_d)$ and monthly total $(\sum R_{d,m})$;
   - maximal daily precipitation $(R_{d,max})$ and the date of its occurrence;
   - number of days with precipitation in the intervals: 0,0 mm, ≥ 0,1 mm; ≥ 1,0 mm; ≥ 5,0 mm; ≥ 10,0 mm and ≥ 20,0 mm
3. Number of days with atmospheric precipitation:
   - as days with rain ●, snow ✱ and ice needle precipitation ▲ were reckoned days in which the precipitation amounted 0,1 mm or more and originated partly or in full from precipitation corresponding to the aforelisted symbols.

The number of days with fog ≡ , soft rime V , glazed frost ∾ , thunderstorm ⚡ , and snow cover ⊠ was also included

For the selected 58 stations and meteorological posts monthly results of minimum temperature measurements and the ground temperatures at the standard depth (5 cm, 10 cm, 20 cm and 50 cm) are given in Table V. The results were determined by ground thermometers set on the plot with no vegetation. Also the hourly values of solar radiation for the selected 60 stations and meteorological posts were printed in Table VI. Table VII contains the calendar of circulation types and weather types occurring in the respective month.

The contents of the tables are as follows:

Table V - Monthly results of minimum temperature measurements at the ground surface and the ground temperatures at the standard depth

1. Minimum temperature at the ground surface T_g, in °C:
   - monthly mean minimum temperature ($\overline{Min}$);
   - absolute minimum temp.(Min.abs.)and the date of its occurrence
2. Ground temperature at individual depth, for which (Dies) monthly means were computed following the formula:

$$Dies = \frac{1}{3}\ (7^h + 13^h + 21^h)$$

   a. Depth 5 cm:
      - monthly mean for three observation times: 7^h, 13^h and 21^h and (Dies) monthly mean;
      - maximum (Max) and minimum (Min) selected from three observation times (7^h, 13^h and 21^h)
   b. Depths: 10 cm, 20 cm and 50 cm:
      - monthly mean (Dies);
      - maximum (Max) and minimum (Min) selected from three observations times

Table VI - Hourly sunshine duration values (monthly)

1. Sunshine duration in hourly intervals
2. Monthly total of sunshine duration $(\sum)$, in hours

Table VII - The calendar of the cirulation and weather types

The circulation or weather type is a period of at least two days duration, classified to the same type. Particular days,much differing by the weather or circulation characteristics from the foregoing or subsequent type, are designed by x.

The classification of circulation types is based on three factors: the index of zonal circulation for Europe (Ws), the index of meridional circulation for Europe (Wp) and the index of pressure for Poland (Cp).

The index Ws is positive for circulation with western component, and negative for circulation with eastern component. The index Wp is positive for southern component, and negative for northern component. These indices are computed from daily synoptic charts.All above named factors are classified according to a three - class system of equal probability what results in the 27 circulation types.

The following symbols are used to designate the particular classes:

Meridional index (Wp)
- N - class below the standard (negative)
- O - " near the standard
- S - " above the standard (positive)

Zonal index (Ws)
- E - class below the standard (negative)
- O - " near the standard
- W - " above the standard (positive)

Pressure index (Cp)
- C - class below the standard
- O - " near the standard
- A - " above the standard

The symbol of the circulation type is formed by combining the class symbols for all the three factors (Wp, Ws, Cp). If the values of one of the factor Wp or Ws are listed to the class O, then in the symbol of the circulation type this O isn't written; but if the values of both these factors belong to the class O, then only one zero is written. The class of the index Cp is denoted as a sign down to the right side.

Examples:

The type designed by: class O for Wp, class E for Ws, class A for Cp, will have the symbols E_A;

The type designed by: class N for Wp, class W for Ws, class O for Cp, will have the symbol NW_O;

The type designed by: class O for Wp, class O for Ws, class C for Cp, will have the symbol O_C

The weather types for Central Poland are classified after two elements: temperature and precipitation. The application of the three-class classification of equal probability for each of these elements yields 9 weather types. The symbols used to designate particular classes are the same for both elements:

- 1 - class below the standard
- 2 - " near the standard
- 3 - " above the standard

As a consequence, the symbol of the weather type is a two-figure number, of wich the first figure relates to the temperature class, the second to the precipitation class.

Example:

The weather type designed by: class 1 for the temperature, class 2 for the precipitation,will have the symbol 12

Additionally, for more detailed elaborations, a division of each class into three subclasses of equal probability is introduced. The symbols used to designate particular subclasses are listed below:

class	subclasses		
1	1_0	1	1_2
2	2_1	2	2_3
3	3_2	3	3_4

In the calendar of the weather types, the weather type after the three-class classification is represented by big figures. The

symbol written with small figures, in bracket, placed below main symbol, refers to the classification with the division into the subclasses. The lack of this symbol means, that it is identical with the main symbol.

To illustrate each case, the maps of the mean distribution of the atmospheric pressure at the sea level are given.

A detailed description of the principles of the above applied classification system is given in the paper by J.Lityński "Numerical classification of circulation and weather types".

The symbols used in the yearbook correspond to the following meanings:

Nr	- number, the stations and posts were marked the yearbook tables (arranged with the decreasing latitude)
φ	- northern latitude
λ	- eastern longitude
H_s	- height (elevation) of meteorological plot above mean sea level
H_b	- barometer height above mean sea level For meteorological stations H_s and H_b the aforelisted elements were determined by means of levelling and for posts H_s they were calculated from the topographic map
h_a	- anemometer height above the ground surface
h_w	- Wilde's anemometer height above the ground surface
CSE	- mid-european time
T	- air temperature in ^oC
T_d	- dew point temperature in ^oC
T_g	- minimum temperature of air at the ground surface
e	- water vapour pressure in mb
U	- relative humidity in %
P	- atmospheric pressure reduced to 0^oC and to normal gravitation in mb
P_o	- atmospheric pressure reduced to 0^oC and to normal gravitation for mean sea level in mb
m	- in connection with the letter symbol of the element denotes the monthly value
N	- sky cover extent by all types of the observed clouds in octas
N_h	- sky cover extent by the clouds of the following types: Sc, St, Cu and Cb, and in case of their lack by clouds of the types: As, Ac and Ns in octas
h	- height of the lowest clouds base in scale 0-9
dd	- wind direction in scale 01-36
v	- wind speed in m/sec
v_{max}	- maximum of wind speed in m/sec
V	- visibility in vertical in scale 0-9
ww	- weather condition at the observation moment in scale 00-99
W	- weather condition for the period of the past six hours in scale 0-9
R_d	- daily precipitation total in mm
s_h	- snow cover depth in cm
s_g	- water equivalent in snow in mm/cm
S	- sunshine duration in hours
Dies	- daily mean
Max	- maximum value selected from eight observation times
Min	- minimum value selected from eight observation times
Max.abs.	- absolute maximum of air temperature in ^oC
Min.abs.	- absolute minimum of air temperature in ^oC
$\overline{Max}$	- monthly mean from the daily maxima
$\overline{Min}$	- monthly mean from the daily minima
●	- rain (drizzle was considered as a rain, too)
*	- snow (snow with rain, snow groats and grainy snow were reckoned as snow, too)
▲	- ice needle precipitation (hail and ice grains)
≡	- fog (visibility < 1 km)
=	- mist (visibility ≥ 1 km)
⌣	- hoarfrost
⌒	- dew
∿	- glazed frost
⸸	- drifting snow
⸸	- browing snow
∞	- haze
V	- soft rime
⚡	- thunderstorm
⊠	- snow cover
◔	- clear days
◕	- cloudy days

Note:

Point(·)put instead of the numerical value denotes the gap in data, dash (-) lack of phenomenon, the questionable values were marked with question mark (?), estimated values were given in parantheses. Date furnished with asterisk means that the value concerned occurred many times.

SPIS ALFABETYCZNY STACJI I POSTERUNKÓW

СПИСОК СТАНЦИЙ И ПОСТОВ В АЛФАВИТНОМ ПОРЯДКЕ

ALPHABETIC LIST OF STATIONS AND POSTS

Nr	Stacja - posterunek	Strona						φ N	λ E Gr	H_s	H_b	h_a	h_w	Dorzecze
		Tabl. I	Tabl. II	Tabl. III	Tabl. IV	Tabl. V	Tabl. VI							
216	Aleksandrowice	-	47	50	-	-	64	49°18'	19°00'	398	403,4	20,0	20,0	Wisła
30	Augustów	-	-	-	56	-	-	53 50	22 58	130	-	-	-	Biebrza
250	Baligród	-	-	-	59	-	-	49 20	22 17	450	-	-	-	San
16	Bartoszyce	-	-	-	56	-	64	54 15	20 48	60	-	-	-	Łyna
245	Barwinek	-	-	-	59	-	-	49 26	21 41	420	-	-	-	Wisłoka
102	Biała Podlaska	-	-	-	57	-	-	52 01	23 08	145	-	-	-	Bug
73	Białowieża	-	-	-	56	62	64	52 42	23 51	164	-	-	-	Narew
58	Białystok	9	38	50	-	62	64	53 07	23 11	139	140,8	13,3	13,3	Narew
41	Biebrza	-	-	-	56	62	64	53 39	22 36	117	-	-	-	Biebrza
222	Biecz	-	-	-	59	-	-	49 44	21 15	260	-	-	-	Wisłoka
70	Bielsk Podlaski	-	-	-	56	-	-	52 47	23 11	145	-	-	-	Narew
201	Bieruń Stary	-	-	-	58	-	-	50 05	19 05	236	-	-	-	Wisła
227	Bircza	-	-	-	59	-	-	49 41	22 29	300	-	-	-	San
210	Bochnia-Chodenice	-	-	-	59	-	-	49 59	20 24	200	-	-	-	Raba
146	Bogatynia	-	-	-	58	-	-	50 54	14 59	282	-	-	-	Nysa Łużycka
128	Bolesławiec	-	-	-	57	-	-	51 16	15 35	208	-	-	-	Bóbr
189	Borusowa	-	-	-	58	-	-	50 17	20 47	170	-	-	-	Wisła
96	Brwinów	-	-	-	57	62	64	52 08	20 43	96	-	-	-	Bzura
241	Brzegi Dolne	-	-	-	59	-	-	49 27	22 38	420	-	-	-	Strwiąż
246	Bukowina	-	-	-	59	-	-	49 21	20 07	880	-	-	-	Dunajec
60	Bydgoszcz	-	38	50	-	-	-	53 06	17 58	70	72,1	11,0	-	Brda
56	Bydgoszcz, IMiUZ	-	-	-	56	62	64	53 08	18 01	46	-	-	-	Brda
136	Chełm	-	-	-	57	-	-	51 07	23 30	208	-	-	-	Bug
64	Chodzież	-	-	-	56	-	-	52 59	16 54	100	-	-	-	Noteć
38	Chojnice	7	37	50	-	-	64	53 42	17 33	172	177,2	13,0	12,5	Brda
220	Cieszyn-Bobrek	-	-	-	59	-	64	49 45	18 39	300	-	-	-	Olza
11	Czarna Dąbrówka	-	-	-	56	-	-	54 21	17 34	120	-	-	-	Łupawa
240	Czarny Dunajec	-	-	-	59	-	-	49 27	19 51	676	-	-	-	Dunajec

U w a g a : Wartości współrzędnych oraz wysokości podano według stanu 1 stycznia 1966 roku.

Nr	Stacja - posterunek	Strona						φ N	λ E Gr	H_s	H_b	h_a	h_w	Dorzecze
		Tabl. I	Tabl. II	Tabl. III	Tabl. IV	Tabl. V	Tabl. VI							
153.	Częstochowa	-	44	50	-	62	-	50°49′	19°06′	261	262,6	23,0	-	Warta
9	Darłowo	-	-	-	56	-	-	54 27	16 23	7	-	-	-	Wieprza
204	Dębica	-	-	-	58	-	-	50 03	21 24	205	-	-	-	Wisłoka
156	Dobrogoszcz	-	-	-	58	-	-	50 46	17 01	175	-	-	-	Oława
178	Duszniki-Zdrój	-	-	-	58	-	-	50 24	16 24	540	-	-	-	Nysa Kłodzka
217	Dynów	-	-	-	59	-	-	49 48	22 14	276	-	-	-	San
25	Dziwnów	-	-	-	56	-	64	54 01	14 44	7	-	-	-	Przymorze
19	Elbląg	-	35	50	-	-	-	54 10	19 26	38	42,9	20,0	-	Elbląg
197	Garlica Murowana	-	-	-	58	62	-	50 09	19 56	270	-	-	-	Prądnik
10	Gdańsk-Wrzeszcz	3	34	50	-	-	-	54 23	18 36	13	12,4	15,5	18,4	Wisła
7	Gdynia	-	-	-	56	-	64	54 31	18 34	2	-	-	-	Przymorze
186	Gliwice	-	-	-	58	-	-	50 18	18 38	230	-	-	-	Kłodnica
69	Głodowo	-	-	-	56	-	-	52 50	19 15	100	-	-	-	Wisła
114	Głogów	-	-	-	57	-	-	51 39	16 06	112	-	-	-	Odra
194	Głubczyce	-	-	-	58	-	-	50 12	17 50	280	-	-	-	Odra
15	Gołdap	-	-	-	56	-	-	54 19	22 19	155	-	-	-	Węgorapa
71	Gorzów Wlkp.	12	39	50	-	62	64	52 44	15 15	65	56,2	13,0	12,0	Warta
121	Grabownica	-	-	-	57	-	-	51 28	17 27	119	-	-	-	Barycz
162	Grodków	-	-	-	58	-	-	50 41	17 23	170	-	-	-	Nysa Kłodzka
46	Grudziądz	-	-	-	56	-	-	53 30	18 46	40	-	-	-	Wisła
252	Gubałówka	-	-	-	59	-	-	49 18	19 56	1000	-	-	-	Dunajec
103	Gubin	-	-	-	57	-	-	51 57	14 46	76	-	-	-	Nysa Łużycka
255	Hala Gąsienicowa	-	-	-	59	-	-	49 15	20 00	1520	-	-	-	Dunajec
4	Hel	-	34	50	-	-	64	54 36	18 49	1	2,6	25,0	24,0	Przymorze
195	Horyniec	-	-	-	58	-	-	50 11	23 21	240	-	-	-	San
233	Istebna-Stecówka	-	-	-	59	-	-	49 35	18 57	750	-	-	-	Wisła
235	Iwonicz-Zdrój	-	-	-	59	-	64	49 34	21 48	402	-	-	-	Wisłok
206	Jakubowice	-	-	-	58	-	-	50 01	17 51	319	-	-	-	Odra
160	Janów Lubelski	-	-	-	58	-	-	50 43	22 25	230	-	-	-	San
223	Jasło	-	-	-	59	-	-	49 44	21 28	240	-	-	-	Wisłoka
211	Jastrzębie-Zdrój	-	-	-	59	-	-	49 57	18 34	282	-	-	-	Olza
148	Jelenia Góra	22	43	50	-	62	64	50 54	15 48	342	343,9	16,0	16,0	Bóbr
111	Kalisz	18	41	50	-	62	64	51 44	18 05	140	143,1	-	15,0	Prosna
234	Kamienica	-	-	-	59	-	-	49 35	20 21	460	-	-	-	Dunajec
45	Kamień Krajeński	-	-	-	56	62	-	53 32	17 32	124	-	-	-	Brda
155	Karpacz	-	-	-	58	-	-	50 46	15 45	700	-	-	-	Bóbr
13	Kartuzy	-	-	-	56	-	-	54 20	18 12	220	-	-	-	Radunia
256	Kasprowy Wierch	31	48	50	-	-	64	49 14	19 59	1991	1988,8	15,4	15,4	Dunajec
192	Katowice	27	45	50	-	-	64	50 14	19 02	284	283,8	20,0	17,0	Przemsza
23	Kętrzyn	-	36	50	-	62	-	54 05	21 22	108	97,2	10,5	11,6	Łyna
151	Kielce	23	43	50	-	62	-	50 51	20 37	268	270,0	21,1	20,8	Nida
54	Kisielnica	-	-	-	56	-	-	53 15	22 07	140	-	-	-	Narew
176	Kłodzko	-	45	50	-	62	-	50 26	16 39	316	317,3	15,6	16,1	Nysa Kłodzka

Nr	Stacja - posterunek	Strona						φ N	λ E Gr	H_s	H_b	h_a	h_w	Dorzecze
		Tabl. I	Tabl. II	Tabl. III	Tabl. IV	Tabl. V	Tabl. VI							
67	Kobylec	-	-	-	56	-	-	52°51'	17°12'	90	-	-	-	Wełna
193	Kolbuszowa	-	-	-	58	-	-	50 14	21 47	208	-	-	-	Wisła
93	Koło	-	40	50	-	62	-	52 12	18 38	95	101,7	14,4	13,3	Warta
18	Kołobrzeg	4	35	50	-	-	64	54 11	15 35	3	5,4	18,8	18,0	Parsęta
249	Komańcza	-	-	-	59	-	-	49 20	22 04	470	-	-	-	San
133	Końskie	-	-	-	57	-	-	51 11	20 24	245	-	-	-	Pilica
172	Korfantów	-	-	-	58	-	-	50 29	17 36	200	-	-	-	Nysa Kłodzka
17	Koszalin	-	35	50	-	62	64	54 12	16 10	33	33,9	15,0	13,5	Przymorze
20	Kościerzyna	-	-	-	56	-	-	54 08	17 58	180	-	-	-	Wierzyca
202	Kraków-Balice	29	46	50	-	-	64	50 05	19 48	237	237,5	20,0	20,0	Prądnik
203	Kraków, Obs. Astr.	-	-	-	58	-	-	50 04	19 58	206	-	-	-	Wisła
142	Krasnystaw	-	-	-	57	-	-	50 59	23 10	190	-	-	-	Wieprz
145	Kraśnik	-	-	-	58	-	-	50 55	22 12	250	-	-	-	Wisła
226	Krosno	-	-	-	59	-	-	49 41	21 45	282	-	-	-	Wisłok
243	Krynica	-	-	-	59	-	64	49 26	20 58	613	-	-	-	Poprad
80	Krzemień	-	-	-	57	-	-	52 33	22 30	112	-	-	-	Bug
66	Krzyż	-	-	-	56	62	-	52 53	16 01	31	-	-	-	Noteć
140	Laskowice Oławskie	-	-	-	57	62	64	51 03	17 21	134	-	-	-	Widawa
183	Lądek-Zdrój	-	-	-	58	-	64	50 21	16 53	460	-	-	-	Nysa Kłodzka
85	Legionowo	-	-	-	57	-	-	52 24	20 58	93	-	-	-	Wisła
130	Legnica	-	42	50	-	62	-	51 13	16 10	122	126,3	15,7	15,7	Kaczawa
239	Lesko	-	-	-	-	62	64	49 28	22 20	386	375,2	17,6	17,6	San
105	Leszno-Strzyżewice	17	41	50	-	62	64	51 50	16 32	90	92,4	11,3	14,2	Barycz
191	Leżajsk	-	-	-	58	-	-	50 15	22 26	190	-	-	-	San
6	Lębork	-	34	50	-	62	64	54 33	17 45	18	21,8	13,5	12,2	Łeba
53	Lidzbark	-	-	-	56	-	-	53 16	19 50	150	-	-	-	Drwęca
21	Lidzbark Warmiński	-	-	-	56	-	-	54 08	20 36	90	-	-	-	Łyna
224	Limanowa	-	-	-	59	-	-	49 42	20 25	440	-	-	-	Dunajec
51	Lipki	-	-	-	56	-	-	53 21	14 58	30	-	-	-	Odra
129	Lublin	20	42	50	-	-	-	51 14	22 34	171	176,7	16,0	10,0	Wieprz
213	Łapanów	-	-	-	59	-	-	49 52	20 18	240	-	-	-	Raba
2	Łeba	-			-	-	-	54 46	17 34	2	3,6	-	21,5	Łeba
98	Łowicz	-	-	-	57	-	-	52 07	19 56	95	-	-	-	Bzura
112	Łódź-Lublinek	19	42	50	-	-	64	51 44	19 24	187	187,7	10,0	11,0	Ner
254	Łysa Polana	-	-	-	59	-	-	49 16	20 07	988	-	-	-	Dunajec
221	Maków Podhalański	-	-	-	59	-	-	49 44	19 40	350	-	-	-	Skawa
26	Miastko	-	-	-	56	-	-	54 00	16 58	145	-	-	-	Wieprza
181	Miechów	-	-	-	58	-	-	50 22	20 02	292	-	-	-	Wisła
187	Mielec	-	45	50	-	-	-	50 18	21 27	168	174,1	14,5	23,4	Wisłoka
31	Mikołajki	-	36	50	-	-	64	53 47	21 35	127	131,1	15,5	12,0	Pisa
57	Mława	-	38	50	-	62	-	53 07	20 22	141	145,8	13,3	13,0	Wkra
247	Muszyna	-	-	-	59	-	-	49 21	20 53	445	-	-	-	Poprad
215	Myślenice	-	-	-	59	-	-	49 49	19 56	295	-	-	-	Raba
138	Namysłów	-	-	-	57	-	-	51 05	17 44	155	-	-	-	Widawa
50	Nidzica	-	-	-	56	-	-	53 22	20 25	170	-	-	-	Wkra
171	Nisko	-	-	-	58	-	-	50 31	22 09	164	-	-	-	San

Nr	Stacja - posterunek	Strona						φ N	λ E Gr	H_s	H_b	h_a	h_w	Dorzecze
		Tabl. I	Tabl. II	Tabl. III	Tabl. IV	Tabl. V	Tabl. VI							
122	Nowa Wieś	-	-	-	57	-	-	51°27'	22°45'	179	-	-	-	Wieprz
116	Nowe Miasto	-	-	-	57	-	-	51 37	20 35	155	-	-	-	Pilica
231	Nowy Sącz	-	47	50	-	-	64	49 37	20 42	292	295,4	17,6	16,5	Dunajec
238	Nowy Targ	-	-	-	59	-	-	49 29	20 02	600	-	-	-	Dunajec
24	Olecko	-	-	-	56	-	-	54 03	22 30	183	-	-	-	Biebrza
149	Olesno	-	-	-	58	-	-	50 53	18 25	238	-	-	-	Stobrawa
188	Olkusz	-	-	-	58	-	-	50 17	19 34	375	-	-	-	Przemsza
34	Olsztyn-Dajtki	6	37	50	-	62	-	53 46	20 25	133	135,4	12,0	12,0	Łyna
144	Oława	-	-	-	58	-	-	50 57	17 19	137	-	-	-	Odra
164	Opole	26	43	50	-	62		50 40	17 58	176	177,9	15,0	13,5	Odra
134	Opole Lubelskie	-	-	-	57	-	-	51 09	21 59	149	-	-	-	Wisła
61	Ostrołęka	10	38	50	-	62		53 05	21 34	95	96,3	13,0	13,0	Narew
165	Ostroszowice	-	-	-	58	-	-	50 39	16 38	377	-	-	-	Nysa Kłodzka
88	Ostrowy	-	-	-	57	-	-	52 18	19 10	120	-	-	-	Bzura
39	Ostróda	-	-	-	56	-	-	53 42	19 58	106	-	-	-	Drwęca
123	Ostrzeszow	-	-	-	57	-	-	51 26	17 56	198	-	-	-	Prosna
174	Otmuchów	-	-	-	58	-	-	50 28	17 10	212	-	-	-	Nysa Kłodzka
207	Ożańsk	-	-	-	59	-	-	50 01	22 35	250	-	-	-	San
87	Paproć	-	-	-	57	62	-	52 19	16 08	75	-	-	-	Obra
81	Płock-Radziwie	-	39	50	-	62	-	52 32	19 40	63	63,8	13,8	14,0	Wisła
33	Połczyn-Zdrój	-	-	-	56	-	-	53 46	16 06	100	-	-	-	Parsęta
75	Poświętne	-	-	-	57	62	64	52 38	20 23	101	-	-	-	Wkra
170	Poturzyn	-	-	-	58	-	-	50 34	23 56	240	-	-	-	Bug
84	Poznań - Ławica	13	39	50	-	-	64	52 25	16 50	86	92,1	16,5	13,5	Warta
35	Prabuty	-	-	-	56	62	64	53 44	19 13	98	-	-	-	Wisła
184	Prudnik	-	-	-	58	-	-	50 19	17 34	265	-	-	-	Odra
63	Przasnysz	-	-	-	56	-	-	53 01	20 53	120	-	-	-	Narew
77	Przebędowo	-	-	-	57	62	-	52 35	17 01	82	-	-	-	Warta
139	Przedbórz	-	-	-	57	62	64	51 05	19 53	235	-	-	-	Pilica
59	Przelewice	-	-	-	56	-	-	53 06	15 05	72	-	-	-	Odra
218	Przemyśl	-	47	50	-	62	-	49 48	22 46	237	238,9	18,2	20,6	San
208	Pszczyna	-	-	-	59	62	-	50 00	18 55	270	-	-	-	Wisła
232	Ptaszkowa	-	-	-	59	-	-	49 36	20 53	522	-	-	-	Dunajec
3	Puck	-	-	-	56	-	-	54 43	18 25	1	-	-	-	Przymorze
125	Puławy	-	-	-	57	62	64	51 25	21 58	142	-	-	-	Wisła
72	Pułtusk	-	-	-	56	-	-	52 42	21 06	80	-	-	-	Narew
230	Rabka	-	-	-	59	-	64	49 37	19 58	511	-	-	-	Raba
200	Racibórz	-	46	50	-	-	64	50 05	18 13	190	192,6	-	12,5	Odra
124	Radom	-	-	-	57	62	-	51 25	21 07	178	-	-	-	Wisła
27	Radostowo	-	-	-	56	62	-	53 59	18 45	40	-	-	-	Wisła
108	Radzyń Podlaski	-	-	-	57	-	-	51 48	22 38	151	-	-	-	Wieprz
32	Resko	-	36	50	-	62	64	53 46	15 25	51	56,2	11,4	11,0	Rega
1	Rozewie	-	-	-	56	-	-	54 50	18 20	54	-	-	-	Przymorze
219	Rożnów	-	-	-	59	-	-	49 46	20 41	300	-	-	-	Dunajec
42	Różanystok	-	-	-	56	-	-	53 38	23 24	160	-	-	-	Biebrza
198	Rybnik	-	-	-	58	-	-	50 06	18 33	250	-	-	-	Odra
199	Rzeszów-Jasionka	28	46	50	-	62	64	50 06	22 03	200	201,7	21,0	15,9	Wisłok

Nr	Stacja - posterunek	Strona						φ N	λ E Gr	H_s	H_b	h_a	h_w	Dorzecze
		Tabl. I	Tabl. II	Tabl. III	Tabl. IV	Tabl. V	Tabl. VI							
163	Sandomierz	-	44	50	-	-	-	50°41'	21°45'	202	200,3	20,7	20,1	Wisła
94	Siedlce	-	40	50	-	62	-	52 11	22 16	146	149,1	12,8	13,0	Liwiec
185	Sielec	-	-	-	58	-	-	50 19	20 25	202	-	-	-	Wisła
132	Siemianice	-	-	-	57	-	-	51 11	18 09	182	-	-	-	Prosna
83	Siemiatycze	-	-	-	57	-	-	52 26	22 51	150	-	-	-	Bug
117	Sieradz	-	-	-	57	-	-	51 36	18 44	137	-	-	-	Warta
91	Sinołęka	-	-	-	57	-	64	52 13	21 55	160	-	-	-	Liwiec
167	Skroniów	-	-	-	58	-	-	50 38	20 16	256	-	-	-	Nida
86	Słubice	-	40	50	-	62	-	52 21	14 36	21	24,1	17,0	17,0	Odra
150	Słupia Nowa	-	-	-	58	-	-	50 52	21 05	307	-	-	-	Kamienna
8	Słupsk	-	-	-	56	-	-	54 28	17 02	16	-	-	-	Słupia
113	Smolice	-	-	-	57	62	-	51 42	17 11	109	-	-	-	Barycz
253	Smolnik	-	-	-	59	-	-	49 17	22 07	510	-	-	-	San
236	Stańcowa	-	-	-	59	-	-	49 33	19 32	850	-	-	-	Czarna Orawa
168	Staszów	-	-	-	58	-	-	50 34	21 10	193	-	-	-	Wisła
106	Strzelna	-	-	-	57	-	-	51 49	19 54	194	-	-	-	Bzura
141	Sucheniów	-	-	-	57	-	-	51 02	20 50	278	-	-	-	Kamienna
126	Sulejów	-			-	-	-	51 21	19 52	188	189,2	-	14,0	Pilica
82	Sulęcin	-	-	-	57	-	-	52 26	15 07	80	-	-	-	Warta
22	Suwałki	5	35	50	-	62	64	54 06	22 57	165	169,6	13,0	13,0	Niemen
76	Szamotuły	-	-	-	57	-	-	52 37	16 34	70	-	-	-	Warta
242	Szczawnica	-	-	-	59	-	-	49 26	20 29	500	-	-	-	Dunajec
154	Szczawno-Zdrój	-	-	-	58	-	64	50 48	16 16	415	-	-	-	Bystrzyca
48	Szczecin-Dąbie	8	37	50	-	62	64	53 24	14 37	1	6,9	24,0	21,5	Odra
36	Szczecinek	-	37	50	-	62	64	53 43	16 41	138	142,6	18,0	12,0	Gwda
166	Szczekociny	-	-	-	58	-	-	50 38	19 48	260	-	-	-	Pilica
127	Szczerców	-	-	-	57	-	-	51 20	19 07	160	-	-	-	Warta
44	Szczuczyn	-	-	-	56	-	-	53 34	22 17	130	-	-	-	Biebrza
43	Szczytno	-	-	-	56	-	-	53 34	21 02	144	-	-	-	Narew
68	Szepietowo	-	-	-	56	-	-	52 51	22 33	150	-	-	-	Bug
152	Szklarska Poręba	-	-	-	58	-	-	50 50	15 32	640	-	-	-	Bóbr
118	Szprotawa	-	-	-	57	-	-	51 34	15 32	122	-	-	-	Bóbr
37	Śliwice	-	-	-	56	-	-	53 43	18 11	115	-	-	-	Czarna Woda
158	Śnieżka	24	44	50	-	-	64	50 44	15 44	1603	1610,6			Bóbr
12	Świbno	-	-	-	56	-	64	54 20	18 56	3	-	-	-	Wisła
99	Świder	-	-	-	57	-	-	52 07	21 15	94	-	-	-	Świder
92	Świebodzin	-	-	-	57	-	-	52 15	15 32	78	-	-	-	Odra
147	Świeradów-Zdrój	-	-	-	58	-	-	50 54	15 20	543	-	-	-	Bóbr
177	Świerklaniec	-	-	-	58	62	-	50 26	18 57	284	-	-	-	Przemsza
28	Świnoujście	-	36	50	-	62	64	53 55	14 14	6	5,4	11,0	11,2	Przymorze
169	Tarnobrzeg	-	-	-	58	-	-	50 34	21 40	175	-	-	-	Wisła
182	Tarnogród	-	-	-	58	-	-	50 22	22 45	217	-	-	-	San
205	Tarnów	-	46	50	-	-	64	50 02	20 59	209	209,1	13,6	13,6	Dunajec
101	Terespol	15	41	50	-	-	64	52 05	23 37	133	135,0	14,4	12,5	Bug
14	Tolkmicko	-	-	-	56	-	-	54 19	19 32	1	-	-	-	Zalew Wiślany
175	Tomaszów Lubelski	-	-	-	58	-	-	50 27	23 24	270	-	-	-	Bug
100	Topola-Błonie	-	-	-	57	-	-	52 05	19 11	109	-	-	-	Ner
62	Toruń	11	39	50	-	-	64	53 03	18 35	69	70,2	13,0	12,0	Wisła

Nr	Stacja - posterunek	Strona						φ N	λ E Gr	H_s	H_b	h_a	h_w	Dorzecze
		Tabl. I	Tabl. II	Tabl. III	Tabl. IV	Tabl. V	Tabl. VI							
65	Trzciańsko-Zdrój	-	-	-	56	-	-	52°58'	14°37'	55	-	-	-	Odra
40	Trzebież	-	-	-	56	-	-	53 40	14 36	1	-	-	-	Zalew Szczeciński
196	Trzebinia	-	-	-	58	-	-	50 10	19 28	320	-	-	-	Wisła
79	Trzemeszno	-	-	-	57	-	-	52 34	17 49	105	-	-	-	Noteć
5	Ustka	2	34	50	-	62	64	54 35	16 52	6	8,1	17,0	-	Słupia
257	Ustrzyki Górne	-	-	-	59	-	-	49 07	22 40	650	-	-	-	San
212	Wadowice	-	-	-	59	62	-	49 53	19 31	260	-	-	-	Skawa
52	Wałcz	-			-	62	-	53 17	16 28	111	117,6	-	23,0	Gwda
109	Warka	-	-	-	57	-	-	51 47	21 12	120	-	-	-	Pilica
89	Warszawa-Bielany	-	-	-	57	62	64	52 17	20 58	98	-	-	-	Wisła
90	Warszawa, Obs. Astr.	-	-	-	57	-	-	52 13	21 02	110	-	-	-	Wisła
95	Warszawa-Okęcie	14	40	50	-	-	-	52 09	20 59	106	106,9	10,4	9,9	Wisła
157	Werbkowice	-	-	-	58	-	64	50 45	23 46	204	-	-	-	Bug
97	Wielichowo	-	-	-	57	-	-	52 07	16 21	65	-	-	-	Obra
209	Wieliczka	-	-	-	59	-	-	50 00	20 03	225	-	-	-	Wisła
131	Wieluń	-	42	50	-	62	64	51 13	18 35	195	198,4	9,0	11,0	Warta
74	Wieniec-Zdrój	-	-	-	56	-	-	52 40	19 00	82	-	-	-	Wisła
47	Wierzchowo	-	-	-	56	-	-	53 27	16 06	140	-	-	-	Drawa
120	Wińsko	-	-	-	57	-	-	51 28	16 37	180	-	-	-	Barycz
29	Wirty	-	-	-	56	-	-	53 54	18 23	121	-	-	-	Wierzyca
228	Wisła	-	-	-	59	-	-	49 39	18 52	430	-	-	-	Wisła
110	Wisznice	-	-	-	57	-	-	51 47	23 13	152	-	-	-	Bug
248	Witów	-	-	-	59	-	-	49 20	19 50	835	-	-	-	Dunajec
119	Włodawa	-			-	62	64	51 33	23 33	175	175,8	13,0	13,0	Bug
143	Wojcieszów Górny	-	-	-	58	-	-	50 57	15 55	358	-	-	-	Kaczawa
179	Wolbrom	-	-	-	98	-	-	50 23	19 45	373	-	-	-	Przemsza
137	Wrocław-Strachowice	21	43	50	-	-	-	51 06	16 53	120	123,8	14,3	12,6	Ślęża
55	Wyrzysk	-	-	-	56	-	-	53 09	17 16	90	-	-	-	Noteć
244	Wysowa	-	-	-	59	-	-	49 26	21 11	525	-	-	-	Wisłoka
78	Wyszków	-	-	-	57	-	-	52 35	21 27	96	-	-	-	Bug
251	Zakopane	30	47	50	-	62	64	49 18	19 57	844	838,2	-	17,7	Dunajec
190	Zakrzów	-	-	-	58	-	-	50 16	18 09	217	-	-	-	Odra
161	Zamość	25	44	50	-	62	-	50 42	23 15	212	213,2	13,1	14,5	Wieprz
173	Zawiercie	-	-	-	58	-	-	50 30	19 25	322	-	-	-	Warta
49	Zawodzie	-	-	-	56	-	-	53 23	21 24	122	-	-	-	Narew
229	Zawoja	-	-	-	59	-	-	49 37	19 31	670	-	-	-	Skawa
180	Ząbkowice	-	-	-	58	-	-	50 22	19 17	314	-	-	-	Przemsza
159	Zdanów	-	-	-	58	62	64	50 43	21 33	236	-	-	-	Wisła
135	Zgorzelec	-	43	50	-	62	64	51 08	15 02	203	202,2	15,0	9,0	Nysa Łużycka
104	Zielona Góra	16	41	50	-	62	-	51 56	15 30	180	173,8	12,8	12,7	Odra
237	Zwardoń	-	-	-	59	-	-	49 30	18 59	690	-	-	-	Soła
214	Żarnowa	-	-	-	59	-	-	49 52	21 50	256	-	-	-	Wisłok
115	Żary	-	-	-	57	-	-	51 37	15 07	170	-	-	-	Bóbr
107	Żelechów	-	-	-	57	-	-	51 49	21 54	175	-	-	-	Wisła
225	Żywiec-Sporysz	-	-	-	59	-	-	49 41	19 13	360	-	-	-	Soła

MAPA STACJI I POSTERUNKÓW – КАРТА СТАНЦИЙ И ПОСТОВ – MAP OF STATIONS AND POSTS

TABLICA I

SPOSTRZEŻENIA CODZIENNE STACJI METEOROLOGICZNYCH
WARTOŚCI TERMINOWE

ЕЖЕДНЕВНЫЕ НАБЛЮДЕНИЯ МЕТЕОРОЛОГИЧЕСКИХ СТАНЦИЙ
СРОЧНЫЕ ВЕЛИЧИНЫ

EVERYDAY OBSERVATIONS OF METEOROLOGICAL STATIONS
VALUES FROM OBSERVATIONS TIMES

Godz. 01

DNI	TEMPERATURA POWIETRZA T	TEMPERATURA PUNKTU ROSY T_d	PRĘŻNOŚĆ PARY WODNEJ e	WILGOTNOŚĆ WZGLĘDNA U	CIŚNIENIE ATMOSFERYCZNE P_o	ZACHMURZENIE N	N_h	h	WIATR dd	v	WIDZIALNOŚĆ V	POGODA ww	W	OPAD R
1	7.5	6.2	9.5	91	1008.7	1	0	9	15	02	97	01	0	-
2	12.4	11.5	13.5	94	1001.5	8	0	9	18	02	96	10	1	-
3	12.1	11.5	13.6	96	1000.3	0	0	9	18	03	95	10	0	-
4	16.3	13.3	15.3	82	1001.6	6	4	9	14	04	97	03	1	-
5	17.2	13.1	15.1	77	1006.6	0	0	9	20	04	97	02	0	-
6	12.2	11.3	13.3	94	1019.9	8	8	3	07	06	96	60	6	0.0
7	12.2	11.6	13.7	96	1023.7	8	8	8	13	02	96	10	2	-
8	17.5	14.9	17.0	85	1018.1	0	0	9	15	02	96	10	0	-
9	13.1	13.1	15.1	100	1012.5	9	9	.	25	03	92	47	0	-
10	13.2	12.7	14.6	96	1014.3	8	8	3	36	02	94	61	5	0.1
11	8.5	7.9	10.6	96	1020.5	8	8	3	14	03	95	61	1	0.5
12	9.2	8.8	11.3	97	1017.9	9	9	.	19	02	91	45	4	-
13	9.6	8.4	11.0	92	1019.2	0	0	9	09	02	96	10	1	-
14	7.1	3.3	7.8	77	1023.6	6	6	6	09	05	97	03	1	-
15	5.5	0.9	6.5	72	1020.3	0	0	9	15	08	97	02	0	-
16	9.6	8.4	11.0	92	1010.9	8	8	4	18	05	96	10	2	-
17	10.6	10.2	12.4	97	1005.4	0	0	9	16	03	95	10	0	-
18	10.8	10.2	12.5	96	1011.0	8	8	4	14	02	95	10	1	-
19	9.6	9.6	12.0	100	1010.2	9	9	.	15	01	92	45	4	0.0
20	12.0	11.8	13.8	99	1006.3	8	8	3	12	02	93	44	4	-
21	10.4	9.6	12.0	95	1009.7	2	2	4	24	02	96	10	1	-
22	8.5	7.7	10.5	94	1012.1	8	0	9	18	02	96	10	2	-
23	7.7	6.6	9.8	93	1012.5	0	0	9	19	03	96	25	1	0.4
24	9.4	7.9	10.7	91	997.2	8	6	3	27	03	96	61	2	0.4
25	7.1	6.2	9.5	94	1004.7	7	4	5	20	02	97	01	2	-
26	2.8	2.8	7.5	100	1005.2	6	0	9	18	02	94	10	4	-
27	5.1	3.2	7.7	87	1008.0	0	0	9	10	04	97	02	0	-
28	7.8	4.9	8.6	82	1008.5	8	6	3	07	08	96	61	6	0.9
29	6.8	2.2	7.2	72	1018.3	7	7	5	04	07	97	02	2	-
30	4.3	2.8	7.5	90	1023.5	8	8	4	00	00	97	25	6	1.3
31	- 1.6	- 2.5	5.1	93	1031.4	0	0	9	18	01	97	02	0	-

Godz. 07

DNI	TEMPERATURA POWIETRZA T	TEMPERATURA PUNKTU ROSY T_d	PRĘŻNOŚĆ PARY WODNEJ e	WILGOTNOŚĆ WZGLĘDNA U	CIŚNIENIE ATMOSFERYCZNE P_o	ZACHMURZENIE N	N_h	h	WIATR dd	v	WIDZIALNOŚĆ V	POGODA ww	W	OPAD R
1	7.6	6.7	9.8	94	1007.5	6	4	9	12	01	96	10	1	-
2	11.1	10.3	12.5	95	999.9	4	0	9	18	04	95	10	1	-
3	12.9	11.4	13.5	91	997.8	4	3	9	19	03	96	10	1	-
4	16.3	13.5	15.4	83	1002.1	6	0	9	20	04	97	03	1	-
5	15.2	13.4	15.4	89	1009.0	1	0	9	22	03	96	10	0	-
6	12.6	11.1	13.2	91	1021.7	8	8	4	07	06	96	10	6	0.0
7	12.2	11.6	13.7	96	1022.0	8	8	4	15	03	96	10	2	-
8	14.7	13.4	15.4	92	1016.4	1	0	9	18	03	96	10	0	-
9	13.6	13.4	15.4	99	1012.7	8	8	3	24	03	95	51	4	0.0
10	11.7	10.3	12.6	91	1017.0	8	8	4	09	05	96	21	6	0.9
11	9.4	8.6	11.2	95	1018.0	8	8	8	17	04	96	60	6	0.4
12	10.6	10.6	12.8	100	1017.8	8	8	3	18	01	93	42	4	-
13	9.2	6.9	9.9	85	1019.8	7	7	5	08	04	96	10	1	-
14	6.6	2.0	7.0	72	1024.2	7	7	5	09	04	97	02	2	-
15	3.1	1.3	6.7	88	1017.7	0	0	9	15	03	97	02	0	-
16	8.3	8.1	10.8	99	1009.4	8	8	4	18	04	94	10	1	-
17	11.4	11.4	13.5	100	1006.4	8	5	4	19	02	94	10	1	-
18	9.0	8.4	11.0	96	1011.2	3	1	9	16	02	94	10	6	0.1
19	10.3	10.3	12.5	100	1008.9	9	9	.	15	03	92	47	4	0.0
20	12.8	12.6	14.6	99	1004.2	7	7	4	11	01	93	42	4	-
21	8.0	8.0	10.7	100	1011.2	9	9	.	18	03	92	45	0	-
22	9.2	8.4	11.0	95	1011.7	8	6	4	18	02	95	21	2	0.4
23	7.1	6.7	9.8	97	1009.7	8	8	4	18	04	95	10	1	-
24	10.0	6.4	9.6	78	999.8	7	7	4	27	06	97	02	8	6.8
25	7.7	7.5	10.4	98	1004.3	8	8	3	22	02	94	10	2	-
26	0.7	0.4	6.3	98	1004.9	3	1	9	14	02	93	44	1	-
27	5.6	1.3	6.7	74	1007.8	2	1	6	09	06	97	03	0	-
28	6.9	5.3	8.9	90	1009.0	8	6	3	12	06	96	61	6	6.9
29	6.2	- 1.3	5.6	59	1020.0	6	6	5	04	06	98	02	2	-
30	3.1	2.1	7.1	93	1024.9	2	2	9	16	02	97	01	1	-
31	0.1	- 1.4	5.5	90	1031.6	7	7	9	18	03	97	02	1	-

Godz. 13

1	18.0	11.9	13.9	67	1005.1	6	0	9	14	01	96	05	2	-
2	16.6	12.9	14.8	79	1000.8	7	7	4	27	07	96	10	1	-
3	20.7	13.1	15.0	62	999.0	6	1	6	20	05	98	03	2	-
4	27.3	13.0	14.9	41	1003.5	3	0	9	18	07	97	03	1	-
5	15.0	14.3	16.3	96	1013.2	8	0	9	07	03	96	10	1	-
6	15.3	12.6	14.6	84	1023.3	2	1	4	07	03	97	01	1	-
7	21.1	14.9	16.9	68	1020.7	0	0	9	14	04	96	05	1	-
8	20.8	14.5	16.6	67	1014.7	7	0	9	17	03	96	05	1	-
9	14.3	13.6	15.6	95	1012.3	8	8	4	24	01	96	10	5	0.0
10	11.2	7.5	10.4	78	1020.6	8	8	4	09	06	97	02	6	0.0
11	12.4	11.1	13.2	92	1016.6	8	8	4	18	04	96	10	6	0.2
12	12.9	12.5	14.5	98	1018.8	7	7	4	25	01	94	10	4	-
13	11.1	6.0	9.3	71	1020.4	8	8	5	09	04	98	02	2	-
14	12.0	1.5	6.8	48	1023.6	0	0	9	12	06	98	02	1	-
15	11.9	5.0	8.7	62	1014.0	2	0	9	18	05	97	01	1	-
16	15.9	11.1	13.2	73	1008.1	0	0	9	18	02	95	10	4	-
17	14.1	11.5	13.6	84	1009.3	7	7	9	24	04	96	10	2	-
18	10.4	10.2	12.4	99	1011.7	9	9	.	29	03	92	47	0	-
19	14.7	13.4	15.4	92	1008.4	8	8	3	16	03	93	42	5	0.0
20	18.7	12.1	14.1	65	1003.4	4	1	9	18	03	96	05	4	-
21	13.5	10.3	12.5	81	1011.6	6	0	9	17	02	96	10	4	-
22	11.8	10.0	12.3	89	1011.8	7	7	4	24	02	96	10	6	0.3
23	9.6	7.9	10.7	89	1000.5	8	6	3	16	06	95	63	6	1.7
24	9.4	8.4	11.0	93	1003.6	7	7	4	27	07	97	25	8	8.5
25	9.7	8.9	11.4	95	1005.2	6	4	5	00	00	96	10	6	1.2
26	9.0	7.1	10.1	88	1005.7	2	1	4	12	01	96	10	4	-
27	7.5	5.0	8.7	84	1008.2	7	7	4	09	08	97	02	1	-
28	7.1	2.0	7.0	70	1011.9	8	6	3	03	08	96	60	6	2.9
29	6.9	0.3	6.2	63	1021.7	6	6	5	04	03	98	02	2	-
30	6.5	- 0.2	6.0	62	1027.0	3	3	5	14	01	97	02	1	-
31	6.1	- 3.5	4.7	50	1030.4	0	0	9	18	01	97	02	1	-

Godz. 19

1	14.2	12.2	14.2	88	1002.9	4	0	9	19	02	96	10	1	-
2	11.9	11.1	13.2	95	1001.4	2	1	9	18	01	96	10	1	-
3	17.7	14.6	16.6	82	1000.5	6	4	9	19	02	97	02	2	-
4	20.0	14.4	16.4	70	1005.2	3	0	9	20	01	97	02	1	-
5	12.8	12.2	14.3	96	1016.8	8	8	8	09	06	96	60	2	0.0
6	13.0	11.3	13.4	89	1023.5	8	8	9	12	02	97	02	1	-
7	17.5	14.9	17.0	85	1019.4	0	0	9	14	03	96	10	0	-
8	18.3	14.9	17.0	81	1012.7	0	0	9	18	02	96	10	1	-
9	13.3	12.9	14.9	98	1012.5	8	8	3	27	01	95	51	2	0.0
10	9.0	6.0	9.3	81	1021.4	8	8	4	10	04	97	02	2	-
11	12.7	12.7	14.7	100	1017.0	2	2	3	27	03	93	44	6	1.7
12	9.0	8.6	11.2	97	1019.1	0	0	9	00	00	95	10	1	-
13	9.1	4.6	8.5	74	1021.5	6	6	5	10	04	97	01	2	-
14	6.7	2.9	7.5	77	1022.3	0	0	9	13	02	97	02	0	-
15	6.9	5.6	9.1	91	1012.4	8	8	4	18	08	95	10	1	-
16	11.8	11.0	13.2	95	1006.6	0	0	9	16	02	96	10	0	-
17	11.3	10.5	12.7	95	1010.3	4	4	9	14	01	96	10	1	-
18	10.0	10.0	12.3	100	1011.6	9	9	.	08	01	92	45	4	-
19	12.4	12.0	14.0	98	1007.7	8	8	3	09	02	93	44	4	-
20	13.4	12.5	14.5	94	1005.6	8	8	4	00	00	95	10	6	0.7
21	10.6	9.2	11.6	91	1012.2	7	0	9	13	01	96	10	2	-
22	10.2	9.6	12.0	96	1012.8	6	6	5	24	03	96	25	2	12.2
23	11.2	8.2	10.8	82	995.9	8	8	4	22	06	96	10	6	2.3
24	8.2	7.1	10.1	93	1004.7	6	6	5	24	03	97	03	1	-
25	6.6	5.9	9.3	96	1005.2	2	0	9	20	02	97	01	1	-
26	6.0	4.4	8.3	89	1006.5	0	0	9	09	01	97	01	0	-
27	7.9	2.1	7.1	67	1008.3	8	4	5	08	09	97	03	2	-
28	7.1	2.5	7.3	73	1015.3	7	7	4	04	07	97	03	6	0.2
29	4.3	2.3	7.2	87	1022.7	8	8	4	20	02	96	61	2	0.5
30	1.4	- 0.2	6.0	89	1029.7	0	0	9	12	01	97	01	0	-
31	- 0.4	- 5.7	4.0	68	1027.8	0	0	9	16	01	97	02	0	-

Godz. 01

DNI	TEMPERATURA POWIETRZA T	TEMPERATURA PUNKTU ROSY T_d	PREŻNOŚĆ PARY WODNEJ e	WILGOTNOŚĆ WZGLĘDNA U	CIŚNIENIE ATMOSFERYCZNE P_0	ZACHMURZENIE N	N_h	h	WIATR dd	v	WIDZIALNOŚĆ V	POGODA ww	W	OPAD R
1	5.5	4.6	8.5	94	1009.5	0	0	9	00	00	96	10	0	–
2	11.6	11.0	13.1	96	1002.4	2	0	9	00	00	95	10	1	–
3	11.5	11.3	13.4	99	1001.5	9	9	•	00	00	92	47	4	–
4	15.6	12.9	14.9	84	1003.4	2	0	9	18	02	97	01	1	–
5	18.7	12.7	14.7	68	1007.8	2	0	9	18	03	97	02	1	–
6	13.0	12.1	14.1	94	1020.4	8	8	3	02	04	96	10	2	–
7	12.8	12.1	14.1	95	1024.6	8	8	3	00	00	95	51	2	0.0
8	12.8	12.2	14.3	96	1020.5	0	0	9	00	00	93	42	0	–
9	14.5	12.1	14.1	86	1012.8	0	0	9	00	00	96	10	1	–
10	12.7	12.3	14.3	98	1014.0	8	8	2	00	00	96	10	5	0.2
11	8.2	4.6	8.5	78	1022.4	8	8	4	14	02	98	02	2	–
12	10.8	9.2	11.6	90	1018.4	2	2	4	00	00	96	10	1	–
13	10.7	8.1	10.8	84	1020.0	7	7	3	07	05	96	10	2	–
14	7.5	3.5	7.9	76	1024.8	7	7	4	09	07	98	02	2	–
15	2.7	1.1	6.6	89	1023.8	0	0	9	16	02	97	02	0	–
16	7.9	6.2	9.4	89	1013.2	8	8	3	18	03	96	10	2	–
17	7.2	6.8	9.9	97	1006.3	0	0	9	00	00	95	10	0	–
18	11.8	11.4	13.5	97	1011.6	8	6	4	00	00	95	61	6	0.8
19	12.6	12.2	14.2	98	1011.0	8	8	2	00	00	94	28	4	–
20	10.4	10.2	12.4	99	1007.9	8	8	2	00	00	93	46	4	–
21	14.0	12.0	14.0	88	1009.5	7	7	4	22	03	97	02	2	–
22	9.7	9.5	11.9	99	1012.7	9	9	•	00	00	91	47	2	–
23	9.5	7.8	10.6	89	1013.4	7	7	5	25	05	96	10	8	1.1
24	10.2	8.1	10.8	87	997.8	8	6	3	27	06	96	61	2	0.5
25	7.0	5.2	8.8	88	1005.1	7	7	6	25	04	98	02	2	–
26	4.8	4.3	8.3	97	1005.7	5	2	9	00	00	96	10	1	–
27	6.7	3.9	8.1	82	1008.2	1	1	4	09	06	98	01	1	–
28	5.2	3.8	8.0	90	1008.1	8	7	3	07	08	96	63	6	8.7
29	5.6	2.1	7.1	78	1016.6	8	8	4	04	07	98	02	6	1.1
30	2.4	– 0.9	5.7	79	1023.5	6	6	5	00	00	98	02	1	–
31	2.8	– 1.7	5.4	72	1032.2	7	7	5	00	00	97	01	1	–

Godz. 07

DNI	TEMPERATURA POWIETRZA T	TEMPERATURA PUNKTU ROSY T_d	PREŻNOŚĆ PARY WODNEJ e	WILGOTNOŚĆ WZGLĘDNA U	CIŚNIENIE ATMOSFERYCZNE P_0	ZACHMURZENIE N	N_h	h	WIATR dd	v	WIDZIALNOŚĆ V	POGODA ww	W	OPAD R
1	5.3	5.3	8.9	100	1008.9	2	2	9	00	00	95	10	0	–
2	11.3	11.1	13.2	99	1000.6	7	7	9	11	01	95	10	1	–
3	11.5	10.1	12.4	93	999.6	8	1	9	16	02	95	10	4	–
4	14.7	12.5	14.5	87	1004.6	4	2	9	16	04	96	10	0	–
5	15.5	12.8	14.8	84	1009.4	2	0	9	18	02	97	02	0	–
6	12.6	11.7	13.7	94	1021.7	8	8	3	04	05	96	10	2	–
7	12.3	11.7	13.8	96	1023.8	8	8	2	00	00	93	51	4	0.2
8	13.1	12.2	14.2	94	1018.5	0	0	9	18	03	96	10	4	–
9	12.3	11.6	13.6	95	1012.2	8	8	2	29	01	95	10	1	–
10	12.4	10.9	13.0	90	1017.0	8	8	4	04	07	98	02	5	0.0
11	8.2	6.9	10.0	92	1020.6	8	3	3	00	00	96	21	2	1.2
12	10.3	9.7	12.0	96	1018.9	8	8	2	22	01	95	10	1	–
13	9.9	6.0	9.4	77	1020.3	8	8	4	09	05	97	03	2	–
14	5.0	1.7	6.9	79	1025.8	2	2	4	14	02	98	02	1	–
15	0.7	– 0.4	5.9	92	1021.0	1	0	9	18	01	96	10	0	–
16	7.9	6.8	9.9	93	1011.1	8	8	3	18	01	95	10	2	–
17	8.8	8.8	11.3	100	1006.4	7	7	9	00	00	93	46	1	–
18	11.9	11.7	13.8	99	1011.9	9	9	•	00	00	91	61	4	1.9
19	12.0	11.6	13.7	98	1010.3	8	8	2	00	00	93	51	4	0.0
20	11.0	10.6	12.8	97	1006.4	3	1	2	18	01	95	10	4	–
21	10.6	9.0	11.5	90	1012.2	6	3	4	27	01	96	10	1	–
22	10.4	9.8	12.1	96	1012.0	8	6	2	27	01	95	61	4	3.8
23	8.3	7.0	10.0	92	1011.9	8	5	3	22	02	96	10	1	–
24	8.1	6.1	9.4	87	999.3	7	7	4	27	08	97	21	6	6.1
25	7.1	6.0	9.3	93	1004.3	8	5	5	25	04	96	10	1	–
26	5.0	4.8	8.6	98	1005.0	7	3	4	00	00	94	10	1	–
27	5.9	4.5	8.4	91	1008.2	8	8	4	07	07	98	03	1	–
28	4.6	3.4	7.8	92	1008.5	8	6	3	07	08	96	61	6	5.9
29	5.4	– 1.7	5.4	60	1018.5	7	7	6	04	08	98	02	2	–
30	– 1.0	– 3.5	4.7	83	1025.1	2	1	5	18	01	97	01	1	–
31	– 1.3	– 2.2	5.2	94	1032.7	1	1	9	00	00	95	10	1	–

Godz. 13

DNI	TEMPERATURA POWIETRZA T	TEMPERATURA PUNKTU ROSY T_d	PREŻNOŚĆ PARY WODNEJ e	WILGOTNOŚĆ WZGLĘDNA U	CIŚNIENIE ATMOSFERYCZNE P_0	ZACHMURZENIE N	N_h	h	WIATR dd	v	WIDZIALNOŚĆ V	POGODA ww	W	OPAD R
1	14.8	10.9	13.0	77	1006.5	2	2	9	02	02	96	10	0	–
2	20.6	12.5	14.5	60	1000.5	2	0	9	25	06	96	05	1	–
3	20.7	12.7	14.6	60	999.9	7	2	6	16	05	97	03	2	–
4	27.5	11.2	13.3	36	1005.5	4	0	9	18	08	97	01	1	–
5	17.6	13.6	15.6	77	1013.2	0	0	9	02	08	96	10	0	–
6	12.8	11.3	13.4	91	1023.7	8	8	3	04	03	97	02	2	–
7	14.6	13.7	15.7	94	1023.4	8	8	2	18	01	94	10	5	0.0
8	17.9	13.9	15.9	77	1017.4	7	0	9	18	03	96	10	1	–
9	14.9	12.0	14.0	83	1013.0	8	8	3	25	04	96	10	2	–
10	11.2	8.6	11.2	84	1020.6	8	8	4	04	07	98	02	2	–
11	11.1	9.7	12.1	91	1018.3	8	8	3	14	04	96	10	6	0.2
12	14.4	10.4	12.6	77	1019.2	7	7	4	25	01	96	10	2	–
13	10.8	4.4	8.4	64	1021.3	8	5	5	09	07	98	02	2	–
14	9.7	2.7	7.4	62	1025.7	1	1	5	07	05	98	02	0	–
15	11.6	4.6	8.5	62	1016.9	3	0	9	14	04	97	01	0	–
16	14.9	9.5	11.9	70	1009.1	1	0	9	18	03	96	10	1	–
17	19.1	12.4	14.4	65	1009.0	7	4	9	22	01	96	10	4	–
18	12.4	12.0	14.0	98	1011.8	8	8	1	00	00	93	44	6	0.0
19	14.3	13.8	15.7	97	1009.3	8	8	2	00	00	94	10	6	3.4
20	16.4	13.2	15.2	81	1005.4	7	4	7	14	01	96	10	1	–
21	14.4	9.6	12.0	73	1012.7	7	2	5	00	00	96	10	2	–
22	12.4	9.7	12.0	83	1011.9	7	6	5	22	04	96	10	6	2.1
23	10.4	8.8	11.3	90	1005.0	8	6	2	18	04	95	61	2	0.9
24	10.2	6.4	9.6	77	1003.7	7	7	4	29	08	97	80	2	0.5
25	10.4	6.1	9.4	75	1005.1	7	2	4	29	04	97	02	2	–
26	10.2	6.8	9.9	80	1005.6	4	2	5	07	04	98	01	4	–
27	7.8	2.6	7.3	69	1008.1	8	3	4	07	08	97	01	2	–
28	5.3	3.9	8.1	91	1010.3	8	7	3	07	09	97	61	6	3.1
29	5.8	– 1.5	5.5	59	1021.1	4	4	5	04	08	98	02	1	–
30	6.0	– 1.2	5.6	60	1027.2	1	1	5	11	03	97	02	0	–
31	3.7	– 5.1	4.2	52	1031.9	0	0	9	18	01	96	05	0	–

Godz. 19

DNI	TEMPERATURA POWIETRZA T	TEMPERATURA PUNKTU ROSY T_d	PREŻNOŚĆ PARY WODNEJ e	WILGOTNOŚĆ WZGLĘDNA U	CIŚNIENIE ATMOSFERYCZNE P_0	ZACHMURZENIE N	N_h	h	WIATR dd	v	WIDZIALNOŚĆ V	POGODA ww	W	OPAD R
1	14.0	12.5	14.5	91	1003.9	8	8	5	00	00	96	10	1	–
2	17.1	13.6	15.6	80	1001.4	7	7	5	25	02	96	10	1	–
3	19.2	13.5	15.4	69	1001.7	7	7	5	16	03	97	02	2	–
4	20.7	11.6	13.7	56	1006.9	5	0	9	16	03	97	01	1	–
5	13.4	12.7	14.7	95	1016.9	8	8	2	04	04	95	28	1	–
6	12.7	12.0	14.0	95	1024.5	8	8	3	07	02	96	10	2	–
7	13.4	12.9	14.8	96	1021.7	0	0	9	00	00	94	10	1	–
8	17.9	14.5	16.5	80	1014.6	7	7	5	18	02	96	10	2	–
9	14.5	12.1	14.1	86	1013.1	8	8	4	00	00	96	10	2	–
10	9.9	7.4	10.3	84	1022.0	8	8	4	09	04	98	02	2	–
11	12.1	11.5	13.6	96	1017.4	8	8	3	16	01	95	10	6	0.3
12	12.1	10.4	12.6	89	1019.2	7	7	5	00	00	96	10	2	–
13	9.4	4.7	8.6	73	1022.9	7	7	5	07	07	98	02	2	–
14	7.6	1.8	6.9	66	1024.6	0	0	9	14	03	97	02	0	–
15	5.6	4.4	8.4	92	1015.3	8	8	3	16	06	96	10	1	–
16	10.7	9.7	12.0	94	1007.7	0	0	9	00	00	96	10	1	–
17	11.6	10.8	13.0	95	1011.6	6	6	9	00	00	95	10	1	–
18	12.4	12.0	14.0	98	1011.7	9	9	•	00	00	92	47	4	–
19	13.2	12.5	14.5	95	1008.9	8	8	2	00	00	94	10	2	–
20	15.4	11.9	14.0	80	1006.2	5	5	4	20	06	97	01	2	–
21	11.1	9.7	12.1	91	1013.2	7	2	5	00	00	95	10	2	–
22	10.6	8.4	11.0	86	1013.5	7	7	5	22	05	96	10	8	0.6
23	13.0	10.7	12.9	86	995.7	8	8	3	22	07	96	10	6	2.5
24	8.8	4.8	8.6	76	1005.2	7	7	5	22	02	97	02	8	0.5
25	7.2	5.6	9.1	90	1005.5	6	6	9	00	00	96	10	2	–
26	7.8	4.1	8.2	78	1007.1	1	1	5	09	03	98	02	0	–
27	5.9	3.5	7.9	85	1008.3	8	7	3	07	09	96	63	2	1.6
28	5.4	3.5	7.8	87	1013.4	8	7	3	07	06	97	61	6	1.3
29	5.2	– 1.9	5.3	60	1022.3	4	4	5	04	05	98	02	0	–
30	4.6	0.1	6.2	73	1029.6	7	7	4	07	01	97	02	1	–
31	– 1.0	– 3.2	4.8	85	1029.5	0	0	9	00	00	95	10	0	–

Godz. 01

DNI	TEMPERATURA POWIETRZA T	TEMPERATURA PUNKTU ROSY T_d	PRĘŻNOŚĆ PARY WODNEJ e	WILGOTNOŚĆ WZGLĘDNA U	CIŚNIENIE ATMOSFERYCZNE P_o	ZACHMURZENIE N	N_h	h	WIATR dd	v	WIDZIALNOŚĆ V	POGODA ww	W	OPAD R
1	7.3	6.2	9.5	93	1007.9	2	0	9	11	03	96	10	0	-
2	12.0	11.4	13.5	96	1001.0	7	7	9	13	01	95	10	2	-
3	12.5	11.0	13.1	90	998.6	6	0	9	15	03	96	10	1	-
4	17.5	14.0	16.0	80	1001.5	5	4	9	18	03	97	01	2	-
5	17.7	13.9	15.8	78	1006.4	2	0	9	18	03	97	03	0	-
6	13.1	11.8	13.8	92	1019.2	8	8	3	05	06	96	10	5	0.0
7	13.1	12.4	14.4	95	1022.2	8	8	4	12	04	96	10	1	-
8	15.3	14.1	16.1	92	1017.1	0	0	9	11	03	96	10	0	-
9	13.1	13.1	15.1	100	1013.0	8	8	3	24	03	92	50	4	0.0
10	13.1	12.7	14.7	98	1013.8	8	8	3	00	00	94	10	2	-
11	9.9	8.9	11.4	93	1018.8	8	5	4	10	03	96	21	6	0.8
12	8.7	8.7	11.2	100	1018.3	9	9	.	20	02	92	45	4	-
13	9.9	9.5	11.9	97	1018.6	6	6	3	06	03	95	10	4	-
14	5.7	4.1	8.2	89	1022.2	2	0	9	05	04	97	01	1	-
15	5.8	2.4	7.2	79	1018.4	0	0	9	13	04	97	02	0	-
16	7.5	6.8	9.9	96	1010.5	5	5	4	11	03	95	10	2	-
17	12.3	11.9	14.0	98	1005.3	7	7	4	21	02	95	10	1	-
18	11.1	10.3	12.5	95	1010.6	8	8	3	17	01	96	10	2	-
19	5.9	5.9	9.3	100	1009.7	0	0	9	09	01	92	46	4	-
20	11.2	11.2	13.3	100	1005.9	8	8	3	07	01	92	44	4	-
21	8.6	8.2	10.9	97	1010.1	0	0	9	18	03	96	10	1	-
22	10.6	9.8	12.1	95	1012.0	8	6	3	19	01	95	60	2	0.3
23	6.9	6.2	9.5	96	1012.9	0	0	9	22	03	96	10	1	-
24	9.2	7.5	10.4	89	998.7	8	5	4	22	04	96	61	2	0.9
25	6.3	5.6	9.1	95	1004.8	8	8	9	21	02	96	10	2	-
26	1.7	1.7	6.9	100	1005.7	9	9	.	00	00	92	47	2	-
27	4.0	2.8	7.5	92	1006.9	0	0	9	05	03	96	10	0	-
28	7.3	5.3	8.9	87	1008.1	8	3	4	04	08	96	61	6	1.2
29	7.0	0.7	6.4	64	1018.8	6	3	4	03	08	97	25	8	0.0
30	4.3	3.3	7.8	93	1023.4	7	4	5	34	01	98	01	8	1.5
31	- 2.6	- 3.9	4.6	91	1031.3	0	0	9	15	01	97	02	0	-

Godz. 07

DNI	TEMPERATURA POWIETRZA T	TEMPERATURA PUNKTU ROSY T_d	PRĘŻNOŚĆ PARY WODNEJ e	WILGOTNOŚĆ WZGLĘDNA U	CIŚNIENIE ATMOSFERYCZNE P_o	ZACHMURZENIE N	N_h	h	WIATR dd	v	WIDZIALNOŚĆ V	POGODA ww	W	OPAD R
1	7.1	6.4	9.6	96	1006.5	7	7	9	11	03	96	10	1	-
2	11.4	10.8	13.0	96	999.6	6	4	9	18	02	94	10	2	-
3	14.0	11.6	13.7	85	996.8	7	5	4	15	03	96	10	1	-
4	17.2	12.4	14.4	73	1001.9	6	2	9	16	04	97	03	1	-
5	15.2	13.1	15.0	87	1008.9	1	0	9	21	02	96	10	0	-
6	12.6	11.3	13.4	92	1021.0	8	8	4	03	03	96	10	2	-
7	13.4	12.9	14.8	96	1020.9	8	8	4	15	04	95	10	2	-
8	13.8	12.5	14.5	92	1015.6	0	0	9	11	03	96	10	0	-
9	13.6	13.2	15.2	98	1012.9	8	8	3	25	03	94	53	4	0.3
10	12.3	11.4	13.4	94	1016.4	8	8	4	04	04	96	10	2	-
11	11.0	9.6	12.0	91	1016.7	8	8	9	11	04	96	10	2	-
12	8.3	8.3	11.0	100	1018.5	3	2	3	18	02	93	44	4	-
13	8.8	7.5	10.4	92	1018.4	8	8	4	06	05	96	10	2	-
14	3.9	2.1	7.1	88	1022.9	3	0	9	06	04	97	02	0	-
15	3.1	1.8	7.0	91	1016.1	1	0	9	14	02	97	02	0	-
16	8.6	8.6	11.2	100	1008.4	8	8	3	11	04	92	42	2	-
17	12.0	11.4	13.5	96	1006.8	7	7	9	20	02	94	10	6	0.4
18	10.4	10.4	12.6	100	1010.9	9	9	.	18	01	92	45	2	-
19	9.2	9.2	11.6	100	1008.5	8	8	4	12	01	93	42	4	-
20	11.3	10.9	13.0	98	1003.1	8	5	4	04	01	93	42	4	-
21	6.6	6.2	9.4	97	1010.7	5	0	9	15	02	95	10	1	-
22	10.2	9.6	12.0	96	1012.0	8	8	3	21	02	94	10	6	1.8
23	8.0	7.6	10.4	97	1008.6	8	6	3	15	02	95	61	4	0.1
24	9.0	6.7	9.8	85	1001.6	7	7	4	25	06	97	03	6	0.8
25	7.0	7.0	10.0	100	1004.9	9	9	.	22	02	92	45	2	-
26	3.5	3.5	7.8	100	1004.6	6	3	4	12	01	95	10	4	-
27	4.2	2.7	7.4	90	1007.3	2	1	9	06	05	97	03	0	-
28	7.1	4.8	8.6	85	1009.6	8	3	4	04	08	96	61	6	1.8
29	6.2	1.2	6.7	70	1020.5	8	4	4	03	06	97	02	8	0.1
30	3.4	2.4	7.3	93	1024.6	7	5	5	16	01	97	02	8	0.3
31	- 3.3	- 4.7	4.3	90	1031.9	2	1	4	16	01	97	03	0	-

Godz. 13

1	15.1	11.8	13.8	81	1004.8	6	2	9	02	03	96	10	2	-
2	15.6	12.2	14.2	80	1001.1	8	3	4	22	05	96	10	2	-
3	20.3	13.6	15.6	65	998.5	7	5	5	19	06	97	03	2	-
4	25.5	14.0	15.9	49	1003.1	6	0	9	19	04	98	03	1	-
5	15.2	14.0	16.0	92	1013.5	8	8	4	02	03	96	10	1	-
6	14.8	12.1	14.1	84	1022.1	7	3	4	06	04	97	03	2	-
7	22.4	15.8	18.0	66	1019.3	0	0	9	15	04	96	05	1	-
8	22.3	15.0	17.0	63	1013.3	4	3	9	14	02	97	01	1	-
9	15.2	12.7	14.7	85	1012.6	8	8	4	32	01	95	10	5	0.2
10	13.0	10.1	12.4	83	1019.0	8	5	4	05	06	97	03	2	-
11	14.0	12.7	14.7	92	1016.2	8	6	4	18	03	96	10	6	1.3
12	13.6	9.9	12.2	79	1018.8	7	7	4	29	02	97	03	4	-
13	11.3	6.2	9.5	71	1019.0	7	3	4	04	06	97	01	2	-
14	12.9	1.6	6.8	46	1021.8	0	0	9	09	05	98	02	0	-
15	8.0	6.3	9.5	89	1013.4	8	8	3	14	04	96	10	1	-
16	14.8	11.5	13.5	80	1006.8	2	1	9	12	03	96	10	4	-
17	14.4	10.4	12.6	77	1009.9	7	2	4	22	03	96	10	2	-
18	12.6	11.3	13.4	92	1011.3	7	7	3	20	01	95	10	4	-
19	15.1	13.9	15.8	92	1007.5	8	8	3	13	03	95	10	4	-
20	15.2	12.7	14.7	85	1002.8	8	4	4	18	02	96	10	4	-
21	14.6	9.8	12.1	73	1010.8	7	0	9	16	03	97	03	4	-
22	11.6	8.6	11.2	82	1012.8	7	7	4	24	05	96	10	6	2.1
23	9.7	9.1	11.6	96	998.3	8	6	3	17	07	94	63	6	6.4
24	9.8	7.1	10.1	83	1004.6	6	3	4	24	04	97	03	2	-
25	9.0	6.7	9.8	85	1005.5	7	7	4	22	03	96	10	4	-
26	7.9	7.2	10.2	96	1004.9	5	5	4	14	02	96	10	1	-
27	7.7	4.8	8.6	82	1006.9	8	5	4	04	09	97	02	1	-
28	7.0	3.0	7.6	75	1012.7	8	6	4	03	08	97	03	6	2.0
29	5.7	2.8	7.5	82	1022.2	7	6	4	02	05	96	80	8	0.7
30	6.9	2.0	7.1	71	1026.6	5	3	4	04	03	98	02	1	-
31	5.2	- 3.0	4.9	55	1030.4	0	0	9	14	02	97	02	0	-

Godz. 19

1	13.4	12.5	14.5	94	1002.7	7	7	9	12	01	95	10	2	-
2	12.8	11.5	13.6	92	1000.4	2	0	9	16	02	96	10	1	-
3	18.1	14.7	16.7	80	1000.1	6	2	5	17	01	97	01	2	-
4	17.8	14.7	16.8	82	1004.6	1	1	5	19	01	97	01	1	-
5	12.9	12.3	14.3	96	1017.6	8	6	4	02	05	96	51	2	0.0
6	13.4	11.9	14.0	91	1022.2	6	6	9	06	03	97	01	2	-
7	17.6	15.0	17.1	85	1018.1	0	0	9	13	03	96	10	0	-
8	14.5	13.4	15.4	93	1012.9	0	0	9	00	00	96	10	0	-
9	13.3	12.8	14.7	96	1012.9	8	8	3	00	00	94	10	5	0.0
10	9.9	8.9	11.4	93	1019.5	8	8	9	06	05	96	61	2	0.5
11	10.7	10.5	12.7	99	1017.6	9	9	.	19	01	91	47	6	0.2
12	7.5	7.1	10.1	97	1019.0	0	0	9	04	01	92	44	1	-
13	8.5	4.7	8.5	77	1020.6	7	1	9	04	05	97	01	2	-
14	7.8	2.6	7.3	69	1021.0	0	0	9	10	03	97	02	0	-
15	8.1	6.6	9.7	90	1011.9	8	8	3	15	04	95	10	2	-
16	11.0	10.0	12.3	94	1005.8	3	3	9	15	01	96	10	1	-
17	11.7	10.5	12.7	93	1010.0	7	7	9	14	02	96	10	2	-
18	8.9	8.9	11.4	100	1011.0	9	9	.	07	01	92	43	1	-
19	12.4	12.0	14.0	98	1007.3	8	8	3	07	01	94	10	2	-
20	11.6	10.2	12.5	91	1006.6	8	8	4	25	03	95	21	6	0.0
21	11.6	10.2	12.5	91	1011.7	8	8	4	14	01	96	10	2	-
22	9.6	8.2	10.8	91	1013.7	6	3	4	23	04	96	10	6	0.5
23	11.2	8.2	10.8	82	998.1	7	5	4	23	09	97	25	6	0.2
24	7.8	6.1	9.4	89	1005.4	6	2	4	22	02	97	03	1	-
25	5.9	5.1	8.8	94	1005.7	7	4	4	00	00	95	10	2	-
26	7.0	6.1	9.4	94	1005.8	2	2	9	07	02	96	10	1	-
27	7.8	4.6	8.5	80	1007.5	8	6	3	04	09	96	60	2	0.0
28	7.4	1.5	6.8	66	1016.0	7	4	4	02	08	98	01	8	0.1
29	4.7	2.5	7.3	85	1023.0	7	7	5	06	03	98	25	2	0.4
30	1.6	- 1.2	5.6	81	1029.7	0	0	9	08	02	97	01	1	-
31	- 2.2	- 4.5	4.4	84	1027.9	0	0	9	13	01	97	02	0	-

Godz. 01

DNI	TEMPERATURA POWIETRZA T	TEMPERATURA PUNKTU ROSY T_d	PRĘŻNOŚĆ PARY WODNEJ e	WILGOTNOŚĆ WZGLĘDNA U	CIŚNIENIE ATMOSFERYCZNE P_o	ZACHMURZENIE N	N_h	h	WIATR dd	v	WIDZIALNOŚĆ V	POGODA ww	W	OPAD R
1	4.0	2.8	7.5	92	1011.7	0	0	9	09	01	95	10	0	-
2	10.2	10.0	12.3	99	1006.1	7	7	5	07	01	93	46	1	-
3	9.6	9.4	11.8	99	1004.5	7	7	9	00	00	93	46	1	-
4	14.3	13.8	15.7	97	1007.0	5	0	9	19	03	97	03	1	-
5	14.4	13.0	15.0	91	1012.2	5	0	9	18	03	96	10	1	-
6	11.3	11.3	13.4	100	1017.3	0	0	9	00	00	92	44	0	-
7	9.4	9.2	11.6	99	1026.1	8	8	2	10	01	93	44	5	0.0
8	9.8	9.8	12.1	100	1025.4	0	0	9	08	01	91	46	4	-
9	14.6	9.2	11.6	70	1016.6	5	5	6	19	03	97	03	1	-
10	12.1	12.1	14.1	100	1013.1	9	9	.	00	00	93	43	8	1.6
11	2.0	0.7	6.4	91	1025.1	0	0	9	06	03	97	02	1	-
12	10.4	10.0	12.3	97	1019.1	8	8	4	21	02	95	80	9	3.0
13	7.2	6.8	9.9	97	1019.0	8	8	3	00	00	93	44	4	-
14	1.6	- 0.3	6.0	87	1025.1	0	0	9	05	02	97	02	0	-
15	- 0.4	- 1.6	5.4	92	1028.9	0	0	9	12	03	97	02	0	-
16	3.8	1.0	6.5	82	1019.3	8	8	3	13	05	96	10	1	-
17	7.6	7.0	10.0	96	1010.2	0	0	9	00	00	95	10	0	-
18	11.1	11.1	13.2	100	1013.1	9	9	.	30	01	91	45	4	-
19	10.8	10.8	13.0	100	1012.9	9	9	.	00	00	92	47	6	0.0
20	7.6	7.6	10.4	100	1012.3	9	9	.	08	02	91	47	0	-
21	10.6	10.6	12.8	100	1011.0	9	9	.	13	02	92	47	1	-
22	10.0	9.6	12.0	97	1013.4	8	8	4	06	01	95	63	6	14.7
23	8.3	7.0	10.0	92	1014.8	6	6	4	21	04	96	10	1	-
24	12.4	10.9	13.0	90	999.4	8	8	4	19	09	97	02	6	5.0
25	5.4	4.2	8.3	92	1006.0	0	0	9	21	02	96	10	1	-
26	4.3	3.8	8.0	97	1006.5	8	8	3	00	00	95	10	2	-
27	5.0	3.3	7.7	89	1008.3	8	8	3	07	02	96	10	2	-
28	2.8	1.5	6.8	91	1007.5	8	6	3	04	06	96	63	6	8.6
29	- 0.6	- 2.7	5.0	85	1013.4	8	8	4	36	04	96	10	7	0.8
30	- 2.6	- 5.2	4.1	83	1022.7	0	0	9	02	03	97	02	0	-
31	- 3.8	- 6.0	3.9	85	1033.2	0	0	9	04	02	97	02	0	-

Godz. 07

DNI	TEMPERATURA POWIETRZA T	TEMPERATURA PUNKTU ROSY T_d	PRĘŻNOŚĆ PARY WODNEJ e	WILGOTNOŚĆ WZGLĘDNA U	CIŚNIENIE ATMOSFERYCZNE P_o	ZACHMURZENIE N	N_h	h	WIATR dd	v	WIDZIALNOŚĆ V	POGODA ww	W	OPAD R
1	3.8	2.6	7.3	92	1011.2	3	0	9	05	02	96	10	4	-
2	11.6	11.6	13.6	100	1003.9	8	8	4	12	01	93	61	4	1.4
3	10.0	10.0	12.3	100	1004.9	9	9	.	14	02	91	44	4	-
4	11.8	11.4	13.5	97	1009.9	0	0	9	19	03	96	10	1	-
5	12.6	11.8	13.9	95	1012.9	2	0	9	19	03	96	10	1	-
6	11.4	11.4	13.5	100	1020.2	9	9	.	02	03	91	45	4	-
7	9.7	9.5	11.9	99	1026.3	8	8	1	09	02	92	44	4	-
8	10.2	10.0	12.3	99	1024.0	0	0	9	08	01	96	10	4	-
9	11.6	9.2	11.7	85	1014.9	1	1	9	16	01	97	01	1	-
10	12.5	12.1	14.1	98	1014.7	8	8	2	29	01	93	42	5	0.0
11	1.4	0.0	6.1	91	1025.4	3	1	4	09	05	97	03	0	-
12	11.1	11.1	13.2	100	1018.5	9	9	.	21	01	91	45	8	2.7
13	6.8	4.3	8.3	84	1020.6	8	8	5	02	02	98	02	4	-
14	0.6	- 0.5	5.9	92	1027.2	3	2	9	06	02	97	02	0	-
15	- 1.4	- 2.5	5.1	92	1027.4	8	8	4	12	03	96	10	1	-
16	3.4	2.1	7.1	91	1016.0	8	8	3	13	04	96	10	2	-
17	8.0	7.1	10.1	94	1009.2	6	4	9	20	03	96	28	4	-
18	10.8	10.8	13.0	100	1013.7	9	9	.	09	01	92	43	4	-
19	10.1	10.1	12.4	100	1012.5	9	9	.	00	00	91	45	4	-
20	8.1	8.1	10.8	100	1011.5	9	9	.	09	02	91	45	4	-
21	9.0	8.6	11.2	97	1012.9	9	9	.	22	01	91	45	4	-
22	9.8	9.8	12.1	100	1010.8	9	9	.	11	02	92	51	6	2.9
23	7.7	5.9	9.3	89	1014.8	8	8	4	21	03	96	10	2	-
24	8.7	7.2	10.2	90	998.3	8	6	3	23	05	96	61	6	4.4
25	5.6	4.4	8.4	92	1004.9	8	8	4	22	02	95	10	1	-
26	4.2	4.2	8.2	100	1005.7	9	9	.	05	03	92	45	1	-
27	4.6	1.6	6.8	81	1009.5	7	7	4	06	07	97	01	6	0.0
28	0.9	- 0.2	6.0	92	1006.6	8	7	3	03	06	96	61	6	8.1
29	- 1.4	- 3.7	4.6	84	1016.1	7	7	4	35	06	98	01	2	-
30	- 4.4	- 6.7	3.7	84	1024.4	2	2	9	36	03	97	02	0	-
31	- 5.8	- 7.6	3.4	87	1034.5	0	0	9	03	01	97	02	0	-

Godz. 13

1	17.7	10.7	12.8	63	1008.6	1	0	9	09	03	97	03	0	-
2	15.8	14.8	16.8	94	1003.2	8	8	4	19	03	95	10	6	2.4
3	19.3	14.0	16.0	71	1004.7	4	0	9	16	04	96	10	4	-
4	23.3	14.8	16.8	59	1010.4	3	0	9	20	08	97	02	0	-
5	23.2	14.9	16.9	60	1013.8	0	0	9	21	07	97	02	0	-
6	12.2	11.5	13.5	95	1023.3	8	8	3	03	03	95	28	5	0.0
7	12.3	12.3	14.3	100	1026.8	9	9	.	12	02	92	45	4	-
8	21.7	8.8	11.4	44	1020.8	5	1	9	15	08	98	02	1	-
9	20.7	13.7	15.6	64	1012.9	0	0	9	20	04	97	02	0	-
10	10.8	8.2	10.8	84	1018.8	8	8	4	34	05	97	02	5	0.0
11	10.3	6.0	9.4	75	1022.9	7	6	5	12	05	97	03	1	-
12	11.9	8.9	11.4	82	1019.3	8	8	4	31	02	96	10	4	-
13	9.3	3.6	7.9	67	1021.0	7	5	5	06	05	98	02	2	-
14	7.0	- 0.5	5.9	59	1027.6	6	6	5	07	06	98	02	1	-
15	2.8	- 0.8	5.8	77	1024.7	3	3	4	12	07	96	10	1	-
16	11.2	6.6	9.7	73	1013.4	6	6	5	13	05	97	03	1	-
17	14.8	11.5	13.5	80	1009.6	8	8	4	19	05	96	10	2	-
18	16.0	13.5	15.5	85	1013.1	8	8	9	13	02	96	10	4	-
19	15.0	12.5	14.5	85	1012.0	7	7	6	11	02	97	60	4	0.0
20	13.9	11.3	13.4	84	1010.4	7	7	9	12	04	96	10	4	-
21	12.8	9.9	12.2	83	1014.0	7	7	4	20	02	96	10	4	-
22	10.4	9.0	11.5	91	1012.3	8	8	4	19	07	97	20	4	0.0
23	10.2	7.1	10.0	81	1011.1	8	6	5	16	04	97	03	2	-
24	9.4	5.2	8.9	75	1002.8	8	8	4	22	06	97	02	6	0.0
25	9.4	4.7	8.6	73	1004.9	7	6	5	27	03	97	02	2	-
26	5.4	4.9	8.7	97	1006.0	8	8	2	03	03	93	46	4	-
27	6.3	0.7	6.4	67	1008.7	7	6	6	05	07	98	02	2	-
28	1.2	- 0.5	5.9	89	1007.5	8	8	3	02	05	96	51	6	1.8
29	0.6	- 3.0	4.9	77	1018.8	5	3	5	35	03	98	01	2	-
30	0.4	- 3.4	4.8	76	1026.0	2	2	5	02	06	98	02	0	-
31	0.2	- 5.8	4.0	64	1033.5	1	1	5	09	04	98	02	0	-

Godz. 19

1	13.0	10.7	12.9	86	1007.5	4	3	9	09	01	97	01	1	-
2	12.8	11.7	13.7	93	1004.0	4	0	9	16	01	95	10	1	-
3	14.9	13.6	15.6	92	1006.1	5	0	9	15	03	97	02	1	-
4	18.2	12.9	14.9	71	1011.5	2	0	9	18	03	97	02	1	-
5	16.2	14.3	16.3	88	1016.3	0	0	9	19	01	97	02	0	-
6	10.2	10.2	12.4	100	1025.2	9	9	.	02	04	92	51	4	0.0
7	12.6	12.6	14.6	100	1026.2	9	9	.	09	02	91	45	4	-
8	13.0	8.6	11.2	75	1019.4	0	0	9	12	01	97	01	1	-
9	14.2	13.1	15.1	93	1012.6	0	0	9	32	01	97	01	1	-
10	8.2	4.3	8.3	77	1022.1	7	7	5	03	04	97	02	2	-
11	10.5	5.5	9.0	71	1020.7	8	8	4	13	05	97	02	6	0.0
12	8.8	6.0	9.3	82	1019.5	8	8	5	00	00	95	10	1	-
13	5.0	1.2	6.7	76	1022.5	2	0	9	02	04	97	01	1	-
14	1.8	0.1	6.1	87	1028.2	0	0	9	06	02	98	02	1	-
15	3.7	0.0	6.1	77	1021.2	0	0	9	13	05	96	10	1	-
16	10.4	7.9	10.7	85	1011.5	2	2	5	12	03	97	01	1	-
17	13.0	12.3	14.3	95	1011.5	8	8	3	25	03	95	10	2	-
18	13.0	12.3	14.3	95	1012.9	8	8	5	10	02	95	61	2	0.0
19	11.2	10.0	12.3	92	1012.3	0	0	9	14	02	96	10	6	0.0
20	11.6	9.6	12.0	88	1010.5	1	1	4	12	04	96	10	1	-
21	10.4	8.8	11.3	90	1014.3	8	8	5	04	01	97	03	2	-
22	9.6	8.2	10.8	91	1014.2	8	8	5	19	06	97	03	8	0.2
23	11.0	6.6	9.7	74	1003.2	8	8	5	16	09	97	02	2	-
24	7.8	4.9	8.6	82	1005.6	7	7	6	23	04	97	02	1	-
25	5.4	4.5	8.4	94	1006.1	6	5	9	00	00	96	10	2	-
26	5.4	3.7	8.0	89	1006.8	8	8	3	04	04	96	10	6	0.0
27	5.2	- 0.3	6.0	67	1008.2	8	8	5	06	07	97	60	2	0.0
28	0.0	- 0.9	5.7	94	1010.7	8	8	3	01	05	96	71	6	0.8
29	- 2.6	- 3.9	4.6	91	1022.0	0	0	9	31	01	97	01	1	-
30	- 1.6	- 4.0	4.5	84	1029.8	0	0	9	01	03	98	02	0	-
31	- 4.7	- 6.7	3.7	86	1032.3	0	0	9	12	02	97	02	0	-

Godz. 01

DNI	TEMPERATURA POWIETRZA T	TEMPERATURA PUNKTU ROSY T_d	PRĘŻNOŚĆ PARY WODNEJ e	WILGOTNOŚĆ WZGLĘDNA U	CIŚNIENIE ATMOSFERYCZNE P_o	ZACHMURZENIE N	N_h	h	WIATR dd	v	WIDZIALNOŚĆ V	POGODA ww	W	OPAD R
1	5.4	5.2	8.8	98	1009.8	0	0	9	09	01	95	10	0	-
2	13.8	13.3	15.2	97	1003.0	7	7	4	11	01	95	10	8	3.2
3	11.5	11.3	13.4	99	1002.9	0	0	9	16	02	95	10	0	-
4	14.6	12.8	14.8	89	1005.3	0	0	9	20	02	97	02	1	-
5	16.2	13.6	15.5	84	1009.9	0	0	9	20	04	97	02	0	-
6	12.8	12.8	14.8	100	1017.1	9	9	.	33	01	92	47	4	-
7	12.3	12.3	14.3	100	1024.0	8	8	2	09	03	93	51	4	0.0
8	13.1	12.5	14.5	96	1021.5	0	0	9	13	02	96	10	0	-
9	14.4	12.4	14.4	88	1014.4	0	0	9	18	02	96	10	1	-
10	12.6	12.6	14.6	100	1012.7	8	8	3	28	01	94	10	1	-
11	8.2	6.9	10.0	92	1021.6	8	8	5	09	04	97	02	1	-
12	12.8	12.6	14.6	99	1017.8	8	8	4	27	01	95	21	2	0.4
13	6.8	6.8	9.9	100	1018.7	9	9	.	00	00	91	45	4	-
14	3.5	1.7	6.9	88	1022.8	0	0	9	04	03	98	02	0	-
15	2.4	2.4	7.3	100	1024.4	0	0	9	12	03	98	02	0	-
16	5.7	4.3	8.3	91	1015.0	7	7	4	13	04	96	10	1	-
17	10.4	10.0	12.3	97	1007.4	0	0	9	17	02	96	10	0	-
18	12.2	12.2	14.2	100	1011.8	8	8	1	00	00	93	44	4	-
19	12.1	12.1	14.1	100	1011.2	8	8	2	00	00	93	42	4	-
20	11.1	10.5	12.7	96	1008.8	0	0	9	10	02	96	10	1	-
21	12.0	10.9	13.0	93	1010.3	7	7	5	18	02	97	02	1	-
22	9.2	9.2	11.6	100	1011.2	8	8	3	03	02	93	61	4	0.0
23	8.4	7.8	10.6	96	1014.7	8	8	4	21	04	96	10	8	0.8
24	11.8	7.5	10.4	75	999.0	8	8	4	21	05	97	02	6	0.2
25	6.3	5.6	9.1	95	1005.7	6	6	9	22	02	97	01	2	-
26	5.8	5.8	9.2	100	1005.5	7	7	4	06	01	96	10	2	-
27	6.0	5.3	8.9	95	1006.1	8	8	4	03	05	96	10	6	0.0
28	4.6	4.1	8.2	97	1005.1	8	7	3	04	05	96	61	6	8.8
29	0.6	- 0.5	5.9	92	1014.7	8	8	4	36	03	96	10	7	0.0
30	- 3.0	- 4.3	4.4	90	1021.9	0	0	9	01	01	98	02	0	-
31	- 3.0	- 3.3	4.8	98	1030.7	0	0	9	03	01	98	02	0	-

Godz. 13

1	18.8	13.2	15.2	70	1006.1	4	2	6	12	02	96	10	1	-
2	17.2	13.9	15.9	81	1002.1	1	1	4	18	03	95	10	4	-
3	21.6	12.7	14.7	57	1002.7	3	0	9	19	06	97	01	1	-
4	25.3	13.7	15.7	49	1007.7	2	0	9	18	05	98	03	0	-
5	24.2	14.3	16.3	54	1012.7	0	0	9	21	06	98	02	0	-
6	13.2	13.0	15.0	99	1022.0	8	8	3	04	03	95	10	5	0.0
7	17.6	15.2	17.3	86	1023.7	0	0	9	12	01	96	10	4	-
8	19.6	14.1	16.1	71	1017.8	8	2	9	17	05	97	03	1	-
9	17.3	13.1	15.0	76	1012.8	0	0	9	26	02	96	10	0	-
10	12.0	10.7	12.8	91	1018.1	8	8	4	03	03	96	10	2	-
11	10.2	9.0	11.5	92	1019.3	8	8	4	12	03	96	21	6	0.2
12	13.2	10.3	12.6	83	1018.3	7	7	4	01	01	96	10	4	-
13	10.2	5.7	9.1	73	1018.7	8	2	4	05	06	98	01	2	-
14	10.2	1.4	6.7	54	1024.3	0	0	9	10	05	98	02	0	-
15	5.7	1.4	6.8	74	1019.4	6	6	4	12	06	97	03	1	-
16	15.2	9.9	12.2	70	1009.6	0	0	9	12	04	96	10	1	-
17	13.3	12.9	14.9	98	1009.3	8	8	2	21	03	93	42	4	-
18	14.2	14.2	16.2	100	1011.6	8	6	2	17	02	93	42	6	2.0
19	15.4	13.6	15.6	89	1009.7	7	7	3	11	02	96	10	4	-
20	17.8	12.5	14.4	71	1006.7	5	5	9	11	02	97	03	4	-
21	12.3	11.0	13.1	92	1012.6	8	8	3	22	01	96	10	2	-
22	11.2	9.2	11.6	88	1012.2	8	8	4	24	04	96	10	8	0.4
23	11.8	7.3	10.2	74	1007.6	8	4	4	18	03	96	10	4	-
24	9.1	5.8	9.2	80	1004.1	6	5	4	24	03	98	01	2	-
25	10.2	6.6	9.7	78	1004.8	8	4	4	24	01	97	03	2	-
26	8.6	6.9	9.9	89	1004.3	8	3	3	04	03	96	61	2	0.0
27	6.9	3.4	7.7	78	1006.0	8	3	3	08	07	97	03	2	-
28	1.9	1.9	7.0	100	1007.4	8	7	2	36	05	96	61	6	0.1
29	3.7	- 5.5	4.0	51	1018.7	1	1	4	33	04	98	02	1	-
30	3.1	- 3.3	4.8	63	1023.1	0	0	9	03	03	98	02	0	-
31	2.4	- 4.6	4.3	60	1031.1	0	0	9	06	02	98	02	0	-

Godz. 07

DNI	TEMPERATURA POWIETRZA T	TEMPERATURA PUNKTU ROSY T_d	PRĘŻNOŚĆ PARY WODNEJ e	WILGOTNOŚĆ WZGLĘDNA U	CIŚNIENIE ATMOSFERYCZNE P_o	ZACHMURZENIE N	N_h	h	WIATR dd	v	WIDZIALNOŚĆ V	POGODA ww	W	OPAD R
1	6.4	6.2	9.5	98	1008.9	7	7	6	08	02	95	10	1	-
2	12.6	12.6	14.6	100	1002.3	8	8	2	18	02	92	46	2	-
3	11.6	10.8	13.0	95	1002.4	4	0	9	17	02	93	10	4	-
4	13.6	12.5	14.5	93	1007.4	0	0	9	18	03	97	02	0	-
5	13.2	12.5	14.5	95	1011.4	0	0	9	18	04	96	10	0	-
6	12.8	12.8	14.8	100	1019.7	9	9	.	35	01	92	45	4	-
7	11.4	11.4	13.5	100	1024.0	8	8	2	08	01	92	44	5	0.1
8	11.4	10.6	12.8	95	1020.0	0	0	9	12	02	96	10	0	-
9	12.2	11.3	13.3	94	1013.5	0	0	9	17	02	96	10	0	-
10	12.2	12.2	14.2	100	1014.9	8	8	3	35	02	95	10	4	-
11	8.4	6.7	9.8	89	1021.0	8	8	5	09	03	97	02	2	-
12	9.8	9.8	12.1	100	1017.9	9	9	.	00	00	91	47	5	0.0
13	7.2	5.4	9.0	88	1018.9	8	8	4	03	04	96	10	4	-
14	1.0	0.5	6.3	96	1024.5	0	0	9	06	03	97	02	0	-
15	0.5	- 0.6	5.8	92	1022.1	0	0	9	14	04	97	02	0	-
16	6.1	5.7	9.1	97	1012.7	8	8	4	14	03	95	10	2	-
17	10.3	10.1	12.4	99	1007.4	7	7	9	19	02	96	10	1	-
18	12.4	12.4	14.4	100	1011.8	8	8	1	12	01	91	51	4	0.0
19	11.8	11.8	13.8	100	1010.5	8	8	3	11	01	93	44	5	0.7
20	10.3	10.3	12.5	100	1007.8	8	8	1	15	02	92	46	1	-
21	11.5	11.1	13.2	97	1011.6	8	8	3	21	01	95	10	2	-
22	10.1	10.1	12.4	100	1010.8	8	8	4	29	02	95	80	9	18.8
23	7.3	7.3	10.2	100	1013.6	8	8	2	18	03	94	10	1	-
24	8.6	7.8	10.6	94	999.9	8	5	3	24	05	97	21	6	4.6
25	6.4	6.2	9.5	98	1005.0	8	6	4	22	03	95	10	2	-
26	6.1	6.1	9.4	100	1004.4	8	5	4	03	01	95	10	2	-
27	6.0	4.6	8.5	91	1006.4	8	8	4	07	06	96	10	2	-
28	2.7	2.4	7.3	98	1005.4	8	7	3	02	04	95	61	6	1.1
29	0.0	- 0.6	5.9	96	1017.1	6	2	4	30	02	97	01	2	-
30	- 3.8	- 5.3	4.1	89	1023.7	1	1	9	36	02	98	01	0	-
31	- 5.5	- 6.2	3.8	95	1032.0	0	0	9	00	00	97	02	0	-

Godz. 19

1	15.3	12.8	14.8	85	1004.8	7	7	5	10	01	95	10	1	-
2	15.0	13.8	15.7	92	1002.4	3	0	9	18	02	95	10	0	-
3	16.3	13.7	15.6	84	1003.7	4	0	9	16	02	97	01	1	-
4	19.8	12.0	14.0	61	1008.8	2	0	9	18	04	97	01	1	-
5	16.3	14.9	17.0	92	1014.7	0	0	9	15	01	96	10	0	-
6	12.5	12.5	14.5	100	1023.3	8	8	2	05	02	93	51	4	0.0
7	14.3	13.8	15.7	97	1022.8	0	0	9	10	01	95	10	0	-
8	18.0	15.5	17.6	85	1015.6	8	8	5	17	04	96	10	2	-
9	12.2	11.8	13.9	98	1012.4	0	0	9	35	02	96	10	0	-
10	10.3	7.6	10.4	83	1020.2	8	8	4	03	03	97	02	2	-
11	12.4	11.3	13.4	93	1017.8	8	8	4	16	02	96	10	2	-
12	8.9	8.5	11.1	97	1018.6	0	0	9	35	01	97	01	1	-
13	7.2	4.5	8.4	83	1020.1	0	0	9	04	04	98	01	1	-
14	5.2	1.1	6.6	75	1024.8	0	0	9	10	02	98	02	0	-
15	6.2	3.9	8.0	85	1017.3	8	8	3	16	04	96	10	2	-
16	13.6	11.7	13.8	89	1008.0	0	0	9	13	04	97	02	1	-
17	13.2	12.8	14.8	98	1011.0	8	8	1	22	01	93	44	2	-
18	13.1	12.9	14.9	99	1011.6	8	8	4	14	01	95	10	4	-
19	13.4	13.0	15.0	98	1009.6	2	1	4	09	02	96	10	1	-
20	14.2	12.4	14.4	89	1007.7	1	1	5	18	02	97	25	1	0.5
21	9.9	9.7	12.0	99	1012.6	2	2	9	11	01	93	46	1	-
22	10.0	9.2	11.6	95	1014.0	7	7	4	22	03	96	25	8	1.1
23	11.4	11.0	13.1	98	1000.0	8	7	2	18	06	96	61	6	4.6
24	7.5	6.2	9.5	91	1005.6	7	7	5	21	03	97	03	1	-
25	6.7	6.0	9.4	96	1005.5	8	8	9	00	00	97	03	2	-
26	6.8	6.1	9.4	96	1005.5	8	4	3	02	03	96	61	6	0.4
27	5.2	4.3	8.3	94	1005.5	8	6	3	05	05	96	61	6	3.3
28	0.6	0.6	6.4	100	1011.2	8	6	2	02	05	96	71	6	0.1
29	- 1.1	- 2.6	5.0	89	1021.1	0	0	9	02	02	98	02	0	-
30	- 0.8	- 3.3	4.8	83	1028.3	0	0	9	01	02	98	02	0	-
31	- 2.0	- 5.2	4.2	79	1029.7	0	0	9	12	03	97	02	0	-

Godz. 01

DNI	TEMPERATURA POWIETRZA T	TEMPERATURA PUNKTU ROSY T_d	PRĘŻNOŚĆ PARY WODNEJ e	WILGOTNOŚĆ WZGLĘDNA U	CIŚNIENIE ATMOSFERYCZNE P_o *	ZACHMURZENIE N	N_h	h	WIATR dd	v	WIDZIALNOŚĆ V	POGODA ww	W	OPAD R
1	7.8	7.6	10.4	99	1008.8	0	0	9	09	01	97	02	1	-
2	12.5	12.5	14.5	100	1002.3	8	8	4	18	01	95	10	2	-
3	11.4	11.4	13.5	100	1001.1	4	4	5	15	02	94	28	0	0.0
4	13.2	13.0	15.0	99	1004.7	8	0	9	20	04	95	10	1	-
5	14.5	13.1	15.0	91	1009.1	0	0	9	18	02	97	02	0	-
6	12.1	11.9	14.0	99	1018.4	8	8	4	04	02	94	10	1	-
7	11.9	11.9	13.9	100	1023.7	9	9	.	11	02	92	51	4	0.0
8	14.7	13.4	15.4	92	1019.7	0	0	9	12	02	96	10	0	-
9	11.9	10.6	12.7	91	1012.9	0	0	9	20	02	96	10	0	-
10	12.3	11.9	14.0	98	1014.1	8	8	4	34	01	96	10	2	-
11	9.3	8.1	10.8	92	1020.5	8	8	4	08	03	97	02	2	-
12	10.8	10.8	13.0	100	1018.4	4	4	3	29	01	94	28	4	0.0
13	8.2	8.2	10.9	100	1018.4	9	9	.	07	03	91	45	4	0.0
14	3.4	2.9	7.5	97	1023.0	0	0	9	07	04	97	02	0	-
15	2.6	1.0	6.6	89	1021.4	0	0	9	11	04	97	02	0	-
16	6.4	6.0	9.3	97	1012.9	9	9	.	15	03	93	47	4	0.0
17	9.5	9.5	11.9	100	1006.1	9	9	.	11	02	91	47	0	-
18	11.5	11.5	13.6	100	1010.9	9	9	.	00	00	90	61	4	1.4
19	11.2	11.2	13.3	100	1010.5	9	9	.	12	02	91	45	4	0.3
20	12.6	12.0	14.1	96	1006.7	6	6	4	11	01	95	10	1	-
21	10.5	9.9	12.2	96	1010.6	7	7	4	25	02	96	10	6	0.2
22	9.4	9.2	11.6	99	1012.3	8	8	4	00	00	95	21	5	1.6
23	7.5	7.5	10.4	100	1014.3	8	8	3	23	04	95	10	1	-
24	8.9	8.5	11.1	97	999.6	8	8	4	23	06	96	61	2	0.4
25	5.6	5.4	8.9	98	1005.6	8	8	4	21	02	96	10	2	-
26	5.2	5.2	8.8	100	1005.1	8	8	4	00	00	95	10	2	-
27	3.9	3.7	7.9	98	1006.4	8	8	3	07	04	95	10	1	-
28	3.1	2.8	7.5	98	1006.4	8	8	3	06	07	96	61	6	5.8
29	3.1	2.6	7.4	97	1016.9	7	3	4	36	04	97	01	6	1.0
30	- 1.4	- 2.0	5.3	96	1023.4	0	0	9	00	00	97	02	0	-
31	- 2.7	- 3.7	4.7	93	1031.5	0	0	9	09	01	97	01	0	-

Godz. 13

DNI	T	T_d	e	U	P_o	N	N_h	h	dd	v	V	ww	W	R
1	13.5	12.4	14.4	93	1005.3	7	7	4	14	01	95	10	2	-
2	18.7	13.7	15.6	73	1000.9	8	1	5	22	05	96	10	4	0.0
3	20.4	14.8	16.9	70	1000.6	5	1	9	21	07	97	01	1	-
4	25.3	15.9	18.1	56	1005.2	4	0	9	18	06	97	03	1	-
5	22.6	15.1	17.2	63	1012.4	0	0	9	21	02	96	10	0	-
6	14.5	12.5	14.5	88	1022.6	8	8	4	07	02	96	10	2	-
7	15.3	14.1	16.1	92	1022.3	7	7	3	14	02	95	10	4	0.0
8	18.1	14.5	16.9	79	1015.8	8	0	9	14	02	96	10	1	-
9	13.5	12.4	14.4	93	1013.2	8	8	3	24	02	95	10	4	0.0
10	12.3	9.8	12.1	85	1018.6	8	8	4	04	03	97	03	5	0.0
11	11.4	10.8	13.0	96	1017.5	8	8	4	14	02	95	10	2	-
12	12.5	10.8	13.0	89	1019.0	7	7	4	36	02	96	10	2	-
13	9.3	5.3	8.9	76	1018.4	8	8	4	04	05	97	02	2	-
14	10.3	2.4	7.2	58	1023.1	0	0	9	08	04	97	02	0	-
15	4.5	3.8	8.0	95	1016.7	8	8	4	13	04	95	10	2	-
16	14.6	10.9	13.0	78	1007.5	6	0	9	11	03	96	10	4	0.0
17	15.0	12.7	14.6	86	1009.9	8	2	5	24	02	96	10	4	0.1
18	13.2	12.5	14.5	95	1011.6	8	8	3	32	01	96	10	5	0.0
19	14.8	13.5	15.5	92	1008.2	8	8	3	14	02	95	10	6	0.1
20	16.3	12.1	14.2	76	1004.0	7	7	4	17	05	96	10	1	-
21	12.5	9.8	12.1	83	1012.1	8	4	8	14	01	96	10	2	-
22	9.4	8.6	11.2	95	1013.2	8	7	2	26	04	96	63	4	3.4
23	8.9	7.9	10.6	93	1003.1	8	7	3	18	08	96	60	4	2.0
24	9.6	5.5	9.0	75	1004.3	6	6	4	27	06	97	03	2	-
25	8.3	6.3	9.6	87	1005.9	8	8	4	32	02	97	02	4	0.0
26	8.0	7.1	10.1	94	1005.0	8	8	3	06	02	96	20	6	0.3
27	5.4	4.2	8.3	92	1005.4	8	8	4	06	07	96	10	6	0.0
28	3.3	3.1	7.6	98	1009.1	8	8	3	04	04	96	51	6	2.0
29	5.7	1.2	6.6	73	1020.7	7	7	4	04	04	97	03	1	-
30	4.4	- 2.7	5.0	60	1026.3	0	0	9	06	01	97	02	0	-
31	2.4	- 1.2	5.6	77	1031.2	0	0	9	00	00	97	02	0	-

Godz. 07

DNI	T	T_d	e	U	P_o	N	N_h	h	dd	v	V	ww	W	R
1	7.0	7.0	10.0	100	1007.5	7	7	9	10	03	95	10	1	0.0
2	10.9	10.9	13.0	100	1001.9	9	9	.	20	02	91	45	1	0.0
3	10.6	10.4	12.6	99	1000.0	6	3	9	16	03	95	10	1	-
4	13.0	12.8	14.8	99	1005.7	8	0	9	18	05	96	10	1	-
5	12.2	11.8	13.9	98	1010.8	0	0	9	20	03	96	10	0	-
6	12.1	11.7	13.8	98	1019.7	8	8	4	02	02	96	10	2	-
7	12.3	12.3	14.3	100	1023.0	9	9	.	13	02	91	45	5	0.0
8	12.4	11.7	13.7	95	1018.2	1	0	9	13	02	95	10	0	-
9	11.9	11.7	13.8	99	1012.9	9	9	.	25	03	92	43	4	0.0
10	11.8	11.2	13.3	96	1016.3	8	8	3	03	03	96	10	5	0.0
11	9.4	8.4	11.0	93	1018.7	8	8	4	12	03	96	10	6	0.1
12	9.5	9.5	11.9	100	1018.9	8	8	3	27	02	94	28	4	0.1
13	7.5	6.4	9.6	93	1018.5	8	8	4	08	07	96	10	4	0.0
14	1.3	0.8	6.5	96	1023.7	0	0	9	08	03	97	02	0	-
15	1.1	0.6	6.4	96	1018.3	5	5	3	14	02	96	10	1	-
16	6.3	6.3	9.5	100	1010.4	9	9	.	13	02	91	45	4	0.0
17	10.1	9.9	12.2	99	1007.3	9	9	.	27	01	91	45	4	0.1
18	11.3	11.3	13.4	100	1011.0	9	9	.	02	01	91	51	6	4.7
19	12.1	12.1	14.1	100	1009.3	9	9	.	12	02	92	61	5	0.7
20	11.5	10.9	13.1	96	1005.1	3	3	4	11	04	96	10	1	-
21	9.0	8.6	11.2	97	1012.2	8	8	4	20	01	96	10	2	-
22	9.0	9.0	11.5	100	1012.8	9	9	.	23	03	93	61	4	0.4
23	6.7	6.7	9.8	100	1011.5	9	9	.	20	03	90	61	4	0.2
24	7.4	6.7	9.8	96	1001.8	8	8	4	27	07	97	02	6	4.9
25	6.0	6.0	9.4	100	1005.3	9	9	.	23	02	93	47	2	0.0
26	5.2	5.2	8.8	100	1004.4	9	9	.	05	01	91	45	2	0.1
27	3.5	3.0	7.6	97	1005.8	8	8	3	04	03	96	10	2	-
28	3.2	3.0	7.5	98	1006.9	8	8	4	06	05	96	51	6	0.5
29	2.0	0.7	6.4	91	1019.0	3	3	5	35	03	97	01	1	-
30	- 2.9	- 3.6	4.7	95	1024.8	0	0	9	36	02	97	02	0	-
31	- 3.7	- 4.2	4.5	97	1031.9	0	0	9	09	01	97	02	0	-

Godz. 19

DNI	T	T_d	e	U	P_o	N	N_h	h	dd	v	V	ww	W	R
1	12.5	12.1	14.1	98	1003.6	7	4	5	14	02	95	10	2	-
2	12.5	12.1	14.1	98	1002.3	0	0	9	21	02	95	10	1	-
3	16.1	14.4	16.4	89	1002.6	0	0	9	20	03	96	10	1	-
4	18.6	13.4	15.3	72	1007.1	2	0	9	18	05	97	01	1	-
5	16.7	15.0	17.0	90	1015.6	0	0	9	03	02	96	10	0	-
6	12.0	11.6	13.7	98	1023.6	8	8	4	12	02	96	10	2	-
7	16.9	14.7	16.7	87	1020.3	0	0	9	14	02	95	10	1	-
8	16.7	12.6	14.6	77	1013.8	0	0	9	17	02	96	10	1	-
9	13.0	11.3	13.4	89	1012.9	8	8	4	34	01	96	10	2	-
10	9.8	8.4	11.0	91	1020.1	8	8	4	04	02	97	02	2	-
11	12.0	12.0	14.0	100	1017.9	9	9	.	23	01	93	43	4	0.0
12	8.2	7.6	10.4	96	1018.8	0	0	9	04	01	95	10	1	-
13	6.3	4.5	8.4	88	1020.1	2	2	9	07	05	97	01	1	-
14	5.8	2.4	7.2	79	1022.7	0	0	9	11	04	97	02	0	-
15	5.2	5.2	8.8	100	1014.9	9	9	.	16	04	92	45	2	-
16	11.2	10.6	12.8	96	1007.1	0	0	9	11	01	96	10	1	-
17	12.4	11.5	13.5	94	1011.5	8	8	3	00	00	96	61	2	0.0
18	12.5	12.1	14.1	98	1011.4	8	8	4	00	00	95	10	2	-
19	14.5	14.2	16.1	98	1008.0	8	8	4	00	00	95	10	2	-
20	12.1	11.9	14.0	99	1006.8	8	8	4	22	04	95	29	8	6.9
21	10.1	9.3	11.7	95	1012.7	6	6	4	00	00	96	10	2	-
22	8.5	7.9	10.6	96	1014.8	5	5	4	23	03	96	25	6	2.6
23	11.8	8.6	11.2	81	999.1	8	5	4	23	09	96	10	6	4.2
24	7.5	6.2	9.5	91	1005.9	7	4	4	25	03	97	01	2	-
25	6.1	5.7	9.1	97	1005.9	8	8	4	00	00	97	02	2	-
26	5.9	5.2	8.8	95	1006.0	5	5	9	05	03	97	02	2	-
27	3.7	3.0	7.6	95	1006.1	8	8	3	05	06	96	61	5	2.4
28	2.7	2.7	7.4	100	1013.1	8	8	3	04	03	96	61	5	3.6
29	1.1	- 1.2	5.6	85	1022.7	0	0	9	03	02	97	02	1	-
30	- 0.1	- 2.8	5.0	82	1029.1	0	0	9	04	02	97	02	0	-
31	- 0.8	- 3.3	4.8	83	1029.1	0	0	9	12	01	97	02	0	-

Godz. 01

DNI	TEMPERATURA POWIETRZA T	TEMPERATURA PUNKTU ROSY T_d	PRĘŻNOŚĆ PARY WODNEJ e	WILGOTNOŚĆ WZGLĘDNA U	CIŚNIENIE ATMOSFERYCZNE P_o	ZACHMURZENIE N	N_h	h	WIATR dd	v	WIDZIALNOŚĆ V	POGODA ww	W	OPAD R
1	8.7	8.1	10.8	96	1007.3	2	0	9	09	03	95	10	1	-
2	9.7	9.7	12.0	100	1000.9	0	0	9	00	00	93	44	1	-
3	14.8	11.5	13.5	80	998.3	6	2	9	19	08	97	02	1	-
4	17.7	14.1	16.0	79	1001.7	3	1	9	22	06	97	01	1	-
5	17.3	14.2	16.2	82	1007.0	0	0	9	22	05	97	02	0	-
6	13.5	12.6	14.6	94	1019.0	8	8	3	04	02	96	10	2	-
7	14.5	13.8	15.8	96	1021.7	8	8	3	12	05	96	10	1	-
8	15.5	14.1	16.1	91	1016.7	0	0	9	34	02	96	10	0	-
9	14.3	13.9	15.9	98	1014.0	8	8	2	27	03	94	28	4	-
10	13.4	12.7	14.7	95	1013.7	8	8	3	06	01	96	10	1	-
11	12.5	11.0	13.1	90	1017.7	8	8	3	10	05	96	10	2	-
12	8.6	8.4	11.0	99	1019.1	0	0	9	23	02	93	44	0	-
13	7.6	7.6	10.4	100	1017.4	9	9	.	07	02	91	45	4	-
14	7.2	4.9	8.7	86	1020.1	2	2	5	06	07	97	01	1	-
15	8.4	6.0	9.4	85	1017.0	8	8	3	13	08	97	02	1	-
16	8.5	7.9	10.6	96	1009.4	0	0	9	11	03	95	10	1	-
17	12.7	12.5	14.5	99	1005.9	8	8	2	24	05	93	42	4	-
18	11.2	9.6	12.0	90	1010.4	0	0	9	19	02	96	10	1	-
19	10.7	10.5	12.7	99	1008.8	7	7	3	11	02	95	10	4	-
20	9.3	9.3	11.7	100	1005.1	9	9	.	07	02	91	45	4	-
21	10.2	8.4	11.0	88	1009.9	6	6	4	21	04	96	10	1	-
22	10.6	9.8	12.1	95	1012.4	8	8	3	23	03	96	10	6	0.1
23	7.9	6.8	9.9	93	1014.3	2	0	9	21	05	96	10	0	-
24	9.3	8.3	10.9	93	1000.5	8	1	3	23	05	96	61	6	3.4
25	7.7	6.4	9.6	91	1005.5	8	8	9	22	03	97	02	2	-
26	6.5	6.5	9.7	100	1005.1	9	9	.	05	02	93	45	2	-
27	6.1	5.7	9.1	97	1005.4	7	5	6	06	04	96	10	1	-
28	5.7	4.8	8.6	94	1007.7	8	6	3	04	07	96	61	6	2.4
29	6.3	2.9	7.5	79	1018.7	8	8	4	01	07	98	03	2	-
30	4.7	2.5	7.3	85	1023.5	7	4	5	04	05	98	02	2	-
31	- 3.1	- 4.8	4.3	88	1031.4	0	0	9	09	02	97	02	0	-

Godz. 07

DNI	TEMPERATURA POWIETRZA T	TEMPERATURA PUNKTU ROSY T_d	PRĘŻNOŚĆ PARY WODNEJ e	WILGOTNOŚĆ WZGLĘDNA U	CIŚNIENIE ATMOSFERYCZNE P_o	ZACHMURZENIE N	N_h	h	WIATR dd	v	WIDZIALNOŚĆ V	POGODA ww	W	OPAD R
1	6.5	6.3	9.5	99	1006.4	7	7	9	11	02	94	10	1	-
2	12.9	11.2	13.3	89	1000.1	6	3	9	23	05	95	10	4	-
3	15.3	11.2	13.3	77	997.1	5	4	6	21	06	97	03	1	-
4	17.1	12.1	14.1	72	1002.4	5	0	9	21	07	98	02	1	-
5	15.1	13.3	15.3	89	1009.4	0	0	9	24	03	96	10	0	-
6	12.9	12.3	14.3	96	1020.5	8	8	3	06	03	94	10	6	0.0
7	14.4	13.9	15.8	97	1020.9	8	8	2	12	06	95	10	5	0.0
8	14.5	12.9	14.9	90	1015.0	1	0	9	11	05	96	10	0	-
9	13.9	13.5	15.5	98	1013.7	8	8	2	22	03	94	51	2	0.0
10	13.3	12.6	14.6	95	1016.1	8	8	4	08	02	95	10	2	-
11	12.5	11.9	14.0	96	1016.7	8	8	3	13	04	95	51	2	0.0
12	5.9	5.9	9.3	100	1019.3	0	0	9	24	02	91	46	4	-
13	10.1	8.7	11.2	91	1016.5	7	0	9	07	04	96	10	4	-
14	4.8	3.1	7.6	89	1021.0	3	2	6	06	05	97	03	0	-
15	7.9	6.8	9.9	93	1014.9	8	8	3	13	06	96	10	2	-
16	8.4	8.4	11.0	100	1008.0	9	9	.	11	03	92	43	4	-
17	12.4	11.3	13.4	93	1007.2	7	2	5	23	04	96	10	6	0.1
18	8.0	8.0	10.7	100	1011.0	9	9	.	28	01	91	47	4	-
19	11.7	11.5	13.6	99	1007.7	8	8	2	12	03	95	10	2	-
20	10.4	10.4	12.6	100	1002.5	9	9	.	33	01	91	45	4	-
21	5.6	5.1	8.8	97	1010.3	7	3	9	12	02	94	10	1	-
22	10.3	9.7	12.0	96	1013.1	8	7	2	23	05	95	61	2	0.1
23	9.1	8.1	10.8	93	1008.2	8	4	4	20	04	96	61	1	2.0
24	7.8	6.5	9.7	91	1003.4	7	1	4	23	04	97	03	6	1.8
25	7.1	6.4	9.6	96	1005.5	8	8	3	24	02	95	10	6	0.0
26	5.3	5.3	8.9	100	1004.0	9	9	.	06	03	93	47	4	-
27	4.7	3.7	8.0	94	1005.5	7	7	9	06	07	96	10	1	-
28	6.5	5.6	9.1	94	1009.5	8	5	3	02	08	97	60	6	2.6
29	5.6	1.9	7.0	77	1020.9	7	3	4	04	05	98	03	2	-
30	3.4	2.1	7.1	91	1025.0	7	4	5	06	01	98	01	2	-
31	- 5.3	- 6.3	3.8	93	1032.1	0	0	9	09	01	97	02	0	-

Godz. 13

1	18.1	11.6	13.6	66	1004.6	6	1	9	20	02	96	10	2	-
2	17.1	12.8	14.8	76	1001.5	6	6	4	23	05	96	10	6	0.0
3	20.9	14.1	16.1	65	998.9	7	5	5	22	06	97	03	1	-
4	25.5	13.1	15.1	46	1003.9	7	0	9	21	07	98	02	1	-
5	19.1	16.1	18.3	83	1013.0	6	6	5	01	04	96	10	1	-
6	16.2	14.3	16.3	88	1021.6	8	8	3	09	03	96	10	2	-
7	21.4	15.6	17.7	70	1019.0	0	0	9	13	05	96	05	1	-
8	22.1	14.5	16.5	62	1013.4	0	0	9	20	06	96	05	0	-
9	15.9	12.7	14.6	81	1012.9	8	8	4	21	03	96	10	5	0.0
10	14.5	12.9	14.9	90	1017.7	8	8	3	08	04	96	10	5	0.0
11	15.1	14.4	16.4	96	1017.0	8	8	3	22	03	95	10	6	0.9
12	10.9	10.7	12.9	99	1019.1	9	9	.	07	02	93	43	4	-
13	11.7	7.6	10.4	76	1017.3	8	2	4	05	07	97	01	2	-
14	12.8	5.9	9.2	63	1020.2	1	1	9	09	07	97	01	1	-
15	10.5	8.7	11.2	88	1012.2	8	8	2	15	07	95	10	5	0.0
16	11.6	11.2	13.3	98	1006.6	8	8	2	12	04	94	10	4	-
17	15.9	10.5	12.7	70	1010.1	8	2	5	23	03	97	02	2	-
18	11.7	11.1	13.2	96	1011.5	8	8	2	13	02	95	10	4	-
19	14.5	12.3	14.3	87	1007.2	8	8	3	19	02	95	10	2	-
20	13.2	12.7	14.6	96	1003.3	7	4	2	22	04	95	10	4	-
21	14.0	9.1	11.6	72	1010.5	8	2	7	12	03	96	10	2	-
22	11.9	8.5	11.1	80	1014.6	6	6	4	24	06	96	10	6	0.0
23	12.6	11.1	13.2	91	998.5	8	8	4	22	08	96	10	6	7.0
24	10.7	6.2	9.5	74	1005.8	6	6	4	25	06	98	02	1	-
25	9.0	7.7	10.5	92	1006.1	8	8	2	24	02	96	10	2	-
26	10.6	4.6	8.5	67	1004.6	6	6	4	07	02	97	03	4	-
27	7.3	4.3	8.3	81	1005.4	8	6	4	06	07	97	60	2	0.0
28	7.5	3.5	7.9	76	1012.3	7	7	4	03	08	98	21	6	0.2
29	6.3	3.5	7.8	82	1022.4	7	7	4	03	05	98	25	2	0.0
30	6.9	0.9	6.5	65	1026.7	6	6	4	04	03	98	03	1	-
31	4.1	- 3.8	4.6	56	1030.5	0	0	9	14	03	98	01	0	-

Godz. 19

1	14.2	12.6	14.6	90	1002.7	8	8	9	15	02	94	10	2	-
2	12.1	9.8	12.1	86	1000.5	2	0	9	17	04	97	01	1	-
3	19.2	13.9	15.8	71	1000.9	6	1	9	22	06	97	03	1	-
4	24.0	12.4	14.4	48	1005.0	2	2	9	20	07	98	03	1	-
5	14.1	13.0	15.0	93	1017.5	8	8	3	34	02	96	10	2	-
6	15.5	14.5	16.5	94	1021.1	3	3	9	10	03	96	10	1	-
7	18.7	15.7	17.8	83	1017.4	0	0	9	11	05	96	10	0	-
8	15.2	13.2	15.2	88	1013.7	0	0	9	24	04	96	10	0	-
9	14.2	12.4	14.4	89	1012.5	2	2	5	07	02	96	10	1	-
10	13.5	12.2	14.2	92	1018.3	8	8	4	09	04	96	21	6	0.5
11	12.7	11.6	13.6	93	1018.1	0	0	9	24	02	95	10	6	0.0
12	11.1	10.1	12.4	94	1018.5	7	7	4	06	03	95	10	4	-
13	10.8	5.6	9.1	70	1018.6	8	7	6	06	06	97	02	2	-
14	8.8	5.0	8.7	77	1019.5	2	2	9	12	06	96	10	0	-
15	10.6	9.0	11.5	90	1011.3	8	8	3	15	04	95	10	2	-
16	11.3	11.3	13.4	100	1005.3	9	9	.	07	02	91	47	1	-
17	12.7	10.6	12.8	87	1009.9	7	7	9	15	03	96	10	2	-
18	9.5	9.3	11.7	99	1010.4	0	0	9	12	03	93	46	1	-
19	8.7	8.5	11.1	99	1006.8	9	9	.	07	02	91	47	1	-
20	11.5	10.5	12.7	94	1007.9	7	7	4	24	03	97	03	6	0.0
21	12.9	10.0	12.2	83	1011.3	8	5	5	23	04	96	10	2	-
22	9.4	8.4	11.0	93	1015.0	2	1	9	23	04	96	10	8	0.0
23	11.5	8.5	11.1	82	1000.7	7	7	9	25	04	98	01	2	-
24	8.2	6.0	9.4	86	1006.0	6	2	9	24	03	97	01	2	-
25	6.7	6.3	9.5	97	1005.6	6	6	9	10	02	95	28	2	-
26	8.3	6.1	9.4	86	1005.1	6	4	7	09	04	96	10	1	-
27	6.4	5.3	8.9	92	1006.8	8	4	3	04	06	96	61	6	1.1
28	7.1	2.5	7.3	73	1016.0	8	8	4	02	08	98	02	2	-
29	4.9	2.7	7.4	86	1023.5	7	3	5	06	05	98	02	8	0.0
30	1.5	0.1	6.2	91	1029.2	0	0	9	09	02	97	02	1	-
31	- 2.8	- 3.8	4.6	93	1027.7	0	0	9	13	04	97	02	0	-

Godz. 01

DNI	TEMPERATURA POWIETRZA T	TEMPERATURA PUNKTU ROSY T_d	PRĘŻNOŚĆ PARY WODNEJ e	WILGOTNOŚĆ WZGLĘDNA U	CIŚNIENIE ATMOSFERYCZNE P_o	ZACHMURZENIE N	N_h	h	WIATR dd	v	WIDZIALNOŚĆ V	POGODA ww	W	OPAD R
1	4.3	3.8	8.0	97	1011.3	0	0	9	00	00	96	10	0	-
2	12.2	11.6	13.7	96	1005.4	8	8	5	17	01	96	10	2	-
3	11.3	11.1	13.2	99	1005.4	9	9	.	19	01	91	45	0	-
4	12.9	12.3	14.3	96	1008.7	0	0	9	21	02	95	10	0	-
5	14.5	13.4	15.4	93	1013.5	0	0	9	19	03	97	02	0	-
6	13.6	13.1	15.0	97	1017.9	0	0	9	21	01	97	02	0	-
7	11.6	11.2	13.3	98	1025.2	8	8	4	00	00	93	44	2	-
8	10.9	10.5	12.7	97	1025.4	0	0	9	00	00	95	10	0	-
9	13.5	9.4	11.8	76	1017.6	6	6	4	21	04	97	01	1	-
10	14.9	12.6	14.5	86	1012.3	8	8	4	23	01	96	10	2	-
11	8.3	6.1	9.4	86	1023.1	8	8	4	09	03	96	10	2	-
12	10.6	9.2	11.6	91	1019.0	8	8	4	18	02	96	10	2	-
13	6.9	6.5	9.6	97	1018.6	0	0	9	10	01	95	10	1	-
14	3.8	1.2	6.7	83	1022.9	0	0	9	09	03	96	10	1	-
15	0.0	- 1.5	5.5	90	1027.7	0	0	9	14	04	97	02	0	-
16	4.1	2.9	7.5	92	1018.9	7	7	4	17	05	96	10	1	-
17	9.7	8.9	11.4	95	1010.7	0	0	9	20	02	97	02	0	-
18	8.1	7.7	10.5	97	1012.8	4	4	4	00	00	93	44	1	-
19	10.0	9.6	12.0	97	1012.9	0	0	9	00	00	95	10	1	-
20	8.5	8.1	10.8	97	1011.5	0	0	9	14	01	96	10	1	-
21	9.8	9.6	12.0	99	1011.9	0	0	9	15	01	94	10	0	-
22	10.9	10.7	12.9	99	1011.6	8	8	4	12	01	96	21	6	5.3
23	7.5	6.8	9.9	96	1016.5	3	3	4	23	02	96	10	1	-
24	13.0	10.9	13.1	87	1002.7	8	8	4	24	05	96	10	6	0.6
25	7.1	6.7	9.8	97	1006.7	8	8	4	23	01	97	02	2	-
26	6.3	6.1	9.4	98	1006.1	8	8	4	09	01	96	10	2	-
27	6.0	5.5	9.1	97	1006.0	8	6	3	07	02	96	63	6	9.5
28	5.5	5.0	8.7	97	1004.2	8	6	3	10	04	96	61	6	9.9
29	0.8	0.0	6.1	94	1011.7	8	8	4	06	04	97	02	5	0.0
30	- 2.5	- 3.1	4.8	95	1021.4	7	7	5	00	00	97	02	1	-
31	- 5.0	- 6.0	3.9	93	1031.0	0	0	9	08	01	97	02	0	-

Godz. 07

DNI	TEMPERATURA POWIETRZA T	TEMPERATURA PUNKTU ROSY T_d	PRĘŻNOŚĆ PARY WODNEJ e	WILGOTNOŚĆ WZGLĘDNA U	CIŚNIENIE ATMOSFERYCZNE P_o	ZACHMURZENIE N	N_h	h	WIATR dd	v	WIDZIALNOŚĆ V	POGODA ww	W	OPAD R
1	4.2	4.0	8.1	98	1010.5	3	3	9	14	01	95	10	0	-
2	13.1	12.5	14.5	96	1004.3	8	8	4	16	02	96	60	2	0.0
3	10.4	10.2	12.4	99	1006.0	9	9	.	18	02	92	45	4	-
4	12.1	11.9	14.0	99	1011.0	0	0	9	21	01	95	10	0	-
5	12.7	12.5	14.5	99	1014.7	0	0	9	21	04	97	02	0	-
6	10.5	10.5	12.7	100	1019.6	0	0	9	00	00	96	10	0	-
7	11.7	11.5	13.6	99	1025.6	9	9	.	00	00	92	45	4	-
8	12.7	10.2	12.4	85	1023.8	0	0	9	18	03	96	10	0	-
9	10.5	8.9	11.4	90	1016.2	2	2	9	20	02	97	03	1	-
10	12.9	12.0	14.0	94	1013.9	8	8	4	00	00	96	10	1	-
11	7.2	3.7	8.0	78	1023.7	7	7	4	11	04	96	10	2	-
12	10.2	10.0	12.3	99	1018.3	8	8	3	18	01	94	10	6	2.5
13	7.2	7.2	10.2	100	1018.6	8	8	3	06	04	93	42	1	-
14	1.0	0.2	6.2	94	1024.9	2	1	9	08	03	97	01	0	-
15	- 1.0	- 1.6	5.4	96	1026.5	8	8	4	14	03	96	10	1	-
16	4.4	3.4	7.8	93	1016.1	8	8	4	18	04	96	10	1	-
17	8.9	8.3	10.9	96	1010.2	5	1	9	21	04	96	10	1	-
18	7.0	6.8	9.9	98	1013.4	0	0	9	08	01	92	44	4	-
19	8.1	7.9	10.6	99	1012.7	5	3	9	00	00	94	28	4	-
20	8.7	8.5	11.1	99	1011.0	8	8	3	14	02	93	42	1	-
21	9.6	9.4	11.8	99	1013.7	9	9	.	00	00	91	47	1	-
22	10.9	10.3	12.5	96	1010.6	8	8	3	23	01	96	10	6	0.1
23	7.1	6.7	9.8	97	1016.0	8	8	4	20	02	96	10	1	-
24	10.3	9.3	11.7	94	1000.7	8	6	3	28	05	96	61	2	0.0
25	6.9	6.7	9.8	99	1005.5	8	8	4	00	00	96	61	6	0.8
26	6.5	6.1	9.4	97	1004.3	8	8	4	07	03	96	10	2	-
27	6.0	5.1	8.8	94	1006.6	8	8	4	09	03	96	10	6	0.3
28	4.5	4.3	8.3	98	1003.8	8	8	4	10	03	97	60	6	5.2
29	0.1	- 1.1	5.7	92	1015.2	8	8	4	02	04	97	02	2	-
30	- 5.1	- 6.4	3.8	90	1022.6	1	1	9	04	02	97	01	1	-
31	- 6.4	- 7.6	3.5	91	1032.6	0	0	9	06	01	97	02	0	-

Godz. 13

1	19.6	12.9	14.9	65	1007.8	2	0	9	16	01	97	01	1	-
2	17.7	14.4	16.4	81	1004.1	7	2	4	24	01	96	10	6	0.0
3	19.1	14.7	16.7	76	1006.2	1	0	9	19	05	97	01	4	-
4	23.8	13.2	15.2	52	1011.8	2	0	9	23	04	98	03	0	-
5	25.2	15.4	17.5	55	1015.4	0	0	9	26	05	98	02	0	-
6	23.0	17.1	19.4	69	1020.7	0	0	9	36	01	97	02	0	-
7	20.5	15.5	17.6	73	1025.2	0	0	9	11	02	97	02	4	-
8	22.4	9.1	11.6	43	1021.0	6	0	9	17	06	97	01	1	-
9	22.4	12.3	14.3	53	1014.2	1	0	9	24	04	97	03	0	-
10	15.4	10.9	13.1	75	1016.6	8	8	4	03	05	97	02	2	-
11	11.3	7.4	10.3	77	1022.8	8	8	4	14	04	97	02	2	-
12	13.4	12.3	14.3	93	1018.4	8	8	3	04	02	94	10	2	-
13	9.8	5.7	9.1	75	1019.0	7	4	4	09	04	97	01	4	-
14	9.1	1.1	6.6	57	1025.7	0	0	9	12	04	98	02	0	-
15	6.6	0.8	6.5	66	1023.8	0	0	9	16	04	97	01	1	-
16	15.0	9.6	12.0	70	1013.3	4	0	9	19	05	97	03	1	-
17	18.5	12.5	14.5	68	1010.2	6	6	5	23	04	97	03	1	-
18	18.3	12.8	14.8	70	1012.3	6	2	5	18	03	97	01	4	-
19	16.5	11.4	13.4	72	1011.5	6	5	5	15	04	97	03	2	-
20	13.6	11.2	13.3	85	1010.3	8	8	4	15	01	96	10	4	-
21	15.5	10.4	12.6	72	1013.5	5	2	5	20	01	97	01	4	-
22	12.5	9.4	11.8	81	1013.7	6	6	4	25	06	97	01	2	-
23	12.1	8.7	11.3	80	1012.5	8	3	4	20	04	96	10	2	-
24	9.9	7.8	10.6	87	1004.9	8	8	4	24	03	97	03	8	0.7
25	9.1	6.5	9.7	84	1005.3	7	6	4	28	01	96	21	6	3.4
26	7.8	5.8	9.2	87	1003.3	8	8	4	07	04	97	02	6	0.0
27	6.8	5.0	8.7	88	1006.2	8	8	4	10	07	97	02	2	-
28	3.7	3.5	7.8	98	1005.3	8	8	4	04	04	96	20	6	0.4
29	3.1	- 1.0	5.7	74	1017.8	4	3	5	35	03	97	01	1	-
30	2.1	- 5.9	3.9	55	1024.0	0	0	9	03	06	97	02	0	-
31	- 3.0	- 6.4	3.8	77	1032.8	8	8	4	11	04	97	02	1	-

Godz. 19

1	13.6	12.5	14.5	93	1006.9	5	5	6	14	01	96	10	1	-
2	14.3	13.4	15.4	94	1005.0	2	2	6	22	01	95	10	1	-
3	15.8	13.9	15.8	88	1007.3	2	0	9	18	01	96	10	1	-
4	17.3	14.9	17.0	86	1012.8	0	0	9	18	02	97	01	0	-
5	16.0	14.4	16.4	90	1016.8	0	0	9	21	01	98	02	0	-
6	14.3	14.1	16.1	99	1023.4	8	8	4	05	03	96	10	1	-
7	15.8	14.9	17.0	95	1024.6	0	0	9	12	01	96	10	0	-
8	16.6	8.4	11.0	59	1019.0	3	3	9	15	05	97	01	1	-
9	17.3	12.1	14.1	71	1013.2	7	7	5	20	02	97	21	1	0.0
10	10.8	8.8	11.3	87	1020.4	8	8	4	06	02	97	02	2	-
11	11.4	7.7	10.5	78	1020.9	8	8	4	17	04	96	10	2	-
12	9.5	8.7	11.2	95	1019.0	2	2	5	03	02	96	10	1	-
13	8.2	6.2	9.5	87	1020.1	8	8	4	09	04	97	02	2	-
14	2.6	0.5	6.3	86	1026.8	0	0	9	07	01	97	02	0	-
15	4.6	1.6	6.8	81	1021.3	0	0	9	16	05	96	10	0	-
16	12.2	9.7	12.0	85	1011.8	0	0	9	18	04	97	01	1	-
17	13.9	12.6	14.6	92	1012.2	8	8	4	00	00	96	10	2	-
18	11.7	10.9	13.1	95	1012.9	6	5	5	10	01	96	10	1	-
19	11.7	10.3	12.6	91	1012.0	6	6	5	11	03	96	10	1	-
20	10.8	10.6	12.8	99	1010.7	0	0	9	16	02	96	10	1	-
21	11.1	10.5	12.7	96	1013.5	8	8	4	11	02	96	61	2	0.7
22	9.7	8.3	10.9	91	1016.1	7	7	4	24	03	96	10	2	-
23	12.0	8.6	11.2	80	1005.8	8	8	4	20	07	96	10	6	0.0
24	8.4	7.1	10.1	92	1007.4	7	7	4	26	03	97	02	2	-
25	7.3	6.0	9.3	91	1006.4	8	8	4	00	00	96	10	2	-
26	6.7	6.0	9.4	96	1004.7	8	6	3	08	03	96	61	8	2.5
27	6.5	5.4	9.0	93	1005.6	8	6	3	11	05	96	61	6	4.0
28	2.2	1.7	6.9	96	1008.7	8	8	3	03	01	96	20	5	0.0
29	- 1.2	- 2.4	5.1	91	1020.6	6	6	5	05	02	97	03	1	-
30	- 2.3	- 4.5	4.4	85	1027.8	0	0	9	07	03	97	02	0	-
31	- 6.9	- 8.1	3.3	91	1031.7	0	0	9	00	00	96	10	1	-

Godz. 01

DNI	TEMPERATURA POWIETRZA T	TEMPERATURA PUNKTU ROSY T_d	PRĘŻNOŚĆ PARY WODNEJ e	WILGOTNOŚĆ WZGLĘDNA U	CIŚNIENIE ATMOSFERYCZNE P_o	ZACHMURZENIE N	N_h	h	WIATR dd	v	WIDZIALNOŚĆ V	POGODA ww	W	OPAD R
1	5.5	4.6	8.5	94	1010.5	1	1	9	08	01	97	02	0	-
2	13.3	12.8	14.7	96	1004.1	5	5	9	13	02	96	10	6	0.2
3	10.5	10.1	12.4	97	1004.4	0	0	9	17	01	96	10	1	-
4	13.9	12.8	14.8	93	1007.7	3	0	9	18	02	97	02	0	-
5	13.9	13.5	15.5	98	1012.3	1	0	9	18	01	97	02	0	-
6	12.5	11.8	13.8	95	1017.8	0	0	9	18	01	97	02	0	-
7	13.1	13.1	15.1	100	1024.9	9	9	.	09	01	93	47	2	-
8	11.7	10.9	13.1	95	1023.3	0	0	9	12	01	97	02	0	-
9	15.7	11.7	13.7	77	1015.9	3	0	9	20	02	97	01	1	-
10	12.9	12.0	14.0	94	1012.3	2	2	5	35	03	97	01	1	-
11	9.9	7.4	10.3	84	1022.0	8	8	5	09	03	97	02	2	-
12	12.3	11.7	13.8	96	1018.6	8	8	4	23	01	95	95	6	0.3
13	7.5	6.8	9.9	96	1018.5	0	0	9	06	01	96	10	1	-
14	5.0	2.3	7.2	83	1022.2	0	0	9	06	05	98	02	1	-
15	0.4	- 0.4	5.9	94	1025.8	0	0	9	09	01	97	02	0	-
16	4.0	3.3	7.7	95	1016.7	0	0	9	14	03	96	10	1	-
17	10.7	9.5	11.9	92	1009.1	0	0	9	16	02	97	02	1	-
18	10.4	10.4	12.6	100	1012.6	9	9	.	00	00	91	45	4	-
19	11.5	11.1	13.2	97	1012.1	7	7	9	00	00	96	10	1	-
20	10.8	10.0	12.3	95	1010.2	0	0	9	12	02	96	10	0	-
21	8.9	8.5	11.1	97	1012.0	0	0	9	21	01	97	02	0	-
22	11.9	11.3	13.4	96	1010.7	8	8	4	09	01	96	25	2	0.7
23	7.8	7.4	10.3	97	1016.6	7	7	4	22	03	96	10	2	-
24	12.9	11.2	13.3	89	1001.2	8	8	4	21	05	97	21	2	1.3
25	7.1	6.9	9.9	99	1006.7	8	8	5	21	01	97	02	1	-
26	6.9	6.5	9.6	97	1005.8	7	7	9	00	00	97	02	2	-
27	6.3	5.8	9.3	97	1005.6	8	8	3	06	05	96	50	6	0.5
28	5.9	5.5	9.0	97	1004.1	8	7	3	09	05	96	61	6	4.5
29	0.9	0.1	6.1	94	1013.7	8	8	4	36	05	97	02	5	0.0
30	- 3.0	- 4.3	4.4	90	1022.0	7	7	4	36	02	97	02	1	-
31	- 4.8	- 5.4	4.1	95	1031.1	0	0	9	36	01	97	02	0	-

Godz. 07

DNI	TEMPERATURA POWIETRZA T	TEMPERATURA PUNKTU ROSY T_d	PRĘŻNOŚĆ PARY WODNEJ e	WILGOTNOŚĆ WZGLĘDNA U	CIŚNIENIE ATMOSFERYCZNE P_o	ZACHMURZENIE N	N_h	h	WIATR dd	v	WIDZIALNOŚĆ V	POGODA ww	W	OPAD R
1	6.5	5.6	9.1	94	1009.4	7	7	6	06	02	96	10	1	-
2	13.1	12.7	14.7	98	1003.5	8	8	9	00	00	96	10	6	0.0
3	9.9	9.7	12.0	99	1004.6	1	0	9	15	01	95	10	0	-
4	12.5	11.9	14.0	96	1010.0	2	0	9	19	02	96	10	0	-
5	13.5	12.4	14.4	93	1013.8	0	0	9	18	01	96	10	0	-
6	9.7	9.5	11.9	99	1020.0	9	9	.	00	00	91	47	1	-
7	12.9	12.9	14.9	100	1025.0	8	8	2	07	01	93	51	4	0.0
8	10.9	9.7	12.0	92	1021.7	1	0	9	15	02	97	03	0	-
9	12.4	9.9	12.2	85	1015.1	0	0	9	21	02	97	02	0	-
10	13.2	12.3	14.3	94	1014.6	7	4	4	36	01	96	10	1	-
11	8.5	6.8	9.9	89	1022.6	8	8	4	12	03	97	02	2	-
12	12.3	12.3	14.3	100	1018.4	9	9	.	33	02	92	47	9	4.6
13	9.1	8.3	10.9	95	1018.3	8	8	4	05	03	96	10	1	-
14	1.8	0.2	6.2	89	1024.4	2	2	5	05	04	97	02	0	-
15	- 1.0	- 1.7	5.4	95	1024.3	0	0	9	10	03	97	02	0	-
16	6.1	5.4	9.0	95	1014.3	8	8	4	13	03	96	10	1	-
17	10.8	8.8	11.3	87	1009.3	6	5	9	20	02	97	02	1	-
18	8.3	8.3	11.0	100	1012.8	9	9	.	00	00	92	43	4	-
19	11.3	10.9	13.0	98	1011.3	7	3	5	12	02	95	60	2	1.4
20	9.4	9.0	11.5	97	1009.4	0	0	9	12	03	96	10	0	-
21	10.7	9.9	12.2	95	1013.2	7	7	5	19	01	96	10	1	-
22	10.9	9.7	12.0	92	1011.8	7	7	4	24	04	97	01	2	-
23	6.3	6.1	9.4	98	1015.8	8	8	3	22	01	94	28	2	-
24	9.3	8.9	11.4	97	1001.7	8	6	3	25	04	97	60	6	2.0
25	7.0	6.8	9.9	98	1005.3	8	6	3	22	01	96	61	6	2.3
26	7.0	6.1	9.4	94	1004.0	8	4	4	06	01	97	02	2	-
27	6.0	5.8	9.2	98	1005.7	8	8	3	06	04	96	53	6	1.5
28	4.6	3.9	8.1	95	1004.2	8	8	3	06	04	97	02	6	0.1
29	0.8	0.0	6.1	94	1016.4	8	8	4	34	04	97	02	7	0.1
30	- 4.3	- 5.5	4.0	91	1022.6	0	0	9	03	02	97	01	1	-
31	- 6.8	- 7.6	3.4	94	1032.8	0	0	9	01	01	97	02	0	-

Godz. 13

1	18.1	12.8	14.8	71	1007.5	7	7	9	14	03	97	03	1	-
2	19.4	12.9	14.9	66	1003.4	3	3	4	21	04	97	01	1	-
3	22.8	11.3	13.4	48	1004.3	4	2	5	20	06	97	03	1	-
4	25.3	12.2	14.2	44	1010.4	1	0	9	18	06	97	02	0	-
5	25.1	13.7	15.6	49	1015.0	0	0	9	21	07	97	02	0	-
6	15.7	14.0	15.9	89	1022.1	8	8	4	36	01	96	10	4	-
7	17.8	14.9	17.0	83	1025.4	0	0	9	09	01	97	01	5	0.0
8	22.6	13.8	15.7	57	1019.6	7	0	9	15	03	97	02	1	-
9	22.7	10.5	12.7	46	1013.4	0	0	9	21	04	97	02	0	-
10	15.2	11.7	13.8	80	1017.3	7	7	5	02	04	97	02	2	-
11	12.3	9.8	12.1	85	1021.1	8	8	4	16	05	97	02	6	0.2
12	14.1	12.3	14.3	89	1018.8	7	7	4	36	01	96	10	4	-
13	10.1	6.2	9.5	77	1019.0	8	8	4	07	05	97	02	2	-
14	9.9	0.6	6.4	52	1025.2	0	0	9	08	04	97	02	0	-
15	5.0	1.2	6.7	76	1022.0	8	8	4	12	06	96	10	1	-
16	17.7	10.7	12.8	63	1011.2	0	0	9	15	03	97	02	1	-
17	17.2	12.4	14.4	73	1010.4	7	7	9	22	04	97	01	2	-
18	15.7	12.8	14.8	83	1012.5	7	7	9	00	00	96	10	4	-
19	18.2	13.1	15.1	72	1010.6	0	0	9	14	03	97	01	6	0.0
20	17.5	11.7	13.8	69	1008.7	7	7	9	14	03	97	03	1	-
21	15.9	9.0	11.4	63	1013.4	3	1	5	18	02	97	02	1	-
22	11.6	9.0	11.5	84	1014.0	8	8	4	24	06	97	03	1	-
23	13.4	7.1	10.1	65	1010.5	7	7	9	18	06	97	02	2	-
24	9.8	6.2	9.4	78	1005.0	8	6	4	24	04	98	03	6	0.1
25	9.7	6.3	9.5	79	1006.1	6	3	4	00	00	97	02	6	1.0
26	7.8	6.7	9.8	93	1003.7	8	4	4	06	03	96	61	6	1.8
27	6.5	4.9	8.7	90	1005.0	8	8	4	06	06	97	02	5	0.0
28	3.8	3.1	7.6	95	1006.1	8	8	3	03	03	96	51	6	0.0
29	4.0	- 0.6	5.9	72	1019.1	3	1	9	34	03	97	01	1	-
30	2.7	- 5.0	4.2	57	1024.6	1	1	9	03	04	97	02	0	-
31	0.9	- 5.1	4.2	64	1032.0	0	0	9	09	02	97	02	0	-

Godz. 19

1	16.2	13.8	15.7	85	1005.8	8	8	9	13	01	96	21	2	0.0
2	14.0	12.4	14.4	90	1004.1	6	6	9	18	01	96	10	1	-
3	16.0	12.6	14.6	80	1005.8	3	0	9	18	01	97	02	1	-
4	17.8	13.4	15.4	76	1011.4	0	0	9	18	02	97	01	0	-
5	18.0	14.0	16.0	77	1015.6	0	0	9	17	01	97	02	0	-
6	14.5	13.6	15.6	94	1023.4	8	8	4	04	03	96	10	2	-
7	16.0	14.4	16.4	90	1023.6	0	0	9	06	02	97	02	0	-
8	16.7	12.4	14.4	76	1018.2	7	7	9	14	03	97	03	2	-
9	17.0	12.5	14.5	75	1012.3	8	8	9	00	00	97	03	6	0.0
10	12.1	8.5	11.1	79	1020.1	8	8	5	06	04	97	02	2	-
11	12.2	10.5	12.7	89	1019.8	8	8	4	15	03	96	10	2	-
12	11.7	9.9	12.2	89	1018.7	0	0	9	06	02	97	02	1	-
13	8.9	4.4	8.4	73	1019.8	8	8	5	06	06	97	02	2	-
14	4.6	0.7	6.4	76	1025.8	0	0	9	07	03	97	02	0	-
15	5.9	3.3	7.7	83	1019.1	6	6	5	14	04	96	10	2	-
16	12.7	11.2	13.3	91	1009.6	0	0	9	13	02	97	01	1	-
17	11.7	10.3	12.6	91	1011.9	4	0	9	00	00	95	10	1	-
18	13.3	12.6	14.6	95	1012.5	3	3	9	00	00	96	10	1	-
19	12.5	10.8	13.0	89	1010.6	0	0	9	13	02	96	10	0	-
20	15.6	10.7	12.9	73	1009.3	2	2	5	16	04	97	01	1	-
21	12.2	9.9	12.2	86	1012.9	8	8	9	00	00	96	10	1	-
22	10.3	8.7	11.2	90	1016.0	6	6	4	22	04	97	02	2	-
23	11.1	10.3	12.5	95	1004.1	8	6	4	19	06	96	61	2	1.2
24	7.3	6.4	9.6	94	1007.5	1	1	9	21	02	98	01	1	-
25	7.5	6.4	9.6	93	1006.3	7	7	9	19	01	97	01	2	-
26	6.9	6.5	9.6	97	1005.3	8	7	4	02	03	96	61	6	5.7
27	6.5	6.1	9.4	97	1004.5	8	7	2	06	06	96	61	6	14.1
28	2.2	1.7	6.9	96	1009.6	8	8	3	36	03	96	51	5	0.2
29	- 0.6	- 1.8	5.4	92	1021.0	2	0	9	36	02	97	02	1	-
30	- 1.2	- 3.7	4.6	83	1028.0	0	0	9	02	03	97	02	0	-
31	- 3.6	- 6.5	3.8	80	1031.2	3	3	5	12	02	97	01	1	-

Godz. 01

DNI	TEMPERATURA POWIETRZA T	TEMPERATURA PUNKTU ROSY T_d	PRĘŻNOŚĆ PARY WODNEJ e	WILGOTNOŚĆ WZGLĘDNA U	CIŚNIENIE ATMOSFERYCZNE P_o	ZACHMURZENIE N	N_h	h	WIATR dd	v	WIDZIALNOŚĆ V	POGODA ww	W	OPAD R
1	9.3	8.1	10.8	92	1008.5	6	6	6	08	01	97	03	1	-
2	11.9	11.9	13.9	100	1002.7	2	2	6	21	01	93	42	8	0.0
3	11.0	10.6	12.8	97	1002.4	3	3	9	16	01	95	10	0	-
4	14.0	12.2	14.2	89	1005.8	3	0	9	20	01	97	01	1	-
5	13.8	11.9	14.0	89	1010.2	0	0	9	17	02	97	02	0	-
6	12.8	12.8	14.8	100	1018.7	0	0	9	02	04	93	44	0	-
7	14.0	13.8	15.8	99	1023.9	8	8	2	12	02	95	10	5	0.0
8	14.0	12.4	14.4	90	1020.2	0	0	9	14	01	97	02	0	-
9	13.8	11.4	13.5	85	1014.4	0	0	9	20	01	97	02	0	-
10	12.7	12.1	14.2	96	1013.2	8	8	5	35	01	96	10	2	-
11	11.6	9.2	11.7	85	1020.1	8	7	4	10	03	96	60	2	0.0
12	12.7	12.3	14.3	98	1018.7	0	0	9	31	01	95	10	6	0.4
13	10.7	8.9	11.4	89	1017.7	8	8	5	10	04	96	10	1	-
14	6.0	4.6	8.5	91	1021.3	8	8	4	06	05	97	02	2	-
15	2.0	0.4	6.3	89	1022.1	0	0	9	10	04	97	02	0	-
16	7.4	6.5	9.7	94	1012.7	2	2	3	14	03	96	10	1	-
17	7.7	7.7	10.5	100	1007.0	0	0	9	17	01	92	44	4	-
18	12.7	12.5	14.5	99	1011.4	8	7	4	07	01	95	61	2	0.1
19	12.7	12.3	14.3	98	1010.3	8	8	3	09	01	95	10	2	-
20	13.6	12.5	14.5	93	1006.7	0	0	9	13	01	96	10	1	-
21	11.8	10.0	12.3	89	1011.2	8	8	4	27	02	97	03	2	-
22	10.2	10.0	12.3	99	1012.2	8	3	4	33	01	96	61	6	16.1
23	7.2	6.8	9.9	97	1015.9	2	2	5	20	01	96	10	1	-
24	11.4	9.4	11.8	88	1000.2	8	7	3	26	02	96	61	2	0.1
25	7.4	7.4	10.3	100	1006.6	7	7	4	23	01	95	10	2	-
26	7.0	7.0	10.0	100	1004.8	8	8	5	03	01	96	10	6	0.0
27	7.0	5.9	9.3	93	1004.7	8	3	5	05	04	97	01	2	-
28	5.0	5.0	8.7	100	1003.2	8	7	4	03	08	96	61	6	1.5
29	1.3	- 0.1	6.1	91	1016.1	7	2	4	36	02	97	03	5	0.2
30	- 2.2	- 2.8	5.0	95	1022.1	0	0	9	02	02	97	02	0	-
31	- 2.8	- 3.4	4.7	95	1031.0	0	0	9	06	02	97	02	0	-

Godz. 07

DNI	TEMPERATURA POWIETRZA T	TEMPERATURA PUNKTU ROSY T_d	PRĘŻNOŚĆ PARY WODNEJ e	WILGOTNOŚĆ WZGLĘDNA U	CIŚNIENIE ATMOSFERYCZNE P_o	ZACHMURZENIE N	N_h	h	WIATR dd	v	WIDZIALNOŚĆ V	POGODA ww	W	OPAD R
1	7.8	7.6	10.4	99	1007.2	7	2	5	09	02	95	10	1	-
2	11.3	11.3	13.4	100	1002.4	9	9	.	18	01	92	43	4	-
3	10.9	8.7	11.2	86	1002.2	4	3	9	16	01	95	10	1	-
4	13.6	12.1	14.1	91	1007.7	2	0	9	20	02	96	10	0	-
5	13.5	12.2	14.2	92	1011.8	0	0	9	17	02	96	10	0	-
6	12.8	12.8	14.8	100	1020.8	7	7	5	01	03	95	10	4	-
7	12.6	12.6	14.6	100	1023.4	8	8	2	12	02	93	44	4	-
8	11.8	11.0	13.2	95	1019.0	3	0	9	13	02	96	10	0	-
9	11.2	11.2	13.3	100	1014.6	9	9	.	27	02	92	47	0	-
10	12.9	11.8	13.8	93	1015.5	8	8	5	04	02	96	10	2	-
11	10.6	9.4	11.8	92	1019.1	8	8	4	12	03	97	21	2	1.0
12	9.0	9.0	11.5	100	1019.1	0	0	9	19	01	92	44	4	-
13	8.8	8.4	11.0	97	1017.7	8	7	3	08	07	95	61	1	0.1
14	3.0	1.5	6.8	90	1022.6	1	0	9	07	03	97	03	1	-
15	1.8	0.7	6.4	93	1019.7	6	6	3	13	03	96	10	1	-
16	8.3	7.9	10.6	97	1010.5	6	5	4	10	02	96	10	1	-
17	11.0	11.0	13.1	100	1008.1	9	9	.	21	01	93	45	4	-
18	11.8	11.8	13.8	100	1011.3	9	9	.	18	01	91	47	6	0.1
19	13.2	12.8	14.8	98	1009.1	8	8	3	13	02	95	10	2	-
20	9.8	9.4	11.8	97	1005.9	3	0	9	08	02	96	10	0	-
21	9.1	9.1	11.6	100	1012.6	9	9	.	23	01	91	47	2	-
22	9.9	9.9	12.2	100	1013.0	8	8	3	26	01	93	44	6	0.8
23	6.9	6.7	9.8	99	1013.1	8	2	5	15	02	96	10	1	-
24	8.2	7.4	10.3	94	1002.8	8	8	4	27	02	97	21	6	2.0
25	7.1	7.1	10.1	100	1005.5	8	8	3	26	01	95	10	6	0.2
26	6.9	6.9	9.9	100	1003.6	8	8	5	04	01	96	10	2	-
27	6.6	5.2	8.9	91	1004.2	8	8	4	08	05	97	03	2	-
28	3.8	3.8	8.0	100	1004.5	8	8	4	03	05	97	21	6	0.7
29	2.2	1.7	6.9	96	1018.5	8	8	4	34	02	97	03	2	-
30	- 2.8	- 3.8	4.6	93	1023.6	7	7	4	06	03	97	03	1	-
31	- 5.8	- 5.8	4.0	100	1032.0	0	0	9	05	01	97	02	0	-

Godz. 13

DNI	TEMPERATURA POWIETRZA T	TEMPERATURA PUNKTU ROSY T_d	PRĘŻNOŚĆ PARY WODNEJ e	WILGOTNOŚĆ WZGLĘDNA U	CIŚNIENIE ATMOSFERYCZNE P_o	ZACHMURZENIE N	N_h	h	WIATR dd	v	WIDZIALNOŚĆ V	POGODA ww	W	OPAD R
1	14.6	11.1	13.2	79	1005.8	7	7	9	13	01	96	10	2	-
2	19.9	13.7	15.7	67	1002.1	0	0	9	22	02	97	02	4	-
3	23.0	12.6	14.6	52	1001.7	6	0	9	21	02	97	03	1	-
4	27.8	11.6	13.7	37	1008.0	1	0	9	17	03	98	01	0	-
5	25.8	14.6	16.6	50	1012.8	0	0	9	19	03	97	02	0	-
6	15.2	13.8	15.8	91	1022.3	8	8	3	06	02	96	10	5	0.0
7	24.9	15.0	17.0	68	1022.9	0	0	9	14	03	97	02	4	-
8	20.3	14.4	16.4	69	1017.2	7	0	9	14	01	96	10	1	-
9	15.4	12.9	14.9	85	1013.4	7	7	4	30	01	96	10	4	-
10	14.5	11.7	13.8	84	1018.7	8	8	4	04	02	97	02	2	-
11	14.2	12.6	14.6	90	1018.3	8	8	3	16	03	96	10	6	0.0
12	15.0	11.1	13.2	77	1018.4	3	3	9	02	01	96	10	4	-
13	9.2	7.1	10.1	87	1017.3	8	8	4	06	05	97	03	6	1.5
14	11.8	2.1	7.1	51	1023.2	0	0	9	08	04	98	02	0	-
15	5.2	3.8	8.0	90	1018.2	8	8	4	14	07	96	10	2	-
16	18.4	12.8	14.7	70	1008.2	6	6	6	18	03	97	03	1	-
17	16.6	12.7	14.6	78	1010.2	6	3	9	24	01	96	10	4	-
18	13.4	13.0	15.0	98	1011.7	9	9	.	22	01	92	43	4	-
19	17.6	14.1	16.1	80	1008.6	5	3	4	14	03	97	01	6	0.2
20	20.4	11.2	13.3	56	1005.2	4	4	5	19	06	97	03	0	-
21	14.4	7.6	10.4	64	1012.2	7	4	5	11	02	97	02	4	-
22	10.3	9.7	12.0	96	1014.7	8	8	3	25	02	95	10	4	-
23	11.7	6.5	9.6	70	1006.5	7	7	5	21	05	97	21	1	0.0
24	10.0	6.4	9.6	78	1005.7	8	4	4	26	02	97	03	2	-
25	9.8	6.9	9.9	82	1005.7	7	6	4	30	01	97	03	2	-
26	8.1	7.9	10.6	99	1003.8	8	7	3	06	02	96	61	6	2.0
27	6.8	5.9	9.3	94	1003.7	8	7	4	08	04	96	61	5	0.0
28	2.7	2.2	7.2	96	1007.7	8	8	3	01	05	96	20	6	0.5
29	5.2	0.6	6.4	72	1020.1	6	6	4	01	03	97	03	1	-
30	3.2	- 4.3	4.4	58	1026.1	1	1	5	05	05	97	03	1	-
31	2.0	- 2.0	5.3	75	1030.9	0	0	9	06	02	97	02	0	-

Godz. 19

DNI	TEMPERATURA POWIETRZA T	TEMPERATURA PUNKTU ROSY T_d	PRĘŻNOŚĆ PARY WODNEJ e	WILGOTNOŚĆ WZGLĘDNA U	CIŚNIENIE ATMOSFERYCZNE P_o	ZACHMURZENIE N	N_h	h	WIATR dd	v	WIDZIALNOŚĆ V	POGODA ww	W	OPAD R
1	15.8	15.3	17.4	97	1003.8	7	7	6	13	01	96	13	2	-
2	14.0	12.2	14.2	89	1002.5	0	0	9	19	01	96	10	1	-
3	18.5	12.3	14.3	67	1003.6	7	7	6	19	02	97	03	1	-
4	20.4	12.3	14.3	60	1009.2	2	0	9	17	02	97	02	0	-
5	16.3	13.5	15.4	83	1015.1	0	0	9	00	00	96	10	0	-
6	14.4	14.0	16.0	98	1022.9	8	8	3	05	02	96	10	2	-
7	18.2	15.3	17.4	83	1021.4	0	0	9	13	02	96	10	0	-
8	17.0	12.5	14.5	75	1015.4	0	0	9	13	02	96	10	1	-
9	11.9	11.3	13.4	96	1012.4	8	0	9	01	02	96	10	1	-
10	13.1	10.2	12.5	83	1019.7	8	8	5	07	03	97	02	2	-
11	14.5	13.4	15.4	93	1017.7	8	8	3	29	01	96	10	2	-
12	10.0	9.6	12.0	97	1018.4	6	6	5	03	04	96	10	1	-
13	9.6	5.7	9.2	77	1018.6	8	8	5	07	04	97	02	2	-
14	5.6	2.1	7.1	78	1023.0	0	0	9	09	03	97	02	0	-
15	7.6	6.3	9.5	91	1015.5	8	8	3	13	04	95	10	2	-
16	11.8	11.2	13.3	96	1007.0	0	0	9	00	00	95	10	1	-
17	13.4	12.9	14.8	96	1011.2	8	8	5	31	01	96	10	6	0.1
18	12.8	12.4	14.4	98	1011.3	8	8	4	10	01	95	10	4	-
19	13.5	13.0	14.9	97	1008.2	4	4	4	10	01	96	10	1	-
20	13.2	11.1	13.2	87	1008.3	6	6	5	22	03	97	01	1	-
21	11.2	9.2	11.6	88	1012.4	7	7	5	13	01	96	60	2	0.0
22	9.0	8.0	10.7	93	1016.0	6	6	9	21	01	96	10	1	-
23	13.3	11.6	13.7	90	1001.2	8	8	4	25	06	97	03	6	1.8
24	7.8	6.3	9.5	90	1007.3	5	3	5	21	01	97	03	1	-
25	8.4	8.0	10.7	97	1005.7	8	8	5	00	00	96	10	2	-
26	7.6	6.3	9.5	91	1004.6	8	8	4	05	03	97	02	6	0.7
27	5.7	5.5	9.0	98	1003.7	8	7	3	05	05	95	63	6	13.2
28	2.2	1.2	6.6	93	1011.9	8	8	4	04	05	97	20	6	0.1
29	0.4	- 0.7	5.8	92	1021.6	0	0	9	01	01	97	01	1	-
30	- 0.2	- 2.0	5.3	88	1029.1	0	0	9	04	03	97	02	0	-
31	- 2.5	- 5.4	4.1	80	1029.0	0	0	9	08	02	97	02	0	-

Godz. 01

DNI	TEMPERATURA POWIETRZA T	TEMPERATURA PUNKTU ROSY T_d	PRĘŻNOŚĆ PARY WODNEJ e	WILGOTNOŚĆ WZGLĘDNA U	CIŚNIENIE ATMOSFERYCZNE P_0	ZACHMURZENIE N	N_h	h	WIATR dd	v	WIDZIALNOŚĆ V	POGODA ww	W	OPAD R
1	8.9	7.2	10.2	89	1007.5	8	0	9	09	01	96	10	2	-
2	11.8	11.4	13.5	97	1002.1	7	7	9	15	01	95	10	2	-
3	11.2	10.4	12.6	95	999.9	6	1	9	12	02	96	10	1	-
4	15.5	11.7	13.7	78	1003.9	6	0	9	14	01	96	10	1	-
5	15.9	12.9	14.8	82	1008.3	0	0	9	18	01	97	02	0	-
6	13.9	13.5	15.5	98	1018.9	8	8	4	00	00	95	10	1	-
7	13.7	13.0	15.0	95	1021.4	8	8	4	09	03	93	44	2	-
8	16.0	13.5	15.5	85	1017.4	0	0	9	10	03	97	02	0	-
9	12.8	12.4	14.4	98	1014.3	9	9	.	00	00	92	45	0	-
10	12.4	11.7	13.7	95	1013.5	8	8	4	34	02	95	10	1	-
11	12.6	11.7	13.7	94	1017.4	8	8	4	09	03	96	10	2	-
12	10.0	9.8	12.1	99	1019.4	0	0	9	00	00	93	46	0	-
13	9.6	9.4	11.8	99	1015.9	3	3	9	04	03	96	10	1	-
14	8.2	5.8	9.2	85	1019.3	8	8	4	07	03	97	02	2	-
15	8.6	6.2	9.5	85	1016.8	8	8	5	12	07	97	02	2	-
16	8.4	7.8	10.6	96	1010.4	0	0	9	11	03	95	10	1	-
17	12.6	12.2	14.2	98	1006.5	8	8	4	25	02	96	10	4	-
18	11.6	11.2	13.3	98	1010.9	8	8	4	00	00	96	10	6	0.2
19	11.9	11.5	13.6	97	1008.6	8	8	5	12	01	96	10	1	-
20	13.5	12.2	14.2	92	1005.0	6	6	5	09	01	96	10	2	-
21	7.4	6.3	9.5	93	1010.6	0	0	9	14	01	95	10	1	-
22	9.0	8.4	11.0	96	1013.5	0	0	9	27	01	96	10	6	0.9
23	6.4	6.2	9.5	98	1015.2	2	2	5	00	00	95	10	1	-
24	9.6	8.6	11.2	93	1001.5	8	8	4	24	02	96	61	8	4.0
25	7.4	7.2	10.1	99	1005.8	8	3	4	27	01	96	61	2	0.0
26	7.6	7.4	10.3	99	1004.4	8	8	4	03	02	96	10	6	0.1
27	7.5	5.7	9.2	89	1003.5	8	8	5	06	04	97	02	2	-
28	4.4	3.4	7.8	93	1005.9	8	8	3	03	04	96	61	6	4.9
29	5.0	2.3	7.2	83	1018.2	7	7	5	36	04	97	02	2	-
30	3.2	1.7	6.9	90	1023.0	6	6	9	02	02	97	01	2	-
31	- 1.2	- 3.7	4.6	83	1030.7	0	0	9	06	01	97	02	1	-

Godz. 07

DNI	TEMPERATURA POWIETRZA T	TEMPERATURA PUNKTU ROSY T_d	PRĘŻNOŚĆ PARY WODNEJ e	WILGOTNOŚĆ WZGLĘDNA U	CIŚNIENIE ATMOSFERYCZNE P_0	ZACHMURZENIE N	N_h	h	WIATR dd	v	WIDZIALNOŚĆ V	POGODA ww	W	OPAD R
1	8.4	7.8	10.6	96	1006.3	7	7	5	09	01	96	10	2	-
2	9.2	9.2	11.6	100	1001.4	9	9	.	00	00	92	45	4	-
3	12.4	10.9	13.0	90	998.7	6	6	5	12	02	96	10	2	-
4	15.5	11.7	13.7	78	1004.6	6	0	9	00	00	96	10	1	-
5	11.6	11.2	13.3	98	1010.4	0	0	9	14	01	95	10	0	-
6	13.3	13.3	15.3	100	1020.1	8	8	3	00	00	93	44	2	-
7	13.7	12.4	14.4	92	1021.1	9	9	.	09	04	92	45	4	-
8	14.3	11.9	13.9	86	1015.6	2	0	9	12	02	97	03	0	-
9	13.7	13.2	15.1	97	1014.0	9	9	.	00	00	93	45	4	-
10	12.6	11.5	13.5	93	1015.5	8	8	4	00	00	96	10	2	-
11	12.6	11.8	13.9	95	1016.9	8	8	4	14	02	96	10	2	-
12	5.6	5.6	9.1	100	1019.5	9	9	.	00	00	91	45	4	-
13	10.2	8.8	11.3	91	1014.6	8	8	4	07	06	96	61	1	0.8
14	5.4	3.7	8.0	89	1020.3	8	8	4	09	05	97	02	2	-
15	7.7	7.1	10.0	96	1014.5	8	8	4	11	05	96	10	2	-
16	7.6	7.6	10.4	100	1008.5	9	9	.	09	01	92	45	4	-
17	12.0	11.0	13.2	94	1008.4	8	8	4	27	01	95	10	2	-
18	9.4	9.4	11.8	100	1011.4	9	9	.	00	00	91	45	4	-
19	12.4	12.2	14.2	99	1007.6	8	8	5	12	02	95	10	2	-
20	12.0	11.2	13.3	95	1002.9	7	7	5	09	01	95	10	1	-
21	5.8	5.6	9.1	98	1010.9	7	7	5	12	02	93	42	4	-
22	9.2	9.0	11.5	99	1014.7	8	8	4	25	01	93	44	4	-
23	7.7	7.7	10.5	100	1009.9	8	8	4	14	03	96	25	4	0.8
24	8.0	7.1	10.1	94	1004.2	8	8	4	26	04	96	10	6	3.1
25	7.0	6.3	9.6	96	1006.0	8	8	4	00	00	94	21	6	1.3
26	7.2	7.2	10.2	100	1002.8	8	5	4	05	02	96	61	6	2.6
27	6.6	5.0	8.7	90	1003.3	8	8	4	07	04	97	21	2	0.2
28	3.6	2.3	7.2	91	1007.5	8	8	3	02	05	96	61	6	6.2
29	3.4	2.1	7.1	91	1019.9	8	8	5	36	02	97	02	2	-
30	0.2	- 0.9	5.7	92	1024.6	1	1	9	36	02	98	02	1	-
31	- 2.7	- 4.3	4.4	88	1031.1	0	0	9	07	01	97	02	0	-

Godz. 13

1	15.9	11.7	13.7	76	1004.8	8	1	9	09	01	96	10	2	-
2	16.3	15.1	17.2	93	1002.4	8	8	5	24	02	96	10	4	-
3	22.7	12.4	14.4	52	1000.4	6	5	6	22	07	98	03	1	-
4	25.9	12.1	14.1	42	1005.2	8	0	9	22	04	97	02	2	-
5	24.5	19.8	23.0	75	1012.7	0	0	9	22	01	97	02	0	-
6	15.1	14.2	16.2	94	1021.6	8	8	4	09	02	96	10	5	0.1
7	23.1	15.3	17.4	62	1019.1	0	0	9	15	04	96	05	4	-
8	23.3	17.2	19.6	69	1014.2	0	0	9	16	02	97	02	1	-
9	16.1	12.3	14.3	78	1012.9	6	3	5	14	01	96	10	4	-
10	14.6	11.3	13.3	80	1017.4	8	8	4	09	04	96	10	2	-
11	15.1	13.1	15.1	88	1017.5	8	8	4	26	02	96	10	2	-
12	10.6	10.6	12.8	100	1018.5	7	7	4	14	01	93	42	4	-
13	9.6	8.8	11.3	95	1015.4	8	8	4	07	06	96	61	6	4.3
14	9.2	6.6	9.8	84	1020.1	8	8	4	09	04	97	02	2	-
15	10.4	9.0	11.5	91	1013.0	8	8	4	12	04	96	10	5	0.0
16	11.5	11.5	13.6	100	1006.7	9	9	.	12	01	93	43	4	-
17	15.2	11.1	13.2	77	1010.1	8	8	9	20	01	96	10	1	-
18	12.4	12.0	14.0	98	1011.3	8	8	3	14	01	95	28	4	-
19	16.7	15.5	17.6	93	1007.2	6	2	5	12	01	96	10	2	-
20	13.0	12.3	14.3	95	1004.6	8	6	5	24	02	96	10	2	-
21	14.4	10.0	12.3	75	1010.4	8	3	9	15	02	97	03	4	-
22	11.4	9.4	11.8	88	1015.5	7	7	4	27	02	96	10	4	-
23	12.0	10.9	13.0	93	1002.2	8	8	4	16	04	96	61	8	2.4
24	10.8	6.8	9.9	76	1006.8	5	4	5	24	02	97	03	2	-
25	9.6	7.5	10.4	87	1006.0	8	2	4	30	01	96	10	4	-
26	8.4	6.9	10.0	90	1003.6	8	8	4	08	03	96	10	6	0.0
27	6.4	4.8	8.6	89	1003.4	8	8	4	04	04	96	10	2	-
28	6.0	4.1	8.2	88	1010.8	8	8	4	01	05	98	02	6	3.5
29	6.6	- 0.7	5.8	59	1021.3	7	7	5	36	03	97	02	2	-
30	5.6	0.5	6.3	69	1025.8	2	2	5	03	06	98	02	0	-
31	2.6	- 0.1	6.1	82	1030.4	1	1	5	12	03	97	02	0	-

Godz. 19

1	14.5	12.1	14.1	86	1003.1	8	8	9	00	00	96	10	2	-
2	15.1	13.1	15.1	88	1001.4	3	0	9	24	01	97	03	1	-
3	16.7	13.4	15.3	81	1002.7	2	0	9	00	00	97	02	1	-
4	21.7	13.7	15.6	60	1006.6	0	0	9	19	01	97	01	1	-
5	17.3	13.6	15.6	79	1015.8	0	0	9	35	05	97	02	0	-
6	14.4	13.5	15.5	94	1021.4	8	8	4	09	03	96	10	2	-
7	21.1	16.7	19.0	76	1017.7	0	0	9	09	03	97	02	0	-
8	17.3	15.8	17.9	91	1013.7	0	0	9	27	01	96	10	0	-
9	14.4	13.0	15.0	91	1012.6	2	0	9	00	00	96	10	1	-
10	13.9	11.5	13.6	85	1017.7	8	8	4	09	02	96	10	2	-
11	14.7	13.8	15.8	94	1018.1	8	8	4	00	00	96	10	2	-
12	11.1	10.1	12.4	94	1017.5	8	8	5	02	03	96	10	4	-
13	8.8	6.7	9.8	86	1017.2	8	8	4	06	04	97	02	6	1.5
14	10.2	7.1	10.0	81	1019.5	8	8	5	09	05	97	02	1	-
15	10.4	9.0	11.5	91	1011.6	8	8	4	12	02	96	10	2	-
16	12.7	12.3	14.3	98	1005.7	0	0	9	00	00	95	10	4	-
17	13.1	11.4	13.5	89	1010.1	8	8	9	12	01	96	10	2	-
18	12.6	11.8	13.9	95	1010.8	7	7	4	09	02	96	10	2	-
19	14.5	12.9	14.9	90	1006.5	7	7	5	09	01	96	10	2	-
20	10.8	9.8	12.1	94	1008.8	7	7	5	25	01	96	10	6	0.1
21	12.0	10.1	12.3	88	1011.4	8	3	4	11	01	96	61	2	0.1
22	9.0	8.6	11.2	97	1016.0	0	0	9	21	01	96	10	9	4.5
23	12.6	10.3	12.5	86	1002.1	8	8	4	27	06	97	01	8	0.5
24	8.6	6.7	9.8	88	1006.7	8	8	5	27	01	96	10	2	-
25	8.6	8.4	11.0	99	1005.1	8	8	4	00	00	96	10	8	0.0
26	8.0	6.0	9.4	87	1003.7	8	8	5	06	05	97	02	2	-
27	5.8	5.1	8.8	95	1004.6	8	8	3	02	06	96	61	5	2.1
28	5.6	2.4	7.3	80	1014.8	8	8	4	36	05	97	02	2	-
29	4.7	3.0	7.6	89	1022.1	7	7	5	36	03	97	02	1	-
30	1.4	- 3.4	4.7	70	1028.7	5	5	9	04	01	97	03	1	-
31	- 0.2	- 2.6	5.0	84	1027.9	0	0	9	09	01	97	02	0	-

Godz. 01

DNI	TEMPERATURA POWIETRZA	TEMPERATURA PUNKTU ROSY	PREŻNOŚĆ PARY WODNEJ	WILGOTNOŚĆ WZGLĘDNA	CIŚNIENIE ATMOSFERYCZNE	ZACHMURZENIE			WIATR		WIDZIALNOŚĆ	POGODA		OPAD
	T	T_d	e	U	P_o	N	N_h	h	dd	v	V	ww	W	R
1	10.3	9.5	11.9	95	1007.9	2	2	5	09	02	96	10	1	-
2	10.7	10.7	12.9	100	1002.9	1	1	9	18	02	94	10	1	-
3	11.3	10.9	13.0	98	1001.6	6	0	9	16	02	95	10	1	-
4	14.4	13.3	15.3	93	1006.0	2	0	9	16	03	96	10	1	-
5	13.5	12.6	14.6	94	1010.0	0	0	9	18	02	96	10	0	-
6	13.9	13.7	15.7	99	1018.6	5	5	9	36	02	96	12	1	-
7	14.3	14.3	16.3	100	1022.5	9	9	.	09	02	93	47	2	-
8	16.1	14.2	16.2	88	1019.3	0	0	9	14	03	96	10	0	-
9	11.6	11.2	13.3	98	1014.9	0	0	9	22	01	96	10	0	-
10	12.7	12.7	14.7	100	1014.0	9	9	.	04	02	92	47	0	-
11	13.1	12.5	14.5	96	1018.3	8	8	4	09	05	96	10	6	0.4
12	13.6	13.4	15.4	99	1018.9	8	8	3	00	00	93	44	6	0.1
13	12.1	11.7	13.8	98	1015.2	8	6	3	09	07	96	61	2	0.4
14	8.7	7.0	10.0	89	1018.9	8	8	5	09	09	96	10	6	2.4
15	7.7	5.9	9.3	89	1019.0	8	8	4	12	06	96	10	1	-
16	10.3	9.7	12.0	96	1011.2	7	0	9	11	02	95	10	1	-
17	10.5	10.3	12.5	99	1007.5	0	0	9	22	03	95	10	0	-
18	12.7	12.7	14.7	100	1011.1	8	4	2	00	00	94	61	4	16.3
19	13.9	13.2	15.2	95	1009.0	8	8	5	14	05	96	10	2	-
20	14.3	12.9	14.8	91	1005.2	7	7	6	14	02	94	10	1	-
21	7.2	6.8	9.9	97	1012.1	0	0	9	00	00	93	46	1	-
22	10.3	10.1	12.4	99	1013.1	8	4	5	27	05	95	61	4	0.1
23	6.6	6.4	9.6	98	1016.5	2	2	5	22	03	96	10	1	-
24	10.4	10.0	12.3	97	1001.6	8	8	3	30	06	96	61	8	4.4
25	8.1	7.9	10.6	99	1006.1	8	8	5	00	00	96	61	2	2.4
26	7.9	6.8	9.9	93	1004.2	8	8	5	09	03	96	21	6	0.2
27	7.7	5.9	9.3	89	1003.2	8	8	4	09	08	96	10	5	0.1
28	5.3	5.1	8.8	98	1003.9	8	6	2	36	08	96	61	6	3.2
29	3.6	1.8	7.0	88	1016.7	8	8	5	02	06	97	02	6	0.0
30	- 1.6	- 2.2	5.2	96	1022.3	0	0	9	36	04	97	02	1	-
31	- 1.7	- 3.3	4.8	89	1030.7	0	0	9	06	03	97	02	0	-

Godz. 07

DNI	TEMPERATURA POWIETRZA	TEMPERATURA PUNKTU ROSY	PREŻNOŚĆ PARY WODNEJ	WILGOTNOŚĆ WZGLĘDNA	CIŚNIENIE ATMOSFERYCZNE	ZACHMURZENIE			WIATR		WIDZIALNOŚĆ	POGODA		OPAD
	T	T_d	e	U	P_o	N	N_h	h	dd	v	V	ww	W	R
1	9.1	8.9	11.4	99	1006.6	6	6	6	09	02	95	10	1	-
2	11.7	11.5	13.6	99	1002.8	3	2	6	22	05	94	10	4	-
3	12.4	11.8	13.9	86	1001.5	7	7	8	16	02	95	10	2	-
4	13.1	12.2	14.2	94	1006.9	4	0	9	16	03	96	10	0	-
5	13.0	12.3	14.3	95	1011.9	0	0	9	00	00	96	10	0	-
6	13.5	13.5	15.5	100	1020.3	9	9	.	04	04	91	45	1	-
7	13.5	13.5	15.5	100	1022.0	9	9	.	12	01	92	45	4	-
8	14.3	12.7	14.7	90	1017.5	6	4	9	14	03	96	10	1	-
9	12.5	12.5	14.5	100	1014.6	9	9	.	00	00	91	43	4	-
10	11.7	11.5	13.6	99	1016.0	8	8	2	00	00	95	10	4	-
11	12.7	12.3	14.3	98	1017.4	8	8	3	14	03	96	10	6	1.7
12	12.4	12.4	14.4	100	1019.3	8	8	2	04	01	93	44	4	-
13	10.9	10.1	12.4	95	1014.0	8	6	1	09	08	95	61	6	8.0
14	6.7	4.4	8.4	85	1020.3	8	4	5	09	08	97	01	2	-
15	6.8	6.1	9.4	96	1016.8	8	8	2	12	06	95	10	2	-
16	11.4	11.2	13.3	99	1008.5	7	7	5	12	03	95	10	2	-
17	10.5	10.3	12.5	99	1009.5	6	4	6	22	04	94	10	1	-
18	12.7	12.7	14.7	100	1011.4	8	8	1	00	00	92	46	6	4.3
19	13.6	13.2	15.2	98	1008.1	7	7	4	12	01	94	10	2	-
20	11.4	10.4	12.6	94	1003.7	5	2	9	14	01	95	10	1	-
21	6.1	5.9	9.3	98	1012.4	6	0	9	00	00	92	44	4	-
22	9.3	9.1	11.6	99	1014.8	8	8	2	25	05	95	10	6	0.1
23	7.3	6.6	9.8	96	1012.6	8	3	5	18	03	96	10	1	-
24	8.4	7.8	10.6	96	1004.5	8	2	3	27	05	97	60	5	4.2
25	7.1	6.9	9.9	99	1006.0	8	3	4	00	00	96	61	6	3.0
26	7.6	6.7	9.8	94	1002.7	8	2	3	05	05	95	61	6	0.3
27	7.4	5.9	9.3	90	1002.3	8	8	4	08	10	96	10	2	-
28	4.5	4.3	8.3	98	1005.0	8	7	2	36	06	96	61	6	2.6
29	3.9	2.9	7.5	93	1018.9	7	7	5	36	06	97	01	5	0.0
30	- 2.8	- 3.2	4.8	97	1023.4	0	0	9	02	05	97	02	0	-
31	- 3.8	- 4.3	4.4	96	1031.5	0	0	9	09	03	96	10	0	-

Godz. 13

1	17.7	13.3	15.3	75	1005.0	7	7	6	16	01	95	05	2	-
2	21.2	13.0	15.0	60	1002.4	6	2	5	25	05	96	05	1	-
3	24.3	12.6	14.6	48	1001.6	6	1	9	21	07	96	05	6	0.0
4	27.6	12.7	14.7	40	1007.1	5	0	9	18	06	97	05	1	-
5	25.6	14.7	16.7	51	1013.1	0	0	9	22	04	97	05	0	-
6	15.1	14.2	16.2	94	1021.9	8	8	2	09	03	95	10	4	-
7	23.5	15.4	17.5	61	1020.7	0	0	9	10	03	96	05	4	-
8	25.4	12.1	14.1	44	1015.0	3	0	9	16	05	96	05	1	-
9	17.1	13.8	15.8	81	1012.9	2	0	9	02	03	96	10	4	-
10	15.6	11.6	13.6	77	1017.2	8	8	4	09	05	96	10	6	0.0
11	16.6	14.7	16.7	89	1017.7	8	8	2	24	02	95	10	2	-
12	13.9	11.9	13.9	88	1018.2	6	6	5	04	05	96	10	4	-
13	10.1	9.9	12.2	99	1015.1	8	5	3	09	12	96	61	6	18.3
14	12.4	7.7	10.5	73	1021.0	1	1	5	11	05	96	05	1	-
15	10.0	8.2	10.8	88	1014.4	7	7	3	14	06	95	10	2	-
16	18.5	14.2	16.2	76	1007.3	7	0	9	14	03	96	10	1	-
17	15.4	13.5	15.4	88	1011.0	7	7	7	27	02	96	10	2	-
18	14.4	12.2	14.2	87	1011.8	7	7	4	18	01	96	10	4	-
19	16.9	14.3	16.3	85	1007.7	7	7	7	16	01	95	10	2	-
20	15.7	12.7	14.6	82	1005.1	8	6	4	18	06	96	61	2	0.0
21	13.5	10.3	12.5	81	1011.3	7	7	9	14	03	96	10	4	-
22	11.5	9.3	11.7	87	1016.0	7	7	4	27	06	96	10	5	0.0
23	10.9	9.3	11.7	90	1004.8	8	3	5	18	08	96	21	6	3.2
24	10.1	7.8	10.6	86	1007.6	7	6	4	27	04	97	03	6	0.6
25	10.1	6.7	9.8	79	1006.4	8	3	4	36	01	96	10	6	0.0
26	8.5	6.1	9.4	85	1002.7	8	8	3	07	08	96	10	6	3.0
27	7.1	6.0	9.3	93	1002.4	8	6	3	04	08	96	61	6	3.0
28	4.1	3.1	7.6	93	1009.0	8	8	2	03	07	96	60	5	0.7
29	6.3	- 1.5	5.5	57	1020.5	7	6	5	04	06	98	01	2	-
30	3.9	- 4.5	4.4	54	1025.5	0	0	9	09	06	98	02	0	-
31	3.0	- 2.8	5.0	66	1030.2	0	0	9	09	04	96	05	0	-

Godz. 19

1	15.8	14.4	16.4	91	1003.6	7	7	6	22	01	94	10	2	-
2	13.6	11.9	14.0	90	1002.7	1	0	9	00	00	96	10	1	-
3	18.3	13.8	15.8	75	1004.3	6	6	5	20	05	96	10	2	-
4	19.9	12.3	14.3	62	1008.6	0	0	9	16	03	96	05	1	-
5	17.7	14.4	16.4	81	1015.6	0	0	9	33	01	96	10	0	-
6	14.5	14.3	16.3	99	1022.0	8	8	1	09	06	94	10	2	-
7	20.5	16.0	18.2	76	1019.4	0	0	9	14	03	96	10	0	-
8	18.0	12.9	14.9	72	1014.3	0	0	9	16	02	96	10	0	-
9	13.9	12.6	14.6	92	1012.6	2	2	8	36	03	95	10	0	-
10	14.6	11.8	13.9	84	1018.2	8	8	5	09	03	96	10	2	-
11	14.7	13.6	15.6	93	1018.8	8	8	2	30	02	94	10	5	0.0
12	12.9	12.0	14.0	94	1017.3	8	8	5	04	05	96	10	2	-
13	8.8	8.4	11.0	97	1017.1	8	5	4	08	09	96	61	6	9.4
14	9.6	6.2	9.4	79	1020.6	0	0	9	10	05	96	10	0	-
15	10.2	9.2	11.6	93	1013.0	5	0	9	14	05	95	10	2	-
16	15.1	14.2	16.2	94	1006.3	0	0	9	14	02	95	10	1	-
17	13.5	13.3	15.3	99	1011.7	8	6	2	00	00	94	63	6	7.7
18	12.9	12.3	14.3	96	1011.0	7	7	7	09	02	96	10	2	-
19	14.9	13.8	15.8	93	1007.4	7	6	5	14	01	94	10	2	-
20	11.9	10.6	12.7	91	1005.6	7	7	5	22	05	96	10	6	1.0
21	11.1	10.5	12.7	96	1012.1	8	3	6	06	01	95	10	6	1.0
22	8.3	7.7	10.5	96	1017.4	6	6	5	21	02	96	10	9	0.6
23	14.6	12.2	14.2	86	1002.4	8	8	5	22	10	97	80	6	1.0
24	8.7	8.1	10.8	96	1007.8	8	8	6	22	03	97	03	2	-
25	8.9	7.9	10.6	93	1005.5	8	3	5	09	01	96	21	2	0.2
26	7.7	6.6	9.8	93	1003.5	8	8	4	08	07	96	51	6	0.3
27	6.7	6.0	9.4	96	1002.8	8	6	3	04	07	96	61	6	16.6
28	4.0	3.3	7.7	95	1013.1	8	8	3	02	07	97	21	5	0.2
29	4.7	1.4	6.8	79	1021.4	7	6	6	04	05	98	01	2	-
30	0.2	- 3.1	4.8	78	1028.7	0	0	9	04	03	97	01	0	-
31	- 0.9	- 2.2	5.2	91	1028.0	0	0	9	09	03	96	10	0	-

Godz. 01

DNI	TEMPERATURA POWIETRZA T	TEMPERATURA PUNKTU ROSY T_d	PRĘŻNOŚĆ PARY WODNEJ e	WILGOTNOŚĆ WZGLĘDNA U	CIŚNIENIE ATMOSFERYCZNE P_o	ZACHMURZENIE N	N_h	h	WIATR dd	v	WIDZIALNOŚĆ V	POGODA ww	W	OPAD R
1	8.5	8.1	10.8	97	1009.1	0	0	9	11	02	95	10	0	-
2	13.1	12.4	14.4	95	1003.5	2	2	9	18	02	96	10	6	0.0
3	9.6	9.2	11.6	97	1004.3	0	0	9	00	00	94	10	0	-
4	14.2	12.2	14.2	88	1008.1	3	0	9	19	01	97	01	1	-
5	13.6	12.7	14.7	94	1012.5	0	0	9	17	01	97	02	0	-
6	13.9	11.5	13.6	85	1017.5	0	0	9	00	00	97	02	0	-
7	12.8	12.6	14.6	99	1023.6	9	9	.	08	02	92	45	1	-
8	12.8	10.7	12.9	87	1022.2	0	0	9	00	00	98	02	0	-
9	13.5	9.2	11.6	75	1016.2	0	0	9	18	02	98	01	1	-
10	11.3	9.9	12.2	91	1012.0	0	0	9	00	00	97	02	0	-
11	12.4	9.5	11.8	82	1020.1	8	8	5	09	05	97	02	1	-
12	12.6	12.8	13.9	95	1018.1	8	8	9	00	00	93	46	2	-
13	12.6	10.9	13.0	89	1016.3	8	8	3	07	04	96	10	5	0.0
14	8.5	5.9	9.3	84	1018.9	8	8	5	08	08	97	02	6	1.7
15	2.3	0.4	6.3	87	1023.7	0	0	9	11	04	98	02	0	-
16	7.3	6.2	9.5	93	1015.3	8	8	2	14	04	95	10	1	-
17	11.7	9.1	11.6	84	1009.4	0	0	9	18	02	97	02	0	-
18	9.0	8.8	11.3	99	1011.5	9	9	.	08	02	91	47	4	-
19	11.8	11.2	13.3	96	1011.2	7	7	9	10	01	96	10	2	-
20	10.9	10.1	12.4	95	1008.6	0	0	9	12	02	96	10	0	-
21	10.1	8.7	11.2	91	1012.2	0	0	9	23	01	97	01	1	-
22	10.8	10.0	12.3	95	1011.2	5	3	2	25	04	96	10	6	1.2
23	7.2	6.1	9.4	93	1017.4	1	1	7	23	03	96	10	1	-
24	13.1	9.6	12.0	79	1003.1	6	1	9	21	05	97	01	6	0.4
25	7.9	7.5	10.4	97	1006.4	8	4	4	00	00	95	60	2	0.4
26	7.2	5.6	9.1	90	1004.2	8	8	3	08	05	97	02	6	0.8
27	7.3	6.6	9.8	96	1003.3	8	7	2	09	05	95	61	6	1.1
28	7.1	7.1	10.1	100	1001.5	8	8	0	10	05	94	51	6	0.2
29	1.8	1.5	6.8	98	1012.8	8	7	2	01	05	95	61	6	1.9
30	- 1.3	- 2.4	5.1	93	1020.5	2	0	9	07	04	97	02	0	-
31	- 2.3	- 3.8	4.6	89	1029.5	0	0	9	06	03	97	02	0	-

Godz. 07

DNI	TEMPERATURA POWIETRZA T	TEMPERATURA PUNKTU ROSY T_d	PRĘŻNOŚĆ PARY WODNEJ e	WILGOTNOŚĆ WZGLĘDNA U	CIŚNIENIE ATMOSFERYCZNE P_o	ZACHMURZENIE N	N_h	h	WIATR dd	v	WIDZIALNOŚĆ V	POGODA ww	W	OPAD R
1	8.3	8.1	10.8	99	1007.8	9	9	.	11	02	92	47	4	-
2	12.6	11.8	13.9	95	1004.0	6	2	7	00	00	94	28	6	0.6
3	10.0	9.8	12.1	99	1004.3	1	0	9	15	01	94	28	4	-
4	11.9	10.7	12.9	93	1010.2	2	0	9	16	02	95	10	0	-
5	14.2	11.6	13.7	84	1014.2	1	0	9	18	03	97	02	0	-
6	12.5	11.2	13.3	92	1019.3	0	0	9	00	00	97	02	0	-
7	12.1	12.1	14.1	100	1023.8	9	9	.	08	02	92	43	4	-
8	11.9	10.0	12.2	88	1020.9	5	0	9	14	02	97	03	1	-
9	12.1	8.5	11.1	79	1015.9	0	0	9	18	02	97	02	0	-
10	11.9	11.9	13.9	100	1014.4	9	9	.	02	03	91	43	1	-
11	11.6	9.4	11.8	87	1020.4	8	8	4	11	05	96	60	2	0.0
12	13.5	12.8	14.8	95	1017.6	9	9	.	34	02	92	47	4	-
13	11.4	8.6	11.2	83	1015.4	8	8	3	07	07	96	21	2	0.0
14	5.3	2.9	7.5	84	1020.9	6	5	4	07	08	98	01	6	0.2
15	1.0	0.2	6.2	94	1022.1	1	1	2	11	05	96	10	0	-
16	8.2	7.1	10.1	93	1013.0	2	1	8	13	03	96	10	1	-
17	10.7	8.3	10.9	85	1009.8	6	2	9	18	04	97	03	1	-
18	8.9	8.7	11.2	99	1011.9	6	6	9	00	00	94	28	4	-
19	11.0	10.4	12.6	96	1010.6	7	7	9	12	01	95	21	6	0.6
20	9.3	8.7	11.2	96	1008.3	4	1	9	13	02	96	10	0	-
21	6.6	6.6	9.7	100	1013.3	6	5	9	14	01	92	42	1	-
22	10.7	9.5	11.9	92	1013.5	7	7	3	25	03	95	10	1	-
23	6.0	4.9	8.6	92	1015.9	5	1	9	18	01	95	10	1	-
24	10.9	7.8	10.6	81	1003.0	8	8	5	31	06	98	02	2	-
25	7.7	6.8	9.9	94	1004.6	8	5	2	07	03	95	60	6	1.9
26	6.9	5.8	9.2	92	1001.8	8	7	3	08	06	96	61	6	1.0
27	6.9	6.2	9.5	96	1002.6	8	7	2	08	07	96	21	6	0.3
28	7.2	6.6	9.7	96	1002.0	8	7	2	06	02	95	61	5	2.7
29	1.2	- 0.2	6.0	90	1016.1	8	8	3	36	05	96	10	7	0.8
30	- 1.7	- 4.4	4.4	82	1021.3	7	7	4	06	06	97	02	1	-
31	- 4.2	- 5.1	4.2	94	1031.0	0	1	3	06	05	96	10	0	-

Godz. 13

1	17.3	13.3	15.2	77	1006.3	7	5	7	12	03	96	10	4	-
2	19.7	12.3	14.3	62	1003.6	3	2	5	23	02	97	02	1	-
3	22.9	11.6	13.7	49	1004.2	3	2	6	20	06	97	02	0	-
4	24.7	10.9	13.0	42	1010.7	4	0	9	18	03	97	02	0	-
5	25.6	13.3	15.2	46	1014.7	1	1	7	21	07	98	03	0	-
6	22.6	14.9	17.0	62	1020.4	0	0	9	31	03	97	02	0	-
7	24.0	14.3	16.3	55	1023.1	0	0	9	11	03	97	02	4	-
8	21.9	12.9	14.9	57	1019.2	6	0	9	14	03	97	02	2	-
9	21.5	9.6	12.1	47	1013.9	7	5	7	20	04	97	03	1	-
10	15.3	11.6	13.7	79	1016.3	7	7	4	04	04	96	10	4	-
11	15.1	11.4	13.5	79	1019.8	7	5	3	13	04	95	10	6	0.0
12	14.7	12.9	14.9	89	1017.7	8	8	2	03	01	94	10	4	-
13	10.1	8.5	11.1	90	1015.5	8	8	2	07	07	95	60	6	0.6
14	10.9	2.9	7.5	58	1022.6	1	0	9	09	07	98	02	1	-
15	6.1	4.2	8.3	88	1019.8	8	8	3	13	06	96	10	1	-
16	18.1	12.0	14.0	68	1010.6	5	0	9	15	05	98	02	1	-
17	17.9	12.2	14.2	69	1010.8	7	1	9	24	04	97	02	2	-
18	16.0	13.3	15.3	84	1012.1	7	1	6	00	00	96	10	2	-
19	18.6	11.6	13.6	64	1009.7	2	2	9	15	03	98	02	6	0.0
20	19.1	13.0	14.9	68	1007.6	2	1	9	14	02	97	01	1	-
21	13.3	10.2	12.5	82	1012.4	6	2	7	09	02	96	10	4	-
22	11.5	7.8	10.6	78	1015.5	7	6	4	26	06	97	02	2	-
23	13.6	6.4	9.6	62	1010.5	7	6	9	18	05	97	02	2	-
24	8.9	7.6	10.5	92	1006.7	8	1	2	26	04	96	61	6	0.9
25	8.0	5.6	9.1	84	1005.2	8	8	4	06	04	97	02	6	1.2
26	7.2	6.6	9.7	96	1001.6	8	7	2	07	05	96	61	6	4.5
27	6.9	6.0	9.4	94	1001.8	8	7	3	09	08	96	61	2	2.1
28	6.1	5.7	9.1	97	1004.6	8	6	2	36	02	94	61	5	3.2
29	2.5	- 0.5	5.9	80	1018.4	7	7	4	36	04	97	02	7	0.0
30	2.8	- 4.1	4.5	60	1023.1	0	0	9	05	04	97	01	1	-
31	1.6	- 4.6	4.3	63	1030.3	1	1	5	09	05	98	03	0	-

Godz. 19

1	16.3	14.2	16.2	88	1004.6	8	5	6	09	02	95	21	2	0.2
2	15.6	11.8	13.8	78	1004.1	4	1	6	00	00	96	10	1	-
3	16.7	12.4	14.4	76	1006.0	2	0	9	19	01	97	02	0	-
4	18.5	14.0	16.0	75	1011.4	3	0	9	16	03	97	01	1	-
5	18.6	13.2	15.1	71	1016.0	0	0	9	18	01	98	02	0	-
6	16.3	13.9	15.8	85	1021.8	0	0	9	00	00	96	10	0	-
7	17.1	12.6	14.6	75	1022.3	0	0	9	12	02	97	02	0	-
8	17.3	12.9	14.8	75	1017.8	6	5	9	15	02	97	01	1	-
9	16.7	12.0	14.0	74	1012.4	4	3	9	18	02	97	01	1	-
10	14.5	10.7	12.9	78	1018.4	7	5	5	06	03	96	10	2	-
11	12.4	11.3	13.4	93	1019.0	7	5	9	14	02	94	10	1	-
12	13.8	12.7	14.7	93	1017.1	8	8	2	06	03	95	10	6	0.0
13	9.2	8.2	10.8	93	1016.5	8	5	2	07	07	96	63	6	22.7
14	5.5	2.3	7.2	80	1023.9	0	0	9	09	03	98	02	0	-
15	7.3	5.0	8.7	86	1017.8	8	8	4	14	04	96	10	2	-
16	14.9	10.8	12.9	76	1009.1	2	0	9	16	03	98	02	1	-
17	11.9	11.1	13.2	95	1011.6	0	0	9	00	00	95	10	1	-
18	12.9	12.3	14.3	96	1012.0	7	4	9	00	00	95	10	2	-
19	13.9	11.5	13.6	85	1009.5	0	0	9	12	03	96	10	1	-
20	14.2	11.4	13.5	83	1009.7	2	2	7	21	02	97	01	9	2.3
21	12.2	10.9	13.0	92	1011.5	8	8	3	08	02	96	10	1	-
22	9.0	7.3	10.2	89	1017.3	0	0	9	23	03	96	10	8	0.2
23	12.7	10.0	12.3	84	1005.7	8	8	6	21	08	97	21	2	0.7
24	8.3	7.2	10.2	93	1007.7	8	8	7	00	00	96	10	6	0.5
25	7.8	6.3	9.5	90	1005.3	8	8	7	07	03	97	21	8	0.4
26	7.1	6.7	9.8	97	1003.0	8	7	2	07	04	95	61	6	2.9
27	7.3	6.2	9.5	93	1001.3	8	7	2	10	06	96	10	6	6.6
28	4.2	3.7	8.0	97	1008.4	8	6	2	02	03	95	61	5	5.8
29	0.9	- 0.5	5.9	90	1019.8	4	4	9	36	01	96	10	1	-
30	0.1	- 4.7	4.3	70	1026.6	1	1	9	05	04	97	02	0	-
31	- 3.5	- 5.6	4.0	85	1029.9	8	8	4	10	05	96	10	1	-

Godz. 01

DNI	TEMPERATURA POWIETRZA T	TEMPERATURA PUNKTU ROSY T_d	PRĘŻNOŚĆ PARY WODNEJ e	WILGOTNOŚĆ WZGLĘDNA U	CIŚNIENIE ATMOSFERYCZNE P_o	ZACHMURZENIE N	N_h	h	WIATR dd	v	WIDZIALNOŚĆ V	POGODA ww	W	OPAD R
1	10.0	8.8	11.3	92	1010.6	6	6	9	09	01	97	02	2	-
2	12.5	11.6	13.6	94	1005.8	7	7	9	09	02	96	10	1	-
3	11.9	11.7	13.8	99	1005.8	7	7	2	18	01	92	44	4	-
4	12.2	11.1	13.2	93	1010.4	0	0	9	13	02	96	10	0	-
5	13.1	11.8	13.8	92	1015.1	0	0	9	15	02	97	02	0	-
6	11.9	10.9	13.1	94	1018.6	0	0	9	14	01	97	02	0	-
7	12.7	12.5	14.5	99	1024.4	0	0	9	06	02	96	10	0	-
8	12.5	9.6	11.9	82	1025.5	0	0	9	11	01	97	02	0	-
9	10.5	6.7	9.8	77	1018.9	0	0	9	12	02	97	02	0	-
10	13.1	10.6	12.8	85	1012.9	7	7	5	16	02	97	03	1	-
11	11.1	8.9	11.4	86	1020.7	8	8	5	05	07	97	02	2	-
12	9.2	8.2	10.8	93	1019.3	5	5	4	12	03	96	10	1	-
13	12.3	11.2	13.3	93	1017.2	8	8	4	05	03	95	10	6	0.1
14	7.8	4.6	8.5	80	1019.8	8	8	4	03	06	97	02	6	0.0
15	0.0	- 0.9	5.7	94	1027.1	0	0	9	09	04	97	02	0	-
16	3.4	2.1	7.1	91	1019.8	0	0	9	12	05	97	02	0	-
17	8.8	7.3	10.2	90	1012.5	0	0	9	14	03	97	02	0	-
18	9.4	8.2	10.8	92	1013.2	0	0	9	15	03	97	02	0	-
19	9.8	9.6	12.0	99	1013.4	0	0	9	11	02	95	10	0	-
20	11.7	9.9	12.2	89	1011.8	7	7	5	11	02	97	03	1	-
21	10.9	9.9	12.2	94	1012.3	8	8	5	14	02	97	03	1	-
22	12.3	11.9	14.0	98	1012.1	8	8	3	00	00	95	10	6	6.2
23	7.8	6.7	9.8	93	1018.4	0	0	9	18	03	96	10	1	-
24	12.7	8.1	10.8	73	1006.4	8	8	5	18	09	97	02	2	-
25	8.3	7.9	10.6	97	1007.8	8	6	4	21	01	96	61	2	0.0
26	6.8	6.6	9.7	99	1005.5	8	8	4	04	03	96	63	6	5.0
27	6.8	6.4	9.6	97	1004.6	8	8	4	06	07	96	10	2	-
28	6.7	6.3	9.5	97	1002.9	8	8	4	06	05	97	02	6	1.6
29	2.5	2.0	7.0	96	1010.5	8	8	3	33	03	96	20	5	1.0
30	0.2	- 2.5	5.1	82	1020.6	8	8	4	03	05	97	02	2	-
31	- 3.2	- 3.5	4.7	98	1029.9	0	0	9	02	02	97	02	0	-

Godz. 07

DNI	TEMPERATURA POWIETRZA T	TEMPERATURA PUNKTU ROSY T_d	PRĘŻNOŚĆ PARY WODNEJ e	WILGOTNOŚĆ WZGLĘDNA U	CIŚNIENIE ATMOSFERYCZNE P_o	ZACHMURZENIE N	N_h	h	WIATR dd	v	WIDZIALNOŚĆ V	POGODA ww	W	OPAD R
1	9.4	9.2	11.6	99	1009.8	6	6	5	03	01	95	10	1	-
2	12.1	11.7	13.8	98	1005.1	8	8	9	14	01	96	10	2	-
3	10.5	10.3	12.5	99	1006.9	7	7	2	15	04	92	42	4	0.1
4	12.6	11.8	13.9	95	1012.9	0	0	9	15	02	96	10	1	-
5	11.1	10.5	12.7	96	1016.9	0	0	9	15	02	96	10	0	-
6	11.1	10.7	12.9	97	1019.6	0	0	9	16	02	96	10	0	-
7	11.3	11.1	13.2	99	1024.8	0	0	9	05	01	96	10	0	-
8	11.7	8.3	10.9	80	1024.1	0	0	9	09	02	97	02	0	-
9	9.1	7.0	10.0	87	1017.8	0	0	9	15	03	97	02	0	-
10	12.3	10.6	12.8	89	1013.7	6	6	9	23	02	97	01	2	-
11	9.6	7.7	10.5	88	1022.7	8	8	5	09	02	96	10	2	-
12	9.2	8.6	11.2	96	1018.1	7	7	4	14	01	95	10	2	-
13	10.7	8.7	11.2	87	1017.1	8	8	4	04	06	96	10	2	-
14	3.2	1.4	6.8	88	1023.3	7	0	9	04	07	97	01	1	-
15	0.2	- 0.7	5.8	94	1026.8	8	8	4	09	06	96	10	1	-
16	4.8	3.6	7.9	92	1017.2	5	2	5	12	05	97	01	1	-
17	8.0	7.4	10.3	96	1012.3	3	0	9	14	04	96	10	0	-
18	6.2	6.0	9.3	98	1014.2	3	0	9	12	02	93	46	0	-
19	7.0	6.8	9.9	98	1013.2	3	0	9	12	02	95	10	1	-
20	10.1	9.3	11.7	95	1011.2	7	7	4	11	03	96	10	2	-
21	9.2	8.6	11.2	96	1013.6	8	0	9	20	01	95	10	2	-
22	10.1	9.3	11.7	95	1013.8	7	0	9	21	03	96	10	2	-
23	5.0	4.3	8.3	95	1018.1	0	0	9	15	02	96	10	1	-
24	13.3	7.0	10.0	65	1002.5	7	7	5	18	07	97	01	2	-
25	7.2	7.0	10.0	99	1005.0	8	8	4	06	02	95	61	6	5.4
26	6.6	5.5	9.0	93	1002.6	8	8	4	04	06	96	61	6	10.5
27	6.0	5.5	9.1	97	1004.9	8	8	4	06	07	96	10	2	-
28	6.8	6.6	9.7	99	1002.1	8	8	4	03	02	96	10	2	-
29	0.5	0.2	6.2	98	1014.3	8	6	3	33	04	96	68	5	1.0
30	- 1.4	- 2.9	4.9	89	1020.4	8	8	4	02	04	97	03	2	-
31	- 4.8	- 5.7	4.0	93	1031.9	8	8	4	03	05	96	10	1	-

Godz. 13

1	18.1	13.8	15.7	76	1008.0	8	8	5	11	02	97	02	2	-
2	17.9	14.3	16.3	79	1004.8	8	4	4	21	04	96	10	2	-
3	21.3	14.4	16.4	65	1006.7	2	2	5	18	05	97	03	4	-
4	23.7	14.1	16.1	55	1013.3	2	0	9	18	05	97	02	0	-
5	25.1	14.1	16.0	50	1016.7	1	1	6	16	05	98	03	0	-
6	25.6	13.5	15.4	47	1020.3	0	0	9	20	01	97	02	0	-
7	25.7	12.5	14.5	44	1024.5	0	0	9	12	01	97	02	0	-
8	21.7	7.3	10.2	39	1022.3	6	0	9	12	06	98	02	1	-
9	23.3	9.9	12.2	43	1015.5	3	0	9	16	04	98	02	0	-
10	16.7	12.2	14.2	75	1015.7	6	6	9	36	02	97	02	2	-
11	11.1	8.7	11.2	85	1023.0	8	8	4	09	06	96	10	2	-
12	14.9	11.0	13.1	77	1017.8	7	7	4	36	01	95	10	1	-
13	10.2	9.2	11.6	93	1017.4	8	6	4	06	04	96	61	2	3.5
14	9.2	1.8	7.0	60	1024.2	3	0	9	03	05	97	02	1	-
15	7.4	1.8	7.0	68	1024.1	1	1	4	12	06	97	01	1	-
16	16.1	9.4	11.8	65	1014.5	1	0	9	15	06	97	02	1	-
17	19.3	11.6	13.6	61	1011.5	8	0	9	20	04	97	03	1	-
18	18.3	12.4	14.4	69	1012.9	5	2	9	12	04	97	01	4	-
19	18.0	11.0	13.2	64	1012.2	3	3	9	15	04	97	03	1	-
20	16.7	12.2	14.2	75	1010.4	7	5	5	11	03	97	03	2	-
21	15.5	13.6	15.5	88	1013.3	6	6	5	05	02	96	10	2	-
22	12.7	9.0	11.4	78	1015.3	8	8	4	22	06	97	02	2	-
23	12.4	8.0	10.7	74	1014.6	8	0	9	15	06	96	10	1	-
24	10.3	9.1	11.6	92	1006.6	8	6	4	25	05	96	61	8	0.2
25	7.4	6.7	9.8	96	1005.1	8	6	3	03	03	96	61	6	1.7
26	7.6	6.5	9.7	93	1002.0	8	8	4	04	06	97	02	6	2.0
27	6.6	5.9	9.3	96	1004.5	8	6	3	06	07	96	61	2	1.8
28	7.0	6.8	9.9	98	1003.5	8	6	3	34	02	96	61	6	3.7
29	1.6	- 0.3	6.0	87	1017.5	8	8	4	33	05	97	02	7	0.1
30	1.4	- 3.1	4.9	72	1022.4	4	4	4	02	05	97	01	1	-
31	- 3.0	- 5.4	4.1	84	1032.1	8	8	4	06	03	96	10	2	-

Godz. 19

1	15.3	13.3	15.3	88	1006.5	2	2	9	03	01	96	10	1	-
2	14.9	14.2	16.2	96	1005.6	8	8	9	14	02	96	10	6	0.1
3	15.7	13.2	15.2	85	1008.5	0	0	9	13	02	97	01	0	-
4	16.5	13.9	15.9	85	1013.7	0	0	9	15	02	97	01	1	-
5	15.9	13.6	15.6	86	1017.6	0	0	9	18	01	97	02	0	-
6	16.1	14.2	16.2	88	1022.2	0	0	9	00	00	96	10	0	-
7	17.3	12.1	14.1	71	1024.7	0	0	9	10	02	97	02	0	-
8	14.7	8.2	10.9	65	1020.7	0	0	9	12	02	97	01	1	-
9	16.3	12.5	14.5	78	1014.1	7	7	5	15	03	97	02	8	0.7
10	14.4	11.0	13.2	80	1018.4	8	8	5	03	03	97	02	1	-
11	10.7	8.7	11.2	87	1021.8	3	3	4	07	02	96	10	1	-
12	13.3	11.6	13.7	90	1017.8	8	8	4	35	04	95	10	2	-
13	9.4	7.9	10.7	91	1018.1	8	6	3	05	06	96	61	6	11.5
14	5.0	0.6	6.4	73	1025.8	0	0	9	06	02	97	02	0	-
15	4.2	1.4	6.8	82	1022.6	0	0	9	12	05	97	02	0	-
16	12.1	10.0	12.3	87	1012.9	0	0	9	14	02	97	02	0	-
17	11.9	10.6	12.7	91	1012.7	0	0	9	12	02	97	02	1	-
18	12.7	11.2	13.3	91	1013.4	3	0	9	19	01	97	02	1	-
19	14.1	11.9	13.9	87	1012.3	2	2	5	11	01	97	02	1	-
20	13.9	12.6	14.6	92	1011.4	6	3	5	12	03	97	01	2	-
21	12.7	12.1	14.2	96	1013.5	8	6	4	04	03	95	61	8	4.7
22	9.6	8.2	10.8	91	1017.5	7	7	4	21	02	97	02	2	-
23	12.0	8.0	10.7	76	1009.2	8	8	5	16	08	97	02	2	-
24	8.8	7.7	10.5	93	1008.1	8	8	4	22	02	97	02	6	3.6
25	7.4	6.7	9.8	96	1005.9	8	8	4	02	01	96	10	6	0.2
26	7.3	6.6	9.8	96	1003.6	8	8	4	05	05	96	10	2	-
27	6.6	6.2	9.4	97	1003.7	8	6	3	07	06	96	61	6	8.0
28	5.5	5.3	8.9	98	1007.1	8	8	3	33	02	96	51	6	1.2
29	0.6	- 0.8	5.8	90	1020.1	7	7	4	03	01	97	03	2	-
30	- 0.9	- 3.7	4.6	81	1026.0	0	0	9	02	04	97	02	1	-
31	- 3.4	- 5.5	4.1	85	1031.2	8	8	4	11	04	97	02	2	-

Godz. 01

DNI	TEMPERATURA POWIETRZA T	TEMPERATURA PUNKTU ROSY T_d	PRĘŻNOŚĆ PARY WODNEJ e	WILGOTNOŚĆ WZGLĘDNA U	CIŚNIENIE ATMOSFERYCZNE P_o	ZACHMURZENIE N	N_h	h	WIATR dd	v	WIDZIALNOŚĆ V	POGODA ww	W	OPAD R
1	11.3	10.5	12.7	95	1007.2	0	0	9	12	02	95	10	1	-
2	12.8	11.5	13.6	92	1003.1	0	0	9	18	03	95	10	1	-
3	12.4	10.7	12.8	89	1001.0	6	0	9	14	03	96	10	1	-
4	17.2	12.2	14.2	72	1005.2	6	0	9	18	04	97	02	1	-
5	15.5	13.2	15.2	86	1009.5	0	0	9	18	04	96	10	0	-
6	15.0	14.1	16.1	94	1019.1	8	7	7	03	02	96	10	1	-
7	13.7	13.7	15.7	100	1021.5	9	9	.	12	04	92	45	4	-
8	17.0	12.7	14.7	76	1017.4	0	0	9	13	04	97	02	0	-
9	12.2	11.6	13.7	96	1015.1	0	0	9	15	01	93	46	0	-
10	13.6	12.9	14.9	95	1013.6	0	0	9	08	02	94	10	4	-
11	12.5	12.1	14.1	98	1017.5	8	8	5	09	04	95	10	8	2.2
12	13.9	13.7	15.7	99	1019.1	9	9	.	31	01	93	45	6	0.1
13	11.3	10.9	13.0	98	1013.9	8	8	5	06	03	95	61	2	0.8
14	8.1	7.9	10.6	99	1017.9	8	8	4	05	04	96	10	6	5.2
15	9.9	8.3	10.9	89	1016.4	8	8	4	14	06	95	10	5	0.0
16	11.1	10.9	13.0	99	1009.8	9	9	.	11	02	92	47	1	-
17	14.5	11.9	14.0	85	1007.5	8	8	7	23	04	96	10	1	-
18	11.6	11.6	13.6	100	1011.5	9	9	.	17	02	92	45	6	1.9
19	12.6	12.6	14.6	100	1008.5	9	9	.	13	01	93	43	2	-
20	12.5	10.4	12.6	87	1004.6	0	0	9	11	02	96	10	1	-
21	8.6	8.0	10.7	96	1011.7	0	0	9	18	03	96	10	4	0.2
22	9.6	7.5	10.4	87	1014.3	1	1	6	24	03	96	10	1	-
23	7.4	6.3	9.5	93	1016.4	7	7	9	18	03	96	10	1	-
24	9.5	8.9	11.4	96	1002.4	8	6	5	30	04	96	60	6	4.8
25	7.4	7.0	10.0	97	1005.9	8	8	4	04	01	95	61	6	1.8
26	6.3	6.1	9.4	98	1003.4	8	3	3	08	03	96	61	6	0.9
27	6.5	6.3	9.5	99	1002.7	8	8	3	05	04	95	51	5	0.0
28	4.1	3.9	8.0	98	1005.5	8	8	3	33	03	95	61	6	7.6
29	4.1	3.9	8.0	98	1017.9	8	8	4	34	02	95	51	2	0.1
30	1.1	- 0.3	6.0	90	1022.5	0	0	9	04	02	97	01	1	-
31	- 1.8	- 3.7	4.6	87	1030.6	0	0	9	06	03	97	02	1	-

Godz. 07

DNI	TEMPERATURA POWIETRZA T	TEMPERATURA PUNKTU ROSY T_d	PRĘŻNOŚĆ PARY WODNEJ e	WILGOTNOŚĆ WZGLĘDNA U	CIŚNIENIE ATMOSFERYCZNE P_o	ZACHMURZENIE N	N_h	h	WIATR dd	v	WIDZIALNOŚĆ V	POGODA ww	W	OPAD R
1	10.7	10.5	12.7	99	1006.2	7	7	9	13	01	94	10	1	0.1
2	11.6	10.8	13.0	95	1003.2	7	1	9	19	04	94	10	1	-
3	13.2	11.5	13.6	90	1000.7	7	7	9	17	04	96	21	2	0.0
4	16.1	11.3	13.4	73	1006.6	6	0	9	18	04	97	01	1	-
5	14.5	12.9	14.9	90	1011.2	0	0	9	18	03	96	10	0	-
6	13.5	13.5	15.5	100	1020.2	9	9	.	03	01	91	47	1	-
7	12.7	12.7	14.7	100	1020.9	9	9	.	10	04	93	43	4	-
8	14.9	12.2	14.2	84	1015.8	6	1	9	13	04	96	10	1	-
9	11.2	11.2	13.3	100	1014.5	9	9	.	00	00	91	43	4	0.1
10	11.7	11.5	13.6	99	1015.9	9	9	.	09	02	93	43	4	0.1
11	12.6	12.6	14.6	100	1017.1	9	9	.	15	03	91	47	2	-
12	11.9	11.5	13.6	97	1019.1	8	5	4	03	01	94	28	6	0.0
13	10.8	10.6	12.8	99	1012.3	8	7	4	05	05	95	63	6	25.8
14	7.3	6.8	9.9	97	1018.8	8	8	4	08	04	95	60	5	0.3
15	9.0	8.6	11.2	97	1014.6	8	8	4	14	04	95	10	2	-
16	9.9	9.9	12.2	100	1007.8	7	0	9	12	02	93	46	4	0.2
17	13.2	12.1	14.1	93	1009.8	8	2	7	25	03	95	21	1	0.3
18	10.5	10.5	12.7	100	1011.6	6	5	9	18	01	92	46	4	0.1
19	12.5	12.3	14.3	99	1008.0	8	8	5	12	01	94	10	4	-
20	11.4	10.4	12.6	94	1003.5	8	5	6	18	03	95	10	1	-
21	8.5	7.2	10.2	92	1011.2	7	4	9	14	03	96	10	1	0.2
22	9.6	8.4	11.0	92	1015.9	7	7	6	25	03	96	10	1	-
23	8.8	6.9	9.9	88	1011.6	8	2	7	18	03	97	01	6	0.1
24	7.8	7.4	10.3	97	1005.6	8	6	4	28	04	96	61	6	3.6
25	6.3	6.1	9.4	98	1006.0	8	8	4	05	02	95	20	6	2.8
26	6.1	6.1	9.4	100	1001.9	8	7	3	04	05	95	63	6	4.1
27	6.2	5.8	9.2	97	1001.8	8	8	4	07	04	95	10	5	0.1
28	2.0	1.5	6.8	96	1007.3	8	6	3	30	03	96	61	6	4.4
29	3.4	2.7	7.4	95	1019.7	8	2	4	33	01	96	10	5	0.3
30	- 1.7	- 2.3	5.2	96	1023.9	1	0	9	34	01	96	10	0	-
31	- 3.6	- 4.4	4.4	94	1031.1	0	0	9	07	03	96	10	0	-

Godz. 13

1	16.9	12.2	14.2	74	1005.0	7	5	7	23	01	96	10	2	-
2	18.6	11.8	13.8	64	1003.1	6	4	5	27	03	97	03	2	-
3	21.9	12.5	14.5	55	1001.7	7	1	6	20	05	98	03	1	-
4	26.6	10.3	12.6	36	1006.3	7	0	9	19	05	98	02	1	-
5	25.2	13.8	15.8	49	1013.3	0	0	9	24	02	97	02	0	-
6	15.2	14.9	16.9	98	1021.1	8	8	4	05	02	95	28	4	-
7	25.2	13.2	15.1	47	1018.6	0	0	9	12	03	97	02	4	-
8	25.0	11.8	13.8	44	1013.9	1	1	9	19	04	97	02	1	-
9	13.7	13.3	15.3	98	1013.3	9	9	.	06	02	93	43	4	-
10	14.5	11.7	13.8	84	1017.0	8	8	4	09	02	96	10	6	0.1
11	14.8	13.7	15.7	93	1018.2	8	7	3	29	03	94	10	4	-
12	14.1	11.9	13.9	87	1017.3	8	8	6	06	02	96	10	2	-
13	9.7	9.3	11.7	97	1013.3	8	8	4	06	06	96	21	6	21.8
14	8.3	7.7	10.5	96	1019.4	8	8	5	07	05	96	10	6	0.1
15	12.4	10.1	12.4	86	1012.6	7	7	5	13	04	96	10	2	-
16	14.7	12.9	14.9	89	1006.7	7	0	9	14	02	95	10	4	-
17	15.8	10.8	12.9	72	1011.1	7	1	7	24	01	97	01	6	0.0
18	13.1	12.5	14.5	96	1011.3	7	7	4	14	01	95	28	4	-
19	17.2	12.2	14.2	72	1006.8	7	7	5	16	01	97	03	2	-
20	10.9	10.5	12.7	97	1006.6	8	8	4	22	06	94	61	2	1.6
21	13.9	10.0	12.2	78	1010.6	8	3	9	11	02	97	03	2	-
22	12.1	7.4	10.3	73	1016.8	4	3	5	24	05	97	01	1	-
23	12.3	10.6	12.8	89	1004.7	8	4	4	21	07	97	60	6	1.5
24	8.3	7.0	10.0	92	1008.2	8	4	5	27	03	97	03	6	2.9
25	8.1	6.6	9.7	90	1006.5	8	7	5	04	02	96	10	6	0.3
26	6.7	6.5	9.7	99	1002.7	8	6	4	05	03	94	61	5	0.5
27	6.3	6.1	9.4	98	1002.3	8	8	3	03	04	95	63	6	2.1
28	3.9	3.7	7.9	98	1010.7	8	7	3	31	03	95	51	6	1.8
29	5.2	0.3	6.2	70	1020.7	7	7	5	03	03	98	01	2	-
30	3.3	- 4.2	4.5	58	1025.4	0	0	9	02	04	98	02	0	-
31	2.3	- 2.6	5.0	70	1029.7	2	2	5	06	03	97	03	0	-

Godz. 19

1	14.0	12.4	14.4	90	1003.8	7	7	9	16	03	95	10	2	-
2	15.8	12.2	14.2	79	1002.1	0	0	9	18	01	97	01	1	-
3	17.7	13.9	15.8	78	1004.4	2	0	9	19	03	97	01	1	-
4	19.9	13.3	15.3	66	1008.6	0	0	9	26	02	97	01	1	-
5	20.7	15.7	17.9	73	1015.8	0	0	9	33	02	96	10	0	-
6	14.1	14.1	16.1	100	1021.2	9	9	.	06	02	92	47	1	-
7	20.4	14.1	16.1	67	1018.2	0	0	9	12	03	97	02	0	-
8	19.6	12.5	14.5	64	1014.3	0	0	9	22	03	97	02	0	-
9	14.7	13.3	15.2	91	1012.4	0	0	9	02	02	95	10	4	-
10	13.4	11.5	13.6	88	1017.6	7	7	5	09	03	96	10	6	0.0
11	14.7	13.4	15.4	92	1019.1	8	8	7	15	01	95	10	2	-
12	12.7	10.4	12.6	86	1016.0	8	7	6	05	04	96	21	2	0.0
13	8.8	8.4	11.0	97	1016.0	8	5	4	07	05	97	21	6	3.1
14	9.6	8.4	11.0	92	1019.0	8	8	5	10	04	95	10	2	-
15	13.3	12.0	14.0	92	1011.2	8	7	6	10	04	95	10	2	-
16	15.7	13.8	15.7	88	1006.4	0	0	9	20	02	96	10	1	-
17	11.8	11.6	13.7	99	1011.7	8	3	4	15	02	95	61	2	1.0
18	12.7	12.1	14.2	96	1010.1	7	2	4	09	02	95	10	1	-
19	13.5	12.4	14.4	93	1006.5	6	5	6	07	02	96	10	1	-
20	10.1	9.5	11.9	96	1010.2	0	0	9	22	03	96	10	6	0.9
21	10.1	9.9	12.2	99	1012.5	7	7	9	14	02	95	10	6	0.1
22	9.6	7.5	10.4	87	1017.9	0	0	9	21	02	96	10	9	0.0
23	12.7	12.1	14.2	96	1003.7	8	2	4	22	05	97	21	6	2.0
24	8.0	7.4	10.3	96	1007.5	8	8	6	20	02	96	60	2	0.1
25	7.0	6.8	9.9	98	1005.5	8	4	4	08	03	96	61	8	0.5
26	6.7	6.0	9.4	96	1003.3	8	8	4	06	03	95	51	6	0.5
27	5.5	5.5	9.0	100	1003.3	8	8	3	36	02	95	61	6	9.9
28	4.2	3.7	8.0	97	1014.4	8	7	4	32	02	96	21	5	0.3
29	3.4	0.5	6.3	81	1021.6	7	7	6	02	01	97	02	2	-
30	0.5	- 3.5	4.7	75	1028.5	3	3	9	06	03	98	03	0	-
31	- 0.9	- 3.1	4.9	85	1027.4	0	0	9	09	02	96	10	0	-

Godz. 01

DNI	TEMPERATURA POWIETRZA T	TEMPERATURA PUNKTU ROSY T_d	PRĘŻNOŚĆ PARY WODNEJ e	WILGOTNOŚĆ WZGLEDNA U	CIŚNIENIE ATMOSFERYCZNE P_o	ZACHMURZENIE N	N_h	h	WIATR dd	v	WIDZIALNOŚĆ V	POGODA ww	W	OPAD R
1	7.5	7.1	10.1	97	1007.1	0	0	9	09	02	94	10	1	-
2	10.0	10.0	12.3	100	1003.6	9	9	.	18	02	91	47	4	-
3	10.4	10.0	12.3	97	1001.5	6	0	9	00	00	96	10	1	-
4	13.0	12.3	14.3	95	1006.3	2	0	9	18	03	96	10	1	-
5	11.0	10.6	12.8	97	1010.2	0	0	9	17	02	96	10	0	-
6	14.2	13.8	15.8	98	1017.9	0	0	9	34	03	95	10	0	-
7	13.6	13.4	15.4	99	1021.7	8	8	1	07	02	95	10	2	-
8	14.8	13.2	15.2	90	1018.4	0	0	9	14	02	96	10	0	-
9	11.0	10.6	12.8	97	1014.9	0	0	9	16	02	96	10	0	-
10	9.4	9.4	11.8	100	1013.2	0	0	9	04	02	91	46	0	-
11	14.0	12.2	14.2	89	1017.6	8	8	5	07	02	96	10	6	0.0
12	12.3	12.3	14.3	100	1019.0	0	0	9	00	00	93	44	6	0.2
13	12.6	12.0	14.1	96	1013.3	8	8	4	05	05	96	61	6	7.9
14	9.1	8.3	10.9	95	1017.2	8	6	4	07	06	96	60	6	0.1
15	9.2	7.1	10.1	87	1017.3	8	8	5	09	06	96	10	2	-
16	11.0	10.8	13.0	99	1009.8	2	0	9	14	02	95	10	0	-
17	9.7	9.7	12.0	100	1007.7	8	8	6	00	00	95	10	1	-
18	12.4	12.4	14.4	100	1011.1	8	8	4	00	00	94	61	6	7.2
19	12.5	12.3	14.3	99	1008.6	8	8	5	11	02	95	10	6	0.0
20	12.4	11.5	13.5	94	1004.6	3	0	9	14	02	96	10	1	-
21	5.2	5.0	8.7	98	1011.9	0	0	9	00	00	93	46	0	-
22	7.8	7.8	10.6	100	1014.1	0	0	9	25	03	96	10	6	0.3
23	6.0	5.5	9.1	97	1017.3	3	3	6	18	02	95	10	1	-
24	13.2	12.1	14.1	93	1001.2	8	8	5	25	04	97	03	6	3.2
25	7.6	7.2	10.1	97	1005.9	8	2	4	14	02	96	61	6	4.6
26	7.1	6.2	9.5	94	1003.1	8	2	4	07	04	96	61	6	1.1
27	7.5	6.2	9.5	91	1002.4	8	8	5	07	05	97	02	6	0.0
28	5.3	4.8	8.6	97	1003.4	8	6	3	34	04	95	61	6	2.3
29	3.4	1.6	6.9	88	1016.7	8	8	4	36	05	97	01	6	0.0
30	0.0	- 0.9	5.7	94	1021.5	0	0	9	04	04	97	01	1	-
31	- 3.2	- 4.2	4.5	93	1030.0	0	0	9	07	02	97	02	0	-

Godz. 07

DNI	TEMPERATURA POWIETRZA T	TEMPERATURA PUNKTU ROSY T_d	PRĘŻNOŚĆ PARY WODNEJ e	WILGOTNOŚĆ WZGLEDNA U	CIŚNIENIE ATMOSFERYCZNE P_o	ZACHMURZENIE N	N_h	h	WIATR dd	v	WIDZIALNOŚĆ V	POGODA ww	W	OPAD R
1	10.2	10.0	12.3	99	1005.9	7	7	6	00	00	95	10	1	-
2	8.8	8.8	11.3	100	1003.7	5	0	9	20	02	94	10	4	-
3	11.4	11.2	13.3	99	1001.6	7	7	9	11	03	96	14	2	-
4	12.9	11.4	13.5	91	1007.2	6	0	9	18	03	96	10	1	-
5	10.4	10.2	12.4	99	1011.8	0	0	9	00	00	95	10	0	-
6	12.7	12.7	14.7	100	1019.9	9	9	.	36	03	91	45	4	-
7	12.2	12.0	14.0	99	1021.2	0	0	9	07	02	94	10	1	-
8	14.3	12.7	14.7	90	1016.8	8	6	9	14	03	96	10	1	-
9	7.1	7.1	10.1	100	1014.5	0	0	9	16	02	93	44	4	-
10	12.1	12.1	14.1	100	1015.3	9	9	.	04	03	92	51	4	0.0
11	12.7	12.3	14.3	98	1017.2	8	8	3	07	01	95	10	6	0.7
12	13.2	13.2	15.2	100	1018.2	9	9	.	32	03	93	47	1	-
13	11.8	11.4	13.5	97	1011.9	8	7	3	05	06	95	65	6	12.6
14	8.1	7.0	10.0	93	1018.6	8	3	4	07	05	96	60	6	0.1
15	8.9	7.9	10.6	93	1015.5	8	8	4	09	05	96	10	2	-
16	10.6	10.6	12.8	100	1008.0	7	0	9	11	03	94	28	4	-
17	10.8	10.6	12.8	99	1009.9	8	1	6	14	02	95	10	1	-
18	12.1	12.1	14.1	100	1011.4	9	9	.	00	00	93	47	6	0.3
19	13.2	12.8	14.8	98	1007.8	8	7	5	14	01	95	10	1	-
20	10.4	9.6	12.0	95	1003.5	5	3	9	14	02	96	10	1	-
21	6.4	6.2	9.5	98	1011.8	7	4	9	22	02	95	10	4	0.0
22	8.4	8.0	10.7	97	1015.7	7	7	3	25	03	96	10	1	-
23	7.9	6.6	9.7	91	1013.0	8	6	6	16	03	96	10	1	-
24	8.6	8.2	10.9	97	1005.4	8	6	3	29	03	96	61	8	1.8
25	6.8	6.1	9.4	96	1005.7	8	2	4	04	04	97	21	6	1.7
26	6.7	6.0	9.4	96	1001.2	8	6	4	04	05	96	61	6	1.0
27	7.1	6.2	9.5	94	1000.9	8	6	3	04	08	96	60	2	0.0
28	4.3	3.3	7.8	93	1005.5	8	5	3	33	05	96	63	6	2.5
29	3.8	3.3	7.7	97	1018.7	8	6	4	36	04	96	21	2	0.0
30	- 1.8	- 2.0	5.3	98	1022.9	2	2	4	02	04	96	10	1	-
31	- 3.6	- 4.4	4.4	94	1030.9	0	0	9	07	04	96	10	0	-

Godz. 13

DNI	TEMPERATURA POWIETRZA T	TEMPERATURA PUNKTU ROSY T_d	PRĘŻNOŚĆ PARY WODNEJ e	WILGOTNOŚĆ WZGLEDNA U	CIŚNIENIE ATMOSFERYCZNE P_o	ZACHMURZENIE N	N_h	h	WIATR dd	v	WIDZIALNOŚĆ V	POGODA ww	W	OPAD R
1	19.0	14.0	16.0	73	1001.3	7	7	7	00	00	95	10	2	-
2	20.6	12.9	14.9	61	1002.8	6	1	6	22	03	96	05	1	-
3	22.8	13.8	15.8	57	1001.9	7	4	6	19	04	97	05	6	0.0
4	26.6	11.3	13.4	38	1007.4	5	0	9	18	07	98	03	1	-
5	25.6	14.1	16.1	49	1013.2	0	0	9	18	04	98	02	0	-
6	15.1	14.0	16.0	93	1020.9	7	7	2	02	04	95	10	4	-
7	25.2	14.4	16.4	51	1019.5	0	0	9	14	05	96	05	0	-
8	23.9	12.7	14.7	50	1014.5	2	1	9	16	06	96	05	1	-
9	22.6	13.2	15.1	55	1011.9	1	0	9	16	02	96	05	4	-
10	14.9	13.1	15.1	89	1016.3	7	7	6	04	04	96	10	6	0.0
11	17.9	14.8	16.9	82	1017.7	8	8	5	26	03	96	10	1	-
12	14.8	13.0	15.0	89	1017.3	8	8	4	04	04	95	10	4	-
13	10.6	9.8	12.1	95	1013.0	8	6	3	06	07	96	61	6	18.7
14	10.1	8.3	10.9	88	1019.7	8	8	4	09	04	96	10	6	0.0
15	13.7	10.5	12.7	81	1012.8	4	4	5	12	06	96	10	1	-
16	18.9	14.5	16.5	75	1006.3	8	0	9	14	03	96	10	2	-
17	15.2	12.7	14.7	85	1011.3	8	3	6	27	01	96	10	2	-
18	14.5	12.5	14.5	88	1011.1	7	7	4	15	03	96	10	4	-
19	15.7	13.6	15.6	87	1007.2	8	8	5	14	02	95	10	2	-
20	12.5	11.6	13.6	94	1006.4	8	4	3	22	03	95	61	2	0.0
21	12.8	10.1	12.4	84	1010.7	8	7	6	36	02	96	10	6	0.0
22	12.2	9.5	11.8	83	1016.7	8	8	5	25	05	96	10	1	-
23	11.9	9.6	11.9	85	1006.1	8	6	6	18	05	97	80	6	2.0
24	8.4	7.6	10.4	94	1007.9	8	2	3	27	03	96	61	6	4.4
25	8.2	6.9	10.0	92	1006.0	8	5	4	06	03	97	80	6	0.3
26	7.6	6.7	9.8	94	1001.8	8	6	3	05	05	96	58	6	2.3
27	7.0	6.3	9.6	96	1001.0	8	5	3	04	06	96	63	6	9.0
28	4.3	3.6	7.9	95	1008.9	8	6	2	34	05	95	61	6	2.3
29	5.3	1.0	6.6	74	1020.1	7	4	5	03	09	97	01	2	-
30	0.5	- 2.6	5.0	79	1025.3	6	6	4	07	04	96	10	1	-
31	2.5	- 2.4	5.1	70	1029.4	2	2	4	04	04	98	03	0	-

Godz. 19

DNI	TEMPERATURA POWIETRZA T	TEMPERATURA PUNKTU ROSY T_d	PRĘŻNOŚĆ PARY WODNEJ e	WILGOTNOŚĆ WZGLEDNA U	CIŚNIENIE ATMOSFERYCZNE P_o	ZACHMURZENIE N	N_h	h	WIATR dd	v	WIDZIALNOŚĆ V	POGODA ww	W	OPAD R
1	14.4	12.6	14.6	89	1003.6	6	3	6	20	02	95	10	2	-
2	15.9	13.1	15.0	83	1002.4	1	1	6	25	01	96	10	1	-
3	16.1	13.3	15.2	83	1004.7	1	0	9	20	03	96	10	1	-
4	18.1	13.2	15.2	73	1008.7	0	0	9	18	02	97	05	1	-
5	16.1	14.0	16.0	87	1015.3	0	0	9	00	00	96	10	0	-
6	14.3	13.9	15.9	98	1021.2	6	6	4	04	04	95	10	1	-
7	19.2	14.6	16.6	75	1018.7	0	0	9	14	03	96	10	0	-
8	16.7	13.4	15.3	81	1014.1	0	0	9	16	03	96	10	0	-
9	13.8	12.7	14.7	93	1011.8	3	0	9	04	03	96	10	1	-
10	14.3	12.5	14.5	89	1017.4	8	8	5	07	03	96	60	2	0.0
11	14.8	13.4	15.3	91	1018.7	8	8	6	32	03	95	10	2	-
12	13.1	12.4	14.4	95	1015.7	8	8	4	04	06	95	21	2	2.3
13	9.7	9.1	11.6	96	1014.8	8	5	3	07	07	97	61	6	1.2
14	10.8	8.8	11.3	87	1019.3	8	8	4	09	05	96	10	2	-
15	12.6	11.3	13.4	92	1011.7	2	0	9	12	04	96	10	1	-
16	14.0	12.7	14.7	92	1006.1	3	0	9	14	02	96	10	1	-
17	13.0	12.8	14.8	99	1011.3	8	3	4	00	00	94	60	6	3.2
18	13.8	12.9	14.9	94	1010.0	8	5	4	07	03	95	10	2	-
19	13.9	13.0	15.0	94	1006.7	7	7	6	14	01	96	10	2	-
20	10.6	10.0	12.3	96	1010.1	1	1	7	21	03	96	10	6	1.0
21	9.6	9.2	11.6	97	1012.4	7	7	6	36	02	95	10	8	5.4
22	9.0	7.5	10.4	90	1017.9	6	6	5	33	02	96	10	9	0.8
23	14.3	12.5	14.5	89	1004.0	8	8	6	22	07	96	63	8	0.6
24	8.0	7.8	10.6	99	1007.5	8	8	6	26	02	96	61	2	0.2
25	7.4	6.5	9.7	94	1005.2	8	4	6	07	04	96	60	8	1.0
26	7.4	6.7	9.8	96	1002.8	8	4	3	05	05	96	60	5	0.5
27	6.7	6.3	9.5	97	1001.9	8	7	3	02	05	95	61	6	3.6
28	4.1	3.6	7.9	97	1012.9	8	5	3	34	06	96	60	6	0.6
29	4.3	1.5	6.8	82	1020.9	7	6	6	04	04	97	01	2	-
30	- 1.7	- 2.3	5.2	96	1028.2	2	2	9	07	02	96	10	1	-
31	- 0.2	- 2.3	5.2	86	1027.0	0	0	9	07	03	97	02	0	-

Godz. 01

DNI	TEMPERATURA POWIETRZA T	TEMPERATURA PUNKTU ROSY T_d	PRĘŻNOŚĆ PARY WODNEJ e	WILGOTNOŚĆ WZGLĘDNA U	CIŚNIENIE ATMOSFERYCZNE P_o	ZACHMURZENIE N	N_h	h	WIATR dd	v	WIDZIALNOŚĆ V	POGODA ww	W	OPAD R
1	10.5	10.3	12.5	99	1007.3	7	7	5	07	01	96	10	2	-
2	12.9	11.8	13.8	93	1003.8	8	8	5	00	00	96	10	1	-
3	9.8	9.4	11.8	97	1002.6	0	0	9	16	01	96	10	0	-
4	12.6	12.0	14.1	96	1007.1	3	0	9	18	02	97	03	0	-
5	13.7	13.0	15.0	95	1011.0	0	0	9	18	01	97	02	0	-
6	12.9	12.2	14.2	95	1017.9	0	0	9	00	00	97	02	0	-
7	12.5	12.1	14.1	98	1022.2	0	0	9	04	01	95	10	0	-
8	12.7	12.0	14.0	95	1019.6	0	0	9	00	00	97	02	0	-
9	11.7	10.1	12.4	90	1015.6	0	0	9	00	00	97	02	0	-
10	10.9	10.9	13.0	100	1013.0	0	0	9	32	01	96	10	0	-
11	13.2	11.5	13.6	90	1018.1	8	8	4	04	02	96	10	2	-
12	14.3	13.9	15.9	98	1018.2	8	8	4	00	00	96	10	2	-
13	13.7	9.2	11.6	74	1013.7	8	8	3	04	04	95	10	6	1.2
14	9.3	8.1	10.8	92	1016.9	8	8	4	07	04	97	02	2	-
15	6.7	5.1	8.8	90	1019.3	8	8	4	09	06	97	02	1	-
16	11.4	10.0	12.3	91	1011.5	8	8	4	11	02	97	02	2	-
17	11.3	10.1	12.4	93	1008.3	0	0	9	18	01	97	02	0	-
18	12.3	11.9	14.0	98	1010.9	8	8	4	16	02	96	10	1	-
19	13.7	13.0	15.0	95	1009.3	8	8	4	16	02	96	10	6	0.1
20	12.7	10.8	12.9	88	1005.9	6	6	4	14	01	97	01	1	-
21	7.5	7.1	10.1	97	1012.1	0	0	9	00	00	96	10	0	-
22	9.9	9.5	11.9	97	1013.2	9	9	.	27	02	93	43	9	-
23	5.9	5.5	9.0	97	1017.1	0	0	9	25	01	96	10	1	-
24	13.0	10.5	12.7	85	1001.1	0	0	9	18	04	97	01	6	4.2
25	7.5	6.8	9.9	96	1005.7	8	4	3	00	00	96	61	6	2.6
26	6.7	6.5	9.7	99	1002.4	8	6	4	04	02	96	61	6	4.3
27	7.0	6.8	9.9	98	1001.3	8	8	4	04	04	96	10	2	-
28	6.9	6.7	9.8	99	1001.3	8	8	3	36	02	95	51	5	0.2
29	1.9	1.1	6.6	94	1015.0	8	8	4	34	04	96	21	6	0.8
30	- 0.4	- 1.3	5.6	94	1020.4	0	0	9	02	02	97	02	0	-
31	- 2.0	- 3.5	4.7	89	1029.1	0	0	9	36	02	97	02	0	-

Godz. 07

DNI	TEMPERATURA POWIETRZA T	TEMPERATURA PUNKTU ROSY T_d	PRĘŻNOŚĆ PARY WODNEJ e	WILGOTNOŚĆ WZGLĘDNA U	CIŚNIENIE ATMOSFERYCZNE P_o	ZACHMURZENIE N	N_h	h	WIATR dd	v	WIDZIALNOŚĆ V	POGODA ww	W	OPAD R
1	10.7	10.3	12.5	97	1006.6	7	7	5	07	01	95	10	2	-
2	9.1	9.1	11.6	100	1004.0	0	0	9	20	02	92	42	4	-
3	11.2	10.8	13.0	97	1002.7	6	0	9	16	02	96	10	1	-
4	13.3	12.2	14.2	93	1008.6	4	0	9	18	04	96	10	0	-
5	13.1	12.4	14.4	95	1012.7	0	0	9	18	01	96	10	0	-
6	10.9	10.5	12.7	97	1019.1	0	0	9	00	00	96	10	0	-
7	10.9	10.9	13.0	100	1021.9	0	0	9	04	02	93	44	0	-
8	11.5	11.1	13.2	97	1018.3	7	3	9	14	01	96	10	1	-
9	10.3	9.3	11.7	94	1015.2	0	0	9	18	01	96	10	0	-
10	11.7	11.7	13.7	100	1014.8	9	9	.	02	02	92	45	4	-
11	12.8	12.1	14.1	95	1017.6	7	7	4	09	02	96	10	6	0.0
12	13.6	12.7	14.7	94	1018.3	8	8	4	00	00	96	10	2	-
13	11.6	11.2	13.3	98	1012.7	8	6	4	09	04	95	61	6	9.2
14	8.3	6.1	9.4	86	1018.4	7	7	4	04	06	97	01	2	-
15	7.3	6.0	9.3	91	1017.0	8	8	4	11	05	96	10	2	-
16	9.7	9.1	11.6	96	1009.2	3	0	9	14	02	97	03	1	-
17	10.9	10.1	12.4	95	1009.6	7	4	9	00	00	97	02	1	-
18	11.7	11.5	13.6	99	1011.5	8	8	4	00	00	95	10	2	-
19	13.5	12.6	14.6	94	1008.5	6	6	5	16	02	96	10	6	0.0
20	13.3	9.8	12.1	79	1004.4	4	0	9	18	01	96	10	0	-
21	6.0	5.8	9.2	98	1012.3	7	1	9	00	00	95	10	1	-
22	8.9	7.4	10.3	90	1015.1	7	7	5	25	03	96	10	4	-
23	5.7	4.8	8.6	94	1014.1	7	7	9	18	01	96	10	1	-
24	9.5	9.1	11.6	97	1005.0	8	6	4	27	03	96	60	1	0.2
25	6.5	5.4	9.0	93	1004.8	8	5	3	36	02	96	61	6	3.2
26	6.9	6.5	9.6	97	1000.1	8	6	4	04	02	96	60	2	2.1
27	6.8	6.6	9.7	99	999.7	8	6	3	04	07	96	61	2	0.5
28	5.8	4.9	8.6	94	1003.0	8	8	3	27	02	96	51	5	0.1
29	1.1	- 0.3	6.0	90	1017.9	7	7	4	34	02	96	10	2	-
30	- 2.0	- 2.0	5.3	100	1021.1	8	8	2	02	04	93	46	1	-
31	- 4.2	- 4.7	4.3	96	1030.4	0	0	9	00	00	97	02	0	-

Godz. 13

DNI	TEMPERATURA POWIETRZA T	TEMPERATURA PUNKTU ROSY T_d	PRĘŻNOŚĆ PARY WODNEJ e	WILGOTNOŚĆ WZGLĘDNA U	CIŚNIENIE ATMOSFERYCZNE P_o	ZACHMURZENIE N	N_h	h	WIATR dd	v	WIDZIALNOŚĆ V	POGODA ww	W	OPAD R
1	21.9	12.5	14.5	55	1004.3	7	7	6	16	03	97	02	2	-
2	19.7	11.8	13.9	61	1003.3	6	0	9	25	02	96	05	4	-
3	23.6	11.7	13.7	47	1002.6	3	0	9	16	03	97	03	1	-
4	26.3	12.0	14.0	41	1008.4	2	0	9	18	04	98	02	0	-
5	25.3	13.5	15.5	48	1013.6	0	0	9	20	07	98	02	0	-
6	21.7	15.0	17.1	66	1019.7	0	0	9	34	01	96	05	0	-
7	26.0	14.6	16.6	49	1020.2	0	0	9	04	02	96	10	4	-
8	22.1	11.9	13.9	52	1016.7	7	7	9	16	05	96	05	2	-
9	23.5	11.1	13.2	46	1012.3	0	0	9	16	01	98	01	1	-
10	14.5	12.5	14.5	88	1016.2	8	8	4	04	03	96	10	4	-
11	21.4	14.3	16.3	64	1016.9	3	3	9	18	02	96	10	1	-
12	15.6	12.9	14.9	84	1016.8	8	8	4	04	03	96	10	2	-
13	10.3	9.9	12.2	97	1013.3	8	6	3	07	06	96	21	6	16.4
14	10.3	7.8	10.6	85	1020.0	8	8	4	07	04	97	03	2	-
15	11.3	8.7	11.2	84	1015.2	8	8	4	11	03	96	10	2	-
16	19.9	13.1	15.1	65	1007.3	6	0	9	18	04	97	03	1	-
17	16.5	12.4	14.4	77	1010.7	7	7	9	29	01	96	10	2	-
18	16.8	13.3	15.2	80	1011.2	7	7	5	18	01	96	10	2	-
19	17.3	12.5	14.5	73	1007.7	7	7	4	18	02	97	02	2	-
20	16.9	11.4	13.5	70	1005.7	6	3	5	20	04	97	01	1	-
21	14.1	10.3	12.5	78	1010.3	6	6	5	09	03	97	03	2	-
22	11.3	8.5	11.1	83	1016.8	8	8	4	27	03	96	10	2	-
23	12.3	7.6	10.4	73	1007.5	8	8	4	18	04	97	21	2	0.0
24	8.8	8.0	10.7	95	1007.2	8	6	3	27	02	96	61	6	3.9
25	7.5	6.4	9.6	93	1005.1	8	8	4	07	02	97	60	2	0.2
26	7.3	6.8	9.9	97	1000.6	8	8	3	04	02	96	50	6	0.1
27	6.9	6.0	9.4	94	998.5	8	6	3	04	04	96	61	6	20.2
28	4.7	5.2	8.9	97	1006.8	8	5	3	34	03	96	61	5	0.8
29	4.5	1.2	6.6	79	1018.7	7	7	4	02	01	97	03	2	-
30	- 0.4	- 4.1	4.5	76	1024.4	5	5	5	04	03	96	10	4	-
31	1.9	- 2.8	5.0	71	1029.3	1	1	4	04	02	97	02	0	-

Godz. 19

DNI	TEMPERATURA POWIETRZA T	TEMPERATURA PUNKTU ROSY T_d	PRĘŻNOŚĆ PARY WODNEJ e	WILGOTNOŚĆ WZGLĘDNA U	CIŚNIENIE ATMOSFERYCZNE P_o	ZACHMURZENIE N	N_h	h	WIATR dd	v	WIDZIALNOŚĆ V	POGODA ww	W	OPAD R
1	14.5	12.9	14.9	90	1003.7	3	0	9	18	01	96	10	1	-
2	14.3	12.1	14.1	87	1003.2	0	0	9	00	00	96	10	1	-
3	17.7	12.5	14.5	72	1005.1	0	0	9	16	02	97	01	1	-
4	18.0	14.0	16.0	77	1009.7	0	0	9	16	04	97	01	0	-
5	18.5	13.3	15.2	71	1015.3	0	0	9	20	01	97	02	0	-
6	15.7	14.5	16.5	92	1021.0	0	0	9	02	02	96	10	0	-
7	19.0	13.6	15.6	71	1019.8	0	0	9	04	01	97	02	0	-
8	16.5	10.5	12.7	68	1015.5	0	0	9	18	01	97	02	1	-
9	17.3	12.3	14.3	72	1010.9	0	0	9	00	00	97	01	1	-
10	14.1	12.1	14.1	88	1017.4	8	8	4	04	02	96	10	2	-
11	17.4	14.7	16.7	84	1017.5	8	8	5	27	02	96	10	2	-
12	13.7	13.3	15.3	98	1015.7	8	6	3	04	04	96	21	6	3.9
13	9.7	8.7	11.2	93	1014.6	8	8	4	07	06	97	02	6	1.9
14	8.7	5.4	9.0	80	1020.1	0	0	9	09	05	97	02	1	-
15	12.1	10.0	12.3	87	1013.9	8	8	4	09	02	96	10	1	-
16	13.7	11.8	13.9	89	1007.0	0	0	9	18	02	97	01	1	-
17	15.0	13.8	15.7	92	1010.7	8	8	4	00	00	96	10	2	-
18	14.3	13.6	15.6	95	1010.5	8	8	5	16	01	96	10	2	-
19	13.7	12.2	14.2	91	1006.8	2	0	9	00	00	97	03	1	-
20	11.1	9.7	12.1	91	1009.8	2	2	9	25	04	97	01	1	-
21	11.2	9.6	12.0	90	1011.0	7	7	4	04	01	96	17	8	12.0
22	9.3	7.6	10.4	89	1017.8	7	7	4	25	01	96	10	1	-
23	13.5	11.3	13.4	86	1004.5	8	8	4	20	07	97	02	8	0.0
24	8.1	7.7	10.5	97	1007.7	8	8	4	00	00	97	02	6	0.5
25	7.1	6.7	9.8	97	1004.7	8	6	4	04	02	96	60	6	1.0
26	7.1	6.7	9.8	97	1001.7	8	8	4	04	03	96	10	6	0.1
27	6.9	6.5	9.6	97	1000.1	8	8	3	02	01	96	51	6	1.2
28	2.8	2.3	7.2	96	1011.0	8	5	2	34	02	95	60	6	2.7
29	2.7	0.9	6.5	88	1019.8	2	0	9	36	01	97	01	1	-
30	0.1	- 3.9	4.6	74	1027.1	1	1	9	36	01	97	02	0	-
31	- 1.2	- 3.1	4.9	87	1027.5	0	0	9	07	01	97	02	0	-

Godz. 01

DNI	TEMPERATURA POWIETRZA T	TEMPERATURA PUNKTU ROSY T_d	PRĘŻNOŚĆ PARY WODNEJ e	WILGOTNOŚĆ WZGLĘDNA U	CIŚNIENIE ATMOSFERYCZNE P_o	ZACHMURZENIE N	N_h	h	WIATR dd	v	WIDZIALNOŚĆ V	POGODA ww	W	OPAD R
1	10.2	9.8	12.1	97	1007.9	6	2	5	14	05	96	10	2	-
2	11.4	10.6	12.8	95	1004.4	0	0	9	21	02	96	10	1	-
3	11.6	9.4	11.8	87	1004.0	0	0	9	00	00	96	10	0	-
4	13.6	12.1	14.1	91	1008.2	2	0	9	20	03	96	10	1	-
5	15.5	13.4	15.3	87	1012.4	0	0	9	18	04	97	02	0	-
6	14.6	12.2	14.2	86	1018.4	0	0	9	18	02	97	02	0	-
7	15.6	13.8	15.8	89	1022.9	2	2	5	12	02	95	10	0	-
8	13.2	11.1	13.2	87	1021.0	0	0	9	13	02	96	10	0	-
9	13.6	11.6	13.6	87	1016.0	0	0	9	19	02	97	02	0	-
10	13.8	10.8	12.9	82	1012.5	2	2	9	20	01	96	10	0	-
11	12.6	10.9	13.0	89	1018.8	7	7	9	11	04	96	10	2	-
12	14.4	14.0	16.0	98	1018.3	8	8	3	36	02	94	10	1	-
13	13.3	12.8	14.7	96	1014.5	8	6	2	11	06	94	61	2	0.9
14	9.2	7.7	10.5	91	1017.2	8	8	3	09	08	97	02	6	0.2
15	4.0	2.3	7.2	88	1021.3	0	0	9	14	05	97	02	0	-
16	9.8	8.6	11.2	92	1012.9	7	7	5	14	04	96	10	1	-
17	12.2	10.3	12.5	88	1009.1	0	0	9	20	06	97	02	0	-
18	10.3	10.3	12.5	100	1011.8	0	0	9	00	00	94	10	1	-
19	13.2	12.8	14.8	98	1010.9	8	8	9	15	02	95	61	6	3.6
20	10.6	9.8	12.1	95	1007.9	0	0	9	12	03	96	10	0	-
21	9.0	8.6	11.2	97	1012.9	6	6	5	21	02	97	01	1	-
22	10.3	9.9	12.2	97	1012.7	8	8	2	25	04	95	10	9	2.5
23	6.3	5.6	9.1	95	1018.2	0	0	9	22	02	96	10	1	-
24	13.2	8.9	11.4	75	1002.8	2	2	9	21	09	97	01	6	0.0
25	7.6	7.2	10.1	97	1006.5	8	6	2	05	02	96	61	6	5.4
26	6.8	6.1	9.4	96	1003.0	8	6	2	05	06	96	61	6	1.5
27	7.1	6.9	9.9	99	1002.0	8	8	2	11	04	95	10	6	0.2
28	8.4	8.2	10.9	99	1001.4	8	8	2	24	03	96	20	5	0.3
29	1.7	1.2	6.6	96	1013.7	8	6	2	36	05	96	61	6	2.7
30	- 0.4	- 1.3	5.6	94	1020.2	2	0	9	06	01	96	10	1	-
31	- 2.5	- 4.7	4.3	84	1029.3	0	0	9	07	04	96	10	0	-

Godz. 07

DNI	TEMPERATURA POWIETRZA T	TEMPERATURA PUNKTU ROSY T_d	PRĘŻNOŚĆ PARY WODNEJ e	WILGOTNOŚĆ WZGLĘDNA U	CIŚNIENIE ATMOSFERYCZNE P_o	ZACHMURZENIE N	N_h	h	WIATR dd	v	WIDZIALNOŚĆ V	POGODA ww	W	OPAD R
1	11.3	10.7	12.9	96	1007.1	7	7	7	12	02	95	10	2	-
2	9.2	8.8	11.3	97	1004.5	0	0	9	18	01	92	44	4	0.0
3	11.8	10.2	12.5	90	1003.7	3	1	9	15	03	95	10	0	-
4	13.8	11.6	13.6	86	1009.8	5	0	9	18	02	95	10	1	-
5	13.4	12.3	14.3	93	1014.0	1	0	9	17	05	96	10	0	-
6	11.2	10.8	13.0	97	1020.0	0	0	9	00	00	95	10	0	-
7	12.8	12.2	14.3	96	1023.1	0	0	9	15	03	94	10	0	-
8	11.4	10.6	12.8	95	1020.2	7	0	9	12	03	96	10	1	-
9	12.0	9.9	12.2	87	1015.6	4	4	9	18	02	96	10	0	-
10	11.0	11.0	13.1	100	1014.5	9	9	.	36	02	92	45	1	-
11	11.8	10.8	13.0	94	1019.0	8	6	2	15	04	95	21	2	0.0
12	13.2	13.0	15.0	99	1018.5	8	8	1	00	00	93	42	4	-
13	11.6	11.4	13.5	99	1013.7	8	7	2	11	05	94	61	2	0.2
14	7.6	5.8	9.2	89	1019.3	8	5	2	09	10	96	10	2	-
15	3.8	3.3	7.7	97	1019.1	8	8	2	16	06	94	10	1	-
16	9.5	8.9	11.4	96	1011.1	4	0	9	14	04	96	10	1	-
17	10.6	9.0	11.5	90	1010.0	7	2	9	21	03	96	10	1	-
18	11.7	10.9	13.1	95	1012.0	7	7	7	00	00	95	10	4	-
19	12.8	12.1	14.1	95	1009.7	7	7	5	14	03	95	10	6	2.6
20	9.4	8.8	11.3	96	1007.3	3	3	9	14	05	96	10	0	-
21	6.8	6.4	9.6	97	1013.1	6	2	9	13	02	95	10	1	-
22	9.5	8.5	11.1	93	1015.0	8	8	2	25	06	96	10	2	-
23	5.8	4.9	8.6	94	1015.5	4	0	9	19	03	95	10	0	-
24	9.6	8.2	10.8	91	1004.5	8	5	4	33	05	97	03	1	-
25	6.8	6.4	9.6	97	1004.3	8	6	2	06	05	95	61	6	2.4
26	6.4	5.7	9.2	95	1000.9	8	6	2	07	05	96	61	6	4.1
27	6.9	6.7	9.8	99	1000.5	8	8	1	11	05	94	51	5	0.0
28	6.8	6.4	9.6	97	1002.8	8	8	2	27	05	96	20	2	0.0
29	1.0	- 0.7	5.8	88	1016.8	8	8	3	36	04	96	10	6	0.3
30	- 1.8	- 3.3	4.8	90	1020.8	8	8	3	05	06	95	10	1	-
31	- 4.1	- 5.6	4.0	89	1030.5	0	0	9	07	02	94	10	0	-

Godz. 13

DNI	TEMPERATURA POWIETRZA T	TEMPERATURA PUNKTU ROSY T_d	PRĘŻNOŚĆ PARY WODNEJ e	WILGOTNOŚĆ WZGLĘDNA U	CIŚNIENIE ATMOSFERYCZNE P_o	ZACHMURZENIE N	N_h	h	WIATR dd	v	WIDZIALNOŚĆ V	POGODA ww	W	OPAD R
1	21.7	14.1	16.0	62	1005.0	6	3	6	14	03	96	05	2	-
2	20.4	11.9	13.9	58	1003.7	1	1	5	25	03	96	05	4	-
3	22.1	10.3	12.5	47	1004.0	2	0	9	20	07	97	02	1	-
4	25.3	9.4	11.8	37	1009.9	3	0	9	18	08	97	01	1	-
5	25.2	12.5	14.5	45	1014.3	0	0	9	22	08	97	05	0	-
6	24.6	14.2	16.2	52	1020.3	0	0	9	24	02	96	05	0	-
7	25.0	13.9	15.9	50	1021.8	0	0	9	17	05	97	05	0	-
8	23.3	11.1	13.2	46	1017.9	7	7	9	16	04	97	01	2	-
9	22.6	9.4	11.8	43	1013.2	5	5	9	21	06	96	05	1	-
10	13.4	12.1	14.1	92	1016.7	8	8	2	06	05	95	10	4	-
11	18.8	13.0	15.0	69	1017.7	0	0	9	17	03	96	10	1	-
12	14.6	13.7	15.7	94	1017.7	8	8	2	09	02	94	21	4	1.0
13	11.0	9.8	12.1	92	1013.7	8	6	2	08	07	96	61	4	4.3
14	10.8	6.6	9.7	75	1020.8	2	1	4	10	06	97	01	1	-
15	8.3	5.9	9.3	84	1017.2	7	7	3	15	07	96	10	2	-
16	21.1	11.7	13.7	55	1008.6	5	2	7	18	09	97	03	1	-
17	17.7	12.9	14.9	74	1010.8	7	7	9	29	02	96	10	2	-
18	15.5	12.4	14.4	82	1011.9	8	8	9	18	02	96	10	6	0.0
19	20.3	12.4	14.4	60	1008.5	4	4	5	18	06	97	03	1	-
20	19.8	10.5	12.7	55	1006.6	5	3	6	20	09	97	03	1	-
21	14.3	8.8	11.3	70	1011.3	7	7	9	14	04	97	03	2	-
22	11.1	8.7	11.2	85	1016.5	7	7	4	26	04	96	10	8	0.1
23	12.6	7.3	10.2	70	1009.5	8	8	9	21	08	96	60	1	0.0
24	8.2	7.1	10.1	93	1007.5	8	4	3	33	02	97	60	6	3.1
25	7.1	6.0	9.3	93	1005.6	8	6	2	07	02	96	61	5	0.9
26	6.8	6.4	9.6	97	1001.7	8	6	2	15	02	96	60	6	1.4
27	7.4	6.7	9.8	96	999.6	8	6	2	10	05	95	61	5	9.3
28	6.0	4.4	8.3	89	1005.8	8	8	1	24	04	96	51	2	0.0
29	2.8	- 0.2	6.0	81	1019.1	7	7	4	03	04	97	02	2	-
30	- 0.4	- 4.1	4.5	76	1023.8	4	4	4	05	05	97	01	1	-
31	1.6	- 4.6	4.3	63	1029.2	0	0	9	07	05	96	10	0	-

Godz. 19

DNI	TEMPERATURA POWIETRZA T	TEMPERATURA PUNKTU ROSY T_d	PRĘŻNOŚĆ PARY WODNEJ e	WILGOTNOŚĆ WZGLĘDNA U	CIŚNIENIE ATMOSFERYCZNE P_o	ZACHMURZENIE N	N_h	h	WIATR dd	v	WIDZIALNOŚĆ V	POGODA ww	W	OPAD R
1	15.6	13.7	15.6	88	1004.3	6	4	9	18	01	96	10	2	-
2	15.4	12.9	14.9	85	1004.0	1	1	9	16	01	96	10	1	-
3	17.2	12.4	14.4	73	1005.9	0	0	9	20	03	96	10	0	-
4	18.2	13.9	15.8	76	1011.0	0	0	9	16	03	97	01	0	-
5	18.8	13.6	15.6	72	1016.0	0	0	9	18	02	97	02	0	-
6	17.6	14.5	16.5	82	1021.6	0	0	9	10	02	95	10	0	-
7	19.4	11.9	13.9	62	1021.1	0	0	9	14	04	96	10	0	-
8	18.4	13.7	15.7	74	1016.5	0	0	9	16	05	97	01	1	-
9	16.8	10.9	13.0	68	1011.9	2	1	9	16	03	96	10	1	-
10	14.3	11.1	13.2	81	1017.9	8	8	4	09	02	96	10	2	-
11	17.2	14.6	16.6	85	1018.0	7	7	6	15	03	95	10	2	-
12	14.1	13.0	15.0	93	1016.1	8	8	2	09	03	94	10	6	0.0
13	9.5	8.9	11.4	96	1015.0	8	6	2	08	09	96	61	6	5.1
14	7.8	3.6	7.9	75	1021.9	0	0	9	14	07	97	02	0	-
15	8.2	6.9	10.0	92	1015.1	2	0	9	14	05	96	10	1	-
16	15.4	11.7	13.8	79	1008.1	0	0	9	16	03	97	01	1	-
17	14.4	12.6	14.6	89	1011.3	7	0	9	11	01	95	10	2	-
18	13.6	12.7	14.7	94	1011.4	8	8	9	12	02	95	61	6	1.0
19	15.6	12.2	14.2	80	1007.9	0	0	9	12	03	96	10	1	-
20	12.4	10.1	12.4	86	1010.6	5	5	5	27	04	97	01	1	-
21	11.6	11.0	13.1	96	1011.7	8	8	4	24	02	95	95	8	8.5
22	8.1	7.7	10.5	97	1018.2	6	6	9	22	02	95	10	1	-
23	12.6	9.9	12.2	84	1006.5	8	6	3	21	09	97	60	6	0.3
24	7.8	7.6	10.4	99	1008.1	8	4	4	21	02	96	21	6	0.6
25	7.0	5.9	9.3	93	1005.0	8	6	2	07	05	96	61	6	3.3
26	7.1	6.4	9.6	96	1002.2	8	6	2	09	02	96	61	5	1.0
27	7.9	7.7	10.5	99	1000.4	8	8	1	11	02	94	10	6	5.7
28	3.9	3.4	7.8	97	1009.7	8	6	2	34	05	96	61	5	0.4
29	1.2	- 0.2	6.0	90	1020.0	3	1	9	07	02	96	10	1	-
30	0.0	- 4.3	4.4	73	1026.5	0	0	9	04	04	96	10	0	-
31	- 2.1	- 4.6	4.3	83	1028.2	6	6	4	13	05	97	03	1	-

Godz. 01

DNI	TEMPERATURA POWIETRZA T	TEMPERATURA PUNKTU ROSY T_d	PRĘŻNOŚĆ PARY WODNEJ e	WILGOTNOŚĆ WZGLĘDNA U	CIŚNIENIE ATMOSFERYCZNE P_o	ZACHMURZENIE N	N_h	h	WIATR dd	v	WIDZIALNOŚĆ V	POGODA ww	W	OPAD R
1	12.0	11.0	13.2	94	1009.5	7	7	9	09	01	96	10	2	-
2	15.4	14.0	16.0	91	1005.0	8	8	9	16	02	96	60	2	0.0
3	11.7	11.1	13.2	96	1005.9	0	0	9	00	00	96	10	0	-
4	13.3	12.6	14.6	95	1010.7	0	0	9	18	01	97	02	0	-
5	14.5	13.1	15.0	91	1014.7	0	0	9	18	03	97	02	0	-
6	10.3	9.7	12.0	96	1019.6	0	0	9	20	01	96	10	0	-
7	9.9	9.1	11.6	95	1023.9	0	0	9	00	00	95	10	0	-
8	11.9	9.6	11.9	85	1024.1	0	0	9	00	00	97	02	0	-
9	10.2	9.2	11.6	93	1018.3	0	0	9	16	01	97	02	0	-
10	13.0	10.7	12.9	86	1013.4	0	0	9	18	01	97	01	1	-
11	11.8	10.8	13.0	94	1019.4	7	7	5	04	02	96	10	6	0.0
12	8.4	8.4	11.0	100	1019.1	0	0	9	00	00	93	46	0	-
13	13.0	12.1	14.1	94	1015.8	8	8	4	04	02	95	10	2	-
14	9.6	9.0	11.5	96	1017.3	8	5	3	04	06	96	61	6	24.9
15	2.7	1.1	6.6	89	1024.6	0	0	9	09	02	97	02	0	-
16	6.3	5.6	9.1	95	1018.0	7	7	3	14	03	96	10	1	-
17	12.0	10.3	12.5	89	1012.1	0	0	9	20	03	97	02	0	-
18	6.8	6.6	9.7	99	1013.2	0	0	9	00	00	96	10	0	-
19	7.9	7.5	10.4	97	1012.9	0	0	9	09	01	96	10	0	-
20	10.5	9.5	11.9	94	1010.7	0	0	9	14	02	97	01	1	-
21	10.2	9.8	12.1	97	1013.4	0	0	9	00	00	96	10	1	-
22	12.2	11.5	13.5	95	1012.2	5	5	5	20	02	96	10	2	-
23	4.9	4.4	8.4	97	1019.7	0	0	9	20	01	96	10	1	-
24	12.7	7.6	10.4	71	1007.4	1	1	5	18	07	97	01	1	-
25	9.5	9.1	11.6	97	1006.6	8	8	4	09	01	96	10	6	0.2
26	7.6	7.4	10.3	99	1003.3	8	6	3	04	02	96	61	2	3.1
27	7.8	7.4	10.3	97	1002.6	8	8	3	09	04	96	21	5	0.1
28	9.2	9.0	11.5	99	1000.9	8	8	2	07	02	94	50	5	0.1
29	5.3	5.1	8.8	98	1010.7	8	8	3	25	03	96	59	5	0.2
30	1.2	- 0.8	5.8	87	1019.3	8	8	5	09	04	97	02	2	-
31	0.1	- 2.0	5.3	86	1027.8	7	7	5	02	03	98	01	2	-

Godz. 07

DNI	TEMPERATURA POWIETRZA T	TEMPERATURA PUNKTU ROSY T_d	PRĘŻNOŚĆ PARY WODNEJ e	WILGOTNOŚĆ WZGLĘDNA U	CIŚNIENIE ATMOSFERYCZNE P_o	ZACHMURZENIE N	N_h	h	WIATR dd	v	WIDZIALNOŚĆ V	POGODA ww	W	OPAD R
1	12.4	11.8	13.9	96	1008.5	7	7	6	09	01	95	10	2	-
2	14.5	13.8	15.8	96	1004.9	8	6	4	00	00	95	61	6	1.3
3	11.5	11.1	13.2	97	1006.1	0	0	9	18	01	96	10	0	-
4	12.9	12.5	14.5	98	1012.9	1	0	9	16	02	96	10	1	-
5	10.9	10.1	12.4	95	1017.2	1	0	9	00	00	97	02	0	-
6	8.2	8.0	10.7	99	1020.8	0	0	9	20	01	95	10	0	-
7	10.3	9.5	11.9	95	1024.4	0	0	9	00	00	95	10	0	-
8	11.3	9.7	12.1	90	1023.1	6	0	9	11	01	97	03	1	-
9	10.2	9.2	11.6	93	1018.1	1	0	9	00	00	97	02	0	-
10	12.5	11.0	13.1	90	1013.9	5	5	9	20	01	97	01	1	-
11	11.9	10.9	13.1	94	1021.0	8	8	4	09	03	96	10	2	-
12	10.5	10.5	12.7	100	1018.4	6	6	6	00	00	93	42	4	-
13	12.4	11.5	13.5	94	1014.7	8	8	4	04	03	95	10	2	-
14	7.4	6.5	9.7	94	1019.8	8	8	4	04	05	96	10	6	0.2
15	2.8	2.0	7.1	95	1023.8	8	8	4	09	05	96	10	1	-
16	7.7	7.1	10.0	96	1015.6	2	2	4	14	02	96	10	1	-
17	12.1	10.0	12.3	87	1012.2	2	0	9	18	03	97	03	0	-
18	5.2	5.2	8.8	100	1013.8	6	0	9	20	01	93	46	1	-
19	6.9	6.5	9.6	97	1012.3	5	3	9	00	00	95	10	1	-
20	12.4	10.3	12.5	87	1009.4	7	7	5	11	03	97	02	1	-
21	6.3	6.3	9.5	100	1014.7	3	0	9	00	00	91	46	0	-
22	10.6	9.8	12.1	95	1015.4	8	8	5	22	03	96	10	1	-
23	4.3	3.8	8.0	97	1018.7	2	0	9	22	02	95	10	0	-
24	13.4	7.1	10.1	65	1004.8	7	4	7	18	07	98	01	1	-
25	11.0	10.0	12.3	94	1003.7	7	7	5	18	02	96	10	6	0.7
26	8.0	7.8	10.6	99	1000.0	8	5	2	04	04	95	63	6	13.9
27	7.6	7.2	10.1	97	1002.2	8	8	3	07	05	95	10	2	-
28	8.9	8.7	11.2	99	1001.4	8	7	2	07	02	95	61	5	3.8
29	2.0	1.2	6.7	94	1015.0	8	8	3	34	02	96	60	5	1.3
30	0.5	- 1.8	5.3	84	1019.1	8	8	4	02	03	97	02	2	-
31	- 2.5	- 3.8	4.6	91	1029.7	6	6	5	02	03	98	02	1	-

Godz. 13

DNI	TEMPERATURA POWIETRZA T	TEMPERATURA PUNKTU ROSY T_d	PRĘŻNOŚĆ PARY WODNEJ e	WILGOTNOŚĆ WZGLĘDNA U	CIŚNIENIE ATMOSFERYCZNE P_o	ZACHMURZENIE N	N_h	h	WIATR dd	v	WIDZIALNOŚĆ V	POGODA ww	W	OPAD R
1	23.8	13.0	15.0	51	1006.3	6	0	9	14	05	96	05	2	-
2	17.8	14.9	17.0	83	1005.0	7	3	4	16	04	96	10	6	0.3
3	21.6	13.9	15.9	62	1006.4	5	5	5	20	05	97	03	1	-
4	24.2	14.7	16.8	56	1013.1	1	0	9	18	05	97	02	0	-
5	24.3	13.9	15.8	52	1016.6	2	1	6	22	05	97	02	0	-
6	25.4	13.4	15.4	47	1020.5	0	0	9	16	01	97	05	0	-
7	26.4	11.5	13.5	39	1023.2	0	0	9	14	03	97	02	0	-
8	23.3	11.1	13.2	46	1020.9	6	0	9	11	03	97	02	2	-
9	21.1	9.9	12.2	49	1015.5	6	3	9	18	03	97	02	1	-
10	21.6	12.5	14.5	56	1014.4	0	0	9	29	02	97	02	0	-
11	14.8	12.3	14.3	85	1020.7	7	7	3	11	04	94	10	2	-
12	19.0	17.2	19.6	89	1017.2	7	7	9	20	01	95	10	4	-
13	12.7	11.8	13.8	94	1014.7	8	6	3	04	05	95	63	2	5.1
14	10.2	4.9	8.7	70	1022.1	6	1	5	07	08	98	03	2	-
15	7.1	4.6	8.5	84	1021.7	8	8	4	14	06	96	10	2	-
16	18.6	11.4	13.4	63	1013.0	3	1	9	18	07	98	03	0	-
17	20.0	12.4	14.4	62	1011.7	8	0	9	20	04	97	02	1	-
18	17.7	12.3	14.3	71	1012.6	6	1	9	20	03	97	02	4	-
19	20.0	11.2	13.3	57	1011.2	3	3	9	20	04	97	03	1	-
20	20.0	12.6	14.6	62	1009.6	6	4	9	18	05	97	01	2	-
21	15.4	13.5	15.4	88	1012.8	8	8	4	09	02	96	81	6	0.0
22	12.5	8.9	11.4	79	1017.1	6	3	4	27	05	97	03	2	-
23	14.0	7.6	10.4	65	1013.9	7	1	5	18	04	97	03	1	-
24	14.4	11.6	13.7	83	1006.7	8	3	5	27	06	97	60	2	0.0
25	10.1	9.3	11.7	95	1003.6	8	8	3	36	03	96	10	6	0.7
26	9.1	8.7	11.2	97	1000.6	8	6	3	02	03	96	10	6	1.9
27	9.4	9.0	11.5	97	1001.4	8	7	2	09	03	95	63	2	3.7
28	8.3	7.7	10.5	96	1004.9	8	6	3	25	04	96	61	6	0.2
29	2.0	- 0.5	5.9	84	1017.9	8	8	4	34	03	98	02	8	0.0
30	0.4	- 3.2	4.8	76	1021.5	8	8	4	02	06	98	03	2	-
31	- 2.6	- 3.9	4.6	91	1030.3	8	8	3	07	05	97	77	2	0.0

Godz. 19

DNI	TEMPERATURA POWIETRZA T	TEMPERATURA PUNKTU ROSY T_d	PRĘŻNOŚĆ PARY WODNEJ e	WILGOTNOŚĆ WZGLĘDNA U	CIŚNIENIE ATMOSFERYCZNE P_o	ZACHMURZENIE N	N_h	h	WIATR dd	v	WIDZIALNOŚĆ V	POGODA ww	W	OPAD R
1	17.6	14.0	15.9	79	1005.7	7	7	9	18	01	96	10	1	-
2	15.4	14.2	16.2	92	1005.8	3	2	9	18	01	95	10	1	-
3	17.6	14.3	16.3	81	1008.7	1	0	9	18	04	97	02	1	-
4	17.9	14.5	16.5	80	1013.8	1	0	9	18	03	97	01	0	-
5	15.6	13.8	15.8	89	1017.9	0	0	9	18	01	97	02	0	-
6	15.0	13.4	15.4	90	1022.5	2	0	9	00	00	96	10	0	-
7	17.5	11.9	13.9	70	1023.8	0	0	9	11	01	97	02	0	-
8	16.2	12.0	14.0	76	1020.1	1	0	9	16	02	97	01	1	-
9	16.0	11.8	13.8	76	1013.8	2	2	9	18	01	97	01	1	-
10	14.5	12.5	14.5	88	1017.8	8	2	4	02	03	96	60	1	0.0
11	12.5	11.4	13.5	93	1020.7	4	4	3	11	01	95	10	1	-
12	13.6	12.9	14.9	95	1016.8	8	8	4	36	02	95	10	2	-
13	11.2	10.6	12.8	96	1015.0	8	6	3	04	06	95	63	6	10.5
14	5.9	3.0	7.6	82	1024.2	0	0	9	07	04	97	01	1	-
15	7.7	5.9	9.3	89	1019.8	0	0	9	14	04	96	10	1	-
16	13.8	11.6	13.6	86	1011.9	0	0	9	18	03	97	01	0	-
17	11.8	11.4	13.5	97	1012.6	0	0	9	20	01	96	10	1	-
18	10.5	10.1	12.4	97	1013.2	2	1	9	00	00	95	10	1	-
19	14.3	12.3	14.3	88	1010.9	7	7	9	16	03	97	03	1	-
20	14.9	12.9	14.9	88	1010.9	2	0	9	16	02	97	01	1	-
21	13.2	12.1	14.1	93	1012.2	8	8	5	14	02	96	10	8	2.3
22	10.9	8.5	11.1	85	1019.2	7	7	5	22	03	97	02	1	-
23	12.4	7.5	10.4	72	1010.0	6	2	5	20	06	97	03	8	0.0
24	9.4	8.6	11.2	95	1008.6	8	6	3	36	02	96	61	6	1.8
25	7.9	7.7	10.5	99	1004.9	8	8	3	04	03	95	10	2	-
26	8.3	8.1	10.8	99	1002.3	8	8	3	04	03	96	50	2	0.0
27	10.3	10.1	12.4	99	1001.3	8	8	2	07	02	95	10	6	1.3
28	6.8	5.7	9.1	93	1008.2	8	8	4	25	04	96	10	6	0.7
29	1.9	- 0.3	6.0	85	1019.3	8	8	4	02	02	97	02	2	-
30	1.1	- 2.4	5.1	77	1025.1	8	8	4	04	03	98	03	2	-
31	- 2.6	- 4.5	4.4	87	1029.1	8	8	3	07	04	97	02	7	0.0

Godz. 01

DNI	TEMPERATURA POWIETRZA T	TEMPERATURA PUNKTU ROSY T_d	PRĘŻNOŚĆ PARY WODNEJ e	WILGOTNOŚĆ WZGLĘDNA U	CIŚNIENIE ATMOSFERYCZNE P_o	ZACHMURZENIE N	N_h	h	WIATR dd	v	WIDZIALNOŚĆ V	POGODA ww	W	OPAD R
1	8.4	8.4	11.0	100	1007.3	9	9	.	00	00	91	45	4	-
2	9.6	9.4	11.8	99	1004.4	0	0	9	12	02	95	10	1	-
3	11.6	10.8	13.0	95	1002.9	0	0	9	11	04	96	10	0	-
4	12.9	11.6	13.6	92	1007.2	3	0	9	11	03	96	10	0	-
5	13.8	12.5	14.5	92	1011.1	0	0	9	12	03	97	02	0	-
6	13.3	12.0	14.0	92	1018.6	0	0	9	32	01	97	02	0	-
7	11.6	11.2	13.3	98	1022.0	0	0	9	00	00	95	10	0	-
8	12.8	12.1	14.1	95	1019.5	0	0	9	00	00	96	10	0	-
9	13.5	10.0	12.3	80	1015.5	0	0	9	15	03	97	02	0	-
10	12.9	12.0	14.0	94	1013.5	7	7	9	00	00	96	10	1	-
11	13.3	12.2	14.2	93	1018.0	8	8	4	11	03	96	10	2	-
12	14.6	13.7	15.7	94	1018.7	8	8	5	36	02	94	10	2	-
13	15.0	14.3	16.3	96	1012.6	8	7	2	06	03	94	61	2	3.0
14	10.8	10.0	12.3	95	1015.8	8	8	2	05	03	96	60	8	1.4
15	10.2	8.8	11.3	91	1017.1	8	8	4	11	06	96	10	5	0.0
16	12.9	12.0	14.0	94	1010.9	0	0	9	13	03	95	10	1	-
17	12.9	11.2	13.3	89	1008.5	6	6	6	10	02	97	03	1	-
18	12.6	12.2	14.2	98	1011.3	8	8	4	00	00	94	61	6	0.8
19	13.0	12.5	14.4	96	1009.1	8	8	6	11	03	95	10	6	0.3
20	12.6	10.9	13.0	89	1005.7	0	0	9	14	05	96	10	1	-
21	6.8	6.6	9.7	99	1012.5	0	0	9	11	02	96	10	0	-
22	10.9	9.1	11.6	89	1014.9	7	5	6	27	05	97	01	2	-
23	5.4	5.2	8.8	98	1017.9	0	0	9	17	03	96	10	1	-
24	16.7	10.4	12.6	66	1003.4	8	5	6	22	09	98	03	1	-
25	8.0	7.6	10.4	97	1006.8	8	8	5	34	02	96	61	6	2.4
26	7.3	7.3	10.2	100	1002.5	8	6	2	08	02	95	60	5	1.1
27	7.6	7.4	10.3	99	1001.2	8	8	2	02	02	95	51	6	0.4
28	6.6	6.4	9.6	98	1003.3	8	8	3	29	06	96	10	5	0.0
29	3.6	2.3	7.2	91	1016.1	8	8	4	35	05	97	02	6	0.1
30	0.8	0.0	6.1	94	1020.5	2	2	5	01	02	97	02	1	-
31	- 3.6	- 4.1	4.5	97	1029.3	0	0	9	36	02	96	10	0	-

Godz. 07

DNI	TEMPERATURA POWIETRZA T	TEMPERATURA PUNKTU ROSY T_d	PRĘŻNOŚĆ PARY WODNEJ e	WILGOTNOŚĆ WZGLĘDNA U	CIŚNIENIE ATMOSFERYCZNE P_o	ZACHMURZENIE N	N_h	h	WIATR dd	v	WIDZIALNOŚĆ V	POGODA ww	W	OPAD R
1	10.8	10.6	12.8	99	1006.5	8	3	6	10	01	93	42	4	-
2	7.8	7.8	10.6	100	1004.6	0	0	9	12	02	93	42	4	-
3	10.2	9.6	12.0	96	1002.9	5	3	9	11	03	96	10	1	-
4	12.7	10.8	12.9	88	1008.4	4	0	9	09	03	97	02	0	-
5	16.1	13.8	15.8	86	1012.3	0	0	9	12	04	98	02	0	-
6	12.5	12.5	14.5	100	1019.9	9	9	.	00	00	90	47	0	-
7	12.1	11.9	14.0	99	1022.1	0	0	9	09	02	93	44	0	-
8	12.7	12.1	14.2	96	1018.3	7	6	9	10	02	96	10	1	-
9	11.4	9.6	12.0	89	1014.6	1	1	9	07	02	97	02	0	-
10	11.7	11.1	13.2	96	1015.1	8	8	2	00	00	93	46	1	-
11	12.1	11.5	13.6	96	1017.8	6	4	6	11	02	94	10	2	-
12	14.0	13.3	15.3	95	1018.5	8	8	3	02	02	94	20	2	0.0
13	14.7	13.8	15.8	94	1010.9	8	7	2	08	04	94	21	6	13.0
14	10.1	9.5	11.9	96	1017.2	8	8	2	07	03	96	21	2	0.4
15	9.8	8.8	11.3	93	1015.7	8	7	3	14	06	96	10	2	-
16	9.9	9.7	12.0	99	1009.0	3	0	9	13	03	95	12	0	-
17	12.5	11.6	13.6	94	1010.6	6	6	6	25	02	97	01	1	-
18	12.6	12.2	14.2	98	1011.4	8	8	5	29	02	94	10	6	0.0
19	13.4	12.7	14.7	95	1008.2	7	7	6	13	04	94	10	6	0.1
20	10.7	9.7	12.0	94	1005.0	5	2	5	15	03	96	10	1	-
21	7.4	7.2	10.1	99	1012.1	7	4	6	12	02	95	10	1	-
22	9.4	7.9	10.7	91	1016.8	7	6	5	24	04	97	01	1	-
23	8.2	6.2	9.5	87	1014.3	7	2	6	16	04	98	03	1	-
24	9.8	7.9	10.7	88	1006.0	8	8	5	29	02	98	02	6	0.0
25	7.2	7.2	10.2	100	1005.8	8	8	3	36	03	95	58	6	0.4
26	7.4	7.4	10.3	100	1000.7	8	5	2	00	00	95	60	6	3.8
27	7.6	7.4	10.3	99	999.8	8	7	2	02	02	95	63	5	10.9
28	4.6	3.9	8.1	95	1005.7	8	7	2	29	05	97	50	2	0.0
29	2.5	0.6	6.4	88	1018.7	7	3	4	36	05	98	01	2	-
30	- 0.8	- 0.8	5.8	100	1021.7	8	8	5	33	04	97	03	1	-
31	- 5.5	- 5.8	3.9	97	1030.2	1	1	9	03	01	95	10	0	-

Godz. 13

DNI	TEMPERATURA POWIETRZA T	TEMPERATURA PUNKTU ROSY T_d	PRĘŻNOŚĆ PARY WODNEJ e	WILGOTNOŚĆ WZGLĘDNA U	CIŚNIENIE ATMOSFERYCZNE P_o	ZACHMURZENIE N	N_h	h	WIATR dd	v	WIDZIALNOŚĆ V	POGODA ww	W	OPAD R
1	17.9	14.1	16.1	78	1005.0	7	7	6	16	02	96	10	6	0.0
2	20.6	12.9	14.9	61	1004.0	6	1	5	28	03	97	03	4	-
3	24.5	12.4	14.4	47	1003.4	3	2	9	24	06	98	03	1	-
4	26.1	12.9	14.8	44	1008.5	2	1	9	18	07	98	02	0	-
5	27.7	15.2	17.2	46	1013.5	0	0	9	20	04	98	02	0	-
6	24.5	16.3	18.5	60	1019.8	0	0	9	12	02	97	02	4	-
7	25.8	15.1	17.2	52	1020.2	0	0	9	13	04	98	02	4	-
8	23.6	13.0	14.9	51	1015.8	4	4	9	17	05	97	01	1	-
9	24.1	12.6	14.5	48	1011.8	1	1	9	20	07	98	02	0	-
10	16.1	13.1	15.0	82	1016.2	7	7	4	10	01	96	10	4	-
11	22.2	15.2	17.3	65	1017.3	7	3	6	22	03	97	03	1	-
12	14.5	14.0	15.9	97	1016.8	8	7	2	05	02	94	61	2	7.3
13	14.9	13.3	15.3	90	1011.4	8	8	2	08	03	96	10	2	-
14	10.1	8.9	11.4	92	1019.3	8	7	3	09	05	96	20	5	0.0
15	15.5	11.7	13.7	78	1013.6	2	2	4	14	05	96	10	1	-
16	19.2	15.0	17.0	76	1007.1	5	0	9	16	07	97	03	1	-
17	16.3	11.7	13.8	74	1011.3	8	8	7	32	01	97	02	2	-
18	16.1	13.1	15.0	82	1011.3	7	7	5	15	02	97	02	2	-
19	18.5	11.7	13.7	64	1007.7	5	2	4	20	04	98	01	2	-
20	16.3	11.1	13.2	72	1007.2	7	5	5	21	07	97	03	6	0.2
21	14.1	10.7	12.9	80	1010.6	7	3	6	17	02	96	10	6	0.2
22	13.1	8.1	10.8	72	1017.8	7	6	5	27	05	97	03	6	0.0
23	13.8	9.1	11.6	73	1008.5	7	6	5	22	09	99	03	2	-
24	8.8	8.6	11.2	99	1008.1	8	6	3	32	02	97	60	6	2.4
25	7.4	6.7	9.8	96	1006.0	8	8	3	00	00	96	61	5	0.3
26	8.0	7.8	10.6	99	1001.3	8	7	3	06	01	97	02	6	0.0
27	8.0	7.8	10.6	99	999.9	8	7	2	01	03	96	60	6	14.4
28	4.1	3.4	7.8	95	1009.1	8	7	3	29	05	97	61	5	0.3
29	5.0	2.3	7.2	83	1019.8	8	8	3	04	02	98	02	2	-
30	- 0.4	- 1.6	5.4	92	1024.7	8	8	5	02	03	97	02	2	-
31	3.4	- 3.0	4.9	63	1028.5	4	4	6	02	03	98	01	1	-

Godz. 19

DNI	TEMPERATURA POWIETRZA T	TEMPERATURA PUNKTU ROSY T_d	PRĘŻNOŚĆ PARY WODNEJ e	WILGOTNOŚĆ WZGLĘDNA U	CIŚNIENIE ATMOSFERYCZNE P_o	ZACHMURZENIE N	N_h	h	WIATR dd	v	WIDZIALNOŚĆ V	POGODA ww	W	OPAD R
1	13.0	11.9	13.9	93	1004.7	6	5	6	16	02	95	10	2	-
2	13.9	11.9	13.9	88	1003.7	2	0	9	14	03	96	10	1	-
3	15.7	12.7	14.6	82	1006.2	2	0	9	20	03	97	02	1	-
4	19.6	13.5	15.5	68	1010.0	1	0	9	20	07	98	01	0	-
5	17.9	14.3	16.3	79	1016.0	0	0	9	15	01	98	02	0	-
6	19.3	14.7	16.8	75	1020.3	0	0	9	10	02	96	10	0	-
7	18.6	14.5	16.5	77	1019.5	0	0	9	12	02	97	02	0	-
8	18.3	11.6	13.7	65	1015.4	0	0	9	18	06	97	01	0	-
9	16.9	12.8	14.8	77	1011.5	4	1	9	22	02	98	01	0	-
10	14.3	12.7	14.7	90	1017.5	7	7	4	07	02	95	10	2	-
11	16.1	14.4	16.4	89	1018.7	8	5	6	32	01	95	10	2	-
12	14.7	13.8	15.8	94	1014.8	8	8	2	02	02	95	10	6	2.0
13	12.2	11.1	13.2	93	1013.4	8	8	2	07	03	96	10	2	-
14	10.3	9.3	11.7	94	1019.2	8	8	3	10	05	95	53	2	0.0
15	14.6	13.2	15.1	91	1012.7	8	8	5	13	04	96	10	1	-
16	13.7	11.5	13.5	86	1006.7	2	0	9	18	04	97	01	1	-
17	14.4	13.1	15.1	92	1011.3	8	8	6	00	00	96	10	2	-
18	14.3	13.0	15.0	92	1010.6	8	8	6	11	03	95	10	2	-
19	12.7	11.6	13.6	93	1006.9	4	2	7	07	02	96	10	1	-
20	10.7	9.3	11.7	91	1011.0	2	1	5	21	02	98	01	1	-
21	10.1	9.5	11.9	96	1012.4	7	7	6	26	03	95	10	2	-
22	9.3	8.5	11.1	95	1018.8	6	4	9	23	03	96	10	8	2.0
23	14.8	10.7	12.8	76	1006.3	7	4	6	20	08	98	02	2	-
24	8.4	8.4	11.0	100	1008.1	8	4	2	00	00	96	60	6	0.3
25	7.4	7.2	10.1	99	1004.6	8	7	2	00	00	96	61	6	3.0
26	7.7	7.5	10.4	98	1002.1	8	7	2	06	01	95	58	5	0.1
27	7.0	6.8	9.9	98	1001.6	8	5	2	29	02	96	21	5	2.0
28	4.0	3.6	7.9	97	1012.9	8	7	3	31	03	97	61	6	0.1
29	4.1	1.0	6.6	80	1020.5	8	8	5	05	01	97	02	2	-
30	- 2.7	- 3.7	4.7	93	1027.9	1	1	5	29	02	97	01	1	-
31	- 0.5	- 3.3	4.8	81	1026.9	7	7	5	08	02	97	02	1	-

Godz. 01

DNI	TEMPERATURA POWIETRZA T	TEMPERATURA PUNKTU ROSY T_d	PRĘŻNOŚĆ PARY WODNEJ e	WILGOTNOŚĆ WZGLĘDNA U	CIŚNIENIE ATMOSFERYCZNE P_o	ZACHMURZENIE N	N_h	h	WIATR dd	v	WIDZIALNOŚĆ V	POGODA ww	W	OPAD R
1	6.4	6.4	9.6	100	1008.4	0	0	9	00	00	92	44	4	-
2	6.9	6.9	9.9	100	1004.9	7	7	9	00	00	91	42	4	-
3	11.3	9.3	11.7	88	1001.4	5	1	9	09	01	97	02	1	-
4	11.3	10.7	12.9	96	1007.5	1	0	9	00	00	97	02	0	-
5	10.8	10.4	12.6	97	1010.9	0	0	9	00	00	96	10	0	-
6	10.5	10.5	12.7	100	1019.4	2	2	6	00	00	95	10	1	-
7	10.3	9.7	12.0	96	1022.3	0	0	9	00	00	97	12	0	-
8	18.0	11.9	13.9	67	1017.7	0	0	9	14	04	98	02	0	-
9	10.4	10.4	12.6	100	1015.5	0	0	9	00	00	97	11	0	-
10	8.3	7.7	10.5	96	1014.2	0	0	9	00	00	96	12	0	-
11	11.9	11.9	13.9	100	1016.8	6	6	5	00	00	95	10	1	-
12	14.0	13.8	15.8	99	1018.5	8	8	4	00	00	95	10	2	-
13	13.4	13.2	15.2	99	1012.0	8	3	2	12	02	95	60	5	4.6
14	9.6	9.2	11.6	97	1015.5	8	8	4	09	03	95	10	8	0.7
15	10.0	8.6	11.2	91	1015.0	0	0	9	12	07	95	10	5	0.0
16	7.2	7.2	10.2	100	1010.3	0	0	9	00	00	95	12	0	-
17	11.5	10.7	12.9	95	1008.6	4	4	6	04	03	97	03	0	-
18	10.8	10.8	13.0	100	1011.3	8	7	2	00	00	95	60	6	2.4
19	13.9	10.7	12.9	81	1007.2	5	5	5	14	03	97	01	1	-
20	8.9	5.1	8.8	77	1004.0	2	2	5	17	05	94	10	4	-
21	2.3	2.3	7.2	100	1013.1	0	0	9	00	00	95	10	0	-
22	7.9	7.2	10.2	96	1015.7	4	4	6	00	00	96	10	6	0.0
23	1.7	1.7	6.9	100	1019.3	0	0	9	00	00	95	10	0	-
24	16.7	9.3	11.7	61	1002.9	8	4	5	20	07	97	03	1	-
25	8.0	8.0	10.7	100	1004.4	8	8	3	30	01	95	60	2	4.0
26	6.2	6.0	9.3	98	1001.7	8	7	3	09	01	95	61	6	3.4
27	6.5	6.5	9.7	100	1000.5	8	8	3	00	00	95	20	5	0.1
28	5.1	4.9	8.6	98	1004.2	8	6	3	30	03	95	61	5	0.8
29	3.5	2.5	7.3	93	1017.7	8	7	3	34	02	96	60	5	0.3
30	1.8	- 1.0	5.7	82	1021.3	7	7	5	05	05	97	01	2	-
31	- 4.8	- 4.8	4.3	100	1030.5	1	1	9	00	00	97	01	1	-

Godz. 07

DNI	TEMPERATURA POWIETRZA T	TEMPERATURA PUNKTU ROSY T_d	PRĘŻNOŚĆ PARY WODNEJ e	WILGOTNOŚĆ WZGLĘDNA U	CIŚNIENIE ATMOSFERYCZNE P_o	ZACHMURZENIE N	N_h	h	WIATR dd	v	WIDZIALNOŚĆ V	POGODA ww	W	OPAD R
1	7.3	7.3	10.2	100	1006.8	8	8	5	00	00	93	42	4	-
2	5.4	5.4	9.0	100	1005.3	5	5	9	00	00	94	28	1	-
3	11.7	10.9	13.1	95	1002.1	7	2	6	15	02	98	03	1	-
4	13.8	11.0	13.1	83	1008.3	3	0	9	13	02	98	02	1	-
5	10.4	10.4	12.6	100	1012.3	0	0	9	00	00	98	02	0	-
6	7.2	7.2	10.2	100	1021.1	0	0	9	00	00	92	44	0	-
7	15.6	13.1	15.1	85	1020.3	1	1	5	14	04	98	03	0	-
8	17.5	15.1	17.2	86	1015.9	7	7	9	13	06	98	02	1	-
9	7.5	7.5	10.4	100	1014.9	1	1	5	00	00	98	11	0	-
10	10.2	10.0	12.3	99	1015.4	6	6	9	00	00	95	10	1	-
11	11.5	11.5	13.6	100	1017.5	7	7	9	00	00	92	42	8	0.2
12	13.8	12.7	14.7	93	1017.6	8	7	4	11	02	95	10	2	-
13	14.4	13.7	15.7	95	1009.5	7	7	4	10	05	96	10	6	2.0
14	9.5	9.5	11.9	100	1017.4	8	8	4	00	00	95	10	2	-
15	11.8	10.6	12.8	93	1012.9	6	4	4	12	04	96	10	1	-
16	4.1	3.9	8.0	98	1008.9	4	4	5	00	00	91	44	4	-
17	11.8	11.4	13.5	97	1010.8	8	1	5	00	00	96	10	6	0.0
18	10.9	10.9	13.0	100	1012.1	8	2	5	00	00	95	10	6	0.2
19	11.3	11.1	13.2	99	1008.2	8	8	5	00	00	95	10	2	-
20	12.3	10.4	12.6	88	1003.0	7	6	4	16	01	96	10	1	-
21	1.1	1.1	6.6	100	1012.6	2	1	6	00	00	92	44	4	-
22	8.6	7.8	10.6	94	1017.6	8	7	5	00	00	97	02	6	0.7
23	9.1	3.9	8.0	70	1012.8	7	7	6	15	03	98	01	1	-
24	8.9	8.1	10.8	94	1005.7	7	7	4	00	00	97	80	6	0.4
25	6.8	6.8	9.9	100	1004.9	8	8	2	08	03	95	51	6	0.2
26	6.4	6.4	9.6	100	999.7	8	8	1	07	02	95	10	6	2.1
27	6.1	5.9	9.3	98	999.8	8	7	4	00	00	95	63	5	5.8
28	2.7	2.2	7.2	96	1006.8	8	7	3	29	05	95	50	6	0.3
29	2.2	0.3	6.2	87	1019.6	8	7	4	36	01	96	10	6	0.4
30	- 0.5	- 2.3	5.2	88	1022.5	8	8	5	33	02	97	02	2	-
31	- 7.0	- 7.9	3.4	93	1030.9	0	0	9	00	00	97	02	0	-

Godz. 13

DNI	TEMPERATURA POWIETRZA T	TEMPERATURA PUNKTU ROSY T_d	PRĘŻNOŚĆ PARY WODNEJ e	WILGOTNOŚĆ WZGLĘDNA U	CIŚNIENIE ATMOSFERYCZNE P_o	ZACHMURZENIE N	N_h	h	WIATR dd	v	WIDZIALNOŚĆ V	POGODA ww	W	OPAD R
1	14.4	12.0	14.0	86	1004.7	8	8	4	00	00	95	10	4	-
2	19.3	12.2	14.2	63	1003.0	6	5	6	05	02	97	03	2	-
3	20.3	11.7	13.8	58	1002.9	6	3	6	23	05	98	03	1	-
4	25.1	11.7	13.7	43	1006.7	2	0	9	16	03	98	02	0	-
5	25.6	11.7	13.8	42	1013.1	1	1	7	14	03	98	03	0	-
6	23.9	13.3	15.3	52	1018.7	2	2	6	16	04	98	02	4	-
7	23.6	13.4	15.3	53	1018.9	2	2	6	14	06	98	03	0	-
8	22.5	11.3	13.4	49	1013.9	1	1	6	18	07	98	01	1	-
9	23.2	13.1	15.0	53	1010.9	2	1	9	06	01	98	03	0	-
10	19.7	13.7	15.6	68	1014.0	7	7	9	13	03	96	10	6	0.0
11	19.5	15.5	17.6	78	1017.0	7	7	5	33	02	96	10	4	-
12	13.4	13.0	15.0	98	1016.0	8	8	3	12	01	95	51	6	1.0
13	14.6	14.1	16.1	97	1010.1	8	7	3	06	05	95	60	2	0.0
14	9.6	9.4	11.8	99	1018.1	8	7	1	12	03	95	50	2	0.0
15	18.3	12.2	14.2	68	1011.0	4	3	5	15	05	96	10	1	-
16	20.2	11.2	13.3	56	1005.5	6	0	9	12	03	98	01	4	-
17	13.1	10.8	13.0	86	1011.2	8	3	5	32	02	96	60	2	0.0
18	16.7	12.0	14.0	74	1010.0	3	2	5	14	06	97	02	1	-
19	16.1	9.4	11.8	65	1006.5	3	3	6	15	04	96	10	1	-
20	10.9	9.7	12.0	92	1008.2	7	2	5	34	02	97	60	8	1.3
21	11.8	9.8	12.2	88	1010.1	8	4	6	00	00	97	03	4	-
22	11.3	6.5	9.6	72	1018.1	7	6	5	26	04	98	03	2	-
23	12.8	8.2	10.9	74	1008.2	8	3	6	23	08	98	21	2	0.1
24	8.0	7.6	10.4	97	1008.1	8	7	2	32	02	95	60	8	6.9
25	6.3	5.8	9.3	97	1004.9	8	8	4	07	03	95	60	5	0.8
26	7.3	7.1	10.1	99	1000.6	8	8	3	00	00	95	10	5	0.1
27	6.6	6.2	9.4	97	1000.2	8	8	3	04	01	95	51	6	9.9
28	2.8	2.0	7.1	95	1010.5	8	7	3	31	05	96	58	6	1.0
29	2.9	1.9	7.0	93	1020.1	8	8	4	00	00	96	60	2	0.1
30	0.7	- 4.6	4.3	67	1024.8	5	5	5	31	01	98	01	2	-
31	0.3	- 4.6	4.4	70	1029.1	6	6	5	15	03	97	01	1	-

Godz. 19

DNI	TEMPERATURA POWIETRZA T	TEMPERATURA PUNKTU ROSY T_d	PRĘŻNOŚĆ PARY WODNEJ e	WILGOTNOŚĆ WZGLĘDNA U	CIŚNIENIE ATMOSFERYCZNE P_o	ZACHMURZENIE N	N_h	h	WIATR dd	v	WIDZIALNOŚĆ V	POGODA ww	W	OPAD R
1	10.4	10.4	12.6	100	1004.5	9	9	[illegible]	00	00	90	45	2	-
2	11.2	10.0	12.3	92	1003.0	0	0	9	19	01	97	01	1	-
3	14.8	12.3	14.3	85	1005.9	2	0	9	19	01	98	01	1	-
4	17.2	12.0	14.0	71	1009.7	0	0	9	17	04	98	01	0	-
5	14.9	12.6	14.5	86	1016.6	0	0	9	14	01	97	02	0	-
6	14.7	12.5	14.5	87	1020.7	0	0	9	00	00	97	01	0	-
7	18.3	13.6	15.6	74	1018.6	0	0	9	12	05	97	01	0	-
8	14.5	11.5	13.6	82	1015.3	0	0	9	00	00	97	02	0	-
9	15.1	13.1	15.1	88	1012.2	2	2	9	00	00	97	01	1	-
10	14.1	12.7	14.6	91	1016.6	8	8	9	07	06	95	10	2	-
11	16.2	14.5	16.5	89	1018.9	8	8	4	31	02	95	10	2	-
12	13.2	13.2	15.2	100	1014.6	8	8	1	00	00	95	51	5	0.1
13	11.5	10.9	13.1	96	1013.2	8	8	4	06	03	95	10	6	2.1
14	9.1	8.9	11.4	99	1017.7	8	7	1	12	05	95	50	5	0.0
15	12.8	10.1	12.4	84	1010.7	2	1	5	15	03	96	10	1	-
16	13.1	10.8	13.0	86	1006.7	0	0	9	00	00	97	01	1	-
17	11.4	11.2	13.3	99	1011.0	8	7	2	00	00	95	61	6	4.7
18	13.5	10.9	13.0	84	1009.2	7	7	5	15	05	96	10	1	-
19	9.3	8.3	10.9	93	1006.6	1	1	9	00	00	96	10	1	-
20	7.0	7.0	10.0	100	1011.3	1	1	9	19	02	97	11	6	0.0
21	11.8	8.2	10.8	78	1012.8	8	7	6	24	04	96	60	2	0.0
22	5.5	4.8	8.6	95	1020.2	2	1	5	21	01	98	01	1	-
23	15.9	11.3	13.4	74	1005.9	8	4	5	23	07	98	21	2	0.0
24	8.2	7.8	10.6	97	1006.8	8	7	2	05	01	95	61	2	0.0
25	6.3	6.1	9.4	98	1004.5	8	7	2	00	00	95	61	6	0.7
26	6.7	6.7	9.8	100	1001.1	8	8	2	06	01	95	53	2	0.0
27	5.7	5.5	9.0	98	1002.7	8	7	2	30	03	95	61	5	0.7
28	3.3	3.1	7.6	98	1014.0	8	7	3	33	02	96	50	6	0.6
29	2.5	0.4	6.3	86	1020.7	8	8	4	07	03	96	10	6	0.4
30	- 2.1	- 4.6	4.3	83	1028.8	1	1	6	00	00	97	01	1	-
31	- 0.6	- 3.1	4.9	83	1026.0	7	7	5	12	01	97	02	2	-

Godz. 01

DNI	TEMPERATURA POWIETRZA T	TEMPERATURA PUNKTU ROSY T_d	PRĘŻNOŚĆ PARY WODNEJ e	WILGOTNOŚĆ WZGLĘDNA U	CIŚNIENIE ATMOSFERYCZNE P_o	ZACHMURZENIE N	N_h	h	WIATR dd	v	WIDZIALNOŚĆ V	POGODA ww	W	OPAD R
1	13.3	11.4	13.5	88	1008.6	7	4	5	14	03	96	10	2	-
2	14.2	13.7	15.6	97	1004.9	8	8	5	22	01	95	10	6	0.2
3	11.9	11.5	13.6	97	1005.2	0	0	9	18	01	95	10	0	-
4	11.5	10.5	12.7	94	1010.9	0	0	9	18	02	96	10	0	-
5	12.4	11.5	13.5	94	1014.7	0	0	9	19	02	97	02	0	-
6	10.9	10.3	12.5	96	1019.5	0	0	9	00	00	96	10	0	-
7	10.2	9.6	12.0	96	1023.8	0	0	9	00	00	96	10	0	-
8	12.2	10.3	12.5	88	1022.4	0	0	9	12	01	97	02	0	-
9	10.9	8.5	11.1	85	1018.2	0	0	9	16	01	97	02	1	-
10	10.1	9.5	11.9	96	1014.0	0	0	9	00	00	97	02	0	-
11	11.7	10.9	13.1	95	1018.9	6	0	9	11	01	95	10	1	-
12	9.6	9.2	11.6	97	1019.2	9	9	.	00	00	92	47	0	-
13	13.1	13.1	15.1	100	1014.5	9	9	.	12	02	93	45	2	-
14	10.7	9.3	11.7	91	1015.5	8	4	3	11	08	97	03	4	-
15	4.6	3.1	7.7	90	1021.7	2	2	4	14	04	97	01	1	-
16	8.3	7.7	10.5	96	1015.5	4	4	4	18	05	96	10	1	-
17	10.5	8.7	11.2	88	1011.5	0	0	9	21	04	97	02	0	-
18	9.7	8.7	11.2	93	1012.5	0	0	9	00	00	97	02	0	-
19	12.0	10.1	12.3	88	1011.2	4	4	5	14	02	96	10	1	-
20	11.0	9.2	11.6	89	1009.1	0	0	9	14	01	97	02	0	-
21	6.9	6.0	9.4	94	1014.1	0	0	9	00	00	96	10	1	-
22	9.6	8.6	11.2	93	1013.2	0	0	9	30	03	96	10	1	-
23	7.1	5.8	9.2	91	1019.6	2	0	9	00	00	96	10	1	-
24	12.8	6.8	9.9	67	1007.2	7	7	9	22	05	97	02	2	-
25	10.1	9.7	12.0	97	1005.6	8	8	4	20	03	96	60	5	0.0
26	7.6	7.2	10.1	97	1001.5	8	6	3	12	02	96	63	6	6.7
27	8.8	8.4	11.0	97	1000.6	8	8	4	09	03	95	21	2	0.6
28	10.3	10.3	12.5	100	1000.9	8	6	2	29	01	93	61	4	1.4
29	3.1	2.1	7.1	93	1013.1	8	8	4	32	03	97	60	6	0.4
30	1.0	- 1.3	5.6	85	1018.6	8	8	4	12	05	96	10	2	-
31	0.0	- 3.1	4.8	78	1027.7	8	8	4	09	03	97	02	2	-

Godz. 07

DNI	TEMPERATURA POWIETRZA T	TEMPERATURA PUNKTU ROSY T_d	PRĘŻNOŚĆ PARY WODNEJ e	WILGOTNOŚĆ WZGLĘDNA U	CIŚNIENIE ATMOSFERYCZNE P_o	ZACHMURZENIE N	N_h	h	WIATR dd	v	WIDZIALNOŚĆ V	POGODA ww	W	OPAD R
1	13.1	11.2	13.3	88	1007.5	8	3	6	00	00	96	10	2	-
2	13.0	12.8	14.8	99	1005.1	7	7	7	23	02	94	10	6	0.0
3	10.6	10.4	12.6	99	1005.6	1	0	9	18	01	95	10	0	-
4	13.4	11.2	13.3	86	1012.2	7	0	9	21	04	96	10	1	-
5	13.5	12.4	14.4	93	1016.2	1	0	9	00	00	96	10	0	-
6	9.4	9.0	11.5	97	1020.8	1	0	9	00	00	96	10	0	-
7	13.0	12.3	14.3	95	1023.8	0	0	9	00	00	96	10	0	-
8	13.5	10.9	13.0	84	1021.2	7	0	9	18	02	96	10	1	-
9	12.3	8.9	11.4	80	1017.6	4	3	9	14	01	97	03	0	-
10	9.5	8.9	11.4	96	1015.0	2	1	9	00	00	96	10	0	-
11	11.5	10.9	13.1	96	1019.7	7	6	9	12	02	95	10	2	-
12	9.2	9.2	11.6	100	1018.9	9	9	.	00	00	91	45	4	-
13	12.4	12.2	14.2	99	1012.7	9	9	.	11	03	92	43	4	-
14	8.7	7.9	10.6	94	1017.5	8	8	2	11	07	96	10	2	-
15	4.8	3.8	8.0	94	1020.1	8	8	3	16	05	96	10	1	-
16	10.5	9.9	12.2	96	1013.5	2	0	9	19	03	96	10	0	-
17	11.2	8.8	11.3	85	1011.9	7	0	9	21	03	97	03	1	-
18	8.5	8.1	10.8	97	1013.3	7	7	9	18	01	95	10	1	-
19	10.6	9.6	12.0	94	1011.0	2	2	9	00	00	96	10	6	0.0
20	8.8	8.2	10.9	96	1009.2	4	3	9	00	00	96	10	0	-
21	5.5	5.0	8.7	97	1014.0	7	7	9	00	00	96	10	1	-
22	9.2	7.5	10.4	89	1016.4	7	7	4	31	03	96	10	1	-
23	4.0	3.6	7.9	97	1018.4	2	0	9	00	00	96	10	0	-
24	14.3	6.0	9.3	57	1005.2	7	7	9	23	06	98	02	6	0.0
25	11.3	10.5	12.7	95	1003.2	7	7	9	21	04	96	10	6	0.3
26	8.1	7.7	10.5	97	999.3	8	4	5	00	00	96	10	6	7.2
27	8.2	8.0	10.7	99	998.8	8	8	2	11	06	95	10	2	-
28	7.0	6.3	9.6	96	1002.9	8	6	2	32	01	95	61	4	17.0
29	1.8	0.4	6.3	91	1016.2	8	6	3	03	02	96	60	6	0.1
30	- 0.2	- 2.3	5.2	86	1018.9	8	8	3	08	05	97	02	2	-
31	- 1.5	- 3.4	4.8	87	1029.1	7	7	4	09	02	97	02	1	-

Godz. 13

1	18.7	12.5	14.5	67	1005.6	7	7	9	18	04	96	05	2	-
2	19.0	12.5	14.4	66	1004.4	5	5	5	27	02	96	05	2	-
3	22.3	10.8	13.0	48	1005.4	6	0	9	24	04	97	03	1	-
4	24.2	14.1	16.1	53	1011.1	6	0	9	19	03	97	02	2	-
5	25.2	11.8	13.9	43	1015.7	1	0	9	20	02	98	02	0	-
6	25.3	13.1	15.0	47	1020.3	1	1	6	13	01	97	02	0	-
7	25.4	10.3	12.5	38	1021.7	0	0	9	19	03	97	02	0	-
8	21.3	12.4	14.4	57	1019.3	6	2	9	18	05	97	02	2	-
9	20.1	10.4	12.6	54	1014.7	7	7	8	17	02	97	02	6	0.0
10	22.3	12.8	14.8	55	1014.3	2	1	6	02	01	96	05	0	-
11	19.5	12.0	14.0	62	1018.9	0	0	9	18	02	96	05	4	-
12	17.3	13.4	15.4	78	1017.0	7	7	9	00	00	95	21	4	0.0
13	17.2	13.5	15.5	79	1011.9	7	6	5	14	03	96	21	4	0.2
14	9.6	6.8	9.9	83	1020.3	8	8	3	13	07	96	10	2	-
15	10.8	6.3	9.6	74	1018.0	6	3	4	16	03	96	05	1	-
16	20.8	10.7	12.8	52	1010.5	2	0	9	20	04	97	03	0	-
17	20.5	9.6	11.9	49	1011.3	6	0	9	22	03	97	01	2	-
18	18.8	12.0	14.0	65	1012.0	7	3	9	18	01	96	05	2	-
19	20.6	10.8	13.0	54	1009.3	1	1	9	19	03	97	02	0	-
20	20.4	12.1	14.1	59	1008.0	6	3	7	20	02	97	03	1	-
21	17.3	10.0	12.3	62	1011.2	1	0	9	18	02	97	01	6	0.0
22	12.3	6.9	10.0	70	1018.1	7	7	4	29	02	96	05	1	-
23	14.9	5.0	8.7	51	1012.5	7	7	9	22	06	97	02	1	-
24	13.1	11.0	13.2	87	1007.3	8	8	8	33	02	96	60	2	0.2
25	13.3	10.6	12.8	84	1003.1	8	8	4	01	02	96	10	2	-
26	10.7	9.3	11.7	91	999.8	8	8	3	11	02	96	10	2	-
27	11.2	10.6	12.8	96	998.5	8	8	2	11	02	96	10	8	6.0
28	6.7	5.6	9.1	93	1006.6	8	8	3	31	01	96	10	6	0.0
29	1.6	- 0.3	6.0	87	1016.5	8	8	4	04	03	97	02	6	0.0
30	1.1	- 3.4	4.7	72	1021.3	7	7	4	07	05	97	02	2	-
31	0.0	- 3.7	4.6	76	1028.4	7	7	5	11	05	97	02	2	-

Godz. 19

1	16.4	13.2	15.2	81	1004.5	8	8	9	20	03	96	10	6	0.0
2	12.6	11.7	13.7	94	1005.3	2	0	9	00	00	96	10	1	-
3	15.6	12.0	14.0	79	1008.3	1	0	9	24	02	97	03	0	-
4	17.2	14.1	16.1	82	1012.4	2	0	9	20	03	97	01	1	-
5	15.1	13.0	14.9	87	1017.5	0	0	9	20	01	97	02	0	-
6	13.6	11.9	14.0	90	1022.3	0	0	9	00	00	96	10	0	-
7	18.9	11.7	13.8	63	1022.2	0	0	9	16	03	97	02	0	-
8	17.4	8.5	11.1	56	1018.0	6	6	9	19	04	97	03	1	-
9	14.1	11.1	13.2	82	1013.6	0	0	9	00	00	97	01	1	-
10	14.3	12.3	14.3	88	1017.2	7	7	8	09	03	95	10	8	0.1
11	13.7	12.2	14.2	91	1019.2	0	0	9	14	01	96	10	1	-
12	15.3	14.1	16.1	92	1015.3	7	7	8	00	00	95	10	2	-
13	13.1	12.7	14.7	98	1013.0	9	9	.	11	03	93	47	6	0.1
14	7.0	5.2	8.8	88	1021.8	2	0	9	13	05	97	03	1	-
15	7.5	6.4	9.6	93	1016.9	0	0	9	18	05	96	10	1	-
16	14.6	9.4	11.8	71	1010.1	1	0	9	20	04	97	01	1	-
17	14.3	11.1	13.2	81	1011.9	0	0	9	19	01	97	01	1	-
18	13.7	11.5	13.5	86	1011.4	0	0	9	17	03	96	10	1	-
19	14.5	10.3	12.6	76	1009.3	0	0	9	19	03	97	01	0	-
20	14.1	8.8	11.3	70	1011.1	6	3	6	29	01	97	02	2	-
21	13.4	12.1	14.1	92	1011.5	3	3	9	00	00	96	10	1	-
22	10.4	6.8	9.9	78	1019.6	6	4	6	00	00	97	01	1	-
23	12.8	7.7	10.5	71	1009.8	7	7	9	24	05	97	03	6	0.1
24	10.0	9.0	11.5	93	1008.3	3	3	9	00	00	96	10	6	0.7
25	8.4	7.8	10.6	96	1003.7	8	8	5	12	01	96	21	2	0.0
26	9.1	8.7	11.2	97	1001.0	8	8	2	11	01	95	10	2	-
27	11.7	11.5	13.6	99	999.1	7	4	2	14	01	95	10	2	-
28	4.5	2.5	7.3	87	1009.8	8	8	4	31	04	96	10	2	-
29	1.5	- 0.1	6.0	89	1019.0	8	8	3	07	04	96	10	6	0.0
30	0.0	- 2.7	5.0	82	1025.0	7	7	4	09	05	97	02	2	-
31	- 2.4	- 3.7	4.6	91	1027.3	8	8	4	10	05	96	70	2	0.0

Godz. 01

DNI	TEMPERATURA POWIETRZA T	TEMPERATURA PUNKTU ROSY T_d	PRĘŻNOŚĆ PARY WODNEJ e	WILGOTNOŚĆ WZGLĘDNA U	CIŚNIENIE ATMOSFERYCZNE P_o	ZACHMURZENIE N	N_h	h	WIATR dd	v	WIDZIALNOŚĆ V	POGODA ww	W	OPAD R
1	6.3	5.8	9.3	97	.	9	9	.	20	02	90	45	4	0.0
2	6.5	5.1	8.8	91	.	6	1	.	27	08	97	41	1	-
3	6.2	6.2	9.5	100	.	9	9	.	22	18	90	45	4	0.4
4	9.8	6.1	9.4	77	.	3	0	9	22	08	98	02	4	-
5	9.5	9.5	11.9	100	.	9	9	.	22	20	90	45	4	0.9
6	9.8	9.5	11.9	97	.	6	6	.	22	05	97	41	1	-
7	9.6	9.6	12.0	100	.	9	9	.	22	15	90	45	4	0.0
8	8.3	8.3	11.0	100	.	8	8	.	20	25	97	41	4	-
9	8.7	8.7	11.2	100	.	9	9	.	22	11	90	45	4	0.0
10	10.1	8.0	10.7	87	.	5	5	9	34	04	98	02	1	-
11	8.7	8.7	11.2	100	.	9	9	.	22	14	90	45	4	0.0
12	8.7	8.7	11.2	100	.	9	9	.	22	05	90	45	4	0.1
13	8.9	8.7	11.2	99	.	9	9	.	18	10	90	81	4	11.0
14	6.1	6.1	9.4	100	.	9	9	.	02	05	90	45	8	1.8
15	6.0	6.0	9.4	100	.	9	9	.	20	20	90	45	4	0.7
16	5.9	5.9	9.3	100	.	5	5	.	22	10	97	41	4	0.4
17	7.5	7.5	10.4	100	.	9	9	.	22	06	90	45	4	0.2
18	5.3	5.3	8.9	100	.	9	9	.	18	02	90	60	4	2.4
19	5.2	5.2	8.8	100	.	9	9	.	20	13	90	55	4	2.4
20	5.4	5.4	9.0	100	.	9	9	.	22	18	90	45	4	0.5
21	0.8	- 0.3	6.0	92	.	2	2	8	27	02	97	28	4	0.0
22	1.0	1.0	6.6	100	.	9	9	.	29	12	90	45	4	0.2
23	1.0	1.0	6.6	100	.	7	7	.	22	15	97	41	1	-
24	6.0	6.0	9.4	100	.	9	9	.	22	28	90	60	4	2.0
25	6.2	6.2	9.5	100	.	9	9	.	22	20	90	45	6	4.6
26	5.1	5.1	8.8	100	.	9	9	.	25	05	90	45	6	8.6
27	3.9	3.9	8.1	100	.	9	9	.	09	08	90	47	4	0.1
28	- 2.1	- 2.1	5.2	100	.	9	9	.	34	09	90	45	5	0.5
29	- 4.6	- 5.2	4.1	96	.	9	9	.	34	18	90	49	4	1.8
30	- 7.2	- 8.1	3.3	93	.	9	9	.	36	15	90	49	4	0.6
31	- 8.4	-19.5	1.3	40	.	3	3	6	04	13	99	01	1	-

Godz. 07

DNI	TEMPERATURA POWIETRZA T	TEMPERATURA PUNKTU ROSY T_d	PRĘŻNOŚĆ PARY WODNEJ e	WILGOTNOŚĆ WZGLĘDNA U	CIŚNIENIE ATMOSFERYCZNE P_o	ZACHMURZENIE N	N_h	h	WIATR dd	v	WIDZIALNOŚĆ V	POGODA ww	W	OPAD R
1	7.5	7.5	10.4	100	.	9	9	.	20	03	90	51	4	0.4
2	6.7	6.7	9.8	100	.	7	7	.	29	12	97	41	1	-
3	6.7	6.5	9.7	99	.	7	6	.	22	15	98	03	4	-
4	8.8	6.1	9.4	83	.	3	0	9	22	15	98	02	1	-
5	13.0	1.9	7.0	47	.	0	0	9	36	03	98	02	4	0.6
6	9.5	8.7	11.2	95	.	0	0	9	20	09	97	02	1	0.4
7	9.1	9.1	11.6	100	.	9	9	.	22	20	90	45	4	0.4
8	7.9	7.0	10.0	94	.	5	2	1	20	25	97	01	4	0.3
9	7.7	7.5	10.4	98	.	9	9	.	22	15	90	45	4	0.0
10	8.6	8.4	11.0	99	.	9	9	.	11	04	90	47	2	-
11	9.3	9.3	11.7	100	.	9	9	.	22	10	90	45	4	1.0
12	8.3	8.3	11.0	100	.	9	9	.	14	04	90	45	5	0.6
13	8.1	7.9	10.6	99	.	9	9	.	18	16	90	45	8	5.2
14	6.1	6.1	9.4	100	.	9	9	.	09	05	90	45	4	0.8
15	5.8	5.8	9.2	100	.	9	9	.	22	24	90	45	4	1.9
16	10.7	- 0.5	5.9	45	.	6	0	9	20	07	98	03	1	0.0
17	7.2	6.6	9.7	96	.	7	7	9	20	05	97	03	4	-
18	5.1	5.1	8.8	100	.	7	5	.	00	00	97	61	5	1.1
19	5.1	5.1	8.8	100	.	9	9	.	22	05	90	53	6	1.2
20	4.5	4.5	8.4	100	.	9	9	.	22	18	90	61	4	1.3
21	3.2	1.2	6.7	87	.	7	7	4	18	05	98	03	1	-
22	0.4	0.4	6.3	100	.	7	7	.	29	16	98	41	4	0.8
23	- 0.5	- 0.5	5.9	100	.	7	7	.	22	20	97	41	4	-
24	5.5	5.5	9.0	100	.	9	9	.	22	28	90	60	4	1.7
25	5.5	5.5	9.0	100	.	9	9	.	22	17	90	45	8	2.2
26	5.1	5.1	8.8	100	.	7	1	.	22	04	98	41	4	0.9
27	2.2	2.2	7.2	100	.	9	9	.	04	08	90	63	4	11.8
28	- 4.2	- 4.2	4.5	100	.	9	9	.	34	12	90	49	4	1.2
29	- 7.1	- 8.0	3.3	93	.	9	9	.	36	18	90	49	4	2.5
30	- 8.6	- 9.6	2.9	92	.	5	3	.	36	10	97	41	4	0.8
31	- 9.7	-13.8	2.1	73	.	0	0	9	04	16	99	02	0	-

Godz. 13

1	6.9	6.9	9.9	100	.	9	9	.	22	04	90	45	5	0.6
2	7.7	7.3	10.2	97	.	6	4	.	22	08	97	03	2	-
3	8.3	8.3	11.0	100	.	9	9	.	22	20	90	47	4	-
4	11.3	7.5	10.4	78	.	5	1	2	22	20	98	03	1	-
5	13.8	9.3	11.7	74	.	1	1	2	25	01	98	02	0	-
6	11.5	10.9	13.1	96	.	4	4	1	20	09	97	03	1	0.0
7	10.5	9.7	12.0	95	.	7	7	.	20	20	97	41	4	-
8	8.5	8.3	10.9	99	.	6	6	0	22	16	97	03	2	-
9	10.8	8.4	11.0	86	.	4	1	3	18	08	98	03	4	-
10	9.8	9.4	11.8	97	.	7	7	0	14	02	97	02	4	-
11	9.0	8.8	11.3	99	.	9	9	.	22	04	90	45	4	0.2
12	8.0	7.8	10.6	99	.	9	9	.	14	05	90	45	6	1.3
13	7.5	7.5	10.4	100	.	9	9	.	18	05	90	45	6	0.2
14	6.4	6.4	9.6	100	.	9	9	.	14	03	90	45	4	0.2
15	6.5	6.5	9.7	100	.	9	9	.	22	17	90	45	4	0.9
16	11.3	2.3	7.2	54	.	6	0	9	20	09	98	02	2	-
17	6.1	6.1	9.4	100	.	9	9	.	20	05	90	61	4	0.1
18	5.7	5.7	9.2	100	.	9	9	.	20	08	90	45	6	0.5
19	4.1	4.1	8.2	100	.	9	9	.	22	12	90	45	5	0.3
20	2.5	2.5	7.3	100	.	9	9	.	22	10	90	60	4	4.5
21	3.4	3.4	7.8	100	.	9	9	.	22	03	90	45	6	0.9
22	0.8	0.8	6.5	100	.	9	9	.	29	13	90	45	8	1.6
23	3.2	3.2	7.7	100	.	9	9	.	22	22	90	61	8	6.2
24	5.9	5.9	9.3	100	.	9	9	.	22	17	90	61	4	9.9
25	5.0	5.0	8.7	100	.	9	9	.	25	05	90	60	5	7.4
26	4.5	4.5	8.4	100	.	7	7	.	22	03	97	41	4	0.0
27	2.7	2.7	7.4	100	.	9	9	.	09	05	90	61	4	11.5
28	- 4.0	- 4.5	4.4	96	.	9	9	.	34	14	90	71	4	1.0
29	- 4.7	- 5.3	4.1	96	.	9	9	.	36	11	90	49	4	0.8
30	-10.5	-13.2	2.2	81	.	2	0	9	34	10	98	02	1	0.0
31	- 9.2	- 9.9	2.9	95	.	2	2	.	16	05	98	48	1	0.0

Godz. 19

1	7.1	5.8	9.2	91	.	7	1	.	29	04	98	41	4	-
2	7.0	7.0	10.0	100	.	9	9	.	22	15	90	45	4	-
3	9.5	9.5	11.9	100	.	9	9	.	22	13	90	45	4	0.0
4	8.6	8.6	11.2	100	.	9	9	.	22	15	90	45	2	0.0
5	10.1	9.3	11.7	95	.	0	0	9	20	04	97	02	0	-
6	10.3	10.3	12.5	100	.	9	9	.	22	12	90	47	1	-
7	10.1	9.9	12.2	99	.	9	9	.	20	22	90	45	4	-
8	8.1	7.9	10.6	99	.	9	9	.	22	10	90	45	1	-
9	9.2	9.2	11.6	100	.	4	1	.	22	06	97	01	1	-
10	8.9	8.9	11.4	100	.	9	9	.	18	05	90	45	4	-
11	7.7	7.7	10.5	100	.	9	9	.	18	03	90	45	4	0.0
12	9.1	8.9	11.4	99	.	9	9	.	14	12	90	45	4	0.7
13	6.3	6.3	9.5	100	.	9	9	.	36	06	90	45	8	15.5
14	5.7	5.7	9.2	100	.	9	9	.	14	12	90	45	4	0.3
15	6.7	6.7	9.9	100	.	9	9	.	22	16	90	45	4	0.9
16	7.7	7.5	10.4	98	.	9	9	.	20	14	90	45	1	0.0
17	4.9	4.9	8.7	100	.	9	9	.	18	08	90	61	4	4.1
18	5.1	5.1	8.8	100	.	9	9	.	20	13	90	50	4	1.2
19	5.5	5.5	9.0	100	.	9	9	.	22	15	90	45	4	0.3
20	1.8	1.5	6.8	98	.	7	7	.	22	06	97	41	6	0.3
21	2.2	2.2	7.2	100	.	9	9	.	27	06	90	45	2	-
22	0.4	0.4	6.3	100	.	4	4	.	27	12	97	41	8	1.1
23	6.6	6.6	9.7	100	.	9	9	.	22	20	90	60	4	2.9
24	6.9	6.9	9.9	100	.	9	9	.	22	18	90	61	8	1.7
25	5.4	5.4	9.0	100	.	9	9	.	20	04	90	59	6	4.6
26	4.5	4.5	8.4	100	.	9	9	.	16	05	90	47	2	0.1
27	0.8	0.8	6.5	100	.	9	9	.	36	01	90	53	6	2.0
28	- 5.0	- 5.6	4.0	95	.	9	9	.	34	16	90	49	7	1.7
29	- 6.2	- 7.0	3.6	94	.	9	9	.	36	11	90	49	4	2.4
30	- 9.7	-10.0	2.9	98	.	0	0	9	36	14	99	01	0	-
31	-10.1	-10.4	2.8	97	.	7	7	.	07	10	98	48	1	0.2

Godz. 01

DNI	TEMPERATURA POWIETRZA T	TEMPERATURA PUNKTU ROSY T_d	PRĘŻNOŚĆ PARY WODNEJ e	WILGOTNOŚĆ WZGLĘDNA U	CIŚNIENIE ATMOSFERYCZNE P_o	ZACHMURZENIE N	N_h	h	WIATR dd	v	WIDZIALNOŚĆ V	POGODA ww	W	OPAD R
1	11.5	11.1	13.2	97	1009.1	7	7	5	11	02	96	10	2	-
2	13.6	12.1	14.1	91	1005.3	8	8	9	00	00	97	02	2	-
3	11.9	10.9	13.1	94	1005.8	0	0	9	19	01	96	10	1	-
4	14.7	12.7	14.7	88	1010.8	0	0	9	21	02	97	02	0	-
5	13.9	12.3	14.3	90	1015.0	0	0	9	19	02	97	02	0	-
6	10.9	9.9	12.2	94	1019.3	0	0	9	00	00	96	10	0	-
7	10.0	9.4	11.8	96	1023.5	0	0	9	00	00	96	10	0	-
8	11.0	9.6	12.0	91	1024.4	0	0	9	00	00	97	02	0	-
9	12.0	7.3	10.2	73	1018.7	0	0	9	10	02	97	01	0	-
10	13.3	8.5	11.1	73	1013.5	0	0	9	00	00	97	02	1	-
11	11.9	10.9	13.1	94	1018.9	2	2	5	00	00	96	10	8	0.2
12	9.7	9.3	11.7	97	1019.3	0	0	9	10	02	95	10	0	-
13	14.1	13.6	15.5	97	1014.8	8	8	5	00	00	96	10	8	0.0
14	10.0	9.4	11.8	96	1015.5	8	6	3	06	06	96	61	6	12.1
15	1.8	1.0	6.6	94	1024.7	0	0	9	09	02	97	02	0	-
16	5.5	4.1	8.2	91	1018.9	0	0	9	13	03	97	01	1	-
17	7.1	6.2	9.5	94	1013.6	0	0	9	12	01	97	02	0	-
18	8.0	7.1	10.1	94	1013.6	0	0	9	12	02	97	02	0	-
19	9.4	8.6	11.2	95	1013.3	0	0	9	09	02	97	02	0	-
20	9.5	8.9	11.4	96	1011.2	2	2	6	10	02	97	01	1	-
21	12.1	10.8	12.9	91	1013.1	0	0	9	24	04	97	02	0	-
22	10.8	10.2	12.5	96	1012.5	0	0	9	24	05	97	01	8	0.4
23	5.0	4.8	8.6	98	1019.8	0	0	9	00	00	96	10	0	-
24	12.5	7.2	10.1	70	1009.4	8	8	5	20	08	97	03	1	-
25	12.5	9.4	11.8	81	1006.6	7	7	6	28	02	97	02	2	-
26	10.4	10.0	12.3	97	1002.2	9	9	.	09	03	92	47	2	-
27	8.6	8.0	10.7	96	1002.3	8	6	4	07	05	94	61	4	0.6
28	10.3	9.9	12.2	97	1000.7	7	7	5	13	01	96	10	2	-
29	5.5	3.1	7.6	84	1010.6	8	8	5	27	07	97	02	2	-
30	0.8	- 1.2	5.6	86	1018.5	8	8	4	07	05	97	02	2	-
31	0.0	- 3.0	4.9	80	1026.7	8	8	5	03	04	98	02	2	-

Godz. 07

DNI	TEMPERATURA POWIETRZA T	TEMPERATURA PUNKTU ROSY T_d	PRĘŻNOŚĆ PARY WODNEJ e	WILGOTNOŚĆ WZGLĘDNA U	CIŚNIENIE ATMOSFERYCZNE P_o	ZACHMURZENIE N	N_h	h	WIATR dd	v	WIDZIALNOŚĆ V	POGODA ww	W	OPAD R
1	11.5	10.5	12.7	94	1008.8	6	3	9	10	02	96	10	2	-
2	14.0	13.5	15.4	97	1004.8	8	8	5	00	00	96	61	6	2.8
3	11.8	10.8	13.0	94	1006.7	2	0	9	18	01	96	10	1	-
4	14.8	13.0	15.0	89	1012.9	1	0	9	19	02	97	01	0	-
5	16.0	13.0	14.9	82	1016.8	2	0	9	00	00	97	02	0	-
6	10.0	8.8	11.3	92	1020.1	0	0	9	00	00	95	28	0	-
7	8.1	7.9	10.6	99	1024.6	0	0	9	00	00	95	28	4	-
8	11.1	7.4	10.3	78	1023.5	4	0	9	09	02	97	03	0	-
9	10.2	8.1	10.8	87	1018.6	4	0	9	00	00	96	10	0	-
10	11.3	9.3	11.7	88	1014.2	1	1	9	24	03	97	01	0	-
11	11.0	10.6	12.8	97	1020.5	8	8	4	08	04	94	10	1	-
12	8.7	8.3	10.9	97	1018.5	4	2	9	00	00	96	10	0	-
13	12.3	12.1	14.1	99	1014.2	8	8	4	09	02	93	46	2	-
14	7.7	6.6	9.8	93	1018.1	8	8	3	06	08	96	61	2	1.0
15	3.5	2.5	7.3	93	1023.4	8	8	5	12	08	96	10	1	-
16	6.6	5.2	8.9	91	1016.9	5	5	5	12	03	97	01	1	-
17	8.0	6.7	9.8	92	1013.8	4	0	9	12	02	97	03	0	-
18	7.1	6.4	9.6	96	1013.9	2	0	9	00	00	96	10	0	-
19	9.2	7.7	10.5	91	1012.7	5	2	9	12	01	96	10	1	-
20	10.9	9.7	12.0	92	1010.4	7	7	6	09	02	97	02	1	-
21	8.2	7.1	10.1	93	1014.1	6	4	9	00	00	93	42	0	-
22	9.5	8.3	10.9	92	1015.7	7	7	4	24	04	96	10	1	-
23	4.3	4.1	8.2	98	1019.4	2	1	9	18	01	95	28	0	-
24	13.9	5.7	9.2	58	1006.1	5	4	9	21	09	97	03	1	-
25	13.0	10.7	12.9	86	1004.4	8	4	6	21	04	97	60	2	0.0
26	12.0	11.8	13.8	99	998.8	8	6	4	18	02	96	61	4	17.0
27	8.6	7.8	10.6	94	1001.7	8	8	3	09	06	93	42	6	0.2
28	11.1	10.5	12.7	96	1000.9	8	8	5	24	02	96	10	6	1.4
29	3.5	1.7	6.9	88	1014.0	8	8	4	31	04	98	02	6	0.8
30	0.0	- 2.1	5.2	86	1018.3	8	8	4	06	07	97	02	2	-
31	- 2.3	- 3.9	4.6	89	1028.7	6	5	5	07	06	98	01	2	-

Godz. 13

1	22.3	12.6	14.6	54	1006.5	4	0	9	16	03	97	01	1	-
2	15.1	14.4	16.4	96	1005.2	8	5	4	21	02	96	60	6	2.6
3	21.0	14.2	16.2	65	1006.5	4	3	5	17	06	97	02	0	-
4	23.1	13.6	15.5	55	1013.3	2	1	6	20	03	98	03	0	-
5	24.7	12.9	14.9	48	1016.8	2	0	9	21	03	98	02	0	-
6	24.4	15.4	17.5	57	1020.2	1	1	6	00	00	97	05	0	-
7	24.4	11.6	13.7	45	1023.2	0	0	9	11	04	97	02	0	-
8	22.8	10.8	13.0	47	1020.9	7	0	9	16	02	98	01	1	-
9	22.4	8.1	10.8	40	1015.5	5	1	9	22	04	98	02	1	-
10	21.8	12.6	14.6	56	1013.6	0	0	9	26	03	98	02	0	-
11	15.0	12.9	14.8	87	1020.8	5	5	4	10	06	93	44	4	-
12	19.3	14.2	16.2	72	1017.1	6	1	9	00	00	96	05	1	-
13	13.1	13.1	15.1	100	1013.6	9	9	.	07	04	93	61	5	8.8
14	9.6	5.7	9.2	77	1020.9	7	4	5	06	07	97	01	6	0.3
15	6.1	3.8	8.0	85	1022.6	8	8	4	12	08	96	10	2	-
16	18.9	9.5	11.9	55	1014.3	1	1	9	16	04	98	03	1	-
17	19.2	11.2	13.3	60	1012.3	6	1	9	20	05	98	02	1	-
18	19.5	12.0	14.0	62	1012.6	1	0	9	20	03	97	01	0	-
19	18.7	9.3	11.7	54	1011.7	7	2	6	19	01	97	01	1	-
20	19.8	12.8	14.8	64	1009.9	5	1	6	18	03	98	01	2	-
21	17.6	14.0	15.9	79	1011.9	7	2	6	13	03	97	03	4	-
22	11.2	8.4	11.0	83	1017.6	8	8	4	24	05	96	10	2	-
23	13.1	8.3	11.0	73	1015.2	7	7	9	18	05	97	03	1	-
24	16.1	8.1	10.8	59	1006.3	7	7	9	22	09	98	03	1	-
25	17.6	12.4	14.4	72	1002.9	7	3	6	23	06	98	03	6	0.0
26	13.1	12.5	14.5	96	999.1	8	8	4	27	05	96	20	6	1.2
27	11.2	10.8	13.0	97	1000.5	8	7	3	10	05	95	61	4	5.7
28	8.5	7.4	10.3	93	1004.6	8	6	4	27	07	96	62	6	2.2
29	2.7	0.0	6.1	82	1017.3	8	8	4	33	05	98	02	2	-
30	0.3	- 3.0	4.9	78	1019.9	8	8	4	03	08	98	02	2	-
31	- 0.5	- 2.9	4.9	84	1029.3	8	8	4	07	06	97	02	2	-

Godz. 19

1	15.4	13.3	15.2	87	1006.0	7	7	9	00	00	97	01	1	-
2	14.9	14.4	16.4	97	1005.6	7	7	5	00	00	96	10	6	2.9
3	16.6	13.1	15.0	80	1008.9	0	0	9	19	04	98	01	0	-
4	16.3	13.9	15.8	85	1014.5	0	0	9	16	02	97	01	0	-
5	16.1	13.8	15.8	86	1017.8	0	0	9	00	00	97	02	0	-
6	15.4	14.2	16.2	92	1021.6	0	0	9	00	00	97	01	0	-
7	14.3	10.7	12.9	79	1024.2	0	0	9	09	03	97	02	0	-
8	12.1	9.6	11.9	84	1020.3	2	1	9	11	02	98	01	1	-
9	14.1	9.2	11.7	73	1014.2	2	1	9	00	00	98	01	1	-
10	15.1	12.8	14.7	86	1016.4	1	1	9	34	01	96	10	0	-
11	11.2	10.6	12.8	96	1020.5	0	0	9	11	04	95	10	4	-
12	15.1	13.9	15.8	92	1016.3	7	7	5	00	00	96	80	2	0.0
13	12.3	12.1	14.1	99	1013.8	8	8	3	10	03	95	61	4	18.6
14	4.9	3.5	7.8	90	1023.5	1	0	9	09	03	97	01	1	-
15	6.0	4.4	8.3	89	1020.3	0	0	9	11	03	97	02	1	-
16	10.1	8.9	11.4	92	1013.5	0	0	9	11	03	97	01	0	-
17	10.9	9.5	11.9	91	1012.9	1	0	9	00	00	97	01	1	-
18	11.4	10.2	12.5	93	1013.2	1	0	9	11	01	97	02	0	-
19	12.1	11.0	13.1	93	1011.7	0	0	9	09	02	97	01	1	-
20	13.8	12.3	14.3	91	1011.1	4	2	9	00	00	97	03	1	-
21	12.9	12.2	14.2	95	1012.6	8	8	5	19	02	96	80	9	29.7
22	8.4	7.1	10.1	92	1019.1	0	0	9	21	01	96	10	1	-
23	12.2	6.6	9.7	68	1011.3	7	7	9	21	08	97	03	1	-
24	14.0	8.5	11.1	69	1007.0	7	7	9	22	08	97	02	2	-
25	11.5	10.3	12.6	93	1004.1	8	8	4	01	01	96	10	2	-
26	9.3	9.3	11.7	100	1001.6	9	9	.	05	04	93	47	2	-
27	11.9	11.5	13.6	97	1000.7	8	8	3	10	03	96	10	6	0.2
28	8.0	5.8	9.2	85	1008.0	8	4	4	26	07	97	01	6	0.4
29	1.7	- 0.8	5.8	83	1018.6	8	8	4	03	05	97	02	2	-
30	0.4	- 3.5	4.7	75	1024.2	8	8	4	05	06	97	02	2	-
31	- 2.1	- 3.9	4.6	87	1028.3	8	8	4	06	08	96	71	7	0.1

Godz. 01

DNI	TEMPERATURA POWIETRZA T	TEMPERATURA PUNKTU ROSY T_d	PRĘŻNOŚĆ PARY WODNEJ e	WILGOTNOŚĆ WZGLĘDNA U	CIŚNIENIE ATMOSFERYCZNE P_o	ZACHMURZENIE N	N_h	h	WIATR dd	v	WIDZIALNOŚĆ V	POGODA ww	W	OPAD R
1	12.0	11.4	13.5	96	1007.7	7	7	5	14	02	96	10	2	-
2	10.1	9.7	12.0	97	1005.4	0	0	9	17	02	95	10	1	-
3	11.5	10.5	12.7	94	1003.9	0	0	9	15	01	97	02	0	-
4	14.6	12.4	14.4	87	1008.8	0	0	9	18	04	97	02	0	-
5	14.3	12.1	14.1	87	1012.2	0	0	9	18	03	97	02	0	-
6	12.7	12.1	14.2	96	1020.0	0	0	9	17	02	97	02	0	-
7	13.5	12.6	14.6	94	1022.2	0	0	9	11	02	96	10	0	-
8	12.3	11.7	13.8	96	1020.4	0	0	9	16	01	97	02	0	-
9	13.7	10.1	12.3	79	1016.8	0	0	9	17	03	97	02	0	-
10	13.1	11.2	13.3	88	1013.6	0	0	9	18	03	97	02	0	-
11	12.1	11.0	13.1	93	1017.6	8	8	5	07	02	96	10	1	-
12	12.9	12.0	14.0	94	1018.9	6	6	5	25	01	96	10	1	-
13	15.1	13.5	15.5	90	1012.6	8	8	5	10	02	96	60	2	1.6
14	11.7	10.5	12.7	93	1014.1	8	8	5	05	04	96	10	9	13.2
15	9.6	7.3	10.2	86	1017.9	8	8	5	10	06	97	02	2	-
16	13.1	11.4	13.5	89	1011.9	0	0	9	12	02	97	02	1	-
17	12.9	10.2	12.5	84	1009.6	0	0	9	18	05	97	02	0	-
18	13.4	11.4	13.4	87	1012.0	7	7	5	17	04	97	03	1	-
19	13.5	12.4	14.4	93	1009.8	8	8	5	09	02	96	10	2	-
20	12.6	10.5	12.7	87	1007.0	0	0	9	14	03	97	02	0	-
21	8.0	6.7	9.8	92	1013.3	0	0	9	15	02	97	02	0	-
22	10.3	8.9	11.4	91	1014.9	5	5	6	26	04	96	10	1	-
23	4.8	3.8	8.0	94	1019.2	0	0	9	19	03	96	10	1	-
24	14.2	10.0	12.3	76	1006.4	6	6	5	18	04	97	03	1	-
25	8.0	7.1	10.1	94	1006.3	7	7	5	01	01	96	10	6	0.5
26	7.6	7.4	10.3	99	1002.1	8	8	4	34	02	96	60	2	0.7
27	8.4	8.0	10.7	97	1000.6	8	8	3	03	03	93	51	4	0.6
28	7.3	6.8	9.9	97	1003.2	8	8	5	25	03	97	02	6	0.3
29	3.4	1.3	6.7	86	1014.9	8	5	4	30	03	96	10	5	0.2
30	1.8	0.2	6.2	89	1019.6	8	8	4	03	05	97	02	2	-
31	- 4.4	- 5.6	4.0	91	1028.8	0	0	9	31	02	97	02	1	-

Godz. 07

DNI	TEMPERATURA POWIETRZA T	TEMPERATURA PUNKTU ROSY T_d	PRĘŻNOŚĆ PARY WODNEJ e	WILGOTNOŚĆ WZGLĘDNA U	CIŚNIENIE ATMOSFERYCZNE P_o	ZACHMURZENIE N	N_h	h	WIATR dd	v	WIDZIALNOŚĆ V	POGODA ww	W	OPAD R
1	13.1	12.4	14.4	95	1007.2	6	3	5	13	01	96	10	2	-
2	9.6	9.4	11.8	99	1005.5	9	9	.	00	00	91	47	0	-
3	14.3	11.9	13.9	86	1003.7	7	0	9	16	03	96	10	1	-
4	14.3	12.5	14.5	89	1009.8	2	0	9	18	02	97	02	0	-
5	13.7	12.6	14.6	93	1013.9	0	0	9	16	02	97	01	0	-
6	11.0	10.6	12.8	97	1020.3	0	0	9	00	00	95	10	0	-
7	11.7	11.1	13.2	96	1022.8	0	0	9	13	01	92	42	4	-
8	12.9	12.3	14.3	96	1019.4	6	3	5	15	01	96	10	1	-
9	14.0	11.4	13.5	84	1015.3	7	7	5	15	03	97	21	1	0.0
10	11.9	10.4	12.6	90	1014.8	6	6	9	18	01	96	10	1	-
11	10.5	10.1	12.4	97	1018.5	9	9	.	00	00	92	47	2	-
12	15.1	12.9	14.9	99	1018.0	6	6	5	04	01	93	46	6	5.4
13	14.3	13.0	15.0	92	1011.4	8	8	5	07	03	95	21	6	20.0
14	10.7	9.3	11.7	91	1016.7	8	8	5	04	05	96	10	2	-
15	9.2	8.0	10.7	92	1016.5	7	7	5	09	02	96	10	2	-
16	12.9	11.6	13.6	92	1010.2	0	0	9	14	04	96	10	0	-
17	10.7	9.7	12.0	94	1010.9	4	4	9	18	03	97	03	0	-
18	12.4	11.5	13.5	94	1012.1	8	4	5	18	02	96	60	2	0.6
19	13.5	11.6	13.7	88	1009.5	8	4	5	16	01	96	10	2	-
20	11.6	9.4	11.8	87	1006.4	3	0	9	12	03	96	10	0	-
21	8.4	7.1	10.1	92	1012.7	6	2	5	12	02	97	03	1	-
22	9.0	7.1	10.1	88	1017.5	4	4	5	23	03	96	10	1	-
23	6.2	5.3	8.9	94	1016.3	4	0	9	17	03	97	03	0	-
24	14.3	9.3	11.7	72	1005.6	7	7	5	18	04	97	03	2	-
25	7.4	6.7	9.8	96	1004.3	8	8	5	31	01	93	46	1	-
26	7.6	7.4	10.3	99	1000.6	8	8	4	02	02	94	10	6	0.6
27	8.6	8.2	10.9	97	998.5	8	5	4	05	05	96	61	5	10.5
28	5.6	4.2	8.2	91	1005.3	8	8	4	27	05	98	02	2	-
29	2.0	0.1	6.2	87	1017.3	8	8	5	34	05	97	02	2	-
30	0.0	- 1.8	5.4	88	1020.1	7	7	5	01	04	97	01	2	-
31	- 2.4	- 3.0	4.9	96	1029.1	7	7	5	04	02	97	01	1	-

Godz. 13

DNI	TEMPERATURA POWIETRZA T	TEMPERATURA PUNKTU ROSY T_d	PRĘŻNOŚĆ PARY WODNEJ e	WILGOTNOŚĆ WZGLĘDNA U	CIŚNIENIE ATMOSFERYCZNE P_o	ZACHMURZENIE N	N_h	h	WIATR dd	v	WIDZIALNOŚĆ V	POGODA ww	W	OPAD R
1	19.9	13.9	15.9	68	1005.3	6	2	5	17	05	97	02	1	-
2	20.2	14.4	16.4	69	1004.5	5	3	9	24	01	96	10	4	-
3	22.2	13.9	15.8	59	1004.9	4	4	9	18	05	97	01	1	-
4	24.9	13.8	15.8	50	1009.9	0	0	9	16	07	97	02	0	-
5	25.9	15.1	17.1	51	1014.5	0	0	9	18	06	98	02	0	-
6	24.6	17.5	19.9	64	1020.1	2	2	6	16	01	96	10	0	-
7	24.7	14.4	16.4	53	1020.7	0	0	9	15	04	97	02	4	-
8	22.2	12.7	14.6	55	1017.5	6	2	6	15	04	97	03	2	-
9	23.0	13.2	15.2	54	1013.0	4	4	9	18	04	98	02	1	-
10	20.0	13.4	15.4	66	1015.2	5	5	9	34	02	96	10	1	-
11	21.7	13.9	15.8	61	1017.7	0	0	9	00	00	97	02	4	-
12	18.1	16.1	18.3	88	1015.5	7	7	5	05	02	96	10	4	-
13	17.3	14.7	16.8	85	1010.9	7	7	5	06	04	96	10	6	2.5
14	10.0	6.8	11.3	92	1019.2	8	8	5	07	03	96	10	6	0.1
15	16.9	11.8	13.9	72	1014.6	4	4	6	14	02	96	10	1	-
16	20.2	13.5	15.4	65	1008.5	5	2	9	19	07	98	03	1	-
17	17.7	13.1	15.1	75	1011.4	7	7	9	00	00	96	10	1	-
18	15.3	13.0	15.0	86	1012.2	8	8	5	00	00	96	60	2	0.3
19	19.5	13.2	15.2	67	1008.9	3	3	5	17	03	97	01	1	-
20	17.3	11.5	13.5	69	1008.3	6	6	5	19	04	97	02	1	-
21	15.8	11.6	13.6	76	1010.4	7	6	5	16	02	96	10	2	-
22	13.3	8.1	10.8	71	1018.4	6	4	5	25	02	97	02	2	-
23	11.7	9.1	11.6	84	1011.8	8	4	5	18	06	97	21	1	0.1
24	10.4	8.8	11.3	90	1008.0	8	5	5	02	03	97	02	6	0.6
25	8.4	7.6	10.4	94	1005.1	8	8	5	34	02	94	28	4	-
26	9.2	9.0	11.5	99	1001.0	8	8	5	32	02	96	10	4	-
27	9.3	8.3	10.9	93	999.5	8	5	5	01	01	97	02	6	4.5
28	4.8	2.6	7.4	86	1008.8	8	8	4	25	07	98	02	2	-
29	3.2	0.3	6.2	81	1019.5	8	8	4	01	03	98	02	2	-
30	- 0.3	- 2.7	5.0	84	1023.5	8	8	5	36	06	97	02	2	-
31	0.7	- 3.2	4.8	75	1028.6	6	6	5	07	06	98	03	1	-

Godz. 19

DNI	TEMPERATURA POWIETRZA T	TEMPERATURA PUNKTU ROSY T_d	PRĘŻNOŚĆ PARY WODNEJ e	WILGOTNOŚĆ WZGLĘDNA U	CIŚNIENIE ATMOSFERYCZNE P_o	ZACHMURZENIE N	N_h	h	WIATR dd	v	WIDZIALNOŚĆ V	POGODA ww	W	OPAD R
1	14.9	13.3	15.3	90	1005.0	6	3	5	18	02	96	10	2	-
2	14.9	12.6	14.5	86	1004.4	3	0	9	16	02	96	10	1	-
3	16.7	13.2	15.1	80	1007.0	0	0	9	18	03	97	01	1	-
4	17.7	13.5	15.5	76	1011.5	0	0	9	12	03	97	02	0	-
5	17.7	14.4	16.4	81	1016.6	0	0	9	17	02	97	02	0	-
6	18.1	15.9	18.1	87	1020.7	0	0	9	09	01	96	10	0	-
7	17.7	14.3	16.2	80	1020.7	0	0	9	13	02	97	02	0	-
8	16.1	11.7	13.8	75	1016.8	2	2	9	16	01	97	01	1	-
9	16.5	12.2	14.2	76	1012.5	0	0	9	16	03	97	01	1	-
10	13.3	12.2	14.2	93	1016.9	4	4	9	02	02	96	10	1	-
11	17.7	13.7	15.7	77	1018.3	3	0	9	25	04	97	01	0	-
12	16.3	15.3	17.4	94	1014.0	8	8	5	06	04	96	21	2	0.6
13	13.9	12.8	14.8	93	1012.4	8	8	4	05	04	96	95	9	18.3
14	10.2	8.4	11.0	88	1019.2	8	8	5	11	03	96	10	2	-
15	15.0	12.3	14.3	84	1013.4	8	8	5	15	01	96	10	1	-
16	15.7	11.5	13.5	76	1008.5	2	0	9	18	05	98	01	1	-
17	13.9	11.9	13.9	88	1011.4	4	4	9	17	02	97	01	1	-
18	14.0	12.9	14.9	93	1010.9	8	8	5	12	01	96	10	6	0.6
19	14.1	11.9	13.9	87	1008.1	4	4	9	16	02	97	03	1	-
20	10.5	8.5	11.1	87	1011.9	2	2	5	19	02	97	01	1	-
21	11.3	9.1	11.6	86	1012.6	2	2	9	26	03	96	10	8	2.1
22	9.6	7.5	10.4	87	1019.6	6	6	5	19	02	96	10	1	-
23	13.5	10.0	12.3	80	1009.4	8	8	5	19	05	97	02	6	0.2
24	9.0	8.0	10.7	93	1008.5	8	8	4	04	02	97	02	6	0.2
25	8.2	7.6	10.4	96	1004.3	8	8	4	03	02	96	60	2	4.3
26	8.4	8.2	10.9	99	1001.7	8	8	4	02	02	93	46	2	-
27	8.8	8.0	10.7	95	1000.8	8	8	4	27	03	96	60	2	0.1
28	4.4	3.7	7.9	95	1012.5	8	5	4	30	03	97	50	6	0.7
29	3.0	0.9	6.5	86	1019.7	8	8	4	02	03	98	02	2	-
30	- 1.3	- 3.5	4.7	85	1027.0	6	6	5	23	02	97	01	2	-
31	- 0.4	- 2.2	5.2	88	1027.0	7	7	5	04	05	98	01	2	-

Godz. 01

DNI	TEMPERATURA POWIETRZA T	TEMPERATURA PUNKTU ROSY T_d	PRĘŻNOŚĆ PARY WODNEJ e	WILGOTNOŚĆ WZGLĘDNA U	CIŚNIENIE ATMOSFERYCZNE P_o	ZACHMURZENIE N	N_h	h	WIATR dd	v	WIDZIALNOŚĆ V	POGODA ww	W	OPAD R
1	14.2	12.2	14.2	88	1008.3	7	7	5	15	01	96	10	2	-
2	11.1	10.3	12.5	95	1005.8	5	5	9	00	00	95	10	1	-
3	10.6	9.8	12.1	95	1005.8	0	0	9	00	00	96	10	0	-
4	11.3	10.3	12.6	94	1011.1	0	0	9	00	00	96	10	0	-
5	13.5	11.1	13.2	85	1014.1	0	0	9	00	00	97	02	0	-
6	12.2	11.1	13.2	93	1020.1	0	0	9	00	00	96	10	0	-
7	11.4	10.8	13.0	96	1023.6	0	0	9	09	01	95	10	0	-
8	13.4	13.2	15.2	99	1021.2	0	0	9	00	00	95	10	0	-
9	11.6	8.4	11.0	81	1018.4	2	0	9	00	00	97	03	0	-
10	12.6	9.9	12.2	84	1014.5	0	0	9	22	01	97	02	0	-
11	13.3	12.6	14.6	95	1018.2	4	4	6	11	01	95	10	1	-
12	12.6	11.8	13.9	95	1019.4	7	7	5	00	00	96	10	1	-
13	14.4	13.7	15.7	95	1013.1	8	8	5	15	01	96	10	1	-
14	14.7	14.0	16.0	96	1013.5	8	8	5	04	03	96	10	2	-
15	8.9	7.0	10.0	88	1018.8	8	8	4	10	08	96	10	2	-
16	11.7	9.5	11.9	87	1013.3	0	0	9	12	03	97	02	1	-
17	15.0	7.8	10.6	62	1010.5	0	0	9	21	05	97	02	0	-
18	11.0	9.4	11.8	90	1013.3	4	4	9	25	03	97	03	0	-
19	13.7	11.8	13.9	89	1010.1	7	7	5	11	01	96	10	6	0.2
20	10.7	8.9	11.4	89	1008.5	0	0	9	14	01	97	02	0	-
21	8.0	6.7	9.8	92	1013.7	6	0	9	00	00	97	03	1	-
22	10.4	8.6	11.2	88	1015.7	7	7	5	24	04	97	03	1	-
23	6.5	5.1	8.8	91	1020.4	0	0	9	22	04	96	10	0	-
24	14.2	6.9	9.9	61	1008.0	3	1	6	21	07	97	01	1	-
25	12.2	10.3	12.5	88	1006.2	8	8	5	21	04	96	60	1	0.3
26	10.4	9.8	12.1	96	1000.7	8	8	3	09	01	94	61	6	19.7
27	11.2	10.8	13.0	97	999.8	8	8	2	09	04	94	10	6	1.9
28	8.0	7.1	10.1	94	1003.3	8	8	4	29	03	96	10	2	-
29	3.4	0.2	6.2	80	1014.7	8	8	4	27	03	96	10	2	-
30	1.7	- 0.5	5.9	85	1018.0	8	8	4	04	04	96	10	2	-
31	- 0.2	- 3.5	4.7	78	1027.4	8	8	5	09	05	97	02	2	-

Godz. 07

DNI	TEMPERATURA POWIETRZA T	TEMPERATURA PUNKTU ROSY T_d	PRĘŻNOŚĆ PARY WODNEJ e	WILGOTNOŚĆ WZGLĘDNA U	CIŚNIENIE ATMOSFERYCZNE P_o	ZACHMURZENIE N	N_h	h	WIATR dd	v	WIDZIALNOŚĆ V	POGODA ww	W	OPAD R
1	13.4	12.7	14.7	95	1007.3	7	5	5	09	01	96	60	6	0.5
2	11.9	11.5	13.6	97	1006.1	1	1	9	21	02	95	10	1	-
3	12.2	11.1	13.2	93	1005.1	4	0	9	17	02	96	10	0	-
4	12.1	9.6	11.9	84	1011.8	2	0	9	00	00	96	10	0	-
5	13.5	11.5	13.5	87	1015.7	0	0	9	16	02	97	02	0	-
6	10.2	10.2	12.4	100	1020.9	2	2	9	00	00	93	44	0	-
7	11.2	10.8	13.0	97	1024.0	0	0	9	00	00	92	42	0	-
8	11.6	10.8	13.0	95	1020.9	6	2	6	00	00	95	10	1	-
9	12.5	10.0	12.3	85	1017.3	8	5	6	14	01	97	02	6	0.1
10	9.6	8.6	11.2	93	1015.3	5	5	9	19	01	95	10	1	-
11	11.2	10.8	13.0	97	1019.5	9	9	.	00	00	91	45	1	-
12	12.2	11.6	13.7	96	1018.5	7	7	5	14	01	94	28	2	-
13	13.8	13.3	15.2	97	1011.9	8	5	5	07	01	94	61	2	3.0
14	11.0	9.8	12.1	92	1015.7	8	8	2	06	07	95	10	6	0.5
15	7.8	6.7	9.8	93	1017.6	8	8	3	09	05	95	10	2	-
16	11.1	9.7	12.1	91	1011.6	3	1	5	14	02	97	02	0	-
17	11.2	9.2	11.6	88	1011.9	6	3	9	24	02	97	03	1	-
18	10.2	9.4	11.8	95	1013.2	7	5	6	00	00	94	10	1	-
19	11.2	9.6	12.0	90	1010.4	5	5	5	00	00	96	10	1	-
20	10.1	8.7	11.2	91	1008.0	2	1	9	14	02	97	02	0	-
21	7.6	7.6	10.4	100	1012.7	4	2	5	09	02	94	10	1	-
22	8.6	6.9	9.9	89	1018.1	7	7	5	24	03	96	10	2	-
23	8.3	5.4	9.0	82	1016.9	8	5	5	18	02	97	03	1	-
24	13.9	7.7	10.5	66	1006.8	7	7	5	22	06	97	02	1	-
25	12.0	9.7	12.0	86	1004.0	5	2	6	23	04	97	02	6	0.5
26	10.1	9.9	12.2	99	999.5	8	8	2	00	00	93	51	6	1.2
27	10.7	9.9	12.2	95	997.1	8	6	2	09	06	94	63	6	16.7
28	6.2	5.3	8.9	94	1005.1	8	8	3	29	03	94	51	5	0.2
29	2.2	0.9	6.5	91	1016.8	8	8	3	34	02	96	10	2	-
30	0.3	- 2.1	5.3	84	1018.6	8	8	4	04	03	97	02	2	-
31	0.2	- 3.7	4.7	75	1027.7	8	8	4	04	03	97	02	2	-

Godz. 13

1	20.9	12.7	14.7	59	1005.3	6	6	5	24	03	97	03	6	0.0
2	19.5	11.6	13.7	60	1004.8	4	2	5	22	04	97	03	0	-
3	21.1	12.7	14.7	59	1006.0	4	2	9	21	05	97	01	1	-
4	24.9	10.0	12.3	39	1010.3	2	0	9	17	04	97	02	0	-
5	25.0	11.8	13.8	44	1015.6	2	2	6	22	05	98	03	0	-
6	24.7	12.9	14.9	48	1020.9	3	3	6	10	02	97	03	4	-
7	24.5	12.4	14.4	47	1021.3	0	0	9	13	02	97	02	4	-
8	21.5	10.0	12.3	48	1018.5	7	7	6	18	04	97	03	2	-
9	22.7	9.5	11.9	43	1013.6	4	3	9	19	04	97	01	6	0.1
10	19.8	10.3	12.5	54	1015.0	6	1	6	27	01	97	03	1	-
11	22.2	12.9	14.8	55	1017.8	2	0	9	24	04	97	03	4	-
12	20.5	12.2	14.2	59	1015.4	5	2	6	12	04	97	01	2	-
13	19.0	15.7	17.8	81	1010.7	6	3	5	09	03	96	10	6	0.2
14	9.4	7.5	10.4	88	1019.1	8	8	3	07	08	95	10	5	0.0
15	15.6	9.7	12.0	68	1015.6	5	3	6	11	05	97	03	1	-
16	21.9	9.4	11.8	45	1009.2	4	0	9	20	07	98	01	1	-
17	19.8	9.3	11.7	51	1011.4	5	2	9	20	03	97	01	1	-
18	17.4	11.2	13.3	67	1011.8	7	7	5	00	00	96	10	2	-
19	21.3	11.5	13.6	54	1008.3	3	3	6	16	05	97	02	1	-
20	19.1	8.4	11.0	50	1008.8	2	1	6	22	08	97	02	0	-
21	18.0	8.8	11.4	55	1010.3	5	3	5	15	04	97	03	6	0.0
22	12.6	5.6	9.1	62	1018.8	6	5	5	26	05	97	01	1	-
23	14.6	6.6	9.8	59	1012.8	6	3	5	18	09	97	03	2	-
24	17.5	8.9	11.4	57	1007.2	8	4	6	23	09	97	60	2	0.0
25	17.0	11.5	13.6	70	1003.2	6	6	6	27	04	96	05	1	-
26	11.3	10.7	12.9	96	1000.1	8	8	2	00	00	94	28	5	0.0
27	15.3	11.6	13.7	79	997.6	3	2	5	24	02	97	01	6	4.8
28	5.2	4.0	8.1	92	1008.6	8	5	3	27	05	96	20	5	0.1
29	1.9	0.0	6.1	87	1019.0	8	8	3	03	01	96	10	6	0.0
30	0.7	- 2.6	5.1	79	1021.3	8	8	4	01	04	96	10	2	-
31	0.2	- 3.7	4.7	75	1027.2	8	8	4	06	06	97	02	7	0.0

Godz. 19

1	14.5	12.1	14.1	86	1005.6	5	1	9	24	01	97	01	2	-
2	14.8	11.9	13.9	83	1005.3	0	0	9	19	02	96	10	0	-
3	16.4	12.8	14.8	79	1008.8	2	0	9	22	04	97	02	0	-
4	18.6	12.6	14.6	68	1012.5	0	0	9	21	05	97	01	0	-
5	16.2	12.4	14.4	78	1017.5	0	0	9	20	01	97	02	0	-
6	17.4	13.7	15.7	79	1021.6	0	0	9	14	01	96	10	0	-
7	17.8	14.2	16.2	79	1021.3	0	0	9	00	00	96	10	0	-
8	15.3	12.0	14.0	81	1018.0	0	0	9	00	00	97	01	1	-
9	16.2	10.6	12.8	69	1013.4	2	2	9	21	02	97	01	1	-
10	17.0	14.2	16.2	84	1016.4	7	7	6	01	01	95	10	1	-
11	16.5	13.3	15.3	82	1019.0	4	4	9	00	00	96	10	0	-
12	16.6	14.2	16.2	86	1014.5	7	7	5	11	02	96	21	2	0.2
13	16.2	14.6	16.7	90	1011.8	7	7	6	05	02	96	10	2	-
14	9.2	7.7	10.5	91	1019.7	8	8	2	08	06	95	10	2	-
15	15.4	12.5	14.5	83	1014.4	8	8	5	13	03	97	02	1	-
16	15.8	8.4	11.0	61	1009.9	0	0	9	19	06	97	01	1	-
17	13.6	11.4	13.4	86	1011.7	0	0	9	00	00	96	10	1	-
18	14.9	12.2	14.2	84	1010.8	7	7	5	13	02	95	10	6	0.0
19	15.5	11.3	13.3	76	1008.1	0	0	9	18	02	97	01	1	-
20	11.6	8.8	11.3	83	1012.1	4	0	9	24	03	97	01	1	-
21	11.6	8.6	11.2	82	1013.1	0	0	9	25	03	97	01	1	-
22	8.7	6.6	9.7	86	1020.7	0	0	9	22	03	96	10	8	0.0
23	13.2	7.5	10.4	68	1010.9	5	2	5	21	08	97	01	8	0.1
24	12.8	9.7	12.0	81	1008.0	5	3	6	27	03	97	03	6	0.1
25	10.7	9.9	12.2	95	1003.4	8	8	3	01	02	95	21	2	0.7
26	11.0	10.6	12.8	97	1000.6	8	8	2	34	02	94	10	2	-
27	11.0	10.0	12.3	94	1000.7	7	7	5	24	03	95	10	1	-
28	4.1	1.8	7.0	85	1012.2	8	8	3	27	04	96	10	2	-
29	1.9	- 0.3	6.0	85	1018.8	8	8	4	05	03	96	10	2	-
30	- 0.6	- 2.7	5.0	85	1025.8	8	8	4	03	03	97	02	2	-
31	- 0.6	- 2.4	5.1	87	1025.7	8	8	3	08	06	96	71	7	0.1

Godz. 01

DNI	TEMPERATURA POWIETRZA T	TEMPERATURA PUNKTU ROSY T_d	PRĘŻNOŚĆ PARY WODNEJ e	WILGOTNOŚĆ WZGLĘDNA U	CIŚNIENIE ATMOSFERYCZNE P_o	ZACHMURZENIE N	N_h	h	WIATR dd	v	WIDZIALNOŚĆ V	POGODA ww	W	OPAD R
1	13.6	11.9	14.0	90	1009.4	8	8	5	00	00	96	10	2	-
2	14.9	14.2	16.2	96	1006.1	7	6	5	19	02	96	60	6	0.2
3	14.7	12.7	14.7	88	1006.3	2	0	9	18	02	96	10	0	-
4	13.7	12.8	14.8	94	1011.8	0	0	9	23	01	97	02	0	-
5	13.8	12.1	14.2	90	1015.1	0	0	9	18	02	97	02	0	-
6	10.8	10.4	12.6	97	1019.8	0	0	9	00	00	97	02	0	-
7	10.2	10.2	12.4	100	1023.9	0	0	9	00	00	92	46	0	-
8	10.4	10.0	12.3	97	1024.1	0	0	9	09	02	97	02	0	-
9	10.0	7.9	10.7	87	1019.5	2	0	9	00	00	97	02	1	-
10	13.9	8.1	10.8	68	1014.4	0	0	9	20	03	97	02	0	-
11	9.3	9.3	11.7	100	1019.1	0	0	9	00	00	91	46	0	-
12	8.4	8.2	10.9	99	1020.4	0	0	9	00	00	94	10	4	-
13	11.7	11.5	13.6	99	1015.3	0	0	9	09	03	96	10	1	-
14	13.6	13.6	15.6	100	1014.0	8	8	4	09	04	95	10	2	-
15	6.0	4.4	8.3	89	1022.4	8	8	4	09	08	96	10	2	-
16	7.4	7.0	10.0	97	1018.2	6	6	4	09	08	95	10	2	-
17	15.8	10.4	12.6	70	1013.2	0	0	9	19	05	97	02	0	-
18	7.0	6.3	9.6	96	1014.1	0	0	9	11	02	96	10	0	-
19	10.6	10.0	12.3	96	1013.1	0	0	9	12	02	97	02	0	-
20	11.6	10.4	12.6	93	1010.7	8	6	5	09	06	97	03	1	-
21	10.8	10.4	12.6	97	1013.5	7	7	6	00	00	96	10	2	-
22	10.2	7.7	10.5	85	1014.8	6	6	5	24	02	97	01	2	-
23	5.8	5.1	8.8	95	1021.2	0	0	9	20	04	95	10	0	-
24	13.2	6.4	9.6	63	1010.7	8	8	6	18	08	97	02	1	-
25	13.8	8.7	11.2	71	1006.9	6	2	6	18	07	97	03	1	-
26	10.8	9.8	12.1	94	1001.4	8	6	4	04	02	96	63	1	1.2
27	10.8	10.8	13.0	100	1000.9	7	7	5	06	04	93	44	4	-
28	12.1	11.5	13.6	96	1001.3	8	6	4	18	02	96	60	2	1.0
29	5.5	2.6	7.3	81	1013.0	8	8	4	25	06	96	10	2	-
30	2.0	0.7	6.4	91	1017.6	8	8	4	04	06	96	10	2	-
31	0.4	- 2.4	5.1	81	1026.3	8	8	5	04	05	97	02	2	-

Godz. 07

DNI	TEMPERATURA POWIETRZA T	TEMPERATURA PUNKTU ROSY T_d	PRĘŻNOŚĆ PARY WODNEJ e	WILGOTNOŚĆ WZGLĘDNA U	CIŚNIENIE ATMOSFERYCZNE P_o	ZACHMURZENIE N	N_h	h	WIATR dd	v	WIDZIALNOŚĆ V	POGODA ww	W	OPAD R
1	10.8	10.2	12.5	96	1008.5	7	2	6	00	00	96	10	2	-
2	14.0	13.8	15.8	99	1006.2	8	6	4	20	01	95	61	6	3.6
3	10.4	10.4	12.6	100	1007.0	6	5	5	12	01	94	10	1	-
4	12.8	12.4	14.4	98	1013.6	2	0	9	07	01	96	10	0	-
5	15.8	13.1	15.1	84	1017.8	2	0	9	18	02	97	02	0	-
6	9.2	9.2	11.6	100	1021.4	0	0	9	20	02	94	28	0	-
7	9.3	9.3	11.7	100	1024.6	9	9	.	10	02	91	47	4	-
8	9.6	9.4	11.8	99	1023.5	4	0	9	09	03	95	10	0	-
9	7.4	7.0	10.0	97	1019.3	4	2	9	07	02	97	03	0	-
10	11.7	8.9	11.4	83	1015.5	3	3	9	20	02	97	02	0	-
11	10.6	10.6	12.8	100	1020.2	9	9	.	09	02	91	45	4	-
12	10.8	10.6	12.8	99	1019.8	6	2	9	20	01	95	10	1	-
13	12.8	12.1	14.1	95	1013.7	8	6	5	09	05	96	21	1	0.0
14	10.2	9.4	11.8	95	1016.7	8	8	2	04	08	95	51	5	0.2
15	6.0	4.6	8.5	91	1021.6	8	8	4	10	06	96	10	2	-
16	8.1	7.5	10.3	96	1016.4	2	1	9	13	03	95	10	1	-
17	14.0	9.3	11.7	73	1013.5	6	0	9	18	07	98	03	1	-
18	9.3	8.1	10.8	92	1014.5	7	0	9	20	02	96	10	1	-
19	9.2	8.4	11.0	95	1012.7	6	6	7	09	04	97	02	1	-
20	13.2	10.5	12.7	84	1010.3	7	7	6	07	04	97	02	6	0.0
21	9.3	9.3	11.7	100	1014.2	7	7	5	08	02	92	42	4	-
22	9.2	8.0	10.7	92	1017.5	3	2	9	23	04	95	10	1	-
23	3.4	3.4	7.8	100	1020.1	6	2	9	00	00	94	40	1	-
24	13.6	7.3	10.2	66	1008.5	6	4	6	18	13	97	01	1	-
25	13.2	9.9	12.2	80	1005.3	7	5	5	20	04	97	01	8	0.2
26	12.8	11.9	13.9	94	999.3	7	4	5	20	02	97	01	6	11.2
27	11.0	11.0	13.1	100	999.7	8	6	4	10	05	94	10	6	2.3
28	10.3	9.5	11.9	95	1002.9	8	5	2	27	04	96	61	6	3.0
29	4.2	3.2	7.7	93	1015.1	8	8	2	30	06	96	50	2	0.0
30	0.9	- 1.1	5.6	87	1017.0	8	6	4	06	08	96	10	7	0.2
31	0.2	- 2.4	5.1	83	1027.4	8	6	5	06	06	97	70	7	0.0

Godz. 13

1	20.5	13.8	15.8	65	1007.1	6	4	6	18	05	97	01	2	-
2	19.5	14.6	16.6	73	1005.7	6	5	4	19	03	97	03	6	0.2
3	21.0	12.8	14.8	59	1007.6	2	2	6	20	09	98	01	1	-
4	22.8	13.6	15.6	56	1013.5	1	1	6	15	06	98	02	0	-
5	24.7	13.8	15.7	51	1016.9	1	1	6	20	06	98	02	0	-
6	23.8	15.4	17.5	59	1021.2	0	0	9	12	01	97	02	0	-
7	21.2	15.4	17.5	69	1023.6	0	0	9	09	02	96	10	4	-
8	22.9	10.3	12.5	45	1021.2	5	0	9	17	07	98	01	1	-
9	22.8	9.6	12.0	43	1015.7	3	1	9	18	04	98	01	1	-
10	22.8	10.8	13.0	47	1014.9	1	1	9	21	02	97	02	0	-
11	15.2	13.1	15.0	87	1020.8	0	0	9	09	04	95	10	4	-
12	20.3	13.4	15.4	64	1017.4	8	6	6	20	02	97	03	2	-
13	15.4	15.1	17.1	98	1013.3	8	6	5	09	06	95	63	6	2.3
14	8.9	7.6	10.5	92	1020.3	8	8	2	04	08	95	10	6	1.8
15	8.1	6.1	9.4	87	1021.1	7	7	3	09	10	96	10	2	-
16	19.1	10.2	12.5	56	1013.6	2	0	9	18	08	98	03	0	-
17	18.7	10.4	12.6	58	1013.0	7	2	9	18	07	98	02	2	-
18	20.7	10.7	12.9	53	1013.1	5	2	5	18	02	97	05	1	-
19	17.6	11.0	13.1	65	1011.5	7	5	6	17	03	97	60	2	0.0
20	20.6	12.7	14.7	61	1009.6	5	2	7	18	08	97	01	6	0.0
21	14.5	12.5	14.5	88	1012.5	8	4	5	16	03	96	60	4	1.6
22	14.2	8.3	10.9	67	1018.4	5	5	5	24	06	96	05	1	-
23	13.3	6.0	9.3	61	1015.6	7	5	6	18	09	97	03	2	-
24	16.6	7.7	10.5	56	1008.0	7	2	6	18	13	98	01	2	-
25	17.8	11.0	13.1	65	1003.6	4	4	9	21	04	97	01	1	-
26	15.7	13.2	15.2	85	999.6	8	6	4	20	05	96	10	2	-
27	17.2	12.4	14.4	73	999.5	7	7	5	09	02	97	03	6	2.2
28	9.8	7.3	10.2	84	1006.4	8	6	2	27	08	96	10	6	0.0
29	3.1	1.8	7.0	91	1017.9	8	8	2	33	02	96	51	2	0.0
30	0.8	- 1.2	5.6	86	1019.7	8	6	4	05	05	96	68	7	0.3
31	0.7	- 1.9	5.3	83	1027.2	7	5	4	06	10	96	85	7	0.0

Godz. 19

1	16.1	13.8	15.8	86	1006.6	8	5	5	13	03	96	60	2	0.1
2	14.6	13.0	15.0	90	1006.3	0	0	9	18	02	96	10	1	-
3	17.2	14.3	16.2	83	1010.2	0	0	9	18	05	97	01	0	-
4	18.0	14.0	16.0	77	1014.3	0	0	9	15	02	97	02	0	-
5	15.1	12.2	14.2	83	1018.3	0	0	9	00	00	97	02	0	-
6	14.5	13.4	15.4	93	1022.4	0	0	9	05	01	97	02	0	-
7	15.3	13.0	15.0	86	1023.5	0	0	9	07	04	97	02	0	-
8	15.6	9.3	11.7	66	1020.2	0	0	9	17	03	96	10	1	-
9	16.1	9.4	11.8	65	1014.7	0	0	9	14	01	97	01	0	-
10	14.7	12.7	14.7	88	1016.7	0	0	9	00	00	96	10	0	-
11	13.7	13.0	15.0	95	1020.3	0	0	9	09	04	94	10	0	-
12	15.8	13.3	15.3	85	1016.5	8	6	6	10	02	96	10	2	-
13	14.4	14.2	16.2	99	1013.0	8	8	5	09	04	95	10	6	0.2
14	8.3	5.7	9.1	83	1022.3	8	8	3	07	08	95	10	2	-
15	7.3	6.2	9.5	93	1020.0	8	8	3	10	06	95	10	2	-
16	15.0	10.5	12.7	74	1013.1	0	0	9	17	06	97	01	0	-
17	11.1	9.1	11.6	88	1013.4	0	0	9	12	01	97	01	1	-
18	13.0	10.1	12.4	83	1013.5	0	0	9	12	02	97	01	1	-
19	15.8	9.9	12.2	68	1011.1	6	6	6	12	05	97	03	6	0.0
20	16.2	12.2	14.2	77	1011.4	6	2	9	18	07	97	01	1	-
21	14.4	12.0	14.0	86	1012.7	7	7	6	18	04	97	03	6	0.0
22	6.7	5.8	9.2	94	1020.6	0	0	9	23	02	96	10	1	-
23	12.5	6.9	10.0	69	1013.0	3	3	9	18	08	97	02	1	-
24	13.6	8.0	10.7	69	1008.7	7	5	6	19	09	97	03	2	-
25	13.0	10.9	13.1	87	1003.7	4	4	9	16	04	97	02	1	-
26	11.0	10.8	13.0	99	1000.9	6	3	5	06	01	95	10	2	-
27	13.6	11.0	13.1	84	1000.1	5	3	5	13	03	97	01	2	-
28	7.7	4.5	8.4	80	1010.3	8	8	4	25	08	96	10	2	-
29	2.0	0.9	6.5	93	1018.4	8	8	4	02	04	96	10	5	0.0
30	0.6	- 1.6	5.4	85	1023.9	8	8	5	05	08	97	03	7	0.1
31	- 0.8	- 1.8	5.4	93	1026.3	8	6	3	08	07	95	71	8	0.7

Godz. 01

DNI	TEMPERATURA POWIETRZA T	TEMPERATURA PUNKTU ROSY T_d	PRĘŻNOŚĆ PARY WODNEJ e	WILGOTNOŚĆ WZGLĘDNA U	CIŚNIENIE ATMOSFERYCZNE P_o	ZACHMURZENIE N	N_h	h	WIATR dd	v	WIDZIALNOŚĆ V	POGODA ww	W	OPAD R
1	12.1	11.7	13.8	98	1009.2	7	7	9	02	01	95	10	2	-
2	12.4	12.2	14.2	99	1006.5	7	3	6	00	00	93	46	2	-
3	8.5	8.1	10.8	97	1006.8	0	0	9	00	00	94	10	0	-
4	9.5	9.1	11.6	97	1011.8	0	0	9	00	00	96	10	0	-
5	11.0	10.4	12.6	96	1015.1	0	0	9	06	02	96	10	0	-
6	12.0	11.4	13.5	96	1019.9	0	0	9	00	00	97	02	0	-
7	12.0	11.8	13.8	99	1023.5	0	0	9	00	00	95	10	0	-
8	11.5	11.1	13.2	97	1022.4	0	0	9	02	01	94	10	0	-
9	10.0	9.6	12.0	97	1018.3	0	0	9	02	02	95	10	0	-
10	10.6	9.8	12.1	95	1014.8	0	0	9	29	01	96	10	0	-
11	12.8	12.1	14.1	95	1019.1	0	0	9	05	02	95	10	1	-
12	9.4	9.0	11.5	97	1020.5	0	0	9	00	00	94	10	0	-
13	13.0	12.3	14.3	95	1013.6	5	5	9	05	03	95	10	1	-
14	14.5	14.3	16.3	99	1014.0	8	8	2	05	03	94	10	1	-
15	8.0	7.1	10.1	94	1019.9	8	8	3	06	06	95	10	2	-
16	10.5	9.7	12.0	95	1014.6	0	0	9	05	03	95	10	1	-
17	7.8	6.9	10.0	94	1011.7	0	0	9	03	01	95	10	0	-
18	8.9	8.5	11.1	97	1013.0	0	0	9	00	00	96	10	0	-
19	12.6	11.8	13.9	95	1011.1	8	8	5	36	02	96	10	2	-
20	8.5	8.3	10.9	99	1009.5	0	0	9	02	02	96	10	0	-
21	7.4	6.7	9.8	96	1014.2	0	0	9	02	02	95	10	0	-
22	10.4	8.8	11.3	90	1015.1	8	8	6	25	03	96	10	1	-
23	4.3	4.1	8.2	98	1020.7	0	0	9	00	00	96	10	1	-
24	13.0	6.1	9.4	63	1009.4	4	3	9	24	05	97	01	1	-
25	10.6	9.8	12.1	95	1007.1	8	8	9	00	00	97	03	1	-
26	10.4	10.0	12.3	97	1002.2	8	7	2	05	04	95	61	6	12.0
27	10.5	10.5	12.7	100	999.9	8	8	2	07	05	94	10	2	-
28	10.1	8.9	11.4	92	1003.1	8	8	4	25	04	96	60	6	1.4
29	4.5	3.5	7.9	93	1014.2	8	8	4	25	05	96	10	6	0.0
30	1.6	- 0.3	6.0	87	1018.2	8	8	4	05	07	96	10	7	0.0
31	0.3	- 3.7	4.6	74	1027.1	8	8	5	04	05	97	02	2	-

Godz. 07

DNI	TEMPERATURA POWIETRZA T	TEMPERATURA PUNKTU ROSY T_d	PRĘŻNOŚĆ PARY WODNEJ e	WILGOTNOŚĆ WZGLĘDNA U	CIŚNIENIE ATMOSFERYCZNE P_o	ZACHMURZENIE N	N_h	h	WIATR dd	v	WIDZIALNOŚĆ V	POGODA ww	W	OPAD R
1	12.3	11.9	14.0	98	1008.1	8	8	5	02	02	95	60	2	0.5
2	10.7	10.5	12.7	99	1006.8	9	9	.	00	00	92	45	4	-
3	10.4	10.0	12.3	97	1006.7	2	0	9	04	01	96	10	1	-
4	9.7	9.5	11.9	99	1013.0	2	0	9	04	02	96	10	0	-
5	10.0	9.8	12.1	99	1016.5	0	0	9	06	03	96	10	0	-
6	10.4	10.0	12.3	97	1021.2	0	0	9	00	00	95	10	0	-
7	10.4	10.4	12.6	100	1024.1	9	9	.	00	00	90	47	0	-
8	8.4	8.4	11.0	100	1022.0	5	3	6	04	01	93	42	1	-
9	11.6	10.4	12.6	93	1017.5	7	3	6	04	02	96	10	1	-
10	8.6	8.2	10.9	97	1016.0	2	2	9	00	00	96	10	0	-
11	11.2	11.2	13.3	100	1020.0	9	9	.	00	00	90	45	1	-
12	11.0	11.0	13.1	100	1019.2	8	8	6	05	01	93	42	4	-
13	12.9	12.3	14.3	96	1012.3	8	5	6	04	01	95	60	2	1.3
14	10.6	10.2	12.4	97	1015.8	8	8	2	05	08	95	21	5	2.2
15	7.5	6.6	9.8	94	1018.6	8	8	2	07	07	95	10	2	-
16	8.8	8.8	11.3	100	1013.3	1	0	9	04	03	93	46	0	-
17	6.6	6.2	9.4	97	1012.5	2	1	9	09	02	95	10	0	-
18	9.4	9.2	11.6	99	1013.9	4	4	9	04	03	95	10	1	-
19	10.4	10.0	12.3	97	1011.0	2	2	9	06	03	95	10	1	-
20	7.5	7.3	10.2	99	1009.6	1	1	9	07	03	96	10	1	-
21	8.3	7.9	10.6	97	1013.4	7	5	5	04	03	95	10	1	-
22	10.1	7.4	10.3	83	1018.0	7	7	5	25	05	97	01	1	-
23	2.5	1.7	6.9	95	1018.9	7	3	5	02	01	96	10	1	-
24	15.4	6.4	9.6	55	1007.5	7	5	6	21	05	98	03	1	-
25	10.4	10.0	12.3	97	1005.1	3	2	5	00	00	96	10	6	1.1
26	10.3	10.1	12.4	99	1000.2	8	8	2	07	02	95	10	6	19.3
27	10.8	10.8	13.0	100	998.1	8	7	2	05	03	94	60	6	1.7
28	7.6	7.0	10.0	96	1005.4	8	8	2	28	04	94	10	6	0.5
29	3.3	1.8	7.0	90	1016.9	8	8	3	28	04	96	10	2	-
30	0.7	- 0.7	5.8	90	1017.7	8	8	4	05	06	95	71	2	0.1
31	0.3	- 1.1	5.6	90	1027.3	8	8	5	05	06	97	02	2	-

Godz. 13

1	17.9	13.5	15.5	76	1007.0	7	2	6	04	02	95	10	6	0.1
2	20.7	12.0	14.0	58	1005.6	4	4	5	26	04	97	02	4	-
3	22.3	12.6	14.6	54	1006.9	5	0	9	23	03	97	02	1	-
4	24.2	12.0	14.1	46	1011.0	3	0	9	08	02	97	03	0	-
5	25.6	12.2	14.2	43	1016.2	0	0	9	09	02	98	02	0	-
6	24.3	13.4	15.4	51	1021.0	1	1	6	99	02	96	05	0	-
7	22.3	13.6	15.6	58	1022.7	0	0	9	06	03	95	05	4	-
8	22.5	13.2	15.2	56	1018.6	5	3	7	08	04	97	03	4	-
9	23.1	10.3	12.5	44	1014.4	6	6	9	18	01	97	02	2	-
10	23.1	10.3	12.5	44	1014.7	2	2	9	00	00	96	05	0	-
11	17.9	13.3	15.3	75	1018.7	0	0	9	06	03	95	10	4	-
12	17.9	14.3	16.3	79	1016.2	7	4	7	06	03	94	10	4	-
13	17.6	14.7	16.7	83	1011.4	2	2	9	07	04	96	10	6	1.1
14	9.4	8.8	11.3	96	1019.0	8	8	2	06	08	96	21	5	1.0
15	15.1	10.4	12.6	73	1016.3	1	1	9	04	04	96	10	1	-
16	22.3	10.6	12.8	47	1010.4	5	0	9	21	06	97	03	4	-
17	21.3	9.5	11.8	47	1011.6	3	2	9	13	01	96	05	0	-
18	19.5	11.4	13.5	59	1011.3	5	3	9	09	04	96	05	1	-
19	20.5	11.8	13.8	57	1009.1	2	2	9	05	02	96	05	0	-
20	20.6	9.7	12.0	50	1008.6	5	3	6	24	03	97	01	1	-
21	16.6	11.1	13.2	70	1010.9	3	2	9	07	03	95	10	6	0.2
22	12.7	6.2	9.5	65	1018.9	7	7	5	25	06	97	03	1	-
23	15.4	6.7	9.8	56	1013.2	6	3	6	23	07	97	03	2	-
24	19.9	7.3	10.2	44	1007.3	6	3	6	24	08	98	02	2	-
25	19.9	11.0	13.2	57	1002.8	6	1	6	25	05	97	03	1	-
26	12.2	11.1	13.2	93	1000.1	8	8	2	12	01	94	10	4	-
27	15.4	13.3	15.2	87	998.4	6	6	3	03	01	95	10	6	2.4
28	7.2	6.8	9.9	97	1006.4	8	8	3	27	04	95	10	2	-
29	3.1	0.5	6.3	83	1018.8	8	8	4	02	01	97	02	5	0.0
30	1.1	- 2.8	5.0	75	1020.9	8	8	4	05	07	97	21	7	0.3
31	0.4	- 2.6	5.0	80	1027.1	8	8	4	05	08	97	70	2	0.0

Godz. 19

1	15.5	14.6	16.7	95	1006.5	8	8	6	24	01	96	25	9	0.1
2	14.0	11.8	13.8	86	1006.5	0	0	9	00	00	96	10	1	-
3	16.1	12.5	14.5	79	1009.5	2	0	9	21	02	97	02	1	-
4	17.1	12.6	14.6	75	1012.7	0	0	9	08	03	96	10	0	-
5	16.3	13.3	15.3	82	1017.8	0	0	9	04	02	97	02	0	-
6	15.6	14.6	16.6	94	1022.3	0	0	9	00	00	96	10	0	-
7	16.2	14.1	16.1	87	1021.3	0	0	9	05	02	95	10	0	-
8	14.3	12.5	14.5	89	1018.2	1	1	6	02	01	96	10	1	-
9	15.1	12.6	14.6	85	1013.8	0	0	9	00	00	97	01	1	-
10	14.7	13.6	15.6	93	1016.8	7	5	6	03	02	95	10	1	-
11	13.7	12.6	14.6	93	1019.5	2	0	9	00	00	95	10	0	-
12	16.1	14.5	16.6	90	1015.0	7	7	6	03	02	95	10	2	-
13	15.3	14.4	16.4	94	1011.9	0	0	9	03	02	96	10	1	-
14	8.9	8.1	10.8	94	1020.4	8	8	2	06	09	95	10	2	-
15	14.6	11.8	13.9	84	1015.4	8	8	7	07	03	96	10	1	-
16	14.7	9.7	12.0	72	1010.8	0	0	9	00	00	96	10	1	-
17	13.8	11.2	13.3	84	1011.5	0	0	9	04	03	96	10	1	-
18	14.1	11.9	13.9	87	1011.3	8	5	6	04	02	96	10	2	-
19	13.5	11.8	13.9	90	1009.3	0	0	9	06	02	96	10	1	-
20	13.3	8.5	11.1	73	1011.9	3	3	9	24	02	97	01	1	-
21	12.4	10.1	12.4	86	1013.0	2	2	9	27	06	96	10	1	-
22	8.3	6.1	9.4	86	1020.7	7	7	6	00	00	96	10	1	-
23	14.0	7.8	10.6	66	1011.5	7	2	6	21	05	97	03	6	0.0
24	13.0	9.9	12.2	81	1008.6	6	6	9	25	02	97	02	6	0.0
25	12.0	10.9	13.0	93	1003.5	8	8	5	05	02	96	60	2	0.2
26	12.2	11.6	13.7	96	1000.8	8	8	2	06	03	94	21	2	1.9
27	13.1	10.2	12.5	83	1000.6	7	3	6	26	04	97	03	1	-
28	4.7	3.3	7.7	90	1012.1	8	8	4	26	04	95	60	6	0.1
29	2.3	0.7	6.4	89	1018.7	8	8	4	04	05	97	02	2	-
30	0.5	- 1.5	5.5	86	1025.1	8	8	5	06	05	97	02	6	0.0
31	- 0.6	- 2.1	5.2	89	1025.5	8	8	4	05	08	96	70	7	0.1

Godz. 01

DNI	TEMPERATURA POWIETRZA T	TEMPERATURA PUNKTU ROSY T_d	PREŻNOŚĆ PARY WODNEJ e	WILGOTNOŚĆ WZGLĘDNA U	CIŚNIENIE ATMOSFERYCZNE P_o	ZACHMURZENIE N	N_h	h	WIATR dd	v	WIDZIALNOŚĆ V	POGODA ww	W	OPAD R
1	8.9	7.8	10.6	93	.	4	3	6	00	00	98	03	1	–
2	11.3	10.9	13.0	98	.	8	5	4	00	00	96	10	6	0.7
3	8.5	7.4	10.3	93	.	6	3	6	00	00	98	03	1	–
4	6.5	5.6	9.1	94	.	0	0	9	00	00	98	02	0	–
5	7.1	6.5	9.7	97	.	1	1	5	00	00	99	02	0	–
6	7.6	6.8	9.9	95	.	0	0	9	00	00	99	02	0	–
7	8.4	8.0	10.7	97	.	0	0	9	00	00	96	10	0	–
8	8.8	6.4	9.6	85	.	4	1	6	00	00	98	01	0	–
9	8.5	4.1	8.2	74	.	3	0	9	00	00	98	03	0	–
10	8.3	6.7	9.8	90	.	0	0	9	00	00	98	02	0	–
11	7.9	7.0	10.0	94	.	0	0	9	00	00	99	02	0	–
12	7.4	7.0	10.0	97	.	0	0	9	00	00	98	02	0	–
13	12.5	10.5	12.7	88	.	8	2	6	02	02	97	61	2	0.0
14	10.9	9.8	12.1	93	.	8	8	5	00	00	98	80	1	0.0
15	7.3	7.1	10.1	99	.	8	8	1	00	00	94	10	5	0.1
16	16.1	7.7	10.5	58	.	4	4	5	18	06	98	02	1	–
17	16.7	2.1	7.1	38	.	1	0	9	07	05	99	02	1	–
18	6.5	6.1	9.4	97	.	0	0	9	00	00	98	01	0	–
19	13.2	9.0	11.5	76	.	7	7	5	00	00	97	02	2	–
20	14.1	7.1	10.1	63	.	4	3	5	11	05	98	01	0	–
21	10.7	3.8	8.0	62	.	3	2	6	07	02	98	01	1	–
22	7.8	5.3	8.9	84	.	2	2	6	22	01	98	02	0	–
23	2.5	0.0	6.1	83	.	0	0	9	09	01	98	01	1	–
24	16.5	3.2	7.7	41	.	6	1	6	18	08	98	02	2	–
25	8.9	7.4	10.3	90	.	8	1	6	00	00	98	02	2	–
26	10.2	9.8	12.1	97	.	8	8	5	00	00	96	61	8	5.8
27	9.9	8.8	11.3	93	.	7	7	5	07	02	97	25	2	0.5
28	8.2	7.5	10.4	95	.	8	8	5	00	00	97	25	8	3.5
29	3.8	1.5	6.8	84	.	8	5	4	29	02	98	01	2	–
30	– 1.9	– 2.4	5.1	96	.	8	6	1	00	00	94	71	7	4.1
31	– 4.6	– 5.5	4.0	93	.	8	8	2	07	03	96	71	7	1.4

Godz. 07

DNI	TEMPERATURA POWIETRZA T	TEMPERATURA PUNKTU ROSY T_d	PREŻNOŚĆ PARY WODNEJ e	WILGOTNOŚĆ WZGLĘDNA U	CIŚNIENIE ATMOSFERYCZNE P_o	ZACHMURZENIE N	N_h	h	WIATR dd	v	WIDZIALNOŚĆ V	POGODA ww	W	OPAD R
1	10.9	9.7	12.0	92	.	7	7	5	00	00	97	80	1	0.5
2	10.5	10.1	12.4	97	.	7	2	5	00	00	96	10	2	–
3	14.5	7.7	10.5	64	.	2	2	6	07	01	98	01	1	–
4	5.9	5.1	8.8	95	.	1	0	9	00	00	99	02	0	–
5	8.8	7.8	10.6	94	.	1	1	5	07	01	98	02	0	–
6	8.2	7.8	10.6	97	.	0	0	9	00	00	99	01	0	–
7	7.3	6.8	9.9	97	.	0	0	9	00	00	99	02	0	–
8	14.7	7.1	10.1	61	.	7	2	5	22	02	98	02	1	–
9	8.9	6.5	9.7	85	.	6	2	6	00	00	99	03	1	–
10	6.8	6.2	9.5	97	.	1	1	9	00	00	99	03	0	–
11	7.6	7.2	10.1	97	.	0	0	9	00	00	99	02	0	–
12	9.2	8.8	11.3	97	.	7	5	5	00	00	98	01	1	–
13	11.7	11.3	13.4	98	.	8	5	5	00	00	97	21	2	3.3
14	11.3	10.9	13.0	98	.	8	8	3	00	00	96	61	8	0.8
15	6.3	6.3	9.5	100	.	9	9	.	00	00	92	45	4	–
16	15.3	7.3	10.2	59	.	2	2	5	27	02	99	01	1	–
17	7.5	5.9	9.3	90	.	5	0	9	07	01	99	03	1	–
18	6.8	6.6	9.7	99	.	7	1	6	00	00	98	03	1	–
19	11.5	8.0	10.7	79	.	5	4	6	04	02	98	01	2	–
20	14.7	6.2	9.5	57	.	2	1	6	18	03	99	01	0	–
21	7.5	6.4	9.6	92	.	7	6	5	36	02	98	61	1	0.3
22	6.0	3.8	8.0	86	.	7	3	6	22	01	98	03	1	–
23	0.4	– 0.2	6.0	95	.	8	2	6	00	00	99	02	1	–
24	9.4	4.1	8.2	69	.	7	2	6	00	00	99	03	2	–
25	6.6	6.1	9.4	97	.	3	3	9	00	00	99	01	1	–
26	9.9	9.7	12.0	99	.	7	7	5	00	00	96	10	6	1.3
27	9.9	9.4	11.8	97	.	8	8	5	07	02	96	80	8	2.9
28	5.9	4.4	8.4	90	.	8	8	5	22	02	97	02	2	–
29	1.5	0.8	6.5	95	.	8	8	4	00	00	97	02	2	–
30	– 2.5	– 2.8	5.0	98	.	8	8	2	04	01	95	71	7	5.6
31	– 4.7	– 6.0	3.9	91	.	8	8	3	07	02	96	77	7	0.3

Godz. 13

DNI	TEMPERATURA POWIETRZA T	TEMPERATURA PUNKTU ROSY T_d	PREŻNOŚĆ PARY WODNEJ e	WILGOTNOŚĆ WZGLĘDNA U	CIŚNIENIE ATMOSFERYCZNE P_o	ZACHMURZENIE N	N_h	h	WIATR dd	v	WIDZIALNOŚĆ V	POGODA ww	W	OPAD R
1	14.9	13.5	15.5	92	.	7	5	6	00	00	97	61	8	1.4
2	17.0	10.4	12.6	66	.	3	2	6	04	02	98	02	1	–
3	19.5	7.8	10.6	47	.	7	1	5	14	03	99	02	1	–
4	21.5	8.4	11.0	43	.	1	0	9	04	02	98	01	0	–
5	22.1	8.2	10.9	41	.	1	1	6	04	01	99	01	0	–
6	19.8	11.6	13.7	59	.	2	2	6	14	01	99	02	0	–
7	21.0	8.6	11.2	45	.	1	1	6	04	02	99	02	0	–
8	21.0	3.9	8.1	32	.	3	1	6	14	04	99	02	1	–
9	17.9	9.5	11.9	58	.	4	3	9	04	01	99	01	1	–
10	19.4	8.1	10.8	48	.	1	1	6	09	02	99	02	0	–
11	20.4	11.8	13.8	57	.	2	1	6	04	02	98	02	0	–
12	17.4	11.3	13.4	67	.	4	2	6	04	02	97	02	1	–
13	15.5	13.3	15.3	87	.	6	6	5	36	01	97	01	8	0.0
14	10.5	10.1	12.4	97	.	8	8	1	00	00	94	51	8	0.5
15	10.8	10.1	12.4	96	.	7	7	5	00	00	97	02	4	–
16	19.0	5.5	9.0	41	.	6	1	6	18	05	99	02	1	–
17	18.1	9.8	12.1	58	.	5	1	6	04	02	99	02	1	–
18	17.0	9.2	11.6	60	.	7	1	5	29	01	99	02	2	–
19	18.8	7.0	10.0	46	.	3	2	5	25	02	99	02	1	–
20	15.8	4.8	8.6	47	.	6	3	6	18	04	99	01	8	0.0
21	13.8	4.4	8.4	54	.	7	3	6	20	03	98	01	8	0.6
22	12.0	0.8	6.5	46	.	2	2	6	22	05	99	03	1	–
23	14.3	4.1	8.2	50	.	7	4	6	18	02	99	02	2	–
24	18.4	2.6	7.4	35	.	7	7	9	22	05	99	03	2	–
25	15.6	9.2	11.6	66	.	5	2	7	07	03	98	02	1	–
26	14.5	10.4	12.6	76	.	6	4	5	07	02	97	03	1	–
27	15.5	3.6	7.9	45	.	2	1	6	25	03	99	02	8	0.5
28	5.9	2.8	7.5	81	.	8	8	5	27	02	98	02	2	–
29	0.5	0.0	6.1	96	.	8	8	1	04	01	96	51	2	0.0
30	– 2.5	– 2.5	5.1	100	.	8	8	4	09	02	96	71	7	2.4
31	– 4.0	– 5.2	4.2	91	.	8	8	3	07	02	96	77	7	0.4

Godz. 19

DNI	TEMPERATURA POWIETRZA T	TEMPERATURA PUNKTU ROSY T_d	PREŻNOŚĆ PARY WODNEJ e	WILGOTNOŚĆ WZGLĘDNA U	CIŚNIENIE ATMOSFERYCZNE P_o	ZACHMURZENIE N	N_h	h	WIATR dd	v	WIDZIALNOŚĆ V	POGODA ww	W	OPAD R
1	13.0	12.0	14.0	94	.	7	5	5	00	00	96	10	6	0.0
2	10.9	9.8	12.1	93	.	6	2	6	00	00	97	02	1	–
3	9.9	7.3	10.2	84	.	1	1	5	22	01	99	02	1	–
4	11.1	8.6	11.2	85	.	0	0	9	20	01	99	01	0	–
5	12.6	9.8	12.1	83	.	2	2	6	00	00	99	02	0	–
6	12.6	10.9	13.0	89	.	1	1	6	00	00	98	01	0	–
7	13.3	8.6	11.2	73	.	1	1	6	00	00	98	02	0	–
8	15.1	3.0	7.6	44	.	4	1	9	04	01	99	01	1	–
9	11.4	9.4	11.8	87	.	2	1	9	00	00	99	01	0	–
10	13.5	10.4	12.6	82	.	4	4	6	14	01	98	01	8	0.0
11	11.9	9.9	12.2	88	.	0	0	9	00	00	99	02	0	–
12	12.6	10.9	13.0	89	.	5	5	9	04	01	97	01	1	–
13	12.0	8.9	11.4	82	.	6	3	5	09	01	97	01	2	–
14	7.9	7.7	10.5	99	.	8	8	1	00	00	95	51	5	0.1
15	14.3	8.6	11.2	69	.	6	6	5	36	04	97	01	8	0.0
16	15.4	3.9	8.1	46	.	5	1	9	04	02	99	01	2	–
17	13.9	7.1	10.1	64	.	4	1	6	18	02	98	01	1	–
18	10.4	8.2	10.9	87	.	5	1	5	00	00	99	02	2	–
19	13.1	7.4	10.3	68	.	2	1	6	09	03	99	02	0	–
20	12.7	3.9	8.1	55	.	5	1	6	16	02	99	02	2	–
21	8.1	7.0	10.0	92	.	1	1	6	25	02	98	01	1	–
22	5.0	1.9	7.0	80	.	6	1	6	00	00	97	01	1	–
23	9.0	5.6	9.1	80	.	7	1	5	25	02	99	02	2	–
24	13.6	7.3	10.2	66	.	7	1	6	00	00	99	02	2	–
25	11.4	9.2	11.6	86	.	8	7	5	00	00	96	80	2	0.0
26	11.5	8.4	11.0	82	.	7	7	5	00	00	98	02	2	–
27	10.9	6.1	9.4	72	.	8	8	5	29	01	98	80	1	0.1
28	4.4	2.3	7.2	86	.	8	8	5	32	03	97	02	2	–
29	– 0.4	– 0.4	5.9	100	.	8	6	1	02	01	95	70	5	1.0
30	– 3.9	– 4.7	4.3	94	.	8	8	3	00	00	96	71	7	2.6
31	– 4.1	– 5.3	4.1	91	.	8	8	3	07	01	96	77	7	0.3

Godz. 01

DNI	TEMPERATURA POWIETRZA T	TEMPERATURA PUNKTU ROSY T_d	PRĘŻNOŚĆ PARY WODNEJ e	WILGOTNOŚĆ WZGLĘDNA U	CIŚNIENIE ATMOSFERYCZNE P_o	ZACHMURZENIE N	N_h	h	WIATR dd	v	WIDZIALNOŚĆ V	POGODA ww	W	OPAD R
1	5.9	5.7	9.1	98	.	7	2	2	16	11	98	01	4	-
2	4.5	4.5	8.4	100	.	9	9	.	18	05	90	45	8	5.6
3	5.0	5.0	8.7	100	.	9	9	.	18	13	90	45	1	-
4	9.0	0.4	6.3	54	.	1	0	9	18	04	99	02	0	-
5	6.5	6.5	9.7	100	.	6	6	.	18	17	98	41	4	-
6	9.0	1.5	6.8	59	.	0	0	9	17	04	99	02	0	-
7	8.7	2.1	7.1	64	.	0	0	9	11	05	98	02	0	-
8	7.5	1.7	6.9	67	.	3	2	9	22	08	99	01	0	-
9	5.6	0.4	6.3	70	.	2	1	9	17	14	99	02	0	-
10	10.2	1.0	6.6	53	.	2	1	9	27	02	99	02	0	-
11	7.4	5.5	9.0	88	.	1	1	9	10	06	98	02	0	-
12	5.5	5.5	9.0	100	.	3	3	.	14	09	98	03	1	-
13	6.9	6.9	9.9	100	.	9	9	.	16	10	90	63	4	0.9
14	5.1	4.6	8.5	97	.	8	8	3	14	06	98	80	1	0.0
15	4.1	4.1	8.2	100	.	9	9	.	15	07	91	47	1	-
16	5.7	5.7	9.2	100	.	9	9	.	18	16	90	45	4	-
17	5.8	0.8	6.5	70	.	1	1	9	17	19	99	02	0	-
18	4.0	4.0	8.1	100	.	9	9	.	16	09	90	43	1	-
19	5.1	5.1	8.8	100	.	9	9	.	16	12	90	58	4	0.0
20	5.4	5.4	9.0	100	.	9	9	.	18	13	90	45	4	-
21	2.0	1.5	6.8	96	.	7	7	.	18	11	98	03	2	-
22	0.9	- 0.9	5.7	88	.	5	4	4	26	06	98	01	2	-
23	- 1.8	- 4.7	4.3	81	.	5	1	3	22	07	98	01	2	-
24	4.0	0.4	6.3	77	.	6	1	9	19	18	99	01	4	-
25	4.8	2.5	7.3	84	.	7	2	4	18	11	99	03	2	-
26	4.7	4.7	8.5	100	.	9	9	.	21	12	90	61	4	22.9
27	4.6	4.4	8.3	98	.	8	8	.	14	10	98	41	8	6.5
28	0.7	0.7	6.4	100	.	9	9	.	18	06	90	45	8	3.6
29	- 3.9	- 4.4	4.4	96	.	9	9	.	22	04	90	49	4	-
30	- 4.9	- 5.5	4.0	95	.	9	9	.	04	10	91	71	4	2.9
31	-12.1	-13.0	2.2	93	.	9	9	.	02	10	91	77	4	1.7

Godz. 07

DNI	TEMPERATURA POWIETRZA T	TEMPERATURA PUNKTU ROSY T_d	PRĘŻNOŚĆ PARY WODNEJ e	WILGOTNOŚĆ WZGLĘDNA U	CIŚNIENIE ATMOSFERYCZNE P_o	ZACHMURZENIE N	N_h	h	WIATR dd	v	WIDZIALNOŚĆ V	POGODA ww	W	OPAD R
1	6.3	6.3	9.5	100	.	8	8	.	14	08	95	80	2	0.8
2	4.5	4.5	8.4	100	.	9	9	.	18	05	90	80	4	2.9
3	4.7	4.7	8.5	100	.	9	9	.	18	19	90	45	6	0.6
4	7.5	- 0.7	5.8	56	.	2	0	9	17	10	99	02	0	-
5	6.4	5.6	9.1	95	.	3	3	.	18	18	99	01	4	-
6	8.1	5.5	9.0	84	.	0	0	9	10	01	98	01	0	-
7	9.9	- 1.2	5.6	47	.	0	0	9	14	02	99	02	0	-
8	6.2	4.6	8.5	90	.	7	1	.	16	05	98	02	1	-
9	5.4	2.8	7.5	83	.	7	5	9	18	14	99	03	1	-
10	9.1	2.3	7.2	62	.	1	1	9	00	00	99	02	0	-
11	9.4	4.1	8.2	69	.	0	0	9	13	01	99	02	0	-
12	6.5	6.5	9.7	100	.	9	9	.	16	08	90	45	4	-
13	6.9	6.9	9.9	100	.	9	9	.	14	09	90	45	6	6.5
14	5.2	5.0	8.7	98	.	8	6	3	00	00	98	61	8	1.8
15	4.2	4.2	8.2	100	.	9	9	.	17	10	90	45	4	-
16	5.0	5.0	8.7	100	.	9	9	.	18	24	90	43	4	-
17	5.8	1.7	6.9	74	.	7	1	9	14	14	99	03	1	-
18	4.3	3.8	8.0	97	.	6	1	.	17	09	98	03	4	-
19	5.4	5.4	9.0	100	.	9	9	.	15	15	90	45	6	2.0
20	3.9	3.7	7.9	98	.	5	3	2	18	16	98	01	4	-
21	3.0	3.0	7.6	100	.	9	9	.	17	14	90	61	4	1.4
22	- 1.4	- 2.0	5.3	96	.	6	6	1	32	04	98	03	1	-
23	- 1.2	- 1.4	5.5	99	.	7	6	0	16	18	99	03	1	-
24	1.4	0.9	6.5	96	.	7	1	.	22	16	99	01	2	-
25	5.1	1.7	6.9	78	.	1	1	9	16	07	99	01	1	-
26	4.2	4.2	8.2	100	.	9	9	.	18	07	90	50	6	2.2
27	2.6	2.6	7.4	100	.	8	8	.	16	15	95	80	8	8.4
28	- 1.3	- 1.5	5.5	99	.	6	6	9	18	08	99	28	8	0.3
29	- 2.4	- 3.3	4.8	93	.	3	1	9	29	04	99	03	4	-
30	- 9.1	-10.6	2.7	88	.	9	9	.	04	11	91	77	4	1.9
31	-12.3	-13.2	2.2	93	.	9	9	.	02	09	91	77	4	1.5

Godz. 13

DNI	TEMPERATURA POWIETRZA T	TEMPERATURA PUNKTU ROSY T_d	PRĘŻNOŚĆ PARY WODNEJ e	WILGOTNOŚĆ WZGLĘDNA U	CIŚNIENIE ATMOSFERYCZNE P_o	ZACHMURZENIE N	N_h	h	WIATR dd	v	WIDZIALNOŚĆ V	POGODA ww	W	OPAD R
1	5.5	5.5	9.0	100	.	9	9	.	18	08	90	45	8	6.0
2	6.3	6.3	9.5	100	.	7	7	.	22	04	97	41	8	0.2
3	5.8	5.6	9.1	98	.	7	7	.	19	12	98	41	4	-
4	10.0	6.1	9.4	76	.	2	1	.	20	14	99	02	0	-
5	9.5	6.5	9.7	81	.	3	3	4	18	09	99	03	0	-
6	11.3	9.0	11.5	86	.	7	7	.	11	01	97	41	1	-
7	13.3	4.8	8.6	57	.	1	1	3	20	05	99	02	0	-
8	9.3	2.5	7.3	62	.	3	1	4	19	13	98	02	1	-
9	9.0	5.0	8.7	76	.	4	3	9	19	12	99	01	1	-
10	11.5	5.6	9.1	67	.	2	1	5	15	04	99	03	0	-
11	11.2	5.5	9.0	68	.	2	2	4	20	05	99	03	0	-
12	7.1	6.4	9.6	95	.	6	6	2	19	11	97	01	6	0.2
13	6.9	6.9	9.9	100	.	9	9	.	20	08	90	45	6	1.6
14	6.1	6.1	9.4	100	.	9	9	.	04	02	91	47	8	0.7
15	4.3	4.1	8.2	98	.	7	7	.	19	09	98	41	4	-
16	6.0	4.4	8.4	90	.	6	4	3	20	23	99	03	4	-
17	8.7	4.4	8.4	75	.	8	1	4	20	08	99	03	2	-
18	5.6	4.6	8.5	93	.	7	3	.	19	11	98	41	4	-
19	6.0	5.3	8.9	95	.	6	5	3	17	15	98	01	4	-
20	4.5	2.8	7.5	89	.	7	7	2	21	14	98	02	2	-
21	2.1	1.6	6.8	96	.	7	5	3	19	12	99	02	6	1.7
22	0.1	- 3.8	4.6	74	.	5	5	3	29	05	98	02	1	-
23	1.1	0.6	6.4	96	.	7	1	.	20	18	99	01	7	0.5
24	8.0	1.9	7.0	65	.	7	6	9	25	08	99	03	2	-
25	7.5	4.3	8.3	80	.	6	2	3	21	05	99	03	1	-
26	4.3	4.3	8.3	100	.	7	7	.	20	11	98	41	5	0.3
27	2.1	2.1	7.1	100	.	5	4	.	18	11	99	41	8	2.2
28	- 2.5	- 2.8	5.0	98	.	8	8	.	23	05	97	77	4	0.1
29	- 3.4	- 3.8	4.6	97	.	9	9	.	18	07	90	49	2	-
30	- 9.7	-10.9	2.7	91	.	9	9	.	03	11	91	77	4	1.5
31	- 7.5	- 8.8	3.1	90	.	9	9	.	02	01	91	49	7	0.8

Godz. 19

DNI	TEMPERATURA POWIETRZA T	TEMPERATURA PUNKTU ROSY T_d	PRĘŻNOŚĆ PARY WODNEJ e	WILGOTNOŚĆ WZGLĘDNA U	CIŚNIENIE ATMOSFERYCZNE P_o	ZACHMURZENIE N	N_h	h	WIATR dd	v	WIDZIALNOŚĆ V	POGODA ww	W	OPAD R
1	5.1	5.1	8.8	100	.	8	3	.	18	05	98	41	4	-
2	5.0	5.0	8.7	100	.	4	2	.	18	09	98	41	1	-
3	8.1	- 0.9	5.7	54	.	2	1	.	28	02	99	01	1	-
4	6.3	6.3	9.5	100	.	9	9	.	17	19	90	45	1	-
5	8.2	6.4	9.6	88	.	2	2	3	14	04	99	02	0	-
6	8.7	8.0	10.7	95	.	1	1	4	17	01	98	01	1	-
7	7.3	7.3	10.2	100	.	1	1	.	18	05	99	02	0	-
8	6.8	- 3.0	4.9	49	.	1	1	9	16	14	99	01	1	-
9	8.3	3.8	8.0	73	.	2	2	9	18	08	99	01	0	-
10	8.4	4.8	8.6	78	.	3	2	5	10	02	98	01	8	0.2
11	8.1	4.8	8.6	79	.	1	1	.	14	07	98	02	1	-
12	6.6	6.2	9.4	97	.	5	4	1	15	10	98	01	2	-
13	5.2	5.0	8.7	98	.	6	6	4	15	05	98	01	4	-
14	5.4	4.4	8.4	93	.	3	3	5	13	03	98	01	4	-
15	5.0	5.0	8.7	100	.	9	9	.	18	18	90	45	6	0.8
16	6.5	0.0	6.1	63	.	2	1	9	18	26	99	01	1	-
17	5.2	2.6	7.4	83	.	4	1	4	14	09	99	01	1	-
18	3.7	3.7	8.0	100	.	9	9	.	18	12	90	47	2	-
19	4.9	4.1	8.2	95	.	4	3	3	18	15	99	02	1	-
20	2.2	2.2	7.2	100	.	7	7	.	17	10	98	41	2	-
21	1.4	0.0	6.1	91	.	2	1	3	18	08	99	01	8	0.0
22	- 0.9	- 4.7	4.3	75	.	7	1	9	27	02	98	03	2	-
23	3.0	3.0	7.6	100	.	9	9	.	20	16	90	45	4	-
24	6.1	2.8	7.5	79	.	7	1	4	21	10	99	02	2	-
25	4.6	4.6	8.5	100	.	9	9	.	16	08	90	60	4	0.2
26	4.3	4.3	8.3	100	.	7	7	.	17	13	97	41	4	-
27	1.2	1.2	6.7	100	.	9	9	.	15	07	90	80	4	0.5
28	- 2.6	- 2.9	4.9	98	.	9	9	.	20	07	91	49	7	0.1
29	- 2.2	- 2.2	5.2	100	.	8	4	.	04	03	95	70	4	0.7
30	-11.6	-13.0	2.2	89	.	9	9	.	02	10	91	77	4	4.2
31	- 6.8	- 7.6	3.4	94	.	8	8	3	09	02	97	71	4	0.1

WIELKOŚĆ ZACHMURZENIA

N	Wielkość zachmurzenia
0	Niebo bezchmurne
1	1/8 lub mniej, lecz nie 0/8
2	2/8
3	3/8
4	4/8
5	5/8
6	6/8
7	7/8 lub więcej, lecz nie 8/8
8	8/8
9	niebo niewidoczne lub wielkość zachmurzenia nie może być określona

WYSOKOŚĆ PODSTAWY CHMUR

h	Wysokość		
0	od 0	do	50 m
1	od 50	do	100 m
2	od 100	do	200 m
3	od 200	do	300 m
4	od 300	do	600 m
5	od 600	do	1000 m
6	od 1000	do	1500 m
7	od 1500	do	2000 m
8	od 2000	do	2500 m
9	2500 m i powyżej lub brak chmur		
.	wysokość podstawy chmur nieznana lub podstawa chmur poniżej a wierzchołki powyżej poziomu stacji		

KIERUNEK WIATRU

dd	Kierunek w stopniach	Kierunek według wiatromierza Wilda
00	Cisza	
01	5 - 14	
02	15 - 24	NNE
03	25 - 34	
04	35 - 44	NE
07	65 - 74	ENE
09	85 - 94	E
11	105 - 114	ESE
14	135 - 144	SE
16	155 - 165	SSE
18	175 - 184	S
20	195 - 204	SSW
22	215 - 224	SW
25	245 - 254	WSW
27	265 - 274	W
29	285 - 294	WNW
32	315 - 324	NW
34	325 - 344	NNW
36	355 - 4	N
99	kierunek zmienny	

WIDZIALNOŚĆ

V	Widzialność pozioma		
0	Poniżej		50 m
1	od 50 m	do	200 m
2	od 200 m	do	500 m
3	od 500 m	do	1 km
4	od 1 km	do	2 km
5	od 2 km	do	4 km
6	od 4 km	do	10 km
7	od 10 km	do	20 km
8	od 20 km	do	50 km
9	50 km lub więcej		

POGODA ZA OKRES UBIEGŁYCH SZEŚCIU GODZIN

W	Charakterystyka pogody
0	Chmury pokrywały połowę lub mniej niż połowę nieba w ciągu całego rozważanego okresu
1	Chmury pokrywały ponad połowę nieba w ciągu części rozważanego okresu i połowę lub mniej niż połowę nieba przez pozostałą część okresu
2	Chmury pokrywały ponad połowę nieba w ciągu całego rozważanego okresu
3	Wichura pyłowa, wichura piaskowa lub zamieć śnieżna
4	Mgła, mgła lodowa lub gęste zmętnienie obniżające widzialność poniżej 1000 m
5	Mżawka
6	Deszcz jednostajny
7	Śnieg lub śnieg z deszczem, jednostajny
8	Opady przelotne
9	Burza (z opadem lub bez opadu)

POGODA W CHWILI OBSERWACJI

ww = 00 - 09	ww = 10 - 19	ww = 20 - 29	ww = 30 - 39	ww = 40 - 49	ww = 50 - 59	ww = 60 - 69	ww = 70 - 79	ww = 80 - 90	ww = 91 - 99
ww = 00 - 49 Bez opadów na stacji w czasie obserwacji					ww = 50 - 99 Opad na stacji w czasie obserwacji				
Bez opadów, mgły (wyjątek 11 i 12), wichury pyłowej lub piaskowej, zamieci śnieżnej w czasie obserwacji 1 w ciągu ostatniej godziny (w y j ą t e k 09 i 17)		Opady, mgła lub burza na stacji w ciągu ostatniej godziny	Wichura pyłowa lub piaskowa, zamieć śnieżna	Mgła lub mgła lodowa w czasie obserwacji	Mżawka	Deszcz jednostajny	Opady w postaci stałej jednostajnej	Opady przelotne	Opady z burzą lub po burzy
00 Rozwój chmur nieznany	10 Zamglenie	20 Mżawka nie marznąca lub śnieg ziarnisty	30 osłabła w ciągu ostatniej godziny	40 w pewnej odległości od stacji (w ciągu ostatniej godziny mgły na stacji nie było)	50 z przerwami, słaba	60 z przerwami, słaby	70 z przerwami, słaby	80 słaby	91 Deszcz słaby
01 Chmury zanikają lub stają się cieńsze	11 Cienka warstwa mgły lub mgły lodowej na stacji (w płatach)	21 Deszcz nie marznący	31 bez zmian dostrzegalnych w ciągu ostatniej godziny	41 w płatach	51 ciągła, słaba	61 ciągły, słaby	71 ciągły, słaby	81 umiarkowany lub silny	92 Deszcz umiarkowany lub silny
02 Stan nieba podczas ostatniej godziny: Stan nieba bez zmian	12 Warstwa mgły do 2 m na lądzie lub do 10 m na morzu (w płatach)	22 Śnieg	32 zaczęła się lub wzmogła w ciągu ostatniej godziny	42 niebo widoczne	52 z przerwami, umiarkowana	62 z przerwami, umiarkowany	72 z przerwami, umiarkowany	82 gwałtowny	93 Śnieg, śnieg z deszczem lub grad słaby
03 Chmury w stadium tworzenia się lub rozwoju	13 Błyskawica lecz grzmotu nie słychać	23 Deszcz ze śniegiem lub ziarna lodowe	33 osłabła w ciągu ostatniej godziny	43 niebo niewidoczne	53 ciągła, umiarkowana	63 ciągły, umiarkowany	73 ciągły, umiarkowany	83 słaby	94 Śnieg śnieg z deszczem lub grad, umiarkowany lub silny
04 Widzialność zmniejszona przez dymy	14 Opad w polu widzenia nie sięgający gruntu lub powierzchni morza	24 Mżawka marznąca lub deszcz marznący	34 bez zmian dostrzegalnych w ciągu ostatniej godziny	44 niebo widoczne	54 z przerwami, silna	64 z przerwami, silny	74 z przerwami, silny	84 umiarkowany lub silny	95 słaba lub umiarkowana bez gradu lecz z deszczem lub śniegiem, deszczem i śniegiem
05 Zmętnienie	15 Opad w polu widzenia (> 5 km) sięgający gruntu lub powierzchni morza	25 Deszcz przelotny	35 zaczęła się lub wzmogła w ciągu ostatniej godziny	45 niebo niewidoczne	55 ciągła, silna	65 ciągły, silny	75 ciągły, silny	85 słaby	96 słaba lub umiarkowana z gradem
06 Pył zawieszony w powietrzu nie wzniesiony przez wiatr w czasie obserwacji	16 Opad w polu widzenia w pobliżu stacji sięgający gruntu lub powierzchni morza	26 Przelotny śnieg lub przelotny deszcz ze śniegiem	36 słaba lub umiarkowana	46 niebo widoczne	56 Mżawka marznąca słaba	66 Deszcz marznący słaby	76 Słupki lodowe	86 umiarkowany lub silny	97 silna bez gradu lecz z deszczem lub śniegiem lub też z deszczem i śniegiem
07 Pył lub piasek wzniesiony przez wiatr w czasie obserwacji lecz bez wirów pyłowych lub piaskowych	17 Burza bez opadu w czasie obserwacji	27 Grad lub przelotny deszcz z gradem	37 silna	47 niebo niewidoczne	57 Mżawka marznąca umiarkowana lub silna	67 Deszcz marznący umiarkowany lub silny	77 Śnieg ziarnisty	87 Krupy śnieżne lub ziarna lodowe sepe lub z deszczem względnie deszczem i śniegiem — słabe	98 połączona z wichurą pyłową lub piaskową
08 Silne rozwinięte wiry pyłowe lub piaskowe, lecz nie wichura pyłowa lub piaskowa	18 Nawałnica w czasie obserwacji lub w ciągu ostatniej godziny	28 Mgła lub mgła lodowa	38 słaba lub umiarkowana	48 Mgła osadzająca szadź, niebo widoczne	58 Mżawka z deszczem słaba	68 Deszcz lub mżawka ze śniegiem słaba	78 Oddzielne gwiazdki śniegu	88 umiarkowane lub silne	99 silna lecz z gradem
09 Wichura pyłowa lub piaskowa w polu widzenia lub na stacji w ciągu ostatniej godziny	19 Trąba na stacji lub w polu widzenia w czasie obserwacji lub w ciągu ostatniej godziny	29 Burza bez opadu lub z opadem	39 silna	49 Mgła osadzająca szadź, niebo niewidoczne	59 Mżawka z deszczem umiarkowana lub silna	69 Deszcz lub mżawka ze śniegiem umiarkowana lub silna	79 Ziarna lodowe-deszcz lodowy	89 Grad sam lub z deszczem względnie z deszczem i śniegiem lecz bez grzmotu — słaby	90 umiarkowany lub silny

Stan nieba podczas ostatniej godziny: Wichura pyłowa lub piaskowa nie o charakterze przelotnym — Słaba lub umiarkowana wichura pyłowa lub piaskowa — Silna wichura pyłowa lub piaskowa — Zamieć śnieżna na ogół niska — Zamieć śnieżna na ogół wysoka

Mżawka nie marznąca — Deszcz nie marznący — Śnieg w płatach — w ciągu ostatniej godziny — stała się rzadsza — bez dostrzegalnych zmian — zaczęła się tworzyć lub stała się gęstsza — przy mgle lub bez mgły

Burza w czasie obserwacji — Burza w ciągu ostatniej godziny lecz nie w czasie obserwacji

TABLICA II

SPOSTRZEŻENIA CODZIENNE STACJI METEOROLOGICZNYCH
WARTOŚCI DOBOWE

ЕЖЕДНЕВНЫЕ НАБЛЮДЕНИЯ МЕТЕОРОЛОГИЧЕСКИХ СТАНЦИЙ
СУТОЧНЫЕ ВЕЛИЧИНЫ

EVERYDAY OBSERVATIONS OF METEOROLOGICAL STATIONS
DAILY VALUES

H E L

DNI	TEMPERATURA POWIETRZA				PREŻNOŚĆ PARY WODNEJ	WILGOTNOŚĆ WZGLĘDNA	CIŚNIENIE ATMOSFERYCZNE	USŁONECZNIENIE	ZACHMURZENIE	WIATR		OPAD	ŚNIEG	
	T	Max	Min	T_g	e	U	P	S	N	v	v_{max}	R_d	s_h	s_g
1	11.9	15.4	5.4	4.5	13.1	93	1006.4	5.5	7.4	2.5	03	-	-	-
2	13.8	18.8	11.6	10.5	14.5	92	1001.0	4.0	6.0	2.5	05	-	-	-
3	15.0	19.4	11.5	9.5	14.7	87	1000.7	-	4.3	4.5	07	-	-	-
4	17.3	23.2	13.8	12.5	15.4	79	1004.6	7.3	1.5	6.6	08	-	-	-
5	14.7	19.0	13.1	12.5	15.0	90	1011.7	7.4	3.0	4.4	07	-	-	-
6	12.7	13.2	12.0	12.3	13.6	93	1022.0	-	8.0	3.4	05	0.0	-	-
7	13.2	14.7	11.7	11.6	13.4	97	1022.7	0.7	5.0	3.1	04	-	-	-
8	14.5	17.1	12.1	9.5	15.5	94	1016.6	2.9	1.5	3.5	04	0.1	-	-
9	13.4	15.5	12.0	10.4	14.5	94	1012.1	-	6.0	2.8	05	0.4	-	-
10	10.9	13.4	9.0	11.0	11.3	86	1018.3	-	7.1	4.5	08	0.9	-	-
11	10.4	12.2	8.0	8.0	11.8	93	1018.9	-	7.3	5.1	08	2.4	-	-
12	11.4	13.6	7.9	6.6	12.7	94	1018.0	-	5.1	2.3	05	0.2	-	-
13	9.5	11.5	8.8	7.9	9.5	80	1020.7	-	6.9	6.8	08	-	-	-
14	7.8	9.7	5.6	5.0	7.7	73	1024.9	9.1	1.5	7.1	09	-	-	-
15	6.7	11.4	4.4	3.6	8.1	82	1018.3	7.3	3.9	8.3	09	-	-	-
16	9.8	13.4	6.2	6.5	11.1	91	1009.5	5.9	4.6	3.6	05	-	-	-
17	11.3	15.2	7.0	6.0	13.0	96	1006.3	1.0	6.6	1.5	03	1.3	-	-
18	12.1	13.0	8.9	8.1	14.1	100	1011.3	-	8.0	1.0	02	0.7	-	-
19	12.5	13.7	11.4	11.5	14.4	100	1009.4	-	7.0	1.5	03	2.1	-	-
20	12.4	14.7	9.9	8.8	13.9	96	1006.2	2.7	5.6	2.6	04	0.0	-	-
21	11.7	13.4	10.5	9.8	12.6	91	1011.4	1.8	7.5	1.9	03	1.7	-	-
22	10.7	11.4	10.0	9.1	12.5	97	1011.7	-	7.8	2.3	05	7.6	-	-
23	10.0	11.4	8.5	7.5	10.9	89	1005.1	-	7.0	7.3	10	4.3	-	-
24	9.7	12.7	9.0	8.0	10.1	84	1000.9	1.2	6.0	8.1	10	0.0	-	-
25	7.9	11.5	5.5	7.6	9.5	89	1004.4	2.7	6.4	2.8	05	0.0	-	-
26	6.8	10.3	1.5	1.5	8.7	88	1005.7	4.7	4.0	4.3	09	-	-	-
27	6.5	8.3	4.6	5.0	8.1	84	1008.2	-	6.0	9.3	10	8.1	-	-
28	5.2	7.0	4.6	4.5	8.2	92	1010.4	-	8.0	10.0	12	9.3	-	-
29	5.2	6.4	4.4	4.1	5.8	66	1019.4	6.1	4.9	4.8	07	-	-	-
30	4.0	6.2	1.9	0.0	6.1	75	1026.2	7.9	4.1	2.8	04	-	-	-
31	2.0	5.0	- 0.5	- 2.3	5.1	72	1030.7	8.4	1.4	2.0	05	-	-	-

U S T K A

DNI	TEMPERATURA POWIETRZA				PREŻNOŚĆ PARY WODNEJ	WILGOTNOŚĆ WZGLĘDNA	CIŚNIENIE ATMOSFERYCZNE	USŁONECZNIENIE	ZACHMURZENIE	WIATR		OPAD	ŚNIEG	
	T	Max	Min	T_g	e	U	P	S	N	v	v_{max}	R_d	s_h	s_g
1	12.0	18.1	5.9	2.5	12.3	87	1004.5	2.5	4.5	1.4	02	-	-	-
2	13.2	18.7	10.5	8.3	13.7	91	999.8	2.1	4.5	3.4	07	-	-	-
3	16.2	20.8	10.3	7.2	15.0	82	998.5	3.0	5.3	3.9	06	-	-	-
4	20.2	28.0	15.1	13.2	15.3	67	1002.4	7.2	3.4	4.4	07	-	-	-
5	14.6	20.2	12.4	12.0	15.1	91	1011.2	1.8	5.0	3.8	06	0.0	-	-
6	13.1	15.6	11.8	11.3	13.6	90	1021.4	4.1	6.9	4.4	07	-	-	-
7	16.0	22.3	11.8	11.5	15.4	85	1020.1	6.7	3.3	3.3	06	-	-	-
8	17.8	22.0	14.2	12.1	16.1	80	1014.1	4.3	1.8	2.8	04	0.0	-	-
9	13.4	18.3	12.2	11.5	15.1	98	1011.6	-	8.0	2.0	03	1.0	-	-
10	10.9	13.3	8.8	10.9	11.4	86	1017.8	-	8.0	4.3	06	0.9	-	-
11	10.8	13.2	6.3	5.9	12.4	95	1017.0	-	6.3	3.0	04	1.9	-	-
12	10.8	13.3	8.5	6.1	12.5	96	1017.5	0.4	5.8	1.1	02	-	-	-
13	9.6	11.1	7.9	4.3	9.3	78	1019.5	-	5.4	4.0	06	-	-	-
14	8.0	12.6	6.0	3.6	7.2	68	1022.3	8.7	2.4	4.4	06	-	-	-
15	7.0	12.1	2.8	0.4	8.0	79	1014.5	6.0	4.0	6.1	08	-	-	-
16	11.3	16.7	6.4	6.4	12.1	91	1007.3	4.8	3.9	3.3	05	-	-	-
17	12.0	15.5	10.3	8.0	13.0	93	1007.2	2.8	5.9	2.5	04	0.1	-	-
18	10.7	17.1	8.8	6.6	12.5	97	1010.4	4.0	6.3	1.5	03	0.0	-	-
19	12.0	14.9	7.4	6.2	13.8	98	1007.5	-	7.9	1.8	03	0.0	-	-
20	14.2	18.7	11.7	8.4	14.1	88	1004.1	5.2	6.8	2.4	04	0.7	-	-
21	10.5	13.9	7.2	5.7	11.6	91	1010.3	0.4	5.3	2.0	03	0.4	-	-
22	9.9	12.1	8.2	5.9	11.4	93	1011.1	-	6.8	2.4	04	12.9	-	-
23	9.3	12.8	6.0	6.2	10.7	91	1002.7	-	5.9	4.4	06	11.2	-	-
24	9.1	11.3	7.9	6.4	10.3	89	1000.8	0.5	6.8	4.6	07	8.5	-	-
25	7.5	9.8	6.2	5.8	10.0	96	1003.9	0.2	5.6	1.6	02	1.2	-	-
26	5.0	10.3	0.5	- 0.4	8.2	94	1004.7	6.1	2.1	1.5	02	-	-	-
27	6.6	8.3	3.9	1.1	7.6	78	1007.2	1.5	4.8	6.1	09	7.8	-	-
28	6.9	8.1	5.8	5.1	7.7	77	1010.7	-	7.8	7.1	08	3.1	-	-
29	5.9	7.1	4.2	4.3	6.6	71	1020.0	0.7	7.0	4.4	07	1.8	-	-
30	3.6	6.8	1.3	- 0.1	6.5	83	1025.7	7.8	2.9	1.4	03	-	-	-
31	1.3	6.5	- 2.0	- 4.2	4.8	74	1029.0	6.2	2.4	1.6	03	-	-	-

L E B O R K

DNI	TEMPERATURA POWIETRZA				PREŻNOŚĆ PARY WODNEJ	WILGOTNOŚĆ WZGLĘDNA	CIŚNIENIE ATMOSFERYCZNE	USŁONECZNIENIE	ZACHMURZENIE	WIATR		OPAD	ŚNIEG	
	T	Max	Min	T_g	e	U	P	S	N	v	v_{max}	R_d	s_h	s_g
1	11.5	20.4	2.9	- 1.0	12.4	89	1003.6	5.3	3.5	1.0	03	-	-	-
2	14.0	20.3	9.1	3.5	14.0	88	998.4	5.3	3.8	1.0	04	0.0	-	-
3	16.9	22.1	10.5	3.7	15.0	78	997.6	2.8	5.8	2.0	03	-	-	-
4	21.5	27.8	15.8	10.9	16.0	65	1002.0	7.9	3.3	4.0	06	-	-	-
5	16.5	23.4	13.2	8.7	15.5	84	1009.9	7.1	2.8	3.0	05	-	-	-
6	12.8	13.8	12.1	11.4	13.4	91	1020.1	-	8.0	1.5	02	-	-	-
7	15.9	22.4	11.9	11.4	15.6	87	1019.5	7.7	3.0	1.6	03	-	-	-
8	18.3	22.0	13.6	8.1	16.4	79	1013.6	2.0	4.5	1.9	03	-	-	-
9	13.6	19.1	10.1	5.6	14.7	95	1010.3	-	6.3	1.9	03	0.7	-	-
10	10.9	13.4	8.8	10.3	11.8	89	1016.4	-	7.0	3.3	05	0.9	-	-
11	11.0	12.7	6.6	1.5	12.2	92	1016.1	-	8.0	2.1	03	1.3	-	-
12	10.4	13.8	6.9	3.0	12.0	95	1016.2	-	6.3	0.9	02	-	-	-
13	9.5	12.0	6.9	4.0	9.3	79	1018.4	-	5.6	3.8	06	-	-	-
14	8.1	11.3	6.5	4.3	7.6	71	1021.4	8.8	2.5	4.0	06	-	-	-
15	7.4	13.8	3.5	- 1.5	8.1	79	1014.4	7.0	3.5	2.5	05	-	-	-
16	11.1	18.0	6.4	5.7	11.9	89	1006.5	5.4	4.8	1.5	03	-	-	-
17	10.7	16.8	4.8	2.0	12.2	94	1006.0	1.2	6.8	1.4	05	0.7	-	-
18	13.2	18.2	9.1	8.4	13.9	92	1008.8	5.1	5.9	0.4	01	-	-	-
19	13.9	17.0	11.4	9.3	14.9	94	1006.6	-	7.9	1.1	02	0.8	-	-
20	14.3	18.3	9.1	5.2	14.1	87	1003.3	3.1	5.5	1.8	03	2.5	-	-
21	10.9	15.7	7.2	2.4	11.7	90	1009.3	0.2	5.8	1.1	02	6.8	-	-
22	9.7	12.3	6.9	3.5	11.4	94	1009.8	-	7.1	1.8	03	4.6	-	-
23	9.7	13.6	6.6	3.0	10.8	90	1002.0	-	6.9	3.8	06	12.6	-	-
24	8.8	12.6	7.3	6.1	10.4	92	999.2	0.8	7.5	3.8	05	7.3	-	-
25	7.0	10.5	5.6	3.2	9.6	95	1002.6	0.6	6.8	1.3	03	1.0	-	-
26	4.3	10.3	0.7	- 1.0	8.0	95	1003.4	2.2	4.9	0.8	02	-	-	-
27	5.0	8.2	- 0.3	- 4.5	7.8	89	1005.8	-	5.1	3.3	06	8.9	-	-
28	5.7	7.3	4.8	4.3	8.3	90	1008.7	-	8.0	3.3	04	3.0	-	-
29	3.9	7.9	0.3	1.5	6.6	82	1018.2	3.3	4.4	1.1	03	0.0	-	-
30	0.3	6.3	- 3.6	- 7.1	5.4	88	1024.2	6.3	2.1	0.8	02	-	-	-
31	1.4	7.1	- 3.1	- 7.6	5.1	79	1027.9	7.4	2.6	0.9	02	-	-	-

G D A Ń S K - W R Z E S Z C Z

DNI	TEMPERATURA POWIETRZA				PREŻNOŚĆ PARY WODNEJ	WILGOTNOŚĆ WZGLĘDNA	CIŚNIENIE ATMOSFERYCZNE	USŁONECZNIENIE	ZACHMURZENIE	WIATR		OPAD	ŚNIEG	
	T	Max	Min	T_g	e	U	P	S	N	v	v_{max}	R_d	s_h	s_g
1	10.6	16.3	4.4	0.0	11.7	90	1005.3	.	3.1	0.3	02	-	-	-
2	14.9	21.2	10.6	6.8	14.1	85	999.8	.	3.6	2.1	06	-	-	-
3	16.4	22.6	9.6	6.1	14.2	78	999.4	.	5.5	2.6	05	-	-	-
4	20.0	28.1	13.2	11.1	14.3	65	1004.0	.	3.6	4.0	08	-	-	-
5	16.3	23.0	13.0	11.5	15.0	81	1011.0	.	3.6	4.3	08	-	-	-
6	12.7	13.5	12.1	12.3	13.8	94	1021.4	.	8.0	3.3	05	0.2	-	-
7	13.9	18.4	12.0	11.1	15.0	94	1021.7	.	5.0	0.5	01	0.0	-	-
8	15.7	19.0	11.9	7.3	15.4	87	1015.8	.	3.5	1.9	03	-	-	-
9	13.9	17.9	10.5	7.7	14.1	90	1011.3	.	6.0	1.3	04	0.2	-	-
10	11.3	14.5	9.5	11.3	11.9	88	1017.5	.	8.0	4.8	07	1.2	-	-
11	10.3	12.2	7.5	7.3	11.6	91	1018.0	.	8.0	1.5	04	0.5	-	-
12	11.8	14.5	8.2	4.6	12.1	88	1017.4	.	5.8	0.4	01	-	-	-
13	10.0	12.1	9.0	6.4	9.1	74	1020.0	.	7.4	6.1	07	-	-	-
14	7.4	10.5	4.5	2.0	7.3	71	1023.7	.	2.1	4.0	07	-	-	-
15	5.1	11.8	0.6	- 2.2	7.4	84	1017.1	.	3.8	3.5	06	-	-	-
16	10.4	15.1	5.5	5.4	10.8	86	1008.3	.	4.0	1.5	03	-	-	-
17	12.0	19.4	6.4	6.4	12.5	90	1007.2	.	5.0	0.4	02	2.7	-	-
18	12.2	12.9	11.0	8.4	13.9	98	1010.3	.	8.0	0.0	00	0.0	-	-
19	13.0	15.6	11.6	11.3	14.8	97	1008.2	.	7.9	0.0	00	3.4	-	-
20	13.5	18.1	9.8	7.6	13.6	88	1005.0	.	6.5	1.6	06	-	-	-
21	12.2	15.4	10.3	6.0	12.1	85	1010.7	.	7.0	1.1	03	3.8	-	-
22	10.6	12.4	9.2	5.4	11.7	92	1011.0	.	7.5	2.3	05	3.8	-	-
23	10.0	13.1	7.8	5.2	10.8	88	1004.1	.	6.8	5.5	09	10.0	-	-
24	9.1	13.0	7.8	6.4	9.7	84	1000.5	.	6.6	5.4	08	1.0	-	-
25	7.8	11.1	6.7	5.0	9.2	87	1003.5	.	6.3	2.9	05	-	-	-
26	6.9	10.6	3.9	0.6	8.9	90	1004.5	.	4.0	2.0	06	-	-	-
27	6.6	8.0	4.8	3.9	8.0	82	1006.8	.	6.9	7.6	09	16.2	-	-
28	5.1	5.9	4.4	4.0	7.8	89	1009.1	.	8.0	7.6	09	5.5	-	-
29	5.6	6.4	4.8	4.3	5.6	62	1018.6	.	5.3	4.9	08	-	-	-
30	3.2	6.3	- 2.1	- 4.8	5.6	73	1025.3	.	4.3	1.3	04	-	-	-
31	1.0	4.6	- 2.3	- 7.1	4.9	75	1029.7	.	1.5	0.5	01	-	-	-

KOSZALIN

DNI	TEMPERATURA POWIETRZA				PRĘŻNOŚĆ PARY WODNEJ	WILGOTNOŚĆ WZGLĘDNA	CIŚNIENIE ATMOSFERYCZNE	USŁONECZNIENIE	ZACHMURZENIE	WIATR		OPAD	ŚNIEG	
	T	Max	Min	T_g	e	U	P	S	N	v	v_{max}	R_d	s_h	s_g
1	12.1	18.9	5.2	2.1	12.3	87	1001.1	4.6	4.3	1.8	02	–	–	–
2	13.1	17.9	10.0	8.7	13.6	90	996.6	0.6	3.9	3.3	05	–	–	–
3	16.3	21.3	10.7	9.3	14.5	79	995.3	3.8	5.5	4.9	08	–	–	–
4	20.1	27.3	14.9	13.5	14.8	65	999.6	6.6	3.1	5.3	07	–	–	–
5	15.2	21.9	13.0	12.4	14.9	87	1008.3	6.7	3.5	3.4	05	0.1	–	–
6	13.3	16.6	11.7	11.3	13.5	89	1017.8	0.7	7.4	2.1	05	–	–	–
7	16.5	22.6	12.1	10.2	15.6	84	1016.5	7.3	3.0	4.6	06	–	–	–
8	17.1	23.6	14.0	12.7	15.4	80	1010.9	5.3	1.5	4.1	06	0.1	–	–
9	13.3	16.7	12.2	9.1	14.8	97	1009.0	–	8.0	2.3	04	0.2	–	–
10	11.6	13.6	10.1	11.1	12.3	90	1013.9	–	8.0	3.4	04	0.4	–	–
11	11.6	13.8	9.4	8.5	12.8	94	1013.7	–	8.0	3.0	05	1.4	–	–
12	9.9	13.5	7.8	8.3	11.6	95	1014.6	1.6	5.4	1.5	03	–	–	–
13	8.7	11.9	5.6	1.4	9.3	83	1015.4	0.7	5.1	4.6	08	–	–	–
14	7.8	13.7	3.8	1.1	6.8	67	1018.0	9.4	0.6	4.3	08	–	–	–
15	6.2	8.5	3.6	2.5	8.0	84	1010.8	1.7	5.3	6.8	09	–	–	–
16	11.4	16.9	7.4	7.1	12.1	90	1003.9	4.4	5.0	3.8	06	0.1	–	–
17	12.5	15.7	10.3	9.2	13.0	90	1004.5	1.9	6.9	2.5	06	–	–	–
18	10.8	15.4	8.9	6.3	12.3	95	1007.0	3.0	4.9	1.6	04	–	–	–
19	12.3	15.7	6.7	2.6	13.6	95	1004.1	0.7	7.0	1.9	04	0.1	–	–
20	13.8	17.6	11.6	8.9	13.8	88	1000.9	1.3	6.9	2.8	04	0.1	–	–
21	10.6	15.2	7.0	6.3	11.4	89	1007.1	3.3	5.3	3.1	05	0.9	–	–
22	9.9	11.9	8.9	8.5	11.4	93	1008.6	–	6.3	4.0	06	3.5	–	–
23	9.3	14.4	5.6	4.6	10.6	90	1000.1	–	6.9	5.9	09	7.2	–	–
24	8.1	11.4	6.4	6.0	9.7	89	998.9	1.2	6.4	5.3	08	–	–	–
25	6.7	8.7	5.3	4.1	9.5	97	1001.2	–	7.3	2.3	04	–	–	–
26	5.7	10.6	1.2	– 1.3	8.6	94	1001.2	5.0	3.3	1.1	03	–	–	–
27	5.1	7.7	1.3	– 0.9	7.5	86	1003.2	–	5.4	5.5	08	8.0	–	–
28	5.6	6.9	5.0	4.4	7.5	82	1007.8	–	7.5	7.3	10	2.0	–	–
29	4.8	6.6	2.8	– 0.3	6.8	79	1017.1	0.2	7.0	2.4	05	0.3	–	–
30	3.1	7.1	0.0	– 1.1	6.1	81	1022.5	7.7	3.5	0.6	02	–	–	–
31	0.5	6.1	– 3.4	– 6.0	4.6	75	1026.1	8.3	0.9	2.0	03	–	–	–

KOŁOBRZEG

DNI	TEMPERATURA POWIETRZA				PRĘŻNOŚĆ PARY WODNEJ	WILGOTNOŚĆ WZGLĘDNA	CIŚNIENIE ATMOSFERYCZNE	USŁONECZNIENIE	ZACHMURZENIE	WIATR		OPAD	ŚNIEG	
	T	Max	Min	T_g	e	U	P	S	N	v	v_{max}	R_d	s_h	s_g
1	11.1	15.6	6.2	1.5	12.1	91	1004.3	4.7	5.6	2.1	03	–	–	–
2	13.4	17.7	10.3	7.4	13.8	90	999.7	1.3	5.3	2.6	06	–	–	–
3	16.7	21.5	11.2	8.0	14.9	79	997.8	3.8	6.1	3.4	06	–	–	–
4	20.2	25.9	16.5	14.2	15.6	67	1002.3	6.1	3.6	3.4	06	–	–	–
5	15.1	19.2	12.7	9.8	15.1	88	1011.6	4.4	4.6	3.6	06	0.0	–	–
6	13.4	15.7	12.2	11.7	13.8	90	1020.7	0.3	6.4	3.9	06	–	–	–
7	16.8	23.7	12.5	10.5	16.1	85	1019.1	7.0	3.6	3.3	04	–	–	–
8	16.6	23.6	13.4	10.7	15.9	85	1013.8	4.9	2.4	2.4	04	0.3	–	–
9	13.6	15.4	12.4	7.5	14.9	96	1012.1	–	8.0	1.8	03	0.2	–	–
10	11.9	13.8	9.9	10.5	12.8	92	1016.9	–	7.9	3.9	06	1.3	–	–
11	11.7	14.8	9.5	8.5	13.1	95	1016.6	–	8.0	2.6	04	1.5	–	–
12	10.0	14.3	7.5	5.0	11.6	95	1017.9	2.3	4.3	1.6	02	–	–	–
13	9.5	11.8	5.5	1.6	9.9	84	1018.7	0.9	6.6	5.4	07	–	–	–
14	7.9	13.9	3.8	1.4	7.1	70	1020.9	9.4	0.9	4.4	06	–	–	–
15	6.6	8.7	3.1	0.8	8.7	88	1013.7	–	5.1	4.3	06	–	–	–
16	10.8	16.5	7.4	5.2	12.1	93	1006.8	3.7	6.0	2.6	04	0.4	–	–
17	12.6	15.8	10.5	8.4	13.1	90	1007.6	2.0	6.9	2.1	04	–	–	–
18	10.2	14.4	8.8	4.8	12.2	98	1010.2	1.7	6.1	1.3	02	–	–	–
19	11.0	15.9	5.3	0.4	12.9	97	1007.2	–	6.1	1.4	03	–	–	–
20	12.7	15.4	9.5	5.2	13.7	94	1004.1	–	7.1	2.0	03	0.0	–	–
21	10.4	15.5	6.4	2.2	11.4	91	1010.3	2.4	5.3	2.1	03	2.1	–	–
22	10.2	12.4	9.2	7.4	11.5	93	1011.9	–	6.6	2.9	05	2.7	–	–
23	9.5	14.9	6.5	4.3	11.0	92	1002.9	–	6.8	5.1	09	8.3	–	–
24	8.8	11.4	7.5	6.5	9.9	87	1002.3	1.5	6.4	3.8	06	–	–	–
25	6.8	9.7	5.9	4.4	9.3	94	1004.5	–	7.3	1.9	03	–	–	–
26	5.7	9.9	1.5	– 1.7	8.8	95	1004.6	5.1	4.1	1.4	02	–	–	–
27	6.2	8.8	3.3	0.8	7.9	84	1006.6	–	5.1	6.9	09	3.0	–	–
28	7.1	8.4	6.5	5.0	7.9	78	1011.5	–	7.5	8.1	09	2.2	–	–
29	6.0	8.1	4.5	3.6	6.8	73	1020.7	0.5	7.1	4.9	08	2.9	–	–
30	3.6	7.9	1.6	0.8	6.7	84	1025.8	6.4	4.1	1.6	03	–	–	–
31	– 0.2	5.9	– 3.8	– 8.9	4.6	78	1029.2	7.9	0.5	1.3	02	–	–	–

ELBLĄG

DNI	TEMPERATURA POWIETRZA				PRĘŻNOŚĆ PARY WODNEJ	WILGOTNOŚĆ WZGLĘDNA	CIŚNIENIE ATMOSFERYCZNE	USŁONECZNIENIE	ZACHMURZENIE	WIATR		OPAD	ŚNIEG	
	T	Max	Min	T_g	e	U	P	S	N	v	v_{max}	R_d	s_h	s_g
1	14.2	18.8	7.9	4.2	13.0	80	1001.6	.	4.5	2.5	04	–	–	–
2	15.1	19.6	11.7	10.4	15.4	90	996.9	.	5.0	2.9	04	–	–	–
3	16.3	22.4	11.6	7.0	14.7	80	996.8	.	5.1	4.3	06	–	–	–
4	19.0	26.5	13.9	10.7	15.2	71	1001.6	.	3.6	4.0	08	–	–	–
5	17.2	24.3	13.5	11.5	15.8	82	1007.4	.	1.1	3.3	04	–	–	–
6	13.1	15.6	12.9	11.6	14.2	95	1016.7	.	8.0	1.8	04	–	–	–
7	15.5	21.3	11.5	11.3	15.6	89	1018.0	.	4.0	2.4	04	–	–	–
8	17.0	19.9	13.9	11.7	15.2	79	1012.7	.	3.9	2.8	04	–	–	–
9	13.7	14.4	11.8	9.9	14.4	92	1007.9	.	5.0	1.0	02	0.0	–	–
10	11.4	13.9	9.5	9.4	12.3	91	1012.9	.	7.6	2.1	04	0.0	–	–
11	9.9	12.6	6.2	5.4	11.4	92	1014.3	.	7.3	3.8	05	1.2	–	–
12	9.5	13.2	6.5	4.3	11.7	98	1013.5	.	5.8	0.5	02	–	–	–
13	8.4	10.7	5.9	2.0	9.0	81	1015.1	.	4.8	4.6	09	–	–	–
14	6.0	11.3	2.0	– 0.2	6.6	72	1019.4	.	0.1	5.8	08	–	–	–
15	5.6	11.4	1.8	– 0.1	7.2	79	1013.9	.	3.9	6.5	11	–	–	–
16	11.0	15.9	5.8	4.7	11.3	85	1004.9	.	4.4	3.3	05	–	–	–
17	11.8	14.8	10.4	8.8	13.5	97	1003.7	.	5.6	1.3	02	0.7	–	–
18	13.1	14.5	12.0	10.8	14.3	95	1006.5	.	8.0	0.9	02	0.5	–	–
19	14.7	17.4	12.9	11.4	15.2	91	1004.6	.	7.1	2.3	04	–	–	–
20	14.8	19.4	11.4	9.6	13.6	81	1001.9	.	4.5	3.6	05	0.0	–	–
21	11.7	15.0	10.5	9.5	12.7	93	1006.8	.	7.6	1.1	02	9.7	–	–
22	10.1	11.9	9.4	6.6	11.9	96	1007.3	.	7.6	2.0	05	2.9	–	–
23	9.6	12.6	7.0	6.1	10.9	91	1001.8	.	7.8	4.9	08	8.3	–	–
24	9.1	13.3	8.2	7.3	9.8	85	997.3	.	6.9	3.3	06	–	–	–
25	6.8	9.5	5.6	2.3	9.4	95	1000.0	.	7.1	0.8	03	–	–	–
26	6.7	9.2	3.7	0.9	8.9	90	1000.3	.	6.5	2.1	07	–	–	–
27	6.9	7.3	3.2	1.9	7.3	85	1001.7	.	6.9	6.5	08	9.7	–	–
28	2.4	5.0	1.6	1.1	6.5	90	1004.2	.	8.0	5.6	10	0.0	–	–
29	2.1	5.6	0.0	– 1.8	5.8	82	1014.1	.	3.5	1.8	05	–	–	–
30	0.5	4.8	– 3.0	– 7.4	4.7	75	1021.0	.	0.4	2.5	03	–	–	–
31	– 0.1	4.1	– 3.8	– 8.7	4.4	74	1025.7	.	0.0	2.6	04	–	–	–

SUWAŁKI

DNI	TEMPERATURA POWIETRZA				PRĘŻNOŚĆ PARY WODNEJ	WILGOTNOŚĆ WZGLĘDNA	CIŚNIENIE ATMOSFERYCZNE	USŁONECZNIENIE	ZACHMURZENIE	WIATR		OPAD	ŚNIEG	
	T	Max	Min	T_g	e	U	P	S	N	v	v_{max}	R_d	s_h	s_g
1	10.2	18.4	2.0	– 1.5	10.6	84	988.9	8.0	2.3	1.9	03	1.4	–	–
2	12.8	17.0	9.7	6.1	14.2	96	984.1	0.2	6.4	1.6	04	2.4	–	–
3	14.1	19.4	7.7	5.5	14.4	90	985.3	5.8	6.1	2.4	04	–	–	–
4	17.2	23.5	10.4	7.9	15.3	79	990.1	8.9	2.8	4.4	08	–	–	–
5	16.8	24.0	12.2	10.7	15.5	83	994.0	9.4	1.1	3.3	07	–	–	–
6	11.3	16.2	9.4	7.0	13.3	99	1001.4	–	7.0	2.4	04	0.0	–	–
7	11.1	12.8	9.2	9.3	13.2	100	1005.7	–	8.0	1.6	02	–	–	–
8	14.2	22.2	7.6	4.3	11.7	76	1001.4	7.7	1.8	3.4	08	–	–	–
9	15.5	21.4	10.7	6.4	13.6	78	993.9	8.7	2.4	2.6	05	1.6	–	–
10	9.9	14.2	8.2	8.6	11.1	89	997.3	–	6.9	2.5	05	0.0	–	–
11	6.6	10.7	1.0	– 0.9	8.2	84	1002.3	0.8	5.4	4.1	05	5.7	–	–
12	10.4	12.4	7.7	9.4	11.4	90	998.5	–	6.9	1.3	02	–	–	–
13	6.9	9.8	4.9	2.5	7.9	79	1000.3	0.7	5.8	3.3	06	–	–	–
14	2.8	7.6	– 0.2	– 2.2	5.9	79	1006.0	9.2	2.0	3.9	07	–	–	–
15	1.4	5.2	– 2.3	– 4.6	5.6	84	1003.5	3.6	3.1	4.5	08	–	–	–
16	7.1	12.0	1.9	0.8	8.6	85	993.8	2.5	5.9	3.8	05	–	–	–
17	11.0	14.8	5.6	2.0	12.3	92	990.0	1.6	5.5	2.5	05	–	–	–
18	12.7	16.3	10.4	10.3	14.0	95	992.9	–	8.0	1.5	02	0.0	–	–
19	11.4	16.5	9.7	8.4	12.7	94	992.1	1.9	5.4	1.3	02	0.0	–	–
20	10.4	14.0	7.2	4.1	11.9	95	990.6	1.7	6.8	2.9	04	–	–	–
21	10.9	13.4	8.7	4.0	12.0	92	993.0	0.2	7.8	1.4	02	17.6	–	–
22	10.1	11.6	9.6	8.3	11.5	93	992.2	0.3	7.6	3.6	07	0.2	–	–
23	9.4	11.4	7.6	6.9	10.1	86	989.9	0.4	7.8	5.3	09	9.4	–	–
24	9.1	12.6	7.5	7.7	9.7	83	981.6	1.0	7.1	5.8	09	0.0	–	–
25	6.5	9.5	5.1	4.0	8.5	88	984.9	1.0	5.3	1.9	03	–	–	–
26	4.8	6.1	3.6	0.6	8.2	95	985.6	–	7.0	2.9	05	0.0	–	–
27	5.1	6.7	4.4	4.3	6.8	77	987.9	0.1	7.6	5.9	08	16.7	–	–
28	1.0	5.2	– 0.2	1.0	6.0	91	987.3	–	8.0	5.3	06	3.4	–	–
29	– 1.2	1.0	– 2.6	– 2.0	4.7	84	996.8	4.1	4.6	3.4	06	–	–	–
30	– 2.0	0.8	– 4.4	– 7.5	4.2	80	1004.7	8.3	0.8	3.1	06	–	–	–
31	– 3.4	0.3	– 5.9	– 9.5	3.7	78	1011.3	8.5	0.1	2.3	04	–	–	–

Tablica II

K Ę T R Z Y N

DNI	TEMPERATURA POWIETRZA				PRĘŻNOŚĆ PARY WODNEJ	WILGOTNOŚĆ WZGLĘDNA	CIŚNIENIE ATMOSFERYCZNE	USŁONECZNIENIE	ZACHMURZENIE	WIATR		OPAD	ŚNIEG	
	T	Max	Min	T_g	e	U	P	S	N	v	v_{max}	R_d	s_h	s_g
1	11.6	18.6	4.5	2.5	12.0	86	996.2	.	2.9	1.4	03	2.2	-	-
2	14.3	17.7	11.6	10.5	15.1	92	991.7	.	4.6	1.5	03	-	-	-
3	15.6	21.7	9.3	8.3	14.9	84	992.2	.	2.0	3.6	07	-	-	-
4	18.4	25.0	12.3	11.0	15.5	75	996.9	.	1.0	3.5	05	-	-	-
5	17.5	24.4	13.2	11.4	16.7	84	1001.6	.	0.0	2.5	05	-	-	-
6	11.5	16.8	10.3	9.2	13.4	99	1010.2	.	8.0	1.6	03	0.0	-	-
7	12.2	14.5	10.6	10.5	14.1	99	1013.0	.	8.0	2.0	03	-	-	-
8	15.9	20.5	11.5	8.6	14.4	81	1008.0	.	4.1	2.6	04	-	-	-
9	14.8	20.3	11.7	10.2	14.7	88	1001.8	.	3.3	1.6	04	-	-	-
10	10.7	13.3	8.3	11.3	12.0	92	1006.1	.	6.0	2.5	04	-	-	-
11	8.4	12.1	4.7	3.3	10.0	89	1009.0	.	7.4	3.6	05	0.2	-	-
12	11.5	15.0	10.5	10.3	12.3	90	1006.9	.	5.6	1.5	03	-	-	-
13	7.5	11.0	5.5	3.5	8.6	83	1008.9	.	5.8	2.8	04	-	-	-
14	4.6	9.5	1.0	- 1.1	6.8	81	1013.7	.	0.0	3.0	05	-	-	-
15	3.5	6.7	- 0.8	- 1.7	6.5	83	1009.7	.	1.6	4.4	07	-	-	-
16	8.8	13.4	4.4	3.4	10.0	87	1000.2	.	2.9	2.1	06	-	-	-
17	11.5	14.5	8.1	6.8	13.1	96	997.5	.	5.6	2.1	04	-	-	-
18	13.0	14.5	11.9	11.4	14.7	98	1000.4	.	8.0	1.0	02	2.7	-	-
19	12.9	15.7	11.4	11.1	14.2	96	999.3	.	5.0	1.8	03	0.6	-	-
20	12.1	16.6	8.8	7.9	13.1	92	997.3	.	2.1	2.4	04	-	-	-
21	10.5	13.3	9.1	6.9	12.3	96	1000.7	.	5.3	1.8	03	8.3	-	-
22	9.9	11.8	7.1	6.5	11.7	95	1000.3	.	7.6	3.6	05	1.3	-	-
23	9.3	11.6	6.6	5.0	10.7	91	997.6	.	6.5	5.1	08	8.0	-	-
24	8.9	12.0	7.4	6.9	10.0	88	990.5	.	6.0	5.5	08	-	-	-
25	7.3	10.5	5.5	4.3	9.6	94	993.2	.	7.3	2.0	04	-	-	-
26	6.2	8.2	4.5	1.8	8.9	94	993.8	.	6.9	2.1	03	-	-	-
27	5.8	7.6	4.6	3.7	7.7	84	995.5	.	7.9	4.1	05	12.6	-	-
28	1.7	5.0	- 0.1	1.7	6.6	95	996.4	.	8.0	4.5	06	0.8	-	-
29	- 0.1	2.2	- 1.1	- 1.4	5.3	88	1006.6	.	4.0	2.4	03	-	-	-
30	- 2.0	2.4	- 5.8	- 7.3	4.5	86	1013.9	.	0.1	1.3	03	-	-	-
31	- 2.4	2.2	- 5.6	- 7.8	4.2	83	1019.3	.	0.0	1.8	05	-	-	-

S W I N O U J Ś C I E

Październik 1966

DNI	TEMPERATURA POWIETRZA				PRĘŻNOŚĆ PARY WODNEJ	WILGOTNOŚĆ WZGLĘDNA	CIŚNIENIE ATMOSFERYCZNE	USŁONECZNIENIE	ZACHMURZENIE	WIATR		OPAD	ŚNIEG	
	T	Max	Min	T_g	e	U	P	S	N	v	v_{max}	R_d	s_h	s_g
1	11.3	12.8	7.2	6.0	12.3	91	1003.8	3.5	6.0	1.0	01	-	-	-
2	13.9	18.6	10.8	5.9	13.7	87	999.1	4.3	4.3	1.8	03	-	-	-
3	16.7	21.1	12.1	8.1	15.0	79	997.1	3.3	5.8	3.1	04	-	-	-
4	19.3	25.1	15.7	13.4	15.8	72	1001.6	7.8	3.4	2.5	04	-	-	-
5	14.2	19.3	12.8	9.9	15.5	96	1011.8	-	6.3	2.9	05	0.5	-	-
6	13.6	15.6	12.7	12.2	14.6	94	1019.8	-	6.0	4.9	07	-	-	-
7	16.8	22.1	12.8	9.4	16.6	87	1018.0	5.2	3.9	2.8	04	-	-	-
8	16.7	21.7	14.2	12.5	16.1	85	1013.2	8.3	2.4	2.1	04	-	-	-
9	14.6	16.3	13.1	13.0	15.3	92	1011.9	-	8.0	0.5	01	0.4	-	-
10	12.9	15.1	11.8	12.4	14.2	95	1016.0	-	8.0	5.6	07	2.1	-	-
11	12.9	16.9	11.5	11.1	13.7	92	1016.0	2.5	4.9	2.0	03	0.8	-	-
12	11.0	13.4	8.2	4.5	12.0	92	1017.6	0.5	4.8	1.4	03	-	-	-
13	10.7	12.5	8.7	8.1	10.8	84	1017.6	-	5.6	8.0	09	-	-	-
14	9.4	14.4	5.7	4.2	8.4	72	1019.5	7.6	1.6	5.9	09	-	-	-
15	9.4	11.3	7.6	7.0	10.4	88	1011.9	-	7.0	4.4	06	-	-	-
16	10.8	13.4	8.7	7.9	12.7	98	1005.9	0.4	6.6	2.4	04	1.4	-	-
17	13.0	16.1	11.1	9.9	13.2	89	1007.0	5.3	4.4	1.3	02	-	-	-
18	10.8	13.5	8.5	6.0	12.3	95	1009.4	4.3	3.3	2.0	03	-	-	-
19	11.9	14.6	8.6	5.3	13.3	95	1006.6	-	5.0	1.6	02	0.0	-	-
20	11.6	13.6	10.0	6.0	13.3	97	1004.1	-	6.0	2.1	07	0.1	-	-
21	10.8	13.4	8.1	6.5	12.1	93	1009.3	-	5.5	1.5	02	5.0	-	-
22	10.5	12.3	9.4	9.3	11.3	90	1011.9	1.0	5.5	2.4	04	1.4	-	-
23	10.1	15.2	7.7	6.0	11.3	91	1002.4	0.2	7.3	3.6	06	9.2	-	-
24	8.5	10.6	6.7	5.3	9.9	89	1002.7	1.8	5.0	2.9	05	-	-	-
25	6.5	9.4	5.3	5.0	9.5	98	1004.5	-	6.6	1.5	03	-	-	-
26	6.7	9.8	1.9	- 0.9	9.0	91	1004.1	8.1	4.3	1.6	04	-	-	-
27	8.3	9.6	6.0	5.5	8.6	79	1006.3	-	4.9	8.4	10	0.0	-	-
28	8.3	8.0	7.2	6.9	8.1	74	1012.4	-	7.5	10.9	11	1.0	-	-
29	6.8	8.3	5.1	4.3	6.7	68	1020.8	1.3	7.0	6.0	08	0.1	-	-
30	5.3	7.1	3.4	2.0	7.1	80	1025.3	2.4	4.4	3.0	05	0.2	-	-
31	1.7	5.3	- 2.5	- 2.5	5.3	78	1028.3	7.0	0.1	1.1	02	-	-	-

M I K O Ł A J K I

DNI	TEMPERATURA POWIETRZA				PRĘŻNOŚĆ PARY WODNEJ	WILGOTNOŚĆ WZGLĘDNA	CIŚNIENIE ATMOSFERYCZNE	USŁONECZNIENIE	ZACHMURZENIE	WIATR		OPAD	ŚNIEG	
	T	Max	Min	T_g	e	U	P	S	N	v	v_{max}	R_d	s_h	s_g
1	11.3	18.4	5.0	1.2	12.0	89	991.9	6.2	3.0	2.3	05	0.3	-	-
2	14.5	18.5	11.7	10.0	14.4	89	987.2	3.2	4.1	3.0	04	-	-	-
3	15.3	21.6	9.9	8.2	13.9	81	988.2	8.0	2.8	4.5	08	-	-	-
4	17.2	23.9	12.3	10.9	14.9	77	993.2	9.4	2.3	4.8	06	-	-	-
5	17.4	24.2	13.3	11.9	15.8	81	997.6	9.6	0.5	3.6	06	-	-	-
6	12.3	16.9	11.7	9.7	14.3	100	1005.4	-	7.0	2.3	03	0.0	-	-
7	12.1	13.9	11.0	11.1	14.1	100	1008.6	-	7.0	2.6	04	-	-	-
8	15.3	20.6	10.8	8.3	13.8	81	1003.8	5.5	3.5	3.3	05	0.1	-	-
9	15.6	21.9	12.3	10.6	14.3	82	997.2	8.6	2.9	3.3	05	0.0	-	-
10	11.2	13.2	9.2	8.3	12.3	91	1001.2	0.0	7.8	3.5	06	0.0	-	-
11	9.1	11.9	5.8	5.9	10.1	86	1004.7	-	8.0	5.4	08	0.1	-	-
12	11.6	14.3	9.7	9.0	12.1	89	1002.2	5.2	4.8	2.1	06	0.0	-	-
13	7.4	10.6	5.6	3.9	8.6	85	1003.8	0.3	5.9	2.8	04	-	-	-
14	4.6	9.1	1.0	- 0.6	6.4	77	1008.9	9.7	0.5	4.8	08	-	-	-
15	3.2	6.9	0.3	- 0.9	6.4	83	1005.5	4.6	2.4	7.6	09	-	-	-
16	8.7	14.3	3.0	3.2	10.1	89	996.0	3.5	4.5	4.1	06	-	-	-
17	12.2	15.5	9.9	7.4	13.4	94	993.5	-	5.8	2.0	04	-	-	-
18	12.3	13.8	11.7	11.2	14.1	99	996.2	-	8.0	1.3	02	3.6	-	-
19	11.9	15.8	10.9	10.2	13.4	96	995.0	2.7	4.9	2.1	04	2.2	-	-
20	11.4	15.6	9.0	7.8	12.4	93	993.1	5.9	2.4	3.9	05	0.5	-	-
21	10.4	13.0	8.6	6.2	12.1	96	996.4	-	4.8	1.5	03	1.8	-	-
22	10.4	12.1	8.4	6.9	12.0	95	999.9	0.2	7.3	3.0	05	1.4	-	-
23	10.2	12.4	7.3	6.3	11.1	90	993.0	0.8	6.6	6.0	08	7.6	-	-
24	9.0	13.0	6.7	6.0	10.0	87	986.5	0.4	6.4	4.4	08	-	-	-
25	7.5	10.4	6.0	5.0	9.4	91	989.0	0.9	7.3	1.8	03	-	-	-
26	6.6	8.4	5.0	4.4	9.2	94	989.0	-	7.1	2.1	04	0.9	-	-
27	5.8	7.1	5.0	5.1	7.8	85	990.4	-	8.0	4.1	05	10.5	-	-
28	2.4	5.2	1.3	0.4	6.9	94	991.2	-	8.0	4.3	05	2.0	-	-
29	0.0	2.7	- 1.2	- 3.9	5.3	86	1001.4	5.7	4.4	3.9	06	-	-	-
30	- 1.7	3.3	- 4.7	- 6.2	4.4	84	1008.6	8.5	0.4	2.5	05	-	-	-
31	- 2.3	1.8	- 5.2	- 7.6	4.2	82	1014.5	8.8	0.6	3.6	05	-	-	-

R E S K O

DNI	TEMPERATURA POWIETRZA				PRĘŻNOŚĆ PARY WODNEJ	WILGOTNOŚĆ WZGLĘDNA	CIŚNIENIE ATMOSFERYCZNE	USŁONECZNIENIE	ZACHMURZENIE	WIATR		OPAD	ŚNIEG	
	T	Max	Min	T_g	e	U	P	S	N	v	v_{max}	R_d	s_h	s_g
1	12.2	19.4	4.8	2.0	12.2	87	998.7	3.4	5.4	0.8	02	-	-	-
2	13.4	17.2	10.4	8.2	13.8	90	994.6	1.3	4.0	1.8	02	-	-	-
3	16.6	21.4	11.8	9.9	14.9	80	993.2	4.3	5.0	3.3	06	-	-	-
4	20.6	27.2	14.6	13.4	15.4	66	997.9	8.0	3.5	3.3	05	-	-	-
5	16.2	21.4	13.6	10.9	15.9	87	1006.0	5.8	3.1	1.8	02	-	-	-
6	14.0	17.5	11.8	11.7	14.7	92	1014.4	-	6.6	1.9	04	-	-	-
7	17.0	23.4	13.0	10.1	16.6	86	1013.3	6.3	3.6	3.6	05	-	-	-
8	17.3	23.2	13.5	11.1	16.0	83	1008.1	4.9	2.4	2.1	04	0.1	-	-
9	14.1	17.7	13.0	11.3	15.3	95	1006.5	-	8.0	0.6	02	0.0	-	-
10	12.8	14.7	11.9	11.6	13.5	92	1010.7	-	6.0	2.0	04	0.3	-	-
11	12.3	14.4	10.6	10.1	13.7	96	1010.8	-	8.0	1.9	03	0.4	-	-
12	8.7	13.2	5.1	3.2	11.2	99	1012.1	0.2	4.9	0.4	01	-	-	-
13	9.0	13.3	5.6	1.9	9.8	86	1011.6	1.1	5.0	3.1	06	-	-	-
14	8.1	13.8	2.5	0.6	7.5	71	1014.3	8.5	0.5	4.1	06	-	-	-
15	7.2	9.2	4.4	3.1	9.2	90	1007.4	-	5.8	4.3	06	-	-	-
16	10.8	16.3	7.0	6.0	12.4	96	1001.2	2.9	6.0	1.9	03	-	-	-
17	13.1	16.4	10.4	7.5	13.0	87	1002.2	2.3	7.3	1.5	03	-	-	-
18	10.6	13.8	8.5	7.9	12.4	96	1004.4	0.4	5.4	0.8	02	-	-	-
19	11.0	16.0	5.0	2.0	12.7	95	1001.5	-	6.3	0.8	03	-	-	-
20	12.2	15.4	8.5	6.5	13.7	96	998.8	-	6.9	1.3	03	0.0	-	-
21	10.1	14.3	5.5	2.8	11.5	93	1004.5	1.6	4.8	1.4	03	8.9	-	-
22	9.6	13.3	8.3	8.9	11.6	97	1006.7	-	6.0	2.1	05	3.3	-	-
23	9.6	14.6	6.6	4.6	11.1	92	998.1	-	6.9	3.5	08	11.0	-	-
24	8.0	11.6	6.8	6.0	9.9	92	997.5	0.4	6.4	1.6	03	-	-	-
25	6.4	9.1	4.9	1.9	9.4	97	999.2	-	7.5	0.6	01	-	-	-
26	5.2	11.3	0.8	- 0.4	8.3	93	998.7	6.7	3.9	0.9	02	-	-	-
27	4.7	7.0	1.9	- 1.9	7.8	92	1000.3	-	5.6	3.6	06	7.3	-	-
28	5.6	6.9	4.8	4.1	7.9	87	1005.2	-	7.8	3.6	05	0.8	-	-
29	4.2	6.2	2.0	- 1.5	7.2	87	1014.6	0.5	6.8	1.4	02	0.7	-	-
30	2.8	7.6	- 0.5	- 0.4	6.4	87	1019.6	5.3	3.8	0.5	02	-	-	-
31	- 1.0	5.9	- 5.1	- 8.2	4.5	82	1023.0	6.2	0.0	1.1	03	-	-	-

Tablica II

OLSZTYN - DAJTKI

DNI	TEMPERATURA POWIETRZA				PRĘŻNOŚĆ PARY WODNEJ	WILGOTNOŚĆ WZGLĘDNA	CIŚNIENIE ATMOSFERYCZNE	USŁONECZNIENIE	ZACHMURZENIE	WIATR		OPAD	ŚNIEG	
	T	Max	Min	T_0	e	U	P	S	N	v	v_{max}	R_d	s_h	s_g
1	12.2	18.9	3.2	- 0.2	12.6	87	990.6	.	4.5	1.8	03	3.2	-	-
2	14.7	20.2	11.6	8.3	15.6	93	986.3	.	4.3	2.0	03	-	-	-
3	16.0	21.9	9.0	5.4	14.8	83	986.8	.	3.0	3.4	06	-	-	-
4	18.7	25.9	12.6	10.9	15.1	73	991.7	.	2.0	3.5	05	-	-	-
5	17.7	24.7	12.0	7.3	15.9	81	996.4	.	0.0	3.3	06	-	-	-
6	12.8	16.3	11.3	9.4	14.7	100	1004.5	.	8.0	1.9	03	0.1	-	-
7	14.0	19.0	10.9	10.9	15.3	96	1007.0	.	4.0	1.6	03	-	-	-
8	15.7	19.8	9.4	4.9	15.1	85	1002.0	.	4.6	2.8	05	-	-	-
9	14.4	18.1	10.8	9.8	14.3	88	996.7	.	1.0	1.9	03	-	-	-
10	11.5	13.0	9.6	8.3	12.8	94	1000.5	.	8.0	2.1	03	-	-	-
11	10.1	12.4	7.8	5.7	11.5	92	1003.1	.	8.0	3.1	05	0.6	-	-
12	11.1	14.1	8.8	5.6	12.4	93	1001.6	.	4.9	0.6	01	-	-	-
13	7.8	10.6	4.1	2.4	9.1	86	1002.6	.	5.9	3.9	06	-	-	-
14	5.2	10.2	0.1	- 1.7	6.7	78	1007.2	.	0.0	3.4	05	-	-	-
15	4.2	7.4	- 0.2	- 2.8	7.1	86	1003.3	.	3.8	4.3	06	-	-	-
16	10.3	16.6	4.8	3.8	11.1	88	994.3	.	4.8	3.3	04	-	-	-
17	11.8	14.3	8.6	3.3	13.6	98	992.6	.	5.9	1.9	03	0.0	-	-
18	13.0	15.1	11.4	10.7	15.0	100	995.3	.	8.0	1.3	02	2.7	-	-
19	13.5	17.1	11.4	10.5	14.9	96	993.8	.	5.4	1.5	03	-	-	-
20	13.0	18.1	8.6	5.6	13.4	90	991.6	.	2.9	2.0	02	0.5	-	-
21	11.2	14.2	9.4	8.2	12.8	96	995.4	.	7.1	1.3	03	18.8	-	-
22	9.9	11.4	7.9	4.8	11.7	97	995.7	.	7.6	2.5	04	2.3	-	-
23	9.9	12.1	6.6	5.4	11.2	92	991.7	.	7.3	4.4	07	9.4	-	-
24	8.9	13.3	6.9	7.0	9.9	87	986.1	.	6.9	4.1	05	-	-	-
25	7.5	10.2	5.6	4.4	9.6	93	988.5	.	7.5	1.5	03	-	-	-
26	7.0	8.6	5.0	4.0	9.5	96	988.3	.	7.9	2.3	04	0.4	-	-
27	6.0	7.0	4.5	5.2	8.4	90	989.3	.	8.0	5.5	07	13.2	-	-
28	2.2	5.2	0.2	0.7	7.0	98	990.9	.	8.0	4.5	05	0.2	-	-
29	0.8	3.7	- 1.2	- 4.6	5.3	83	1001.2	.	3.6	3.0	04	-	-	-
30	- 1.0	3.6	- 4.6	- 7.0	4.7	83	1008.0	.	0.3	2.1	03	-	-	-
31	- 2.0	3.1	- 6.0	-10.6	4.3	82	1013.2	.	0.1	2.1	05	0.0	-	-

SZCZECINEK

Październik 1966

DNI	TEMPERATURA POWIETRZA				PRĘŻNOŚĆ PARY WODNEJ	WILGOTNOŚĆ WZGLĘDNA	CIŚNIENIE ATMOSFERYCZNE	USŁONECZNIENIE	ZACHMURZENIE	WIATR		OPAD	ŚNIEG	
	T	Max	Min	T_0	e	U	P	S	N	v	v_{max}	R_d	s_h	s_g
1	10.4	16.3	3.8	0.0	12.0	93	988.8	2.7	5.0	0.9	02	-	-	-
2	12.8	18.0	9.9	4.2	13.9	94	985.0	0.9	5.3	2.6	04	-	-	-
3	15.4	21.4	11.0	6.6	14.3	82	984.1	4.1	4.8	4.4	06	-	-	-
4	19.4	26.2	14.5	12.6	14.6	67	989.0	7.9	3.4	4.5	06	-	-	-
5	16.9	24.0	13.0	10.4	15.9	84	995.8	7.1	0.9	2.6	04	-	-	-
6	13.7	16.4	12.3	11.8	14.5	93	1004.7	-	7.9	2.9	04	0.0	-	-
7	15.6	20.9	12.1	11.6	16.0	91	1004.5	4.7	4.0	2.5	04	-	-	-
8	16.1	22.6	10.2	5.6	15.2	84	999.0	3.8	2.3	2.5	05	-	-	-
9	13.1	17.0	10.7	7.0	14.5	96	996.3	-	7.0	1.4	02	0.0	-	-
10	11.9	13.3	10.6	11.9	12.7	91	1000.6	-	8.0	3.6	05	0.6	-	-
11	11.4	13.4	9.8	8.8	13.0	95	1001.2	-	8.0	2.8	04	0.0	-	-
12	9.6	13.4	8.3	7.1	11.8	98	1001.8	-	5.9	1.1	03	-	-	-
13	8.6	10.8	6.6	1.9	9.5	85	1001.7	0.4	6.6	5.8	08	-	-	-
14	6.3	12.2	1.6	- 0.4	7.2	77	1005.0	8.3	0.5	5.0	07	-	-	-
15	4.7	6.8	2.3	- 0.2	8.1	94	998.8	-	5.9	4.6	07	-	-	-
16	8.6	13.4	6.1	5.2	11.0	98	991.8	0.5	6.8	1.3	03	-	-	-
17	12.1	15.7	6.1	3.4	13.2	93	992.4	0.3	7.6	1.4	03	0.2	-	-
18	11.7	13.3	10.9	9.8	13.2	96	994.4	-	7.0	0.9	02	0.2	-	-
19	12.4	15.5	6.8	4.0	14.0	97	991.5	-	6.9	0.9	02	0.0	-	-
20	12.6	16.7	9.1	6.2	13.2	91	988.7	2.9	7.3	2.8	05	1.3	-	-
21	10.3	13.7	7.8	8.0	11.5	92	994.8	1.6	7.5	2.4	04	0.5	-	-
22	9.6	11.2	8.8	7.9	11.2	94	996.5	-	6.5	2.9	05	9.5	-	-
23	8.9	11.3	6.8	4.5	10.6	93	988.6	-	8.0	5.1	09	11.0	-	-
24	8.3	11.6	7.3	6.0	9.6	89	986.9	1.4	6.8	3.9	06	-	-	-
25	6.8	9.5	5.5	3.8	9.4	95	988.5	0.1	7.6	1.3	02	-	-	-
26	5.6	9.1	3.2	1.5	8.7	96	988.1	-	6.3	1.8	03	-	-	-
27	4.8	6.7	3.2	1.5	7.8	91	989.0	-	7.8	6.4	08	9.0	-	-
28	4.3	5.0	3.9	3.3	7.8	93	993.2	-	8.0	7.4	09	4.9	-	-
29	3.6	6.6	2.6	0.9	6.4	81	1003.2	1.9	5.6	2.9	05	-	-	-
30	0.0	5.2	- 3.6	- 7.7	4.8	81	1009.0	6.9	0.9	1.0	03	-	-	-
31	- 1.6	4.0	- 6.4	- 9.6	4.3	80	1012.5	6.1	0.3	1.1	02	-	-	-

CHOJNICE

DNI	TEMPERATURA POWIETRZA				PRĘŻNOŚĆ PARY WODNEJ	WILGOTNOŚĆ WZGLĘDNA	CIŚNIENIE ATMOSFERYCZNE	USŁONECZNIENIE	ZACHMURZENIE	WIATR		OPAD	ŚNIEG	
	T	Max	Min	T_0	e	U	P	S	N	v	v_{max}	R_d	s_h	s_g
1	10.8	15.8	5.4	2.4	12.6	97	984.7	-	5.5	1.4	03	0.0	-	-
2	13.6	19.1	9.7	8.8	14.3	93	980.8	4.4	5.0	2.8	05	8.0	-	-
3	14.7	21.3	9.9	5.3	14.9	90	980.5	5.8	5.0	3.5	07	-	-	-
4	17.8	25.9	12.4	11.1	15.8	80	985.3	8.9	4.4	4.8	06	-	-	-
5	16.7	23.7	11.7	6.7	15.8	84	991.6	9.1	1.0	2.0	03	-	-	-
6	12.8	16.7	12.0	11.1	14.0	95	1000.2	0.5	8.0	2.0	02	0.0	-	-
7	14.5	18.9	11.4	11.4	15.5	94	1000.7	3.2	5.9	2.1	03	0.0	-	-
8	15.5	20.3	12.4	10.4	15.2	87	995.4	1.7	3.0	2.1	03	0.0	-	-
9	12.6	16.7	10.0	7.9	13.6	94	991.9	-	7.0	1.8	03	0.0	-	-
10	11.4	13.2	9.8	11.6	12.5	93	996.3	-	8.0	2.5	04	0.1	-	-
11	10.7	12.3	9.1	8.7	12.4	96	997.1	-	8.0	2.5	04	0.1	-	-
12	10.1	13.3	8.2	4.2	11.9	96	997.4	1.0	4.6	1.5	02	0.0	-	-
13	7.9	9.9	6.3	2.3	9.4	89	997.3	0.2	6.1	4.8	07	-	-	-
14	5.7	11.0	1.1	- 0.3	7.2	81	1001.1	9.3	0.0	3.8	05	-	-	-
15	3.8	5.9	1.1	0.4	7.6	95	995.3	-	5.6	3.5	06	0.0	-	-
16	9.7	14.8	5.1	5.1	11.3	94	987.8	2.7	5.8	1.9	03	0.1	-	-
17	11.7	16.6	8.0	4.2	13.0	95	987.8	2.3	8.0	1.6	02	6.2	-	-
18	12.3	14.3	11.0	10.6	14.0	98	990.1	-	8.0	0.3	01	1.0	-	-
19	13.2	15.7	10.4	10.4	14.8	98	987.7	0.2	8.0	1.4	02	0.1	-	-
20	13.1	16.9	11.5	10.6	13.8	92	984.7	5.4	6.0	3.6	05	7.1	-	-
21	10.5	13.7	8.9	8.4	11.8	94	990.8	1.1	7.5	0.8	02	2.0	-	-
22	9.1	10.3	8.3	7.1	11.2	97	991.9	-	7.5	3.1	06	6.2	-	-
23	8.7	12.9	6.6	6.1	10.7	95	984.9	-	8.0	5.9	09	11.5	-	-
24	7.9	11.9	7.3	6.6	9.7	91	982.0	1.9	7.4	5.0	07	0.0	-	-
25	6.5	8.7	5.5	4.4	9.3	96	984.2	-	8.0	1.3	02	0.1	-	-
26	6.1	9.1	4.9	3.2	9.1	97	983.6	-	6.9	1.6	03	0.3	-	-
27	4.0	6.0	3.1	2.7	7.8	96	984.2	-	7.9	5.6	07	8.7	-	-
28	3.1	4.2	2.6	3.0	7.5	98	987.6	-	8.0	4.4	07	6.6	-	-
29	2.9	6.0	1.1	0.3	6.5	87	998.2	5.1	4.3	2.9	04	-	-	-
30	0.0	4.8	- 3.6	- 6.3	5.1	84	1004.0	7.8	0.0	1.4	03	-	-	-
31	- 1.1	3.1	- 3.8	- 7.9	4.9	86	1007.9	8.3	0.0	0.8	01	-	-	-

SZCZECIN - DĄBIE

DNI	TEMPERATURA POWIETRZA				PRĘŻNOŚĆ PARY WODNEJ	WILGOTNOŚĆ WZGLĘDNA	CIŚNIENIE ATMOSFERYCZNE	USŁONECZNIENIE	ZACHMURZENIE	WIATR		OPAD	ŚNIEG	
	T	Max	Min	T_0	e	U	P	S	N	v	v_{max}	R_d	s_h	s_g
1	12.1	19.3	6.1	4.8	12.4	88	1004.1	5.9	5.8	3.5	12	-	-	-
2	14.1	18.9	9.2	6.9	13.3	84	999.8	3.9	3.3	4.3	07	0.0	-	-
3	17.9	21.8	10.6	8.4	15.0	73	998.2	4.0	8.0	6.4	08	-	-	-
4	21.1	26.7	17.0	15.1	15.2	62	1002.8	7.9	3.0	6.3	07	-	-	-
5	16.5	24.0	14.0	13.4	16.0	86	1011.8	4.4	3.4	3.1	05	0.0	-	-
6	14.7	17.8	12.8	12.6	15.5	93	1020.0	0.7	7.0	3.1	05	0.0	-	-
7	17.4	23.6	14.1	12.5	16.8	86	1018.7	6.2	3.8	5.6	07	-	-	-
8	16.9	23.4	14.3	11.6	15.8	83	1013.7	7.0	1.4	3.9	06	0.0	-	-
9	14.6	18.1	13.3	12.1	15.3	92	1012.4	1.6	7.0	2.6	03	0.0	-	-
10	13.6	14.7	12.8	9.4	14.4	92	1015.9	-	8.0	3.1	05	0.5	-	-
11	13.2	15.9	12.3	11.9	14.3	94	1016.7	-	5.9	3.5	05	0.9	-	-
12	9.0	12.8	5.9	6.1	11.3	98	1018.2	-	4.9	2.4	04	-	-	-
13	10.4	12.8	5.9	3.9	10.3	82	1016.8	-	7.4	5.8	08	-	-	-
14	8.6	14.4	4.6	2.8	8.6	78	1019.3	3.6	2.3	6.3	08	-	-	-
15	9.4	11.6	7.5	6.3	10.6	89	1012.5	-	7.0	6.4	10	0.0	-	-
16	10.2	12.8	7.9	6.9	12.2	99	1006.3	-	7.0	3.0	04	0.1	-	-
17	13.5	17.1	9.5	9.6	13.3	86	1007.8	3.3	7.0	3.4	05	-	-	-
18	10.1	13.2	6.7	4.5	11.9	96	1010.0	-	4.9	1.9	03	-	-	-
19	11.7	16.3	5.0	3.9	13.2	96	1006.6	0.2	7.8	2.3	03	-	-	-
20	11.3	13.6	6.9	3.6	12.9	97	1004.1	-	6.8	3.1	06	0.0	-	-
21	10.6	15.0	5.3	2.4	10.8	85	1009.9	1.3	6.5	3.1	05	0.2	-	-
22	10.5	13.0	9.4	9.3	11.2	89	1013.1	0.2	5.8	4.5	06	2.0	-	-
23	10.5	15.8	7.6	6.0	10.9	87	1003.1	-	7.1	5.9	09	12.2	-	-
24	8.9	11.5	7.8	7.1	9.8	86	1003.5	3.6	5.9	4.3	06	0.0	-	-
25	7.8	9.6	6.5	4.9	9.9	94	1004.8	-	7.5	2.0	03	-	-	-
26	7.3	11.3	4.9	3.9	9.2	91	1003.9	3.9	6.5	2.5	04	-	-	-
27	6.1	8.4	4.2	3.5	8.5	90	1005.2	-	7.5	6.6	08	6.1	-	-
28	6.8	8.2	5.4	4.9	8.1	82	1011.2	-	7.6	7.6	08	0.2	-	-
29	5.6	7.2	4.8	2.4	7.5	83	1021.0	-	7.3	5.3	07	0.0	-	-
30	3.9	7.8	1.5	2.2	6.7	82	1025.7	3.5	4.5	2.9	05	-	-	-
31	- 1.6	4.2	- 6.5	- 8.4	4.4	83	1029.2	7.9	0.0	2.6	04	-	-	-

M Ł A W A

DNI	TEMPERATURA POWIETRZA T	Max	Min	T_g	PRĘŻNOŚĆ PARY WODNEJ e	WILGOTNOŚĆ WZGLĘDNA U	CIŚNIENIE ATMOSFERYCZNE P	USŁONECZNIENIE S	ZACHMURZENIE N	WIATR v	v_{max}	OPAD R_d	ŚNIEG s_h	s_g
1	12.2	18.6	6.2	4.3	13.5	93	989.5	.	5.0	2.0	03	0.3	-	-
2	14.1	19.9	11.4	8.3	15.1	94	985.9	.	4.0	0.5	02	-	-	-
3	14.8	22.4	7.4	4.7	13.8	84	986.9	.	2.6	1.6	04	-	-	-
4	17.2	25.6	10.3	6.5	14.5	77	992.0	.	0.5	1.6	04	-	-	-
5	16.8	25.5	10.8	6.9	15.3	83	996.4	.	0.0	1.8	05	-	-	-
6	12.9	16.0	9.8	7.0	14.6	98	1003.4	.	6.0	1.5	03	0.0	-	-
7	14.9	21.4	11.7	11.6	15.7	93	1006.2	.	4.0	2.9	04	-	-	-
8	15.4	21.5	9.8	6.5	14.8	85	1001.6	.	3.5	2.3	03	-	-	-
9	15.5	22.2	9.4	5.9	14.2	83	996.1	.	1.5	1.5	04	-	-	-
10	12.7	16.0	11.7	10.2	13.3	91	999.3	.	8.0	2.4	04	-	-	-
11	10.9	14.3	8.1	8.1	12.1	93	1002.2	.	8.0	3.8	06	9.2	-	-
12	13.2	17.3	12.0	11.6	12.8	85	1000.6	.	4.5	1.6	03	-	-	-
13	8.8	12.4	7.8	7.1	9.5	84	1000.6	.	5.6	5.0	07	-	-	-
14	5.2	10.6	1.5	0.1	6.7	77	1005.6	.	0.3	4.9	07	-	-	-
15	3.3	6.7	- 0.5	- 2.2	7.2	92	1002.5	.	4.5	5.8	09	-	-	-
16	11.6	19.2	5.2	4.6	12.0	87	993.4	.	5.5	3.3	04	-	-	-
17	11.7	14.7	8.2	4.5	13.5	98	992.4	.	5.9	1.4	05	-	-	-
18	12.3	14.4	11.0	11.0	14.2	99	994.4	.	7.9	0.5	01	4.6	-	-
19	13.8	18.4	11.8	10.5	14.8	94	992.7	.	4.6	1.8	04	0.0	-	-
20	12.6	18.3	8.1	6.0	13.5	92	990.9	.	3.6	2.1	04	2.4	-	-
21	11.4	14.4	10.1	8.1	12.6	94	994.7	.	7.6	1.5	03	0.9	-	-
22	10.0	11.3	9.4	8.9	12.0	98	995.9	.	6.8	3.0	05	1.7	-	-
23	8.9	11.8	4.2	4.9	10.8	93	992.0	.	5.9	2.4	05	13.8	-	-
24	8.9	13.4	5.3	7.2	11.0	96	986.3	.	7.3	3.8	06	0.9	-	-
25	7.6	9.8	5.4	4.4	10.0	96	988.1	.	7.9	0.8	02	0.4	-	-
26	6.8	8.0	6.3	5.8	9.5	96	986.4	.	8.0	3.0	08	5.4	-	-
27	5.7	6.7	5.3	5.4	8.9	97	986.5	.	8.0	7.9	09	16.9	-	-
28	3.2	5.9	1.3	1.1	7.7	100	988.8	.	8.0	5.3	06	2.9	-	-
29	1.1	5.2	- 1.3	- 3.8	5.6	85	999.9	.	4.1	3.8	05	-	-	-
30	- 0.7	3.4	- 3.7	- 5.1	4.7	83	1006.4	.	2.0	3.4	05	-	-	-
31	- 2.7	2.2	- 5.3	- 6.9	4.2	84	1012.2	.	1.0	2.5	04	0.5	-	-

B I A Ł Y S T O K

DNI	TEMPERATURA POWIETRZA T	Max	Min	T_g	PRĘŻNOŚĆ PARY WODNEJ e	WILGOTNOŚĆ WZGLĘDNA U	CIŚNIENIE ATMOSFERYCZNE P	USŁONECZNIENIE S	ZACHMURZENIE N	WIATR v	v_{max}	OPAD R_d	ŚNIEG s_h	s_g
1	11.7	20.1	2.9	0.4	12.2	87	991.7	6.1	2.9	0.9	01	0.0	-	-
2	14.3	19.3	11.8	8.2	15.0	92	987.9	0.2	6.0	1.1	02	0.0	-	-
3	14.3	21.2	9.4	7.9	14.6	90	989.7	4.8	5.1	2.1	05	-	-	-
4	17.0	24.3	10.3	6.6	15.4	82	994.7	9.3	0.9	2.5	04	-	-	-
5	17.6	25.4	11.8	9.7	16.0	82	998.6	9.3	0.0	2.9	05	-	-	-
6	15.6	23.0	9.6	7.5	15.9	90	1004.0	8.1	2.0	1.5	03	-	-	-
7	14.9	23.5	11.0	10.8	15.3	91	1008.2	4.9	4.0	0.9	03	-	-	-
8	15.9	22.7	9.2	5.5	11.8	69	1005.0	6.8	2.4	3.5	06	-	-	-
9	16.4	23.1	9.8	8.1	13.2	72	998.2	7.1	4.1	2.5	04	0.0	-	-
10	13.0	17.3	10.4	8.0	12.8	85	999.5	-	7.3	2.8	05	-	-	-
11	9.6	11.6	6.4	6.2	9.8	81	1005.0	-	7.9	3.5	06	2.5	-	-
12	11.0	13.5	9.3	8.9	12.4	95	1001.5	-	7.1	1.8	03	-	-	-
13	7.7	10.8	4.4	1.9	9.1	87	1002.1	0.3	5.6	3.1	06	-	-	-
14	4.2	9.2	0.6	- 1.2	6.4	79	1007.7	8.5	0.3	2.8	04	-	-	-
15	2.6	8.3	- 2.0	- 3.9	6.1	83	1006.6	4.6	2.3	3.8	05	-	-	-
16	9.1	15.9	2.9	1.4	10.1	86	997.4	4.6	4.5	4.3	05	-	-	-
17	13.2	19.0	8.4	6.6	13.0	86	994.1	5.2	4.8	2.6	05	-	-	-
18	11.3	18.4	5.9	3.5	12.4	92	996.0	1.3	4.4	1.3	03	-	-	-
19	11.3	16.8	7.5	4.9	12.1	91	995.3	4.1	4.8	1.8	04	-	-	-
20	10.5	13.8	7.7	3.9	11.8	95	993.9	1.0	3.5	1.6	02	-	-	-
21	11.7	15.7	9.3	5.2	12.8	93	996.3	2.6	6.4	1.1	02	6.1	-	-
22	11.0	12.7	9.6	9.9	12.0	92	996.4	0.9	7.6	2.9	06	-	-	-
23	9.7	12.5	6.9	5.3	10.9	91	995.0	0.9	7.1	3.5	07	0.6	-	-
24	10.1	13.9	7.7	8.3	11.1	90	987.1	-	7.9	3.6	05	1.5	-	-
25	7.5	9.2	6.8	4.8	9.6	93	988.8	0.1	7.9	0.5	01	3.4	-	-
26	6.7	7.9	5.9	5.0	9.4	95	987.4	-	8.0	2.9	04	12.3	-	-
27	6.2	7.1	5.4	5.1	8.8	93	988.8	-	8.0	4.4	07	19.1	-	-
28	3.7	6.5	2.0	4.2	7.8	97	988.6	-	8.0	3.3	05	0.4	-	-
29	0.4	3.2	- 1.3	- 0.3	5.5	88	999.3	2.8	5.9	2.9	04	-	-	-
30	- 2.0	2.1	- 5.3	- 7.3	4.3	83	1006.5	6.7	1.1	2.9	06	-	-	-
31	- 4.7	- 2.0	- 7.0	- 9.2	3.8	88	1013.7	1.3	2.5	1.8	04	0.2	-	-

B Y D G O S Z C Z

DNI	TEMPERATURA POWIETRZA T	Max	Min	T_g	PRĘŻNOŚĆ PARY WODNEJ e	WILGOTNOŚĆ WZGLĘDNA U	CIŚNIENIE ATMOSFERYCZNE P	USŁONECZNIENIE S	ZACHMURZENIE N	WIATR v	v_{max}	OPAD R_d	ŚNIEG s_h	s_g
1	11.7	16.3	7.3	4.6	12.8	93	996.9	-	6.8	1.4	02	-	-	-
2	13.6	20.8	9.2	5.6	13.3	86	993.6	4.0	4.5	2.3	04	0.0	-	-
3	15.9	23.9	8.6	5.5	14.1	81	993.4	6.3	4.8	3.8	06	-	-	-
4	19.1	28.2	12.9	6.7	14.4	69	998.4	8.3	2.9	4.0	07	-	-	-
5	17.2	25.8	8.7	5.2	15.2	80	1003.9	8.3	0.0	2.9	06	-	-	-
6	13.9	16.4	12.2	8.3	15.0	95	1012.2	-	8.0	2.4	04	0.0	-	-
7	15.6	22.9	12.4	12.7	16.2	92	1013.0	4.7	4.0	2.8	04	0.0	-	-
8	15.5	22.9	8.7	7.1	14.2	82	1007.9	0.5	3.5	3.0	05	-	-	-
9	12.7	17.2	9.8	6.7	13.6	92	1004.4	-	5.8	1.6	03	0.0	-	-
10	12.4	14.3	9.5	6.5	13.0	90	1008.1	-	6.0	2.0	03	4.6	-	-
11	12.5	15.4	9.7	9.6	13.6	93	1009.4	-	8.0	2.8	04	0.1	-	-
12	10.7	14.0	6.7	6.2	12.5	97	1009.6	1.3	6.5	1.4	03	3.4	-	-
13	9.0	10.2	7.9	7.7	10.1	88	1008.6	-	7.9	4.6	07	1.8	-	-
14	6.6	12.2	2.7	1.7	7.3	77	1012.9	9.3	1.0	4.0	05	-	-	-
15	4.3	7.4	0.4	- 0.8	8.0	95	1008.2	-	5.6	4.3	06	0.0	-	-
16	10.2	17.0	4.9	3.2	11.4	91	1000.0	2.9	3.1	1.4	03	0.0	-	-
17	11.7	15.5	4.3	3.3	13.3	97	1000.4	-	5.9	1.8	03	5.2	-	-
18	12.4	13.9	10.7	9.5	13.9	96	1002.3	-	7.6	0.9	03	0.0	-	-
19	13.7	17.5	10.8	9.1	14.9	95	999.6	-	6.9	2.1	05	0.0	-	-
20	12.9	18.5	8.8	7.6	13.3	90	997.5	5.0	5.5	4.1	08	2.3	-	-
21	10.8	14.5	8.2	7.6	11.8	92	1003.1	0.8	7.5	1.4	03	5.4	-	-
22	9.4	12.0	7.7	6.9	11.0	94	1005.2	-	7.1	3.0	05	0.8	-	-
23	9.2	13.6	5.0	4.4	10.6	90	998.7	0.1	7.0	4.5	07	5.7	-	-
24	8.6	13.4	5.9	7.5	10.0	90	995.4	2.1	6.8	3.6	05	0.3	-	-
25	8.2	10.9	5.7	4.7	10.2	94	996.7	0.1	7.9	1.5	03	-	-	-
26	7.4	8.8	6.6	4.8	9.7	94	995.8	-	8.0	2.0	04	4.1	-	-
27	6.2	7.9	5.0	5.0	8.8	93	995.0	-	8.0	5.4	07	12.8	-	-
28	2.9	5.2	2.1	1.9	7.2	96	999.3	-	8.0	6.0	08	2.4	-	-
29	2.9	6.6	0.0	- 1.8	6.0	81	1010.3	4.9	4.6	2.9	04	-	-	-
30	- 0.2	3.9	- 4.2	- 6.3	4.6	79	1016.1	6.8	0.6	2.8	04	-	-	-
31	- 2.6	2.7	- 8.3	-10.1	4.4	87	1020.7	5.2	0.1	1.9	03	-	-	-

O S T R O Ł Ę K A

DNI	TEMPERATURA POWIETRZA T	Max	Min	T_g	PRĘŻNOŚĆ PARY WODNEJ e	WILGOTNOŚĆ WZGLĘDNA U	CIŚNIENIE ATMOSFERYCZNE P	USŁONECZNIENIE S	ZACHMURZENIE N	WIATR v	v_{max}	OPAD R_d	ŚNIEG s_h	s_g
1	12.4	19.2	4.6	2.0	12.7	86	996.2	5.9	5.5	1.8	03	0.2	-	-
2	14.8	20.1	12.3	9.2	14.6	88	992.4	4.6	5.0	1.6	04	-	-	-
3	15.8	23.3	9.2	5.7	13.8	79	993.5	8.9	2.6	2.1	06	-	-	-
4	17.8	25.7	11.1	8.0	14.8	76	998.9	9.2	1.5	3.0	06	-	-	-
5	18.0	25.5	12.0	8.0	15.2	77	1003.1	9.7	0.3	2.8	07	-	-	-
6	13.1	18.0	8.7	6.1	14.4	95	1009.6	0.7	5.8	1.5	03	0.0	-	-
7	15.1	21.1	12.7	13.0	15.8	93	1013.0	4.2	4.0	1.1	02	0.0	-	-
8	16.1	23.4	9.8	5.0	13.8	77	1008.6	5.7	3.8	2.3	03	-	-	-
9	16.9	22.9	11.3	8.5	13.6	72	1002.6	6.7	3.5	2.3	04	0.0	-	-
10	13.1	17.0	11.9	9.5	13.3	88	1005.2	-	7.0	3.1	04	-	-	-
11	10.9	13.4	7.9	7.5	11.4	87	1009.3	-	8.0	3.6	05	5.1	-	-
12	12.6	15.7	11.5	10.7	13.4	92	1006.8	2.2	5.4	1.1	02	-	-	-
13	8.9	11.7	6.8	4.5	9.5	86	1007.3	-	7.0	4.1	06	-	-	-
14	5.3	10.5	1.4	0.1	6.5	75	1012.6	9.4	0.3	3.9	05	-	-	-
15	2.9	7.4	- 1.6	- 3.5	6.6	87	1010.2	1.1	3.5	3.8	06	-	-	-
16	10.9	19.1	3.5	2.1	11.2	85	1000.8	6.4	3.0	2.8	03	-	-	-
17	12.6	17.7	9.5	6.6	12.7	87	998.8	1.2	5.1	2.0	04	-	-	-
18	12.2	16.9	8.2	5.9	13.4	94	1000.9	0.4	7.1	0.3	01	1.4	-	-
19	13.4	19.7	10.9	9.0	13.7	90	999.5	4.5	3.4	1.8	03	0.0	-	-
20	13.3	19.3	8.9	7.6	12.8	85	997.9	6.2	2.0	2.3	04	-	-	-
21	12.2	16.4	8.7	5.7	11.9	85	1001.4	5.4	5.5	1.1	03	0.7	-	-
22	11.0	13.2	9.9	9.9	11.8	90	1001.8	1.9	6.6	4.1	06	-	-	-
23	10.0	13.9	5.8	4.7	10.7	88	999.2	0.3	7.5	4.1	06	4.5	-	-
24	9.7	13.1	6.9	9.3	10.8	90	992.4	-	6.9	3.6	05	2.4	-	-
25	7.8	9.8	6.4	4.6	9.8	93	994.3	0.4	7.5	0.5	01	1.0	-	-
26	7.2	8.1	6.4	6.1	9.6	95	992.8	-	7.9	2.4	05	9.5	-	-
27	6.3	6.9	5.7	5.9	9.2	96	993.3	-	8.0	5.0	06	18.7	-	-
28	3.8	6.8	2.0	4.2	7.7	95	994.6	-	8.0	3.8	05	0.3	-	-
29	1.2	4.5	- 0.6	0.4	5.8	87	1006.0	2.6	5.6	3.4	05	-	-	-
30	- 1.3	- 3.2	- 4.9	- 5.4	4.4	80	1012.6	8.3	2.0	2.5	04	-	-	-
31	- 3.4	1.4	- 7.1	- 9.5	3.9	83	1019.2	5.1	2.1	1.8	03	0.2	-	-

TORUŃ

DNI	TEMPERATURA POWIETRZA				PREŻNOŚĆ PARY WODNEJ	WILGOTNOŚĆ WZGLĘDNA	CIŚNIENIE ATMOSFERYCZNE	USŁONECZNIENIE	ZACHMURZENIE	WIATR		OPAD	ŚNIEG	
	T	Max	Min	T_g	e	U	P	S	N	v	v_{max}	R_d	s_h	s_g
1	12.3	19.2	6.4	2.5	13.0	90	997.5	1.1	6.0	1.4	02	0.0	-	-
2	14.3	21.9	9.5	6.7	14.1	88	994.2	5.1	3.5	1.4	02	-	-	-
3	16.2	24.3	9.5	5.8	13.8	77	994.2	7.4	4.5	1.8	02	-	-	-
4	19.4	28.2	12.9	9.4	14.4	68	999.7	9.8	1.6	2.3	04	-	-	-
5	17.9	26.3	12.6	7.9	15.3	77	1004.6	9.7	0.0	1.9	03	-	-	-
6	14.0	16.5	12.6	9.9	15.4	97	1013.0	-	6.4	2.6	04	0.0	-	-
7	16.7	23.2	12.6	12.2	16.0	88	1014.3	6.2	4.0	2.0	03	-	-	-
8	16.1	22.1	11.2	8.5	14.7	81	1009.1	0.9	3.0	2.1	03	-	-	-
9	13.3	17.2	11.0	7.8	14.0	92	1005.1	1.6	5.4	1.4	03	-	-	-
10	13.2	15.1	11.4	9.1	13.4	88	1008.6	-	8.0	2.0	03	1.0	-	-
11	12.9	15.1	10.4	9.4	13.5	90	1010.2	-	8.0	2.8	05	0.4	-	-
12	11.6	15.4	8.6	7.3	12.8	94	1010.1	4.2	4.0	2.0	04	0.1	-	-
13	9.4	11.0	8.4	7.8	10.2	87	1009.4	-	7.3	4.8	07	1.5	-	-
14	6.7	12.3	2.4	0.7	7.1	74	1014.0	9.5	1.3	4.4	06	-	-	-
15	4.6	8.0	1.6	- 0.5	7.8	91	1009.5	-	5.8	4.8	07	-	-	-
16	11.6	19.4	7.4	5.7	12.1	89	1000.7	2.8	3.6	1.8	03	-	-	-
17	12.2	17.1	6.8	3.2	13.4	94	1001.0	0.9	5.8	0.9	02	0.3	-	-
18	12.8	15.0	11.4	11.0	14.4	98	1003.0	-	8.0	1.0	01	-	-	-
19	14.5	18.1	12.5	11.1	15.0	91	1000.5	0.3	6.1	1.8	03	0.2	-	-
20	14.4	20.7	8.9	7.2	13.2	82	998.5	5.6	4.1	3.0	06	-	-	-
21	11.6	15.2	8.8	8.9	11.8	87	1003.8	1.9	7.4	1.3	02	16.9	-	-
22	9.7	12.0	8.8	7.6	11.5	96	1005.7	-	6.5	1.8	03	-	-	-
23	10.1	13.6	6.2	4.3	11.0	89	999.7	0.3	6.3	3.9	06	3.9	-	-
24	9.1	14.1	7.7	6.2	10.4	90	996.0	0.2	6.8	1.8	03	0.2	-	-
25	8.3	10.6	7.0	6.4	10.3	94	997.2	-	7.6	0.8	01	0.0	-	-
26	7.4	8.8	6.9	6.0	9.8	96	995.6	-	8.0	1.9	04	2.7	-	-
27	6.5	7.9	5.7	5.3	9.1	94	995.4	-	8.0	4.9	07	15.4	-	-
28	3.3	6.0	2.2	1.6	7.5	97	998.9	-	8.0	5.5	08	0.8	-	-
29	2.3	6.3	0.4	- 1.5	6.3	88	1010.6	3.5	4.5	1.5	03	-	-	-
30	- 0.4	3.9	- 3.7	- 6.7	4.9	84	1016.9	8.3	1.0	3.0	05	-	-	-
31	- 2.0	2.6	- 6.1	-11.1	4.6	88	1021.4	8.9	0.0	1.9	04	0.0	-	-

GORZÓW WIELKOPOLSKI

Październik 1966

DNI	TEMPERATURA POWIETRZA				PREŻNOŚĆ PARY WODNEJ	WILGOTNOŚĆ WZGLĘDNA	CIŚNIENIE ATMOSFERYCZNE	USŁONECZNIENIE	ZACHMURZENIE	WIATR		OPAD	ŚNIEG	
	T	Max	Min	T_g	e	U	P	S	N	v	v_{max}	R_d	s_h	s_g
1	12.1	17.0	6.7	4.9	12.5	88	998.3	1.0	7.8	0.6	01	-	-	-
2	13.6	19.8	8.2	7.4	14.2	92	995.0	3.9	5.5	0.8	02	-	-	-
3	16.2	23.3	10.6	8.8	14.0	77	994.0	4.6	5.8	2.3	07	-	-	-
4	20.0	28.7	14.0	10.3	14.5	65	998.7	8.0	4.3	1.9	04	-	-	-
5	17.1	25.0	11.6	7.8	16.9	86	1005.8	7.4	1.0	1.8	03	-	-	-
6	14.3	17.3	12.9	12.8	15.6	96	1013.9	-	8.0	1.4	03	0.1	-	-
7	17.8	24.8	13.2	13.3	16.4	81	1013.0	5.6	4.0	3.3	04	-	-	-
8	17.7	24.0	14.0	12.0	16.6	82	1008.3	5.4	0.6	2.0	03	-	-	-
9	14.4	18.0	12.4	9.3	14.7	90	1006.5	2.7	5.6	0.3	03	-	-	-
10	13.4	15.1	10.7	7.8	13.6	89	1009.6	-	8.0	1.6	04	-	-	-
11	13.8	16.8	12.0	11.5	14.7	93	1010.9	-	7.9	1.5	03	-	-	-
12	9.6	15.0	5.2	3.7	11.5	96	1011.7	1.6	6.4	1.1	04	0.8	-	-
13	9.5	11.1	8.5	7.4	10.8	91	1009.0	-	7.4	4.6	06	5.8	-	-
14	8.3	12.8	5.4	5.5	9.2	84	1012.7	1.4	7.3	4.6	06	-	-	-
15	9.3	12.4	7.2	7.3	10.9	93	1006.9	-	7.8	4.1	07	0.0	-	-
16	10.4	14.6	7.1	6.0	12.5	98	1000.7	0.2	6.0	1.0	03	-	-	-
17	13.2	16.0	10.1	8.0	13.6	90	1002.4	1.0	7.8	1.0	02	0.2	-	-
18	11.4	13.8	9.1	8.4	13.0	97	1004.1	-	6.9	1.3	03	-	-	-
19	13.9	18.3	11.1	8.8	15.0	94	1000.5	3.4	7.3	1.4	02	-	-	-
20	11.8	14.8	10.7	8.3	13.0	94	998.8	-	6.3	1.3	02	0.1	-	-
21	10.1	16.0	5.7	3.9	11.1	90	1004.2	1.2	5.6	1.5	02	1.0	-	-
22	9.5	13.4	8.2	6.8	11.2	95	1008.2	0.6	5.5	1.8	03	5.3	-	-
23	9.9	15.2	5.9	4.2	11.7	95	999.6	-	7.1	3.4	06	10.0	-	-
24	8.9	12.6	7.5	6.9	10.1	88	998.4	2.6	7.5	2.3	04	1.3	-	-
25	8.2	10.8	6.5	5.4	10.4	96	998.8	-	8.0	0.6	01	7.7	-	-
26	7.8	8.8	7.0	6.6	9.9	94	996.8	-	7.9	3.3	05	0.2	-	-
27	6.3	8.0	5.2	5.6	8.7	91	996.9	-	8.0	4.5	06	13.2	-	-
28	4.9	6.4	2.8	2.9	7.6	87	1003.5	-	8.0	5.0	06	3.5	-	-
29	4.7	7.6	2.7	1.5	6.9	81	1013.7	1.2	6.5	2.9	04	-	-	-
30	2.5	6.1	0.0	- 2.3	5.7	77	1018.9	8.1	2.5	2.5	06	-	-	-
31	- 0.2	4.3	- 2.8	- 5.8	5.1	85	1022.5	8.2	0.1	1.6	03	-	-	-

PŁOCK-RADZIWIE

DNI	TEMPERATURA POWIETRZA				PREŻNOŚĆ PARY WODNEJ	WILGOTNOŚĆ WZGLĘDNA	CIŚNIENIE ATMOSFERYCZNE	USŁONECZNIENIE	ZACHMURZENIE	WIATR		OPAD	ŚNIEG	
	T	Max	Min	T_g	e	U	P	S	N	v	v_{max}	R_d	s_h	s_g
1	13.7	20.0	8.4	8.0	14.1	90	998.4	.	5.6	1.9	02	-	-	-
2	15.1	21.6	9.5	8.5	14.8	87	995.7	.	3.4	1.6	02	-	-	-
3	16.2	23.7	9.2	8.2	14.5	81	996.3	.	2.3	3.1	05	-	-	-
4	18.6	26.7	12.2	10.9	15.3	75	1001.6	.	1.8	3.5	06	-	-	-
5	18.7	26.5	11.8	10.1	16.5	78	1006.1	.	0.0	2.9	05	-	-	-
6	13.9	19.0	10.2	8.3	14.9	94	1013.0	.	5.3	1.8	03	-	-	-
7	16.2	23.9	12.2	12.1	16.5	90	1015.1	.	4.0	2.0	03	-	-	-
8	15.4	22.4	9.0	7.5	15.1	87	1010.7	.	4.5	2.6	03	0.0	-	-
9	16.6	23.3	11.4	8.0	14.2	77	1005.7	.	1.9	1.5	04	-	-	-
10	14.0	16.0	11.4	10.2	14.3	90	1008.5	.	6.9	2.1	03	0.4	-	-
11	13.5	16.6	11.0	10.4	14.6	94	1011.1	.	7.9	3.1	05	1.1	-	-
12	14.3	16.1	13.3	12.5	15.2	94	1010.0	.	6.9	2.0	03	2.7	-	-
13	10.2	14.0	9.2	9.4	11.8	94	1009.0	.	8.0	4.8	06	25.5	-	-
14	7.9	11.5	4.6	3.8	8.7	82	1014.0	.	2.9	4.6	07	-	-	-
15	5.2	8.2	1.9	0.9	8.4	94	1011.0	.	5.4	5.1	07	-	-	-
16	13.5	21.3	7.4	6.5	14.0	90	1002.1	.	4.5	3.9	05	-	-	-
17	13.4	18.3	10.6	7.6	14.2	93	1002.1	.	3.1	2.0	04	-	-	-
18	12.8	16.2	10.1	8.7	14.4	97	1003.9	.	7.9	2.1	03	5.0	-	-
19	15.1	19.8	10.1	12.1	15.6	91	1001.6	.	5.0	3.0	05	0.4	-	-
20	13.8	20.6	9.2	8.2	13.7	87	1000.0	.	3.5	3.4	04	-	-	-
21	12.3	15.5	8.9	6.5	12.6	88	1004.3	.	6.6	1.6	03	2.5	-	-
22	10.3	12.7	9.1	7.6	12.0	96	1006.7	.	6.1	3.1	04	0.0	-	-
23	10.4	13.7	5.9	2.9	11.3	89	1002.2	.	5.8	4.0	08	3.3	-	-
24	9.8	14.9	8.0	8.9	11.4	94	997.3	.	7.8	3.5	06	3.3	-	-
25	8.4	9.5	7.3	6.6	10.1	92	997.9	.	7.8	1.0	02	4.9	-	-
26	7.9	8.4	6.9	6.5	9.8	93	995.1	.	8.0	3.9	06	3.9	-	-
27	7.2	8.0	6.8	6.5	9.6	95	994.6	.	8.0	4.8	07	15.8	-	-
28	5.2	7.4	3.2	6.2	8.6	97	998.0	.	8.0	4.1	05	2.2	-	-
29	2.8	6.4	1.5	1.1	6.2	83	1010.2	.	5.0	3.6	05	-	-	-
30	0.6	4.2	1.8	- 2.2	4.9	79	1016.3	.	2.0	3.4	05	-	-	-
31	- 1.0	3.2	- 4.2	- 6.4	4.8	84	1021.8	.	1.0	3.0	05	0.5	-	-

POZNAŃ-ŁAWICA

DNI	TEMPERATURA POWIETRZA				PREŻNOŚĆ PARY WODNEJ	WILGOTNOŚĆ WZGLĘDNA	CIŚNIENIE ATMOSFERYCZNE	USŁONECZNIENIE	ZACHMURZENIE	WIATR		OPAD	ŚNIEG	
	T	Max	Min	T_g	e	U	P	S	N	v	v_{max}	R_d	s_h	s_g
1	13.5	19.1	7.4	12.7	13.8	89	994.4	0.1	5.6	1.8	03	-	-	-
2	14.9	21.9	9.4	7.9	14.0	85	991.7	5.2	2.0	3.0	05	-	-	-
3	16.6	24.5	9.9	9.1	14.6	78	991.6	3.6	5.9	4.0	07	0.0	-	-
4	19.5	27.9	12.2	9.2	14.7	69	996.5	8.3	2.6	4.3	07	-	-	-
5	18.2	26.6	11.9	7.3	16.0	79	1002.2	7.7	0.0	2.6	05	-	-	-
6	14.1	18.3	12.5	9.7	15.9	99	1009.8	-	7.5	3.4	06	-	-	-
7	16.2	25.7	13.1	13.1	16.6	82	1010.0	5.4	3.0	2.6	03	-	-	-
8	18.2	25.4	13.4	10.9	15.0	74	1005.3	5.7	2.0	3.6	05	-	-	-
9	14.1	19.3	9.1	5.7	14.8	93	1002.7	3.9	4.0	2.0	03	-	-	-
10	13.6	15.7	10.9	8.7	14.0	90	1005.6	-	8.0	3.1	07	2.1	-	-
11	14.3	16.7	12.2	11.9	15.3	95	1007.0	-	8.0	2.8	05	0.1	-	-
12	13.0	14.9	11.4	11.1	14.2	95	1007.2	0.5	7.6	3.4	06	8.4	-	-
13	10.4	12.9	8.4	10.0	12.1	96	1004.2	-	8.0	9.0	12	30.1	-	-
14	9.2	13.3	6.1	6.4	9.5	82	1008.9	3.9	4.0	6.6	09	-	-	-
15	8.9	11.2	5.8	5.2	10.5	91	1004.0	-	6.1	5.5	07	-	-	-
16	13.9	19.3	8.9	7.5	14.4	91	997.0	2.6	4.3	2.6	03	-	-	-
17	12.7	15.6	9.8	6.6	14.3	97	999.1	-	5.5	2.0	04	28.3	-	-
18	13.3	14.8	12.0	11.9	14.5	96	1000.2	-	7.6	0.8	03	-	-	-
19	14.9	17.0	12.4	11.4	15.6	92	996.8	-	7.1	2.0	05	-	-	-
20	13.1	16.9	10.9	8.8	13.6	91	995.3	2.6	6.3	3.9	06	1.0	-	-
21	9.9	13.8	5.0	2.8	11.5	94	1001.0	1.5	5.4	1.0	03	1.2	-	-
22	9.9	12.4	7.3	6.4	11.6	95	1004.3	-	6.6	4.1	06	0.6	-	-
23	10.3	14.6	6.0	2.5	11.8	93	997.1	-	7.1	5.3	10	12.8	-	-
24	9.2	14.6	7.8	7.4	10.9	94	994.5	1.2	7.6	4.4	06	6.0	-	-
25	8.6	10.2	6.5	6.4	10.3	92	994.7	-	7.8	0.5	01	0.7	-	-
26	7.9	9.3	7.0	6.8	9.6	90	992.0	-	8.0	5.9	08	3.4	-	-
27	7.1	7.9	6.7	6.9	9.3	93	991.4	-	8.0	7.9	10	25.4	-	-
28	4.4	6.7	3.4	4.1	8.0	95	997.2	-	8.0	6.9	08	0.9	-	-
29	4.4	6.8	2.9	2.8	6.7	80	1008.4	2.6	6.1	5.1	06	-	-	-
30	0.1	4.7	- 3.0	- 4.1	4.8	80	1013.8	7.1	0.5	4.4	06	-	-	-
31	- 0.8	3.5	- 4.2	- 6.8	4.9	86	1018.0	5.9	0.0	3.1	04	-	-	-

SŁUBICE

DNI	TEMPERATURA POWIETRZA				PREŻNOŚĆ PARY WODNEJ	WILGOTNOŚĆ WZGLĘDNA	CIŚNIENIE ATMOSFERYCZNE	USŁONECZNIENIE	ZACHMURZENIE	WIATR		OPAD	ŚNIEG	
	T	Max	Min	T_g	e	U	P	S	N	v	v_{max}	R_d	s_h	s_g
1	10.8	15.8	3.4	1.7	12.3	94	1001.8	.	6.0	0.9	02	-	-	-
2	15.2	20.7	10.5	5.6	14.1	83	998.7	.	2.9	1.8	03	-	-	-
3	17.5	22.2	12.5	10.7	15.4	78	997.7	.	5.1	2.4	03	-	-	-
4	21.0	28.6	15.4	13.2	15.7	65	1002.4	.	2.4	2.6	05	-	-	-
5	18.0	25.7	11.8	7.4	16.1	79	1009.8	.	1.0	1.9	04	-	-	-
6	15.7	20.7	13.0	10.3	16.4	92	1017.2	.	5.3	1.5	03	-	-	-
7	18.8	25.7	14.1	13.8	16.5	79	1015.7	.	3.0	1.4	02	-	-	-
8	16.6	23.0	12.3	8.4	15.4	83	1011.7	.	1.1	1.5	02	0.0	-	-
9	14.1	18.7	11.7	8.3	15.2	94	1010.4	.	5.1	1.0	02	0.0	-	-
10	13.9	16.9	9.5	7.5	14.4	91	1013.0	.	8.0	1.3	03	2.7	-	-
11	14.7	17.1	13.2	12.1	15.7	94	1014.6	.	7.8	1.0	02	0.0	-	-
12	10.6	16.7	6.4	5.5	12.0	94	1015.0	.	6.1	1.4	03	3.6	-	-
13	10.4	12.5	8.9	8.2	11.9	94	1011.9	.	8.0	3.9	05	12.4	-	-
14	9.6	11.0	7.8	7.4	10.7	89	1015.3	.	8.0	2.6	05	-	-	-
15	11.7	14.2	9.7	9.5	12.4	91	1009.4	.	6.0	2.0	04	-	-	-
16	12.5	19.7	7.4	4.9	13.5	93	1003.9	.	3.9	1.0	02	0.2	-	-
17	13.9	15.7	11.1	8.6	13.9	88	1006.5	.	7.5	1.5	02	-	-	-
18	11.2	16.1	8.8	7.1	12.8	96	1007.4	.	3.8	0.8	02	-	-	-
19	13.8	18.9	7.5	5.7	14.1	90	1003.9	.	6.4	1.3	03	-	-	-
20	11.2	14.4	9.1	5.9	12.7	95	1002.8	.	3.9	2.0	03	0.1	-	-
21	9.9	14.6	4.1	1.6	11.2	91	1008.0	.	5.5	1.5	02	0.4	-	-
22	10.5	13.9	8.3	7.4	11.2	89	1012.5	.	4.6	2.4	04	1.1	-	-
23	11.8	17.1	8.1	5.9	12.3	89	1003.6	.	7.6	2.4	03	6.8	-	-
24	9.2	13.6	7.8	7.0	10.5	90	1003.0	.	7.5	2.3	03	2.3	-	-
25	8.7	11.4	7.0	6.5	10.5	94	1002.7	.	7.8	0.6	02	3.7	-	-
26	8.2	9.0	7.4	7.0	10.2	94	1000.3	.	8.0	2.1	03	0.0	-	-
27	6.8	8.2	5.7	5.6	9.2	94	1000.8	.	8.0	3.6	05	7.2	-	-
28	5.9	7.2	3.9	3.5	8.2	89	1008.0	.	8.0	4.0	05	0.2	-	-
29	5.1	7.7	2.7	0.4	7.4	84	1017.9	.	7.5	2.3	03	-	-	-
30	2.5	6.9	- 1.3	- 5.1	6.1	84	1022.7	.	3.3	2.1	04	-	-	-
31	- 2.0	4.7	- 6.2	- 9.8	4.5	87	1026.0	.	0.0	0.5	01	-	-	-

KOŁO

DNI	TEMPERATURA POWIETRZA				PREŻNOŚĆ PARY WODNEJ	WILGOTNOŚĆ WZGLĘDNA	CIŚNIENIE ATMOSFERYCZNE	USŁONECZNIENIE	ZACHMURZENIE	WIATR		OPAD	ŚNIEG	
	T	Max	Min	T_g	e	U	P	S	N	v	v_{max}	R_d	s_h	s_g
1	13.9	22.0	7.3	4.1	14.1	89	993.2	.	5.1	0.6	01	1.0	-	-
2	14.4	21.7	9.3	6.9	13.8	85	991.2	.	1.0	0.5	02	-	-	-
3	16.1	24.0	9.2	5.4	13.8	77	991.5	.	3.3	0.8	02	-	-	-
4	18.1	26.7	12.1	9.1	14.9	75	996.7	.	1.1	0.8	02	-	-	-
5	18.0	26.4	12.0	9.4	15.6	78	1001.5	.	0.0	0.8	02	-	-	-
6	13.3	17.9	10.4	7.6	14.8	97	1008.5	.	5.5	0.1	01	0.2	-	-
7	16.0	23.9	11.6	10.4	16.3	90	1009.9	.	4.0	0.8	02	-	-	-
8	15.9	22.2	10.4	7.4	15.0	84	1005.5	.	3.3	0.8	02	-	-	-
9	15.8	24.0	10.0	6.5	14.2	81	1001.3	.	0.3	0.1	01	-	-	-
10	13.5	16.0	11.4	9.3	14.0	91	1004.0	.	8.0	1.3	02	1.8	-	-
11	15.1	19.3	12.0	10.3	15.7	91	1006.0	.	6.8	1.0	02	1.5	-	-
12	14.0	17.0	13.2	13.1	14.9	93	1005.5	.	7.9	0.1	01	12.2	-	-
13	10.1	13.2	8.8	10.1	12.1	97	1003.0	.	8.0	2.6	03	26.0	-	-
14	8.4	12.3	5.6	5.6	9.1	83	1008.3	.	3.5	2.9	05	-	-	-
15	6.5	9.6	3.1	1.9	9.0	92	1004.7	.	5.5	1.6	03	-	-	-
16	13.9	21.2	8.2	7.4	13.3	84	996.7	.	3.8	1.0	02	-	-	-
17	13.7	16.9	10.7	7.3	14.3	91	997.7	.	6.0	0.5	02	-	-	-
18	13.6	16.4	11.5	8.9	14.8	95	999.1	.	6.8	0.0	00	0.6	-	-
19	15.2	19.5	11.5	5.4	15.1	88	996.3	.	5.0	0.5	01	-	-	-
20	13.6	19.5	9.6	7.4	12.9	84	995.0	.	3.6	1.5	04	-	-	-
21	10.5	15.4	6.0	3.9	11.8	93	999.8	.	4.9	0.5	02	18.0	-	-
22	10.2	11.8	8.9	9.3	11.4	92	1003.0	.	6.4	1.6	02	-	-	-
23	10.0	13.8	5.5	2.9	10.9	89	997.7	.	5.4	2.6	05	1.9	-	-
24	9.4	14.9	7.8	8.4	10.9	93	992.9	.	7.8	1.9	04	4.7	-	-
25	7.7	9.1	6.2	5.9	9.8	94	993.3	.	7.9	0.5	01	3.7	-	-
26	7.1	7.6	6.8	6.5	9.8	97	990.0	.	8.0	1.4	03	4.4	-	-
27	6.8	7.4	6.4	6.8	9.6	98	989.3	.	8.0	1.9	03	29.1	-	-
28	5.1	7.4	2.6	6.6	8.4	99	993.6	.	8.0	1.6	03	3.4	-	-
29	2.2	5.1	1.1	0.0	6.4	89	1005.6	.	5.5	1.9	03	-	-	-
30	- 0.4	3.3	- 2.2	- 3.9	5.0	86	1011.7	.	2.0	1.6	02	-	-	-
31	- 1.5	2.9	- 4.1	- 7.0	4.8	88	1016.9	.	0.9	1.3	03	1.0	-	-

SIEDLCE

DNI	TEMPERATURA POWIETRZA				PREŻNOŚĆ PARY WODNEJ	WILGOTNOŚĆ WZGLĘDNA	CIŚNIENIE ATMOSFERYCZNE	USŁONECZNIENIE	ZACHMURZENIE	WIATR		OPAD	ŚNIEG	
	T	Max	Min	T_g	e	U	P	S	N	v	v_{max}	R_d	s_h	s_g
1	13.6	20.6	6.0	3.6	13.6	87	989.9	.	6.3	0.5	01	0.0	-	-
2	15.2	19.9	13.5	11.1	14.7	86	987.0	.	5.9	1.8	03	-	-	-
3	15.4	23.4	7.3	5.6	14.0	82	988.6	.	3.8	2.4	04	-	-	-
4	17.9	24.9	11.5	8.4	14.8	74	994.2	.	2.0	3.5	05	-	-	-
5	18.4	26.0	11.4	9.1	15.1	74	998.3	.	0.4	3.9	06	-	-	-
6	16.6	26.0	8.8	6.5	15.0	82	1002.9	.	0.1	1.0	03	-	-	-
7	16.2	25.9	9.1	8.2	14.3	80	1006.4	.	1.0	1.0	03	-	-	-
8	16.2	21.2	11.9	7.8	12.6	70	1003.2	.	3.0	3.1	05	-	-	-
9	15.9	23.5	9.8	7.5	12.3	71	997.4	.	2.4	2.1	04	-	-	-
10	13.1	16.8	9.1	6.4	12.9	85	998.1	.	6.1	2.3	04	-	-	-
11	11.9	13.5	10.1	10.2	11.9	85	1002.8	.	6.9	3.3	06	-	-	-
12	12.3	15.2	9.6	8.8	13.3	93	1000.0	.	8.0	1.5	04	0.0	-	-
13	10.2	13.2	8.7	10.6	11.3	90	999.1	.	8.0	4.4	06	16.1	-	-
14	6.4	10.2	3.7	3.0	7.2	76	1004.8	.	3.3	4.5	06	-	-	-
15	3.6	7.9	- 0.4	- 1.9	7.0	87	1003.6	.	3.1	4.3	06	-	-	-
16	11.4	18.3	4.5	3.6	11.1	81	995.4	.	4.1	3.4	05	-	-	-
17	13.7	18.7	11.0	9.6	12.8	82	993.5	.	3.6	2.9	05	-	-	-
18	11.9	18.1	8.1	5.4	12.5	90	994.9	.	3.5	1.0	02	-	-	-
19	13.4	19.3	8.7	6.3	12.9	84	993.6	.	2.6	1.5	02	-	-	-
20	13.8	20.5	10.1	7.3	13.3	85	992.2	.	4.3	1.4	03	-	-	-
21	10.9	14.3	4.9	4.2	12.1	92	995.3	.	7.3	1.0	02	1.4	-	-
22	10.2	13.1	8.4	7.4	11.2	90	997.1	.	5.4	3.9	05	-	-	-
23	9.5	14.3	4.4	3.0	9.8	83	994.9	.	5.4	3.9	07	0.0	-	-
24	10.2	13.6	8.0	11.0	10.2	83	987.7	.	7.4	4.6	08	7.7	-	-
25	7.3	8.0	6.7	6.4	9.6	94	987.8	.	8.0	1.3	02	13.3	-	-
26	7.0	7.6	6.0	5.8	9.2	92	985.0	.	8.0	3.3	05	2.4	-	-
27	6.6	7.4	5.8	5.8	9.1	94	985.4	.	8.0	4.6	06	22.9	-	-
28	5.9	7.1	4.5	6.0	8.9	96	986.6	.	8.0	2.0	03	7.4	-	-
29	0.7	4.6	- 1.2	0.4	5.7	88	998.3	.	6.3	2.4	04	0.0	-	-
30	- 0.7	2.4	- 2.2	- 3.5	4.5	78	1004.6	.	2.6	2.3	04	-	-	-
31	- 3.9	- 1.3	- 5.9	- 7.0	4.0	87	1011.5	.	4.6	2.1	04	0.5	-	-

WARSZAWA-OKĘCIE

DNI	TEMPERATURA POWIETRZA				PREŻNOŚĆ PARY WODNEJ	WILGOTNOŚĆ WZGLĘDNA	CIŚNIENIE ATMOSFERYCZNE	USŁONECZNIENIE	ZACHMURZENIE	WIATR		OPAD	ŚNIEG	
	T	Max	Min	T_g	e	U	P	S	N	v	v_{max}	R_d	s_h	s_g
1	12.8	18.5	6.9	6.3	13.7	92	993.8	.	5.8	1.9	03	0.8	-	-
2	15.2	20.4	11.5	10.0	14.3	84	991.3	.	3.4	1.1	03	-	-	-
3	15.2	23.4	7.6	6.4	13.3	79	992.3	.	1.5	1.9	06	-	-	-
4	17.6	25.4	10.3	8.7	14.3	74	997.8	.	2.5	2.3	03	-	-	-
5	18.3	25.9	11.9	10.3	14.7	72	1002.1	.	0.5	2.8	07	-	-	-
6	16.4	23.4	9.8	7.3	15.1	82	1007.5	.	0.0	1.4	03	-	-	-
7	16.5	25.1	11.8	11.4	14.9	82	1010.4	.	3.0	2.1	03	-	-	-
8	16.1	22.3	10.4	7.9	13.6	75	1006.9	.	4.3	2.3	03	-	-	-
9	16.6	23.4	10.0	8.3	12.4	68	1001.7	.	1.8	2.5	04	-	-	-
10	13.3	17.1	9.6	7.6	13.2	87	1002.9	.	6.0	2.9	05	0.0	-	-
11	13.1	16.6	11.0	10.4	12.8	85	1006.7	.	7.3	3.8	05	0.0	-	-
12	13.6	15.4	11.7	10.9	14.4	93	1004.7	.	8.0	1.9	04	0.0	-	-
13	10.4	13.9	8.9	11.1	11.3	89	1003.1	.	8.0	6.6	08	25.2	-	-
14	7.3	11.3	5.0	5.4	7.6	75	1008.8	.	3.0	6.3	08	-	-	-
15	4.4	8.1	0.7	- 0.5	7.6	90	1007.1	.	4.9	4.9	06	-	-	-
16	12.7	18.7	6.3	4.9	12.0	82	998.7	.	4.3	3.6	05	-	-	-
17	13.2	19.3	9.1	6.4	12.8	84	997.7	.	3.4	2.3	04	-	-	-
18	11.9	16.9	8.0	6.8	13.2	94	999.1	.	6.4	0.4	02	0.6	-	-
19	13.8	19.5	10.9	10.0	13.6	87	997.4	.	3.9	1.8	03	0.0	-	-
20	13.3	20.4	8.4	6.9	13.0	85	996.0	.	2.5	2.0	04	2.3	-	-
21	11.1	14.7	6.0	4.9	12.0	91	999.5	.	4.8	1.4	03	1.2	-	-
22	10.4	12.9	8.7	6.8	11.1	88	1001.9	.	5.1	4.4	07	0.2	-	-
23	10.3	14.7	5.2	3.8	10.1	81	998.7	.	5.4	4.4	09	1.1	-	-
24	10.2	16.4	8.2	7.9	10.8	87	992.4	.	7.6	3.8	07	3.7	-	-
25	7.7	9.2	6.6	7.4	9.7	92	992.4	.	7.9	2.3	04	3.4	-	-
26	7.1	8.4	6.6	6.4	9.5	94	989.6	.	8.0	5.0	06	8.8	-	-
27	7.1	7.9	6.5	6.5	9.6	95	989.2	.	8.0	6.3	08	11.6	-	-
28	5.9	7.9	4.1	2.9	9.0	97	991.8	.	8.0	2.9	05	11.7	-	-
29	1.5	4.5	0.8	- 2.3	6.1	89	1004.0	.	6.1	3.8	05	0.0	-	-
30	- 0.3	3.4	- 1.7	- 3.6	4.6	78	1009.9	.	3.1	4.5	06	-	-	-
31	- 2.3	2.4	- 4.6	- 5.4	4.3	84	1016.4	.	3.0	4.4	06	0.6	-	-

TERESPOL

DNI	TEMPERATURA POWIETRZA T	Max	Min	T_g	PRĘŻNOŚĆ PARY WODNEJ e	WILGOTNOŚĆ WZGLĘDNA U	CIŚNIENIE ATMOSFERYCZNE P	USŁONECZNIENIE S	ZACHMURZENIE N	WIATR v	v_{max}	OPAD R_d	ŚNIEG s_h	s_g
1	13.8	19.6	8.4	4.9	13.9	88	992.2	0.6	6.0	1.5	02	-	-	-
2	14.4	18.3	11.4	7.8	15.0	92	989.2	-	7.0	1.8	04	0.2	-	-
3	15.2	22.6	9.5	9.2	14.5	85	991.2	7.7	3.3	2.9	05	-	-	-
4	16.7	24.0	10.8	6.8	15.0	80	996.9	9.3	1.4	2.9	05	-	-	-
5	16.8	25.3	10.3	7.7	14.6	78	1000.7	9.1	0.1	3.1	06	-	-	-
6	16.8	26.3	10.4	7.0	14.7	80	1004.5	8.7	0.0	0.8	02	-	-	-
7	17.0	26.1	9.1	5.4	14.0	76	1008.5	8.8	0.0	1.1	02	-	-	-
8	15.5	22.5	9.4	5.6	10.8	65	1006.5	7.0	2.3	2.9	06	-	-	-
9	15.3	23.5	8.0	5.7	12.2	71	1000.1	7.3	3.1	2.8	04	0.7	-	-
10	14.1	17.6	11.8	8.3	13.2	82	999.5	4.3	6.6	2.6	05	-	-	-
11	10.5	14.4	9.2	8.9	11.1	87	1005.5	-	7.3	4.3	07	-	-	-
12	11.9	15.9	8.4	6.5	12.6	90	1001.9	1.0	7.3	2.1	04	0.1	-	-
13	10.5	13.3	9.1	10.1	11.4	89	1001.2	-	8.0	5.3	08	15.0	-	-
14	6.0	9.4	2.9	1.6	6.9	74	1006.9	8.0	4.1	5.1	07	-	-	-
15	3.1	8.6	- 1.1	- 2.9	6.4	84	1007.7	4.7	2.1	5.6	07	-	-	-
16	9.7	17.1	3.3	1.9	10.0	82	999.1	7.6	1.9	4.5	06	-	-	-
17	12.6	19.8	6.9	5.2	12.0	83	996.1	6.9	3.0	3.0	04	-	-	-
18	11.9	19.6	6.0	3.3	12.3	88	997.2	6.5	2.9	2.3	04	-	-	-
19	12.4	19.3	7.0	3.7	12.5	87	996.5	6.1	3.8	2.3	04	-	-	-
20	13.0	18.3	9.9	8.9	13.2	88	995.0	1.2	7.0	2.9	04	-	-	-
21	12.3	16.2	9.0	5.3	13.4	93	997.1	1.4	7.4	1.6	03	10.9	-	-
22	11.4	13.6	9.6	8.6	11.8	88	998.7	2.9	7.4	3.3	06	-	-	-
23	9.8	13.5	4.9	3.5	10.1	83	998.0	3.6	5.3	4.8	08	-	-	-
24	11.3	14.7	8.6	10.3	10.8	82	989.7	-	7.8	5.4	09	9.2	-	-
25	7.4	8.8	7.0	6.5	9.9	96	989.3	-	8.0	2.3	04	17.4	-	-
26	7.0	7.6	6.3	5.7	9.6	96	986.8	-	8.0	5.3	06	2.0	-	-
27	6.4	7.4	6.0	5.7	9.3	96	987.9	-	8.0	6.4	07	10.4	-	-
28	6.3	7.3	5.3	5.9	9.4	98	987.8	-	8.0	2.6	05	6.9	-	-
29	1.2	5.6	0.1	- 0.5	6.1	91	999.5	-	7.9	3.5	05	0.1	-	-
30	- 0.4	2.7	- 1.5	- 3.0	4.9	82	1005.9	2.8	4.6	4.3	05	-	-	-
31	- 3.6	- 0.8	- 4.8	- 6.7	4.0	86	1013.9	-	6.0	3.6	05	0.5	-	-

ZIELONA GÓRA

Październik 1966

DNI	TEMPERATURA POWIETRZA T	Max	Min	T_g	PRĘŻNOŚĆ PARY WODNEJ e	WILGOTNOŚĆ WZGLĘDNA U	CIŚNIENIE ATMOSFERYCZNE P	USŁONECZNIENIE S	ZACHMURZENIE N	WIATR v	v_{max}	OPAD R_d	ŚNIEG s_h	s_g
1	13.5	17.5	10.2	5.9	13.6	88	984.6	0.5	6.1	1.8	03	-	-	-
2	15.0	20.4	11.1	9.5	13.6	81	982.3	4.7	3.3	2.9	05	0.0	-	-
3	16.9	22.8	11.9	9.5	14.4	76	981.8	6.2	5.8	3.9	05	-	-	-
4	20.3	27.6	16.0	12.5	14.0	61	986.7	9.5	3.5	3.9	05	-	-	-
5	19.2	27.0	14.0	10.0	16.1	75	992.6	9.7	0.3	2.6	04	-	-	-
6	14.7	21.2	12.8	10.5	16.2	97	999.6	3.3	6.0	2.3	03	-	-	-
7	18.4	26.2	12.4	11.1	15.4	77	999.0	8.1	3.0	3.3	04	-	-	-
8	18.9	25.3	14.1	12.0	14.6	69	994.7	8.4	1.0	3.4	04	0.1	-	-
9	13.2	20.0	11.1	8.9	14.5	96	992.8	1.4	4.5	1.3	02	0.1	-	-
10	13.1	15.2	11.4	10.5	14.0	93	995.4	-	6.9	2.6	04	2.3	-	-
11	13.8	16.2	12.4	12.1	15.1	96	997.2	-	8.0	2.5	04	0.1	-	-
12	12.9	15.4	11.7	11.5	13.7	92	996.7	-	8.0	2.4	05	26.6	-	-
13	10.0	12.8	8.8	8.7	12.1	98	992.9	-	8.0	4.5	06	30.4	-	-
14	8.4	9.9	6.8	6.9	10.6	96	997.4	-	8.0	4.6	06	0.1	-	-
15	11.3	15.2	8.9	9.0	12.3	91	992.3	0.7	6.9	4.0	06	0.2	-	-
16	13.1	17.6	8.7	6.0	13.8	92	986.7	3.8	4.6	2.3	05	0.3	-	-
17	13.5	16.9	11.7	11.6	13.6	88	989.6	-	7.9	2.5	04	3.0	-	-
18	12.2	14.1	10.1	8.3	13.9	98	990.1	1.8	5.8	1.8	03	-	-	-
19	13.6	17.6	12.2	11.1	14.2	92	986.6	1.0	6.4	1.6	03	-	-	-
20	11.1	13.9	10.0	7.0	12.4	95	985.7	-	4.9	3.4	06	2.9	-	-
21	10.4	14.6	7.4	5.4	11.2	89	990.8	3.5	4.6	2.6	03	0.1	-	-
22	9.8	13.5	8.5	6.5	10.5	87	995.3	1.4	4.1	3.3	05	0.1	-	-
23	10.4	14.4	7.0	5.5	11.7	92	987.2	-	7.9	4.6	07	11.9	-	-
24	8.2	13.0	6.8	6.9	10.3	95	985.3	-	7.9	3.0	04	7.6	-	-
25	7.1	8.6	6.3	5.9	9.8	97	984.7	-	8.0	1.9	03	5.8	-	-
26	6.5	7.4	5.5	6.0	9.5	98	981.6	-	8.0	3.1	05	1.1	-	-
27	6.0	7.4	5.4	5.4	9.2	98	981.5	-	8.0	3.8	06	24.0	-	-
28	3.6	5.9	1.8	1.8	7.7	97	988.6	-	8.0	2.5	03	2.5	-	-
29	4.0	5.6	3.4	2.3	6.9	86	998.7	-	7.4	1.9	03	-	-	-
30	0.6	4.4	- 1.8	- 4.4	5.1	80	1003.6	6.8	0.5	2.6	04	-	-	-
31	- 1.0	3.0	- 3.7	- 5.6	4.8	84	1007.1	8.5	0.3	2.8	04	-	-	-

LESZNO-STRZYŻEWICE

DNI	TEMPERATURA POWIETRZA T	Max	Min	T_g	PRĘŻNOŚĆ PARY WODNEJ e	WILGOTNOŚĆ WZGLĘDNA U	CIŚNIENIE ATMOSFERYCZNE P	USŁONECZNIENIE S	ZACHMURZENIE N	WIATR v	v_{max}	OPAD R_d	ŚNIEG s_h	s_g
1	12.9	19.8	6.5	3.9	13.5	91	994.0	0.4	6.0	1.0	02	-	-	-
2	14.4	21.9	8.7	6.4	13.6	85	992.1	6.8	4.4	2.4	03	-	-	-
3	15.8	24.2	7.9	5.2	14.4	82	991.8	5.1	5.1	3.3	05	0.0	-	-
4	18.5	27.5	11.6	7.7	14.4	72	996.7	9.3	2.4	4.1	07	-	-	-
5	17.1	27.3	9.7	5.7	15.2	81	1002.1	9.4	0.0	2.0	04	-	-	-
6	14.0	18.1	10.0	8.8	15.5	97	1009.1	2.7	5.6	3.1	04	-	-	-
7	17.8	26.0	11.8	8.7	15.9	80	1009.1	8.4	1.0	3.3	05	-	-	-
8	17.2	24.4	12.8	9.6	14.8	78	1004.8	6.4	2.1	3.6	06	-	-	-
9	13.9	23.5	6.1	4.6	13.5	86	1002.1	7.7	1.6	2.1	03	0.0	-	-
10	13.1	16.0	8.1	6.5	13.9	93	1004.8	-	6.9	3.4	05	0.7	-	-
11	14.7	18.4	12.6	11.6	15.3	92	1006.8	1.3	7.8	2.1	03	0.2	-	-
12	13.4	15.7	11.8	10.7	14.7	96	1006.1	-	7.0	3.5	06	22.8	-	-
13	11.0	13.7	9.4	9.0	12.7	96	1002.3	-	8.0	6.3	07	20.1	-	-
14	9.5	11.4	8.0	7.9	10.7	90	1007.5	-	7.9	5.4	07	0.0	-	-
15	11.2	13.7	8.8	8.7	11.9	89	1002.7	2.6	5.9	4.9	06	-	-	-
16	13.5	21.0	7.6	5.4	14.1	91	996.4	6.4	4.5	2.5	03	-	-	-
17	12.4	15.9	9.3	6.3	13.8	96	999.2	-	7.8	1.3	03	10.7	-	-
18	13.3	15.5	11.8	11.1	14.6	96	999.7	0.1	7.8	1.8	04	0.0	-	-
19	13.9	17.8	12.3	10.6	14.8	93	996.3	0.9	6.8	1.5	02	-	-	-
20	11.6	15.3	10.2	8.1	12.8	93	995.4	0.2	4.1	2.8	05	1.0	-	-
21	8.7	13.4	4.3	2.4	10.8	95	1000.6	0.8	5.6	1.8	03	5.7	-	-
22	9.6	13.8	6.9	4.7	11.0	92	1005.0	2.1	5.3	3.6	06	0.8	-	-
23	10.4	15.2	5.0	2.1	11.5	89	997.9	-	7.3	4.3	07	7.6	-	-
24	9.1	14.3	7.9	7.6	11.1	96	994.7	-	8.0	3.0	06	10.9	-	-
25	7.5	9.0	6.6	6.3	9.8	95	994.3	-	8.0	3.1	04	3.4	-	-
26	7.2	8.2	6.6	6.3	9.6	94	998.9	-	8.0	4.6	05	2.8	-	-
27	7.0	7.9	6.5	6.4	9.5	96	990.3	-	8.0	5.9	08	17.4	-	-
28	4.4	6.7	3.8	3.6	8.0	95	997.1	-	8.0	5.0	06	2.9	-	-
29	3.9	6.4	3.0	2.5	6.9	85	1008.0	0.2	6.6	4.4	05	-	-	-
30	- 0.8	4.3	- 2.1	- 4.0	5.2	90	1013.2	3.7	2.1	3.8	06	-	-	-
31	- 1.8	3.4	- 5.0	- 7.4	4.8	85	1017.2	6.7	0.4	3.1	04	0.0	-	-

KALISZ

DNI	TEMPERATURA POWIETRZA T	Max	Min	T_g	PRĘŻNOŚĆ PARY WODNEJ e	WILGOTNOŚĆ WZGLĘDNA U	CIŚNIENIE ATMOSFERYCZNE P	USŁONECZNIENIE S	ZACHMURZENIE N	WIATR v	v_{max}	OPAD R_d	ŚNIEG s_h	s_g
1	14.8	22.3	10.0	7.2	13.9	85	988.3	1.9	5.4	1.0	03	-	-	-
2	14.4	21.3	8.5	7.0	13.5	84	986.6	4.8	2.8	0.9	02	-	-	-
3	16.0	24.7	9.3	5.9	13.6	78	986.7	6.7	2.3	2.1	03	-	-	-
4	17.7	26.8	12.1	9.9	14.8	77	992.0	9.2	1.8	3.0	04	-	-	-
5	18.2	27.0	11.4	7.7	15.1	76	996.6	8.8	0.0	2.1	07	-	-	-
6	15.6	22.7	10.6	7.2	15.2	87	1002.7	7.6	0.0	1.0	03	-	-	-
7	17.5	27.2	10.6	9.0	15.1	78	1004.0	8.7	0.0	1.4	02	-	-	-
8	16.3	23.7	10.6	6.7	13.6	76	1000.2	1.9	3.1	2.0	05	-	-	-
9	16.1	24.2	9.7	5.6	13.1	75	996.3	6.4	0.9	0.8	03	-	-	-
10	12.9	17.3	10.6	7.8	13.9	93	998.5	-	7.0	1.6	03	0.0	-	-
11	16.0	22.2	12.4	11.6	15.4	85	1000.6	4.1	7.0	1.8	02	-	-	-
12	14.1	17.4	13.4	12.7	15.2	94	999.9	-	8.0	2.1	05	14.3	-	-
13	11.2	14.0	9.6	11.4	12.4	93	996.4	-	8.0	4.5	06	18.3	-	-
14	9.0	11.4	8.1	7.9	9.9	87	1001.6	-	5.6	5.1	06	-	-	-
15	9.4	12.7	6.0	5.2	10.6	89	998.4	2.2	7.9	3.8	06	-	-	-
16	14.1	20.1	9.4	6.7	13.7	85	991.5	7.3	3.8	2.1	04	-	-	-
17	13.8	17.3	10.6	7.2	14.0	89	993.0	1.0	6.1	0.6	02	-	-	-
18	13.8	16.8	11.1	9.6	14.7	93	994.0	1.1	7.5	0.9	02	0.1	-	-
19	14.7	18.9	13.5	12.0	14.7	88	990.9	2.6	5.8	1.3	02	-	-	-
20	13.0	18.2	10.6	6.2	12.4	84	989.9	4.9	3.5	2.6	06	-	-	-
21	10.0	14.7	5.9	2.7	11.5	94	994.2	1.1	5.3	1.1	03	12.0	-	-
22	9.9	11.8	8.6	7.2	11.0	90	998.6	0.1	6.8	2.0	03	-	-	-
23	9.7	14.0	4.2	2.2	10.8	89	992.8	0.1	5.8	3.4	07	4.4	-	-
24	9.3	15.0	7.9	9.0	10.9	93	988.3	-	6.9	2.3	05	10.2	-	-
25	7.1	8.4	6.0	5.8	9.6	95	987.4	-	8.0	1.8	03	7.6	-	-
26	7.0	7.5	6.6	6.6	9.8	97	983.9	-	8.0	2.3	03	0.7	-	-
27	6.9	7.5	6.7	6.5	9.6	97	982.9	-	8.0	3.8	07	21.7	-	-
28	4.9	7.3	2.8	5.7	8.5	96	988.8	-	8.0	2.1	03	5.3	-	-
29	2.5	5.1	0.9	0.7	6.4	88	1000.4	0.3	6.3	2.1	04	-	-	-
30	- 0.8	2.7	- 2.4	- 2.5	5.0	87	1005.7	3.1	2.8	3.3	08	-	-	-
31	- 1.4	2.4	- 4.3	- 5.3	4.7	85	1010.5	8.1	0.9	1.6	03	0.1	-	-

ŁÓDŹ - LUBLINEK

DNI	TEMPERATURA POWIETRZA T	Max	Min	T_g	PRĘŻNOŚĆ PARY WODNEJ e	WILGOTNOŚĆ WZGLĘDNA U	CIŚNIENIE ATMOSFERYCZNE P	UŚLONECZNIENIE S	ZACHMURZENIE N	WIATR v	v_{max}	OPAD R_d	ŚNIEG s_h	s_g
1	14.8	22.1	10.1	8.9	14.2	85	983.7	1.0	5.9	2.6	05	0.0	-	-
2	14.0	20.7	8.8	7.1	13.4	85	982.0	6.5	0.9	1.6	03	-	-	-
3	16.0	22.9	9.6	8.1	13.4	75	982.7	8.3	1.8	3.8	07	-	-	-
4	18.0	25.9	12.8	9.8	13.9	71	988.0	9.1	2.0	4.3	08	-	-	-
5	18.5	25.9	11.9	10.0	14.9	72	992.5	9.1	0.1	4.6	08	-	-	-
6	17.0	25.4	10.3	7.5	15.3	80	998.1	8.5	0.0	1.9	04	-	-	-
7	18.5	25.7	10.3	10.9	15.1	73	999.9	9.1	0.3	3.3	05	-	-	-
8	16.3	23.9	10.6	9.5	14.1	78	996.3	1.5	3.5	3.5	05	-	-	-
9	16.6	23.1	11.3	9.2	12.7	70	991.8	5.5	2.3	3.0	06	-	-	-
10	13.2	16.8	10.4	8.8	13.3	88	993.4	-	7.3	3.0	05	0.0	-	-
11	15.0	20.1	11.7	11.2	14.4	85	995.9	4.2	6.4	3.4	07	-	-	-
12	14.0	17.4	13.0	10.8	15.4	96	995.0	-	8.0	2.0	04	2.1	-	-
13	11.1	14.3	9.3	9.3	12.8	96	991.8	-	8.0	6.8	09	9.6	-	-
14	8.6	12.1	6.8	7.4	9.0	81	997.2	4.2	4.5	7.0	10	-	-	-
15	6.6	11.5	2.7	1.6	8.8	90	994.6	2.4	5.0	5.6	07	-	-	-
16	14.4	21.9	7.9	7.1	12.8	79	987.5	(7.2)	3.8	5.1	09	-	-	-
17	13.7	18.5	9.9	8.6	13.7	87	988.2	3.6	5.1	2.6	06	-	-	-
18	13.1	15.9	10.3	6.9	13.9	92	989.4	-	6.1	1.5	03	7.2	-	-
19	15.4	20.6	12.3	11.8	14.5	84	986.9	5.9	5.0	2.9	06	-	-	-
20	13.1	20.5	9.0	7.8	12.3	83	986.1	6.4	2.8	4.5	09	-	-	-
21	10.6	15.5	6.5	4.4	11.5	90	989.6	2.0	5.4	2.4	08	11.0	-	-
22	9.7	11.8	7.8	5.9	11.0	92	993.4	-	7.0	3.6	06	0.1	-	-
23	9.8	13.4	4.8	2.5	10.3	85	989.1	0.0	5.5	6.1	10	0.3	-	-
24	9.7	14.6	7.4	7.3	10.7	90	983.2	-	7.1	3.9	10	11.5	-	-
25	7.0	8.2	6.4	6.2	9.4	94	982.5	-	8.0	3.6	06	9.8	-	-
26	6.8	7.3	6.3	5.9	9.5	96	979.1	-	8.0	3.9	06	2.6	-	-
27	7.5	8.1	6.3	6.7	10.1	98	977.9	-	8.0	4.5	08	15.3	-	-
28	5.9	9.1	3.6	3.5	8.9	95	982.9	-	8.0	4.6	07	3.4	-	-
29	1.5	4.0	0.8	0.6	6.0	88	994.6	-	6.3	3.8	05	-	-	-
30	- 0.8	1.4	- 2.6	- 4.8	4.8	83	999.7	3.3	3.4	4.0	06	-	-	-
31	- 1.7	2.0	- 4.6	- 7.7	4.3	81	1005.2	6.8	1.9	3.6	05	0.9	-	-

LUBLIN

DNI	TEMPERATURA POWIETRZA T	Max	Min	T_g	PRĘŻNOŚĆ PARY WODNEJ e	WILGOTNOŚĆ WZGLĘDNA U	CIŚNIENIE ATMOSFERYCZNE P	UŚLONECZNIENIE S	ZACHMURZENIE N	WIATR v	v_{max}	OPAD R_d	ŚNIEG s_h	s_g
1	16.9	23.8	10.9	7.0	14.9	79	986.4	.	6.6	1.6	05	1.3	-	-
2	15.6	19.4	14.3	12.9	15.9	90	984.3	.	6.1	1.3	04	0.3	-	-
3	16.2	22.7	8.3	4.9	14.9	82	986.2	.	1.0	2.5	05	-	-	-
4	17.1	24.7	10.1	4.9	15.2	80	992.0	.	1.5	2.9	05	-	-	-
5	17.1	25.4	10.0	5.6	14.7	79	995.9	.	0.5	2.0	05	-	-	-
6	15.6	26.2	7.6	4.9	14.0	81	999.9	.	0.5	0.4	01	-	-	-
7	16.8	26.6	8.1	6.8	13.0	72	1002.7	.	0.0	0.9	03	-	-	-
8	15.8	23.4	8.7	4.0	12.7	73	1000.4	.	2.6	1.6	03	-	-	-
9	14.5	21.6	8.5	4.0	12.1	76	994.9	.	2.5	1.4	03	-	-	-
10	15.4	21.7	10.6	7.0	13.8	80	994.2	.	3.0	1.9	04	0.0	-	-
11	12.8	16.3	11.4	9.8	13.4	91	999.1	.	6.1	2.5	04	-	-	-
12	13.3	19.2	8.3	5.0	14.9	96	996.4	.	5.4	0.9	02	-	-	-
13	12.2	13.6	11.1	11.2	13.4	94	993.7	.	8.0	4.1	06	40.7	-	-
14	7.7	11.2	5.8	6.8	8.8	84	999.6	.	4.9	5.5	08	-	-	-
15	5.2	8.8	1.3	- 0.7	8.0	90	1000.1	.	3.9	4.1	06	-	-	-
16	12.7	19.5	6.0	4.4	11.9	82	992.9	.	2.5	4.4	07	-	-	-
17	14.1	20.7	11.0	6.8	13.0	92	991.2	.	3.0	2.6	05	-	-	-
18	10.7	18.9	4.3	1.6	11.7	91	991.8	.	2.9	1.0	03	-	-	-
19	13.0	20.3	6.1	2.9	12.3	83	990.5	.	3.1	2.1	04	-	-	-
20	14.7	20.3	8.4	4.9	13.6	82	989.3	.	4.5	3.0	05	-	-	-
21	11.4	15.5	5.8	3.4	12.9	95	991.9	.	5.0	0.9	02	2.3	-	-
22	10.8	13.4	9.9	7.9	11.5	89	995.0	.	5.9	3.0	05	-	-	-
23	9.6	14.7	4.1	- 0.2	9.7	82	993.4	.	4.5	3.5	07	0.0	-	-
24	12.2	16.1	9.0	10.5	11.3	80	985.7	.	6.9	5.1	09	2.7	-	-
25	9.7	14.4	7.5	7.5	11.6	97	983.2	.	7.8	2.3	03	17.7	-	-
26	8.2	9.5	7.3	7.2	10.7	98	980.1	.	8.0	2.9	04	2.0	-	-
27	8.8	19.3	7.5	7.3	11.1	98	980.6	.	8.0	3.8	06	8.9	-	-
28	8.1	10.5	6.5	8.7	10.4	96	983.0	.	8.0	3.0	04	2.4	-	-
29	2.5	6.8	1.4	1.2	6.6	90	994.3	.	8.0	2.9	04	0.0	-	-
30	0.7	1.9	0.2	0.2	5.2	81	999.5	.	7.9	4.1	06	-	-	-
31	- 2.2	1.1	- 2.8	- 3.7	4.7	91	1006.5	.	6.6	4.1	05	2.2	-	-

LEGNICA

DNI	TEMPERATURA POWIETRZA T	Max	Min	T_g	PRĘŻNOŚĆ PARY WODNEJ e	WILGOTNOŚĆ WZGLĘDNA U	CIŚNIENIE ATMOSFERYCZNE P	UŚLONECZNIENIE S	ZACHMURZENIE N	WIATR v	v_{max}	OPAD R_d	ŚNIEG s_h	s_g
1	11.2	15.4	6.4	4.9	12.6	94	990.2	.	6.1	0.6	02	0.0	-	-
2	13.8	22.2	5.4	2.8	13.2	84	988.3	.	2.6	1.1	02	-	-	-
3	17.0	24.2	10.3	6.3	14.2	76	988.1	.	4.3	2.4	05	-	-	-
4	20.2	25.8	11.4	7.8	15.1	65	992.8	.	1.8	3.8	07	-	-	-
5	20.0	28.2	12.4	9.1	15.5	69	998.1	.	0.0	1.6	03	-	-	-
6	16.4	24.9	10.8	8.5	16.6	90	1004.6	.	2.3	1.9	04	-	-	-
7	17.0	26.4	8.9	6.5	14.7	79	1004.9	.	0.9	2.0	04	-	-	-
8	18.2	24.7	11.9	8.3	14.4	71	1000.6	.	2.0	2.9	08	-	-	-
9	15.7	24.4	7.5	4.9	14.3	81	997.8	.	1.1	0.4	01	-	-	-
10	13.0	17.2	10.9	8.1	14.2	95	1000.6	.	6.9	2.0	04	0.0	-	-
11	15.1	19.0	10.8	8.1	15.6	91	1002.5	.	6.9	1.0	03	0.3	-	-
12	14.5	16.7	13.5	12.8	15.7	95	1001.5	.	8.0	2.3	05	10.0	-	-
13	13.1	14.9	11.0	10.6	14.8	98	996.8	.	8.0	3.5	05	3.9	-	-
14	10.1	11.3	9.0	8.7	11.8	96	1002.4	.	8.0	4.9	08	0.1	-	-
15	12.0	16.0	9.6	9.2	13.0	92	998.0	.	5.9	4.3	06	-	-	-
16	13.4	20.5	6.0	4.4	13.2	86	992.1	.	3.4	1.9	06	-	-	-
17	12.9	16.2	9.5	6.7	13.8	93	995.4	.	6.8	1.1	02	5.8	-	-
18	13.9	17.1	11.6	10.4	14.9	94	995.4	.	7.6	1.6	04	-	-	-
19	13.9	18.2	12.4	11.3	13.9	88	992.0	.	5.6	1.5	05	-	-	-
20	11.6	14.7	8.6	6.1	12.1	88	991.8	.	4.8	2.1	06	0.1	-	-
21	8.5	12.5	4.0	2.0	10.6	95	996.5	.	5.1	0.8	04	0.2	-	-
22	10.6	14.2	9.2	6.6	10.4	82	1001.8	.	4.3	2.8	04	0.6	-	-
23	12.2	17.5	5.3	1.7	11.3	79	994.7	.	6.3	3.1	05	1.6	-	-
24	10.1	18.4	8.1	8.3	11.0	90	991.0	.	7.8	1.5	03	17.5	-	-
25	7.4	8.9	6.6	6.3	10.1	98	989.6	.	8.0	2.6	03	13.5	-	-
26	7.5	8.5	6.9	6.7	9.9	97	986.1	.	8.0	2.5	03	3.2	-	-
27	7.2	7.9	6.7	6.8	9.9	98	985.8	.	8.0	2.8	03	16.1	-	-
28	4.6	7.1	3.2	3.5	8.1	95	993.7	.	8.0	4.3	05	2.2	-	-
29	4.2	5.6	3.3	2.7	7.2	88	1003.7	.	8.0	1.8	03	0.6	-	-
30	- 0.5	4.6	- 2.3	- 5.2	5.2	88	1008.7	.	4.0	1.8	03	-	-	-
31	- 1.4	2.3	- 4.7	- 7.3	4.9	89	1012.5	.	3.4	1.4	03	0.0	-	-

WIELUŃ

DNI	TEMPERATURA POWIETRZA T	Max	Min	T_g	PRĘŻNOŚĆ PARY WODNEJ e	WILGOTNOŚĆ WZGLĘDNA U	CIŚNIENIE ATMOSFERYCZNE P	UŚLONECZNIENIE S	ZACHMURZENIE N	WIATR v	v_{max}	OPAD R_d	ŚNIEG s_h	s_g
1	15.2	22.2	9.5	6.9	14.5	85	982.1	4.3	7.0	1.5	03	0.0	-	-
2	14.5	21.1	9.4	8.2	14.0	86	980.6	6.2	3.1	1.1	02	-	-	-
3	16.5	23.8	10.9	9.2	14.6	79	981.2	6.7	2.5	2.6	04	-	-	-
4	18.0	25.6	12.8	11.9	14.9	75	986.4	10.5	3.8	2.9	04	-	-	-
5	18.3	25.8	12.3	10.4	15.5	76	990.9	10.4	0.0	2.5	05	-	-	-
6	18.0	26.3	11.9	9.4	15.8	79	996.6	9.5	0.0	1.3	02	-	-	-
7	17.5	26.3	9.9	7.7	16.1	82	997.9	9.7	0.0	2.0	03	-	-	-
8	16.3	23.3	10.8	8.2	13.8	76	994.4	0.8	4.0	1.9	03	-	-	-
9	16.7	23.6	11.4	9.2	13.4	71	990.3	5.2	2.5	1.8	03	-	-	-
10	13.3	17.3	10.4	8.2	13.8	91	991.8	-	5.9	1.8	03	-	-	-
11	15.9	22.7	11.7	11.2	15.3	86	994.2	6.7	6.3	1.0	01	-	-	-
12	14.2	15.7	13.2	10.7	15.9	98	993.0	-	8.0	1.9	03	3.2	-	-
13	12.5	14.9	10.1	13.0	14.3	99	989.0	-	8.0	3.5	06	7.2	-	-
14	9.1	10.6	8.2	8.2	10.9	94	994.5	-	8.0	3.8	05	-	-	-
15	10.2	14.3	7.0	7.2	11.1	89	991.9	4.4	6.9	3.9	05	-	-	-
16	14.9	21.0	8.9	8.2	13.2	79	985.5	8.6	3.8	3.4	05	-	-	-
17	14.2	19.8	10.6	8.7	13.7	85	986.7	2.2	4.1	1.1	02	-	-	-
18	13.5	15.9	11.1	8.9	14.5	94	987.7	-	7.6	1.1	02	1.5	-	-
19	14.9	20.6	12.0	10.7	14.8	88	984.7	4.7	5.0	1.6	02	-	-	-
20	12.7	19.5	9.3	8.2	12.3	84	984.5	5.2	2.5	2.6	05	0.1	-	-
21	11.5	18.0	6.0	4.5	12.2	90	987.8	1.2	5.4	1.4	02	5.9	-	-
22	9.9	13.1	7.9	6.5	10.8	89	992.7	0.9	5.1	1.9	03	0.2	-	-
23	10.0	13.9	5.1	4.2	10.4	85	987.8	0.0	5.6	3.5	06	0.2	-	-
24	10.4	16.3	8.0	8.1	11.1	89	982.5	-	7.9	3.3	08	7.0	-	-
25	7.3	8.2	6.6	7.3	10.1	99	980.4	-	8.0	2.4	04	9.2	-	-
26	7.1	7.5	6.7	6.7	10.1	100	976.9	-	8.0	1.6	02	19.8	-	-
27	7.9	9.5	7.1	7.2	10.6	100	975.9	-	8.0	2.3	04	11.2	-	-
28	5.0	9.0	3.4	3.7	8.4	96	982.5	-	8.0	2.4	04	2.2	-	-
29	1.9	3.8	1.1	1.5	6.5	92	993.1	-	7.9	2.1	03	-	-	-
30	- 1.7	2.5	- 2.6	- 2.9	5.0	93	998.0	1.0	4.3	1.9	04	-	-	-
31	- 2.7	1.8	- 5.8	- 7.7	4.4	88	1003.0	6.2	1.4	1.9	03	0.9	-	-

ZGORZELEC

DNI	TEMPERATURA POWIETRZA				PREŻNOŚĆ PARY WODNEJ	WILGOTNOŚĆ WZGLĘDNA	CIŚNIENIE ATMOSFERYCZNE	USŁONECZNIENIE	ZACHMURZENIE	WIATR		OPAD	ŚNIEG	
	T	Max	Min	T_0	e	U	P	S	N	v	v_{max}	R_d	s_k	s_g
1	12.3	16.2	6.3	5.3	13.2	92	980.9	-	6.9	0.9	03	-	-	-
2	14.0	18.4	11.5	9.1	13.9	88	979.0	4.1	2.8	1.9	04	0.0	-	-
3	17.6	21.2	9.1	5.6	15.3	76	978.7	5.5	5.5	4.5	06	-	-	-
4	19.7	24.5	16.3	13.8	15.9	71	983.1	9.3	2.6	4.6	06	-	-	-
5	18.8	24.7	16.4	14.4	17.5	82	988.9	9.7	0.0	2.8	05	-	-	-
6	16.7	25.1	9.6	8.8	15.9	85	994.8	7.7	0.9	0.9	02	-	-	-
7	18.4	25.6	10.9	8.0	13.8	69	994.4	9.6	0.1	1.1	03	-	-	-
8	19.4	23.3	17.4	12.8	14.1	63	990.9	7.8	1.5	3.1	08	-	-	-
9	15.0	23.0	7.9	6.4	13.1	79	988.8	8.6	0.6	1.1	05	-	-	-
10	13.7	17.4	10.4	8.5	14.7	94	990.8	0.2	6.8	1.3	04	0.0	-	-
11	14.8	17.9	11.6	10.0	15.3	91	993.3	0.1	7.1	0.3	01	0.1	-	-
12	14.2	15.4	13.5	13.4	15.3	95	991.6	-	7.9	2.9	04	8.2	-	-
13	12.5	14.3	10.4	10.3	14.4	99	986.9	-	8.0	3.0	04	0.2	-	-
14	10.0	11.6	9.3	9.3	11.7	95	991.6	-	6.8	4.1	05	-	-	-
15	12.3	20.1	7.4	5.0	12.7	89	987.5	1.4	3.5	1.3	03	-	-	-
16	13.0	21.6	5.3	4.0	12.3	84	982.8	4.8	2.6	1.9	05	0.0	-	-
17	13.6	15.6	11.0	8.0	13.7	88	985.8	-	6.6	1.3	04	5.7	-	-
18	13.8	18.1	10.9	9.5	13.6	86	985.7	6.2	6.4	0.5	01	-	-	-
19	12.8	17.3	11.4	8.3	12.9	88	982.3	1.8	5.5	0.6	02	0.0	-	-
20	10.0	13.0	6.8	5.1	11.7	95	982.2	0.4	5.1	1.0	03	5.1	-	-
21	8.7	13.6	2.2	0.5	10.0	88	986.9	1.0	4.6	1.1	02	-	-	-
22	9.6	13.2	8.2	6.1	10.2	85	992.4	0.3	4.8	2.3	04	3.3	-	-
23	11.4	15.2	6.5	3.5	11.5	84	985.2	-	6.1	5.8	08	5.7	-	-
24	9.4	16.4	7.2	7.4	10.5	90	981.8	0.1	7.6	1.8	06	24.4	-	-
25	7.2	9.2	6.6	6.6	9.6	95	979.7	-	7.6	2.1	05	8.0	-	-
26	6.9	7.5	6.3	6.3	9.7	97	976.3	-	8.0	3.0	04	2.0	-	-
27	6.5	7.1	6.2	6.0	9.3	96	976.6	-	8.0	3.0	04	17.8	-	-
28	4.3	6.2	2.9	3.5	7.9	96	984.8	-	8.0	2.6	04	1.6	-	-
29	4.0	5.1	3.3	3.4	7.3	89	994.1	-	7.6	2.9	04	0.0	-	-
30	0.3	3.8	- 1.4	- 2.6	5.2	85	999.0	5.5	2.5	2.5	03	-	-	-
31	- 1.8	1.4	- 4.9	- 6.3	4.6	87	1002.2	7.0	1.0	1.8	04	-	-	-

WROCŁAW-STRACHOWICE

Październik 1966

DNI	TEMPERATURA POWIETRZA				PREŻNOŚĆ PARY WODNEJ	WILGOTNOŚĆ WZGLĘDNA	CIŚNIENIE ATMOSFERYCZNE	USŁONECZNIENIE	ZACHMURZENIE	WIATR		OPAD	ŚNIEG	
	T	Max	Min	T_0	e	U	P	S	N	v	v_{max}	R_d	s_k	s_g
1	13.0	18.0	7.6	6.3	13.7	92	990.9	.	7.4	1.3	03	0.0	-	-
2	14.0	21.9	6.5	4.8	13.4	85	989.4	.	1.6	2.6	04	-	-	-
3	15.7	24.6	9.3	6.0	14.0	81	989.5	.	3.5	3.5	06	-	-	-
4	18.4	26.3	11.1	7.4	14.5	71	994.1	.	2.0	4.8	08	-	-	-
5	19.0	28.1	11.8	7.9	16.0	75	999.0	.	0.0	3.1	05	-	-	-
6	17.0	25.6	10.8	7.3	16.0	84	1005.3	.	1.1	1.5	03	-	-	-
7	17.3	25.8	9.4	7.3	15.5	81	1006.1	.	0.0	3.0	07	-	-	-
8	17.1	24.1	10.6	7.6	14.4	76	1002.2	.	2.9	3.5	06	-	-	-
9	16.6	24.4	10.1	6.9	13.6	74	998.5	.	1.3	3.1	07	-	-	-
10	13.7	17.2	10.5	8.3	14.3	92	1001.1	.	7.0	1.0	03	-	-	-
11	16.2	22.6	11.5	10.8	15.5	85	1003.4	.	7.1	2.1	04	0.0	-	-
12	14.5	16.4	13.6	12.7	15.8	95	1002.0	.	8.0	1.6	02	25.3	-	-
13	14.1	15.1	11.9	14.0	15.0	93	997.3	.	8.0	3.0	04	1.8	-	-
14	10.4	12.3	9.5	9.5	11.8	93	1003.0	.	8.0	4.4	07	0.0	-	-
15	12.5	16.8	9.5	9.4	12.9	89	999.6	.	6.3	5.3	06	-	-	-
16	14.5	20.2	9.4	5.7	14.2	86	993.5	.	2.3	4.9	07	-	-	-
17	14.0	16.5	9.8	6.4	14.1	88	995.8	.	7.3	1.3	03	0.8	-	-
18	13.9	16.1	11.5	10.4	14.8	93	996.3	.	7.9	1.6	04	0.4	-	-
19	14.6	19.2	12.2	10.5	14.4	87	993.1	.	6.1	3.1	04	-	-	-
20	12.2	16.3	10.1	7.0	12.3	87	992.8	.	3.6	3.9	07	0.2	-	-
21	10.3	14.6	5.4	3.5	11.5	92	997.0	.	5.1	2.1	04	0.2	-	-
22	10.2	14.5	6.5	3.5	11.0	89	1002.3	.	5.5	3.8	05	2.0	-	-
23	11.2	16.6	4.4	2.2	10.9	82	996.1	.	4.8	5.9	09	0.0	-	-
24	10.7	17.1	8.1	9.0	11.3	89	991.6	.	7.6	3.1	09	5.5	-	-
25	7.5	8.6	6.8	7.1	10.2	98	990.6	.	8.0	1.5	03	8.2	-	-
26	7.6	8.2	7.1	6.9	10.4	99	986.5	.	8.0	1.4	02	11.4	-	-
27	7.5	8.4	6.9	7.2	10.2	99	985.7	.	8.0	2.5	04	16.4	-	-
28	4.7	7.2	3.6	4.0	8.1	94	993.3	.	8.0	4.3	06	0.5	-	-
29	3.7	5.1	2.3	2.0	6.8	86	1003.7	.	7.8	2.9	05	-	-	-
30	- 1.0	4.1	- 2.9	- 2.5	5.3	92	1008.5	.	4.6	2.6	04	-	-	-
31	- 1.4	3.8	- 5.9	- 8.8	4.6	84	1012.6	.	2.9	2.0	03	0.0	-	-

JELENIA GÓRA

DNI	TEMPERATURA POWIETRZA				PREŻNOŚĆ PARY WODNEJ	WILGOTNOŚĆ WZGLĘDNA	CIŚNIENIE ATMOSFERYCZNE	USŁONECZNIENIE	ZACHMURZENIE	WIATR		OPAD	ŚNIEG	
	T	Max	Min	T_0	e	U	P	S	N	v	v_{max}	R_d	s_k	s_g
1	10.1	14.4	5.8	4.2	12.0	97	965.1	-	6.9	0.0	00	-	-	-
2	12.0	20.1	3.3	0.7	11.8	84	963.4	5.1	4.3	1.0	03	-	-	-
3	15.2	21.9	7.7	1.9	13.3	80	963.4	3.6	4.5	2.5	06	-	-	-
4	17.1	25.4	10.0	5.2	13.7	74	968.1	9.7	1.8	2.0	04	-	-	-
5	16.4	25.8	8.8	2.8	14.1	79	973.4	9.4	1.0	1.3	03	-	-	-
6	14.7	24.9	6.4	3.6	13.7	84	979.5	8.5	0.9	1.0	04	-	-	-
7	18.4	23.9	9.5	5.9	14.7	71	979.4	7.7	0.8	4.0	06	-	-	-
8	18.0	23.9	14.3	13.8	14.2	70	975.4	8.1	1.8	3.6	07	-	-	-
9	14.9	24.1	7.2	3.3	13.4	82	972.7	7.7	1.4	0.6	02	-	-	-
10	13.1	20.2	7.7	5.7	13.5	89	974.5	1.0	4.4	1.9	06	0.2	-	-
11	15.1	20.0	11.0	8.2	15.7	92	977.1	0.9	7.3	0.5	02	-	-	-
12	13.7	16.3	12.9	9.4	15.2	97	975.6	-	8.0	0.8	02	7.7	-	-
13	13.3	15.9	11.2	12.0	14.9	97	970.7	-	7.9	3.4	05	2.8	-	-
14	9.5	11.7	9.0	3.3	11.7	98	975.8	-	8.0	2.6	05	0.0	-	-
15	13.0	18.9	9.0	7.0	12.7	85	971.5	5.8	3.0	4.5	07	-	-	-
16	12.2	20.8	3.4	1.7	11.8	84	966.9	7.8	2.5	1.8	04	0.0	-	-
17	11.9	14.5	9.7	5.6	13.2	95	970.0	-	7.5	0.9	03	7.3	-	-
18	13.0	17.2	10.5	8.9	13.4	90	969.8	4.5	5.9	2.8	06	-	-	-
19	12.1	16.6	9.1	9.6	12.3	87	966.2	3.6	4.6	1.6	05	-	-	-
20	10.0	14.4	6.1	1.6	10.9	89	966.3	1.3	3.4	2.1	05	1.3	-	-
21	7.3	13.2	0.8	- 1.6	9.8	94	970.9	0.1	4.9	0.6	04	0.7	-	-
22	8.2	12.5	5.0	3.4	9.4	87	976.5	1.1	5.8	1.6	04	-	-	-
23	10.9	16.2	0.9	- 2.5	10.3	79	969.7	-	6.1	4.1	08	0.5	-	-
24	10.3	17.4	7.7	7.7	11.1	89	965.2	-	7.6	1.9	07	11.1	-	-
25	6.9	8.4	5.9	5.9	9.8	99	963.2	-	8.0	1.6	03	7.0	-	-
26	6.7	7.4	6.1	5.0	9.7	99	959.7	-	8.0	1.3	02	6.0	-	-
27	6.2	7.0	5.4	5.3	9.4	98	959.7	-	8.0	1.1	04	11.7	-	-
28	3.4	5.8	2.5	1.9	7.6	97	967.9	-	8.0	3.5	05	2.3	-	-
29	2.7	3.5	2.0	0.6	6.6	89	977.2	-	8.0	1.5	03	0.5	-	-
30	- 0.3	2.7	- 2.1	- 2.9	4.8	79	981.7	5.4	5.5	1.9	05	-	-	-
31	- 2.7	0.7	- 7.5	-12.0	4.4	87	985.0	2.5	4.5	1.0	04	-	-	-

KIELCE

DNI	TEMPERATURA POWIETRZA				PREŻNOŚĆ PARY WODNEJ	WILGOTNOŚĆ WZGLĘDNA	CIŚNIENIE ATMOSFERYCZNE	USŁONECZNIENIE	ZACHMURZENIE	WIATR		OPAD	ŚNIEG	
	T	Max	Min	T_0	e	U	P	S	N	v	v_{max}	R_d	s_k	s_g
1	16.2	21.6	12.4	10.4	14.6	80	974.8	.	7.4	2.4	04	0.2	-	-
2	15.1	19.8	10.5	7.6	14.8	87	973.3	.	5.3	0.9	02	-	-	-
3	15.3	23.3	9.9	6.8	13.6	81	974.9	.	1.4	1.6	04	-	-	-
4	16.8	24.2	10.3	6.3	14.4	76	980.2	.	3.0	3.4	06	-	-	-
5	16.8	25.4	10.5	6.4	14.4	78	984.5	.	0.4	1.1	02	-	-	-
6	15.1	25.8	8.4	5.3	13.7	82	988.9	.	0.6	0.3	01	-	-	-
7	17.4	26.3	9.2	5.6	13.4	71	990.9	.	0.0	1.8	03	-	-	-
8	16.2	23.5	10.7	6.5	12.8	71	988.0	.	3.9	3.1	09	-	-	-
9	14.7	21.9	8.4	5.2	12.2	74	983.7	.	3.0	1.4	03	0.0	-	-
10	14.5	22.8	8.1	5.3	13.3	82	983.4	.	2.8	1.0	03	0.1	-	-
11	14.1	20.1	11.5	9.3	13.8	87	987.0	.	4.1	1.4	03	-	-	-
12	13.3	18.8	8.7	6.6	14.2	93	985.1	.	7.3	0.6	04	0.0	-	-
13	13.7	17.4	12.2	12.1	14.7	94	981.0	.	7.5	3.3	06	0.3	-	-
14	8.5	13.2	7.0	8.3	9.9	89	986.5	.	5.6	6.6	08	-	-	-
15	7.3	12.2	4.4	2.8	9.0	88	985.9	.	5.0	4.3	05	-	-	-
16	13.8	21.0	7.5	5.8	11.9	78	980.0	.	2.0	4.3	05	-	-	-
17	14.2	21.6	10.3	1.3	12.1	76	979.7	.	3.5	2.6	04	-	-	-
18	13.1	19.8	7.3	4.1	12.3	83	980.2	.	4.4	1.0	03	0.0	-	-
19	14.7	20.9	10.4	7.9	12.6	77	978.2	.	2.1	1.9	03	-	-	-
20	13.6	21.6	8.1	4.6	12.4	81	977.5	.	3.5	1.0	02	-	-	-
21	10.9	17.9	4.9	1.9	11.3	87	980.3	.	3.8	0.8	03	0.0	-	-
22	10.4	13.6	8.7	6.7	10.2	81	984.7	.	4.4	2.1	04	-	-	-
23	9.8	15.6	3.0	0.2	9.5	79	982.0	.	4.9	3.0	06	0.1	-	-
24	12.5	16.3	10.0	9.6	11.0	77	974.8	.	7.0	2.8	06	1.2	-	-
25	10.7	15.8	8.4	6.1	12.0	93	971.8	.	7.6	2.1	05	13.9	-	-
26	8.9	10.9	7.4	7.1	11.0	96	968.3	.	7.9	1.1	02	0.6	-	-
27	10.1	12.9	7.7	7.6	12.2	98	967.4	.	7.8	2.9	06	24.4	-	-
28	6.6	11.8	4.4	6.4	9.3	94	973.4	.	8.0	2.1	04	0.5	-	-
29	1.8	4.7	1.2	1.2	6.3	90	983.6	.	8.0	3.0	04	0.0	-	-
30	0.4	1.9	- 0.3	- 0.5	5.0	80	987.7	.	7.5	4.9	06	-	-	-
31	- 1.2	0.4	- 2.4	- 3.4	4.7	85	993.6	.	7.5	3.9	05	1.5	-	-

CZĘSTOCHOWA

DNI	TEMPERATURA POWIETRZA				PRĘŻNOŚĆ PARY WODNEJ	WILGOTNOŚĆ WZGLĘDNA	CIŚNIENIE ATMOSFERYCZNE	USŁONECZNIENIE	ZACHMURZENIE	WIATR		OPAD	ŚNIEG	
	T	Max	Min	T_g	e	U	P	S	N	v	v_{max}	R_d	s_k	s_g
1	15.4	22.4	12.3	10.7	14.8	86	975.4	.	6.5	1.5	02	0.2	-	-
2	14.3	21.2	9.8	6.9	13.5	84	974.1	.	2.4	2.1	05	-	-	-
3	15.6	23.6	9.7	8.1	14.2	81	975.1	.	1.6	2.4	06	-	-	-
4	17.2	26.8	10.2	6.9	13.5	73	980.3	.	0.0	1.3	02	-	-	-
5	17.5	26.2	11.6	9.3	14.7	77	984.8	.	0.0	1.8	05	-	-	-
6	16.8	26.0	10.3	7.4	15.3	82	989.9	.	0.0	1.1	02	-	-	-
7	17.1	27.0	9.7	7.1	14.3	77	991.2	.	0.0	0.8	02	-	-	-
8	15.6	21.9	10.9	8.7	13.7	79	988.0	.	3.9	1.3	02	-	-	-
9	15.6	23.8	9.2	6.9	13.1	76	984.0	.	2.5	2.3	06	-	-	-
10	14.8	21.4	10.1	7.4	13.8	83	984.3	.	3.9	1.9	03	-	-	-
11	16.0	23.4	11.3	8.7	14.6	82	987.4	.	3.5	1.6	02	-	-	-
12	14.6	17.8	11.0	8.4	15.2	91	985.7	.	5.6	2.3	04	2.8	-	-
13	13.7	16.1	12.7	12.8	15.1	96	981.4	.	8.0	3.4	06	7.6	-	-
14	9.6	12.8	8.2	8.6	11.3	94	986.9	.	8.0	4.5	08	-	-	-
15	11.1	17.0	6.8	3.0	11.4	87	985.0	.	6.4	2.9	05	-	-	-
16	15.7	22.7	11.2	8.1	13.5	76	979.2	.	0.9	2.0	04	-	-	-
17	14.1	20.3	9.9	6.5	13.3	83	980.1	.	1.4	1.4	03	-	-	-
18	13.1	16.5	9.1	7.4	13.7	90	980.9	.	5.9	1.6	02	1.5	-	-
19	16.0	22.9	12.6	9.9	14.3	81	978.2	.	3.4	2.0	04	-	-	-
20	13.3	20.0	9.1	6.3	12.0	80	977.9	.	1.8	3.1	08	-	-	-
21	11.1	19.5	6.5	4.0	11.3	87	981.0	.	4.9	2.0	03	2.2	-	-
22	9.5	12.2	7.7	5.5	10.4	88	986.0	.	4.5	2.5	06	-	-	-
23	10.1	14.0	4.2	2.4	10.1	82	982.2	.	6.5	3.4	08	-	-	-
24	11.1	14.1	8.4	9.9	11.3	86	975.6	.	8.0	3.4	07	2.0	-	-
25	9.5	13.1	7.8	6.9	11.5	97	972.8	.	7.9	2.1	04	2.1	-	-
26	8.1	9.4	7.0	6.9	10.7	99	969.5	.	8.0	1.9	03	3.6	-	-
27	9.9	12.9	7.9	7.6	11.9	97	968.2	.	7.9	2.5	06	11.1	-	-
28	5.7	11.3	3.6	5.9	8.6	94	975.3	.	8.0	3.5	05	1.2	-	-
29	1.9	3.7	0.9	1.3	6.4	91	985.4	.	8.0	2.6	04	-	-	-
30	- 0.6	1.8	- 1.3	- 1.4	4.9	84	989.5	.	7.1	3.6	07	-	-	-
31	- 1.5	0.5	- 2.7	- 3.6	4.8	88	994.8	.	7.1	3.9	05	0.0	-	-

ŚNIEŻKA

DNI	TEMPERATURA POWIETRZA				PRĘŻNOŚĆ PARY WODNEJ	WILGOTNOŚĆ WZGLĘDNA	CIŚNIENIE ATMOSFERYCZNE	USŁONECZNIENIE	ZACHMURZENIE	WIATR		OPAD	ŚNIEG	
	T	Max	Min	T_g	e	U	P	S	N	v	v_{max}	R_d	s_k	s_g
1	7.4	10.7	5.9	.	9.5	93	829.6	0.7	7.0	3.6	07	0.6	-	-
2	6.8	9.5	5.2	.	9.4	96	828.3	4.2	7.0	11.3	22	0.4	-	-
3	8.2	9.6	5.8	.	10.2	93	828.9	3.7	6.0	14.6	20	0.0	-	-
4	9.8	12.0	8.3	.	10.4	86	833.8	8.5	4.9	15.3	20	1.5	-	-
5	11.4	18.1	8.4	.	11.0	83	839.0	9.5	2.6	6.5	20	0.4	-	-
6	10.2	12.9	9.2	.	11.9	95	843.1	7.5	4.1	8.6	14	0.4	-	-
7	9.8	11.4	9.0	.	11.7	97	842.4	2.9	6.6	19.0	23	0.3	-	-
8	8.2	10.4	7.4	.	10.7	99	839.0	2.9	7.0	18.5	28	0.0	-	-
9	9.2	12.0	7.1	.	10.8	93	837.5	6.8	4.6	9.1	15	-	-	-
10	9.2	11.5	8.2	.	11.1	96	838.2	0.6	7.1	3.8	05	1.0	-	-
11	8.6	9.8	7.6	.	11.2	100	840.1	-	8.0	7.3	14	0.9	-	-
12	8.5	9.4	7.5	.	11.0	99	838.3	-	8.0	6.8	15	18.2	-	-
13	7.6	8.1	6.3	.	10.3	100	833.9	-	8.0	8.4	16	18.3	-	-
14	6.0	7.4	5.1	.	9.3	100	836.6	0.6	7.8	7.8	17	3.1	-	-
15	6.2	6.7	5.2	.	9.5	100	834.1	-	8.0	18.3	25	2.2	-	-
16	8.7	13.1	5.8	.	8.4	77	832.5	6.3	6.1	10.5	14	0.2	-	-
17	6.4	8.4	4.9	.	9.6	100	833.1	-	7.9	5.4	08	7.7	-	-
18	5.4	6.3	4.2	.	9.0	100	832.4	0.1	7.6	7.4	15	5.3	-	-
19	5.0	6.0	2.8	.	8.7	100	829.5	-	8.0	11.5	15	2.4	-	-
20	3.5	6.2	1.6	.	7.8	100	828.7	-	7.9	12.4	18	4.8	-	-
21	2.3	3.5	0.8	.	6.9	96	832.3	-	6.1	6.1	12	1.9	-	-
22	0.5	2.2	- 0.1	.	6.4	100	836.2	-	7.1	12.0	16	2.7	-	-
23	3.0	7.0	- 0.7	.	7.7	100	831.3	-	7.8	19.6	22	12.8	-	-
24	5.8	7.0	4.3	.	9.2	100	827.2	-	7.8	23.5	35	18.4	-	-
25	5.5	7.1	5.0	.	9.0	100	825.5	-	8.0	10.6	20	21.5	-	-
26	4.7	6.0	4.0	.	8.5	100	822.7	0.2	7.6	4.9	08	12.0	-	-
27	2.2	4.5	0.6	.	7.2	100	821.2	-	8.0	5.9	14	15.2	-	-
28	- 4.0	0.8	- 5.1	.	4.5	98	825.3	-	8.0	13.5	18	7.0	-	-
29	- 5.8	- 4.2	- 7.1	.	3.8	95	831.6	-	8.0	14.4	18	4.6	3	.
30	- 9.0	- 6.2	-11.0	.	2.6	84	834.3	8.5	3.5	11.9	15	0.0	3	.
31	- 9.4	- 7.5	-10.4	.	2.3	76	837.3	7.5	3.1	10.9	16	0.6	2	.

ZAMOŚĆ

DNI	TEMPERATURA POWIETRZA				PRĘŻNOŚĆ PARY WODNEJ	WILGOTNOŚĆ WZGLĘDNA	CIŚNIENIE ATMOSFERYCZNE	USŁONECZNIENIE	ZACHMURZENIE	WIATR		OPAD	ŚNIEG	
	T	Max	Min	T_g	e	U	P	S	N	v	v_{max}	R_d	s_k	s_g
1	15.8	23.0	9.7	7.0	14.2	81	982.4	.	6.4	1.4	03	2.8	-	-
2	14.5	17.3	13.1	11.9	15.7	95	980.1	.	6.8	0.9	02	5.5	-	-
3	15.8	22.4	9.5	6.7	14.5	82	982.3	.	1.6	2.9	06	-	-	-
4	17.6	23.8	11.5	8.3	15.2	77	988.0	.	0.8	2.5	04	-	-	-
5	18.1	25.3	12.2	8.6	14.8	74	991.7	.	0.9	2.0	07	-	-	-
6	15.7	25.6	7.9	6.0	14.9	84	995.2	.	0.3	0.0	00	-	-	-
7	15.2	24.6	6.7	5.3	12.5	76	998.4	.	0.0	2.0	04	-	-	-
8	14.6	22.8	9.3	5.9	11.7	73	996.4	.	3.1	1.8	03	-	-	-
9	15.5	23.4	7.7	4.8	11.1	66	991.0	.	2.3	0.9	04	-	-	-
10	15.6	22.2	10.3	5.9	13.3	76	989.3	.	0.4	1.6	05	0.2	-	-
11	12.1	15.9	10.1	6.7	13.1	93	994.5	.	3.0	3.1	06	-	-	-
12	13.8	19.8	7.0	4.4	14.3	90	992.0	.	4.8	0.3	02	0.0	-	-
13	12.9	15.6	12.1	11.0	14.5	98	988.7	.	8.0	3.0	08	40.5	-	-
14	7.6	12.5	4.8	6.6	9.3	88	994.0	.	5.5	6.3	08	0.3	-	-
15	4.7	8.6	0.4	- 0.8	7.7	90	996.0	.	4.1	6.1	09	-	-	-
16	11.0	19.4	5.3	4.0	10.5	81	989.7	.	2.0	3.4	04	-	-	-
17	12.0	20.2	6.3	3.5	11.3	82	987.5	.	2.8	2.5	08	-	-	-
18	12.1	20.2	5.1	3.2	11.8	85	987.7	.	0.9	1.8	04	-	-	-
19	12.9	19.6	7.4	5.1	11.8	81	986.6	.	3.4	2.0	04	-	-	-
20	14.0	20.4	8.5	6.7	13.3	84	985.4	.	4.6	1.9	03	-	-	-
21	12.6	18.8	7.6	6.6	13.4	92	987.5	.	5.3	1.5	04	30.1	-	-
22	9.8	13.1	8.4	6.8	10.9	91	990.8	.	4.4	3.4	05	-	-	-
23	9.3	14.4	2.3	- 0.2	9.4	81	990.0	.	4.3	3.8	08	-	-	-
24	14.1	17.2	11.7	10.1	10.3	64	982.0	.	6.4	8.4	13	0.0	-	-
25	13.7	18.8	11.5	10.1	13.0	83	979.0	.	7.4	3.6	06	17.0	-	-
26	10.9	13.8	9.1	9.1	12.7	97	975.0	.	8.0	3.4	05	2.0	-	-
27	10.2	12.3	8.1	8.2	12.1	97	975.8	.	8.0	4.5	06	7.3	-	-
28	9.3	12.3	7.8	8.5	10.9	92	978.6	.	7.9	5.1	08	3.4	-	-
29	3.0	8.2	1.6	1.3	6.5	86	989.2	.	8.0	5.6	07	-	-	-
30	0.3	1.8	- 0.5	- 0.2	5.0	80	993.9	.	7.9	6.3	08	-	-	-
31	- 1.4	0.5	- 3.1	- 3.6	4.7	86	1001.1	.	7.6	6.6	09	1,0	-	-

SANDOMIERZ

DNI	TEMPERATURA POWIETRZA				PRĘŻNOŚĆ PARY WODNEJ	WILGOTNOŚĆ WZGLĘDNA	CIŚNIENIE ATMOSFERYCZNE	USŁONECZNIENIE	ZACHMURZENIE	WIATR		OPAD	ŚNIEG	
	T	Max	Min	T_g	e	U	P	S	N	v	v_{max}	R_d	s_k	s_g
1	16.0	22.2	11.3	7.3	15.2	85	983.6	.	6.6	2.5	04	0.6	-	-
2	15.4	19.9	13.4	12.0	16.0	92	981.8	.	6.1	2.8	03	-	-	-
3	15.9	23.2	9.9	5.8	15.6	87	983.5	.	0.8	3.0	04	-	-	-
4	17.0	23.8	10.1	5.9	15.8	83	989.2	.	0.9	2.4	03	-	-	-
5	17.7	25.2	11.7	6.2	16.5	83	993.2	.	0.3	1.9	03	-	-	-
6	17.3	25.0	11.1	6.1	16.3	84	997.3	.	0.0	0.9	02	-	-	-
7	17.1	24.8	11.5	6.2	15.3	81	999.7	.	0.0	2.4	03	-	-	-
8	15.9	23.5	10.1	5.4	13.5	77	997.3	.	2.9	2.3	03	-	-	-
9	15.9	22.3	9.6	(4.0)	13.5	77	992.3	.	2.1	2.0	03	-	-	-
10	16.1	23.1	10.8	6.5	14.5	80	991.9	.	3.4	2.9	05	0.0	-	-
11	13.5	17.8	10.7	8.7	14.4	93	995.8	.	3.8	2.9	04	-	-	-
12	14.3	19.1	9.9	6.4	15.2	94	993.6	.	6.8	1.8	03	0.0	-	-
13	13.5	15.2	11.7	7.5	15.2	98	989.5	.	7.0	3.1	06	20.1	-	-
14	8.7	14.1	6.5	8.3	10.4	92	995.4	.	5.8	5.5	08	0.4	-	-
15	6.2	10.0	3.0	1.9	8.7	91	996.0	.	6.0	4.6	06	-	-	-
16	12.6	19.9	6.5	5.7	11.8	82	989.9	.	3.3	3.9	07	-	-	-
17	14.7	20.6	10.1	4.1	13.4	81	988.6	.	2.3	2.9	04	-	-	-
18	13.4	19.1	8.9	5.7	13.5	88	988.8	.	2.9	2.3	03	-	-	-
19	13.1	19.3	8.4	4.3	13.0	87	987.2	.	2.4	2.4	03	-	-	-
20	15.0	21.2	10.3	5.1	13.5	81	986.2	.	4.9	2.5	04	-	-	-
21	12.2	16.7	8.9	5.3	13.5	94	988.9	.	7.1	2.0	03	0.4	-	-
22	10.2	13.9	7.5	3.6	10.8	88	993.0	.	4.5	2.6	05	-	-	-
23	9.5	15.2	3.4	- 0.2	9.9	84	991.1	.	4.4	3.8	06	-	-	-
24	13.2	17.8	11.2	8.7	11.8	79	983.5	.	6.6	4.6	08	0.4	-	-
25	11.5	17.7	8.9	7.4	12.7	94	980.3	.	7.4	4.0	06	17.4	-	-
26	9.7	10.7	8.4	8.5	11.9	99	976.5	.	8.0	3.3	05	0.8	-	-
27	11.5	14.8	8.9	8.9	13.4	99	976.1	.	7.8	3.1	06	9.9	-	-
28	8.9	13.1	6.7	8.9	10.5	91	981.0	.	8.0	4.9	06	0.7	-	-
29	2.9	7.1	1.7	1.9	6.8	90	991.9	.	8.0	3.9	05	0.0	-	-
30	0.7	2.4	0.6	0.2	5.4	83	995.9	.	8.0	6.6	08	-	-	-
31	- 0.9	1.2	- 3.0	- 3.6	5.0	87	1002.4	.	7.5	5.8	07	2.3	2	.

OPOLE

DNI	TEMPERATURA POWIETRZA				PRĘŻNOŚĆ PARY WODNEJ	WILGOTNOŚĆ WZGLĘDNA	CIŚNIENIE ATMOSFERYCZNE	USŁONECZNIENIE	ZACHMURZENIE	WIATR		OPAD	ŚNIEG	
	T	Max	Min	T_g	e	U	P	S	N	v	v_{max}	R_d	s_h	s_g
1	15.1	20.8	11.8	9.2	14.8	87	985.2	2.8	5.9	2.5	05	-	-	-
2	14.3	21.8	7.5	6.4	13.9	86	983.9	5.0	3.0	1.3	02	-	-	-
3	16.8	24.3	10.5	7.8	14.8	79	984.3	5.5	2.3	3.5	09	-	-	-
4	18.3	26.0	13.0	9.8	15.3	75	989.2	9.3	0.3	3.5	07	-	-	-
5	18.3	26.8	11.8	8.4	15.6	76	993.8	9.0	0.0	3.0	06	-	-	-
6	17.2	25.9	9.8	8.0	16.4	84	999.4	7.5	0.3	1.0	02	-	-	-
7	17.5	25.7	11.2	8.3	15.5	80	1000.4	8.0	0.0	2.0	04	-	-	-
8	16.4	22.8	11.9	8.7	14.3	78	997.0	2.2	3.6	2.9	07	0.0	-	-
9	17.2	24.6	11.7	8.2	13.5	70	993.2	5.9	3.0	3.1	04	-	-	-
10	14.8	20.2	11.5	8.1	14.1	84	994.7	4.1	3.5	1.8	03	-	-	-
11	15.7	23.1	10.1	8.6	14.4	82	997.0	6.3	3.9	1.5	04	5.4	-	-
12	15.3	19.6	11.9	9.8	16.5	94	995.1	0.2	6.6	2.1	04	22.2	-	-
13	14.7	17.4	13.9	13.8	15.2	90	990.7	0.8	7.9	3.6	06	34.0	-	-
14	10.6	13.9	9.4	10.2	11.7	91	996.2	-	6.0	3.9	06	0.1	-	-
15	12.9	18.0	8.9	8.8	12.5	84	993.9	7.6	6.9	2.8	06	-	-	-
16	15.7	20.9	10.4	7.8	13.8	78	986.5	4.0	2.1	4.8	07	-	-	-
17	14.1	18.1	10.5	7.5	13.6	85	989.8	1.1	3.9	1.9	05	0.6	-	-
18	13.8	15.7	11.5	8.0	14.3	91	990.5	-	7.9	1.5	04	0.9	-	-
19	15.3	19.9	12.2	9.8	14.3	83	987.8	4.8	4.6	2.0	03	-	-	-
20	13.0	18.3	10.3	7.4	12.1	81	987.4	4.7	3.0	3.5	06	-	-	-
21	10.8	16.6	5.5	4.3	11.3	87	990.9	1.4	4.9	2.0	03	2.1	-	-
22	10.7	13.4	8.7	6.9	10.6	82	996.4	1.0	5.3	3.1	05	-	-	-
23	9.9	13.7	4.8	2.8	10.4	85	992.0	0.8	5.0	4.3	06	0.3	-	-
24	11.5	14.5	8.5	10.8	11.6	86	985.8	-	7.5	2.9	06	1.3	-	-
25	8.2	9.0	7.2	6.4	10.3	96	983.4	-	7.6	1.8	03	5.6	-	-
26	8.3	9.4	7.3	7.1	10.7	99	979.9	-	8.0	2.4	05	11.1	-	-
27	8.7	9.6	8.1	8.2	10.8	96	978.7	-	8.0	2.9	05	4.9	-	-
28	5.2	8.9	4.0	5.3	8.1	92	986.6	-	8.0	3.9	07	0.9	-	-
29	2.7	4.4	1.8	1.9	6.4	86	996.1	-	8.0	3.0	05	-	-	-
30	- 0.4	3.0	- 1.3	- 0.6	5.2	87	1000.7	-	6.4	4.3	06	-	-	-
31	- 1.3	2.9	- 4.7	- 5.7	4.8	86	1005.4	3.4	5.8	4.0	06	-	-	-

KŁODZKO

DNI	TEMPERATURA POWIETRZA				PRĘŻNOŚĆ PARY WODNEJ	WILGOTNOŚĆ WZGLĘDNA	CIŚNIENIE ATMOSFERYCZNE	USŁONECZNIENIE	ZACHMURZENIE	WIATR		OPAD	ŚNIEG	
	T	Max	Min	T_g	e	U	P	S	N	v	v_{max}	R_d	s_h	s_g
1	12.6	16.0	8.0	6.1	13.1	90	968.6	.	6.4	0.8	03	-	-	-
2	13.7	21.0	6.8	4.0	12.9	83	967.4	.	2.5	1.1	04	-	-	-
3	16.6	22.0	10.7	7.4	14.2	77	969.2	.	3.1	4.1	07	-	-	-
4	17.8	22.4	11.8	7.8	14.6	73	972.6	.	1.3	4.1	08	-	-	-
5	18.7	23.6	16.2	12.8	15.0	71	977.4	.	0.0	3.1	06	-	-	-
6	15.1	24.1	8.1	6.5	13.8	82	982.7	.	0.1	0.4	02	-	-	-
7	14.7	23.7	8.7	6.6	13.5	83	983.6	.	2.0	0.5	03	-	-	-
8	17.5	20.9	11.9	8.1	13.6	69	979.7	.	3.4	2.9	06	-	-	-
9	17.7	22.0	14.3	9.5	12.0	60	976.4	.	1.0	2.9	06	-	-	-
10	14.7	20.5	9.6	7.1	13.4	81	977.8	.	4.6	0.5	02	-	-	-
11	15.3	18.8	11.4	8.2	14.3	83	980.6	.	6.6	0.8	03	-	-	-
12	14.4	19.2	13.8	12.5	15.6	95	978.4	.	8.0	1.4	03	0.2	-	-
13	14.8	17.7	14.0	13.1	15.8	94	973.1	.	7.5	1.0	03	8.6	-	-
14	10.1	14.4	9.7	9.6	11.7	95	978.9	.	8.0	1.4	03	0.1	-	-
15	12.6	17.2	9.3	6.8	12.7	87	976.0	.	7.6	1.5	04	-	-	-
16	15.3	16.9	14.3	12.6	13.3	77	971.7	.	2.9	4.8	09	-	-	-
17	13.9	16.1	12.0	10.1	12.7	80	973.3	.	5.6	2.0	06	1.5	-	-
18	13.2	14.1	12.1	11.2	13.6	90	973.4	.	7.9	0.5	02	0.0	-	-
19	14.4	16.8	12.0	12.1	13.0	79	970.2	.	6.6	1.8	03	-	-	-
20	12.2	15.6	9.8	10.2	11.6	81	970.4	.	4.1	3.3	06	0.3	-	-
21	8.6	12.2	4.4	2.2	10.0	89	974.3	.	6.3	0.4	03	0.2	-	-
22	9.6	12.8	8.1	6.4	9.6	80	980.2	.	3.0	2.1	05	-	-	-
23	10.5	13.8	4.8	0.9	10.0	79	975.0	.	3.1	5.1	09	0.1	-	-
24	12.2	14.7	8.0	11.4	11.6	82	968.9	.	7.1	3.8	08	2.5	-	-
25	9.6	14.0	6.5	8.1	10.8	90	966.1	.	7.0	2.5	04	1.4	-	-
26	7.4	9.2	6.5	6.2	9.7	95	962.9	.	8.0	1.1	03	13.9	-	-
27	7.2	8.0	6.8	6.5	9.5	94	962.2	.	8.0	0.8	01	10.3	-	-
28	5.0	7.6	3.9	4.8	7.5	86	970.3	.	8.0	2.5	04	0.5	-	-
29	2.7	4.5	1.6	1.8	6.0	81	979.3	.	7.9	2.0	04	0.0	-	-
30	- 0.5	2.6	- 1.7	- 1.6	4.9	82	983.6	.	7.8	2.5	04	-	-	-
31	- 1.3	0.5	- 3.1	- 3.4	4.5	81	987.5	.	7.8	1.4	02	0.0	-	-

MIELEC

DNI	TEMPERATURA POWIETRZA				PRĘŻNOŚĆ PARY WODNEJ	WILGOTNOŚĆ WZGLĘDNA	CIŚNIENIE ATMOSFERYCZNE	USŁONECZNIENIE	ZACHMURZENIE	WIATR		OPAD	ŚNIEG	
	T	Max	Min	T_g	e	U	P	S	N	v	v_{max}	R_d	s_h	s_g
1	16.7	22.5	10.3	7.6	15.4	82	986.5	.	6.5	3.4	06	1.9	-	-
2	16.4	20.9	13.6	12.4	15.9	86	985.0	.	5.4	2.6	03	0.0	-	-
3	17.2	23.5	8.2	4.6	15.7	81	986.5	.	2.0	4.6	07	-	-	-
4	17.9	23.8	11.3	7.3	16.1	80	992.0	.	1.6	4.3	08	-	-	-
5	19.2	26.1	10.8	5.7	16.6	76	996.0	.	0.4	3.4	05	-	-	-
6	16.4	24.9	9.4	5.4	15.1	83	1000.3	.	0.0	0.5	03	-	-	-
7	16.4	25.1	7.9	4.5	15.0	81	1002.3	.	0.0	1.6	05	-	-	-
8	17.0	23.3	9.4	4.1	13.5	71	999.8	.	2.6	3.4	05	-	-	-
9	16.6	23.7	7.5	3.6	13.5	72	995.3	.	2.6	2.9	05	-	-	-
10	16.4	23.7	10.5	6.0	14.4	78	994.6	.	1.5	2.8	04	-	-	-
11	13.8	19.5	9.4	7.2	13.9	89	998.5	.	3.1	1.9	05	-	-	-
12	15.4	21.0	9.1	5.7	14.7	85	996.6	.	6.3	1.3	02	0.2	-	-
13	14.7	17.7	10.1	7.2	15.3	91	992.0	.	5.6	2.8	05	1.6	-	-
14	9.7	10.4	8.1	8.2	11.1	91	997.5	.	7.9	5.9	07	0.7	-	-
15	8.3	11.6	5.9	3.1	9.4	86	998.0	.	3.3	5.3	07	-	-	-
16	14.8	20.5	6.9	3.1	13.0	78	992.5	.	2.8	5.3	08	-	-	-
17	15.5	20.9	12.2	9.0	13.7	78	991.6	.	2.6	4.1	07	-	-	-
18	14.8	21.0	7.3	2.7	13.5	81	991.8	.	3.8	2.4	04	-	-	-
19	14.9	20.5	7.4	3.4	13.3	79	989.9	.	2.5	3.5	06	-	-	-
20	16.5	20.6	11.2	7.4	15.1	81	989.1	.	4.5	3.3	07	-	-	-
21	12.8	18.1	6.0	1.9	13.4	90	991.8	.	4.9	1.9	04	0.1	-	-
22	10.5	15.2	7.7	4.9	11.0	87	996.6	.	2.1	3.1	05	-	-	-
23	11.0	15.8	3.8	- 0.5	10.7	81	994.5	.	4.6	5.4	08	-	-	-
24	14.9	17.7	12.9	12.8	11.0	65	986.9	.	6.9	8.0	10	1.1	-	-
25	13.7	19.7	9.8	9.4	12.8	83	983.5	.	7.1	5.0	06	10.2	-	-
26	10.9	12.2	9.4	8.0	12.5	96	979.7	.	7.9	2.5	03	2.2	-	-
27	13.5	17.8	10.4	8.7	13.8	90	978.9	.	7.3	3.4	05	14.7	-	-
28	9.1	14.6	7.0	7.5	10.4	89	984.8	.	8.0	5.4	07	0.0	-	-
29	3.6	7.2	2.4	1.1	7.1	89	995.0	.	8.0	4.0	05	0.0	-	-
30	1.3	2.7	0.4	- 0.4	5.8	86	998.5	.	8.0	5.9	07	0.0	-	-
31	- 0.1	1.1	- 1.1	- 1.8	5.2	84	1004.6	.	8.0	5.5	07	3.2	-	-

KATOWICE

DNI	TEMPERATURA POWIETRZA				PRĘŻNOŚĆ PARY WODNEJ	WILGOTNOŚĆ WZGLĘDNA	CIŚNIENIE ATMOSFERYCZNE	USŁONECZNIENIE	ZACHMURZENIE	WIATR		OPAD	ŚNIEG	
	T	Max	Min	T_g	e	U	P	S	N	v	v_{max}	R_d	s_h	s_g
1	15.8	22.1	12.4	9.3	14.6	83	973.3	1.2	6.3	2.3	05	0.0	-	-
2	14.8	20.5	10.4	6.8	13.6	83	972.2	6.7	2.3	2.4	04	-	-	-
3	15.6	22.4	8.6	(6.5)	13.9	80	973.4	5.8	2.5	3.1	06	-	-	-
4	17.3	25.6	7.6	5.3	13.0	70	978.3	9.2	1.0	2.4	05	-	-	-
5	17.7	25.7	10.9	7.0	13.7	71	982.7	8.7	0.4	2.0	05	-	-	-
6	16.9	25.1	8.9	6.0	14.6	79	987.5	8.4	0.9	0.9	03	-	-	-
7	16.9	25.5	9.2	7.3	14.7	79	988.8	7.6	0.0	0.9	03	-	-	-
8	15.9	22.9	10.6	7.1	13.8	79	985.8	1.0	4.0	1.3	04	0.1	-	-
9	16.0	23.6	9.3	6.0	12.3	70	981.9	2.6	4.5	1.9	04	0.1	-	-
10	15.4	23.1	8.1	6.6	13.0	76	982.0	4.0	3.9	0.9	02	-	-	-
11	15.7	23.0	11.0	8.7	14.6	83	985.1	5.3	3.4	1.0	04	-	-	-
12	15.8	21.5	11.1	9.0	14.6	83	983.0	1.2	6.6	1.9	04	3.2	-	-
13	15.8	19.6	13.4	11.5	16.3	91	978.5	2.2	7.4	1.5	03	0.7	-	-
14	10.6	16.3	9.2	10.6	11.8	92	983.2	-	8.0	6.0	09	0.0	-	-
15	12.3	16.5	7.7	7.5	11.8	82	982.3	5.2	6.5	4.5	08	-	-	-
16	15.6	22.1	10.2	6.6	11.8	69	977.4	6.3	1.9	4.8	07	-	-	-
17	15.2	20.5	10.3	7.0	12.0	71	978.0	5.4	2.3	2.5	05	-	-	-
18	13.9	18.0	9.4	7.6	13.1	83	978.5	0.1	6.6	1.0	03	0.2	-	-
19	15.7	21.4	10.9	6.6	13.7	78	975.8	6.6	3.8	2.3	05	-	-	-
20	13.1	20.0	8.2	4.7	11.1	76	976.0	7.8	2.0	3.6	08	-	-	-
21	11.6	18.7	5.9	4.0	10.9	82	978.7	2.1	4.5	2.8	05	0.0	-	-
22	9.9	13.7	8.4	6.0	9.8	81	984.3	3.8	4.8	3.5	05	0.0	-	-
23	10.8	15.1	5.4	2.5	9.8	76	980.7	1.6	4.9	5.5	09	0.1	-	-
24	14.4	17.8	12.5	11.1	11.2	69	973.9	-	6.3	5.9	09	0.9	-	-
25	12.9	17.9	8.9	7.0	12.7	86	970.3	1.9	6.6	3.3	05	21.6	-	-
26	10.7	12.0	9.7	9.5	12.5	97	966.5	-	8.0	1.1	03	18.6	-	-
27	11.6	15.8	10.3	10.0	12.6	92	965.6	1.2	7.1	3.3	06	5.0	-	-
28	5.6	11.1	3.8	5.8	8.4	92	973.6	-	8.0	4.0	05	0.1	-	-
29	2.2	4.1	1.4	1.0	6.2	87	982.4	-	8.0	3.0	05	0.0	-	-
30	0.5	2.1	- 0.6	0.1	5.2	82	985.9	-	7.9	3.9	06	-	-	-
31	- 0.2	0.6	- 0.8	- 1.1	4.8	79	990.9	-	8.0	4.6	06	0.2	-	-

RZESZÓW – JASIONKA

DNI	TEMPERATURA POWIETRZA				PRĘŻNOŚĆ PARY WODNEJ	WILGOTNOŚĆ WZGLĘDNA	CIŚNIENIE ATMOSFERYCZNE	USŁONECZNIENIE	ZACHMURZENIE	WIATR		OPAD	ŚNIEG	
	T	Max	Min	T_0	e	U	P	S	N	v	v_{max}	R_d	s_h	s_g
1	15.9	20.9	9.2	6.4	14.6	82	984.1	1.3	7.0	2.4	05	3.9	–	–
2	15.7	19.8	13.8	12.5	15.8	89	982.5	3.3	5.1	2.1	05	0.2	–	–
3	16.3	21.7	9.4	6.3	14.8	81	984.3	7.2	2.3	3.9	09	–	–	–
4	17.5	23.0	10.6	6.4	15.5	79	989.7	9.0	1.0	3.3	08	–	–	–
5	17.3	24.9	11.2	7.1	14.8	77	993.5	9.1	0.5	2.3	06	–	–	–
6	15.3	24.5	8.0	5.9	14.5	85	997.2	8.7	0.0	0.6	02	–	–	–
7	14.9	24.1	8.0	6.7	13.9	88	999.7	9.0	0.0	2.4	04	–	–	–
8	15.5	23.0	8.2	3.8	12.1	72	997.7	7.1	2.5	3.9	07	–	–	–
9	14.5	22.8	6.8	4.1	11.2	71	992.9	6.4	1.9	1.9	04	–	–	–
10	15.7	23.1	9.4	5.3	12.6	73	991.8	7.3	1.0	2.1	03	–	–	–
11	12.4	17.6	8.5	5.9	14.0	97	995.8	3.4	3.0	3.0	06	–	–	–
12	14.7	23.3	8.1	5.5	14.1	85	994.0	1.9	5.4	1.4	04	0.8	–	–
13	13.9	16.1	10.4	7.7	15.5	98	989.5	–	6.5	4.6	06	2.7	–	–
14	9.8	14.5	8.3	9.9	11.4	92	994.3	–	8.0	6.9	08	1.8	–	–
15	7.1	8.8	5.3	5.2	9.2	91	995.0	0.7	7.6	7.9	10	–	–	–
16	13.5	19.2	6.8	5.7	11.6	77	993.7	8.7	2.1	6.3	09	–	–	–
17	14.8	19.4	11.1	10.3	12.0	72	989.3	7.8	3.5	4.9	09	–	–	–
18	13.0	21.2	6.5	3.7	11.8	80	989.6	7.7	2.8	2.3	05	–	–	–
19	13.9	19.0	7.2	4.7	12.4	79	987.8	1.8	3.9	2.9	05	0.0	–	–
20	15.3	21.1	11.3	7.7	13.7	80	986.8	2.5	6.1	5.1	08	0.0	–	–
21	12.3	16.2	8.8	7.3	13.4	93	989.1	0.1	7.6	1.9	04	1.6	–	–
22	9.8	14.5	6.7	3.4	10.2	85	993.7	4.1	3.3	3.4	07	–	–	–
23	9.5	14.3	3.3	– 0.2	9.3	79	992.3	2.8	4.5	6.1	10	–	–	–
24	14.1	17.0	12.3	10.9	10.3	64	984.9	1.0	6.0	10.6	13	0.2	–	–
25	14.4	18.4	12.8	11.1	12.8	78	980.8	4.2	6.0	4.9	07	12.4	–	–
26	12.7	15.8	10.5	10.1	13.6	93	976.3	0.1	6.6	2.0	05	2.3	–	–
27	13.3	17.6	10.4	9.8	13.3	89	976.2	2.9	7.1	4.0	07	6.2	–	–
28	9.5	13.9	7.3	9.3	10.6	88	981.6	–	8.0	5.3	08	0.0	–	–
29	3.7	7.7	1.9	1.9	7.2	90	991.5	–	8.0	5.0	07	0.2	–	–
30	1.0	2.6	0.3	0.7	5.7	88	994.7	–	8.0	7.1	09	0.4	–	–
31	– 0.1	1.1	– 0.9	– 0.7	5.4	89	1001.1	–	7.9	7.8	10	1.5	–	–

RACIBÓRZ

DNI	TEMPERATURA POWIETRZA				PRĘŻNOŚĆ PARY WODNEJ	WILGOTNOŚĆ WZGLĘDNA	CIŚNIENIE ATMOSFERYCZNE	USŁONECZNIENIE	ZACHMURZENIE	WIATR		OPAD	ŚNIEG	
	T	Max	Min	T_0	e	U	P	S	N	v	v_{max}	R_d	s_h	s_g
1	14.4	20.1	9.3	6.8	14.1	86	983.6	2.0	5.8	1.4	04	–	–	–
2	15.3	22.6	10.6	5.3	14.0	83	982.5	7.1	2.5	1.4	03	–	–	–
3	15.5	24.0	7.9	4.4	14.1	82	983.6	6.2	2.1	2.1	04	–	–	–
4	16.6	26.0	10.0	5.2	14.4	80	988.2	8.6	0.8	1.3	03	–	–	–
5	17.0	26.4	9.9	6.0	14.1	76	992.7	8.7	0.3	1.3	03	–	–	–
6	16.0	26.6	8.8	5.6	14.6	82	997.7	6.5	0.8	0.9	02	–	–	–
7	16.6	26.0	9.2	6.0	14.9	81	998.8	7.2	0.0	0.6	01	–	–	–
8	16.2	24.1	9.6	5.7	13.0	74	995.9	2.3	2.4	1.3	03	0.0	–	–
9	16.7	25.0	8.9	5.7	12.8	72	991.9	5.0	3.5	1.4	04	0.0	–	–
10	15.5	22.8	9.3	6.0	13.8	80	992.5	2.0	3.9	0.6	02	–	–	–
11	15.8	24.0	10.1	6.7	14.5	83	995.7	7.8	0.3	1.0	03	–	–	–
12	15.8	23.0	10.4	8.6	15.1	85	993.2	1.6	6.3	0.8	02	4.5	–	–
13	17.1	22.1	14.6	12.2	17.0	88	988.4	2.1	6.4	0.8	01	9.9	–	–
14	12.0	16.5	10.4	12.4	12.9	92	993.4	–	8.0	2.6	09	0.6	–	–
15	13.2	18.5	8.9	8.4	13.1	85	991.8	2.2	6.3	1.9	04	–	–	–
16	15.1	22.0	7.8	5.0	12.2	74	987.2	7.7	2.4	2.1	05	–	–	–
17	14.6	20.9	9.7	6.2	13.4	81	988.4	3.4	3.5	1.0	02	0.2	–	–
18	13.5	15.1	9.6	6.8	14.5	94	988.8	–	7.8	0.0	00	0.9	–	–
19	14.7	21.8	8.2	4.9	13.6	82	985.8	6.5	2.8	1.0	03	–	–	–
20	13.8	18.6	10.2	4.9	12.2	78	986.2	5.6	2.3	2.6	09	–	–	–
21	10.6	17.5	5.9	2.2	11.2	88	989.1	1.6	5.3	1.3	04	–	–	–
22	10.6	15.8	7.6	3.3	10.1	80	995.4	3.1	5.3	1.9	04	–	–	–
23	11.0	14.1	5.9	0.7	10.2	78	991.5	0.1	5.1	2.6	04	0.0	–	–
24	13.9	17.6	11.2	9.2	12.1	77	984.8	0.1	5.3	2.8	04	–	–	–
25	12.3	16.3	9.2	7.2	12.5	87	981.1	0.9	7.1	1.5	02	5.9	–	–
26	9.4	10.9	8.2	8.0	11.1	94	977.3	–	8.0	1.1	03	18.6	–	–
27	10.2	11.2	8.9	9.2	11.6	93	976.2	–	8.0	1.0	02	6.5	–	–
28	6.0	9.9	4.6	6.2	8.6	92	984.9	–	8.0	1.8	05	1.8	–	–
29	3.1	4.9	2.1	1.9	6.6	86	994.1	–	8.0	2.3	04	0.0	–	–
30	0.8	2.7	– 0.2	0.2	5.2	80	997.4	–	8.0	3.6	06	–	–	–
31	0.1	1.6	– 1.4	– 1.6	5.2	84	1002.3	–	7.9	2.4	04	0.8	–	–

KRAKÓW – BALICE

DNI	TEMPERATURA POWIETRZA				PRĘŻNOŚĆ PARY WODNEJ	WILGOTNOŚĆ WZGLĘDNA	CIŚNIENIE ATMOSFERYCZNE	USŁONECZNIENIE	ZACHMURZENIE	WIATR		OPAD	ŚNIEG	
	T	Max	Min	T_0	e	U	P	S	N	v	v_{max}	R_d	s_h	s_g
1	14.6	20.2	10.7	7.8	15.1	91	979.4	0.6	7.4	1.6	02	0.2	–	–
2	14.4	21.4	8.9	6.9	13.6	85	978.2	7.0	3.8	1.4	04	–	–	–
3	15.1	24.0	7.8	5.1	13.1	79	979.7	8.2	3.0	1.6	04	–	–	–
4	15.6	25.5	6.6	3.3	13.4	79	984.2	9.7	1.1	1.5	03	–	–	–
5	16.3	26.0	8.5	4.7	14.1	79	988.4	6.7	0.1	2.0	03	–	–	–
6	16.0	24.7	8.9	5.9	14.8	84	993.1	7.2	0.1	0.9	02	–	–	–
7	15.4	23.8	8.9	6.4	15.2	88	994.5	5.8	1.0	1.6	03	–	–	–
8	14.1	23.9	7.8	4.9	13.9	88	991.6	2.9	2.9	1.8	04	–	–	–
9	15.3	24.8	9.1	5.9	13.0	78	987.6	4.2	3.3	1.1	02	–	–	–
10	14.8	23.4	7.7	4.9	12.9	79	987.5	6.6	2.3	1.3	04	–	–	–
11	13.8	19.5	10.9	7.8	14.3	92	991.0	4.1	3.6	1.5	03	–	–	–
12	13.7	19.4	8.5	8.3	14.5	92	988.9	0.3	5.6	1.9	03	1.3	–	–
13	14.9	18.4	12.5	5.5	15.7	93	984.1	2.4	5.8	2.6	04	3.3	–	–
14	10.4	15.3	8.9	10.5	12.3	97	989.0	–	8.0	7.0	09	1.0	–	–
15	11.4	17.5	7.5	7.1	11.9	87	988.6	5.6	5.0	5.0	07	–	–	–
16	14.0	23.8	8.3	6.2	12.7	81	983.8	5.0	1.9	3.0	06	–	–	–
17	12.9	21.9	6.2	2.9	11.7	81	983.6	6.5	1.1	1.6	03	–	–	–
18	13.4	19.6	8.5	5.6	13.0	86	983.9	0.9	4.9	2.3	04	–	–	–
19	14.3	21.8	10.2	8.2	13.4	84	981.9	6.4	2.6	2.5	04	–	–	–
20	12.9	21.3	6.8	3.4	11.4	80	981.9	3.7	2.5	2.6	07	–	–	–
21	11.4	17.3	6.9	3.9	11.8	88	984.5	3.0	3.4	3.0	06	0.2	–	–
22	10.1	14.0	8.3	4.9	9.9	81	989.8	2.3	4.9	3.1	06	–	–	–
23	9.5	16.5	1.4	– 1.8	9.1	78	986.8	1.0	4.9	2.8	07	0.0	–	–
24	15.1	20.4	11.4	7.7	10.6	63	980.0	1.7	5.6	4.0	08	1.1	–	–
25	13.4	20.3	10.2	6.3	12.9	85	976.3	4.8	6.5	2.1	05	31.5	–	–
26	11.2	12.7	10.0	9.5	13.0	97	972.5	–	8.0	2.1	04	3.6	–	–
27	12.5	17.1	10.3	9.7	13.3	92	971.4	1.5	7.1	3.6	05	4.3	–	–
28	7.1	13.1	4.7	4.3	9.3	91	979.2	–	8.0	4.4	05	0.1	–	–
29	3.2	5.0	2.3	2.3	6.7	88	988.0	–	8.0	3.8	05	0.1	–	–
30	0.9	2.3	0.5	0.0	5.6	85	991.3	–	8.0	6.0	07	0.3	–	–
31	0.0	0.9	– 0.7	– 0.9	5.3	87	996.6	–	8.0	6.8	09	2.5	–	–

TARNÓW

DNI	TEMPERATURA POWIETRZA				PRĘŻNOŚĆ PARY WODNEJ	WILGOTNOŚĆ WZGLĘDNA	CIŚNIENIE ATMOSFERYCZNE	USŁONECZNIENIE	ZACHMURZENIE	WIATR		OPAD	ŚNIEG	
	T	Max	Min	T_0	e	U	P	S	N	v	v_{max}	R_d	s_h	s_g
1	16.7	22.0	13.0	8.1	14.9	79	982.2	1.2	7.3	2.1	04	3.0	–	–
2	16.4	21.7	13.5	11.8	16.0	87	980.7	6.4	5.0	0.8	02	–	–	–
3	17.7	24.7	11.6	7.5	14.4	73	982.3	8.7	2.8	1.8	04	–	–	–
4	18.6	24.8	13.5	7.8	15.2	72	987.7	9.9	0.8	2.3	04	–	–	–
5	19.5	26.5	12.7	10.1	16.1	73	991.8	10.1	0.1	1.9	03	–	–	–
6	16.7	23.9	10.3	7.0	15.7	84	995.8	9.0	0.0	0.3	01	–	–	–
7	16.9	24.8	9.5	7.1	15.7	84	997.6	9.1	0.0	1.1	03	–	–	–
8	18.0	22.8	13.8	10.3	13.1	64	995.4	5.5	3.3	2.5	05	–	–	–
9	17.7	24.5	13.1	8.0	12.5	63	991.1	5.5	2.6	1.6	03	–	–	–
10	15.6	23.9	9.2	5.9	12.9	76	990.4	8.3	1.0	0.6	02	–	–	–
11	14.1	21.9	8.5	7.4	14.7	88	993.6	8.9	1.3	1.4	03	–	–	–
12	15.7	20.6	9.8	7.5	14.7	83	992.4	2.0	5.3	1.3	02	0.0	–	–
13	15.9	18.7	13.1	10.0	15.8	87	987.2	–	6.5	2.4	04	0.7	–	–
14	10.4	15.5	9.0	8.6	12.1	95	992.2	–	8.0	5.0	07	4.6	–	–
15	12.0	17.7	5.6	4.1	11.6	83	992.4	6.5	3.3	3.4	07	–	–	–
16	16.4	20.7	13.2	11.4	12.9	71	988.1	8.1	1.4	4.0	06	–	–	–
17	16.4	22.0	13.2	10.0	12.7	69	987.3	8.3	2.1	1.8	04	–	–	–
18	15.0	20.5	10.0	7.3	12.8	76	987.3	4.9	4.1	2.4	04	–	–	–
19	16.3	20.7	12.0	8.6	12.9	71	985.5	7.9	2.8	2.6	04	–	–	–
20	16.3	21.3	13.6	9.4	13.1	72	984.8	3.8	3.8	2.3	04	–	–	–
21	12.2	18.4	6.7	5.8	12.1	86	987.5	0.8	4.3	1.3	04	0.0	–	–
22	10.6	15.0	8.7	5.3	10.3	81	992.9	6.5	3.1	2.0	04	–	–	–
23	11.1	16.0	3.6	– 0.4	9.1	71	990.5	1.1	5.0	1.6	03	–	–	–
24	14.8	18.6	12.5	9.4	10.5	62	983.3	2.2	6.1	3.6	06	0.3	–	–
25	15.0	20.9	12.9	10.8	13.2	78	979.1	3.9	6.6	1.9	04	10.4	–	–
26	11.6	13.7	9.6	8.2	13.5	99	974.8	–	8.0	1.3	03	2.7	–	–
27	13.8	19.6	10.7	10.7	14.0	90	973.7	4.3	7.1	1.4	03	26.3	–	–
28	8.3	13.3	6.2	6.6	10.5	94	981.3	–	8.0	3.3	04	–	–	–
29	3.5	6.2	2.2	4.2	7.0	89	990.7	–	8.0	2.6	04	3.6	–	–
30	0.6	1.0	0.0	– 0.1	5.8	91	993.7	–	8.0	4.0	07	0.2	–	–
31	– 0.1	0.8	– 1.6	0.2	5.6	93	999.8	–	8.0	4.6	06	1.6	–	–

ALEKSANDROWICE

DNI	TEMPERATURA POWIETRZA				PRĘŻNOŚĆ PARY WODNEJ	WILGOTNOŚĆ WZGLĘDNA	CIŚNIENIE ATMOSFERYCZNE	USŁONECZNIENIE	ZACHMURZENIE	WIATR		OPAD	ŚNIEG	
	T	Max	Min	T_g	e	U	P	S	N	v	v_{max}	R_d	s_h	s_g
1	16.3	20.9	13.3	9.9	14.2	78	959.2	3.8	5.9	2.4	05	-	-	-
2	15.9	20.7	12.6	9.3	13.9	77	958.4	7.4	5.3	2.4	04	-	-	-
3	17.7	22.1	12.4	7.2	13.2	66	959.8	7.3	2.1	4.8	09	-	-	-
4	18.9	25.3	13.0	9.6	12.6	59	964.3	9.4	1.4	4.5	08	-	-	-
5	19.0	24.7	13.6	10.3	14.5	67	968.7	9.4	0.5	3.3	06	-	-	-
6	17.3	23.1	12.1	8.3	14.2	73	973.2	8.3	1.4	3.1	04	-	-	-
7	17.1	23.5	11.2	8.2	14.6	75	974.6	8.4	0.3	2.6	03	-	-	-
8	17.2	19.7	12.5	7.1	12.6	64	971.6	0.6	6.0	4.1	07	0.0	-	-
9	18.9	23.1	13.5	8.9	11.0	50	968.0	2.5	4.6	4.9	10	0.0	-	-
10	16.7	21.3	10.1	6.5	12.4	66	967.7	7.7	2.6	1.9	03	-	-	-
11	15.7	20.9	9.2	6.3	13.6	76	970.9	8.2	0.8	1.6	06	-	-	-
12	16.0	21.3	11.8	8.1	14.3	79	968.8	1.2	5.0	3.5	05	2.4	-	-
13	16.2	19.3	14.6	12.1	16.1	87	964.1	2.6	7.1	2.4	08	13.5	-	-
14	10.8	16.0	6.5	10.8	12.5	96	967.8	-	7.9	4.6	08	1.4	-	-
15	13.5	17.3	8.0	6.3	12.5	81	967.4	6.9	3.4	3.5	06	-	-	-
16	18.5	21.1	13.8	9.8	12.2	58	963.2	6.8	3.5	9.0	14	-	-	-
17	16.4	20.9	12.6	11.8	12.6	68	964.0	6.7	3.9	4.5	10	-	-	-
18	14.2	16.4	11.0	8.1	12.9	80	964.3	-	7.1	1.5	-04	0.0	-	-
19	15.6	20.5	11.7	7.3	12.6	71	961.9	5.1	3.9	3.0	04	-	-	-
20	14.0	18.8	11.0	5.3	11.2	70	962.0	7.8	3.9	4.0	09	-	-	-
21	12.4	17.3	6.8	3.5	10.5	74	964.5	2.7	5.5	4.0	07	0.0	-	-
22	10.5	12.8	8.4	7.2	9.0	71	970.4	5.2	4.0	5.1	07	-	-	-
23	11.7	14.0	6.7	1.2	9.1	66	966.8	1.7	5.1	9.9	15	0.0	-	-
24	15.8	18.9	12.6	11.0	10.7	60	960.2	2.8	6.4	11.5	14	0.1	-	-
25	14.9	18.9	11.7	6.3	12.7	76	956.3	5.4	6.6	3.9	08	39.7	-	-
26	10.6	12.5	8.5	8.3	12.4	97	952.2	-	7.8	1.6	04	12.2	-	-
27	12.3	16.8	10.0	9.3	12.2	86	951.0	5.8	7.1	3.3	08	0.0	-	-
28	5.7	11.0	3.5	3.5	8.7	94	959.5	-	8.0	3.0	04	7.9	-	-
29	1.7	3.8	0.5	1.6	6.6	95	967.5	-	8.0	2.8	05	3.1	-	-
30	- 0.5	0.8	- 1.2	- 1.6	5.6	94	969.9	-	8.0	4.3	06	0.7	1	•
31	- 1.4	- 1.2	- 1.6	- 0.4	4.9	89	974.9	-	8.0	4.9	07	0.7	1	•

PRZEMYŚL

DNI	TEMPERATURA POWIETRZA				PRĘŻNOŚĆ PARY WODNEJ	WILGOTNOŚĆ WZGLĘDNA	CIŚNIENIE ATMOSFERYCZNE	USŁONECZNIENIE	ZACHMURZENIE	WIATR		OPAD	ŚNIEG	
	T	Max	Min	T_g	e	U	P	S	N	v	v_{max}	R_d	s_h	s_g
1	16.5	22.4	11.8	8.6	15.0	80	980.3	.	6.9	1.0	03	0.6	-	-
2	15.8	20.1	13.0	12.4	15.2	85	978.6	.	4.9	1.4	03	-	-	-
3	16.8	23.2	11.4	7.9	14.6	77	980.9	.	3.1	1.0	06	-	-	-
4	18.5	25.3	12.0	8.1	15.4	74	986.1	.	0.9	1.4	03	-	-	-
5	18.7	27.0	11.9	8.6	16.2	77	989.7	.	0.6	1.0	03	-	-	-
6	16.4	23.9	9.3	8.0	15.2	83	993.1	.	0.0	0.6	03	-	-	-
7	15.6	23.9	8.4	7.3	13.6	79	995.6	.	1.0	1.5	03	-	-	-
8	15.5	23.0	8.5	5.6	13.5	77	994.0	.	3.1	1.5	05	-	-	-
9	15.9	25.3	9.8	6.0	11.9	69	999.0	.	2.0	1.1	03	-	-	-
10	16.1	22.9	8.9	7.2	12.0	67	987.5	.	0.4	1.8	04	-	-	-
11	13.0	19.3	8.4	6.5	13.9	92	991.7	.	3.0	0.6	02	-	-	-
12	15.0	22.2	8.3	6.4	14.6	86	989.8	.	4.1	0.8	02	-	-	-
13	14.4	16.8	10.9	8.0	15.2	92	989.5	.	6.6	0.6	02	2.1	-	-
14	10.3	14.8	8.1	9.1	12.0	92	989.9	.	8.0	0.0	08	4.3	-	-
15	7.5	8.4	6.3	6.0	9.2	89	992.3	.	8.0	5.4	07	0.0	-	-
16	12.7	21.5	6.5	5.7	11.5	80	987.7	.	1.9	2.9	06	-	-	-
17	15.9	22.0	10.1	6.0	12.7	72	985.6	.	2.4	2.1	05	-	-	-
18	13.8	21.3	6.3	3.4	12.3	80	985.5	.	0.8	0.8	03	-	-	-
19	14.2	20.6	6.7	4.4	12.8	80	984.2	.	3.1	0.5	01	-	-	-
20	14.8	21.4	11.3	7.0	13.5	80	983.4	.	4.6	1.3	05	0.0	-	-
21	12.3	16.3	8.3	6.6	13.4	94	985.4	.	5.0	1.3	04	24.4	-	-
22	10.8	14.0	8.1	5.5	11.2	87	989.5	.	2.4	2.1	05	-	-	-
23	10.2	16.0	2.5	1.3	9.3	76	988.6	.	4.5	4.1	09	-	-	-
24	15.6	18.5	12.8	10.5	10.6	60	981.4	.	3.6	9.0	12	0.0	-	-
25	15.7	19.5	13.4	10.8	13.0	73	976.9	.	5.6	3.0	06	2.1	-	-
26	14.4	17.9	11.3	7.5	13.6	84	972.5	.	5.9	2.3	07	2.4	-	-
27	13.2	16.4	10.3	7.6	14.2	93	972.5	.	6.1	1.3	04	5.4	-	-
28	10.1	13.0	8.1	8.3	11.0	89	977.4	.	7.8	2.4	05	0.9	-	-
29	4.6	8.4	2.9	4.7	7.5	88	986.8	.	8.0	4.4	06	4.0	-	-
30	0.2	3.2	- 0.7	- 0.2	6.1	98	989.6	.	8.0	5.5	06	11.1	2	•
31	- 0.9	- 0.3	- 2.0	- 1.6	5.6	97	996.2	.	8.0	6.1	07	6.3	10	2.2

NOWY SĄCZ

DNI	TEMPERATURA POWIETRZA				PRĘŻNOŚĆ PARY WODNEJ	WILGOTNOŚĆ WZGLĘDNA	CIŚNIENIE ATMOSFERYCZNE	USŁONECZNIENIE	ZACHMURZENIE	WIATR		OPAD	ŚNIEG	
	T	Max	Min	T_g	e	U	P	S	N	v	v_{max}	R_d	s_h	s_g
1	15.5	20.1	11.7	8.5	15.2	87	972.5	1.2	7.3	1.0	05	2.6	-	-
2	15.9	22.2	11.9	9.7	15.2	85	971.4	5.9	5.3	0.4	03	-	-	-
3	16.0	23.3	9.6	6.1	13.3	76	973.0	8.9	3.6	2.5	09	-	-	-
4	16.9	24.6	9.4	5.1	13.9	74	978.3	9.2	1.0	1.4	05	-	-	-
5	17.1	26.4	7.9	4.5	14.4	77	982.3	8.8	0.3	0.4	02	-	-	-
6	15.7	24.1	9.3	5.6	14.7	84	986.6	8.6	0.1	0.3	02	-	-	-
7	15.7	26.7	9.0	6.1	14.9	85	988.2	7.1	1.0	0.3	02	-	-	-
8	16.9	24.1	9.4	5.4	13.0	71	985.8	7.5	4.3	1.9	05	-	-	-
9	18.0	25.3	12.7	7.6	12.8	64	981.4	7.1	3.6	0.4	01	-	-	-
10	14.5	24.1	8.2	4.1	12.8	79	981.1	6.8	1.9	0.5	03	-	-	-
11	14.6	24.9	6.5	3.4	13.1	80	984.2	7.8	0.9	0.3	01	-	-	-
12	14.9	22.4	9.1	5.5	14.2	84	982.5	1.6	4.1	0.0	00	0.1	-	-
13	16.0	20.9	12.2	8.5	16.0	88	977.4	2.4	6.9	0.5	02	2.1	-	-
14	11.5	16.1	9.4	9.8	13.0	95	981.7	-	7.8	1.9	04	2.4	-	-
15	13.0	18.6	6.7	8.0	12.1	81	982.2	6.0	3.8	1.9	04	-	-	-
16	17.3	20.4	14.9	8.5	12.7	65	978.3	7.7	2.8	4.6	08	-	-	-
17	15.8	22.0	9.9	4.9	12.6	72	977.8	8.6	3.6	1.4	04	-	-	-
18	14.5	21.1	8.0	4.2	11.7	74	977.7	5.0	3.0	1.9	08	-	-	-
19	17.3	21.1	12.6	7.0	12.1	62	975.8	6.5	2.6	2.5	06	-	-	-
20	16.2	20.8	14.0	8.1	12.8	71	975.1	3.3	3.5	1.6	05	0.0	-	-
21	11.6	19.3	6.1	2.5	10.8	81	977.7	1.1	4.8	0.5	02	-	-	-
22	8.8	15.8	2.7	0.2	9.5	85	983.2	3.3	3.5	0.6	03	-	-	-
23	9.0	14.9	0.0	- 2.2	8.8	78	981.4	0.5	5.1	1.1	04	-	-	-
24	15.1	18.1	13.1	4.6	10.7	63	974.4	0.7	6.8	2.3	05	0.0	-	-
25	14.6	20.1	11.0	7.5	12.9	78	969.6	6.6	6.0	1.6	05	2.1	-	-
26	14.0	19.0	12.0	10.3	14.3	89	964.8	2.5	6.6	0.6	03	1.6	-	-
27	14.0	19.2	10.4	7.6	12.4	80	964.0	5.3	6.9	1.0	06	13.4	-	-
28	8.4	13.7	6.3	5.7	10.3	92	971.5	-	8.0	1.0	02	0.7	-	-
29	3.8	6.5	2.4	3.6	7.2	90	980.4	-	7.9	2.4	05	8.4	-	-
30	0.0	2.6	- 0.6	- 1.4	5.8	94	983.1	-	8.0	2.6	04	6.6	6	•
31	- 0.4	0.1	- 0.6	- 2.1	5.2	89	988.5	-	8.0	2.6	04	3.0	10	•

ZAKOPANE

DNI	TEMPERATURA POWIETRZA				PRĘŻNOŚĆ PARY WODNEJ	WILGOTNOŚĆ WZGLĘDNA	CIŚNIENIE ATMOSFERYCZNE	USŁONECZNIENIE	ZACHMURZENIE	WIATR		OPAD	ŚNIEG	
	T	Max	Min	T_g	e	U	P	S	N	v	v_{max}	R_d	s_h	s_g
1	12.5	16.4	8.2	4.9	13.1	91	912.7	-	6.9	0.3	02	2.1	-	-
2	12.7	18.3	9.7	4.9	12.4	86	911.7	6.3	5.0	0.4	02	-	-	-
3	13.9	19.8	7.2	3.5	10.4	68	913.4	9.2	3.9	1.4	03	-	-	-
4	12.0	22.2	4.3	1.0	10.5	78	918.4	9.9	0.9	1.0	02	-	-	-
5	13.4	22.5	6.0	2.2	10.9	76	922.5	9.6	1.1	0.5	02	-	-	-
6	12.9	20.5	6.7	2.6	11.8	82	926.5	8.3	1.0	0.3	01	-	-	-
7	13.4	22.0	5.9	1.4	10.6	74	927.8	9.8	0.4	0.0	02	-	-	-
8	14.8	21.8	7.9	4.0	8.7	54	925.1	6.9	4.1	2.1	04	-	-	-
9	12.6	19.7	7.4	3.5	10.5	73	921.7	4.4	4.0	0.1	01	-	-	-
10	12.5	19.7	5.4	2.1	10.8	77	920.8	7.3	1.6	0.5	02	0.0	-	-
11	12.8	20.8	6.4	2.5	11.5	80	923.9	9.4	0.5	0.8	02	-	-	-
12	12.1	18.4	7.1	3.1	12.3	87	922.0	1.8	5.0	0.4	02	3.3	-	-
13	12.9	15.8	11.3	8.5	13.4	90	917.3	0.6	6.9	0.6	02	0.8	-	-
14	10.1	12.9	7.5	6.0	12.0	97	919.5	-	7.9	0.0	00	0.7	-	-
15	10.2	14.4	6.0	5.3	11.0	89	920.4	-	6.9	1.4	05	0.0	-	-
16	16.7	19.8	12.2	9.5	9.2	49	916.9	8.1	4.4	3.8	06	-	-	-
17	13.9	19.6	7.1	2.8	9.7	63	917.3	9.0	3.5	1.6	05	-	-	-
18	10.9	18.3	5.9	2.1	10.5	82	917.2	5.4	4.8	0.3	01	-	-	-
19	14.4	19.3	9.3	6.1	10.7	67	915.0	7.4	4.3	1.5	03	-	-	-
20	13.5	16.7	10.4	4.4	9.0	59	914.7	4.2	4.8	2.9	05	0.3	-	-
21	10.0	15.3	6.6	2.2	9.0	75	917.0	2.3	5.1	2.1	03	0.6	-	-
22	7.5	12.2	4.6	0.6	7.4	73	921.9	6.5	3.9	1.9	05	-	-	-
23	7.2	14.9	- 0.1	- 4.0	7.6	75	920.1	0.4	5.5	1.5	03	-	-	-
24	14.0	18.7	6.4	3.5	8.6	57	914.4	3.0	6.8	3.6	12	-	-	-
25	11.4	16.3	5.9	1.6	10.9	81	909.6	6.6	5.8	0.9	03	7.1	-	-
26	11.5	15.0	9.8	7.4	12.1	90	904.9	2.6	6.6	0.4	02	3.4	-	-
27	11.5	15.9	8.7	5.9	10.0	76	903.9	6.5	6.1	1.6	03	4.1	-	-
28	5.8	10.9	4.2	4.0	8.1	88	910.0	-	8.0	2.0	03	-	-	-
29	1.1	4.4	- 0.4	- 0.5	6.3	95	916.8	-	8.0	1.1	02	10.7	-	-
30	- 2.8	- 0.4	- 3.9	- 4.8	4.7	95	918.5	-	8.0	1.0	03	6.7	7	•
31	- 4.3	- 3.6	- 5.0	- 5.0	4.1	92	923.5	-	8.0	2.1	03	0.8	13	1.5

DNI	TEMPERATURA POWIETRZA				PREŻNOŚĆ PARY WODNEJ	WILGOTNOŚĆ WZGLĘDNA	CIŚNIENIE ATMOSFERYCZNE	USŁONECZNIENIE	ZACHMURZENIE	WIATR		OPAD	ŚNIEG	
	T	Max	Min	T_g	e	U	P	S	N	v	v_{max}	R_d	s_h	s_g
1	5.8	6.8	4.9	.	9.2	100	794.1	-	7.8	7.4	11	14.5	-	-
2	5.0	7.1	4.0	.	8.7	99	793.0	2.5	6.8	6.4	11	0.8	-	-
3	6.1	8.2	3.8	.	8.1	88	794.9	0.8	5.8	11.3	19	-	-	-
4	7.9	10.6	5.6	.	8.2	78	799.9	10.8	3.5	12.3	19	-	-	-
5	7.9	10.9	5.9	.	9.3	87	803.3	8.3	3.1	11.6	18	-	-	-
6	9.3	13.0	7.0	.	9.8	83	806.9	6.7	2.3	1.9	04	-	-	-
7	9.8	14.3	7.2	.	7.6	64	808.4	10.1	0.4	4.4	07	-	-	-
8	7.2	10.8	5.6	.	7.0	69	805.5	7.7	3.8	11.0	16	-	-	-
9	7.7	10.7	5.1	.	7.6	73	802.8	3.5	4.3	10.6	14	-	-	-
10	9.7	12.7	8.0	.	8.0	67	802.0	7.7	2.1	1.8	04	0.2	-	-
11	8.8	12.7	7.1	.	8.9	79	804.7	9.3	1.9	5.1	08	-	-	-
12	6.6	8.2	5.2	.	9.6	99	802.7	0.3	6.5	9.4	11	7.6	-	-
13	6.3	7.9	5.0	.	9.5	99	798.2	-	7.4	7.3	10	3.4	-	-
14	5.4	6.6	4.3	.	8.7	97	799.2	-	6.4	2.9	07	0.7	-	-
15	4.5	5.8	3.7	.	8.4	100	799.7	0.1	7.8	11.4	18	0.8	-	-
16	5.9	7.1	4.5	.	8.2	88	797.8	5.0	5.6	22.4	26	-	-	-
17	6.2	9.2	4.5	.	7.5	79	798.1	7.5	5.0	11.9	19	-	-	-
18	4.2	5.6	3.2	.	8.1	99	797.3	2.9	6.6	10.3	14	2.0	-	-
19	5.4	6.0	3.4	.	8.8	98	795.8	0.8	6.9	14.5	16	-	-	-
20	3.8	5.5	2.1	.	7.7	96	795.0	0.8	6.6	13.4	16	1.4	-	-
21	2.1	3.1	1.4	.	6.8	95	796.1	0.9	6.8	10.1	15	1.7	-	-
22	- 0.6	1.4	- 1.7	.	4.9	83	799.3	4.2	5.1	3.9	07	-	-	-
23	0.4	3.5	- 2.7	.	6.1	96	798.4	-	6.5	14.8	18	0.5	-	-
24	5.4	8.8	1.1	.	6.6	75	799.7	3.3	6.6	12.6	18	-	-	-
25	5.3	8.4	3.5	.	7.9	89	791.0	0.5	5.6	8.4	12	25.3	-	-
26	4.3	5.0	3.4	.	8.3	100	786.4	0.4	7.6	9.9	13	15.2	-	-
27	2.4	4.9	1.1	.	7.3	100	785.1	0.6	7.4	9.8	15	6.6	-	-
28	- 1.5	1.2	- 2.9	.	5.5	99	788.0	0.9	7.8	6.8	09	0.2	-	-
29	- 2.9	- 1.6	- 4.0	.	4.8	96	792.2	4.1	7.1	4.6	07	5.5	-	-
30	- 9.2	- 2.2	-11.6	.	2.8	91	791.0	-	8.0	10.6	12	8.9	5	*
31	- 9.4	- 5.2	-12.4	.	2.8	93	794.9	-	8.0	4.9	10	1.1	14	1.7

TABLICA III

WYNIKI MIESIĘCZNE SPOSTRZEŻEŃ STACJI METEOROLOGICZNYCH

МЕСЯЧНЫЕ РЕЗУЛЬТАТЫ НАБЛЮДЕНИЙ МЕТЕОРОЛОГИЧЕСКИХ СТАНЦИЙ

MONTHLY OBSERVATIONS RESULTS FROM METEOROLOGICAL STATIONS

Nr	STACJA	TEMPERATURA POWIETRZA T												LICZBA DNI					
		1	7	13	19	Dies	$\overline{Max}$	$\overline{Min}$	Max abs.	Data	Min abs.	Data		Min <−10°	Min <0°	Max <−10°	Max <0°	Max >15°	Max >25°
4	Hel	9.8	9.2	12.0	10.5	10.3	13.0	8.1	23.2	4	− 0.5	31		−	1	−	−	8	−
5	Ustka	9.5	9.1	13.3	10.5	10.6	14.5	7.7	28.0	4	− 2.0	31		−	1	−	−	13	1
6	Lębork	9.0	8.6	13.9	10.6	10.6	15.1	6.8	27.8	4	− 3.6	30		−	3	−	−	14	1
10	Gdańsk-Wrzeszcz	9.6	8.7	13.0	11.0	10.6	14.3	7.6	28.1	4	− 2.3	31		−	2	−	−	13	1
17	Koszalin	9.1	8.7	13.1	10.5	10.4	14.5	7.4	27.3	4	− 3.4	31		−	1	−	−	15	1
18	Kołobrzeg	9.2	9.0	13.1	10.1	10.5	14.4	7.7	25.9	4	− 3.8	31		−	1	−	−	14	1
19	Elbląg	9.5	8.5	12.8	10.5	10.4	14.1	7.6	26.5	4	− 3.8	31		−	2	−	−	11	1
22	Suwałki	7.2	6.5	11.5	8.7	8.5	12.5	5.4	24.0	5	− 5.9	31		−	6	−	−	10	−
23	Kętrzyn	8.2	7.5	11.9	9.7	9.4	13.2	6.5	25.0	4	− 5.8	30		−	5	−	−	10	−
28	Świnoujście	10.3	9.7	12.8	11.3	11.1	14.1	8.7	25.1	4	− 2.5	31		−	1	−	−	12	1
31	Mikołajki	8.4	7.7	11.9	9.5	9.4	13.2	6.8	24.2	5	− 5.2	31		−	3	−	−	11	−
32	Resko	8.8	8.5	13.6	10.4	10.4	14.6	7.2	27.2	4	− 5.1	31		−	2	−	−	13	1
34	Olsztyn-Dajtki	8.7	7.9	12.7	10.1	9.9	13.7	6.5	25.9	4	− 6.0	31		−	4	−	−	13	1
36	Szczecinek	8.3	8.0	12.5	10.0	9.8	13.7	6.9	26.2	4	− 6.4	31		−	2	−	−	12	1
38	Chojnice	8.4	7.7	12.1	9.7	9.5	13.3	7.0	25.9	4	− 3.8	31		−	2	−	−	12	1
48	Szczecin-Dąbie	9.9	9.3	13.5	11.0	11.0	14.9	8.0	26.7	4	− 6.5	31		−	1	−	−	13	1
57	Wława	8.4	7.7	13.2	10.2	10.0	14.4	6.7	25.6	4	− 5.3	31		−	4	−	−	14	2
58	Białystok	8.0	7.2	13.6	9.7	9.7	14.4	6.0	25.4	5	− 7.0	31		−	4	−	1	15	1
60	Bydgoszcz	8.8	7.8	13.1	10.4	10.1	14.5	6.4	28.2	4	− 8.3	31		−	2	−	−	14	2
61	Ostrołęka	8.6	7.8	13.8	10.5	10.3	14.8	6.8	25.7	4	− 7.1	31		−	4	−	1	17	2
62	Toruń	9.3	8.3	13.8	10.8	10.6	15.1	7.5	28.2	4	− 6.1	31		−	2	−	−	17	2
71	Gorzów Wielkopolski	9.9	8.9	13.4	11.7	11.0	15.1	8.0	28.7	4	− 2.8	31		−	1	−	−	15	1
81	Płock-Radziwie	9.9	8.9	14.4	11.7	11.3	15.8	8.0	26.7	4	− 4.2	31		−	1	−	−	18	2
84	Poznań-Ławica	10.0	9.3	14.4	11.8	11.5	15.5	8.2	27.9	4	− 4.2	31		−	2	−	−	15	4
86	Słubice	9.9	9.3	14.7	11.5	11.5	15.8	8.1	28.6	4	− 6.2	31		−	2	−	−	17	3
93	Koło	9.7	8.6	14.5	11.3	11.2	15.8	7.8	26.7	4	− 4.1	31		−	2	−	−	18	2
94	Siedlce	8.9	8.1	14.3	10.9	10.7	15.3	6.8	26.0	5	− 5.9	31	6	−	4	−	1	16	3
95	Warszawa-Okęcie	9.4	8.6	14.3	11.3	11.0	15.7	7.3	25.9	5	− 4.6	31		−	2	−	−	18	3
101	Terespol	8.9	7.7	14.2	10.7	10.5	15.4	6.8	26.3	6	− 4.8	31		−	3	−	1	17	3
104	Zielona Góra	10.4	9.4	13.4	11.6	11.2	15.2	8.8	27.6	4	− 3.7	31		−	2	−	−	16	4
105	Leszno-Strzyżewice	9.4	9.0	14.2	11.4	11.1	15.9	7.7	27.5	4	− 5.0	31		−	2	−	−	19	3
111	Kalisz	9.8	8.9	14.8	11.7	11.4	16.2	8.1	27.2	7	− 4.3	31		−	2	−	−	17	3
112	Łódź-Lublinek	10.0	8.8	14.8	11.8	11.4	16.1	7.8	25.9	4	− 4.6	31	5	−	2	−	−	18	4
129	Lublin	9.4	8.8	15.6	11.6	11.5	17.0	7.3	26.6	7	− 2.8	31		−	1	−	−	20	3
130	Legnica	10.4	9.3	14.9	11.9	11.7	16.3	7.9	28.2	5	− 4.7	31		−	2	−	−	19	3
131	Wieluń	10.1	9.5	15.2	11.4	11.7	16.6	8.2	26.3	6	− 5.8	31	7	−	2	−	−	19	4
135	Zgorzelec	10.4	9.7	14.3	11.6	11.6	15.6	8.3	25.6	7	− 4.9	31		−	2	−	−	19	2
137	Wrocław-Strachowice	10.3	9.5	15.5	12.0	11.9	16.6	8.0	28.1	5	− 5.9	31		−	2	−	−	21	4
148	Jelenia Góra	8.7	8.5	14.2	10.5	10.7	15.7	6.4	25.8	5	− 7.5	31		−	2	−	−	18	2
151	Kielce	9.6	9.2	16.2	11.7	11.8	17.5	7.7	26.3	7	− 2.4	31		−	2	−	−	22	3
153	Częstochowa	10.0	9.3	16.3	11.9	12.0	17.5	8.2	27.0	7	− 2.7	31		−	2	−	−	20	4
158	Śnieżka	5.0	4.8	5.3	4.7	4.9	7.1	3.4	18.1	5	−11.0	30		2	6	−	3	1	
161	Zamość	9.6	9.2	15.9	11.2	11.7	17.2	7.4	25.6	6	− 3.1	31		−	2	−	−	21	2
163	Sandomierz	10.5	9.3	16.2	12.5	12.2	17.4	8.3	25.2	5	− 3.0	31		−	1	−		22	1
164	Opole	10.5	10.1	15.7	12.2	12.3	17.1	8.7	26.8	5	− 4.7	31		−	2	−		20	4
176	Kłodzko	10.8	10.3	14.2	11.7	11.8	15.4	8.7	24.1	6	− 3.1	31			2			18	
187	Mielec	11.2	10.6	17.2	13.2	13.2	18.2	8.2	26.1	5	− 1.1	31		−	1			24	2
192	Katowice	10.8	9.9	16.9	12.7	12.8	18.2	8.5	25.7	5	− 0.8	31			2			25	4
199	Rzeszów-Jasionka	10.4	9.8	16.5	12.3	12.4	17.6	8.1	24.9	5	− 0.9	31		−	1			23	
200	Racibórz	10.4	9.8	17.1	12.6	12.7	18.3	8.2	26.6	6	− 1.4	31		−	2			24	4
202	Kraków-Balice	9.6	9.0	17.2	12.4	12.2	18.6	7.7	26.0	5	− 0.7	31		−	1	−		25	2
205	Tarnów	11.8	11.3	17.9	13.3	13.7	18.8	9.7	26.5	5	− 1.6	31		−	1		−	25	1
216	Aleksandrowice	12.6	11.9	16.4	12.8	13.5	17.5	9.8	25.3	4	− 1.6	31		−	2		1	24	1
218	Przemyśl	11.0	10.2	17.3	13.1	13.0	18.3	8.5	27.0	5	− 2.0	31		−	2		1	24	3
231	Nowy Sącz	11.1	9.7	18.1	13.6	13.3	19.3	8.6	26.7	7	− 0.6	30	31	−	2		−	26	3
251	Zakopane	8.7	8.0	14.9	10.1	10.7	16.1	6.1	22.5	5	− 5.0	31		−	4	−	2	22	
256	Kasprowy Wierch	4.1	3.7	5.2	3.9	4.2	6.7	2.4	14.3	7	−12.4	31		2	6		3		

Nr	STACJA	CIŚNIENIE ATMOSFERYCZNE P						PRĘŻNOŚĆ PARY WODNEJ e					WILGOTNOŚĆ WZGLĘDNA U							LICZBA DNI	
		P_m	Max	Data	Min	Data	$P_{o,m}$	1	7	13	19	Dies	1	7	13	19	Dies	Min	Data	min <40%	z godz. 13 >80%
4	Hel	1012.8	1032.5	31	995.5	23	1013.1	11.3	11.1	11.9	11.6	11.4	90	93	82	88	88	59	4	–	20
5	Ustka	1011.4	1030.8	31	994.9	23	1012.4	11.2	10.9	12.0	11.5	11.4	91	91	77	88	86	41	4	–	15
6	Lębork	1010.3	1029.8	31	993.3	23	1013.0	11.0	10.8	12.4	11.7	11.5	92	93	76	88	87	42	31	–	13
10	Gdańsk-Wrzeszcz	1011.8	1031.6	31	994.2	23	1013.3	10.9	10.7	11.5	11.5	11.2	89	91	75	84	85	36	4	1	11
17	Koszalin	1008.2	1028.0	31	992.0	23	1012.4	11.0	10.8	11.7	11.3	11.2	92	93	76	86	86	37	31	2	13
18	Kołobrzeg	1011.4	1031.2	31	995.1	23	1012.1	11.1	11.0	12.1	11.4	11.4	92	93	78	89	88	37	14	1	17
19	Elbląg	1008.1	1027.2	31	993.3	23 24	1013.3	11.2	10.8	11.7	11.6	11.3	90	92	76	86	86	47	4	–	13
22	Suwałki	994.4	1012.6	31	977.7	24	1015.1	10.0	9.7	10.9	10.2	10.2	93	94	77	86	87	44	8	–	13
23	Kętrzyn	1002.2	1020.9	31	987.0	24	1014.0	10.8	10.4	11.6	11.3	11.1	94	95	80	89	89	53	4	–	13
28	Świnoujście	1010.8	1030.3	31	995.0	3	1011.4	11.8	11.6	12.3	11.9	11.9	92	93	82	86	87	51	4 14	–	18
31	Mikołajki	997.7	1016.0	31	982.4	24	1013.7	10.9	10.5	11.2	11.1	10.9	94	95	78	89	89	55	30	–	13
32	Resko	1005.6	1024.8	31	990.9	23	1012.5	11.1	11.0	12.3	11.7	11.6	95	95	78	89	89	43	4	–	17
34	Olsztyn-Dajtki	996.6	1014.7	31	982.2	24	1013.2	11.2	10.8	11.8	11.7	11.5	95	96	77	90	90	49	4	–	13
36	Szczecinek	995.7	1014.2	31	981.8	23	1012.9	10.8	10.8	11.8	11.5	11.3	95	96	79	90	90	43	4	–	18
38	Chojnice	991.4	1009.7	31	978.1	23	1012.8	11.1	10.7	12.1	11.5	11.4	97	98	83	92	92	56	4	–	18
48	Szczecin-Dąbie	1011.2	1031.3	31	996.3	3	1012.0	11.6	11.2	12.4	11.7	11.8	92	93	78	87	87	46	4	–	15
57	Mława	995.8	1013.9	31	982.4	24	1013.5	11.1	10.7	12.2	11.9	11.5	97	97	77	91	90	47	4	–	13
58	Białystok	997.6	1015.0	31	982.8	24	1014.7	10.5	10.2	11.8	11.3	11.0	94	95	73	89	88	43	8	–	9
60	Bydgoszcz	1003.7	1022.5	31	991.6	24	1012.5	11.1	10.7	11.9	11.8	11.4	94	97	77	90	89	37	4	1	19
61	Ostrołęka	1002.4	1020.6	31	987.6	24	1014.1	11.0	10.6	11.6	11.5	11.2	94	95	71	86	86	44	4	–	9
62	Toruń	1004.5	1023.3	31	991.9	24	1013.0	11.4	11.0	12.0	11.9	11.6	94	97	76	88	88	37	4	1	12
71	Gorzów Wielkopolski	1005.2	1024.5	31	992.0	3	1012.0	11.6	11.1	12.9	12.4	12.0	93	94	82	87	89	38	4	1	18
81	Płock-Radziwie	1005.2	1023.7	31	993.6	24	1012.8	11.9	11.4	13.1	12.9	12.3	94	96	78	89	89	42	4	–	14
84	Poznań-Ławica	1001.3	1019.8	31	989.7	3	1012.5	12.1	11.7	12.6	12.7	12.3	95	96	76	89	89	38	4	1	17
86	Słubice	1008.9	1027.8	31	995.7	3	1011.8	11.9	11.6	12.9	12.7	12.3	95	95	76	91	89	42	4	–	13
93	Koło	1000.3	1019.0	31	988.2	27	1012.6	11.7	11.0	12.9	12.6	12.1	95	96	77	90	89	45	4	–	13
94	Siedlce	996.1	1012.8	31	984.0	26 28	1014.2	10.7	10.2	11.7	11.6	11.2	91	91	71	86	85	41	9	–	10
95	Warszawa-Okęcie	1000.4	1017.8	31	987.9	24	1013.3	11.1	10.6	11.9	11.8	11.4	91	92	72	85	85	42	4	–	10
101	Terespol	998.4	1015.5	31	985.6	26 28	1014.8	10.7	10.1	11.8	11.7	11.1	92	93	73	87	85	39	8	1	10
104	Zielona Góra	991.3	1008.8	31	980.1	3	1012.2	12.0	11.6	12.2	12.5	12.1	93	95	79	88	89	36	4	1	17
105	Leszno-Strzyżewice	1000.9	1019.2	31	989.4	27	1012.1	11.6	11.4	12.8	12.6	12.2	96	97	78	91	90	38	4	1	19
111	Kalisz	994.9	1012.2	31	982.1	27	1012.1	11.7	11.2	12.4	12.3	12.0	94	95	73	87	87	41	4	–	11
112	Łódź-Lublinek	990.2	1006.9	31	977.0	27	1012.8	11.6	11.1	11.8	12.2	11.7	92	94	70	85	84	37	4	1	12
129	Lublin	992.7	1008.4	31	978.7	26	1014.1	11.3	10.9	12.8	12.4	11.9	93	94	72	88	86	39	7	1	13
130	Legnica	996.7	1014.2	31	984.5	27	1011.9	12.0	11.4	12.8	12.7	12.3	93	95	76	88	88	41	5	–	16
131	Wieluń	988.5	1004.6	31	974.9	27	1012.3	11.8	11.6	12.9	12.5	12.3	93	95	74	89	88	46	4	–	13
135	Zgorzelec	987.1	1004.1	31	975.5	26 27	1011.3	11.9	11.7	12.5	12.5	12.1	92	94	76	89	87	45	7	–	15
137	Wrocław-Strachowice	997.4	1014.2	31	984.7	27	1012.3	12.0	11.7	13.1	12.7	12.5	94	95	75	88	87	44	4	–	12
148	Jelenia Góra	971.0	986.5	31	958.6	26 27	1012.0	10.8	10.9	12.2	11.8	11.6	94	95	75	90	88	42	5	–	13
151	Kielce	981.0	995.0	31	966.7	27	1013.2	11.2	11.0	12.2	11.9	11.7	92	92	66	85	83	38	7	1	7
153	Częstochowa	981.6	996.4	31	966.9	27	1013.0	11.6	11.3	12.8	12.6	12.2	93	94	69	87	85	35	4	1	10
158	Śnieżka	833.0	843.7	6	820.0	27	.	8.8	8.4	8.8	8.9	8.7	96	94	95	99	95	36	30	1	28
161	Zamość	988.4	1002.7	31	973.6	26	1014.0	11.1	10.9	12.7	12.1	11.8	91	91	70	88	84	40	9	–	10
163	Sandomierz	989.7	1004.0	31	975.0	27	1013.6	12.2	11.5	13.7	13.0	12.7	93	96	73	87	87	49	8	–	12
164	Opole	991.4	1006.9	31	977.2	27	1012.7	11.8	11.7	13.4	12.7	12.5	91	92	74	86	85	50	4	–	12
176	Kłodzko	974.5	989.2	31	961.1	27	1012.3	11.5	11.3	12.2	12.0	11.8	87	88	74	84	83	49	9	–	11
187	Mielec	992.6	1006.3	31	977.9	27	1013.5	12.1	11.7	14.0	13.3	12.8	89	89	70	85	83	52	6	–	9
192	Katowice	979.2	992.2	31	963.6	27	1013.0	11.7	11.4	12.0	12.5	12.0	89	91	62	82	81	39	4	1	5
199	Rzeszów-Jasionka	990.0	1002.6	31	975.2	27	1014.1	11.6	11.4	12.9	12.3	12.2	90	92	69	84	83	43	9	–	10
200	Racibórz	989.7	1003.6	31	974.1	27	1012.7	11.8	11.4	12.9	12.8	12.3	92	92	66	85	83	39	8	1	6
202	Kraków-Balice	985.1	998.1	31	970.0	27	1013.5	11.5	11.1	12.6	12.8	12.2	94	95	65	86	85	43	5	–	6
205	Tarnów	988.2	1001.4	31	972.6	27	1013.1	12.5	12.0	13.1	12.6	12.6	88	88	64	81	80	42	10	–	7
216	Aleksandrowice	964.9	976.4	31	949.3	27	1012.3	11.5	11.3	12.5	11.6	11.8	79	80	67	77	76	36	4	1	6
218	Przemyśl	986.0	997.7	31	971.5	26	1014.5	11.9	11.4	13.3	12.8	12.4	89	90	68	83	82	36	9	1	10
231	Nowy Sącz	978.4	989.9	31	962.6	27	1013.4	11.9	11.2	12.8	12.8	12.2	88	91	62	80	80	42	8 9	–	5
251	Zakopane	917.6	928.3	7	902.4	27	.	9.5	9.7	10.3	10.0	9.9	85	89	62	80	78	32	8	4	8
256	Kasprowy Wierch	797.3	809.0	7	783.6	27	.	7.3	7.3	7.9	7.4	7.5	88	90	87	89	89	43	9	–	21

Nr	STACJA	PRĘDKOŚĆ WIATRU v							LICZBA PRZYPADKÓW W PRZEDZIAŁACH								LICZBA DNI		ZACHMURZENIE N					LICZBA DNI	
		1	7	13	19	Dies	Max	Data	0	>0-2	>2-4	>4-7	>7-10	>10-15	>15-20	>20	>10	>15	1	7	13	19	Dies	◔	◕
4	Hel	4.3	4.3	4.3	4.3	4.3	12	28	11	72	67	54	43	1	–	–	4	–	4.5	5.6	5.5	6.0	5.4	3	9
5	Ustka	3.1	3.4	3.7	2.7	3.2	9	27	6	104	76	53	9	–	–	–	–	–	5.0	6.0	5.4	4.6	5.2	1	5
6	Lębork	1.5	1.7	2.7	1.8	2.0	6	4 13 14*	42	123	61	22	–	–	–	–	–	–	4.7	6.2	5.2	5.2	5.3	–	7
10	Gdańsk-Wrzeszcz	2.2	2.5	4.1	2.6	2.8	9	23 27 28	76	54	51	48	19	–	–	–	–	–	5.4	6.0	5.6	6.0	5.6	1	9
17	Koszalin	2.9	3.6	4.5	3.1	3.5	10	28	22	69	87	57	13	–	–	–	2	–	4.5	6.2	5.7	4.7	5.2	3	8
18	Kołobrzeg	2.8	3.0	3.9	2.7	3.2	9	23 27 28	7	104	88	33	16	–	–	–	–	–	5.1	6.1	6.2	5.2	5.5	2	7
19	Elbląg	2.7	2.7	4.0	3.0	3.0	11	15	25	93	71	49	9	1	–	–	3	–	4.6	5.6	5.7	4.7	5.2	4	10
22	Suwałki	2.1	2.6	4.5	3.0	3.1	9	23 24	19	90	80	51	8	–	–	–	–	–	5.0	6.0	5.8	4.4	5.3	5	10
23	Kętrzyn	1.9	2.3	3.9	2.5	2.6	8	23 24	24	100	89	32	3	–	–	–	–	–	4.5	5.1	4.9	3.9	4.6	7	8
28	Świnoujście	3.2	3.5	3.4	2.9	3.3	11	28	4	129	54	37	20	4	–	–	2	–	4.7	6.4	6.1	4.5	5.2	2	6
31	Mikołajki	2.8	3.3	4.3	3.5	3.4	9	15	15	71	91	59	12	–	–	–	1	–	4.4	5.5	5.3	4.2	4.8	4	10
32	Resko	1.4	1.7	3.0	1.8	2.0	8	23	44	128	56	19	1	–	–	–	–	–	4.4	6.3	6.1	5.0	5.3	2	6
34	Olsztyn-Dajtki	2.2	2.4	3.4	2.5	2.7	7	23 27	11	116	87	34	–	–	–	–	–	–	4.7	5.7	5.0	4.2	4.9	6	11
36	Szczecinek	2.4	2.8	3.8	2.7	2.9	9	23 28	30	95	68	48	7	–	–	–	–	–	5.0	6.6	6.3	4.6	5.7	4	12
38	Chojnice	2.3	2.8	3.3	2.4	2.7	9	23	22	119	69	35	3	–	–	–	–	–	5.5	6.2	6.5	4.5	5.7	4	14
48	Szczecin-Dąbie	3.9	3.8	4.5	3.8	4.1	12	1	1	67	85	75	18	1	–	–	1	–	5.2	6.3	6.4	4.9	5.7	2	13
57	Mława	2.1	2.7	3.9	2.5	2.7	9	15 27	35	89	74	41	9	–	–	–	–	–	4.1	5.9	4.8	4.4	4.9	6	9
58	Białystok	1.8	2.1	3.6	2.4	2.5	7	23 27	22	113	83	30	–	–	–	–	–	–	4.2	5.5	4.8	4.5	4.8	5	10
60	Bydgoszcz	2.2	2.6	4.0	2.6	2.8	8	20 28	8	117	79	42	2	–	–	–	–	–	4.6	6.5	6.1	4.8	5.5	4	11
61	Ostrołęka	2.0	2.1	3.6	2.5	2.6	7	5	24	106	82	36	–	–	–	–	–	–	4.0	5.4	4.8	4.5	4.9	5	9
62	Toruń	2.1	2.2	2.8	2.2	2.4	8	28	10	146	62	29	1	–	–	–	–	–	4.4	6.1	5.4	5.0	5.2	5	9
71	Gorzów Wielkopolski	1.9	1.9	2.8	2.1	2.2	7	3 15	40	118	62	28	–	–	–	–	–	–	5.5	6.8	6.4	5.4	6.1	3	15
81	Płock-Radziwie	3.0	3.0	3.7	2.9	3.0	8	23	5	107	88	47	1	–	–	–	–	–	4.4	6.2	5.4	3.9	5.0	5	8
84	Poznań-Ławica	3.4	3.3	4.7	3.6	3.8	12	13	22	57	74	73	20	2	–	–	4	–	5.2	6.5	5.8	5.1	5.5	5	13
86	Słubice	1.6	1.5	2.4	1.6	1.8	5	4 13 14*	37	143	60	8	–	–	–	–	–	–	5.3	6.4	5.5	4.4	5.4	3	12
93	Koło	0.7	1.0	1.9	0.8	1.1	5	14 23	89	131	25	3	–	–	–	–	–	–	4.1	5.8	5.2	4.5	4.9	6	8
94	Siedlce	2.1	2.7	3.1	2.3	2.6	8	24	24	103	85	35	1	–	–	–	–	–	4.0	5.4	5.5	4.3	4.8	4	8
95	Warszawa-Okęcie	2.6	3.2	4.1	2.6	3.1	9	23	28	81	75	57	7	–	–	–	–	–	3.9	5.4	5.2	4.7	4.7	4	8
101	Terespol	3.0	3.3	4.1	2.7	3.3	9	24	6	102	71	65	4	–	–	–	–	–	4.4	5.3	5.5	4.3	5.0	5	13
104	Zielona Góra	2.9	2.8	3.2	2.6	2.9	7	23	2	97	126	23	–	–	–	–	–	–	5.0	6.9	6.3	4.8	5.6	4	12
105	Leszno-Strzyżewice	2.6	3.0	3.9	3.2	3.3	8	27	17	66	99	65	1	–	–	–	–	–	4.4	6.4	6.3	5.0	5.5	4	12
111	Kalisz	1.7	2.1	2.9	1.9	2.1	8	30	39	133	53	22	1	–	–	–	–	–	4.4	5.6	5.7	4.1	4.9	6	10
112	Łódź-Lublinek	3.4	3.6	4.8	3.4	3.8	10	14 23 24	9	77	78	66	18	–	–	–	3	–	3.7	5.7	5.1	4.3	4.7	7	9
129	Lublin	1.9	2.1	4.1	2.5	2.6	9	24	34	87	82	43	2	–	–	–	–	–	3.4	5.2	5.8	4.5	4.7	5	7
130	Legnica	1.9	1.7	3.2	2.0	2.2	8	8 14	46	102	76	22	2	–	–	–	–	–	4.2	6.0	6.1	4.5	5.3	5	10
131	Wieluń	1.9	2.4	2.8	1.8	2.2	8	24	3	163	67	14	1	–	–	–	–	–	4.4	5.9	5.5	4.8	5.1	4	11
135	Zgorzelec	1.6	2.1	3.0	1.9	2.2	8	8 23	55	90	78	22	3	–	–	–	–	–	3.9	5.8	5.3	4.2	4.9	6	9
137	Wrocław-Strachowice	2.8	2.6	3.7	2.6	2.9	9	23 24	22	98	81	41	6	–	–	–	–	–	4.4	6.0	5.7	5.2	5.2	6	14
148	Jelenia Góra	1.5	1.4	3.0	2.0	1.9	8	23	94	66	57	30	1	–	–	–	–	–	4.0	5.8	5.8	4.7	5.2	6	11
151	Kielce	2.1	2.0	2.8	2.3	2.3	8	14	52	88	72	33	3	–	–	–	1	–	3.9	5.7	5.4	4.0	4.7	5	11
153	Częstochowa	1.8	2.0	3.0	2.5	2.3	8	14 20 23	3	157	64	21	3	–	–	–	–	–	3.9	4.9	5.0	4.6	4.6	8	10
158	Śnieżka	11.7	11.9	9.5	10.6	10.9	35	24	1	13	31	37	47	59	44	16	28	20	7.1	6.5	6.7	7.1	6.8	–	21
161	Zamość	2.4	2.7	4.4	2.7	3.2	13	24	55	63	57	51	21	1	–	–	1	–	3.1	5.2	5.5	3.8	4.4	8	8
163	Sandomierz	3.1	3.3	3.5	3.2	3.2	8	14 24 30	3	91	103	48	3	–	–	–	–	–	4.2	5.5	5.0	4.5	4.7	5	9
164	Opole	2.8	2.4	3.4	2.6	2.8	7	4 8 16*	9	119	80	40	–	–	–	–	–	–	3.8	5.7	5.5	4.7	4.9	4	9
176	Kłodzko	1.6	1.6	3.1	1.4	2.0	9	16 23	78	79	60	24	7	–	–	–	–	–	4.3	5.9	5.7	5.4	5.4	5	13
187	Mielec	3.0	3.1	4.9	3.6	3.7	10	24	22	52	79	86	9	–	–	–	2	–	3.2	5.6	4.9	4.2	4.4	6	8
192	Katowice	2.2	2.0	4.2	2.7	2.8	9	14 23 24	36	82	80	41	9	–	–	–	–	–	4.3	5.7	5.1	4.1	4.8	6	8
199	Rzeszów-Jasionka	3.1	3.6	5.5	4.0	4.1	13	24	27	67	57	57	36	4	–	–	4	–	4.0	6.0	5.1	3.7	4.7	6	9
200	Racibórz	1.1	1.5	2.5	1.3	1.5	9	14	57	137	49	4	1	–	–	–	–	–	3.8	5.2	5.3	4.3	4.6	5	9
202	Kraków-Balice	2.2	2.6	3.6	2.6	2.8	9	14 31	39	88	69	42	10	–	–	–	–	–	3.6	5.5	4.7	4.2	4.5	6	8
205	Tarnów	1.5	2.1	2.9	2.2	2.2	7	14 15 30	37	110	84	17	–	–	–	–	–	–	3.1	5.2	4.6	4.0	4.3	7	8
216	Aleksandrowice	3.9	4.4	4.1	4.1	4.1	15	23	11	76	86	44	19	12	–	–	8	–	4.2	5.5	5.4	4.3	4.8	5	9
218	Przemyśl	1.7	2.0	4.2	2.1	2.4	12	24	68	84	43	46	5	2	–	–	2	–	3.2	5.6	4.9	3.6	4.2	8	6
231	Nowy Sącz	0.8	0.6	3.0	0.8	1.4	9	3	131	58	42	14	3	–	–	–	–	–	3.8	5.4	4.7	3.9	4.5	6	6
251	Zakopane	1.2	0.7	2.2	0.9	1.2	12	24	111	98	29	8	1	1	–	–	1	–	4.3	5.3	4.9	4.8	4.8	6	5
256	Kasprowy Wierch	9.5	9.7	9.1	8.7	9.1	26	16	5	21	24	49	61	54	28	6	24	12	5.7	5.8	6.0	5.1	5.7	2	9

Nr	STACJA	OPAD R_d						LICZBA DNI						LICZBA DNI													
		$\sum R_d$ I dek.	$\sum R_d$ II dek.	$\sum R_d$ III dek.	$\sum R_{d,m}$	$R_{d,max}$	Data	0.0	>0.1	>1.0	>5.0	>10.0	>20.0	●	✳	▲	≡	=	⌴	⌓	V	∞	⊹	⊹	∞	⌇	⊠
4	Hel	1.4	6.7	31.0	39.1	9.3	28	4	13	8	3	-	-	16	-	-	8	21	1	11	-	-	-	-	-	2	-
5	Ustka	1.9	2.7	46.9	51.5	12.9	22	4	13	9	4	2	-	15	-	-	11	26	2	19	-	-	-	-	4	-	-
6	Lębork	1.6	5.3	44.2	51.1	12.6	23	2	13	9	4	1	-	15	-	-	6	27	4	21	-	-	-	-	2	1	-
10	Gdańsk-Wrzeszcz	1.6	6.6	40.3	48.5	16.2	27	2	12	9	3	2	-	13	-	-	12	26	3	8	-	-	-	-	3	-	-
17	Koszalin	0.8	1.7	21.9	24.4	8.0	27	-	14	5	2	-	-	17	-	-	14	25	4	20	-	-	-	-	4	-	-
18	Kołobrzeg	1.8	1.9	21.2	24.9	8.3	23	2	11	8	1	-	-	15	-	-	12	27	2	20	-	-	-	-	2	-	-
19	Elbląg	0.0	2.4	30.6	33.0	9.7	21	4	7	5	3	-	-	13	1	-	9	27	3	23	-	-	-	-	2	1	-
22	Suwałki	5.4	5.7	47.3	58.4	17.6	21	6	9	8	4	2	-	15	1	-	18	26	6	18	-	-	-	-	-	1	1
23	Kętrzyn	2.2	3.5	31.0	36.7	12.6	27	1	9	6	3	1	-	12	1	-	12	28	5	20	-	-	-	-	1	-	-
28	Świnoujście	3.0	2.3	16.9	22.2	9.2	23	2	12	6	2	-	-	15	-	-	10	26	1	15	-	-	-	-	1	-	-
31	Mikołajki	0.4	6.4	24.2	31.0	10.5	27	4	12	7	2	1	-	16	2	-	13	26	5	22	-	-	-	-	2	-	-
32	Resko	0.4	0.4	32.0	32.8	11.0	23	2	9	4	3	1	-	12	-	-	10	22	3	18	-	-	-	-	1	-	-
34	Olsztyn-Dajtki	3.3	3.8	44.3	51.4	18.8	21	2	11	6	3	2	-	15	1	-	15	28	5	22	-	-	-	-	-	1	-
36	Szczecinek	0.6	1.7	34.9	37.2	11.0	23	4	9	5	3	1	-	15	-	-	15	27	3	18	-	-	-	-	-	-	-
38	Chojnice	0.1	14.6	35.4	50.1	11.5	23	9	14	8	6	1	-	15	-	-	17	27	2	20	-	-	-	-	-	1	-
48	Szczecin-Dąbie	0.5	1.0	20.7	22.2	12.2	23	9	8	3	2	1	-	17	-	-	13	26	2	22	-	-	-	-	2	-	-
57	Mława	0.3	16.2	43.4	59.9	16.9	27	2	13	8	4	2	-	15	-	-	5	27	4	15	-	-	-	-	-	1	-
58	Białystok	0.0	2.5	43.6	46.1	19.1	27	3	9	6	3	2	-	11	-	-	10	28	4	18	-	-	-	-	-	-	-
60	Bydgoszcz	4.6	12.8	31.5	48.9	12.8	27	8	13	10	4	1	-	17	-	-	14	30	4	19	-	-	-	-	2	-	-
61	Ostrołęka	0.2	6.5	37.3	44.0	18.7	27	4	11	7	3	1	-	14	1	-	6	24	5	17	-	-	-	-	1	2	-
62	Toruń	1.0	2.5	39.9	43.4	16.9	21	4	12	6	2	2	-	16	-	-	12	26	4	19	-	-	-	-	-	-	-
71	Gorzów Wielkopolski	0.1	6.9	37.2	44.2	13.2	27	1	13	8	4	2	-	13	-	1	13	28	2	14	-	-	-	-	1	1	-
81	Płock-Radziwie	0.4	34.7	36.4	71.5	25.5	13	2	14	11	3	2	1	16	-	-	6	28	3	21	-	-	-	-	5	-	-
84	Poznań-Ławica	2.1	67.9	51.0	121.0	30.1	13	1	14	10	6	4	3	17	-	-	11	30	2	14	-	-	-	-	10	1	-
86	Słubice	2.7	16.3	21.7	40.7	12.4	13	4	12	8	3	1	-	14	-	-	12	30	2	17	-	-	-	-	14	1	-
93	Koło	3.0	40.3	66.2	109.5	29.1	27	-	15	13	4	4	2	14	-	-	10	30	3	16	-	-	-	-	5	1	-
94	Siedlce	0.0	16.1	55.6	71.7	22.9	27	4	8	7	5	3	1	10	2	-	6	31	4	20	-	-	-	-	-	-	-
95	Warszawa-Okęcie	0.8	28.1	42.3	71.2	25.2	13	5	13	9	4	3	1	17	2	-	11	26	3	24	-	-	-	-	-	1	-
101	Terespol	0.9	15.1	57.4	73.4	17.4	25	-	12	7	6	4	-	11	1	-	3	24	3	18	-	-	-	-	-	-	-
104	Zielona Góra	2.5	63.6	53.1	119.2	30.4	13	1	19	11	6	4	3	17	-	-	13	31	2	15	-	-	-	-	1	1	-
105	Leszno-Strzyżewice	0.7	54.8	51.5	107.0	22.8	12	5	14	11	7	5	2	18	-	1	11	31	2	20	-	-	-	-	7	1	-
111	Kalisz	0.0	32.7	62.0	94.7	21.7	27	1	11	8	7	5	1	12	-	-	6	28	3	18	-	-	-	-	3	1	-
112	Łódź-Lublinek	0.0	18.9	54.9	73.8	15.3	27	2	12	9	6	3	-	14	1	-	5	31	2	20	-	-	-	-	7	1	-
129	Lublin	1.6	40.7	38.2	80.5	40.7	13	3	10	9	3	2	1	13	2	-	4	27	1	23	-	-	-	-	3	-	-
130	Legnica	0.0	20.2	55.5	75.7	17.5	24	3	15	9	5	4	-	17	-	-	9	28	2	19	-	-	-	-	1	-	-
131	Wieluń	0.0	12.0	50.6	62.6	13.8	26	1	13	9	6	2	-	15	1	-	5	31	2	18	-	-	-	-	7	1	-
135	Zgorzelec	0.0	19.3	62.8	82.1	24.4	24	5	12	10	7	2	1	15	-	-	8	25	2	20	-	-	-	-	-	-	-
137	Wrocław-Strachowice	0.0	28.5	44.2	72.7	25.3	12	5	12	7	5	3	1	15	-	1	6	29	2	21	-	-	-	-	-	-	-
148	Jelenia Góra	0.2	19.1	39.8	59.1	11.7	27	2	13	9	6	2	-	17	-	-	7	27	3	19	-	-	-	-	-	-	-
151	Kielce	0.3	0.3	42.2	42.8	24.4	27	5	10	4	2	2	1	15	1	-	6	29	-	19	-	-	-	-	12	-	-
153	Częstochowa	0.2	11.9	22.2	34.3	11.1	27	1	10	9	2	1	-	12	1	-	5	31	1	7	-	-	-	-	-	-	-
158	Śnieżka	4.6	63.1	96.7	164.4	21.5	25	3	27	19	10	7	1	13	2	-	31	-	-	2	5	-	-	-	-	-	3
161	Zamość	8.5	40.8	60.8	110.1	40.5	13	2	11	9	5	3	2	11	1	-	9	23	-	23	-	-	-	-	2	1	-
163	Sandomierz	0.6	20.5	31.9	53.0	20.1	13	3	10	4	3	2	1	12	1	-	8	30	-	19	-	-	-	-	-	-	1
164	Opole	0.0	63.2	26.2	89.4	34.0	13	1	13	8	5	3	2	12	-	-	7	25	2	18	-	-	-	-	-	1	-
176	Kłodzko	-	10.7	28.9	39.6	13.9	26	3	12	6	3	2	-	14	1	-	7	19	-	17	-	-	-	-	1	1	-
187	Mielec	1.9	2.5	31.5	35.9	14.7	27	4	10	7	2	2	-	10	2	-	9	26	-	20	-	-	-	-	-	1	-
192	Katowice	0.2	4.1	46.5	50.8	21.6	25	5	12	4	3	2	1	14	1	-	5	28	-	22	-	-	-	-	4	-	-
199	Rzeszów-Jasionka	4.1	4.5	24.8	33.4	12.4	25	4	12	8	2	1	-	12	2	-	7	27	-	21	-	-	-	-	3	-	-
200	Racibórz	0.0	16.1	33.6	49.7	18.6	26	4	10	6	4	1	-	12	1	-	1	27	-	22	-	-	-	-	-	1	-
202	Kraków-Balice	0.2	5.6	43.7	49.5	31.5	25	1	13	8	1	1	1	12	3	-	8	30	-	21	-	-	-	-	13	1	-
205	Tarnów	3.0	5.3	45.1	53.4	26.3	27	2	10	7	2	2	1	11	2	-	3	25	-	20	-	-	-	-	1	-	-
216	Aleksandrowice	0.0	17.3	64.4	81.7	39.7	25	6	10	7	4	3	1	14	3	-	3	15	-	18	-	-	-	-	2	-	2
218	Przemyśl	0.6	6.4	56.6	63.6	24.4	21	3	11	9	4	2	1	13	3	-	5	26	-	24	-	-	-	-	3	1	2
231	Nowy Sącz	2.6	4.6	35.8	43.0	13.4	27	2	11	9	3	1	-	9	3	-	4	25	-	23	-	-	-	-	-	1	2
251	Zakopane	2.1	5.1	33.4	40.6	10.7	29	2	12	7	3	1	-	12	3	-	2	15	2	20	-	-	-	-	-	-	3
256	Kasprowy Wierch	15.5	15.9	65.0	96.4	25.3	25	-	18	12	7	3	1	15	6	2	25	-	2	4	4	-	-	3	-	-	2

TABLICA IV

WYNIKI MIESIĘCZNE SPOSTRZEŻEŃ POSTERUNKÓW METEOROLOGICZNYCH I OPADOWYCH

МЕСЯЧНЫЕ РЕЗУЛЬТАТЫ НАБЛЮДЕНИЙ МЕТЕОРОЛОГИЧЕСКИХ И ОСАДОЧНЫХ ПОСТОВ

MONTHLY RESULTS OF OBSERVATIONS CARRIED OUT ON METEOROLOGICAL AND RAINFALL POSTS

Nr	POSTERUNEK	TEMPERATURA POWIETRZA T							OPAD R_d						LICZBA DNI						LICZBA DNI							
		Dies	$\overline{Max}$	$\overline{Min}$	Max abs.	Data	Min abs.	Data	ΣR_d I dek	ΣR_d II dek.	ΣR_d III dek.	$\Sigma R_{d,m}$	$R_{d,max}$	Data	0,0	>0,1	>1,0	>5,0	>10,0	>20,0	●	✳	▲	≡	V	∞	↙	⊠
1	Rozewie	10.3	13.4	8.2	28.1	4	- 0.4	31	1.9	3.5	26.0	31.4	8.4	27	2	18	6	3	-	-	18	-	-	14	-	-	2	-
3	Puck	.	.	.	.		.		1.7	3.3	33.5	38.5	9.5	27	1	10	6	3	-	-	10	-	-	14	-	-	1	-
7	Gdynia	11.0	13.8	8.8	26.9	4	0.5	30	0.6	5.4	25.1	31.1	7.6	27	4	11	7	2	-	-	11	-	-	6	-	-	1	-
8	Słupsk	.	.	.	.		.		2.0	3.1	35.6	40.7	13.6	23	1	16	6	3	2	-	16	-	-	5	-	-	-	-
9	Darłowo	10.1	14.0	6.7	26.7	4	- 3.9	31	1.5	1.9	26.2	29.6	8.1	27	-	10	7	3	-	-	10	-	-	10	-	-	-	-
11	Czarna Dąbrówka	.	.	.	.		.		1.3	11.2	29.8	42.3	9.8	23	2	14	9	3	-	-	14	-	-	8	1	-	-	-
12	Świbno	.	.	.	.		.		0.2	8.5	47.2	55.9	26.5	27	2	11	8	3	1	1	11	-	-	9	-	-	2	-
13	Kartuzy	.	.	.	.		.		1.1	3.1	40.4	44.6	11.2	28	-	12	7	5	1	-	12	-	-	16	-	-	-	-
14	Tolkmicko	10.5	14.4	7.4	27.4	4	- 3.7	31	0.0	6.3	45.6	51.9	18.6	27	3	11	8	4	2	-	11	-	-	2	-	-	2	-
15	Gołdap	8.8	12.4	5.6	23.8	4	- 7.4	30	0.5	5.2	24.8	30.5	7.5	27	-	12	6	2	-	-	11	1	-	15	1	-	-	-
16	Bartoszyce	9.2	13.4	5.0	25.4	4	- 7.2	31	2.5	4.8	35.0	42.3	14.4	21	-	10	9	3	1	-	10	1	-	7	-	-	-	-
20	Kościerzyna	9.5	13.2	6.3	26.0	4	- 5.6	31	2.3	5.9	36.0	44.2	12.9	23	1	18	7	4	1	-	18	-	-	11	-	-	1	-
21	Lidzbark Warmiński	.	.	.	.		.		1.1	3.4	35.7	40.2	12.7	27	-	8	6	3	2	-	8	-	-	7	-	-	-	-
24	Olecko	.	.	.	.		.		6.7	7.8	34.3	48.8	15.4	27	-	14	8	3	2	-	14	-	-	13	-	-	-	-
25	Dziwnów	10.6	14.0	9.2	25.1	4	- 1.6	31	2.6	5.8	19.1	27.5	11.9	23	4	18	4	1	1	-	18	-	-	14	-	-	1	-
26	Miastko	9.3	13.3	6.1	26.4	4	- 5.3	31	1.2	4.3	32.4	37.9	15.5	23	2	11	8	3	1	-	11	-	-	8	-	-	1	-
27	Radostowo	9.6	13.8	5.9	27.0	4	- 4.7	31	0.4	14.4	33.1	47.9	19.0	27	-	11	8	4	1	-	11	-	-	19	-	-	-	-
29	Wirty	.	.	.	.		.		1.6	9.8	29.0	40.4	13.6	27	3	12	10	3	1	-	12	-	-	21	-	-	-	-
30	Augustów	.	.	.	.		.		1.3	12.6	42.8	56.7	19.9	27	-	9	6	4	3	-	9	-	-	12	-	-	1	-
33	Połczyn-Zdrój	10.3	14.1	7.0	26.4	4	- 5.4	31	1.2	0.0	51.4	52.6	16.2	27	2	5	5	4	3	-	5	-	-	12	-	-	1	-
35	Prabuty	10.0	14.0	7.0	26.5	4	- 5.7	31	0.2	6.1	38.6	44.9	16.6	27	2	8	7	3	2	-	8	-	-	8	2	-	1	-
37	Śliwice	9.4	13.6	5.7	27.4	4	- 7.7	31	0.0	10.0	28.3	38.3	11.1	27	2	11	7	4	1	-	11	-	-	15	-	-	-	-
39	Ostróda	.	.	.	.		.		0.8	4.6	38.6	44.0	14.6	27	-	9	7	3	1	-	9	-	-	6	-	-	-	-
40	Trzebież	.	.	.	.		.		1.3	1.0	18.7	21.0	12.5	23	1	6	5	1	1	-	6	-	-	11	-	-	-	-
41	Biebrza	8.6	13.5	4.5	24.4	4	- 9.8	31	0.3	7.7	38.1	46.1	15.3	21	-	9	6	4	2	-	9	-	-	6	-	-	1	-
42	Różanystok	9.0	13.3	5.4	24.6	5	- 7.4	31	1.6	10.8	32.7	45.1	17.4	27	1	9	6	3	2	-	9	-	-	9	-	-	1	-
43	Szczytno	.	.	.	.		.		1.2	6.8	29.8	37.8	15.6	27	1	8	7	2	1	-	8	-	-	9	-	-	-	-
44	Szczuczyn	.	.	.	.		.		0.8	11.0	36.9	48.7	11.8	27	1	12	5	5	3	-	12	-	-	13	-	-	1	-
45	Kamień Krajeński	9.7	13.8	7.1	27.2	4	- 3.6	31	0.3	15.7	30.4	46.4	11.6	27	-	10	8	4	2	-	10	-	-	9	-	-	-	-
46	Grudziądz	.	.	.	.		.		0.4	1.7	35.5	37.6	17.8	27	2	10	5	3	1	-	10	-	-	3	-	-	-	-
47	Wierzchowo	.	.	.	.		.		0.4	1.0	37.8	39.2	18.2	27	-	6	4	3	2	-	6	-	-	10	-	-	-	-
49	Zawodzie	9.9	14.0	5.8	25.0	5	- 7.1	31	0.1	14.8	39.9	54.8	19.6	27	-	12	7	5	2	-	12	-	-	12	2	-	1	-
50	Nidzica	.	.	.	.		.		4.2	7.7	46.1	58.0	18.8	27	2	14	13	3	1	-	14	1	-	13	-	-	1	-
51	Lipki	.	.	.	.		.		1.0	0.6	26.0	27.6	10.5	23	3	6	5	2	1	-	6	-	-	9	-	-	-	-
53	Lidzbark	10.0	14.1	6.1	25.8	4	- 6.4	31	0.8	5.8	38.8	45.4	15.1	27	1	14	8	3	1	-	13	1	-	6	-	-	-	-
54	Kisielnica	.	.	.	.		.		-	6.4	36.4	42.8	12.2	27	-	7	7	4	2	-	7	-	-	7	-	-	1	-
55	Wyrzysk	.	.	.	.		.		2.2	20.6	45.0	67.8	29.7	27	-	15	11	4	1	1	15	-	-	12	-	-	-	-
56	Bydgoszcz, IMiUZ	10.4	11.7	6.8	28.4	4	- 5.7	31	4.1	10.5	35.4	50.0	17.3	27	-	13	10	2	1	-	13	-	-	12	-	-	-	-
59	Przelewice	10.8	14.5	8.0	27.2	4	- 2.8	31	0.4	0.6	20.5	21.5	10.6	27	-	8	3	1	1	-	8	-	-	6	-	-	-	-
63	Przasnysz	.	.	.	.		.		0.0	8.0	30.0	38.0	18.3	27	3	9	6	2	1	-	8	1	-	10	-	-	1	-
64	Chodzież	.	.	.	.		.		4.7	23.1	53.3	81.1	23.7	27	-	15	13	5	2	1	15	-	-	9	-	-	-	-
65	Trzciańsko-Zdrój	.	.	.	.		.		1.1	1.5	28.5	31.1	10.0	25	2	9	8	2	1	-	9	-	-	22	-	-	1	-
66	Krzyż	10.2	14.7	6.4	27.5	4	- 6.9	31	0.0	25.1	53.3	78.4	25.5	27	1	13	11	5	3	1	13	-	-	1	1	-	-	-
67	Kobylec	10.6	14.2	7.5	26.6	4	- 3.7	31	4.2	55.9	63.1	123.2	38.3	27	1	12	11	7	3	3	12	-	-	.	-	-	-	-
68	Szepietowo	9.8	14.2	6.4	25.0	5	- 6.4	31	2.1	0.3	42.8	45.2	23.5	27	-	11	7	3	1	1	10	1	-	12	-	-	-	-
69	Głodowo	10.5	14.9	7.6	26.9	4	- 4.8	31	0.0	22.7	63.2	85.9	22.8	27	3	15	10	4	4	1	15	-	-	15	-	-	2	-
70	Bielsk Podlaski	.	.	.	.		.		0.0	11.3	48.4	59.7	28.2	27	2	9	7	5	1	1	9	-	-	8	-	-	-	-
72	Pułtusk	.	.	.	.		.		0.7	17.5	58.5	76.7	37.0	27	1	13	8	3	3	1	12	1	-	2	-	-	-	-
73	Białowieża	9.6	14.3	5.7	25.5	6	- 8.8	31	0.4	5.1	37.9	43.4	16.0	27	-	11	6	3	2	-	11	-	-	12	-	-	-	-
74	Wieniec-Zdrój	11.0	15.5	7.7	26.5	5	- 5.4	31	1.0	35.7	71.3	108.0	28.7	27	-	12	10	5	3	3	11	1	-	15	-	-	-	-

Nr	POSTERUNEK	TEMPERATURA POWIETRZA T								OPAD R_d						LICZBA DNI						LICZBA DNI							
		Dies	Max	Min	Max abs.	Data	Min abs.	Data		ΣR_d I dek.	ΣR_d II dek.	ΣR_d III dek.	$\Sigma R_{d,m}$	$R_{d,max}$	Data	0,0	> 0,1	> 1,0	> 5,0	> 10,0	> 20,0	●	✳	▲	≡	V	∽	⚡	⊠
75	Poświętne	10.6	15.0	7.1	26.1	5	- 5.7	31		0.4	32.2	39.9	72.5	25.3	13	1	13	10	3	2	1	12	1	-	10	-	-	-	-
76	Szamotuły	•	•	•	•		•			1.3	36.8	41.9	80.0	22.6	27	1	14	12	5	2	2	14	-	-	10	-	-	-	-
77	Przebędowo	11.1	15.0	7.8	26.6	4	- 4.5	31		4.3	75.3	55.6	135.2	35.4	17	-	14	12	5	4	3	14	-	-	10	-	-	1	-
78	Wysoków	•	•	•	•		•			0.2	14.9	47.6	62.7	24.2	27	-	15	11	4	2	1	15	-	-	3	-	-	1	-
79	Trzemeszno	11.0	15.1	7.8	27.5	4	- 4.2	31		1.6	40.7	49.4	91.7	21.4	13	-	16	11	5	4	1	15	1	-	16	-	-	-	-
80	Krzemień	•	•	•	•		•			2.1	19.7	41.8	63.6	26.2	27	1	11	9	5	2	1	11	-	-	5	-	-	-	-
82	Sulęcin	10.8	15.3	7.5	28.8	4	- 6.6	31		-	23.9	35.3	59.2	16.5	13	-	12	10	5	2	-	12	-	-	6	-	-	1	-
83	Siemiatycze	10.3	14.9	6.7	26.5	6	- 6.5	31		0.2	7.8	49.2	57.2	28.2	27	1	9	7	3	1	1	8	1	-	17	-	-	1	-
85	Legionowo	•	•	•	•		•			-	22.5	29.9	52.4	19.7	13	-	13	9	2	2	-	13	-	-	7	-	-	-	-
87	Paprać	11.3	15.5	7.5	28.1	4	- 4.8	31		0.1	40.9	63.4	104.4	32.0	27	4	13	12	6	3	2	13	-	-	16	-	-	1	-
88	Ostrowy	•	•	•	•		•			2.7	56.5	48.1	107.3	44.3	13	-	12	12	4	2	2	11	1	-	2	-	-	-	-
89	Warszawa-Bielany	11.3	15.5	8.0	26.4	5	- 5.5	31		0.1	42.2	40.8	83.1	39.4	13	5	14	9	6	3	1	13	1	-	4	-	-	1	-
90	Warszawa, Obs.Astr.	11.1	15.7	7.6	26.4	5	- 4.7	31		1.6	29.0	50.9	81.5	25.2	13	-	13	13	4	4	1	12	1	-	7	-	-	1	-
91	Sinołęka	10.1	14.8	6.4	25.1	5	- 6.1	31		0.6	27.2	42.1	69.9	27.2	13	-	8	6	6	2	1	8	-	-	9	1	-	-	-
92	Świebodzin	•	•	•	•		•			2.6	31.2	54.8	88.6	28.2	13	-	11	10	5	3	2	11	-	-	9	-	-	1	-
96	Brwinów	11.2	15.7	7.7	26.4	5	- 5.4	31		0.3	29.0	35.2	64.5	27.8	13	1	11	9	4	1	1	10	1	-	6	-	-	-	-
97	Wielichowo	11.4	15.5	7.8	27.5	4	- 3.6	31		1.5	72.8	59.7	134.0	37.5	13	-	14	13	7	4	2	14	-	-	4	-	-	1	-
98	Łowicz	•	•	•	•		•			0.0	24.5	28.5	53.0	16.2	13	1	11	10	4	1	-	10	1	-	13	-	-	-	-
99	Świder	•	•	•	•		•			0.4	27.1	46.3	73.8	24.4	13	3	11	7	6	3	1	10	1	-	6	-	-	1	1
100	Topola-Błonie	11.1	15.4	7.5	26.5	4	- 4.0	31		6.5	23.5	43.9	73.9	19.1	27	-	14	11	6	2	-	13	1	-	5	-	-	-	-
102	Biała Podlaska	•	•	•	•		•			1.2	19.3	55.2	75.7	21.8	25	1	11	8	5	3	1	10	2	-	4	-	-	-	-
103	Gubin	•	•	•	•		•			1.1	22.0	43.5	66.6	13.5	27	4	17	7	6	3	-	17	-	-	-	-	-	1	-
106	Strzelna	10.6	15.6	6.9	25.7	5	- 4.9	31		-	32.8	61.8	94.6	27.3	13	-	9	8	6	4	1	9	-	-	12	-	-	-	-
107	Żelechów	10.5	14.9	6.7	25.9	7	- 5.3	31		0.6	1.8	53.8	56.2	20.2	25	1	9	7	3	2	1	8	1	-	13	-	-	-	-
108	Radzyń Podlaski	•	•	•	•		•			0.8	10.7	64.9	76.4	20.8	25	-	10	8	5	5	1	8	3	-	13	-	-	-	-
109	Warka	•	•	•	•		•			0.5	37.9	41.0	79.4	35.6	13	2	10	7	4	4	1	9	1	-	4	-	-	1	-
110	Wisznice	10.9	15.8	6.8	26.6	6 7	- 5.1	31		0.4	12.5	74.9	87.8	27.7	25	1	10	7	6	5	1	9	1	-	4	-	-	-	-
113	Smolice	11.4	15.8	8.2	27.3	5	- 3.8	31		-	49.9	61.3	111.2	29.2	12	1	10	9	6	5	2	10	-	-	7	-	-	1	-
114	Głogów	•	•	•	•		•			0.9	75.6	74.0	150.5	37.2	12	2	14	10	8	6	3	14	-	-	6	-	-	-	-
115	Żary	11.2	15.2	8.2	26.8	5	- 5.8	31		2.5	26.9	58.9	88.3	20.1	27	1	14	11	5	4	1	14	-	-	5	-	-	-	-
116	Nowe Miasto	•	•	•	•		•			0.1	20.1	49.4	69.6	19.0	25	-	12	8	4	3	-	12	-	-	6	-	-	1	-
117	Sieradz	11.3	16.4	8.0	26.5	4 6	- 5.0	31		-	12.5	64.1	76.6	20.6	27	-	11	8	6	3	1	11	1	-	6	-	-	1	-
118	Szprotawa	•	•	•	•		•			0.5	33.3	53.4	87.2	26.5	12	3	13	8	5	4	1	13	-	-	20	-	-	-	-
120	Wieluń	•	•	•	•		•			0.0	46.7	51.5	98.2	38.2	12	3	13	9	5	3	1	13	-	-	8	-	-	-	-
121	Grabownica	•	•	•	•		•			0.1	41.2	48.8	90.1	31.2	12	-	13	8	6	3	1	13	-	-	5	-	-	1	-
122	Nowa Wieś	•	•	•	•		•			2.2	18.4	45.9	66.5	18.4	13	-	11	9	5	3	-	10	2	-	5	-	-	-	-
123	Ostrzeszów	•	•	•	•		•			-	44.8	56.6	101.4	27.4	12	1	10	8	7	4	1	10	-	-	5	-	-	1	-
124	Radom	11.4	15.9	6.9	26.1	6	- 5.0	31		1.0	11.5	33.1	45.6	10.5	27	-	13	6	5	1	-	12	1	-	7	-	-	-	-
125	Puławy	11.6	16.4	5.6	27.0	6	- 3.1	31		0.1	26.3	62.6	89.0	26.3	13	5	8	6	5	3	3	7	1	-	6	-	-	-	-
127	Szczerców	•	•	•	•		•			-	27.5	54.5	82.0	18.8	27	-	12	10	7	3	-	11	1	-	6	-	-	2	-
128	Bolesławiec	•	•	•	•		•			-	22.8	59.3	82.1	18.9	24	1	15	11	5	4	-	15	-	-	5	-	-	-	-
132	Siemianice	•	•	•	•		•			-	52.1	35.5	87.6	37.2	13	-	11	8	6	2	1	10	1	-	10	-	-	-	-
133	Końskie	•	•	•	•		•			-	1.3	34.7	36.0	16.7	27	6	7	6	2	1	-	7	-	-	2	-	-	-	-
134	Opole Lubelskie	•	•	•	•		•			0.4	24.5	72.2	97.1	39.8	27	-	10	8	4	3	2	9	1	-	1	-	-	-	-
136	Chełm	11.4	16.8	7.2	27.1	6	- 4.5	31		0.4	38.4	57.3	96.1	38.4	13	2	9	7	5	3	2	8	1	-	11	-	-	1	-
138	Hamysłów	•	•	•	•		•			-	49.7	28.0	77.7	29.9	13	-	12	7	5	2	1	12	-	-	9	-	-	1	-
139	Przedbórz	11.6	17.0	7.4	26.2	7	- 4.1	31		1.3	1.5	25.7	28.5	8.6	27	-	10	8	2	-	-	9	1	-	7	-	-	-	-
140	Laskowice Oławskie	11.8	16.9	7.9	27.0	4	- 4.3	31		-	24.9	34.1	59.0	19.6	12	2	13	8	4	2	-	13	-	-	2	-	-	1	-
141	Suchedniów	10.9	16.5	6.3	25.9	7	- 3.3	31		0.2	0.5	20.7	21.4	8.3	25	-	9	5	2	-	-	8	1	-	5	-	-	-	-
142	Krasnystaw	•	•	•	•		•			3.6	45.3	69.7	118.6	45.3	13	1	10	8	4	4	2	9	1	-	9	-	-	-	-

Nr	POSTERUNEK	TEMPERATURA POWIETRZA T							OPAD R_d						LICZBA DNI						LICZBA DNI							
		Dies	$\overline{Max}$	$\overline{Min}$	Max abs.	Data	Min abs.	Data	ΣR_d I dek.	ΣR_d II dek.	ΣR_d III dek.	$\Sigma R_{d,m}$	$R_{d,max}$	Data	0,0	>0,1	>1,0	>5,0	>10,0	>20,0	●	✳	▲	≡	V	∽	⚡	⊠
143	Wojcieszów Górny	.	.	.	.		.		0.0	16.0	42.9	58.9	14.9	27	2	14	9	6	1	-	14	-	-	12	-	-	-	-
144	Oława	.	.	.	.		.		-	21.2	41.6	62.8	14.8	27	-	15	8	6	3	-	15	-	-	7	-	-	1	-
145	Kraśnik	11.9	16.3	8.5	25.4	6	- 3.4	31	1.5	40.2	42.0	83.7	40.2	13	1	10	8	3	3	1	9	1	-	5	-	-	1	-
146	Bogatynia	12.0	15.9	9.0	25.1	6	- 5.5	31	-	21.9	49.6	71.5	18.4	27	-	12	9	5	3	-	12	-	-	1	-	-	-	-
147	Świeradów-Zdrój	10.6	13.8	8.3	24.8	5	- 6.5	31	-	26.9	60.4	87.3	20.8	25	3	15	13	5	3	1	14	1	-	7	-	-	-	-
149	Olesno	11.8	16.5	8.2	25.9	6	- 5.3	31	0.0	54.8	36.2	91.0	45.6	13	3	11	9	4	3	1	10	1	-	9	-	-	-	-
150	Słupia Nowa	.	.	.	.		.		0.2	4.8	57.5	62.5	29.9	25	3	10	7	2	2	1	9	1	-	8	-	-	1	-
152	Szklarska Poręba	.	.	.	.		.		0.1	41.4	54.9	96.4	16.2	24	1	16	13	7	4	-	15	1	-	10	-	-	-	1
154	Szczawno-Zdrój	11.3	14.7	8.6	24.6	6	- 4.9	31	0.0	20.3	40.7	61.0	11.0	13	4	15	10	6	2	-	15	-	-	7	-	-	-	-
155	Karpacz	10.0	12.9	7.6	21.7	5	- 8.9	31	-	35.4	65.0	100.4	23.7	24	-	15	11	7	4	1	15	-	-	10	-	-	-	-
156	Dobrogoszcz	11.6	16.1	8.5	26.4	4	- 5.0	31	-	34.1	40.3	74.4	18.7	13	-	12	7	5	4	-	12	-	-	5	-	-	-	-
157	Werbkowice	11.3	17.1	6.9	26.5	6	- 3.5	31	1.0	43.2	50.7	94.9	42.8	13	-	12	7	4	4	1	11	1	-	14	-	-	-	-
159	Zdanów	11.4	16.8	7.4	24.4	6	- 3.3	31	1.2	5.8	26.8	33.8	13.4	25	1	7	4	3	2	-	6	1	-	10	-	-	-	-
160	Janów Lubelski	.	.	.	.		.		9.0	42.4	55.0	106.4	38.0	13	1	11	10	6	2	2	10	1	-	-	-	-	-	-
162	Grodków	.	.	.	.		.		-	12.0	33.1	45.1	17.0	26	2	9	6	3	2	-	9	-	-	8	-	-	1	-
165	Ostroszowice	.	.	.	.		.		-	35.0	53.4	88.4	19.2	24	-	13	9	5	5	-	12	1	-	5	-	-	1	-
166	Szczekociny	11.6	17.9	7.3	25.7	5	- 2.0	31	1.4	1.9	22.1	25.4	11.3	25	4	9	5	2	1	-	8	1	-	8	-	-	-	-
167	Skroniów	.	.	.	.		.		1.6	0.0	31.3	32.9	14.4	27	3	6	5	2	2	-	5	1	-	6	-	-	-	-
168	Staszów	11.3	17.8	6.3	25.2	5	- 2.1	31	1.7	0.2	31.7	33.6	13.8	27	3	8	6	2	2	-	7	1	-	14	-	-	1	-
169	Tarnobrzeg	.	.	.	.		.		1.1	4.7	30.8	36.6	13.9	25	2	13	7	2	2	-	12	1	-	11	-	-	-	-
170	Poturzyn	.	.	.	.		.		1.3	41.4	46.5	89.2	40.1	13	2	15	8	5	3	1	14	1	-	15	-	-	1	-
171	Nisko	.	.	.	.		.		2.0	27.0	36.0	65.0	26.0	13	2	11	6	3	2	2	10	1	-	5	-	-	-	-
172	Korfantów	12.3	16.4	7.5	26.0	5	- 4.3	31	-	15.4	27.4	42.8	15.5	26	-	11	7	3	2	-	11	-	-	14	-	-	1	-
173	Zawiercie	.	.	.	.		.		0.2	25.2	19.9	45.3	22.3	13	1	13	7	2	1	1	13	-	-	1	-	-	-	-
174	Otmuchów	.	.	.	.		.		-	5.6	30.4	36.0	13.1	26	1	12	6	3	1	-	11	1	-	15	-	-	-	-
175	Tomaszów Lubelski	11.1	16.8	6.5	27.6	7	- 2.7	31	4.2	28.3	60.2	92.7	30.5	21	1	11	8	4	4	2	10	1	-	7	-	-	1	-
177	Świeriklaniec	12.2	17.5	7.9	25.2	7	- 1.7	31	0.0	6.5	26.4	32.9	15.1	26	6	11	6	1	1	-	10	1	-	17	-	-	1	-
178	Duszniki-Zdrój	10.8	14.2	7.7	23.0	7	- 4.4	31	-	15.1	44.3	59.4	14.5	27	3	12	8	5	3	-	12	-	-	9	-	-	-	-
179	Wolbrom	11.6	16.9	6.7	24.3	5	- 2.5	31	0.7	8.9	26.6	36.2	14.6	25	-	12	6	3	1	-	11	1	-	12	-	-	1	-
180	Ząbkowice	.	.	.	.		.		0.0	4.0	31.5	35.5	16.3	25	5	11	6	2	1	-	10	1	-	-	-	-	-	-
181	Miechów	.	.	.	.		.		3.0	0.7	38.2	41.9	18.2	25	4	9	5	3	2	-	8	1	-	7	-	-	1	-
182	Tarnogród	12.4	17.7	8.2	25.3	5	- 1.9	31	16.2	21.8	23.8	61.8	16.4	13	-	10	8	6	2	-	9	1	-	6	-	-	-	-
183	Lądek-Zdrój	11.7	15.1	8.5	23.6	6	- 3.9	31	-	26.1	29.8	55.9	17.7	12	-	13	6	5	2	-	12	1	-	2	-	-	1	-
184	Prudnik	.	.	.	.		.		0.2	3.9	22.5	26.6	16.2	26	8	8	5	2	1	-	8	-	-	5	-	-	-	-
185	Sielec	11.9	18.6	6.3	25.5	5	- 1.1	31	1.7	0.1	45.6	47.4	23.7	25	-	8	6	2	2	1	7	1	-	19	-	-	-	-
186	Gliwice	.	.	.	.		.		-	8.7	27.7	36.4	16.7	26	-	13	7	2	1	-	12	1	-	1	-	-	1	-
188	Olkusz	.	.	.	.		.		5.1	11.8	41.2	58.1	17.4	25	-	13	9	5	2	-	12	1	-	5	-	-	-	-
189	Borusowa	.	.	.	.		.		4.6	0.0	43.1	47.7	19.7	26	-	5	5	2	2	-	4	1	-	11	-	-	1	-
190	Zakrzów	.	.	.	.		.		-	17.2	29.4	46.6	22.5	26	-	10	6	3	2	1	9	1	-	7	-	-	1	-
191	Leżajsk	.	.	.	.		.		14.8	13.3	35.2	63.3	13.6	1	1	11	9	5	4	-	10	1	-	10	-	-	1	-
193	Kolbuszowa	.	.	.	.		.		3.1	3.1	28.7	34.9	17.6	25	1	11	6	2	1	-	10	1	-	3	-	-	-	-
194	Głuboczyce	.	.	.	.		.		-	11.2	23.4	34.6	16.7	26	2	9	4	2	1	-	8	1	-	-	-	-	-	-
195	Horyniec	11.6	17.5	7.0	26.4	6	- 1.1	31	6.9	21.6	52.3	80.8	20.3	21	-	13	10	5	3	2	11	2	-	3	-	-	-	-
196	Trzebinia	13.4	18.8	9.5	26.6	5	- 1.6	31	0.6	1.2	31.3	33.1	16.3	25	-	10	4	2	2	-	10	-	-	2	-	-	-	-
197	Garlica Murowana	.	.	.	.		.		9.7	9.5	48.6	67.8	35.0	25	.	.	.	.	.	.	.	.	.	.	.	.	.	.
198	Rybnik	13.7	18.6	8.5	26.2	7	- 1.0	31	-	6.8	49.8	56.6	22.1	26	-	9	7	3	2	1	9	-	-	2	-	-	-	-
201	Bieruń Stary	.	.	.	.		.		0.1	4.5	38.4	43.0	19.8	25	4	10	7	2	2	-	10	-	-	12	-	-	-	-
203	Kraków, Obs.Astr.	12.8	19.1	8.2	26.6	5	- 0.9	31	14.5	9.4	45.7	69.6	31.6	25	4	14	9	4	2	1	12	3	-	9	-	-	1	-
204	Dębica	.	.	.	.		.		1.8	25.3	24.3	51.4	25.3	14	3	7	6	2	2	1	6	2	-	2	-	-	-	-
206	Jakubowice	.	.	.	.		.		0.1	12.8	29.2	42.1	19.7	26	-	14	8	2	1	-	12	2	-	10	-	-	-	-

Nr	POSTERUNEK	TEMPERATURA POWIETRZA T								OPAD R_d						LICZBA DNI						LICZBA DNI							
		Dies	$\overline{Max}$	$\overline{Min}$	Max abs.	Data	Min abs.	Data		ΣR_d i dek.	ΣR_d II dek.	ΣR_d III dek.	$\Sigma R_{d,m}$	$R_{d,max}$	Data	0,0	>0,1	>1,0	>5,0	>10,0	>20,0	●	✳	▲	≡	V	∞	↙	⊠
207	Ożańsk	-	-	-	-		-			-	9.3	33.7	43.0	17.4	21	-	10	7	3	1	-	7	3	-	9	-	-	1	1
208	Paszczyna	-	-	-	-		-			0.0	8.5	47.1	55.6	25.2	25	4	7	6	2	2	1	7	-	-	2	-	-	-	-
209	Wieliczka	-	-	-	-		-			0.9	18.5	60.1	79.5	36.5	25	1	12	6	4	3	1	10	3	-	7	-	-	-	-
210	Bochnia-Chodenice	12.4	18.9	7.5	26.3	4	- 1.0	31		1.4	5.3	64.7	71.4	30.0	27	2	11	9	2	2	2	9	3	-	5	-	-	1	-
211	Jastrzębie-Zdrój	-	-	-	-		-			-	9.2	71.9	81.1	38.0	25	1	9	8	2	2	2	9	-	-	4	-	-	-	-
212	Wadowice	12.4	18.7	8.1	26.8	4	- 1.3	31		0.0	3.1	57.2	60.3	38.6	25	1	12	8	2	1	1	10	3	-	-	-	-	-	-
213	Łapanów	-	-	-	-		-			10.2	5.5	51.9	67.6	22.3	27	1	11	9	4	3	1	8	3	-	-	-	-	1	1
214	Żarnowa	-	-	-	-		-			5.5	0.5	33.6	39.6	11.5	25	-	12	8	2	1	-	9	3	-	4	-	-	-	-
215	Myślenice	-	-	-	-		-			8.7	8.8	64.3	81.8	20.5	25	-	11	11	4	3	1	9	3	-	11	-	-	1	2
217	Dynów	-	-	-	-		-			1.7	2.9	39.5	44.1	19.1	21	-	12	8	2	1	-	10	2	-	5	-	-	1	-
219	Rożnów	13.4	18.5	9.9	25.8	5	- 1.5	30	31	1.2	6.7	47.2	55.1	18.2	27	1	10	9	4	1	-	8	3	-	3	-	-	2	2
220	Cieszyn-Bobrek	13.2	18.5	9.8	26.4	5	- 1.0	31		0.0	21.6	66.1	87.7	39.5	25	3	11	6	4	3	2	10	2	-	-	-	-	-	-
221	Maków Podhalański	-	-	-	-		-			0.2	11.6	28.6	40.4	12.7	25	3	10	9	2	1	-	8	2	-	12	-	-	-	1
222	Biecz	12.8	18.1	8.7	24.7	5	- 0.9	31		10.0	3.5	27.8	41.3	10.0	1	1	11	9	3	1	-	9	2	-	5	-	-	-	2
223	Jasło	-	-	-	-		-			14.3	2.6	31.4	48.3	13.7	1	-	13	8	4	2	-	10	3	-	3	-	-	-	-
224	Limanowa	-	-	-	-		-			0.8	2.6	37.4	40.8	18.8	27	1	11	6	2	2	-	8	3	-	2	-	-	1	2
225	Żywiec-Sporysz	12.4	19.1	7.8	26.3	4	7 - 0.9	31		0.2	18.3	25.0	43.5	16.1	13	4	10	7	2	2	-	8	3	-	8	-	-	-	-
226	Krosno	13.0	17.4	9.2	25.0	6	- 1.0	31		11.6	2.3	22.2	36.1	10.5	1	1	12	9	2	-	-	9	3	-	2	-	-	-	-
227	Bircza	-	-	-	-		-			2.1	3.1	41.4	46.6	16.1	21	-	15	9	2	1	-	12	3	-	2	-	-	1	2
228	Wisła	-	-	-	-		-			-	23.4	33.4	56.8	23.1	13	-	10	7	4	2	1	9	1	-	2	-	-	-	-
229	Zawoja	-	-	-	-		-			0.4	3.8	35.6	39.8	11.6	25	-	18	8	5	1	-	16	4	-	7	-	-	-	2
230	Rabka	11.3	18.3	6.8	26.0	7	- 2.8	31		0.6	5.1	42.1	47.8	12.7	25	2	12	8	3	3	-	10	3	-	1	-	-	-	2
232	Ptaszkowa	-	-	-	-		-			1.2	8.8	30.2	40.2	10.4	27	-	12	8	4	1	-	10	3	-	4	-	-	1	2
233	Istebna-Stecówka	-	-	-	-		-			-	28.8	36.8	65.6	24.3	13	2	11	9	3	3	1	8	3	-	4	-	-	-	2
234	Kamienica	11.1	18.8	6.2	25.9	7	- 2.2	31		1.1	2.4	31.6	35.1	11.1	29	1	10	8	3	1	-	7	3	-	5	-	-	1	2
235	Iwonicz-Zdrój	-	-	-	-		-			9.3	1.3	45.6	56.2	11.1	30	-	12	10	6	1	-	9	3	-	1	-	-	-	2
236	Stańcowa	-	-	-	-		-			0.2	6.6	34.9	41.7	15.2	25	-	14	9	2	1	-	11	4	-	3	-	-	-	2
237	Zwardoń	-	-	-	-		-			-	28.1	28.8	56.9	24.4	13	1	11	7	2	2	1	8	3	-	7	-	-	-	2
238	Nowy Targ	10.3	17.4	5.2	23.7	8	- 3.1	31		4.0	12.0	35.7	51.7	13.7	27	1	10	8	4	2	-	7	3	-	7	-	-	-	2
240	Czarny Dunajec	-	-	-	-		-			1.9	4.0	31.1	37.0	11.4	29	1	10	8	2	1	-	7	3	-	11	-	-	-	2
241	Brzegi Dolne	10.6	17.3	5.5	25.4	7	- 2.5	31		2.6	0.4	69.5	72.5	12.8	28	1	12	9	6	4	-	10	2	-	5	-	-	2	2
242	Szczawnica	11.8	17.5	7.9	24.9	7	- 2.5	30	31	5.1	2.5	23.7	31.3	9.3	30	1	11	6	3	-	-	9	3	-	2	-	-	-	2
243	Krynica	10.8	16.1	7.2	22.8	6	- 3.3	31		3.9	2.9	46.6	53.4	14.3	29	-	11	8	3	3	-	9	3	-	5	-	-	-	2
244	Wysowa	-	-	-	-		-			6.9	4.2	33.0	44.1	11.2	29	-	13	9	4	1	-	10	3	-	5	-	-	-	2
245	Barwinek	-	-	-	-		-			21.6	6.8	43.7	72.1	21.2	1	-	12	10	5	2	1	10	3	-	-	-	-	-	3
246	Bukowina	-	-	-	-		-			3.0	6.6	54.3	63.9	16.6	30	1	11	9	3	3	-	9	3	-	4	-	-	-	2
247	Muszyna	11.4	17.6	7.3	24.8	6	- 2.3	31		3.9	4.4	35.6	43.9	10.7	27	1	12	8	3	1	-	10	3	-	10	-	-	-	2
248	Witów	-	-	-	-		-			1.4	7.7	28.9	38.0	9.0	29	-	10	9	3	-	-	8	2	-	3	-	-	-	2
249	Komańcza	-	-	-	-		-			4.5	4.1	68.5	77.1	14.7	28	1	12	9	6	3	-	9	3	-	4	-	-	1	2
250	Baligród	-	-	-	-		-			5.2	1.5	93.8	100.5	18.6	21	-	10	10	7	5	-	8	2	-	-	-	-	-	2
252	Gubałówka	-	-	-	-		-			2.5	3.6	34.6	40.7	10.2	29	3	12	8	3	1	-	10	3	-	4	-	-	-	2
253	Smolnik	10.8	16.3	6.0	24.2	6	- 3.1	31		4.8	3.0	76.5	84.3	27.0	21	3	12	10	5	3	1	10	3	-	1	-	-	1	2
254	Łysa Polana	-	-	-	-		-			6.4	7.0	45.0	58.4	12.2	29	2	12	10	4	3	-	9	3	-	4	-	-	-	3
255	Hala Gąsienicowa	7.6	10.8	5.3	16.7	7	-10.0	31		6.1	9.2	64.2	79.5	27.4	25	2	17	9	5	2	1	14	4	1	5	3	-	1	2
257	Ustrzyki Górne	10.3	15.7	6.2	24.7	6	- 3.3	31		10.8	2.7	100.7	114.2	29.5	27	1	14	11	8	5	1	12	3	-	4	-	-	1	2

Blank page retained for pagination

TABLICA V

WYNIKI MIESIĘCZNE POMIARÓW TEMPERATURY POWIETRZA PRZY POWIERZCHNI GRUNTU ORAZ TEMPERATURY GRUNTU

МЕСЯЧНЫЕ РЕЗУЛЬТАТЫ ИЗМЕРЕНИЙ ТЕМПЕРАТУРЫ ВОЗДУХА У ПОВЕРХНОСТИ ПОЧВЫ И ТЕМПЕРАТУРЫ ПОЧВЫ

MONTHLY RESULTS OF AIR TEMPERATURE MEASUREMENTS AT THE GROUND SURFACE AND GROUND TEMPERATURES

Nr	STACJA – POSTERUNEK	TEMPERATURA MINIMALNA PRZY POWIERZCHNI GRUNTU T_g			TEMPERATURA GRUNTU NA GŁĘBOKOŚCIACH														
					5 cm						10 cm			20 cm			50 cm		
		$\overline{Min}$	Min abs.	Data	7	13	21	Dies	Max	Min	Dies	Max	Min	Dies	Max	Min	Dies	Max	Min
5	Ustka	6.2	- 4.2	31	8.8	13.2	9.9	10.7	21.2	0.7	10.6	18.3	2.0	10.7	16.3	3.8	11.3	14.7	6.3
6	Lębork	3.8	- 7.6	31	8.3	11.4	9.7	9.8	17.4	1.0	10.3	15.7	2.3	10.6	14.4	4.6	11.3	12.6	9.0
17	Koszalin	5.8	- 6.0	31	8.9	12.9	10.0	10.6	21.3	0.1	10.6	18.0	1.7	10.7	16.2	3.9	11.4	14.3	6.7
22	Suwałki	3.6	- 9.5	31	7.3	10.9	8.5	8.9	18.0	- 0.8	8.9	16.4	- 0.4	9.1	14.4	1.2	9.8	13.8	4.1
23	Kętrzyn	5.5	- 7.8	31	8.2	11.6	9.4	9.7	19.5	- 1.0	9.7	17.0	0.4	10.0	15.4	1.7	10.7	13.3	5.4
27	Radostowo	4.6	- 8.6	31	8.2	12.0	9.7	10.0	20.9	0.3	10.1	16.0	2.1	10.3	15.8	3.4	10.8	13.0	6.6
28	Świnoujście	7.1	- 2.5	31	9.4	13.0	10.3	10.9	20.2	- 0.6	11.1	17.4	1.5	11.3	16.6	2.4	12.2	15.2	6.0
32	Resko	5.3	- 8.2	31	9.0	12.4	10.1	10.5	19.6	1.0	10.7	17.0	2.5	11.1	16.0	4.4	11.7	14.6	7.2
34	Olsztyn-Dajtki	4.3	-10.6	31	8.0	12.8	9.4	10.1	21.9	- 1.9	9.9	18.1	0.4	10.0	15.7	0.9	10.7	13.6	4.4
35	Prabuty	4.9	-10.7	31	8.6	11.8	9.7	10.0	18.4	- 1.1	10.1	16.6	- 1.1	10.3	14.7	2.1	11.0	13.6	5.0
36	Szczecinek	4.8	- 9.6	31	8.2	12.2	9.3	9.9	21.2	- 1.0	9.9	17.6	0.7	10.2	15.8	2.3	11.3	13.6	6.1
41	Biebrza	3.5	-11.7	31	7.9	10.5	9.2	9.2	16.7	- 1.5	9.5	13.7	1.6	10.1	12.9	4.8	10.8	11.7	9.0
45	Kamień Krajeński	5.8	- 5.6	31	8.4	12.0	9.5	10.0	19.6	- 0.6	10.1	18.0	0.0	10.2	17.3	2.2	10.9	13.6	5.7
48	Szczecin-Dąbie	6.6	- 8.4	31	9.7	13.4	10.7	11.3	21.4	0.2	11.5	19.2	0.7	11.8	17.8	3.6	12.9	15.8	7.4
52	Wałcz	5.3	- 7.5	31	9.0	12.5	10.3	10.6	20.3	0.0	10.5	19.0	0.3	10.7	16.1	2.1	11.5	14.3	6.0
56	Bydgoszcz, IMiUZ	5.7	- 8.5	31	9.1	12.9	11.1	11.0	21.0	0.9	10.9	19.9	0.1	11.1	17.5	2.0	11.8	15.2	3.5
57	Mława	5.3	- 6.9	31	8.0	10.8	9.3	9.4	15.5	- 0.7	9.5	14.3	0.5	9.8	14.0	2.3	10.4	12.5	5.3
58	Białystok	4.4	- 9.2	31	7.7	10.7	9.2	9.2	16.0	- 1.6	9.3	14.6	0.0	9.4	14.0	1.3	10.0	13.0	4.2
61	Ostrołęka	5.2	- 9.5	31	8.7	12.4	9.9	10.3	19.2	- 0.4	10.5	17.0	1.1	10.6	14.8	2.6	11.5	14.0	6.5
66	Krzyż	5.7	- 7.0	31	9.1	13.6	10.3	10.7	18.8	0.3	10.7	16.6	1.3	10.9	15.3	2.8	11.8	13.8	7.0
71	Gorzów Wielkopolski	6.6	- 5.8	31	9.7	13.5	10.9	11.4	21.6	0.5	11.4	19.8	1.2	11.7	17.0	4.1	12.4	15.2	7.0
73	Białowieża	3.9	-12.8	31	7.6	12.7	9.3	9.8	20.9	- 1.2	9.8	17.6	0.2	10.1	15.0	2.6	10.9	14.3	5.9
75	Poświętne	5.2	- 7.3	31	8.8	13.5	10.4	10.9	22.0	- 0.6	10.9	19.1	0.6	11.3	17.0	2.8	11.8	14.7	5.8
77	Przebędowo	(7.1)	- 5.5	31	9.6	13.0	10.9	11.2	20.3	0.1	11.1	18.8	0.6	11.3	17.0	2.7	11.9	15.2	5.6
81	Płock-Radziwie	7.0	- 6.4	31	9.3	13.6	10.9	11.3	20.0	- 0.6	11.4	18.9	0.9	11.5	17.8	3.1	12.2	14.9	6.5
86	Słubice	6.2	- 9.8	31	10.6	14.4	11.7	12.2	23.1	0.3	12.4	19.0	2.6	12.5	17.7	4.7	13.0	15.9	7.8
87	Paprać	5.2	- 8.8	31	9.2	12.7	11.5	11.1	19.6	0.2	11.1	17.0	0.8	11.1	16.3	2.7	11.9	14.0	7.3
89	Warszawa-Bielany	6.9	- 6.3	31	9.1	14.1	10.7	11.3	24.6	- 0.1	11.4	21.2	1.0	11.5	17.7	2.6	12.4	15.5	6.7
93	Koło	6.2	- 7.0	31	9.6	14.0	10.9	11.4	22.6	- 0.3	11.4	18.8	1.0	11.3	17.4	2.3	11.9	15.4	5.2
94	Siedlce	5.7	- 7.0	31	8.9	12.9	10.4	10.7	20.6	- 0.4	10.8	17.2	1.5	11.0	15.8	3.1	11.6	14.0	6.5
96	Brwinów	7.3	- 6.1	31	9.5	13.0	10.8	11.1	20.2	0.1	11.3	18.0	0.9	11.6	16.8	3.6	12.1	15.1	6.5
104	Zielona Góra	7.4	- 5.6	31	10.1	14.2	11.3	11.9	23.7	- 0.6	11.8	21.3	0.9	11.9	18.8	2.4	12.6	16.5	5.6
105	Leszno-Strzyżewice	6.0	- 7.4	31	10.0	13.9	11.4	11.8	22.3	- 0.1	11.7	19.6	0.7	11.9	17.1	2.7	12.6	15.4	6.4
111	Kalisz	6.6	- 5.3	31	9.6	13.4	11.1	11.4	20.0	0.2	11.5	18.4	1.3	11.8	16.4	2.5	12.3	14.4	6.8
113	Smolice	7.1	- 4.9	31	9.6	14.9	10.8	11.8	26.8	- 1.4	11.7	22.3	0.5	11.8	18.0	1.9	12.6	15.3	6.0
119	Włodawa	6.1	- 5.2	31	9.0	14.1	10.6	11.2	22.1	0.5	11.3	19.7	1.3	11.4	16.7	3.0	12.0	15.4	5.9
124	Radom	6.0	- 4.9	31	9.7	13.6	11.4	11.6	23.7	1.0	11.6	19.4	1.3	11.9	20.6	3.4	12.3	15.0	7.0
125	Puławy	6.6	- 3.9	31	9.5	13.9	11.3	11.6	20.5	0.6	11.9	17.8	2.3	12.1	17.4	3.6	12.8	15.6	7.2
130	Legnica	6.1	- 7.3	31	9.7	13.1	11.1	11.3	18.6	0.3	11.4	17.3	1.5	11.5	15.5	3.1	12.3	14.3	7.3
131	Wieluń	7.2	- 7.7	31	9.8	14.1	11.2	11.7	21.3	- 0.4	11.8	19.0	0.7	12.0	17.2	2.6	12.6	15.0	5.9
135	Zgorzelec	6.8	- 6.3	31	10.3	13.8	11.2	11.8	21.3	0.3	11.8	18.9	1.1	11.9	17.2	3.2	12.4	15.4	6.5
139	Przedbórz	6.6	- 6.3	31	10.1	14.2	11.8	12.0	20.7	0.4	12.0	18.8	- 1.1	12.2	17.1	2.7	12.8	14.9	6.8
140	Laskowice Oławskie	6.5	- 8.2	31	9.7	15.8	11.5	12.3	25.5	- 0.4	12.2	20.6	0.9	12.3	16.9	2.7	12.9	15.3	6.0
148	Jelenia Góra	4.0	-12.0	31	8.9	13.0	10.3	10.7	20.2	- 0.1	11.0	17.2	1.9	11.5	15.8	4.4	11.8	13.9	7.3
151	Kielce	5.5	- 3.4	31	10.1	14.0	11.8	12.0	19.5	1.2	12.2	17.3	2.2	12.1	15.9	3.5	12.6	14.8	6.5
153	Częstochowa	6.6	- 3.6	31	9.5	14.1	11.0	11.6	25.8	0.3	11.6	18.0	1.2	11.6	16.3	2.6	12.2	14.8	6.2
159	Zdanów	5.0	- 4.0	31	9.1	14.9	10.8	11.5	21.5	1.0	-	-	-	11.8	15.6	4.5	12.3	13.8	8.2
161	Zamość	5.7	- 3.6	31	9.6	13.8	11.2	11.5	20.0	0.3	11.7	18.1	2.1	11.9	16.7	3.4	12.4	15.2	6.9
164	Opole	7.2	- 5.7	31	9.8	13.9	11.2	11.6	19.9	0.0	11.7	17.6	1.1	11.8	15.2	3.2	12.4	14.4	6.8
176	Kłodzko	7.3	- 3.4	31	10.3	13.4	11.4	11.7	20.2	0.8	11.9	17.6	2.2	12.2	16.1	4.1	12.9	14.8	8.1
177	Świerklaniec	6.6	- 1.4	30 31	9.7	15.3	11.3	12.1	21.1	0.6	12.1	18.1	1.9	12.2	16.7	3.6	12.7	14.6	6.9
197	Garlica Murowana	-	-	-	-	-	-	-	-	-	-	-	-	-	-	-	-	-	-
199	Rzeszów-Jasionka	6.3	- 0.7	31	10.3	14.9	12.1	12.4	20.8	2.0	12.5	18.0	3.0	12.6	16.7	5.0	13.0	14.6	8.8
208	Puszczyna	6.8	- 0.5	31	10.0	16.2	10.9	12.4	23.8	1.4	12.5	22.9	2.4	12.6	19.2	5.2	13.0	14.6	8.4
212	Wadowice	5.9	- 0.7	31	9.5	14.9	11.1	11.8	20.5	1.3	11.9	18.2	2.1	11.9	15.0	3.5	12.4	13.7	7.5
218	Przemyśl	6.5	- 1.6	31	10.2	14.8	12.1	12.3	21.1	1.8	12.5	18.8	2.5	12.7	16.9	4.5	13.2	15.0	8.8
239	Lesko	6.8	- 2.5	31	10.6	16.8	12.5	13.3	23.8	1.9	13.2	19.2	2.9	13.4	17.8	4.3	14.8	16.4	10.4
251	Zakopane	3.0	- 5.0	31	8.7	12.5	10.4	10.5	15.9	2.2	10.5	14.7	3.1	10.7	13.2	5.0	11.0	12.1	7.7

TABLICA VI

WARTOŚCI GODZINNE USŁONECZNIENIA (MIESIĘCZNE)

ЧАСОВЫЕ ВЕЛИЧИНЫ ПРОДОЛЖИТЕЛЬНОСТИ СОЛНЕЧНОГО СИЯНИЯ (МЕСЯЧНЫЕ)

HOURLY SUNSHINE DURATION VALUES (MONTHLY)

Nr	STACJA – POSTERUNEK	USŁONECZNIENIE S_m																		
		3–4	4–5	5–6	6–7	7–8	8–9	9–10	10–11	11–12	12–13	13–14	14–15	15–16	16–17	17–18	18–19	19–20	20–21	Σ
4	Hel	–	–	–	–	2.2	7.0	11.7	11.4	11.4	12.2	11.3	11.3	6.7	1.4	–	–	–	–	86.6
5	Ustka	–	–	–	–	2.0	7.9	9.7	12.8	13.6	12.6	10.7	8.4	7.1	2.2	–	–	–	–	87.0
6	Lębork	–	–	–	–	1.4	7.3	10.8	13.2	14.9	10.9	11.9	9.6	7.2	2.3	–	–	–	–	89.5
7	Gdynia	–	–	–	–	2.4	7.7	9.1	9.7	9.6	11.1	10.2	11.4	7.8	1.2	–	–	–	–	80.2
12	Świbno	–	–	–	1.1	5.4	11.7	11.7	11.1	10.7	9.5	8.8	8.3	7.1	2.0	–	–	–	–	87.4
16	Bartoszyce	–	–	–	–	3.9	7.7	9.6	10.6	13.7	13.1	13.0	12.1	9.2	4.6	–	–	–	–	97.5
17	Koszalin	–	–	–	–	2.5	6.2	10.1	10.1	12.0	11.8	11.4	10.3	8.8	2.8	–	–	–	–	86.0
18	Kołobrzeg	–	–	–	–	1.5	6.3	9.6	10.3	9.2	9.2	9.5	10.5	7.8	2.4	–	–	–	–	76.3
22	Suwałki	–	–	–	–	3.3	8.7	9.6	10.5	10.3	13.2	11.4	11.4	11.3	4.9	–	–	–	–	94.6
25	Dziwnów	–	–	–	–	1.6	6.8	9.1	8.7	10.9	11.5	9.7	9.8	8.8	2.3	–	–	–	–	79.2
28	Świnoujście	–	–	–	–	0.7	5.2	8.2	8.3	12.0	9.0	7.3	9.8	9.8	4.5	–	–	–	–	74.8
31	Mikołajki	–	–	–	0.0	4.8	10.5	11.9	11.7	12.7	12.6	13.1	13.0	11.7	5.6	0.1	–	–	–	107.7
32	Resko	–	–	–	–	0.2	4.3	6.4	10.6	11.4	10.6	9.7	9.2	6.7	1.0	–	–	–	–	70.1
35	Prabuty	–	–	–	–	4.6	7.6	9.0	9.5	10.9	12.6	11.3	9.9	7.6	3.5	0.0	–	–	–	86.5
36	Szczecinek	–	–	–	–	0.6	2.7	5.4	8.2	10.2	10.3	8.5	7.6	5.9	1.2	–	–	–	–	60.6
38	Chojnice	–	–	–	0.0	3.1	7.0	7.0	8.3	11.1	11.0	9.8	9.5	8.7	3.4	–	–	–	–	78.9
41	Biebrza	–	–	–	0.0	3.0	5.7	7.5	10.5	12.6	12.8	13.3	12.4	11.3	1.5	–	–	–	–	90.6
48	Szczecin-Dąbie	–	–	–	–	2.1	4.8	8.7	10.6	8.9	7.7	7.8	8.0	8.8	1.7	–	–	–	–	69.1
56	Bydgoszcz, IMiUZ	–	–	–	–	1.4	4.9	7.9	9.3	9.8	10.2	9.9	10.0	8.7	2.2	–	–	–	–	74.3
58	Białystok	–	–	–	0.0	2.5	6.8	9.5	9.8	14.0	16.6	15.3	12.8	10.0	4.2	–	–	–	–	101.5
61	Ostrołęka	–	–	–	–	4.0	9.7	10.1	11.5	13.5	13.3	15.3	14.4	13.4	5.8	–	–	–	–	111.0
62	Toruń	–	–	–	0.1	4.5	7.2	8.2	10.5	11.4	12.2	11.5	9.1	9.1	4.2	0.2	–	–	–	88.2
71	Gorzów Wielkopolski	–	–	–	–	0.3	3.8	6.1	8.2	8.8	7.9	12.0	11.9	7.5	1.6	–	–	–	–	68.1
73	Białowieża	–	–	–	–	2.8	6.9	9.8	11.4	12.3	13.4	13.9	13.9	12.2	4.5	–	–	–	–	101.1
75	Poświętne	–	–	–	–	2.1	8.7	9.8	11.8	14.0	15.4	13.9	13.6	10.2	5.0	0.0	–	–	–	104.5
84	Poznań-Ławica	–	–	–	–	0.6	3.0	6.9	10.7	10.6	10.2	9.4	10.4	6.0	0.0	–	–	–	–	67.8
89	Warszawa-Bielany	–	–	–	–	3.5	8.5	11.9	13.6	15.3	15.2	14.7	15.0	11.6	3.2	–	–	–	–	112.5
91	Sinołęka	–	–	–	–	2.2	8.0	11.2	13.4	13.6	13.7	12.7	10.7	11.7	5.1	–	–	–	–	102.3
96	Brwinów	–	–	–	–	3.2	5.6	11.0	12.3	13.7	13.9	14.2	14.8	11.6	4.8	–	–	–	–	105.1
101	Terespol	–	–	–	–	2.9	11.0	13.3	12.8	14.3	14.6	15.7	14.9	12.1	3.9	–	–	–	–	115.5
105	Leszno-Strzyżewice	–	–	–	0.1	2.3	6.1	8.7	9.6	9.0	8.0	10.8	12.0	11.0	3.6	–	–	–	–	81.2
111	Kalisz	–	–	–	–	3.6	8.9	11.1	11.6	11.7	11.2	11.3	11.8	9.5	1.3	–	–	–	–	92.0
112	Łódź-Lublinek	–	–	–	–	4.6	10.6	11.0	11.6	13.2	14.6	14.1	14.7	8.9	1.3	–	–	–	–	104.6
119	Włodawa	–	–	–	0.2	6.8	10.6	13.4	14.0	14.7	14.4	14.1	14.0	12.7	3.8	–	–	–	–	118.7
125	Puławy	–	–	–	–	2.8	11.0	10.8	9.9	10.4	11.8	12.4	12.8	12.1	3.7	–	–	–	–	97.7
131	Wieluń	–	–	–	0.9	7.1	8.8	10.2	11.4	12.5	13.1	12.6	12.1	10.9	4.7	0.1	–	–	–	104.4
135	Zgorzelec	–	–	–	0.1	3.4	7.3	7.6	10.1	11.2	11.3	10.4	11.3	10.3	6.1	–	–	–	–	89.1
139	Przedbórz	–	–	–	–	0.8	8.5	10.7	12.1	13.7	13.6	13.7	14.6	10.9	5.0	0.0	–	–	–	103.6
140	Laskowice Oławskie	–	–	–	–	1.8	7.4	10.7	11.0	9.4	9.2	10.2	10.6	9.1	4.8	–	–	–	–	84.2
148	Jelenia Góra	–	–	–	0.0	2.4	7.5	9.4	10.0	11.0	11.6	12.0	11.8	10.8	7.2	0.1	–	–	–	93.8
154	Szczawno-Zdrój	–	–	–	–	3.4	6.8	7.7	9.4	10.2	10.7	10.4	10.3	8.4	2.8	–	–	–	–	80.1
157	Werbkowice	–	–	–	0.1	5.6	10.8	13.8	15.2	17.5	15.3	13.3	13.0	14.5	8.2	0.2	–	–	–	127.5
159	Zdanów	–	–	–	–	2.0	7.6	11.7	12.0	9.4	11.9	13.9	15.4	14.0	7.6	0.4	–	–	–	105.9
158	Śnieżka	–	–	–	0.1	1.5	5.7	7.8	8.8	8.9	8.6	9.0	8.8	7.4	3.9	–	–	–	–	70.5
164	Opole	–	–	–	–	1.0	6.1	10.1	13.4	14.7	13.0	12.7	9.0	7.4	3.0	–	–	–	–	90.4
183	Lądek-Zdrój	–	–	–	–	0.5	7.5	10.6	11.0	13.5	13.6	13.2	10.8	6.9	1.4	–	–	–	–	89.0
192	Katowice	–	–	–	–	2.5	9.7	13.5	14.5	13.3	15.0	16.2	13.4	6.6	1.2	–	–	–	–	105.9
199	Rzeszów-Jasionka	–	–	–	–	2.1	8.1	11.9	13.1	12.6	15.1	17.0	15.5	14.6	4.1	–	–	–	–	114.1
200	Racibórz	–	–	–	–	1.0	7.6	11.1	13.4	13.9	14.6	13.0	13.4	7.6	2.7	–	–	–	–	98.3
202	Kraków-Balice	–	–	–	–	2.0	4.3	12.4	16.0	13.8	16.7	16.2	15.6	9.3	1.8	0.0	–	–	–	108.1
205	Tarnów	–	–	–	0.5	8.5	14.1	12.5	15.8	17.7	18.7	18.3	16.5	14.7	5.6	–	–	–	–	142.9
216	Aleksandrowice	–	–	–	0.2	7.9	13.7	15.3	17.4	19.3	17.7	18.3	14.4	8.6	0.9	–	–	–	–	133.7
220	Cieszyn-Bobrek	–	–	–	–	2.5	13.5	16.3	15.4	16.7	15.1	13.6	9.8	8.7	6.5	1.1	–	–	–	119.2
230	Rabka	–	–	–	0.0	4.7	12.8	15.0	16.4	16.9	16.7	16.4	15.8	14.8	4.9	0.0	–	–	–	134.4
231	Nowy Sącz	–	–	–	–	5.3	10.9	15.5	18.1	17.8	19.3	19.3	16.8	13.3	3.7	–	–	–	–	140.0
235	Iwonicz-Zdrój	–	–	–	0.1	4.5	11.3	13.3	15.2	16.7	15.2	16.0	15.5	1.5	–	–	–	–	–	109.3
239	Lesko	–	–	–	–	3.0	10.8	13.4	16.6	16.8	15.5	14.4	14.5	14.0	5.1	–	–	–	–	124.1
243	Krynica	–	–	–	–	3.7	10.7	12.9	15.3	17.0	17.5	15.5	14.6	15.4	5.9	–	–	–	–	128.5
251	Zakopane	–	–	–	0.3	9.6	14.7	17.8	18.2	16.8	16.6	16.9	14.9	13.8	5.9	–	–	–	–	145.5
256	Kasprowy Wierch	–	–	–	1.7	9.9	10.9	12.2	13.3	13.8	12.9	10.4	9.2	7.3	3.7	0.4	–	–	–	105.7

TABLICA VII

KALENDARZ TYPÓW CYRKULACJI I TYPÓW POGODY

КАЛЕНДАРЬ ТИПОВ ЦИРКУЛЯЦИИ И ТИПОВ ПОГОДЫ

THE CALENDAR OF THE CIRCULATION AND WEATHER TYPES

DZIEŃ	TYP CYRKULACJI	TYP POGODY
1	SW_C	3 2
2		
3		3 1 (3_4 I)
4		
5	SE_O	
6		
7		
8		
9		
10		
11		
12		
13	SE_A	2 3 ($2_3 3_2$)
14		
15		X
16	S_C	3 1 (3_4 I_2)
17		
18		
19		
20		
21		
22	W_C	3 3 ($3\ 3_2$)
23		
24		
25		
26	NE_C	2 3 ($2\ 3_4$)
27		
28		
29	E_A	1 1 ($1_0 I_2$)
30		
31		

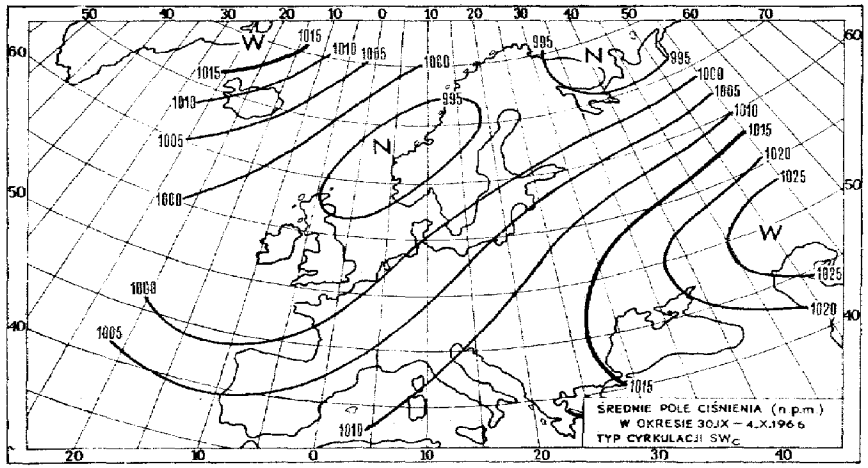

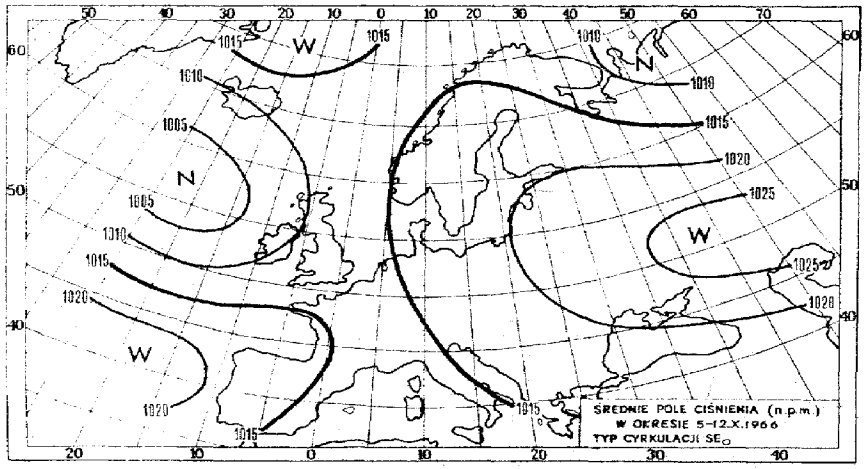

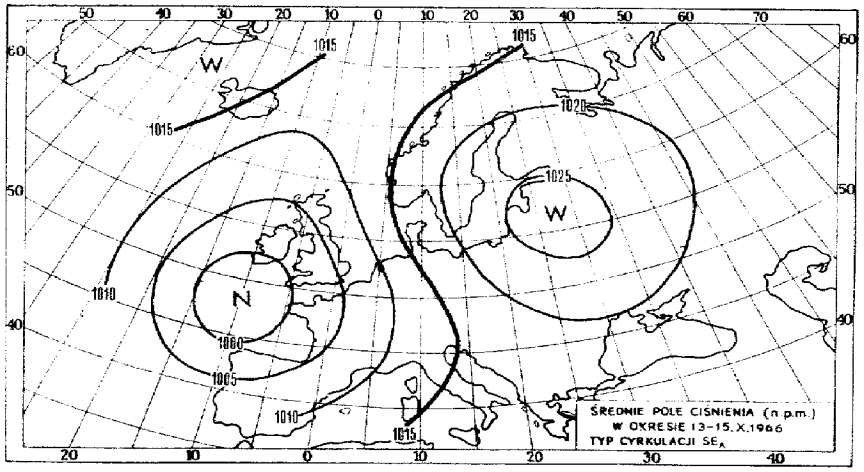
ŚREDNIE POLE CIŚNIENIA (n.p.m.)
W OKRESIE 13-15.X.1966
TYP CYRKULACJI SE_A

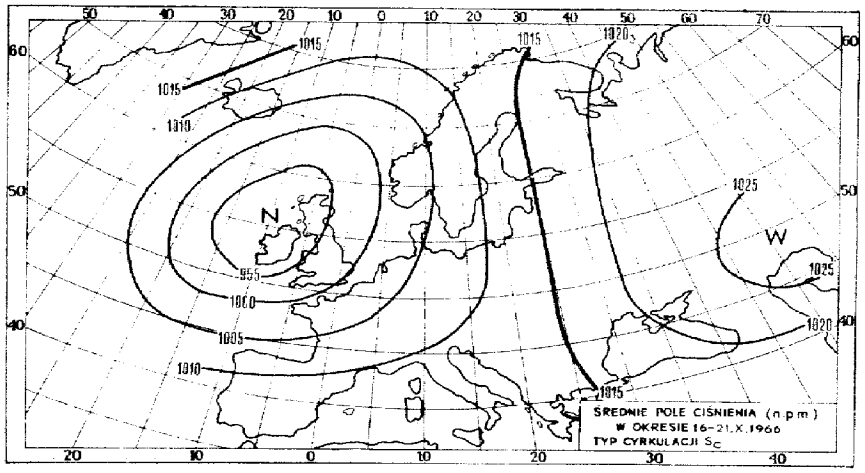
ŚREDNIE POLE CIŚNIENIA (n.p.m.)
W OKRESIE 16-21.X.1966
TYP CYRKULACJI S_C

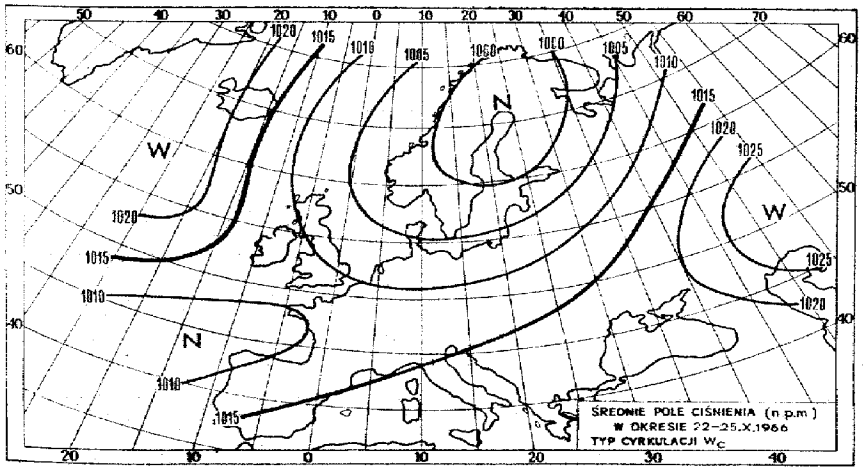
ŚREDNIE POLE CIŚNIENIA (n.p.m.)
W OKRESIE 22-25.X.1966
TYP CYRKULACJI W_C

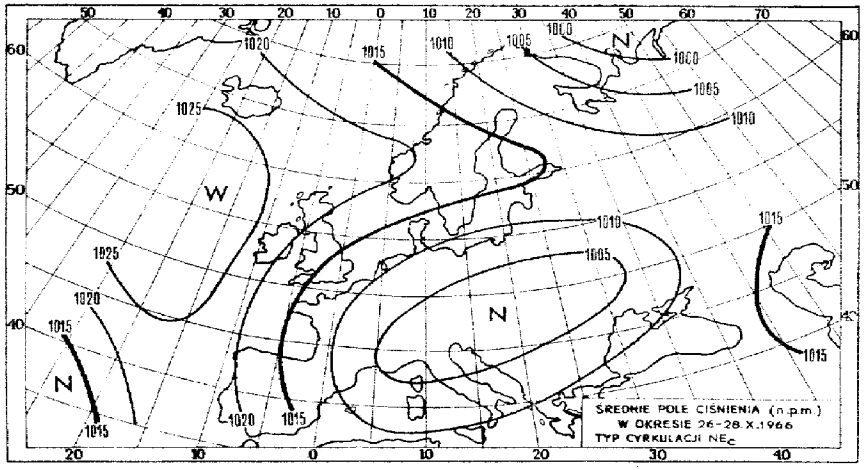
ŚREDNIE POLE CIŚNIENIA (n.p.m.)
W OKRESIE 26-28.X.1966
TYP CYRKULACJI NE_C

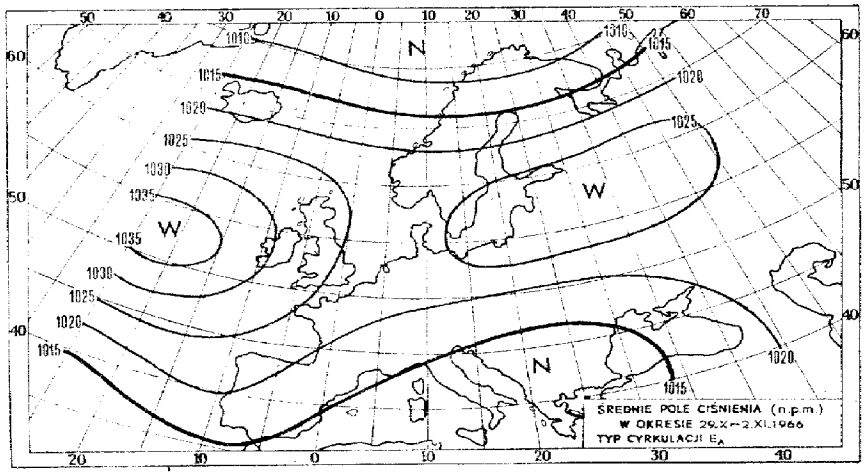
ŚREDNIE POLE CIŚNIENIA (n.p.m.)
W OKRESIE 29.X–2.XI.1966
TYP CYRKULACJI E_A
N
W
W
N
1010
1015
1020
1025
1030
1035

P 06.1/438
P 654 ro

PAŃSTWOWY INSTYTUT HYDROLOGICZNO-METEOROLOGICZNY

ROCZNIK METEOROLOGICZNY 1966

LISTOPAD

TOM I — ZESZYT 11

ATMOSPHERIC SCIENCES LIBRARY
JUN 14 1969
E. S. S. A.
U. S. Dept. of Commerce

WARSZAWA 1968
WYDAWNICTWA KOMUNIKACJI i ŁĄCZNOŚCI

WIELKOŚĆ ZACHMURZENIA

N	Wielkość zachmurzenia
0	Niebo bezchmurne
1	1/8 lub mniej, lecz nie 0/8
2	2/8
3	3/8
4	4/8
5	5/8
6	6/8
7	7/8 lub więcej, lecz nie 8/8
8	8/8
9	niebo niewidoczne lub wielkość zachmurzenia nie może być określona

WYSOKOŚĆ PODSTAWY CHMUR

h	Wysokość		
0	od 0	do	50 m
1	od 50	do	100 m
2	od 100	do	200 m
3	od 200	do	300 m
4	od 300	do	600 m
5	od 600	do	1000 m
6	od 1000	do	1500 m
7	od 1500	do	2000 m
8	od 2000	do	2500 m
9	2500 m i powyżej lub brak chmur		
•	wysokość podstawy chmur nieznana lub podstawa chmur poniżej a wierzchołki powyżej poziomu stacji		

KIERUNEK WIATRU

dd	Kierunek w stopniach	Kierunek według wiatromierza Wilda
00	Cisza	
01	5 - 14	
02	15 - 24	NNE
03	25 - 34	
04	35 - 44	NE
07	65 - 74	ENE
09	85 - 94	E
11	105 - 114	ESE
14	135 - 144	SE
16	155 - 165	SSE
18	175 - 184	S
20	195 - 204	SSW
22	215 - 224	SW
25	245 - 254	WSW
27	265 - 274	W
29	285 - 294	WNW
32	315 - 324	NW
34	325 - 344	NNW
36	355 - 4	N
99	kierunek zmienny	

WIDZIALNOŚĆ

V	Widzialność pozioma		
0	Poniżej		50 m
1	od 50 m	do	200 m
2	od 200 m	do	500 m
3	od 500 m	do	1 km
4	od 1 km	do	2 km
5	od 2 km	do	4 km
6	od 4 km	do	10 km
7	od 10 km	do	20 km
8	od 20 km	do	50 km
9	50 km lub więcej		

POGODA ZA OKRES UBIEGŁYCH SZEŚCIU GODZIN

W	Charakterystyka pogody
0	Chmury pokrywały połowę lub mniej niż połowę nieba w ciągu całego rozważanego okresu
1	Chmury pokrywały ponad połowę nieba w ciągu części rozważanego okresu i połowę lub mniej niż połowę nieba przez pozostałą część okresu
2	Chmury pokrywały ponad połowę nieba w ciągu całego rozważanego okresu
3	Wichura pyłowa, wichura piaskowa lub zamieć śnieżna
4	Mgła, mgła lodowa lub gęste zmętnienie obniżające widzialność poniżej 1000 m
5	Mżawka
6	Deszcz jednostajny
7	Śnieg lub śnieg z deszczem, jednostajny
8	Opady przelotne
9	Burza (z opadem lub bez opadu)

POGODA W CHWILI OBSERWACJI

ww = 00 - 09	ww = 10 - 19	ww = 20 - 29	ww = 30 - 39	ww = 40 - 49	ww = 50 - 59	ww = 60 - 69	ww = 70 - 79	ww = 80 - 90	ww = 91 - 99
ww = 00 - 49 Bez opadów na stacji w czasie obserwacji					ww = 50 - 99 Opad na stacji w czasie obserwacji				
Bez opadów, mgły (wyjątek 11 i 12), wichury pyłowej lub piaskowej, zamieci śnieżnej w czasie obserwacji i w ciągu ostatniej godziny (wyjątek 09 i 17)		Opady, mgła lub burza na stacji w ciągu ostatniej godziny	Wichura pyłowa lub piaskowa, zamieć śnieżna	Mgła lub mgła lodowa w czasie obserwacji	Mżawka	Deszcz jednostajny	Opady w postaci stałej jednostajnej	Opady przelotne	Opady z burzą lub po burzy
00 Rozwój chmur nieznany	10 Zamglenie	20 Mżawka nie marznąca lub śnieg ziarnisty	30 osłabła w ciągu ostatniej godziny	40 w pewnej odległości od stacji (w ciągu ostatniej godziny mgły na stacji nie było)	50 z przerwami, słaba	60 z przerwami, słaby	70 z przerwami, słaby	80 słaby	91 Deszcz słaby
01 Chmury zanikają lub stają się cieńsze	11 Cienka warstwa mgły lub mgły lodowej na stacji (w płatach)	21 Deszcz nie marznący	31 bez zmian dostrzegalnych w ciągu ostatniej godziny	41 w płatach	51 ciągła, słaba	61 ciągły, słaby	71 ciągły, słaby	81 umiarkowany lub silny	92 Deszcz umiarkowany lub silny
02 Stan nieba bez zmian	12 Warstwa mgły do 2 m na lądzie lub do 10 m na morzu (w płatach)	22 Śnieg	32 zaczęła się lub wzmogła w ciągu ostatniej godziny	42 niebo widoczne	52 z przerwami, umiarkowana	62 z przerwami, umiarkowany	72 z przerwami, umiarkowany	82 gwałtowny	93 Śnieg, śnieg z deszczem lub grad słaby
03 Chmury w stadium tworzenia się lub rozwoju	13 Błyskawica lecz grzmotu nie słychać	23 Deszcz ze śniegiem lub ziarna lodowe	33 osłabła w ciągu ostatniej godziny	43 niebo niewidoczne	53 ciągła, umiarkowana	63 ciągły, umiarkowany	73 ciągły, umiarkowany	83 słaby	94 Śnieg śnieg z deszczem lub grad, umiarkowany lub silny
04 Widzialność zmniejszona przez dymy	14 Opad w polu widzenia nie sięgający gruntu lub powierzchni morza	24 Mżawka marznąca lub deszcz marznący	34 bez zmian dostrzegalnych w ciągu ostatniej godziny	44 niebo widoczne	54 z przerwami, silna	64 z przerwami, silny	74 z przerwami, silny	84 umiarkowany lub silny	95 słaba lub umiarkowana bez gradu lecz z deszczem lub śniegiem, deszczem i śniegiem
05 Zmętnienie	15 Opad w polu widzenia (> 5 km) sięgający gruntu lub powierzchni morza	25 Deszcz przelotny	35 zaczęła się lub wzmogła w ciągu ostatniej godziny	45 niebo niewidoczne	55 ciągła, silna	65 ciągły, silny	75 ciągły, silny	85 słaby	96 słaba lub umiarkowana z gradem
06 Pył zawieszony w powietrzu nie wzniesiony przez wiatr w czasie obserwacji	16 Opad w polu widzenia w pobliżu stacji sięgający gruntu lub powierzchni morza	26 Przelotny śnieg lub przelotny deszcz ze śniegiem	36 słaba lub umiarkowana	46 niebo widoczne	56 Mżawka marznąca słaba	66 Deszcz marznący słaby	76 Słupki lodowe	86 umiarkowany lub silny	97 silna bez gradu lecz z deszczem lub śniegiem lub też z deszczem i śniegiem
07 Pył lub piasek wzniesiony przez wiatr w czasie obserwacji lecz bez wirów pyłowych lub piaskowych	17 Burza bez opadu w czasie obserwacji	27 Grad lub przelotny deszcz z gradem	37 silna	47 niebo niewidoczne	57 Mżawka marznąca umiarkowana lub silna	67 Deszcz marznący umiarkowany lub silny	77 Śnieg ziarnisty	87 Krupy śnieżne lub ziarna lodowe same lub z deszczem względnie deszczem i śniegiem słabe	98 połączona z wichurą pyłową lub piaskową
08 Silne rozwinięte wiry pyłowe lub piaskowe, lecz nie wichura pyłowa lub piaskowa	18 Nawałnica w czasie obserwacji lub w ciągu ostatniej godziny	28 Mgła lub mgła lodowa	38 słaba lub umiarkowana	48 Mgła osadzająca szadź, niebo widoczne	58 Mżawka z deszczem słaba	68 Deszcz lub mżawka ze śniegiem słaba	78 Oddzielne gwiazdki śniegu	88 umiarkowane lub silne	99 silna lecz z gradem
09 Wichura pyłowa lub piaskowa w polu widzenia lub na stacji w ciągu ostatniej godziny	19 Trąba na stacji lub w polu widzenia w czasie obserwacji lub w ciągu ostatniej godziny	29 Burza bez opadu lub z opadem	39 silna	49 Mgła osadzająca szadź, niebo niewidoczne	59 Mżawka z deszczem umiarkowana lub silna	69 Deszcz lub mżawka ze śniegiem umiarkowana lub silna	79 Ziarna lodowe-deszcz lodowy	89 Grad sam lub z deszczem względnie z deszczem i śniegiem lecz bez grzmotu słaby	90 umiarkowany lub silny

Stan nieba podczas ostatniej godziny

Słaba lub umiarkowana wichura pyłowa lub piaskowa

nie o charakterze przelotnym

Silna wichura pyłowa lub piaskowa

Zamieć śnieżna na ogół niska

Zamieć śnieżna na ogół wysoka

stale się zmienia

bez dostrzegalnych zmian

w ciągu ostatniej godziny

zaczęła się tworzyć lub stale się gęstnieje

Mżawka nie marznąca

Deszcz nie marznący

Śnieg w płatach

przy mgle lub bez mgły

Przelotny deszcz

Przelotny deszcz ze śniegiem

Przelotny śnieg

Burza w ciągu ostatniej godziny lecz nie w czasie obserwacji

Burza w czasie obserwacji

PAŃSTWOWY INSTYTUT HYDROLOGICZNO-METEOROLOGICZNY

ROCZNIK METEOROLOGICZNY 1966

LISTOPAD

TOM I — ZESZYT 11

МЕТЕОРОЛОГИЧЕСКИЙ ЕЖЕГОДНИК – НОЯБРЬ 1966

METEOROLOGICAL YEARBOOK – NOVEMBER 1966

WARSZAWA 1968

WYDAWNICTWA KOMUNIKACJI i ŁĄCZNOŚCI

E R R A T A

ROCZNIK METEOROLOGICZNY

1 9 6 6

LISTOPAD

T O M I - ZESZYT 11

Tablica I

Str.	Stacja	Godz.	Dni	Kolumna	Jest	Powinno być
9	Białystok	07 19	24 30	W R		2 0.0

Tablica II

Str.	Stacja	Dnia	Kolumna	Jest	Powinno być
34	Lębork	12; 21	^{s}h		-
35	Suwałki	23	Max		1.3
41	Kalisz	4	R_d		0.0

Tablica III

Str.	Nr	Stacja	Kolumna	Jest	Powinno być
53	111	Kalisz	Liczba dni z opadem 0.0		3

SPIS TREŚCI

Przedmowa III
Objaśnienia V
Spis alfabetyczny stacji i posterunków XVII
Mapa stacji i posterunków XXIII
Tablica I. Spostrzeżenia codzienne stacji meteorologicznych (wartości terminowe) . . 1
Tablica II. Spostrzeżenia codzienne stacji meteorologicznych (wartości dobowe). . . . 33
Tablica III. Wyniki miesięczne spostrzeżeń stacji meteorologicznych 49
Tablica IV. Wyniki miesięczne spostrzeżeń posterunków meteorologicznych i opadowych . 55
Tablica V. Wyniki miesięczne pomiarów temperatury powietrza przy powierzchni gruntu oraz temperatury gruntu 61
Tablica VI. Wartości godzinne usłonecznienia (miesięczne) 63
Tablica VII. Kalendarz typów cyrkulacji i typów pogody 65

СОДЕРЖАНИЕ

Предисловие III
Объяснения IX
Список станций и постов в алфавитном порядке XVII
Карта станций и постов XXIII
Таблица I. Ежедневные наблюдения метеорологических станций (срочные величины) . . 1
Таблица II. Ежедневные наблюдения метеорологических станций (суточные величины) . . 33
Таблица III. Месячные результаты наблюдений метеорологических станций 49
Таблица IV. Месячные результаты наблюдений метеорологических и осадочных постов . . 55
Таблица V. Месячные результаты измерений температуры воздуха у поверхности почвы и температуры почвы 61
Таблица VI. Часовые величины продолжительности солнечного сияния (месячные) 63
Таблица VII. Календарь типов циркуляции и типов погоды 65

CONTENT

Preface III
Comments XIII
Alphabetic list of stations and posts XVII
Map of stations and posts XXIII
Table I. Everyday observations of meteorological stations (values from obs. times) 1
Table II. Everyday observations of meteorological stations (daily values) 33
Table III. Monthly observations results from meteorological stations 49
Table IV. Monthly results of observations carried out on meteorological and rainfall posts 55
Table V. Monthly results of air temperature measurements at the ground surface and ground temperatures 61
Table VI. Hourly sunshine duration values (monthly) 63
Table VII. The calendar of the circulation and weather types 65

WYDAWNICTWA KOMUNIKACJI i ŁĄCZNOŚCI — WARSZAWA 1968

Nakład 600 + 50. Ark. druk. 15,7. Ark. wyd. 25. K/5533. Papier druk. sat. Kl. III 80 gr. A O.

Drukarnia PIHM — Warszawa, ul. Podleśna 61. Zam. 77/68. N-98.

E R R A T A

ROCZNIK METEOROLOGICZNY

1 9 6 6

PAŹDZIERNIK

T O M I - ZESZYT 10

Tablica III

Str.	Nr	Stacja	Kolumna	Jest	Powinno być
50	176	Kłodzko	Min $<-10^{\circ}$		-
	192	Katowice			-
	176 - 256		Max $<-10^{\circ}$		-
	158	Śnieżka	Max $<0^{\circ}$		3
	161 - 205				-
	256	Kasprowy Wierch			3
	199	Rzeszów-Jasionka	Max $>15^{\circ}$	2	23
	202	Kraków - Balice		2	25
	205	Tarnów		2	25
	256	Kasprowy Wierch			-
	153	Częstochowa	Max $>25^{\circ}$		4
	158	Śnieżka			-
	161	Zamość			2
	164	Opole			4
	176	Kłodzko			-
	187	Mielec			2
	192	Katowice			4
	199	Rzeszów-Jasionka			-
	200	Racibórz			4
	218	Przemyśl			3
	231	Nowy Sącz			3
	251	Zakopane			-
	256	Kasprowy Wierch			-

PRZEDMOWA

Rocznik meteorologiczny od 1966 roku przybiera nową postać i będzie ukazywał się w formie dwunastu zeszytów miesięcznych. Dodatkowy zeszyt - trzynasty - zawierać będzie zbiorcze dane roczne. W stosunku do poprzednich wydawnictw zmienia się również zakres publikowanych danych. Zasadniczą część rocznika stanowią pełne wyniki pomiarów i obserwacji etatowych stacji meteorologicznych, uzupełnione danymi z wybranych posterunków.

Średnie wartości danych pomiarowych ze stacji są wyliczane na podstawie ośmiu terminów na dobę, w wyniku tego uzyskano wartości bliższe średniej rzeczywistej niż dotychczas kiedy to wyniki opierały się na trzech terminach pomiarowych w ciągu doby. Postać i zakres nowego rocznika dostosowano do zaleceń międzynarodowych i uchwał Konferencji Dyrektorów Służb Meteorologicznych i Hydrometeorologicznych Krajów Socjalistycznych Europy. W przygotowaniu makiety rocznika brano też pod uwagę wzory tego typu wydawnictw innych krajów Europy.

Materiały pomiarowo-obserwacyjne publikowane w roczniku przechodzą wstępną weryfikację oraz są ostatecznie redagowane zespołowo w Ośrodku Gromadzenia i Rozpowszechniania Danych, pod kierownictwem Zofii J a c k o w s k i e j. Przygotowanie danych do maszynowego opracowania odbywa się w Zakładzie Maszyn Liczących pod kierunkiem Danuty O l s z e w s k i e j. Prace obliczeniowe są wykonywane przy pomocy maszyny matematycznej IBM - 1440 Zakładu Obliczeniowego ZOWAR. Kalendarz typów cyrkulacji i typów pogody jest opracowywany w Zakładzie Prognoz Meteorologicznych Długoterminowych pod kierunkiem Marii W o d z i ń s k i e j.

ПРЕДИСЛОВИЕ

Метеорологический ежегодник с 1966 года изменяет прежний вид и будет издаваться в 12 месячных выпусках. Дополнительный - тринадцатый выпуск - будет включать суммарные годичные данные. По сравнению с предыдущими изданиями изменяется также диапазон публикуемых данных. Основную часть ежегодника составят полные результаты измерений и наблюдений стационарных метеорологических станций, пополненные данными некоторых постов.

Средние величины измерительных данных со станций рассчитываются на основании восьми сроков в сутки, вследствие чего получены величины более приближенные к средней фактической, чем до сих пор, когда публикации основывались на трех измерительных сроках в сутки. Вид и масштаб нового ежегодника продиктованы международными рекомендациями и постановлениями Конференции директоров метеорологических и гидрометеорологических служб социалистических стран. При разработке макета ежегодника приняты во внимание публикации такого рода, издаваемые другими странами Европы.

Измерительно-наблюдательные материалы, публикуемые в ежегоднике подвергаются предварительной проверке а затем окончательно редактируются коллективом Центра сбора и распространения данных под руководством Зофии Я ц к о в с к о й. Данные для машинной обработки подготавливаются в Отделении вычислительных машин. Расчеты производятся с помощью счетной математической машины IBM - 1440 Рассчетного отдела ЗОВАР под руководством Данути О л ь ш е в с к о й. Календарь типов циркуляции и типов погоды разработан в Отделе Метеорологических Долгосрочных Прогнозов под руководством Марии В о д з и ц к о й.

PREFACE

Since 1966 the meteorological yearbook took a new shape and will be published in the form of twelve monthly fascicles. It was added a supplementary - thirteen fascicle - which was dedicated to the collective yearly data. By comparison with the previous publications the scope of the published data has been changed, too. The complete results of measurements and observations from meteorological stations of full operation time supplied with data from the selected posts constitute the principal section of the yearbook.

Means of observation data taken at the stations were calculated on the basis of eight observation times measured daily. Means computed by the aforesaid way permitted to obtain the values more approached to virtual means than it was till now (up to now publications were based on three daily observation times). The form and content of the present yearbook was adapted to the international recommendations and resolutions of the Conference of Directors of Meteorological and Hydrometeorological Services of the Socialistic Countries of Europe. In preparation of the yearbook's dummy, publications of that type of other European countries were also taken into account.

The initial verification and final editorial form of the yearbook is being prepared by the personnel of the Data Collection and Dissemination Center under the supervision of Mrs. Zofia J a c k o w s k a. Computers Div. has been dealing with preparation of material for data processing under the supervision of Mrs. Danuta O l s z e w s k a. Computations are made by the computer Type IBM-1440 of the ZOWAR Computer Department production. The calendar of the circulation and weather types was elaborated in the Department of Long-Range Forecasting under the supervision of Mrs. Maria W o d z i ń s k a.

Dr JERZY MICHALCZEWSKI
Zastępca Dyrektora
do spraw Służby

Prof. dr WŁADYSŁAW PARCZEWSKI
Dyrektor
Państwowego Instytutu
Hydrologiczno-Meteorologicznego

Blank page retained for pagination

OBJAŚNIENIA

Począwszy od 1966 roku, materiał zawarty w "Roczniku Meteorologicznym" został podzielony na dwie zasadnicze części. W pierwszej umieszczono wyniki pomiarów z 57 stacji meteorologicznych, stanowiących sieć podstawową, natomiast w części drugiej umieszczono wyniki z 195 posterunków meteorologicznych, uzupełniających sieć podstawową.

METODA OPRACOWANIA WYNIKÓW ORAZ TREŚĆ TABLIC

A. Stacje meteorologiczne

Począwszy od 1 stycznia 1966 roku, opracowanie wyników oparto na pomiarach i obserwacjach dokonywanych przez stacje meteorologiczne w ciągu całej doby. W tablicy I zawarte są wyniki obserwacji dokonywanych co sześć godzin w terminach: 1, 7, 13 i 19 CSE (00, 06, 12 i 18 GMT), dla wybranych 30 stacji. W tablicy II zawarte są wyniki dobowe oraz średnie wartości dobowe, wyliczone z ośmiu obserwacji wykonywanych co trzy godziny w terminach: 1, 4, 7, 10, 13, 16, 19 i 22 CSE (00, 03, 06, 09, 12, 15, 18 i 21 GMT) dla 57 stacji. Natomiast tablica III zawiera sumy miesięczne oraz wartości średnie, wyliczone z sumy miesięcznej ośmiu terminów obserwacyjnych dla 57 stacji meteorologicznych.

T e m p e r a t u r a p o w i e t r z a. Temperaturę powietrza wyznaczono za pomocą termometrów umieszczonych w klatce meteorologicznej typu angielskiego na wysokości 2 m nad powierzchnią gruntu. Skrajne dobowe wartości temperatur odnoszą się dla stacji meteorologicznych do okresu od godziny 19 CSE (18 GMT) dnia poprzedniego do godziny 19 CSE danego dnia.

Temperaturę minimalną powietrza przy powierzchni gruntu, wyznaczono za pomocą termometru minimalnego umieszczonego na wysokości 5 cm nad powierzchnią gruntu, na poletku pozbawionym roślinności.

W i l g o t n o ś ć p o w i e t r z a. Temperaturę punktu rosy, prężność pary wodnej i wilgotność względną wyznaczono za pomocą psychrometru Augusta.

C i ś n i e n i e a t m o s f e r y c z n e. Ciśnienie atmosferyczne mierzono za pomocą barometrów rtęciowych naczyniowych.

U s ł o n e c z n i e n i e. Usłonecznienie mierzono za pomocą heliografów Campbell-Stokes'a.

W i a t r. Pomiary wiatru są dokonywane w przeważającej części przy użyciu anemometrów typu M-47, a tylko w nielicznych przypadkach przy użyciu wiatromierzy Wilda.

O p a d. Wysokość opadu, począwszy od 1 stycznia 1966 roku mierzy się na stacjach co sześć godzin w terminach: 1, 7, 13 i 19 CSE (00, 06, 12 i 18 GMT). W tablicy I podano wysokość opadu za okres ubiegłych sześciu godzin, natomiast w tablicy II i III podano wysokość opadu odnoszącą się do doby liczonej od godziny 7 CSE (06 GMT) dnia danego do godziny 7 CSE dnia następnego. Pomiary te wykonywano za pomocą deszczomierzy Hellmanna o powierzchni otworu 200 cm^2, umieszczonych na wysokości 1 m nad powierzchnią gruntu, z wyjątkiem części stacji górskich, położonych powyżej 500 m nad poziomem morza, gdzie używane są deszczomierze typu górskiego, mające powierzchnię otworu 500 cm^2 i umieszczone na wysokości 1,5 m nad powierzchnią gruntu.

Kolumny tablic, od lewej do prawej, zawierają następujące informacje:

Tablica I - Spostrzeżenia codzienne stacji meteorologicznych (wartości terminowe)

1. Kolejne dni miesiąca
2. Temperatura powietrza T, w ^oC
3. Temperatura punktu rosy T_d, w ^oC
4. Prężność pary wodnej e, w mb
5. Wilgotność względna U, w %
6. Ciśnienie atmosferyczne P_o, sprowadzone do średniego poziomu morza w mb

7-8. Zachmurzenie w oktantach (przy tym 0 oznacza niebo bezchmurne, 8 - niebo całkowicie pokryte chmurami, zaś 9 - niebo niewidoczne):
N - wielkość pokrycia nieba przez wszystkie obserwowane chmury;
N_h - wielkość pokrycia nieba przez chmury rodzaju: Sc, St, Cu i Cb, a w przypadku ich braku przez chmury rodzaju : As, Ac i Ns

9. Wysokość podstawy najniższych chmur h, w skali kodu x)
10. Kierunek wiatru dd, w skali kodu x)
11. Prędkość wiatru v, w m/sek
12. Widzialność w kierunku poziomym V, w skali kodu x) 0-9
13. Pogoda w chwili obserwacji ww, w skali kodu x) 00-99
14. Pogoda za okres ubiegłych sześciu godzin W, w skali kodu x) 0-9
15. Suma opadu za okres ubiegłych sześciu godzin R, w mm

Tablica II - Spostrzeżenia codzienne stacji meteorologicznych (wartości dobowe)

1. Kolejne dni miesiąca
2. Temperatura w ^oC:
   T - średnia dobowa temperatura powietrza;
   Max - maksimum dobowe temperatury powietrza;
   Min - minimum dobowe temperatury powietrza;
   T_g - minimum temperatury powietrza przy powierzchni gruntu
3. Średnia dobowa prężność pary wodnej e, w mb
4. Średnia dobowa wilgotność względna U, w %
5. Średnie dobowe ciśnienie atmosferyczne P, zredukowane do 0^oC i do ciężkości normalnej w mb
6. Suma dzienna usłonecznienia S, w godzinach
7. Średnia dobowa wielkość pokrycia nieba przez wszystkie obser-

x) Skale kodu jako załącznik do tabl. I zostały opracowane na podstawie zbioru kluczy meteorologicznych OMM 9 TP 4, Volume B

wowane chmury N, w oktantach. Przy wyliczaniu średnich, niebo niewidoczne przyjęto za całkowicie pokryte

8. Prędkość wiatru w m/sek:
   - v - średnia dobowa prędkość wiatru;
   - v_{max} - maksymalna prędkość wiatru, jaka wystąpiła w czasie ośmiu obserwacji
9. Dobowa suma opadu R_d, w mm
10. Grubość pokrywy śnieżnej s_h, zmierzona o godzinie 7 CSE w cm
11. Równoważnik wodny śniegu s_g, zmierzony o godzinie 7 CSE w mm/cm

Tablica III - Wyniki miesięczne spostrzeżeń stacji meteorologicznych

1. Temperatura powietrza T, w °C:
   - średnia miesięczna dla czterech terminów z godziny: 1, 7, 13 i 19 CSE oraz średnia miesięczna (Dies);
   - średnia miesięczna maksymalna ($\overline{Max}$) i minimalna ($\overline{Min}$);
   - absolutne maksimum (Max abs.) i minimum (Min abs.) oraz data ich wystąpienia;
   - liczba dni z temperaturą w przedziałach: Min < -10°, < 0°, Max < -10°, < 0°, > 15° i > 25°
2. Ciśnienie atmosferyczne P, w mb:
   - średnie miesięczne ciśnienie (P_m), zredukowane do 0°C i do ciężkości normalnej;
   - maksymalne (Max) i minimalne (Min) ciśnienie (P), zredukowane do 0°C i do ciężkości normalnej, wybrane z ośmiu terminów obserwacyjnych;
   - średnie miesięczne ciśnienie ($P_{o,m}$), sprowadzone do średniego poziomu morza
3. Prężność pary wodnej e, w mb:
   - średnia miesięczna dla czterech terminów z godziny: 1, 7, 13 i 19 CSE oraz średnia miesięczna (Dies)
4. Wilgotność względna U, w %:
   - średnia miesięczna dla czterech terminów z godziny: 1, 7, 13 i 19 CSE oraz średnia miesięczna (Dies);
   - minimalna wilgotność (Min), wybrana z ośmiu terminów obserwacyjnych;
   - liczba dni z wilgotnością minimalną poniżej 40%, wybraną z ośmiu terminów obserwacyjnych oraz z wilgotnością z godziny 13 CSE powyżej 80%
5. Prędkość wiatru v, w m/sek:
   - średnia miesięczna dla czterech terminów z godziny: 1, 7, 13 i 19 CSE oraz średnia miesięczna (Dies);
   - maksymalna prędkość wiatru (v_{max}), wybrana z ośmiu terminów obserwacyjnych;
   - liczba przypadków prędkości w przedziałach: 0, > 0-2, > 2-4, > 4-7, > 7-10, > 10-15, > 15-20 oraz > 20 m/sek, wybrane z ośmiu terminów obserwacyjnych;
   - liczba dni z wiatrem o prędkościach ≥ 10 m/sek i > 15 m/sek
6. Zachmurzenie N, w oktantach:
   - średnie miesięczne dla czterech terminów z godziny: 1, 7, 13 i 19 CSE oraz średnie miesięczne (Dies);
   - liczba dni pogodnych ◔ oraz pochmurnych ◕. Za dzień pogodny uważa się taki dzień, w którym średnia wartość zachmurzenia wyznaczona z ośmiu terminów jest mniejsza lub równa 2.0 zaś za dzień pochmurny, w którym wartość ta jest większa lub równa 7,0
7. Opad R_d, w mm:
   - sumy dekadowe $(\sum R_d)$ oraz suma miesięczna $(\sum R_{d,m})$;
   - maksymalny opad dobowy $(R_{d,max})$ oraz data jego wystąpienia;
   - liczba dni z opadem w przedziałach: 0,0 mm; ≥ 0,1 mm; ≥ 1,0 mm; ≥ 5,0 mm; ≥ 10,0 mm oraz ≥ 20,0 mm
8. Liczba dni ze zjawiskami atmosferycznymi:
   - deszczem ●, śniegiem ✳, opadem lodowym ▲, mgłą ≡, zamgleniem ═, szronem ⌣, rosą ⌒, gołoledzią ∿, zamiecią śnieżną niską ⊹ i wysoką ⊹, zmętnieniem ∞, szadzią V, burzą ⚡ oraz pokrywą śnieżną ⊠
   Liczba dni ze zjawiskami odnosi się do okresu wystąpienia zjawiska w czasie od godziny 1 CSE (00 GMT) dnia danego do godziny 1 CSE dnia następnego

B. Posterunki meteorologiczne

W tablicy IV zamieszczono jednocześnie miesięczne wyniki obserwacji opadowych dla 195 posterunków oraz miesięczne wartości temperatury powietrza dla 91 wybranych posterunków meteorologicznych. Posterunki meteorologiczne dokonują pomiary i obserwacje trzy razy dziennie w terminach: 7^h, 13^h i 21^h średniego miejscowego czasu słonecznego. Średnią temperaturę powietrza wyliczono według wzoru:

$$Dies = \frac{1}{4}(7^h + 13^h + 2 \times 21^h)$$

Skrajne dobowe wartości temperatur odnoszą się do okresu od wieczornej obserwacji (21^h) dnia poprzedniego do wieczornej obserwacji dnia danego. Wysokość opadu odnosi się do doby liczonej od obserwacji porannej (7^h) dnia danego do obserwacji porannej dnia następnego. Liczba dni z deszczem, śniegiem oraz opadem lodowym odnosi się do doby liczonej od obserwacji porannej dnia danego do obserwacji porannej dnia następnego. Liczba dni z pozostałymi zjawiskami odnosi się do okresu od północy ubiegłej do północy następnej.

Kolumny tablicy, od lewej do prawej, zawierają następujące informacje:

1. Temperatura powietrza T, w °C:
   - średnia miesięczna (Dies);
   - średnia miesięczna maksymalna ($\overline{Max}$) i minimalna ($\overline{Min}$);
   - absolutne maksimum (Max abs.) i minimum (Min abs.) oraz data ich wystąpienia
2. Opad R_d, w mm:
   - sumy dekadowe $(\sum R_d)$ oraz sumę miesięczną $(\sum R_{d,m})$;
   - maksymalny opad dobowy $(R_{d,max})$ oraz data jego wystąpienia;
   - liczba dni z opadem w przedziałach: 0,0 mm; ≥ 0,1 mm; ≥ 1,0 mm; ≥ 5,0 mm; ≥ 10,0 mm oraz ≥ 20,0 mm
3. Liczba dni ze zjawiskami atmosferycznymi:
   - do liczby dni z opadem deszczu ●, śniegu ✳ oraz opadu lodowego ▲ zaliczono dni, w których opad wynosił 0,1 mm lub więcej i pochodził częściowo lub całkowicie z opadów odpowiadających podanym symbolom. Zamieszczono również liczbę dni z mgłą ≡, szadzią V, gołoledzią ∿, burzą ⚡ oraz pokrywą śnieżną ⊠

Dla wybranych 58 stacji i posterunków meteorologicznych zamieszczono w tablicy V wyniki miesięczne pomiarów temperatury minimalnej powietrza przy powierzchni gruntu oraz temperatury gruntu na głębokościach standardowych (5 cm, 10 cm, 20 cm i 50 cm), które wyznaczono przy użyciu termometrów kolankowych zainstalowanych na poletku pozbawionym roślinności. Również w tablicy VI zamieszczono dla wybranych 60 stacji i posterunków meteorologicznych wartości godzinne usłonecznienia. W tablicy VII zamieszczono kalendarz typów cyrkulacji i typów pogody panujących w danym miesiącu.

Kolumny tablic zawierają następujące informacje:

Tablica V - Wyniki miesięczne pomiarów temperatury minimalnej przy powierzchni gruntu oraz temperatury gruntu na głębokościach standardowych

1. Temperatura minimalna przy powierzchni gruntu T_g, w °C:
   - średnia miesięczna minimalna ($\overline{Min}$);
   - minimum absolutne (Min abs.) oraz data jego wystąpienia
2. Temperatura gruntu na poszczególnych głębokościach, dla których średnia miesięczna (Dies) została wyliczona według wzoru:

$$Dies = \frac{1}{3}(7^h + 13^h + 21^h)$$

   a. Głębokość 5 cm:
      - średnia miesięczna dla trzech terminów z godziny: 7^h, 13^h i 21^h oraz średnia miesięczna (Dies);
      - maksymalna (Max) oraz minimalna (Min) wybrane z trzech terminów (7^h, 13^h i 21^h)
   b. Głębokości: 10 cm, 20 cm i 50 cm:
      - średnia miesięczna (Dies);
      - maksymalna (Max) i minimalna (Min) wybrane z trzech terminów

Tablica VI - Wartości godzinne usłonecznienia (miesięczne)

1. Czas trwania usłonecznienia w przedziałach godzinnych
2. Suma miesięczna usłonecznienia (Σ), w godzinach

Tablica VII - Kalendarz typów cyrkulacji i typów pogody

Za typ cyrkulacji lub typ pogody uważa się okres co najmniej dwudniowy zaklasyfikowany do tego samego typu. Pojedyncze dni, znacznie odbiegające charakterem pogody lub cyrkulacji od typu poprzedzającego lub następującego, oznaczono symbolem x.

Klasyfikacja typów cyrkulacji opiera się na trzech czynnikach: wskaźniku cyrkulacji strefowej dla Europy (Ws), wskaźniku cyrkulacji południkowej dla Europy (Wp) oraz wskaźniku ciśnienia dla Polski (Cp). Wskaźnik Ws przyjmuje wartość dodatnią dla cyrkulacji o składowej zachodniej, a ujemną dla składowej wschodniej. Wskaźnik Wp ma znak dodatni dla składowej południowej, a ujemny dla składowej północnej. Powyższe wskaźniki obliczane są z codziennych dolnych map synoptycznych. Wszystkie wyżej wymienione czynniki klasyfikowane są według systemu trójklasowego równoprawdopodobnego, w wyniku czego otrzymuje się 27 typów cyrkulacji.

Dla oznaczenia poszczególnych klas użyto następujących symboli:

Wskaźnik południkowy (Wp)
- N - klasa poniżej normy (ujemna)
- O - " w pobliżu normy
- S - " powyżej normy (dodatnia)

Wskaźnik strefowy (Ws)
- E - klasa poniżej normy (ujemna)
- O - " w pobliżu normy
- W - " powyżej normy (dodatnia)

Wskaźnik ciśnienia (Cp)
- C - klasa poniżej normy
- O - " w pobliżu normy
- A - " powyżej normy

Symbol typu cyrkulacji otrzymuje się przez zestawienie symboli klas dla wszystkich trzech czynników (Wp, Ws, Cp). Jeżeli wartości jednego z czynników Wp lub Ws są zaliczane do klasy O, wówczas w symbolu typu cyrkulacji zera tego się nie wpisuje, jeżeli natomiast wartości obu tych czynników są zaliczane do klasy O, wówczas pisze się tylko jedno zero. Klasę wskaźnika Cp wypisuje się w formie indeksu na dole po prawej stronie.

Przykłady:

Typ określony przez: klasę O dla Wp, klasę E dla Ws, klasę A dla Cp, będzie miał symbol E_A;

Typ określony przez: klasę N dla Wp, klasę W dla Ws, klasę O dla Cp, będzie miał symbol NW_O;

Typ określony przez: klasę O dla Wp, klasę O dla Ws, klasę C dla Cp, będzie miał symbol O_C

Typy pogody dla Polski Centralnej są klasyfikowane w oparciu o dwa elementy: temperaturę i opady. Przez zastosowanie klasyfikacji trójklasowej równoprawdopodobnej dla każdego z tych elementów otrzymujemy 9 typów pogody. Symbole użyte dla oznaczenia poszczególnych klas są jednakowe dla obu elementów:
- 1 - klasa poniżej normy
- 2 - " w pobliżu normy
- 3 - " powyżej normy

W wyniku przyjęcia takich oznaczeń symbol typu pogody jest liczbą dwucyfrową, w której pierwsza cyfra oznacza klasę temperatury, a druga klasę opadów.

Przykład:

Typ pogody określony przez: klasę 1 dla temperatury, klasę 2 dla opadów, będzie miał symbol 12

Dla bardziej szczegółowych opracowań wprowadza się dodatkowo podział każdej klasy na trzy równoprawdopodobne podklasy. Symbole używane dla oznaczenia poszczególnych podklas podaje poniższe zestawienie:

klasa	podklasy		
1	1_0	1	1_2
2	2_1	2	2_3
3	3_2	3	3_4

W kalendarzu typów pogody, typ pogody według klasyfikacji trójklasowej jest oznaczony dużymi cyframi. Umieszczony poniżej głównego symbolu, symbol napisany małymi cyframi w nawiasie odnosi się do klasyfikacji z podziałem na podklasy. Brak tego symbolu oznacza, że jest on identyczny z symbolem głównym.

Dla ilustracji każdego przypadku, dołączono mapki średniego rozkładu ciśnienia atmosferycznego na poziomie morza.

Szczegółowe omówienie zasad powyższego systemu klasyfikacyjnego podano w pracy J.Lityńskiego "Liczbowa klasyfikacja typów cyrkulacji i typów pogody".

Użyte w niniejszym roczniku symbole mają następujące znaczenie:

Nr	- numery, pod którymi figurują stacje i posterunki w tablicach rocznika (uporządkowane według malejącej szerokości geograficznej)
φ	- szerokość geograficzna północna
λ	- długość geograficzna wschodnia
H_s	- wzniesienie terenu ogródka meteorologicznego nad średni poziom morza
H_b	- wysokość barometru nad średni poziom morza Dla stacji meteorologicznych H_s i H_b zostały wyznaczone za pomocą niwelacji, natomiast dla posterunków H_s wyznaczono z mapy topograficznej
h_a	- wysokość anemometru nad powierzchnią gruntu
h_w	- wysokość wiatromierza Wilda nad powierzchnią gruntu
CSE	- czas środkowoeuropejski
T	- temperatura powietrza w ^oC
T_d	- temperatura punktu rosy w ^oC
T_g	- temperatura minimalna powietrza przy powierzchni gruntu
e	- prężność pary wodnej w mb
U	- wilgotność względna w %
P	- ciśnienie atmosferyczne zredukowane do 0^oC i do ciężkości normalnej w mb
P_o	- ciśnienie atmosferyczne zredukowane do 0^oC i do ciężkości normalnej, sprowadzone do średniego poziomu morza w mb
m	- w połączeniu z literowym symbolem elementu oznacza wartość miesięczną
N	- wielkość pokrycia nieba przez wszystkie obserwowane chmury w oktantach
N_h	- wielkość pokrycia nieba przez chmury rodzaju: Sc, St, Cu i Cb, a w przypadku ich braku przez chmury rodzaju: As, Ac i Ns w oktantach
h	- wysokość podstawy najniższych chmur w skali 0-9
dd	- kierunek wiatru w skali 01-36
v	- prędkość wiatru w m/sek
v_{max}	- maksymalna prędkość wiatru w m/sek
V	- widzialność w kierunku poziomym w skali 0-9
ww	- pogoda w chwili obserwacji w skali 00-99
W	- pogoda za okres ubiegłych sześciu godzin w skali 0-9
R	- suma opadu za okres ubiegłych sześciu godzin w mm
R_d	- dobowa suma opadu w mm
s_h	- grubość pokrywy śnieżnej w cm
s_g	- równoważnik wodny śniegu w mm/cm
S	- usłonecznienie w godzinach
Dies	- średnia dobowa
Max	- wartość maksymalna wybrana z ośmiu obserwacji terminowych
Min	- wartość minimalna wybrana z ośmiu obserwacji terminowych
Max abs.	- maksimum absolutne temperatury powietrza w ^oC
Min abs.	- minimum absolutne temperatury powietrza w ^oC
$\overline{Max}$	- średnia miesięczna z wartości maksymalnych dobowych
$\overline{Min}$	- średnia miesięczna z wartości minimalnych dobowych
•	- deszcz (do deszczu zaliczono również mżawkę)
*	- śnieg (do śniegu zaliczono również śnieg z deszczem, krupy śnieżne i śnieg ziarnisty)
▲	- opad lodowy (grad i ziarna lodowe)
≡	- mgła (widzialność < 1 km)
=	- zamglenie (widzialność ≥ 1 km)
⌴	- szron
⌓	- rosa
∾	- gołoledź
⊹	- zamieć śnieżna niska
+	- zamieć śnieżna wysoka
∞	- zmętnienie opalizujące
V	- szadź
⚡	- burza
⊠	- pokrywa śnieżna
◔	- dni pogodne
◕	- dni pochmurne

Uwaga:

Kropka (.) postawiona na miejscu wartości liczbowej oznacza brak danych, kreska (-) zaś brak zjawiska, wartości wątpliwe podano ze znakiem zapytania (?), wartości oszacowane podano w nawiasach. Data z gwiazdką oznacza, że dana wartość wystąpiła wielokrotnie.

ОБЪЯСНЕНИЯ

С 1966 года материал, содержащийся в "Метеорологическом Ежегоднике" распределен на две основные части. В первой части находятся результаты измерений 57 метеорологических станций, составляющих основную сеть, во второй - результаты 195 метеорологических постов, дополняющих основную сеть.

МЕТОД ОБРАБОТКИ РЕЗУЛЬТАТОВ И СОДЕРЖАНИЕ ТАБЛИЦ

А. Метеорологические станции

С 1 января 1966 года в основу обработки результатов входят измерения и наблюдения проведенные метеорологическими станциями в течение суток. В таблицу I включены результаты наблюдений проводимых каждые 6 часов в сроки: 1, 7, 13 и 19 CSE (00, 06, 12 и 18 GMT), для выбранных 30 станций. В таблице II содержатся суточные результаты и средние суточные величины, рассчитанные из 8 наблюдений, выполняемых каждые 3 часа в сроки: 1, 4, 7, 10, 13, 16, 19 и 22 CSE (00, 03, 06, 09, 12, 15, 18, и 21 GMT) для 57 станций. Таблица III - месячные суммы и средние величины рассчитанные по месячной сумме 8 наблюдательных сроков для 57 метеорологических станций.

Температура воздуха. Температура воздуха определяется с помощью термометров, которые умещены в метеорологической клетке английского типа на высоте 2 м над поверхностью почвы. Крайние суточные величины температур относятся для метеорологических станций к периоду с 19 CSE (18 GMT) предыдущего дня до 19 CSE данного дня.

Минимальная температура воздуха у поверхности почвы определена с помощью минимального термометра, умещенного на высоте 5 см над поверхностью почвы, на площадке лишенной растительности.

Влажность воздуха. Температура точки росы, упругость водяного пара и относительная влажность определены с помощью психрометра Августа.

Атмосферное давление. Атмосферное давление измеряется с помощью ртутных сосудных барометров.

Продолжительность солнечного сияния. Продолжительность солнечного сияния измеряется с помощью гелиографов Кампбелль-Стокса.

Ветер. Измерения ветра производятся главным образом анемометрами типа М-47, а только в исключительных случаях ветромером Вильда.

Осадки. Высота осадков с 1 января 1966 года измеряется на станциях каждые шесть часов в сроки: 1, 7, 13 и 19 CSE (00, 06, 12, и 18 GMT). В таблице I указана высота осадков за период минувших шести часов, а в таблицах II и III - высота осадков, которая относится к суткам начинающимся с 7 CSE (06 GMT) данного дня до 7 CSE следующего дня. Эти измерения выполнены с помощью дождемеров Гельльманна, с площадью отверстия 200 см^2, расположенных на высоте 1 м над поверхностью почвы, за исключением горных станций, расположенных более 500 м н.у.м., где применяются дождемеры горного типа с площадью отверстия 500 см^2, на высоте 1,5 м над поверхностью почвы.

Колонны таблиц, с левой до правой, включают следующие информации:

Таблица I - Ежедневные наблюдения метеорологических станций (срочные величины)

1. Очередные дни месяца
2. Температура воздуха T, в °C
3. Температура точки росы T_d, в °C
4. Упругость водяного пара e, в мб
5. Относительная влажность U, в %
6. Атмосферное давление P_o, приведенное к среднему уровню моря в мб

7-8. Облачность в октантах (причем 0 обозначает безоблачное небо, 8 - небо целиком покрытое тучами, 9 - невидимое небо):
N - величина покрытия неба всеми наблюдаемыми тучами;
N_h - величина покрытия неба видами туч: Sc, St, Cu и Cb а в случае их отсутствия тучами вида: As, Ac и Ns

9. Высота основания самых низких туч h в масштабе кода
10. Направление ветра dd, в масштабе кода x)
11. Скорость ветра v, в м/сек
12. Видимость в горизонтальном направлении V, в масштабе кода x) 0-9
13. Погода в момент наблюдения ww, в масштабе кода x) 00-99
14. Погода за период истекших 6 часов W, в масштабе кода x) 0-9
15. Сумма осадков за период истекших шести часов R, в мм

Таблица II - Ежедневные наблюдения метеорологических станций (суточные величины)

1. Очередные дни месяца
2. Температура в °C:
   T - средняя суточная температура воздуха;
   Max - максимальная суточная температура воздуха;
   Min - минимальная суточная температура воздуха;
   T_g - минимальная температура воздуха у поверхности почвы
3. Средняя суточная упругость водяного пара e, в мб
4. Средняя суточная относительная влажность U, в %
5. Среднее суточное атмосферное давление P, редуцированное до 0°C и до нормального веса в мб
6. Дневная сумма продолжительности солнечного сияния S, в часах
7. Средняя суточная величина покрытия неба всеми наблюдаемыми тучами N, в октантах. При расчетах средних величин невидимое небо принято целиком покрытым
8. Скорость ветра в м/сек:
   v - средняя суточная скорость ветра;
   v_{max} - максимальная скорость ветра, появляющаяся во время восьми наблюдений

x) Масштаб кода разработан на основе коллекции метеорологических кодов ОММ 9 TP 4, Volume B

9. Суточная сумма осадков R_d, в мм
10. Толщина снежного покрова s_h, измеренная в 7 CSE часов, в см
11. Водный эквивалент снега s_g, измеренный в 7 CSE часов, в мм/см

Таблица III - Месячные результаты наблюдений метеорологических станций

1. Температура воздуха T, в °C:
   - средняя месячная для четырех сроков с часа: 1, 7, 13 и 19 CSE а также средняя месячная (Dies);
   - средняя месячная максимальная ($\overline{Max}$) и минимальная ($\overline{Min}$);
   - абсолютная максимальная (Max abs.) и минимальная (Min abs.) и дата их появления;
   - число дней с температурой в интервалах: Min < - 10°, < 0°, Max < - 10°, < 0°, > 15° и > 25°
2. Атмосферное давление P, в мб:
   - среднее месячное давление (P_m), редуцированное до 0°C и до нормального веса;
   - максимальное (Max) и минимальное (Min) давление (P), редуцированное до 0°C и до нормального веса, выбранное из восьми наблюдательных сроков;
   - среднее месячное давление ($P_{o,m}$), приведенное к среднему уровню моря
3. Упругость водяного пара e, в мб:
   - средняя месячная для четырех сроков с часа: 1, 7, 13, и 19 CSE и средняя месячная (Dies)
4. Относительная влажность U, в %:
   - средняя месячная для четырех сроков с часа: 1, 7, 13 и 19 CSE и средняя месячная (Dies);
   - минимальная влажность (Min), выбранная из восьми наблюдательных сроков;
   - количество дней с минимальной влажностью менее 40%, выбранное из восьми наблюдательных сроков и с влажностью с 13 CSE часов выше 80%
5. Скорость ветра v, в м/сек:
   - средняя месячная для четырех сроков от часа: 1, 7, 13 и 19 CSE и средняя месячная (Dies);
   - максимальная скорость ветра (v_{max}), выбранная из восьми наблюдательных сроков;
   - количество случаев скорости в интервалах: 0, > 0-2, > 2-4, > 4-7, > 7-10, > 10-15, > 15-20 и > 20 м/сек, выбранное из восьми наблюдательных сроков;
   - количество дней с ветром, имеющим скорости ≥ 10 м/сек и > 15 м/сек
6. Облачность N, в октантах:
   - средняя месячная для четырех сроков от часа: 1, 7, 13 и 19 CSE и средняя месячная (Dies);
   - количество солнечных ◔ и пасмурных ◕ дней. Солнечным считается такой день, в который средняя величина облачности определенная из восьми сроков менее или равняется 2,0 пасмурным - день, в который эта величина более или равняется 7,0
7. Осадки R_d, в мм:
   - декадные суммы ($\sum R_d$) и месячная сумма ($\sum R_{d,m}$);
   - максимальные суточные осадки ($R_{d,max}$) и дата их появления;
   - количество дней с осадками в интервалах: 0,0 мм; ≥ 0,1 мм; ≥ 1,0 мм; ≥ 5,0 мм; ≥ 10,0 мм и ≥ 20,0 мм
8. Количество дней с атмосферными явлениями:
   - дождем ●, снегом *, ледовыми осадками ▲, туманом ≡, дымкой =, инеем ⌴, росой ⌓, гололедом ∼, поземком ↓ и низовой метелью ↑, мглой ∞, изморозью V, грозой ⚡ и снежным покровом [*]
   Количество дней с явлениями относится к периоду образования явления во время с часа 1 CSE (00 GMT) данного дня до 1 CSE следующего дня

Б. Метеорологические посты

В таблице IV находятся одновременно месячные результаты осадочных наблюдений для 195 постов и месячные величины температуры воздуха для 91 выбранных метеорологических постов. Метеорологические посты производят измерения и наблюдения 3 раза в день в сроки: 7^h, 13^h, 21^h по среднему местному солнечному времени. Средняя температура воздуха рассчитывается по формуле:

$$Dies = \frac{1}{4}(7^h + 13^h + 2 \times 21^h)$$

Крайние суточные величины температур относятся к периоду с вечернего наблюдения (21^h) предыдущего дня до вечернего наблюдения данного дня. Высота осадков относится к суткам, начинающимся с утреннего наблюдения (7^h) данного дня до утреннего наблюдения следующего дня. Количество дней с дождем, снегом и ледовыми осадками относится к суткам, начинающимся с утреннего наблюдения данного дня до утреннего наблюдения следующего дня. Количество дней с остальными явлениями относится к периоду с минувшей полночи до следующей.

Колонны таблицы с левой по правую содержат следующие информации:

1. Температура воздуха T, в °C:
   - средняя месячная (Dies);
   - средняя месячная максимальная (Max) и минимальная (Min);
   - абсолютная максимальная (Max abs.) и минимальная (Min abs.) и дата их образования
2. Осадки R_d, в мм:
   - декадные суммы ($\sum R_d$) и месячная сумма ($\sum R_{d,m}$);
   - максимальные суточные осадки ($R_{d,max}$) и дата образования;
   - количество дней с осадками в интервалах: 0,0 мм; ≥ 0,1 мм; ≥ 1,0 мм; ≥ 5,0 мм; ≥ 10,0 мм и ≥ 20,0 мм
3. Количество дней с атмосферными явлениями:
   - днями с осадками дождя ●, снега *, и ледовыми осадками ▲ считаются дни, в которые осадки равнялись 0,1 мм или более и происходили частично или целиком от осадков отвечающих приведенным символам. Включено также количество дней с туманом ≡, изморозью V, гололедом ∼, грозой ⚡ и снежным покровом [*]

Для выбранных 58 метеорологических станций и постов в таблице V находятся месячные результаты измерений минимальной температуры воздуха у поверхности почвы и температуры почвы на стандартных глубинах

(5 см, 10 см, 20 см и 50 см) которые определяются с помощью термометров, умещенных на площадке лишенной растительности. В таблице VI находятся также для выбранных 60 метеорологических станций и постов часовые величины продолжительности солнечного сияния. В таблице VII находится календарь типов циркуляции и типов погоды в данном месяце.

Колонны таблиц содержат следующие информации:

Таблица V - Месячные результаты измерений минимальной температуры у поверхности почвы и температуры почвы на стандартных глубинах

1. Минимальная температура у поверхности почвы T_g, в ^oC:
   - средняя месячная минимальная ($\overline{Min}$);
   - минимальная абсолютная (Min abs.) и дата её появления
2. Температура почвы на отдельных глубинах, для которых средняя месячная (Dies) рассчитана по формуле:

$$Dies = \frac{1}{3}\ (7^h + 13^h + 21^h)$$

а. Глубина 5 см:
   - средняя месячная для трех сроков от часа 7^h, 13^h, и 21^h и средняя месячная (Dies);
   - максимальная (Max) и минимальная (Min) выбранная из трех сроков (7^h, 13^h и 21^h)

б. Глубины: 10 см, 20 см и 50 см:
   - средняя месячная (Dies);
   - максимальная (Max) и минимальная (Min) выбранные из трех сроков

Таблица VI - Часовые величины солнечного сияния (месячные)

1. Продолжительность солнечного сияния в часовых интервалах
2. Месячная сумма продолжительности солнечного сияния в часах

Таблица VII - Календарь типов циркуляции и типов погоды

Типом циркуляции или типом погоды считается период не менее двух дней, зачисленный к тому же типу. Отдельные дни, которые характером погоды или циркуляции отклоняются от предыдущего или следующего типа обозначены символом x.

Классификация типов циркуляции проведена для трех факторов: для индекса зональной циркуляции для Европы (Ws) для индекса меридиональной циркуляции для Европы (Wp) и для показателя давления в Польше (Cp). Индекс Ws принимает положительную величину для западной составляющей циркуляции, а отрицательную - для восточной составляющей. Индекс Wp положительный для южной составляющей, а отрицательный для северной составляющей. Вышеназванные факторы вычисляются на основании ежедневных приземных синоптических карт. Классификация этих факторов проведена по трехклассовой равновероятной системе, вследствие чего получается 27 типов циркуляции.

Для обозначения отдельных классов используются следующие символы:

Индекс меридиональный (Wp)
- N - класс ниже нормы (отрицательный)
- O - класс поблизости нормы
- S - класс выше нормы (положительный)

Индекс зональный (Ws)
- E - класс ниже нормы (отрицательный)
- O - поблизости нормы
- W - выше нормы (положительный)

Показатель давления (Cp)
- C - класс ниже нормы
- O - " поблизости нормы
- A - " выше нормы

Символ типа циркуляции получается путем сопоставления символов классов всех трех факторов (Wp, Ws, Cp). Если величина одного фактора Wp или Ws причисляется к классу O, тогда в символе типа циркуляции этого нуля не следует вписывать, а если величины обеих факторов зачислены к классу O, тогда следует вписать только один нуль. Класс показателя Cp пишется в форме индекса внизу по правой стороне.

Примеры:

Тип определен: классом O для Wp, классом E для Ws, классом A для Cp, обозначается символом E_A;

Тип определен: классом N для Wp, классом W для Ws, классом O для Cp, обозначается символом NW_O;

Тип определен: классом O для Wp, классом O для Ws, классом C для Cp, обозначается символом O_C

Классификация типов погоды для Центральной Польши проведена на основании двух элементов: температуры и осадков. Применяя трехклассовую равновероятную систему классификации для каждого из этих элементов, получаем 9 типов погоды. Символы принятые для обозначения отдельных классов одинаковы для обеих элементов:

1 - класс ниже нормы
2 - " поблизости нормы
3 - " выше нормы

В результате применения таких обозначений символ типа погоды является двухцифровым числом, в котором первая цифра обозначает класс температуры, а вторая класс осадков.

Пример:

Тип погоды определен: I классом для температуры, 2 классом для осадков, обозначен символом I2

Для более детальных обработок каждый класс дополнительно разделен на три равновероятные подклассы. Символы принятые для обозначения отдельных подклассов:

класс	подкласс		
I	I_0	I	I_2
2	2_1	2	2_3
3	3_2	3	3_4

В календаре типов погоды, тип погоды по трехклассовой классификации обозначен большими цифрами. Символ написанный малыми цифрами в скобках ниже основного символа, относится к классификации с разделением на подклассы. Отсутствие этого символа обозначает, что идентичен он основному символу.

Для иллюстрации каждого случая даны карты среднего распределения атмосферного давления на уровне моря.

Детальные выводы относительно принципов описанной системы классификации разработаны в работе D. Литиньского "Численная классификация типов циркуляции и типов погоды".

Употребленные в настоящем ежегоднике символы имеют следующее значение:

Nr	- номера, которыми обозначены станции и посты в таблицах ежегодника систематизированы по убывающей географической широте
φ	- северная географическая широта
λ	- восточная географическая долгота
H_s	- сооружение метеорологической площадки над средним уровнем моря
H_b	- высота барометра над средний уровень моря, Для метеорологических станций H_s и H_b определены с помощью нивеляции, а для постов H_s по топографической карте
h_a	- высота анемометра над поверхностью почвы
h_w	- высота ветромера Вильда над поверхностью почвы
CSE	- среднеевропейское время
T	- температура воздуха в ^{o}C
T_d	- температура точки росы в ^{o}C
T_g	- минимальная температура воздуха у поверхности почвы
e	- упругость водяного пара в мб
U	- относительная влажность в %
P	- атмосферное давление редуцированное до $0^{o}C$ и до нормального веса в мб
P_o	- атмосферное давление редуцированное до $0^{o}C$ и до нормального веса, приведенное к среднему уровню моря в мб
m	- вместе с буквенным символом элемента обозначает месячную величину
N	- величина покрытия неба всеми наблюдаемыми облаками, в октантах
N_h	- величина покрытия неба всеми видами облачности: Sc, St, Cu и Cb а в случае их отсутствия облачностью типа: As, Ac и Ns в октантах
h	- высота основы наиболее низкой облачности в масштабе 0-9
dd	- направление ветра в масштабе 0I-36
v	- скорость ветра в м/сек
v_{max}	- максимальная скорость ветра в м/сек
V	- видимость в горизонтальном направлении в масштабе 0-9
ww	- погода в момент наблюдения в масштабе 00-99
W	- погода за период истекших шести часов в масштабе 0-9
R	- сумма осадков за период истекших шести часов в мм
R_d	- суточная сумма осадков в мм
s_h	- толщина снежного покрова в см
s_g	- водный эквивалент снега в мм/см
S	- продолжительность солнечного сияния в часах
Dies	- средняя суточная
Max	- максимальная величина выбранная из восьми срочных наблюдений
Min	- минимальная величина выбранная из восьми срочных наблюдений
Max abs.	- максимальная абсолютная температуры воздуха в ^{o}C
Min abs.	- минимальная абсолютная температуры воздуха в ^{o}C
$\overline{Min}$	- средняя месячная из минимальных суточных величин
$\overline{Max}$	- средняя месячная из максимальная суточных величин
●	- дождь (в том и морось)
*	- снег (в том снег с дождем, снежная крупа и снежные зерна)
▲	- ледовые осадки (град и ледовые зерна)
≡	- туман (видимость < I км)
=	- дымка (видимость ≥ I км)
⌴	- иней
⌓	- роса
∼	- гололед
⇣	- поземок
⇣	- низовая метель
∞	- мгла
V	- изморозь
⚡	- гроза
⊠	- снежный покров
◔	- солнечные дни
◕	- пасмурные дни

Примечание:

Точка (.) стоящая в месте числовой величины обозначает отсутствие данных, черточка (-) - отсутствие явления, сомнительные величины обозначены вопросительным знаком (?), оцененные величины даны в скобках. Дата со звездочкой обозначает, что данная величина появлялась многократно.

COMMENTS

Since 1966, the material contained in the "Meteorological Yearbook" has been divided into two principal sections. One of them contain results of the measurements taken at 57 meteorological stations which establish the basic network, and the other includes the results from 195 meteorological posts, supplementary to the basic observation network.

METHOD OF DATA PROCESSING AND CONTENT OF TABLES

A. Meteorological stations

Since January 1, 1966 data processing was based on measurements and observations taken daily by meteorological stations. Table I contains the results of observations carried out every six hours at: 1, 7, 13 and 19 CSE (00, 06, 12 and 18 GMT) for the selected stations. Table II comprises daily results and daily means computed from eight observations carried out each three hours at: 1, 4, 7, 10, 13, 16, 19 and 22 CSE (00, 03, 06, 09, 12, 15, 18 and 21 GMT) for 57 stations. Table III contains monthly totals and means, calculated from the monthly total of eight observation times for 57 meteorological stations.

Air temperature. Air temperature was determined by means of thermometers set in meteorological screen of English type at the 2 m level above the ground surface. The extreme temperatures for meteorological stations refer to the period from 19 o'clock CSE (18 GMT) of the preceding day up to 19 CSE of the respective day.

Minimal air temperature at the ground surface was determined by means of minimum thermometer set at the 5 cm level above the ground surface, on the plot with no vegetation.

Air humidity; dew point temperature, water vapour pressure and relative humidity is being determined by means of August psychrometer.

Atmospheric pressure; the atmospheric pressure was measured by means of pot Mercury barometers.

Sunshine duration; sunshine duration was measured by Campbell-Stokes' heliographs.

Wind; wind measurements are mostly carried out at use of anemometers of M-47 Type, and only in some cases at use of Wild's anemometers.

Precipitation. The heigh of precipitation beginning 1 January 1966 is being measured at the stations every six hours at: 1, 7, 13 and 19 CSE (00, 06, 12 and 18 GMT). In Table I the precipitation height for the past six hours was shown, but in Table II and III the precipitation height referring to twenty four hours counted from 7 CSE (06 GMT) of the respective day up to 7 CSE of the next day. Measurements were taken by means of Hellman s gauges with the collecting surface of 200 sq. cm, set at the height of 1 m above the ground surface, excluding a number of mountainous stations situated over 500 m above sea level, where are being used the gauges of the mountainous type with the collecting surface of 500 sq. cm. The last are set at the height of 1,5 m above the ground surface.

The contents of the columns from left to right are as follows:

Table I - Everyday observations from meteorological stations (values from indiv. observ. times)

1. Successive days of the month
2. Air temperature T, in °C
3. Dew point temperature T_d, in °C
4. Water vapour pressure e, in mb
5. Relative humidity U, in percentages
6. Atmospheric pressure P_o reduced to mean sea level in mb

7-8. Total cloud amount in octas (where 0 denotes fair sky, 8 - overcasted sky - completely covered with clouds, and 9 - invisible sky):
N - extent of cloud cover with all the observed clouds;
N_h - extent of cloud cover with clouds of the types: Sc, St, Cu and Cb, and in case of their absence by clouds of the type: As, Ac and Ns

9. Height of the base of the lowest clouds in code scale x) (synop - code)
10. Wind direction dd, in synopcode x)
11. Wind speed v, in m/sec
12. Horizontal visibility V, expressed by the synopcode 0-9 x)
13. Weather at the observation moment ww, expressed by the synopcode 00-99 x)
14. Weather for the period of the past six hours W, expressed by the synopcode 0-9 x)
15. Precipitation total for the past six hours R, in mm

Table II - Everyday observations of meteorological stations (daily values)

1. Consecutive days of the month
2. Temperature in °C:
   T - daily mean of air temperature;
   Max - daily maximum of air temperature;
   Min - daily minimum of air temperature;
   Tg - minimum temperature at the ground surface
3. Daily mean water vapour pressure e, in mb
4. Daily mean relative humidity U, in percentages
5. Daily mean atmospheric pressure P, reduced to 0° C and to the normal gravitation in mb

x) Synopcodes were worked out on the basis of meteorological code contained in the WMO Publication No. 9 TP 4, Volume B

6. Daily total of sunshine S, in hours
7. Daily mean overcast by all the observed cloud types N, in octas. In computation of means, the invisible sky was adopted as the completely overcasted
8. Wind speed in m/sec:
   v - daily mean of wind speed;
   v_{max} - maximum of wind speed that occurred at the time of eight observations
9. Daily total height of precipitation R_d, in mm
10. Snow cover depth s_h, measured at 7 CSE, in cm
11. Water equivalent in snow s_g, measured at 7 CSE, in mm/cm

Table III - Monthly observation results from meteorological stations

1. Air temperature T, in °C:
   - monthly mean for four times from: 1, 7, 13 and 19 CSE and (Dies) monthly mean;
   - monthly mean maximum ($\overline{Max}$) and minimum ($\overline{Min}$);
   - absolute maximum (Max abs.) and absolute minimum (Min abs.) and the date their of occurrence;
   - number of days with temperature intervals: Min $< -10°$, $< 0°$, Max $< -10°$, $< 0°$, $> 15°$ and $> 25°$
2. Atmospheric pressure P, in mb:
   - monthly mean pressure (P_m), reduced to 0°C and to normal gravitation;
   - maximum (Max) and minimum (Min) pressure (P), reduced to 0°C and to normal gravitation, selected from eight observation times;
   - monthly mean pressure ($P_{o,m}$), reduced to mean sea level
3. Water vapour pressure e in mb:
   - monthly mean for four times: 1, 7, 13 and 19 CSE and (Dies) monthaly mean
4. Relative humidity U, in %:
   - monthly mean for four times: 1, 7, 13 and 19 CSE and (Dies) monthly mean;
   - minimal humidity (Min), selected from eight observation times;
   - number of days with minimal humidity below 40%, selected from eight observation times, and with humidity from 13 CSE over 80%
5. Wind speed v, in m/sec:
   - monthly mean for four observation times: 1, 7, 13 and 19 CSE and (Dies) monthly mean;
   - maximal wind speed(v_{max}), selected from eight observation times;
   - number of speed occurrences in the intervals: 0, >0-2, >2-4, >4-7, >7-10, >10-15, >15-20 and >20 m/sek selected from eight observation times;
   - number of days with speed ≥ 10 m/sec and > 15 m/sec
6. Cloudiness N in octas:
   - monthly means for eight times: 1, 7, 13 and 19 CSE and (Dies) monthly means;
   - number of clear ◔ and cloudy ◕ days. The clear day is a day in which the mean value of overcast counted from eight observation times is smaller or equal 2,0 and the cloudy day, when the aforesaid value is greater or equal 7.0
7. Precipitation R_d, in mm:
   - decadal totals $(\sum R_d)$ and monthly total $(\sum R_{d,m})$;
   - maximum daily precipitation $(R_{d,max})$, and date of its occurrence;
   - number of days with precipitation in the intervals: 0,0 mm; $\geq 0,1$ mm; $\geq 1,0$ mm; $\geq 5,0$ mm; $\geq 10,0$ mm and $\geq 20,0$ mm
8. Number of days with atmospheric phenomena:
   - rain ●, snow *, ice needles ▲, fog ≡, mist =, hoar frost ⊔, dew ⌒, glazed frost ∿, drifting snow ⸸ and blowing snow ⸸, haze ∞, soft rime V, thunderstorm ⚡ and snow cover ⊠
   Number of days characterized by phenomena refers to the phenomenon occurrence time from 1 CSE (00 GMT) of the respective day till 1 CSE of the next day

B. Meteorological posts

In table IV were included, the results of precipitation observations for 195 posts and the monthly values of air temperature for 91 selected meteorological posts. The measurements and observations are being carried out by meteorological posts three times a day at: 7^h, 13^h and 21^h of mean local solar time. The mean air temperature was computed from the formula:

$$\text{Dies} = \frac{1}{4}(7^h + 13^h + 2 \times 21^h)$$

Daily extremes of temperatures refer to the evening observation time (21^h) of the last day to the evening observation of the respective day. The precipitation height refers to the 24 - hours counted from the morning observation (7^h) of the respective day to the morning observation of the next day. Number of days with rain, snow and ice needles refers to the 24-hours counted from the morning observation of the respective day to the morning observation of the next day. Number of days with the other (remained) phenomena refers to the period from the midnight of the last day to the midnight of the next day.

The contents of the columns from left to right are as follows:

1. Air temperature T, in °C:
   - monthly mean (Dies);
   - monthly mean maximum ($\overline{Max}$) and minimum ($\overline{Min}$);
   - absolute maximum (Max. abs.) and minimum (Min abs.) and the date of their occurrence
2. Precipitation R_d, in mm:
   - decadal totals $(\sum R_d)$ and monthly total $(\sum R_{d,m})$;
   - maximal daily precipitation $(R_{d,max})$ and the date of its occurrence;
   - number of days with precipitation in the intervals: 0,0 mm, $\geq 0,1$ mm; $\geq 1,0$ mm; $\geq 5,0$ mm; $\geq 10,0$ mm and $\geq 20,0$ mm
3. Number of days with atmospheric precipitation:
   - as days with rain ●, snow * and ice needle precipitation ▲ were reckoned days in which the precipitation amounted 0,1 mm or more and originated partly or in full from precipitation corresponding to the aforelisted symbols.

The number of days with fog ≡ , soft rime V , glazed frost ∿ , thunderstorm ⚡ , and snow cover ✱ was also included

For the selected 58 stations and meteorological posts monthly results of minimum temperature measurements and the ground temperatures at the standard depth (5 cm, 10 cm, 20 cm and 50 cm) are given in Table V. The results were determined by ground thermometers set on the plot with no vegetation. Also the hourly values of solar radiation for the selected 60 stations and meteorological posts were printed in Table VI. Table VII contains the calendar of circulation types and weather types occurring in the respective month.

The contents of the tables are as follows:

Table V - Monthly results of minimum temperature measurements at the ground surface and the ground temperatures at the standard depth

1. Minimum temperature at the ground surface T_g, in °C:
   - monthly mean minimum temperature ($\overline{Min}$);
   - absolute minimum temp.(Min.abs.)and the date of its occurrence
2. Ground temperature at individual depth, for which (Dies) monthly means were computed following the formula:

$$Dies = \frac{1}{3}\,(7^h + 13^h + 21^h)$$

   a. Depth 5 cm:
      - monthly mean for three observation times: 7^h, 13^h and 21^h and (Dies) monthly mean;
      - maximum (Max) and minimum (Min) selected from three observation times (7^h, 13^h and 21^h)
   b. Depths: 10 cm, 20 cm and 50 cm:
      - monthly mean (Dies);
      - maximum (Max) and minimum (Min) selected from three observations times

Table VI - Hourly sunshine duration values (monthly)

1. Sunshine duration in hourly intervals
2. Monthly total of sunshine duration $(\sum)$, in hours

Table VII - The calendar of the cirulation and weather types

The circulation or weather type is a period of at least two days duration, classified to the same type. Particular days,much differing by the weather or circulation characteristics from the foregoing or subsequent type, are designed by x.

The classification of circulation types is based on three factors: the index of zonal circulation for Europe (Ws), the index of meridional circulation for Europe (Wp) and the index of pressure for Poland (Cp).

The index Ws is positive for circulation with western component, and negative for circulation with eastern component. The index Wp is positive for southern component, and negative for northern component. These indices are computed from daily synoptic charts.All above named factors are classified according to a three - class system of equal probability what results in the 27 circulation types.

The following symbols are used to designate the particular classes:

Meridional index (Wp)
- N - class below the standard (negative)
- O - " near the standard
- S - " above the standard (positive)

Zonal index (Ws)
- E - class below the standard (negative)
- O - " near the standard
- W - " above the standard (positive)

Pressure index (Cp)
- C - class below the standard
- O - " near the standard
- A - " above the standard

The symbol of the circulation type is formed by combining the class symbols for all the three factors (Wp, Ws, Cp). If the values of one of the factor Wp or Ws are listed to the class O, then in the symbol of the circulation type this O isn't written; but if the values of both these factors belong to the class O, then only one zero is written. The class of the index Cp is denoted as a sign down to the right side.

Examples:

The type designed by: class O for Wp, class E for Ws, class A for Cp, will have the symbols E_A;

The type designed by: class N for Wp, class W for Ws, class O for Cp, will have the symbol NW_O;

The type designed by: class O for Wp, class O for Ws, class C for Cp, will have the symbol O_C

The weather types for Central Poland are classified after two elements: temperature and precipitation. The application of the three-class classification of equal probability for each of these elements yields 9 weather types. The symbols used to designate particular classes are the same for both elements:

- 1 - class below the standard
- 2 - " near the standard
- 3 - " above the standard

As a consequence, the symbol of the weather type is a two-figure number, of wich the first figure relates to the temperature class, the second to the precipitation class.

Example:

The weather type designed by: class 1 for the temperature, class 2 for the precipitation,will have the symbol 12

Additionally, for more detailed elaborations, a division of each class into three subclasses of equal probability is introduced. The symbols used to designate particular subclasses are listed below:

class	subclasses		
1	1_0	1	1_2
2	2_1	2	2_3
3	3_2	3	3_4

In the calendar of the weather types, the weather type after the three-class classification is represented by big figures. The

symbol written with small figures, in bracket, placed below main symbol, refers to the classification with the division into the subclasses. The lack of this symbol means, that it is identical with the main symbol.

To illustrate each case, the maps of the mean distribution of the atmospheric pressure at the sea level are given.

A detailed description of the principles of the above applied classification system is given in the paper by J.Lityński "Numerical classification of circulation and weather types".

The symbols used in the yearbook correspond to the following meanings:

Nr	- number, the stations and posts were marked the yearbook tables (arranged with the decreasing latitude)
φ	- northern latitude
λ	- eastern longitude
H_s	- height (elevation) of meteorological plot above mean sea level
H_b	- barometer height above mean sea level For meteorological stations H_s and H_b the aforelisted elements were determined by means of levelling and for posts H_s they were calculated from the topographic map
h_a	- anemometer height above the ground surface
h_w	- Wilde's anemometer height above the ground surface
CSE	- mid-european time
T	- air temperature in °C
T_d	- dew point temperature in °C
T_g	- minimum temperature of air at the ground surface
e	- water vapour pressure in mb
U	- relative humidity in %
P	- atmospheric pressure reduced to 0°C and to normal gravitation in mb
P_o	- atmospheric pressure reduced to 0°C and to normal gravitation for mean sea level in mb
m	- in connection with the letter symbol of the element denotes the monthly value
N	- sky cover extent by all types of the observed clouds in octas
N_h	- sky cover extent by the clouds of the following types: Sc, St, Cu and Cb, and in case of their lack by clouds of the types: As, Ac and Ns in octas
h	- height of the lowest clouds base in scale 0-9
dd	- wind direction in scale 01-36
v	- wind speed in m/sec
v_{max}	- maximum of wind speed in m/sec
V	- visibility in vertical in scale 0-9
ww	- weather condition at the observation moment in scale 00-99
W	- weather condition for the period of the past six hours in scale 0-9
R_d	- daily precipitation total in mm
s_h	- snow cover depth in cm
s_g	- water equivalent in snow in mm/cm
S	- sunshine duration in hours
Dies	- daily mean
Max	- maximum value selected from eight observation times
Min	- minimum value selected from eight observation times
Max.abs.	- absolute maximum of air temperature in °C
Min.abs.	- absolute minimum of air temperature in °C
$\overline{Max}$	- monthly mean from the daily maxima
$\overline{Min}$	- monthly mean from the daily minima
●	- rain (drizzle was considered as a rain, too)
*	- snow (snow with rain, snow groats and grainy snow were reckoned as snow, too)
▲	- ice needle precipitation (hail and ice grains)
≡	- fog (visibility < 1 km)
=	- mist (visibility ≥ 1 km)
⌴	- hoarfrost
⌒	- dew
∿	- glazed frost
⇸	- drifting snow
⇸	- browing snow
∞	- haze
V	- soft rime
⚡	- thunderstorm
⊠	- snow cover
◔	- clear days
◕	- cloudy days

Note:

Point(·)put instead of the numerical value denotes the gap in data, dash (-) lack of phenomenon, the questionable values were marked with question mark (?), estimated values were given in parantheses. Date furnished with asterisk means that the value concerned occurred many times.

SPIS ALFABETYCZNY STACJI I POSTERUNKÓW

СПИСОК СТАНЦИЙ И ПОСТОВ В АЛФАВИТНОМ ПОРЯДКЕ

ALPHABETIC LIST OF STATIONS AND POSTS

Nr	Stacja - posterunek	Strona						φ N	λ E Gr	H_s	H_b	h_a	h_w	Dorzecze
		Tabl. I	Tabl. II	Tabl. III	Tabl. IV	Tabl. V	Tabl. VI							
216	Aleksandrowice	-	47	50	-	-	64	49°18'	19°00'	398	403,4	20,0	20,0	Wisła
30	Augustów	-	-	-	56	-	-	53 50	22 58	130	-	-	-	Biebrza
250	Baligród	-	-	-	59	-	-	49 20	22 17	450	-	-	-	San
16	Bartoszyce	-	-	-	56	-	64	54 15	20 48	60	-	-	-	Łyna
245	Barwinek	-	-	-	59	-	-	49 26	21 41	420	-	-	-	Wisłoka
102	Biała Podlaska	-	-	-	57	-	-	52 01	23 08	145	-	-	-	Bug
73	Białowieża	-	-	-	56	62	64	52 42	23 51	164	-	-	-	Narew
58	Białystok	9	38	50	-	62	64	53 07	23 11	139	140,8	13,3	13,3	Narew
41	Biebrza	-	-	-	56	62	64	53 39	22 36	117	-	-	-	Biebrza
222	Biecz	-	-	-	59	-	-	49 44	21 15	260	-	-	-	Wisłoka
70	Bielsk Podlaski	-	-	-	56	-	-	52 47	23 11	145	-	-	-	Narew
201	Bieruń Stary	-	-	-	58	-	-	50 05	19 05	236	-	-	-	Wisła
227	Bircza	-	-	-	59	-	-	49 41	22 29	300	-	-	-	San
210	Bochnia-Chodenice	-	-	-	59	-	-	49 59	20 24	200	-	-	-	Raba
146	Bogatynia	-	-	-	58	-	-	50 54	14 59	282	-	-	-	Nysa Łużycka
128	Bolesławiec	-	-	-	57	-	-	51 16	15 35	208	-	-	-	Bóbr
189	Borusowa	-	-	-	58	-	-	50 17	20 47	170	-	-	-	Wisła
96	Brwinów	-	-	-	57	62	64	52 08	20 43	96	-	-	-	Bzura
241	Brzegi Dolne	-	-	-	59	-	-	49 27	22 38	420	-	-	-	Strwiąż
246	Bukowina	-	-	-	59	-	-	49 21	20 07	880	-	-	-	Dunajec
60	Bydgoszcz	-	38	50	-	-	-	53 06	17 58	70	72,1	11,0	-	Brda
56	Bydgoszcz, IMiUZ	-	-	-	56	62	64	53 08	18 01	46	-	-	-	Brda
136	Chełm	-	-	-	57	-	-	51 07	23 30	208	-	-	-	Bug
64	Chodzież	-	-	-	56	-	-	52 59	16 54	100	-	-	-	Noteć
38	Chojnice	7	37	50	-	-	64	53 42	17 33	172	177,2	13,0	12,5	Brda
220	Cieszyn-Bobrek	-	-	-	59	-	64	49 45	18 39	300	-	-	-	Olza
11	Czarna Dąbrówka	-	-	-	56	-	-	54 21	17 34	120	-	-	-	Łupawa
240	Czarny Dunajec	-	-	-	59	-	-	49 27	19 51	676	-	-	-	Dunajec

U w a g a : Wartości współrzędnych oraz wysokości podano według stanu 1 stycznia 1966 roku.

Nr	Stacja - posterunek	Strona						φ N	λ E Gr	H_s	H_b	h_a	h_w	Dorzecze
		Tabl. I	Tabl. II	Tabl. III	Tabl. IV	Tabl. V	Tabl. VI							
153	Częstochowa	-	44	50	-	62	-	50°49'	19°06'	261	262,6	23,0	-	Warta
9	Darłowo	-	-	-	56	-	-	54 27	16 23	7	-	-	-	Wieprza
204	Dębica	-	-	-	58	-	-	50 03	21 24	205	-	-	-	Wisłoka
156	Dobrogoszcz	-	-	-	58	-	-	50 46	17 01	175	-	-	-	Oława
178	Duszniki-Zdrój	-	-	-	58	-	-	50 24	16 24	540	-	-	-	Nysa Kłodzka
217	Dynów	-	-	-	59	-	-	49 48	22 14	276	-	-	-	San
25	Dziwnów	-	-	-	56	-	64	54 01	14 44	7	-	-	-	Przymorze
19	Elbląg	-	35	50	-	-	-	54 10	19 26	38	42,9	20,0	-	Elbląg
197	Garlica Murowana	-	-	-	58	62	-	50 09	19 56	270	-	-	-	Prądnik
10	Gdańsk-Wrzeszcz	3	34	50	-	-	-	54 23	18 36	13	12,4	15,5	18,4	Wisła
7	Gdynia	-	-	-	56	-	64	54 31	18 34	2	-	-	-	Przymorze
186	Gliwice	-	-	-	58	-	-	50 18	18 38	230	-	-	-	Kłodnica
69	Głodowo	-	-	-	56	-	-	52 50	19 15	100	-	-	-	Wisła
114	Głogów	-	-	-	57	-	-	51 39	16 06	112	-	-	-	Odra
194	Głubczyce	-	-	-	58	-	-	50 12	17 50	280	-	-	-	Odra
15	Gołdap	-	-	-	56	-	-	54 19	22 19	155	-	-	-	Węgorapa
71	Gorzów Wlkp.	12	39	50	-	62	64	52 44	15 15	65	56,2	13,0	12,0	Warta
121	Grabownica	-	-	-	57	-	-	51 28	17 27	119	-	-	-	Barycz
162	Grodków	-	-	-	58	-	-	50 41	17 23	170	-	-	-	Nysa Kłodzka
46	Grudziądz	-	-	-	56	-	-	53 30	18 46	40	-	-	-	Wisła
252	Gubałówka	-	-	-	59	-	-	49 18	19 56	1000	-	-	-	Dunajec
103	Gubin	-	-	-	57	-	-	51 57	14 46	76	-	-	-	Nysa Łużycka
255	Hala Gąsienicowa	-	-	-	59	-	-	49 15	20 00	1520	-	-	-	Dunajec
4	Hel	-	34	50	-	-	64	54 36	18 49	1	2,6	25,0	24,0	Przymorze
195	Horyniec	-	-	-	58	-	-	50 11	23 21	240	-	-	-	San
233	Istebna-Stecówka	-	-	-	59	-	-	49 35	18 57	750	-	-	-	Wisła
235	Iwonicz-Zdrój	-	-	-	59	-	64	49 34	21 48	402	-	-	-	Wisłok
206	Jakubowice	-	-	-	58	-	-	50 01	17 51	319	-	-	-	Odra
160	Janów Lubelski	-	-	-	58	-	-	50 43	22 25	230	-	-	-	San
223	Jasło	-	-	-	59	-	-	49 44	21 28	240	-	-	-	Wisłoka
211	Jastrzębie-Zdrój	-	-	-	59	-	-	49 57	18 34	282	-	-	-	Olza
148	Jelenia Góra	22	43	50	-	62	64	50 54	15 48	342	343,9	16,0	16,0	Bóbr
111	Kalisz	18	41	50	-	62	64	51 44	18 05	140	143,1	-	15,0	Prosna
234	Kamienica	-	-	-	59	-	-	49 35	20 21	460	-	-	-	Dunajec
45	Kamień Krajeński	-	-	-	56	62	-	53 32	17 32	124	-	-	-	Brda
155	Karpacz	-	-	-	58	-	-	50 46	15 45	700	-	-	-	Bóbr
13	Kartuzy	-	-	-	56	-	-	54 20	18 12	220	-	-	-	Radunia
256	Kasprowy Wierch	31	48	50	-	-	64	49 14	19 59	1991	1988,8	15,4	15,4	Dunajec
192	Katowice	27	45	50	-	-	64	50 14	19 02	284	283,8	20,0	17,0	Przemsza
23	Kętrzyn	-	36	50	-	62	-	54 05	21 22	108	97,2	10,5	11,6	Łyna
151	Kielce	23	43	50	-	62	-	50 51	20 37	268	270,0	21,1	20,8	Nida
54	Kisielnica	-	-	-	56	-	-	53 15	22 07	140	-	-	-	Narew
176	Kłodzko	-	45	50	-	62	-	50 26	16 39	316	317,3	15,6	16,1	Nysa Kłodzka

Nr	Stacja - posterunek	Strona						φ N	λ E Gr	H_s	H_b	h_a	h_w	Dorzecze
		Tabl. I	Tabl. II	Tabl. III	Tabl. IV	Tabl. V	Tabl. VI							
67	Kobylec	-	-	-	56	-	-	52°51'	17°12'	90	-	-	-	Wełna
193	Kolbuszowa	-	-	-	58	-	-	50 14	21 47	208	-	-	-	Wisła
93	Koło	-	40	50	-	62	-	52 12	18 38	95	101,7	14,4	13,3	Warta
18	Kołobrzeg	4	35	50	-	-	64	54 11	15 35	3	5,4	18,8	18,0	Parsęta
249	Komańcza	-	-	-	59	-	-	49 20	22 04	470	-	-	-	San
133	Końskie	-	-	-	57	-	-	51 11	20 24	245	-	-	-	Pilica
172	Korfantów	-	-	-	58	-	-	50 29	17 36	200	-	-	-	Nysa Kłodzka
17	Koszalin	-	35	50	-	62	64	54 12	16 10	33	33,9	15,0	13,5	Przymorze
20	Kościerzyna	-	-	-	56	-	-	54 08	17 58	180	-	-	-	Wierzyca
202	Kraków-Balice	29	46	50	-	-	64	50 05	19 48	237	237,5	20,0	20,0	Prądnik
203	Kraków, Obs. Astr.	-	-	-	58	-	-	50 04	19 58	206	-	-	-	Wisła
142	Krasnystaw	-	-	-	57	-	-	50 59	23 10	190	-	-	-	Wieprz
145	Kraśnik	-	-	-	58	-	-	50 55	22 12	250	-	-	-	Wisła
226	Krosno	-	-	-	59	-	-	49 41	21 45	282	-	-	-	Wisłok
243	Krynica	-	-	-	59	-	64	49 26	20 58	613	-	-	-	Poprad
80	Krzemień	-	-	-	57	-	-	52 33	22 30	112	-	-	-	Bug
66	Krzyż	-	-	-	56	62	-	52 53	16 01	31	-	-	-	Noteć
140	Laskowice Oławskie	-	-	-	57	62	64	51 03	17 21	134	-	-	-	Widawa
183	Lądek-Zdrój	-	-	-	58	-	64	50 21	16 53	460	-	-	-	Nysa Kłodzka
85	Legionowo	-	-	-	57	-	-	52 24	20 58	93	-	-	-	Wisła
130	Legnica	-	42	50	-	62	-	51 13	16 10	122	126,3	15,7	15,7	Kaczawa
239	Lesko	-	-	-	-	62	64	49 28	22 20	386	375,2	17,6	17,6	San
105	Leszno-Strzyżewice	17	41	50	-	62	64	51 50	16 32	90	92,4	11,3	14,2	Barycz
191	Leżajsk	-	-	-	58	-	-	50 15	22 26	190	-	-	-	San
6	Lębork	-	34	50	-	62	64	54 33	17 45	18	21,8	13,5	12,2	Łeba
53	Lidzbark	-	-	-	56	-	-	53 16	19 50	150	-	-	-	Drwęca
21	Lidzbark Warmiński	-	-	-	56	-	-	54 08	20 36	90	-	-	-	Łyna
224	Limanowa	-	-	-	59	-	-	49 42	20 25	440	-	-	-	Dunajec
51	Lipki	-	-	-	56	-	-	53 21	14 58	30	-	-	-	Odra
129	Lublin	20	42	50	-	-	-	51 14	22 34	171	176,7	16,0	10,0	Wieprz
213	Łapanów	-	-	-	59	-	-	49 52	20 18	240	-	-	-	Raba
2	Łeba	-			-	-	-	54 46	17 34	2	3,6	-	21,5	Łeba
98	Łowicz	-	-	-	57	-	-	52 07	19 56	95	-	-	-	Bzura
112	Łódź-Lublinek	19	42	50	-	-	64	51 44	19 24	187	187,7	10,0	11,0	Ner
254	Łysa Polana	-	-	-	59	-	-	49 16	20 07	988	-	-	-	Dunajec
221	Maków Podhalański	-	-	-	59	-	-	49 44	19 40	350	-	-	-	Skawa
26	Miastko	-	-	-	56	-	-	54 00	16 58	145	-	-	-	Wieprza
181	Miechów	-	-	-	58	-	-	50 22	20 02	292	-	-	-	Wisła
187	Mielec	-	45	50	-	-	-	50 18	21 27	168	174,1	14,5	23,4	Wisłoka
31	Mikołajki	-	36	50	-	-	64	53 47	21 35	127	131,1	15,5	12,0	Pisa
57	Mława	-	38	50	-	62	-	53 07	20 22	141	145,8	13,3	13,0	Wkra
247	Muszyna	-	-	-	59	-	-	49 21	20 53	445	-	-	-	Poprad
215	Myślenice	-	-	-	59	-	-	49 49	19 56	295	-	-	-	Raba
138	Namysłów	-	-	-	57	-	-	51 05	17 44	155	-	-	-	Widawa
50	Nidzica	-	-	-	56	-	-	53 22	20 25	170	-	-	-	Wkra
171	Nisko	-	-	-	58	-	-	50 31	22 09	164	-	-	-	San

Nr	Stacja - posterunek	Strona						φ N	λ E Gr	H_s	H_b	h_a	h_w	Dorzecze
		Tabl. I	Tabl. II	Tabl. III	Tabl. IV	Tabl. V	Tabl. VI							
122	Nowa Wieś	-	-	-	57	-	-	51°27'	22°45'	179	-	-	-	Wieprz
116	Nowe Miasto	-	-	-	57	-	-	51 37	20 35	155	-	-	-	Pilica
231	Nowy Sącz	-	47	50	-	-	64	49 37	20 42	292	295,4	17,6	16,5	Dunajec
238	Nowy Targ	-	-	-	59	-	-	49 29	20 02	600	-	-	-	Dunajec
24	Olecko	-	-	-	56	-	-	54 03	22 30	183	-	-	-	Biebrza
149	Olesno	-	-	-	58	-	-	50 53	18 25	238	-	-	-	Stobrawa
188	Olkusz	-	-	-	58	-	-	50 17	19 34	375	-	-	-	Przemsza
34	Olsztyn-Dajtki	6	37	50	-	62	-	53 46	20 25	133	135,4	12,0	12,0	Łyna
144	Oława	-	-	-	58	-	-	50 57	17 19	137	-	-	-	Odra
164	Opole	26	43	50	-	62		50 40	17 58	176	177,9	15,0	13,5	Odra
134	Opole Lubelskie	-	-	-	57	-	-	51 09	21 59	149	-	-	-	Wisła
61	Ostrołęka	10	38	50	-	62		53 05	21 34	95	96,3	13,0	13,0	Narew
165	Ostroszowice	-	-	-	58	-	-	50 39	16 38	377	-	-	-	Nysa Kłodzka
88	Ostrowy	-	-	-	57	-	-	52 18	19 10	120	-	-	-	Bzura
39	Ostróda	-	-	-	56	-	-	53 42	19 58	106	-	-	-	Drwęca
123	Ostrzeszow	-	-	-	57	-	-	51 26	17 56	198	-	-	-	Prosna
174	Otmuchów	-	-	-	58	-	-	50 28	17 10	212	-	-	-	Nysa Kłodzka
207	Ożańsk	-	-	-	59	-	-	50 01	22 35	250	-	-	-	San
87	Paproć	-	-	-	57	62	-	52 19	16 08	75	-	-	-	Obra
81	Płock-Radziwie	-	39	50	-	62	-	52 32	19 40	63	63,8	13,8	14,0	Wisła
33	Połczyn-Zdrój	-	-	-	56	-	-	53 46	16 06	100	-	-	-	Parsęta
75	Poświętne	-	-	-	57	62	64	52 38	20 23	101	-	-	-	Wkra
170	Poturzyn	-	-	-	58	-	-	50 34	23 56	240	-	-	-	Bug
84	Poznań - Ławica	13	39	50	-	-	64	52 25	16 50	86	92,1	16,5	13,5	Warta
35	Prabuty	-	-	-	56	62	64	53 44	19 13	98	-	-	-	Wisła
184	Prudnik	-	-	-	58	-	-	50 19	17 34	265	-	-	-	Odra
63	Przasnysz	-	-	-	56	-	-	53 01	20 53	120	-	-	-	Narew
77	Przebędowo	-	-	-	57	62	-	52 35	17 01	82	-	-	-	Warta
139	Przedbórz	-	-	-	57	62	64	51 05	19 53	235	-	-	-	Pilica
59	Przelewice	-	-	-	56	-	-	53 06	15 05	72	-	-	-	Odra
218	Przemyśl	-	47	50	-	62	-	49 48	22 46	237	238,9	18,2	20,6	San
208	Pszczyna	-	-	-	59	62	-	50 00	18 55	270	-	-	-	Wisła
232	Ptaszkowa	-	-	-	59	-	-	49 36	20 53	522	-	-	-	Dunajec
3	Puck	-	-	-	56	-	-	54 43	18 25	1	-	-	-	Przymorze
125	Puławy	-	-	-	57	62	64	51 25	21 58	142	-	-	-	Wisła
72	Pułtusk	-	-	-	56	-	-	52 42	21 06	80	-	-	-	Narew
230	Rabka	-	-	-	59	-	64	49 37	19 58	511	-	-	-	Raba
200	Racibórz	-	46	50	-	-	64	50 05	18 13	190	192,6	-	12,5	Odra
124	Radom	-	-	-	57	62	-	51 25	21 07	178	-	-	-	Wisła
27	Radostowo	-	-	-	56	62	-	53 59	18 45	40	-	-	-	Wisła
108	Radzyń Podlaski	-	-	-	57	-	-	51 48	22 38	151	-	-	-	Wieprz
32	Rasko	-	36	50	-	62	64	53 46	15 25	51	56,2	11,4	11,0	Rega
1	Rozewie	-	-	-	56	-	-	54 50	18 20	54	-	-	-	Przymorze
219	Rożnów	-	-	-	59	-	-	49 46	20 41	300	-	-	-	Dunajec
42	Różanystok	-	-	-	56	-	-	53 38	23 24	160	-	-	-	Biebrza
198	Rybnik	-	-	-	58	-	-	50 06	18 33	250	-	-	-	Odra
199	Rzeszów-Jasionka	28	46	50	-	62	64	50 06	22 03	200	201,7	21,0	15,9	Wisłok

Nr	Stacja - posterunek	Strona						φ N	λ E Gr	H_s	H_b	h_a	h_w	Dorzecze
		Tabl. I	Tabl. II	Tabl. III	Tabl. IV	Tabl. V	Tabl. VI							
163	Sandomierz	-	44	50	-	-	-	50°41'	21°45'	202	200,3	20,7	20,1	Wisła
94	Siedlce	-	40	50	-	62	-	52 11	22 16	146	149,1	12,8	13,0	Liwiec
185	Sielec	-	-	-	58	-	-	50 19	20 25	202	-	-	-	Wisła
132	Siemianice	-	-	-	57	-	-	51 11	18 09	182	-	-	-	Prosna
83	Siemiatycze	-	-	-	57	-	-	52 26	22 51	150	-	-	-	Bug
117	Sieradz	-	-	-	57	-	-	51 36	18 44	137	-	-	-	Warta
91	Sinołęka	-	-	-	57	-	64	52 13	21 55	160	-	-	-	Liwiec
167	Skroniów	-	-	-	58	-	-	50 38	20 16	256	-	-	-	Nida
86	Słubice	-	40	50	-	62	-	52 21	14 36	21	24,1	17,0	17,0	Odra
150	Słupia Nowa	-	-	-	58	-	-	50 52	21 05	307	-	-	-	Kamienna
8	Słupsk	-	-	-	56	-	-	54 28	17 02	16	-	-	-	Słupia
113	Smolice	-	-	-	59	62	-	51 42	17 11	109	-	-	-	Barycz
253	Smolnik	-	-	-	59	-	-	49 17	22 07	510	-	-	-	San
236	Stańcowa	-	-	-	59	-	-	49 33	19 32	850	-	-	-	Czarna Orawa
168	Staszów	-	-	-	58	-	-	50 34	21 10	193	-	-	-	Wisła
106	Strzelna	-	-	-	57	-	-	51 49	19 54	194	-	-	-	Bzura
141	Sucheniów	-	-	-	57	-	-	51 02	20 50	278	-	-	-	Kamienna
126	Sulejów	-			-	-	-	51 21	19 52	188	189,2	-	14,0	Pilica
82	Sulęcin	-	-	-	57	-	-	52 26	15 07	80	-	-	-	Warta
22	Suwałki	5	35	50	-	62	64	54 06	22 57	165	169,6	13,0	13,0	Niemen
76	Szamotuły	-	-	-	57	-	-	52 37	16 34	70	-	-	-	Warta
242	Szczawnica	-	-	-	59	-	-	49 26	20 29	500	-	-	-	Dunajec
154	Szczawno-Zdrój	-	-	-	58	-	64	50 48	16 16	415	-	-	-	Bystrzyca
48	Szczecin-Dąbie	8	37	50	-	62	64	53 24	14 37	1	6,9	24,0	21,5	Odra
36	Szczecinek	-	37	50	-	62	64	53 43	16 41	138	142,6	18,0	12,0	Gwda
166	Szczekociny	-	-	-	58	-	-	50 38	19 48	260	-	-	-	Pilica
127	Szczerców	-	-	-	57	-	-	51 20	19 07	160	-	-	-	Warta
44	Szczuczyn	-	-	-	56	-	-	53 34	22 17	130	-	-	-	Biebrza
43	Szczytno	-	-	-	56	-	-	53 34	21 02	144	-	-	-	Narew
68	Szepietowo	-	-	-	56	-	-	52 51	22 33	150	-	-	-	Bug
152	Szklarska Poręba	-	-	-	58	-	-	50 50	15 32	640	-	-	-	Bóbr
118	Szprotawa	-	-	-	57	-	-	51 34	15 32	122	-	-	-	Bóbr
37	Śliwice	-	-	-	56	-	-	53 43	18 11	115	-	-	-	Czarna Woda
158	Śnieżka	24	44	50	-	-	64	50 44	15 44	1603	1610,6			Bóbr
12	Świbno	-	-	-	56	-	64	54 20	18 56	3	-	-	-	Wisła
99	Świder	-	-	-	57	-	-	52 07	21 15	94	-	-	-	Świder
92	Świebodzin	-	-	-	57	-	-	52 15	15 32	78	-	-	-	Odra
147	Świeradów-Zdrój	-	-	-	58	-	-	50 54	15 20	543	-	-	-	Bóbr
177	Świerklaniec	-	-	-	58	62	-	50 26	18 57	284	-	-	-	Przemsza
28	Świnoujście	-	36	50	-	62	64	53 55	14 14	6	5,4	11,0	11,2	Przymorze
169	Tarnobrzeg	-	-	-	58	-	-	50 34	21 40	175	-	-	-	Wisła
182	Tarnogród	-	-	-	58	-	-	50 22	22 45	217	-	-	-	San
205	Tarnów	-	46	50	-	-	64	50 02	20 59	209	209,1	13,6	13,6	Dunajec
101	Terespol	15	41	50	-	-	64	52 05	23 37	133	135,0	14,4	12,5	Bug
14	Tolkmicko	-	-	-	56	-	-	54 19	19 32	1	-	-	-	Zalew Wiślany
175	Tomaszów Lubelski	-	-	-	58	-	-	50 27	23 24	270	-	-	-	Bug
100	Topola-Błonie	-	-	-	57	-	-	52 05	19 11	109	-	-	-	Ner
62	Toruń	11	39	50	-	-	64	53 03	18 35	69	70,2	13,0	12,0	Wisła

Nr	Stacja - posterunek	Strona						φ N	λ E Gr	H_s	H_b	h_a	h_w	Dorzecze
		Tabl. I	Tabl. II	Tabl. III	Tabl. IV	Tabl. V	Tabl. VI							
65	Trzciańsko-Zdrój	-	-	-	56	-	-	52°58'	14°37'	55	-	-	-	Odra
40	Trzebież	-	-	-	56	-	-	53 40	14 36	1	-	-	-	Zalew Szczeciński
196	Trzebinia	-	-	-	58	-	-	50 10	19 28	320	-	-	-	Wisła
79	Trzemeszno	-	-	-	57	-	-	52 34	17 49	105	-	-	-	Noteć
5	Ustka	2	34	50	-	62	64	54 35	16 52	6	8,1	17,0	-	Słupia
257	Ustrzyki Górne	-	-	-	59	-	-	49 07	22 40	650	-	-	-	San
212	Wadowice	-	-	-	59	62	-	49 53	19 31	260	-	-	-	Skawa
52	Wałcz	-			-	62	-	53 17	16 28	111	117,6	-	23,0	Gwda
109	Warka	-	-	-	57	-	-	51 47	21 12	120	-	-	-	Pilica
89	Warszawa-Bielany	-	-	-	57	62	64	52 17	20 58	98	-	-	-	Wisła
90	Warszawa, Obs. Astr.	-	-	-	57	-	-	52 13	21 02	110	-	-	-	Wisła
95	Warszawa-Okęcie	14	40	50	-	-	-	52 09	20 59	106	106,9	10,4	9,9	Wisła
157	Werbkowice	-	-	-	58	-	64	50 45	23 46	204	-	-	-	Bug
97	Wielichowo	-	-	-	57	-	-	52 07	16 21	65	-	-	-	Obra
209	Wieliczka	-	-	-	59	-	-	50 00	20 03	225	-	-	-	Wisła
131	Wieluń	-	42	50	-	62	64	51 13	18 35	195	198,4	9,0	11,0	Warta
74	Wieniec-Zdrój	-	-	-	56	-	-	52 40	19 00	82	-	-	-	Wisła
47	Wierzchowo	-	-	-	56	-	-	53 27	16 06	140	-	-	-	Drawa
120	Wińsko	-	-	-	57	-	-	51 28	16 37	180	-	-	-	Barycz
29	Wirty	-	-	-	56	-	-	53 54	18 23	121	-	-	-	Wierzyca
228	Wisła	-	-	-	59	-	-	49 39	18 52	430	-	-	-	Wisła
110	Wisznice	-	-	-	57	-	-	51 47	23 13	152	-	-	-	Bug
248	Witów	-	-	-	59	-	-	49 20	19 50	835	-	-	-	Dunajec
119	Włodawa	-			-	62	64	51 33	23 33	175	175,8	13,0	13,0	Bug
143	Wojcieszów Górny	-	-	-	58	-	-	50 57	15 55	358	-	-	-	Kaczawa
179	Wolbrom	-	-	-	98	-	-	50 23	19 45	373	-	-	-	Przemsza
137	Wrocław-Strachowice	21	43	50	-	-	-	51 06	16 53	120	123,8	14,3	12,6	Ślęza
55	Wyrzysk	-	-	-	56	-	-	53 09	17 16	90	-	-	-	Noteć
244	Wysowa	-	-	-	59	-	-	49 26	21 11	525	-	-	-	Wisłoka
78	Wyszków	-	-	-	57	-	-	52 35	21 27	96	-	-	-	Bug
251	Zakopane	30	47	50	-	62	64	49 18	19 57	844	838,2	-	17,7	Dunajec
190	Zakrzów	-	-	-	58	-	-	50 16	18 09	217	-	-	-	Odra
161	Zamość	25	44	50	-	62	-	50 42	23 15	212	213,2	13,1	14,5	Wieprz
173	Zawiercie	-	-	-	58	-	-	50 30	19 25	322	-	-	-	Warta
49	Zawodzie	-	-	-	56	-	-	53 23	21 24	122	-	-	-	Narew
229	Zawoja	-	-	-	59	-	-	49 37	19 31	670	-	-	-	Skawa
180	Ząbkowice	-	-	-	58	-	-	50 22	19 17	314	-	-	-	Przemsza
159	Zdanów	-	-	-	58	62	64	50 43	21 33	236	-	-	-	Wisła
135	Zgorzelec	-	43	50	-	62	64	51 08	15 02	203	202,2	15,0	9,0	Nysa Łużycka
104	Zielona Góra	16	41	50	-	62	-	51 56	15 30	180	173,8	12,8	12,7	Odra
237	Zwardoń	-	-	-	59	-	-	49 30	18 59	690	-	-	-	Soła
214	Żarnowa	-	-	-	59	-	-	49 52	21 50	256	-	-	-	Wisłok
115	Żary	-	-	-	57	-	-	51 37	15 07	170	-	-	-	Bóbr
107	Żelechów	-	-	-	57	-	-	51 49	21 54	175	-	-	-	Wisła
225	Żywiec-Sporysz	-	-	-	59	-	-	49 41	19 13	360	-	-	-	Soła

MAPA STACJI I POSTERUNKÓW — КАРТА СТАНЦИЙ И ПОСТОВ — MAP OF STATIONS AND POSTS

TABLICA I

SPOSTRZEŻENIA CODZIENNE STACJI METEOROLOGICZNYCH
WARTOŚCI TERMINOWE

ЕЖЕДНЕВНЫЕ НАБЛЮДЕНИЯ МЕТЕОРОЛОГИЧЕСКИХ СТАНЦИЙ
СРОЧНЫЕ ВЕЛИЧИНЫ

EVERYDAY OBSERVATIONS OF METEOROLOGICAL STATIONS
VALUES FROM OBSERVATIONS TIMES

Godz. 01

DNI	TEMPERATURA POWIETRZA T	TEMPERATURA PUNKTU ROSY T_d	PREŻNOŚĆ PARY WODNEJ e	WILGOTNOŚĆ WZGLĘDNA U	CIŚNIENIE ATMOSFERYCZNE P_o	ZACHMURZENIE N	N_h	h	WIATR dd	v	WIDZIALNOŚĆ V	POGODA ww	W	OPAD R
1	- 2.0	- 3.9	4.6	87	1025.6	0	0	9	17	02	97	02	0	-
2	- 0.7	- 1.1	5.6	97	1021.1	7	7	4	00	00	95	10	7	0.0
3	- 0.6	- 1.5	5.5	93	1024.5	7	7	9	18	01	96	10	1	-
4	2.5	0.6	6.4	88	1015.4	7	2	5	14	05	96	10	1	-
5	9.9	3.3	7.7	63	997.9	2	0	9	16	06	97	03	0	-
6	7.3	5.0	8.7	86	1010.1	0	0	9	00	00	96	10	0	-
7	6.5	5.6	9.1	94	1020.7	0	0	9	15	03	97	02	0	-
8	7.6	7.2	10.1	97	1024.4	8	8	3	18	01	95	10	2	-
9	7.3	6.4	9.6	94	1018.1	8	8	3	18	04	95	10	2	-
10	7.9	6.6	9.7	91	1006.2	8	8	9	19	03	96	10	1	-
11	6.7	3.1	7.6	78	1017.2	0	0	9	25	05	96	10	1	-
12	5.6	1.0	6.6	72	1025.9	0	0	9	27	02	97	01	8	2.4
13	- 1.1	- 1.1	5.6	100	1028.9	2	0	9	19	01	95	10	0	-
14	- 1.3	- 1.5	5.5	99	1024.8	8	8	4	18	01	96	10	2	-
15	- 0.7	- 2.9	4.9	85	1016.0	4	4	4	15	01	97	02	1	-
16	1.6	0.8	6.5	94	1003.2	2	2	3	20	03	95	10	6	1.0
17	4.4	2.7	7.4	89	999.8	8	0	9	16	04	96	10	1	-
18	0.4	- 0.2	6.0	96	1013.7	0	0	9	18	02	95	10	1	-
19	4.1	0.4	6.3	77	1020.4	8	8	4	08	06	96	10	2	-
20	2.1	1.3	6.7	95	1012.5	8	8	3	08	04	96	51	7	1.9
21	2.2	0.0	6.1	86	1016.3	8	8	3	18	04	96	10	2	-
22	1.1	0.6	6.4	96	1021.1	8	8	7	04	02	95	61	7	0.7
23	0.1	- 1.1	5.7	92	1024.2	5	5	5	15	02	96	10	1	-
24	- 0.1	- 0.1	6.1	100	1022.8	8	8	3	24	01	95	10	2	-
25	5.4	2.7	7.4	83	1017.4	8	8	4	36	08	96	10	7	0.0
26	2.9	2.1	7.1	95	1018.2	7	7	4	25	08	97	25	2	0.6
27	2.3	1.5	6.8	95	1018.6	8	8	3	20	03	95	20	6	0.5
28	3.8	2.8	7.5	93	1015.8	8	8	4	18	06	96	10	2	-
29	6.1	4.5	8.4	89	1002.8	8	8	4	18	05	96	10	6	0.3
30	3.1	1.6	6.8	90	1003.5	2	2	5	24	04	96	25	6	1.2

Godz. 07

DNI	TEMPERATURA POWIETRZA T	TEMPERATURA PUNKTU ROSY T_d	PREŻNOŚĆ PARY WODNEJ e	WILGOTNOŚĆ WZGLĘDNA U	CIŚNIENIE ATMOSFERYCZNE P_o	ZACHMURZENIE N	N_h	h	WIATR dd	v	WIDZIALNOŚĆ V	POGODA ww	W	OPAD R
1	- 4.8	- 5.1	4.2	98	1023.1	8	8	4	16	02	96	10	1	-
2	- 0.4	- 1.0	5.7	96	1022.1	8	8	4	00	00	95	10	2	-
3	0.1	- 0.7	5.8	94	1024.0	8	8	8	00	00	96	10	2	-
4	4.4	1.9	7.0	84	1008.8	8	2	4	15	04	96	60	2	0.0
5	9.9	3.0	7.6	62	997.0	6	3	9	14	08	97	01	1	-
6	6.1	3.2	7.7	82	1014.2	1	0	9	18	03	96	10	0	-
7	6.5	6.5	9.7	100	1021.7	8	8	3	18	03	93	46	1	-
8	7.2	7.0	10.0	99	1022.2	8	8	3	18	02	95	10	2	-
9	7.7	6.2	9.5	90	1015.1	8	8	3	18	04	95	10	2	-
10	7.9	6.2	9.4	89	1005.8	8	8	4	22	04	96	10	2	-
11	3.0	2.2	7.2	95	1019.3	6	6	5	20	06	96	10	1	-
12	4.8	0.1	6.1	71	1027.9	1	1	5	32	03	97	03	0	-
13	- 1.3	- 1.5	5.5	99	1027.5	9	9	.	18	03	92	45	4	-
14	- 1.7	- 2.5	5.1	94	1023.3	7	7	4	21	02	96	10	2	-
15	- 1.8	- 2.6	5.0	94	1013.3	2	0	9	18	01	97	03	0	-
16	2.0	- 0.5	5.9	84	996.7	3	2	9	14	04	96	10	1	-
17	1.3	- 0.4	5.9	89	1003.8	1	1	9	14	04	96	10	1	-
18	2.5	- 0.2	6.0	82	1016.0	7	7	4	04	03	96	10	1	-
19	3.5	1.4	6.8	86	1021.0	8	8	4	09	07	96	61	2	0.0
20	2.1	1.8	7.0	98	1008.6	8	6	3	22	02	95	61	5	0.4
21	1.7	- 1.1	5.6	81	1017.7	8	8	4	16	04	96	10	2	-
22	2.5	2.2	7.2	98	1020.9	8	8	3	00	00	95	21	6	1.0
23	1.9	0.8	6.5	93	1023.7	8	8	4	17	02	95	10	1	-
24	0.5	0.2	6.2	98	1021.9	8	8	3	11	01	95	28	4	-
25	5.0	1.7	6.9	79	1016.8	8	8	4	36	08	96	10	2	-
26	2.1	1.6	6.8	96	1017.6	8	8	3	22	05	95	20	2	0.0
27	3.7	3.5	7.8	98	1019.7	8	6	3	20	03	95	21	5	1.0
28	4.4	3.4	7.8	93	1011.1	8	8	4	20	06	96	21	6	0.3
29	5.0	2.0	7.1	81	999.4	8	8	4	18	05	96	21	2	0.1
30	- 0.5	- 0.8	5.8	98	1002.5	6	6	5	16	03	96	10	1	-

Godz. 13

1	- 1.5	- 4.9	4.3	78	1021.0	8	8	4	14	03	96	10	2	-
2	2.7	- 1.2	5.6	75	1022.8	7	7	9	00	00	96	10	2	-
3	3.3	- 0.2	6.0	78	1022.6	6	6	5	16	03	96	10	7	0.0
4	7.0	4.2	8.3	82	1003.5	8	8	9	17	06	96	10	6	0.0
5	11.6	6.1	9.4	69	997.9	8	1	4	15	07	97	21	2	0.4
6	13.9	5.0	8.7	55	1016.7	6	0	9	16	02	97	03	1	-
7	9.9	8.9	11.4	93	1023.5	8	8	3	18	02	94	28	4	-
8	9.3	7.6	10.4	89	1022.2	6	6	4	18	04	96	10	2	-
9	9.4	7.1	10.1	85	1013.2	7	7	9	18	05	96	10	2	-
10	8.1	5.7	9.2	85	1008.9	8	8	3	22	04	95	10	2	-
11	4.4	3.4	7.8	93	1021.4	7	7	4	26	05	96	25	8	4.8
12	5.9	0.8	6.5	70	1029.1	7	7	4	04	03	97	25	1	0.0
13	0.2	- 0.1	6.1	98	1026.9	8	8	3	19	03	94	28	4	-
14	2.2	- 4.2	4.5	63	1021.6	2	0	9	18	03	97	01	1	-
15	- 0.7	- 1.6	5.4	94	1010.3	6	0	9	19	02	96	10	1	-
16	2.9	1.9	7.0	93	994.5	8	6	4	15	04	96	61	1	0.2
17	4.4	1.3	6.7	80	1008.2	0	0	9	14	03	96	10	1	-
18	4.9	0.8	6.5	75	1016.5	8	8	7	06	07	96	60	2	0.0
19	3.9	1.9	7.0	87	1019.6	8	8	4	06	08	96	10	6	0.0
20	2.2	1.2	6.6	93	1010.0	8	8	3	22	04	95	21	6	0.5
21	4.4	- 1.3	5.5	66	1019.3	5	2	9	16	03	97	02	2	-
22	3.0	2.0	7.0	93	1021.8	6	5	4	18	02	96	10	6	0.0
23	3.7	0.6	6.4	80	1023.8	6	0	9	16	03	96	10	1	-
24	2.6	1.6	6.8	93	1021.2	8	8	5	00	00	96	10	2	-
25	3.5	0.6	6.4	81	1018.1	8	8	4	33	08	97	02	2	-
26	3.1	1.8	7.0	91	1017.5	8	8	4	21	04	96	10	2	-
27	5.3	4.4	8.3	94	1020.8	8	8	4	22	03	95	10	6	4.1
28	6.1	3.5	7.8	83	1007.7	8	8	5	19	09	97	03	2	-
29	4.6	- 0.2	6.0	71	998.9	8	8	9	16	05	97	01	6	0.0
30	1.9	- 1.5	5.5	78	997.6	5	1	5	14	04	97	03	1	-

Godz. 19

1	- 1.6	- 2.4	5.1	94	1020.4	8	8	4	00	00	95	10	7	0.5
2	- 0.3	- 1.5	5.5	92	1024.2	3	3	9	16	01	96	10	1	-
3	0.8	- 0.3	6.0	92	1020.2	2	2	5	13	01	96	10	1	-
4	10.1	5.5	9.0	73	1000.3	3	3	9	18	07	97	01	1	-
5	8.8	5.7	9.2	81	1005.3	2	2	9	20	03	97	02	6	0.1
6	8.1	5.4	9.0	83	1019.2	1	0	9	14	01	97	01	1	-
7	8.5	7.7	10.5	94	1024.0	8	8	3	18	01	95	10	2	-
8	9.3	8.1	10.8	92	1019.3	8	8	4	18	03	96	10	2	-
9	8.0	6.7	9.8	92	1010.6	8	8	9	18	03	96	10	2	-
10	7.5	4.0	8.2	79	1013.9	8	8	3	32	06	94	21	6	0.4
11	2.5	1.5	6.8	93	1023.7	2	2	5	19	04	97	03	8	12.2
12	1.5	0.7	6.4	94	1029.2	2	2	5	16	01	97	01	1	-
13	0.4	- 0.4	5.9	94	1026.1	8	8	4	22	03	96	10	2	-
14	- 0.4	- 2.5	5.1	86	1018.9	2	0	9	18	02	97	01	1	-
15	0.3	0.3	6.2	100	1006.9	8	8	3	18	04	93	66	5	0.2
16	3.8	3.1	7.6	95	996.4	8	8	4	19	03	96	21	6	0.4
17	1.1	0.3	6.2	94	1011.8	8	8	4	14	03	95	10	1	-
18	2.6	- 0.1	6.1	82	1018.6	8	8	4	04	08	96	10	6	0.0
19	3.9	2.7	7.4	92	1015.5	8	8	3	06	08	96	61	6	0.4
20	2.5	0.4	6.3	86	1013.4	8	8	3	18	05	96	10	2	-
21	0.8	- 0.9	5.7	88	1020.5	5	0	9	12	02	96	10	2	-
22	1.1	- 0.9	5.7	87	1023.7	8	8	4	22	03	96	10	2	-
23	- 0.1	- 1.0	5.7	94	1023.2	8	8	3	16	04	95	10	2	-
24	5.3	3.6	7.9	89	1018.8	8	8	5	04	02	96	10	2	-
25	3.9	- 2.3	5.2	64	1018.4	7	7	4	33	06	97	02	2	-
26	2.7	1.1	6.6	89	1017.4	8	8	3	20	05	95	61	2	0.1
27	4.5	3.0	7.6	90	1019.5	7	7	5	19	05	96	10	2	-
28	5.8	4.6	8.5	92	1005.2	8	6	3	18	06	96	61	6	0.6
29	3.7	2.7	7.4	93	1000.9	8	6	4	27	07	96	61	6	0.5
30	1.6	- 4.6	4.3	63	987.3	8	8	5	17	07	97	02	2	-

Godz. 01

DNI	TEMPERATURA POWIETRZA T	TEMPERATURA PUNKTU ROSY T_d	PRĘŻNOŚĆ PARY WODNEJ e	WILGOTNOŚĆ WZGLĘDNA U	CIŚNIENIE ATMOSFERYCZNE P_o	ZACHMURZENIE N	N_h	h	WIATR dd	v	WIDZIALNOŚĆ V	POGODA ww	W	OPAD R
1	- 2.8	- 4.8	4.3	86	1027.0	0	0	9	18	01	96	10	0	-
2	- 0.2	- 1.1	5.6	94	1021.8	8	8	3	00	00	95	10	2	-
3	1.3	- 0.7	5.8	87	1025.0	8	8	4	00	00	96	10	2	-
4	2.1	0.8	6.5	91	1018.2	8	8	3	14	04	96	10	2	-
5	6.0	3.4	7.8	83	1002.3	5	0	9	18	08	96	10	1	-
6	7.0	5.0	8.7	87	1013.1	0	0	9	18	01	97	02	0	-
7	6.4	6.4	9.6	100	1023.3	9	9	.	00	00	91	45	4	-
8	7.5	7.3	10.2	99	1025.4	8	8	2	18	02	95	10	2	-
9	6.4	6.2	9.5	98	1020.5	8	8	1	16	05	94	10	4	-
10	6.8	6.1	9.4	96	1007.9	8	8	2	18	03	95	10	2	-
11	5.4	3.5	7.8	87	1017.5	3	3	4	27	03	97	02	1	-
12	1.7	0.6	6.4	92	1025.8	0	0	9	32	02	97	02	0	-
13	1.6	1.3	6.7	98	1029.1	8	8	3	18	01	96	10	8	0.6
14	- 2.6	- 3.6	4.7	93	1026.0	0	0	9	00	00	95	10	0	-
15	0.3	- 2.1	5.3	84	1017.1	8	8	4	00	00	96	10	2	-
16	2.2	0.9	6.5	91	1003.5	8	8	4	25	04	96	10	2	-
17	3.3	2.6	7.3	95	1001.7	7	7	2	18	01	96	10	6	0.4
18	0.6	- 1.4	5.5	86	1015.2	8	8	3	00	00	96	10	1	-
19	2.9	0.8	6.5	86	1020.6	8	8	4	07	07	96	10	2	-
20	2.2	1.4	6.8	95	1012.3	8	8	3	09	05	96	51	6	3.4
21	2.2	0.0	6.1	86	1018.2	8	8	5	18	03	97	02	2	-
22	2.7	1.7	6.9	93	1020.7	8	4	4	12	02	96	21	6	0.6
23	0.8	0.0	6.1	94	1025.6	8	8	4	20	01	96	10	2	-
24	1.5	0.7	6.4	94	1022.8	8	8	2	16	01	95	10	2	-
25	5.2	4.7	8.6	97	1014.9	8	6	3	02	07	96	61	6	8.0
26	1.9	0.0	6.1	87	1017.4	7	7	5	32	05	97	02	2	-
27	2.5	0.6	6.4	88	1019.8	8	8	4	20	02	96	10	2	-
28	3.2	1.7	6.9	90	1018.5	8	8	4	18	04	96	10	2	-
29	4.4	2.9	7.5	90	1005.9	8	8	3	18	04	96	10	2	-
30	1.6	1.3	6.7	98	1003.5	8	8	4	00	00	96	10	7	0.1

Godz. 07

DNI	TEMPERATURA POWIETRZA T	TEMPERATURA PUNKTU ROSY T_d	PRĘŻNOŚĆ PARY WODNEJ e	WILGOTNOŚĆ WZGLĘDNA U	CIŚNIENIE ATMOSFERYCZNE P_o	ZACHMURZENIE N	N_h	h	WIATR dd	v	WIDZIALNOŚĆ V	POGODA ww	W	OPAD R
1	- 3.7	- 6.2	3.8	83	1024.5	8	8	4	18	01	96	10	1	-
2	- 0.2	- 0.8	5.8	96	1022.2	8	8	2	00	00	94	71	2	1.0
3	0.7	- 1.0	5.7	88	1025.0	8	8	4	18	01	95	10	2	-
4	3.3	2.0	7.1	91	1012.8	8	4	3	16	06	96	10	2	-
5	7.3	4.6	8.5	83	1001.4	7	5	6	18	08	96	10	1	-
6	5.4	2.7	7.4	83	1016.8	0	0	9	18	03	97	02	0	-
7	8.1	7.9	10.6	99	1024.0	8	8	1	18	02	93	51	4	0.0
8	6.7	6.5	9.7	99	1024.7	8	8	1	18	04	94	10	2	-
9	6.5	6.3	9.5	99	1017.7	8	8	1	18	03	94	51	5	0.0
10	7.6	5.6	9.1	87	1006.9	3	3	3	20	04	96	10	1	-
11	4.9	1.9	7.0	81	1019.7	2	2	4	27	06	97	02	0	-
12	1.3	- 0.1	6.1	91	1027.4	1	1	4	29	04	97	03	0	-
13	- 0.4	- 1.3	5.6	94	1028.2	8	8	3	25	03	96	10	2	-
14	- 4.7	- 5.6	4.0	93	1025.0	0	0	9	00	00	94	10	0	-
15	0.6	- 1.7	5.4	84	1013.9	8	8	4	27	01	96	10	2	-
16	2.0	1.2	6.7	94	999.7	8	8	4	18	04	95	10	2	-
17	1.1	0.3	6.2	94	1006.2	8	8	2	16	02	95	10	2	-
18	4.2	0.3	6.2	75	1015.8	8	8	4	09	08	97	02	2	-
19	2.5	1.5	6.8	93	1021.7	8	8	4	09	09	96	10	2	-
20	0.4	0.1	6.2	98	1008.5	8	7	3	00	00	95	71	6	6.0
21	0.9	- 0.8	5.8	88	1019.8	2	2	5	00	00	95	10	1	-
22	1.9	1.1	6.6	94	1021.0	8	8	4	00	00	96	10	2	-
23	0.9	0.4	6.3	96	1025.7	8	8	2	18	02	94	10	2	-
24	0.8	0.5	6.3	98	1021.4	8	8	2	32	01	94	10	4	-
25	4.4	3.9	8.1	97	1013.3	8	6	3	02	07	96	61	6	10.0
26	2.0	0.9	6.5	93	1017.4	8	8	3	27	07	97	02	2	-
27	2.6	1.6	6.8	93	1020.7	8	8	3	20	01	96	10	2	-
28	3.0	1.7	6.9	91	1014.1	8	8	3	20	06	96	10	2	-
29	1.6	0.0	6.1	89	1003.1	8	3	3	16	06	96	10	2	-
30	0.2	- 0.4	5.9	96	1003.2	1	1	5	25	05	96	10	1	-

Godz. 13

DNI	TEMPERATURA POWIETRZA T	TEMPERATURA PUNKTU ROSY T_d	PRĘŻNOŚĆ PARY WODNEJ e	WILGOTNOŚĆ WZGLĘDNA U	CIŚNIENIE ATMOSFERYCZNE P_o	ZACHMURZENIE N	N_h	h	WIATR dd	v	WIDZIALNOŚĆ V	POGODA ww	W	OPAD R
1	- 1.5	- 3.2	4.8	88	1022.1	8	6	3	16	01	95	71	2	0.5
2	1.2	- 1.4	5.5	83	1023.1	8	4	2	00	00	95	10	7	0.6
3	2.2	- 0.6	5.9	82	1024.4	7	7	4	16	04	96	10	2	-
4	5.8	3.9	8.1	88	1007.4	8	4	5	16	06	96	10	6	0.7
5	9.7	6.0	9.4	78	1002.3	8	3	6	18	08	96	10	6	0.2
6	11.9	5.2	8.9	64	1019.1	6	0	9	18	03	97	03	1	-
7	9.1	8.1	10.8	93	1025.5	8	8	3	18	03	95	10	5	0.0
8	7.6	7.2	10.1	97	1024.2	8	8	1	18	05	94	10	4	-
9	8.6	7.3	10.2	92	1015.0	8	8	3	18	03	96	10	5	0.1
10	11.8	7.3	10.2	74	1010.0	0	0	9	20	04	96	10	0	-
11	6.2	1.5	6.8	72	1022.0	5	5	5	25	07	98	03	1	-
12	5.0	3.1	7.6	87	1029.1	7	7	4	36	02	97	25	1	1.1
13	2.9	- 0.1	6.1	81	1027.5	5	0	9	20	02	96	10	2	-
14	1.3	- 1.9	5.3	79	1022.9	6	0	9	18	02	96	10	1	-
15	2.0	- 2.7	5.0	71	1010.4	8	8	5	29	04	96	10	2	-
16	2.5	0.4	6.3	86	997.2	8	8	3	18	07	95	10	2	-
17	1.8	0.7	6.4	93	1010.4	8	8	2	18	05	95	10	2	-
18	2.7	1.1	6.6	89	1017.4	8	7	3	07	07	96	61	2	1.2
19	2.8	0.7	6.4	86	1020.1	8	8	3	07	08	97	02	2	-
20	2.3	0.7	6.4	89	1011.6	8	8	4	22	03	96	10	7	1.4
21	2.8	- 0.2	6.0	81	1020.8	2	2	9	18	01	94	10	1	-
22	2.0	0.1	6.2	87	1023.0	8	5	3	22	04	96	10	2	-
23	1.5	0.1	6.2	91	1025.4	7	7	3	20	03	95	10	4	-
24	3.8	2.3	7.2	90	1020.6	8	8	3	02	05	95	10	2	-
25	4.5	3.5	7.9	93	1013.6	8	7	3	36	12	95	63	6	8.2
26	3.3	1.0	6.5	85	1018.2	7	7	4	25	08	96	10	2	-
27	4.7	3.0	7.6	89	1022.0	7	5	3	22	04	96	10	2	-
28	3.5	1.7	6.9	88	1010.9	8	8	3	20	07	95	10	2	-
29	3.5	- 1.2	5.6	71	1001.7	8	6	5	18	07	96	10	2	-
30	1.0	- 1.3	5.6	85	1000.6	2	2	4	18	06	96	10	0	-

Godz. 19

DNI	TEMPERATURA POWIETRZA T	TEMPERATURA PUNKTU ROSY T_d	PRĘŻNOŚĆ PARY WODNEJ e	WILGOTNOŚĆ WZGLĘDNA U	CIŚNIENIE ATMOSFERYCZNE P_o	ZACHMURZENIE N	N_h	h	WIATR dd	v	WIDZIALNOŚĆ V	POGODA ww	W	OPAD R
1	- 0.5	- 2.0	5.3	90	1021.3	8	8	3	14	01	96	10	7	0.2
2	1.0	- 0.1	6.1	92	1024.4	8	8	4	00	00	95	10	2	-
3	1.2	- 0.2	6.0	90	1022.7	8	8	3	16	05	96	10	2	-
4	8.0	4.9	8.6	80	1004.4	7	7	5	16	07	96	10	2	-
5	10.3	7.2	10.1	81	1006.3	0	0	9	18	05	97	01	1	-
6	7.9	5.9	9.3	87	1021.7	0	0	9	18	01	96	10	1	-
7	8.6	8.0	10.7	96	1025.6	8	8	2	18	02	95	10	2	-
8	6.0	5.8	9.2	98	1022.4	8	8	1	18	05	93	46	2	-
9	8.1	7.0	10.0	93	1012.7	8	8	3	18	03	95	10	2	-
10	9.7	7.2	10.1	84	1012.7	8	8	4	27	06	96	21	1	0.0
11	3.3	0.7	6.4	83	1024.0	0	0	9	22	01	97	01	1	-
12	1.9	0.3	6.2	89	1029.4	7	7	4	36	01	97	80	1	0.0
13	- 1.5	- 1.7	5.4	99	1026.9	0	0	9	00	00	95	10	1	-
14	0.0	- 1.5	5.5	90	1020.4	8	8	1	18	01	95	10	2	-
15	1.0	- 1.9	5.3	81	1007.8	8	8	5	25	02	96	10	2	-
16	2.4	1.9	7.0	96	997.9	8	7	3	18	03	95	61	6	1.7
17	- 0.6	- 1.2	5.6	96	1013.0	0	0	9	00	00	94	10	1	-
18	3.2	0.8	6.5	84	1019.5	8	8	4	07	07	96	10	6	0.1
19	2.6	1.3	6.7	91	1015.9	8	8	3	07	08	96	61	6	4.7
20	2.1	- 0.1	6.1	85	1015.9	7	7	5	18	02	97	02	2	-
21	2.1	0.5	6.3	89	1021.1	8	3	4	16	03	96	10	1	-
22	2.1	0.5	6.3	89	1024.8	8	8	4	18	02	96	10	2	-
23	0.5	0.0	6.1	96	1024.4	8	8	4	00	00	94	10	2	-
24	5.0	3.8	8.0	92	1018.0	8	7	4	04	07	96	61	2	0.0
25	3.1	1.6	6.8	90	1015.8	8	8	5	32	09	96	10	6	2.6
26	2.9	1.0	6.6	88	1019.1	8	8	4	20	02	96	10	2	-
27	3.5	3.0	7.6	97	1021.3	8	8	3	20	03	96	10	1	-
28	4.5	3.0	7.6	90	1007.9	8	8	4	18	07	96	10	6	0.0
29	1.2	- 0.8	5.8	87	1002.6	7	5	5	18	06	96	10	2	-
30	0.2	- 1.5	5.5	88	993.5	7	7	9	16	08	95	10	1	-

Godz. 01

DNI	TEMPERATURA POWIETRZA T	TEMPERATURA PUNKTU ROSY T_d	PRĘŻNOŚĆ PARY WODNEJ e	WILGOTNOŚĆ WZGLĘDNA U	CIŚNIENIE ATMOSFERYCZNE P_o	ZACHMURZENIE N	N_h	h	WIATR dd	v	WIDZIALNOŚĆ V	POGODA ww	W	OPAD R
1	- 3.9	- 5.4	4.1	89	1025.2	0	0	9	14	02	97	02	0	-
2	- 1.2	- 2.8	5.0	89	1021.1	8	6	4	11	01	96	10	7	0.0
3	- 0.7	- 1.4	5.5	95	1025.0	6	6	9	18	01	96	10	1	-
4	2.6	1.0	6.6	89	1013.5	8	8	4	09	04	96	10	1	-
5	10.7	6.7	9.8	76	994.9	7	7	9	13	06	96	10	1	-
6	5.7	4.3	9.3	91	1009.4	0	0	9	15	03	96	10	0	-
7	5.3	3.6	7.9	89	1020.1	4	0	9	12	03	96	10	0	-
8	7.1	7.1	10.1	100	1023.8	9	9	.	14	02	92	45	4	-
9	8.8	8.0	10.7	95	1017.4	8	8	3	15	04	95	10	2	-
10	7.3	6.6	9.8	96	1005.3	6	6	9	15	02	96	10	2	-
11	3.9	3.2	7.7	95	1019.0	6	6	4	22	04	96	10	1	-
12	2.7	1.4	6.8	91	1026.8	1	1	4	30	02	96	10	8	0.1
13	- 0.5	- 0.5	5.9	100	1029.1	9	9	.	20	02	92	45	4	-
14	- 2.1	- 3.0	4.9	94	1025.1	8	8	3	20	04	96	10	2	-
15	- 2.0	- 3.5	4.7	89	1015.6	0	0	9	15	02	96	10	1	-
16	2.1	1.3	6.7	95	1001.9	7	7	4	19	04	96	10	2	-
17	3.5	2.8	7.4	95	998.4	7	7	3	17	02	95	10	1	-
18	0.3	- 0.5	5.9	94	1013.2	4	0	9	05	03	96	10	1	-
19	4.2	1.1	6.6	80	1018.9	6	6	4	04	09	97	01	6	0.3
20	1.6	0.8	6.5	94	1011.5	8	8	4	06	02	97	03	7	5.7
21	2.1	0.2	6.2	87	1015.5	8	4	4	17	02	96	10	2	-
22	1.1	- 0.3	6.0	90	1020.1	8	6	4	09	02	96	77	2	0.0
23	1.1	0.0	6.1	92	1023.7	8	8	9	13	01	95	10	1	-
24	- 1.3	- 1.8	5.4	97	1022.1	9	9	.	15	02	92	45	4	-
25	5.3	2.6	7.4	83	1018.7	7	2	4	36	07	96	10	2	-
26	1.1	0.3	6.2	94	1019.5	8	8	4	22	04	95	10	2	-
27	3.1	2.8	7.5	98	1018.5	8	8	3	19	03	94	10	6	1.3
28	4.0	3.0	7.4	93	1015.0	8	6	4	18	04	96	61	2	0.3
29	6.0	4.9	8.6	92	1002.0	8	8	4	16	02	96	10	6	0.2
30	0.3	- 1.1	5.6	90	1004.1	5	2	4	22	03	96	10	6	0.2

Godz. 07

DNI	TEMPERATURA POWIETRZA T	TEMPERATURA PUNKTU ROSY T_d	PRĘŻNOŚĆ PARY WODNEJ e	WILGOTNOŚĆ WZGLĘDNA U	CIŚNIENIE ATMOSFERYCZNE P_o	ZACHMURZENIE N	N_h	h	WIATR dd	v	WIDZIALNOŚĆ V	POGODA ww	W	OPAD R
1	- 5.3	- 6.7	3.7	90	1022.3	8	8	3	14	04	94	46	1	-
2	- 1.1	- 2.1	5.2	93	1022.0	8	2	4	14	01	96	10	2	-
3	- 0.3	- 1.2	5.6	94	1023.6	7	4	5	12	02	96	10	2	-
4	5.1	2.9	7.5	86	1006.5	8	4	4	11	05	96	60	2	0.0
5	10.1	6.0	9.4	76	994.9	7	7	9	14	05	97	02	2	-
6	5.7	3.5	7.9	86	1013.1	4	1	9	13	04	96	10	0	-
7	3.4	2.9	7.5	97	1021.3	2	0	9	11	04	96	10	0	-
8	6.8	6.8	9.9	100	1022.1	8	8	3	15	02	93	42	4	-
9	8.3	7.5	10.3	94	1015.0	8	8	3	17	03	96	10	2	-
10	6.7	5.6	9.1	93	1006.5	8	8	4	20	04	95	10	2	-
11	1.9	1.1	6.6	94	1020.7	6	6	4	21	04	96	10	1	-
12	- 1.2	- 1.8	5.4	96	1028.6	5	5	4	18	01	96	10	1	-
13	- 2.2	- 2.8	5.0	96	1028.0	9	9	.	22	01	92	45	4	-
14	- 2.6	- 3.9	4.6	91	1023.4	8	8	3	18	04	96	10	2	-
15	- 1.4	- 2.5	5.1	92	1013.0	8	8	3	19	02	95	10	1	-
16	3.0	1.5	6.8	90	994.4	8	6	3	15	05	96	10	2	-
17	3.5	1.4	6.8	86	1002.2	7	5	4	16	02	96	10	2	-
18	2.6	- 0.7	5.8	79	1015.0	8	6	9	06	06	97	01	1	-
19	3.8	1.8	6.9	87	1019.5	8	8	4	05	08	97	03	2	-
20	1.5	1.0	6.5	96	1009.1	8	8	4	19	01	96	21	2	0.2
21	0.9	- 1.1	5.6	87	1016.5	7	2	4	17	03	96	10	2	-
22	0.7	- 0.1	6.0	94	1020.9	8	3	4	09	01	96	10	7	0.0
23	1.3	0.8	6.5	96	1023.2	8	8	9	14	02	95	10	2	-
24	- 1.6	- 1.8	5.3	98	1021.6	9	9	.	10	01	92	45	4	-
25	4.0	- 0.3	6.0	74	1018.8	7	5	4	34	08	97	03	2	-
26	1.9	1.6	6.9	98	1018.3	8	8	3	22	03	95	51	5	0.0
27	4.3	3.8	8.0	97	1020.1	8	6	3	22	03	94	10	6	0.3
28	4.7	3.5	7.8	92	1010.8	8	8	4	17	04	96	10	6	0.2
29	4.7	3.0	7.6	89	997.7	8	4	4	15	06	96	21	2	0.1
30	0.5	- 0.9	5.7	90	1002.0	7	3	4	18	03	96	10	1	-

Godz. 13

DNI	TEMPERATURA POWIETRZA T	TEMPERATURA PUNKTU ROSY T_d	PRĘŻNOŚĆ PARY WODNEJ e	WILGOTNOŚĆ WZGLĘDNA U	CIŚNIENIE ATMOSFERYCZNE P_o	ZACHMURZENIE N	N_h	h	WIATR dd	v	WIDZIALNOŚĆ V	POGODA ww	W	OPAD R
1	- 2.3	- 5.5	4.0	78	1020.6	8	8	4	12	02	97	02	4	-
2	2.1	- 1.6	5.4	77	1022.8	6	4	4	14	01	97	03	2	-
3	3.0	- 0.2	6.0	79	1021.8	6	4	5	12	02	96	10	2	-
4	8.7	5.4	9.0	80	1001.5	8	3	4	14	07	96	10	6	0.1
5	7.5	6.8	9.9	96	996.7	8	6	4	14	02	95	61	6	0.2
6	10.4	6.4	9.6	76	1015.8	7	0	9	12	02	97	03	1	-
7	9.0	8.0	10.7	93	1023.5	4	2	3	14	02	95	10	4	-
8	8.9	7.6	10.5	92	1021.0	7	7	3	14	03	96	10	4	-
9	10.6	7.3	10.2	80	1011.7	7	7	9	14	03	96	10	2	-
10	8.0	6.3	9.5	89	1009.1	8	6	3	24	06	94	61	2	0.0
11	5.5	2.6	7.3	81	1022.6	7	7	4	25	05	97	02	2	-
12	0.9	0.9	6.5	100	1030.3	9	9	.	23	02	92	45	4	-
13	- 0.9	- 1.3	5.5	97	1026.8	9	9	.	19	02	92	45	4	-
14	0.7	- 2.1	5.2	82	1021.3	4	2	4	18	04	97	01	1	-
15	- 0.2	- 0.5	5.9	98	1010.7	9	9	.	18	02	92	47	2	-
16	3.4	2.4	7.3	93	993.2	8	6	4	16	03	96	21	6	1.8
17	6.1	2.7	7.4	79	1006.7	0	0	9	09	03	97	02	1	-
18	3.3	1.5	6.8	88	1015.7	8	5	3	06	06	96	60	6	1.4
19	4.5	1.7	6.9	82	1018.0	8	8	4	06	08	97	02	2	-
20	2.4	0.8	6.5	89	1010.2	8	6	4	20	05	96	10	6	0.0
21	4.5	- 0.6	5.9	70	1017.6	0	0	9	13	03	97	01	1	-
22	2.0	0.7	6.4	91	1022.1	8	8	3	13	03	95	10	2	-
23	5.9	1.7	6.9	74	1022.6	6	2	9	14	02	96	05	2	-
24	0.1	- 0.7	5.8	94	1021.4	8	8	3	03	01	93	44	4	-
25	4.1	0.7	6.4	79	1019.5	7	7	4	30	05	97	03	2	-
26	3.1	1.6	6.8	90	1017.6	8	8	3	22	04	95	10	5	0.0
27	5.3	3.6	7.9	89	1020.7	8	8	4	18	03	96	10	2	-
28	6.6	4.3	8.3	85	1007.2	8	5	4	18	06	96	10	6	0.0
29	4.7	2.2	7.2	84	997.8	8	4	4	18	04	96	60	2	0.3
30	2.3	- 2.3	5.2	71	996.0	6	2	4	17	08	97	01	2	-

Godz. 19

DNI	TEMPERATURA POWIETRZA T	TEMPERATURA PUNKTU ROSY T_d	PRĘŻNOŚĆ PARY WODNEJ e	WILGOTNOŚĆ WZGLĘDNA U	CIŚNIENIE ATMOSFERYCZNE P_o	ZACHMURZENIE N	N_h	h	WIATR dd	v	WIDZIALNOŚĆ V	POGODA ww	W	OPAD R
1	- 2.0	- 3.2	4.8	92	1020.3	8	6	4	10	01	97	20	7	0.3
2	- 1.8	- 2.7	5.0	93	1024.1	6	3	9	00	00	96	10	1	-
3	1.1	- 0.9	5.7	87	1018.7	3	3	4	08	02	96	10	1	-
4	9.8	6.4	9.6	79	998.2	8	8	9	12	06	96	10	2	-
5	5.1	3.4	7.8	89	1004.4	0	0	9	18	03	96	10	6	1.7
6	7.9	5.5	9.0	85	1018.5	0	0	9	12	02	96	10	1	-
7	7.2	7.0	10.0	99	1023.7	9	9	.	16	02	93	47	1	-
8	8.7	8.1	10.8	96	1018.8	8	8	3	14	03	96	10	2	-
9	7.5	6.4	9.6	93	1009.5	8	5	3	12	02	96	10	2	-
10	7.4	5.6	9.1	88	1015.3	6	3	4	30	06	97	01	6	1.1
11	3.1	1.8	7.0	91	1024.6	6	6	4	21	02	96	80	2	0.0
12	1.5	1.5	6.8	100	1029.9	9	9		22	03	92	47	4	-
13	- 1.5	- 2.0	5.3	96	1026.4	8	8	3	17	03	96	10	4	-
14	- 0.8	- 2.4	5.1	89	1018.4	6	6	4	15	02	96	10	1	-
15	2.4	1.9	7.0	96	1007.5	8	8	3	22	04	94	10	6	3.6
16	3.5	2.8	7.4	95	996.1	4	0	9	18	03	96	10	5	0.3
17	1.3	- 0.1	6.1	91	1010.8	8	8	3	14	03	96	10	1	-
18	3.9	1.9	7.0	87	1017.1	8	6	3	04	08	95	61	6	1.7
19	3.8	2.8	7.5	93	1014.5	8	6	4	05	08	96	61	6	3.5
20	2.7	0.9	6.5	88	1013.0	8	8	9	17	03	96	10	2	-
21	1.1	- 1.8	5.4	81	1019.2	6	5	9	10	01	96	10	1	-
22	0.2	- 0.9	5.7	92	1023.1	2	0	9	12	01	95	10	1	-
23	- 0.5	- 1.4	5.5	94	1022.5	8	8	3	14	03	95	10	2	-
24	4.8	2.1	7.1	82	1020.3	7	7	4	03	04	96	10	4	-
25	3.9	1.9	7.0	87	1019.7	7	7	4	30	04	97	03	1	-
26	2.5	2.2	7.2	98	1017.2	8	6	3	19	04	93	61	6	1.2
27	3.5	2.0	7.0	90	1019.1	8	8	4	18	05	96	10	2	-
28	6.1	5.4	9.0	95	1004.7	8	5	4	19	05	96	61	6	1.7
29	3.1	1.3	6.7	88	1002.6	8	8	4	29	04	97	03	6	1.4
30	0.3	- 0.5	5.9	94	985.2	8	6	3	17	09	94	73	2	0.4

Godz. 01

DNI	TEMPERATURA POWIETRZA T	TEMPERATURA PUNKTU ROSY T_d	PRĘŻNOŚĆ PARY WODNEJ e	WILGOTNOŚĆ WZGLĘDNA U	CIŚNIENIE ATMOSFERYCZNE P_o	ZACHMURZENIE N	N_h	h	WIATR dd	v	WIDZIALNOŚĆ V	POGODA ww	W	OPAD R
1	- 7.3	- 8.6	3.2	90	1031.4	0	0	9	14	03	97	02	0	-
2	- 1.8	- 4.9	4.2	79	1023.9	8	8	5	10	03	97	02	7	0.0
3	- 2.6	- 6.3	3.8	77	1025.6	8	8	6	02	01	97	02	2	-
4	- 2.3	- 4.2	4.5	87	1025.2	0	0	9	12	04	97	02	0	-
5	3.4	2.1	7.1	91	1012.4	8	8	3	12	12	96	10	2	-
6	5.2	3.3	7.7	87	1020.3	8	8	3	11	03	96	10	2	-
7	5.4	5.4	9.0	100	1027.3	9	9	.	13	05	91	47	4	-
8	3.3	3.1	7.6	98	1029.1	9	9	.	14	02	92	45	5	0.0
9	0.4	0.4	6.3	100	1026.4	9	9	.	14	03	92	45	4	-
10	- 0.2	- 1.7	5.4	90	1015.6	0	0	9	12	04	96	10	0	-
11	5.4	4.5	8.4	94	1016.2	8	8	3	19	02	96	61	1	4.1
12	- 1.3	- 3.2	4.8	87	1026.4	0	0	9	18	01	97	02	1	-
13	0.4	- 0.7	5.8	92	1028.9	8	8	4	02	03	97	02	4	-
14	0.0	- 0.9	5.7	94	1027.0	8	8	4	06	01	97	02	2	-
15	- 1.6	- 2.7	5.0	92	1017.1	8	8	4	05	03	96	71	7	0.9
16	- 1.0	- 2.6	5.0	89	1007.7	8	8	2	20	05	96	10	7	0.4
17	0.0	- 0.9	5.7	94	1007.3	8	8	4	14	07	95	71	7	0.4
18	0.5	- 1.2	5.6	88	1017.0	8	8	4	07	04	96	10	2	-
19	0.4	- 0.7	5.8	92	1021.9	8	8	3	04	05	95	22	7	0.4
20	1.2	0.4	6.3	94	1010.6	8	7	3	04	05	96	61	6	7.2
21	1.8	- 0.7	5.8	83	1020.7	8	8	4	21	02	97	02	2	-
22	0.2	- 0.7	5.8	94	1021.7	8	7	2	07	04	95	73	6	4.0
23	- 0.4	- 0.7	5.8	98	1028.2	9	9	.	13	02	91	47	2	-
24	2.0	1.2	6.7	94	1025.8	8	8	3	10	03	95	61	4	0.3
25	3.3	2.3	7.2	93	1013.1	8	6	2	09	06	96	61	6	2.9
26	0.2	- 0.9	5.7	92	1009.8	8	6	3	26	07	96	71	7	4.6
27	0.5	- 0.6	5.8	92	1022.5	8	8	3	20	05	96	10	2	-
28	0.0	- 0.9	5.7	94	1023.8	8	8	2	17	04	95	10	2	-
29	1.0	- 2.2	5.2	79	1013.3	8	8	4	15	08	96	10	2	-
30	- 3.2	- 6.0	3.9	81	1007.7	2	0	9	15	04	97	01	1	-

Godz. 07

DNI	TEMPERATURA POWIETRZA T	TEMPERATURA PUNKTU ROSY T_d	PRĘŻNOŚĆ PARY WODNEJ e	WILGOTNOŚĆ WZGLĘDNA U	CIŚNIENIE ATMOSFERYCZNE P_o	ZACHMURZENIE N	N_h	h	WIATR dd	v	WIDZIALNOŚĆ V	POGODA ww	W	OPAD R
1	- 3.8	- 6.3	3.8	82	1028.1	8	8	5	10	05	97	02	1	-
2	- 2.6	- 5.9	3.9	79	1023.8	8	8	4	11	03	97	70	2	0.0
3	- 2.8	- 5.8	4.0	80	1027.6	7	7	6	09	01	97	01	2	-
4	- 2.0	- 3.8	4.6	87	1021.6	7	4	4	10	05	96	10	1	-
5	1.6	0.5	6.3	93	1012.7	8	8	2	13	10	95	10	2	-
6	5.6	4.4	8.4	92	1022.2	8	8	2	13	04	95	10	2	-
7	4.7	4.7	8.5	100	1027.6	9	9	.	14	05	92	47	4	-
8	2.4	2.1	7.1	98	1028.7	9	9	.	16	02	92	45	4	-
9	0.0	0.0	6.1	100	1023.0	9	9	.	12	03	92	45	4	-
10	0.0	- 1.5	5.5	90	1013.1	4	2	9	13	04	97	03	0	-
11	5.1	3.4	7.8	89	1019.7	8	8	5	26	03	97	02	6	1.2
12	- 0.4	- 1.9	5.3	90	1027.5	7	7	4	23	02	96	10	1	-
13	- 0.1	- 1.0	5.7	94	1027.6	8	8	4	05	03	96	10	2	-
14	- 0.2	- 1.7	5.4	90	1026.2	8	8	3	12	02	97	02	2	-
15	- 1.8	- 3.3	4.8	90	1011.9	8	8	4	36	03	95	73	7	5.2
16	- 0.2	- 0.5	5.9	98	1005.3	8	8	2	18	02	94	10	2	-
17	0.0	- 1.5	5.5	90	1010.9	8	8	4	14	03	96	10	7	0.0
18	- 1.3	- 2.7	5.0	90	1017.9	8	8	3	09	06	96	10	1	-
19	0.2	- 1.5	5.5	88	1022.3	8	8	3	05	06	96	10	2	-
20	1.4	0.6	6.4	94	1009.6	8	7	3	21	02	95	61	6	9.0
21	0.0	- 1.2	5.6	92	1021.9	7	7	5	13	01	96	10	1	-
22	0.6	0.6	6.4	100	1022.4	8	8	0	11	01	92	44	7	2.4
23	- 0.2	- 0.5	5.9	98	1028.7	9	9	.	14	03	91	47	4	-
24	3.6	2.6	7.4	93	1022.9	8	8	3	11	04	95	10	6	0.0
25	2.4	1.9	7.0	96	1009.7	8	8	2	05	03	95	51	6	2.4
26	1.2	- 2.0	5.3	79	1014.0	8	8	4	23	08	97	23	7	2.4
27	0.0	- 1.5	5.5	90	1023.9	8	8	3	18	05	96	10	2	-
28	0.3	- 0.8	5.7	92	1021.6	8	8	3	16	05	95	10	2	-
29	- 0.8	- 3.6	4.7	81	1011.6	7	7	4	14	08	96	10	2	-
30	- 5.6	- 7.4	3.5	87	1005.5	3	0	9	14	02	97	02	0	-

Godz. 13

DNI	TEMPERATURA POWIETRZA T	TEMPERATURA PUNKTU ROSY T_d	PRĘŻNOŚĆ PARY WODNEJ e	WILGOTNOŚĆ WZGLĘDNA U	CIŚNIENIE ATMOSFERYCZNE P_o	ZACHMURZENIE N	N_h	h	WIATR dd	v	WIDZIALNOŚĆ V	POGODA ww	W	OPAD R
1	- 1.8	- 4.9	4.2	79	1024.8	8	8	5	10	05	97	22	2	0.0
2	- 1.6	- 5.3	4.1	75	1023.3	8	6	5	06	03	98	02	7	0.0
3	0.4	- 4.1	4.5	72	1027.3	7	7	6	14	02	97	03	2	-
4	2.8	- 1.4	5.5	74	1016.7	8	8	6	12	09	97	02	2	-
5	4.3	1.8	6.9	84	1012.0	8	8	4	12	12	96	10	2	-
6	7.3	6.8	9.9	97	1024.7	8	8	1	11	04	95	10	4	-
7	4.8	4.8	8.6	100	1029.2	9	9	.	17	02	92	50	4	0.0
8	1.6	1.6	6.9	100	1029.0	9	9	.	15	03	92	45	4	-
9	2.0	2.0	7.1	100	1020.8	9	9	.	13	06	92	47	4	-
10	8.0	3.1	7.6	71	1013.6	7	3	9	18	03	97	03	1	-
11	5.8	2.6	7.4	80	1022.1	8	8	5	24	04	97	03	2	-
12	1.2	0.7	6.4	96	1028.6	8	8	3	35	01	96	10	4	-
13	1.2	- 2.0	5.3	79	1027.6	8	8	4	35	02	97	02	2	-
14	0.4	- 2.9	4.9	78	1024.4	8	8	4	08	02	97	03	2	-
15	- 1.0	- 2.0	5.3	93	1008.2	8	8	4	34	01	95	71	7	4.8
16	0.8	- 1.2	5.6	86	1004.7	8	8	4	14	05	96	10	2	-
17	0.0	- 1.8	5.4	88	1014.1	7	2	9	11	02	96	10	2	-
18	0.4	- 2.1	5.2	83	1018.2	8	8	4	06	06	96	10	2	-
19	1.0	- 0.7	5.8	88	1019.8	8	8	4	03	09	96	10	2	-
20	2.8	1.5	6.8	91	1015.6	8	8	4	18	03	97	02	6	0.3
21	2.6	- 0.4	5.9	81	1022.3	8	8	5	13	02	97	03	2	-
22	2.4	1.6	6.9	95	1024.6	8	8	3	19	04	95	10	4	-
23	0.0	0.0	6.1	100	1029.2	9	9	.	13	03	93	45	4	-
24	5.0	3.8	8.0	92	1021.1	8	7	2	11	03	95	61	2	0.1
25	2.9	1.9	7.0	93	1008.0	8	8	4	34	02	96	61	5	4.4
26	0.7	- 0.7	5.8	90	1018.6	8	8	4	22	06	95	71	2	0.0
27	- 0.3	- 1.8	5.4	90	1024.7	8	8	2	18	03	95	10	2	-
28	1.8	- 1.9	5.3	76	1018.9	6	1	4	16	06	96	10	2	-
29	0.1	- 3.5	4.7	77	1010.5	3	3	4	13	09	97	01	1	-
30	- 2.1	- 3.3	4.8	92	1003.8	8	8	4	19	03	96	71	7	0.1

Godz. 19

DNI	TEMPERATURA POWIETRZA T	TEMPERATURA PUNKTU ROSY T_d	PRĘŻNOŚĆ PARY WODNEJ e	WILGOTNOŚĆ WZGLĘDNA U	CIŚNIENIE ATMOSFERYCZNE P_o	ZACHMURZENIE N	N_h	h	WIATR dd	v	WIDZIALNOŚĆ V	POGODA ww	W	OPAD R
1	- 2.2	- 5.4	4.1	79	1023.9	8	8	6	12	03	97	02	7	0.0
2	- 2.1	- 6.4	3.8	72	1024.2	8	8	6	02	03	97	02	2	-
3	- 2.8	- 5.5	4.1	82	1027.8	0	0	9	14	02	97	02	1	-
4	1.8	0.4	6.3	91	1014.5	8	8	3	13	09	96	10	2	-
5	4.2	1.9	7.0	85	1014.7	7	7	4	13	05	96	10	1	-
6	5.4	5.4	9.0	100	1026.5	9	9	.	11	04	92	45	2	-
7	4.2	4.0	8.1	98	1029.0	9	9	.	13	03	91	51	4	0.0
8	0.4	0.4	6.3	100	1027.8	9	9	.	13	05	92	45	4	-
9	0.2	- 0.4	5.9	96	1018.3	0	0	9	12	02	95	10	4	-
10	5.2	2.8	7.4	84	1015.1	4	0	9	17	02	97	01	1	-
11	2.6	0.8	6.4	88	1024.0	7	7	5	24	02	97	03	1	-
12	0.4	0.1	6.2	98	1029.5	8	8	1	04	03	93	44	2	-
13	0.2	- 1.2	5.6	90	1027.3	8	8	4	31	01	97	02	2	-
14	- 1.0	- 3.2	4.8	85	1021.1	8	8	4	06	03	97	03	2	-
15	- 1.8	- 3.6	4.7	88	1007.7	8	6	3	19	04	96	71	7	0.8
16	0.4	- 1.6	5.4	86	1005.1	8	8	4	15	08	96	10	2	-
17	0.2	- 1.5	5.5	88	1016.5	8	8	2	12	05	96	10	2	-
18	0.4	- 1.5	5.5	87	1019.3	8	8	4	04	05	96	10	2	-
19	0.6	- 0.5	5.9	92	1016.1	8	6	3	06	07	96	61	6	8.5
20	2.6	- 1.0	5.7	77	1018.5	8	8	4	21	03	96	10	2	-
21	1.8	- 0.1	6.1	87	1022.4	8	8	5	06	03	96	61	7	0.4
22	1.2	0.4	6.3	94	1027.1	8	8	5	12	01	96	10	2	-
23	0.0	- 0.3	6.0	98	1027.9	9	9	.	10	03	93	43	4	-
24	3.8	3.1	7.6	95	1017.8	8	5	3	08	05	95	61	6	2.3
25	0.6	- 0.5	5.9	92	1007.9	8	8	4	29	02	96	73	6	4.7
26	0.6	- 0.5	5.9	92	1021.1	8	8	4	21	05	96	10	7	0.0
27	- 0.2	- 1.7	5.4	90	1025.1	8	8	2	19	03	95	10	2	-
28	0.6	- 1.4	5.5	86	1015.2	7	3	5	14	06	96	10	2	-
29	- 2.0	- 4.8	4.3	81	1009.7	4	0	9	13	06	97	03	0	-
30	- 1.4	- 2.8	5.0	90	1001.3	8	8	3	14	03	96	10	7	0.1

Godz. 01

DNI	TEMPERATURA POWIETRZA	TEMPERATURA PUNKTU ROSY	PREŻNOŚĆ PARY WODNEJ	WILGOTNOŚĆ WZGLĘDNA	CIŚNIENIE ATMOSFERYCZNE	ZACHMURZENIE			WIATR		WIDZIALNOŚĆ	POGODA		OPAD
	T	T_d	e	U	P_o	N	N_h	h	dd	v	V	ww	W	R
1	- 4.2	- 6.5	3.8	84	1027.6	8	8	5	15	05	97	02	1	-
2	- 1.2	- 1.9	5.3	95	1021.0	8	8	4	09	03	96	71	7	0.0
3	- 0.7	- 1.1	5.6	97	1024.3	8	8	4	00	00	97	02	2	-
4	1.8	1.0	6.6	94	1019.2	8	8	4	09	04	97	02	1	-
5	4.4	2.7	7.4	89	1006.8	2	2	4	14	07	97	03	0	-
6	7.4	6.1	9.4	91	1015.2	3	0	9	15	02	97	02	0	-
7	8.0	7.8	10.6	99	1023.6	8	8	4	15	03	95	10	2	-
8	6.4	6.4	9.6	100	1026.4	8	8	1	15	02	93	44	4	-
9	3.9	3.9	8.1	100	1022.2	8	8	1	13	04	92	44	4	-
10	3.4	2.9	7.5	97	1010.2	0	0	9	15	04	96	10	4	-
11	6.2	4.3	8.3	88	1016.7	8	8	4	27	04	96	21	2	0.1
12	- 0.4	- 0.4	5.9	100	1025.7	0	0	9	24	03	98	02	0	-
13	1.1	0.3	6.2	94	1028.1	8	8	4	01	02	96	10	2	-
14	0.8	0.3	6.2	96	1025.8	8	8	4	00	00	97	02	2	-
15	- 0.6	- 0.6	5.8	100	1016.1	8	8	4	36	01	96	71	7	1.6
16	0.2	0.2	6.2	100	1005.5	8	8	4	21	04	95	71	2	0.0
17	1.5	1.0	6.5	96	1004.1	8	8	4	18	03	96	10	7	0.2
18	1.2	- 0.2	6.0	90	1013.9	8	8	4	04	03	96	10	2	-
19	1.1	0.3	6.2	94	1018.7	8	8	4	05	04	96	10	7	0.0
20	1.1	1.1	6.6	100	1009.9	8	6	3	03	03	96	71	6	0.1
21	1.4	1.1	6.6	98	1019.0	8	8	4	16	02	96	10	2	-
22	1.0	0.5	6.3	96	1019.6	8	7	3	08	01	95	68	6	2.0
23	0.3	0.3	6.2	100	1025.9	8	8	2	12	02	93	44	4	-
24	1.0	1.0	6.6	100	1022.3	8	7	2	09	02	94	68	4	2.8
25	3.3	2.8	7.5	97	1012.1	8	7	3	36	03	96	61	6	7.2
26	1.2	- 0.2	6.0	90	1015.4	5	5	2	27	05	96	10	6	10.0
27	1.2	0.1	6.2	92	1020.9	8	8	4	18	03	96	10	2	-
28	1.7	0.9	6.5	94	1021.0	3	3	4	15	05	95	10	4	-
29	2.0	0.4	6.3	89	1009.1	7	7	4	16	04	96	10	1	-
30	- 1.0	- 2.2	5.2	92	1004.6	8	8	3	17	03	97	02	2	-

Godz. 07

DNI	TEMPERATURA POWIETRZA	TEMPERATURA PUNKTU ROSY	PREŻNOŚĆ PARY WODNEJ	WILGOTNOŚĆ WZGLĘDNA	CIŚNIENIE ATMOSFERYCZNE	ZACHMURZENIE			WIATR		WIDZIALNOŚĆ	POGODA		OPAD
	T	T_d	e	U	P_o	N	N_h	h	dd	v	V	ww	W	R
1	- 3.0	- 5.0	4.2	86	1024.2	8	4	4	12	04	96	71	2	0.0
2	- 1.2	- 1.9	5.3	95	1021.3	8	4	3	09	02	96	71	7	0.6
3	- 0.7	- 2.0	5.3	91	1025.0	8	8	5	14	02	97	02	2	-
4	2.3	1.0	6.6	91	1015.8	8	8	4	12	06	96	10	2	-
5	5.8	3.9	8.1	88	1005.6	2	2	4	14	06	97	02	0	-
6	7.0	6.6	9.7	97	1018.9	8	8	3	14	02	94	10	1	-
7	7.4	7.4	10.3	100	1024.8	8	8	2	15	03	93	46	5	0.0
8	4.4	4.4	8.4	100	1026.1	8	8	1	14	03	92	44	4	-
9	4.0	4.0	8.1	100	1019.4	8	8	1	16	04	92	44	4	-
10	5.2	4.0	8.1	92	1009.4	3	3	5	18	03	96	10	1	-
11	2.7	1.9	7.0	95	1020.2	2	2	5	24	02	97	01	1	-
12	0.0	0.0	6.1	100	1026.8	8	8	1	23	01	92	46	4	-
13	0.5	- 0.3	6.0	94	1026.9	8	8	4	34	01	96	10	2	-
14	0.8	0.0	6.1	94	1024.6	8	8	4	00	00	96	10	2	-
15	- 1.0	- 1.4	5.5	97	1012.5	8	8	4	32	02	95	71	7	1.4
16	0.7	0.7	6.4	100	1002.4	8	8	3	19	03	95	10	7	0.0
17	0.5	0.0	6.1	96	1007.9	8	8	3	16	04	95	10	2	-
18	1.4	0.0	6.1	91	1014.2	8	8	4	04	05	96	10	2	-
19	1.4	0.6	6.4	94	1019.1	8	8	4	03	06	96	10	2	-
20	0.4	0.4	6.3	100	1008.7	8	8	3	00	00	96	71	7	6.1
21	0.6	0.3	6.3	98	1019.7	7	7	9	16	01	95	10	2	-
22	1.4	1.4	6.8	100	1020.5	8	8	2	20	01	93	46	7	0.0
23	- 0.6	- 0.6	5.8	100	1026.0	1	1	5	14	01	94	10	4	-
24	2.0	2.0	7.1	100	1020.7	8	8	0	06	01	92	46	7	0.1
25	0.9	0.1	6.1	94	1010.2	8	7	3	33	05	96	68	6	2.8
26	0.7	- 0.1	6.0	94	1017.5	8	8	4	23	04	96	10	2	-
27	0.6	0.3	6.3	98	1021.6	8	8	3	19	03	94	71	7	0.0
28	- 0.3	- 0.9	5.7	96	1018.3	8	8	3	18	06	95	10	1	-
29	0.8	- 0.6	5.8	90	1006.1	6	3	5	13	05	96	10	1	-
30	0.5	- 0.3	6.0	94	1003.9	8	8	3	23	02	95	10	7	0.0

Godz. 13

1	- 1.4	- 2.8	5.0	90	1021.3	8	8	4	09	03	96	71	7	0.4
2	0.4	- 1.2	5.6	89	1021.7	8	8	4	04	01	96	10	7	0.0
3	2.2	- 2.8	5.0	70	1024.9	5	2	5	12	02	97	01	2	-
4	6.2	2.3	7.2	76	1011.0	8	2	5	14	07	96	10	2	-
5	11.2	4.9	8.6	65	1005.2	6	5	5	15	04	98	03	1	-
6	9.1	7.6	10.5	91	1020.3	7	7	3	13	04	96	10	4	-
7	7.6	7.6	10.4	100	1026.3	8	8	2	15	02	93	44	4	-
8	5.1	5.1	8.8	100	1025.6	8	8	1	14	04	93	44	4	-
9	6.3	6.1	9.4	98	1016.8	8	8	2	16	04	96	10	4	-
10	12.0	7.3	10.2	73	1011.2	1	1	9	22	04	97	03	0	-
11	6.3	1.3	6.7	70	1021.4	2	1	4	23	04	98	02	0	-
12	1.1	0.8	6.5	98	1028.1	8	8	2	25	01	94	28	4	-
13	2.0	- 0.5	5.9	84	1026.3	8	8	5	32	02	96	10	2	-
14	2.5	- 0.2	6.0	82	1022.4	8	8	4	09	02	97	02	2	-
15	- 0.8	- 0.9	5.7	99	1009.2	8	8	3	29	02	93	73	7	4.2
16	1.1	- 0.3	6.0	90	1000.5	8	8	2	16	04	95	10	4	-
17	2.3	1.0	6.6	91	1010.6	1	0	9	13	03	96	10	1	-
18	0.1	- 0.8	5.8	94	1015.3	8	8	3	08	06	95	10	7	0.5
19	1.6	0.5	6.3	93	1017.1	8	8	4	02	04	96	10	2	-
20	1.8	0.7	6.4	93	1013.9	8	8	3	21	04	96	10	7	1.3
21	1.2	1.2	6.7	100	1020.0	8	8	4	08	02	94	28	1	-
22	1.6	0.5	6.3	93	1023.5	8	8	4	21	02	96	10	5	0.2
23	1.0	0.5	6.3	96	1025.9	7	7	5	07	03	95	10	1	-
24	3.3	3.3	7.7	100	1018.8	8	8	1	02	02	92	46	4	-
25	1.6	1.3	6.7	98	1009.7	8	6	2	32	04	96	68	7	0.7
26	1.7	0.6	6.4	92	1018.9	8	8	2	21	04	94	10	7	0.2
27	1.6	1.3	6.7	98	1022.9	8	8	2	21	02	94	10	7	0.0
28	2.3	0.4	6.3	87	1015.0	7	7	4	18	04	96	22	2	0.0
29	1.3	- 1.6	5.4	81	1005.6	7	0	9	15	06	97	02	2	-
30	2.2	- 1.5	5.5	77	1002.5	1	1	5	21	02	97	03	1	-

Godz. 19

1	- 1.0	- 2.3	5.2	91	1020.6	8	8	4	09	03	96	10	7	0.0
2	- 0.4	- 1.3	5.6	94	1023.4	8	8	4	03	02	97	02	2	-
3	0.0	- 1.5	5.5	90	1023.2	0	0	9	12	02	97	01	1	-
4	5.3	2.6	7.4	83	1008.2	0	0	9	13	08	97	02	1	-
5	10.4	7.0	10.0	80	1009.4	1	1	5	15	04	97	03	1	-
6	9.2	8.8	11.3	97	1022.3	8	8	4	14	02	95	10	2	-
7	6.6	6.6	9.7	100	1026.6	8	8	1	15	02	92	44	4	-
8	5.3	5.3	8.9	100	1023.6	8	8	1	13	04	92	44	4	-
9	5.1	5.1	8.8	100	1014.1	8	8	1	12	01	93	44	4	-
10	10.1	8.3	10.9	88	1012.8	8	8	4	21	03	96	61	1	0.3
11	1.4	- 0.2	6.0	89	1024.2	0	0	9	21	02	98	01	1	-
12	1.7	1.2	6.6	96	1028.3	8	8	3	35	02	96	10	2	-
13	1.4	0.6	6.4	94	1026.2	8	8	4	00	00	97	02	2	-
14	1.0	- 1.9	5.3	81	1019.6	8	8	4	08	01	97	02	2	-
15	- 0.8	- 1.2	5.6	97	1007.9	8	8	4	22	03	95	71	7	4.8
16	1.1	0.6	6.4	96	1000.5	8	8	4	19	05	96	71	2	0.6
17	- 0.4	- 0.4	5.9	100	1013.4	8	8	5	12	03	95	10	1	-
18	1.6	0.0	6.1	89	1017.0	8	8	4	05	05	96	10	2	-
19	1.0	0.2	6.2	94	1014.0	8	6	3	05	05	96	71	6	9.8
20	1.8	1.3	6.7	96	1017.1	8	8	4	16	03	96	10	2	-
21	1.4	1.1	6.6	98	1019.5	8	8	3	07	03	95	61	5	0.3
22	- 0.8	- 0.8	5.8	100	1025.0	0	0	9	12	01	95	10	1	-
23	0.2	0.2	6.2	100	1024.5	8	6	1	09	02	93	71	4	0.4
24	3.7	3.7	8.0	100	1015.2	8	8	3	01	02	95	61	4	6.0
25	2.5	2.0	7.0	96	1011.0	8	6	2	27	04	96	61	7	6.8
26	1.4	0.3	6.2	92	1019.9	8	8	2	23	05	95	10	2	-
27	1.9	1.6	6.9	98	1023.3	8	8	3	20	03	95	10	4	-
28	2.4	0.3	6.2	86	1011.1	8	8	4	18	05	96	10	2	-
29	0.1	- 2.9	4.9	80	1005.4	7	0	9	15	05	97	02	1	-
30	- 0.5	- 2.0	5.3	90	997.5	6	2	5	18	06	97	01	1	-

Godz. 01

DNI	TEMPERATURA POWIETRZA T	TEMPERATURA PUNKTU ROSY T_d	PRĘŻNOŚĆ PARY WODNEJ e	WILGOTNOŚĆ WZGLĘDNA U	CIŚNIENIE ATMOSFERYCZNE P_o	ZACHMURZENIE N	N_h	h	WIATR dd	v	WIDZIALNOŚĆ V	POGODA ww	W	OPAD R
1	- 3.8	- 4.3	4.4	96	1026.3	0	0	9	12	02	97	02	0	-
2	- 1.4	- 1.6	5.4	99	1020.9	8	8	3	00	00	96	10	5	0.0
3	- 1.1	- 1.5	5.5	97	1024.8	8	8	4	00	00	96	10	2	-
4	1.8	1.8	7.0	100	1014.9	8	8	3	11	02	94	10	2	-
5	5.8	4.6	8.5	92	999.7	7	7	4	12	08	97	02	1	-
6	5.5	3.8	8.0	89	1012.5	0	0	9	14	02	97	02	0	-
7	6.7	6.7	9.8	100	1022.2	9	9	.	13	03	91	45	0	0.0
8	6.5	6.5	9.7	100	1024.6	9	9	.	16	02	91	45	4	0.1
9	6.1	6.1	9.4	100	1019.7	9	9	.	16	03	91	51	4	0.0
10	6.3	6.3	9.5	100	1007.9	9	9	.	16	02	93	45	4	0.1
11	3.7	2.7	7.4	93	1019.2	5	5	4	27	03	96	10	1	-
12	0.0	0.0	6.1	100	1027.1	9	9	.	29	01	93	43	0	-
13	0.1	- 0.2	6.0	98	1028.7	8	8	4	03	01	96	10	1	-
14	- 3.6	- 4.1	4.5	97	1026.2	0	0	9	00	00	96	10	1	-
15	- 0.7	- 0.8	5.8	99	1017.1	8	8	4	00	00	96	10	2	-
16	1.2	1.2	6.7	100	1004.6	8	8	4	20	04	95	10	7	0.0
17	2.0	1.8	6.9	98	1001.3	0	0	9	18	02	96	10	1	-
18	- 1.3	- 1.3	5.6	100	1013.6	8	8	4	10	05	96	10	1	-
19	0.1	- 0.5	5.9	96	1018.2	8	8	4	07	06	96	10	2	-
20	0.1	- 0.2	6.0	98	1011.0	8	8	3	07	04	95	10	7	0.6
21	0.4	- 0.7	5.8	92	1017.9	8	8	4	18	02	96	10	2	-
22	0.1	0.1	6.2	100	1020.4	9	9	.	00	00	93	43	7	0.0
23	0.3	0.3	6.2	100	1025.3	9	9	.	12	01	92	45	4	0.1
24	- 0.2	- 0.2	6.0	100	1022.2	9	9	.	00	00	91	45	4	0.0
25	2.7	2.7	7.4	100	1015.2	8	8	3	36	05	96	61	5	3.1
26	0.0	- 0.9	5.7	94	1019.6	8	8	4	27	04	96	51	2	0.0
27	0.2	0.2	6.2	100	1020.4	9	9	.	22	05	92	47	7	0.6
28	2.1	1.8	7.0	98	1018.2	8	8	3	19	05	95	10	5	0.0
29	3.5	2.5	7.3	93	1005.9	8	8	4	18	05	96	10	5	0.1
30	0.6	- 0.2	6.0	94	1005.0	7	7	4	26	05	97	01	7	1.2

Godz. 07

DNI	TEMPERATURA POWIETRZA T	TEMPERATURA PUNKTU ROSY T_d	PRĘŻNOŚĆ PARY WODNEJ e	WILGOTNOŚĆ WZGLĘDNA U	CIŚNIENIE ATMOSFERYCZNE P_o	ZACHMURZENIE N	N_h	h	WIATR dd	v	WIDZIALNOŚĆ V	POGODA ww	W	OPAD R
1	- 5.1	- 6.1	3.9	93	1023.6	8	8	4	14	03	96	10	1	-
2	- 1.3	- 1.5	5.5	99	1021.8	8	8	3	00	00	95	10	2	-
3	- 0.9	- 1.0	5.7	99	1024.6	8	8	4	11	02	95	10	2	-
4	2.4	1.6	6.9	95	1009.6	8	8	3	12	07	95	61	2	0.1
5	6.5	4.9	8.7	90	999.4	8	8	5	12	06	97	03	1	-
6	3.9	2.4	7.3	90	1016.0	4	0	9	15	03	97	03	0	-
7	7.1	7.1	10.1	100	1023.4	9	9	.	17	02	91	45	4	0.4
8	5.6	5.6	9.1	100	1023.9	9	9	.	14	03	90	47	4	0.2
9	6.1	6.1	9.4	100	1017.1	9	9	.	16	02	91	45	5	0.1
10	4.8	4.3	8.3	97	1008.6	0	0	9	23	05	96	10	4	-
11	2.5	2.2	7.2	98	1021.4	5	5	4	25	04	96	10	2	-
12	0.1	0.1	6.2	100	1027.8	9	9	.	29	02	92	47	2	-
13	- 0.1	- 1.0	5.7	94	1027.8	8	8	4	00	00	96	10	2	-
14	- 3.4	- 3.5	4.7	99	1024.8	9	9	.	00	00	92	49	1	0.0
15	- 0.6	- 1.0	5.7	97	1013.8	8	8	4	00	00	96	10	2	-
16	1.5	1.0	6.5	96	998.4	8	8	4	16	03	96	10	4	-
17	- 0.6	- 0.9	5.7	98	1005.3	0	0	9	15	02	96	10	0	-
18	0.0	- 0.3	6.0	98	1013.7	8	8	4	06	05	95	71	5	0.1
19	- 0.1	- 0.4	5.9	98	1018.9	8	8	4	07	05	95	10	7	0.7
20	- 0.1	- 0.1	6.1	100	1008.5	9	9	.	07	01	92	47	7	1.2
21	- 1.1	- 2.0	5.3	94	1019.0	7	7	4	16	01	96	10	1	-
22	0.0	0.0	6.1	100	1021.5	9	9	.	00	00	93	43	4	0.0
23	- 1.1	- 1.2	5.6	99	1025.2	9	9	.	14	02	91	45	4	0.0
24	- 0.1	- 0.1	6.1	100	1020.5	9	9	.	02	02	91	45	4	0.0
25	2.8	2.3	7.2	96	1014.0	8	6	3	33	08	96	21	6	2.8
26	0.2	- 0.1	6.1	98	1019.1	8	8	4	26	05	95	20	2	0.0
27	1.0	1.0	6.6	100	1021.2	9	9	.	23	03	91	45	4	0.0
28	2.1	1.8	7.0	98	1013.9	8	8	3	18	05	95	51	6	0.3
29	0.2	- 0.4	5.9	96	1002.1	6	6	4	14	05	95	10	2	-
30	- 1.4	- 1.7	5.4	98	1004.5	8	8	4	21	03	97	02	1	-

Godz. 13

1	- 2.1	- 3.6	4.7	89	1019.9	8	8	4	12	04	97	22	2	0.7
2	- 0.1	- 0.4	5.9	98	1022.7	8	8	4	04	02	96	10	2	-
3	0.4	- 0.7	5.8	92	1023.6	8	8	4	12	02	96	10	4	-
4	6.0	4.6	8.5	91	1005.2	8	8	5	12	06	96	10	6	2.2
5	9.1	6.5	9.7	84	999.2	8	8	4	14	06	97	21	2	1.0
6	10.7	5.5	9.0	70	1017.9	6	0	9	12	03	96	10	1	-
7	7.8	7.8	10.6	100	1025.0	9	9	.	12	01	93	47	5	0.1
8	7.1	7.1	10.1	100	1023.9	9	9	.	15	02	92	43	4	0.1
9	6.5	6.5	9.7	100	1014.1	9	9	.	16	04	92	45	5	0.1
10	10.3	8.3	10.9	87	1010.3	8	8	5	22	05	96	10	1	-
11	4.6	1.3	6.7	79	1023.2	4	4	4	25	04	97	01	1	-
12	4.4	1.9	7.0	84	1029.0	4	4	4	35	03	97	03	4	-
13	0.5	- 1.8	5.3	84	1027.2	7	7	4	00	00	97	02	2	-
14	- 2.5	- 2.8	5.0	98	1022.8	9	9	.	00	00	92	49	4	0.0
15	0.4	- 1.0	5.7	90	1010.8	8	6	5	27	02	96	10	2	-
16	1.3	1.0	6.6	98	996.4	8	8	4	16	05	95	68	2	0.2
17	0.1	- 0.2	6.0	98	1008.6	9	9	.	12	04	92	45	4	0.0
18	0.4	- 0.2	6.0	96	1015.0	8	8	4	09	05	96	10	7	2.2
19	0.1	0.1	6.2	100	1016.9	8	7	3	06	07	95	61	2	0.0
20	0.4	0.1	6.2	98	1012.5	8	8	4	22	06	96	10	4	0.0
21	1.3	- 0.7	5.8	87	1019.2	7	4	5	11	02	96	10	2	-
22	0.4	- 0.2	6.0	96	1022.9	8	8	3	19	02	95	10	4	0.0
23	- 0.7	- 0.8	5.8	99	1024.7	9	9	.	15	01	93	43	4	0.2
24	0.4	0.4	6.3	100	1020.1	9	9	.	02	02	92	43	4	0.1
25	1.9	1.1	6.6	94	1015.3	8	8	3	32	09	96	20	6	0.3
26	0.9	0.6	6.4	98	1019.0	8	8	3	23	05	95	10	5	0.2
27	2.6	2.6	7.4	100	1022.5	8	8	3	22	03	95	51	4	0.0
28	3.4	2.9	7.5	97	1011.0	8	8	4	19	06	95	10	5	0.0
29	1.8	- 1.6	5.4	78	1000.7	7	5	4	14	02	96	10	6	0.0
30	- 0.4	- 1.3	5.6	94	1000.3	8	8	4	18	06	96	10	2	-

Godz. 19

1	- 2.2	- 2.5	5.1	98	1020.0	8	8	4	08	01	96	56	2	0.0
2	- 1.1	- 2.1	5.2	93	1024.6	8	8	4	07	01	96	10	2	-
3	- 0.4	- 0.4	5.9	100	1021.0	8	8	4	12	04	95	10	2	-
4	7.4	5.4	9.0	87	1001.9	0	0	9	14	07	96	10	1	-
5	9.5	4.6	8.5	71	1005.8	0	0	9	18	06	97	01	1	-
6	7.9	4.5	8.4	79	1020.6	0	0	9	12	03	97	02	1	-
7	7.2	7.2	10.2	100	1025.5	9	9	.	17	01	91	45	4	0.1
8	6.0	6.0	9.4	100	1021.5	9	9	.	14	04	91	45	4	0.0
9	6.5	6.5	9.7	100	1010.8	9	9	.	14	02	91	45	4	0.0
10	6.8	5.5	9.0	91	1014.5	8	8	4	30	07	96	10	1	-
11	0.8	- 0.6	5.8	90	1025.1	3	3	4	23	02	97	01	1	-
12	2.0	1.2	6.7	94	1029.0	8	8	4	01	02	97	01	8	0.1
13	- 0.8	- 1.7	5.4	94	1027.1	8	8	4	22	01	97	03	1	-
14	- 1.1	- 1.2	5.6	99	1020.1	8	8	3	12	01	96	10	4	0.0
15	- 0.2	- 0.2	6.0	100	1008.4	8	8	4	23	03	95	68	7	0.2
16	3.3	3.3	7.7	100	998.5	8	8	4	19	03	95	10	7	0.9
17	- 0.5	- 0.8	5.8	98	1011.3	0	0	9	07	01	94	10	4	-
18	- 0.5	- 0.8	5.7	98	1017.4	8	8	4	06	04	96	10	7	0.0
19	0.1	- 0.2	6.0	98	1013.2	8	8	3	07	04	95	68	6	3.6
20	1.0	- 0.1	6.1	92	1015.7	8	8	4	17	04	95	10	2	-
21	0.0	- 0.3	6.0	98	1020.0	8	8	9	09	01	95	10	2	-
22	- 0.4	- 0.7	5.8	98	1024.5	8	8	3	17	01	95	10	2	-
23	0.1	- 0.8	5.8	94	1023.2	9	9	.	11	01	93	45	4	0.0
24	1.7	1.7	6.9	100	1017.6	9	9	.	01	05	93	51	4	0.0
25	0.9	- 0.5	5.9	90	1017.7	7	7	4	29	06	97	02	2	-
26	0.7	- 0.1	6.0	94	1019.9	8	8	3	21	04	95	21	2	0.1
27	2.4	2.1	7.1	98	1021.8	8	8	3	20	03	96	51	4	0.0
28	4.2	3.2	7.7	93	1007.9	8	8	3	19	04	95	51	2	0.5
29	0.5	0.2	6.2	98	1002.0	8	8	4	16	03	96	68	2	0.4
30	- 0.7	- 2.3	5.2	89	991.7	8	8	4	16	09	97	02	2	-

Godz. 01

DNI	TEMPERATURA POWIETRZA T	TEMPERATURA PUNKTU ROSY T_d	PRĘŻNOŚĆ PARY WODNEJ e	WILGOTNOŚĆ WZGLĘDNA U	CIŚNIENIE ATMOSFERYCZNE P_o	ZACHMURZENIE N	N_h	h	WIATR dd	v	WIDZIALNOŚĆ V	POGODA ww	W	OPAD R
1	- 6.5	- 7.7	3.4	91	1024.6	0	0	9	12	04	96	10	0	-
2	- 1.3	- 2.7	5.0	90	1020.6	8	8	3	07	06	96	10	2	-
3	0.3	0.0	6.1	98	1024.5	8	7	2	08	02	95	71	7	0.7
4	3.2	1.9	7.0	91	1011.1	8	8	3	11	04	95	10	2	-
5	11.5	6.2	9.5	70	993.4	8	4	5	12	09	97	02	2	-
6	8.9	3.9	8.1	71	1008.9	2	0	9	18	08	96	05	0	-
7	3.0	2.7	7.4	98	1019.4	0	0	9	00	00	95	10	0	-
8	6.1	6.1	9.4	100	1023.2	9	9	.	13	05	92	45	4	-
9	6.5	6.5	9.7	100	1017.1	9	9	.	14	05	93	45	2	-
10	7.1	6.2	9.5	94	1006.5	2	0	9	22	08	96	10	8	0.0
11	2.4	2.1	7.1	98	1020.6	5	5	2	22	05	96	10	1	-
12	- 0.3	- 0.9	5.7	96	1028.0	0	0	9	24	03	96	10	0	-
13	- 1.3	- 1.5	5.5	99	1030.0	9	9	.	30	02	92	43	4	-
14	- 1.8	- 2.9	4.9	92	1025.9	8	8	3	21	05	96	10	2	-
15	- 1.7	- 3.1	4.8	90	1016.0	0	0	9	21	04	96	10	0	-
16	2.9	1.9	7.0	93	1001.5	8	8	3	19	08	96	10	2	-
17	3.7	2.7	7.4	93	997.2	8	8	4	18	07	96	60	2	0.0
18	0.4	- 0.2	6.0	96	1011.9	0	0	9	05	02	95	10	0	-
19	1.7	1.4	6.8	98	1017.8	8	7	2	05	06	96	61	6	1.5
20	1.3	0.8	6.5	96	1011.0	8	6	2	06	03	96	10	6	5.6
21	2.7	0.9	6.5	88	1016.0	8	8	4	19	05	96	10	2	-
22	- 0.4	- 0.7	5.8	98	1018.7	8	8	3	12	03	94	10	1	-
23	1.9	1.4	6.7	96	1023.1	8	8	2	09	03	95	10	2	-
24	- 0.7	- 0.7	5.8	100	1021.9	9	9	.	13	03	93	45	4	-
25	1.3	0.2	6.2	92	1020.0	7	5	4	33	05	95	10	2	-
26	1.2	0.7	6.4	96	1020.7	8	8	2	23	05	94	10	7	0.0
27	3.6	3.4	7.8	98	1019.9	8	8	2	23	05	94	51	6	0.0
28	3.9	3.2	7.7	95	1015.9	8	6	3	22	08	95	61	2	0.7
29	5.8	3.9	8.1	88	1001.6	6	4	4	20	07	96	10	2	-
30	0.6	- 0.8	5.8	90	1005.3	3	3	5	22	05	97	02	1	-

Godz. 07

DNI	TEMPERATURA POWIETRZA T	TEMPERATURA PUNKTU ROSY T_d	PRĘŻNOŚĆ PARY WODNEJ e	WILGOTNOŚĆ WZGLĘDNA U	CIŚNIENIE ATMOSFERYCZNE P_o	ZACHMURZENIE N	N_h	h	WIATR dd	v	WIDZIALNOŚĆ V	POGODA ww	W	OPAD R
1	- 4.0	- 4.2	4.5	99	1021.6	8	8	3	16	05	95	10	1	-
2	- 1.4	- 2.2	5.2	94	1021.3	8	4	2	16	02	95	70	2	0.0
3	0.1	- 0.2	6.0	98	1023.0	8	8	2	09	03	94	71	7	2.1
4	5.7	4.8	8.6	94	1004.8	8	2	4	12	08	96	21	2	0.0
5	10.6	7.3	10.2	80	994.0	8	4	4	20	07	96	10	2	-
6	3.5	1.4	6.8	86	1013.0	4	0	9	09	03	97	03	0	-
7	0.5	0.5	6.3	100	1021.6	0	0	9	12	01	92	46	0	-
8	6.2	6.0	9.3	98	1022.5	8	8	2	12	03	94	28	4	-
9	5.1	4.6	8.5	97	1015.4	5	5	2	17	04	94	10	4	-
10	6.3	4.7	8.5	89	1007.3	3	3	9	22	07	96	10	0	-
11	0.9	0.4	6.3	96	1022.5	0	0	9	22	05	96	10	1	-
12	- 1.0	- 1.0	5.7	100	1029.6	9	9	.	22	02	91	45	4	-
13	- 1.1	- 1.2	5.6	99	1028.6	9	9	.	25	02	92	45	4	-
14	- 2.8	- 3.8	4.6	93	1024.1	8	8	3	18	05	96	10	2	-
15	- 1.7	- 2.2	5.2	96	1013.8	8	8	2	23	04	94	10	1	-
16	2.9	2.1	7.1	95	993.6	8	6	3	19	08	96	63	2	2.0
17	3.5	1.2	6.6	85	1001.4	6	6	4	17	06	97	01	6	0.6
18	0.1	- 1.1	5.7	92	1013.4	8	8	3	04	05	95	10	1	-
19	3.0	2.2	7.2	95	1017.9	8	7	2	06	06	96	61	6	1.4
20	1.3	0.8	6.5	96	1010.0	8	8	3	23	05	96	10	6	0.1
21	0.4	- 1.3	5.5	88	1016.6	3	3	4	20	05	96	10	1	-
22	0.9	0.1	6.1	94	1019.7	8	8	3	12	07	95	10	2	-
23	- 0.1	- 0.7	5.8	96	1023.1	3	1	9	13	02	95	10	1	-
24	- 1.1	- 1.1	5.6	100	1021.3	9	9	.	05	02	92	45	4	-
25	0.8	- 0.6	5.8	90	1020.2	7	7	4	32	07	96	10	2	-
26	2.0	0.9	6.5	93	1019.5	8	8	2	24	06	95	10	5	0.0
27	4.3	4.1	8.2	98	1021.1	8	7	2	23	05	95	21	5	0.7
28	5.1	3.7	7.9	90	1011.7	8	8	4	21	07	95	10	6	0.0
29	5.3	3.4	7.8	87	997.4	8	4	3	18	08	96	60	6	0.6
30	0.9	- 0.8	5.8	88	1002.8	8	8	5	22	06	96	10	1	-

Godz. 13

1	- 2.1	- 4.9	4.2	81	1020.3	7	7	4	11	04	97	01	2	-
2	1.2	- 2.0	5.3	79	1022.9	7	7	4	04	01	96	70	7	0.0
3	1.1	0.6	6.4	96	1021.2	8	8	2	12	04	95	10	7	0.1
4	10.1	6.5	9.7	78	1000.5	8	2	6	14	08	97	03	2	-
5	6.8	5.0	8.7	88	997.3	7	7	4	22	06	97	01	6	2.8
6	10.2	6.4	9.6	77	1015.5	7	0	9	12	06	97	02	1	-
7	10.5	6.7	9.8	77	1023.4	6	0	9	07	01	96	10	4	-
8	8.5	7.9	10.6	96	1021.1	7	7	2	13	07	94	10	4	-
9	11.1	6.7	9.8	74	1012.1	6	5	9	16	06	96	10	2	-
10	7.6	7.2	10.1	97	1010.8	8	6	2	25	03	94	61	5	0.4
11	5.1	2.1	7.1	81	1024.5	5	5	4	23	05	97	03	1	-
12	- 0.1	- 0.1	6.1	100	1031.1	9	9	.	23	02	92	43	4	-
13	- 1.3	- 1.8	5.4	97	1028.1	8	8	2	24	03	95	28	4	-
14	- 0.9	- 2.5	5.1	89	1021.7	7	7	3	20	04	96	10	2	-
15	2.5	2.2	7.2	98	1012.2	8	8	1	26	05	95	51	7	0.3
16	5.3	4.8	8.6	97	993.7	8	4	2	23	06	96	61	6	3.2
17	7.2	2.1	7.1	70	1005.7	2	1	5	16	05	98	03	1	-
18	2.1	1.6	6.8	96	1014.3	8	7	2	04	08	96	61	7	0.8
19	3.5	2.5	7.3	93	1016.1	8	8	3	07	07	96	10	6	0.1
20	2.5	1.5	6.8	93	1011.0	8	8	3	22	06	96	10	2	-
21	4.1	- 1.1	5.6	69	1016.7	0	0	9	15	05	96	10	0	-
22	2.7	1.1	6.6	89	1021.3	7	4	3	14	05	96	10	2	-
23	3.5	1.4	6.8	86	1022.6	3	1	9	12	04	96	10	1	-
24	- 1.2	- 1.5	5.5	98	1021.6	9	9	.	04	03	92	45	4	-
25	1.5	- 0.1	6.0	89	1021.2	7	7	3	29	06	94	10	2	-
26	2.9	1.9	7.0	93	1018.8	8	6	2	23	06	95	60	6	0.3
27	5.3	2.1	7.1	80	1021.4	2	1	6	22	05	96	10	1	-
28	6.5	5.1	8.8	91	1008.0	8	5	3	21	07	96	60	2	0.0
29	4.7	3.7	8.0	94	997.9	8	6	3	23	07	96	61	6	3.0
30	2.1	- 2.2	5.2	73	995.6	7	7	9	19	10	97	03	1	-

Godz. 19

1	- 1.6	- 6.5	3.8	69	1019.6	8	8	3	09	03	97	02	2	-
2	- 1.7	- 2.5	5.1	94	1024.2	6	6	9	06	01	96	10	7	0.0
3	2.2	1.2	6.6	93	1017.2	8	8	2	11	05	95	10	2	-
4	8.7	6.8	9.9	88	996.5	8	4	6	12	06	97	03	2	-
5	4.5	3.3	7.7	92	1003.6	0	0	9	06	05	96	10	1	-
6	7.1	5.1	8.8	87	1017.9	2	0	9	04	03	97	01	1	-
7	5.1	4.9	8.6	98	1023.3	0	0	9	08	02	94	10	1	-
8	8.2	7.6	10.4	96	1018.4	6	6	2	14	07	94	10	2	-
9	7.2	6.8	9.9	97	1009.3	8	8	4	12	07	95	10	2	-
10	5.6	4.4	8.4	92	1017.6	7	3	3	26	05	96	10	6	1.3
11	1.7	0.6	6.4	92	1026.6	0	0	9	25	03	96	10	1	-
12	- 0.4	- 0.4	5.9	100	1030.8	9	9	.	13	01	91	45	4	-
13	- 1.4	- 2.2	5.2	94	1027.0	8	8	3	24	05	96	10	2	-
14	- 1.1	- 2.7	5.0	89	1018.7	3	3	3	18	03	96	10	1	-
15	2.8	2.0	7.1	95	1009.5	8	8	3	23	04	96	10	5	0.0
16	5.3	3.4	7.8	87	995.6	7	7	4	20	07	96	10	6	0.2
17	0.8	- 0.3	6.0	92	1009.8	2	0	9	10	04	96	10	0	-
18	2.2	1.4	6.8	95	1016.5	8	7	2	06	07	95	61	6	0.5
19	1.7	1.2	6.6	96	1013.7	8	5	2	07	04	96	61	6	6.6
20	2.5	0.4	6.3	86	1013.3	8	8	4	21	05	96	10	2	-
21	- 0.2	- 1.4	5.5	92	1017.0	3	0	9	12	05	96	10	0	-
22	1.7	0.6	6.4	92	1022.8	8	8	2	13	05	95	10	2	-
23	- 1.0	- 1.3	5.6	98	1022.2	0	0	9	09	03	94	10	4	-
24	0.7	0.7	6.4	100	1021.0	8	8	2	04	02	95	10	4	-
25	- 0.4	- 1.6	5.4	92	1021.7	7	7	3	24	07	96	10	2	-
26	1.9	1.4	6.7	96	1018.9	8	8	2	22	05	95	61	6	3.5
27	4.0	2.3	7.2	88	1019.4	8	8	3	21	08	96	10	1	-
28	6.5	5.6	9.1	94	1005.4	7	4	3	22	08	96	21	6	1.6
29	1.7	0.6	6.4	92	1004.6	7	2	4	25	05	97	01	6	0.6
30	0.1	0.1	6.2	100	983.8	8	7	3	18	15	94	73	3	1.8

Godz. 01

DNI	TEMPERATURA POWIETRZA T	TEMPERATURA PUNKTU ROSY T_d	PRĘŻNOŚĆ PARY WODNEJ e	WILGOTNOŚĆ WZGLĘDNA U	CIŚNIENIE ATMOSFERYCZNE P_o	ZACHMURZENIE N	N_h	h	WIATR dd	v	WIDZIALNOŚĆ V	POGODA ww	W	OPAD R
1	- 3.7	- 7.0	3.6	78	1029.8	8	8	4	17	08	97	02	1	-
2	- 2.1	- 3.6	4.7	89	1022.8	8	8	4	17	03	96	10	7	0.0
3	- 1.8	- 4.2	4.5	83	1024.7	8	8	4	36	01	96	10	2	-
4	- 1.0	- 2.3	5.2	91	1024.8	8	8	4	15	04	94	10	1	-
5	4.2	3.0	7.6	92	1013.5	8	8	4	18	07	96	10	2	-
6	6.1	4.7	8.6	91	1020.0	7	7	4	18	04	96	10	2	-
7	5.2	4.7	8.6	97	1026.9	8	8	3	15	04	95	10	2	-
8	2.9	2.6	7.4	98	1028.9	8	8	3	17	01	93	46	4	-
9	0.5	0.2	6.2	98	1026.0	7	7	4	18	03	95	10	4	-
10	1.5	0.1	6.2	91	1015.0	0	0	9	17	07	97	02	0	-
11	5.9	5.5	9.0	97	1016.9	8	8	4	23	01	96	61	1	0.9
12	- 0.8	- 1.1	5.6	98	1026.5	0	0	9	00	00	96	10	1	-
13	0.0	- 0.6	5.9	96	1027.5	8	8	3	03	02	96	10	2	-
14	0.4	- 0.7	5.8	92	1026.2	8	8	4	10	02	96	10	2	-
15	- 1.1	- 1.8	5.3	95	1015.6	8	8	4	06	02	96	73	7	2.4
16	- 1.0	- 2.0	5.3	93	1009.0	8	8	3	22	01	96	10	7	0.0
17	- 0.1	- 1.3	5.6	92	1007.9	8	8	3	18	04	96	10	7	0.1
18	1.5	- 0.1	6.0	89	1015.1	8	8	4	10	04	96	10	2	-
19	1.1	0.0	6.1	92	1019.0	8	8	3	08	02	96	10	7	0.3
20	2.6	1.8	7.0	95	1008.9	8	7	2	09	02	96	61	6	8.0
21	2.5	- 0.2	6.0	82	1020.6	2	2	5	34	01	96	10	1	-
22	3.3	2.8	7.5	97	1020.3	8	8	3	14	02	96	61	6	3.4
23	- 1.0	- 1.4	5.5	97	1028.5	0	0	9	00	00	95	10	1	-
24	3.1	2.6	7.4	97	1024.5	8	8	3	16	02	96	20	4	0.1
25	4.8	3.8	8.0	94	1011.1	8	8	3	15	03	96	63	5	3.6
26	0.5	0.0	6.1	96	1011.1	8	8	3	31	05	96	68	7	1.7
27	0.3	- 0.8	5.8	93	1024.1	8	8	3	22	03	96	70	7	0.5
28	0.3	- 0.8	5.7	92	1025.3	8	8	4	21	02	96	10	2	-
29	- 0.1	- 1.9	5.3	88	1015.1	8	8	4	18	06	97	03	1	-
30	- 2.5	- 5.1	4.2	82	1007.6	0	0	9	17	01	97	02	1	-

Godz. 07

DNI	TEMPERATURA POWIETRZA T	TEMPERATURA PUNKTU ROSY T_d	PRĘŻNOŚĆ PARY WODNEJ e	WILGOTNOŚĆ WZGLĘDNA U	CIŚNIENIE ATMOSFERYCZNE P_o	ZACHMURZENIE N	N_h	h	WIATR dd	v	WIDZIALNOŚĆ V	POGODA ww	W	OPAD R
1	- 2.8	- 4.8	4.3	86	1025.9	8	8	4	14	02	96	73	2	0.2
2	- 2.6	- 4.2	4.5	89	1022.5	8	8	4	10	02	96	10	2	-
3	- 2.1	- 3.6	4.7	89	1026.4	8	8	4	00	00	97	02	7	0.0
4	- 0.6	- 1.2	5.6	95	1021.7	8	8	4	15	05	95	10	4	-
5	3.6	2.6	7.4	93	1012.8	8	8	4	16	05	96	10	2	-
6	7.1	6.0	9.3	93	1022.7	8	8	4	17	04	96	10	2	-
7	4.3	4.3	8.3	100	1027.7	8	8	3	18	03	93	44	4	-
8	1.2	0.9	6.5	98	1029.6	8	8	3	18	03	92	51	4	0.0
9	0.5	0.5	6.3	100	1023.9	8	8	4	16	02	93	44	4	-
10	1.8	0.2	6.2	89	1014.8	6	2	5	19	06	97	01	1	-
11	5.8	5.1	8.8	95	1019.8	8	7	3	28	01	96	61	6	1.7
12	- 1.9	- 2.2	5.2	98	1027.5	7	6	5	00	00	94	10	1	-
13	0.5	- 0.3	6.0	94	1025.9	8	8	4	06	01	97	02	2	-
14	- 0.7	- 1.6	5.4	94	1025.4	8	8	4	05	02	96	10	2	-
15	- 1.2	- 1.9	5.3	95	1010.9	8	8	4	03	02	95	73	7	7.5
16	0.3	- 0.3	6.0	96	1007.0	8	8	4	22	03	93	51	7	0.0
17	- 0.6	- 2.1	5.2	89	1010.7	7	7	4	18	01	97	02	7	0.0
18	- 0.8	- 2.1	5.2	91	1016.1	8	8	4	12	05	96	10	2	-
19	1.0	0.2	6.2	94	1018.8	8	8	4	08	04	96	10	2	-
20	2.8	2.5	7.3	98	1011.1	8	7	2	20	02	96	61	6	8.1
21	- 1.5	- 2.0	5.3	96	1021.8	4	4	5	00	00	95	10	1	-
22	4.2	3.7	8.0	97	1022.4	8	8	3	22	01	94	61	4	0.0
23	- 1.7	- 2.2	5.2	96	1029.0	9	9	.	14	01	91	45	4	-
24	4.5	3.8	8.0	95	1021.8	8	8	3	14	02	96	10		-
25	5.1	4.4	8.4	95	1007.3	8	8	3	11	03	96	63	6	3.6
26	0.5	- 0.6	5.8	92	1016.8	8	8	3	30	06	96	10	7	2.5
27	- 0.9	- 2.2	5.2	91	1024.5	8	8	4	21	04	96	10	7	0.1
28	- 0.2	- 1.4	5.5	92	1022.9	3	3	5	19	03	95	10	1	-
29	- 1.0	- 2.6	5.0	89	1012.5	8	8	4	17	07	97	02	2	-
30	- 4.5	- 5.4	4.1	93	1005.6	6	2	9	00	00	97	03	1	-

Godz. 13

1	- 1.5	- 3.9	4.6	84	1023.7	8	8	4	14	04	96	70	7	0.5
2	- 1.5	- 3.5	4.7	86	1022.0	8	8	4	07	03	97	02	2	-
3	0.9	- 1.4	5.5	85	1027.5	6	6	5	16	02	97	01	2	-
4	3.3	0.1	6.2	79	1017.7	8	8	5	16	03	96	10	2	-
5	5.5	3.1	7.6	84	1012.8	8	8	4	19	08	97	02	2	-
6	10.4	7.9	10.7	85	1024.3	7	5	4	17	04	96	10	2	-
7	5.0	4.8	8.6	98	1028.8	8	8	3	18	05	93	42	5	0.0
8	1.6	1.3	6.7	98	1029.1	8	8	3	15	02	93	44	5	0.0
9	2.1	2.1	7.1	100	1021.4	8	8	3	17	02	95	28	4	-
10	6.9	3.6	7.9	80	1015.4	7	7	5	18	04	97	03	1	-
11	5.4	3.7	8.0	89	1022.2	8	8	4	34	03	96	10	6	0.0
12	0.4	0.4	6.3	100	1027.8	9	9	.	01	01	91	45	2	-
13	2.0	1.2	6.7	94	1026.2	8	7	3	06	02	96	61	7	0.5
14	0.3	- 0.8	5.7	92	1023.1	8	8	4	08	03	96	10	2	-
15	0.3	- 0.5	5.9	94	1007.9	8	8	4	26	01	95	71	7	3.9
16	1.1	- 0.6	5.9	89	1006.0	8	8	4	19	04	96	10	5	0.0
17	2.3	- 1.3	5.5	77	1013.2	8	2	4	16	02	97	03	2	-
18	1.3	- 0.4	5.9	89	1015.5	8	8	3	12	05	96	10	2	-
19	1.3	0.5	6.3	94	1015.2	8	7	3	07	08	95	61	5	0.5
20	4.5	3.3	7.7	92	1016.4	8	8	4	23	02	97	02	6	0.0
21	1.9	0.8	6.5	93	1020.8	8	8	3	10	03	96	51	7	0.1
22	3.3	2.3	7.2	93	1024.8	7	7	4	21	01	96	10	6	0.1
23	- 0.1	- 0.1	6.1	100	1028.3	8	8	3	14	01	93	42	4	-
24	5.5	4.1	8.2	91	1019.8	8	8	4	14	03	96	10	2	-
25	7.2	6.1	9.4	93	1006.4	8	8	4	22	02	96	10	6	7.1
26	0.9	- 0.2	6.0	92	1021.0	8	7	3	28	04	96	22	2	0.1
27	0.9	- 1.1	5.6	87	1025.8	6	6	5	21	02	96	10	2	-
28	1.9	0.3	6.2	89	1019.6	1	0	9	19	06	97	02	0	-
29	1.7	- 2.4	5.1	74	1010.9	1	1	5	17	05	97	02	1	-
30	- 1.7	- 2.2	5.2	96	1004.5	8	8	4	20	01	96	71	7	0.0

Godz. 19

1	- 1.7	- 3.4	4.7	88	1022.7	8	8	4	14	02	96	71	7	0.8
2	- 1.7	- 4.1	4.5	84	1023.4	8	8	4	00	00	96	10	2	-
3	- 1.5	- 3.9	4.6	84	1027.1	0	0	9	16	02	97	02	1	-
4	3.5	2.2	7.2	91	1015.7	8	8	4	17	05	96	10	2	-
5	6.1	5.7	9.1	97	1015.7	7	7	4	17	05	96	10	1	-
6	6.7	5.8	9.2	94	1025.8	8	8	3	17	04	95	10	2	-
7	3.5	3.3	7.7	98	1029.0	9	9	.	18	02	91	45	4	-
8	0.1	0.1	6.2	100	1028.4	8	8	3	17	05	93	44	4	-
9	2.8	1.0	6.5	88	1018.3	0	0	9	17	05	96	10	1	-
10	5.5	3.6	7.9	88	1016.2	3	3	5	19	02	97	02	1	-
11	1.7	0.9	6.5	94	1024.2	3	3	4	26	02	96	10	1	-
12	0.1	- 0.2	6.0	98	1027.7	8	8	3	03	03	94	28	4	-
13	1.6	0.5	6.3	93	1026.4	8	8	4	09	01	96	10	6	0.0
14	- 0.7	- 1.4	5.5	95	1019.6	8	8	4	08	03	96	78	2	0.0
15	- 1.1	- 1.8	5.3	95	1009.1	8	8	3	26	02	96	70	7	0.2
16	- 0.3	- 2.1	5.2	88	1006.6	6	6	4	18	06	96	10	2	-
17	0.9	- 0.5	5.9	90	1015.1	8	8	4	09	03	96	10	2	-
18	0.6	- 0.2	6.0	94	1017.4	8	7	3	10	04	96	71	6	2.5
19	3.0	2.0	7.0	93	1013.1	8	8	4	11	07	96	60	6	11.6
20	3.3	2.0	7.1	91	1018.8	8	8	4	00	00	96	10	2	-
21	2.7	1.7	6.9	93	1020.5	8	8	3	11	03	96	61	5	4.5
22	0.4	- 0.2	6.0	96	1027.3	0	0	9	21	01	95	10	1	-
23	0.6	0.3	6.3	98	1026.9	8	8	5	15	03	96	10	4	-
24	4.9	4.0	8.1	94	1015.5	8	8	3	13	04	96	51	2	0.0
25	3.5	2.8	7.4	95	1007.1	8	8	3	30	03	96	51	2	0.0
26	1.3	0.2	6.2	92	1022.6	8	8	3	25	04	95	51	5	0.0
27	0.1	- 1.1	5.7	92	1026.1	8	8	4	20	02	96	10	2	-
28	1.3	- 1.3	5.6	83	1017.1	8	8	5	19	03	97	02	1	-
29	- 2.1	- 4.9	4.2	81	1009.7	7	7	5	17	04	97	03	1	-
30	- 1.1	- 2.1	5.2	93	1002.8	8	8	4	23	03	96	10	7	

Godz. 01

DNI	TEMPERATURA POWIETRZA T	TEMPERATURA PUNKTU ROSY T_d	PRĘŻNOŚĆ PARY WODNEJ e	WILGOTNOŚĆ WZGLĘDNA U	CIŚNIENIE ATMOSFERYCZNE P_o	ZACHMURZENIE N	N_h	h	WIATR dd	v	WIDZIALNOŚĆ V	POGODA ww	W	OPAD R
1	- 3.9	- 6.5	3.8	82	1028.2	4	4	9	12	02	97	01	1	-
2	- 1.6	- 2.1	5.2	96	1021.6	8	8	4	12	01	96	71	7	0.8
3	- 1.6	- 2.4	5.1	94	1025.2	8	8	4	00	00	97	02	2	-
4	1.6	1.3	6.7	98	1022.3	8	8	5	12	04	97	02	2	-
5	5.0	3.8	8.0	92	1009.6	7	7	4	14	07	97	02	1	-
6	7.6	6.5	9.7	93	1017.7	7	7	5	15	03	97	02	1	-
7	7.7	7.3	10.2	97	1024.9	8	8	9	12	04	96	10	2	-
8	4.7	4.7	8.5	100	1028.1	8	8	3	14	02	93	51	4	0.0
9	2.7	2.7	7.4	100	1024.1	9	9	.	14	02	92	47	4	-
10	2.6	1.0	6.6	89	1012.9	0	0	9	12	04	97	02	0	-
11	8.1	8.1	10.8	100	1016.5	8	8	5	23	01	96	61	6	3.3
12	- 1.7	- 2.2	5.2	96	1027.0	0	0	9	21	01	98	02	0	-
13	0.8	0.0	6.1	94	1027.8	8	8	4	06	03	97	02	2	-
14	1.8	0.4	6.3	91	1025.8	8	8	4	06	01	97	02	2	-
15	- 0.8	- 1.4	5.5	96	1015.6	8	7	3	01	01	96	71	7	2.6
16	0.1	- 0.5	5.9	96	1007.8	8	8	4	21	03	96	10	7	0.0
17	1.0	0.5	6.3	96	1006.2	7	7	4	17	04	97	01	7	0.1
18	1.5	- 0.1	6.0	89	1013.6	8	8	4	08	03	96	10	2	-
19	1.0	0.7	6.4	98	1018.5	8	8	4	06	04	96	10	7	0.9
20	2.0	1.5	6.8	96	1009.1	8	6	3	04	03	96	61	5	4.0
21	2.3	0.7	6.4	89	1020.0	8	8	4	00	00	97	02	2	-
22	3.2	3.2	7.7	100	1019.6	8	8	3	09	01	95	10	6	2.0
23	0.2	- 0.4	5.9	96	1027.6	7	7	9	16	01	96	10	1	-
24	2.3	1.8	6.9	96	1023.2	8	8	4	13	02	96	21	6	1.4
25	4.8	4.3	8.3	97	1010.4	8	8	3	04	03	96	61	6	4.8
26	1.2	0.7	6.4	96	1014.6	7	3	3	30	08	97	22	7	3.5
27	0.3	- 0.3	6.0	96	1023.7	8	8	4	21	05	96	70	7	0.1
28	0.8	0.5	6.3	98	1023.9	8	8	3	18	02	96	10	2	-
29	1.6	- 0.3	6.0	87	1011.9	7	7	9	16	04	97	01	2	-
30	- 2.6	- 4.5	4.4	87	1006.4	6	0	9	15	03	97	01	1	-

Godz. 07

DNI	TEMPERATURA POWIETRZA T	TEMPERATURA PUNKTU ROSY T_d	PRĘŻNOŚĆ PARY WODNEJ e	WILGOTNOŚĆ WZGLĘDNA U	CIŚNIENIE ATMOSFERYCZNE P_o	ZACHMURZENIE N	N_h	h	WIATR dd	v	WIDZIALNOŚĆ V	POGODA ww	W	OPAD R
1	- 3.0	- 3.7	4.6	95	1024.4	8	8	4	12	03	96	71	1	0.2
2	- 1.6	- 2.4	5.1	94	1022.1	8	8	9	09	01	96	22	7	1.1
3	- 1.6	- 2.7	5.0	92	1026.5	8	8	4	12	01	96	10	2	-
4	1.1	0.3	6.2	94	1018.5	7	7	5	13	04	96	10	2	-
5	4.6	3.4	7.8	92	1008.6	1	1	3	14	07	96	10	1	-
6	5.9	5.5	9.0	97	1020.9	7	7	5	12	05	96	10	1	-
7	6.3	6.3	9.5	100	1026.4	8	8	4	12	03	94	51	2	0.0
8	4.0	4.0	8.1	100	1027.9	9	9	.	14	02	92	47	5	0.2
9	3.2	3.0	7.5	98	1021.9	9	9	.	13	03	92	43	4	-
10	3.5	1.2	6.6	85	1012.7	6	6	9	12	03	97	03	1	-
11	3.8	3.1	7.6	95	1021.5	3	3	9	29	03	98	01	6	1.0
12	- 4.4	- 4.6	4.3	98	1027.8	0	0	9	00	00	92	46	0	-
13	- 1.2	- 1.6	5.4	97	1026.8	7	7	5	00	00	97	03	1	-
14	1.4	0.6	6.4	94	1025.0	8	8	4	05	01	97	02	2	-
15	- 0.9	- 1.2	5.6	98	1011.5	8	7	3	35	02	96	71	7	4.2
16	0.6	0.3	6.3	98	1005.0	8	8	4	16	02	96	10	2	-
17	0.2	- 0.4	5.9	96	1009.6	6	5	9	15	03	96	10	1	-
18	0.8	- 0.3	6.0	92	1014.4	8	8	4	08	05	96	70	2	0.0
19	1.3	0.8	6.5	96	1018.0	8	8	4	06	05	96	10	2	-
20	1.6	1.3	6.7	98	1010.5	8	7	3	22	03	96	61	6	7.0
21	0.4	- 0.2	6.0	96	1020.9	8	8	4	00	00	96	10	1	-
22	2.3	1.8	6.9	96	1022.4	8	8	3	21	04	96	10	2	-
23	- 1.6	- 2.2	5.2	96	1028.0	9	9	.	12	02	91	47	4	-
24	3.8	3.4	7.6	95	1020.8	8	8	4	10	01	96	10	2	-
25	4.6	4.4	8.3	98	1007.8	8	7	3	03	03	96	61	2	0.7
26	0.6	- 0.2	6.0	94	1018.8	7	7	4	27	05	97	02	1	-
27	- 0.8	- 1.7	5.4	94	1024.3	8	8	4	19	04	96	71	2	0.1
28	0.4	- 1.3	5.5	88	1021.2	8	8	4	19	06	97	02	2	-
29	- 0.8	- 2.3	5.2	90	1009.6	4	4	9	15	07	97	03	1	-
30	- 2.2	- 2.8	5.0	96	1004.8	8	8	4	19	01	96	10	2	-

Godz. 13

1	- 0.8	- 2.4	5.1	89	1022.1	8	8	4	10	03	96	10	7	0.2
2	- 0.7	- 2.9	4.9	85	1022.4	8	8	4	08	02	97	02	2	-
3	2.9	- 0.4	5.9	79	1026.3	1	1	4	15	02	96	10	1	-
4	6.4	2.5	7.3	76	1014.0	7	4	4	14	05	96	10	2	-
5	9.9	6.0	9.4	77	1008.7	6	0	9	13	09	97	03	1	-
6	11.7	8.9	11.4	83	1022.4	7	6	4	14	04	96	10	2	-
7	7.1	6.7	9.8	97	1028.1	8	8	4	16	02	95	10	5	0.0
8	5.3	5.1	8.8	98	1027.7	9	9	.	12	02	92	51	4	0.1
9	4.0	4.0	8.1	100	1019.3	8	8	2	16	03	93	46	5	0.0
10	11.1	5.0	8.7	66	1013.7	5	2	9	19	03	97	02	2	-
11	5.2	2.0	7.0	80	1023.3	8	8	5	25	04	98	03	1	-
12	- 0.2	- 0.8	5.8	96	1028.5	9	9	.	35	03	92	45	4	-
13	2.0	0.1	6.2	87	1026.4	8	8	5	36	02	97	02	2	-
14	1.4	- 2.1	5.2	78	1022.8	8	8	4	09	02	98	02	2	-
15	- 0.6	- 1.0	5.7	97	1009.1	8	8	3	30	03	95	71	7	9.1
16	1.2	- 0.2	6.0	90	1003.1	8	8	4	15	05	96	10	2	-
17	1.3	- 1.3	5.6	83	1011.9	7	0	9	15	02	97	03	2	-
18	0.6	- 0.8	5.8	90	1014.7	8	8	4	08	05	96	10	7	0.8
19	1.9	1.4	6.7	96	1014.8	8	7	3	07	07	95	61	2	2.6
20	3.7	2.2	7.2	90	1015.7	8	8	5	22	03	97	02	6	0.1
21	1.6	1.1	6.6	96	1020.6	8	7	3	07	02	95	68	6	0.9
22	3.4	1.9	7.0	90	1024.4	8	8	4	20	01	96	10	2	-
23	0.0	- 0.6	5.9	96	1027.2	8	8	3	13	01	93	42	4	-
24	5.0	4.5	8.4	97	1018.4	8	7	3	07	02	95	61	2	2.0
25	1.4	1.1	6.6	98	1008.1	8	5	3	35	05	96	68	6	8.3
26	1.1	0.6	6.4	96	1021.1	8	8	4	24	05	96	10	7	0.2
27	0.2	- 0.7	5.8	94	1025.1	8	8	3	19	04	95	10	7	0.0
28	1.8	- 1.3	5.5	80	1017.9	5	5	9	18	04	96	10	2	-
29	1.8	- 1.6	5.4	78	1008.0	7	7	9	13	05	97	02	1	-
30	0.5	- 1.7	5.4	85	1004.4	3	1	4	22	02	97	01	7	0.4

Godz. 19

1	- 0.8	- 1.2	5.6	97	1021.5	8	8	4	13	02	96	10	7	0.0
2	- 1.4	- 2.5	5.1	92	1024.3	8	8	4	00	00	97	02	2	-
3	1.8	0.4	6.3	91	1024.7	8	8	5	09	04	97	02	1	-
4	3.8	2.0	7.1	88	1011.5	3	0	9	13	05	97	02	1	-
5	9.1	6.5	9.7	84	1012.5	4	4	5	14	06	97	01	1	-
6	8.1	7.7	10.5	97	1024.3	8	8	9	12	04	96	10	2	-
7	6.3	5.8	9.3	97	1028.4	8	8	3	16	02	93	51	4	0.0
8	3.1	3.1	7.6	100	1025.7	8	8	3	14	03	92	44	5	0.0
9	2.8	2.3	7.2	96	1015.6	0	0	9	14	02	97	02	4	-
10	8.1	6.1	9.4	87	1014.8	7	7	9	17	02	97	02	2	-
11	1.2	- 0.2	6.0	90	1025.1	0	0	9	23	01	98	02	1	-
12	1.0	1.0	6.6	100	1028.2	8	8	2	02	04	95	10	4	-
13	1.8	1.0	6.6	94	1026.6	8	8	4	01	01	97	02	2	-
14	- 0.2	- 0.5	5.9	98	1019.7	8	8	4	04	01	96	71	2	1.0
15	- 0.8	- 1.5	5.5	95	1009.5	7	7	4	24	03	96	71	7	3.2
16	1.1	0.3	6.2	94	1003.4	8	8	4	17	06	96	70	2	0.0
17	0.8	- 0.6	5.8	90	1013.8	8	8	4	15	02	96	10	2	-
18	0.6	0.3	6.3	98	1016.6	8	8	4	06	05	96	71	7	4.3
19	2.2	1.9	7.0	98	1012.6	8	7	3	07	05	96	61	7	10.9
20	2.8	1.2	6.7	89	1018.7	8	8	4	16	02	97	02	2	-
21	2.6	2.1	7.1	96	1019.2	8	7	3	06	02	95	61	7	4.2
22	0.2	- 0.1	6.1	98	1026.1	5	0	9	15	01	95	10	2	-
23	1.2	0.9	6.5	98	1025.0	8	8	9	09	01	96	21	4	0.9
24	4.8	4.3	8.3	97	1014.4	8	8	3	08	03	96	61	6	2.7
25	0.4	- 0.2	6.0	96	1010.0	8	8	3	33	04	95	73	6	14.5
26	1.2	0.4	6.3	94	1022.1	8	8	4	21	03	96	20	2	0.0
27	0.3	- 0.5	5.9	94	1025.3	8	8	3	18	01	95	10	2	-
28	0.7	- 0.7	5.8	90	1014.7	7	5	6	16	05	96	10	1	-
29	- 1.1	- 3.4	4.8	85	1007.8	1	0	9	14	04	97	01	1	-
30	- 1.8	- 2.6	5.0	94	1001.1	7	7	5	17	02	97	03	1	-

Godz. 01

DNI	TEMPERATURA POWIETRZA T	TEMPERATURA PUNKTU ROSY T_d	PRĘŻNOŚĆ PARY WODNEJ e	WILGOTNOŚĆ WZGLĘDNA U	CIŚNIENIE ATMOSFERYCZNE P_o	ZACHMURZENIE N	N_h	h	WIATR dd	v	WIDZIALNOŚĆ V	POGODA ww	W	OPAD R
1	- 3.9	- 6.0	3.9	85	1027.1	0	0	9	16	02	97	02	0	-
2	- 1.2	- 1.6	5.4	97	1020.6	8	8	9	07	01	96	10	2	-
3	0.0	0.0	6.1	100	1024.6	8	8	4	09	01	96	10	7	0.1
4	3.6	2.9	7.5	95	1016.5	8	8	4	12	07	96	10	2	-
5	6.5	3.9	8.1	84	1002.2	6	0	9	11	06	97	01	1	-
6	7.9	3.5	7.8	74	1013.7	1	0	9	18	02	97	02	0	-
7	8.5	8.5	11.1	100	1023.0	0	0	9	13	04	95	10	0	-
8	6.6	6.6	9.7	100	1025.8	9	9	.	14	03	93	45	4	-
9	6.9	6.9	9.9	100	1020.5	9	9	.	15	02	92	45	4	-
10	6.2	5.8	9.2	97	1008.6	8	8	4	15	02	96	10	2	-
11	4.8	3.8	8.0	94	1019.5	5	5	5	27	02	97	03	1	-
12	- 2.2	- 2.2	5.2	100	1027.5	0	0	9	24	01	97	02	0	-
13	1.4	- 0.2	6.0	89	1029.1	4	4	4	07	02	97	02	1	-
14	0.5	- 0.9	5.7	90	1026.4	8	8	4	33	01	97	02	2	-
15	0.9	0.1	6.1	94	1016.3	8	8	4	02	01	97	03	2	-
16	2.4	1.3	6.7	93	1006.0	8	8	3	19	02	96	10	7	0.0
17	0.8	0.3	6.2	96	1003.3	0	0	9	16	02	96	10	1	-
18	0.4	- 1.0	5.7	90	1012.2	8	8	4	08	04	97	02	1	-
19	1.6	1.1	6.6	96	1017.4	8	8	4	07	04	96	10	7	0.2
20	2.0	2.0	7.1	100	1010.3	8	8	3	07	02	96	51	7	0.5
21	1.2	0.9	6.5	98	1019.1	8	8	4	12	01	96	10	2	-
22	1.5	1.5	6.8	100	1020.2	9	9	.	00	00	92	45	6	0.1
23	- 0.3	- 0.6	5.8	98	1025.6	2	2	9	14	01	95	10	1	-
24	1.8	1.8	7.0	100	1021.7	8	8	4	11	01	95	10	6	0.0
25	2.8	2.8	7.5	100	1012.9	8	7	3	36	04	95	61	6	4.4
26	1.0	- 0.7	5.8	88	1019.8	8	8	3	29	06	97	02	1	-
27	0.8	0.3	6.2	96	1021.9	8	8	3	22	03	96	22	2	0.2
28	0.6	0.0	6.1	96	1021.2	8	8	3	17	04	96	10	2	-
29	2.6	1.0	6.6	89	1008.4	7	3	5	18	05	97	02	2	-
30	1.7	1.4	6.8	98	1005.2	7	7	4	26	03	97	01	7	0.5

Godz. 07

DNI	TEMPERATURA POWIETRZA T	TEMPERATURA PUNKTU ROSY T_d	PRĘŻNOŚĆ PARY WODNEJ e	WILGOTNOŚĆ WZGLĘDNA U	CIŚNIENIE ATMOSFERYCZNE P_o	ZACHMURZENIE N	N_h	h	WIATR dd	v	WIDZIALNOŚĆ V	POGODA ww	W	OPAD R
1	- 3.4	- 4.1	4.5	95	1023.2	8	8	9	07	04	96	71	1	0.0
2	- 0.6	- 1.0	5.7	97	1021.0	8	8	3	07	02	96	10	2	-
3	- 0.3	- 1.2	5.6	94	1024.9	8	8	4	11	02	96	10	7	0.2
4	3.7	3.7	8.0	100	1011.4	8	8	4	13	05	96	10	2	-
5	7.3	4.8	8.6	84	1001.1	5	5	9	13	08	97	03	1	-
6	4.8	3.4	7.8	90	1017.1	1	1	9	14	03	97	03	0	-
7	8.0	8.0	10.7	100	1024.3	8	8	4	13	05	92	46	1	-
8	5.8	5.8	9.2	100	1025.0	8	8	2	14	02	92	51	4	0.1
9	7.4	7.4	10.3	100	1018.0	8	8	4	19	02	95	10	4	-
10	7.7	5.0	8.7	83	1010.5	3	3	9	21	02	96	10	1	-
11	3.0	2.5	7.3	96	1022.0	7	7	4	27	02	96	10	1	-
12	0.3	0.3	6.2	100	1028.1	8	8	4	30	01	96	28	4	-
13	0.4	- 0.4	5.9	94	1026.6	8	8	4	03	01	97	03	1	-
14	0.3	- 1.1	5.6	90	1024.8	8	8	4	26	01	97	02	2	-
15	0.4	- 0.2	6.0	96	1013.7	8	8	3	33	01	96	10	2	-
16	0.8	0.3	6.2	96	1000.7	7	7	3	17	03	96	10	2	-
17	- 0.2	- 0.8	5.8	96	1006.9	6	4	4	12	02	95	10	1	-
18	1.3	0.8	6.5	96	1011.5	8	8	3	04	03	96	23	2	0.3
19	1.5	1.2	6.7	98	1017.2	8	8	3	08	04	96	10	6	0.0
20	1.6	1.6	6.9	100	1010.3	8	8	3	25	03	96	10	5	0.3
21	- 1.4	- 1.4	5.5	100	1020.5	5	5	4	11	01	92	46	2	-
22	1.8	1.8	7.0	100	1021.2	9	9	.	00	00	92	43	4	-
23	- 3.2	- 3.9	4.6	95	1026.2	3	2	3	12	01	95	10	0	-
24	2.2	2.2	7.2	100	1020.4	8	8	3	06	01	93	46	2	-
25	2.4	2.1	7.1	98	1012.0	8	7	3	35	05	96	61	6	2.6
26	0.8	0.8	6.5	100	1020.6	8	8	3	26	04	95	10	2	-
27	1.2	1.2	6.7	100	1022.5	8	8	3	22	03	95	51	7	0.1
28	0.4	- 0.7	5.8	92	1017.6	8	8	3	16	06	96	10	2	-
29	0.5	- 2.1	5.2	82	1004.6	3	3	9	17	07	97	02	1	-
30	- 0.8	- 1.1	5.6	98	1006.1	7	7	4	24	03	96	10	2	-

Godz. 13

1	- 1.6	- 3.0	4.9	90	1020.3	8	8	4	10	03	96	77	7	0.6
2	0.1	- 1.4	5.5	90	1022.4	8	8	4	05	02	97	02	2	-
3	1.1	- 0.3	6.0	90	1024.0	8	8	4	12	03	96	10	2	-
4	8.2	3.8	8.0	74	1006.5	8	8	4	12	06	96	10	6	1.0
5	11.4	6.3	9.6	71	1001.9	7	6	5	15	06	97	03	6	0.0
6	14.6	4.3	8.3	50	1018.6	3	0	9	17	03	97	01	1	-
7	8.6	8.6	11.2	100	1025.9	8	8	4	15	03	95	10	4	-
8	7.0	7.0	10.0	100	1024.7	8	8	4	15	03	93	42	5	0.0
9	11.0	8.2	10.8	83	1014.8	3	3	9	16	02	96	10	1	-
10	14.1	7.9	10.7	66	1011.4	2	0	9	24	02	97	02	0	-
11	5.6	1.9	7.0	77	1024.5	3	3	5	28	02	97	02	1	-
12	1.4	0.9	6.5	96	1029.4	8	8	4	33	01	96	10	2	-
13	2.4	- 0.6	5.8	80	1026.9	7	4	5	03	02	97	01	2	-
14	2.0	- 1.7	5.4	76	1022.4	8	8	4	10	02	97	02	2	-
15	2.0	- 1.1	5.6	80	1011.3	8	8	3	29	01	97	02	7	0.0
16	2.5	2.0	7.0	96	997.6	8	7	3	19	03	96	61	5	0.0
17	4.4	0.2	6.2	74	1009.0	2	0	9	11	03	97	02	1	-
18	1.1	0.6	6.4	96	1013.6	8	7	4	02	05	96	68	5	0.3
19	1.9	1.6	6.9	98	1015.0	8	7	3	05	06	96	61	2	2.9
20	3.1	1.6	6.8	90	1014.2	8	8	4	24	03	96	10	2	-
21	2.8	0.7	6.4	86	1019.5	7	7	9	09	01	96	10	4	0.1
22	1.5	0.7	6.4	94	1023.2	8	8	3	18	01	96	10	4	-
23	2.0	0.4	6.3	89	1025.1	7	7	4	12	03	95	10	1	-
24	2.5	2.2	7.2	98	1018.5	8	8	2	04	03	95	10	4	-
25	3.8	2.6	7.3	92	1012.9	8	6	2	32	06	96	61	6	1.4
26	1.0	0.7	6.4	98	1020.7	8	7	3	24	03	93	68	4	0.8
27	2.5	2.5	7.3	100	1024.3	8	8	4	24	01	93	44	7	2.5
28	2.7	1.7	6.9	93	1013.8	8	8	3	16	04	96	10	6	0.0
29	3.0	- 2.4	5.1	67	1002.4	7	7	9	15	05	97	03	1	-
30	1.0	- 1.0	5.7	87	1002.4	3	3	4	19	02	96	10	1	-

Godz. 19

1	- 0.8	- 1.4	5.5	96	1019.7	8	8	4	09	01	96	10	7	0.0
2	0.1	- 0.8	5.8	94	1024.2	8	8	4	02	01	96	10	2	-
3	1.7	0.4	6.3	90	1020.5	8	8	4	10	05	96	10	2	-
4	8.4	5.8	9.2	83	1004.1	0	0	9	14	07	96	10	1	-
5	10.9	6.2	9.5	73	1008.7	0	0	9	15	03	97	02	1	-
6	6.4	5.0	8.7	91	1021.0	0	0	9	11	01	96	10	1	-
7	7.4	7.4	10.3	100	1025.8	9	9	.	14	02	92	47	2	-
8	6.2	6.2	9.5	100	1022.8	8	8	3	13	03	92	44	4	-
9	7.3	6.8	9.9	97	1012.4	8	8	4	11	04	96	10	1	-
10	10.3	8.1	10.8	86	1013.9	4	4	9	22	02	96	10	1	-
11	1.1	0.3	6.2	94	1026.3	1	1	9	25	01	97	03	0	-
12	2.1	1.6	6.8	96	1028.8	8	8	3	01	01	96	10	2	-
13	1.3	- 0.7	5.8	87	1026.7	8	8	4	04	01	97	03	2	-
14	1.4	0.6	6.4	94	1019.7	8	8	4	07	02	97	02	2	-
15	0.7	0.2	6.2	96	1009.8	8	8	4	24	02	96	10	7	0.0
16	4.0	3.6	7.9	97	999.9	8	8	3	20	03	96	10	6	0.0
17	- 0.6	- 1.8	5.4	92	1011.2	0	0	9	09	03	97	01	0	-
18	0.3	0.0	6.1	98	1015.9	8	8	3	06	04	96	22	7	0.6
19	0.8	0.8	6.5	100	1013.0	8	7	4	07	05	96	61	7	6.0
20	2.5	1.5	6.8	93	1017.2	8	8	3	18	02	96	10	2	-
21	1.6	1.3	6.7	98	1019.4	8	8	8	04	01	96	60	2	0.0
22	0.2	- 0.1	6.1	98	1024.7	0	0	9	12	01	95	10	1	-
23	1.0	0.7	6.4	98	1023.4	8	7	4	10	01	95	61	2	0.0
24	2.5	2.2	7.2	98	1015.8	8	7	3	01	04	95	63	6	5.0
25	2.3	- 0.7	5.8	80	1017.0	7	7	5	31	06	97	01	6	0.1
26	1.0	1.0	6.6	100	1021.4	8	8	3	23	02	95	21	7	0.3
27	2.6	2.6	7.4	100	1024.4	8	8	3	19	02	95	28	4	-
28	3.4	2.4	7.3	93	1010.4	7	7	9	17	03	96	10	2	-
29	1.0	- 1.3	5.6	85	1003.3	8	8	8	17	03	97	02	2	-
30	0.2	- 0.9	5.7	92	994.5	8	8	4	15	09	96	10	1	-

Godz. 01

DNI	TEMPERATURA POWIETRZA T	TEMPERATURA PUNKTU ROSY T_d	PRĘŻNOŚĆ PARY WODNEJ e	WILGOTNOŚĆ WZGLĘDNA U	CIŚNIENIE ATMOSFERYCZNE P_o	ZACHMURZENIE N	N_h	h	WIATR dd	v	WIDZIALNOŚĆ V	POGODA ww	W	OPAD R
1	- 2.8	- 4.5	4.4	88	1024.8	0	0	9	09	02	96	10	0	-
2	- 1.4	- 3.3	4.8	87	1020.2	8	8	5	09	01	96	10	2	-
3	- 0.1	- 0.1	6.1	100	1024.3	8	8	4	08	02	95	71	7	0.6
4	3.6	3.1	7.6	97	1010.4	8	4	5	08	04	96	10	2	-
5	11.4	6.6	9.7	72	993.6	8	8	5	12	08	97	02	2	-
6	6.2	4.6	8.5	89	1010.2	0	0	9	12	02	96	10	0	-
7	6.0	3.6	7.9	85	1019.9	0	0	9	09	01	97	02	0	-
8	5.4	5.4	9.0	100	1023.5	9	9	.	11	02	92	47	0	-
9	5.2	5.2	8.8	100	1018.1	9	9	.	12	02	91	45	4	-
10	6.0	4.9	8.6	92	1008.1	0	0	9	09	02	93	44	4	-
11	4.9	3.7	8.0	92	1021.7	8	8	5	27	02	96	10	1	-
12	- 1.5	- 2.1	5.2	96	1027.9	0	0	9	00	00	96	10	1	-
13	- 1.0	- 1.9	5.3	94	1030.0	8	8	4	35	01	95	10	2	-
14	- 2.6	- 4.2	4.5	89	1026.7	8	8	4	00	00	96	10	4	-
15	- 2.2	- 3.8	4.6	89	1016.6	0	0	9	00	00	96	10	1	-
16	2.7	1.4	6.8	91	1003.2	8	8	4	18	03	96	10	2	-
17	3.2	1.4	6.8	88	998.5	8	8	5	16	02	97	02	1	-
18	- 0.4	- 2.2	5.2	88	1010.6	8	8	4	06	05	96	10	1	-
19	1.2	0.1	6.2	92	1016.7	8	8	4	04	04	96	10	7	0.5
20	0.6	0.3	6.3	98	1010.8	8	8	4	15	02	95	10	7	0.5
21	1.0	- 1.0	5.7	87	1016.9	5	5	5	16	01	96	10	2	-
22	- 0.8	- 1.8	5.4	93	1018.8	8	8	4	09	02	95	10	1	-
23	1.7	0.6	6.4	92	1024.0	7	7	5	12	01	96	10	2	-
24	- 0.6	- 0.9	5.7	98	1021.3	9	9	.	09	03	92	47	4	-
25	1.2	- 0.2	6.0	90	1018.6	8	8	5	34	07	96	10	2	-
26	0.2	- 0.4	5.9	96	1021.8	8	8	4	27	01	95	71	2	0.0
27	2.1	1.8	7.0	98	1021.6	8	8	4	24	03	95	10	7	2.0
28	3.5	2.0	7.0	90	1018.3	8	8	4	18	03	96	10	2	-
29	5.6	2.4	7.3	80	1003.3	8	8	4	18	04	97	02	6	0.2
30	0.0	- 1.5	5.5	90	1006.7	4	4	5	27	02	97	01	1	-

Godz. 07

DNI	TEMPERATURA POWIETRZA T	TEMPERATURA PUNKTU ROSY T_d	PRĘŻNOŚĆ PARY WODNEJ e	WILGOTNOŚĆ WZGLĘDNA U	CIŚNIENIE ATMOSFERYCZNE P_o	ZACHMURZENIE N	N_h	h	WIATR dd	v	WIDZIALNOŚĆ V	POGODA ww	W	OPAD R
1	- 3.6	- 5.4	4.1	87	1021.8	8	8	5	12	04	96	10	1	-
2	- 1.2	- 4.1	4.5	81	1021.2	8	8	5	09	02	96	10	2	-
3	0.0	- 0.9	5.7	94	1023.0	8	8	4	09	03	95	10	7	0.4
4	5.7	4.1	8.2	89	1004.6	8	8	9	10	05	96	10	6	0.7
5	9.5	6.3	9.5	80	994.4	8	8	5	24	04	96	10	2	-
6	5.1	3.4	7.8	89	1013.3	2	0	9	09	03	96	10	0	-
7	2.9	2.4	7.3	96	1022.1	1	1	5	11	01	96	10	0	-
8	5.3	5.3	8.9	100	1022.8	9	9	.	15	02	91	43	5	0.2
9	4.6	4.6	8.5	100	1016.2	9	9	.	13	01	91	45	4	-
10	6.4	5.5	9.0	94	1008.6	2	0	9	09	02	95	10	4	-
11	2.2	1.9	7.0	98	1023.7	8	8	4	27	01	96	10	2	-
12	- 1.6	- 1.6	5.4	100	1028.9	9	9	.	32	01	92	45	4	-
13	- 0.8	- 1.7	5.4	94	1028.5	9	9	.	00	00	93	47	2	-
14	- 2.2	- 3.4	4.7	91	1024.6	8	8	4	27	01	96	10	2	-
15	- 2.3	- 2.9	4.9	96	1014.9	9	9	.	22	02	92	47	1	-
16	2.4	1.6	6.9	95	995.2	8	8	4	16	05	96	61	6	1.4
17	1.5	0.1	6.2	91	1002.0	3	3	5	14	01	96	10	1	-
18	0.2	- 0.1	6.1	98	1011.2	8	8	4	06	05	96	10	2	-
19	1.6	0.2	6.2	91	1016.5	8	8	4	06	05	96	10	2	-
20	1.2	0.9	6.5	98	1010.2	8	8	4	22	01	93	42	4	-
21	- 1.2	- 2.4	5.1	91	1017.7	6	6	5	12	02	96	10	1	-
22	- 0.2	- 1.1	5.6	94	1019.7	8	8	4	12	02	95	28	4	-
23	- 0.9	- 1.5	5.5	96	1024.2	6	6	5	12	01	95	10	1	-
24	- 0.1	- 0.1	6.1	100	1020.4	8	8	4	06	02	93	44	4	-
25	0.7	- 1.0	5.7	88	1019.6	7	7	5	34	06	96	10	2	-
26	1.0	- 0.4	5.9	90	1021.4	8	8	4	22	03	95	10	7	0.0
27	2.6	1.8	7.0	95	1022.5	8	8	4	23	02	95	10	6	1.7
28	4.4	2.9	7.5	90	1014.0	8	8	4	20	04	96	10	2	-
29	3.4	1.1	6.6	85	999.0	8	8	5	15	02	97	03	2	-
30	- 0.4	- 1.0	5.7	96	1005.0	4	2	5	27	01	96	10	1	-

Godz. 13

1	- 1.4	- 4.4	4.4	80	1019.4	8	8	5	12	03	96	10	1	-
2	0.7	- 1.3	5.5	86	1021.7	8	8	4	06	02	96	71	7	0.0
3	1.2	0.7	6.4	96	1020.6	8	8	3	12	02	95	10	4	-
4	11.2	7.5	10.4	78	1000.7	7	5	5	12	06	97	02	2	-
5	5.6	4.4	8.4	92	998.8	8	8	4	27	01	96	21	6	1.7
6	12.4	5.9	9.2	64	1015.5	6	3	5	15	02	97	02	1	-
7	11.6	7.9	10.7	78	1023.2	8	0	9	12	01	96	10	1	-
8	7.0	6.8	9.9	98	1021.8	9	9	.	09	04	92	43	4	-
9	6.8	6.8	9.9	100	1013.0	6	6	4	12	03	93	42	4	-
10	10.1	7.4	10.3	83	1009.9	8	4	4	25	01	96	60	2	0.2
11	4.6	1.8	7.0	82	1025.2	0	0	9	24	01	96	10	1	-
12	- 0.2	- 1.7	5.4	90	1030.8	8	8	4	00	00	96	10	4	-
13	- 1.4	- 2.2	5.2	94	1028.3	8	8	3	00	00	95	10	4	-
14	0.8	- 1.5	5.5	85	1021.8	6	6	4	09	01	96	10	2	-
15	1.6	1.1	6.6	96	1012.8	9	9	.	32	02	93	45	4	-
16	5.0	4.1	8.2	94	995.6	7	7	4	22	02	96	21	6	2.0
17	6.8	1.1	6.6	67	1005.9	2	0	9	14	03	96	10	0	-
18	1.7	0.6	6.4	92	1012.2	8	8	4	04	04	96	68	7	0.4
19	2.0	1.2	6.7	94	1014.2	8	8	4	08	05	96	61	2	0.2
20	2.2	0.3	6.2	87	1012.1	8	8	4	24	03	96	10	4	-
21	2.7	- 2.5	5.1	69	1017.5	3	0	9	12	03	96	10	1	-
22	0.8	- 0.3	6.0	92	1021.0	7	6	5	10	02	95	10	5	0.2
23	1.6	0.0	6.1	89	1022.9	3	0	9	12	02	96	10	1	-
24	- 0.6	- 1.8	5.3	91	1019.9	8	8	4	03	04	93	44	4	-
25	1.2	- 1.4	5.5	83	1021.7	8	8	4	32	03	96	10	2	-
26	0.8	0.3	6.2	96	1020.6	8	8	4	23	03	95	22	7	3.7
27	3.5	2.0	7.0	90	1023.1	7	7	4	24	01	96	10	2	-
28	6.6	5.5	9.0	93	1010.3	7	7	4	24	04	96	10	2	-
29	4.8	0.7	6.4	75	999.2	8	6	5	21	03	97	02	6	0.1
30	2.3	- 4.0	4.5	63	998.3	7	0	9	18	06	96	05	1	-

Godz. 19

1	- 1.6	- 4.6	4.3	80	1019.4	8	8	5	09	02	96	10	2	-
2	0.2	- 0.4	5.9	96	1023.6	8	8	4	08	01	95	71	7	1.0
3	2.8	0.7	6.4	86	1016.8	8	8	4	11	06	95	10	2	-
4	11.4	7.5	10.4	77	996.7	8	8	5	13	08	97	02	2	-
5	5.2	4.5	8.4	95	1005.5	0	0	9	14	01	96	10	1	-
6	8.6	5.3	8.9	80	1017.9	0	0	9	08	02	97	01	1	-
7	9.2	7.3	10.2	88	1023.5	0	0	9	10	02	96	10	1	-
8	7.4	7.2	10.1	99	1019.0	9	9	.	10	01	91	47	4	-
9	6.4	6.4	9.6	100	1009.4	9	9	.	12	02	92	45	4	-
10	5.9	4.5	8.4	91	1018.1	8	3	3	27	04	97	21	5	0.5
11	3.5	1.4	6.8	86	1026.5	6	6	5	27	02	96	10	1	-
12	0.0	0.0	6.1	100	1030.7	8	8	4	35	01	96	10	2	-
13	- 2.6	- 3.2	4.8	95	1027.7	8	8	3	00	00	93	42	4	-
14	- 0.4	- 1.9	5.3	90	1019.1	7	7	5	12	01	96	10	1	-
15	2.7	1.9	7.0	95	1010.6	8	8	3	27	02	95	10	4	-
16	4.4	3.4	7.8	93	997.1	7	7	4	24	02	96	10	2	-
17	2.2	0.9	6.5	91	1009.0	2	0	9	04	02	96	10	0	-
18	1.2	0.4	6.3	94	1015.0	8	8	4	08	04	96	71	6	0.8
19	0.6	- 0.2	6.0	94	1012.6	8	8	4	04	02	96	23	6	4.6
20	1.4	0.3	6.2	92	1014.8	8	8	4	21	02	96	10	2	-
21	0.2	- 1.5	5.5	88	1018.1	1	0	9	12	01	96	10	1	-
22	1.6	0.2	6.2	91	1022.7	8	8	4	11	02	95	10	2	-
23	- 0.1	- 1.9	5.3	88	1021.9	1	0	9	09	03	96	10	0	-
24	- 0.8	- 1.8	5.4	93	1019.2	8	8	4	34	05	96	10	4	-
25	- 0.4	- 2.2	5.2	88	1022.7	8	8	4	27	02	96	10	2	-
26	1.3	1.0	6.6	98	1020.5	8	8	4	22	04	96	68	2	0.1
27	3.0	1.7	6.9	91	1021.5	8	8	4	18	03	96	10	2	-
28	6.2	5.8	9.2	97	1007.4	8	8	4	20	04	96	61	6	0.2
29	1.8	- 0.4	5.9	85	1005.9	7	7	5	27	03	97	01	6	0.1
30	- 0.2	- 0.2	6.0	100	986.7	8	8	4	16	09	95	73	2	1.0

Godz. 01

DNI	TEMPERATURA POWIETRZA T	TEMPERATURA PUNKTU ROSY T_d	PRĘŻNOŚĆ PARY WODNEJ e	WILGOTNOŚĆ WZGLĘDNA U	CIŚNIENIE ATMOSFERYCZNE P_o	ZACHMURZENIE N	N_h	h	WIATR dd	v	WIDZIALNOŚĆ V	POGODA ww	W	OPAD R
1	- 1.9	- 3.1	4.9	92	1025.0	8	8	4	09	05	96	10	1	-
2	- 0.4	- 1.0	5.7	96	1019.8	8	8	3	04	02	96	10	2	-
3	0.7	- 0.1	6.0	94	1023.9	8	6	3	10	03	95	71	7	0.1
4	5.3	3.4	7.8	87	1012.5	8	0	9	12	06	96	10	2	-
5	10.4	5.4	9.0	71	997.4	6	3	9	14	06	97	03	1	-
6	6.7	4.2	8.2	84	1012.4	0	0	9	15	02	97	02	0	-
7	7.3	5.5	9.0	88	1020.7	1	0	9	15	03	97	03	0	-
8	7.1	7.1	10.1	100	1024.3	9	9	.	12	03	92	45	4	-
9	7.7	7.7	10.5	100	1018.6	8	8	1	14	05	93	44	4	-
10	7.5	6.0	9.3	90	1009.2	7	7	9	22	04	96	10	2	-
11	5.9	4.3	8.3	89	1021.5	7	7	4	27	05	96	10	6	0.0
12	0.3	- 0.5	5.9	94	1027.9	8	8	3	32	04	96	10	1	-
13	1.0	0.7	6.4	98	1028.5	8	8	2	36	02	94	10	1	-
14	0.3	- 1.1	5.6	90	1025.8	8	8	5	36	01	96	10	2	-
15	1.9	0.6	6.4	91	1016.8	8	8	5	00	00	96	10	2	-
16	3.0	2.0	7.0	93	1005.8	8	8	3	21	05	95	10	2	-
17	2.2	0.3	6.2	87	1001.5	6	6	6	16	02	97	03	1	-
18	0.2	- 2.2	5.2	84	1010.8	8	8	3	09	08	96	10	1	-
19	1.7	0.9	6.5	94	1015.5	8	8	2	08	09	96	10	7	0.1
20	1.7	1.4	6.8	98	1010.6	8	8	1	18	01	94	51	6	0.2
21	- 0.9	- 1.2	5.6	98	1018.3	0	0	9	18	01	95	10	1	-
22	0.6	0.0	6.1	96	1019.6	0	0	9	14	02	94	10	1	-
23	- 0.8	- 1.1	5.6	98	1025.9	0	0	9	15	01	94	10	0	-
24	2.0	1.5	6.8	96	1021.1	8	8	3	09	01	94	10	2	-
25	2.8	2.0	7.1	95	1014.8	8	6	2	36	09	96	61	6	6.6
26	0.4	- 0.4	5.9	94	1022.2	8	8	4	22	04	96	10	2	-
27	1.6	1.1	6.6	96	1021.9	8	8	2	23	06	95	68	7	1.0
28	3.3	1.5	6.8	88	1020.9	8	8	4	18	05	96	10	2	-
29	3.3	1.8	7.0	90	1006.1	7	0	9	18	05	96	10	2	-
30	0.4	- 1.0	5.7	90	1008.5	3	3	5	22	03	96	10	1	-

Godz. 07

DNI	TEMPERATURA POWIETRZA T	TEMPERATURA PUNKTU ROSY T_d	PRĘŻNOŚĆ PARY WODNEJ e	WILGOTNOŚĆ WZGLĘDNA U	CIŚNIENIE ATMOSFERYCZNE P_o	ZACHMURZENIE N	N_h	h	WIATR dd	v	WIDZIALNOŚĆ V	POGODA ww	W	OPAD R
1	- 2.7	- 4.3	4.4	89	1022.1	8	8	4	09	04	96	10	2	-
2	0.5	- 0.3	6.0	94	1020.8	8	5	3	09	03	95	22	7	0.0
3	1.1	0.0	6.1	92	1023.5	8	8	2	11	03	94	10	7	0.1
4	8.1	4.2	8.3	76	1007.0	8	8	9	12	05	96	10	6	0.1
5	11.0	6.1	9.4	72	997.4	7	5	6	14	08	97	03	2	-
6	6.1	4.0	8.1	86	1015.0	2	0	9	14	04	96	10	0	-
7	5.5	5.3	8.9	98	1022.6	2	0	9	15	03	95	10	0	-
8	6.8	6.8	9.9	100	1023.2	9	9	.	13	04	92	45	4	-
9	4.4	4.2	8.2	98	1016.9	2	0	9	12	02	92	46	4	-
10	6.2	4.3	8.3	88	1010.8	2	2	9	18	04	96	10	1	-
11	4.7	3.7	8.0	94	1023.4	3	3	4	27	03	96	10	1	-
12	- 0.7	- 0.8	5.8	99	1028.8	9	9	.	05	04	92	43	4	-
13	1.8	1.3	6.7	96	1027.6	8	8	2	02	03	95	10	2	-
14	- 0.4	- 1.3	5.6	94	1024.4	8	8	5	06	01	96	10	2	-
15	- 0.1	- 1.3	5.6	92	1014.6	8	8	3	27	04	95	10	2	-
16	2.7	1.1	6.6	89	998.3	8	8	5	18	08	95	60	2	0.0
17	0.5	0.0	6.1	96	1004.6	2	2	9	14	02	96	10	1	-
18	1.5	1.2	6.7	98	1010.4	8	8	2	04	07	95	51	5	0.0
19	2.1	1.6	6.8	96	1015.1	8	8	2	09	08	95	50	7	0.5
20	2.1	1.6	6.8	96	1011.2	8	8	2	22	04	96	10	5	0.1
21	- 1.1	- 2.0	5.3	94	1019.1	2	2	9	15	02	94	10	1	-
22	- 0.8	- 1.2	5.6	97	1021.0	9	9	.	14	03	92	43	4	-
23	- 2.3	- 2.6	5.1	98	1024.7	0	0	9	14	01	94	10	0	-
24	1.6	1.3	6.7	98	1019.7	8	8	1	05	04	94	28	2	-
25	3.6	2.3	7.2	91	1015.2	8	8	3	34	10	96	21	6	4.0
26	0.6	0.0	6.1	96	1022.0	8	8	4	22	05	95	22	7	0.2
27	0.8	0.5	6.3	98	1023.0	8	8	2	23	04	95	73	6	3.2
28	3.6	2.1	7.1	90	1016.1	8	8	4	19	05	95	61	2	0.0
29	1.8	- 0.7	5.8	83	1001.9	6	3	6	16	04	96	10	2	-
30	- 1.4	- 1.9	5.3	97	1006.6	6	6	5	22	03	96	10	1	-

Godz. 13

1	- 1.2	- 3.2	4.8	86	1019.7	8	8	4	09	02	96	71	7	0.0
2	1.3	- 0.1	6.1	91	1021.8	8	6	3	07	05	95	71	7	0.0
3	3.4	1.1	6.6	85	1021.2	8	8	3	12	06	95	10	2	-
4	12.2	7.0	10.0	71	1002.6	7	7	9	14	06	96	05	2	-
5	15.5	8.7	11.2	64	998.7	6	2	5	19	08	98	03	6	0.5
6	15.3	4.5	8.4	48	1016.5	5	0	9	15	05	97	05	1	-
7	13.4	8.2	10.9	71	1020.6	3	0	9	12	03	96	05	0	-
8	12.8	9.9	12.2	83	1021.9	2	0	9	14	03	95	10	4	-
9	10.1	7.0	10.0	81	1014.0	3	3	9	14	02	96	10	4	-
10	15.5	8.2	10.9	62	1011.2	3	3	9	22	06	96	05	1	-
11	7.4	2.1	7.1	69	1025.2	2	2	4	27	06	97	03	1	-
12	2.9	0.5	6.3	84	1029.9	8	8	4	36	03	96	10	4	-
13	1.9	1.1	6.6	94	1027.4	8	8	2	36	02	95	10	6	0.0
14	2.9	- 1.9	5.3	71	1022.2	8	6	5	00	00	96	10	2	-
15	0.6	- 0.5	5.9	92	1012.9	8	8	1	27	05	93	46	7	0.3
16	3.5	3.0	7.6	97	997.2	8	8	3	22	05	96	60	6	1.4
17	5.6	2.1	7.1	78	1007.4	4	0	9	09	03	96	10	0	-
18	2.4	1.6	6.9	95	1011.7	8	4	2	09	08	95	68	5	1.3
19	2.1	1.0	6.6	93	1013.3	8	6	3	07	09	96	61	7	4.9
20	2.8	1.5	6.8	91	1014.1	8	8	5	21	04	95	10	2	-
21	2.9	- 0.7	5.8	77	1019.2	7	7	7	14	02	95	10	1	-
22	3.7	1.4	6.8	85	1022.1	3	1	3	16	02	95	10	4	-
23	3.1	0.2	6.2	81	1023.0	2	2	9	10	02	95	10	0	-
24	3.2	3.0	7.5	98	1017.8	8	8	2	04	06	95	10	5	0.0
25	3.2	0.0	6.1	79	1018.7	7	7	4	32	13	96	10	6	0.1
26	2.6	- 0.4	5.9	81	1021.7	8	6	4	25	05	96	10	7	0.1
27	3.2	2.7	7.4	97	1024.0	8	6	2	24	04	95	10	7	0.2
28	5.6	3.7	8.0	88	1012.7	7	4	6	20	07	96	21	2	0.3
29	4.7	- 3.0	4.9	57	1001.0	6	4	9	18	04	96	05	2	-
30	2.7	- 2.8	5.0	67	1001.5	7	0	9	19	07	96	05	1	-

Godz. 19

1	- 0.6	- 2.4	5.1	87	1019.2	8	8	4	09	01	96	10	7	0.0
2	0.7	- 0.1	6.0	94	1023.3	8	7	3	09	05	96	70	7	0.3
3	3.2	1.7	6.9	90	1017.9	8	8	3	12	07	95	10	2	-
4	11.4	6.1	9.4	70	999.4	3	3	9	14	08	96	05	1	-
5	9.3	6.5	9.7	83	1007.1	2	2	6	20	03	97	03	9	-
6	9.7	5.8	9.2	77	1019.4	0	0	9	15	03	97	01	1	-
7	8.5	7.9	10.6	96	1024.3	2	0	9	12	03	95	10	0	-
8	8.2	8.2	10.9	100	1020.5	8	8	1	15	04	92	46	1	-
9	9.3	7.4	10.3	88	1010.1	7	7	4	09	03	95	10	1	-
10	8.1	6.8	9.9	91	1017.0	8	6	3	30	10	96	61	1	0.0
11	1.8	0.7	6.4	93	1026.6	0	0	9	24	02	97	02	0	-
12	1.3	0.2	6.2	92	1029.3	3	3	5	33	06	96	10	1	-
13	1.5	- 0.7	5.8	85	1027.0	8	8	4	36	03	96	10	2	-
14	2.3	- 0.1	6.0	84	1019.4	8	8	4	00	00	96	10	2	-
15	3.1	2.1	7.1	93	1011.1	8	8	3	28	05	95	10	7	0.5
16	4.6	3.4	7.8	92	999.7	8	8	5	20	06	97	03	6	0.3
17	1.5	- 0.1	6.0	89	1009.0	3	0	9	09	05	96	10	1	-
18	1.3	- 0.1	6.1	91	1014.6	8	8	3	09	08	96	23	7	1.1
19	1.6	1.1	6.6	96	1011.6	8	5	2	07	07	96	61	7	4.2
20	2.2	- 0.3	6.0	84	1016.3	7	7	5	18	02	96	10	2	-
21	1.7	0.4	6.3	90	1019.0	8	5	5	14	02	95	10	2	-
22	2.3	1.0	6.6	91	1023.7	2	2	6	14	02	95	10	1	-
23	1.7	0.6	6.4	92	1022.2	7	7	5	12	02	95	10	1	-
24	1.3	0.8	6.5	96	1016.1	8	7	2	01	08	96	61	6	2.8
25	0.8	- 0.9	5.7	88	1021.3	8	8	3	29	07	96	10	2	-
26	2.1	- 1.0	5.7	80	1021.6	8	8	5	24	08	96	10	6	0.0
27	3.1	2.3	7.2	95	1023.1	8	8	5	19	05	95	10	2	-
28	5.9	3.3	7.7	83	1009.6	7	7	6	20	07	96	10	2	-
29	2.9	0.8	6.5	86	1005.0	8	8	4	29	08	96	21	6	0.2
30	1.1	- 3.8	4.6	70	991.8	8	8	8	16	07	97	02	2	-

Godz. 01

DNI	TEMPERATURA POWIETRZA T	TEMPERATURA PUNKTU ROSY T_d	PRĘŻNOŚĆ PARY WODNEJ e	WILGOTNOŚĆ WZGLĘDNA U	CIŚNIENIE ATMOSFERYCZNE P_o	ZACHMURZENIE N	N_h	h	WIATR dd	v	WIDZIALNOŚĆ V	POGODA ww	W	OPAD R
1	-3.2	-4.9	4.2	88	1026.2	8	8	9	09	04	96	71	2	0.0
2	-0.4	-1.6	5.4	92	1020.1	8	7	3	12	03	95	70	7	0.0
3	-0.6	-2.1	5.2	89	1024.4	8	8	4	13	02	96	22	7	0.0
4	1.7	0.9	6.5	94	1020.1	7	7	2	13	06	96	10	2	-
5	5.5	3.6	7.9	88	1007.4	0	0	9	14	07	97	02	1	-
6	8.0	7.4	10.3	96	1016.5	6	1	9	15	03	97	03	1	-
7	8.1	7.5	10.3	96	1023.9	8	8	1	13	04	95	10	2	-
8	5.9	5.9	9.3	100	1027.1	8	8	0	14	01	92	44	4	-
9	5.1	5.1	8.8	100	1022.9	8	8	1	14	03	93	51	4	0.0
10	4.1	1.3	6.7	82	1012.1	1	0	9	16	04	97	02	0	-
11	8.9	8.3	10.9	96	1017.1	8	7	2	29	05	95	61	6	2.7
12	0.2	-0.1	6.1	98	1026.6	5	5	9	29	02	96	10	1	-
13	0.5	-0.3	6.0	94	1026.8	8	8	2	06	04	96	10	2	-
14	1.9	0.6	6.4	91	1025.1	8	8	3	05	02	96	10	2	-
15	-0.5	-0.8	5.7	98	1015.0	8	6	2	03	03	95	71	7	2.1
16	1.1	0.6	6.4	96	1008.9	8	5	2	23	04	95	68	7	0.4
17	1.4	0.0	6.1	91	1005.8	6	6	6	18	03	96	10	7	0.0
18	1.9	0.0	6.1	87	1010.5	8	8	4	09	07	96	70	5	0.0
19	1.4	1.4	6.8	100	1015.4	8	8	1	07	05	95	10	5	0.0
20	3.9	3.7	7.9	98	1008.9	8	8	0	00	00	94	51	5	0.3
21	2.3	1.8	6.9	96	1019.3	7	7	7	00	00	96	10	2	-
22	3.0	2.5	7.3	96	1020.3	8	8	2	25	02	95	10	4	-
23	-0.9	-0.9	5.7	100	1027.1	9	9	.	00	00	91	45	1	-
24	2.4	1.9	7.0	96	1021.8	5	5	9	11	03	96	10	6	2.3
25	5.1	4.6	8.5	97	1008.7	8	7	2	04	04	96	61	6	9.5
26	1.1	-1.2	5.6	85	1018.1	8	7	4	29	10	96	10	7	3.4
27	-0.7	-2.2	5.2	90	1024.5	6	0	9	22	03	96	10	2	-
28	-0.4	-1.6	5.4	92	1024.1	3	0	9	18	01	95	10	1	-
29	1.1	-0.6	5.9	89	1011.9	6	6	9	17	03	96	10	2	-
30	-1.3	-2.1	5.2	95	1005.8	8	8	3	16	02	96	10	1	-

Godz. 07

DNI	TEMPERATURA POWIETRZA T	TEMPERATURA PUNKTU ROSY T_d	PRĘŻNOŚĆ PARY WODNEJ e	WILGOTNOŚĆ WZGLĘDNA U	CIŚNIENIE ATMOSFERYCZNE P_o	ZACHMURZENIE N	N_h	h	WIATR dd	v	WIDZIALNOŚĆ V	POGODA ww	W	OPAD R
1	-2.1	-3.3	4.8	92	1021.9	8	8	4	10	06	95	70	7	0.6
2	-0.8	-1.8	5.4	93	1020.6	8	6	3	10	03	96	22	7	0.1
3	-0.2	-1.1	5.6	94	1025.7	8	8	4	14	02	96	10	7	0.0
4	3.7	0.8	6.5	82	1016.1	7	7	9	13	06	96	10	2	-
5	5.7	3.3	7.7	85	1006.3	2	1	9	15	09	97	03	0	-
6	6.5	6.1	9.4	97	1019.6	6	1	9	12	01	95	10	1	-
7	7.1	7.1	10.1	100	1025.2	8	8	1	14	03	92	46	2	-
8	5.0	5.0	8.7	100	1026.6	8	8	1	13	03	93	51	4	0.0
9	4.9	4.9	8.7	100	1021.0	8	8	1	14	03	94	51	4	0.1
10	4.4	1.1	6.6	79	1013.4	4	2	9	19	03	97	01	1	-
11	4.0	3.3	7.7	95	1021.8	2	2	9	29	05	96	10	6	0.3
12	-1.7	-1.7	5.4	100	1027.4	6	4	9	29	01	93	46	1	-
13	0.2	-0.9	5.7	92	1026.3	8	8	2	04	04	96	10	2	-
14	0.9	-0.8	5.8	88	1024.0	7	7	4	06	04	97	02	2	-
15	-1.2	-1.4	5.5	99	1011.7	8	5	2	31	03	93	73	7	2.9
16	0.3	-0.8	5.7	92	1005.0	1	1	5	17	04	96	10	7	0.2
17	-1.7	-2.3	5.2	96	1008.7	3	1	9	15	03	96	10	1	-
18	1.6	0.0	6.1	89	1011.1	8	8	4	10	08	96	10	7	0.3
19	1.8	1.3	6.7	96	1014.8	8	8	2	07	08	95	20	2	0.0
20	3.2	2.7	7.4	97	1011.4	7	7	5	24	04	96	10	5	0.3
21	2.9	1.6	6.9	91	1019.5	8	8	5	07	01	95	10	2	-
22	3.4	2.9	7.5	97	1022.2	8	8	3	00	00	95	10	2	-
23	-1.8	-2.0	5.3	98	1027.3	9	9	.	12	01	91	45	4	-
24	1.5	1.2	6.7	98	1019.6	7	5	9	11	03	94	10	1	-
25	4.7	4.5	8.4	98	1005.9	8	7	2	02	06	95	61	6	4.2
26	0.3	-1.1	5.6	90	1021.0	8	8	4	27	08	96	10	2	-
27	-0.9	-2.5	5.1	89	1024.7	5	2	6	18	02	95	10	2	-
28	-0.4	-1.6	5.4	92	1021.1	7	7	4	17	03	95	10	1	-
29	-0.7	-2.0	5.3	91	1008.9	2	2	3	15	06	96	10	1	-
30	0.7	0.2	6.2	96	1005.5	8	8	3	28	05	95	20	7	0.3

Godz. 13

DNI	TEMPERATURA POWIETRZA T	TEMPERATURA PUNKTU ROSY T_d	PRĘŻNOŚĆ PARY WODNEJ e	WILGOTNOŚĆ WZGLĘDNA U	CIŚNIENIE ATMOSFERYCZNE P_o	ZACHMURZENIE N	N_h	h	WIATR dd	v	WIDZIALNOŚĆ V	POGODA ww	W	OPAD R
1	-0.2	-1.7	5.4	90	1020.3	8	8	4	12	05	96	10	7	0.0
2	-0.2	-2.3	5.2	86	1021.1	8	8	3	09	03	96	10	2	-
3	4.0	0.6	6.4	79	1024.9	2	2	4	12	04	96	10	1	-
4	10.7	3.7	8.0	62	1011.3	6	1	7	15	08	97	01	6	0.0
5	10.4	5.2	8.8	70	1007.5	6	4	9	15	08	97	02	1	-
6	13.2	9.7	12.0	79	1020.8	7	6	9	14	03	97	03	2	-
7	7.6	7.6	10.4	100	1026.7	8	8	1	13	03	93	44	5	0.0
8	5.9	5.9	9.3	100	1026.3	8	8	0	12	03	92	46	5	0.0
9	6.1	6.1	9.4	100	1019.4	8	8	1	15	04	94	28	5	0.0
10	11.9	6.5	9.6	69	1013.9	3	1	9	18	02	97	01	1	-
11	5.3	2.4	7.2	81	1023.7	7	7	4	29	05	97	02	1	-
12	0.2	0.2	6.2	100	1027.6	8	8	0	35	03	92	44	4	-
13	1.4	-0.2	6.0	89	1025.7	8	7	4	03	04	96	10	7	0.0
14	0.6	-2.0	5.3	82	1021.9	8	8	4	09	04	97	02	2	-
15	-0.3	-0.3	6.0	100	1010.5	8	7	1	29	04	93	73	7	4.1
16	1.6	-0.6	5.8	85	1002.7	8	7	6	16	06	96	70	1	0.0
17	1.6	-1.8	5.3	78	1010.3	5	1	9	10	03	96	10	1	-
18	0.5	0.0	6.1	96	1012.1	8	7	2	08	07	95	77	6	0.2
19	2.9	2.4	7.3	96	1012.0	8	3	2	08	06	96	61	6	8.2
20	4.5	1.7	6.9	82	1015.8	7	7	4	21	03	96	10	2	-
21	3.9	3.7	7.9	98	1017.9	8	7	2	07	04	94	61	6	0.9
22	5.0	0.3	6.3	72	1023.9	1	1	4	21	02	96	10	5	0.0
23	3.1	1.8	7.0	91	1025.0	7	5	9	12	03	96	10	4	-
24	4.9	4.4	8.4	97	1016.2	8	5	2	07	04	95	61	4	5.2
25	1.1	0.8	6.5	98	1007.3	8	7	2	32	08	95	68	6	3.4
26	1.5	0.1	6.2	91	1022.8	8	8	4	24	07	95	22	2	0.0
27	0.4	-0.7	5.8	92	1025.5	8	8	4	21	03	95	10	7	0.1
28	2.7	-0.6	5.9	79	1017.8	1	1	9	18	03	96	10	1	-
29	1.4	-2.4	5.1	76	1007.1	3	3	9	14	07	97	01	1	-
30	1.1	-1.2	5.6	85	1005.1	7	1	9	25	04	96	10	2	-

Godz. 19

DNI	TEMPERATURA POWIETRZA T	TEMPERATURA PUNKTU ROSY T_d	PRĘŻNOŚĆ PARY WODNEJ e	WILGOTNOŚĆ WZGLĘDNA U	CIŚNIENIE ATMOSFERYCZNE P_o	ZACHMURZENIE N	N_h	h	WIATR dd	v	WIDZIALNOŚĆ V	POGODA ww	W	OPAD R
1	-0.1	-1.2	5.6	92	1020.0	8	8	3	12	04	95	71	7	0.0
2	-0.3	-1.8	5.4	90	1023.0	8	8	4	09	02	96	10	2	-
3	2.5	1.2	6.7	91	1023.0	6	6	3	12	04	96	10	1	-
4	5.6	2.4	7.3	80	1009.0	6	1	9	14	09	98	01	2	-
5	10.9	7.6	10.4	80	1011.8	6	5	9	15	04	97	02	2	-
6	9.3	8.1	10.8	92	1022.5	8	8	2	13	04	96	10	2	-
7	7.3	7.3	10.2	100	1027.1	8	8	1	14	04	93	44	4	-
8	5.4	5.4	9.0	100	1024.7	9	9	.	13	03	92	51	4	0.0
9	6.1	4.2	8.3	88	1014.5	2	0	9	14	04	97	01	4	-
10	9.1	6.1	9.4	81	1014.8	7	7	9	18	02	96	10	1	-
11	1.4	0.3	6.2	92	1025.5	2	0	9	27	02	96	10	1	-
12	-0.4	-0.4	5.9	100	1027.3	8	8	1	02	03	94	10	4	-
13	1.8	0.2	6.2	89	1025.8	8	7	3	04	02	96	10	7	0.0
14	-0.2	-0.8	5.8	96	1018.8	8	3	2	05	03	95	71	7	1.4
15	-0.7	-1.1	5.6	97	1010.8	8	5	3	25	05	95	71	7	1.5
16	1.0	0.5	6.3	96	1003.5	8	7	2	17	06	95	68	7	1.2
17	0.8	-1.5	5.5	85	1011.4	8	8	4	11	08	96	10	1	-
18	1.1	0.6	6.4	96	1014.3	8	8	2	09	04	96	51	7	0.1
19	3.8	3.6	7.9	98	1010.1	8	8	1	07	03	94	51	6	1.4
20	2.9	1.3	6.7	89	1018.5	7	7	6	16	01	96	10	2	-
21	4.3	4.3	8.3	100	1017.9	9	9	.	00	00	91	47	6	1.3
22	1.4	0.0	6.1	91	1025.8	2	2	9	17	02	96	10	0	-
23	3.2	2.4	7.3	95	1023.3	8	4	6	11	02	95	61	6	1.6
24	5.5	5.3	8.9	98	1011.9	8	7	2	07	04	95	61	6	4.8
25	0.7	0.4	6.3	98	1012.1	8	7	2	30	08	95	69	7	7.4
26	1.1	-1.8	5.4	81	1023.3	7	3	6	22	07	96	10	2	-
27	0.8	0.0	6.1	94	1025.7	8	8	3	19	02	95	10	2	-
28	1.3	-0.7	5.8	87	1014.7	6	4	6	16	04	96	10	1	-
29	-0.7	-2.6	5.1	87	1006.7	3	0	9	14	04	96	10	1	-
30	-0.9	-2.7	5.0	87	1001.4	4	0	9	18	03	96	10	1	-

Godz. 01

DNI	TEMPERATURA POWIETRZA T	TEMPERATURA PUNKTU ROSY T_d	PREŻNOŚĆ PARY WODNEJ e	WILGOTNOŚĆ WZGLĘDNA U	CIŚNIENIE ATMOSFERYCZNE P_o	ZACHMURZENIE N	N_h	h	WIATR dd	v	WIDZIALNOŚĆ V	POGODA ww	W	OPAD R
1	- 2.4	- 5.0	4.2	82	1028.7	8	8	4	06	05	97	02	2	-
2	- 1.8	- 3.6	4.7	88	1021.6	8	8	4	09	03	97	02	2	0.0
3	- 1.4	- 3.6	4.7	85	1024.8	8	8	4	00	00	97	02	2	-
4	0.1	- 0.2	6.0	98	1025.2	8	8	4	11	06	95	10	2	-
5	4.6	3.4	7.8	92	1015.0	8	8	4	13	09	97	02	2	-
6	6.8	5.7	9.1	93	1021.1	6	0	9	12	05	96	10	1	-
7	5.1	4.6	8.5	97	1027.5	8	6	4	11	03	96	10	2	-
8	3.1	2.3	7.2	95	1028.9	8	8	4	12	03	96	10	2	-
9	0.0	- 0.3	6.0	98	1027.0	8	8	4	12	06	96	10	1	-
10	1.4	0.0	6.1	91	1017.1	0	0	9	12	06	97	02	0	-
11	5.1	4.4	8.4	95	1017.5	8	8	4	15	03	97	21	2	1.1
12	0.8	0.3	6.2	96	1026.2	8	8	4	27	02	97	02	2	-
13	0.4	0.1	6.2	98	1026.2	8	6	3	34	04	96	68	7	0.7
14	1.4	- 0.2	6.0	89	1025.5	8	8	4	36	04	96	10	2	-
15	- 0.2	- 0.2	6.0	100	1014.0	8	6	3	03	02	96	73	7	4.2
16	- 0.8	- 1.5	5.5	93	1010.6	8	8	4	18	05	97	02	2	-
17	- 0.4	- 2.5	5.1	86	1009.2	7	7	5	15	04	97	02	2	-
18	1.6	0.2	6.2	91	1013.8	8	8	4	06	04	96	10	2	-
19	1.6	1.3	6.7	98	1017.2	8	8	3	05	04	95	10	2	-
20	4.8	4.6	8.5	98	1008.0	8	6	3	04	03	96	61	6	8.7
21	2.8	2.5	7.3	98	1020.8	8	8	4	00	00	96	10	2	-
22	4.8	4.6	8.5	98	1021.0	8	8	3	15	03	96	10	6	0.4
23	- 1.4	- 1.6	5.4	99	1029.1	0	0	9	13	01	91	44	0	-
24	4.4	3.7	7.9	95	1024.2	8	8	4	10	04	96	10	2	-
25	5.7	5.0	8.7	95	1009.6	8	6	4	09	02	96	61	5	3.9
26	0.8	0.0	6.1	94	1012.4	8	6	4	26	07	96	61	2	0.6
27	- 0.8	- 2.3	5.2	90	1026.2	5	5	9	21	04	96	10	1	-
28	0.2	- 0.7	5.8	94	1026.6	8	8	4	14	02	96	10	2	-
29	- 1.4	- 2.5	5.1	92	1016.6	7	7	5	12	07	97	01	1	-
30	- 1.8	- 3.9	4.6	86	1007.6	2	2	5	09	02	97	01	1	-

Godz. 07

DNI	TEMPERATURA POWIETRZA T	TEMPERATURA PUNKTU ROSY T_d	PREŻNOŚĆ PARY WODNEJ e	WILGOTNOŚĆ WZGLĘDNA U	CIŚNIENIE ATMOSFERYCZNE P_o	ZACHMURZENIE N	N_h	h	WIATR dd	v	WIDZIALNOŚĆ V	POGODA ww	W	OPAD R
1	- 2.0	- 3.2	4.8	92	1025.2	8	6	4	09	05	96	71	7	0.5
2	- 2.4	- 4.3	4.4	87	1020.8	8	8	4	05	03	97	02	2	-
3	- 1.4	- 2.9	4.9	89	1027.3	8	8	4	00	00	96	10	2	-
4	0.4	- 0.2	6.0	96	1022.6	8	8	4	12	07	96	10	2	-
5	5.2	3.5	7.9	89	1013.5	8	8	4	14	09	97	02	2	-
6	7.2	6.6	9.7	96	1023.3	8	8	5	12	07	96	10	2	-
7	4.8	4.6	8.5	98	1028.3	8	8	4	11	02	93	46	2	-
8	0.8	0.5	6.3	98	1029.7	8	8	3	10	04	92	46	2	-
9	- 0.3	- 0.3	6.0	100	1024.9	8	8	3	12	06	92	46	5	0.1
10	1.8	0.7	6.4	93	1016.8	3	0	9	12	05	96	10	0	-
11	6.8	6.8	9.9	100	1019.2	8	6	4	25	03	95	61	6	2.5
12	0.6	- 0.2	6.0	94	1026.8	8	8	4	30	02	96	10	1	-
13	1.0	0.7	6.4	98	1025.1	8	8	3	34	05	96	10	7	0.1
14	0.2	- 1.2	5.6	90	1024.4	8	8	4	03	05	96	10	2	-
15	- 0.2	- 0.2	6.0	100	1010.2	8	6	3	00	00	95	71	7	6.8
16	0.6	- 0.2	6.0	94	1008.4	8	6	3	18	04	96	71	7	1.3
17	- 2.8	- 4.8	4.3	86	1011.6	6	0	9	09	02	96	10	2	-
18	- 0.2	- 1.7	5.4	90	1014.4	8	8	4	08	05	96	10	2	-
19	2.1	1.8	7.0	98	1015.9	8	8	3	05	06	95	10	2	-
20	4.8	4.6	8.5	98	1012.8	8	8	4	22	04	96	21	6	13.2
21	3.2	2.4	7.3	95	1020.8	8	8	4	09	02	96	60	2	0.0
22	4.8	4.6	8.5	98	1023.6	8	8	3	18	02	95	10	2	-
23	- 1.4	- 1.9	5.3	97	1029.2	0	0	9	11	02	95	28	4	-
24	5.2	3.5	7.9	89	1022.2	8	8	4	12	04	96	10	2	-
25	6.7	6.3	9.5	97	1007.1	8	2	3	09	02	96	61	6	4.1
26	1.0	- 1.6	5.4	83	1019.7	8	8	4	25	08	97	02	6	0.3
27	- 2.0	- 3.6	4.7	89	1026.9	2	2	9	18	03	96	10	1	-
28	- 1.0	- 1.9	5.3	94	1024.7	2	2	4	16	04	96	10	1	-
29	- 1.3	- 3.3	4.8	86	1013.6	7	7	5	12	08	97	03	1	-
30	- 3.8	- 4.6	4.3	94	1006.1	7	7	5	18	02	97	02	1	-

Godz. 13

1	- 0.4	- 3.1	4.8	82	1023.0	8	6	4	11	07	97	22	7	0.1
2	- 1.4	- 4.3	4.4	81	1021.1	8	8	4	03	03	97	02	2	-
3	4.2	1.4	6.8	82	1027.3	0	0	9	12	03	97	02	1	-
4	4.4	1.9	7.0	84	1019.1	7	5	4	11	09	97	02	2	-
5	6.8	4.3	8.3	84	1013.9	7	7	5	11	08	97	01	2	-
6	7.8	6.7	9.8	93	1024.9	8	8	4	12	05	96	10	2	-
7	4.8	4.1	8.2	95	1029.7	8	8	3	12	03	96	10	4	-
8	0.6	0.6	6.4	100	1030.0	9	9	.	09	03	92	45	4	-
9	7.2	1.6	6.8	67	1021.9	0	0	9	12	04	97	02	4	-
10	7.1	2.3	7.2	71	1016.9	8	8	9	15	04	97	02	1	-
11	6.4	4.3	8.3	87	1022.6	8	8	4	29	05	97	03	6	1.2
12	3.2	1.9	7.0	91	1026.6	8	8	9	36	03	96	10	2	-
13	2.0	0.1	6.2	87	1025.3	8	8	4	36	03	96	10	7	0.0
14	0.8	- 0.3	6.0	92	1021.6	8	6	3	03	04	96	68	2	0.1
15	0.0	- 0.9	5.7	94	1009.7	8	8	3	22	06	96	10	7	1.4
16	1.6	- 2.2	5.2	76	1007.6	6	6	5	15	04	97	02	7	0.0
17	0.8	- 0.6	5.8	90	1013.1	8	8	4	11	06	96	10	2	-
18	1.0	0.2	6.2	94	1014.3	8	6	3	06	04	96	68	2	0.4
19	4.6	4.1	8.2	97	1012.1	8	6	3	07	07	95	61	6	9.3
20	5.4	3.5	7.8	87	1016.8	8	8	4	23	01	96	10	2	-
21	5.2	4.0	8.1	92	1019.6	8	8	4	09	04	96	21	2	0.0
22	4.8	3.6	7.9	92	1025.4	8	8	4	18	01	96	10	6	1.1
23	4.1	2.1	7.1	87	1028.0	5	4	5	09	04	96	10	1	-
24	5.4	4.2	8.3	92	1018.6	8	8	4	09	02	96	51	2	0.0
25	5.4	1.1	6.6	74	1007.8	7	7	4	19	06	97	02	6	0.3
26	1.6	- 0.6	5.8	85	1023.2	8	8	4	24	06	97	02	2	-
27	1.7	- 2.4	5.1	74	1027.1	0	0	9	18	05	97	02	1	-
28	2.5	- 2.1	5.2	72	1021.3	0	0	9	14	05	96	10	0	-
29	1.2	- 4.7	4.3	64	1011.2	5	0	9	12	07	97	02	1	-
30	- 1.1	- 1.2	5.6	99	1005.7	8	6	3	21	01	92	44	2	-

Godz. 19

1	- 1.8	- 2.9	4.9	92	1022.3	8	6	3	09	05	96	71	2	0.3
2	- 1.2	- 3.4	4.8	85	1023.1	8	8	4	30	01	97	02	2	-
3	0.8	0.5	6.3	98	1027.7	8	8	4	14	04	96	10	1	-
4	4.0	2.3	7.2	88	1016.8	8	8	4	13	09	97	02	2	-
5	6.8	4.8	8.6	87	1016.5	7	7	5	11	07	97	03	1	-
6	7.2	6.1	9.4	93	1025.7	8	8	4	11	07	96	10	2	-
7	4.2	3.0	7.6	92	1029.4	8	8	4	13	05	96	10	2	-
8	0.8	0.3	6.2	96	1028.9	0	0	9	09	02	95	28	4	-
9	2.2	- 0.9	5.7	80	1019.8	0	0	9	12	05	97	02	0	-
10	6.0	4.6	8.5	91	1017.0	8	8	9	15	03	97	02	2	-
11	4.0	1.7	6.9	85	1025.3	8	8	4	27	03	97	02	2	-
12	2.4	1.3	6.7	93	1026.2	8	8	4	36	04	96	10	2	-
13	1.8	0.4	6.3	91	1025.2	8	8	4	36	02	96	10	2	-
14	0.2	- 0.4	5.9	96	1018.0	8	6	3	05	03	96	71	7	1.2
15	- 0.4	- 1.3	5.6	94	1011.3	8	8	4	22	05	97	02	7	0.0
16	- 0.4	- 1.9	5.3	90	1007.8	6	6	9	15	04	97	03	1	-
17	1.6	- 0.3	6.0	87	1013.4	8	8	4	05	04	96	10	2	-
18	1.4	1.1	6.6	98	1015.6	8	8	3	06	03	95	10	7	6.6
19	5.2	5.0	8.7	98	1010.0	8	6	3	06	06	95	61	6	2.9
20	4.4	3.2	7.7	92	1018.9	7	7	5	00	00	96	10	2	-
21	4.6	3.9	8.1	95	1019.4	8	6	3	09	04	96	61	6	2.3
22	1.1	0.8	6.5	98	1027.2	0	0	9	16	01	95	10	1	-
23	2.6	1.8	7.0	95	1027.2	8	8	9	13	05	96	10	1	-
24	5.0	4.3	8.3	95	1014.0	8	8	4	12	07	96	51	5	0.3
25	2.4	0.5	6.3	87	1008.1	8	8	4	18	02	97	02	2	-
26	0.2	- 0.4	5.9	96	1024.6	0	0	9	21	04	96	10	1	-
27	0.2	- 1.9	5.3	86	1027.8	8	8	4	16	02	96	10	1	-
28	0.2	- 1.2	5.6	90	1018.7	2	2	6	13	05	97	01	1	-
29	- 0.6	- 6.3	3.8	65	1009.3	7	7	5	12	05	97	02	1	-
30	- 0.2	- 1.1	5.6	94	1004.0	8	8	4	21	02	96	10	4	-

Godz. 01

DNI	TEMPERATURA POWIETRZA T	TEMPERATURA PUNKTU ROSY T_d	PRĘŻNOŚĆ PARY WODNEJ e	WILGOTNOŚĆ WZGLĘDNA U	CIŚNIENIE ATMOSFERYCZNE P_o	ZACHMURZENIE N	N_h	h	WIATR dd	v	WIDZIALNOŚĆ V	POGODA ww	W	OPAD R
1	- 3.1	- 4.1	4.5	93	1024.3	0	0	9	09	02	96	10	0	-
2	- 2.1	- 3.0	4.9	94	1019.9	8	8	4	06	01	96	10	2	-
3	- 0.2	- 0.2	6.0	100	1023.4	9	9	.	06	02	92	78	4	0.3
4	4.7	3.7	8.0	94	1009.7	8	0	9	12	05	96	10	2	-
5	11.5	6.5	9.6	71	994.0	8	8	9	12	05	97	02	2	-
6	7.3	5.8	9.2	90	1011.0	0	0	9	13	04	97	01	0	-
7	7.7	4.8	8.6	82	1020.2	1	0	9	14	02	97	02	0	-
8	6.8	6.1	9.4	96	1023.6	0	0	9	15	01	95	10	1	-
9	6.3	5.4	9.0	94	1018.0	0	0	9	06	01	96	10	0	-
10	8.7	3.6	7.9	71	1009.2	7	0	9	22	06	96	10	1	-
11	5.1	4.4	8.4	95	1022.6	7	7	4	27	04	95	10	5	0.0
12	1.7	0.4	6.3	90	1028.4	0	0	9	29	01	96	10	0	-
13	- 1.1	- 1.2	5.6	99	1029.7	9	9	.	30	02	93	43	5	0.0
14	- 1.3	- 1.5	5.5	99	1026.0	9	9	.	00	00	92	47	2	-
15	- 0.9	- 1.2	5.6	98	1017.4	8	8	5	16	02	95	10	1	-
16	1.9	0.6	6.4	91	1005.1	7	7	6	18	04	95	10	2	-
17	2.8	0.1	6.2	82	1000.4	7	7	6	16	03	97	02	1	-
18	- 0.5	- 1.7	5.4	92	1009.9	8	8	4	07	02	95	10	1	-
19	0.1	- 0.2	6.0	98	1015.4	8	8	3	06	03	94	10	7	1.6
20	1.0	1.0	6.6	100	1011.4	9	9	.	16	02	92	47	5	0.1
21	- 0.1	- 2.8	5.0	82	1017.9	0	0	9	19	03	96	10	1	-
22	- 0.5	- 2.0	5.3	90	1018.9	8	6	6	13	03	95	10	2	-
23	1.1	- 1.2	5.6	85	1024.6	7	7	7	18	03	96	10	2	-
24	- 0.2	- 0.2	6.0	100	1020.8	9	9	.	11	02	91	47	4	-
25	0.3	0.3	6.2	100	1017.7	9	9	.	31	04	93	43	4	-
26	0.1	- 1.3	5.6	90	1023.3	8	8	5	24	04	95	71	2	0.0
27	0.9	0.6	6.4	98	1023.2	8	8	5	23	04	95	61	7	0.8
28	2.9	1.0	6.6	88	1020.2	8	8	6	21	04	96	10	2	-
29	3.7	1.4	6.8	85	1004.8	5	1	9	16	05	97	01	2	-
30	- 0.1	- 2.2	5.2	86	1008.3	3	3	9	22	04	97	01	1	-

Godz. 07

DNI	TEMPERATURA POWIETRZA T	TEMPERATURA PUNKTU ROSY T_d	PRĘŻNOŚĆ PARY WODNEJ e	WILGOTNOŚĆ WZGLĘDNA U	CIŚNIENIE ATMOSFERYCZNE P_o	ZACHMURZENIE N	N_h	h	WIATR dd	v	WIDZIALNOŚĆ V	POGODA ww	W	OPAD R
1	- 4.5	- 5.4	4.1	93	1021.4	7	7	3	09	03	96	10	1	-
2	- 1.6	- 1.8	5.3	98	1020.8	8	8	4	05	02	95	10	2	-
3	0.0	0.0	6.1	100	1022.8	8	8	3	11	02	93	42	7	0.0
4	7.2	4.7	8.5	84	1003.9	8	8	9	09	05	96	10	6	0.5
5	13.4	7.3	10.2	67	994.7	8	2	7	15	06	97	03	2	-
6	6.3	2.7	7.4	78	1013.6	2	0	9	14	05	98	03	0	-
7	6.8	5.2	8.9	90	1022.3	1	0	9	14	03	97	03	0	-
8	3.4	3.4	7.8	100	1022.8	6	0	9	12	02	92	46	1	0.1
9	6.7	5.8	9.2	94	1016.4	3	3	9	08	02	96	10	0	0.1
10	8.6	5.3	8.9	80	1011.1	3	1	7	19	04	97	01	1	-
11	3.0	2.2	7.2	95	1024.9	8	8	5	28	03	95	10	2	-
12	- 0.4	- 0.4	5.9	100	1029.1	9	9	.	00	00	91	47	0	-
13	- 1.3	- 1.5	5.5	99	1028.7	9	9	.	30	01	92	56	4	0.0
14	- 0.8	- 0.9	5.7	99	1024.1	8	8	3	10	01	94	10	4	0.2
15	- 1.5	- 2.3	5.2	94	1015.8	8	8	5	27	02	95	71	2	0.4
16	2.0	1.5	6.8	96	997.5	8	6	4	19	04	96	61	6	1.3
17	1.1	- 0.9	5.7	87	1003.5	5	1	9	13	03	97	01	1	-
18	- 0.4	- 0.4	5.9	100	1010.1	9	9	.	03	02	92	78	5	0.1
19	0.9	0.9	6.5	100	1014.4	9	9	.	05	04	93	53	7	0.3
20	1.1	0.3	6.2	94	1011.7	7	7	4	23	04	95	10	4	-
21	- 2.0	- 3.9	4.6	87	1018.4	1	1	9	14	03	96	10	0	-
22	0.1	- 1.4	5.5	90	1020.0	7	7	5	13	02	95	22	5	0.3
23	- 1.0	- 1.9	5.3	94	1024.0	0	0	9	13	02	95	10	1	-
24	0.4	0.4	6.3	100	1019.8	9	9	.	04	01	90	45	4	0.1
25	0.1	- 0.8	5.8	94	1019.8	8	8	4	30	05	96	10	4	-
26	- 0.4	- 1.9	5.3	90	1023.0	6	6	9	22	04	96	10	7	0.0
27	1.7	0.9	6.5	94	1023.8	8	8	5	22	04	95	60	6	0.6
28	3.3	1.5	6.8	88	1015.9	7	7	6	19	04	96	10	6	0.0
29	2.1	- 0.4	5.9	84	1000.4	7	7	7	14	04	97	03	2	-
30	- 1.2	- 2.8	5.0	89	1007.0	7	2	7	20	04	96	10	1	-

Godz. 13

1	- 2.2	- 3.1	4.9	94	1019.0	8	8	3	11	02	96	77	2	0.0
2	- 0.2	- 0.5	5.9	98	1021.6	8	8	4	04	03	94	71	7	0.6
3	1.6	1.6	6.9	100	1019.5	9	9	.	07	03	92	43	4	-
4	13.7	7.4	10.3	66	999.8	7	4	9	12	04	98	01	2	-
5	8.0	5.8	9.2	85	999.6	4	3	6	23	03	96	10	6	0.1
6	13.6	6.4	9.6	62	1015.2	7	0	9	13	03	98	02	1	-
7	15.3	7.0	10.0	58	1023.0	5	0	9	17	01	97	01	1	-
8	5.4	5.4	9.0	100	1022.0	9	9	.	11	02	92	45	4	0.1
9	8.3	5.9	9.3	84	1013.4	5	0	9	13	03	96	10	1	-
10	14.1	6.0	9.3	58	1011.5	6	6	9	21	06	97	03	1	-
11	6.2	2.0	7.1	75	1026.1	1	1	4	26	03	96	10	1	-
12	- 0.8	- 0.9	5.7	99	1030.6	9	9	.	02	02	91	49	4	0.1
13	- 1.3	- 1.5	5.5	99	1028.1	9	9	.	30	01	92	45	7	0.1
14	0.6	0.3	6.3	98	1021.8	7	7	5	09	01	96	10	2	-
15	1.6	1.6	6.9	100	1014.0	9	9	.	27	04	93	43	7	0.4
16	5.0	3.3	7.7	89	997.5	7	6	4	21	05	96	10	6	1.9
17	6.5	2.9	7.5	78	1006.0	7	0	9	14	03	97	03	1	-
18	0.8	0.8	6.5	100	1010.9	9	9	.	02	03	92	43	7	2.5
19	0.4	0.1	6.2	98	1012.8	8	8	4	04	04	94	71	6	4.8
20	2.9	- 0.7	5.8	77	1013.8	7	7	4	22	03	96	10	2	-
21	3.5	- 2.1	5.2	66	1017.8	6	1	9	16	02	96	05	1	-
22	2.1	0.2	6.2	87	1021.5	8	2	6	15	03	95	21	2	0.0
23	2.3	- 0.7	5.8	80	1022.3	2	0	9	09	03	96	10	0	-
24	1.1	1.1	6.6	100	1018.1	9	9	.	35	02	91	61	5	0.5
25	- 1.4	- 1.9	5.3	97	1022.4	9	9	.	27	04	93	76	4	0.0
26	2.7	- 2.8	5.0	67	1022.3	8	2	6	23	06	96	05	2	-
27	2.3	0.7	6.4	89	1024.6	8	8	5	22	03	95	10	6	0.3
28	6.7	2.3	7.2	74	1012.5	7	1	5	21	06	97	01	6	0.0
29	3.2	0.8	6.5	84	1001.1	8	8	6	23	06	96	10	6	0.0
30	1.4	- 3.1	4.9	72	1001.0	8	2	9	19	05	97	03	1	-

Godz. 19

1	- 1.9	- 2.7	5.0	94	1019.0	8	7	4	09	02	96	10	7	0.1
2	- 0.3	- 0.3	6.0	100	1023.0	8	8	4	05	03	94	71	7	1.7
3	3.5	3.3	7.7	98	1015.3	8	8	3	10	04	94	10	4	-
4	12.9	6.0	9.3	63	996.4	8	6	9	14	06	98	01	2	-
5	8.8	5.0	8.7	77	1006.1	0	0	9	16	03	96	10	0	-
6	10.7	4.3	8.3	64	1017.7	2	0	9	13	03	97	01	1	-
7	9.5	7.4	10.3	87	1023.8	7	0	9	16	02	96	10	2	-
8	7.3	6.6	9.8	96	1019.3	3	0	9	13	02	95	10	4	-
9	7.2	5.2	8.8	87	1009.4	8	8	9	12	03	95	10	4	-
10	5.7	5.0	8.7	95	1018.9	8	8	4	27	04	95	21	5	0.3
11	4.1	0.4	6.3	77	1027.2	0	0	9	27	03	97	02	0	-
12	- 0.8	- 0.9	5.7	99	1030.4	9	9	.	29	01	93	56	4	0.0
13	- 1.4	- 1.6	5.4	99	1027.7	8	8	3	31	01	94	10	7	0.0
14	- 0.2	- 1.4	5.5	92	1019.3	3	3	5	12	02	96	10	1	-
15	2.2	1.9	7.0	98	1012.1	8	8	3	24	04	94	20	4	0.0
16	4.4	1.3	6.7	80	999.2	8	7	5	19	04	97	02	2	-
17	2.3	1.0	6.6	91	1008.4	8	0	9	07	03	96	10	2	-
18	0.3	0.0	6.1	98	1014.0	8	8	3	05	03	94	71	6	1.6
19	0.7	0.4	6.3	98	1011.5	9	9	.	06	02	93	51	7	0.8
20	1.1	- 0.9	5.7	87	1016.5	6	5	6	18	03	96	10	2	-
21	- 0.3	- 1.2	5.6	94	1018.4	6	3	9	15	02	96	10	2	-
22	2.0	0.4	6.3	89	1023.2	7	7	4	15	03	96	10	2	-
23	0.5	- 0.6	5.8	92	1021.5	8	8	4	09	02	94	10	1	-
24	- 0.3	- 0.3	6.0	100	1018.1	9	9	.	33	03	91	45	7	0.2
25	- 0.9	- 2.2	5.2	91	1023.8	8	8	4	27	04	95	10	7	0.0
26	1.3	- 1.0	5.7	85	1022.1	8	8	6	21	05	96	71	2	0.0
27	2.2	0.6	6.4	89	1022.8	7	7	6	19	03	95	10	2	-
28	5.4	2.2	7.2	80	1009.3	7	7	7	20	05	97	01	2	-
29	1.7	- 0.2	6.0	87	1007.1	8	8	5	27	04	97	02	8	0.1
30	- 0.2	- 2.0	5.3	88	989.9	8	8	6	18	07	94	73	2	0.2

Godz. 01

DNI	TEMPERATURA POWIETRZA T	TEMPERATURA PUNKTU ROSY T_d	PRĘŻNOŚĆ PARY WODNEJ e	WILGOTNOŚĆ WZGLĘDNA U	CIŚNIENIE ATMOSFERYCZNE P_o	ZACHMURZENIE N	N_h	h	WIATR dd	v	WIDZIALNOŚĆ V	POGODA ww	W	OPAD R
1	- 3.4	- 4.7	4.3	90	1024.4	0	0	9	07	02	97	02	0	-
2	- 0.9	- 1.8	5.4	94	1019.3	8	8	5	07	03	96	70	7	0.0
3	0.5	0.0	6.1	96	1023.2	8	8	4	07	02	96	71	7	0.8
4	5.2	3.3	7.7	87	1011.3	8	0	9	11	04	96	10	2	-
5	12.5	6.5	9.6	67	996.0	8	8	9	14	09	98	02	2	-
6	7.1	3.8	8.0	80	1012.1	0	0	9	14	04	97	02	0	-
7	6.5	4.9	8.7	90	1020.2	6	0	9	13	02	97	03	1	-
8	5.5	5.3	8.9	98	1023.8	0	0	9	14	02	95	10	0	-
9	4.4	3.9	8.1	97	1018.4	0	0	9	14	02	96	10	0	-
10	5.2	4.0	8.1	92	1010.1	2	0	9	14	03	96	10	1	-
11	5.8	4.9	8.6	94	1022.1	8	8	5	29	03	97	03	1	-
12	- 2.2	- 2.2	5.2	100	1027.7	0	0	9	00	00	95	10	4	-
13	0.4	0.1	6.2	98	1028.6	8	8	3	32	03	94	50	2	0.0
14	0.5	0.0	6.1	96	1025.6	8	8	4	32	02	96	10	5	0.0
15	0.8	0.3	6.2	96	1016.9	8	8	5	32	02	96	70	6	0.0
16	2.3	0.4	6.3	87	1006.2	0	0	9	18	05	96	10	1	-
17	1.8	- 0.4	5.9	85	1001.5	7	7	6	14	03	96	10	1	-
18	- 0.1	- 1.3	5.6	92	1009.4	8	8	6	07	05	96	10	2	-
19	1.2	0.7	6.4	96	1014.6	8	7	3	07	05	96	20	7	0.5
20	1.8	1.5	6.8	98	1010.9	8	8	3	22	02	95	10	5	0.1
21	- 2.0	- 2.3	5.2	98	1018.4	8	0	9	09	02	96	10	1	-
22	- 1.5	- 1.5	5.5	100	1019.6	9	9	.	11	03	91	45	4	-
23	- 1.7	- 2.0	5.3	98	1024.9	1	1	6	16	02	96	10	1	-
24	1.2	0.9	6.5	98	1020.2	8	8	3	11	02	94	10	2	-
25	0.9	0.4	6.3	96	1015.3	8	8	4	32	07	95	69	7	4.0
26	0.1	- 0.8	5.8	94	1023.4	8	8	5	26	04	96	10	2	-
27	1.4	0.3	6.2	92	1023.3	8	8	8	22	06	96	71	6	0.2
28	2.7	1.1	6.6	89	1020.6	8	8	5	18	04	96	10	2	-
29	2.9	0.8	6.5	86	1006.6	8	1	9	14	04	96	10	2	-
30	- 0.8	- 1.4	5.5	96	1008.1	6	0	9	27	03	97	01	1	-

Godz. 07

DNI	TEMPERATURA POWIETRZA T	TEMPERATURA PUNKTU ROSY T_d	PRĘŻNOŚĆ PARY WODNEJ e	WILGOTNOŚĆ WZGLĘDNA U	CIŚNIENIE ATMOSFERYCZNE P_o	ZACHMURZENIE N	N_h	h	WIATR dd	v	WIDZIALNOŚĆ V	POGODA ww	W	OPAD R
1	- 2.6	- 4.2	4.5	89	1021.1	8	8	5	07	04	96	70	1	0.0
2	- 0.3	- 0.9	5.7	96	1020.0	8	8	4	02	04	95	71	7	0.0
3	1.0	0.5	6.3	96	1022.9	8	8	4	14	03	94	10	7	0.0
4	10.0	5.2	8.8	72	1005.0	8	4	9	13	06	96	10	6	0.1
5	13.5	7.7	10.5	68	996.5	8	2	5	14	08	98	03	2	-
6	5.2	2.8	7.4	84	1014.4	4	0	9	14	03	98	02	0	-
7	4.3	4.3	8.3	100	1022.1	1	1	9	13	03	96	10	1	-
8	4.7	4.7	8.5	100	1022.7	5	0	9	11	04	94	10	1	-
9	0.4	0.4	6.3	100	1016.7	1	1	9	12	02	91	46	0	-
10	4.8	3.6	7.9	92	1011.4	2	1	9	17	02	96	10	1	-
11	3.9	2.7	7.4	92	1024.0	8	8	5	26	04	96	10	1	-
12	- 0.9	- 1.0	5.7	99	1028.5	9	9	.	36	02	92	47	0	-
13	0.2	0.2	6.2	100	1027.6	8	8	3	32	05	94	50	5	0.0
14	0.6	0.3	6.3	98	1023.8	8	8	3	32	02	95	10	2	-
15	- 1.0	- 2.5	5.1	89	1014.9	8	8	4	27	04	95	10	7	0.0
16	2.5	0.9	6.5	89	998.3	8	2	5	16	05	96	61	6	0.1
17	- 0.3	- 0.9	5.7	96	1004.3	6	1	9	14	02	96	10	1	-
18	0.3	0.3	6.2	100	1009.2	8	8	4	02	05	94	71	7	0.7
19	1.6	1.6	6.9	100	1013.4	8	7	3	04	06	93	51	4	0.1
20	1.7	0.6	6.4	92	1011.9	8	8	5	22	02	96	10	2	-
21	- 2.0	- 2.6	5.1	96	1018.8	8	6	7	10	03	95	10	2	-
22	- 1.1	- 1.2	5.6	99	1020.6	7	7	5	11	02	95	10	4	-
23	- 2.9	- 3.6	4.7	95	1024.4	0	0	9	14	03	95	10	0	-
24	1.5	1.5	6.8	100	1018.9	9	9	.	02	04	92	50	4	0.1
25	2.1	1.0	6.6	93	1016.2	8	7	4	32	08	96	61	7	4.3
26	0.4	- 0.7	5.8	92	1023.0	8	7	5	22	06	96	10	7	0.2
27	1.4	0.9	6.5	96	1023.7	8	5	5	22	04	95	68	7	2.6
28	3.3	1.2	6.7	86	1016.6	8	2	5	16	04	96	60	2	0.1
29	2.2	- 1.5	5.5	77	1001.9	8	0	9	14	05	97	01	2	-
30	- 1.4	- 2.6	5.0	91	1007.3	7	7	6	22	04	96	10	1	-

Godz. 13

DNI	TEMPERATURA POWIETRZA T	TEMPERATURA PUNKTU ROSY T_d	PRĘŻNOŚĆ PARY WODNEJ e	WILGOTNOŚĆ WZGLĘDNA U	CIŚNIENIE ATMOSFERYCZNE P_o	ZACHMURZENIE N	N_h	h	WIATR dd	v	WIDZIALNOŚĆ V	POGODA ww	W	OPAD R
1	- 1.2	- 2.8	5.0	89	1018.9	8	7	5	07	04	96	70	7	0.0
2	1.2	0.1	6.2	92	1021.0	8	5	4	02	04	95	71	7	1.0
3	3.4	2.1	7.1	91	1020.1	8	4	4	09	05	95	10	2	-
4	15.3	7.3	10.2	59	1000.9	7	4	8	13	09	97	05	6	0.0
5	15.6	7.7	10.5	59	998.6	2	1	5	16	10	98	01	6	0.0
6	15.4	5.6	9.1	52	1015.8	6	0	9	14	06	98	02	1	-
7	15.1	9.1	11.6	67	1022.9	5	0	9	14	02	96	05	1	-
8	14.4	9.6	12.0	73	1021.5	2	0	9	14	04	96	10	4	-
9	9.6	7.9	10.7	89	1013.4	7	4	9	13	02	96	10	4	-
10	13.0	8.2	10.9	73	1011.8	6	4	7	18	05	96	21	1	0.0
11	7.2	2.4	7.3	71	1025.5	2	1	5	25	04	98	02	1	-
12	- 0.7	- 0.8	5.8	99	1029.6	8	8	2	01	04	95	28	5	0.0
13	0.8	0.5	6.3	98	1027.3	8	7	3	32	04	96	77	5	0.1
14	2.5	- 1.1	5.6	77	1021.7	8	8	4	32	02	96	10	2	-
15	1.2	0.9	6.5	98	1013.5	8	8	3	27	05	94	61	7	1.0
16	4.5	3.3	7.7	92	997.9	8	5	4	22	06	96	60	6	1.4
17	6.1	1.3	6.7	72	1006.5	3	0	9	14	03	96	05	1	-
18	2.4	1.6	6.9	95	1010.2	8	8	3	06	05	95	51	7	0.5
19	1.8	1.0	6.6	94	1012.4	8	6	3	04	06	96	68	5	3.7
20	3.0	0.1	6.1	81	1014.3	8	8	6	20	04	96	10	2	-
21	2.3	- 0.7	5.8	80	1018.4	8	1	9	11	02	96	10	2	-
22	3.5	0.9	6.5	83	1022.0	8	8	6	14	02	96	10	2	-
23	1.8	0.4	6.3	91	1022.5	7	7	6	09	03	95	10	1	-
24	2.6	2.6	7.4	100	1016.9	8	8	3	02	05	94	61	5	0.6
25	0.8	- 0.6	5.8	90	1020.1	8	8	4	29	08	96	10	6	0.0
26	3.0	- 1.5	5.5	72	1022.8	8	1	9	22	07	96	05	2	-
27	3.7	1.4	6.8	85	1024.7	8	6	6	22	04	96	10	7	0.1
28	7.2	3.2	7.7	76	1013.1	8	4	9	18	04	96	10	6	0.0
29	4.9	- 0.4	5.9	69	1001.4	8	2	6	18	07	97	21	2	0.0
30	2.0	- 3.0	4.9	69	1002.4	7	0	9	18	06	97	03	1	-

Godz. 19

DNI	TEMPERATURA POWIETRZA T	TEMPERATURA PUNKTU ROSY T_d	PRĘŻNOŚĆ PARY WODNEJ e	WILGOTNOŚĆ WZGLĘDNA U	CIŚNIENIE ATMOSFERYCZNE P_o	ZACHMURZENIE N	N_h	h	WIATR dd	v	WIDZIALNOŚĆ V	POGODA ww	W	OPAD R
1	- 0.9	- 2.4	5.1	89	1018.7	8	8	5	07	03	96	77	7	0.0
2	0.2	- 0.1	6.1	98	1022.8	8	8	4	04	02	94	73	7	3.1
3	4.5	2.8	7.5	89	1016.0	8	8	5	09	04	96	10	2	-
4	12.6	6.3	9.6	66	998.5	8	1	9	14	07	97	01	2	-
5	11.4	5.1	8.8	65	1006.7	0	0	9	16	05	98	01	0	-
6	9.0	5.7	9.2	80	1018.6	0	0	9	14	04	97	01	1	-
7	5.1	4.9	8.6	98	1023.8	2	0	9	00	00	94	10	1	-
8	8.3	7.2	10.2	93	1019.0	0	0	9	13	03	96	10	1	-
9	8.8	6.7	9.8	86	1009.2	8	6	9	13	03	96	10	2	-
10	8.0	6.3	9.5	89	1017.8	8	8	5	27	04	97	25	1	0.0
11	0.4	- 0.2	6.0	96	1027.1	0	0	9	27	02	95	10	0	-
12	0.3	0.0	6.1	98	1029.1	8	8	5	32	03	95	10	2	-
13	0.6	0.6	6.4	100	1026.6	8	7	3	32	03	96	50	7	0.0
14	1.8	0.2	6.2	89	1019.1	8	8	5	00	00	96	60	2	0.0
15	2.9	2.1	7.1	95	1012.3	8	8	4	22	05	96	10	6	0.2
16	3.9	1.3	6.7	83	999.9	7	7	4	16	04	96	10	2	-
17	2.2	0.0	6.1	86	1008.1	8	0	9	08	04	96	10	1	-
18	0.6	0.0	6.1	96	1013.7	8	8	3	06	04	95	71	6	1.4
19	1.6	1.1	6.6	96	1011.3	8	8	4	07	03	95	51	7	0.2
20	- 0.9	- 0.9	5.7	100	1016.8	1	1	6	18	02	96	10	1	-
21	- 0.1	- 0.1	6.1	100	1018.5	8	0	9	11	03	94	10	2	-
22	0.8	- 0.3	6.0	92	1023.9	7	7	6	16	02	96	10	1	-
23	1.3	0.5	6.3	94	1021.5	8	8	5	09	02	95	10	2	-
24	1.1	0.6	6.4	96	1015.6	8	8	4	36	05	96	61	6	4.4
25	- 0.3	- 1.8	5.4	90	1022.8	8	7	4	26	06	96	10	2	-
26	1.9	- 2.1	5.2	75	1022.7	8	5	6	20	05	96	10	2	-
27	2.7	0.6	6.4	86	1023.7	8	8	5	18	03	96	10	6	0.0
28	4.4	1.9	7.0	84	1010.0	7	7	6	17	05	96	10	2	-
29	2.3	0.4	6.3	87	1006.1	8	7	4	27	06	97	20	6	0.0
30	1.1	- 3.8	4.6	70	991.8	8	8	8	18	10	97	02	2	-

Godz. 01

DNI	TEMPERATURA POWIETRZA T	TEMPERATURA PUNKTU ROSY T_d	PRĘŻNOŚĆ PARY WODNEJ e	WILGOTNOŚĆ WZGLĘDNA U	CIŚNIENIE ATMOSFERYCZNE P_o	ZACHMURZENIE N	N_h	h	WIATR dd	v	WIDZIALNOŚĆ V	POGODA ww	W	OPAD R
1	- 3.2	- 4.9	4.2	88	1024.3	1	1	9	07	02	97	01	1	-
2	- 0.9	- 1.9	5.3	93	1018.7	8	8	4	02	02	96	10	2	-
3	0.2	0.2	6.2	100	1023.6	8	8	4	04	01	96	10	7	0.1
4	4.5	2.0	7.1	84	1014.5	8	8	5	09	02	97	03	1	-
5	8.7	5.1	8.8	78	999.5	5	0	9	14	07	97	02	1	-
6	6.9	3.4	7.7	78	1013.8	0	0	9	18	01	97	02	0	-
7	7.1	6.0	9.3	93	1021.3	2	0	9	14	02	97	03	0	-
8	6.5	6.5	9.7	100	1024.9	9	9	.	00	00	91	45	4	-
9	4.7	4.5	8.4	98	1020.3	0	0	9	11	02	96	10	4	-
10	5.1	2.9	7.5	86	1009.8	0	0	9	18	02	97	02	1	-
11	5.7	3.8	8.0	88	1021.0	4	4	4	29	02	97	01	6	0.0
12	0.1	- 0.2	6.0	98	1027.0	0	0	9	00	00	97	02	0	-
13	0.9	0.1	6.1	94	1027.5	8	8	3	36	02	96	10	2	-
14	0.9	- 0.5	5.9	90	1025.2	8	8	4	00	00	96	10	2	-
15	0.4	- 1.0	5.7	90	1016.3	8	8	4	00	00	96	10	2	-
16	2.1	1.0	6.6	93	1007.4	8	8	4	20	02	96	10	2	-
17	0.9	0.1	6.1	94	1003.2	0	0	9	18	02	97	02	0	-
18	0.1	- 0.8	5.8	94	1008.4	8	8	4	04	03	96	10	2	-
19	1.1	0.8	6.5	98	1014.2	8	8	3	04	05	96	10	6	0.2
20	1.8	1.8	7.0	100	1010.6	8	8	3	22	02	93	42	4	-
21	- 0.3	- 0.9	5.7	96	1018.6	0	0	9	00	00	96	10	1	-
22	0.1	0.1	6.2	100	1020.0	9	9	.	00	00	92	45	6	0.1
23	- 1.3	- 1.6	5.4	98	1025.4	0	0	9	18	01	96	10	0	-
24	1.7	1.7	6.9	100	1020.3	8	8	2	00	00	93	46	5	0.0
25	0.1	- 0.2	6.0	98	1011.5	8	6	3	32	04	96	68	6	5.4
26	- 0.1	- 1.6	5.4	90	1022.2	8	8	4	27	04	96	10	2	-
27	0.1	- 1.7	5.4	88	1023.7	8	8	4	20	03	97	70	2	0.0
28	- 1.2	- 1.8	5.4	96	1021.8	7	7	5	16	03	96	10	1	-
29	0.5	- 1.5	5.5	86	1008.1	5	5	9	18	01	96	10	2	-
30	1.1	- 0.9	5.7	87	1007.5	8	8	4	27	03	97	02	6	0.0

Godz. 07

DNI	TEMPERATURA POWIETRZA T	TEMPERATURA PUNKTU ROSY T_d	PRĘŻNOŚĆ PARY WODNEJ e	WILGOTNOŚĆ WZGLĘDNA U	CIŚNIENIE ATMOSFERYCZNE P_o	ZACHMURZENIE N	N_h	h	WIATR dd	v	WIDZIALNOŚĆ V	POGODA ww	W	OPAD R
1	- 3.0	- 3.6	4.7	95	1020.6	8	8	4	04	02	96	71	7	0.1
2	- 0.2	- 1.1	5.6	94	1019.3	8	8	4	04	01	96	10	2	-
3	1.3	0.2	6.2	92	1023.5	8	8	4	04	01	95	10	2	-
4	6.5	2.1	7.1	73	1009.1	8	6	3	09	05	97	61	2	0.6
5	10.5	5.8	9.2	72	999.3	6	6	5	14	05	97	02	1	-
6	5.3	1.8	7.0	78	1015.9	3	2	6	18	01	97	03	0	-
7	3.9	3.4	7.8	97	1023.5	4	0	9	14	02	96	10	0	-
8	4.9	4.9	8.7	100	1024.2	9	9	.	00	00	92	45	4	-
9	3.7	3.5	7.8	98	1017.8	8	8	3	16	01	95	10	1	-
10	4.3	3.1	7.6	92	1012.3	5	2	4	18	03	96	10	1	-
11	4.9	4.4	8.4	97	1023.4	8	8	4	27	01	96	10	2	-
12	- 1.4	- 1.4	5.5	100	1027.8	9	9	.	00	00	92	45	0	-
13	0.2	- 0.4	5.9	96	1026.6	8	8	4	02	02	97	02	2	-
14	0.7	- 0.7	5.8	90	1023.5	8	8	5	36	01	96	10	2	-
15	0.0	- 0.3	6.0	98	1014.0	8	4	4	00	00	96	71	2	0.1
16	0.9	- 0.5	5.9	90	999.9	6	6	9	18	07	96	10	1	-
17	- 0.1	- 1.0	5.7	94	1005.5	2	0	9	18	01	97	03	0	-
18	0.8	0.5	6.3	98	1008.1	8	5	3	04	03	96	68	7	3.6
19	2.0	1.8	6.9	98	1012.1	8	6	2	04	06	95	61	2	0.1
20	0.9	0.6	6.4	98	1012.0	8	8	4	25	03	96	10	4	-
21	- 0.8	- 1.4	5.5	96	1018.8	5	5	5	09	01	96	10	1	-
22	- 0.4	- 0.4	5.9	100	1021.1	8	8	2	16	02	93	46	4	-
23	- 2.4	- 2.7	5.0	98	1024.9	0	0	9	00	00	96	10	0	-
24	1.4	1.4	6.8	100	1018.2	9	9	.	00	00	92	43	4	0.0
25	1.7	1.2	6.6	96	1011.1	8	6	3	32	06	96	21	7	6.5
26	0.4	- 1.0	5.7	90	1022.4	8	8	4	25	02	96	70	2	0.0
27	0.3	0.0	6.1	98	1024.1	8	5	4	20	03	96	22	7	0.5
28	- 0.6	- 1.2	5.6	96	1018.2	7	7	5	16	04	96	10	2	-
29	0.6	- 4.5	4.4	69	1003.4	4	0	9	18	04	97	01	1	-
30	- 1.0	- 2.5	5.1	89	1007.3	3	2	9	25	02	97	01	1	-

Godz. 13

1	- 1.4	- 2.8	5.0	90	1018.5	8	8	4	00	00	96	10	7	0.0
2	1.1	- 0.3	6.0	90	1020.5	8	8	4	04	01	96	10	2	-
3	4.6	2.1	7.1	84	1020.9	7	7	4	09	03	96	10	2	-
4	10.9	5.7	9.2	70	1004.5	7	7	5	14	07	97	02	6	0.0
5	14.9	6.8	9.9	58	1000.6	6	6	5	18	10	97	01	2	-
6	13.9	5.5	9.0	57	1017.3	4	0	9	18	02	97	02	1	-
7	15.8	9.5	11.9	66	1023.4	1	0	9	16	03	96	10	1	-
8	11.5	8.9	11.4	84	1022.9	2	0	9	09	03	96	10	4	-
9	12.3	8.3	10.9	76	1013.9	7	1	9	16	05	97	03	1	-
10	11.8	6.6	9.7	70	1012.5	7	7	9	18	02	97	02	2	-
11	6.3	1.9	7.0	73	1025.1	5	2	4	27	02	97	02	1	-
12	- 0.4	- 0.4	5.9	100	1028.5	9	9	.	34	01	92	45	4	-
13	1.4	- 0.2	6.0	89	1026.2	8	8	4	36	01	96	10	2	-
14	2.0	- 0.2	6.0	85	1021.1	8	8	4	04	03	96	10	2	-
15	0.0	- 0.6	5.9	96	1012.8	8	5	3	25	03	95	71	7	0.4
16	3.1	1.8	7.0	91	998.0	8	6	3	20	04	97	21	6	0.8
17	3.7	0.8	6.5	82	1007.1	4	0	9	07	02	96	10	1	-
18	1.1	0.8	6.5	98	1010.2	8	5	2	07	04	95	61	7	2.0
19	0.9	0.6	6.4	98	1011.0	8	6	3	04	03	96	73	6	5.0
20	3.1	1.0	6.6	86	1015.0	8	8	4	20	01	96	10	2	-
21	0.9	0.1	6.1	94	1018.7	8	8	4	00	00	95	10	2	-
22	3.5	1.4	6.8	86	1022.0	7	7	5	18	02	96	10	4	-
23	1.5	0.7	6.4	94	1022.6	7	7	5	14	02	96	10	1	-
24	2.3	2.3	7.2	100	1015.2	8	6	3	02	03	95	63	4	1.5
25	1.5	0.7	6.4	94	1015.5	8	6	2	32	07	96	61	6	3.6
26	2.5	- 1.4	5.5	75	1022.9	7	1	9	20	05	96	10	7	0.0
27	0.5	0.2	6.2	98	1025.3	8	5	3	20	01	96	22	7	5.7
28	2.1	0.8	6.5	91	1014.7	7	4	5	18	02	96	10	2	-
29	2.3	- 3.3	4.8	66	1002.0	7	0	9	16	05	97	02	1	-
30	1.7	- 3.0	4.9	70	1004.2	2	0	9	20	02	96	10	1	-

Godz. 19

1	- 0.9	- 2.5	5.1	89	1018.1	8	8	4	04	01	96	10	2	-
2	0.5	- 0.3	6.0	94	1022.3	8	8	4	04	02	96	10	7	0.0
3	4.4	3.2	7.7	92	1017.5	8	8	4	09	04	96	10	2	-
4	10.9	5.3	8.9	68	1001.9	0	0	9	14	06	97	01	1	-
5	10.7	4.5	8.4	66	1008.3	0	0	9	18	06	97	02	1	-
6	9.5	7.0	10.0	84	1019.9	0	0	9	16	01	97	01	1	-
7	7.7	7.7	10.5	100	1024.8	9	9	.	09	02	92	47	0	-
8	7.3	7.3	10.2	100	1021.0	8	8	3	11	02	93	44	4	-
9	6.9	5.3	8.9	90	1010.5	7	7	4	14	03	96	10	1	-
10	9.3	8.1	10.8	92	1015.9	8	8	4	22	02	96	60	6	0.7
11	3.1	0.7	6.4	84	1026.2	0	0	9	00	00	97	02	1	-
12	1.3	0.5	6.3	94	1027.7	8	8	3	36	02	96	10	4	-
13	1.2	- 0.5	5.9	89	1025.9	8	8	4	00	00	96	10	2	-
14	1.1	- 1.2	5.6	85	1018.6	8	8	4	04	02	96	10	2	-
15	2.1	1.3	6.7	95	1011.3	8	8	3	27	03	96	10	7	1.8
16	1.2	0.7	6.4	96	1001.3	0	0	9	22	01	97	01	6	0.1
17	0.1	- 0.5	5.9	96	1007.9	5	0	9	07	02	96	10	1	-
18	0.5	0.2	6.2	98	1012.8	8	6	3	04	04	96	60	7	1.5
19	1.8	1.8	7.0	100	1010.3	9	9	.	04	02	93	47	7	0.4
20	2.4	1.3	6.7	93	1017.3	8	8	4	20	01	96	10	2	-
21	1.1	1.1	6.6	100	1018.8	9	9	.	00	00	93	47	6	1.4
22	0.3	- 0.3	6.0	96	1024.4	0	0	9	18	01	96	10	1	-
23	1.5	1.2	6.7	98	1021.4	8	8	4	11	01	95	21	6	0.6
24	2.5	2.2	7.2	98	1012.6	8	6	3	34	03	96	61	6	7.8
25	0.1	- 1.4	5.5	90	1020.4	8	8	3	27	06	96	10	6	0.2
26	0.2	- 1.9	5.3	86	1023.5	8	0	9	20	04	97	03	1	-
27	- 0.2	- 0.5	5.9	98	1024.3	7	7	4	18	02	96	10	1	-
28	0.7	- 0.4	5.9	92	1011.7	6	0	9	18	01	96	10	2	-
29	1.3	0.8	6.5	96	1004.9	8	8	4	25	03	96	60	2	0.0
30	- 0.6	- 3.4	4.8	81	995.5	8	3	5	16	07	97	02	1	-

Godz. 01

DNI	TEMPERATURA POWIETRZA T	TEMPERATURA PUNKTU ROSY T_d	PRĘŻNOŚĆ PARY WODNEJ e	WILGOTNOŚĆ WZGLĘDNA U	CIŚNIENIE ATMOSFERYCZNE P_o	ZACHMURZENIE N	N_h	h	WIATR dd	v	WIDZIALNOŚĆ V	POGODA ww	W	OPAD R
1	-3.0	-3.7	4.6	95	1024.1	8	6	4	12	03	96	71	2	0.0
2	0.0	-1.1	5.6	92	1019.3	8	8	4	06	01	96	10	1	-
3	-0.2	-0.8	5.8	96	1024.2	8	6	2	15	02	95	71	7	0.1
4	2.8	1.5	6.8	91	1016.9	8	3	5	14	07	97	02	2	-
5	6.0	3.9	8.1	86	1003.1	6	0	9	14	08	97	02	1	-
6	7.6	4.7	8.5	82	1015.7	2	0	9	16	03	97	03	0	-
7	7.0	6.6	9.7	97	1023.7	0	0	9	14	01	93	46	0	-
8	6.8	6.8	9.9	100	1026.4	9	9	.	15	04	92	45	4	-
9	7.4	7.4	10.3	100	1021.7	9	9	.	17	05	92	43	5	0.0
10	6.8	2.2	7.2	72	1011.5	0	0	9	19	05	96	10	4	-
11	6.7	4.9	8.6	88	1019.7	8	8	8	32	07	98	60	6	2.9
12	-0.4	-1.0	5.7	96	1027.1	0	0	9	00	00	95	10	0	-
13	-0.4	-0.7	5.8	98	1027.3	8	8	1	02	03	94	10	4	-
14	0.4	-1.3	5.5	88	1025.5	8	8	4	07	01	97	02	1	-
15	-0.8	-1.5	5.5	95	1015.4	8	6	3	36	02	95	71	7	0.9
16	0.8	0.0	6.1	94	1008.9	8	8	2	22	05	96	10	7	0.5
17	0.8	-0.3	6.0	92	1004.9	0	0	9	19	03	96	10	1	-
18	0.9	0.4	6.3	96	1008.4	8	8	2	12	05	95	10	2	-
19	1.0	0.7	6.4	98	1014.2	8	8	1	09	04	94	51	2	0.0
20	2.6	2.3	7.2	98	1010.3	9	9	.	27	02	91	45	5	0.1
21	0.1	-2.0	5.3	86	1019.5	5	5	4	14	01	96	10	1	-
22	1.8	1.5	6.8	98	1020.5	8	8	2	23	02	95	10	2	-
23	0.4	-1.3	5.5	88	1026.6	5	5	5	16	03	96	10	1	-
24	2.6	2.1	7.1	96	1021.2	8	8	3	00	00	95	10	6	0.8
25	3.9	3.2	7.7	95	1009.2	8	6	2	01	05	96	61	6	8.4
26	-0.4	-2.2	5.2	88	1021.9	8	8	2	28	08	96	10	7	0.2
27	-1.6	-4.0	4.5	84	1024.6	7	7	5	21	05	96	10	2	-
28	-1.4	-2.2	5.2	94	1023.8	8	8	2	18	02	95	10	1	-
29	1.1	-2.8	5.0	75	1009.9	7	7	7	18	08	97	02	1	-
30	0.9	0.4	6.3	96	1006.4	8	8	3	30	05	94	51	7	0.1

Godz. 07

DNI	TEMPERATURA POWIETRZA T	TEMPERATURA PUNKTU ROSY T_d	PRĘŻNOŚĆ PARY WODNEJ e	WILGOTNOŚĆ WZGLĘDNA U	CIŚNIENIE ATMOSFERYCZNE P_o	ZACHMURZENIE N	N_h	h	WIATR dd	v	WIDZIALNOŚĆ V	POGODA ww	W	OPAD R
1	-2.8	-3.2	4.8	97	1020.8	8	6	3	09	04	96	71	7	0.9
2	0.0	-0.5	5.9	96	1019.7	8	8	2	09	01	95	10	2	-
3	0.6	-0.2	6.0	94	1024.6	8	8	4	16	03	95	10	7	0.2
4	4.5	3.0	7.6	90	1012.3	8	5	4	13	08	96	61	2	0.5
5	8.6	3.5	7.9	70	1002.3	3	2	9	16	10	97	03	1	-
6	5.4	3.5	7.8	87	1017.9	1	0	9	15	05	97	03	0	-
7	6.4	6.2	9.5	98	1024.7	8	8	3	12	02	92	46	4	-
8	4.9	4.9	8.7	100	1025.7	9	9	.	14	04	92	45	4	-
9	6.3	6.1	9.4	98	1019.5	8	8	1	16	04	95	10	4	-
10	5.3	1.8	7.0	78	1013.3	5	2	9	20	03	96	10	1	-
11	2.9	2.4	7.3	96	1023.2	3	2	5	29	02	97	01	6	0.0
12	-0.9	-1.0	5.7	99	1027.5	9	9	.	34	02	91	45	4	-
13	0.0	-0.3	6.0	98	1026.3	8	6	2	04	04	94	70	5	0.1
14	0.8	-1.2	5.6	86	1023.4	8	8	3	06	04	96	10	2	-
15	-0.9	-1.3	5.5	97	1013.0	8	6	2	32	04	94	71	7	2.9
16	-0.1	-1.9	5.3	88	1003.1	8	8	4	17	05	96	10	1	-
17	-1.2	-2.8	5.0	89	1007.1	3	0	9	15	04	96	10	0	-
18	1.3	1.0	6.6	98	1008.3	8	8	2	11	09	94	10	6	0.2
19	1.8	1.5	6.8	98	1012.9	8	6	1	07	07	94	21	5	0.1
20	2.1	1.3	6.7	95	1012.2	8	8	2	23	05	96	10	4	-
21	1.0	0.5	6.3	96	1019.4	8	8	4	00	00	95	10	1	-
22	-0.5	-1.4	5.5	94	1022.5	0	0	9	18	01	94	10	1	-
23	0.6	-0.5	5.9	92	1025.7	7	7	5	14	04	96	10	1	-
24	1.6	1.1	6.6	96	1018.8	8	4	3	13	02	95	10	2	-
25	0.3	0.0	6.1	98	1008.9	8	6	2	35	08	95	73	6	6.0
26	0.0	-1.4	5.5	90	1022.7	8	6	4	24	07	96	22	2	0.1
27	-0.5	-1.4	5.5	94	1024.9	8	8	4	22	05	96	22	2	0.3
28	-0.8	-1.8	5.4	93	1020.2	6	3	5	19	04	95	10	2	-
29	-0.8	-3.6	4.7	81	1006.5	5	0	9	16	05	96	10	1	-
30	-0.2	-2.0	5.3	88	1007.1	8	8	4	27	05	96	10	5	0.0

Godz. 13

1	-0.3	-2.4	5.1	86	1019.0	8	8	2	18	01	96	10	7	0.1
2	0.8	-0.9	5.7	88	1020.6	8	8	4	09	02	96	10	2	-
3	1.5	0.4	6.3	92	1023.4	8	8	1	12	04	95	10	2	-
4	11.4	5.4	8.9	66	1007.2	7	7	9	16	11	97	02	6	0.3
5	13.2	6.1	9.4	62	1004.1	6	1	6	17	08	98	01	1	-
6	15.0	7.4	10.3	60	1019.4	4	1	9	16	06	97	01	1	-
7	8.4	8.4	11.0	100	1026.1	8	8	1	15	03	93	42	4	-
8	6.7	6.5	9.7	99	1024.8	9	9	.	15	05	92	45	4	0.1
9	7.0	6.1	9.4	94	1016.6	8	8	1	15	05	93	42	2	-
10	14.3	6.5	9.7	59	1013.5	6	6	9	21	02	97	03	1	-
11	6.2	0.9	6.5	69	1024.8	6	5	5	33	05	97	03	1	-
12	-0.4	-0.4	5.9	100	1028.3	9	9	.	01	03	92	43	4	0.1
13	0.4	-0.4	5.9	94	1026.3	8	8	3	03	04	95	22	7	0.1
14	1.4	-1.5	5.5	81	1021.4	8	8	4	06	06	96	10	2	-
15	-0.6	-1.2	5.6	95	1012.6	8	6	2	30	05	94	71	7	2.7
16	1.0	-0.1	6.1	92	1000.7	8	6	2	19	09	95	68	7	0.9
17	2.7	-1.2	5.6	75	1008.0	3	1	9	12	05	96	10	1	-
18	0.5	0.0	6.1	96	1010.5	8	7	1	12	03	94	71	6	2.6
19	2.0	1.2	6.7	94	1011.2	8	6	1	09	06	95	68	6	7.6
20	3.2	0.0	6.1	79	1015.8	7	7	4	23	05	96	10	2	-
21	3.1	2.1	7.1	93	1018.6	8	8	2	08	02	95	10	2	-
22	4.6	-0.5	5.9	70	1023.5	3	1	9	20	05	96	10	1	-
23	2.2	0.9	6.5	91	1024.0	8	6	3	15	04	95	60	2	0.8
24	2.6	2.1	7.1	96	1016.9	8	6	2	05	05	94	61	6	2.4
25	1.3	1.3	6.7	100	1011.9	8	6	1	34	10	95	69	7	15.3
26	1.1	-1.5	5.5	83	1023.9	7	7	6	24	05	96	10	7	0.3
27	0.3	-0.3	6.0	96	1026.3	8	6	3	24	03	94	71	2	0.2
28	2.1	-0.1	6.1	85	1016.4	7	3	6	19	07	96	10	2	-
29	1.8	-3.3	4.8	69	1005.0	5	0	9	15	06	96	10	2	-
30	1.1	-3.1	4.9	74	1005.1	3	1	5	21	05	96	10	1	-

Godz. 19

1	-0.2	-2.0	5.3	88	1019.1	8	8	3	00	00	96	10	2	-
2	0.0	-0.9	5.7	94	1022.8	8	6	2	07	02	94	71	7	0.6
3	4.0	2.8	7.5	92	1020.0	8	8	4	14	09	96	10	2	-
4	8.0	4.4	8.3	78	1005.4	3	0	9	15	09	97	01	1	-
5	10.6	5.4	9.0	70	1010.6	0	0	9	17	05	97	01	1	-
6	10.2	9.0	11.5	92	1021.2	0	0	9	12	02	96	10	1	-
7	7.9	7.9	10.6	100	1026.3	9	9	.	14	04	92	45	4	-
8	6.4	6.4	9.6	100	1023.2	9	9	.	14	05	91	50	4	0.0
9	6.1	5.9	9.3	98	1012.8	5	0	9	15	03	93	44	2	-
10	9.2	7.5	10.4	89	1015.6	8	8	6	23	03	96	61	2	1.9
11	1.4	0.3	6.2	92	1026.1	0	0	9	29	02	97	01	1	-
12	-0.6	-1.0	5.7	97	1027.7	8	8	1	02	05	93	42	4	-
13	0.2	-2.2	5.2	84	1026.0	3	3	4	01	02	96	10	7	0.0
14	-0.4	-0.7	5.8	98	1018.9	8	6	3	09	02	95	71	7	0.5
15	0.2	-0.7	5.8	94	1011.5	8	6	1	25	03	95	71	7	1.5
16	1.2	0.4	6.3	94	1002.9	8	6	2	20	06	96	21	7	1.4
17	-1.4	-2.8	5.0	90	1009.7	8	8	3	14	06	96	10	1	-
18	0.6	0.5	6.3	98	1013.3	8	8	1	11	03	95	51	7	1.2
19	2.6	2.1	7.1	96	1010.3	8	8	1	12	02	95	51	7	1.8
20	2.0	0.1	6.2	87	1017.6	5	5	4	16	03	96	10	1	-
21	2.8	2.3	7.2	96	1018.9	8	8	1	28	02	95	20	4	0.0
22	1.2	-1.4	5.5	83	1025.5	0	0	9	20	04	96	10	1	-
23	2.7	1.9	7.0	95	1022.3	8	6	3	13	03	95	61	6	5.0
24	4.3	3.6	7.9	95	1011.8	8	7	2	04	05	95	63	6	14.2
25	1.1	-1.2	5.6	85	1016.8	8	5	2	30	12	96	71	6	5.7
26	-0.5	-2.9	4.9	84	1024.3	7	2	9	21	05	96	10	1	-
27	0.6	-0.2	6.0	94	1025.8	8	8	2	21	04	95	10	7	0.1
28	1.2	-0.8	5.8	87	1013.3	7	7	9	18	04	96	10	2	-
29	-0.4	-3.1	4.8	82	1005.4	8	6	5	21	03	96	10	2	-
30	-1.5	-4.5	4.4	80	998.9	8	8	9	18	08	96	10	1	-

Godz. 01

DNI	TEMPERATURA POWIETRZA T	TEMPERATURA PUNKTU ROSY T_d	PRĘŻNOŚĆ PARY WODNEJ e	WILGOTNOŚĆ WZGLĘDNA U	CIŚNIENIE ATMOSFERYCZNE P_o	ZACHMURZENIE N	N_h	h	WIATR dd	v	WIDZIALNOŚĆ V	POGODA ww	W	OPAD R
1	- 2.1	- 3.3	4.8	92	1025.6	8	8	3	09	05	96	71	7	1.5
2	- 1.0	- 2.3	5.2	91	1019.8	8	8	3	09	03	96	10	7	0.0
3	- 0.7	- 1.6	5.4	94	1025.3	8	8	4	02	01	96	10	2	-
4	1.2	0.7	6.4	96	1023.3	8	8	3	11	05	96	10	2	-
5	5.4	4.7	8.5	95	1011.7	3	3	3	11	07	97	01	1	-
6	8.8	7.7	10.5	93	1019.6	7	7	9	16	03	96	10	2	-
7	6.7	6.3	9.5	97	1025.6	8	8	3	11	04	96	10	2	-
8	4.0	4.0	8.1	100	1028.5	9	9	.	14	02	92	43	4	-
9	3.4	3.4	7.8	100	1025.3	8	8	2	14	02	95	10	4	-
10	4.2	0.0	6.1	74	1015.6	0	0	9	16	05	97	02	0	-
11	7.0	6.1	9.4	94	1017.9	8	2	4	20	02	96	61	6	2.1
12	2.3	1.8	6.9	96	1026.2	8	8	5	32	01	96	10	2	-
13	1.7	1.2	6.6	96	1024.9	8	6	3	36	04	96	68	6	2.4
14	1.5	0.1	6.2	91	1024.4	8	8	4	04	03	96	10	5	0.0
15	- 0.2	- 0.5	5.9	98	1013.2	8	5	2	36	02	95	73	7	6.4
16	0.2	- 0.4	5.9	96	1011.4	8	6	3	22	04	96	71	7	0.6
17	1.0	- 0.7	5.8	88	1008.9	8	8	4	16	04	97	02	2	-
18	2.2	0.9	6.5	91	1010.5	8	8	3	09	06	96	10	5	0.1
19	3.4	3.2	7.7	98	1014.7	8	8	2	09	05	95	51	2	0.1
20	5.6	5.4	8.9	98	1008.5	8	6	2	25	03	96	63	4	9.1
21	4.3	4.1	8.2	98	1019.2	8	4	4	02	03	96	61	2	0.3
22	5.7	5.5	9.0	98	1020.5	8	8	3	18	01	95	10	6	0.2
23	0.2	- 0.4	5.9	96	1028.5	1	0	9	16	01	95	10	0	-
24	4.1	3.4	7.8	95	1022.4	8	8	4	14	02	96	10	2	-
25	6.6	6.4	9.6	98	1007.8	8	8	3	07	02	96	10	6	3.4
26	1.1	0.6	6.4	96	1017.4	8	7	3	27	07	96	68	7	1.6
27	- 1.0	- 1.9	5.3	94	1026.9	6	0	9	20	01	96	10	1	-
28	0.3	- 0.5	5.9	94	1026.5	7	7	5	18	02	96	10	2	-
29	0.2	- 1.9	5.3	86	1015.3	7	7	6	14	04	96	10	2	-
30	- 4.6	- 6.2	3.8	88	1007.7	6	0	9	11	01	97	02	1	-

Godz. 07

DNI	TEMPERATURA POWIETRZA T	TEMPERATURA PUNKTU ROSY T_d	PRĘŻNOŚĆ PARY WODNEJ e	WILGOTNOŚĆ WZGLĘDNA U	CIŚNIENIE ATMOSFERYCZNE P_o	ZACHMURZENIE N	N_h	h	WIATR dd	v	WIDZIALNOŚĆ V	POGODA ww	W	OPAD R
1	- 1.3	- 2.7	5.0	90	1022.6	8	6	3	09	05	96	70	7	0.7
2	- 2.0	- 3.2	4.8	92	1020.2	8	8	3	07	03	96	20	2	0.0
3	- 2.7	- 3.0	4.9	97	1027.3	7	7	9	02	01	95	10	1	-
4	1.6	0.5	6.3	93	1020.2	8	8	9	11	05	96	10	2	-
5	5.0	3.8	8.0	92	1010.9	3	3	4	14	07	97	03	1	-
6	7.6	7.4	10.3	99	1021.7	8	8	5	09	02	96	10	2	-
7	5.8	5.6	9.1	98	1027.0	8	8	3	16	04	95	10	2	-
8	3.5	3.5	7.8	100	1028.2	8	8	2	11	02	93	50	4	0.0
9	1.5	1.5	6.8	100	1023.3	8	8	3	09	02	95	10	2	-
10	6.4	- 0.4	6.0	62	1015.6	5	3	9	16	04	97	03	1	-
11	6.8	6.6	9.7	99	1020.9	8	8	3	29	05	95	51	6	0.3
12	1.3	0.8	6.5	96	1026.7	8	8	5	36	01	96	10	2	-
13	0.7	0.2	6.2	96	1024.2	8	6	3	36	03	96	68	7	1.5
14	0.7	- 0.7	5.8	90	1022.8	8	8	3	04	05	97	02	2	-
15	- 0.9	- 1.0	5.7	99	1010.7	8	5	2	32	02	96	71	7	5.2
16	0.5	- 0.6	5.8	92	1008.7	6	6	4	20	04	96	10	7	0.3
17	- 2.8	- 4.1	4.5	91	1010.8	5	0	9	14	03	96	10	1	-
18	1.6	0.5	6.3	93	1010.7	8	8	3	09	06	96	10	2	-
19	3.6	3.4	7.8	98	1012.5	8	8	2	04	06	95	51	5	0.2
20	4.5	3.5	7.9	93	1013.0	8	8	4	22	03	96	10	6	3.1
21	4.8	4.6	8.5	98	1018.6	8	6	3	07	03	95	60	6	0.4
22	4.3	4.1	8.2	98	1023.5	8	8	3	20	01	95	10	6	1.3
23	- 1.5	- 2.0	5.3	96	1028.2	5	5	9	16	01	96	10	1	-
24	4.5	3.8	8.0	95	1020.1	8	8	9	09	03	95	60	1	0.3
25	6.4	5.5	9.0	94	1006.5	3	2	5	18	03	96	10	6	2.7
26	0.5	- 1.2	5.6	88	1022.9	8	8	4	25	08	97	02	7	0.1
27	- 1.5	- 2.1	5.2	96	1027.4	0	0	9	18	02	96	10	1	-
28	- 1.8	- 2.3	5.1	96	1024.0	0	0	9	16	03	96	10	1	-
29	- 1.5	- 3.9	4.6	84	1011.8	2	1	6	11	06	96	10	1	-
30	- 0.6	- 1.2	5.6	95	1006.0	8	8	3	18	01	95	56	2	0.0

Godz. 13

DNI	TEMPERATURA POWIETRZA T	TEMPERATURA PUNKTU ROSY T_d	PRĘŻNOŚĆ PARY WODNEJ e	WILGOTNOŚĆ WZGLĘDNA U	CIŚNIENIE ATMOSFERYCZNE P_o	ZACHMURZENIE N	N_h	h	WIATR dd	v	WIDZIALNOŚĆ V	POGODA ww	W	OPAD R
1	0.1	- 1.3	5.6	90	1020.7	8	8	4	09	05	96	78	7	0.0
2	- 0.8	- 2.0	5.3	92	1020.8	8	8	3	02	02	96	10	7	0.2
3	1.6	0.5	6.3	93	1026.5	8	8	2	11	04	96	10	2	-
4	6.8	2.7	7.4	75	1016.4	7	2	9	14	06	97	02	2	-
5	9.9	6.5	9.7	79	1011.4	7	3	9	14	06	97	03	1	-
6	12.0	9.0	11.5	82	1022.9	1	0	9	09	05	96	10	1	-
7	6.7	6.5	9.7	99	1028.1	8	8	3	09	03	95	10	4	-
8	5.4	5.2	8.8	98	1027.6	8	8	3	11	03	94	28	5	0.0
9	10.0	4.9	8.7	71	1020.2	1	0	9	14	04	97	02	1	-
10	11.5	2.8	7.5	55	1015.7	7	7	9	20	02	97	03	2	-
11	5.8	4.9	8.6	94	1023.3	8	6	4	29	04	96	10	5	0.0
12	3.0	0.9	6.5	86	1025.9	8	5	4	02	03	96	10	2	-
13	1.6	1.3	6.7	98	1024.4	8	8	4	36	04	96	10	7	0.4
14	0.2	- 0.4	5.9	96	1020.3	8	6	3	02	03	96	73	7	2.4
15	- 0.5	- 1.4	5.5	94	1011.5	8	6	3	25	04	96	70	7	0.4
16	2.7	- 0.3	6.0	81	1006.7	1	1	4	18	06	97	02	1	-
17	- 0.6	- 1.2	5.6	95	1011.1	8	8	3	07	03	96	10	2	-
18	1.6	1.1	6.6	96	1011.3	8	6	3	04	05	96	61	7	0.4
19	4.7	4.5	8.4	98	1010.1	8	6	2	04	04	96	61	5	12.0
20	4.9	4.2	8.2	95	1016.6	8	8	4	00	00	96	10	2	-
21	6.0	5.8	9.2	98	1017.9	8	6	3	11	03	95	61	2	1.1
22	5.9	2.8	7.4	80	1024.9	5	5	4	20	02	96	05	6	0.1
23	5.3	2.6	7.4	83	1026.2	6	2	6	16	03	96	10	2	-
24	6.8	5.5	9.0	91	1015.6	8	6	4	09	02	96	10	6	0.3
25	2.1	1.3	6.7	95	1007.8	8	6	3	18	06	96	68	1	0.4
26	1.8	- 0.4	5.9	85	1024.1	8	4	4	22	06	97	22	2	0.0
27	1.0	- 2.2	5.2	79	1027.5	6	6	9	20	07	96	10	1	-
28	2.3	- 1.3	5.5	77	1020.6	7	7	6	18	04	96	10	1	-
29	1.9	- 4.2	4.5	64	1009.1	6	0	9	09	05	97	03	1	-
30	0.7	- 0.7	5.8	90	1006.3	8	8	4	25	02	96	10	5	0.0

Godz. 19

DNI	TEMPERATURA POWIETRZA T	TEMPERATURA PUNKTU ROSY T_d	PRĘŻNOŚĆ PARY WODNEJ e	WILGOTNOŚĆ WZGLĘDNA U	CIŚNIENIE ATMOSFERYCZNE P_o	ZACHMURZENIE N	N_h	h	WIATR dd	v	WIDZIALNOŚĆ V	POGODA ww	W	OPAD R
1	- 0.1	- 1.2	5.6	92	1019.8	8	6	3	09	05	96	70	7	0.7
2	- 0.5	- 1.7	5.4	92	1023.4	8	8	4	36	01	96	10	2	-
3	1.4	0.9	6.5	96	1025.4	8	8	2	11	04	95	10	2	-
4	4.3	3.1	7.6	92	1013.9	7	7	4	11	08	97	02	2	-
5	9.8	7.5	10.4	86	1014.8	7	7	9	11	07	97	02	2	-
6	8.1	7.3	10.2	94	1024.5	8	8	3	11	04	96	10	1	-
7	5.0	4.8	8.6	98	1028.7	8	8	3	09	03	94	10	2	-
8	3.5	3.5	7.8	100	1027.1	8	8	2	09	04	93	44	4	-
9	3.6	2.1	7.1	90	1018.0	1	0	9	11	05	97	02	0	-
10	8.6	6.2	9.5	85	1016.4	3	3	9	20	02	97	01	6	0.0
11	3.8	2.6	7.3	92	1025.6	7	7	4	32	03	96	10	2	-
12	2.0	1.5	6.8	96	1025.3	8	6	4	02	03	96	61	6	0.7
13	1.7	1.4	6.8	98	1024.8	8	8	3	02	02	96	53	2	0.0
14	- 0.1	- 0.4	5.9	98	1017.0	8	6	3	02	02	96	71	7	4.2
15	- 0.2	- 1.4	5.5	92	1013.1	8	6	3	22	05	96	10	7	0.1
16	1.0	- 1.0	5.7	87	1007.1	7	7	5	18	04	97	02	1	-
17	1.8	0.7	6.4	93	1010.7	8	8	3	07	05	96	50	2	0.0
18	2.3	2.1	7.1	98	1013.6	8	8	3	07	02	95	10	6	0.3
19	6.3	6.3	9.5	100	1009.5	9	9	.	04	01	92	47	6	0.1
20	4.5	3.8	8.0	95	1018.5	7	7	4	00	00	95	10	5	0.1
21	5.0	4.8	8.6	98	1018.6	8	8	3	09	02	96	21	6	4.7
22	1.0	0.5	6.3	96	1027.5	0	0	9	18	01	96	10	1	-
23	3.5	2.0	7.0	90	1025.0	8	8	9	11	04	96	10	2	-
24	6.4	6.2	9.5	98	1010.9	8	7	3	14	02	95	61	2	1.0
25	1.1	0.6	6.4	96	1010.8	8	6	3	27	07	96	61	7	2.2
26	0.3	- 0.5	5.9	94	1025.9	0	0	9	25	04	96	10	7	0.0
27	0.5	- 1.2	5.6	88	1027.8	8	8	4	20	05	96	10	2	-
28	2.2	- 1.5	5.5	77	1017.7	7	7	6	14	02	96	10	2	-
29	- 1.6	- 5.3	4.1	75	1008.3	0	0	9	14	05	97	02	1	-
30	0.1	- 3.5	4.7	77	1004.0	8	8	5	18	02	97	03	2	-

Godz. 01

DNI	TEMPERATURA POWIETRZA	TEMPERATURA PUNKTU ROSY	PRĘŻNOŚĆ PARY WODNEJ	WILGOTNOŚĆ WZGLĘDNA	CIŚNIENIE ATMOSFERYCZNE	ZACHMURZENIE			WIATR		WIDZIALNOŚĆ	POGODA		OPAD
	T	T_d	e	U	P_o	N	N_h	h	dd	v	V	ww	W	R
1	- 1.3	- 3.8	4.6	83	1023.9	7	7	5	07	04	97	02	2	-
2	0.0	- 1.2	5.6	92	1018.5	8	8	5	03	02	96	10	7	0.0
3	1.3	1.3	6.7	100	1023.4	8	8	2	12	01	93	44	7	0.0
4	6.1	4.2	8.3	88	1012.1	8	8	5	12	07	95	10	2	-
5	12.5	7.2	10.1	70	997.7	7	2	9	15	13	98	02	1	-
6	5.7	3.3	7.7	85	1012.7	0	0	9	11	03	98	02	0	-
7	6.1	5.2	8.8	94	1020.6	3	1	9	14	05	97	03	0	-
8	4.0	4.0	8.1	100	1024.5	1	0	9	12	03	93	42	4	-
9	5.4	4.5	8.4	94	1018.9	0	0	9	15	03	97	02	0	-
10	7.9	4.7	8.6	80	1011.0	2	0	9	24	04	97	01	1	-
11	6.2	4.8	8.6	91	1022.5	8	8	5	29	04	97	02	2	-
12	- 2.8	- 3.1	4.9	98	1028.0	0	0	9	24	01	95	10	0	-
13	0.7	0.4	6.3	98	1028.4	8	8	2	32	03	94	10	2	-
14	0.6	0.3	6.3	98	1025.5	8	8	5	00	00	95	10	2	-
15	0.3	0.3	6.2	100	1017.3	8	7	1	29	01	94	70	7	1.2
16	0.4	- 1.0	5.7	90	1008.4	0	0	9	16	03	96	10	6	0.0
17	2.2	- 0.3	6.0	84	1002.6	1	1	6	17	06	97	01	1	-
18	0.1	- 1.7	5.4	88	1008.3	8	8	9	04	01	96	71	2	0.0
19	0.7	0.7	6.4	100	1013.7	8	8	1	02	01	93	44	4	-
20	0.3	0.3	6.2	100	1011.7	8	8	1	24	01	92	46	4	-
21	- 1.7	- 2.8	5.0	92	1018.6	2	0	9	11	02	96	10	0	-
22	- 1.1	- 2.0	5.3	94	1019.8	4	0	9	16	05	96	10	1	-
23	- 3.2	- 3.9	4.6	95	1025.5	0	0	9	00	00	94	10	0	-
24	1.8	1.8	7.0	100	1020.0	9	9	.	00	00	92	45	5	0.0
25	0.4	0.1	6.2	98	1014.4	8	7	2	32	06	95	71	6	2.8
26	- 0.2	- 1.1	5.6	94	1024.5	8	8	5	26	03	95	10	2	-
27	0.6	- 1.1	5.6	88	1024.6	8	8	4	21	04	96	22	2	0.6
28	1.8	0.7	6.4	93	1021.8	7	7	6	15	02	96	10	2	-
29	3.6	1.0	6.6	83	1008.1	7	3	9	16	06	97	02	2	-
30	0.2	- 1.2	5.6	90	1009.3	7	7	9	28	05	96	10	2	-

Godz. 07

DNI	TEMPERATURA POWIETRZA	TEMPERATURA PUNKTU ROSY	PRĘŻNOŚĆ PARY WODNEJ	WILGOTNOŚĆ WZGLĘDNA	CIŚNIENIE ATMOSFERYCZNE	ZACHMURZENIE			WIATR		WIDZIALNOŚĆ	POGODA		OPAD
	T	T_d	e	U	P_o	N	N_h	h	dd	v	V	ww	W	R
1	- 1.6	- 3.2	4.8	89	1020.4	8	8	4	04	01	97	22	2	0.0
2	- 0.1	- 0.4	5.9	98	1019.3	8	8	4	02	01	95	70	7	0.2
3	2.2	1.9	7.0	98	1022.9	8	8	2	11	02	94	10	4	-
4	9.0	5.7	9.2	80	1005.7	7	3	5	13	09	97	01	2	-
5	13.0	8.2	10.9	73	998.2	7	5	6	14	08	98	01	2	-
6	3.9	2.9	7.5	93	1015.5	4	0	9	09	03	98	03	0	-
7	4.3	4.1	8.2	98	1022.9	1	0	9	13	03	97	01	0	-
8	3.4	3.4	7.8	100	1023.6	4	0	9	12	01	92	44	0	-
9	2.7	2.7	7.4	100	1017.4	3	1	9	00	00	95	12	0	-
10	6.5	5.6	9.1	94	1013.0	6	6	6	17	04	97	02	1	-
11	3.9	2.9	7.5	93	1024.6	3	2	5	29	02	97	02	6	0.0
12	- 0.2	- 0.5	5.9	98	1028.5	9	9	.	30	01	92	47	0	-
13	0.2	0.2	6.2	100	1027.7	8	8	2	31	02	94	51	5	0.5
14	0.4	0.1	6.2	98	1023.7	8	8	5	34	02	95	10	2	-
15	- 0.2	- 1.4	5.5	92	1015.7	8	8	5	29	04	96	10	7	0.3
16	2.6	1.0	6.6	89	1000.5	8	3	5	18	06	97	60	1	0.0
17	0.4	- 0.4	5.9	94	1005.5	5	3	6	11	04	97	03	1	-
18	0.1	- 0.2	6.0	98	1008.0	8	8	4	36	01	95	71	7	1.3
19	0.8	0.8	6.5	100	1012.5	8	8	2	02	03	94	68	4	2.6
20	0.2	- 0.1	6.1	98	1012.9	8	8	5	13	02	95	10	4	-
21	- 2.4	- 3.0	4.9	96	1018.9	7	7	6	09	02	95	10	1	-
22	0.6	- 1.4	5.5	86	1021.2	6	0	9	16	04	96	10	1	-
23	- 3.4	- 3.8	4.6	97	1024.6	3	2	6	10	02	94	10	0	-
24	1.7	1.7	6.9	100	1018.2	8	8	1	00	00	92	58	4	0.3
25	1.1	0.3	6.2	94	1015.3	8	7	2	32	06	95	68	7	2.0
26	0.2	- 1.9	5.3	86	1024.6	8	8	6	21	04	96	10	2	-
27	1.0	- 0.4	5.9	90	1025.2	8	8	5	22	03	96	10	7	0.8
28	1.9	1.4	6.7	96	1018.5	8	8	6	16	02	97	02	1	-
29	0.4	- 2.3	5.2	82	1003.4	7	3	9	14	04	97	02	2	-
30	- 2.1	- 3.4	4.8	91	1008.8	2	0	9	22	04	96	10	1	-

Godz. 13

1	- 0.2	- 2.6	5.0	84	1018.6	8	7	4	12	02	96	10	7	0.0
2	1.0	0.5	6.3	96	1020.5	8	5	2	04	01	95	71	7	0.7
3	4.6	3.9	8.1	95	1019.6	8	8	2	09	05	94	10	2	-
4	13.1	7.0	10.0	66	1002.6	7	5	9	11	08	98	03	2	-
5	15.2	6.2	9.4	55	1000.9	1	1	6	17	09	98	01	8	0.0
6	15.7	6.1	9.4	53	1016.4	2	1	9	11	04	98	02	0	-
7	16.3	9.2	11.6	63	1023.3	1	0	9	17	05	97	02	0	-
8	15.2	7.6	10.5	61	1021.7	3	1	6	18	07	97	03	4	-
9	13.2	5.6	9.1	60	1014.0	6	3	9	18	05	97	03	1	-
10	10.5	8.1	10.8	85	1013.5	7	4	6	14	03	98	21	1	0.0
11	6.8	2.7	7.4	75	1026.0	5	3	5	30	02	97	01	1	-
12	- 0.2	- 0.2	6.0	100	1029.2	8	8	2	33	02	94	10	4	-
13	0.7	0.4	6.3	98	1027.7	8	8	2	32	03	95	51	5	0.2
14	1.6	0.5	6.3	93	1021.7	8	8	3	03	02	96	20	7	0.0
15	1.6	1.3	6.7	98	1014.6	8	5	2	28	05	94	22	7	1.0
16	4.5	1.2	6.6	79	1000.0	8	7	4	24	04	98	21	6	0.7
17	5.3	0.7	6.4	72	1006.5	2	0	9	11	04	96	10	1	-
18	0.9	0.9	6.5	100	1010.0	8	8	2	00	00	93	51	7	2.0
19	1.9	1.6	6.9	98	1011.3	8	7	3	02	01	96	60	7	6.6
20	4.5	- 0.3	6.0	71	1015.0	7	5	5	21	05	97	03	2	-
21	2.0	0.1	6.2	87	1018.7	7	4	9	11	01	95	10	2	-
22	4.6	0.7	6.4	76	1022.4	6	5	9	17	04	97	03	1	-
23	1.2	0.9	6.5	98	1022.4	8	8	6	13	04	94	10	1	-
24	2.4	2.4	7.3	100	1015.2	8	6	2	35	04	94	61	5	3.2
25	- 0.2	- 0.8	5.8	96	1020.3	8	6	2	29	09	96	10	7	1.0
26	2.1	- 2.6	5.1	71	1024.4	6	4	6	24	05	97	03	1	-
27	2.8	0.4	6.3	84	1025.7	3	2	5	22	04	97	01	1	-
28	6.8	3.3	7.7	78	1015.3	7	6	6	18	04	98	01	2	-
29	2.8	0.4	6.3	84	1003.3	8	2	6	25	04	97	60	2	0.0
30	2.4	- 3.9	4.6	63	1004.5	4	0	9	20	06	97	03	0	-

Godz. 19

1	0.1	- 2.3	5.2	84	1018.1	8	8	4	08	02	96	70	2	0.0
2	0.4	0.4	6.3	100	1022.4	9	9	.	01	01	93	71	4	2.4
3	6.4	4.3	8.3	87	1016.1	8	8	6	11	07	95	10	2	-
4	11.1	6.5	9.6	73	999.9	6	6	9	12	08	98	01	2	-
5	10.9	4.3	8.3	63	1008.3	0	0	9	11	05	98	01	0	-
6	8.2	5.8	9.2	85	1019.4	3	0	9	12	03	98	02	0	-
7	6.8	5.9	9.3	94	1024.4	2	0	9	14	02	93	46	0	-
8	10.9	7.2	10.1	78	1020.0	0	0	9	18	05	97	01	1	-
9	9.0	4.3	8.3	72	1010.6	7	5	9	15	05	97	02	2	-
10	8.2	6.2	9.5	87	1018.2	8	6	4	28	08	97	02	6	0.2
11	3.3	0.4	6.3	81	1027.4	0	0	9	34	01	96	10	1	-
12	0.0	- 0.3	6.0	98	1029.0	8	8	2	31	02	94	10	2	-
13	0.6	0.3	6.3	98	1026.9	8	8	1	32	01	94	20	5	0.0
14	0.4	0.1	6.2	98	1019.6	8	7	1	33	01	93	71	6	1.7
15	2.8	1.5	6.8	91	1013.7	7	6	5	25	04	96	10	2	-
16	3.2	0.0	6.1	79	1001.6	1	1	6	18	04	98	01	1	-
17	1.5	- 0.1	6.0	89	1007.5	7	2	9	02	02	96	10	1	-
18	0.4	0.4	6.3	100	1012.7	8	8	2	04	01	93	42	7	1.1
19	1.3	1.3	6.7	100	1011.0	8	8	1	27	01	93	44	6	0.0
20	- 1.4	- 2.0	5.3	96	1017.5	1	0	9	16	04	96	10	1	-
21	- 0.3	- 0.6	5.8	98	1018.9	6	2	9	14	02	95	10	2	-
22	- 0.7	- 1.6	5.4	94	1024.3	0	0	9	15	03	96	10	1	-
23	1.8	1.8	7.0	100	1021.4	8	8	2	09	02	93	51	4	0.4
24	1.2	0.9	6.5	98	1014.7	8	4	2	34	03	95	61	6	4.8
25	- 0.5	- 2.3	5.2	88	1023.5	8	7	4	29	07	96	10	2	-
26	0.4	- 2.6	5.0	80	1024.1	6	1	6	20	04	96	10	1	-
27	1.6	0.2	6.2	91	1024.4	8	8	6	18	03	96	10	1	-
28	3.5	1.7	6.9	88	1012.2	5	5	9	17	03	98	03	1	-
29	2.4	0.0	6.1	84	1007.3	8	8	4	27	07	97	02	6	0.0
30	1.4	- 4.5	4.4	65	995.2	8	8	9	17	12	97	02	1	-

Godz. 01

DNI	TEMPERATURA POWIETRZA	TEMPERATURA PUNKTU ROSY	PRĘŻNOŚĆ PARY WODNEJ	WILGOTNOŚĆ WZGLĘDNA	CIŚNIENIE ATMOSFERYCZNE	ZACHMURZENIE			WIATR		WIDZIALNOŚĆ	POGODA		OPAD
	T	T_d	e	U	P_o	N	N_h	h	dd	v	V	ww	W	R
1	- 1.6	- 3.6	4.7	86	1022.8	8	8	5	08	03	97	02	2	-
2	- 0.8	- 1.8	5.4	93	1018.0	8	8	4	08	01	95	10	2	-
3	- 2.6	- 2.9	4.9	98	1023.2	4	2	5	00	00	94	10	1	-
4	8.9	5.4	9.0	79	1007.6	7	5	5	17	18	96	60	2	0.0
5	12.9	6.0	9.3	63	994.8	6	2	5	09	07	98	03	2	-
6	9.4	1.5	6.8	58	1010.6	1	1	9	12	06	98	02	0	-
7	2.3	2.1	7.1	98	1021.5	2	0	9	00	00	96	12	0	-
8	- 0.4	- 0.4	5.9	100	1024.8	0	0	9	00	00	93	44	4	-
9	1.9	1.9	7.0	100	1018.5	0	0	9	00	00	94	10	0	-
10	4.9	2.2	7.1	82	1012.2	0	0	9	12	01	97	02	1	-
11	5.1	3.7	7.9	90	1023.7	8	8	5	29	03	96	10	8	0.1
12	- 3.4	- 3.5	4.7	99	1029.6	0	0	9	00	00	93	46	0	-
13	- 1.4	- 1.9	5.3	97	1029.3	8	8	2	29	02	95	10	5	0.0
14	- 0.8	- 2.1	5.2	91	1025.4	8	8	5	00	00	97	02	2	-
15	- 1.5	- 1.7	5.4	99	1017.5	8	8	3	00	00	95	10	7	0.0
16	2.2	- 1.2	5.6	78	1006.4	8	8	5	21	05	96	10	1	-
17	2.0	- 0.8	5.8	82	1001.4	5	5	6	16	01	97	03	1	-
18	0.2	- 0.9	5.7	92	1007.4	8	3	5	10	02	96	10	1	-
19	- 0.4	- 0.4	5.9	100	1013.3	8	8	2	00	00	95	20	5	0.1
20	- 3.6	- 4.1	4.5	97	1012.0	8	8	4	00	00	92	44	4	-
21	-10.1	-10.9	2.7	94	1020.5	2	0	9	00	00	96	10	0	-
22	- 4.8	- 4.8	4.3	100	1019.7	7	7	9	00	00	96	10	1	-
23	- 6.4	- 6.5	3.8	99	1025.9	0	0	9	00	00	94	12	0	-
24	- 3.4	- 4.2	4.5	94	1020.9	8	8	4	00	00	94	10	4	-
25	- 1.8	- 1.8	5.4	100	1017.5	8	8	3	30	07	94	71	3	6.0
26	- 0.7	- 2.9	4.9	85	1025.1	8	8	4	27	01	96	10	2	-
27	- 1.6	- 3.0	4.9	90	1025.5	8	4	5	00	00	96	10	2	-
28	- 4.0	- 4.2	4.5	99	1022.5	7	7	9	00	00	95	12	1	-
29	6.5	1.8	7.0	72	1005.6	8	4	5	19	06	97	01	2	-
30	- 0.9	- 4.8	4.3	75	1009.7	1	1	9	27	02	96	10	7	0.0

Godz. 07

DNI	TEMPERATURA POWIETRZA	TEMPERATURA PUNKTU ROSY	PRĘŻNOŚĆ PARY WODNEJ	WILGOTNOŚĆ WZGLĘDNA	CIŚNIENIE ATMOSFERYCZNE	ZACHMURZENIE			WIATR		WIDZIALNOŚĆ	POGODA		OPAD
	T	T_d	e	U	P_o	N	N_h	h	dd	v	V	ww	W	R
1	- 2.2	- 2.8	5.0	95	1019.6	8	8	4	09	04	96	10	2	-
2	- 0.8	- 1.2	5.6	97	1018.8	8	8	4	00	00	95	73	2	0.3
3	- 2.7	- 2.7	5.0	100	1022.3	8	8	5	00	00	93	42	4	-
4	11.1	5.3	8.9	67	1001.5	8	3	5	18	17	97	01	6	0.0
5	11.3	8.7	11.2	84	995.2	8	7	5	15	02	97	60	2	0.0
6	9.4	2.1	7.1	60	1013.4	4	1	9	14	07	98	02	0	-
7	- 0.6	- 0.6	5.8	100	1024.0	2	0	9	00	00	96	12	0	-
8	- 2.5	- 2.5	5.1	100	1024.2	2	1	9	00	00	91	46	4	-
9	- 1.6	- 1.8	5.3	98	1017.9	4	4	9	00	00	94	10	0	-
10	2.9	2.1	7.1	95	1013.9	2	2	9	00	00	97	02	0	-
11	3.9	2.1	7.1	88	1025.2	8	8	5	30	03	96	10	2	-
12	- 0.8	- 1.2	5.6	97	1029.2	8	8	8	00	00	95	10	4	-
13	- 2.3	- 2.3	5.2	100	1028.6	8	8	2	32	01	93	77	2	0.0
14	- 0.8	- 1.7	5.4	94	1023.7	8	7	4	00	00	95	77	2	0.0
15	- 1.2	- 1.4	5.5	99	1016.4	8	7	5	27	03	95	70	2	0.2
16	1.8	- 0.4	5.9	85	998.6	8	8	5	05	01	97	02	7	0.0
17	0.9	- 1.7	5.4	83	1003.2	6	4	5	09	05	97	01	1	-
18	- 1.2	- 1.6	5.4	97	1008.9	8	3	5	09	01	96	71	2	0.3
19	- 0.4	- 0.4	5.9	100	1012.6	8	8	2	31	01	94	73	5	2.1
20	- 7.9	- 8.5	3.2	96	1014.0	1	0	9	00	00	93	42	4	-
21	- 8.2	- 8.4	3.2	98	1020.2	7	7	9	00	00	96	10	1	-
22	- 1.3	- 1.8	5.4	97	1020.2	7	2	5	00	00	97	03	2	-
23	-10.3	-11.1	2.6	94	1025.2	0	0	9	00	00	94	12	0	-
24	- 1.4	- 1.9	5.3	97	1018.9	8	8	3	00	00	94	77	2	0.1
25	- 1.4	- 1.6	5.4	99	1019.5	8	8	3	30	10	94	71	3	5.7
26	- 3.3	- 4.7	4.3	90	1025.2	2	2	9	14	01	97	01	1	-
27	- 2.0	- 2.9	4.9	94	1025.5	7	7	5	00	00	96	10	2	-
28	- 0.5	- 0.8	5.7	98	1018.6	7	1	5	00	00	96	10	6	0.0
29	4.7	- 5.2	4.1	48	1000.8	6	4	5	20	12	98	02	2	-
30	- 4.8	- 6.5	3.8	88	1008.9	1	1	9	19	01	97	01	1	-

Godz. 13

1	- 0.4	- 2.8	5.0	84	1017.2	8	7	5	08	04	96	70	7	0.1
2	- 0.1	- 1.0	5.7	94	1020.4	8	8	4	00	00	95	71	7	1.0
3	3.9	1.3	6.7	83	1017.0	8	7	4	11	05	96	10	4	-
4	13.6	6.4	9.6	62	1000.0	7	5	5	11	12	98	02	2	-
5	14.4	3.7	8.0	49	998.8	4	4	5	18	04	98	01	6	0.0
6	14.3	4.1	8.2	50	1014.3	6	0	9	16	10	98	03	1	-
7	14.4	8.1	10.8	66	1022.6	3	0	9	08	02	98	01	1	-
8	13.6	6.1	9.4	61	1020.5	6	0	9	13	02	97	03	4	-
9	12.9	6.0	9.3	63	1011.9	7	7	9	07	02	97	02	1	-
10	11.3	6.2	9.5	71	1012.5	4	2	6	06	01	98	02	0	-
11	4.6	0.7	6.4	76	1025.9	5	5	5	27	02	98	01	2	-
12	2.0	- 0.5	5.9	84	1029.2	7	7	5	32	03	96	10	2	-
13	- 0.1	- 2.4	5.1	84	1027.5	8	8	4	00	00	96	10	7	0.0
14	0.2	- 0.6	5.8	94	1021.5	7	7	5	08	02	96	70	7	0.9
15	1.8	0.4	6.3	91	1015.0	8	7	3	27	06	95	10	7	0.6
16	3.9	- 0.1	6.1	75	999.3	6	5	6	27	05	99	01	6	0.2
17	4.4	- 0.4	5.9	71	1005.0	7	1	5	15	02	98	03	2	-
18	0.4	- 1.0	5.4	90	1010.0	8	4	5	33	01	96	10	7	3.6
19	0.7	- 0.4	5.9	92	1011.0	8	8	4	00	00	96	70	7	3.2
20	0.5	- 3.3	4.8	76	1014.6	3	2	9	22	01	96	10	4	-
21	- 0.8	- 1.8	5.4	93	1018.5	6	3	9	16	02	95	10	2	-
22	0.3	- 1.1	5.6	90	1022.2	6	4	6	00	00	98	02	2	-
23	- 0.1	- 0.7	5.8	96	1021.7	3	0	9	18	01	95	10	4	0.1
24	- 0.5	- 1.1	5.6	96	1016.7	8	8	3	27	03	94	73	7	4.5
25	- 2.1	- 2.7	5.0	96	1023.5	8	8	3	28	04	95	77	3	0.2
26	1.2	- 2.3	5.2	77	1024.2	5	4	9	17	01	97	03	1	-
27	2.0	- 0.8	5.8	82	1025.2	7	7	5	00	00	96	10	1	-
28	3.7	1.1	6.6	83	1014.6	6	4	6	01	02	98	03	2	-
29	2.6	- 1.6	5.4	74	1003.4	8	7	5	26	06	97	03	2	-
30	1.5	- 5.4	4.1	60	1001.9	7	2	5	14	03	98	03	1	-

Godz. 19

1	- 1.0	- 2.6	5.0	89	1017.3	8	8	5	10	04	96	10	7	0.0
2	- 0.2	- 0.8	5.8	96	1022.1	8	8	6	09	01	95	10	7	0.1
3	6.4	3.8	8.0	84	1013.0	8	3	4	18	01	96	10	6	0.0
4	12.3	6.0	9.3	65	997.4	6	2	5	14	09	98	02	2	-
5	10.6	3.9	8.1	63	1006.6	0	0	9	13	02	99	01	1	-
6	9.7	4.6	8.5	70	1018.3	0	0	9	14	03	98	01	1	-
7	5.7	5.0	8.7	95	1024.4	0	0	9	00	00	96	10	1	-
8	4.7	4.2	8.3	97	1019.9	0	0	9	00	00	97	02	1	-
9	7.7	2.4	7.3	69	1009.4	8	8	9	13	01	97	03	2	-
10	5.6	4.4	8.4	92	1020.3	8	8	5	29	06	96	80	1	0.0
11	1.4	0.3	6.2	92	1027.8	7	7	8	17	01	96	10	2	-
12	- 1.6	- 1.8	5.3	98	1030.1	8	8	2	33	02	95	10	2	-
13	- 0.7	- 2.3	5.2	89	1026.7	8	8	5	06	01	96	10	2	-
14	- 0.6	- 1.2	5.6	95	1019.5	7	7	5	00	00	95	70	7	0.2
15	2.4	- 0.3	6.0	82	1013.2	8	8	5	26	06	96	10	6	0.0
16	3.5	- 1.8	5.3	68	1000.6	4	4	6	15	03	98	02	1	-
17	1.6	0.0	6.1	89	1006.7	8	8	8	12	01	97	02	2	-
18	- 0.2	- 0.8	5.8	96	1012.2	8	8	3	00	00	95	10	2	-
19	- 0.5	- 0.5	5.9	100	1011.1	7	7	9	00	00	94	10	7	0.2
20	- 7.2	- 7.7	3.4	96	1018.3	0	0	9	00	00	95	10	0	-
21	- 3.7	- 3.9	4.6	99	1018.8	1	1	5	16	01	95	10	1	-
22	- 3.0	- 3.6	4.7	95	1024.8	0	0	9	00	00	96	10	1	-
23	- 6.4	- 6.5	3.8	99	1022.4	2	0	9	00	00	94	10	0	-
24	- 0.2	- 0.8	5.8	96	1016.3	8	8	3	31	03	94	71	7	6.0
25	- 1.5	- 2.3	5.2	94	1025.3	8	8	3	29	03	95	10	7	0.1
26	- 1.4	- 3.4	4.7	86	1024.2	8	8	9	06	01	96	10	2	-
27	0.7	- 0.1	6.0	94	1024.2	8	8	5	00	00	96	10	2	-
28	4.5	0.6	6.4	76	1010.6	6	1	5	19	04	97	03	2	-
29	1.1	- 1.5	5.5	83	1008.2	8	8	4	30	06	96	10	7	0.1
30	0.8	- 4.6	4.4	67	991.4	8	7	8	21	09	97	02	2	-

Godz. 01

DNI	TEMPERATURA POWIETRZA T	TEMPERATURA PUNKTU ROSY T_d	PRĘŻNOŚĆ PARY WODNEJ e	WILGOTNOŚĆ WZGLĘDNA U	CIŚNIENIE ATMOSFERYCZNE P_o	ZACHMURZENIE N	N_h	h	WIATR dd	v	WIDZIALNOŚĆ V	POGODA ww	W	OPAD R
1	- 2.8	- 4.1	4.5	91	1023.5	8	6	3	11	03	96	71	7	1.3
2	0.0	- 0.9	5.7	94	1018.6	8	8	3	11	02	95	10	2	-
3	0.5	- 0.6	5.8	92	1024.4	8	8	6	00	00	96	10	2	-
4	3.5	2.5	7.3	93	1019.7	7	7	6	18	06	96	10	1	-
5	7.4	3.7	8.0	77	1006.4	0	0	9	16	08	97	02	0	-
6	8.3	6.6	9.7	89	1017.3	7	0	9	20	03	97	03	1	-
7	7.3	7.1	10.1	99	1023.6	8	8	3	14	01	95	10	1	-
8	5.4	5.4	9.0	100	1027.2	9	9	.	00	00	91	51	4	0.0
9	6.1	6.1	9.4	100	1022.7	9	9	.	18	02	93	45	4	0.0
10	5.3	1.0	6.6	74	1013.8	0	0	9	18	04	98	02	0	-
11	7.8	6.9	10.0	94	1018.4	8	8	5	32	04	95	60	2	0.0
12	1.7	0.9	6.5	94	1025.9	7	7	6	02	02	96	10	1	-
13	0.3	- 0.5	5.9	94	1025.1	8	6	3	04	02	95	71	6	0.3
14	1.0	0.7	6.4	98	1024.0	8	8	2	07	02	95	51	7	0.2
15	- 0.9	- 1.5	5.5	96	1014.9	8	7	2	02	02	95	71	7	2.6
16	0.1	- 0.5	5.9	96	1011.7	8	8	3	25	01	95	10	7	0.3
17	0.0	- 0.6	5.9	96	1007.0	0	0	9	20	03	96	10	1	-
18	1.1	0.3	6.2	94	1007.4	8	8	4	13	07	96	68	7	0.8
19	1.7	1.7	6.9	100	1012.7	9	9	.	11	01	92	45	5	0.0
20	3.4	2.9	7.5	97	1010.4	8	8	3	32	03	96	50	2	0.1
21	3.1	2.1	7.1	93	1018.9	8	8	3	00	00	96	10	6	0.1
22	3.0	2.3	7.2	95	1020.6	8	8	3	00	00	95	10	5	0.0
23	- 0.5	- 1.7	5.4	92	1027.6	0	0	9	18	01	96	10	1	-
24	0.9	0.4	6.3	96	1021.4	3	3	9	09	01	96	10	1	-
25	5.9	5.5	9.0	97	1006.3	8	6	3	04	01	96	61	6	2.4
26	- 1.0	- 2.3	5.2	91	1022.2	8	8	2	29	06	96	10	7	1.6
27	- 3.6	- 5.4	4.1	87	1026.9	0	0	9	18	04	96	10	0	-
28	- 2.2	- 3.4	4.7	91	1025.5	6	6	4	16	01	96	10	1	-
29	- 1.0	- 1.9	5.3	94	1013.3	0	0	9	18	05	96	10	0	-
30	- 0.2	- 0.2	6.0	100	1006.5	8	8	3	22	01	95	10	2	-

Godz. 07

DNI	TEMPERATURA POWIETRZA T	TEMPERATURA PUNKTU ROSY T_d	PRĘŻNOŚĆ PARY WODNEJ e	WILGOTNOŚĆ WZGLĘDNA U	CIŚNIENIE ATMOSFERYCZNE P_o	ZACHMURZENIE N	N_h	h	WIATR dd	v	WIDZIALNOŚĆ V	POGODA ww	W	OPAD R
1	- 1.3	- 1.9	5.3	96	1020.4	8	8	2	14	02	95	10	7	0.2
2	- 0.4	- 1.0	5.7	96	1019.7	8	6	2	12	02	95	77	2	0.0
3	0.2	- 0.7	5.8	94	1025.1	8	8	3	16	01	96	10	2	-
4	6.1	1.9	7.0	74	1015.2	7	7	9	16	09	97	02	2	-
5	6.5	2.4	7.2	75	1006.3	4	4	9	17	08	98	03	0	-
6	8.4	7.3	10.3	93	1018.9	7	0	9	20	03	97	02	2	-
7	7.0	7.0	10.0	100	1025.2	9	9	.	16	01	93	47	2	-
8	4.7	4.7	8.5	100	1026.6	9	9	.	00	00	92	45	5	0.0
9	4.9	4.9	8.7	100	1021.1	9	9	.	00	00	91	47	4	0.1
10	6.0	0.7	6.4	69	1015.2	7	7	9	21	02	97	03	1	-
11	5.1	3.4	7.8	89	1023.2	8	8	4	35	02	96	10	6	0.2
12	1.7	0.6	6.4	92	1026.3	8	2	4	10	01	96	10	2	-
13	0.3	- 0.8	5.7	92	1024.6	8	8	4	04	02	96	70	7	1.3
14	0.3	- 1.4	5.5	88	1022.2	8	8	2	11	04	96	10	5	0.0
15	- 1.3	- 1.6	5.4	98	1012.9	8	8	2	36	02	95	77	7	2.8
16	- 2.3	- 3.5	4.7	91	1006.9	7	5	5	18	03	96	10	1	-
17	- 3.6	- 4.1	4.5	97	1009.0	6	0	9	19	03	96	10	1	-
18	1.4	1.1	6.6	98	1007.6	8	8	2	14	08	95	23	7	0.1
19	2.9	2.4	7.3	96	1010.6	8	6	2	09	04	96	61	4	4.9
20	1.8	1.3	6.7	96	1013.8	8	8	2	30	02	95	10	5	0.0
21	3.2	3.0	7.5	98	1018.0	8	6	2	11	02	95	61	7	1.2
22	0.2	- 0.7	5.8	94	1023.8	0	0	9	20	01	96	10	1	-
23	0.3	- 0.5	5.9	94	1026.8	7	7	8	18	01	96	27	1	0.0
24	4.0	3.6	7.9	97	1018.3	8	6	3	08	02	96	63	2	2.2
25	4.5	4.0	8.1	97	1005.5	8	6	3	29	01	96	61	6	6.6
26	- 1.4	- 2.5	5.1	92	1024.8	7	6	4	27	02	96	10	2	-
27	- 3.1	- 4.1	4.5	93	1026.4	7	7	9	21	03	96	10	1	-
28	- 0.6	- 1.5	5.5	93	1022.1	8	8	4	16	01	96	10	2	-
29	- 2.2	- 3.1	4.9	94	1009.0	0	0	9	14	03	97	02	0	-
30	- 0.1	- 1.0	5.7	94	1007.5	8	8	3	27	02	95	77	5	0.1

Godz. 13

1	0.8	- 0.9	5.7	88	1018.8	8	8	3	17	02	96	10	2	-
2	1.1	- 1.8	5.4	81	1020.0	8	8	3	13	01	96	22	7	0.1
3	5.4	2.7	7.4	83	1022.9	6	5	3	16	04	96	10	2	-
4	11.1	4.0	8.1	61	1009.9	7	7	8	16	08	98	02	2	-
5	14.2	8.9	11.4	71	1006.8	5	3	9	18	06	98	01	1	-
6	15.7	10.0	12.3	69	1019.9	3	2	9	18	04	97	02	1	-
7	8.4	8.2	10.9	99	1026.7	9	9	.	16	01	93	43	4	-
8	7.3	7.3	10.2	100	1025.2	9	9	.	00	00	93	43	4	0.0
9	12.4	7.0	10.0	70	1017.4	4	0	9	18	04	97	03	4	-
10	10.8	4.4	8.4	64	1015.3	7	7	9	18	01	96	05	2	-
11	5.6	2.1	7.1	78	1024.5	7	7	4	02	02	97	02	2	-
12	2.7	- 0.3	6.0	81	1025.8	8	2	4	04	03	96	10	2	-
13	0.5	- 0.6	5.8	92	1025.0	8	8	3	07	03	96	77	7	0.4
14	0.3	- 0.8	5.7	92	1020.1	8	8	4	09	02	96	70	7	2.1
15	- 0.2	- 0.5	5.9	98	1012.6	8	6	2	32	02	95	71	7	4.3
16	1.0	- 0.7	5.8	88	1004.5	8	8	8	20	06	96	71	2	0.1
17	0.7	- 3.6	4.7	73	1008.2	1	0	9	13	03	96	05	1	-
18	1.5	1.2	6.7	98	1009.4	8	8	1	14	03	95	50	7	4.1
19	4.5	4.0	8.1	97	1009.1	8	8	1	11	04	96	21	6	4.3
20	2.9	1.9	7.0	93	1016.5	8	8	2	00	00	95	10	2	-
21	4.8	3.4	7.8	90	1017.5	8	8	3	00	00	96	10	6	0.1
22	5.1	0.4	6.3	72	1024.8	2	1	9	20	03	96	05	0	-
23	4.7	2.0	7.0	82	1024.0	8	8	6	14	04	96	10	6	0.1
24	4.7	4.0	8.1	95	1013.7	8	5	3	09	03	96	61	6	4.7
25	0.2	- 0.1	6.1	98	1009.9	8	6	2	29	06	95	71	8	6.8
26	0.6	- 1.4	5.5	86	1025.8	8	8	4	27	02	95	10	2	-
27	- 0.4	- 1.3	5.6	94	1027.1	8	6	4	18	02	96	22	7	0.1
28	0.9	0.4	6.3	96	1019.5	8	8	5	18	05	96	10	2	-
29	0.9	- 2.7	5.0	77	1006.8	0	0	9	14	02	97	01	0	-
30	- 0.4	- 2.8	5.0	84	1006.9	7	7	3	27	02	96	10	7	0.0

Godz. 19

1	0.3	- 0.3	6.0	96	1018.5	8	8	2	14	02	94	10	5	0.0
2	0.9	- 0.8	5.8	88	1022.5	8	8	3	00	00	96	10	2	-
3	3.5	2.5	7.3	93	1022.1	0	0	9	16	05	96	10	1	-
4	7.9	3.5	7.8	74	1008.3	2	0	9	16	08	97	02	1	-
5	10.0	7.5	10.4	84	1012.8	1	0	9	18	04	97	03	1	-
6	8.7	7.7	10.5	93	1022.2	2	0	9	14	01	97	01	1	-
7	7.1	7.1	10.1	100	1027.1	9	9	.	11	01	91	43	4	-
8	7.7	7.7	10.5	100	1024.1	9	9	.	00	00	92	45	4	0.0
9	8.2	3.8	8.0	74	1014.9	0	0	9	18	05	97	01	1	-
10	8.5	3.9	8.1	73	1016.2	7	7	7	16	01	97	02	2	-
11	1.8	1.0	6.6	94	1026.3	0	0	9	32	02	97	01	1	-
12	1.7	- 0.2	6.0	87	1025.6	8	8	4	04	04	96	60	2	0.0
13	0.6	0.3	6.3	98	1025.3	8	8	1	07	02	94	51	7	0.0
14	- 0.4	- 0.4	5.9	100	1017.2	8	6	2	06	02	95	71	7	2.4
15	- 0.5	- 1.1	5.6	96	1013.6	8	6	3	27	02	95	71	7	2.1
16	0.7	- 0.4	5.9	92	1005.1	8	3	3	20	06	96	10	7	2.3
17	- 0.4	- 1.9	5.3	90	1009.0	8	8	9	13	07	96	10	1	-
18	1.8	1.8	7.0	100	1011.9	9	9	.	12	01	92	51	4	0.1
19	4.3	4.3	8.3	100	1009.4	9	9	.	00	00	93	51	4	0.2
20	2.5	2.0	7.0	96	1018.8	8	8	3	00	00	96	10	2	-
21	4.1	3.6	7.9	97	1018.6	8	8	3	00	00	95	50	2	0.0
22	2.3	0.7	6.4	89	1026.5	7	7	6	24	02	96	10	1	-
23	5.4	2.7	7.4	83	1022.0	7	7	9	12	02	97	02	6	2.0
24	5.7	5.2	8.9	97	1009.2	8	6	3	09	03	96	61	6	6.0
25	0.3	0.0	6.1	98	1016.3	8	6	1	29	07	94	71	7	4.4
26	- 3.4	- 4.5	4.4	92	1026.7	0	0	9	18	03	96	10	1	-
27	- 2.0	- 2.9	4.9	94	1027.5	3	3	9	18	01	96	10	7	0.0
28	0.3	- 0.8	5.7	92	1016.6	1	1	9	18	06	96	10	1	-
29	- 2.2	- 3.5	4.7	91	1007.3	7	0	9	16	01	96	10	1	-
30	- 2.3	- 3.8	4.6	89	1002.7	7	0	9	16	03	96	10	1	-

Godz. 01

DNI	TEMPERATURA POWIETRZA T	TEMPERATURA PUNKTU ROSY T_d	PRĘŻNOŚĆ PARY WODNEJ e	WILGOTNOŚĆ WZGLĘDNA U	CIŚNIENIE ATMOSFERYCZNE P_o	ZACHMURZENIE N	N_h	h	WIATR dd	v	WIDZIALNOŚĆ V	POGODA ww	W	OPAD R
1	-10.7	-11.5	2.5	94	.	7	7	.	16	02	98	48	1	0.0
2	- 8.6	- 9.2	3.0	95	.	9	9	.	20	05	90	78	4	0.0
3	- 8.4	- 9.4	3.0	92	.	9	9	.	20	05	90	49	4	0.0
4	0.2	0.2	6.2	100	.	9	9	.	20	30	90	45	3	1.4
5	2.5	2.5	7.3	100	.	9	9	.	22	40	90	45	4	0.0
6	1.4	- 4.7	4.3	64	.	1	0	9	22	18	98	02	1	-
7	6.5	- 6.0	3.9	41	.	2	2	8	18	05	98	02	4	-
8	10.7	- 9.8	2.9	22	.	1	0	9	02	04	99	02	0	-
9	11.1	-21.3	1.1	8	.	0	0	9	22	12	98	02	4	0.0
10	8.1	- 3.8	4.6	43	.	0	0	9	22	16	98	02	1	-
11	- 3.8	- 4.3	4.4	96	.	9	9	.	32	10	90	49	4	0.5
12	- 6.6	- 7.4	3.5	94	.	9	9	.	32	09	90	49	4	0.0
13	- 8.9	- 9.6	3.0	95	.	9	9	.	34	07	90	49	4	0.2
14	- 8.2	- 9.2	3.0	92	.	0	0	9	00	00	98	02	0	-
15	- 9.3	-11.6	2.5	85	.	0	0	9	36	03	97	02	1	-
16	- 7.0	- 7.5	3.5	96	.	9	9	.	25	14	90	71	4	1.2
17	- 6.2	- 6.6	3.7	97	.	9	9	.	22	20	90	49	3	1.8
18	- 5.0	- 5.6	4.0	95	.	9	9	.	04	10	90	49	3	0.0
19	- 6.4	- 7.2	3.6	94	.	7	7	.	02	12	98	41	1	0.0
20	- 5.4	- 6.4	3.8	92	.	0	0	9	18	08	98	02	4	0.0
21	- 8.4	- 9.0	3.1	95	.	4	0	9	22	02	98	02	1	0.0
22	- 7.3	- 8.2	3.3	93	.	9	9	.	20	16	90	49	4	0.7
23	- 6.7	- 7.9	3.4	91	.	0	0	9	20	04	98	02	4	0.0
24	- 5.0	- 5.6	4.0	95	.	9	9	.	18	07	90	49	4	0.3
25	- 8.1	- 8.7	3.2	95	.	9	9	.	02	30	90	71	4	3.4
26	- 8.9	- 9.6	3.0	95	.	1	1	.	32	10	98	41	3	0.1
27	- 6.5	- 7.3	3.5	94	.	7	7	.	22	16	97	41	4	0.2
28	- 4.2	- 4.7	4.3	96	.	9	9	.	27	08	90	49	3	0.0
29	- 4.8	- 5.4	4.3	95	.	9	9	.	22	20	90	49	3	1.0
30	- 9.3	-10.0	2.9	95	.	9	9	.	32	09	90	49	4	0.4

Godz. 07

DNI	TEMPERATURA POWIETRZA T	TEMPERATURA PUNKTU ROSY T_d	PRĘŻNOŚĆ PARY WODNEJ e	WILGOTNOŚĆ WZGLĘDNA U	CIŚNIENIE ATMOSFERYCZNE P_o	ZACHMURZENIE N	N_h	h	WIATR dd	v	WIDZIALNOŚĆ V	POGODA ww	W	OPAD R
1	-10.2	-11.4	2.5	91	.	9	9	.	22	02	90	49	4	0.4
2	- 7.9	- 8.9	3.1	93	.	9	9	.	14	03	90	78	4	0.5
3	- 7.1	- 7.6	3.4	96	.	9	9	.	25	17	90	49	3	0.3
4	1.2	1.2	6.7	100	.	9	9	.	22	30	90	45	3	0.6
5	2.4	2.4	7.3	100	.	9	9	.	22	28	90	61	4	4.2
6	1.1	- 2.2	5.2	79	.	4	0	9	20	18	98	02	0	-
7	6.8	- 4.4	4.4	44	.	2	0	9	34	01	99	02	1	-
8	5.3	- 3.3	4.8	55	.	2	0	9	16	04	99	02	0	-
9	13.1	-30.6	0.5	3	.	6	4	6	18	03	98	03	1	-
10	5.1	2.3	7.2	82	.	3	3	8	22	17	98	02	0	-
11	- 5.4	- 6.1	3.9	95	.	9	9	.	32	08	90	49	1	0.4
12	- 7.1	- 7.6	3.4	96	.	9	9	.	32	13	90	49	4	0.8
13	- 9.7	-10.4	2.8	94	.	9	9	.	34	06	90	49	4	1.2
14	- 8.0	- 9.0	3.1	93	.	9	9	.	14	08	90	49	1	0.0
15	- 6.9	- 7.8	3.4	94	.	9	9	.	34	05	90	71	4	0.2
16	- 7.0	- 7.8	3.4	94	.	9	9	.	25	16	90	71	4	1.5
17	- 7.3	- 7.8	3.4	96	.	9	9	.	22	20	90	49	3	2.1
18	- 4.5	- 5.1	4.2	96	.	9	9	.	11	08	90	71	4	2.7
19	- 6.9	- 7.4	3.5	96	.	9	9	.	02	18	90	73	4	4.9
20	- 7.7	- 8.7	3.2	93	.	9	9	.	18	04	90	49	1	0.0
21	- 8.5	- 9.1	3.1	95	.	5	5	8	34	01	98	02	1	-
22	- 7.3	- 8.2	3.3	93	.	9	9	.	20	17	90	49	4	1.0
23	- 7.1	- 8.0	3.3	93	.	0	0	9	20	05	98	02	0	-
24	- 4.4	- 5.0	4.2	96	.	9	9	.	09	06	90	49	4	0.7
25	- 8.7	- 9.4	3.0	95	.	9	9	.	02	30	90	71	4	10.7
26	- 9.1	- 9.8	2.9	95	.	9	9	.	27	08	90	49	3	0.3
27	- 6.2	- 7.0	3.6	94	.	7	7	.	22	10	97	41	3	-
28	- 2.4	- 3.0	4.9	96	.	9	9	.	27	12	90	70	4	0.7
29	- 6.2	- 7.3	3.5	92	.	7	7	2	22	30	97	39	4	0.7
30	-10.2	-11.0	2.6	94	.	9	9	.	25	13	90	49	4	0.0

Godz. 13

1	- 9.4	-10.5	2.7	91	.	9	9	.	22	03	90	78	4	0.2
2	- 5.7	- 6.4	3.8	95	.	9	9	.	22	02	90	70	4	0.8
3	- 4.0	- 4.6	4.3	96	.	9	9	.	18	19	90	49	3	1.5
4	2.6	2.6	7.4	100	.	9	9	.	22	35	90	45	4	1.2
5	1.7	1.7	6.9	100	.	9	9	.	22	20	90	45	6	2.1
6	3.2	0.0	6.1	80	.	6	0	9	18	30	98	03	1	-
7	9.1	- 8.2	3.3	28	.	6	0	9	34	02	99	03	1	-
8	3.7	- 0.5	5.9	74	.	6	0	9	18	14	99	03	1	-
9	12.5	-47.3	0.1	1	.	6	6	6	18	08	98	02	2	-
10	3.5	1.7	6.9	87	.	4	2	2	22	15	98	03	0	-
11	- 3.8	- 4.9	4.2	92	.	6	6	.	34	02	98	48	4	0.0
12	- 7.5	- 8.0	3.3	96	.	9	9	.	34	07	90	49	4	0.3
13	- 7.1	- 7.6	3.4	96	.	9	9	.	22	01	90	49	4	0.0
14	- 6.3	- 7.1	3.6	94	.	9	9	.	14	02	90	71	4	0.2
15	- 6.4	- 7.6	3.5	91	.	9	9	.	34	17	90	71	4	2.0
16	- 5.8	- 6.2	3.8	97	.	9	9	.	25	16	90	71	4	1.6
17	- 5.6	- 6.3	3.8	95	.	6	0	9	16	03	98	02	4	0.0
18	- 3.6	- 7.4	3.5	76	.	4	2	.	02	02	98	41	7	4.1
19	- 5.8	- 6.2	3.8	97	.	9	9	.	14	06	90	49	7	3.1
20	- 8.4	- 9.4	3.0	92	.	6	6	.	20	12	97	48	4	0.0
21	- 7.5	- 8.4	3.2	93	.	7	2	3	20	03	97	01	7	0.2
22	- 6.2	- 7.0	3.6	94	.	9	9	.	20	14	90	49	4	0.9
23	- 5.0	- 5.3	4.1	98	.	3	1	.	20	06	98	41	4	0.0
24	- 5.1	- 5.7	4.0	95	.	9	9	.	02	13	90	71	4	7.4
25	- 9.1	- 9.8	2.9	95	.	9	9	.	32	16	90	49	7	5.8
26	- 8.1	- 8.7	3.2	95	.	9	9	.	27	04	90	49	4	0.0
27	- 6.1	- 7.2	3.5	92	.	9	9	.	22	09	90	49	3	0.0
28	- 4.0	- 4.5	4.4	96	.	9	9	.	25	10	90	70	4	0.5
29	- 5.2	- 6.2	3.8	93	.	9	9	.	22	17	90	49	3	0.0
30	-10.0	-11.2	2.6	91	.	9	9	.	22	17	90	70	4	0.0

Godz. 19

1	- 9.4	-10.5	2.7	91	.	9	9	.	18	03	90	78	4	0.2
2	- 6.5	- 7.3	3.5	94	.	8	8	3	18	02	98	28	7	0.0
3	- 1.9	- 2.1	5.2	98	.	9	9	.	18	24	90	49	3	1.0
4	2.2	2.2	7.2	100	.	9	9	.	22	35	90	45	4	0.4
5	- 0.2	- 0.2	6.0	100	.	6	6	.	22	22	97	41	4	-
6	1.9	1.4	6.7	96	.	7	7	.	20	16	97	41	2	-
7	9.9	- 9.8	2.9	24	.	2	0	9	34	04	99	01	1	-
8	1.6	1.6	6.9	100	.	9	9	.	22	10	90	47	1	-
9	12.5	-45.4	0.1	1	.	7	7	6	22	15	98	03	2	-
10	- 0.8	- 0.9	5.7	99	.	9	9	.	32	10	90	49	1	0.1
11	- 5.8	- 6.5	3.7	95	.	9	9	.	34	05	90	49	4	0.0
12	- 8.7	- 9.4	3.0	95	.	9	9	.	34	07	90	49	4	0.1
13	- 8.8	- 9.9	2.9	92	.	2	2	.	00	00	97	41	4	0.0
14	- 6.4	- 7.2	3.6	94	.	4	4	2	18	03	97	03	7	0.3
15	- 6.6	- 7.4	3.5	94	.	9	9	.	27	17	90	71	4	0.4
16	- 6.0	- 6.2	3.8	97	.	9	9	.	22	16	90	49	7	1.4
17	- 6.3	- 7.1	3.6	94	.	8	8	9	02	08	98	22	3	0.3
18	- 3.8	- 7.8	3.4	72	.	1	0	9	18	06	99	03	1	-
19	- 5.4	- 5.7	4.0	98	.	9	9	.	18	06	90	49	4	0.0
20	- 8.9	- 9.6	3.0	95	.	9	9	.	20	08	90	49	1	0.0
21	- 7.7	- 8.7	3.2	93	.	9	9	.	20	16	90	49	4	-
22	- 7.2	- 7.7	3.4	96	.	9	9	.	20	12	90	49	4	0.4
23	- 4.6	- 5.2	4.1	96	.	9	9	.	20	06	90	49	1	0.0
24	- 6.6	- 7.4	3.5	94	.	9	9	.	02	20	90	71	4	2.3
25	- 9.5	-10.2	2.8	94	.	6	6	.	32	12	98	41	4	0.2
26	- 8.9	- 9.6	3.0	95	.	9	9	.	22	17	90	49	3	0.6
27	- 4.7	- 5.3	4.1	96	.	9	9	.	27	06	90	49	7	0.9
28	- 4.4	- 5.0	4.2	96	.	9	9	.	25	18	90	49	7	0.6
29	- 8.1	- 9.1	3.1	92	.	9	9	.	34	14	90	49	3	0.5
30	-10.2	-11.4	2.5	91	.	9	9	.	25	35	90	70	4	1.0

Godz. 01

DNI	TEMPERATURA POWIETRZA T	TEMPERATURA PUNKTU ROSY T_d	PRĘŻNOŚĆ PARY WODNEJ e	WILGOTNOŚĆ WZGLĘDNA U	CIŚNIENIE ATMOSFERYCZNE P_o	ZACHMURZENIE N	N_h	h	WIATR dd	v	WIDZIALNOŚĆ V	POGODA ww	W	OPAD R
1	- 2.0	- 2.9	4.9	94	1025.1	8	8	5	09	08	96	71	7	0.8
2	- 1.8	- 2.9	4.9	92	1019.1	8	8	5	10	04	96	10	7	0.0
3	- 2.6	- 3.6	4.7	93	1025.4	1	0	9	00	00	97	01	1	-
4	0.5	0.2	6.2	98	1024.3	8	8	3	12	04	96	10	2	-
5	5.7	4.3	8.3	91	1013.3	7	7	5	12	07	97	02	2	-
6	8.5	7.0	10.0	90	1019.7	8	8	9	11	03	97	03	1	-
7	5.7	5.5	9.0	98	1026.8	8	8	4	14	04	96	10	2	-
8	3.2	3.0	7.5	98	1028.4	9	9	.	13	04	93	45	4	-
9	1.1	0.6	6.4	96	1026.6	8	8	3	14	04	94	10	5	0.0
10	1.6	0.2	6.2	91	1017.8	0	0	9	09	03	97	02	0	-
11	2.7	1.9	7.0	95	1018.3	2	1	9	00	00	97	02	1	-
12	2.4	1.1	6.6	91	1025.8	8	8	4	00	00	96	10	2	-
13	0.5	0.2	6.2	98	1023.7	8	8	4	03	03	96	68	7	3.6
14	0.7	0.2	6.2	96	1023.6	8	8	4	03	03	96	10	2	-
15	- 0.3	- 0.6	5.8	98	1012.3	8	8	4	34	02	96	71	7	5.9
16	- 0.2	- 1.1	5.6	94	1012.6	8	8	4	21	05	96	71	7	0.5
17	- 3.4	- 4.8	4.3	90	1009.8	0	0	9	12	03	97	01	1	-
18	1.6	0.0	6.1	89	1009.7	8	8	4	09	08	97	02	5	0.0
19	2.2	1.9	7.0	98	1014.2	8	8	3	09	05	95	10	5	0.0
20	5.6	5.1	8.8	97	1008.8	8	8	4	24	03	96	63	4	4.6
21	3.8	3.1	7.6	95	1018.9	8	8	2	00	00	93	42	1	-
22	4.4	3.7	7.9	95	1020.7	3	3	5	18	02	96	10	6	0.0
23	- 1.6	- 2.5	5.1	93	1029.5	0	0	9	10	02	96	10	0	-
24	4.7	3.3	7.7	90	1023.9	8	8	4	00	00	96	10	2	-
25	7.2	7.0	10.0	99	1008.1	8	8	4	12	05	96	10	6	0.1
26	0.8	0.0	6.1	94	1018.0	8	6	3	27	09	96	68	7	1.4
27	- 0.7	- 3.2	4.8	83	1028.4	7	7	5	20	02	96	10	1	-
28	- 0.4	- 2.5	5.1	86	1027.8	6	6	5	20	03	96	10	7	0.1
29	- 2.0	- 3.2	4.8	92	1017.3	8	8	6	12	07	97	03	1	-
30	- 6.4	- 7.6	3.5	91	1008.2	0	0	9	00	00	97	01	0	-

Godz. 07

DNI	TEMPERATURA POWIETRZA T	TEMPERATURA PUNKTU ROSY T_d	PRĘŻNOŚĆ PARY WODNEJ e	WILGOTNOŚĆ WZGLĘDNA U	CIŚNIENIE ATMOSFERYCZNE P_o	ZACHMURZENIE N	N_h	h	WIATR dd	v	WIDZIALNOŚĆ V	POGODA ww	W	OPAD R
1	- 1.6	- 3.0	4.9	90	1022.5	8	8	5	12	07	96	70	7	0.1
2	- 2.5	- 3.8	4.6	91	1019.8	8	8	4	06	04	96	10	2	-
3	- 1.7	- 2.2	5.2	96	1027.0	8	8	4	00	00	95	10	1	-
4	0.3	- 0.3	6.0	96	1021.7	8	8	4	11	07	96	10	2	-
5	5.1	3.7	7.9	90	1012.1	4	3	4	12	09	97	03	1	-
6	8.1	7.0	10.0	93	1022.3	7	7	5	10	03	96	10	2	-
7	4.2	3.7	8.0	97	1027.8	8	8	4	13	04	94	10	2	-
8	2.6	2.6	7.4	100	1028.5	9	9	.	11	03	93	45	4	-
9	0.2	- 0.4	5.9	96	1024.6	3	3	3	12	03	96	10	1	-
10	0.7	- 0.7	5.8	90	1017.8	5	0	9	10	03	97	03	1	-
11	6.4	6.2	9.5	98	1020.3	8	6	3	27	03	95	61	1	1.4
12	2.2	1.2	6.6	93	1025.7	8	8	4	33	03	96	52	2	0.0
13	0.5	0.0	6.1	96	1023.3	8	8	4	03	04	96	71	7	1.3
14	- 0.3	- 1.2	5.6	94	1021.7	8	8	5	04	05	96	71	2	0.2
15	- 0.7	- 1.1	5.6	97	1010.4	8	8	4	27	01	97	22	7	5.1
16	- 0.5	- 2.3	5.2	88	1010.1	6	6	4	20	04	97	01	7	0.1
17	- 7.0	- 8.3	3.3	91	1011.0	5	0	9	10	02	97	03	1	-
18	1.2	- 0.5	5.9	89	1010.0	8	8	4	09	05	97	02	2	-
19	4.1	3.9	8.0	98	1011.1	8	7	3	09	06	95	63	5	3.4
20	4.2	3.5	7.8	95	1014.6	8	8	4	21	01	96	10	6	0.8
21	4.2	3.5	7.8	95	1018.9	8	8	2	10	05	94	10	6	0.4
22	3.7	3.0	7.6	95	1023.5	7	5	5	00	00	96	10	6	0.4
23	- 2.2	- 3.1	4.9	94	1029.6	5	5	9	10	02	96	10	1	-
24	4.0	2.8	7.5	92	1021.2	8	8	6	10	03	96	10	2	-
25	6.5	3.2	7.7	79	1007.3	5	5	5	16	03	97	03	6	0.3
26	0.3	- 2.6	5.1	81	1023.6	8	8	5	25	07	97	02	7	0.1
27	- 2.3	- 3.8	4.6	89	1028.5	4	1	9	20	02	96	10	1	-
28	- 3.2	- 5.6	4.0	83	1026.1	0	0	9	18	01	96	10	1	-
29	- 2.0	- 3.8	4.6	87	1012.8	4	2	5	09	03	97	03	1	-
30	- 1.6	- 2.1	5.2	96	1006.5	8	8	4	00	00	96	10	1	-

Godz. 13

1	- 0.2	- 2.0	5.3	88	1020.5	8	8	5	10	07	96	10	7	0.0
2	- 1.7	- 3.1	4.8	90	1020.1	8	8	4	00	00	96	10	7	0.0
3	2.3	1.0	6.6	91	1026.9	4	4	4	11	04	96	10	1	-
4	4.0	1.7	6.9	85	1018.3	7	1	4	12	09	97	03	2	-
5	10.0	5.9	9.3	76	1012.5	3	2	9	12	08	97	03	1	-
6	9.2	8.2	10.8	93	1023.8	8	8	4	12	04	96	10	2	-
7	5.4	4.5	8.4	94	1028.5	8	8	4	14	04	96	10	2	-
8	3.9	3.9	8.1	100	1028.3	8	8	3	12	03	93	46	4	-
9	7.9	3.0	7.5	71	1021.1	1	0	9	11	03	98	02	0	-
10	8.2	4.6	8.5	78	1017.2	6	6	9	00	00	97	03	2	-
11	5.6	4.4	8.4	92	1022.5	8	6	3	32	04	96	60	6	2.4
12	2.9	1.6	6.9	91	1024.7	8	6	4	01	04	96	60	5	0.1
13	1.2	0.4	6.3	94	1024.2	8	8	4	04	03	96	10	7	0.2
14	- 0.3	- 0.3	6.0	100	1019.3	8	5	4	03	04	95	73	7	2.8
15	- 0.2	- 1.7	5.4	90	1012.0	8	8	4	23	05	97	22	7	0.7
16	1.6	- 2.8	5.0	72	1007.9	0	0	9	18	06	98	02	1	-
17	- 0.3	- 0.6	5.8	98	1010.4	8	8	4	11	07	97	02	4	-
18	1.7	0.9	6.5	94	1010.9	8	8	3	09	05	95	10	5	0.3
19	6.0	4.6	8.5	91	1009.6	8	6	3	09	04	96	61	6	9.4
20	5.1	4.4	8.4	95	1016.4	8	8	3	00	00	95	10	2	-
21	4.5	4.0	8.1	97	1018.1	8	5	3	07	01	95	61	5	2.4
22	5.0	2.3	7.2	83	1025.7	6	6	5	22	02	97	02	5	0.0
23	5.7	2.3	7.2	79	1027.2	3	3	9	10	03	97	02	1	-
24	6.5	5.6	9.1	94	1016.3	8	8	5	08	04	96	10	2	-
25	2.7	- 0.3	6.0	81	1009.9	7	7	4	20	09	97	21	2	0.1
26	2.0	- 3.0	4.9	69	1025.8	6	1	4	24	08	97	03	1	-
27	1.7	- 2.7	5.0	72	1028.5	5	1	9	21	03	97	02	1	-
28	3.5	- 2.8	5.0	63	1022.0	1	1	6	18	05	97	02	0	-
29	0.2	- 4.9	4.2	68	1010.4	2	0	9	12	06	97	01	0	-
30	0.2	- 0.1	6.1	98	1006.7	8	8	3	26	02	94	20	4	-

Godz. 19

1	- 0.4	- 1.3	5.6	94	1019.6	8	8	4	10	05	96	70	7	0.6
2	- 0.9	- 3.1	4.9	85	1022.7	8	8	4	00	00	97	02	2	-
3	0.5	0.0	6.1	96	1026.2	8	8	3	11	06	95	10	1	-
4	4.8	3.4	7.8	90	1015.4	8	8	4	12	08	97	03	2	-
5	8.3	5.9	9.3	84	1016.6	4	4	9	12	07	97	01	1	-
6	7.0	6.3	9.6	96	1024.9	8	8	4	12	05	96	10	2	-
7	3.8	3.3	7.7	97	1028.9	8	8	2	13	02	93	46	2	-
8	2.5	2.5	7.3	100	1027.6	8	8	3	12	03	95	51	4	0.0
9	2.7	0.0	6.1	82	1019.7	0	0	9	13	05	98	02	0	-
10	4.3	3.1	7.6	92	1017.6	0	0	9	14	02	97	02	1	-
11	4.1	2.6	7.4	90	1025.0	8	8	4	32	04	96	10	6	0.0
12	0.8	0.3	6.2	96	1024.0	8	8	4	03	04	96	68	6	5.3
13	1.1	0.6	6.4	96	1024.3	8	8	3	03	04	96	20	5	0.3
14	- 0.2	- 0.5	5.9	98	1016.2	8	8	4	04	03	95	73	7	2.8
15	- 0.4	- 1.9	5.3	90	1013.5	8	8	4	24	05	97	02	2	-
16	- 2.3	- 4.5	4.4	85	1008.5	0	0	9	16	04	97	02	0	-
17	1.2	0.7	6.4	96	1009.9	8	8	4	10	04	96	50	2	0.1
18	2.4	1.9	7.0	96	1013.2	8	8	4	10	04	96	10	2	-
19	6.2	6.2	9.5	100	1008.6	9	9	.	00	00	92	60	4	0.4
20	4.5	4.3	8.3	98	1018.0	6	6	5	00	00	96	10	2	-
21	4.9	4.2	8.2	95	1018.3	8	8	4	18	02	96	60	6	4.0
22	0.0	- 0.9	5.7	94	1028.4	1	1	5	10	01	96	10	1	-
23	2.4	1.6	6.9	95	1026.3	8	8	9	12	05	96	10	1	-
24	6.4	6.0	9.3	97	1010.7	8	8	4	11	06	96	60	6	0.9
25	1.1	- 0.6	5.9	89	1011.4	8	6	4	24	08	96	68	6	0.1
26	- 1.1	- 2.9	4.9	87	1027.6	1	0	9	22	03	96	10	1	-
27	0.0	- 0.8	5.7	94	1028.9	8	8	6	18	02	96	70	2	0.1
28	- 0.7	- 2.6	5.1	87	1019.8	2	2	6	12	04	97	03	0	-
29	- 3.5	- 6.0	3.9	83	1008.7	1	0	9	10	03	97	02	0	-
30	- 0.1	- 1.0	5.7	94	1005.2	6	6	4	00	00	96	10	2	-

Godz. 01

DNI	TEMPERATURA POWIETRZA T	TEMPERATURA PUNKTU ROSY T_d	PRĘŻNOŚĆ PARY WODNEJ e	WILGOTNOŚĆ WZGLĘDNA U	CIŚNIENIE ATMOSFERYCZNE P_o	ZACHMURZENIE N	N_h	h	WIATR dd	v	WIDZIALNOŚĆ V	POGODA ww	W	OPAD R
1	-1.6	-3.6	4.7	86	1024.2	8	8	5	06	05	97	02	2	-
2	0.6	-1.4	5.5	86	1018.4	8	8	4	05	02	96	10	2	-
3	1.7	0.9	6.5	94	1023.4	8	8	5	12	02	96	10	2	-
4	6.4	3.3	7.7	81	1014.1	8	8	5	13	04	96	10	2	-
5	14.8	6.4	9.6	57	999.5	6	6	9	15	06	97	02	1	-
6	8.7	2.8	7.5	67	1013.7	0	0	9	15	05	97	02	0	-
7	8.2	6.5	9.7	89	1021.8	3	0	9	14	07	97	03	0	-
8	8.2	6.7	9.8	90	1024.9	0	0	9	13	01	97	02	1	-
9	8.7	7.4	10.3	92	1019.9	0	0	9	16	04	97	02	0	-
10	8.4	3.0	7.6	69	1012.5	0	0	9	17	05	97	02	0	-
11	6.2	5.1	8.8	92	1023.2	8	8	5	29	05	97	02	2	-
12	-0.4	-0.7	5.8	98	1027.1	0	0	9	32	02	96	10	1	-
13	0.1	-0.2	6.0	98	1027.4	8	8	5	36	03	96	10	2	-
14	0.4	-1.0	5.7	90	1026.0	8	8	5	02	02	96	10	7	0.0
15	0.0	-0.3	6.0	98	1016.7	8	6	4	31	03	96	71	7	0.3
16	0.1	-1.1	5.7	92	1010.6	3	3	5	16	03	97	01	1	-
17	1.2	0.1	6.2	92	1004.9	3	3	5	16	05	97	01	1	-
18	-0.6	-1.0	5.7	97	1007.8	8	8	4	33	02	96	70	2	1.6
19	0.6	0.0	6.1	96	1014.0	8	8	5	05	03	95	10	2	-
20	1.0	0.7	6.4	98	1011.7	8	8	5	20	01	96	10	4	-
21	-1.4	-2.0	5.3	96	1019.1	6	6	5	17	01	97	03	1	-
22	-0.7	-1.0	5.7	98	1021.1	0	0	9	18	02	96	10	1	-
23	-1.8	-2.9	4.9	92	1026.1	0	0	9	05	01	97	02	0	-
24	2.6	1.8	7.0	95	1020.0	8	8	4	07	01	92	42	4	-
25	0.1	-0.2	6.0	98	1012.1	8	4	4	32	06	96	61	7	2.8
26	-0.6	-2.4	5.1	87	1024.7	8	8	5	24	04	96	10	2	-
27	-1.8	-3.6	4.7	88	1026.0	8	6	5	18	02	96	10	2	-
28	0.2	-1.2	5.6	90	1023.2	7	7	5	16	02	96	10	1	-
29	1.3	-1.9	5.3	79	1010.6	5	5	5	16	06	97	01	2	-
30	0.7	-1.0	5.7	88	1009.3	7	7	5	29	04	96	10	6	0.0

Godz. 07

DNI	TEMPERATURA POWIETRZA T	TEMPERATURA PUNKTU ROSY T_d	PRĘŻNOŚĆ PARY WODNEJ e	WILGOTNOŚĆ WZGLĘDNA U	CIŚNIENIE ATMOSFERYCZNE P_o	ZACHMURZENIE N	N_h	h	WIATR dd	v	WIDZIALNOŚĆ V	POGODA ww	W	OPAD R
1	-1.6	-3.3	4.8	88	1020.3	8	8	5	08	02	97	02	2	-
2	0.8	-0.6	5.8	90	1019.0	8	8	4	12	02	96	10	2	-
3	1.8	1.3	6.7	96	1022.9	8	8	5	11	02	95	10	2	-
4	9.8	4.7	8.5	70	1008.9	8	8	4	14	04	96	10	6	0.6
5	13.6	6.1	9.4	61	1000.2	7	4	5	14	05	98	02	1	-
6	5.8	2.1	7.1	77	1015.9	2	2	9	13	04	97	03	0	-
7	6.0	5.5	9.1	97	1024.3	2	0	9	15	03	96	10	0	-
8	5.8	4.9	8.6	94	1024.3	6	4	5	13	04	95	10	1	-
9	8.2	5.6	9.1	83	1017.9	2	0	9	16	05	97	03	0	-
10	4.8	2.8	7.5	87	1014.5	4	2	9	16	04	97	03	0	-
11	5.4	4.7	8.5	95	1024.5	8	8	4	27	03	96	10	6	0.0
12	-1.4	-1.7	5.4	98	1027.5	8	8	5	30	03	96	10	1	-
13	0.0	-0.3	6.0	98	1026.4	8	5	4	02	02	96	68	7	0.4
14	0.4	-1.3	5.5	88	1023.8	8	8	4	02	04	96	10	7	0.2
15	-0.6	-1.5	5.5	94	1015.5	8	5	4	29	05	96	70	7	2.2
16	1.4	-0.2	6.0	89	1003.2	8	8	5	21	05	97	02	1	-
17	-0.4	-1.3	5.6	94	1006.7	3	3	9	14	02	96	10	0	-
18	0.2	-0.1	6.1	98	1008.3	8	5	4	34	02	96	22	2	0.5
19	0.7	0.2	6.2	96	1010.9	8	5	4	04	04	96	68	6	5.8
20	0.8	0.5	6.3	98	1013.4	8	8	5	16	02	96	10	2	-
21	-0.1	-0.7	5.8	96	1019.0	6	6	5	09	01	95	21	2	0.3
22	-0.6	-0.9	5.7	98	1022.7	3	3	5	16	02	96	10	0	-
23	1.0	0.2	6.2	94	1025.0	8	8	5	08	01	96	10	1	-
24	3.1	2.3	7.2	95	1017.6	8	4	4	04	02	93	61	5	1.9
25	0.2	-0.1	6.1	98	1013.0	8	4	4	29	07	97	68	7	1.4
26	0.0	-2.7	5.0	82	1025.7	8	8	5	21	03	96	10	2	-
27	-0.6	-2.1	5.2	91	1026.4	8	8	5	17	01	96	10	7	0.0
28	0.7	-0.4	5.9	92	1020.2	8	4	5	18	02	96	10	1	-
29	0.1	-4.3	4.4	72	1006.2	3	0	9	14	04	97	03	1	-
30	-0.4	-2.2	5.2	88	1009.8	5	5	5	23	02	96	10	2	-

Godz. 13

1	0.6	-2.7	5.0	79	1018.7	8	8	4	09	01	97	02	7	0.0
2	2.2	0.0	6.1	86	1020.1	8	8	5	06	02	96	10	7	0.0
3	6.6	3.5	7.9	81	1020.3	8	8	4	12	02	95	10	4	-
4	14.2	6.4	9.6	59	1005.5	7	7	5	14	06	97	03	2	-
5	14.4	7.3	10.3	63	1002.8	6	5	5	16	07	98	02	2	-
6	15.5	4.7	8.6	49	1017.3	6	4	9	16	05	98	03	1	-
7	15.9	9.6	12.0	66	1023.9	0	0	9	18	05	97	02	0	-
8	14.7	8.9	11.4	68	1024.0	2	2	6	19	06	97	02	1	-
9	12.9	4.7	8.5	57	1014.9	5	2	9	18	05	97	03	1	-
10	13.3	5.7	9.2	60	1014.0	6	6	9	16	03	97	02	1	-
11	6.0	3.1	7.6	82	1025.9	8	8	5	32	02	96	10	2	-
12	1.6	0.8	6.5	94	1028.7	8	8	5	35	05	96	10	4	-
13	0.8	-0.6	5.8	90	1026.0	8	6	4	35	05	96	71	7	0.6
14	1.0	0.5	6.3	96	1020.8	8	8	5	02	03	96	71	7	1.1
15	0.0	-0.9	5.7	94	1015.3	8	4	4	24	03	96	71	7	2.1
16	2.9	-0.1	6.1	81	1002.2	8	8	5	19	06	97	02	6	0.1
17	4.8	0.7	6.4	75	1006.6	6	4	9	06	02	96	10	1	-
18	1.0	0.7	6.4	98	1009.9	8	8	4	31	02	92	42	7	0.0
19	1.9	1.6	6.9	98	1011.0	8	8	4	02	02	95	21	7	2.7
20	3.4	1.3	6.7	86	1016.0	7	7	5	17	03	96	10	2	-
21	2.4	2.1	7.1	98	1018.7	8	8	5	27	01	95	10	2	-
22	4.0	0.0	6.1	75	1023.5	5	3	9	17	04	97	03	1	-
23	3.0	2.5	7.3	96	1023.0	8	4	4	14	01	93	42	6	1.1
24	3.0	2.5	7.3	96	1014.1	8	4	4	36	05	96	60	4	3.6
25	0.0	-0.9	5.7	94	1018.0	8	4	3	28	08	96	71	7	1.2
26	2.5	-1.4	5.5	75	1025.3	3	2	9	17	02	96	10	1	-
27	3.1	0.2	6.2	81	1026.5	7	4	5	16	02	96	10	7	0.1
28	3.9	0.8	6.5	80	1018.0	4	4	9	15	06	96	10	1	-
29	2.4	-3.6	4.7	65	1004.0	7	4	9	16	07	97	02	1	-
30	2.4	-2.5	5.1	70	1006.3	3	2	6	18	04	97	03	1	-

Godz. 19

1	0.3	-1.4	5.5	88	1018.2	8	8	4	04	02	96	10	2	-
2	1.9	1.1	6.6	94	1022.2	8	8	5	09	01	96	21	7	0.8
3	6.0	3.1	7.6	82	1017.7	7	7	5	10	04	96	10	2	-
4	13.1	6.2	9.5	63	1003.4	3	3	9	16	06	97	01	1	-
5	10.5	3.7	8.0	63	1010.1	0	0	9	17	06	98	02	1	-
6	10.3	6.5	9.7	77	1020.5	0	0	9	17	02	98	01	1	-
7	10.3	7.8	10.6	85	1024.9	3	3	9	13	02	97	01	0	-
8	8.6	6.9	9.9	89	1022.7	0	0	9	16	04	97	02	0	-
9	10.0	2.3	7.2	59	1011.1	2	1	9	19	07	97	02	1	-
10	9.4	7.5	10.4	88	1016.5	8	8	5	30	04	97	21	1	0.6
11	2.0	1.2	6.7	94	1027.2	0	0	9	32	02	97	01	1	-
12	-0.6	-1.2	5.6	96	1028.4	8	8	5	34	05	96	10	2	-
13	0.8	-0.6	5.8	90	1026.1	8	8	4	36	03	96	10	7	0.2
14	0.2	-0.1	6.1	98	1019.0	8	8	5	33	02	96	70	7	1.7
15	1.4	0.3	6.2	92	1014.6	8	8	5	22	04	97	02	7	1.2
16	2.0	0.7	6.4	91	1004.1	5	5	5	17	03	97	01	6	0.1
17	0.4	-1.0	5.7	90	1007.7	6	4	5	06	03	96	10	2	-
18	1.2	0.9	6.5	98	1012.4	8	8	5	30	02	96	10	4	-
19	2.2	2.2	7.2	100	1011.1	8	8	4	24	01	93	46	2	-
20	0.6	-1.1	5.6	88	1018.2	2	2	5	16	01	96	10	1	-
21	2.1	1.6	6.8	96	1019.7	8	6	5	14	01	96	21	6	1.2
22	0.2	-1.2	5.6	90	1025.5	0	0	9	16	03	97	02	1	-
23	2.8	2.5	7.3	98	1021.4	8	8	4	12	01	93	44	6	1.0
24	2.4	1.6	6.9	95	1012.2	8	4	4	32	04	96	61	6	6.2
25	-0.6	-2.1	5.2	89	1021.7	8	8	5	29	08	96	10	7	0.0
26	-1.9	-3.5	4.7	89	1025.6	8	3	5	17	03	96	10	1	-
27	-0.9	-1.8	5.4	94	1026.0	6	3	5	14	02	96	10	1	-
28	1.8	-0.7	5.8	83	1013.9	6	2	5	18	05	96	10	1	-
29	1.6	0.0	6.1	89	1007.2	8	8	5	27	05	96	10	2	-
30	-1.0	-3.6	4.7	83	999.5	4	0	9	17	07	97	01	1	-

Godz. 01

DNI	TEMPERATURA POWIETRZA T	TEMPERATURA PUNKTU ROSY T_d	PRĘŻNOŚĆ PARY WODNEJ e	WILGOTNOŚĆ WZGLĘDNA U	CIŚNIENIE ATMOSFERYCZNE P_o	ZACHMURZENIE N	N_h	h	WIATR dd	v	WIDZIALNOŚĆ V	POGODA ww	W	OPAD R
1	-1.5	-3.5	4.7	86	1022.3	8	8	4	08	05	96	71	7	0.1
2	0.4	-0.4	5.9	94	1018.1	8	8	5	08	02	96	10	2	-
3	1.4	0.9	6.5	96	1023.8	7	7	5	11	01	95	10	7	0.1
4	5.4	1.9	7.0	78	1017.1	7	5	6	12	04	97	03	1	-
5	12.6	3.8	8.0	55	1002.5	2	2	9	14	08	98	02	0	-
6	8.4	1.9	7.0	64	1015.9	2	0	9	13	01	97	01	0	-
7	4.2	1.7	6.9	84	1024.1	1	1	9	00	00	95	10	0	-
8	6.1	6.1	9.4	100	1026.9	9	9	.	00	00	90	47	4	-
9	5.1	5.1	8.8	100	1022.3	9	9	.	13	01	91	45	4	-
10	5.1	1.6	6.8	78	1014.2	4	0	9	23	01	96	10	0	-
11	6.6	5.5	9.0	93	1021.7	8	8	4	30	05	97	60	6	0.2
12	2.2	0.9	6.5	91	1026.8	8	8	5	07	01	96	10	1	-
13	-0.2	-0.8	5.8	96	1026.1	8	8	3	03	04	95	71	6	2.0
14	0.2	-0.1	6.1	98	1024.7	8	8	3	04	02	95	70	2	0.0
15	-0.6	-1.2	5.6	95	1015.9	8	8	3	34	02	95	71	7	0.5
16	0.6	-0.5	5.9	92	1012.2	8	8	3	20	05	96	10	2	-
17	1.0	-1.6	5.4	83	1006.5	3	3	5	16	02	97	01	1	-
18	0.2	-1.2	5.6	90	1006.3	8	8	4	09	04	96	10	7	0.2
19	0.5	0.2	6.2	98	1012.1	8	8	2	06	03	94	10	2	-
20	1.2	0.7	6.4	96	1012.1	8	8	3	22	02	94	10	4	-
21	1.9	0.8	6.5	93	1018.9	8	8	4	00	00	95	10	2	-
22	0.8	-0.6	5.8	90	1022.1	2	0	9	24	04	96	10	1	-
23	-0.7	-1.6	5.4	94	1027.1	7	7	5	00	00	95	10	1	-
24	3.8	2.8	7.5	93	1020.1	8	8	4	00	00	95	10	2	-
25	3.2	2.7	7.4	97	1008.8	8	8	3	33	05	95	61	6	2.1
26	-1.4	-2.5	5.1	92	1025.6	8	8	4	27	05	96	10	2	-
27	-3.6	-6.1	3.9	83	1027.5	6	0	9	21	03	96	10	2	-
28	-0.4	-1.3	5.6	94	1024.5	6	6	5	18	02	96	10	1	-
29	-2.6	-4.2	4.5	88	1012.9	0	0	9	12	01	96	10	0	-
30	0.3	-0.8	5.7	92	1008.6	8	8	4	28	01	95	71	7	0.3

Godz. 07

DNI	TEMPERATURA POWIETRZA T	TEMPERATURA PUNKTU ROSY T_d	PRĘŻNOŚĆ PARY WODNEJ e	WILGOTNOŚĆ WZGLĘDNA U	CIŚNIENIE ATMOSFERYCZNE P_o	ZACHMURZENIE N	N_h	h	WIATR dd	v	WIDZIALNOŚĆ V	POGODA ww	W	OPAD R
1	-1.3	-2.7	5.0	90	1020.1	8	8	3	12	01	95	10	7	0.0
2	0.8	-0.3	6.0	92	1018.2	8	8	5	09	03	96	10	2	-
3	1.4	0.9	6.5	96	1023.7	7	7	5	09	02	95	10	2	-
4	9.0	5.5	9.0	79	1011.1	7	7	5	12	08	97	02	2	-
5	14.2	3.2	7.7	47	1001.5	7	7	6	14	09	98	02	1	-
6	7.2	0.7	6.4	63	1018.2	5	2	9	15	05	97	03	1	-
7	5.0	5.0	8.7	100	1025.7	3	2	9	00	00	92	46	0	-
8	5.6	5.4	8.9	98	1025.7	9	9	.	14	01	91	45	4	-
9	3.5	3.5	7.8	100	1020.8	9	9	.	11	01	91	43	4	0.2
10	7.4	2.6	7.4	72	1015.9	7	7	6	23	03	96	10	1	-
11	5.6	5.1	8.8	97	1024.2	8	8	2	31	03	96	10	6	0.6
12	2.0	0.9	6.5	93	1026.2	8	8	5	04	01	95	10	2	-
13	-0.5	-1.1	5.6	96	1025.2	8	8	3	36	04	95	71	7	1.8
14	0.2	-0.1	6.1	98	1022.3	8	8	3	04	02	95	71	7	0.1
15	-0.6	-1.0	5.7	97	1015.0	8	8	2	31	03	94	73	7	4.4
16	1.2	0.4	6.3	94	1005.3	7	7	4	18	05	97	02	1	-
17	-1.8	-3.6	4.7	88	1007.7	5	2	5	07	01	95	10	1	-
18	0.2	-0.4	5.9	96	1007.0	8	8	4	12	01	95	10	6	0.0
19	1.2	0.1	6.2	92	1010.0	8	8	3	06	05	95	69	7	7.2
20	1.2	-1.1	5.6	85	1013.7	8	8	4	24	05	96	10	2	-
21	1.6	1.3	6.7	98	1018.8	8	5	3	00	00	94	61	2	0.5
22	-1.1	-2.9	4.9	87	1024.2	5	2	9	18	01	96	10	1	-
23	1.2	-1.1	5.6	85	1025.6	8	8	4	00	00	96	60	2	0.0
24	3.6	3.4	7.8	98	1016.2	8	8	3	07	02	94	61	6	2.9
25	0.2	-0.7	5.8	94	1010.9	8	8	3	29	06	94	73	6	8.3
26	-1.4	-2.5	5.1	92	1026.6	8	8	4	21	03	95	10	2	-
27	-1.3	-2.7	5.0	90	1027.7	8	6	4	23	04	95	71	2	0.4
28	0.2	-2.4	5.1	83	1021.8	6	6	5	23	04	97	03	1	-
29	-3.6	-6.1	3.9	83	1008.3	2	1	9	14	01	96	10	0	-
30	-0.5	-2.3	5.2	88	1009.3	6	3	4	30	01	97	01	7	0.0

Godz. 13

1	1.9	-1.8	5.3	76	1018.5	7	5	4	00	00	97	01	2	-
2	1.8	0.2	6.2	89	1019.8	8	8	3	09	03	96	10	2	-
3	6.0	1.8	7.0	74	1021.0	8	5	5	10	05	96	10	1	-
4	14.1	4.4	8.4	52	1006.4	7	4	6	13	03	98	03	2	-
5	14.2	8.3	10.9	67	1005.5	6	6	5	14	07	98	03	2	-
6	15.4	1.3	6.7	38	1018.8	4	2	9	14	04	98	03	1	-
7	17.1	7.7	10.5	54	1025.0	2	0	9	21	03	97	03	4	-
8	8.8	8.4	11.0	97	1024.8	1	1	3	11	01	94	28	4	-
9	9.6	7.5	10.4	87	1016.4	6	1	9	14	01	96	10	4	-
10	13.8	4.0	8.1	52	1014.6	2	1	9	23	03	96	05	1	-
11	5.4	4.0	8.1	91	1026.2	8	6	3	03	03	96	21	2	0.0
12	3.2	0.6	6.4	83	1025.7	8	6	5	04	01	96	10	2	-
13	0.5	-0.3	6.0	94	1025.6	8	8	3	01	03	95	71	7	1.4
14	0.4	-0.2	6.0	96	1020.3	8	8	3	03	03	96	71	7	2.0
15	-0.8	-1.5	5.5	95	1015.6	8	6	3	26	05	94	71	7	4.9
16	1.4	0.6	6.4	94	1003.4	8	6	3	21	10	97	71	2	0.0
17	2.0	-1.7	5.4	76	1006.7	5	0	9	07	02	96	10	1	-
18	0.8	0.8	6.5	100	1009.6	8	8	3	26	02	94	10	2	-
19	3.2	2.7	7.4	97	1009.0	8	8	3	05	01	95	21	7	0.2
20	3.0	-1.1	5.6	74	1017.0	7	3	5	23	03	96	10	2	-
21	3.7	3.0	7.6	95	1018.5	8	6	3	25	01	94	61	2	0.3
22	5.2	-1.9	5.3	60	1024.8	2	2	9	21	04	97	03	1	-
23	4.2	1.1	6.6	80	1023.0	8	8	5	09	02	96	10	6	0.6
24	5.0	4.5	8.4	97	1012.3	8	6	2	06	01	94	61	6	3.9
25	0.0	-0.3	6.0	98	1016.4	8	8	3	30	09	94	73	7	3.4
26	0.0	-3.9	4.6	75	1026.7	2	2	4	23	05	97	01	1	-
27	0.4	-1.8	5.3	85	1028.2	7	7	5	23	04	96	10	7	0.1
28	2.6	-1.3	5.5	75	1018.7	5	3	6	22	03	97	01	2	-
29	3.2	-6.7	3.7	48	1005.8	3	1	9	20	04	97	03	1	-
30	0.6	-1.9	5.3	83	1007.6	5	5	6	22	05	95	10	2	-

Godz. 19

1	0.2	-1.5	5.5	88	1017.8	8	8	5	09	02	96	10	2	-
2	1.5	0.4	6.3	92	1022.7	8	8	3	09	01	95	70	2	0.1
3	5.6	2.1	7.1	78	1018.8	7	0	9	13	05	96	10	2	-
4	11.5	4.0	8.1	60	1004.9	0	0	9	16	06	98	01	1	-
5	10.8	2.5	7.3	56	1011.4	1	1	9	18	01	98	02	1	-
6	9.2	5.7	9.2	79	1021.1	0	0	9	12	01	97	02	0	-
7	7.5	6.8	9.9	96	1026.4	0	0	9	00	00	94	10	0	-
8	5.9	5.9	9.3	100	1024.0	9	9	.	12	01	90	45	4	-
9	7.0	4.5	8.4	84	1014.0	0	0	9	16	01	96	10	1	-
10	8.2	5.1	8.8	81	1017.6	8	5	5	22	04	97	60	1	0.1
11	4.1	2.1	7.1	87	1026.6	7	7	5	01	03	96	10	2	-
12	1.2	0.1	6.2	92	1026.4	8	6	3	02	04	95	68	6	0.1
13	0.4	-0.2	6.0	96	1025.2	8	8	3	04	01	95	22	7	0.0
14	0.1	-0.5	5.9	96	1018.1	8	8	2	02	01	95	71	7	0.7
15	-0.6	-1.8	5.3	91	1015.7	8	8	3	24	04	95	22	7	0.8
16	2.2	-1.2	5.6	78	1005.5	5	5	5	22	05	97	01	7	0.1
17	-1.0	-2.9	4.9	87	1007.1	8	6	5	07	04	96	10	2	-
18	1.1	1.1	6.6	100	1012.1	8	8	2	21	01	94	10	2	-
19	2.2	2.2	7.2	100	1010.4	8	8	3	25	01	93	44	2	-
20	1.3	-0.1	6.1	91	1018.7	8	8	5	00	00	96	10	2	-
21	2.5	2.2	7.2	98	1019.6	8	8	3	22	01	94	20	6	1.3
22	-0.6	-1.8	5.4	92	1026.9	2	0	9	00	00	95	10	0	-
23	4.2	3.0	7.6	92	1021.3	8	8	5	11	01	95	10	6	1.1
24	4.6	3.6	7.9	93	1009.9	8	6	3	00	00	94	60	6	4.5
25	-1.2	-2.2	5.2	93	1022.7	8	8	4	30	09	96	22	7	0.6
26	-2.9	-5.9	3.9	79	1027.0	5	0	9	22	04	96	10	1	-
27	-2.5	-3.8	4.6	91	1028.1	0	0	9	20	02	96	10	1	-
28	-0.4	-3.2	4.8	82	1016.2	0	0	9	21	01	96	10	1	-
29	-1.2	-2.2	5.2	93	1008.1	8	4	4	24	03	96	71	1	0.0
30	-2.8	-5.5	4.1	82	1002.3	8	8	9	17	03	96	10	1	-

Godz. 01

DNI	TEMPERATURA POWIETRZA T	TEMPERATURA PUNKTU ROSY T_d	PRĘŻNOŚĆ PARY WODNEJ e	WILGOTNOŚĆ WZGLĘDNA U	CIŚNIENIE ATMOSFERYCZNE P_o	ZACHMURZENIE N	N_h	h	WIATR dd	v	WIDZIALNOŚĆ V	POGODA ww	W	OPAD R
1	- 1.2	- 1.9	5.3	95	1023.0	8	8	3	09	09	96	71	7	0.7
2	0.2	- 1.2	5.6	90	1018.8	8	8	3	09	02	96	10	2	-
3	0.8	0.5	6.3	98	1025.2	8	8	3	05	02	95	10	2	-
4	1.6	0.2	6.2	91	1022.3	8	8	5	12	04	96	10	1	-
5	3.1	2.6	7.4	97	1012.1	0	0	9	09	06	96	10	0	-
6	13.1	10.2	12.5	83	1018.3	8	8	9	15	01	97	01	2	-
7	6.6	6.6	9.7	100	1025.8	8	8	2	11	06	93	44	2	-
8	5.4	5.4	9.0	100	1027.9	9	9	.	08	02	92	45	4	-
9	3.2	3.2	7.7	100	1024.8	9	9	.	09	08	92	45	4	-
10	8.1	0.0	6.1	57	1016.7	0	0	9	10	05	96	10	0	-
11	8.1	5.7	9.2	85	1019.0	8	8	5	24	04	96	60	2	0.0
12	3.5	2.2	7.2	91	1025.8	8	8	5	01	02	96	10	2	-
13	0.4	0.4	6.3	100	1023.6	8	8	3	02	06	96	68	7	3.4
14	1.4	0.6	6.4	94	1023.2	8	8	3	05	06	96	51	5	0.0
15	- 0.3	- 0.3	6.0	100	1013.6	8	6	2	28	03	95	71	7	2.4
16	0.6	- 0.2	6.0	94	1013.9	8	8	4	19	06	96	71	7	1.3
17	1.3	- 1.9	5.3	79	1008.5	5	5	5	18	04	97	01	2	-
18	0.6	0.6	6.4	100	1007.9	8	8	4	12	04	96	61	2	0.8
19	2.3	2.3	7.2	100	1012.9	9	9	.	07	08	92	45	4	-
20	4.0	3.6	7.9	97	1011.0	8	8	2	24	04	96	10	2	-
21	4.4	4.4	8.4	100	1018.7	8	8	4	09	02	93	46	2	-
22	3.8	3.8	8.0	100	1021.5	8	8	3	31	01	95	10	4	-
23	0.6	- 0.2	6.0	94	1028.3	0	0	9	00	00	96	10	0	-
24	2.7	1.4	6.8	91	1022.2	8	5	6	09	06	96	10	2	-
25	5.9	5.2	8.8	95	1007.4	8	6	5	09	06	96	10	6	0.7
26	- 0.3	- 0.3	6.0	100	1022.4	8	7	2	27	12	96	71	7	1.8
27	- 0.7	- 2.3	5.2	89	1028.3	6	6	6	19	02	96	10	1	-
28	- 0.4	- 1.0	5.7	96	1027.8	7	7	5	12	02	96	10	2	-
29	- 0.4	- 1.3	5.6	94	1015.8	7	2	6	09	06	96	10	2	-
30	- 0.4	- 1.6	5.4	92	1007.9	8	8	5	22	05	96	10	1	-

Godz. 07

DNI	TEMPERATURA POWIETRZA T	TEMPERATURA PUNKTU ROSY T_d	PRĘŻNOŚĆ PARY WODNEJ e	WILGOTNOŚĆ WZGLĘDNA U	CIŚNIENIE ATMOSFERYCZNE P_o	ZACHMURZENIE N	N_h	h	WIATR dd	v	WIDZIALNOŚĆ V	POGODA ww	W	OPAD R
1	0.0	- 1.1	5.6	92	1020.8	8	8	3	09	07	96	10	7	0.1
2	0.0	- 1.2	5.6	92	1019.2	8	8	2	06	04	96	10	2	-
3	1.2	0.7	6.4	96	1026.3	8	8	5	10	02	95	10	2	-
4	1.2	0.7	6.4	96	1019.1	7	3	6	09	08	96	10	2	-
5	3.1	2.6	7.4	97	1011.1	3	2	2	09	07	96	10	0	-
6	7.2	6.8	9.9	97	1021.5	5	2	9	08	05	94	10	2	-
7	5.9	5.9	9.3	100	1027.0	9	9	.	10	04	92	47	4	-
8	4.6	4.6	8.5	100	1027.4	9	9	.	09	08	92	47	4	-
9	0.8	0.8	6.5	100	1023.3	2	0	9	09	07	96	28	4	-
10	8.3	- 0.3	6.0	54	1017.0	3	0	9	12	01	97	01	0	-
11	7.6	7.0	10.0	96	1021.6	8	5	2	30	07	94	61	5	2.2
12	2.7	2.2	7.2	96	1026.0	8	6	3	36	06	96	60	2	0.4
13	0.8	0.3	6.2	96	1023.9	8	8	2	02	04	96	10	7	1.8
14	0.4	- 0.2	6.0	96	1021.6	8	7	2	03	05	95	71	6	1.8
15	- 0.5	- 0.5	5.9	100	1012.9	8	6	2	25	06	94	71	7	1.9
16	0.5	- 1.4	5.5	87	1009.8	6	6	4	19	09	97	03	7	0.0
17	- 3.7	- 4.8	4.3	92	1009.8	5	2	9	09	05	97	03	1	-
18	1.8	1.3	6.7	96	1008.3	8	6	2	09	09	95	61	2	0.0
19	4.2	3.7	8.0	97	1010.3	8	6	2	07	07	96	61	4	4.3
20	3.4	2.7	7.4	95	1014.7	8	8	2	00	00	95	10	5	0.0
21	4.0	4.0	8.1	100	1018.4	8	5	3	08	02	93	42	6	1.0
22	3.3	3.3	7.7	100	1024.8	8	8	2	20	02	93	53	6	0.6
23	- 0.6	- 1.2	5.6	96	1028.0	5	5	6	09	04	96	10	1	-
24	3.5	3.0	7.6	97	1019.2	8	8	2	08	05	95	21	6	3.0
25	5.3	0.4	6.3	71	1007.9	6	6	4	18	09	98	03	6	0.0
26	- 0.9	- 1.9	5.3	93	1025.9	7	7	5	23	06	96	10	7	0.0
27	- 0.7	- 2.9	4.9	85	1028.1	4	2	9	00	00	96	10	1	-
28	0.6	- 2.4	5.1	81	1024.8	7	7	5	18	04	96	10	1	-
29	- 2.5	- 3.1	4.8	95	1011.7	6	6	2	10	06	95	10	2	-
30	0.4	0.4	6.3	100	1007.6	8	8	2	27	06	94	56	2	0.0

Godz. 13

1	0.2	0.2	6.2	100	1019.9	8	6	2	06	04	96	71	2	0.0
2	0.3	- 0.8	5.7	92	1020.2	8	8	2	04	02	95	10	5	0.0
3	8.3	4.2	8.2	75	1025.2	6	6	4	15	07	96	10	2	-
4	7.4	4.4	8.4	81	1015.3	7	7	7	09	08	96	10	2	-
5	9.6	6.2	9.4	79	1011.5	8	8	6	09	08	97	03	1	-
6	10.2	9.4	11.8	95	1022.7	5	5	4	09	08	96	10	1	-
7	7.9	7.7	10.5	99	1027.3	8	8	1	07	07	94	28	4	-
8	6.2	6.2	9.5	100	1027.3	8	8	1	09	08	93	46	4	-
9	15.2	3.5	7.8	45	1019.8	3	0	9	12	07	97	03	0	-
10	13.8	0.4	6.3	40	1016.3	6	2	9	19	07	98	03	1	-
11	5.8	3.9	8.1	88	1024.2	8	4	3	33	04	96	61	6	3.4
12	2.6	2.1	7.1	96	1024.5	8	6	3	35	07	96	61	6	1.3
13	1.6	1.1	6.6	96	1024.4	8	8	2	02	04	96	51	7	0.9
14	0.6	0.0	6.1	96	1019.1	8	6	3	03	07	95	71	7	1.4
15	0.2	- 0.9	5.7	92	1014.3	7	7	4	24	06	96	71	7	2.0
16	2.2	- 2.4	5.1	71	1007.6	3	3	9	18	08	97	03	1	-
17	- 1.4	- 2.8	5.0	90	1009.5	7	7	3	09	09	96	10	2	-
18	4.0	3.0	7.6	93	1009.3	5	3	3	09	06	96	10	6	3.0
19	6.0	4.9	8.6	92	1009.9	7	5	4	10	04	96	10	6	1.2
20	5.3	4.4	8.3	94	1016.4	6	4	3	08	01	95	10	2	-
21	5.4	5.4	9.0	100	1017.9	8	6	4	12	02	96	61	4	0.1
22	5.6	0.5	6.3	69	1026.2	2	1	5	19	08	97	02	6	1.7
23	4.7	2.7	7.4	87	1025.8	7	2	5	09	04	96	10	2	-
24	5.8	4.9	8.6	94	1014.1	8	3	3	09	07	96	60	6	0.9
25	2.0	0.9	6.5	93	1011.7	8	6	1	21	09	97	60	7	1.5
26	1.4	- 2.7	5.0	74	1027.4	3	0	9	20	04	97	01	1	-
27	1.0	- 1.9	5.3	81	1028.7	8	5	5	20	06	96	70	1	0.0
28	2.3	- 1.0	5.7	79	1021.4	7	7	6	17	03	96	10	2	-
29	1.3	- 2.2	5.2	77	1008.0	2	0	9	11	09	96	10	1	-
30	0.6	0.0	6.1	96	1007.8	8	8	2	25	04	95	77	5	0.0

Godz. 19

1	0.0	- 1.2	5.6	92	1018.8	8	8	2	12	02	96	22	7	0.4
2	0.8	- 0.3	6.0	92	1023.0	8	8	3	00	00	95	10	2	-
3	1.6	1.1	6.6	96	1024.9	2	2	9	09	04	96	10	1	-
4	3.3	2.3	7.2	93	1013.7	0	0	9	10	08	96	10	1	-
5	12.5	10.0	12.3	85	1015.8	7	7	6	14	05	97	01	2	-
6	8.0	7.6	10.4	97	1023.9	8	8	3	10	07	96	10	2	-
7	6.0	6.0	9.4	100	1028.1	9	9	.	09	04	92	47	4	-
8	4.4	4.4	8.4	100	1026.5	9	9	.	09	08	93	47	4	-
9	3.8	2.6	7.3	92	1018.7	0	0	9	09	06	97	02	0	-
10	11.0	0.6	6.4	49	1016.6	8	8	5	15	03	97	02	6	0.0
11	4.8	3.6	7.9	92	1026.0	8	8	5	34	03	96	10	6	0.1
12	1.0	0.5	6.3	96	1024.0	8	8	3	36	06	96	68	6	5.7
13	1.6	1.1	6.6	96	1024.7	8	8	3	04	04	96	10	5	0.2
14	0.0	- 0.3	6.0	98	1016.6	8	6	2	02	04	95	71	7	1.2
15	- 0.5	- 1.4	5.5	94	1015.6	8	8	4	22	04	96	10	7	0.1
16	1.9	- 1.8	5.3	76	1007.9	8	8	5	20	07	97	02	1	-
17	0.4	- 1.2	5.6	89	1008.1	8	8	4	10	09	96	10	2	-
18	2.0	2.0	7.1	100	1012.9	9	9	.	09	06	92	47	2	-
19	5.4	4.9	8.7	97	1009.9	8	8	2	00	00	96	10	2	-
20	4.3	4.1	8.2	98	1018.2	8	8	5	36	02	94	10	2	-
21	5.8	4.2	8.2	89	1019.2	7	4	5	16	01	96	10	6	2.4
22	1.4	- 0.2	6.0	89	1027.7	0	0	9	18	02	96	10	0	-
23	2.8	1.8	6.9	93	1024.6	8	5	5	08	06	96	10	6	0.1
24	5.7	4.5	8.4	92	1009.9	8	6	4	09	05	96	61	2	0.0
25	0.7	- 0.1	6.0	94	1016.0	8	6	2	25	13	94	73	6	3.3
26	- 3.7	- 4.2	4.5	97	1028.1	0	0	9	00	00	95	10	0	-
27	0.2	- 0.4	5.9	96	1029.1	8	8	5	20	02	96	10	7	0.0
28	1.8	- 1.6	5.4	78	1018.8	8	8	6	16	03	96	10	2	-
29	- 1.9	- 3.1	4.9	92	1007.5	0	0	9	09	05	96	10	0	-
30	- 1.5	- 2.7	5.0	91	1005.6	7	7	4	00	00	96	10	7	0.0

Godz. 01

DNI	TEMPERATURA POWIETRZA T	TEMPERATURA PUNKTU ROSY T_d	PRĘŻNOŚĆ PARY WODNEJ e	WILGOTNOŚĆ WZGLĘDNA U	CIŚNIENIE ATMOSFERYCZNE P_o	ZACHMURZENIE N	N_h	h	WIATR dd	v	WIDZIALNOŚĆ V	POGODA ww	W	OPAD R
1	- 1.5	- 2.6	5.0	92	1022.3	8	8	4	05	05	96	10	7	2.4
2	1.1	- 0.6	5.9	89	1018.4	8	8	4	06	03	95	10	2	-
3	1.8	0.7	6.4	93	1024.1	8	8	3	08	02	95	10	2	-
4	2.7	2.2	7.2	96	1018.3	7	0	9	06	04	96	10	1	-
5	12.3	5.0	8.7	61	1004.4	0	0	9	10	08	97	02	0	-
6	6.9	3.6	7.9	80	1017.1	6	3	9	07	05	98	02	1	-
7	6.3	5.4	9.0	94	1023.6	0	0	9	02	02	95	10	0	-
8	7.4	7.4	10.3	100	1026.8	9	9	.	07	01	91	45	5	0.1
9	6.6	6.6	9.7	100	1022.7	9	9	.	11	01	91	45	4	-
10	3.8	2.0	7.1	88	1014.0	0	0	9	02	02	96	10	0	-
11	7.4	5.4	9.0	87	1021.2	8	8	4	24	05	95	10	2	-
12	3.3	1.2	6.7	86	1027.3	7	7	4	02	02	96	10	2	-
13	0.8	- 0.3	6.0	92	1024.9	8	6	3	02	05	95	71	6	0.3
14	1.1	0.3	6.2	94	1024.1	8	8	3	02	03	95	10	2	-
15	- 0.2	- 0.5	5.9	98	1015.2	8	8	4	28	01	95	71	7	1.0
16	0.2	- 1.5	5.5	88	1013.2	8	8	5	20	02	96	10	2	-
17	- 1.2	- 2.5	5.1	91	1007.9	0	0	9	99	02	97	02	1	-
18	0.3	- 0.5	5.9	94	1006.5	8	8	3	06	07	97	02	7	1.1
19	0.3	0.3	6.2	100	1012.5	9	9	.	03	02	92	45	4	-
20	2.5	2.2	7.2	98	1012.2	8	8	2	22	02	95	10	2	-
21	2.5	2.0	7.0	96	1018.8	8	8	4	00	00	95	10	2	-
22	2.7	2.4	7.3	98	1021.9	8	8	3	25	02	94	10	2	-
23	- 1.2	- 1.5	5.5	98	1027.2	8	8	4	05	01	95	10	1	-
24	1.9	1.4	6.7	96	1020.8	8	8	7	06	03	95	10	2	-
25	2.6	2.6	7.4	100	1008.2	8	6	2	27	05	95	61	6	1.0
26	- 1.1	- 2.4	5.1	91	1025.6	8	8	4	25	05	96	10	7	0.2
27	- 4.9	- 6.2	3.8	90	1028.4	2	0	9	21	02	95	10	0	-
28	- 1.3	- 2.1	5.2	95	1025.5	8	8	5	05	02	94	10	4	-
29	- 3.5	- 4.3	4.4	94	1013.9	1	1	9	04	02	95	10	1	-
30	- 0.1	- 0.4	5.9	98	1009.2	8	8	3	25	05	95	20	7	0.1

Godz. 07

DNI	TEMPERATURA POWIETRZA T	TEMPERATURA PUNKTU ROSY T_d	PRĘŻNOŚĆ PARY WODNEJ e	WILGOTNOŚĆ WZGLĘDNA U	CIŚNIENIE ATMOSFERYCZNE P_o	ZACHMURZENIE N	N_h	h	WIATR dd	v	WIDZIALNOŚĆ V	POGODA ww	W	OPAD R
1	- 1.5	- 2.0	5.3	96	1020.6	8	8	2	00	00	95	10	2	-
2	0.5	- 0.3	6.0	94	1018.9	8	8	2	06	05	94	10	2	-
3	1.6	1.1	6.6	96	1024.3	8	8	2	06	04	94	10	2	-
4	6.3	5.2	8.8	92	1013.5	8	2	5	05	04	96	10	2	-
5	11.4	4.3	8.3	62	1004.6	7	4	5	11	06	97	03	1	-
6	5.1	2.4	7.3	83	1020.0	6	0	9	05	02	98	02	2	-
7	5.7	5.7	9.2	100	1025.5	9	9	.	03	03	91	45	0	-
8	5.8	5.8	9.2	100	1025.8	9	9	.	06	03	91	45	4	-
9	5.3	5.3	8.9	100	1020.9	9	9	.	09	02	91	45	4	-
10	3.3	1.0	6.5	85	1016.0	6	4	9	20	03	96	10	1	-
11	6.0	4.4	8.3	89	1024.3	8	8	4	30	02	96	10	6	0.4
12	2.5	1.2	6.7	91	1026.3	8	8	4	03	02	96	10	6	0.0
13	0.4	- 0.4	5.9	94	1025.8	8	8	4	36	03	97	22	7	1.9
14	0.7	- 0.1	6.0	94	1021.7	8	6	3	04	04	95	70	2	0.2
15	- 0.8	- 1.2	5.6	97	1014.5	8	5	4	25	04	94	73	7	4.0
16	- 4.7	- 6.0	3.9	91	1007.9	3	1	6	99	02	96	10	1	-
17	- 1.2	- 1.9	5.3	95	1008.0	3	2	5	05	02	95	10	0	-
18	0.9	0.1	6.1	94	1007.4	8	8	2	06	04	95	10	6	0.6
19	2.3	1.8	6.9	96	1010.2	8	6	3	05	05	95	61	4	2.3
20	2.1	1.6	6.8	96	1014.9	8	8	3	26	03	95	10	2	-
21	2.8	2.5	7.3	98	1018.9	8	8	2	26	01	94	10	6	0.7
22	- 1.7	- 2.3	5.2	96	1024.9	0	0	9	02	02	91	44	1	-
23	0.9	- 0.5	5.9	90	1025.8	8	8	5	05	04	96	70	6	0.0
24	4.4	4.4	8.4	100	1017.2	9	9	.	05	03	92	61	4	4.8
25	0.2	- 0.1	6.1	98	1010.0	8	6	2	25	08	94	71	6	13.2
26	- 0.8	- 2.1	5.2	91	1027.0	8	8	5	74	03	96	10	2	-
27	- 4.8	- 6.1	3.9	91	1028.5	8	8	5	00	00	96	10	1	-
28	- 1.0	- 1.4	5.5	97	1022.6	5	2	5	05	01	95	10	2	-
29	- 3.9	- 5.4	4.1	89	1009.2	0	0	9	03	03	95	10	0	-
30	0.1	- 1.1	5.7	92	1009.8	8	8	4	24	03	95	10	2	-

Godz. 13

1	1.9	- 3.1	4.8	69	1018.9	4	3	3	05	03	95	10	1	-
2	1.5	0.4	6.3	92	1019.9	8	8	3	06	04	96	10	2	-
3	7.2	3.7	8.0	78	1022.2	7	0	9	09	03	96	10	1	-
4	14.3	7.7	10.5	64	1007.7	7	2	6	07	06	97	02	2	-
5	14.3	8.6	11.2	69	1007.0	7	7	6	13	03	98	02	2	-
6	15.3	8.2	10.9	63	1019.4	5	4	9	01	02	97	03	1	-
7	8.5	8.5	11.1	100	1026.4	9	9	.	05	05	91	45	4	-
8	6.8	6.8	9.9	100	1025.4	9	9	.	95	03	91	45	4	-
9	8.0	7.8	10.6	99	1017.5	6	0	9	06	03	93	42	4	-
10	10.7	6.5	9.7	75	1015.9	6	6	9	00	00	96	10	2	-
11	6.3	3.2	7.7	81	1024.9	8	6	5	34	03	96	60	2	0.0
12	3.2	0.6	6.4	83	1025.4	8	6	4	03	05	96	60	2	0.3
13	1.1	- 0.3	6.0	90	1025.5	8	8	4	03	03	97	22	7	0.4
14	0.9	- 0.2	6.0	92	1019.1	8	8	3	06	05	96	70	7	1.2
15	- 0.4	- 1.0	5.7	96	1015.5	8	5	3	25	06	94	71	7	0.9
16	3.0	- 1.8	5.4	71	1005.1	8	6	4	20	05	96	10	1	-
17	1.7	- 1.4	5.5	80	1007.0	5	0	9	05	04	96	10	1	-
18	0.9	0.4	6.3	96	1009.8	8	6	1	25	03	94	68	6	1.7
19	4.4	3.9	8.1	97	1009.5	8	8	2	07	03	95	10	6	0.2
20	3.0	0.9	6.5	86	1017.5	8	8	4	29	03	96	10	2	-
21	4.3	3.6	7.9	95	1018.0	8	8	3	23	01	95	21	2	0.0
22	6.3	- 0.5	5.9	62	1024.7	4	4	9	25	02	96	05	4	-
23	3.5	2.2	7.2	91	1023.5	8	3	6	04	04	95	21	7	0.2
24	4.8	3.8	8.0	94	1012.3	8	6	6	05	06	95	60	4	2.9
25	1.0	- 0.1	6.1	92	1015.0	8	6	2	27	10	94	71	7	2.6
26	0.4	- 2.6	5.0	80	1027.0	0	0	9	25	05	96	10	1	-
27	- 0.2	- 1.7	5.4	90	1028.1	7	7	5	21	01	95	10	7	0.4
28	2.0	0.4	6.3	89	1019.6	8	3	6	00	00	96	10	2	-
29	1.2	- 1.7	5.4	81	1006.7	2	2	9	06	04	95	10	0	-
30	0.8	- 2.1	5.2	81	1008.3	6	2	5	25	04	95	10	2	-

Godz. 19

1	0.7	- 0.7	5.8	90	1018.4	8	8	4	06	04	95	10	1	-
2	1.9	0.6	6.4	91	1022.6	8	8	4	00	00	95	10	2	-
3	3.9	2.4	7.3	90	1020.7	0	0	9	05	03	95	10	1	-
4	10.8	4.1	8.2	63	1007.0	0	0	9	06	04	97	01	1	-
5	11.5	2.5	7.3	54	1012.4	5	2	9	18	05	98	01	2	-
6	8.6	7.8	10.6	94	1021.2	2	2	9	05	02	96	10	1	-
7	8.2	8.2	10.9	100	1026.8	9	9	.	05	03	91	45	4	-
8	7.8	7.8	10.6	100	1024.1	9	9	.	07	02	91	45	4	-
9	6.0	5.3	8.9	95	1014.8	0	0	9	04	03	95	10	4	-
10	9.4	5.0	8.7	74	1017.2	8	5	6	27	03	95	10	2	-
11	5.2	2.8	7.4	84	1026.1	8	8	4	01	03	96	10	6	0.0
12	2.3	0.7	6.4	89	1025.1	8	8	4	03	04	96	60	6	0.1
13	1.1	0.3	6.2	94	1025.6	8	8	4	03	02	96	10	7	0.1
14	0.2	- 0.4	5.9	96	1017.4	8	8	4	04	02	96	71	7	0.8
15	0.0	- 0.3	6.0	98	1015.6	8	8	4	25	07	96	22	7	0.4
16	2.3	0.4	6.3	87	1006.0	8	8	5	24	04	97	03	2	-
17	- 0.6	- 1.5	5.5	93	1007.4	8	8	3	05	09	96	10	2	-
18	0.0	0.0	6.1	100	1013.5	9	9	.	00	00	92	45	7	0.1
19	3.3	2.6	7.3	95	1010.9	8	8	3	21	02	95	10	2	-
20	2.8	1.8	6.9	93	1018.9	8	8	4	05	02	95	10	2	-
21	2.1	1.3	6.7	95	1019.9	7	3	3	24	01	94	10	2	-
22	1.2	0.1	6.2	92	1026.7	5	5	9	00	00	96	10	1	-
23	3.2	2.2	7.2	93	1021.7	7	7	9	04	02	96	10	2	-
24	4.6	4.6	8.5	100	1009.7	8	5	2	99	01	95	61	6	2.7
25	- 0.4	- 1.0	5.7	96	1021.2	8	6	2	26	10	94	71	7	1.4
26	- 3.8	- 5.3	4.1	89	1028.2	0	0	9	20	02	95	10	1	-
27	- 5.8	- 6.5	3.7	95	1028.8	7	7	9	00	00	91	46	7	0.0
28	- 1.3	- 2.2	5.2	94	1017.1	0	0	9	29	01	96	10	1	-
29	- 0.1	- 3.1	4.9	80	1008.6	8	5	6	26	04	96	10	1	-
30	- 3.3	- 4.7	4.3	90	1003.5	5	0	9	99	01	96	10	1	-

Godz. 01

DNI	TEMPERATURA POWIETRZA T	TEMPERATURA PUNKTU ROSY T_d	PREŻNOŚĆ PARY WODNEJ e	WILGOTNOŚĆ WZGLĘDNA U	CIŚNIENIE ATMOSFERYCZNE P_o	ZACHMURZENIE N	N_h	h	WIATR dd	v	WIDZIALNOŚĆ V	POGODA ww	W	OPAD R
1	- 4.4	- 5.0	4.2	96	.	8	8	3	00	00	96	77	7	0.1
2	- 5.2	- 5.9	3.9	95	.	5	1	3	00	00	97	01	2	-
3	- 1.0	- 1.4	5.5	97	.	7	7	4	00	00	95	10	2	-
4	9.8	0.0	6.1	50	.	7	1	5	16	06	99	01	2	-
5	10.9	2.6	7.4	56	.	7	7	5	22	08	99	03	2	-
6	8.6	- 2.4	5.1	46	.	7	2	6	00	00	98	01	1	-
7	7.0	5.8	9.2	92	.	0	0	9	00	00	98	01	1	-
8	3.5	2.8	7.5	96	.	2	2	6	00	00	98	03	0	-
9	0.9	0.6	6.4	98	.	0	0	9	00	00	97	02	0	-
10	15.4	-11.2	2.6	15	.	3	1	9	04	03	99	03	0	-
11	6.3	3.6	7.9	83	.	8	8	5	00	00	96	10	6	0.1
12	0.5	- 1.2	5.6	89	.	8	8	4	00	00	97	77	7	0.0
13	- 2.3	- 2.9	4.9	96	.	8	8	4	00	00	97	22	7	2.8
14	- 2.8	- 3.5	4.7	95	.	8	8	2	07	02	95	71	2	0.1
15	- 3.6	- 4.4	4.4	94	.	8	8	3	00	00	95	77	2	1.1
16	- 4.7	- 6.3	3.8	88	.	6	6	5	00	00	97	02	7	0.1
17	- 6.1	- 7.2	3.5	92	.	7	7	5	00	00	97	03	1	-
18	- 0.8	- 1.5	5.5	95	.	8	6	4	00	00	96	70	7	0.7
19	1.1	1.1	6.6	100	.	8	8	2	04	01	95	22	4	0.2
20	1.0	0.7	6.4	98	.	8	8	3	00	00	96	10	2	-
21	- 0.7	- 1.0	5.7	98	.	8	8	4	00	00	96	71	2	0.0
22	0.3	0.0	6.1	98	.	8	8	3	00	00	96	10	7	0.6
23	- 3.9	- 5.1	4.2	92	.	3	3	6	00	00	98	03	0	-
24	0.9	0.6	6.4	98	.	8	8	5	00	00	97	80	2	1.0
25	0.4	0.1	6.2	98	.	8	8	4	00	00	95	71	6	5.7
26	- 6.2	- 8.2	3.3	86	.	3	1	5	00	00	98	01	7	0.3
27	- 9.4	-10.1	2.8	95	.	9	9	.	00	00	92	49	2	-
28	- 4.0	- 4.5	4.4	96	.	8	8	6	04	01	95	85	7	0.7
29	- 7.3	- 8.6	3.2	90	.	0	0	9	00	00	96	10	1	-
30	- 3.1	- 3.8	4.6	95	.	8	8	4	27	02	96	56	7	0.2

Godz. 07

DNI	TEMPERATURA POWIETRZA T	TEMPERATURA PUNKTU ROSY T_d	PREŻNOŚĆ PARY WODNEJ e	WILGOTNOŚĆ WZGLĘDNA U	CIŚNIENIE ATMOSFERYCZNE P_o	ZACHMURZENIE N	N_h	h	WIATR dd	v	WIDZIALNOŚĆ V	POGODA ww	W	OPAD R
1	- 5.5	- 6.5	3.7	92	.	8	8	2	00	00	96	10	7	0.0
2	- 5.8	- 6.5	3.7	95	.	7	7	9	00	00	96	10	4	-
3	- 1.7	- 1.9	5.3	98	.	9	9	.	00	00	93	47	2	-
4	10.0	0.8	6.5	52	.	7	1	5	18	05	99	02	2	-
5	11.3	3.0	7.6	57	.	7	7	5	22	07	98	01	2	-
6	4.5	- 1.4	5.5	65	.	7	1	6	29	01	99	03	2	-
7	4.6	4.1	8.2	97	.	3	1	6	00	00	98	02	0	-
8	1.5	1.2	6.7	98	.	5	1	5	00	00	99	02	1	-
9	- 1.1	- 1.7	5.4	96	.	6	0	9	00	00	99	03	1	-
10	5.5	- 3.0	4.9	54	.	6	2	9	09	01	98	02	1	-
11	3.3	3.1	7.6	98	.	8	8	1	00	00	94	51	6	2.5
12	- 0.9	- 1.3	5.5	97	.	8	5	3	04	02	97	22	7	3.2
13	- 2.5	- 3.1	4.8	95	.	8	8	4	00	00	96	22	7	0.6
14	- 2.6	- 3.2	4.8	95	.	8	8	2	00	00	95	71	7	2.0
15	- 3.7	- 4.5	4.4	94	.	8	8	2	25	01	95	77	2	4.4
16	- 7.5	- 8.8	3.1	90	.	3	1	5	00	00	98	02	1	-
17	- 6.1	- 7.2	3.5	92	.	7	5	6	00	00	99	03	2	-
18	- 0.7	- 1.1	5.6	97	.	9	9	.	00	00	93	49	7	0.5
19	0.7	0.4	6.3	98	.	8	8	1	00	00	95	50	6	0.7
20	0.4	- 0.2	6.0	96	.	7	7	2	00	00	96	10	2	-
21	- 0.5	- 0.8	5.7	98	.	8	8	4	00	00	95	71	7	0.4
22	- 2.7	- 3.4	4.8	95	.	1	1	4	00	00	96	10	1	-
23	0.0	- 2.7	5.0	82	.	7	7	5	00	00	98	03	7	0.0
24	1.2	0.9	6.5	98	.	8	8	3	00	00	94	61	8	6.2
25	- 2.3	- 2.9	4.9	96	.	8	8	4	27	03	95	73	7	2.8
26	- 9.8	-11.4	2.5	88	.	4	0	9	00	00	98	01	1	-
27	- 7.5	- 8.8	3.1	90	.	7	7	6	00	00	97	70	4	0.1
28	- 3.9	- 4.7	4.3	94	.	8	8	6	00	00	96	10	8	0.2
29	-10.3	-12.0	2.4	87	.	1	1	9	00	00	98	02	0	-
30	- 3.1	- 3.8	4.6	95	.	8	8	3	04	02	95	73	5	1.9

Godz. 13

DNI	TEMPERATURA POWIETRZA T	TEMPERATURA PUNKTU ROSY T_d	PREŻNOŚĆ PARY WODNEJ e	WILGOTNOŚĆ WZGLĘDNA U	CIŚNIENIE ATMOSFERYCZNE P_o	ZACHMURZENIE N	N_h	h	WIATR dd	v	WIDZIALNOŚĆ V	POGODA ww	W	OPAD R
1	- 1.3	- 4.1	4.5	82	.	8	8	4	07	01	96	10	2	-
2	0.5	- 1.7	5.4	85	.	7	7	3	04	01	96	10	2	-
3	3.5	0.8	6.5	82	.	6	4	5	22	01	96	10	4	-
4	13.5	- 0.2	6.0	39	.	6	1	5	18	10	99	02	2	-
5	10.3	3.8	8.0	65	.	7	6	5	25	08	97	80	8	0.3
6	15.2	5.6	9.1	53	.	6	3	5	09	02	99	03	2	-
7	15.4	2.8	7.5	43	.	2	1	5	18	01	99	02	0	-
8	13.4	5.8	9.2	60	.	1	1	6	09	03	99	03	1	-
9	13.1	2.6	7.4	49	.	6	0	9	04	02	98	03	1	0.2
10	12.7	- 0.9	5.7	39	.	7	1	6	02	01	98	02	6	0.0
11	2.5	1.9	7.0	96	.	8	8	4	04	01	96	51	5	0.5
12	- 0.9	- 1.3	5.5	97	.	8	8	3	04	03	95	73	7	2.2
13	- 1.8	- 3.0	4.9	92	.	8	8	2	00	00	97	02	2	-
14	- 2.0	- 2.9	4.9	94	.	8	4	3	02	02	96	71	7	1.0
15	- 2.2	- 4.4	4.4	85	.	7	5	5	27	02	96	70	7	2.3
16	0.7	- 5.0	4.2	65	.	8	3	5	32	03	97	02	7	0.0
17	1.3	- 2.2	5.2	78	.	6	1	6	04	01	97	03	2	-
18	2.7	0.8	6.5	87	.	7	6	3	07	01	97	02	7	0.0
19	1.6	0.2	6.2	90	.	6	4	3	00	00	96	10	5	0.6
20	1.5	- 0.2	6.0	88	.	7	7	3	07	01	96	10	2	-
21	1.3	- 0.2	6.0	90	.	7	7	3	07	01	95	10	7	0.0
22	0.7	- 2.7	5.0	78	.	7	7	6	25	01	98	03	1	-
23	4.8	0.2	6.2	72	.	8	8	5	00	00	97	80	2	0.0
24	2.5	2.5	7.3	100	.	9	9	.	00	00	92	61	4	3.6
25	- 1.8	- 3.3	4.8	90	.	8	8	4	32	02	95	71	7	3.1
26	- 3.7	- 6.7	3.7	79	.	5	0	9	00	00	98	01	1	-
27	- 1.7	- 4.1	4.5	84	.	7	6	5	00	00	96	10	7	0.1
28	0.5	- 1.2	5.6	87	.	5	1	6	07	02	96	10	2	-
29	- 2.2	- 5.7	4.0	76	.	1	1	9	00	00	96	05	4	-
30	- 3.2	- 5.4	4.1	86	.	7	3	4	07	01	96	10	7	0.7

Godz. 19

DNI	TEMPERATURA POWIETRZA T	TEMPERATURA PUNKTU ROSY T_d	PREŻNOŚĆ PARY WODNEJ e	WILGOTNOŚĆ WZGLĘDNA U	CIŚNIENIE ATMOSFERYCZNE P_o	ZACHMURZENIE N	N_h	h	WIATR dd	v	WIDZIALNOŚĆ V	POGODA ww	W	OPAD R
1	- 2.4	- 3.8	4.6	89	.	7	7	4	00	00	97	02	7	0.0
2	- 0.3	- 1.2	5.6	94	.	8	8	1	00	00	94	10	1	-
3	4.5	- 0.2	6.0	71	.	7	2	5	04	03	98	01	2	-
4	10.7	2.1	7.1	55	.	6	4	5	20	06	99	03	2	-
5	10.6	- 6.3	3.8	30	.	1	1	6	25	06	99	01	8	0.0
6	9.5	6.4	9.6	81	.	6	6	6	00	00	98	01	2	-
7	5.5	3.9	8.1	90	.	0	0	9	00	00	99	01	0	-
8	4.3	3.8	8.0	97	.	0	0	9	00	00	98	02	0	-
9	15.5	- 5.0	4.2	24	.	0	0	9	04	03	99	01	1	-
10	7.1	2.6	7.4	74	.	7	3	6	00	00	98	21	2	0.0
11	1.4	0.0	6.1	90	.	8	8	4	09	01	97	02	5	0.7
12	- 1.8	- 2.3	5.1	96	.	8	8	4	04	01	96	77	7	2.3
13	- 2.5	- 3.1	4.8	95	.	8	8	2	07	01	96	10	2	-
14	- 3.1	- 4.4	4.4	90	.	8	2	3	00	00	96	10	7	0.1
15	- 2.7	- 4.7	4.3	86	.	8	8	4	00	00	96	71	7	0.2
16	- 3.3	- 6.7	4.0	82	.	5	2	5	00	00	97	01	2	-
17	- 1.6	- 3.3	4.8	88	.	8	5	5	00	00	97	02	2	-
18	- 0.2	- 0.2	6.0	100	.	9	9	.	00	00	91	43	4	-
19	0.9	0.6	6.4	98	.	8	8	4	00	00	96	10	4	-
20	- 0.2	- 0.8	5.8	96	.	6	6	4	00	00	96	10	2	-
21	1.0	0.4	6.3	95	.	8	8	3	00	00	96	10	8	0.0
22	- 1.9	- 4.1	4.5	85	.	2	2	5	00	00	98	01	1	-
23	1.3	0.6	6.4	95	.	6	6	5	00	00	98	02	8	0.0
24	2.0	1.8	6.9	98	.	8	8	2	00	00	95	61	4	3.8
25	- 3.9	- 6.3	3.8	82	.	8	8	3	25	03	95	73	7	2.1
26	- 6.4	- 7.9	3.4	89	.	8	8	2	00	00	95	10	1	-
27	- 4.0	- 4.8	4.3	94	.	8	8	4	00	00	96	10	7	0.0
28	- 5.5	- 6.5	3.7	92	.	1	1	9	00	00	95	10	1	-
29	- 6.8	- 9.0	3.1	85	.	6	1	9	00	00	98	03	1	-
30	- 8.3	- 9.7	2.9	89	.	3	3	5	02	01	96	10	7	0.0

Godz. 01

DNI	TEMPERATURA POWIETRZA T	TEMPERATURA PUNKTU ROSY T_d	PRĘŻNOŚĆ PARY WODNEJ e	WILGOTNOŚĆ WZGLĘDNA U	CIŚNIENIE ATMOSFERYCZNE P_o	ZACHMURZENIE N	N_h	h	WIATR dd	v	WIDZIALNOŚĆ V	POGODA ww	W	OPAD R
1	-9.0	-10.1	2.8	92	.	9	9	.	11	03	90	49	7	0.2
2	-5.2	-6.2	3.6	93	.	6	5	4	15	04	99	01	3	-
3	-5.6	-6.3	3.8	95	.	9	9	.	18	10	90	49	7	0.0
4	-1.0	-1.7	5.4	95	.	7	7	.	15	15	98	41	4	-
5	0.5	0.5	6.3	100	.	9	9	.	14	16	90	45	3	-
6	-1.0	-3.8	4.6	81	.	6	2	9	16	16	99	03	2	-
7	3.1	3.1	7.6	100	.	7	7	.	16	13	98	41	5	0.5
8	1.7	1.7	6.9	100	.	9	9	.	18	11	90	45	0	-
9	2.5	-9.8	2.9	40	.	1	0	9	16	13	99	02	0	-
10	5.7	-20.4	1.2	13	.	4	1	9	16	17	99	02	0	-
11	0.4	0.4	6.3	100	.	9	9	.	32	02	90	77	4	0.2
12	-7.1	-8.0	3.3	93	.	9	9	.	02	06	90	49	7	0.9
13	-8.9	-10.0	2.9	92	.	9	9	.	02	10	90	71	4	2.3
14	-5.0	-5.6	4.0	95	.	7	7	.	02	05	97	71	4	0.0
15	-9.0	-10.1	2.8	92	.	9	9	.	34	05	90	77	4	0.1
16	-10.0	-11.2	2.6	91	.	5	5	.	22	07	98	41	7	0.9
17	-8.5	-9.5	3.0	92	.	6	6	.	18	07	97	41	4	-
18	-3.3	-4.0	4.5	95	.	8	8	.	14	07	94	77	3	3.2
19	-3.6	-4.4	4.4	94	.	8	8	.	07	07	97	77	3	0.2
20	-5.7	-7.4	3.5	87	.	4	1	.	16	08	99	41	1	-
21	-5.2	-5.9	3.9	95	.	9	9	.	14	06	90	77	4	0.0
22	-7.0	-7.9	3.4	93	.	9	9	.	18	09	91	49	8	1.9
23	-6.1	-6.9	3.6	94	.	9	9	.	18	10	90	49	3	-
24	-2.6	-2.9	4.9	98	.	9	9	.	18	07	90	71	4	3.2
25	-2.7	-3.0	4.9	97	.	9	9	.	16	04	90	77	4	6.2
26	-11.5	-13.4	2.2	86	.	6	0	9	34	04	99	02	7	0.6
27	-10.6	-12.8	2.3	84	.	6	0	9	19	08	99	02	1	-
28	-7.6	-8.5	3.2	93	.	7	7	.	22	09	97	85	4	0.6
29	-7.9	-9.7	2.9	87	.	1	1	9	17	12	99	01	1	-
30	-9.9	-11.5	2.5	88	.	9	9	.	36	02	91	49	4	-

Godz. 07

DNI	TEMPERATURA POWIETRZA T	TEMPERATURA PUNKTU ROSY T_d	PRĘŻNOŚĆ PARY WODNEJ e	WILGOTNOŚĆ WZGLĘDNA U	CIŚNIENIE ATMOSFERYCZNE P_o	ZACHMURZENIE N	N_h	h	WIATR dd	v	WIDZIALNOŚĆ V	POGODA ww	W	OPAD R
1	-7.4	-8.3	3.3	93	.	5	2	4	16	06	99	03	4	-
2	-5.6	-6.7	3.7	92	.	7	7	4	16	02	99	02	1	-
3	-6.2	-7.3	3.5	92	.	9	9	.	19	14	90	49	3	-
4	-0.6	-0.7	5.8	99	.	7	4	.	15	22	98	41	3	-
5	1.3	1.3	6.7	100	.	8	8	.	14	32	95	41	4	-
6	1.9	-3.5	4.7	67	.	7	3	9	17	16	99	02	2	-
7	2.7	2.7	7.4	100	.	5	5	.	16	13	99	41	4	-
8	1.4	1.4	6.8	100	.	9	9	.	18	12	90	45	4	-
9	5.1	-23.7	0.9	10	.	5	0	9	16	17	99	02	1	-
10	4.5	-10.2	2.8	34	.	7	3	9	15	13	99	03	1	-
11	-3.2	-3.3	4.8	99	.	9	9	.	34	03	90	49	7	0.6
12	-7.9	-8.9	3.1	93	.	9	9	.	02	11	91	77	4	2.1
13	-8.4	-9.4	3.0	92	.	9	9	.	03	07	90	49	7	0.5
14	-5.2	-5.9	3.9	95	.	7	5	.	02	03	97	70	7	0.9
15	-11.1	-11.9	2.4	93	.	9	9	.	32	06	90	77	4	3.1
16	-9.7	-10.9	2.7	91	.	9	9	.	18	14	91	49	3	-
17	-8.3	-9.3	3.0	92	.	6	3	9	17	03	99	01	3	-
18	-4.4	-5.0	4.2	96	.	8	8	.	16	04	98	41	7	3.4
19	-1.9	-2.1	5.2	98	.	9	9	.	14	06	90	77	4	2.1
20	-5.5	-5.8	3.9	97	.	9	9	.	17	07	91	49	1	-
21	-5.2	-5.9	3.9	95	.	8	8	.	16	05	97	41	7	2.3
22	-9.6	-11.2	2.6	88	.	1	0	9	20	07	99	02	4	0.2
23	-5.1	-5.7	4.0	95	.	9	9	.	19	14	90	49	7	2.3
24	-3.1	-3.5	4.7	97	.	9	9	.	15	11	91	71	4	11.4
25	-7.8	-9.2	3.1	90	.	9	9	.	32	05	90	73	4	6.1
26	-10.4	-11.6	2.5	90	.	6	1	9	35	03	99	01	1	-
27	-8.0	-9.4	3.0	90	.	8	8	.	24	07	94	71	3	0.1
28	-7.6	-8.5	3.2	93	.	9	9	.	17	07	90	85	4	0.3
29	-9.3	-12.2	2.4	80	.	1	0	9	18	19	99	38	3	-
30	-10.5	-11.8	2.5	90	.	9	9	.	02	04	91	77	4	2.0

Godz. 13

1	-5.5	-6.5	3.7	92	.	9	9	.	18	04	91	77	4	0.0
2	-3.2	-3.9	4.6	95	.	7	7	.	21	05	95	41	4	-
3	-3.2	-3.9	4.6	95	.	8	5	.	18	14	98	41	4	-
4	0.9	-3.5	4.7	72	.	6	2	1	16	18	99	38	3	-
5	0.4	0.4	6.3	100	.	9	9	.	18	20	91	87	6	5.0
6	3.3	3.3	7.7	100	.	9	9	.	16	11	90	45	2	-
7	2.5	2.5	7.3	100	.	6	5	.	18	15	99	41	4	-
8	2.7	2.2	7.2	96	.	3	3	.	20	12	99	41	4	-
9	7.1	-28.1	0.6	6	.	5	0	9	16	17	99	03	1	-
10	5.6	3.6	7.9	87	.	7	2	3	16	12	99	03	6	0.0
11	-1.5	-1.7	5.4	99	.	9	9	.	16	02	91	49	5	0.4
12	-8.2	-9.2	3.0	92	.	9	9	.	04	13	90	71	4	1.2
13	-4.1	-4.9	4.2	94	.	6	6	4	04	02	98	01	4	-
14	-5.3	-6.0	3.9	95	.	7	2	.	02	07	98	28	7	0.2
15	-10.0	-11.7	2.5	87	.	7	5	.	27	04	97	41	7	3.4
16	-9.9	-11.1	2.6	91	.	9	9	.	19	15	90	71	4	0.4
17	-4.6	-7.8	3.4	78	.	7	1	4	16	04	99	02	1	-
18	-4.4	-5.0	4.2	96	.	9	9	.	18	06	90	49	7	2.9
19	-2.6	-2.9	4.9	98	.	6	3	.	18	08	99	01	7	0.8
20	-5.8	-6.5	3.7	95	.	9	9	.	20	08	90	77	4	0.0
21	-5.1	-5.7	4.0	95	.	9	9	.	22	08	90	77	4	1.2
22	-7.5	-8.4	3.2	93	.	7	7	.	18	11	98	77	3	0.0
23	-4.0	-4.5	4.4	96	.	9	9	.	18	14	91	85	7	0.6
24	-2.0	-2.3	5.2	98	.	9	9	.	16	09	90	77	4	4.1
25	-9.5	-10.7	2.7	91	.	9	9	.	33	07	90	77	4	3.1
26	-9.1	-11.1	2.6	85	.	5	0	9	20	08	99	01	2	-
27	-8.3	-9.7	2.9	89	.	7	6	.	20	04	98	02	7	0.9
28	-5.1	-5.7	4.0	95	.	6	2	.	20	06	99	01	8	0.0
29	-6.5	-15.7	1.8	47	.	1	1	9	19	11	99	38	3	-
30	-9.4	-11.0	2.6	88	.	7	5	9	36	03	99	02	7	2.1

Godz. 19

1	-5.7	-6.8	3.7	92	.	6	6	3	14	07	99	28	7	0.2
2	-5.6	-6.7	3.7	92	.	8	8	.	17	06	95	70	4	0.0
3	-2.0	-2.3	5.2	98	.	9	9	.	17	13	91	49	3	-
4	0.3	-0.3	6.0	96	.	7	7	.	15	29	98	41	3	-
5	-1.2	-3.3	4.8	86	.	5	1	3	18	20	99	02	8	0.9
6	3.4	3.4	7.8	100	.	9	9	.	18	12	90	51	4	0.0
7	2.0	1.0	6.6	94	.	2	1	2	16	10	99	01	1	-
8	3.2	-3.3	4.8	63	.	1	0	9	16	15	99	02	1	-
9	5.7	-20.4	1.2	13	.	3	0	9	17	23	99	01	1	-
10	3.0	3.0	7.6	100	.	8	8	.	20	11	98	60	2	0.0
11	-5.6	-6.7	3.7	92	.	9	9	.	03	02	90	56	4	0.4
12	-8.8	-9.9	2.9	92	.	9	9	.	04	12	90	71	4	0.9
13	-7.2	-8.5	3.2	90	.	9	9	.	04	05	91	49	1	-
14	-4.2	-4.7	4.3	96	.	7	7	3	36	04	98	03	1	-
15	-8.8	-10.3	2.8	89	.	9	9	.	29	06	90	71	4	1.1
16	-9.1	-10.6	2.7	88	.	9	9	.	20	10	90	49	7	0.5
17	-4.6	-5.2	4.1	96	.	8	7	.	16	06	98	71	2	0.3
18	-5.5	-6.2	3.8	95	.	8	8	.	14	05	98	03	4	-
19	-3.4	-7.0	3.6	76	.	8	8	8	17	02	99	01	2	-
20	-7.0	-7.9	3.4	93	.	9	9	.	16	08	90	49	7	0.3
21	-6.0	-6.7	3.7	94	.	9	9	.	18	06	91	70	8	0.2
22	-8.1	-9.1	3.1	92	.	7	7	.	18	11	98	41	7	0.2
23	-3.6	-4.1	4.5	97	.	9	9	.	19	11	91	85	4	1.5
24	-2.0	-2.3	5.2	98	.	9	9	.	16	08	90	77	4	6.2
25	-11.2	-12.5	2.3	90	.	9	9	.	32	08	91	77	4	3.0
26	-9.5	-12.2	2.4	83	.	2	1	9	18	08	99	03	1	-
27	-9.0	-10.1	2.8	92	.	6	1	.	25	04	98	01	8	0.2
28	-6.7	-7.9	3.4	91	.	4	1	4	16	05	99	03	1	-
29	-9.8	-11.9	2.5	85	.	6	1	9	34	01	99	02	3	-
30	-10.2	-11.9	2.5	87	.	9	9	.	20	17	90	49	7	0.6

Blank page retained for pagination

TABLICA II

SPOSTRZEŻENIA CODZIENNE STACJI METEOROLOGICZNYCH
WARTOŚCI DOBOWE

ЕЖЕДНЕВНЫЕ НАБЛЮДЕНИЯ МЕТЕОРОЛОГИЧЕСКИХ СТАНЦИЙ
СУТОЧНЫЕ ВЕЛИЧИНЫ

EVERYDAY OBSERVATIONS OF METEOROLOGICAL STATIONS
DAILY VALUES

HEL

DNI	TEMPERATURA POWIETRZA				PRĘŻNOŚĆ PARY WODNEJ	WILGOTNOŚĆ WZGLĘDNA	CIŚNIENIE ATMOSFERYCZNE	USŁONECZNIENIE	ZACHMURZENIE	WIATR		OPAD	ŚNIEG	
	T	Max	Min	T_g	e	U	P	S	N	v	v_{max}	R_d	s_h	s_g
1	-0.6	1.8	-2.9	-2.9	5.2	88	1022.8	-	7.5	4.3	05	1.3	-	-
2	1.7	2.6	0.7	0.0	6.7	97	1022.2	-	8.0	0.9	02	1.2	-	-
3	2.5	4.0	1.9	2.0	6.5	88	1023.4	2.5	7.6	2.1	05	-	-	-
4	6.2	9.3	1.7	1.9	8.2	86	1009.4	-	7.3	7.9	09	0.1	-	-
5	8.5	10.1	6.5	6.2	9.3	84	1003.6	0.3	4.3	8.1	10	0.2	-	-
6	7.9	10.9	5.6	4.1	9.8	92	1017.7	7.0	0.8	4.3	06	-	-	-
7	8.1	8.9	7.2	5.3	10.7	99	1024.4	-	8.0	3.4	05	-	-	-
8	6.8	8.3	5.8	6.6	9.9	100	1023.6	-	8.0	4.4	05	-	-	-
9	7.1	8.3	5.7	6.0	9.9	98	1015.3	-	8.0	5.4	07	-	-	-
10	8.0	10.2	6.5	6.0	9.9	92	1009.3	2.4	4.8	3.9	06	-	-	-
11	5.4	9.2	4.5	4.0	7.5	83	1020.3	5.8	1.6	5.3	07	-	-	-
12	4.0	6.7	1.2	0.6	7.2	89	1027.2	4.0	3.0	3.1	06	0.3	-	-
13	0.9	4.6	-1.2	-2.4	6.0	93	1027.2	5.3	3.8	1.3	02	-	-	-
14	0.7	2.3	-1.0	-2.4	5.4	85	1022.4	3.6	4.5	2.9	04	-	-	-
15	2.1	2.7	1.3	0.6	5.6	79	1010.7	-	8.0	3.1	05	0.1	-	-
16	3.0	3.7	1.5	1.0	7.1	93	999.3	-	7.9	7.0	08	1.5	-	-
17	2.7	4.4	1.5	1.5	7.0	94	1008.0	0.1	4.8	4.3	06	-	-	-
18	3.3	4.6	0.5	-1.0	6.5	84	1016.8	-	8.0	7.6	09	0.1	-	-
19	2.8	3.9	2.4	2.6	6.8	91	1018.9	-	8.0	10.1	12	13.7	-	-
20	2.4	3.2	0.6	0.0	6.7	93	1011.7	-	8.0	6.0	08	3.7	-	-
21	3.2	4.5	1.4	1.4	6.5	85	1019.5	3.5	6.6	4.4	06	1.8	-	-
22	2.6	4.0	1.9	2.5	6.8	93	1021.9	-	8.0	3.9	07	-	-	-
23	2.0	3.1	0.8	1.0	6.6	93	1024.7	-	7.9	2.6	03	-	-	-
24	3.9	5.6	2.4	2.0	7.6	94	1019.9	-	8.0	2.9	06	10.2	-	-
25	4.2	5.5	3.7	3.9	7.7	93	1013.8	-	8.0	7.4	09	5.0	-	-
26	3.2	4.2	2.1	1.5	6.7	88	1016.9	-	8.0	5.4	07	0.5	-	-
27	3.7	5.1	2.7	2.6	7.2	91	1019.9	0.1	7.3	5.0	07	0.4	-	-
28	3.5	4.4	2.6	2.4	7.3	93	1011.6	-	8.0	9.3	10	0.0	-	-
29	3.0	4.7	1.8	2.3	6.4	85	1002.8	-	7.9	9.4	10	2.8	-	-
30	1.4	2.6	0.6	0.0	6.2	91	998.8	3.8	5.6	6.8	10	1.1	-	-

USTKA

Listopad 1966

DNI	TEMPERATURA POWIETRZA				PRĘŻNOŚĆ PARY WODNEJ	WILGOTNOŚĆ WZGLĘDNA	CIŚNIENIE ATMOSFERYCZNE	USŁONECZNIENIE	ZACHMURZENIE	WIATR		OPAD	ŚNIEG	
	T	Max	Min	T_g	e	U	P	S	N	v	v_{max}	R_d	s_h	s_g
1	-2.5	-0.4	-5.5	-7.3	4.5	89	1021.1	-	5.9	1.9	04	0.5	-	-
2	0.4	3.0	-1.6	-1.9	5.6	90	1021.6	0.6	6.5	0.5	01	-	-	-
3	1.0	4.4	-1.5	-3.4	5.7	87	1021.4	1.8	6.6	1.6	04	0.0	-	-
4	6.5	10.1	0.2	-1.7	7.8	81	1004.7	-	6.4	5.9	08	0.0	-	-
5	10.1	12.6	8.5	7.5	8.8	72	999.1	0.1	4.9	6.1	08	0.5	-	-
6	9.0	14.1	5.1	3.0	8.5	75	1014.9	4.6	2.1	2.1	04	-	-	-
7	7.8	10.0	5.1	2.1	10.1	95	1022.0	-	5.9	2.3	03	-	-	-
8	8.2	9.9	6.8	6.8	10.1	94	1020.8	1.5	7.8	2.8	05	-	-	-
9	8.1	9.4	6.9	6.7	9.8	91	1012.6	-	7.8	3.6	05	-	-	-
10	7.8	8.4	7.5	5.8	9.1	86	1008.2	-	7.6	4.0	06	0.4	-	-
11	4.0	8.2	2.3	1.5	7.4	91	1020.1	1.4	4.5	4.8	06	19.4	-	-
12	4.1	5.9	0.9	-0.1	6.6	81	1027.3	0.4	2.9	2.0	03	0.0	-	-
13	-0.4	1.8	-1.3	-1.5	5.8	98	1026.2	-	7.3	2.5	03	-	-	-
14	-0.4	2.2	-2.2	-2.2	5.0	85	1020.6	5.6	4.3	2.0	03	-	-	-
15	-0.4	0.4	-1.9	-5.8	5.6	95	1009.9	0.2	5.5	2.0	04	1.2	-	-
16	2.8	3.8	0.3	-0.9	6.7	90	996.3	-	5.4	3.9	06	0.6	-	-
17	2.3	4.6	0.9	-0.4	6.4	90	1005.8	5.0	4.9	3.3	05	-	-	-
18	2.8	4.9	-0.8	-0.9	6.2	83	1015.6	-	6.8	5.1	08	0.0	-	-
19	3.7	4.5	2.6	2.0	6.9	87	1017.7	-	8.0	7.3	08	2.7	-	-
20	2.2	3.9	1.8	1.2	6.6	92	1010.2	-	8.0	3.9	05	0.5	-	-
21	2.1	4.4	0.7	0.6	5.8	82	1017.6	4.0	6.9	2.9	04	1.7	-	-
22	1.9	3.4	0.2	-1.0	6.6	94	1021.1	-	7.5	1.8	03	0.0	-	-
23	1.3	3.7	-0.1	-1.8	6.1	91	1022.6	3.0	6.0	2.8	04	-	-	-
24	2.5	5.5	-0.7	-0.8	7.0	96	1019.8	-	7.9	2.3	08	0.0	-	-
25	4.3	5.5	2.9	4.2	6.5	78	1016.6	-	7.5	7.3	08	0.6	-	-
26	2.6	4.4	2.0	1.5	6.9	93	1016.7	-	7.9	4.6	08	1.6	-	-
27	4.0	5.5	2.0	1.6	7.6	94	1018.5	-	7.8	3.8	07	4.4	-	-
28	5.2	6.5	3.5	2.2	8.1	91	1008.2	0.1	8.0	6.8	09	1.0	-	-
29	4.7	6.4	2.4	3.5	7.0	82	999.6	-	7.9	5.8	07	1.7	-	-
30	1.0	4.2	-0.6	-2.1	5.6	86	995.6	1.5	5.6	5.3	08	3.1	-	-

LĘBORK

DNI	TEMPERATURA POWIETRZA				PRĘŻNOŚĆ PARY WODNEJ	WILGOTNOŚĆ WZGLĘDNA	CIŚNIENIE ATMOSFERYCZNE	USŁONECZNIENIE	ZACHMURZENIE	WIATR		OPAD	ŚNIEG	
	T	Max	Min	T_g	e	U	P	S	N	v	v_{max}	R_d	s_h	s_g
1	-2.3	-0.7	-5.9	-10.9	4.5	88	1020.1	-	5.9	1.5	04	0.0	-	-
2	0.3	2.2	-1.1	-5.1	5.6	91	1020.0	0.1	7.1	0.5	01	0.3	-	-
3	1.3	5.1	-1.9	-5.7	5.8	87	1020.5	3.4	7.0	1.4	05	-	-	-
4	6.4	10.2	0.3	-1.9	7.8	81	1004.6	0.1	7.0	5.0	07	0.1	-	-
5	10.2	12.1	8.4	6.4	9.3	75	998.7	0.5	5.6	5.0	07	0.0	-	-
6	9.5	14.3	4.9	-1.2	9.0	76	1014.5	5.9	2.3	1.5	04	-	-	-
7	8.9	9.8	6.3	0.0	10.6	94	1021.3	-	7.5	2.0	03	-	-	-
8	8.3	11.2	6.2	5.9	10.1	92	1020.4	1.1	7.6	1.9	03	-	-	-
9	8.2	9.1	6.5	5.9	10.0	92	1012.0	-	8.0	2.5	04	-	-	-
10	8.0	10.4	7.3	4.5	9.7	90	1007.0	-	7.6	3.0	05	0.2	-	-
11	4.3	7.3	2.5	0.5	7.7	92	1018.6	1.9	4.9	3.8	05	2.9	-	-
12	1.3	6.5	-0.6	-5.0	6.5	96	1025.8	1.6	4.9	1.0	02	4.3		-
13	-0.1	1.5	-3.1	-4.9	5.8	95	1024.9	-	6.0	1.5	03	-	-	-
14	-0.8	2.1	-3.1	-6.6	5.1	89	1019.8	2.6	5.8	1.4	02	-	-	-
15	0.4	1.8	-1.1	-3.5	5.9	93	1008.7	-	7.5	1.1	03	1.0	-	-
16	3.2	3.8	0.3	-1.2	6.9	90	995.7	0.1	7.3	3.0	05	0.1	-	-
17	1.6	4.6	-0.9	-1.3	6.4	92	1005.0	-	4.6	1.6	03	-	-	-
18	2.5	4.2	-2.3	-6.9	6.3	86	1014.4	-	8.0	3.3	08	0.1	-	-
19	3.1	3.9	2.5	1.5	6.8	89	1016.3	-	8.0	5.0	07	9.0	-	-
20	2.2	2.8	0.5	-0.4	6.5	90	1009.2	-	8.0	2.8	05	2.8	-	-
21	1.9	4.2	0.8	0.5	5.9	84	1016.8	-	7.0	1.3	02	1.7		-
22	1.8	3.0	0.3	-1.3	6.4	91	1019.7	-	8.0	1.0	02	-	-	-
23	0.9	2.3	-0.5	-1.7	5.9	90	1021.8	-	6.3	1.0	02	-	-	-
24	0.4	1.5	-1.7	-4.5	6.2	97	1018.0	-	7.6	0.3	01	4.5	-	-
25	3.8	5.1	-0.5	-0.6	7.0	88	1013.9	-	7.9	3.5	06	3.1	-	-
26	2.4	3.5	1.0	-1.0	6.6	91	1015.3	-	7.9	2.6	04	-	-	-
27	3.7	5.2	2.0	0.5	7.3	91	1017.3		7.5	2.1	04	0.0	-	-
28	5.0	6.1	3.3	1.5	7.8	89	1007.9	-	8.0	4.8	07	0.1	-	-
29	4.0	6.7	1.7	2.6	6.5	80	998.9	-	7.5	4.0	09	1.8	-	-
30	1.0	2.7	-0.6	-3.1	5.6	84	995.2	1.6	5.5	4.1	07	1.7	-	-

GDAŃSK-WRZESZCZ

DNI	TEMPERATURA POWIETRZA				PRĘŻNOŚĆ PARY WODNEJ	WILGOTNOŚĆ WZGLĘDNA	CIŚNIENIE ATMOSFERYCZNE	USŁONECZNIENIE	ZACHMURZENIE	WIATR		OPAD	ŚNIEG	
	T	Max	Min	T_g	e	U	P	S	N	v	v_{max}	R_d	s_h	s_g
1	-1.9	-0.4	-4.3	-7.4	4.7	87	1022.0	-	6.8	1.3	02	1.7	-	-
2	0.6	1.9	-0.6	-0.8	5.8	90	1021.5	-	8.0	0.3	01	0.6	1	-
3	1.5	2.4	0.6	0.3	6.0	88	1022.5	-	7.8	2.5	05	-	-	-
4	5.2	8.0	0.9	-0.7	7.7	86	1008.1	-	7.0	5.9	08	0.7	-	-
5	8.6	11.0	5.6	4.2	8.9	80	1002.1	-	4.3	6.8	09	0.2	-	-
6	8.1	12.6	4.7	3.0	8.7	81	1016.9	-	3.0	2.4	04	0.0	-	-
7	8.2	9.3	6.2	0.2	10.9	97	1023.4	-	8.0	1.6	03	0.0	-	-
8	6.9	8.6	5.8	6.3	9.8	98	1022.5	-	8.0	4.1	05	0.0	-	-
9	7.3	8.8	5.8	5.5	9.8	96	1014.1	-	8.0	3.4	05	0.1	-	-
10	8.8	12.3	6.2	5.6	9.6	86	1008.4	-	4.6	3.4	06	0.0	-	-
11	4.9	9.7	3.1	1.5	6.9	80	1019.9	-	1.9	4.6	07	-	-	-
12	2.8	5.9	1.2	-3.7	6.6	88	1026.6	-	3.0	2.4	04	1.7	-	-
13	0.2	3.4	-1.6	-3.0	5.8	93	1026.2	-	4.6	1.3	03	-	-	-
14	-1.3	1.8	-5.0	-10.0	4.9	88	1021.4	-	4.0	0.9	02	-	-	-
15	1.0	2.1	-0.1	-2.0	5.3	82	1009.9	-	8.0	1.9	04	-	-	-
16	2.5	3.0	0.5	-1.0	6.7	92	997.7	-	8.0	4.5	07	2.1	-	-
17	1.2	4.2	-1.4	-1.0	6.3	94	1007.2	-	4.9	1.8	05	-	-	-
18	2.9	4.3	-1.8	-6.1	6.3	84	1015.7	-	8.0	6.0	08	1.3	-	-
19	2.7	3.4	2.3	1.7	6.6	88	1017.6	-	8.0	8.1	09	14.1	-	-
20	1.9	2.6	0.3	0.0	6.4	91	1010.7	-	7.9	2.4	05	1.4	1	-
21	2.0	3.3	-0.4	-0.8	6.1	87	1018.6	-	5.6	1.1	03	0.6	-	-
22	2.1	3.1	1.6	0.0	6.5	91	1021.0	-	8.0	2.3	04	-	-	-
23	1.1	2.1	-0.2	-1.5	6.2	94	1023.6	-	7.6	1.4	03	-	-	-
24	3.0	5.0	0.3	-0.5	7.2	94	1016.8	-	8.0	3.8	07	18.0	-	-
25	4.1	5.5	2.9	3.8	7.6	92	1013.1	-	7.9	8.5	12	10.8	-	-
26	2.6	3.7	1.7	0.0	6.4	88	1016.6	-	7.5	5.6	08	-	-	-
27	3.4	5.3	2.2	2.0	7.1	91	1019.4	-	7.4	2.4	05	-	-	-
28	3.6	4.5	2.8	1.4	7.1	90	1010.6	-	8.0	5.8	08	0.0	-	-
29	2.5	4.8	1.2	0.5	6.2	85	1001.6	-	7.8	5.5	07	0.1	-	-
30	0.9	2.2	-0.2	-2.0	5.8	88	997.7	-	5.0	5.0	08	3.0	-	-

KOSZALIN

DNI	TEMPERATURA POWIETRZA T	Max	Min	T_g	PRĘŻNOŚĆ PARY WODNEJ e	WILGOTNOŚĆ WZGLĘDNA U	CIŚNIENIE ATMOSFERYCZNE P	USŁONECZNIENIE S	ZACHMURZENIE N	WIATR v	v_{max}	OPAD R_d	ŚNIEG s_h	s_g
1	-2.6	0.2	-5.6	-6.0	4.6	90	1017.6	-	5.9	2.8	06	0.2	-	-
2	-0.1	2.9	-1.4	-1.8	5.4	89	1018.5	1.6	7.4	0.6	02	0.0	-	-
3	1.2	4.1	-0.8	-2.9	5.7	86	1017.8	1.4	6.0	3.5	07	0.0	-	-
4	7.2	10.1	-0.7	-0.7	8.0	79	1000.3	-	7.0	6.6	10	0.4	-	-
5	9.3	11.9	6.0	7.9	9.0	78	995.1	-	5.0	6.6	09	1.0	-	-
6	8.5	14.9	5.2	3.2	8.3	76	1011.5	2.9	3.6	4.5	07	-	-	-
7	7.0	10.6	4.5	3.0	9.3	92	1018.7	3.2	4.6	4.3	06	-	-	-
8	7.8	8.9	6.4	6.4	10.0	94	1017.4	-	8.0	5.6	08	-	-	-
9	8.2	10.4	7.1	7.0	9.9	91	1009.2	0.1	7.6	4.6	06	-	-	-
10	7.2	8.5	6.5	5.0	9.0	88	1005.9	-	7.4	5.4	08	1.4	-	-
11	3.4	7.2	1.9	0.5	7.1	91	1018.1	3.0	5.5	5.6	07	1.2	-	-
12	0.0	4.5	-2.4	-2.7	6.1	99	1024.8	3.6	3.1	2.0	02	-	-	-
13	-0.8	0.9	-1.7	-1.4	5.7	99	1023.2	-	8.0	3.3	06	-	-	-
14	-1.0	2.0	-2.6	-2.9	4.9	86	1017.6	5.9	4.0	3.8	05	-	-	-
15	-0.6	2.1	-3.1	-4.9	5.7	95	1006.9	-	5.9	3.6	06	0.9	-	-
16	2.7	4.5	1.2	-0.1	6.9	92	992.6	-	6.5	4.5	06	1.6	-	-
17	2.4	5.4	1.0	0.6	6.5	90	1002.2	4.8	5.1	4.3	06	-	-	-
18	1.5	3.4	-1.0	-4.3	6.2	91	1011.8	-	7.3	4.3	06	2.1	-	-
19	2.8	3.8	2.0	1.4	6.6	88	1013.4	-	8.0	6.8	08	5.7	-	-
20	1.9	3.3	0.4	0.1	6.3	91	1007.2	-	8.0	3.9	07	0.2	-	-
21	2.1	4.9	0.1	-0.8	5.6	80	1014.0	4.3	7.3	4.3	06	0.0	-	-
22	1.3	2.3	0.7	-0.6	6.2	92	1017.9	-	7.5	2.1	04	-	-	-
23	1.1	3.5	-0.6	-0.8	6.0	91	1019.3	3.6	6.6	3.5	06	-	-	-
24	0.7	3.9	-1.9	-1.4	6.2	95	1016.7	-	7.5	2.0	05	-	-	-
25	3.4	5.2	2.3	2.1	6.3	80	1014.4	-	7.1	6.3	08	0.1	-	-
26	1.8	3.1	0.4	0.1	6.5	94	1014.1	-	7.8	6.0	07	3.1	-	-
27	3.9	5.6	1.5	1.1	7.4	91	1015.7	-	7.9	4.4	09	0.3	-	-
28	5.2	6.8	3.4	3.0	8.0	90	1005.1	-	8.0	7.1	08	1.7	-	-
29	4.2	6.4	2.7	3.5	7.1	85	996.4	-	7.6	6.0	08	5.7	-	-
30	0.6	3.4	-0.7	-2.0	5.3	84	991.9	1.0	6.6	7.5	12	2.4	-	-

KOŁOBRZEG

DNI	TEMPERATURA POWIETRZA T	Max	Min	T_g	PRĘŻNOŚĆ PARY WODNEJ e	WILGOTNOŚĆ WZGLĘDNA U	CIŚNIENIE ATMOSFERYCZNE P	USŁONECZNIENIE S	ZACHMURZENIE N	WIATR v	v_{max}	OPAD R_d	ŚNIEG s_h	s_g
1	-3.1	-1.2	-5.6	-9.5	4.3	87	1021.0	-	6.0	1.9	04	0.3	-	-
2	-0.5	3.4	-1.9	-2.8	5.2	88	1022.0	2.5	6.4	0.9	01	-	-	-
3	0.9	4.2	-2.7	-5.7	5.7	89	1020.9	1.6	6.5	2.4	05	0.0	-	-
4	7.1	10.4	0.9	-0.4	8.5	84	1003.0	-	7.5	5.5	07	0.1	-	-
5	8.2	11.7	4.9	7.7	9.1	84	997.8	0.4	5.5	4.3	06	1.9	-	-
6	7.5	12.8	4.5	1.1	8.8	84	1014.3	2.2	3.3	2.8	04	-	-	-
7	6.0	11.2	2.8	-1.6	8.9	95	1021.7	1.9	5.4	2.5	04	-	-	-
8	8.1	9.9	6.4	5.5	10.4	96	1020.4	-	7.9	3.0	04	-	-	-
9	8.6	10.8	7.5	6.5	10.1	91	1012.1	0.1	7.6	2.9	04	-	-	-
10	7.2	8.8	6.7	5.2	9.3	92	1009.2	-	7.1	4.4	06	1.1	-	-
11	3.5	7.7	1.6	-0.7	7.1	91	1021.6	1.0	6.1	3.8	05	0.1	-	-
12	0.5	3.6	-2.5	-7.0	6.2	97	1028.4	1.1	5.8	1.9	03	-	-	-
13	-1.3	1.9	-2.5	-2.7	5.4	97	1026.6	-	8.0	2.3	04	-	-	-
14	-1.4	1.5	-2.9	-3.6	4.9	90	1020.7	3.9	5.6	3.3	04	-	-	-
15	-0.1	3.6	-3.0	-5.9	5.7	94	1010.1	-	6.0	2.4	04	3.6	-	-
16	3.2	5.9	1.8	0.1	7.2	93	995.3	-	7.4	3.4	05	2.1	-	-
17	3.0	6.9	1.2	-0.4	6.7	89	1004.8	4.4	4.9	2.6	04	-	-	-
18	2.4	4.8	-0.6	-4.9	6.3	87	1015.0	-	7.4	5.9	08	3.4	-	-
19	3.6	5.2	2.5	1.3	6.9	87	1016.6	-	7.5	7.9	09	9.4	-	-
20	2.1	4.5	1.1	-0.1	6.4	90	1010.4	-	8.0	2.6	05	0.0	-	-
21	1.9	4.9	0.4	-1.7	5.8	83	1016.8	4.7	6.0	2.4	03	0.0	-	-
22	1.1	2.7	0.2	-2.3	6.1	92	1021.0	1.0	7.1	1.6	03	-	-	-
23	1.5	6.5	-0.5	-2.6	6.2	91	1022.3	1.5	7.3	2.1	03	-	-	-
24	1.0	5.3	-1.6	-1.8	6.1	93	1020.4	-	7.9	1.9	04	-	-	-
25	3.8	6.4	3.5	2.4	6.5	81	1018.5	0.7	6.8	5.8	08	0.0	-	-
26	2.2	4.4	0.6	-0.3	6.8	95	1017.3	-	8.0	3.5	04	2.8	-	-
27	4.3	6.3	1.5	0.4	7.7	93	1018.8	-	7.9	3.5	05	0.5	-	-
28	5.5	7.5	3.5	2.6	8.2	91	1008.0	-	7.9	5.0	06	2.0	-	-
29	4.5	7.2	3.0	3.3	7.5	89	999.3	-	7.9	4.3	06	1.9	-	-
30	0.7	3.9	-0.5	-2.5	5.6	87	994.6	1.1	6.8	5.6	09	3.4	-	-

ELBLĄG

DNI	TEMPERATURA POWIETRZA T	Max	Min	T_g	PRĘŻNOŚĆ PARY WODNEJ e	WILGOTNOŚĆ WZGLĘDNA U	CIŚNIENIE ATMOSFERYCZNE P	USŁONECZNIENIE S	ZACHMURZENIE N	WIATR v	v_{max}	OPAD R_d	ŚNIEG s_h	s_g
1	-2.2	0.3	-4.2	-6.6	4.6	87	1017.8	.	7.8	3.5	05	0.9	-	-
2	0.1	1.6	-1.6	-1.8	5.6	91	1017.5	.	7.6	1.5	03	0.0	2	.
3	0.9	3.4	-0.6	-1.6	5.7	87	1018.9	.	6.4	2.5	06	-	-	-
4	6.0	9.7	0.9	-1.9	7.4	79	1005.4	.	6.8	8.4	10	0.2	-	-
5	9.2	11.8	5.9	4.5	8.8	76	999.9	.	4.1	8.8	11	0.0	-	-
6	9.3	12.9	6.6	4.4	9.5	81	1013.7	.	1.6	4.5	06	0.0	-	-
7	8.3	9.4	7.4	6.6	10.6	97	1019.9	.	8.0	3.3	05	0.1	-	-
8	6.5	9.9	5.4	5.1	9.5	98	1019.3	.	7.5	4.1	06	-	-	-
9	6.5	8.6	4.5	4.3	9.1	94	1011.2	.	8.0	4.5	06	0.0	-	-
10	8.7	12.1	5.6	4.3	9.5	84	1005.4	.	5.1	3.9	06	0.0	-	-
11	3.9	11.3	2.2	-0.3	7.0	86	1016.4	.	4.8	1.9	03	-	-	-
12	1.5	5.9	-1.0	-5.3	6.5	96	1022.5	.	6.0	0.8	02	-	-	-
13	-2.0	2.3	-4.2	-6.1	5.2	98	1022.2	.	7.3	0.4	01	0.0	-	-
14	-1.8	0.8	-5.9	-9.4	5.0	92	1017.6	.	5.0	0.4	01	2.0	-	-
15	-0.1	1.3	-0.6	-1.8	5.8	96	1005.9	.	7.8	0.8	01	8.1	2	.
16	1.3	2.0	-0.7	-3.8	6.4	95	995.5	.	7.8	3.5	06	1.3	9	.
17	1.7	3.9	0.6	-1.4	6.3	91	1003.7	.	4.6	3.4	05	-	3	.
18	1.2	2.2	-0.4	-1.8	5.9	88	1011.1	.	7.9	5.4	07	1.4	-	-
19	1.2	1.9	0.6	-0.5	6.1	91	1012.2	.	7.4	10.9	14	7.4	-	-
20	1.2	2.4	-0.2	-0.7	6.3	94	1007.4	.	7.9	3.5	09	1.8	4	.
21	2.2	3.7	1.3	-1.0	6.1	85	1014.7	.	7.6	3.1	06	1.0	2	.
22	1.9	3.0	0.9	0.5	6.6	94	1017.2	.	8.0	2.9	05	-	-	-
23	1.7	3.7	0.1	-1.0	6.3	91	1019.9	.	6.5	3.8	05	0.2	-	-
24	2.6	3.5	1.0	0.4	7.1	96	1014.4	.	8.0	2.4	03	11.8	-	-
25	3.2	4.8	1.0	2.1	7.1	92	1007.7	.	7.9	6.8	09	6.2	-	-
26	2.0	4.5	1.0	2.9	6.3	89	1013.0	.	7.8	4.1	06	0.1	-	-
27	2.3	3.4	1.4	3.7	6.9	95	1016.4	.	8.0	3.6	05	0.0	-	-
28	2.5	3.7	1.0	3.3	6.6	89	1008.7	.	7.8	5.3	07	0.0	-	-
29	2.0	3.6	0.8	-1.0	5.9	84	999.5	.	7.3	6.8	08	3.3	-	-
30	0.0	1.1	-1.0	-3.6	5.6	91	995.0	.	7.3	3.8	09	1.6	1	.

SUWAŁKI

DNI	TEMPERATURA POWIETRZA T	Max	Min	T_g	PRĘŻNOŚĆ PARY WODNEJ e	WILGOTNOŚĆ WZGLĘDNA U	CIŚNIENIE ATMOSFERYCZNE P	USŁONECZNIENIE S	ZACHMURZENIE N	WIATR v	v_{max}	OPAD R_d	ŚNIEG s_h	s_g
1	-3.3	-1.5	-7.7	-10.9	3.9	82	1004.8	0.2	7.0	4.1	05	0.0	-	-
2	-2.2	-1.6	-2.9	-2.4	4.0	77	1002.2	-	8.0	2.6	04	0.0	-	-
3	-1.9	0.6	-2.9	-3.1	4.3	81	1005.4	0.3	5.1	1.8	03	-	-	-
4	0.3	2.9	-3.3	-6.1	5.3	85	997.6	-	5.8	6.8	09	-	-	-
5	3.5	4.5	1.6	1.0	6.9	89	992.5	-	7.9	8.8	12	-	-	-
6	5.8	7.4	4.2	2.5	8.9	96	1003.0	-	8.0	3.9	09	-	-	-
7	4.7	5.4	4.2	4.2	8.5	100	1007.3	-	8.0	3.4	05	0.0	-	-
8	1.7	4.2	0.4	0.4	6.9	99	1007.2	-	8.0	2.9	05	-	-	-
9	0.8	2.4	-0.2	0.0	6.4	99	1000.1	-	6.0	3.9	06	-	-	-
10	3.5	8.4	-0.6	-2.2	6.6	84	993.4	3.2	4.4	3.4	05	5.3	-	-
11	4.4	6.4	1.6	1.0	7.3	86	1000.1	0.8	7.5	3.0	04	-	-	-
12	0.1	2.6	-1.7	-5.5	5.8	94	1006.6	-	5.9	1.8	03	-	-	-
13	0.4	1.4	-0.2	-1.0	5.5	87	1006.2	-	7.9	2.0	03	-	-	-
14	-0.4	0.5	-1.0	-1.5	5.2	88	1002.6	-	8.0	2.6	04	6.1	-	-
15	-1.5	-0.8	-2.0	-1.9	5.0	90	989.2	-	8.0	2.8	05	6.0	8	2.5
16	-0.1	1.0	-2.0	-1.6	5.5	91	984.5	-	8.0	5.0	08	0.4	10	.
17	0.0	0.4	-1.2	-2.2	5.6	91	991.7	-	7.8	3.9	07	-	10	3.3
18	-0.1	0.8	-1.4	-3.6	5.4	89	997.0	-	7.8	5.6	08	0.4	10	.
19	0.6	1.1	0.0	-0.4	5.8	90	998.1	-	8.0	7.0	09	24.7	7	.
20	2.1	3.1	0.6	0.0	6.3	89	993.2	-	6.0	2.9	05	0.3	-	-
21	1.4	2.7	-0.4	-2.5	5.8	87	1000.7	0.2	7.8	2.6	06	6.8	-	-
22	1.2	2.7	0.2	0.0	6.4	95	1003.0	-	8.0	2.3	04	-	1	.
23	0.0		-0.6	-1.5	6.0	98	1006.9	-	8.0	2.8	04	0.3	-	-
24	3.6	5.0	0.0	0.0	7.5	94	1000.1	-	8.0	3.9	06	7.7	-	-
25	1.9	3.8	0.6	0.7	6.6	93	988.4	-	8.0	3.5	06	16.1	-	-
26	0.7	1.2	-0.2	-0.2	5.8	90	995.5	-	7.9	5.9	08	0.0	5	.
27	-0.1	0.6	-0.4	-0.2	5.5	91	1002.9	-	8.0	3.9	05	-	-	-
28	0.6	1.9	-0.3	-0.4	5.5	86	998.0	3.0	7.4	5.6	07	-	-	-
29	-0.6	1.0	-2.0	-3.5	4.7	79	989.7	3.6	5.6	8.0	09	-	-	-
30	-2.9	-1.2	-5.9	-7.5	4.4	88	982.6	-	6.0	3.4	06	0.2	-	-

KĘTRZYN

DNI	TEMPERATURA POWIETRZA T	Max	Min	T_g	PRĘŻNOŚĆ PARY WODNEJ e	WILGOTNOŚĆ WZGLĘDNA U	CIŚNIENIE ATMOSFERYCZNE P	USŁONECZNIENIE S	ZACHMURZENIE N	WIATR v	v_{max}	OPAD R_d	ŚNIEG s_k	s_g
1	-2.3	-0.6	-5.5	-6.3	4.6	88	1012.2	.	7.5	2.5	04	1.5	-	-
2	-1.1	0.4	-1.9	-1.3	5.2	93	1010.8	.	8.0	1.9	03	0.0	1	.
3	-0.7	1.4	-2.2	-2.8	5.1	88	1013.0	.	6.1	1.6	03	-	1	.
4	2.4	5.3	-1.4	-2.3	6.6	91	1002.4	.	5.8	5.6	09	-	1	-
5	5.9	8.7	2.6	2.8	8.1	87	997.0	.	4.5	7.3	09	-	-	-
6	7.2	9.5	4.5	2.2	9.7	95	1009.2	.	6.0	4.3	06	0.8	-	-
7	6.3	8.2	5.5	5.6	9.3	97	1014.5	.	8.0	3.6	05	0.0	-	-
8	4.2	5.7	3.4	4.0	8.0	97	1014.3	.	8.0	4.0	05	-	-	-
9	3.0	4.3	1.3	0.7	7.3	97	1006.9	.	7.0	4.4	07	-	-	-
10	6.7	11.6	1.9	0.9	8.5	86	1000.3	.	4.1	4.3	05	4.2	-	-
11	4.2	9.8	2.4	0.8	7.3	88	1009.2	.	4.3	3.5	05	-	-	-
12	0.3	2.6	-1.4	-3.8	5.9	95	1015.5	.	6.0	1.3	03	-	-	-
13	1.2	2.5	-0.3	-0.9	6.1	92	1015.3	.	7.9	1.1	02	-	-	-
14	0.9	2.4	0.2	0.0	6.0	90	1011.3	.	7.8	1.4	02	2.7	-	-
15	-1.2	0.7	-2.0	-2.3	5.3	95	998.9	.	8.0	2.3	04	8.3	2	.
16	0.7	1.7	-1.1	-4.0	6.0	93	991.0	.	7.4	5.5	07	-	12	.
17	0.9	2.5	-0.6	0.5	6.1	93	998.5	.	5.8	4.3	06	-	6	.
18	0.9	2.1	-0.5	-1.0	5.8	89	1004.8	.	8.0	3.6	05	-	-	-
19	1.4	2.2	0.7	0.4	6.1	91	1006.2	.	8.0	4.8	06	15.3	-	-
20	1.1	2.4	-0.1	-0.2	6.2	94	1001.0	.	8.0	2.9	04	1.4	6	.
21	1.9	4.0	0.4	-0.4	6.4	91	1008.5	.	7.8	2.0	03	5.3	-	-
22	1.5	2.4	0.4	0.1	6.4	94	1011.1	.	8.0	2.3	04	-	-	-
23	0.2	1.6	-0.8	-1.1	6.0	98	1014.6	.	7.8	2.8	06	2.4	-	-
24	3.5	5.4	0.2	0.0	7.6	97	1007.6	.	8.0	2.0	04	15.2	-	-
25	1.7	4.5	-0.1	2.1	6.8	98	998.2	.	8.0	3.6	05	13.4	-	-
26	1.1	2.0	-0.1	-0.6	6.1	92	1005.5	.	7.9	5.6	08	0.4	8	.
27	0.9	1.4	0.2	-0.4	6.1	94	1010.8	.	8.0	3.1	05	-	4	.
28	1.0	2.2	-0.4	-0.2	5.9	90	1004.7	.	7.9	5.0	07	-	-	-
29	0.7	2.1	-0.6	-0.2	5.2	80	995.4	.	5.0	5.3	07	-	-	-
30	-0.9	1.9	-2.2	-3.1	5.1	89	990.0	.	6.6	4.1	06	0.3	-	-

ŚWINOUJŚCIE

DNI	TEMPERATURA POWIETRZA T	Max	Min	T_g	PRĘŻNOŚĆ PARY WODNEJ e	WILGOTNOŚĆ WZGLĘDNA U	CIŚNIENIE ATMOSFERYCZNE P	USŁONECZNIENIE S	ZACHMURZENIE N	WIATR v	v_{max}	OPAD R_d	ŚNIEG s_k	s_g
1	-1.6	1.1	-3.1	-7.8	4.8	87	1019.8	0.2	5.8	2.0	05	0.0	-	-
2	-0.6	2.1	-1.8	-2.5	5.0	86	1021.4	0.2	6.5	0.5	01	0.0	-	-
3	1.6	2.8	-2.0	-4.9	6.1	90	1019.7	-	7.9	2.5	03	0.4	-	-
4	7.3	10.1	2.0	1.6	8.6	84	1001.4	-	7.8	3.3	04	0.0	-	-
5	7.7	11.9	4.4	8.6	8.5	81	996.6	1.9	4.6	3.4	05	1.3	-	-
6	7.6	10.3	4.8	4.5	8.5	82	1012.8	1.6	5.4	2.6	04	-	-	-
7	7.0	10.3	3.8	0.6	8.9	89	1020.4	4.8	2.4	1.6	03	0.0	-	-
8	7.0	8.0	5.6	5.2	10.0	99	1019.0	-	8.0	3.1	05	-	-	-
9	6.9	8.4	5.0	5.5	9.4	95	1010.8	-	7.6	1.9	04	-	-	-
10	6.2	8.2	5.2	5.2	8.9	94	1009.7	-	6.0	2.3	03	0.7	-	-
11	3.0	6.0	1.3	-0.4	6.7	88	1021.7	6.4	0.9	3.5	04	-	-	-
12	0.3	2.4	-2.6	-4.6	5.9	98	1028.3	-	5.4	1.1	02	-	-	-
13	1.2	-0.8	-2.1	-1.9	5.4	96	1025.9	-	8.0	3.1	04	-	-	-
14	1.7	-0.4	-2.7	-3.1	4.8	89	1019.8	0.2	6.4	3.6	05	0.0	-	-
15	0.9	3.4	-3.2	-4.1	6.4	97	1010.0	-	6.8	2.3	03	1.6	-	-
16	3.8	5.2	2.1	0.6	7.5	94	993.9	-	6.6	2.9	05	4.0	-	-
17	4.1	6.8	2.8	2.5	7.1	87	1003.6	5.1	3.9	2.0	03	-	-	-
18	3.7	5.0	1.1	-0.1	6.9	87	1014.3	-	6.0	7.0	10	3.1	-	-
19	4.6	5.4	2.9	2.3	7.5	88	1015.9	-	8.0	10.5	14	7.6	-	-
20	2.4	5.2	1.5	1.3	6.7	93	1009.9	-	8.0	2.8	05	-	-	-
21	2.0	3.5	0.6	-1.2	5.9	84	1015.1	4.9	3.0	2.3	03	-	-	-
22	1.6	2.8	-0.2	-1.1	6.3	91	1019.8	-	5.6	2.5	03	-	-	-
23	1.5	3.4	0.6	-0.5	6.5	94	1021.4	2.9	4.1	1.8	03	-	-	-
24	0.4	4.0	-2.2	-2.7	5.9	93	1020.2	-	8.0	1.9	04	-	-	-
25	1.2	4.2	-0.6	-0.6	6.0	90	1019.6	-	6.9	3.3	04	-	-	-
26	2.4	3.1	-0.4	0.5	6.8	93	1017.1	-	8.0	2.3	04	1.5	-	-
27	4.5	5.3	2.6	1.9	7.8	93	1018.1	-	7.9	2.0	04	0.6	-	-
28	5.1	6.1	3.6	3.4	8.4	95	1007.1	-	7.0	3.4	05	6.8	-	-
29	3.6	5.8	1.7	1.9	7.4	94	999.2	-	7.0	2.1	03	3.9	-	-
30	1.4	2.9	0.0	1.1	5.6	84	992.9	1.0	7.5	4.4	08	5.1	-	-

MIKOŁAJKI

DNI	TEMPERATURA POWIETRZA T	Max	Min	T_g	PRĘŻNOŚĆ PARY WODNEJ e	WILGOTNOŚĆ WZGLĘDNA U	CIŚNIENIE ATMOSFERYCZNE P	USŁONECZNIENIE S	ZACHMURZENIE N	WIATR v	v_{max}	OPAD R_d	ŚNIEG s_k	s_g
1	-2.1	-0.6	-4.5	-5.5	4.7	88	1007.1	-	7.8	6.8	08	1.1	-	-
2	-1.3	-0.5	-1.7	-1.9	5.0	91	1005.8	-	8.0	2.0	05	0.0	2	.
3	-0.4	1.8	-1.7	-1.7	5.2	88	1008.4	1.2	5.8	3.5	06	-	2	.
4	2.5	4.7	-0.2	0.1	6.5	90	998.8	-	6.6	9.1	12	0.0	-	-
5	6.6	9.2	3.3	2.6	8.2	84	993.4	3.7	5.4	9.3	11	-	-	-
6	7.1	9.5	4.6	3.0	9.8	97	1005.3	-	7.4	4.8	06	0.0	-	-
7	6.2	7.1	5.6	5.4	9.4	99	1010.2	-	8.0	4.1	05	0.0	-	-
8	3.9	6.2	2.7	2.1	8.1	100	1010.1	-	8.0	4.8	06	0.0	-	-
9	2.7	4.6	1.5	1.6	7.4	99	1002.5	-	7.0	5.5	07	0.0	-	-
10	6.4	11.4	2.0	0.9	8.4	86	996.1	3.4	5.0	4.0	06	3.8	-	-
11	4.8	9.4	3.7	0.1	7.5	87	1004.6	5.6	4.1	2.5	06	-	-	-
12	0.4	3.8	-0.8	-2.7	6.2	98	1010.7	-	6.0	1.6	03	-	-	-
13	1.4	2.5	0.5	0.6	6.1	90	1010.0	-	7.8	0.9	02	0.0	-	-
14	0.7	2.1	0.2	-2.5	5.8	90	1006.2	-	7.3	1.8	03	4.4	-	-
15	-1.0	0.2	-1.5	-2.4	5.6	99	993.5	-	7.9	2.4	03	7.4	5	.
16	1.1	1.9	-0.7	-3.5	6.3	96	987.0	-	8.0	6.6	09	2.3	9	.
17	1.1	2.3	0.1	-0.5	6.2	93	994.2	1.0	6.9	5.8	10	-	3	.
18	0.9	2.0	-0.3	0.2	5.8	89	999.7	-	8.0	4.1	06	0.0	-	-
19	1.3	2.3	0.8	0.3	6.3	94	1000.7	-	8.0	5.0	08	13.4	-	-
20	1.6	2.9	0.2	0.1	6.6	97	997.0	-	8.0	2.1	05	2.6	2	.
21	1.5	2.9	0.4	-0.7	6.3	93	1003.7	-	7.8	2.1	05	9.0	-	-
22	1.6	2.5	0.3	0.1	6.7	98	1006.4	-	7.4	2.3	04	-	1	.
23	0.2	1.5	-1.3	-2.4	6.1	98	1009.7	-	6.9	3.3	05	2.6	-	-
24	3.6	5.4	0.5	0.4	7.8	98	1002.7	-	8.0	3.4	05	14.6	-	-
25	1.8	4.4	0.2	2.8	6.8	98	993.1	-	8.0	4.0	05	20.9	-	-
26	1.2	2.3	0.3	-0.4	6.2	93	1001.2	-	7.9	5.3	09	0.4	3	.
27	0.6	1.6	0.2	-0.2	6.2	96	1006.6	-	8.0	4.6	04	0.0	2	.
28	1.0	2.7	0.1	0.1	6.0	91	1000.6	-	7.8	7.3	10	-	-	-
29	0.3	2.3	-0.9	-2.9	5.2	83	991.8	3.3	5.3	8.0	10	0.0	-	-
30	-1.4	2.3	-3.0	-3.9	5.0	91	985.9	1.7	6.8	4.3	09	0.6	-	-

RESKO

DNI	TEMPERATURA POWIETRZA T	Max	Min	T_g	PRĘŻNOŚĆ PARY WODNEJ e	WILGOTNOŚĆ WZGLĘDNA U	CIŚNIENIE ATMOSFERYCZNE P	USŁONECZNIENIE S	ZACHMURZENIE N	WIATR v	v_{max}	OPAD R_d	ŚNIEG s_k	s_g
1	-3.3	-2.0	-6.3	-9.6	4.3	90	1014.3	-	6.0	1.4	03	0.0	-	-
2	-0.6	2.0	-2.0	-2.3	5.3	90	1015.6	0.4	7.5	0.3	01	0.1	-	-
3	0.9	2.7	-1.5	-2.5	5.9	91	1014.3	0.2	7.8	2.4	05	0.2	1	.
4	7.6	10.6	1.2	0.3	8.7	83	996.8	-	7.6	4.1	05	0.0	-	-
5	8.7	12.6	4.6	8.4	9.2	82	992.3	0.6	5.3	4.0	08	1.2	-	-
6	7.9	13.5	4.5	2.4	8.6	81	1008.4	1.8	3.0	2.9	05	-	-	-
7	5.8	9.5	3.0	-0.5	8.7	94	1015.7	2.6	4.5	2.0	03	-	-	-
8	7.9	9.0	6.1	6.2	10.4	98	1014.3	-	7.0	2.9	04	-	-	-
9	8.2	10.3	6.8	6.7	10.1	93	1006.2	0.2	7.8	3.5	05	-	-	-
10	6.4	8.5	5.5	3.6	8.9	93	1004.3	-	6.0	2.8	03	1.3	-	-
11	2.5	6.0	0.4	-1.1	6.7	92	1016.2	4.5	2.9	2.0	03	-	-	-
12	0.5	2.7	-0.8	-1.4	6.3	100	1022.5	-	8.0	0.5	02	-	-	-
13	-1.5	0.8	-2.0	-1.4	5.4	98	1020.6	-	8.0	1.4	03	-	-	-
14	-1.6	1.0	-3.5	-3.8	5.1	93	1014.7	2.9	5.9	2.3	03	-	-	-
15	-0.1	2.4	-2.5	-5.0	5.9	97	1004.7	-	8.0	2.1	04	0.8	-	-
16	3.3	4.9	1.6	1.2	7.2	94	989.9	-	8.0	3.9	06	2.5	-	-
17	3.4	7.4	1.2	1.7	6.8	87	998.9	4.7	3.9	3.1	04	-	-	-
18	0.6	2.4	-1.8	-5.1	6.0	94	1008.2	-	6.9	3.0	05	2.3	-	-
19	2.4	3.6	1.2	0.6	6.7	93	1009.6	-	8.0	3.9	05	9.1	-	-
20	1.5	2.7	0.6	0.1	6.3	92	1004.8	-	8.0	2.8	06	-	-	-
21	1.6	3.9	-0.5	-1.7	5.8	84	1010.5	4.5	5.1	2.6	04	-	-	-
22	1.1	2.4	0.0	-1.9	6.2	94	1014.6	-	7.6	3.9	03	-	-	-
23	1.1	3.4	-1.1	-1.3	6.1	93	1016.2	3.7	6.1	1.8	02	-	-	-
24	-0.8	0.3	-2.0	-2.5	5.7	98	1014.0	-	8.0	1.1	03	-	-	-
25	2.0	3.5	0.2	-0.7	6.3	89	1012.7	0.0	7.8	3.5	04	0.0	-	-
26	1.7	2.6	-0.5	-0.5	6.7	96	1012.0	-	8.0	3.1	04	2.2	-	-
27	3.8	4.8	0.5	0.3	7.6	95	1013.2	-	8.0	2.9	04	1.1	-	-
28	5.2	6.7	3.2	3.1	8.2	93	1002.9	-	8.0	4.8	07	1.2	-	-
29	3.8	6.4	1.4	4.0	7.2	90	994.3	-	7.6	4.4	06	2.5	-	-
30	0.4	2.3	-0.8	-2.5	5.6	89	989.5	1.4	6.3	4.9	07	4.6	-	-

OLSZTYN-DAJTKI

DNI	TEMPERATURA POWIETRZA				PRĘŻNOŚĆ PARY WODNEJ	WILGOTNOŚĆ WZGLĘDNA	CIŚNIENIE ATMOSFERYCZNE	USŁONECZNIENIE	ZACHMURZENIE	WIATR		OPAD	ŚNIEG	
	T	Max	Min	T_g	e	U	P	S	N	v	v_{max}	R_d	s_h	s_g
1	- 2.3	- 1.0	- 5.2	- 7.2	4.6	88	1005.6	.	8.0	3.4	05	1.0	-	-
2	- 0.6	0.5	- 1.8	- 2.2	5.5	94	1004.7	.	8.0	1.8	03	0.0	1	-
3	0.2	2.9	- 1.5	- 2.3	5.5	89	1006.9	.	6.5	2.1	05	-	-	-
4	4.1	7.3	- 0.8	- 2.2	7.0	86	995.7	.	6.1	6.3	08	-	-	-
5	8.2	11.4	3.7	2.0	8.7	81	990.6	.	2.4	5.6	08	-	-	-
6	8.2	10.4	6.0	1.0	10.3	95	1003.1	.	6.1	2.6	04	0.0	-	-
7	7.3	9.2	6.0	6.4	10.2	100	1008.6	.	8.0	2.3	03	-	-	-
8	5.2	6.6	4.0	3.8	8.9	100	1008.2	.	8.0	3.3	04	-	-	-
9	4.8	6.8	3.0	2.7	8.6	100	1000.5	.	8.0	3.4	04	-	-	-
10	8.0	12.2	2.4	0.8	9.4	88	994.6	.	3.8	3.4	04	0.4	-	-
11	3.8	10.1	0.9	0.0	6.9	87	1004.3	.	2.0	3.3	04	-	-	-
12	0.6	1.8	- 1.5	- 4.7	6.3	98	1010.1	.	6.9	1.5	03	-	-	-
13	1.2	2.0	0.0	- 0.4	6.1	91	1009.4	.	8.0	1.4	02	-	-	-
14	1.2	2.6	0.2	- 0.5	5.9	89	1005.3	.	8.0	1.0	02	3.0	-	-
15	- 0.7	1.0	- 1.6	- 1.9	5.7	96	993.7	.	8.0	2.3	03	9.0	2	-
16	0.9	1.3	- 1.3	- 6.8	6.2	95	985.2	.	8.0	3.9	05	0.4	15	-
17	0.8	2.3	- 1.0	- 1.4	6.2	96	992.7	.	6.3	3.1	04	-	8	-
18	1.0	1.6	- 0.9	- 1.7	6.0	92	998.4	.	8.0	4.8	06	0.5	6	-
19	1.2	1.6	0.2	- 0.4	6.3	95	999.7	.	8.0	5.0	07	16.0	-	-
20	1.3	1.9	- 0.3	- 0.5	6.5	97	995.9	.	8.0	2.3	04	1.3	9	1.9
21	1.1	1.8	- 1.5	- 3.9	6.5	98	1002.5	.	7.6	1.9	03	2.3	3	-
22	1.0	2.2	- 1.4	- 0.1	6.4	97	1005.2	.	6.9	1.4	03	0.2	-	-
23	0.2	2.0	- 2.3	- 4.8	6.2	100	1008.1	.	6.5	1.8	03	3.3	-	-
24	2.7	3.8	0.0	- 0.8	7.4	100	1001.8	.	8.0	1.8	03	16.0	-	-
25	2.1	4.1	0.3	0.0	6.8	96	994.0	.	8.0	4.4	08	17.5	-	-
26	1.2	3.0	0.2	- 0.9	6.2	93	1001.2	.	7.6	4.4	05	0.2	-	-
27	1.4	2.0	0.1	- 0.5	6.6	97	1005.1	.	8.0	3.1	04	0.0	-	-
28	1.5	2.7	- 1.3	- 1.6	6.2	91	998.6	.	6.8	4.9	06	0.0	-	-
29	0.7	2.4	- 0.3	- 1.6	5.4	84	989.3	.	6.0	5.0	06	0.0	-	-
30	- 0.1	2.3	- 1.7	- 3.5	5.4	89	984.4	.	6.1	3.5	06	1.5	-	-

SZCZECINEK

Listopad 1966

DNI	TEMPERATURA POWIETRZA				PRĘŻNOŚĆ PARY WODNEJ	WILGOTNOŚĆ WZGLĘDNA	CIŚNIENIE ATMOSFERYCZNE	USŁONECZNIENIE	ZACHMURZENIE	WIATR		OPAD	ŚNIEG	
	T	Max	Min	T_g	e	U	P	S	N	v	v_{max}	R_d	s_h	s_g
1	- 3.4	- 0.7	- 6.8	- 8.4	4.3	90	1004.0	-	7.0	2.1	04	0.0	-	-
2	- 0.4	1.6	- 1.9	- 2.4	5.4	91	1004.8	-	7.5	0.9	02	0.1	-	-
3	0.2	1.6	- 1.1	- 2.2	5.6	91	1004.6	-	8.0	2.3	05	0.4	-	-
4	6.3	10.1	0.2	0.0	8.2	85	988.4	-	6.5	5.5	09	0.4	-	-
5	8.5	11.5	7.1	6.0	9.1	82	983.6	0.0	4.4	6.4	09	1.0	-	-
6	7.2	12.6	2.5	- 2.0	8.0	79	999.5	5.2	2.6	2.3	04	-	-	-
7	5.9	8.0	1.1	- 2.9	9.3	100	1006.4	-	6.0	1.4	03	-	-	-
8	6.7	8.1	5.9	5.5	9.8	100	1005.2	-	8.0	2.9	04	0.0	-	-
9	6.7	7.5	6.2	6.0	9.8	100	997.2	-	8.0	3.8	05	-	-	-
10	7.0	10.8	5.6	3.7	9.2	91	993.6	1.0	5.6	3.5	05	0.2	-	-
11	3.3	6.2	1.7	- 0.2	6.7	87	1005.5	3.2	4.4	3.4	05	-	-	-
12	0.8	4.7	- 0.9	- 1.4	6.2	96	1011.3	2.2	6.8	1.9	03	-	-	-
13	- 1.0	0.3	- 2.0	- 2.1	5.5	96	1009.8	-	8.0	1.6	03	-	-	-
14	- 1.1	1.0	- 2.8	- 3.0	5.0	89	1004.5	3.5	7.5	2.9	04	-	-	-
15	- 0.1	1.5	- 1.6	- 4.4	5.7	93	994.2	-	6.9	2.6	04	0.5	-	-
16	2.6	4.0	1.4	0.3	6.8	93	980.9	-	7.9	5.8	08	0.9	-	-
17	0.9	3.8	0.3	- 1.0	6.1	94	989.7	1.8	4.4	3.8	05	0.0	-	-
18	0.2	1.2	- 1.4	- 3.0	5.8	93	997.5	-	8.0	6.3	08	1.6	-	-
19	1.1	2.2	0.2	0.0	6.2	95	999.0	-	8.0	6.9	08	8.3	-	-
20	0.8	1.5	0.2	0.0	6.1	94	994.6	-	8.0	3.5	06	0.0	2	-
21	0.7	3.0	- 1.0	- 2.3	5.7	88	1001.2	2.9	5.5	2.9	05	0.1	-	-
22	0.3	1.0	- 0.6	- 0.6	6.0	97	1004.5	-	8.0	1.6	03	-	-	-
23	- 0.3	1.2	- 1.1	- 1.7	5.8	98	1006.3	-	8.0	1.1	02	-	-	-
24	- 0.2	0.8	- 1.3	- 1.3	6.0	99	1002.7	-	8.0	2.1	05	0.4	-	-
25	2.5	3.5	0.6	0.5	6.3	86	1000.3	0.0	7.6	6.6	08	0.0	-	-
26	0.9	2.0	- 0.1	- 0.5	6.2	95	1001.8	-	8.0	4.5	06	1.8	-	-
27	2.5	3.9	0.6	0.0	7.1	96	1003.5	-	8.0	4.4	06	0.2	-	-
28	4.0	5.5	2.2	1.3	7.6	93	993.8	-	8.0	6.6	07	0.3	-	-
29	2.9	5.5	1.6	1.4	6.6	87	984.6	-	7.9	6.5	08	1.3	-	-
30	- 0.1	2.2	- 0.8	- 3.0	5.5	91	980.6	0.0	7.1	5.8	09	2.5	-	-

CHOJNICE

DNI	TEMPERATURA POWIETRZA				PRĘŻNOŚĆ PARY WODNEJ	WILGOTNOŚĆ WZGLĘDNA	CIŚNIENIE ATMOSFERYCZNE	USŁONECZNIENIE	ZACHMURZENIE	WIATR		OPAD	ŚNIEG	
	T	Max	Min	T_g	e	U	P	S	N	v	v_{max}	R_d	s_h	s_g
1	- 3.1	- 0.5	- 5.3	- 5.6	4.6	95	999.4	-	7.0	2.0	04	0.7	-	-
2	- 0.9	0.3	- 2.2	- 1.8	5.5	97	1000.3	-	8.0	0.6	02	-	1	-
3	- 0.3	0.7	- 1.4	- 1.7	5.8	96	1000.5	-	8.0	1.9	04	0.1	-	-
4	4.6	7.7	- 0.4	- 0.3	7.9	93	985.3	0.1	6.4	6.0	07	2.2	-	-
5	7.8	11.5	5.3	4.4	9.1	86	980.5	0.9	4.8	6.4	08	1.0	-	-
6	7.2	11.6	3.8	1.0	8.4	83	995.8	6.8	2.0	2.4	03	0.4	-	-
7	7.3	8.1	5.6	4.1	10.3	100	1002.3	-	8.0	1.6	03	0.5	-	-
8	6.3	7.9	5.5	5.5	9.6	100	1001.3	-	8.0	3.0	04	0.2	-	-
9	6.3	6.9	5.5	5.6	9.6	100	993.0	-	8.0	2.6	04	0.2	-	-
10	7.4	12.0	4.7	3.7	9.5	92	989.4	4.4	6.3	4.8	07	-	-	-
11	2.6	7.0	0.8	- 0.4	6.8	92	1000.7	3.1	4.8	3.6	06	-	-	-
12	1.3	5.3	- 0.7	- 2.3	6.4	95	1006.2	3.8	5.5	1.8	03	0.1	-	-
13	- 0.3	2.4	- 1.2	- 2.5	5.5	93	1005.1	0.3	6.1	0.3	01	0.0	-	-
14	- 2.6	- 0.7	- 4.4	- 8.0	5.0	99	1000.3	-	6.9	0.3	01	0.0	-	-
15	- 0.2	0.5	- 1.0	- 1.4	6.3	96	989.7	-	8.0	1.9	06	0.2	-	-
16	1.8	3.4	0.1	0.2	6.9	98	977.5	-	8.0	3.9	05	1.1	-	-
17	0.1	3.3	- 0.6	- 2.2	6.0	98	985.5	-	3.0	2.3	04	0.1	-	-
18	- 0.2	0.5	- 1.8	- 2.5	5.9	98	993.1	-	8.0	4.5	05	2.9	-	-
19	0.1	0.4	- 0.5	- 0.4	6.0	98	994.2	-	8.0	5.6	07	5.4	-	-
20	0.4	1.0	- 0.1	- 0.1	6.0	96	990.3	0.2	8.0	3.8	06	0.0	3	-
21	- 0.1	1.6	- 1.1	- 2.6	5.7	95	996.9	1.4	6.5	1.5	02	0.0	1	-
22	0.1	0.5	- 0.7	- 0.4	6.0	98	1000.2	-	8.0	0.8	02	0.1	-	-
23	- 0.4	0.5	- 1.5	- 1.1	5.9	99	1002.0	-	8.0	1.3	02	0.2	-	-
24	0.6	1.8	- 0.3	- 0.1	6.4	100	997.6	-	8.0	2.3	05	6.0	-	-
25	2.0	3.4	0.7	1.4	6.7	94	993.7	-	7.8	7.3	10	0.3	-	-
26	0.4	1.3	- 0.2	- 1.6	6.1	98	997.3	-	8.0	4.9	06	0.9	-	-
27	1.7	3.0	0.1	0.1	6.9	100	999.1	-	7.9	3.6	05	0.3	-	-
28	3.0	4.2	1.7	1.2	7.3	97	990.2	-	8.0	5.1	06	0.6	-	-
29	1.5	4.4	0.2	- 0.3	6.2	91	980.6	-	7.5	3.8	05	1.6	-	-
30	- 0.6	0.2	- 1.4	- 2.3	5.6	95	977.4	0.8	6.9	5.4	09	2.8	-	-

SZCZECIN-DĄBIE

DNI	TEMPERATURA POWIETRZA				PRĘŻNOŚĆ PARY WODNEJ	WILGOTNOŚĆ WZGLĘDNA	CIŚNIENIE ATMOSFERYCZNE	USŁONECZNIENIE	ZACHMURZENIE	WIATR		OPAD	ŚNIEG	
	T	Max	Min	T_g	e	U	P	S	N	v	v_{max}	R_d	s_h	s_g
1	- 3.3	- 1.6	- 8.0	- 9.8	4.1	85	1020.4	-	5.8	3.6	05	0.0	-	-
2	- 0.5	2.0	- 1.9	- 2.5	5.2	89	1021.7	-	7.5	2.0	06	2.8	-	-
3	1.1	2.2	- 1.8	- 3.2	6.3	96	1019.8	-	8.0	4.0	06	0.1	3	-
4	7.4	10.6	2.2	1.6	9.0	87	1001.3	-	7.9	6.6	08	-	-	-
5	8.4	13.2	4.5	8.0	8.9	82	997.1	1.5	4.8	6.6	09	2.8	-	-
6	7.2	12.2	3.3	0.5	8.5	84	1013.7	1.5	3.9	4.4	08	-	-	-
7	5.4	11.5	- 0.7	- 2.7	8.5	94	1021.3	5.2	3.1	2.6	06	-	-	-
8	7.2	8.6	4.2	1.6	9.9	97	1020.1	-	7.3	5.1	07	-	-	-
9	7.4	11.1	4.9	0.9	9.6	93	1012.0	0.8	6.4	4.9	07	0.0	-	-
10	6.6	8.7	5.6	4.4	9.0	92	1010.6	-	4.5	5.8	08	1.7	-	-
11	2.4	5.6	0.6	- 0.6	6.7	92	1023.2	5.2	2.4	4.3	05	-	-	-
12	- 0.5	1.7	- 1.1	- 2.1	5.9	100	1029.2	-	7.0	1.8	03	-	-	-
13	- 1.3	- 0.9	- 1.6	- 1.5	5.4	97	1027.3	-	8.0	3.3	06	-	-	-
14	- 1.6	0.0	- 2.9	- 3.2	4.9	90	1021.1	-	6.1	4.3	05	-	-	-
15	0.6	2.9	- 3.0	- 6.2	6.2	95	1011.2	-	7.0	4.5	05	2.3	-	-
16	4.1	5.6	2.5	1.0	7.6	92	994.8	-	7.4	7.1	08	4.0	-	-
17	3.6	7.5	0.7	- 0.3	6.8	87	1003.7	6.0	3.9	5.1	07	-	-	-
18	1.2	2.4	- 0.8	- 4.2	6.3	95	1013.6	-	7.0	5.3	08	4.2	-	-
19	2.5	3.6	1.3	0.7	7.0	95	1015.1	-	8.0	5.8	07	12.4	-	-
20	2.0	2.6	1.0	0.5	6.6	93	1010.7	-	8.0	4.5	06	-	-	-
21	1.3	4.4	- 0.2	- 1.6	5.7	85	1015.9	5.4	3.5	4.9	06	-	-	-
22	1.4	2.9	- 0.7	- 3.1	6.3	93	1020.0	-	7.9	4.5	07	-	-	-
23	0.7	3.8	- 1.0	- 3.9	6.2	96	1021.9	3.1	5.6	2.5	04	-	-	-
24	- 0.5	0.7	- 1.5	- 3.7	5.9	99	1020.5	-	7.9	2.6	04	-	-	-
25	0.8	1.6	- 0.4	- 2.0	5.9	91	1020.0	-	7.1	6.3	07	0.0	-	-
26	2.1	3.0	- 0.4	- 1.5	6.8	95	1018.6	-	8.0	5.4	06	4.5	-	-
27	4.2	5.5	1.9	1.4	7.6	92	1019.6	1.2	7.3	5.3	08	0.7	-	-
28	5.6	7.0	3.9	2.9	8.4	92	1008.6	-	7.6	7.0	08	2.2	-	-
29	3.9	6.7	1.6	0.9	7.4	91	999.9	-	7.3	6.5	08	3.6	-	-
30	1.1	2.7	0.0	- 1.4	5.7	86	994.5	1.3	6.8	9.1	15	4.0	-	-

M Ł A W A

DNI	TEMPERATURA POWIETRZA T	Max	Min	T_g	PRĘŻNOŚĆ PARY WODNEJ e	WILGOTNOŚĆ WZGLĘDNA U	CIŚNIENIE ATMOSFERYCZNE P	USŁONECZNIENIE S	ZACHMURZENIE N	WIATR v	v_{max}	OPAD R_d	ŚNIEG s_h	s_g
1	-2.4	-0.9	-4.4	-4.5	4.9	95	1003.9	.	8.0	4.6	05	1.2	1	*
2	-1.1	-0.4	-1.6	-2.0	5.3	95	1003.8	.	8.0	1.3	02	-	2	*
3	-0.3	1.0	-1.9	-3.2	5.6	93	1006.1	.	8.0	2.5	06	-	2	*
4	3.9	9.3	0.8	-1.9	7.1	89	994.4	.	5.8	6.5	08	-	-	-
5	7.7	11.1	3.3	1.6	8.8	84	989.9	.	2.3	6.6	08	-	-	-
6	7.9	11.1	5.6	3.6	10.2	95	1002.4	.	5.9	3.4	05	-	-	-
7	7.1	8.6	6.8	6.6	10.0	100	1007.9	.	8.0	3.1	05	0.4	-	-
8	4.9	7.0	3.8	3.9	8.7	100	1007.6	.	8.0	3.3	05	0.6	-	-
9	4.8	6.1	4.0	3.8	8.6	100	999.9	.	6.8	4.5	07	0.1	-	-
10	7.1	11.6	2.6	0.5	9.4	92	994.8	.	4.3	2.3	06	4.5	-	-
11	3.3	9.6	0.3	0.4	7.0	90	1004.4	.	3.1	2.9	06	-	-	-
12	-0.8	0.6	-3.7	-5.5	5.7	98	1009.1	.	6.0	1.1	02	-	-	-
13	1.1	2.3	0.1	-0.8	6.1	91	1008.4	.	7.9	0.8	02	-	-	-
14	0.8	2.0	0.3	0.2	5.9	91	1004.2	.	8.0	1.0	02	4.8	-	-
15	-0.8	0.5	-1.4	-1.6	5.7	100	992.9	.	8.0	2.1	04	10.0	4	-
16	0.5	1.1	-0.6	-1.2	6.1	96	985.0	.	8.0	4.3	07	3.0	14	1.0
17	-0.7	1.0	-3.3	-8.1	5.6	97	991.5	.	4.4	3.0	05	0.0	10	-
18	0.5	1.6	-0.7	-1.2	6.0	95	995.9	.	8.0	5.4	07	2.8	10	0.8
19	1.0	1.8	0.1	-0.1	6.5	98	996.9	.	8.0	7.8	09	16.2	5	1.2
20	1.7	2.8	0.3	-0.1	6.8	98	995.3	.	8.0	2.0	04	0.3	-	-
21	0.8	2.3	-1.4	-3.4	6.4	99	1001.4	.	7.5	2.4	05	1.2	-	-
22	1.3	3.0	-0.4	0.6	6.5	97	1004.7	.	5.8	1.0	02	-	-	-
23	-0.7	1.0	-2.9	-5.4	5.8	99	1007.2	.	4.9	2.1	04	6.6	-	-
24	2.7	4.8	0.4	0.3	7.5	100	999.8	.	8.0	2.4	03	16.1	-	-
25	1.7	4.7	0.3	-0.2	6.8	98	992.6	.	8.0	5.6	08	12.3	-	-
26	0.6	2.1	0.0	-1.3	6.1	96	1001.7	.	7.3	4.0	07	2.2	-	-
27	0.5	1.2	-0.3	-0.9	6.3	99	1005.4	.	8.0	2.3	03	0.3	1	*
28	0.8	2.3	-1.4	-1.6	6.2	95	998.5	.	7.5	3.5	05	-	-	-
29	0.2	1.6	-0.4	-1.4	5.5	88	988.9	.	6.1	5.4	08	0.0	-	-
30	-0.6	1.4	-1.6	-2.4	5.4	93	984.1	.	5.6	3.3	07	5.3	-	-

B I A Ł Y S T O K

DNI	TEMPERATURA POWIETRZA T	Max	Min	T_g	PRĘŻNOŚĆ PARY WODNEJ e	WILGOTNOŚĆ WZGLĘDNA U	CIŚNIENIE ATMOSFERYCZNE P	USŁONECZNIENIE S	ZACHMURZENIE N	WIATR v	v_{max}	OPAD R_d	ŚNIEG s_h	s_g
1	-2.3	-1.4	-7.9	-9.2	4.5	87	1007.1	-	8.0	3.3	08	1.3	-	-
2	-2.0	-1.2	-2.6	-3.0	4.6	88	1004.8	-	8.0	1.8	03	0.0	2	*
3	-1.0	2.3	-2.3	-2.4	4.9	86	1008.6	2.5	5.8	1.3	03	-	1	*
4	1.6	3.5	-1.5	-0.8	6.3	91	1001.6	0.3	7.9	4.9	08	-	-	-
5	5.1	6.2	3.3	3.2	8.1	92	996.7	-	7.6	5.8	08	-	-	-
6	7.4	10.5	5.8	4.8	9.5	93	1006.3	0.2	7.8	4.0	05	-	-	-
7	4.4	6.7	3.5	4.2	8.2	98	1010.7	-	8.0	2.9	05	0.0	-	-
8	1.4	3.7	-0.1	1.6	6.6	98	1010.9	-	8.0	2.8	05	0.0	-	-
9	1.6	5.2	-0.2	0.4	6.5	95	1003.9	1.0	5.0	3.5	08	-	-	-
10	4.4	7.7	1.2	0.8	7.2	86	998.0	2.4	4.3	4.6	09	2.6	-	-
11	4.5	6.9	1.6	4.8	8.0	94	1003.8	0.1	6.4	1.8	03	0.0	-	-
12	-0.4	2.2	-2.1	-3.4	5.8	98	1009.5	-	5.8	1.4	03	-	-	-
13	1.1	2.5	-0.1	0.6	6.2	94	1008.7	-	8.0	1.8	03	0.5	-	-
14	-0.3	1.6	-0.8	0.1	5.6	94	1005.1	-	8.0	2.1	03	9.9	-	-
15	-0.7	0.6	-1.3	-1.3	5.5	95	992.7	-	8.0	1.9	03	4.1	10	2.1
16	0.2	1.9	-1.2	0.2	5.6	91	989.4	0.3	7.8	3.8	06	0.1	11	-
17	0.6	2.3	-1.5	-3.3	5.6	87	994.7	1.6	7.5	2.5	04	-	9	-
18	0.6	1.6	-0.8	-1.1	5.8	91	998.5	-	8.0	4.1	06	2.8	6	-
19	1.8	3.3	0.6	-2.0	6.6	94	998.4	-	8.0	4.6	08	28.2	4	-
20	3.4	4.6	2.5	2.1	7.2	93	997.0	-	8.0	1.1	02	0.0	-	-
21	1.3	3.3	-1.7	-3.8	6.2	93	1003.1	-	5.8	1.5	03	8.0	-	-
22	2.6	4.2	0.3	2.3	7.1	96	1006.5	-	5.8	1.3	02	0.1	-	-
23	-0.2	0.6	-1.9	-3.6	5.9	98	1010.1	-	6.0	1.5	03	0.1	-	-
24	4.6	6.3	0.6	0.5	8.0	94	1002.2	-	8.0	3.0	05	7.2	-	-
25	4.6	7.2	3.5	3.8	8.1	95	990.7	-	8.0	2.4	03	11.3	-	-
26	0.8	3.5	0.3	-0.1	6.0	92	1001.0	-	7.9	4.5	06	0.7	-	-
27	0.0	1.3	-1.3	-1.1	5.6	91	1007.5	0.3	7.6	2.4	04	-	-	-
28	0.7	1.9	-0.4	-1.1	5.8	90	1002.7	4.5	5.0	4.0	06	-	-	-
29	-0.6	1.7	-2.1	-1.2	4.9	84	993.9	3.5	6.3	5.3	08	-	-	-
30	-2.3	-0.4	-5.6	-7.1	4.8	92	986.8	-	6.4	1.6	05	0.3	-	-

B Y D G O S Z C Z

DNI	TEMPERATURA POWIETRZA T	Max	Min	T_g	PRĘŻNOŚĆ PARY WODNEJ e	WILGOTNOŚĆ WZGLĘDNA U	CIŚNIENIE ATMOSFERYCZNE P	USŁONECZNIENIE S	ZACHMURZENIE N	WIATR v	v_{max}	OPAD R_d	ŚNIEG s_h	s_g
1	-2.3	-1.1	-5.5	-8.2	4.7	91	1012.1	-	8.0	1.9	04	0.5	-	-
2	-0.1	0.6	-1.4	-2.0	5.6	93	1012.7	-	8.0	2.3	04	0.1	1	*
3	0.8	2.2	-0.5	-0.4	6.2	96	1013.3	-	8.0	2.8	05	0.0	-	-
4	6.5	10.2	1.1	0.8	8.1	84	998.3	-	6.9	7.1	09	0.0	-	-
5	9.8	13.8	6.8	2.0	9.3	78	993.8	1.2	3.9	7.3	09	1.0	-	-
6	7.6	14.9	2.2	0.8	8.0	78	1008.4	6.8	1.8	3.5	06	-	-	-
7	7.6	9.3	3.7	0.9	10.2	98	1014.8	-	8.0	2.6	04	0.0	-	-
8	6.7	8.4	5.7	5.1	9.6	99	1014.4	-	7.9	3.0	04	0.0	-	-
9	6.8	10.9	5.5	5.8	9.5	96	1006.0	0.3	7.3	3.0	04	-	-	-
10	8.9	15.1	5.0	3.5	9.4	82	1002.4	6.2	4.5	4.5	07	-	-	-
11	2.4	9.2	-1.3	-1.8	6.5	88	1014.0	6.0	3.4	3.3	05	-	-	-
12	0.3	4.2	-4.2	-6.9	6.0	95	1018.7	-	7.0	1.5	02	0.0	-	-
13	0.8	2.5	-1.2	-2.8	5.8	90	1017.8	-	7.6	1.0	02	-	-	-
14	0.1	2.4	-5.0	-7.0	5.3	87	1012.9	-	7.4	0.6	01	-	-	-
15	0.9	1.9	-0.4	-0.9	5.9	90	1002.7	-	8.0	2.3	05	0.0	-	-
16	2.5	4.0	0.5	-0.9	6.8	93	990.8	-	7.6	4.3	06	1.0	-	-
17	0.9	5.0	-2.0	-3.1	6.0	92	998.2	5.0	1.1	2.9	05	0.2	-	-
18	0.8	1.7	-1.4	-2.3	6.1	95	1004.2	-	8.0	4.9	07	1.2	-	-
19	1.1	2.0	0.0	-0.3	6.3	96	1005.7	-	8.0	4.3	06	12.2	-	-
20	1.7	3.5	0.1	-0.2	6.3	91	1003.8	0.1	7.6	3.6	06	-	-	-
21	0.1	2.2	-3.2	-5.5	5.8	95	1009.8	-	5.5	1.0	02	0.0	-	-
22	0.6	1.6	-1.0	-1.1	6.2	97	1013.2	-	7.6	1.4	03	0.1	-	-
23	-0.9	1.4	-4.4	-6.9	5.7	98	1014.8	0.5	5.6	1.6	03	0.0	-	-
24	1.8	2.5	0.4	0.1	6.9	98	1009.4	-	8.0	3.1	06	11.5	-	-
25	2.7	3.8	0.6	1.2	6.9	93	1006.1	-	6.5	6.6	10	0.4	-	-
26	1.0	1.8	-0.5	-1.4	6.1	93	1011.1	-	7.8	5.5	06	3.2	-	-
27	1.9	3.3	0.0	-1.3	6.8	96	1012.9	-	7.9	3.8	04	0.0	-	-
28	2.7	4.6	1.0	0.7	6.9	93	1004.6	-	7.9	5.6	07	0.3	-	-
29	1.8	4.6	-0.3	-1.6	5.9	85	994.6	-	6.8	5.1	06	0.6	-	-
30	-0.2	1.6	-3.0	-4.6	5.7	94	991.4	1.9	4.8	5.3	09	3.0	-	-

O S T R O Ł Ę K A

DNI	TEMPERATURA POWIETRZA T	Max	Min	T_g	PRĘŻNOŚĆ PARY WODNEJ e	WILGOTNOŚĆ WZGLĘDNA U	CIŚNIENIE ATMOSFERYCZNE P	USŁONECZNIENIE S	ZACHMURZENIE N	WIATR v	v_{max}	OPAD R_d	ŚNIEG s_h	s_g
1	-1.9	-0.6	-4.5	-5.9	4.8	90	1011.3	-	7.5	3.0	05	2.1	1	*
2	-1.3	-0.4	-2.0	-1.9	5.0	91	1010.4	-	8.0	1.3	02	-	3	*
3	0.3	4.1	-1.7	-2.2	5.6	90	1013.4	3.5	6.1	1.6	04	-	3	*
4	3.4	7.1	0.9	0.0	6.9	88	1003.8	0.2	5.8	5.0	06	-	-	-
5	7.5	10.6	3.1	1.7	8.9	86	998.4	4.8	4.9	7.0	09	-	-	-
6	8.1	11.9	5.2	3.2	10.2	94	1010.0	0.2	7.4	3.8	05	0.0	-	-
7	6.7	8.1	6.0	6.3	9.6	98	1015.3	-	8.0	2.6	04	0.2	-	-
8	4.1	6.3	2.9	4.1	8.2	100	1015.2	-	8.0	2.5	04	0.1	-	-
9	3.3	5.0	2.4	2.6	7.6	98	1007.5	-	6.8	3.0	05	0.0	-	-
10	6.3	11.3	1.9	-0.4	8.1	84	1001.9	2.9	4.9	2.6	04	4.3	-	-
11	4.2	9.0	0.9	0.5	7.6	91	1010.3	3.9	4.0	2.6	05	-	-	-
12	-1.2	1.2	-4.9	-7.1	5.6	98	1015.7	-	5.0	1.8	04	-	-	-
13	1.1	2.2	-1.5	-2.9	6.1	93	1014.7	-	7.8	1.4	03	-	-	-
14	0.9	2.2	-0.4	1.0	5.8	88	1010.7	-	8.0	1.8	03	7.8	-	-
15	-0.8	-0.2	-1.1	-1.0	5.6	97	998.9	-	7.9	1.8	03	12.3	7	1.1
16	1.0	1.9	-1.5	-3.8	6.2	94	992.8	0.3	7.9	3.6	06	0.1	19	0.9
17	0.7	2.4	-0.6	-4.7	5.9	92	998.9	3.4	7.4	3.0	04	0.0	10	*
18	0.8	1.9	-0.1	-0.3	6.0	93	1003.1	-	8.0	4.3	05	6.0	5	*
19	1.6	2.3	0.6	0.1	6.7	97	1003.5	-	8.0	5.4	09	24.5	5	*
20	2.6	3.8	1.3	0.9	6.8	92	1002.2	-	8.0	2.3	04	0.1	-	-
21	1.8	2.9	-0.5	-2.9	6.5	94	1008.0	-	7.3	1.1	03	7.1	-	-
22	2.2	3.6	0.2	2.1	6.8	95	1011.6	-	6.4	1.5	04	-	-	-
23	0.2	1.4	-2.1	-3.6	6.0	97	1014.6	-	7.9	1.1	02	2.3	-	-
24	4.2	5.9	1.0	0.4	8.0	96	1006.5	-	8.0	2.1	03	10.2	-	-
25	2.6	5.2	0.2	4.5	7.2	97	997.2	-	8.0	3.9	06	26.3	-	-
26	0.9	1.4	0.1	-1.4	6.2	95	1007.9	-	6.8	4.9	08	0.4	4	*
27	0.0	1.3	-1.0	-1.9	5.7	94	1012.6	-	7.8	3.1	05	0.0	4	*
28	0.8	1.8	-0.5	-0.4	5.7	89	1006.5	2.7	7.0	4.3	06	-	3	*
29	0.1	1.8	-1.2	-2.4	5.2	85	996.9	2.3	4.3	5.0	07	-	3	*
30	-1.5	0.9	-3.5	-5.5	5.0	91	991.4	1.9	6.5	2.5	05	2.3	2	*

TORUŃ

DNI	TEMPERATURA POWIETRZA				PRĘŻNOŚĆ PARY WODNEJ	WILGOTNOŚĆ WZGLĘDNA	CIŚNIENIE ATMOSFERYCZNE	USŁONECZNIENIE	ZACHMURZENIE	WIATR		OPAD	ŚNIEG	
	T	Max	Min	T_g	e	U	P	S	N	v	v_{max}	R_d	s_h	s_g
1	-2.3	-0.5	-4.2	-7.1	4.8	92	1013.0	-	5.9	2.6	04	0.6	-	-
2	-0.3	0.5	-1.8	-4.0	5.7	96	1013.4	-	7.9	1.5	03	0.3	1	•
3	0.8	1.9	-0.5	-1.0	6.1	94	1014.2	-	8.0	2.9	05	-	-	-
4	6.2	10.3	1.7	1.2	8.3	89	1000.1	-	6.4	6.4	07	1.0	-	-
5	9.2	14.1	6.5	5.0	9.0	77	995.6	1.9	3.9	6.0	10	0.0	-	-
6	8.3	15.1	4.2	1.0	8.6	80	1009.7	8.0	1.6	1.9	03	-	-	-
7	8.0	9.0	5.6	0.3	10.7	100	1016.2	-	6.0	3.3	05	0.1	-	-
8	6.3	7.8	5.6	5.1	9.6	100	1015.7	-	8.0	3.3	05	0.0	-	-
9	7.8	11.8	6.0	6.0	10.1	96	1007.1	1.2	7.3	2.8	04	-	-	-
10	9.5	14.8	6.2	4.3	9.6	81	1003.3	5.6	4.9	2.5	03	-	-	-
11	3.2	11.4	0.7	-3.2	6.9	90	1014.9	6.3	2.3	1.6	04	-	-	-
12	0.7	2.3	-2.4	-8.0	6.3	97	1019.7	-	6.4	1.4	03	-	-	-
13	1.4	3.0	0.0	-3.2	5.9	88	1018.3	-	6.8	1.3	02	-	-	-
14	1.1	2.3	0.3	-0.8	5.8	87	1013.9	-	8.0	1.4	02	-	-	-
15	1.0	2.4	0.3	-0.1	6.1	93	1003.5	-	8.0	1.4	02	0.0	-	-
16	2.6	4.2	0.3	-1.2	6.9	94	992.2	-	7.3	2.8	04	0.0	-	-
17	0.8	5.0	-0.6	-2.1	5.9	91	999.4	6.1	2.4	2.8	05	0.3	-	-
18	0.9	1.9	-1.1	-2.5	6.3	96	1004.8	-	8.0	3.8	05	1.1	-	-
19	1.6	2.4	0.1	-2.3	6.8	99	1006.4	-	8.0	4.9	07	9.7	-	-
20	2.3	3.5	0.8	0.4	6.9	95	1004.7	-	8.0	2.3	03	-	-	-
21	1.0	3.1	-1.6	-5.1	6.3	97	1010.8	1.2	7.3	0.8	01	0.2	-	-
22	1.2	2.3	-0.6	0.5	6.5	98	1013.9	-	6.9	0.6	01	-	-	-
23	0.0	2.4	-3.4	-6.7	6.0	97	1016.0	0.7	4.5	1.5	03	0.0	-	-
24	2.4	3.0	1.0	0.5	7.2	99	1009.8	-	8.0	2.4	04	12.0	-	-
25	2.6	4.1	2.1	1.3	6.9	93	1005.4	-	7.3	5.6	08	1.5	-	-
26	1.0	2.6	0.1	-0.9	6.3	95	1012.0	-	8.0	3.6	06	1.4	-	-
27	1.8	2.9	0.5	-0.2	6.9	99	1014.4	-	8.0	1.9	03	2.5	-	-
28	1.8	4.0	-0.7	-0.6	6.6	94	1006.2	-	7.8	4.3	06	0.0	-	-
29	1.6	3.7	0.2	-1.2	5.7	84	995.8	-	6.1	4.4	07	0.5	-	-
30	0.3	2.1	-1.2	-2.5	5.8	92	992.5	0.5	6.5	4.0	09	3.4	-	-

GORZÓW WIELKOPOLSKI

DNI	TEMPERATURA POWIETRZA				PRĘŻNOŚĆ PARY WODNEJ	WILGOTNOŚĆ WZGLĘDNA	CIŚNIENIE ATMOSFERYCZNE	USŁONECZNIENIE	ZACHMURZENIE	WIATR		OPAD	ŚNIEG	
	T	Max	Min	T_g	e	U	P	S	N	v	v_{max}	R_d	s_h	s_g
1	-2.4	-0.2	-4.3	-5.6	4.3	84	1013.8	1.5	5.9	2.6	04	-	-	-
2	-0.4	1.1	-1.8	-2.0	5.4	91	1014.8	-	8.0	1.8	03	2.0	-	-
3	1.2	3.0	-0.3	-0.5	6.3	94	1013.3	-	8.0	3.5	06	0.7	1	•
4	8.4	12.8	2.5	1.8	9.3	85	995.3	0.3	7.8	5.4	08	-	-	-
5	7.7	12.0	4.8	5.2	9.0	86	992.2	1.0	5.1	3.0	08	1.7	-	-
6	8.4	14.1	3.4	1.5	8.6	79	1007.9	5.7	1.6	2.5	04	-	-	-
7	7.2	13.3	2.7	-1.2	9.0	89	1015.4	6.2	2.4	1.6	02	0.2	-	-
8	6.3	9.4	4.8	3.5	9.3	98	1014.6	-	8.0	2.3	04	-	-	-
9	5.7	7.7	3.8	3.9	9.2	100	1006.6	-	7.8	1.9	03	-	-	-
10	7.2	11.0	5.3	3.5	9.1	89	1005.2	-	4.1	2.9	05	0.7	-	-
11	3.5	6.4	1.6	2.0	7.1	91	1017.7	2.7	4.6	1.4	02	-	-	-
12	-0.7	3.6	-2.7	-3.7	5.6	97	1022.6	-	6.9	0.6	01	-	-	-
13	-1.5	0.0	-2.7	-2.3	5.2	95	1021.3	-	8.0	0.5	02	-	-	-
14	-1.1	1.6	-3.0	-3.0	5.0	89	1015.2	0.0	6.4	1.0	03	-	-	-
15	0.3	3.3	-2.7	-3.8	5.9	94	1005.9	-	7.0	1.5	02	1.4	-	-
16	3.7	6.5	2.2	-0.6	7.2	90	990.4	0.1	6.9	3.3	05	2.0	-	-
17	3.2	7.6	1.2	-1.3	6.5	85	997.7	6.4	3.5	2.5	05	-	-	-
18	0.7	2.3	-1.2	-2.0	6.0	93	1005.7	-	8.0	4.3	05	1.7	-	-
19	1.3	2.4	0.3	-0.1	6.2	93	1007.5	-	8.0	3.9	05	5.3	-	-
20	1.5	2.6	0.4	0.2	6.4	94	1005.3	0.7	7.6	1.8	03	-	-	-
21	0.3	3.4	-1.7	-2.6	5.3	85	1010.6	3.9	3.6	1.6	03	-	-	-
22	0.4	1.6	-1.6	-2.5	5.9	93	1013.9	-	7.9	2.1	03	0.2	-	-
23	0.3	2.5	-1.6	-2.8	5.8	93	1016.0	3.5	4.8	1.9	03	-	-	-
24	0.4	0.1	-1.7	-1.8	5.6	95	1013.0	-	8.0	3.5	06	-	-	-
25	0.5	1.8	-0.8	-1.0	5.6	89	1013.8	-	7.9	4.3	07	0.0	-	-
26	0.9	2.2	-1.2	-1.5	6.1	94	1013.9	-	8.0	2.9	04	7.5	-	-
27	2.9	3.8	0.6	0.0	7.0	93	1015.1	-	7.9	2.0	03	-	-	-
28	5.3	7.3	2.8	2.5	8.1	91	1004.7	-	7.8	4.1	05	0.4	-	-
29	3.5	6.7	1.7	2.0	6.3	81	995.1	-	7.8	3.1	04	0.2	-	-
30	0.5	2.5	-1.2	-2.2	5.3	85	990.9	1.9	6.5	4.5	09	4.3	-	-

PŁOCK-RADZIWIE

DNI	TEMPERATURA POWIETRZA				PRĘŻNOŚĆ PARY WODNEJ	WILGOTNOŚĆ WZGLĘDNA	CIŚNIENIE ATMOSFERYCZNE	USŁONECZNIENIE	ZACHMURZENIE	WIATR		OPAD	ŚNIEG	
	T	Max	Min	T_g	e	U	P	S	N	v	v_{max}	R_d	s_h	s_g
1	-1.2	0.2	-3.2	-3.3	5.2	93	1013.3	.	8.0	3.6	05	1.1	2	-
2	0.3	1.2	-0.1	-0.7	5.8	93	1013.6	.	8.0	2.4	04	2.0	1	•
3	1.1	3.0	-1.3	-3.9	6.2	94	1015.4	.	7.8	3.8	07	-	2	•
4	5.8	10.9	2.4	1.6	7.8	85	1002.7	.	5.6	7.3	10	0.3	-	-
5	8.9	13.0	5.2	4.2	9.2	80	998.5	.	3.1	6.0	08	-	-	-
6	8.1	13.3	4.2	2.7	10.2	94	1011.5	.	3.6	3.6	05	-	-	-
7	8.2	10.1	7.7	8.0	10.9	100	1017.5	.	8.0	3.8	06	-	-	-
8	6.7	7.8	5.9	6.1	9.8	100	1017.1	.	8.0	4.1	07	-	-	-
9	6.9	9.0	6.0	6.5	9.9	99	1009.0	.	7.0	4.0	05	-	-	-
10	8.8	13.0	3.8	2.1	9.9	86	1005.2	.	5.6	3.0	05	3.7	-	-
11	4.2	11.2	1.2	0.9	7.3	89	1015.3	.	3.3	3.0	04	-	-	-
12	-0.5	1.5	-2.1	-4.2	5.8	99	1019.9	.	6.0	2.5	04	-	-	-
13	2.1	4.1	0.2	0.2	6.0	85	1018.7	.	7.5	1.9	03	-	-	-
14	1.6	2.5	1.1	0.9	6.1	88	1014.0	.	7.9	1.8	03	3.4	-	-
15	0.3	1.2	-0.4	-0.5	6.1	98	1003.9	.	8.0	3.0	05	8.2	4	•
16	1.3	2.1	-0.3	-1.5	6.4	94	994.6	.	6.6	3.6	05	2.1	5	•
17	0.5	2.4	-1.1	-2.1	5.7	90	1000.5	.	3.1	3.4	05	0.0	-	-
18	1.4	2.3	-0.6	-0.5	6.3	94	1004.5	.	8.0	4.5	06	0.5	-	-
19	2.0	2.6	1.3	0.8	6.9	97	1005.3	.	8.0	5.5	08	10.2	-	-
20	2.8	3.6	1.9	1.5	7.1	94	1005.9	.	7.9	2.6	05	-	-	-
21	1.8	3.2	-0.1	-1.3	6.7	97	1011.2	.	6.4	1.4	04	0.0	-	-
22	2.1	3.9	1.2	1.5	6.7	93	1015.0	.	5.5	1.5	02	-	-	-
23	0.8	2.4	-1.8	-3.4	6.4	98	1016.8	.	5.8	2.8	04	2.8	-	-
24	3.5	5.1	1.6	0.8	7.8	96	1009.2	.	8.0	2.4	04	16.2	-	-
25	2.8	5.3	2.0	1.7	7.0	94	1003.7	.	8.0	6.3	07	10.8	-	-
26	1.6	3.2	0.5	-0.4	6.0	87	1013.5	.	8.0	6.1	09	0.3	-	-
27	1.4	2.4	0.6	0.1	6.4	94	1016.1	.	8.0	2.3	04	0.0	-	-
28	1.3	3.8	-1.7	-1.8	6.0	90	1008.8	.	6.3	3.5	05	-	-	-
29	1.0	2.9	0.0	-0.9	5.6	86	998.3	.	4.6	3.9	06	0.0	-	-
30	0.4	1.9	-0.7	-1.8	5.7	90	994.4	.	5.9	4.0	07	3.5	-	-

POZNAŃ-ŁAWICA

DNI	TEMPERATURA POWIETRZA				PRĘŻNOŚĆ PARY WODNEJ	WILGOTNOŚĆ WZGLĘDNA	CIŚNIENIE ATMOSFERYCZNE	USŁONECZNIENIE	ZACHMURZENIE	WIATR		OPAD	ŚNIEG	
	T	Max	Min	T_g	e	U	P	S	N	v	v_{max}	R_d	s_h	s_g
1	-1.6	-0.5	-3.6	-7.7	4.8	89	1009.4	-	8.0	3.4	05	0.0	-	-
2	0.6	2.4	-0.8	-1.1	5.9	93	1010.0	-	7.9	3.8	05	0.5	-	-
3	2.3	4.0	0.2	0.0	6.6	91	1009.4	-	7.8	4.9	07	0.1	-	-
4	9.5	14.8	2.9	2.6	8.9	75	993.3	0.1	7.0	7.0	10	-	-	-
5	11.4	16.1	8.8	7.5	9.7	72	989.8	3.0	4.8	6.4	08	0.5	-	-
6	9.1	15.9	4.6	-0.6	8.4	74	1005.1	5.4	2.0	3.4	05	-	-	-
7	8.7	13.9	4.5	-0.4	10.0	89	1011.8	6.1	2.5	2.4	03	-	-	-
8	8.8	14.0	6.2	6.2	10.8	96	1010.9	3.3	6.9	3.5	06	-	-	-
9	7.8	10.6	3.7	-0.4	9.8	92	1003.0	2.9	5.6	2.6	05	-	-	-
10	9.7	15.5	5.4	1.4	9.6	80	1001.5	5.0	5.3	6.3	10	0.0	-	-
11	4.5	8.2	1.3	0.5	7.3	87	1013.2	6.1	3.3	3.9	06	-	-	-
12	1.2	3.6	-1.6	-5.0	6.2	93	1017.4	-	7.0	3.6	06	-	-	-
13	1.6	2.4	0.5	-0.4	6.4	93	1015.9	-	7.9	2.1	03	0.0	-	-
14	1.3	3.0	-1.2	-1.1	5.7	86	1010.8	-	8.0	1.0	03	-	-	-
15	1.5	3.1	-1.2	-1.0	6.4	94	1001.7	-	8.0	3.5	05	0.8	-	-
16	3.4	4.7	1.7	0.4	7.2	92	988.5	-	7.5	5.4	08	1.7	-	-
17	2.4	5.9	0.0	-2.9	6.3	87	994.7	5.3	3.6	3.8	06	0.0	-	-
18	1.4	2.8	-0.5	-1.6	6.3	92	1000.5	-	8.0	7.3	08	3.0	-	-
19	1.8	2.4	0.6	0.4	6.6	95	1002.1	-	8.0	8.0	10	9.4	-	-
20	2.1	3.4	0.8	0.9	6.5	92	1002.0	-	7.5	3.0	05	-	-	-
21	0.8	3.0	-1.5	-6.6	5.8	90	1007.2	-	5.1	2.3	05	-	-	-
22	1.1	4.6	-1.6	-2.6	6.2	93	1010.4	1.6	4.5	2.0	03	-	-	-
23	0.5	3.3	-2.9	-8.0	5.9	94	1012.0	2.9	3.1	1.5	02	-	-	-
24	2.2	3.2	0.7	-0.5	7.0	97	1006.9	-	8.0	5.5	09	13.4	-	-
25	2.4	3.6	0.5	0.4	6.4	88	1006.4	-	7.9	10.0	13	0.3	-	-
26	1.3	2.8	-0.3	-1.4	6.0	89	1010.3	-	7.8	5.6	08	4.3	-	-
27	2.4	3.6	0.3	-0.1	6.9	96	1011.5	-	7.9	4.4	06	0.2	-	-
28	4.6	7.0	2.6	2.3	7.4	87	1002.6	0.5	7.4	5.6	07	0.3	-	-
29	3.1	5.9	1.0	-0.1	6.2	81	992.1	0.2	7.1	5.4	08	0.2	-	-
30	0.4	2.9	-2.5	-6.7	5.3	84	989.4	3.0	5.3	5.4	08	4.3	-	-

Tablica II

SŁUBICE

DNI	TEMPERATURA POWIETRZA				PRĘŻNOŚĆ PARY WODNEJ	WILGOTNOŚĆ WZGLĘDNA	CIŚNIENIE ATMOSFERYCZNE	USŁONECZNIENIE	ZACHMURZENIE	WIATR		OPAD	ŚNIEG	
	T	Max	Min	T_g	e	U	P	S	N	v	v_{max}	R_d	s_h	s_g
1	- 2.5	- 0.5	- 7.3	-11.1	4.6	91	1017.1	.	5.8	1.9	03	-	-	-
2	0.0	1.6	- 1.5	- 2.0	5.7	94	1018.7	.	8.0	1.6	03	0.0	-	-
3	2.3	4.3	0.2	- 0.4	6.8	94	1016.0	.	8.0	2.1	03	0.4	-	-
4	7.7	12.4	2.7	1.0	9.5	90	998.0	.	7.9	1.9	04	0.0	-	-
5	6.5	12.4	4.2	4.4	8.6	89	995.9	.	4.6	2.1	03	0.3	-	-
6	7.1	14.5	1.3	- 2.0	8.4	84	1011.2	.	2.6	0.9	01	-	-	-
7	5.3	15.2	- 0.6	- 3.8	8.4	94	1018.8	.	1.9	0.1	01	-	-	-
8	4.2	9.7	- 0.4	- 2.2	8.2	99	1017.8	.	5.1	0.8	02	-	-	-
9	4.9	12.0	- 1.2	- 3.5	8.1	92	1010.0	.	3.8	1.3	02	-	-	-
10	8.9	12.6	4.9	1.5	9.5	84	1009.9	.	6.1	2.9	04	0.3	-	-
11	3.6	8.4	1.3	- 1.0	7.1	90	1022.1	.	1.9	2.3	04	-	-	-
12	- 1.3	2.6	- 4.3	- 7.0	5.5	99	1026.8	.	7.0	0.9	02	-	-	-
13	- 1.2	- 0.3	- 2.1	- 2.2	5.3	94	1025.2	.	8.0	1.6	02	-	-	-
14	- 1.8	1.7	- 3.5	- 6.1	5.0	93	1018.9	.	4.5	1.1	02	-	-	-
15	1.2	4.0	- 3.8	- 7.3	6.4	95	1010.3	.	7.9	2.1	03	1.0	-	-
16	4.7	7.2	2.5	1.0	7.3	86	994.4	.	7.1	3.1	05	7.9	-	-
17	3.7	8.4	0.7	- 1.2	6.5	82	1001.1	.	4.1	2.0	03	0.0	-	-
18	0.5	1.6	- 0.8	- 4.0	6.1	96	1009.3	.	7.4	2.8	04	7.1	-	-
19	1.8	2.1	0.6	0.5	6.5	94	1010.9	.	8.0	3.1	04	6.1	-	-
20	2.2	3.3	0.9	0.0	6.4	89	1009.5	.	7.9	1.9	03	-	-	-
21	1.3	4.4	- 1.1	- 3.0	5.6	84	1013.8	.	3.5	1.8	02	0.5	-	-
22	2.4	3.5	- 0.2	- 2.0	6.6	91	1017.0	.	7.9	1.4	02	-	-	-
23	0.7	5.0	- 1.9	- 4.0	5.6	88	1019.3	.	2.6	1.4	03	-	-	-
24	- 0.1	1.2	- 3.1	- 6.1	6.0	99	1017.1	.	8.0	2.5	05	-	-	-
25	0.3	1.3	- 0.9	- 1.5	5.6	89	1018.8	.	7.0	5.0	06	0.5	-	-
26	1.9	4.3	0.1	- 0.8	6.1	88	1018.2	.	7.8	3.3	04	2.0	-	-
27	3.7	4.6	1.3	1.0	7.0	88	1019.1	.	7.8	2.8	04	0.0	-	-
28	6.0	8.0	4.1	3.2	8.2	87	1008.6	.	7.8	3.0	04	0.5	-	-
29	3.9	6.6	2.3	1.6	6.9	85	999.5	.	7.8	3.5	06	0.1	-	-
30	1.3	3.3	- 0.5	- 2.4	5.4	82	994.9	.	6.8	4.0	06	7.6	-	-

KOŁO

Listopad 1966

DNI	TEMPERATURA POWIETRZA				PRĘŻNOŚĆ PARY WODNEJ	WILGOTNOŚĆ WZGLĘDNA	CIŚNIENIE ATMOSFERYCZNE	USŁONECZNIENIE	ZACHMURZENIE	WIATR		OPAD	ŚNIEG	
	T	Max	Min	T_g	e	U	P	S	N	v	v_{max}	R_d	s_h	s_g
1	- 1.7	- 0.1	- 3.4	- 5.2	5.1	95	1008.1	.	7.9	0.9	02	0.3	1	•
2	0.2	1.4	- 1.1	- 4.7	5.9	96	1008.5	.	8.0	0.9	02	0.5	1	•
3	1.6	2.9	- 0.3	- 1.6	6.4	93	1009.7	.	7.8	1.9	03	0.8	1	•
4	7.6	11.5	2.8	2.4	8.8	84	995.5	.	6.0	2.5	03	1.2	-	-
5	10.7	16.0	7.4	5.0	9.3	73	991.8	.	3.0	3.1	05	-	-	-
6	8.6	14.4	4.7	- 0.6	9.1	81	1005.8	.	2.8	1.3	02	-	-	-
7	7.2	9.2	5.6	1.9	10.0	98	1012.1	.	6.9	1.1	02	-	-	-
8	6.7	8.2	5.5	6.1	9.8	100	1011.7	.	8.0	1.1	02	-	-	-
9	7.7	12.3	5.8	5.0	9.8	94	1003.3	.	6.3	1.4	02	-	-	-
10	8.4	12.2	5.4	2.9	9.4	85	1000.7	.	5.6	1.0	03	0.6	-	-
11	4.4	10.4	1.4	0.4	7.3	87	1011.6	.	3.9	1.6	03	-	-	-
12	- 0.1	1.7	- 1.9	- 4.2	6.0	98	1015.6	.	7.0	0.8	02	-	-	-
13	1.2	2.4	0.2	0.3	6.0	90	1014.2	.	7.4	0.6	01	-	-	-
14	1.4	2.7	0.9	0.5	5.9	88	1009.4	.	7.5	0.5	01	1.2	-	-
15	0.6	1.4	- 0.1	- 0.1	6.2	97	1000.0	.	7.9	1.3	02	2.4	1	•
16	2.0	3.6	0.1	- 0.9	6.6	94	989.2	.	6.6	1.5	02	2.1	-	-
17	0.9	4.8	- 0.7	- 2.7	5.9	91	994.7	.	1.9	1.6	03	0.4	-	-
18	1.3	2.1	- 1.3	- 2.0	6.4	95	998.7	.	7.9	2.6	04	3.0	-	-
19	1.7	2.1	0.7	0.2	6.8	99	1000.2	.	7.9	2.5	05	10.3	-	-
20	2.5	3.1	1.4	1.4	6.9	95	1001.4	.	7.9	1.3	03	-	-	-
21	0.8	2.7	- 1.0	- 3.6	6.2	96	1006.4	.	6.1	0.4	01	-	-	-
22	1.4	4.3	0.1	0.1	6.4	95	1010.1	.	5.5	1.1	02	-	-	-
23	0.4	2.3	- 2.0	- 5.6	6.2	98	1011.5	.	4.8	0.8	02	0.7	-	-
24	2.7	3.5	2.0	1.0	7.4	100	1004.2	.	8.0	1.8	03	15.9	-	-
25	2.4	3.6	1.9	1.9	6.8	93	1001.4	.	7.9	5.8	09	6.5	-	-
26	1.1	3.5	0.0	- 0.7	5.8	88	1009.7	.	7.3	3.5	06	0.5	-	-
27	1.3	2.3	0.6	- 0.2	6.2	93	1011.3	.	7.5	1.8	03	-	-	-
28	1.0	3.6	- 1.0	- 2.1	6.1	93	1003.4	.	5.9	1.5	03	-	-	-
29	1.5	3.9	0.5	- 1.4	5.5	82	992.4	.	5.4	2.1	04	1.1	-	-
30	0.4	2.1	- 1.2	- 2.5	5.4	85	989.7	.	5.9	2.8	07	3.3	-	-

SIEDLCE

DNI	TEMPERATURA POWIETRZA				PRĘŻNOŚĆ PARY WODNEJ	WILGOTNOŚĆ WZGLĘDNA	CIŚNIENIE ATMOSFERYCZNE	USŁONECZNIENIE	ZACHMURZENIE	WIATR		OPAD	ŚNIEG	
	T	Max	Min	T_g	e	U	P	S	N	v	v_{max}	R_d	s_h	s_g
1	- 1.6	- 0.6	- 4.3	- 5.6	4.8	89	1003.7	.	7.9	4.0	06	1.5	1	•
2	- 1.5	- 0.6	- 2.2	- 2.0	4.8	89	1003.1	.	8.0	1.9	03	0.0	4	•
3	0.5	3.9	- 2.0	- 2.2	5.6	87	1007.0	.	6.1	1.9	05	-	1	•
4	3.4	7.5	0.6	0.6	6.7	86	998.3	.	7.1	5.9	07	-	-	-
5	7.2	9.8	3.8	3.1	8.6	84	993.6	.	6.1	6.5	08	-	-	-
6	8.4	13.1	6.0	4.4	10.0	91	1004.1	.	7.8	3.6	06	-	-	-
7	5.6	8.3	4.7	5.8	8.8	96	1009.2	.	8.0	2.6	04	-	-	-
8	3.6	4.8	2.7	3.7	7.7	98	1008.8	.	8.0	3.0	04	-	-	-
9	3.6	7.6	1.9	2.1	7.3	92	1001.7	.	4.6	4.1	05	-	-	-
10	5.9	10.9	2.0	0.5	7.4	79	997.1	.	5.3	2.6	05	1.0	-	-
11	4.5	8.2	0.2	5.4	7.7	90	1003.9	.	5.5	2.6	05	-	-	-
12	0.6	3.2	- 1.5	- 3.6	5.9	93	1008.1	.	7.1	1.4	04	0.1	-	-
13	1.3	2.6	- 0.3	0.0	6.1	91	1007.2	.	8.0	2.6	04	0.5	-	-
14	0.1	2.3	- 0.3	0.0	5.6	91	1003.0	.	8.0	3.0	04	12.7	-	-
15	- 1.0	0.2	- 1.5	- 1.2	5.2	92	997.5	.	8.0	3.8	06	3.0	13	1.0
16	0.9	1.9	- 1.7	2.8	5.6	85	988.2	.	7.1	5.4	07	0.0	10	•
17	0.6	2.2	- 2.0	- 0.1	5.4	85	992.3	.	5.8	3.0	05	-	6	1.2
18	1.1	2.0	0.1	0.6	5.9	89	995.0	.	8.0	4.6	07	1.8	4	•
19	3.0	5.0	0.9	1.1	7.3	95	994.6	.	8.0	4.8	06	21.2	-	-
20	3.8	5.0	3.3	3.0	6.9	86	996.4	.	7.3	3.1	06	0.6	-	-
21	3.3	5.0	0.4	0.1	7.3	93	1000.9	.	7.4	2.4	05	12.0	-	-
22	2.9	5.1	1.5	1.1	6.8	90	1005.6	.	5.0	1.8	04	-	-	-
23	1.1	4.0	- 1.7	- 4.6	6.1	92	1007.9	.	4.1	1.8	03	-	-	-
24	4.8	6.9	2.0	1.9	8.1	94	999.1	.	7.9	1.5	04	12.8	-	-
25	4.1	6.9	0.1	4.8	7.6	92	989.8	.	8.0	4.5	08	2.1	-	-
26	0.6	1.1	- 0.2	- 0.6	5.5	86	1002.8	.	6.8	6.3	08	0.1	1	•
27	- 0.5	0.8	- 1.8	- 2.3	5.1	86	1007.2	.	6.5	3.9	05	-	-	-
28	0.4	1.4	- 1.5	- 2.5	5.3	85	1001.6	.	4.5	4.1	05	-	-	-
29	- 0.4	2.3	- 1.8	- 2.2	4.7	79	991.5	.	2.1	5.0	06	-	-	-
30	- 1.6	0.6	- 3.6	- 4.5	4.8	87	986.0	.	5.6	3.4	04	1.1	-	-

WARSZAWA – OKĘCIE

DNI	TEMPERATURA POWIETRZA				PRĘŻNOŚĆ PARY WODNEJ	WILGOTNOŚĆ WZGLĘDNA	CIŚNIENIE ATMOSFERYCZNE	USŁONECZNIENIE	ZACHMURZENIE	WIATR		OPAD	ŚNIEG	
	T	Max	Min	T_g	e	U	P	S	N	v	v_{max}	R_d	s_h	s_g
1	- 1.3	0.3	- 3.8	- 3.5	5.1	91	1008.1	.	8.0	4.5	06	0.1	1	•
2	- 0.4	0.4	- 0.8	- 1.0	5.3	90	1008.0	.	8.0	2.5	03	0.0	2	•
3	1.4	4.9	- 0.7	- 0.5	6.1	90	1010.9	.	7.0	3.0	06	-	1	•
4	5.5	11.2	1.5	0.4	7.1	80	1000.1	.	6.1	7.5	09	0.0	-	-
5	8.6	12.0	4.4	2.9	8.9	79	995.8	.	3.5	6.6	09	-	-	-
6	9.4	14.8	5.9	2.4	10.7	91	1007.4	.	6.5	3.1	05	-	-	-
7	7.4	9.6	6.9	7.0	10.2	99	1012.9	.	8.0	3.3	04	0.0	-	-
8	5.6	7.6	4.9	5.1	9.1	100	1012.9	.	8.0	2.6	03	0.1	-	-
9	5.3	7.9	4.7	4.5	8.6	97	1005.2	.	6.0	3.3	04	0.0	-	-
10	7.4	12.4	2.8	0.5	8.4	81	1000.9	.	4.4	2.5	04	3.0	-	-
11	4.3	9.5	1.4	2.5	7.7	91	1009.5	.	4.8	4.0	07	-	-	-
12	- 0.4	2.2	- 2.0	- 4.2	5.9	100	1013.7	.	7.1	2.1	04	-	-	-
13	1.0	2.2	- 0.8	- 0.4	6.0	91	1012.7	.	7.9	3.1	04	0.0	-	-
14	0.6	2.6	- 0.3	- 0.5	5.7	89	1008.4	.	7.9	3.1	05	6.4	-	-
15	- 0.6	0.4	- 1.4	- 1.0	5.8	99	998.2	.	8.0	3.9	05	6.2	9	•
16	0.9	2.1	- 0.7	- 3.5	6.1	93	991.5	.	7.0	4.8	06	1.2	18	•
17	0.2	2.4	- 2.6	- 4.9	5.5	89	996.0	.	5.9	4.3	08	0.3	10	•
18	1.2	2.5	0.3	- 0.1	6.3	93	999.0	.	8.0	6.4	08	0.3	7	•
19	2.7	4.2	0.8	0.9	7.2	97	999.3	.	8.0	5.5	08	10.2	-	-
20	3.5	4.9	3.0	0.1	7.3	93	1001.1	.	7.5	2.1	05	-	-	-
21	3.3	4.9	2.0	1.4	7.5	96	1005.4	.	7.9	1.9	05	2.2	-	-
22	2.8	5.6	1.3	- 0.4	6.7	89	1010.2	.	4.0	1.4	03	0.0	-	-
23	1.0	4.3	- 2.3	- 3.4	6.4	97	1012.0	.	7.6	2.1	04	3.9	-	-
24	3.7	6.3	0.7	- 0.4	7.8	97	1003.5	.	7.3	2.9	04	23.7	-	-
25	2.8	5.5	0.1	0.1	7.3	97	995.8	.	8.0	6.8	09	14.2	-	-
26	0.9	2.3	0.3	0.0	5.7	87	1008.4	.	7.3	7.3	10	0.0	-	-
27	0.0	1.7	- 1.2	- 1.8	5.6	92	1011.7	.	7.3	2.5	04	0.1	-	-
28	0.7	3.5	- 1.2	- 2.5	5.6	88	1005.4	.	5.1	3.0	04	-	-	-
29	0.1	2.4	- 1.2	- 1.5	5.3	86	994.8	.	4.0	4.6	07	0.3	-	-
30	- 0.2	1.6	- 1.5	- 3.1	5.5	91	990.4	.	6.5	3.8	08	1.4	-	-

TERESPOL

DNI	TEMPERATURA POWIETRZA T	Max	Min	T_g	PREŻNOŚĆ PARY WODNEJ e	WILGOTNOŚĆ WZGLĘDNA U	CIŚNIENIE ATMOSFERYCZNE P	USŁONECZNIENIE S	ZACHMURZENIE N	WIATR v	v_{max}	OPAD R_d	ŚNIEG s_h	s_g
1	-1.6	-0.2	-2.7	-4.5	4.7	87	1007.0	-	8.0	6.0	08	0.4	1	•
2	-1.7	-0.6	-2.9	-3.0	4.6	85	1004.8	-	8.0	2.8	05	-	2	•
3	0.5	4.9	-1.4	-2.2	5.8	91	1009.7	4.7	7.0	2.4	05	-	1	•
4	2.4	4.6	-0.1	-0.5	6.7	92	1003.4	0.4	7.9	7.9	09	-	-	-
5	5.9	7.4	3.9	3.2	8.0	87	998.4	0.9	6.1	7.9	09	-	-	-
6	7.2	8.4	6.5	4.7	9.4	93	1007.7	-	7.8	5.6	07	-	-	-
7	4.6	7.2	4.0	4.3	8.1	95	1011.9	-	8.0	3.6	05	-	-	-
8	1.2	1.5	0.1	0.6	6.4	97	1012.1	-	7.0	3.3	04	0.1	-	-
9	2.0	7.5	-0.4	-1.6	6.2	89	1005.8	5.0	4.0	4.9	06	-	-	-
10	4.6	7.6	0.9	-1.0	7.4	87	1000.2	1.3	5.0	4.0	06	3.6	-	-
11	5.1	7.1	3.9	4.3	8.1	92	1005.0	-	8.0	3.3	05	1.2	-	-
12	1.6	4.1	-0.2	-2.4	6.4	94	1009.4	-	8.0	3.1	05	0.8	-	-
13	1.4	2.8	0.2	-0.5	6.3	94	1008.4	-	8.0	3.0	05	0.0	-	-
14	0.5	2.3	-0.3	-0.7	5.9	93	1004.6	-	8.0	4.0	06	12.3	-	-
15	-0.2	0.4	-0.6	-1.0	5.8	96	994.1	-	8.0	2.9	06	2.7	9	•
16	0.2	2.0	-0.9	-1.8	5.6	90	991.7	2.9	6.4	4.0	05	0.0	9	•
17	0.2	1.6	-3.1	-5.5	5.5	87	995.2	0.8	7.3	3.9	06	-	7	•
18	0.9	2.2	-0.3	-0.8	6.1	93	997.7	-	8.0	4.9	07	7.0	3	•
19	3.6	5.5	1.4	0.5	7.8	98	996.5	-	8.0	5.8	07	34.1	3	•
20	4.8	5.8	4.3	3.9	8.0	92	998.3	-	6.9	2.0	04	0.0	-	-
21	4.1	5.4	2.4	-1.9	7.7	95	1003.4	-	8.0	2.9	05	2.7	-	-
22	3.6	5.3	1.1	3.1	7.7	97	1007.8	-	5.0	1.5	03	1.1	-	-
23	1.2	4.3	-1.6	-4.7	6.3	95	1011.1	3.2	4.5	2.9	05	-	-	-
24	5.3	7.4	2.2	1.8	8.3	93	1002.1	-	8.0	4.8	07	8.3	-	-
25	4.8	8.1	2.4	4.3	7.6	88	991.7	0.2	7.6	3.8	08	1.2	-	-
26	0.9	2.4	0.1	-1.1	5.8	90	1004.1	-	6.1	6.0	08	-	-	-
27	-0.2	1.7	-2.1	-3.6	5.1	85	1010.0	5.3	4.8	3.0	05	-	-	-
28	0.3	3.2	-1.4	-2.4	5.4	88	1005.2	5.4	3.0	3.9	07	-	-	-
29	-0.5	1.8	-1.6	-3.6	4.6	78	995.3	5.4	5.6	6.3	08	-	-	-
30	-1.7	0.2	-4.3	-6.8	5.1	93	988.5	-	6.0	2.1	04	0.0	-	-

ZIELONA GÓRA

Listopad 1966

DNI	TEMPERATURA POWIETRZA T	Max	Min	T_g	PREŻNOŚĆ PARY WODNEJ e	WILGOTNOŚĆ WZGLĘDNA U	CIŚNIENIE ATMOSFERYCZNE P	USŁONECZNIENIE S	ZACHMURZENIE N	WIATR v	v_{max}	OPAD R_d	ŚNIEG s_h	s_g
1	-2.9	-0.4	-5.2	-7.1	4.6	94	998.3	-	6.1	2.3	03	0.1	-	-
2	-0.9	0.4	-2.3	-2.6	5.6	98	999.5	-	8.0	2.0	03	2.6	-	-
3	1.4	4.1	-0.5	-0.6	6.7	99	997.7	-	8.0	2.8	05	0.5	1	•
4	10.0	14.8	3.5	2.9	9.2	76	980.6	-	7.8	5.0	06	-	-	-
5	10.2	14.6	5.6	4.5	9.3	75	978.9	3.6	4.6	4.3	06	0.1	-	-
6	9.5	16.1	6.1	3.4	8.5	72	993.9	6.3	3.1	3.6	05	-	-	-
7	9.9	16.3	6.3	2.3	9.3	78	1001.3	7.4	3.8	2.4	03	0.1	-	-
8	5.7	9.9	3.3	0.6	9.0	98	1000.0	0.4	4.1	1.8	02	0.2	-	-
9	7.3	9.8	3.4	1.1	9.1	89	992.5	2.7	4.3	2.8	04	-	-	-
10	8.8	14.3	5.6	5.5	8.9	80	992.3	4.7	5.6	5.3	08	0.3	-	-
11	4.1	7.3	3.0	2.4	7.1	87	1004.0	4.2	4.0	3.0	04	-	-	-
12	-0.6	4.4	-2.0	-3.7	5.7	97	1007.7	-	6.0	1.3	02	0.1	-	-
13	-1.3	0.1	-1.6	-1.4	5.5	99	1006.2	-	8.0	1.4	03	0.3	-	-
14	-0.4	1.4	-1.5	-2.1	5.8	97	1000.3	-	7.0	1.1	02	0.4	-	-
15	0.5	2.8	-1.8	-3.0	6.2	97	992.4	-	7.6	3.4	04	1.7	1	•
16	3.0	5.7	0.9	0.5	6.7	88	978.0	-	7.5	4.0	05	1.9	-	-
17	2.9	6.8	0.6	-1.4	6.4	85	983.6	4.7	6.5	2.9	03	0.1	-	-
18	0.1	2.9	-1.1	-1.7	6.0	97	989.8	-	8.0	3.0	04	6.0	-	-
19	0.6	1.5	-0.1	-0.2	6.3	99	991.5	-	8.0	3.0	04	5.7	1	•
20	1.3	3.4	0.7	-0.4	6.0	89	992.1	0.1	6.5	2.6	04	-	-	-
21	0.1	5.2	-2.0	-4.4	5.1	84	996.3	5.4	3.5	2.6	03	0.3	-	-
22	1.2	3.1	-0.7	-2.1	5.8	87	999.4	-	7.4	2.9	03	0.0	1	•
23	0.6	3.3	-2.0	-4.4	5.7	90	1001.0	7.2	3.5	2.3	03	0.1	-	-
24	0.2	1.9	-0.4	-0.7	6.2	100	997.2	-	8.0	2.3	04	0.7	-	-
25	-0.5	1.1	-1.6	-1.4	5.6	95	999.3	-	8.0	4.3	05	0.0	-	-
26	0.9	3.4	-0.9	-1.6	5.6	85	1000.8	1.9	7.8	4.4	06	1.4	-	-
27	1.9	2.9	0.5	0.0	6.4	92	1001.8	-	7.9	3.5	04	0.3	-	-
28	4.7	7.3	2.2	1.5	7.0	82	992.2	0.8	7.4	4.8	06	0.0	-	-
29	2.3	6.1	1.1	0.1	6.0	83	982.1	-	7.4	4.5	06	0.1	-	-
30	-0.1	2.1	-1.6	-2.5	5.2	85	978.7	2.5	6.3	5.0	07	4.1	-	-

LESZNO-STRZYŻEWICE

DNI	TEMPERATURA POWIETRZA T	Max	Min	T_g	PREŻNOŚĆ PARY WODNEJ e	WILGOTNOŚĆ WZGLĘDNA U	CIŚNIENIE ATMOSFERYCZNE P	USŁONECZNIENIE S	ZACHMURZENIE N	WIATR v	v_{max}	OPAD R_d	ŚNIEG s_h	s_g
1	-2.0	-0.2	-4.3	-6.9	4.7	89	1008.6	-	6.6	3.4	04	0.0	-	-
2	0.1	1.4	-1.1	-1.5	5.9	96	1009.4	-	8.0	3.1	04	4.9	1	•
3	2.7	5.0	0.2	-0.2	6.9	93	1008.3	-	8.0	3.6	06	0.1	1	•
4	11.0	15.8	4.5	3.0	9.2	71	991.8	-	7.9	6.0	09	0.0	-	-
5	12.7	16.2	10.8	8.4	9.9	67	989.6	4.2	4.5	7.0	10	0.0	-	-
6	9.0	16.0	5.0	0.6	8.5	75	1004.5	6.3	3.0	3.8	06	-	-	-
7	8.1	15.9	3.4	-0.6	9.7	89	1011.3	7.6	3.5	1.9	03	-	-	-
8	8.2	14.9	3.1	0.1	10.0	92	1010.1	5.8	2.6	2.9	04	-	-	-
9	5.8	11.8	0.1	-2.0	8.7	93	1002.5	2.2	4.8	2.1	03	-	-	-
10	8.2	15.1	3.8	0.6	9.2	84	1002.2	5.1	4.9	4.1	05	0.0	-	-
11	4.0	8.0	0.3	-3.7	7.1	88	1013.6	6.0	3.9	3.0	04	-	-	-
12	-0.9	1.4	-4.5	-6.4	5.7	99	1017.2	-	6.0	2.5	04	0.0	-	-
13	0.5	1.3	-0.1	-0.6	6.3	99	1015.7	-	8.0	3.6	05	0.1	-	-
14	1.3	3.0	0.4	0.0	6.1	91	1010.4	-	8.0	1.5	03	0.0	-	-
15	1.2	3.4	-1.2	-1.5	6.3	95	1002.3	-	8.0	4.0	06	1.3	-	-
16	3.3	6.0	1.0	-0.8	6.7	87	988.8	0.4	5.9	5.0	06	1.4	-	-
17	2.9	7.2	-0.3	-3.0	6.2	86	994.2	6.2	5.9	3.5	06	0.7	-	-
18	1.0	2.7	-0.2	-0.5	6.3	96	999.3	-	8.0	5.0	06	2.5	1	•
19	1.6	2.5	0.4	0.0	6.6	96	1001.2	-	8.0	5.0	08	4.0	-	-
20	1.2	4.5	-1.0	-4.0	6.1	92	1002.4	1.5	5.6	2.4	04	-	-	-
21	-0.4	2.9	-2.5	-5.4	5.6	94	1006.9	1.1	7.9	2.5	03	-	-	-
22	0.5	4.8	-2.0	-2.9	5.9	93	1010.2	2.4	6.8	2.1	03	-	-	-
23	-0.2	2.1	-3.3	-5.7	5.7	95	1011.4	1.0	4.0	2.4	03	0.1	-	-
24	1.6	3.1	0.4	0.0	6.7	98	1006.1	-	8.0	4.5	07	13.3	-	-
25	0.9	3.0	-0.4	-0.6	6.0	92	1007.5	-	8.0	7.3	10	0.2	-	-
26	1.3	3.6	-0.6	-1.6	5.6	84	1011.4	2.3	8.0	4.9	07	2.8	1	•
27	2.3	4.5	0.6	0.0	6.5	90	1012.2	-	8.0	4.0	06	0.2	-	-
28	4.0	7.8	2.5	2.0	6.9	85	1005.0	0.7	7.5	4.1	05	0.0	-	-
29	2.8	5.3	1.5	0.1	6.0	81	992.6	-	7.9	5.5	07	0.0	-	-
30	0.0	2.7	-2.0	-3.8	5.1	84	989.8	3.8	5.8	5.5	10	1.8	-	-

KALISZ

DNI	TEMPERATURA POWIETRZA T	Max	Min	T_g	PREŻNOŚĆ PARY WODNEJ e	WILGOTNOŚĆ WZGLĘDNA U	CIŚNIENIE ATMOSFERYCZNE P	USŁONECZNIENIE S	ZACHMURZENIE N	WIATR v	v_{max}	OPAD R_d	ŚNIEG s_h	s_g
1	-2.0	-0.8	-3.6	-5.4	4.8	91	1001.8	-	7.1	1.1	02	0.0	1	•
2	0.2	1.5	-1.2	-1.4	5.8	93	1002.4	-	8.0	1.5	02	0.1	1	•
3	2.6	4.8	0.0	-0.3	6.8	92	1003.0	0.3	7.9	2.6	05	0.6	-	-
4	8.8	11.6	4.2	2.6	8.3	73	988.9	0.2	6.3	6.4	09		-	-
5	11.1	15.4	8.2	6.2	9.1	69	985.7	2.0	3.6	6.6	10	-	-	-
6	9.0	14.8	4.6	-0.8	8.5	75	999.8	6.1	2.5	1.5	03	-	-	-
7	8.1	16.1	3.8	0.4	10.0	92	1005.9	5.0	3.8	2.0	03	-	-	-
8	7.4	12.4	4.4	4.0	10.0	97	1005.3	5.9	5.9	1.6	03	-	-	-
9	7.0	12.4	3.5	0.3	9.0	89	997.4	4.3	4.1	2.8	05	-	-	-
10	7.7	12.0	4.0	2.2	9.1	87	995.9	1.3	5.1	2.3	04	0.7	-	-
11	4.4	6.6	3.0	3.2	7.3	87	1006.6	4.0	4.1	1.4	03	-	-	-
12	-0.1	3.1	-2.0	-4.6	5.9	98	1009.7	-	6.0	0.9	03	-	-	-
13	0.9	1.5	-0.1	-0.2	6.0	92	1008.4	-	8.0	1.3	03	-	-	-
14	1.1	2.4	0.5	-0.3	5.8	88	1003.5	-	8.0	1.3	03	0.1	-	-
15	0.7	2.2	-0.9	-0.3	6.1	95	995.2	-	8.0	1.5	03	2.2	1	•
16	1.6	3.5	0.0	-1.0	6.5	94	983.8	-	4.8	3.8	07	0.9	-	-
17	1.2	4.2	-0.3	-2.8	5.9	90	988.5	5.8	3.5	2.5	07	3.6	-	-
18	0.6	1.7	-1.2	-1.4	6.2	98	992.3	-	8.0	3.1	04	3.8	1	•
19	1.5	2.3	0.4	0.2	6.8	99	993.8	-	8.0	3.8	07	5.4	-	-
20	1.9	3.4	0.8	0.8	6.6	94	996.2	-	7.0	1.6	03	-	-	-
21	0.2	1.4	-1.2	-3.8	6.0	98	1000.7	-	5.6	0.1	01	1.5	-	-
22	0.7	4.5	-0.5	-2.0	6.2	96	1004.3	1.3	5.6	1.6	03	-	-	-
23	0.0	1.8	-2.5	-5.8	6.0	97	1005.3	-	4.9	0.9	02	0.6	-	-
24	1.9	2.5	1.2	0.6	7.0	99	998.2	-	8.0	2.0	04	21.2	-	-
25	0.9	2.5	0.0	-0.1	6.1	93	997.3	-	8.0	5.5	07	3.8	1	•
26	0.6	2.7	-0.4	-0.8	5.5	85	1004.9	1.3	7.3	3.8	05	0.5	-	-
27	0.2	1.2	-0.8	-1.0	6.0	96	1006.2	-	7.6	2.0	03	5.7	1	•
28	0.4	3.0	-2.5	-2.6	5.9	93	997.7	0.4	6.6	2.4	04	-	3	•
29	1.2	2.6	-0.2	-1.8	5.3	78	986.7	1.0	6.1	3.8	05	0.0	3	•
30	0.2	1.9	-1.4	-3.0	5.0	81	984.7	3.6	5.6	3.9	08	0.5	-	-

ŁÓDŹ - LUBLINEK

DNI	TEMPERATURA POWIETRZA T	Max	Min	T_g	PRĘŻNOŚĆ PARY WODNEJ e	WILGOTNOŚĆ WZGLĘDNA U	CIŚNIENIE ATMOSFERYCZNE P	USŁONECZNIENIE S	ZACHMURZENIE N	WIATR v	v_{max}	OPAD R_d	ŚNIEG s_h	s_g
1	-1.4	0.2	-3.4	-3.4	5.1	93	996.6	-	8.0	2.1	04	0.1	2	•
2	0.2	1.2	-0.7	-1.8	5.7	93	997.3	-	8.0	2.0	03	0.9	-	-
3	1.5	4.1	-0.9	-2.0	6.4	94	999.2	-	7.6	4.6	09	0.5	1	•
4	6.9	11.8	2.4	1.9	8.0	81	986.7	-	6.0	8.4	11	0.3	-	-
5	10.0	14.8	5.4	4.4	8.6	70	983.3	1.5	3.4	7.8	10	-	-	-
6	9.4	15.7	5.1	3.5	9.5	81	996.2	1.9	2.4	3.6	06	-	-	-
7	7.4	10.4	6.1	4.6	10.2	99	1002.2	-	6.0	3.0	05	-	-	-
8	6.2	8.0	4.6	4.4	9.5	100	1001.7	-	8.0	4.3	06	0.1	-	-
9	6.8	8.7	5.8	5.5	9.6	96	994.0	-	6.4	4.0	06	-	-	-
10	9.1	15.6	4.7	2.2	8.9	77	991.2	3.7	5.1	3.1	05	4.8	-	-
11	3.8	9.4	1.2	-1.7	7.0	88	1000.8	2.6	3.4	3.5	07	-	-	-
12	-0.8	1.6	-3.2	-5.6	5.6	98	1004.0	-	6.0	3.0	06	0.2	-	-
13	0.2	1.3	-1.2	-1.2	5.7	92	1002.8	-	7.3	3.3	04	0.1	-	-
14	0.5	1.9	-0.7	-2.8	5.6	88	998.1	-	8.0	3.1	06	4.3	-	-
15	-0.5	0.4	1.2	-1.5	5.7	96	989.4	-	8.0	3.6	05	4.7	4	•
16	0.8	1.4	-0.8	-3.3	5.9	92	980.4	-	6.6	6.8	09	2.3	5	•
17	0.2	3.2	-2.0	-3.0	5.3	85	984.4	4.1	3.9	4.1	06	0.2	2	•
18	1.0	1.5	-2.2	-2.5	6.4	97	987.2	-	8.0	4.9	09	3.9	-	-
19	1.9	2.9	0.5	0.3	6.8	97	988.6	-	8.0	4.6	07	9.5	-	-
20	2.1	3.5	0.8	-2.0	6.4	89	991.4	-	6.9	3.3	05	-	-	-
21	1.8	3.4	-0.4	-3.4	6.5	93	995.6	-	7.0	1.4	03	0.0	-	-
22	1.6	5.0	-0.9	-2.4	5.9	87	999.9	6.0	3.4	3.1	05	-	-	-
23	1.7	2.9	-1.2	-3.5	6.3	92	1000.9	-	7.5	3.4	05	6.6	-	-
24	3.0	4.4	0.8	0.3	7.3	95	992.8	-	8.0	3.9	07	31.0	-	-
25	1.4	4.9	0.2	-0.4	6.5	95	989.1	-	8.0	9.5	12	21.3	1	•
26	-0.1	1.8	-0.9	-2.2	5.2	86	999.8	0.7	7.6	6.0	08	0.6	4	•
27	-0.5	0.8	-2.2	-3.5	5.4	92	1001.7	-	6.9	3.9	05	0.3	4	•
28	0.2	2.6	-3.2	-4.7	5.5	89	994.2	1.7	6.5	4.6	07	-	3	•
29	0.3	2.0	-1.7	-2.5	4.9	79	983.2	3.2	5.8	5.5	09	0.1	2	•
30	-0.3	1.3	-1.7	-2.0	5.0	84	980.4	3.8	6.6	5.5	09	0.3	2	•

LUBLIN

DNI	TEMPERATURA POWIETRZA T	Max	Min	T_g	PRĘŻNOŚĆ PARY WODNEJ e	WILGOTNOŚĆ WZGLĘDNA U	CIŚNIENIE ATMOSFERYCZNE P	USŁONECZNIENIE S	ZACHMURZENIE N	WIATR v	v_{max}	OPAD R_d	ŚNIEG s_h	s_g
1	-0.8	0.2	-2.6	-2.6	5.2	91	999.2	.	8.0	4.5	05	0.7	3	•
2	-1.1	-0.1	-2.1	-2.3	5.2	92	998.8	.	8.0	1.9	03	0.2	4	•
3	0.1	2.4	-3.2	-4.9	5.8	95	1003.6	.	7.1	2.4	04	-	2	•
4	3.8	7.2	0.9	0.3	7.2	90	995.8	.	7.4	5.5	08	-	-	-
5	8.1	10.9	4.3	3.2	9.3	86	991.1	.	5.4	6.6	08	-	-	-
6	8.8	12.6	7.3	4.6	10.6	94	1001.0	.	6.9	3.4	05	-	-	-
7	5.9	8.1	4.9	5.7	9.2	98	1005.5	.	8.0	2.9	04	0.0	-	-
8	4.1	5.6	3.3	3.6	8.1	100	1005.5	.	8.0	2.6	04	0.0	-	-
9	4.6	10.1	1.3	1.3	7.5	89	999.1	.	3.8	3.5	05	-	-	-
10	7.6	12.2	3.6	1.0	7.5	71	994.4	.	4.8	3.4	05	2.4	-	-
11	5.3	8.6	3.7	2.4	8.5	95	1000.6	.	7.9	3.3	05	0.0	-	-
12	2.2	3.8	1.2	-0.3	6.8	95	1003.6	.	8.0	2.4	04	4.6	-	-
13	1.4	2.1	0.3	0.2	6.5	97	1002.4	.	8.0	3.4	04	0.4	-	-
14	0.5	1.7	-0.2	-0.3	6.0	95	998.1	.	8.0	3.3	05	18.2	-	-
15	-0.4	0.2	-1.0	-0.5	5.6	95	989.8	.	8.0	3.0	05	1.4	17	1.2
16	1.1	2.7	-0.9	-1.6	5.9	89	986.3	.	5.6	4.4	06	-	13	1.3
17	0.2	1.8	-3.1	-9.7	5.6	91	988.3	.	6.8	3.8	05	0.1	9	1.4
18	2.1	2.4	1.4	0.8	6.7	95	989.9	.	8.0	4.5	06	1.0	4	•
19	4.7	6.4	2.3	1.9	8.4	98	989.5	.	8.0	3.8	06	24.3	-	-
20	4.8	6.3	4.5	4.1	8.2	96	993.3	.	7.9	1.8	04	0.8	-	-
21	5.1	6.2	3.9	3.2	8.6	98	996.8	.	8.0	2.8	03	7.3	-	-
22	3.7	6.0	0.9	3.7	7.5	93	1002.6	.	4.6	1.4	02	0.1	-	-
23	2.2	5.9	-1.6	-4.6	6.6	92	1004.4	.	5.3	2.3	04	0.3	-	-
24	5.5	7.0	3.0	0.8	8.6	95	994.7	.	8.0	2.4	03	7.4	-	-
25	3.9	7.2	0.8	0.1	7.8	95	986.8	.	7.3	5.3	08	4.3	-	-
26	0.9	2.3	0.2	-0.5	5.9	90	1001.2	.	5.5	5.9	08	0.0	-	-
27	-0.2	1.2	-1.6	-4.7	5.4	89	1005.0	.	4.8	3.5	07	-	-	-
28	0.7	2.4	-1.9	-4.0	5.5	86	999.2	.	4.5	3.1	05	-	-	-
29	-0.6	2.2	-1.7	-2.9	4.6	79	988.4	.	2.9	4.8	06	0.0	-	-
30	-1.0	1.0	-4.6	-7.7	5.0	87	983.4	.	7.5	2.3	05	1.6	-	-

LEGNICA

DNI	TEMPERATURA POWIETRZA T	Max	Min	T_g	PRĘŻNOŚĆ PARY WODNEJ e	WILGOTNOŚĆ WZGLĘDNA U	CIŚNIENIE ATMOSFERYCZNE P	USŁONECZNIENIE S	ZACHMURZENIE N	WIATR v	v_{max}	OPAD R_d	ŚNIEG s_h	s_g
1	-0.9	0.2	-2.0	-4.3	5.1	89	1003.6	.	8.0	3.1	04	0.3	-	-
2	0.0	0.7	-0.8	-4.3	5.9	97	1004.6	.	8.0	1.3	03	3.0	-	-
3	3.0	6.0	0.2	-0.3	7.3	96	1003.3	.	8.0	3.6	07	-	-	-
4	11.7	16.3	5.0	3.7	9.3	69	986.6	.	7.4	8.0	12	-	-	-
5	12.9	15.9	11.3	3.6	9.7	66	985.6	.	4.3	4.9	08	0.0	-	-
6	11.0	17.0	5.8	1.6	8.6	67	999.9	.	3.1	3.6	06	-	-	-
7	8.0	16.4	1.3	-1.4	9.4	88	1006.8	.	2.0	0.8	02	-	-	-
8	6.8	13.9	1.5	-0.3	8.8	89	1005.6	.	5.6	0.9	03	-	-	-
9	6.0	12.4	-0.3	-1.6	8.0	86	998.0	.	4.8	2.4	06	-	-	-
10	9.3	15.4	4.1	0.5	9.0	79	998.5	.	5.1	3.6	07	0.1	-	-
11	4.7	7.7	1.9	0.5	7.2	84	1009.7	.	3.3	2.5	04	-	-	-
12	-0.2	2.4	-1.4	-4.1	5.9	98	1013.0	.	6.0	2.5	04	0.0	-	-
13	-0.3	0.6	-0.9	-1.0	5.9	98	1011.8	.	8.0	2.6	04	0.0	-	-
14	0.6	2.3	-0.3	-0.3	6.0	94	1006.2	.	8.0	0.5	01	2.4	-	-
15	1.6	3.7	-0.1	-2.3	6.2	91	998.9	.	7.0	2.6	05	0.9	-	-
16	3.6	7.1	0.8	-2.5	6.4	81	985.1	.	4.1	2.9	04	0.6	-	-
17	3.1	6.7	1.2	-1.8	6.3	83	989.3	.	4.1	2.6	05	1.0	-	-
18	0.4	2.3	-0.6	-1.3	6.1	97	994.5	.	8.0	1.4	04	4.4	-	-
19	0.8	1.7	0.4	-0.5	6.4	99	996.3	.	8.0	2.1	04	6.4	-	-
20	0.5	3.5	-0.4	-3.5	5.9	93	998.5	.	4.9	0.8	02	-	-	-
21	-0.9	1.2	-3.0	-5.1	5.4	94	1002.4	.	4.3	0.5	01	-	-	-
22	0.8	5.7	-3.5	-5.5	5.6	86	1005.7	.	2.5	1.4	03	-	-	-
23	-0.7	2.0	-3.9	-6.3	5.5	94	1006.7	.	3.6	1.4	04	0.0	-	-
24	1.0	2.5	-0.6	-1.8	6.5	99	1001.6	.	8.0	2.4	05	12.0	-	-
25	0.0	1.5	-0.8	-1.1	5.7	94	1004.5	.	8.0	6.8	09	0.0	2	•
26	0.9	4.2	-1.6	-5.0	5.3	82	1008.0	.	5.4	2.0	04	0.4	1	•
27	2.6	4.2	0.3	-0.6	6.2	84	1008.5	.	7.5	1.6	03	-	1	•
28	4.2	7.5	2.0	-0.5	6.7	81	999.4	.	6.6	2.9	04	-	-	-
29	2.9	4.6	2.1	0.5	5.7	75	989.0	.	7.8	4.8	08	0.0	-	-
30	1.2	3.3	-0.9	-2.9	4.7	71	986.1	.	4.6	3.8	08	0.0	-	-

WIELUŃ

DNI	TEMPERATURA POWIETRZA T	Max	Min	T_g	PRĘŻNOŚĆ PARY WODNEJ e	WILGOTNOŚĆ WZGLĘDNA U	CIŚNIENIE ATMOSFERYCZNE P	USŁONECZNIENIE S	ZACHMURZENIE N	WIATR v	v_{max}	OPAD R_d	ŚNIEG s_h	s_g
1	-1.6	-0.1	-3.7	-4.5	5.1	94	994.7	-	8.0	1.4	03	0.0	1	•
2	0.6	1.9	-0.9	-0.8	6.1	95	995.5	-	8.0	1.3	02	0.2	-	-
3	2.9	6.8	-0.2	-1.0	6.9	91	996.5	1.1	7.5	3.6	06	2.1	-	-
4	7.9	11.3	3.5	2.8	8.8	83	983.5	-	7.0	5.3	06	-	-	-
5	11.0	15.6	7.7	6.1	9.1	70	980.7	1.8	4.9	4.8	07	-	-	-
6	9.0	15.9	4.1	2.2	8.7	76	993.9	2.2	3.4	1.6	03	-	-	-
7	8.5	15.8	4.4	2.4	10.3	92	999.9	7.0	3.6	1.9	03	0.3	-	-
8	6.7	12.4	3.8	3.9	9.6	97	999.4	5.7	4.4	2.4	03	0.1	-	-
9	6.8	12.4	3.2	2.4	8.6	88	991.6	5.1	4.9	2.5	04	-	-	-
10	9.4	16.1	5.4	3.0	8.9	77	990.1	3.1	4.6	1.6	04	2.3	-	-
11	4.3	8.5	1.3	-1.5	7.7	92	1000.1	0.5	5.8	1.9	04	-	-	-
12	-0.3	1.5	-1.2	-2.9	5.9	99	1002.6	-	6.9	1.4	02	0.3	-	-
13	0.2	1.7	-1.1	-2.8	5.9	95	1001.4	-	8.0	1.4	02	0.3	-	-
14	0.4	1.3	-0.2	0.2	6.0	96	996.3	-	8.0	1.6	03	4.3	-	-
15	-0.1	1.0	-1.1	-0.8	5.9	97	988.9	-	8.0	1.9	03	6.7	6	3.3
16	1.0	1.9	-0.9	-3.8	6.2	94	978.9	-	5.8	4.3	07	0.6	6	•
17	0.4	2.9	-1.2	-1.9	5.8	92	982.1	3.8	3.8	3.1	04	3.0	-	-
18	0.4	1.5	-1.3	-1.3	6.3	100	984.8	-	8.0	1.8	02	5.9	-	-
19	1.4	2.3	0.2	0.2	6.7	99	986.6	-	8.0	2.3	06	8.1	-	-
20	1.8	3.6	1.3	1.2	6.5	93	990.1	-	7.1	1.3	02	-	-	-
21	0.4	2.1	-1.3	-3.3	6.2	98	994.2	-	7.0	0.5	01	0.6	-	-
22	1.2	4.8	-0.8	-1.5	6.0	90	998.1	5.6	3.5	1.6	03	-	-	-
23	1.1	2.5	-2.1	-4.2	6.4	97	998.9	-	6.9	1.0	01	6.9	-	-
24	2.2	3.3	0.7	0.0	7.2	100	990.7	-	7.9	2.1	05	27.2	-	-
25	0.6	3.6	-0.2	-0.1	6.2	96	989.9	-	7.9	4.8	06	9.9	1	•
26	-0.3	1.9	-1.3	-1.5	5.4	90	999.3	2.5	7.0	2.4	04	0.4	-	-
27	-0.5	1.1	-2.9	-3.3	5.6	95	1000.3	-	6.5	1.8	02	2.1	1	•
28	0.5	2.5	-2.8	-3.2	5.8	91	992.4	0.3	6.3	3.9	06	-	1	•
29	0.7	2.7	-1.5	-2.0	5.1	80	981.6	2.7	6.0	3.6	06	0.0	1	•
30	-0.1	2.3	-1.8	-2.6	5.0	83	979.3	3.8	6.8	2.5	07	0.2	1	•

ZGORZELEC

DNI	TEMPERATURA POWIETRZA				PRĘŻNOŚĆ PARY WODNEJ	WILGOTNOŚĆ WZGLĘDNA	CIŚNIENIE ATMOSFERYCZNE	USŁONECZNIENIE	ZACHMURZENIE	WIATR		OPAD	ŚNIEG	
	T	Max	Min	T_g	e	U	P	S	N	v	v_{max}	R_d	s_h	s_g
1	-1.0	0.2	-3.5	-6.0	5.1	90	993.1	-	6.8	0.9	02	0.1	-	-
2	-0.4	0.4	-1.3	-1.1	5.7	95	994.5	-	8.0	1.5	02	0.3	-	-
3	1.5	4.2	-2.0	-3.5	6.4	94	992.6	-	7.5	1.9	05	-	-	-
4	12.7	14.9	2.0	0.7	9.4	65	975.6	0.1	7.0	4.3	08	0.4	-	-
5	11.1	16.0	7.4	7.1	9.8	75	974.4	5.3	3.9	4.0	05	2.4	-	-
6	9.2	16.5	1.4	-1.0	7.8	70	989.3	6.3	2.4	2.3	05	-	-	-
7	9.3	13.2	4.3	0.5	9.7	84	997.3	5.6	2.9	2.6	04	-	-	-
8	9.3	15.3	2.3	0.0	9.3	80	995.8	5.4	2.3	2.1	07	-	-	-
9	8.7	12.0	1.9	0.0	8.5	76	988.6	0.3	4.9	3.5	07	-	-	-
10	8.0	11.4	5.8	5.1	8.8	83	990.0	2.6	5.1	5.3	08	0.1	-	-
11	3.6	6.6	0.4	1.3	7.0	89	1000.5	3.0	4.6	0.9	02	-	-	-
12	-0.5	1.3	-2.4	-4.4	5.8	98	1003.8	-	6.0	1.1	03	0.0	-	-
13	-1.5	0.0	-2.0	-2.4	4.9	90	1002.4	-	6.9	0.9	02	-	-	-
14	-0.4	2.4	-2.3	-3.6	5.2	87	996.3	1.4	6.4	0.5	02	0.8	-	-
15	0.9	3.5	-1.5	-2.9	5.9	90	989.9	-	7.6	2.4	05	1.3	1	•
16	3.2	5.3	1.2	0.5	6.6	86	975.0	2.2	5.6	4.9	07	3.6	-	-
17	2.8	6.3	0.9	-1.4	6.2	83	978.8	1.3	4.0	0.9	03	0.3	-	-
18	-0.1	2.4	-0.9	-0.9	6.0	98	984.5	-	7.8	2.5	04	3.1	1	•
19	0.4	1.2	-0.2	-0.3	6.3	100	986.5	-	8.0	2.0	04	2.3	1	•
20	1.7	3.7	0.1	-0.5	5.7	83	988.2	2.1	4.6	3.4	05	-	-	-
21	1.2	3.5	-0.3	-2.6	5.3	80	992.0	2.4	4.5	1.6	04	-	-	-
22	2.3	5.2	0.2	-1.9	6.1	84	995.2	2.2	4.3	2.4	05	-	-	-
23	0.0	3.2	-3.7	-4.6	5.2	85	996.6	5.8	2.5	0.4	02	0.0	-	-
24	-0.5	0.2	-2.0	-4.1	5.8	98	992.7	-	7.8	3.4	06	5.0	-	-
25	-1.1	0.0	-2.2	-2.5	5.3	94	996.5	-	8.0	4.1	07	-	3	•
26	0.3	1.6	-1.3	-3.0	5.3	84	998.6	0.5	7.1	3.9	07	0.1	3	•
27	1.6	2.6	0.4	0.5	6.1	88	999.0	-	7.8	3.6	05	1.1	2	•
28	4.3	5.7	2.4	1.7	6.9	84	989.5	0.7	6.8	5.8	07	-	-	-
29	3.0	5.7	1.4	1.0	5.6	74	979.2	-	6.3	4.1	07	0.0	-	-
30	0.0	2.1	-1.6	-3.9	4.8	79	976.0	1.8	5.3	6.1	11	0.1	-	-

WROCŁAW-STRACHOWICE

DNI	TEMPERATURA POWIETRZA				PRĘŻNOŚĆ PARY WODNEJ	WILGOTNOŚĆ WZGLĘDNA	CIŚNIENIE ATMOSFERYCZNE	USŁONECZNIENIE	ZACHMURZENIE	WIATR		OPAD	ŚNIEG	
	T	Max	Min	T_g	e	U	P	S	N	v	v_{max}	R_d	s_h	s_g
1	-0.8	0.5	-2.1	-2.6	5.0	86	1004.2	.	7.8	2.5	05	0.2	-	-
2	0.4	1.1	-0.4	-0.5	6.1	97	1004.9	.	8.0	1.4	02	3.1	-	-
3	3.9	7.9	0.4	0.5	7.7	94	1004.5	.	8.0	4.5	07	-	-	-
4	10.8	15.4	5.4	4.3	9.5	74	989.1	.	6.9	8.9	12	-	-	-
5	12.4	15.8	7.9	8.8	9.8	68	987.4	.	3.9	8.0	13	0.0	-	-
6	8.6	16.5	2.8	-1.0	8.5	78	1001.4	.	2.3	3.3	05	-	-	-
7	8.1	16.5	3.5	0.0	9.5	88	1007.9	.	1.9	3.0	05	-	-	-
8	8.6	15.4	1.4	-0.5	9.4	85	1007.0	.	2.3	4.3	07	-	-	-
9	8.0	13.3	0.9	-1.3	8.7	82	999.5	.	4.6	3.6	05	-	-	-
10	8.2	12.3	4.6	0.5	9.3	85	999.4	.	5.3	3.9	08	0.2	-	-
11	4.6	8.4	2.6	-0.4	7.4	86	1010.1	.	4.3	2.5	04	-	-	-
12	-0.6	3.5	-3.3	-5.8	5.8	99	1013.0	.	6.0	1.9	03	0.5	-	-
13	0.5	0.8	-0.2	0.0	6.3	99	1011.8	.	8.0	2.3	03	0.2	-	-
14	0.7	1.8	0.1	0.0	6.3	97	1006.5	.	8.0	1.4	02	3.2	-	-
15	1.3	3.3	-0.4	-0.6	6.4	95	999.5	.	7.9	4.0	07	1.0	-	-
16	2.8	5.4	-0.3	-2.0	6.3	84	986.8	.	4.5	4.5	06	0.7	-	-
17	2.2	5.8	-0.1	-2.1	6.1	86	990.5	.	4.8	3.6	06	1.3	-	-
18	0.4	1.6	-0.6	-0.7	6.2	98	994.6	.	8.0	1.1	03	5.7	1	•
19	1.2	2.1	0.1	0.1	6.6	99	996.4	.	8.0	1.5	03	6.6	-	-
20	0.5	4.8	-1.7	-0.4	5.8	92	999.1	.	5.6	2.5	05	-	-	-
21	-0.6	2.3	-2.7	-5.0	5.6	94	1003.2	.	5.3	1.9	02	-	-	-
22	0.8	5.2	-2.9	-4.7	5.7	88	1006.7	.	3.1	4.4	07	-	-	-
23	-0.7	2.1	-5.2	-8.0	5.8	98	1007.6	.	5.3	1.9	04	0.7	-	-
24	1.7	2.8	1.1	0.6	6.9	99	1001.2	.	8.0	2.3	06	12.8	-	-
25	0.2	1.4	-0.6	0.0	5.8	94	1003.4	.	8.0	6.8	09	1.0	-	-
26	0.7	2.3	-0.7	-1.0	5.2	81	1008.8	.	6.5	4.6	07	1.4	-	-
27	1.3	3.8	-0.5	-2.6	6.0	90	1009.3	.	7.1	3.8	06	-	3	•
28	3.5	7.2	0.0	-2.0	6.9	88	1000.8	.	6.5	3.5	06	-	-	-
29	2.3	4.3	-0.3	-0.3	5.8	80	990.1	.	7.5	6.3	08	0.0	-	-
30	0.4	2.8	-2.6	-5.5	4.7	76	988.1	.	5.1	6.6	12	-	-	-

JELENIA GÓRA

DNI	TEMPERATURA POWIETRZA				PRĘŻNOŚĆ PARY WODNEJ	WILGOTNOŚĆ WZGLĘDNA	CIŚNIENIE ATMOSFERYCZNE	USŁONECZNIENIE	ZACHMURZENIE	WIATR		OPAD	ŚNIEG	
	T	Max	Min	T_g	e	U	P	S	N	v	v_{max}	R_d	s_h	s_g
1	-1.3	0.0	-2.4	-3.5	4.9	89	975.9	-	8.0	3.5	04	0.4	-	-
2	-0.4	0.2	-1.3	-2.2	5.6	95	977.3	-	8.0	1.0	03	1.1	1	•
3	2.1	6.5	-4.0	-8.1	6.3	88	975.6	-	7.3	3.5	12	0.0	2	•
4	11.8	14.3	7.4	2.9	9.3	68	960.5	-	6.9	13.4	18	0.0	-	-
5	12.1	14.7	10.3	8.9	8.9	64	959.5	3.4	4.6	4.8	07	0.0	-	-
6	10.5	15.5	6.0	4.3	7.7	61	973.7	7.2	2.5	5.0	11	-	-	-
7	5.4	14.8	-1.0	-5.2	8.1	90	981.3	7.5	1.9	0.3	02	-	-	-
8	4.0	15.5	-2.8	-5.3	7.3	90	979.7	4.8	1.8	0.9	03	-	-	-
9	5.7	12.9	-3.0	-6.1	7.4	82	972.2	1.4	5.1	0.6	02	-	-	-
10	6.9	15.5	1.2	-1.8	8.2	84	973.7	4.8	3.9	2.4	06	0.1	-	-
11	3.5	6.3	1.2	2.5	6.7	86	983.6	1.9	6.3	1.8	03	-	-	-
12	-0.9	2.5	-3.8	-7.4	5.5	96	986.2	0.1	6.6	1.1	03	0.0	-	-
13	-1.2	0.4	-2.5	-2.3	5.2	93	984.6	-	7.9	0.9	02	0.0	-	-
14	-0.6	0.9	-1.3	-2.0	5.5	94	978.9	-	7.5	0.6	02	1.3	-	-
15	0.4	2.7	-1.6	-3.5	5.7	91	972.6	-	7.0	3.8	07	0.6	1	•
16	3.2	5.4	-1.0	-4.6	5.6	73	959.1	1.3	6.3	3.4	06	0.2	-	-
17	2.1	4.6	0.6	-3.0	5.8	81	962.6	0.4	5.6	2.3	05	0.3	-	-
18	-0.3	1.7	-1.5	-2.2	5.7	95	967.5	-	8.0	0.9	02	5.8	1	•
19	-0.2	0.7	-0.6	-1.0	5.9	98	969.4	-	7.9	0.3	01	3.4	5	•
20	-5.1	1.1	-10.2	-15.2	4.0	93	971.8	7.0	2.1	0.1	01	-	8	2.3
21	-5.4	0.2	-10.8	-14.1	4.0	95	975.8	-	4.3	0.8	03	-	6	•
22	-1.6	2.6	-8.7	-12.3	5.1	94	978.8	1.2	4.6	0.3	02	-	6	•
23	-6.3	1.0	-10.5	-12.2	3.8	97	979.7	3.0	2.0	0.3	01	0.2	4	•
24	-1.2	-0.1	-9.7	-10.8	5.4	96	975.0	-	8.0	1.9	06	22.2	4	•
25	-1.6	0.1	-2.5	-2.1	5.2	95	978.7	-	8.0	6.4	10	0.3	25	1.5
26	-1.7	1.7	-6.6	-12.6	4.8	88	981.6	2.7	6.0	0.6	01	-	21	•
27	0.1	3.5	-2.7	-6.2	5.5	89	982.0	3.2	7.0	0.6	02	0.0	21	•
28	2.0	6.4	-4.4	-7.0	6.0	86	973.2	1.1	6.8	2.1	05	-	18	•
29	2.9	6.7	0.7	-0.2	5.4	72	962.9	-	7.8	6.6	12	0.1	16	•
30	-1.6	1.8	-6.6	-9.5	4.2	77	959.7	3.8	5.3	4.3	12	0.4	12	2.4

KIELCE

DNI	TEMPERATURA POWIETRZA				PRĘŻNOŚĆ PARY WODNEJ	WILGOTNOŚĆ WZGLĘDNA	CIŚNIENIE ATMOSFERYCZNE	USŁONECZNIENIE	ZACHMURZENIE	WIATR		OPAD	ŚNIEG	
	T	Max	Min	T_g	e	U	P	S	N	v	v_{max}	R_d	s_h	s_g
1	-0.6	1.0	-3.1	-3.4	5.5	93	986.0	.	8.0	2.4	04	0.0	2	•
2	0.4	1.5	-0.5	-0.7	5.7	91	987.3	.	8.0	1.0	02	0.1	-	-
3	2.4	6.0	0.0	-0.4	6.6	91	989.8	.	6.5	2.6	05	-	-	-
4	7.1	11.2	2.8	1.2	7.6	76	979.7	.	5.5	7.3	09	-	-	-
5	9.5	14.7	5.8	4.0	9.1	76	976.5	.	3.9	5.6	08	-	-	-
6	10.6	16.2	6.9	3.1	10.8	85	987.5	.	6.0	2.8	04	-	-	-
7	7.2	8.8	6.2	6.1	10.1	99	992.8	.	8.0	0.9	01	0.0	-	-
8	6.4	8.2	4.5	4.6	9.6	100	992.4	.	8.0	0.3	02	0.1	-	-
9	7.6	12.9	4.7	4.6	8.8	85	985.5	.	5.0	2.4	05	-	-	-
10	7.7	11.5	3.5	-0.4	7.7	73	982.7	.	5.4	1.6	04	0.2	-	-
11	4.6	8.8	1.8	4.6	7.6	89	990.4	.	5.9	2.3	04	-	-	-
12	2.0	3.0	0.6	-1.3	6.2	89	992.2	.	7.8	2.5	04	1.6	-	-
13	0.4	1.8	-0.1	-0.7	6.0	95	991.2	.	8.0	2.4	03	0.6	1	•
14	0.2	1.1	-0.6	-0.1	5.8	95	986.5	.	8.0	2.5	04	9.9	-	-
15	-0.7	-0.1	-1.6	-1.9	5.5	96	979.6	.	8.0	2.3	03	6.7	7	•
16	0.0	1.3	-3.1	-11.1	5.7	92	973.4	.	7.0	3.8	06	2.4	10	•
17	-0.8	1.2	-3.8	-9.1	5.1	89	974.8	.	4.5	4.3	08	0.9	10	•
18	1.5	2.2	-0.6	-1.1	6.7	98	976.3	.	8.0	4.1	08	9.1	6	•
19	3.4	4.7	1.3	0.9	7.7	98	977.2	.	8.0	2.5	06	4.6	-	-
20	2.7	4.5	1.8	1.4	7.1	96	982.2	.	8.0	1.0	03	1.3	-	-
21	3.8	5.0	2.3	2.0	7.6	95	985.1	.	7.9	0.9	05	0.1	-	-
22	2.4	5.8	-0.1	-2.0	6.5	90	990.8	.	3.5	1.5	03	0.0	-	-
23	2.5	5.4	-2.2	-4.6	6.6	90	991.3	.	5.6	2.3	04	4.3	-	-
24	4.2	5.8	0.2	-1.9	8.0	96	981.6	.	7.4	2.3	04	19.7	-	-
25	2.1	6.0	0.1	0.4	7.1	98	977.3	.	8.0	4.0	07	12.8	-	-
26	-1.5	0.9	-3.6	-2.9	5.0	91	991.3	.	5.4	2.8	06	-	9	•
27	-2.2	-0.1	-5.3	-11.0	4.8	92	992.8	.	5.0	2.5	05	0.1	9	•
28	-0.2	1.1	-3.5	-5.2	5.6	93	986.3	.	5.9	3.1	06	-	8	•
29	-1.1	1.6	-2.7	-3.5	5.0	90	975.0	.	2.3	2.4	05	0.1	7	•
30	-0.9	0.6	-3.7	-4.5	5.2	91	971.9	.	6.6	2.0	05	3.1	6	•

CZĘSTOCHOWA

DNI	TEMPERATURA POWIETRZA T	Max	Min	T_g	PRĘŻNOŚĆ PARY WODNEJ e	WILGOTNOŚĆ WZGLĘDNA U	CIŚNIENIE ATMOSFERYCZNE P	USŁONECZNIENIE S	ZACHMURZENIE N	WIATR v	v_{max}	OPAD R_d	ŚNIEG s_h	s_g
1	-0.9	1.5	-2.8	-3.0	5.2	91	987.0	.	8.0	1.5	04	-	-	-
2	1.0	2.1	-0.3	-0.5	6.1	92	987.9	.	8.0	1.3	02	-	-	-
3	3.6	5.9	0.9	0.2	6.9	87	989.4	.	7.3	2.3	03	0.4	-	-
4	9.0	12.4	3.7	1.6	8.9	77	977.5	.	5.8	3.0	04	-	-	-
5	12.1	15.6	9.8	5.9	9.5	67	974.7	.	2.8	3.9	08	-	-	-
6	10.0	19.0	5.3	0.0	8.5	72	987.3	.	1.9	1.8	03	-	-	-
7	8.1	16.5	4.7	1.5	10.0	92	993.0	.	1.4	1.1	02	-	-	-
8	6.4	12.8	2.6	0.3	9.1	94	992.8	.	3.4	1.5	02	-	-	-
9	6.1	11.4	1.8	0.2	8.5	90	985.6	.	3.4	1.6	03	-	-	-
10	9.4	16.2	4.3	0.6	8.4	73	983.4	.	4.6	3.3	05	2.7	-	-
11	4.7	9.9	2.8	3.9	7.7	90	992.4	.	5.9	2.9	04	-	-	-
12	0.6	2.9	-0.2	-0.5	6.3	99	994.1	.	8.0	2.3	04	0.6	-	-
13	-0.2	0.8	-1.7	-1.8	5.7	95	993.3	.	8.0	3.0	04	1.4	1	.
14	0.1	1.1	-0.8	0.0	5.9	96	988.0	.	8.0	2.8	03	11.1	-	-
15	-0.6	0.3	-1.5	-1.1	5.5	94	981.7	.	8.0	3.4	06	4.7	4	.
16	0.8	1.9	-1.3	-2.6	6.0	92	972.9	.	6.9	3.9	05	1.6	11	.
17	0.2	2.8	-2.3	-3.9	5.3	86	974.7	.	4.0	2.9	06	3.0	4	.
18	1.0	1.8	-1.2	-1.2	6.4	98	976.9	.	8.0	2.0	05	5.8	-	-
19	2.1	3.1	0.6	0.4	7.1	99	978.6	.	8.0	2.4	03	3.6	-	-
20	2.2	3.8	1.5	1.0	6.2	87	983.1	.	7.5	2.0	03	0.0	-	-
21	2.5	3.8	1.2	0.8	6.6	90	986.6	.	8.0	1.3	02	0.6	-	-
22	1.3	5.7	-1.2	-2.6	5.8	88	991.3	.	3.3	1.8	03	-	-	-
23	2.3	4.1	-0.5	-1.5	6.7	92	991.4	.	8.0	1.3	02	4.2	-	-
24	3.7	5.1	1.7	0.2	7.7	97	982.4	.	8.0	2.1	03	16.4	-	-
25	0.6	4.2	-0.8	0.0	6.2	97	982.0	.	8.0	6.3	09	9.4	2	.
26	-1.5	0.9	-3.7	-3.7	5.0	91	992.4	.	3.8	3.0	05	0.6	9	.
27	-1.9	1.0	-4.4	-6.3	5.1	94	993.6	.	6.5	2.3	03	0.4	7	.
28	0.7	2.7	-3.5	-4.9	5.6	88	986.2	.	6.4	2.5	04	-	6	.
29	0.0	2.8	-2.1	-6.2	5.1	84	975.1	.	3.6	2.6	05	0.3	4	.
30	-0.9	1.5	-2.1	-3.6	5.1	90	972.9	.	5.5	3.0	05	0.1	4	.

ŚNIEŻKA

DNI	TEMPERATURA POWIETRZA T	Max	Min	T_g	PRĘŻNOŚĆ PARY WODNEJ e	WILGOTNOŚĆ WZGLĘDNA U	CIŚNIENIE ATMOSFERYCZNE P	USŁONECZNIENIE S	ZACHMURZENIE N	WIATR v	v_{max}	OPAD R_d	ŚNIEG s_h	s_g
1	-9.8	-8.8	-11.0	.	2.7	93	830.3	-	7.9	3.5	07	0.9	3	.
2	-7.1	-4.9	-9.4	.	3.4	95	832.0	-	7.9	2.5	05	1.1	3	.
3	-4.9	-1.9	-8.7	.	4.1	95	831.5	-	8.0	17.0	25	4.5	4	.
4	1.7	2.8	-1.9	.	7.0	100	819.7	-	8.0	34.0	38	5.8	2	.
5	1.7	2.6	-0.3	.	6.6	95	819.9	0.1	6.3	27.1	40	2.1	-	-
6	2.1	4.6	0.8	.	5.8	81	834.5	4.6	3.6	18.5	30	-	-	-
7	8.5	11.6	1.6	.	3.7	34	842.4	7.7	3.0	2.9	05	-	-	-
8	5.6	12.7	1.2	.	4.9	60	841.1	6.6	4.3	9.4	18	0.0	-	-
9	12.1	14.6	1.0	.	0.8	7	835.5	2.4	4.8	9.5	18	-	-	-
10	3.1	12.8	-0.8	.	6.3	84	833.9	5.4	4.6	14.6	17	1.0	-	-
11	-5.1	-0.8	-5.8	.	3.9	94	838.9	1.0	7.5	6.0	10	0.8	-	-
12	-7.7	-5.2	-8.8	.	3.3	95	838.7	-	8.0	8.3	13	1.8	-	-
13	-8.6	-5.7	-9.8	.	3.0	94	837.3	1.4	5.6	3.3	07	0.0	-	-
14	-7.2	-5.7	-9.8	.	3.3	93	833.5	-	4.8	3.3	08	0.7	-	-
15	-7.2	-5.4	-10.3	.	3.3	92	828.5	0.1	6.3	11.1	19	5.1	2	.
16	-6.4	-5.4	-7.3	.	3.7	96	817.5	-	8.0	17.6	26	6.9	5	.
17	-6.4	-5.0	-7.3	.	3.6	94	820.6	0.2	7.0	12.1	20	3.0	6	.
18	-4.2	-2.4	-6.6	.	3.7	85	824.4	4.2	5.0	6.4	10	9.0	8	.
19	-5.9	-4.4	-7.8	.	3.8	96	825.7	-	7.8	11.0	18	3.1	14	.
20	-7.7	-5.3	-8.9	.	3.2	93	828.0	3.2	4.6	7.3	13	0.0	17	.
21	-8.0	-7.2	-8.9	.	3.1	93	831.4	0.1	6.9	6.8	16	1.9	15	.
22	-7.0	-5.5	-8.0	.	3.4	94	833.8	-	7.0	14.1	17	1.3	16	.
23	-5.7	-4.4	-7.7	.	3.8	95	835.4	2.5	4.1	5.4	09	1.0	16	.
24	-5.5	-3.7	-7.0	.	3.9	95	830.2	-	8.0	11.9	22	23.8	16	.
25	-8.9	-6.6	-9.5	.	2.9	94	830.9	1.4	7.6	20.3	30	6.4	40	.
26	-8.6	-7.9	-9.5	.	3.1	95	836.0	0.1	6.8	10.6	17	0.8	45	.
27	-5.7	-4.5	-9.0	.	3.8	95	837.2	0.1	7.1	9.8	16	1.6	45	.
28	-3.8	-2.2	-4.8	.	4.4	96	831.1	-	7.9	13.3	18	2.8	46	.
29	-6.6	-4.3	-9.0	.	3.5	94	820.3	-	7.9	18.6	30	0.9	46	.
30	-10.0	-7.7	-10.5	.	2.6	93	816.1	0.1	7.0	19.4	35	6.2	46	.

ZAMOŚĆ

DNI	TEMPERATURA POWIETRZA T	Max	Min	T_g	PRĘŻNOŚĆ PARY WODNEJ e	WILGOTNOŚĆ WZGLĘDNA U	CIŚNIENIE ATMOSFERYCZNE P	USŁONECZNIENIE S	ZACHMURZENIE N	WIATR v	v_{max}	OPAD R_d	ŚNIEG s_h	s_g
1	-1.1	0.0	-2.5	-2.9	5.2	92	994.6	.	8.0	6.5	09	0.6	2	.
2	-1.7	-0.3	-2.7	-2.8	4.8	90	993.8	.	8.0	1.6	04	0.0	2	.
3	-0.2	3.4	-3.9	-6.2	5.7	95	999.3	.	5.8	2.9	06	-	1	.
4	2.7	4.9	0.1	-0.2	7.0	93	992.7	.	7.5	7.3	09	-	-	-
5	7.3	10.8	4.5	3.1	8.8	86	988.0	.	4.1	7.1	09	-	-	-
6	8.0	9.7	6.9	5.5	10.0	93	997.1	.	7.6	3.8	06	-	-	-
7	4.7	7.2	3.7	4.0	8.3	97	1001.5	.	8.0	3.4	04	-	-	-
8	2.8	4.1	2.3	2.3	7.4	99	1001.5	.	8.0	3.5	05	0.0	-	-
9	3.0	8.6	-0.1	-1.0	6.6	87	995.9	.	3.0	3.9	06	-	-	-
10	4.4	9.6	0.3	-1.5	7.0	83	991.2	.	3.4	1.3	03	1.4	-	-
11	4.7	6.8	2.5	0.9	8.0	93	995.7	.	7.3	3.5	06	2.4	-	-
12	2.1	4.2	0.7	0.8	6.6	93	998.1	.	8.0	3.0	04	10.3	-	-
13	0.9	1.6	0.1	-0.3	6.3	96	997.1	.	8.0	3.1	04	0.7	-	-
14	0.0	1.5	-0.5	-0.9	5.9	97	992.7	.	8.0	3.5	05	16.6	-	-
15	-0.4	0.1	-0.8	-0.8	5.5	94	985.4	.	8.0	3.3	05	1.4	13	.
16	-0.6	1.9	-2.6	-4.8	5.0	85	983.0	.	3.5	3.8	06	-	13	.
17	-2.3	1.4	-8.5	-9.7	4.9	92	983.7	.	5.6	4.6	07	0.1	10	.
18	1.8	2.7	0.9	0.1	6.4	93	985.0	.	8.0	5.1	08	3.7	5	.
19	4.9	6.8	1.8	1.5	8.5	97	984.3	.	8.0	3.8	06	15.2	-	-
20	4.7	6.4	3.9	3.2	8.2	96	988.9	.	7.1	1.4	06	0.4	-	-
21	4.3	5.1	2.7	0.6	8.0	96	992.3	.	7.8	2.1	05	6.8	-	-
22	3.0	5.5	-0.2	-2.1	7.0	92	998.6	.	4.4	0.9	02	0.0	-	-
23	1.3	5.9	-2.4	-5.4	6.2	92	1001.1	.	3.8	2.8	05	-	-	-
24	5.5	7.0	2.2	1.8	8.5	94	990.9	.	8.0	2.9	06	1.3	-	-
25	4.0	7.9	0.8	0.8	7.2	87	983.7	.	7.4	6.5	09	2.7	-	-
26	0.2	2.3	-1.3	-1.6	5.2	84	997.7	.	4.5	6.6	10	-	-	-
27	-0.4	1.8	-3.2	-5.1	5.1	86	1001.6	.	5.5	1.8	03	0.2	-	-
28	-0.6	3.7	-4.3	-8.0	4.8	82	996.4	.	2.1	2.6	05	-	1	.
29	-2.0	1.2	-3.8	-4.7	4.3	82	984.9	.	3.6	4.6	07	-	-	-
30	-1.8	0.5	-6.6	-9.3	5.2	94	979.7	.	6.5	1.0	04	0.6	-	-

SANDOMIERZ

DNI	TEMPERATURA POWIETRZA T	Max	Min	T_g	PRĘŻNOŚĆ PARY WODNEJ e	WILGOTNOŚĆ WZGLĘDNA U	CIŚNIENIE ATMOSFERYCZNE P	USŁONECZNIENIE S	ZACHMURZENIE N	WIATR v	v_{max}	OPAD R_d	ŚNIEG s_h	s_g
1	-0.4	0.9	-2.7	-2.5	5.7	96	995.3	.	8.0	3.5	06	1.0	2	.
2	-0.3	1.3	-1.1	-1.2	5.7	96	995.7	.	8.0	1.6	03	0.0	1	.
3	1.5	4.1	-0.4	-1.5	6.5	95	999.9	.	7.1	2.3	04	-	-	-
4	3.7	8.4	0.6	-0.5	7.3	92	991.3	.	5.5	4.3	05	-	-	-
5	8.7	12.9	3.5	2.0	9.5	84	987.2	.	4.3	4.6	07	-	-	-
6	9.2	13.9	7.2	1.6	10.7	92	997.5	.	4.9	3.3	05	-	-	-
7	6.4	9.2	5.4	5.4	9.4	98	1002.2	.	7.1	3.1	04	-	-	-
8	4.6	6.4	3.5	4.2	8.4	99	1002.0	.	8.0	2.8	04	-	-	-
9	4.7	11.0	2.5	2.6	7.6	90	995.6	.	3.9	3.3	04	-	-	-
10	7.0	13.5	1.4	-0.8	7.2	72	991.9	.	5.4	3.1	05	1.8	-	-
11	5.8	9.8	4.2	4.0	8.1	88	998.5	.	8.0	3.3	05	0.1	-	-
12	2.0	5.0	0.9	-0.1	6.5	93	1000.6	.	8.0	3.9	05	11.7	-	-
13	1.2	1.9	0.3	-0.1	6.4	97	999.4	.	8.0	3.8	05	1.2	-	-
14	0.3	1.2	-0.5	-1.0	6.0	97	995.0	.	8.0	4.1	05	13.9	-	-
15	-0.5	0.1	-0.9	-0.8	5.8	99	987.8	.	8.0	3.6	06	8.9	13	1.4
16	0.6	2.6	-2.4	-7.0	5.6	88	983.4	.	5.3	3.9	06	0.0	15	1.6
17	-0.2	1.7	-3.5	8.9	5.3	87	984.2	.	5.0	4.1	05	-	13	.
18	2.5	3.4	0.8	0.0	7.0	96	985.5	.	8.0	4.5	06	3.9	6	.
19	4.3	6.3	1.2	1.2	8.2	98	985.8	.	8.0	3.3	05	3.2	-	-
20	4.2	3.5	3.1	3.1	7.8	95	990.5	.	8.0	2.5	04	2.3	-	-
21	5.1	6.1	3.6	3.2	8.5	98	993.8	.	8.0	1.6	03	5.4	-	-
22	3.4	5.8	1.9	-1.9	7.4	94	1000.2	.	4.9	1.8	02	-	-	-
23	1.8	6.0	-1.5	-3.9	6.5	92	1001.1	.	5.5	2.3	03	4.2	-	-
24	4.9	6.6	2.0	0.0	8.5	98	990.9	.	8.0	3.5	05	9.8	-	-
25	3.2	7.3	0.8	0.4	7.3	94	985.1	.	8.0	5.9	09	3.9	-	-
26	0.2	2.6	-1.1	-3.0	5.2	84	1000.0	.	5.0	6.0	08	-	-	-
27	-1.1	0.7	-3.4	-5.4	5.3	94	1002.5	.	5.5	2.5	04	0.1	-	-
28	0.2	2.3	-2.6	-4.1	5.5	88	996.4	.	6.8	2.9	04	-	-	-
29	-0.8	2.3	-1.9	-1.9	5.0	88	984.5	.	1.6	3.9	06	-	-	-
30	-0.4	1.2	-3.7	-5.5	5.3	90	980.9	.	7.8	3.1	04	1.6	-	-

OPOLE

DNI	TEMPERATURA POWIETRZA T	Max	Min	T_g	PRĘŻNOŚĆ PARY WODNEJ e	WILGOTNOŚĆ WZGLĘDNA U	CIŚNIENIE ATMOSFERYCZNE P	USŁONECZNIENIE S	ZACHMURZENIE N	WIATR v	v_{max}	OPAD R_d	ŚNIEG s_h	s_g
1	-0.5	0.8	-1.8	-1.6	5.1	86	997.4	-	8.0	2.1	05	0.0	-	-
2	1.5	2.3	0.0	0.1	6.1	90	997.9	-	8.0	1.5	02	0.8	-	-
3	4.4	7.5	1.4	1.0	7.3	87	998.5	-	7.8	2.6	05	0.6	-	-
4	11.4	14.8	5.1	3.9	8.9	67	985.6	-	6.5	5.1	08	-	-	-
5	13.0	15.5	9.9	8.8	9.3	62	983.0	2.0	4.5	6.0	07	-	-	-
6	10.3	16.8	5.2	1.8	8.6	69	995.9	5.6	2.3	4.0	07	-	-	-
7	10.5	16.5	4.9	2.0	10.5	83	1002.2	6.0	2.4	3.8	07	-	-	-
8	9.6	15.5	5.5	3.4	10.1	85	1001.9	4.2	1.9	3.6	06	-	-	-
9	10.0	14.6	7.5	4.1	8.7	72	993.9	5.6	2.3	5.1	07	-	-	-
10	9.0	14.1	4.6	1.0	8.7	76	993.5	2.7	4.3	4.3	07	0.6	-	-
11	4.5	9.4	2.0	4.8	7.8	92	1003.4	0.2	5.5	2.6	05	-	-	-
12	-0.1	2.1	-1.4	-1.9	5.9	97	1005.4	-	6.5	3.8	05	0.4	-	-
13	0.5	1.1	-0.6	-0.5	5.9	94	1004.1	-	8.0	3.0	05	1.0	-	-
14	0.5	1.5	0.1	-0.5	6.0	94	999.5	-	8.0	2.8	04	5.3	-	-
15	0.2	1.5	-1.0	-0.7	5.9	94	993.1	-	8.0	3.3	05	3.3	1	•
16	1.8	3.4	-0.2	0.0	6.2	89	982.6	-	6.4	4.6	07	0.2	1	•
17	1.3	5.2	-0.7	0.0	6.0	89	984.6	3.4	4.3	2.9	05	2.1	-	-
18	0.5	1.6	-0.7	-0.4	6.2	98	987.9	-	8.0	1.8	02	5.8	1	•
19	1.3	2.3	0.1	0.6	6.6	98	989.5	-	8.0	2.4	05	2.7	-	-
20	1.2	3.5	0.2	0.5	6.2	94	993.0	-	6.3	1.6	03	0.3	-	-
21	0.8	2.7	-1.9	-0.2	6.2	96	996.9	-	7.4	1.0	02	1.2	-	-
22	0.8	4.2	-1.5	-3.6	5.8	90	1001.1	1.9	1.6	3.4	05	-	-	-
23	1.4	3.3	-2.4	-5.5	6.5	96	1001.2	-	6.9	1.0	01	4.0	-	-
24	2.8	4.5	2.2	0.0	7.1	96	993.3	-	8.0	3.3	06	14.0	-	-
25	-0.1	2.4	-0.6	0.0	5.7	94	994.5	-	8.0	7.1	10	1.2	-	-
26	-0.2	2.6	-1.9	-0.6	5.1	85	1003.0	2.8	6.3	2.5	04	0.0	1	•
27	-0.2	3.3	-2.6	-4.5	5.4	89	1003.7	0.4	7.0	2.0	03	0.1	1	•
28	1.6	4.1	-1.5	-3.1	5.9	86	995.8	1.2	5.4	3.9	07	-	-	-
29	1.3	2.8	0.0	-1.6	5.2	77	984.9	0.7	6.0	5.3	07	0.0	-	-
30	0.2	2.6	-1.2	-2.0	5.0	80	983.1	4.2	5.3	4.0	07	-	-	-

KŁODZKO

DNI	TEMPERATURA POWIETRZA T	Max	Min	T_g	PRĘŻNOŚĆ PARY WODNEJ e	WILGOTNOŚĆ WZGLĘDNA U	CIŚNIENIE ATMOSFERYCZNE P	USŁONECZNIENIE S	ZACHMURZENIE N	WIATR v	v_{max}	OPAD R_d	ŚNIEG s_h	s_g
1	-1.0	0.0	-2.1	-2.0	5.0	89	979.3	.	8.0	0.4	02	1.2	-	-
2	-0.2	0.4	-1.0	-0.8	5.6	93	980.3	.	8.0	0.4	01	1.3	1	•
3	3.2	7.4	-0.1	-0.1	6.8	89	979.7	.	7.5	1.3	04	1.6	-	-
4	11.4	13.7	6.9	5.6	8.8	66	966.1	.	7.0	10.8	12	0.0	-	-
5	11.6	13.8	10.2	9.8	8.8	65	964.5	.	4.3	12.4	16	0.0	-	-
6	10.9	14.9	8.3	6.2	7.8	60	978.3	.	1.5	4.8	10	-	-	-
7	9.6	13.3	5.7	6.5	9.5	80	985.2	.	2.0	2.3	06	-	-	-
8	9.7	13.1	2.7	0.2	9.5	79	984.2	.	4.8	2.4	05	-	-	-
9	9.8	11.5	8.7	7.0	7.8	65	977.6	.	4.8	8.6	15	-	-	-
10	7.6	10.0	3.5	1.2	7.9	76	977.7	.	5.4	2.3	10	0.0	-	-
11	3.9	8.6	0.6	1.4	6.8	84	986.3	.	5.4	0.3	02	-	-	-
12	-0.2	1.6	-2.3	-5.0	5.5	92	988.3	.	6.9	1.1	03	0.1	-	-
13	-0.4	0.4	-2.0	-1.4	5.3	90	987.1	.	8.0	0.8	01	1.3	-	-
14	-0.6	0.3	-0.9	-0.9	5.5	94	982.0	.	8.0	0.0	00	6.7	1	•
15	-0.4	2.1	-2.6	-3.1	5.1	86	976.6	.	7.9	1.1	04	1.2	4	•
16	2.0	3.6	0.7	-0.6	5.9	84	964.7	.	7.4	3.8	06	0.3	1	•
17	2.2	4.2	0.9	-0.1	5.7	80	966.6	.	6.4	1.9	04	1.0	-	-
18	0.1	2.7	-1.2	-1.1	5.5	89	970.4	.	7.6	0.5	03	10.8	1	•
19	0.2	1.2	-0.3	-0.4	5.8	94	972.2	.	8.0	0.6	02	1.5	4	•
20	0.6	2.7	-0.8	0.7	5.2	81	975.8	.	6.5	1.1	03	0.0	3	•
21	-1.2	1.0	-3.1	-4.7	5.0	90	979.7	.	5.4	0.3	02	0.9	-	-
22	0.9	2.7	-1.6	-4.6	5.3	81	983.5	.	4.9	2.4	04	-	-	-
23	0.1	1.2	-2.8	-4.6	5.8	94	983.5	.	7.8	0.5	02	2.7	-	-
24	1.4	2.2	0.6	0.3	6.4	95	976.8	.	8.0	1.4	04	7.8	-	-
25	-0.3	1.5	-0.9	-0.6	5.0	84	980.5	.	7.8	4.5	08	0.1	3	•
26	-0.2	1.1	-2.2	-4.8	4.6	76	986.4	.	6.1	2.1	03	0.0	2	•
27	0.7	1.4	-1.0	-2.0	5.3	83	986.7	.	7.9	2.0	04	0.0	2	•
28	2.3	3.4	1.2	0.4	5.9	82	978.7	.	7.5	4.6	06	-	-	-
29	0.2	2.2	-0.8	-1.0	4.7	76	967.5	.	7.5	6.4	10	-	-	-
30	-0.6	0.9	-2.0	-2.3	4.5	76	965.5	.	7.4	4.0	12	1.9	-	-

NIELEG

DNI	TEMPERATURA POWIETRZA T	Max	Min	T_g	PRĘŻNOŚĆ PARY WODNEJ e	WILGOTNOŚĆ WZGLĘDNA U	CIŚNIENIE ATMOSFERYCZNE P	USŁONECZNIENIE S	ZACHMURZENIE N	WIATR v	v_{max}	OPAD R_d	ŚNIEG s_h	s_g
1	0.4	1.2	-1.6	-2.9	5.7	91	997.9	.	8.0	2.1	04	0.0	2	•
2	0.7	2.0	-0.1	-1.5	5.7	90	998.7	.	8.0	1.8	03	0.3	-	-
3	3.4	8.6	-0.9	-4.1	6.7	86	1002.3	.	5.9	2.9	06	-	-	-
4	6.2	15.4	1.6	-1.4	7.1	74	993.4	.	5.1	5.5	06	-	-	-
5	9.9	15.9	3.4	0.2	9.1	74	989.3	.	4.1	5.9	09	-	-	-
6	11.7	16.1	8.3	5.4	11.4	84	999.7	.	5.5	4.6	06	-	-	-
7	7.7	12.4	5.8	4.3	9.9	94	1004.8	.	6.5	2.6	03	-	-	-
8	6.7	12.6	4.6	3.5	9.2	94	1004.5	.	5.8	2.8	05	-	-	-
9	9.3	15.1	4.2	1.1	8.4	74	997.9	.	1.9	4.0	07	-	-	-
10	10.3	14.4	7.5	4.6	7.7	61	994.6	.	5.0	3.6	05	2.3	-	-
11	6.6	10.4	4.6	3.9	8.3	85	1001.7	.	6.0	3.0	05	0.7	-	-
12	1.9	4.9	0.3	0.1	6.5	93	1003.6	.	8.0	4.1	05	16.2	-	-
13	1.2	2.1	0.1	-1.7	6.4	95	1002.4	.	6.0	4.0	05	2.5	-	-
14	0.5	2.0	-0.2	-1.9	6.0	95	997.8	.	8.0	3.8	05	7.3	-	-
15	-0.1	0.4	-0.7	-2.3	5.7	95	991.8	.	8.0	4.3	05	3.6	2	•
16	1.4	2.6	-1.4	-6.0	5.3	79	986.6	.	5.0	5.9	08	0.0	4	•
17	0.4	2.2	-1.9	-5.4	5.2	83	986.7	.	4.6	4.0	06	1.5	2	•
18	2.7	4.9	0.6	-1.7	6.9	93	987.9	.	7.8	3.6	05	5.0	-	-
19	4.7	6.8	1.1	-2.0	8.1	94	988.5	.	8.0	3.6	05	2.3	-	-
20	4.3	6.1	3.4	1.7	7.7	93	994.1	.	8.0	1.5	03	3.0	-	-
21	5.0	6.3	3.6	1.7	8.4	96	996.8	.	7.8	1.3	04	4.8	-	-
22	3.5	6.3	0.3	0.6	6.8	87	1003.2	.	4.5	2.8	04	-	-	-
23	2.8	7.4	-2.1	-7.1	6.6	88	1003.7	.	6.4	1.8	04	7.3	-	-
24	5.0	6.6	1.6	-1.3	8.0	91	993.2	.	8.0	3.9	07	4.5	-	-
25	2.5	6.4	0.6	-1.5	6.7	92	989.3	.	8.0	6.4	10	7.7	-	-
26	0.5	2.8	-1.2	-3.4	4.8	77	1003.9	.	4.5	5.0	12	-	-	-
27	-0.2	1.1	-2.0	-3.7	5.0	83	1005.9	.	5.1	3.3	04	0.0	-	-
28	1.2	2.7	-1.7	-3.5	5.3	79	999.3	.	6.5	4.0	05	-	-	-
29	-0.5	2.9	-2.7	-4.5	4.8	82	987.2	.	2.3	3.0	04	0.0	-	-
30	0.2	1.5	-3.9	-7.5	5.4	87	984.6	.	7.0	2.9	05	0.8	-	-

KATOWICE

DNI	TEMPERATURA POWIETRZA T	Max	Min	T_g	PRĘŻNOŚĆ PARY WODNEJ e	WILGOTNOŚĆ WZGLĘDNA U	CIŚNIENIE ATMOSFERYCZNE P	USŁONECZNIENIE S	ZACHMURZENIE N	WIATR v	v_{max}	OPAD R_d	ŚNIEG s_h	s_g
1	0.0	2.7	-1.9	-1.7	5.2	85	983.9	-	7.8	1.6	05	-	-	-
2	1.2	2.2	-0.3	-0.5	6.2	93	984.6	-	8.0	2.3	03	0.2	-	-
3	4.0	7.4	0.6	-0.2	6.9	85	986.5	2.3	5.9	3.1	05	-	-	-
4	10.8	15.6	4.3	2.0	7.9	62	974.9	0.1	5.6	5.6	08	-	-	-
5	12.5	15.6	11.4	7.4	8.2	57	972.6	2.6	4.0	6.0	09	-	-	-
6	10.2	17.5	3.9	-0.2	7.6	63	984.8	4.9	2.8	1.8	05	-	-	-
7	8.7	17.3	3.1	0.8	9.6	87	990.7	7.3	1.9	0.8	03	-	-	-
8	6.4	9.5	4.5	3.2	9.5	99	990.3	1.2	6.5	0.9	02	0.2	-	-
9	6.3	14.0	2.7	3.4	8.5	89	983.1	4.0	5.0	1.1	03	-	-	-
10	8.7	14.0	1.8	-0.8	8.0	72	981.6	4.4	4.9	3.0	05	0.9	-	-
11	5.2	8.1	4.1	5.0	8.1	92	990.0	-	7.8	2.6	05	0.0	-	-
12	2.1	4.3	1.2	-0.6	6.4	90	990.9	-	8.0	2.5	04	3.9	-	-
13	0.0	1.4	-0.9	-1.1	5.9	96	990.0	-	8.0	2.9	04	1.5	3	•
14	0.2	0.8	0.0	0.0	6.0	97	985.2	-	8.0	2.3	04	7.6	-	-
15	-0.7	0.2	-1.4	-1.5	5.5	94	979.9	-	8.0	3.5	05	5.7	5	2.4
16	1.4	2.6	-0.7	-2.1	5.8	85	971.3	-	6.3	5.8	10	0.1	6	•
17	0.1	2.4	-3.3	-6.4	5.2	84	971.8	2.5	4.8	2.5	05	0.2	3	•
18	0.6	1.1	-1.3	-1.5	6.2	97	974.1	-	8.0	1.4	04	7.2	2	•
19	2.0	3.7	0.1	-0.3	6.8	97	975.4	-	8.0	2.6	05	0.2	-	-
20	1.7	3.3	0.9	0.0	5.9	86	980.7	-	7.8	2.5	05	0.5	-	-
21	2.4	4.2	0.8	0.2	6.9	95	983.9	-	7.9	0.6	02	1.6	-	-
22	1.0	5.6	-1.6	-4.0	5.3	82	989.2	7.0	2.9	2.3	05	0.0	-	-
23	2.4	4.6	-2.9	-5.0	6.6	91	988.6	-	7.9	0.8	02	4.6	-	-
24	4.4	5.6	1.9	2.0	8.0	95	979.1	-	8.0	1.4	03	18.8	-	-
25	0.1	5.0	-1.4	-0.2	5.9	95	980.2	-	8.0	7.4	09	4.0	6	2.4
26	-1.5	0.1	-3.2	-2.0	4.8	87	990.7	2.1	5.8	3.9	05	0.4	11	3.7
27	-1.3	0.5	-4.1	-7.5	4.9	87	991.7	0.1	6.3	3.9	07	0.1	11	•
28	0.6	3.1	-2.7	-2.5	5.3	84	984.2	1.9	4.5	2.3	04	-	10	•
29	-0.8	3.7	-3.9	-10.4	4.4	78	973.2	5.2	4.3	2.8	05	0.3	7	•
30	-0.8	0.8	-3.4	-4.0	4.9	84	971.0	0.3	6.5	3.1	06	-	7	•

RZESZÓW – JASIONKA

DNI	TEMPERATURA POWIETRZA T	Max	Min	T_g	PRĘŻNOŚĆ PARY WODNEJ e	WILGOTNOŚĆ WZGLĘDNA U	CIŚNIENIE ATMOSFERYCZNE P	USŁONECZNIENIE S	ZACHMURZENIE N	WIATR v	v_{max}	OPAD R_d	ŚNIEG s_h	s_g
1	-0.1	0.6	-1.6	-1.7	5.8	96	994.9	-	8.0	5.3	09	0.4	3	•
2	0.3	0.8	-0.4	-0.4	5.8	93	995.4	-	8.0	1.8	04	0.0	-	-
3	2.8	9.1	0.5	0.6	6.9	93	1000.0	2.4	6.3	4.4	08	-	-	-
4	3.3	8.2	0.3	0.1	7.1	91	992.0	2.3	5.4	7.4	09	-	-	-
5	8.3	15.3	2.6	2.1	9.6	86	988.1	2.6	4.6	7.1	08	-	-	-
6	9.3	13.8	7.0	5.7	10.9	93	997.5	3.3	6.6	5.5	08	-	-	-
7	6.4	8.3	5.7	0.9	9.6	100	1002.2	-	8.0	5.5	08	-	-	-
8	5.1	6.5	4.3	3.7	8.8	100	1002.2	-	8.0	6.8	08	-	-	-
9	5.6	15.9	0.7	0.3	7.4	84	996.4	6.9	3.3	6.6	08	-	-	-
10	9.8	14.6	1.6	3.1	6.6	56	992.5	2.8	4.8	3.3	07	2.2	-	-
11	6.1	11.0	4.6	5.1	8.7	92	998.4	-	8.0	3.9	08	3.9	-	-
12	2.2	4.8	0.4	0.1	6.8	94	999.8	-	8.0	5.0	07	12.2	-	-
13	1.2	1.9	0.1	0.0	6.5	97	998.9	-	8.0	3.9	06	2.9	-	-
14	0.4	1.8	-0.3	-0.1	6.1	97	994.2	-	8.0	4.9	07	6.9	-	-
15	-0.2	0.6	-0.7	-0.9	5.8	97	988.6	-	7.9	5.3	08	3.4	4	•
16	1.2	2.7	-0.8	-2.6	5.4	80	984.5	4.1	5.1	7.5	09	-	9	•
17	-1.1	2.1	-3.7	-5.5	5.1	89	983.8	2.8	6.0	6.4	09	0.8	4	•
18	2.2	4.3	0.3	-0.1	7.0	98	985.1	0.6	7.4	7.1	09	7.3	-	-
19	4.6	6.3	1.6	1.7	8.3	97	985.6	-	7.9	4.6	10	1.2	-	-
20	4.4	6.0	3.2	2.4	8.0	96	990.8	0.1	7.8	1.5	04	1.0	-	-
21	4.9	6.3	3.8	3.2	8.4	97	993.9	-	7.8	1.9	04	3.1	-	-
22	3.4	5.9	1.1	2.4	7.0	90	1000.4	4.5	4.0	2.4	08	1.7	-	-
23	1.9	5.1	-0.9	-3.9	6.5	92	1001.1	-	5.1	3.3	06	3.1	-	-
24	4.6	6.4	2.0	0.9	8.0	94	990.7	-	8.0	5.8	08	1.6	-	-
25	3.1	8.1	0.5	0.3	6.8	89	986.8	-	7.8	9.4	13	6.6	-	-
26	-0.8	1.7	-4.1	-1.9	5.3	92	1000.9	3.7	5.0	4.8	12	-	3	•
27	-0.2	1.6	-4.1	-4.2	5.4	89	1003.2	0.0	6.5	2.4	06	0.0	2	•
28	1.2	3.2	-1.7	-3.9	5.4	82	997.2	-	6.9	3.0	04	-	-	-
29	-1.2	1.9	-2.7	-2.9	4.9	88	984.9	4.4	3.3	5.9	09	0.0	-	-
30	0.0	0.9	-4.9	-7.3	5.8	96	981.7	-	7.8	3.8	06	0.0	-	-

RACIBÓRZ

Listopad 1966

DNI	TEMPERATURA POWIETRZA T	Max	Min	T_g	PRĘŻNOŚĆ PARY WODNEJ e	WILGOTNOŚĆ WZGLĘDNA U	CIŚNIENIE ATMOSFERYCZNE P	USŁONECZNIENIE S	ZACHMURZENIE N	WIATR v	v_{max}	OPAD R_d	ŚNIEG s_h	s_g
1	0.5	1.8	-0.8	-1.2	5.5	86	995.1	-	8.0	1.3	02	0.1	-	-
2	2.2	3.4	0.8	0.2	6.5	90	995.6	-	8.0	0.8	02	0.3	-	-
3	4.8	8.8	2.3	1.8	7.4	86	996.4	-	7.4	0.5	03	-	-	-
4	13.0	17.7	3.0	0.9	8.9	61	984.1	0.6	6.5	3.8	07	-	-	-
5	13.0	16.0	11.6	8.2	8.9	60	981.8	2.8	4.0	3.5	06	-	-	-
6	9.2	18.6	1.5	-2.8	9.0	80	995.0	3.6	2.6	1.1	03	-	-	-
7	8.2	17.3	1.7	-1.3	9.2	85	1000.9	4.6	1.4	0.8	02	-	-	-
8	7.5	15.1	2.5	-0.8	8.9	87	1000.4	3.1	2.6	1.1	02	-	-	-
9	8.4	16.8	2.0	-1.8	7.1	69	993.6	5.9	1.9	1.6	04	-	-	-
10	9.5	14.0	7.4	0.7	8.5	72	992.5	3.5	4.3	2.6	05	1.1	-	-
11	5.5	8.1	3.4	4.5	7.8	87	1001.0	0.1	6.0	1.8	03	-	-	-
12	1.9	3.5	0.7	0.3	6.4	92	1002.4	-	6.5	2.1	03	4.4	-	-
13	0.3	0.9	-0.4	-0.8	6.0	96	1001.4	-	8.0	1.8	02	2.6	4	•
14	0.7	1.2	0.4	-0.3	6.1	94	996.4	-	8.0	1.4	04	8.6	1	•
15	0.4	1.4	-1.0	-1.1	5.8	92	991.5	-	7.8	2.1	04	2.9	3	•
16	2.0	2.9	0.5	-1.8	5.9	84	981.8	-	7.0	4.3	08	-	1	•
17	1.0	4.4	-1.7	-4.6	5.7	87	982.4	0.5	6.0	0.6	02	6.3	-	-
18	0.6	1.8	-0.3	-0.8	5.8	91	985.2	-	7.9	0.3	01	10.1	12	•
19	0.9	1.5	0.0	-0.8	6.2	96	986.8	-	8.0	1.0	02	1.2	6	•
20	1.9	3.6	-0.3	-2.6	5.7	82	991.6	1.0	5.4	1.1	03	0.0	3	•
21	1.8	3.3	0.8	-0.2	6.4	92	994.9	-	7.5	0.0	00	1.3	1	•
22	2.2	5.6	-0.6	-2.4	5.8	81	999.9	2.2	4.4	1.5	04	1.2	-	-
23	2.6	3.5	1.4	-0.6	6.8	92	999.4	-	8.0	0.0	00	7.0	-	-
24	2.9	4.6	1.7	0.6	7.2	95	990.6	-	8.0	2.0	06	15.5	-	-
25	0.2	1.7	-0.2	0.7	5.7	91	993.0	-	8.0	5.5	08	7.4	4	•
26	-0.2	1.8	-1.0	-1.0	4.9	82	1002.0	4.0	5.0	2.3	03	0.9	8	•
27	-0.1	2.1	-1.9	-2.7	5.3	88	1002.7	1.7	5.9	1.9	04	0.1	8	•
28	1.7	3.4	0.2	-2.3	5.4	79	995.3	0.6	5.9	3.8	04	0.0	6	•
29	0.3	3.6	-2.2	-6.3	4.5	72	984.5	1.6	4.8	2.0	03	0.2	4	•
30	-0.8	1.1	-2.7	-6.0	4.8	83	982.0	1.2	5.6	1.8	04	-	4	•

KRAKÓW – BALICE

DNI	TEMPERATURA POWIETRZA T	Max	Min	T_g	PRĘŻNOŚĆ PARY WODNEJ e	WILGOTNOŚĆ WZGLĘDNA U	CIŚNIENIE ATMOSFERYCZNE P	USŁONECZNIENIE S	ZACHMURZENIE N	WIATR v	v_{max}	OPAD R_d	ŚNIEG s_h	s_g
1	0.0	2.1	-1.7	-1.7	5.4	88	989.9	2.4	7.1	2.5	05	-	-	-
2	1.3	2.2	-1.1	-1.5	6.2	92	990.5	-	8.0	3.0	05	-	-	-
3	3.5	8.2	0.9	1.3	7.2	91	993.0	0.6	6.4	3.1	04	-	-	-
4	9.0	14.9	1.6	-0.5	8.6	76	982.2	-	5.5	4.5	06	-	-	-
5	12.1	16.0	9.2	3.3	8.6	61	979.6	0.6	4.6	4.3	08	-	-	-
6	9.0	15.4	3.7	-0.4	9.0	79	991.0	2.4	3.8	2.6	05	-	-	-
7	7.1	8.9	3.7	1.3	10.0	99	996.5	-	6.0	2.5	05	0.1	-	-
8	6.9	8.2	5.4	5.7	10.0	100	996.3	-	8.0	2.3	03	-	-	-
9	6.4	10.3	4.4	5.3	9.4	97	989.3	2.4	5.4	2.5	04	-	-	-
10	7.0	11.5	2.4	-0.8	8.2	81	987.3	0.1	5.1	2.3	06	0.4	-	-
11	5.9	9.4	5.1	5.1	8.1	87	995.4	-	7.9	3.0	05	0.0	-	-
12	2.7	5.2	2.2	1.7	6.6	89	996.3	-	7.9	3.8	05	2.6	-	-
13	0.8	2.3	0.3	-0.3	6.0	93	995.5	-	8.0	3.3	05	0.7	-	-
14	0.6	1.3	0.0	-0.1	6.0	95	990.5	-	8.0	3.4	05	7.0	-	-
15	-0.2	0.2	-1.0	-0.9	5.7	95	985.4	-	8.0	4.6	07	1.3	3	•
16	0.4	3.7	-4.8	-8.2	5.2	83	978.2	-	6.0	3.4	06	-	5	•
17	-0.3	2.3	-2.6	-3.5	5.4	91	978.0	2.7	4.4	4.8	09	1.7	3	•
18	0.5	1.9	-0.6	-1.8	6.2	97	980.1	-	8.0	3.4	07	4.1	2	•
19	2.6	4.6	0.0	-0.3	7.2	97	981.3	-	8.0	3.4	08	0.2	-	-
20	2.6	3.3	1.9	1.3	6.9	93	986.8	-	8.0	1.8	03	0.7	-	-
21	3.0	4.9	1.9	1.4	7.3	96	989.6	-	7.9	1.0	03	0.0	-	-
22	1.7	6.8	-2.5	-4.8	6.2	90	995.2	2.7	4.3	1.1	02	0.0	-	-
23	2.1	5.0	-1.9	-5.7	6.6	92	994.6	-	7.4	2.9	04	5.0	-	-
24	4.0	5.2	1.5	-0.5	7.9	97	985.1	-	8.0	3.4	06	19.8	-	-
25	0.7	4.6	-0.4	-0.8	6.3	97	985.1	-	8.0	8.1	10	4.2	1	•
26	-1.4	0.8	-4.0	-1.5	4.8	87	997.0	1.5	4.5	3.9	07	-	3	•
27	-3.4	0.0	-7.6	-7.6	4.5	94	997.9	-	5.3	0.5	02	0.4	2	•
28	-0.4	2.7	-5.8	-6.0	5.6	93	990.7	-	5.0	1.0	02	-	2	•
29	-1.5	1.3	-4.1	-7.3	4.9	89	979.6	1.8	3.0	3.1	04	0.1	2	•
30	-0.5	1.1	-3.7	-5.6	5.3	90	977.3	-	6.4	3.1	05	-	1	•

TARNÓW

DNI	TEMPERATURA POWIETRZA T	Max	Min	T_g	PRĘŻNOŚĆ PARY WODNEJ e	WILGOTNOŚĆ WZGLĘDNA U	CIŚNIENIE ATMOSFERYCZNE P	USŁONECZNIENIE S	ZACHMURZENIE N	WIATR v	v_{max}	OPAD R_d	ŚNIEG s_h	s_g
1	0.5	2.1	-1.3	-1.1	6.0	94	993.1	-	8.0	1.4	03	-	2	•
2	1.1	1.8	0.2	0.1	6.1	93	994.0	-	8.0	1.0	02	-	-	-
3	4.7	8.6	0.0	-1.6	7.0	83	997.1	6.7	4.9	3.3	05	-	-	-
4	10.8	14.9	5.7	4.1	8.5	66	987.7	1.2	4.6	5.4	07	-	-	-
5	12.5	15.7	10.0	8.0	9.3	64	984.6	2.9	4.8	6.5	08	-	-	-
6	12.9	17.8	8.4	3.9	11.7	78	994.8	3.1	4.4	3.8	06	-	-	-
7	8.4	13.9	4.2	2.9	10.8	98	999.8	-	4.4	0.5	02	0.1	-	-
8	8.6	12.0	5.4	5.4	10.9	97	999.7	4.3	4.8	0.9	03	-	-	-
9	8.7	16.2	0.2	-1.8	7.5	69	993.1	7.6	1.1	2.0	03	-	-	-
10	10.6	13.7	8.6	6.0	6.9	55	990.5	0.9	5.5	2.5	04	2.8	-	-
11	6.0	10.3	4.7	6.0	8.5	91	997.8	-	7.8	1.4	04	2.5	-	-
12	1.7	4.7	0.5	1.1	6.7	97	999.2	-	8.0	3.0	05	16.0	-	-
13	0.7	1.2	0.1	-2.4	6.4	99	997.9	-	8.0	2.6	04	2.0	2	•
14	0.4	1.6	-0.3	-0.5	6.1	98	993.2	-	8.0	2.0	03	8.5	-	-
15	-0.3	0.4	-0.8	-1.0	5.9	99	988.1	-	8.0	2.6	04	2.5	4	•
16	1.4	2.8	-0.7	-4.4	5.1	76	982.3	3.1	4.4	3.5	06	-	8	•
17	0.5	4.1	-1.3	-2.5	5.4	85	981.5	5.8	3.8	2.6	05	0.6	2	•
18	2.1	4.5	-0.7	-1.1	6.8	96	982.8	-	7.8	1.9	03	13.0	-	-
19	3.8	6.1	1.5	1.5	7.8	97	984.0	-	8.0	2.5	06	0.5	-	-
20	3.7	5.2	2.7	2.7	7.7	96	990.0	-	7.9	0.6	04	3.4	-	-
21	4.1	5.1	3.4	2.5	8.1	99	992.5	-	8.0	0.4	01	2.7	-	-
22	3.5	7.2	1.8	0.9	6.7	86	998.6	5.5	3.8	0.9	02	-	-	-
23	4.7	7.1	0.8	-3.4	6.7	79	998.6	-	5.1	3.4	05	5.5	-	-
24	5.4	6.9	4.2	2.9	8.4	94	988.1	-	8.0	3.4	06	13.9	-	-
25	1.4	6.1	0.0	-0.1	6.6	97	986.4	-	8.0	5.4	08	8.3	-	-
26	-0.7	2.0	-3.1	-2.0	5.2	90	1000.0	4.0	4.0	2.5	08	-	4	•
27	-0.3	1.0	-3.5	-8.2	5.1	85	1001.4	-	5.6	1.4	03	0.5	3	•
28	1.5	3.2	-0.9	-2.5	5.3	79	994.8	-	7.4	2.5	04	-	2	•
29	0.2	3.8	-1.8	-4.1	5.0	80	982.5	6.6	2.5	1.8	03	0.0	-	-
30	0.0	1.1	-1.9	-4.9	5.5	90	980.0	-	6.4	2.5	04	0.8	-	-

ALEKSANDROWICE

DNI	TEMPERATURA POWIETRZA T	Max	Min	T_g	PRĘŻNOŚĆ PARY WODNEJ e	WILGOTNOŚĆ WZGLĘDNA U	CIŚNIENIE ATMOSFERYCZNE P	USŁONECZNIENIE S	ZACHMURZENIE N	WIATR v	v_{max}	OPAD R_d	ŚNIEG s_h	s_g
1	- 0.2	1.8	- 2.1	- 3.1	5.4	90	968.5	-	7.3	2.0	03	-	1	•
2	1.2	2.4	- 0.3	- 0.7	6.2	93	969.5	-	7.9	1.0	03	0.0	-	-
3	5.8	9.1	1.0	0.4	6.8	75	971.3	2.6	6.9	3.8	05	-	-	-
4	12.8	17.8	7.8	5.3	8.1	54	960.3	1.1	5.5	9.5	15	-	+	-
5	12.9	14.6	11.2	9.8	8.0	54	958.3	3.4	4.9	8.6	14	0.1	-	-
6	12.1	17.7	6.5	0.4	7.9	56	970.2	4.1	3.6	2.6	05	-	-	-
7	10.9	17.2	7.5	2.4	10.6	81	975.9	7.4	2.9	1.8	04	-	-	-
8	8.5	13.4	3.6	0.0	9.6	86	975.5	5.9	1.4	1.0	02	-	-	-
9	11.1	16.4	4.3	- 2.0	6.7	55	968.5	7.5	1.4	3.1	10	-	-	-
10	10.4	17.0	6.2	4.4	7.4	61	967.1	2.6	5.8	5.9	15	0.2	-	-
11	4.5	7.8	3.7	3.6	7.9	94	975.0	-	8.0	2.4	04	2.9	-	-
12	1.2	3.8	0.4	0.0	6.1	92	975.4	-	8.0	4.1	07	8.3	-	-
13	- 0.8	0.5	- 1.2	- 1.6	5.6	97	974.6	-	8.0	2.3	03	3.5	4	•
14	- 0.5	0.0	- 1.0	- 0.7	5.8	98	969.6	-	8.0	2.8	04	9.1	3	•
15	- 0.8	0.3	- 2.5	- 1.6	5.3	92	965.7	-	8.0	4.0	07	4.9	7	2.2
16	1.8	2.8	0.2	- 2.5	5.1	74	956.9	-	6.0	10.9	15	-	9	•
17	0.6	2.6	- 0.3	- 1.1	5.2	82	956.3	3.8	6.0	3.8	05	0.4	8	•
18	- 0.5	0.8	- 1.6	- 2.9	5.5	94	958.8	-	7.9	1.4	-04	2.0	6	•
19	1.1	4.0	- 1.0	- 1.1	6.3	95	960.5	0.7	7.8	2.8	06	-	9	•
20	1.3	2.2	0.5	- 0.6	5.9	91	965.8	-	7.8	1.0	02	1.2	4	•
21	1.1	1.7	0.2	- 1.0	6.3	96	969.1	-	8.0	1.0	02	3.3	-	-
22	2.1	5.3	- 0.4	- 5.2	5.1	73	974.3	3.6	3.4	3.1	08	-	-	-
23	3.9	6.8	0.0	- 6.0	6.1	75	973.5	0.3	7.0	3.3	05	3.3	-	-
24	3.1	5.0	1.8	- 1.1	7.1	94	964.5	-	8.0	3.0	05	36.2	-	-
25	- 1.1	1.9	- 2.1	- 0.7	5.4	95	966.5	-	8.0	6.5	08	12.6	22	3.1
26	- 1.6	- 0.4	- 2.4	- 3.4	4.6	84	976.1	2.1	6.1	4.6	08	-	31	•
27	- 0.2	0.9	- 2.1	- 6.2	4.8	79	976.6	1.2	6.9	3.6	07	0.0	31	•
28	2.4	5.0	- 0.7	- 2.5	4.5	63	969.7	1.5	4.6	6.6	10	-	29	2.1
29	0.6	4.6	- 1.4	- 7.2	4.2	67	958.4	6.5	4.8	3.9	07	1.7	21	2.1
30	- 1.0	0.5	- 3.1	- 2.1	4.6	81	956.6	0.6	6.5	2.8	06	0.0	15	2.4

PRZEMYŚL

DNI	TEMPERATURA POWIETRZA T	Max	Min	T_g	PRĘŻNOŚĆ PARY WODNEJ e	WILGOTNOŚĆ WZGLĘDNA U	CIŚNIENIE ATMOSFERYCZNE P	USŁONECZNIENIE S	ZACHMURZENIE N	WIATR v	v_{max}	OPAD R_d	ŚNIEG s_h	s_g
1	0.0	0.6	- 1.6	- 1.4	5.9	97	990.4	.	8.0	3.6	06	1.2	18	2.6
2	- 0.1	0.2	- 0.9	- 0.8	6.0	99	990.7	.	8.0	1.0	03	0.0	12	-
3	1.5	4.3	- 0.1	- 0.1	6.4	95	996.7	.	6.6	2.0	04	-	8	•
4	3.2	6.0	0.4	- 0.9	7.0	92	989.5	.	7.3	2.9	04	-	-	-
5	7.9	11.2	2.9	2.0	9.1	86	985.4	.	6.4	2.9	05	-	-	-
6	9.0	13.0	7.3	5.7	10.6	92	994.1	.	7.8	2.8	04	-	-	-
7	6.4	7.6	5.5	5.7	9.4	97	998.7	.	8.0	2.1	03	-	-	-
8	4.6	6.2	3.6	4.4	8.3	98	998.7	.	8.0	2.4	04	-	-	-
9	3.5	8.1	0.9	0.8	7.1	90	993.3	.	3.4	3.0	05	-	-	-
10	4.7	11.2	0.1	- 2.5	7.1	83	989.0	.	2.6	1.3	02	1.1	-	-
11	5.9	8.4	2.2	0.1	8.5	90	993.6	.	8.0	2.5	04	8.4	-	-
12	2.1	4.9	0.4	- 0.1	6.8	96	994.5	.	8.0	3.8	06	18.4	-	-
13	1.2	1.7	0.3	- 0.2	6.5	97	993.6	.	8.0	2.5	03	3.4	2	•
14	0.4	1.7	0.0	0.0	6.2	98	989.0	.	8.0	4.3	05	11.8	2	•
15	0.3	0.9	- 0.7	- 1.0	5.8	92	984.3	.	8.0	3.0	05	2.8	12	0.9
16	1.0	4.0	- 1.6	- 4.4	5.3	81	981.2	.	3.1	2.3	05	-	12	-
17	- 1.3	0.5	- 4.8	-10.3	5.0	89	980.2	.	4.6	3.9	09	0.4	9	•
18	2.4	4.7	0.3	- 0.1	6.9	95	981.3	.	7.1	2.5	04	5.8	5	•
19	4.8	6.4	1.6	1.5	8.1	95	981.2	.	7.6	2.0	03	8.3	-	-
20	5.6	7.8	4.3	1.5	8.6	94	986.5	.	7.0	0.8	01	2.9	-	-
21	4.2	5.5	2.3	0.8	7.8	95	989.7	.	7.3	0.1	01	4.8	-	-
22	4.3	7.8	2.2	- 0.5	6.4	78	996.1	.	3.1	0.6	02	-	-	-
23	2.2	5.8	- 1.2	- 4.6	6.2	87	997.3	.	4.5	0.8	02	1.7	-	-
24	4.7	6.3	1.7	1.4	7.9	92	986.8	.	7.9	1.0	02	0.7	-	-
25	4.2	8.4	2.2	1.1	6.4	77	982.7	.	6.4	6.3	08	0.7	-	-
26	0.5	2.7	- 1.1	- 2.4	4.9	78	996.4	.	4.0	3.6	08	-	1	•
27	- 0.2	2.5	- 4.1	- 6.3	4.9	82	998.9	.	6.0	0.8	03	-	-	-
28	0.9	6.0	- 3.7	- 6.3	5.0	78	993.0	.	3.9	0.6	01	-	-	-
29	- 1.4	1.5	- 3.1	- 2.5	4.7	87	981.4	.	3.4	2.6	05	-	-	-
30	0.0	1.0	- 4.6	- 7.8	5.6	91	977.3	.	6.8	2.0	03	0.3	-	-

NOWY SĄCZ

DNI	TEMPERATURA POWIETRZA T	Max	Min	T_g	PRĘŻNOŚĆ PARY WODNEJ e	WILGOTNOŚĆ WZGLĘDNA U	CIŚNIENIE ATMOSFERYCZNE P	USŁONECZNIENIE S	ZACHMURZENIE N	WIATR v	v_{max}	OPAD R_d	ŚNIEG s_h	s_g
1	0.2	2.2	- 1.3	- 1.5	5.6	91	982.6	-	7.9	0.0	00	0.4	9	1.0
2	1.4	2.3	0.5	- 0.8	6.3	94	983.3	-	7.6	0.9	02	0.0	5	•
3	4.4	8.8	0.1	- 2.7	6.9	83	986.7	4.0	5.9	1.3	04	-	-	-
4	12.2	15.9	2.9	- 0.8	8.3	59	977.4	0.8	4.9	5.3	09	-	-	-
5	12.7	16.3	9.5	7.1	8.6	58	974.6	4.1	5.0	5.5	09	-	-	-
6	14.1	18.9	8.5	2.8	10.9	67	984.6	3.5	5.1	2.6	07	-	-	-
7	10.9	19.9	6.0	2.5	11.4	88	989.5	6.3	1.5	0.5	03	-	-	-
8	8.3	17.9	1.9	0.2	9.2	85	989.3	5.9	0.5	1.0	04	-	-	-
9	11.9	18.1	4.8	1.8	7.2	57	983.0	6.8	1.9	2.4	05	-	-	-
10	10.6	14.5	6.5	1.9	7.1	56	980.6	2.3	5.1	1.4	06	2.9	-	-
11	6.0	9.6	4.5	3.5	8.4	90	987.9	-	8.0	1.6	05	4.3	-	-
12	1.5	4.9	0.1	0.3	6.5	95	988.3	-	8.0	2.6	05	19.5	-	-
13	0.5	1.0	0.2	- 0.3	6.1	97	987.5	-	8.0	0.9	02	2.8	10	1.3
14	0.3	1.0	- 0.2	- 0.3	5.9	96	982.6	-	8.0	1.3	02	9.5	12	•
15	- 0.2	1.1	- 1.5	- 2.7	5.6	94	978.4	-	8.0	0.6	02	1.9	18	1.6
16	1.0	3.4	- 3.4	-12.5	4.7	72	972.4	1.9	4.8	2.4	08	-	12	•
17	0.0	4.0	- 3.3	- 8.3	5.0	83	970.9	4.2	4.8	0.4	02	0.3	10	•
18	0.8	5.8	- 1.1	- 4.3	6.2	95	972.5	2.2	7.1	0.3	01	8.1	8	•
19	2.2	4.2	0.4	- 0.2	6.9	96	973.8	-	7.8	0.0	00	0.2	6	•
20	3.3	5.9	1.9	0.9	7.2	94	979.2	1.2	7.5	1.1	04	1.2	-	-
21	4.0	5.4	3.0	2.4	7.8	96	982.2	-	7.8	0.0	00	0.1	-	-
22	3.5	7.5	1.3	- 0.2	6.2	81	988.5	6.0	4.1	1.1	03	-	-	-
23	3.6	7.9	- 1.4	- 5.0	6.2	80	988.4	-	6.0	0.9	04	0.8	-	-
24	5.9	9.5	3.3	0.2	8.0	87	977.6	0.8	7.5	1.6	07	11.4	-	-
25	1.5	6.0	- 0.4	- 0.3	6.3	91	977.6	-	8.0	5.1	10	4.9	-	-
26	- 0.7	1.4	- 1.9	- 1.2	4.5	77	990.2	3.2	5.4	1.0	03	-	3	•
27	- 2.3	0.6	- 4.9	- 7.3	4.6	90	991.7	0.0	5.8	0.0	00	1.0	2	•
28	0.3	3.8	- 4.4	- 9.5	5.5	89	984.8	2.1	7.0	0.5	02	-	2	•
29	- 0.8	4.1	- 4.1	- 7.5	4.6	80	972.6	5.4	2.5	0.8	03	-	-	-
30	- 0.1	1.2	- 3.0	- 5.4	5.2	86	970.2	-	6.3	1.4	06	0.8	-	-

ZAKOPANE

DNI	TEMPERATURA POWIETRZA T	Max	Min	T_g	PRĘŻNOŚĆ PARY WODNEJ e	WILGOTNOŚĆ WZGLĘDNA U	CIŚNIENIE ATMOSFERYCZNE P	USŁONECZNIENIE S	ZACHMURZENIE N	WIATR v	v_{max}	OPAD R_d	ŚNIEG s_h	s_g
1	- 3.2	- 0.8	- 5.8	- 5.7	4.3	89	918.3	-	7.9	0.3	01	0.0	11	1.2
2	- 2.4	1.0	- 7.8	-10.0	4.8	92	919.5	0.1	6.8	0.3	01	-	6	•
3	1.8	7.4	- 3.2	- 6.2	5.8	84	927.9	2.6	6.6	1.0	03	-	5	•
4	11.3	14.3	2.2	0.8	6.5	49	914.6	3.9	6.6	7.3	10	-	-	-
5	10.8	12.0	8.9	8.0	6.6	51	911.6	3.5	5.9	7.6	14	0.3	-	-
6	10.1	15.6	3.9	0.3	7.3	59	923.1	3.5	5.6	1.1	02	-	-	-
7	8.4	16.2	4.3	0.8	8.7	82	928.1	7.6	1.5	0.1	01	-	-	-
8	5.7	13.7	1.0	- 2.4	8.0	88	927.4	7.7	1.4	0.5	03	-	-	-
9	7.7	16.0	- 1.4	- 5.0	5.5	63	921.4	7.5	1.9	1.3	05	0.2	-	-
10	9.7	17.9	4.6	0.9	5.7	50	919.1	1.6	6.4	1.1	03	2.6	-	-
11	3.1	7.2	1.4	2.8	7.2	94	924.5	-	8.0	0.4	01	4.4	-	-
12	- 1.0	1.4	- 1.8	- 2.0	5.4	95	924.0	-	8.0	1.5	03	7.9	6	•
13	- 2.4	- 1.8	- 2.8	- 2.8	4.9	95	922.9	-	8.0	0.4	01	2.1	17	•
14	- 2.7	- 1.3	- 3.3	- 3.2	4.7	94	918.2	-	8.0	0.5	02	6.6	12	•
15	- 2.4	- 1.8	- 4.1	- 3.5	4.3	89	915.1	-	7.9	1.1	03	2.6	15	1.1
16	- 3.3	1.2	- 9.2	-15.6	3.8	80	909.0	-	5.6	1.4	04	0.0	12	•
17	- 2.5	2.3	- 6.7	-11.0	4.5	88	907.1	4.7	7.1	0.1	01	1.2	10	•
18	- 0.1	2.9	- 1.7	- 3.0	5.8	95	909.2	0.6	7.6	0.1	01	0.9	8	•
19	1.1	3.2	- 0.8	- 0.7	6.4	97	910.6	0.7	7.6	0.1	01	0.6	5	•
20	0.6	1.8	- 0.2	- 1.5	6.0	94	916.1	-	7.0	0.3	01	0.4	4	•
21	0.3	1.6	- 1.2	- 2.6	6.0	95	919.2	-	7.8	0.3	01	0.6	4	•
22	- 1.3	2.6	- 4.5	- 6.0	4.9	87	924.8	5.0	4.4	0.1	01	0.0	4	•
23	1.6	5.4	- 5.0	- 7.2	5.6	81	924.2	0.4	6.5	0.6	02	7.2	4	•
24	1.7	3.8	0.8	- 0.3	6.8	99	914.5	-	8.0	0.0	00	15.9	-	-
25	- 2.1	2.0	- 4.1	- 3.5	4.9	92	915.6	-	8.0	2.1	04	5.5	3	•
26	- 6.9	- 2.8	-10.5	-18.0	3.1	86	925.8	3.5	4.8	0.1	01	0.1	12	-
27	- 6.0	- 1.3	-13.2	-20.1	3.7	91	927.0	0.2	7.0	0.0	00	1.0	11	•
28	- 3.0	1.1	- 5.6	-12.7	4.6	93	921.3	1.8	5.6	0.4	02	-	13	•
29	- 6.5	- 0.7	-11.4	-17.1	3.3	86	909.5	6.1	2.4	0.5	02	2.1	12	•
30	- 4.1	- 2.6	- 8.6	-14.2	4.0	88	906.9	0.2	6.5	1.3	02	0.8	11	1.5

DNI	TEMPERATURA POWIETRZA				PRĘŻNOŚĆ PARY WODNEJ	WILGOTNOŚĆ WZGLĘDNA	CIŚNIENIE ATMOSFERYCZNE	USŁONECZNIENIE	ZACHMURZENIE	WIATR		OPAD	ŚNIEG	
	T	Max	Min	T_g	e	U	P	S	N	v	v_{max}	R_d	s_k	s_g
1	- 6.6	- 5.1	- 9.3	.	3.5	93	792.1	0.3	6.6	5.6	08	0.2	14	.
2	- 5.1	- 3.1	- 5.9	.	3.9	94	794.3	0.2	6.5	4.8	09	0.0	14	.
3	- 3.9	- 1.4	- 6.4	.	4.4	96	797.9	0.4	7.8	13.0	15	-	13	.
4	0.0	1.8	- 2.0	.	5.6	92	792.7	3.2	6.6	21.3	29	-	10	.
5	0.1	1.6	- 1.6	.	5.9	95	789.6	-	7.1	22.0	32	5.9	4	.
6	2.4	3.7	- 1.3	.	6.5	88	801.5	1.2	7.4	13.8	18	0.5	-	-
7	2.5	3.7	1.9	.	7.2	99	806.1	-	5.4	13.0	15	-	-	-
8	2.3	4.0	1.2	.	6.2	88	805.1	3.7	4.6	13.4	16	-	-	-
9	5.3	7.5	1.5	.	1.2	14	801.1	7.8	3.0	17.8	23	-	-	-
10	4.5	6.5	2.6	.	5.4	65	799.1	1.9	6.8	12.4	17	0.8	-	-
11	- 2.6	3.1	- 5.8	.	5.0	97	799.4	-	7.9	2.1	03	3.8	1	.
12	- 8.1	- 5.6	- 8.9	.	3.0	92	796.5	-	8.0	10.5	13	4.9	3	.
13	- 6.9	- 3.6	- 9.0	.	3.4	92	795.6	0.4	7.3	4.8	10	0.9	12	
14	- 4.8	- 3.7	- 7.9	.	4.1	95	791.9	1.0	7.1	4.9	08	3.4	13	.
15	- 7.3	- 4.2	-11.3	.	2.6	91	788.8	0.1	7.9	5.6	08	5.4	17	2.6
16	- 9.5	- 9.1	-10.5	.	2.7	91	784.2	-	7.4	11.6	15	0.9	15	.
17	- 5.9	- 4.2	- 9.5	.	3.6	91	783.6	5.2	6.9	5.3	09	6.9	14	.
18	- 4.4	- 3.0	- 5.7	.	4.1	94	785.9	-	7.4	5.4	09	5.2	20	.
19	- 3.0	- 1.8	- 5.5	.	4.6	94	787.7	2.4	7.3	4.8	08	0.8	25	.
20	- 6.1	- 3.4	- 7.1	.	3.6	94	791.5	0.4	6.3	7.6	09	2.6	24	1.9
21	- 5.5	- 4.7	- 7.7	.	3.8	95	793.9	-	8.0	5.9	08	3.5	27	.
22	- 8.0	- 6.0	- 9.8	.	3.1	91	798.1	4.5	5.4	9.5	12	2.5	30	.
23	- 4.6	- 3.6	- 8.1	.	4.2	96	798.8	-	7.9	11.8	14	16.7	30	.
24	- 2.4	- 1.9	- 3.6	.	5.0	98	791.1	-	8.0	8.1	11	22.6	40	.
25	- 8.3	- 1.6	-11.3	.	3.1	92	789.6		8.0	5.8	09	6.7	60	2.1
26	-10.1	- 8.8	-11.8	.	2.4	86	797.8	5.7	4.8	6.4	10	0.1	65	-
27	- 8.9	- 7.5	-10.8	.	2.7	88	799.3	0.5	6.5	6.3	08	2.0	60	-
28	- 6.8	- 5.1	- 9.1	.	3.4	93	795.8	0.9	6.1	6.8	11	0.0	60	-
29	- 8.4	- 6.2	- 9.9	.	2.4	76	785.0	7.6	2.6	10.0	19	2.0	54	.
30	-10.2	- 8.8	-11.5	.	2.5	89	781.5	0.3	7.9	7.9	23	4.8	55	2.7

TABLICA III

WYNIKI MIESIĘCZNE SPOSTRZEŻEŃ STACJI METEOROLOGICZNYCH

МЕСЯЧНЫЕ РЕЗУЛЬТАТЫ НАБЛЮДЕНИЙ МЕТЕОРОЛОГИЧЕСКИХ СТАНЦИЙ

MONTHLY OBSERVATIONS RESULTS FROM METEOROLOGICAL STATIONS

Nr	STACJA	TEMPERATURA POWIETRZA T											LICZBA DNI					
		1	7	13	19	Dies	$\overline{Max}$	$\overline{Min}$	Max abs.	Data	Min abs.	Data	Min < −10°	Min < 0°	Max < −10°	Max < 0°	Max > 15°	Max > 25°
4	Hel	3.6	3.2	4.5	4.1	3.8	5.4	2.3	10.9	6	− 2.9	1	−	3	−	−	−	−
5	Ustka	3.1	2.8	4.7	3.6	3.6	5.7	1.5	14.1	6	− 5.5	1	−	10	−	1	−	−
6	Lębork	2.8	2.8	4.6	3.4	3.4	5.4	1.0	14.3	6	− 5.9	1	−	13	−	1	−	−
10	Gdańsk-Wrzeszcz	2.8	2.4	4.2	3.3	3.2	5.1	1.3	12.6	6	− 5.0	14	−	10	−	1	−	−
17	Koszalin	2.6	2.1	4.4	3.2	3.0	5.5	1.0	14.9	6	− 5.6	1	−	12	−	−	−	−
18	Kołobrzeg	2.6	2.3	4.3	3.2	3.1	6.1	1.0	12.8	6	− 5.6	1	−	11	−	1	−	−
19	Elbląg	2.3	1.8	3.9	3.0	2.7	5.0	0.9	12.9	6	− 5.9	14	−	11	−	−	−	−
22	Suwałki	0.4	0.2	1.8	0.8	0.8	2.2	− 0.8	8.4	10	− 7.7	1	−	20	−	4	−	−
23	Kętrzyn	1.4	1.2	2.7	1.8	1.8	3.7	0.1	11.6	10	− 5.5	1	−	17	−	1	−	−
28	Świnoujście	2.8	2.6	3.9	3.1	3.1	5.1	1.0	11.9	5	− 3.2	15	−	11	−	2	−	−
31	Mikołajki	1.5	1.3	2.5	2.0	1.8	3.7	0.4	11.4	10	− 4.5	1	−	11	−	2	−	−
32	Resko	2.2	2.0	3.9	2.7	2.7	4.9	0.6	13.5	6	− 6.3	1	−	13	−	1	−	−
34	Olsztyn-Dajtki	1.8	1.5	3.2	2.4	2.2	4.0	0.1	12.2	10	− 5.2	1	−	16	−	1	−	−
36	Szczecinek	1.8	1.5	3.2	2.3	2.2	4.2	0.5	12.6	6	− 6.8	1	−	14	−	1	−	−
38	Chojnice	1.5	1.0	2.6	2.0	1.8	3.7	0.3	12.0	10	− 5.3	1	−	18	−	2	−	−
48	Szczecin-Dąbie	2.2	1.9	4.1	2.5	2.7	4.9	0.4	13.2	5	− 8.0	1	−	15	−	2	−	−
57	Mława	1.5	0.8	2.6	2.1	1.8	3.7	0.1	11.6	10	− 4.4	1	−	15	−	2	−	−
58	Białystok	1.1	0.7	2.4	1.5	1.4	3.3	− 0.4	10.5	6	− 7.9	1	−	19	−	3	−	−
60	Bydgoszcz	1.9	1.5	4.0	2.6	2.5	4.9	− 0.1	15.1	10	− 5.5	1	−	16	−	1	1	−
61	Ostrołęka	1.8	1.1	3.0	2.0	2.0	3.9	0.0	11.9	6	− 4.9	12	−	16	−	3	−	−
62	Toruń	2.2	1.8	4.1	2.9	2.8	5.1	0.8	15.1	6	− 4.2	1	−	11	−	1	1	−
71	Gorzów Wielkopolski	1.9	1.5	3.7	2.7	2.5	5.1	0.3	14.1	6	− 4.3	1	−	15	−	2	−	−
81	Płock-Radziwie	2.4	1.9	3.8	3.2	2.9	5.0	1.1	13.3	6	− 3.2	1	−	12	−	−	−	−
84	Poznań-Ławica	2.7	2.3	5.5	3.7	3.5	6.2	1.0	16.1	5	− 3.6	1	−	11	−	1	3	−
86	Słubice	1.9	1.3	4.7	2.6	2.6	5.8	− 0.2	15.2	7	− 7.3	1	−	16	−	2	1	−
93	Koło	2.2	1.8	4.2	3.2	2.8	5.1	1.1	16.0	5	− 3.4	1	−	11	−	1	1	−
94	Siedlce	1.8	1.3	3.6	2.1	2.2	4.4	0.1	13.1	6	− 4.3	1	−	15	−	2	−	−
95	Warszawa-Okęcie	2.2	1.7	3.8	2.8	2.6	5.1	0.7	14.8	6	− 3.8	1	−	14	−	−	−	−
101	Terespol	1.4	1.3	3.3	2.2	2.0	4.1	0.3	8.4	6	− 4.3	30	−	16	−	2	−	−
104	Zielona Góra	2.2	1.8	4.1	2.9	2.7	5.8	0.6	16.3	7	− 5.2	1	−	16	−	1	2	−
105	Leszno-Strzyżewice	1.9	1.8	5.4	3.2	3.1	6.4	0.5	16.2	5	− 4.5	12	−	14	−	1	5	−
111	Kalisz	1.8	1.5	4.5	2.9	2.7	5.2	0.7	16.1	7	− 3.6	1	−	15	−	1	2	−
112	Łódź-Lublinek	2.0	1.5	3.8	2.7	2.5	4.9	0.4	15.7	6	− 3.4	1	−	17	−	−	2	−
129	Lublin	2.4	1.8	4.0	2.8	2.8	4.9	0.8	12.6	6	− 4.6	30	−	12	−	1	−	−
130	Legnica	2.0	2.0	5.3	3.4	3.1	6.3	0.6	17.0	6	− 3.9	23	−	16	−	−	5	−
131	Wieluń	1.6	1.4	4.7	2.5	2.5	5.4	0.3	16.1	10	− 3.7	1	−	19	−	1	4	−
135	Zgorzelec	2.6	1.8	4.6	2.9	3.0	5.6	0.2	16.5	6	− 3.7	23	−	15	−	−	3	−
137	Wrocław-Strachowice	2.0	1.7	5.3	3.2	3.1	6.2	0.2	16.5	6 7	− 5.2	23	−	17	−	−	5	−
148	Jelenia Góra	0.2	− 0.4	4.1	1.7	1.4	5.3	− 2.4	15.5	6 8 10	−10.8	21	3	23	−	1	3	−
151	Kielce	2.1	1.8	4.3	2.8	2.7	5.1	0.3	16.2	6	− 5.3	27	−	15	−	2	1	−
153	Częstochowa	1.8	1.6	5.0	2.6	2.8	5.8	0.4	19.0	6	− 4.4	27	−	17	−	−	4	−
158	Śnieżka	− 4.1	− 4.4	− 3.6	− 4.3	− 4.1	− 1.8	− 6.5	14.6	9	−11.0	1	3	26	−	23	−	−
161	Zamość	1.4	1.1	3.5	2.0	2.0	4.4	− 0.3	10.8	5	− 8.5	17	−	15	−	1	−	−
163	Sandomierz	2.1	1.6	4.2	3.0	2.7	5.3	0.6	13.9	6	− 3.7	30	−	13	−	−	−	−
164	Opole	2.4	2.2	5.3	3.2	3.3	6.1	1.0	16.8	6	− 2.6	27	−	15	−	−	4	−
176	Kłodzko	2.2	2.2	3.8	2.9	2.8	4.8	0.7	14.9	6	− 3.1	21	−	18	−	−	−	−
187	Mielec	2.9	2.5	5.7	3.5	3.7	6.7	1.0	16.1	6	− 3.9	30	−	13	−	−	4	−
192	Katowice	2.0	2.0	4.9	2.6	2.9	5.9	0.3	17.5	6	− 4.1	27	−	15	−	−	4	−
199	Rzeszów-Jasionka	2.6	2.1	4.5	2.8	3.0	5.9	0.5	15.9	9	− 4.9	30	−	12	−	−	2	−
200	Racibórz	2.5	2.2	5.7	3.4	3.4	6.3	1.0	18.6	6	− 2.7	30	−	12	−	−	6	−
202	Kraków-Balice	2.0	1.6	4.6	2.7	2.7	5.5	0.1	16.0	5	− 7.6	27	−	14	−	−	2	−
205	Tarnów	3.3	2.7	5.6	3.9	3.9	6.7	1.5	17.8	6	− 3.5	27	−	11	−	−	3	−
216	Aleksandrowice	3.0	2.4	4.9	3.1	3.4	6.1	1.1	17.8	4	− 3.1	30	−	15	−	1	5	−
218	Przemyśl	1.9	1.9	4.4	2.7	2.8	5.2	0.4	13.0	6	− 4.8	17	−	12	−	−	−	−
231	Nowy Sącz	3.1	2.1	6.5	4.0	3.9	7.4	0.8	19.9	7	− 4.9	27	−	13	−	−	6	−
251	Zakopane	0.0	− 1.2	3.2	0.6	0.8	4.6	− 2.9	17.9	10	−13.2	27	3	22	−	8	4	−
256	Kasprowy Wierch	− 4.7	− 4.8	− 3.7	− 4.6	− 4.4	− 2.4	− 6.5	7.5	9	−11.8	26	6	26	−	22	−	−

Nr	STACJA	CIŚNIENIE ATMOSFERYCZNE P						PRĘŻNOŚĆ PARY WODNEJ e					WILGOTNOŚĆ WZGLĘDNA U							LICZBA DNI	
		P_m	Max	Data	Min	Data	$P_{o,m}$	1	7	13	19	Dies	1	7	13	19	Dies	Min	Data	min < 40%	z godz. 13 > 80%
4	Hel	1016.1	1028.8	13	989.1	30	1016.4	7.4	7.2	7.4	7.5	7.4	92	93	87	90	90	68	12	-	23
5	Ustka	1014.4	1028.3	12	983.4	30	1015.5	6.9	6.8	7.1	7.1	7.0	90	90	82	88	88	55	6	-	17
6	Lębork	1013.4	1027.1	12	983.1	30	1016.1	7.0	7.0	7.2	7.1	7.0	91	92	83	88	89	59	6	-	19
10	Gdańsk-Wrzeszcz	1015.2	1027.8	12	987.2	30	1016.8	7.0	6.8	7.1	7.1	7.0	92	91	84	90	89	64	6	-	23
17	Koszalin	1011.2	1025.8	12	978.9	30	1015.4	6.8	6.6	7.1	7.0	6.9	91	91	83	89	89	62	6	-	17
18	Kołobrzeg	1014.3	1029.5	12	981.1	30	1015.1	7.0	6.7	7.2	7.1	7.0	92	91	85	91	90	70	5 21	-	19
19	Elbląg	1011.6	1024.1	12	985.5	30	1017.1	6.7	6.6	7.1	7.0	6.8	91	93	86	91	90	70	4 5 6	-	22
22	Suwałki	998.3	1009.2	1	978.1	30	1019.6	5.8	5.8	6.1	5.9	5.9	91	91	87	89	89	71	10	-	20
23	Kętrzyn	1005.9	1016.7	12	984.2	30	1018.1	6.4	6.3	6.7	6.6	6.5	93	93	89	92	92	74	10 29	-	26
28	Świnoujście	1013.5	1029.3	12	980.5	30	1014.2	6.9	6.8	7.2	7.1	7.0	92	91	88	91	90	60	30	-	22
31	Mikołajki	1001.4	1011.8	12	980.1	30	1017.9	6.6	6.4	6.6	6.6	6.6	95	94	90	92	93	72	11	-	25
32	Resko	1008.4	1023.4	12	976.3	30	1015.5	6.8	6.7	7.2	7.0	6.9	94	93	87	93	92	67	5	-	23
34	Olsztyn-Dajtki	1000.1	1011.1	12	977.1	30	1017.2	6.7	6.6	6.9	6.9	6.8	95	96	89	93	93	65	5	-	24
36	Szczecinek	998.4	1012.0	12	968.0	30	1016.3	6.6	6.5	6.9	6.8	6.7	94	94	88	93	92	63	6	-	23
38	Chojnice	994.2	1007.2	12	965.8	30	1016.3	6.7	6.5	6.9	6.8	6.8	97	97	93	94	96	70	6	-	27
48	Szczecin-Dąbie	1014.3	1030.2	12	981.3	30	1015.1	6.8	6.6	7.3	6.9	6.9	93	94	87	93	92	65	30	-	21
57	Mława	999.3	1009.8	12	976.8	30	1017.6	6.6	6.4	6.9	6.9	6.7	96	97	93	96	95	71	5	-	28
58	Białystok	1001.7	1011.8	8	983.1	30	1019.4	6.2	6.1	6.6	6.3	6.3	92	94	90	92	92	73	29	-	26
60	Bydgoszcz	1007.1	1019.7	12	980.2	30	1016.1	6.7	6.5	7.1	6.9	6.8	94	94	86	93	92	46	6	-	22
61	Ostrołęka	1006.4	1017.0	7	985.7	30	1018.4	6.7	6.4	6.8	6.7	6.6	95	95	88	94	93	66	10	-	22
62	Toruń	1008.1	1020.5	12	981.3	30	1016.9	6.9	6.8	7.1	7.1	7.0	95	96	86	93	93	50	6	-	20
71	Gorzów Wielkopolski	1008.5	1023.6	12	977.4	30	1015.6	6.5	6.5	7.0	6.9	6.7	91	93	86	91	90	63	30	-	22
81	Płock-Radziwie	1009.1	1020.9	12	985.7	30	1017.0	6.9	6.8	7.2	7.3	7.1	94	95	89	93	93	69	5	-	24
84	Poznań-Ławica	1004.7	1018.2	12	976.8	30	1016.1	6.9	6.8	7.4	7.2	7.1	92	93	81	88	89	48	6	-	18
86	Słubice	1012.3	1027.7	12	982.0	30	1015.3	6.5	6.4	7.2	6.9	6.8	91	94	83	92	90	58	30	-	18
93	Koło	1004.1	1016.9	12	979.4	30	1016.8	6.8	6.7	7.2	7.1	7.0	93	94	87	91	92	61	29	-	20
94	Siedlce	1000.0	1010.1	7	981.2	30	1018.7	6.4	6.3	6.7	6.5	6.5	91	92	84	90	89	65	29	-	20
95	Warszawa-Okęcie	1004.3	1014.2	12	983.5	30	1017.6	6.9	6.6	7.0	7.0	6.9	94	94	87	92	92	62	4	-	21
101	Terespol	1002.7	1013.0	8	985.4	30	1019.6	6.5	6.4	6.7	6.6	6.5	93	94	86	91	91	64	29	-	23
104	Zielona Góra	994.3	1008.3	12	965.9	30	1016.0	6.6	6.5	7.0	6.8	6.7	91	92	84	89	89	58	7 10	-	18
105	Leszno-Strzyżewice	1004.5	1018.2	12	976.9	30	1016.0	6.6	6.5	7.4	6.9	6.9	93	93	81	89	89	52	6	-	16
111	Kalisz	998.3	1010.8	12	973.2	30	1016.2	6.5	6.4	7.2	7.0	6.8	93	93	84	91	90	57	6	-	20
112	Łódź-Lublinek	993.8	1004.7	12	971.4	30	1017.1	6.6	6.4	6.9	6.9	6.7	92	92	85	90	90	58	5	-	20
129	Lublin	996.6	1006.6	7	979.2	30	1018.7	7.0	6.7	7.2	7.0	7.0	94	94	87	92	92	55	10	-	22
130	Legnica	1000.3	1013.7	12	973.2	30	1016.0	6.5	6.4	7.2	6.7	6.7	91	90	81	86	87	50	6	-	15
131	Wieluń	992.1	1003.3	12	969.2	30	1016.7	6.5	6.4	7.3	6.9	6.8	93	94	85	92	91	53	10	-	21
135	Zgorzelec	990.4	1004.4	12	963.6	30	1015.5	6.4	6.3	6.8	6.6	6.5	86	90	79	87	85	45	6	-	14
137	Wrocław-Strachowice	1001.1	1013.7	12	976.8	30	1016.5	6.6	6.5	7.3	6.8	6.8	92	93	81	88	89	53	6	-	16
148	Jelenia Góra	973.8	986.6	12	947.4	30	1016.2	5.7	5.5	6.5	6.1	5.9	90	91	79	87	87	48	6 29	-	16
151	Kielce	984.2	993.9	7 8	964.7	30	1017.6	6.8	6.5	7.2	7.0	6.9	93	93	85	92	91	61	4	-	21
153	Częstochowa	984.9	995.0	11	964.6	30	1017.4	6.5	6.3	7.1	6.8	6.7	92	92	82	90	89	31	6	2	17
158	Śnieżka	830.5	843.7	7	805.5	30		3.6	3.8	4.0	3.8	3.8	85	88	87	89	87	1	9	3	25
161	Zamość	992.5	1002.4	23	976.5	30	1019.2	6.5	6.3	6.9	6.7	6.6	94	92	86	93	91	53	10	-	21
163	Sandomierz	993.5	1003.4	7	975.3	30	1018.3	6.8	6.7	7.2	7.0	7.0	94	95	87	91	92	54	10	-	22
164	Opole	995.0	1006.2	12	972.5	30	1017.1	6.6	6.5	7.2	6.8	6.8	89	90	80	88	87	49	6	-	16
176	Kłodzko	977.7	988.7	12	953.8	30	1016.8	6.1	6.1	6.3	6.2	6.2	85	84	78	81	82	45	6	-	13
187	Mielec	996.4	1006.5	27	979.0	30	1018.0	6.9	6.7	7.3	7.0	7.0	90	90	78	87	86	49	4	-	16
192	Katowice	982.5	992.3	27	961.8	30	1017.6	6.4	6.3	6.9	6.6	6.5	89	89	79	88	86	38	6	1	16
199	Rzeszów-Jasionka	993.7	1003.6	27	976.8	30	1018.8	7.0	6.7	7.2	6.9	7.0	93	93	85	91	91	40	10	-	21
200	Baribóra	993.3	1004.0	27	972.4	30	1017.3	6.6	6.4	6.8	6.5	6.6	90	89	75	83	84	39	9	1	13
202	Kraków-Balice	988.5	998.6	27	969.2	30	1018.0	6.6	6.5	7.3	6.8	6.8	93	93	85	90	90	43	5	-	20
205	Tarnów	991.8	1001.9	27	972.6	30	1017.7	6.9	6.7	7.5	7.1	7.1	89	90	81	87	87	36	10	1	17
216	Aleksandrowice	967.6	977.4	27	947.3	30	1016.9	6.2	6.2	6.6	6.2	6.3	82	85	77	81	81	20	9	2	16
218	Przemyśl	989.7	999.4	7 27	973.5	30	1019.4	6.7	6.6	7.0	6.8	6.8	93	93	83	91	90	51	28	-	19
231	Nowy Sącz	981.6	992.2	27	963.0	30	1017.9	6.6	6.4	7.2	6.8	6.8	87	90	74	84	84	24	9	2	13
251	Zakopane	918.4	929.3	7	899.4	30	-	5.3	5.1	5.8	5.4	5.4	87	89	77	84	84	6	9	4	17
256	Kasprowy Wierch	793.8	807.2	7	775.2	30	-	3.9	3.8	4.2	3.9	4.0	89	88	88	88	89	6	9	2	26

Nr	STACJA	PRĘDKOŚĆ WIATRU v							LICZBA PRZYPADKÓW W PRZEDZIAŁACH								LICZBA DNI		ZACHMURZENIE N					LICZBA DNI	
		1	7	13	19	Dies	Max	Data	0	>0–2	>2–4	>4–7	>7-10	>10-15	>15-20	>20	≥10	>15	1	7	13	19	Dies	◔	◕
4	Hel	4.8	4.9	5.0	5.6	5.1	12	19	7	37	67	74	53	2	–	–	6	–	6.6	6.4	6.6	6.9	6.6	2	20
5	Ustka	3.2	3.4	4.0	3.8	3.7	9	28	12	61	93	55	19	–	–	–	–	–	5.2	6.7	6.8	6.3	6.4	–	13
6	Lębork	2.0	2.6	3.1	2.5	2.4	9	29	26	126	54	32	2	–	–	–	–	–	6.5	7.1	6.9	6.6	6.8	–	20
10	Gdańsk-Wrzeszcz	2.5	3.5	4.7	3.6	3.6	12	25	28	73	58	56	23	2	–	–	1	–	6.6	6.4	6.8	6.5	6.5	1	19
17	Koszalin	3.9	4.3	5.3	4.6	4.5	12	30	6	42	65	105	20	2	–	–	2	–	6.0	6.9	6.6	6.7	6.6	–	17
18	Kołobrzeg	3.1	3.4	3.6	3.5	3.4	9	19 30	1	88	98	39	14	–	–	–	–	–	6.2	7.3	6.8	6.6	6.8	–	16
19	Elbląg	3.6	3.6	4.1	4.6	3.9	14	19	21	58	69	65	19	8	–	–	6	–	6.4	7.0	6.6	6.7	6.8	1	20
22	Suwałki	4.0	3.8	4.2	3.9	4.0	12	5	–	61	101	56	19	3	–	–	3	–	6.7	7.5	7.7	7.1	7.3	–	23
23	Kętrzyn	3.4	3.4	3.8	3.8	3.5	9	4 5	8	66	101	58	7	–	–	–	–	–	6.9	7.6	7.1	6.9	7.0	–	20
28	Świnoujście	2.6	2.9	3.3	3.0	2.9	14	19	4	112	95	19	5	5	–	–	3	–	5.7	6.9	6.8	5.4	6.2	1	13
31	Mikołajki	4.1	4.3	4.5	4.6	4.4	12	4	10	48	83	68	28	3	–	–	8	–	6.9	7.7	7.2	7.2	7.1	–	20
32	Hesko	2.6	2.6	3.2	2.6	2.7	8	5	21	85	105	28	1	–	–	–	–	–	6.4	7.2	6.7	7.3	6.7	–	17
34	Olsztyn-Dajtki	3.0	2.9	3.3	3.2	3.1	8	4 5 25	6	88	99	44	3	–	–	–	–	–	6.8	7.1	6.8	6.6	6.9	1	17
36	Szczecinek	3.4	3.6	4.4	3.7	3.7	9	4 5 30	20	59	81	59	21	–	–	–	–	–	6.7	7.1	7.1	6.9	7.0	–	20
38	Chojnice	2.7	3.0	3.6	3.3	3.2	10	25	29	78	67	58	8	–	–	–	1	–	6.8	7.1	7.6	6.7	7.0	1	19
48	Szczecin-Dąbie	4.8	4.9	5.2	5.0	4.8	15	30	3	33	62	116	24	2	–	–	1	–	5.9	6.6	6.6	5.9	6.4	–	18
57	Mława	3.2	2.8	3.9	3.6	3.4	9	19	23	73	69	67	8	–	–	–	–	–	6.3	6.6	7.3	6.6	6.8	–	18
58	Białystok	2.9	2.7	3.2	3.1	2.9	9	10	16	99	82	36	7	–	–	–	–	–	6.7	7.5	7.3	6.7	7.1	–	19
60	Bydgoszcz	3.2	3.4	3.9	3.8	3.5	10	25	7	81	79	63	10	–	–	–	2	–	6.6	6.8	6.7	6.5	6.6	2	19
61	Ostrołęka	2.7	3.0	3.4	2.9	3.0	9	5 19	16	85	92	42	5	–	–	–	2	–	7.1	6.9	7.2	6.7	6.9	–	19
62	Toruń	2.6	2.9	3.0	2.8	2.8	10	5	6	114	78	36	6	–	–	–	1	–	6.1	6.9	6.8	6.2	6.5	1	16
71	Gorzów Wielkopolski	2.4	2.5	2.6	2.8	2.6	9	30	11	127	69	29	4	–	–	–	1	–	6.1	6.9	6.8	6.4	6.5	1	17
81	Płock-Radziwie	3.5	3.7	3.8	3.3	3.6	10	4	6	70	96	61	7	–	–	–	1	–	6.2	6.6	6.9	6.6	6.6	–	16
84	Poznań-Ławica	3.8	4.2	4.8	4.9	4.4	13	25	3	56	76	72	31	2	–	–	5	–	6.3	6.2	6.2	6.2	6.3	1	18
86	Słubice	1.8	2.2	2.5	2.1	2.2	6	25 29 30	19	134	73	14	–	–	–	–	–	–	5.5	6.6	6.5	5.9	6.1	2	17
93	Koło	1.1	1.4	2.2	1.7	1.7	9	25	36	154	40	8	2	–	–	–	–	–	5.8	6.4	7.0	6.4	6.4	1	15
94	Siedlce	3.5	3.3	4.0	3.6	3.5	8	5 25 26	9	69	91	66	5	–	–	–	–	–	6.8	6.9	6.3	6.6	6.7	–	17
95	Warszawa-Okęcie	3.3	3.9	4.4	3.8	3.8	10	26	9	54	107	49	21	–	–	–	2	–	6.8	6.5	6.6	6.7	6.7	–	19
101	Terespol	3.8	4.0	4.4	4.0	4.1	9	4 5	7	50	90	77	16	–	–	–	–	–	7.0	7.0	6.6	6.6	6.8	–	18
104	Zielona Góra	2.9	3.0	3.3	3.2	3.1	8	10	3	77	125	34	1	–	–	–	–	–	5.7	6.3	6.9	6.7	6.4	–	16
105	Leszno-Strzyżewice	3.3	4.0	4.7	3.7	3.9	10	5 25 30	5	56	103	63	13	–	–	–	4	–	5.8	6.7	6.9	6.4	6.4	–	15
111	Kalisz	1.9	2.3	3.0	2.5	2.5	10	5	31	116	55	33	5	–	–	–	1	–	5.3	6.6	6.6	6.2	6.2	–	13
112	Łódź-Lublinek	3.7	4.4	5.0	4.2	4.3	12	25	7	43	92	68	27	3	–	–	3	–	6.4	6.7	6.9	6.3	6.5	–	14
129	Lublin	3.2	3.5	3.9	3.5	3.5	8	4 5 25*	3	75	99	59	4	–	–	–	–	–	7.1	6.5	6.9	6.6	6.7	–	18
130	Legnica	2.4	2.4	3.0	3.1	2.7	12	4	39	88	70	34	8	1	–	–	1	1	4.9	6.5	6.8	5.6	5.9	1	13
131	Wieluń	2.1	2.5	2.7	2.1	2.4	7	5 16 30	8	145	57	30	–	–	–	–	–	–	5.4	6.9	6.3	6.5	6.4	–	14
135	Zgorzelec	2.6	2.4	3.1	2.6	2.8	11	30	42	77	67	49	3	2	–	–	1	–	5.0	6.1	6.2	5.8	5.7	–	10
137	Wrocław-Strachowice	3.3	3.0	4.1	3.8	3.7	13	5	9	82	77	52	16	4	–	–	3	–	5.3	6.4	6.2	5.7	5.9	1	12
148	Jelenia Góra	2.2	2.3	2.9	2.3	2.5	18	4	85	76	32	31	7	5	4	–	8	2	5.4	5.9	6.4	5.6	5.8	3	12
151	Kielce	2.5	2.6	2.9	2.7	2.6	9	4	34	107	59	33	7	–	–	–	2	–	6.1	7.0	6.7	5.7	6.5	–	15
153	Częstochowa	2.3	2.0	2.9	2.4	2.5	9	25	–	133	86	17	4	–	–	–	2	2	6.1	6.2	5.6	5.6	6.0	2	14
158	Śnieżka	11.7	12.0	10.8	12.4	11.8	40	5	2	25	31	34	35	32	51	30	24	20	5.3	6.8	7.1	7.0	6.4	–	16
161	Zamość	3.4	3.4	4.2	3.6	3.6	10	26	38	37	89	55	21	–	–	–	1	–	6.2	6.6	6.2	6.0	6.3	–	17
163	Sandomierz	3.5	3.2	3.7	3.2	3.4	9	25	5	58	130	42	5	–	–	–	–	–	6.5	6.8	6.7	6.5	6.6	1	17
164	Opole	3.3	3.1	3.8	3.4	3.3	10	25	2	101	72	60	5	–	–	–	2	–	5.3	6.5	6.5	5.5	5.9	2	12
176	Kłodzko	2.7	2.5	3.3	3.1	2.8	16	5	82	64	46	18	17	12	1	–	8	2	5.9	7.2	6.7	5.8	6.5	2	17
187	Mielec	3.5	3.1	4.3	3.4	3.6	12	26	7	70	90	64	8	1	–	–	3	–	5.9	6.5	6.1	6.1	6.3	1	14
192	Katowice	2.5	2.8	3.4	2.3	2.8	10	16	30	94	66	38	12	–	–	–	1	–	6.4	7.0	6.1	5.7	6.3	1	14
199	Rzeszów-Jasionka	4.5	5.2	6.0	4.3	4.9	13	25	16	45	54	72	49	4	–	–	5	–	7.0	6.7	6.5	6.4	6.6	–	16
200	Racibórz	1.5	1.6	2.4	1.8	1.8	8	16 25	65	106	53	14	2	–	–	–	–	–	5.4	6.5	6.3	5.7	6.0	2	13
202	Kraków-Balice	3.0	3.0	3.6	2.9	3.1	10	25	24	80	84	42	10	–	–	–	1	–	6.4	6.9	6.7	6.1	6.5	–	15
205	Tarnów	2.7	2.5	2.7	2.3	2.5	8	5 25 26	38	102	67	27	6	–	–	–	–	–	6.0	6.4	6.3	5.5	6.0	1	14
216	Aleksandrowice	3.8	4.0	4.0	3.2	3.8	15	4 10 16	21	83	69	38	20	9	–	–	7	6	6.6	6.8	6.7	5.3	6.2	2	14
218	Przemyśl	1.8	2.4	2.8	2.3	2.3	9	17	41	96	73	25	5	–	–	–	–	–	6.3	6.5	6.4	6.2	6.3	–	16
231	Nowy Sącz	1.2	0.8	2.2	1.4	1.5	10	25	121	65	28	21	5	–	–	–	1	–	6.0	6.5	6.4	5.1	5.9	3	14
251	Zakopane	0.8	0.7	1.7	0.8	1.1	14	5	144	66	14	9	6	1	–	–	2	–	6.2	6.6	6.4	5.8	6.2	3	14
256	Kasprowy Wierch	8.4	9.8	9.3	9.5	9.3	32	5	3	16	30	65	37	58	20	11	20	9	6.7	6.9	6.8	6.7	6.7	–	16

Nr	STACJA	OPAD R_d						LICZBA DNI						LICZBA DNI													
		ΣR_d I dek.	ΣR_d II dek.	ΣR_d III dek.	$\Sigma R_{d,m}$	$R_{d,max}$	Data	0,0	>0,1	>1,0	>5,0	>10,0	>20,0	●	✳	▲	≡	=	—	⌓	V	∞	+	+	∞	↖	⊠
4	Hel	2.8	19.4	21.8	44.0	13.7	19	1	17	10	3	2	–	17	7	–	3	23	2	1	–	–	–	–	–	–	–
5	Ustka	1.4	24.4	14.1	39.9	19.4	11	6	15	9	1	1	–	17	7	2	4	30	8	1	–	1	–	–	–	–	–
6	Lębork	0.6	20.2	12.9	33.7	9.0	19	3	16	10	1	–	–	15	9	–	3	30	13	7	–	–	–	–	–	–	–
10	Gdańsk-Wrzeszcz	3.3	20.6	32.5	56.4	18.0	24	5	15	9	3	3	–	14	5	–	5	29	7	2	–	–	–	–	–	–	2
17	Koszalin	3.0	11.7	13.3	28.0	5.7	19	3	16	10	2	–	–	15	8	–	9	29	10	2	3	–	–	–	–	–	–
18	Kołobrzeg	3.4	18.6	10.6	32.6	9.4	19	4	14	10	1	–	–	13	5	–	9	30	12	4	–	–	–	–	1	–	–
19	Elbląg	1.2	22.0	24.2	47.4	11.8	24	8	16	11	4	1	–	19	11	1	11	29	3	6	2	–	–	–	–	–	7
22	Suwałki	5.3	37.9	31.1	74.3	24.7	19	4	12	7	7	2	1	10	12	–	7	23	8	–	–	–	–	–	–	–	7
23	Kętrzyn	5.7	27.7	37.0	70.4	15.3	19	3	12	10	5	3	–	10	11	–	10	28	3	7	1	–	–	–	–	–	9
28	Świnoujście	2.4	16.3	17.9	36.6	7.6	19	5	12	9	3	–	–	13	4	–	7	30	8	5	–	–	–	–	–	–	–
31	Mikołajki	4.9	30.1	48.1	83.1	20.9	25	10	13	11	5	3	1	15	16	–	13	28	3	1	–	–	–	–	–	–	9
32	Resko	2.8	14.7	11.6	29.1	9.1	19	3	13	10	1	–	–	11	6	–	8	26	10	–	–	–	–	–	–	–	1
34	Olsztyn-Dajtki	1.4	30.6	41.0	73.0	17.5	25	5	15	10	4	3	–	7	17	–	12	27	7	4	–	–	–	–	–	–	7
36	Szczecinek	2.1	11.3	6.6	20.0	8.3	19	5	16	6	1	–	–	13	12	–	11	29	9	3	–	–	–	1	–	–	1
38	Chojnice	5.3	9.8	12.8	27.9	6.0	24	4	23	8	2	–	–	18	10	–	18	27	8	3	2	2	–	–	–	–	3
48	Szczecin-Dąbie	7.4	22.9	15.0	45.3	12.4	19	3	13	11	1	1	–	14	6	–	8	30	13	9	–	–	1	1	2	–	1
57	Mława	6.8	37.1	44.0	87.9	16.2	19	2	18	13	6	4	–	13	12	–	10	28	6	3	–	–	–	–	–	–	9
58	Białystok	3.9	45.6	27.7	77.2	28.2	19	5	15	9	5	2	1	15	13	–	10	28	8	4	–	–	–	–	–	–	7
60	Bydgoszcz	1.6	14.6	19.1	35.3	12.2	19	9	14	7	2	2	–	14	11	–	12	29	9	15	–	–	–	–	–	–	1
61	Ostrołęka	6.7	50.8	48.6	106.1	26.3	25	4	16	11	7	4	2	12	12	–	6	25	6	2	–	–	–	–	–	–	13
62	Toruń	2.0	11.1	21.5	34.6	12.0	24	6	14	8	2	1	–	15	9	1	9	27	9	7	–	–	–	–	–	–	1
71	Gorzów Wielkopolski	5.3	10.4	12.6	28.3	7.5	26	1	14	8	2	–	–	12	7	–	12	28	14	6	–	–	–	–	1	–	1
81	Płock-Radziwie	7.1	24.4	33.6	65.1	16.2	24	4	14	11	4	3	–	17	11	–	6	29	10	10	–	–	–	–	–	–	5
84	Poznań-Ławica	1.1	14.9	23.0	39.0	13.4	24	4	14	6	2	1	–	15	9	–	8	30	9	8	–	–	–	–	6	1	–
86	Słubice	1.0	17.1	11.2	29.3	7.6	30	4	13	6	3	–	–	11	7	1	11	30	14	3	3	–	–	–	8	–	–
93	Koło	3.4	19.4	28.0	50.8	15.9	24	–	17	10	3	2	–	10	9	–	11	28	11	2	–	–	–	–	–	–	4
94	Siedlce	2.5	39.9	28.1	70.5	21.2	19	2	14	10	4	4	1	11	10	–	5	29	5	–	–	–	–	–	–	–	8
95	Warszawa-Okęcie	3.2	24.6	45.8	73.6	23.7	24	7	16	10	5	3	1	16	13	–	9	28	8	15	–	–	–	–	–	–	7
101	Terespol	4.1	58.1	13.3	75.5	34.1	19	4	13	10	4	2	1	11	7	–	6	26	8	2	–	–	–	–	–	–	8
104	Zielona Góra	3.9	16.2	7.0	27.1	6.0	18	3	22	7	2	–	–	15	13	1	14	28	8	5	3	6	–	–	4	–	4
105	Leszno-Strzyżewice	5.0	10.0	18.4	33.4	13.3	24	8	14	8	1	1	–	15	13	1	10	29	10	13	–	1	–	–	5	–	4
111	Kalisz	1.4	16.0	33.8	51.2	21.2	24		16	8	3	1	1	11	10	–	9	27	7	4	–	–	–	–	–	–	8
112	Łódź-Lublinek	6.7	25.2	60.2	92.1	31.0	24	1	21	9	4	2	2	15	14	–	10	27	5	–	–	–	–	–	–	–	11
129	Lublin	3.3	50.8	21.0	75.1	24.3	19	5	17	10	4	2	1	14	10	–	3	29	7	10	–	1	–	–	1	–	7
130	Legnica	3.4	15.7	12.4	31.5	12.0	24	7	11	6	2	1	–	11	13	–	13	25	10	5	–	1	–	–	2	–	3
131	Wieluń	5.0	29.2	47.3	81.5	27.2	24	2	20	11	6	1	1	11	12	1	8	28	6	4	–	1	–	–	–	–	8
135	Zgorzelec	3.3	11.4	6.3	21.0	5.0	24	3	15	7	1	–	–	10	12	–	4	20	12	5	–	1	–	–	–	–	6
137	Wrocław-Strachowice	3.5	19.2	15.9	38.6	12.8	24	2	15	9	3	1	–	12	11	–	10	27	8	7	–	–	–	–	–	–	2
148	Jelenia Góra	1.6	11.6	23.2	36.4	22.2	24	6	14	5	2	1	1	10	12	–	9	30	9	3	–	–	3	–	–	–	16
151	Kielce	0.4	37.1	40.2	77.7	19.7	24	3	19	11	5	2	–	16	14	–	5	28	–	9	–	–	–	–	3	–	11
153	Częstochowa	3.1	31.8	32.0	66.9	16.4	24	1	18	11	4	2	–	12	8	2	9	30	1	2	–	2	–	–	–	–	10
158	Śnieżka	15.4	30.4	46.7	92.5	23.8	24	3	24	19	7	1	1	1	14	–	28	–	–	–	24	–	7	13	–	–	20
161	Zamość	2.0	50.8	11.6	64.4	16.6	14	3	16	10	4	3	–	12	10	–	8	27	8	–	–	–	–	–	–	–	8
163	Sandomierz	2.8	45.2	27.0	75.0	13.9	14	2	16	14	6	2	–	11	9	–	8	30	8	5	–	–	–	–	–	–	6
164	Opole	2.0	21.1	20.5	43.6	14.0	24	3	17	10	3	1	–	11	11	–	6	25	6	5	–	–	–	–	–	–	6
176	Kłodzko	4.1	22.9	13.4	40.4	10.8	18	6	16	12	3	1	–	8	16	–	2	21	5	4	–	2	–	–	–	–	10
187	Nieles	2.6	42.1	25.1	69.8	16.2	12	4	16	13	5	1	–	15	10	–	5	26	1	2	–	–	–	–	–	–	4
192	Katowice	1.3	26.9	29.8	58.0	18.8	24	2	19	9	4	1	–	10	13	–	4	28	5	3	–	–	–	–	1	–	11
199	Rzeszów-Jasionka	2.6	39.6	16.1	58.3	12.2	12	4	16	14	4	1	–	16	10	–	9	30	3	6	–	2	–	–	–	–	6
200	Racibórz	1.5	36.1	33.6	71.2	15.5	24	2	18	13	6	2	–	8	14	–	6	28	4	6	–	–	–	–	–	–	14
202	Kraków-Balice	0.5	18.3	29.5	48.3	19.8	24	3	15	8	3	1	–	10	10	–	8	28	4	5	–	–	–	–	2	–	10
205	Tarnów	2.9	49.0	31.7	83.6	16.0	12	1	17	12	6	3	–	11	9	–	5	26	6	5	–	1	–	–	2	–	8
216	Aleksandrowice	0.3	32.3	57.1	89.7	36.2	24	3	15	12	4	2	1	12	13	–	4	22	3	4	–	2	3	2	–	–	15
218	Przemyśl	2.3	62.2	8.2	72.7	18.4	12	1	16	12	5	2	–	11	9	–	8	30	7	6	–	2	–	–	3	–	10
231	Nowy Sącz	3.3	47.8	19.0	70.1	19.5	12	1	17	11	4	2	–	14	7	–	8	25	3	7	–	–	–	–	–	–	12
251	Zakopane	3.1	26.7	33.2	63.0	15.9	24	3	20	12	5	1	–	8	18	–	8	23	11	2	5	2	–	–	–	–	21
256	Kasprowy Wierch	7.4	34.8	60.9	103.1	22.6	24	2	23	16	7	2	1	4	21	1	28	–	–	–	24	1	–	19	–	–	25

TABLICA IV

WYNIKI MIESIĘCZNE SPOSTRZEŻEŃ POSTERUNKÓW METEOROLOGICZNYCH I OPADOWYCH

МЕСЯЧНЫЕ РЕЗУЛЬТАТЫ НАБЛЮДЕНИЙ МЕТЕОРОЛОГИЧЕСКИХ И ОСАДОЧНЫХ ПОСТОВ

MONTHLY RESULTS OF OBSERVATIONS CARRIED OUT ON METEOROLOGICAL AND RAINFALL POSTS

Nr	POSTERUNEK	TEMPERATURA POWIETRZA T							OPAD R_d						LICZBA DNI						LICZBA DNI							
		Dies	Max	Min	Max abs.	Data	Min abs.	Data	ΣR_d I dek.	ΣR_d II dek.	ΣR_d III dek.	$\Sigma R_{d,m}$	$R_{d,max}$	Data	0,0	>0,1	>1,0	>5,0	>10,0	>20,0	●	✳	▲	≡	V	∽	⌐	⊠
1	Rozewie	3.1	5.0	1.1	10.1	6	- 5.0	14	3.8	12.4	14.7	30.9	11.0	19	4	16	8	1	1	-	12	7	-	11	1	-	-	11
3	Puck	.	.	.	.		.		2.8	14.0	21.6	38.4	10.6	19	1	11	8	2	1	-	7	5	-	9	-	-	-	1
7	Gdynia	3.8	5.7	2.2	11.9	6	- 3.5	1	1.5	16.6	26.3	44.4	15.6	24	8	11	8	3	2	-	8	4	-	6	-	-	-	1
8	Słupsk	.	.	.	.		.		1.6	12.2	10.1	23.9	7.5	11	3	18	6	1	-	-	15	4	-	3	-	-	-	-
9	Darłowo	3.4	5.8	1.0	12.8	6	- 6.1	1	3.8	10.8	10.6	25.2	5.5	19	-	17	10	1	-	-	15	2	-	5	-	-	-	1
11	Czarna Dąbrówka	.	.	.	.		.		0.7	7.4	17.5	25.6	7.4	24	7	16	7	1	-	-	12	9	-	7	1	-	-	-
12	Świbno	.	.	.	.		.		2.3	21.0	23.6	46.9	15.5	24	3	15	9	3	2	-	9	6	-	7	-	-	-	2
13	Kartuzy	.	.	.	.		.		2.4	19.9	21.4	43.7	15.8	19	-	11	10	3	1	-	7	5	-	15	-	-	-	6
14	Tolkmicko	3.0	5.1	1.2	12.8	6 10	- 5.1	14	0.5	26.6	30.0	57.1	18.4	24	4	15	7	3	2	-	8	8	-	3	2	-	-	3
15	Gołdap	1.2	2.8	- 0.4	9.8	10	- 6.9	1	0.2	33.3	45.6	79.1	33.6	25	-	9	7	4	3	2	2	7	-	12	1	-	-	10
16	Bartoszyce	2.4	4.2	0.4	12.1	10	- 5.4	1	0.3	32.5	36.0	68.8	16.8	19	-	12	7	6	3	-	6	9	-	7	-	-	-	5
20	Kościerzyna	2.1	4.0	- 0.1	12.1	6	- 6.4	14	2.2	6.7	17.2	26.1	5.8	24	3	17	8	1	-	-	11	7	-	9	1	-	-	-
21	Lidzbark Warmiński	.	.	.	.		.		0.9	29.8	32.3	63.0	16.4	19	1	12	7	4	2	-	5	8	-	8	-	-	-	9
24	Olecko	.	.	.	.		.		3.7	31.7	40.1	75.5	23.8	25	-	13	7	6	2	1	7	7	-	10	-	-	-	11
25	Dziwnów	3.0	5.3	0.8	11.8	5	- 4.9	1	1.7	21.5	19.7	42.9	12.5	19	3	17	10	3	1	-	14	3	-	9	1	1	-	-
26	Miastko	2.0	4.0	- 0.2	12.4	6	- 7.4	1	1.4	9.6	7.9	18.9	6.7	19	-	13	4	2	-	-	7	8	-	9	-	-	-	-
27	Radostowo	2.4	4.5	1.4	12.5	6	- 7.0	14	2.0	17.5	32.5	52.0	20.3	24	3	15	8	3	1	1	10	7	-	23	2	-	-	2
29	Wirty	.	.	.	.		.		0.6	6.8	23.8	31.2	14.1	24	1	12	4	3	1	-	5	8	-	14	-	-	-	-
30	Augustów	.	.	.	.		.		3.7	42.3	24.3	70.3	25.3	19	-	12	9	5	1	1	6	6	-	8	-	-	-	4
33	Połczyn-Zdrój	2.7	4.6	0.7	13.4	6	- 5.6	1	0.0	15.2	11.7	26.9	9.3	19	6	7	7	1	-	-	5	4	-	9	-	-	-	-
35	Prabuty	2.6	4.2	0.7	12.8	10	- 5.0	1	1.2	14.8	24.8	40.8	12.9	24	2	15	8	4	1	-	5	11	-	6	-	-	-	2
37	Śliwice	2.2	4.1	- 0.1	12.8	10	- 8.8	14	2.6	11.5	15.4	29.5	11.2	24	3	12	7	2	1	-	10	2	-	10	-	-	-	3
39	Ostróda	.	.	.	.		.		1.0	28.8	23.3	53.1	16.4	19	2	10	10	4	2	-	4	8	-	1	-	-	-	.
40	Trzebież	.	.	.	.		.		4.4	14.2	14.7	33.3	7.5	19	-	14	11	1	-	-	12	5	-	10	1	-	-	-
41	Biebrza	1.2	2.9	- 0.9	9.7	10	-10.3	1	5.0	31.8	34.9	71.7	16.5	19	-	15	7	6	3	-	8	8	-	5	-	-	-	5
42	Różanystok	1.0	2.5	- 0.8	7.9	10	- 6.6	1	3.1	33.1	19.8	56.0	22.7	19	2	10	7	4	2	1	5	5	-	7	1	-	-	5
43	Szczytno	.	.	.	.		.		6.3	46.1	53.1	105.5	23.4	20	4	13	12	8	4	2	7	9	-	10	-	-	-	9
44	Szczuczyn	.	.	.	.		.		4.4	44.8	38.0	87.2	25.2	19	1	16	8	6	2	1	9	10	-	14	1	1	-	8
45	Kamień Krajeński	2.1	4.2	0.4	13.4	10	- 4.8	1	3.7	11.8	11.5	27.0	8.1	19	-	18	7	2	-	-	11	7	-	9	-	-	-	-
46	Grudziądz	.	.	.	.		.		4.3	13.0	21.4	38.7	16.3	24	2	11	5	2	2	-	8	4	-	1	-	-	-	1
47	Wierzchowo	.	.	.	.		.		2.9	16.9	11.6	31.4	8.9	19	-	11	10	1	-	-	5	6	-	7	-	-	-	3
49	Zawodzie	1.8	3.4	- 0.2	11.9	10	- 6.9	1	6.0	43.7	48.8	98.5	24.7	19	1	15	12	6	3	1	10	7	-	.	-	-	-	2
50	Nidzica	.	.	.	.		.		3.4	44.9	49.7	98.0	21.0	20	1	16	13	5	4	1	6	11	-	13	-	-	-	9
51	Lipki	.	.	.	.		.		5.9	12.6	7.1	25.6	6.9	19	2	14	7	1	-	-	12	3	-	7	-	-	-	-
53	Lidzbark	2.1	3.9	- 0.1	13.3	10	- 5.2	1	1.6	24.7	35.5	61.8	15.3	24	1	16	10	5	2	-	7	11	1	8	-	-	-	6
54	Kisielnica	.	.	.	.		.		1.7	46.7	46.6	95.0	25.2	19	-	10	9	6	4	1	4	7	-	9	-	-	-	10
55	Wyrzysk	.	.	.	.		.		1.2	13.1	14.2	28.5	8.5	19	-	11	8	2	-	-	4	7	-	9	-	-	-	-
56	Bydgoszcz, IMiUZ	3.0	5.3	0.5	15.1	10	- 5.0	1	1.9	16.1	19.7	37.7	13.8	19	-	14	5	2	2	-	12	5	-	8	-	-	-	2
59	Przelewice	2.4	4.5	0.2	12.8	6	- 5.3	1	5.6	11.7	8.6	25.9	6.6	19	-	14	8	1	-	-	14	6	-	7	1	-	-	1
63	Przasnysz	.	.	.	.		.		4.7	41.1	40.1	85.9	23.3	19	3	13	11	5	4	1	6	9	-	10	1	-	-	7
64	Chodzież	.	.	.	.		.		3.2	18.2	15.7	37.1	9.5	19	2	17	8	3	-	-	11	9	-	8	-	-	-	1
65	Trzcińsko-Zdrój	.	.	.	.		.		0.5	17.7	12.2	30.4	7.2	19	2	8	7	3	-	-	6	4	-	17	-	-	-	-
66	Krzyż	2.5	5.0	- 0.4	13.8	5	- 6.5	1	2.5	7.0	11.5	21.0	7.5	30	1	7	6	2	-	-	4	5	-	-	2	-	-	1
67	Kobylec	3.0	5.0	0.6	15.3	5	- 2.9	23	0.5	11.1	26.9	38.5	12.6	24	-	10	7	3	1	-	6	6	-	.	-	-	-	-
68	Szepietowo	1.6	3.2	- 0.1	9.6	6	- 6.0	1	3.9	40.1	28.3	72.3	19.0	19	4	14	10	7	2	-	8	6	-	8	-	-	-	6
69	Głodowo	2.5	4.5	0.8	13.0	10	- 4.1	1	0.6	27.6	26.9	55.1	17.1	19	-	18	8	3	2	-	9	9	-	10	-	-	-	3
70	Bielsk Podlaski	.	.	.	.		.		6.1	48.0	23.8	77.9	26.1	19	-	12	9	7	2	1	5	8	-	4	-	-	-	3
72	Pułtusk	.	.	.	.		.		5.2	49.0	43.8	98.0	20.5	19	1	14	10	8	4	1	8	9	-	2	-	1	-	7
73	Białowieża	1.4	3.3	- 0.7	8.7	25	- 5.8	30	4.0	46.7	20.8	71.5	27.7	19	4	15	9	5	2	1	11	7	-	11	-	2	-	3
74	Wiemiec-Zdrój	2.9	5.1	0.8	13.8	5 10	- 4.1	1	3.2	16.3	21.7	41.2	13.1	24	-	14	10	2	1	-	7	7	-	10	-	-	-	4

Nr	POSTERUNEK	TEMPERATURA POWIETRZA T							OPAD R_d						LICZBA DNI						LICZBA DNI							
		Dies	$\overline{Max}$	$\overline{Min}$	Max abs.	Data	Min abs.	Data	ΣR_d I dek.	ΣR_d II dek.	ΣR_d III dek.	$\Sigma R_{d,m}$	$R_{d,max}$	Data	0,0	>0,1	>1,0	>5,0	>10,0	>20,0	●	✳	▲	≡	V	∞	⚠	⊠
75	Podwiętne	2.4	4.4	0.3	13.9	6	- 3.8	1	7.1	34.6	46.9	88.6	17.0	25	3	16	11	7	4	-	10	8	-	7	1	1	-	6
76	Szamotuły	•	•	•	•		•		1.6	12.1	12.9	26.6	9.6	24	4	10	7	2	-	-	6	7	-	3	-	-	-	-
77	Przebędowo	3.4	5.6	0.5	15.9	5	- 3.8	2	0.7	16.2	21.2	38.1	14.9	24	2	11	7	2	2	-	9	5	-	10	-	-	-	-
78	Wysków	•	•	•	•		•		4.8	50.8	41.8	97.4	21.5	19	2	15	11	5	5	1	9	6	-	5	1	-	-	6
79	Trzemeszno	3.0	5.1	0.9	14.9	10	- 3.7	1	1.1	11.8	18.5	31.4	15.0	24	-	11	4	2	1	-	9	4	-	17	-	-	-	-
80	Krzemień	•	•	•	•		•		2.9	31.7	24.9	59.5	14.9	19	1	11	8	4	3	-	6	6	-	4	-	-	-	6
82	Sulęcin	2.4	5.4	- 0.2	15.5	7	- 6.3	1	4.2	13.8	19.2	37.2	9.5	30	-	14	10	2	-	-	6	9	-	5	-	-	-	1
83	Siemiatycze	1.8	3.5	- 0.3	9.3	6	- 5.2	30	6.2	37.0	20.0	63.2	18.5	19	-	9	8	5	2	-	5	5	-	6	-	-	-	4
85	Legionowo	•	•	•	•		•		2.4	34.6	43.7	80.7	19.3	24	-	15	10	6	4	-	10	7	-	6	-	1	-	6
87	Paproć	3.2	6.0	0.1	16.2	10	- 5.6	12	4.3	17.9	21.0	43.2	13.7	26	6	13	7	4	1	-	9	4	-	13	1	-	-	-
88	Ostrowy	•	•	•	•		•		2.4	20.4	25.6	48.4	15.5	24	1	11	8	5	1	-	6	5	-	9	-	-	-	3
89	Warszawa-Bielany	2.8	5.0	0.9	15.1	6	- 3.9	1	5.0	30.8	43.8	79.6	19.1	24	7	14	10	5	3	-	7	7	1	7	-	-	-	6
90	Warszawa, Obs.Astr.	2.8	5.4	0.9	15.3	6	- 3.4	1	3.9	34.6	42.5	81.0	20.0	24	3	16	11	5	4	1	12	8	-	8	-	-	-	5
91	Sinołęka	2.0	3.9	- 0.2	12.0	6	- 5.9	1	1.3	36.0	24.5	61.8	19.2	19	-	13	9	3	3	-	7	8	-	8	2	-	-	7
92	Świebodzin	•	•	•	•		•		2.9	13.7	14.9	31.5	11.2	30	1	7	7	3	1	-	3	4	-	7	-	-	-	-
96	Brwinów	2.8	5.1	0.8	15.5	10	- 5.1	1	3.9	38.5	44.3	86.7	21.0	24	1	13	11	6	4	1	8	6	-	6	-	-	-	5
97	Wielichowo	3.6	6.4	0.2	17.1	10	- 5.1	12	5.3	9.8	16.0	31.1	8.0	24	-	13	7	3	-	-	4	10	-	5	-	-	-	1
98	Łowicz	•	•	•	•		•		6.3	22.4	53.1	81.8	24.0	24	2	10	9	7	3	1	4	6	-	9	-	-	-	1
99	Świder	•	•	•	•		•		3.9	35.7	46.5	86.1	19.9	24	2	19	9	5	5	-	10	12	-	8	-	1	-	8
100	Topola-Błonie	2.7	5.0	0.7	14.5	5	- 3.6	12	6.1	14.9	28.6	49.6	18.7	24	2	16	10	3	1	-	10	9	-	9	-	-	-	2
102	Biała Podlaska	•	•	•	•		•		5.5	46.3	22.4	74.2	23.3	19	1	14	10	5	2	1	7	7	-	6	-	-	-	5
103	Gubin	•	•	•	•		•		1.9	6.9	8.4	17.2	6.5	30	6	13	6	1	-	-	7	6	-	-	-	-	-	-
106	Strzelna	2.3	4.5	- 0.1	16.0	6	- 3.8	1	7.2	31.5	57.9	96.6	28.4	24	1	13	11	7	3	1	4	9	-	10	1	-	-	10
107	Żelechów	2.2	4.2	0.0	14.1	6	- 4.4	30	2.5	32.1	18.6	53.2	13.6	19	2	13	8	3	3	-	6	8	-	11	-	-	-	5
108	Radzyń Podlaski	•	•	•	•		•		4.8	45.3	27.5	77.6	23.6	19	-	18	10	4	3	1	10	9	-	5	-	1	-	7
109	Warka	•	•	•	•		•		1.2	31.6	35.5	68.3	23.6	24	1	18	12	5	2	1	11	9	-	3	-	-	-	4
110	Wiesnice	2.1	4.2	0.0	9.3	10	- 5.1	30	4.3	50.6	17.8	72.7	29.3	19	-	12	9	4	2	1	6	6	-	4	-	-	-	4
113	Smolice	3.2	6.0	0.7	15.7	7	- 3.7	23	1.7	13.9	26.7	42.3	19.5	24	1	13	9	2	1	-	6	10	-	7	-	-	-	-
114	Głogów	•	•	•	•		•		5.8	19.1	15.1	40.0	13.1	24	5	10	7	4	1	-	6	7	-	5	-	-	-	-
115	Żary	2.6	5.8	- 0.1	17.3	5	- 5.2	1	1.4	18.0	13.4	32.8	6.8	18	1	15	9	1	-	-	8	9	-	4	1	1	-	2
116	Nowe Miasteczko	•	•	•	•		•		2.5	28.8	47.1	78.4	26.4	24	1	15	12	5	2	1	9	8	-	2	-	-	-	2
117	Sieradz	2.8	5.2	0.7	15.8	5	- 4.0	28	7.4	24.5	43.0	74.9	29.4	24	1	15	13	4	1	1	10	8	-	9	-	-	-	-
118	Szprotawa	•	•	•	•		•		3.5	14.4	7.9	25.8	5.9	18	3	13	8	1	-	-	8	8	-	15	-	-	-	2
120	Wińsko	•	•	•	•		•		4.8	22.2	23.0	50.0	18.3	24	1	12	8	3	1	-	4	11	-	10	1	-	-	7
121	Grabownica	•	•	•	•		•		1.6	15.5	26.9	44.0	19.1	24	-	12	9	1	1	-	6	7	-	9	-	-	-	-
122	Nowa Wieś	•	•	•	•		•		2.4	52.4	20.8	75.6	27.5	19	-	15	12	4	2	1	9	8	-	2	-	-	-	8
123	Ostrzeszów	•	•	•	•		•		6.0	19.3	32.0	57.3	25.0	24	2	14	12	3	1	1	7	9	-	9	-	-	-	8
124	Radom	2.7	5.0	- 0.2	16.1	6	- 4.0	1	0.2	25.1	30.9	56.2	19.6	24	-	16	12	4	1	-	10	8	-	6	-	-	-	5
125	Puławy	2.9	5.2	0.5	14.8	6	- 3.8	30	2.4	28.7	21.1	52.2	14.0	14	5	17	9	3	2	-	11	10	2	7	-	-	-	6
129	Szczerców	•	•	•	•		•		6.3	38.4	72.8	117.5	36.6	24	1	19	15	6	4	1	10	13	-	6	-	-	-	10
128	Bolesławiec	•	•	•	•		•		3.5	15.5	8.9	27.9	8.4	24	6	11	8	2	-	-	4	8	-	4	-	-	-	2
132	Siemianice	•	•	•	•		•		3.4	25.5	37.5	66.4	28.2	24	-	18	10	3	1	1	10	11	-	9	1	-	-	3
133	Kościkie	•	•	•	•		•		0.1	20.0	44.8	64.9	27.8	24	3	13	10	3	2	1	6	7	-	3	-	-	-	4
134	Opole Lubelskie	•	•	•	•		•		3.9	41.2	26.0	71.1	24.6	14	-	18	12	4	1	1	10	10	-	3	-	-	-	7
136	Chełm	1.8	4.0	0.4	8.9	6	- 6.5	17 30	3.8	61.4	14.5	79.7	28.9	19	-	14	11	5	2	1	10	7	-	9	-	-	-	4
138	Nałęczów	•	•	•	•		•		3.5	22.6	24.7	50.8	16.7	24	-	16	12	2	1	-	11	10	-	3	-	-	-	2
139	Przedbórz	2.8	5.1	0.4	16.5	5	- 4.2	28	0.3	36.8	36.2	73.3	18.5	24	-	12	9	5	3	-	5	8	-	8	-	Z	-	8
140	Laskowice Oławskie	2.9	6.0	- 0.1	16.6	7	- 4.7	12	3.0	19.9	23.3	46.2	18.2	24	5	15	9	2	1	-	10	10	-	8	-	-	-	5
141	Sachedniów	2.5	5.0	0.0	16.1	6	- 5.7	17	0.1	37.1	31.8	69.0	21.8	24	-	13	9	6	1	1	8	7	-	7	-	-	-	4
142	Krasnystaw	•	•	•	•		•		5.5	69.2	7.9	82.6	25.3	19	3	11	8	5	3	1	7	5	-	7	-	-	-	3

Nr	POSTERUNEK	TEMPERATURA POWIETRZA T							OPAD R_d						LICZBA DNI						LICZBA DNI							
		Dies	$\overline{Max}$	$\overline{Min}$	Max abs.	Data	Min abs.	Data	ΣR_d I dek.	ΣR_d II dek.	ΣR_d III dek.	$\Sigma R_{d,m}$	$R_{d,max}$	Data	0,0	≥0,1	≥1,0	≥5,0	≥10,0	≥20,0	●	✳	▲	≡	V	∞	↘	⊠
143	Wojciesżów Górny	.	.	.	.		.		2.8	18.7	34.8	56.3	33.7	24	2	13	7	3	1	1	3	11	-	10	-	10	-	15
144	Olszwa	.	.	.	.		.		3.5	23.0	30.1	56.6	20.1	24	-	20	12	3	1	1	7	13	-	7	-	-	-	6
145	Kraśnik	2.4	4.6	0.2	15.1	6	- 4.1	30	3.0	35.2	18.3	56.5	20.0	14	3	18	11	4	1	1	13	8	-	3	-	-	-	4
146	Bogatynia	3.2	5.5	1.3	13.6	6	- 3.8	1 14	0.8	11.1	7.0	18.9	4.0	24	3	13	7	-	-	-	6	10	-	1	-	-	-	3
147	Świeradów-Zdrój	1.4	3.2	- 0.6	15.5	7	- 4.5	1	3.4	15.7	21.8	40.9	13.8	24	2	15	8	4	1	-	2	13	-	5	1	-	-	16
149	Olesno	2.8	5.7	0.2	16.9	6 7	- 3.2	27 28	1.1	27.3	35.7	64.1	17.9	24	-	16	12	5	1	-	6	11	-	9	-	-	-	10
150	Słupia Nowa	.	.	.	.		.		0.1	39.0	28.4	67.5	14.1	24	4	15	11	5	1	-	7	8	-	13	-	-	-	10
152	Szklarska Poręba	.	.	.	.		.		3.4	17.7	26.0	47.1	16.1	24	1	14	9	4	1	-	5	10	-	10	-	-	-	18
154	Szczawno-Zdrój	2.5	4.8	0.2	16.3	4	- 4.4	3	4.9	19.7	29.3	53.9	25.5	24	4	13	9	3	1	1	4	12	-	8	2	-	-	15
155	Karpacz	1.0	3.2	- 1.4	14.1	10	- 5.9	1	4.5	18.5	40.6	63.6	25.9	24	4	15	10	4	2	1	6	11	-	9	4	-	-	17
156	Dobrogoszcz	2.9	5.5	0.4	16.8	6	- 3.5	20	2.5	20.1	21.5	44.1	15.1	24	-	16	6	4	1	-	7	10	-	7	-	-	-	5
157	Werbkowice	1.8	4.1	- 0.3	9.9	5	- 8.1	17	2.6	65.8	7.8	76.2	30.0	19	-	13	10	3	2	1	7	6	-	15	-	-	-	7
159	Zdanów	2.2	4.4	- 0.3	12.4	5	- 6.0	16	2.7	44.2	16.7	63.6	11.3	14	-	16	13	6	1	-	10	8	-	10	-	-	-	6
160	Janów Lubelski	.	.	.	.		.		8.4	55.0	22.0	85.4	23.3	14	3	17	14	7	1	1	10	7	-	1	-	-	-	10
162	Grodków	.	.	.	.		.		2.1	25.5	32.7	60.3	24.2	24	3	16	10	3	1	1	10	11	-	13	-	-	-	4
165	Ostroszowice	.	.	.	.		.		3.8	22.9	25.2	51.9	20.0	24	-	14	11	2	1	1	5	10	-	2	-	-	-	11
166	Szczekociny	2.5	5.2	- 0.1	15.9	6	- 5.0	27	0.0	27.5	21.4	48.9	15.6	19	1	12	7	3	2	-	4	8	-	4	-	-	-	8
167	Skroniów	.	.	.	.		.		-	33.1	31.4	64.5	15.0	24	1	15	10	4	3	-	9	12	-	5	-	-	-	11
168	Staszów	2.9	5.8	0.4	16.3	6	- 4.6	30	0.7	32.3	23.4	56.4	9.3	24	2	15	11	6	-	-	11	6	-	11	-	-	-	4
169	Tarnobrzeg	.	.	.	.		.		3.2	48.2	24.8	76.2	14.2	14	1	23	13	7	2	-	15	11	-	8	-	-	-	4
170	Poturzyn	.	.	.	.		.		0.3	71.6	5.1	77.0	21.6	19	3	15	9	4	3	1	10	6	-	+	1	-	-	6
171	Hisko	.	.	.	.		.		3.5	28.0	13.0	44.5	18.0	14	-	11	10	3	1	-	7	5	-	3	-	-	-	2
172	Korfantów	3.3	5.7	0.3	16.9	7	- 4.0	1	1.6	27.1	31.6	60.3	14.9	24	3	14	10	5	3	-	3	12	-	6	-	-	-	10
173	Zawiercie	.	.	.	.		.		0.2	28.6	51.5	80.3	29.7	24	-	18	8	5	2	1	6	15	-	1	-	-	-	10
174	Otmuchów	.	.	.	.		.		2.2	30.7	23.1	56.0	16.7	24	2	14	9	3	2	-	7	11	-	14	-	-	-	12
175	Tomaszów Lubelski	1.7	3.8	0.4	9.9	5	- 7.2	30	2.3	67.9	11.5	81.7	25.1	19	-	13	13	5	4	1	7	7	-	11	-	-	-	8
177	Świerklaniec	2.8	5.5	0.0	17.1	6	- 5.3	29	2.4	23.3	23.3	49.0	13.2	24	3	17	11	3	1	-	7	11	-	8	-	-	-	11
178	Duszniki-Zdrój	1.5	3.8	- 1.1	13.6	7	- 5.9	22	5.4	33.8	25.5	64.7	10.9	24	4	17	13	5	1	-	3	15	-	9	1	-	-	14
179	Wolbrom	2.5	5.0	- 0.7	15.7	6	- 6.0	27	1.5	39.0	30.8	71.3	14.6	25	4	16	10	5	3	-	4	12	-	11	-	-	-	13
180	Ząbkowice	.	.	.	.		.		1.1	26.7	43.7	71.5	29.3	24	1	16	11	5	1	1	8	9	-	5	-	-	-	10
181	Miechów	.	.	.	.		.		1.0	39.3	35.2	75.5	21.6	24	3	16	10	5	2	1	9	8	-	7	-	-	-	13
182	Tarnogród	2.5	5.7	0.2	13.2	9	- 6.7	17	3.1	46.9	14.3	64.3	16.2	14	-	15	13	3	2	-	9	7	-	6	-	-	-	-
183	Lądek-Zdrój	2.1	4.2	- 0.2	14.5	6	- 5.0	21	8.0	28.2	37.3	73.5	24.4	24	1	21	17	4	2	1	6	17	-	12	-	-	-	19
184	Prudnik	.	.	.	.		.		1.6	34.3	41.8	77.7	30.0	24	5	14	8	7	2	1	5	11	-	4	-	-	-	16
185	Sielec	2.9	5.6	- 0.3	16.9	6	- 5.1	16	-	39.5	29.3	68.8	15.5	24	-	13	10	6	2	-	6	8	-	6	-	-	-	3
186	Gliwice	.	.	.	.		.		2.2	35.7	34.2	72.1	18.2	24	-	19	12	4	1	-	9	12	-	6	-	-	-	10
188	Olkusz	.	.	.	.		.		1.0	28.5	58.4	87.9	28.3	24	1	15	11	3	3	2	7	9	-	6	-	-	-	9
189	Borusowa	.	.	.	.		.		2.5	49.0	32.3	83.8	16.2	18	1	13	12	6	4	-	9	5	-	3	-	-	-	3
190	Zakrzów	.	.	.	.		.		0.0	31.1	40.4	71.5	19.7	24	1	13	11	5	1	-	5	10	-	4	-	-	-	11
191	Leżajsk	.	.	.	.		.		2.4	43.4	11.8	57.6	16.2	14	2	16	10	5	1	-	11	8	-	14	-	-	-	7
193	Kolbuszowa	.	.	.	.		.		3.5	46.3	20.3	70.1	13.1	12	-	16	13	5	1	-	10	8	-	5	-	-	-	4
194	Głubczyce	.	.	.	.		.		3.4	18.7	37.9	60.0	17.3	24	-	14	10	4	2	-	3	13	-	1	-	-	-	6
195	Koryniec	2.4	5.0	- 0.4	12.3	5	- 8.3	17	2.5	88.7	8.5	99.7	32.0	14	-	15	12	5	3	2	8	7	-	4	-	-	-	4
196	Trzebinia	3.1	5.5	0.5	16.2	5	- 5.7	27	0.3	19.6	49.5	69.4	38.0	24	1	15	9	3	1	1	9	8	-	9	-	-	-	10
197	Garlica Murowana	3.0	5.6	1.6	16.9	6	- 5.5	27	1.1	21.2	25.8	48.1	8.8	23	-	11	8	5	-	-	7	4	-	7	-	-	-	5
198	Rybnik	3.2	6.7	0.6	18.8	6	- 6.1	29	2.9	21.6	12.2	36.7	7.4	18	-	15	11	2	-	-	5	10	-	8	-	-	-	7
201	Bieruń Stary	.	.	.	.		.		1.3	27.9	49.2	78.4	33.5	24	4	17	10	5	1	1	8	11	-	7	-	-	-	10
203	Kraków, Obs.Astr.	3.4	6.2	0.9	16.8	6	- 4.5	27	1.2	27.7	29.0	57.9	15.5	24	4	19	10	5	1	-	13	9	-	10	-	-	-	4
204	Dębica	.	.	.	.		.		1.0	45.4	19.2	65.6	15.4	12	2	13	12	6	1	-	9	8	-	8	-	2	-	6
206	Jakubowice	.	.	.	.		.		2.8	34.6	26.9	64.3	13.0	24	-	16	11	6	2	-	5	12	-	7	-	-	-	10

Nr	POSTERUNEK	TEMPERATURA POWIETRZA T							OPAD R_d						LICZBA DNI						LICZBA DNI							
		Dies	$\overline{Max}$	$\overline{Min}$	Max abs.	Data	Min abs.	Data	ΣR_d I dek.	ΣR_d II dek.	ΣR_d III dek.	$\Sigma R_{d,m}$	$R_{d,max}$	Data	0,0	>0,1	>1,0	>5,0	>10,0	>20,0	●	✳	▲	≡	V	∽	⌇	⊠
207	Gdańsk	-	-	-	-		-		0.0	44.9	10.5	55.4	15.5	14	6	10	10	4	2	-	6	4	-	•	-	1	-	9
208	Pszczyna	-	-	-	-		-		0.7	19.1	59.1	78.9	36.4	24	2	9	8	5	1	1	5	5	-	7	-	-	-	-
209	Wieliczka	-	-	-	-		-		2.1	29.0	23.9	55.0	13.6	24	1	16	10	4	1	-	7	9	1	8	-	-	-	6
210	Bochnia-Chodenice	3.4	6.3	0.7	17.1	6	- 3.7	16	4.7	44.2	15.3	64.2	15.7	12	4	18	10	5	2	-	15	6	-	6	-	-	-	9
211	Jastrzębie-Zdrój	-	-	-	-		-		1.6	21.8	33.2	56.6	24.0	24	1	15	10	4	1	1	5	12	-	4	-	-	-	10
212	Wadowice	2.9	6.1	- 0.4	17.1	4	- 8.7	27	0.5	32.0	45.5	78.0	31.6	24	4	11	9	5	2	1	6	7	-	5	-	-	-	13
213	Łapanów	-	-	-	-		-		3.6	41.0	14.1	58.7	17.6	12	1	22	9	3	1	-	12	10	-	•	-	-	-	4
214	Żarnowa	-	-	-	-		-		0.3	50.3	11.0	61.6	18.5	12	3	16	11	4	2	-	14	7	-	1	-	1	-	3
215	Myślenice	-	-	-	-		-		2.2	53.2	29.7	85.1	20.4	12	-	13	10	6	4	1	7	6	-	19	-	-	-	15
217	Dynów	-	-	-	-		-		1.6	46.3	7.5	55.4	15.7	12	1	17	9	4	1	-	14	5	-	2	-	-	-	2
219	Rożnów	3.8	7.0	1.3	19.6	6	- 3.4	26	4.0	45.1	22.1	71.2	15.8	12	1	20	12	4	3	-	16	7	-	8	-	-	-	10
220	Cieszyn-Bobrek	3.8	6.5	1.6	18.6	7	- 2.6	27	1.8	30.3	71.1	103.2	47.8	24	-	18	15	5	1	1	9	12	-	2	-	-	-	12
221	Maków Podhalański	-	-	-	-		-		0.4	37.5	44.9	82.8	25.8	25	-	13	10	6	3	1	7	8	-	13	-	-	-	12
222	Biecz	4.0	6.9	1.4	18.3	7	- 5.9	27	5.3	35.1	16.0	56.4	10.2	25	-	12	10	6	1	-	9	6	-	2	-	1	-	4
223	Jasło	-	-	-	-		-		4.2	36.9	9.6	50.7	8.2	12	1	17	9	5	-	-	12	6	-	3	1	1	-	1
224	Limanowa	-	-	-	-		-		2.6	45.6	17.7	65.9	20.8	12	-	15	10	5	1	1	10	6	-	8	-	1	-	16
225	Żywiec-Sporysz	3.5	7.3	0.3	20.0	6	- 6.8	27	0.2	27.0	91.0	118.2	48.7	25	-	15	12	5	2	2	10	10	-	12	-	-	-	10
226	Krosno	4.1	6.8	1.4	18.7	6	- 4.1	30	2.4	30.8	9.1	42.3	10.3	12	1	14	12	2	1	-	11	6	-	-	-	-	-	1
227	Bircza	-	-	-	-		-		0.7	32.2	5.9	38.8	8.0	14	-	13	9	2	-	-	9	5	-	2	-	-	-	5
228	Wisła	-	-	-	-		-		3.3	21.9	52.3	77.5	31.4	24	-	17	13	4	1	1	5	14	-	2	-	-	-	14
229	Zawoja	-	-	-	-		-		1.8	39.0	47.6	88.4	25.1	24	3	17	11	6	3	1	6	13	-	8	-	-	-	21
230	Rabka	1.9	5.9	- 1.4	17.5	7	- 6.8	26 27	2.7	38.5	24.4	65.6	13.3	12	1	14	11	5	2	-	7	11	-	3	-	-	-	16
232	Ptaszkowa	-	-	-	-		-		3.2	46.0	13.9	63.1	16.0	12	-	15	9	6	2	-	8	9	-	7	-	-	-	19
233	Istebna-Stecówka	-	-	-	-		-		2.6	28.6	100.5	131.7	46.3	25	1	18	14	5	2	2	3	17	-	11	-	-	-	18
234	Kamienica	1.7	6.5	- 2.0	19.1	7	-10.4	27	2.2	33.5	19.1	54.8	12.7	25	2	17	9	4	2	-	8	12	-	5	-	-	-	15
235	Iwonicz-Zdrój	-	-	-	-		-		2.6	46.9	9.2	58.7	19.7	12	-	13	10	5	1	-	7	7	-	6	-	1	-	10
236	Stańcowa	-	-	-	-		-		0.9	26.9	48.4	76.2	17.8	24	1	18	10	5	2	-	3	16	-	2	-	-	-	18
237	Zwardoń	-	-	-	-		-		-	25.4	74.6	100.0	32.1	24	-	15	14	5	2	2	3	12	-	7	-	-	-	21
238	Nowy Targ	1.0	4.8	- 2.3	15.3	5	-10.2	27	1.5	29.9	12.8	44.2	10.9	12	-	12	9	4	1	-	3	9	-	7	-	-	-	15
240	Czarny Dunajec	-	-	-	-		-		0.9	29.2	14.4	44.5	10.3	12	3	12	10	4	1	-	3	10	-	8	-	1	-	19
241	Brzegi Dolne	1.9	6.6	- 1.8	19.2	7	-13.5	17	1.5	48.4	8.7	58.6	15.2	12	-	12	9	4	2	-	9	4	-	4	-	1	-	11
242	Szczawnica	3.0	6.6	- 0.1	18.0	7	- 6.8	30	1.5	37.5	20.4	59.4	11.4	12	-	16	13	5	3	-	9	9	-	3	1	-	-	-
243	Krynica	-	-	-	-		-		5.6	47.5	24.2	77.3	14.4	24	-	17	13	5	2	-	11	12	-	2	-	-	-	18
244	Wysowa	-	-	-	-		-		7.3	45.8	14.9	68.0	12.8	12	-	20	13	6	1	-	11	11	-	7	-	1	-	16
245	Barwinek	-	-	-	-		-		1.7	45.4	20.9	68.0	11.7	12	-	16	14	6	1	-	9	8	-	.	-	-	-	13
246	Bukowina	-	-	-	-		-		2.7	35.4	10.1	48.2	16.6	12	-	18	11	2	1	-	8	11	-	4	-	-	-	23
247	Muszyna	3.3	6.3	0.4	18.2	7	- 6.5	26	4.6	35.0	22.1	61.7	13.1	24	-	16	12	4	1	-	9	11	-	2	-	-	-	14
248	Witów	-	-	-	-		-		-	-	-	-	-	-	-	-	-	-	-	-	-	-	-	-	-	-	-	-
249	Komańcza	-	-	-	-		-		1.6	39.2	14.6	55.4	13.5	11	-	19	11	2	1	-	11	9	-	6	-	-	-	6
250	Baligród	-	-	-	-		-		3.3	47.5	7.5	58.3	15.1	12	1	13	11	4	2	-	6	7	-	2	-	-	-	11
252	Gubałówka	-	-	-	-		-		2.5	32.2	33.3	68.0	15.8	24	4	18	11	6	2	-	3	16	-	7	-	-	-	22
253	Smolnik	2.8	6.1	- 0.5	17.7	6	-10.5	17	1.8	27.3	14.3	43.4	9.5	30	.	.	.	.	.	.	.	.	-	•	-	-	-	11
254	Łysa Polana	-	-	-	-		-		1.9	42.1	25.4	69.4	11.6	12	1	14	12	6	3	-	4	11	-	1	-	-	-	23
255	Hala Gąsienicowa	- 1.0	1.7	- 3.7	13.8	9 10	-11.7	26	4.1	29.1	40.6	73.8	16.7	24	4	21	16	5	1	-	3	19	2	9	4	1	-	23
257	Ustrzyki Górne	2.2	5.7	1.2	16.4	6	-13.3	17	2.4	55.7	30.3	88.4	13.5	12	-	20	14	7	3	-	11	11	-	4	-	-	-	16

Blank page retained for pagination

TABLICA V

WYNIKI MIESIĘCZNE POMIARÓW TEMPERATURY POWIETRZA PRZY POWIERZCHNI GRUNTU ORAZ TEMPERATURY GRUNTU

МЕСЯЧНЫЕ РЕЗУЛЬТАТЫ ИЗМЕРЕНИЙ ТЕМПЕРАТУРЫ ВОЗДУХА У ПОВЕРХНОСТИ ПОЧВЫ И ТЕМПЕРАТУРЫ ПОЧВЫ

MONTHLY RESULTS OF AIR TEMPERATURE MEASUREMENTS AT THE GROUND SURFACE AND GROUND TEMPERATURES

Nr	STACJA – POSTERUNEK	TEMPERATURA MINIMALNA PRZY POWIERZCHNI GRUNTU T_g			TEMPERATURA GRUNTU NA GŁĘBOKOŚCIACH														
					5 cm						10 cm			20 cm			50 cm		
		$\overline{Min}$	Min abs.	Data	7	13	21	Dies	Max	Min	Dies	Max	Min	Dies	Max	Min	Dies	Max	Min
5	Ustka	0.6	- 7.3	1	2.4	4.2	2.9	3.2	9.5	- 0.2	3.3	8.2	0.7	3.7	7.6	1.5	4.7	7.6	3.2
6	Lębork	- 1.2	-10.9	1	2.4	3.3	2.8	2.8	8.6	0.2	3.6	7.9	1.7	4.3	7.6	2.5	7.0	8.7	5.4
17	Koszalin	0.7	- 6.0	1	2.3	3.7	2.6	2.9	8.9	- 0.7	3.2	8.2	0.5	3.7	7.6	1.7	5.1	7.7	3.7
22	Suwałki	- 1.6	-10.9	1	1.2	1.9	1.5	1.5	5.6	- 0.9	1.5	5.0	- 0.4	2.1	5.0	0.4	3.4	5.2	2.0
23	Kętrzyn	- 0.2	- 6.3	1	1.6	2.5	2.0	2.1	7.4	- 1.0	2.3	6.7	0.0	2.8	6.3	0.9	4.6	6.4	3.0
27	Radostowo	- 0.7	- 8.7	14	2.3	3.3	2.6	2.7	8.8	- 0.2	3.2	7.8	1.4	3.7	7.6	2.2	5.2	7.2	4.0
28	Świnoujście	0.4	- 7.8	1	2.2	3.8	2.5	2.8	8.5	- 1.0	3.1	8.9	0.4	3.5	9.0	1.1	4.9	9.2	3.0
32	Resko	- 0.2	- 9.6	1	2.6	3.7	2.9	3.1	9.1	0.4	3.5	8.4	1.4	4.1	8.0	2.2	5.6	7.9	3.8
34	Olsztyn-Dajtki	- 1.1	- 7.2	1	1.6	2.9	2.2	2.2	8.3	- 1.0	2.3	7.5	0.2	2.7	6.6	0.9	3.9	6.5	2.2
35	Prabuty	- 0.6	- 7.6	14	2.1	3.2	2.8	2.7	8.5	- 0.6	2.8	7.8	0.0	3.5	8.9	2.1	5.0	7.4	3.4
36	Szczecinek	- 0.6	- 8.4	1	1.8	3.1	2.2	2.4	8.6	- 1.1	2.6	7.2	0.2	3.3	7.1	1.6	5.1	7.4	3.8
41	Biebrza	- 0.8	-12.2	1	1.4	1.9	1.7	1.7	6.7	- 1.5	2.5	5.4	0.9	3.8	5.4	2.4	6.6	8.9	4.9
45	Kamień Krajeński	- 0.4	- 7.0	1	1.8	3.3	2.5	2.5	9.7	- 0.9	2.7	8.8	- 0.2	3.2	7.0	1.1	4.5	6.9	2.9
48	Szczecin-Dąbie	- 1.0	- 9.8	1	2.2	4.0	2.6	2.9	9.4	- 0.3	3.3	8.2	0.8	3.7	7.6	1.4	5.5	7.9	3.7
52	Wałcz	0.1	- 8.5	1	2.0	3.2	2.5	2.6	8.6	- 0.6	2.7	8.2	- 0.1	3.2	7.3	1.4	5.1	7.6	3.6
56	Bydgoszcz, IMUZ	- 0.1	- 6.6	1	2.8	4.2	3.4	3.4	10.4	0.1	3.4	9.8	0.4	3.9	9.0	1.9	5.3	8.4	3.7
57	Mława	- 0.8	- 8.1	17	1.6	2.4	2.2	2.1	7.7	- 0.4	2.3	7.2	0.3	2.9	6.5	1.1	4.1	6.5	2.3
58	Białystok	- 0.5	- 9.2	1	1.4	2.2	1.6	1.7	7.9	- 0.9	1.9	6.5	- 0.2	2.2	5.4	0.7	3.3	5.2	2.0
61	Ostrożka	- 0.7	- 7.1	12	1.9	2.9	2.3	2.4	8.5	- 0.1	2.7	7.1	0.4	3.2	6.6	1.2	4.7	7.0	2.6
66	Krzyż	- 0.5	- 7.0	1	2.7	4.2	3.2	3.4	10.1	0.0	3.5	10.0	0.5	4.0	7.7	1.6	6.2	8.2	4.7
71	Gorzów Wielkopolski	- 0.5	- 5.6	1	2.3	3.8	2.8	3.0	9.5	0.1	3.1	8.2	0.6	3.9	7.5	1.8	5.5	8.0	3.6
73	Białowieża	- 1.1	- 8.8	30	1.4	2.4	1.6	1.8	7.6	- 1.0	2.2	6.4	0.0	2.9	5.7	1.0	4.3	5.9	2.7
75	Poświętne	- 0.6	- 9.2	17	2.0	3.0	2.5	2.5	8.8	- 0.3	2.7	7.8	0.3	3.4	7.3	1.1	4.6	7.2	2.4
77	Przebędowo	0.2	- 4.5	1 23	2.6	4.3	3.3	3.4	10.8	0.1	3.5	9.6	0.4	4.1	8.3	1.9	5.3	8.0	3.4
81	Płock-Radziwie	0.4	- 4.2	12	2.2	3.6	2.9	2.9	9.7	0.0	3.3	8.6	0.6	3.8	7.9	1.0	5.2	8.0	2.8
86	Słubice	- 2.0	-11.1	1	2.4	4.2	3.1	3.2	9.5	0.0	3.7	7.6	1.7	4.3	7.2	2.6	5.7	7.4	4.1
87	Paprać	- 1.7	- 9.6	1	1.9	3.6	2.9	2.8	9.7	- 0.2	3.0	9.2	0.5	3.7	7.6	1.8	6.0	7.8	4.5
89	Warszawa-Bielany	0.3	- 4.9	17	2.2	3.3	2.6	2.7	10.8	0.1	2.9	9.2	0.3	3.5	7.7	0.9	5.2	7.6	2.9
93	Koło	- 0.3	- 5.6	23	2.0	3.6	2.8	2.8	9.1	0.0	3.2	8.1	0.6	3.5	7.5	1.2	4.8	7.6	2.6
94	Siedlce	- 0.1	- 6.1	17	2.3	3.4	2.6	2.8	10.0	- 0.5	3.2	8.0	0.3	3.7	7.6	1.0	5.3	7.3	3.0
96	Erwinów	0.9	- 4.3	12	2.5	3.5	3.0	3.0	10.7	0.2	3.4	8.5	0.9	4.1	8.2	1.8	5.5	8.1	3.2
104	Zielona Góra	- 0.6	- 7.1	1	1.7	3.7	2.4	2.6	11.2	- 1.3	2.7	9.2	0.1	3.2	7.9	1.1	4.7	7.6	2.7
105	Leszno-Strzyżewice	- 1.2	- 6.9	1	2.2	4.4	2.9	3.2	11.6	0.0	3.1	10.4	0.3	3.7	8.5	1.3	5.4	7.9	3.4
111	Kalisz	- 0.6	- 5.8	23	2.2	3.6	2.9	2.9	9.7	0.2	3.1	8.5	0.7	3.9	7.9	1.5	5.3	7.8	3.0
113	Smolice	- 0.1	- 6.2	23	1.8	4.4	2.5	2.9	11.9	- 0.5	3.1	10.4	0.2	3.6	8.5	1.1	5.3	8.1	2.9
119	Włodawa	- 0.3	- 7.7	30	2.9	3.3	2.5	2.9	8.0	- 0.9	2.9	7.4	0.0	3.4	6.8	0.8	4.7	7.1	2.4
124	Radom	- 0.4	- 5.4	27	3.0	3.5	3.4	3.4	9.9	0.0	3.5	9.5	0.1	4.2	8.7	1.0	5.8	8.2	2.8
125	Puławy	- 0.1	- 7.7	17	2.7	3.9	3.2	3.3	10.2	- 0.2	3.8	8.5	0.7	4.3	8.2	1.3	5.9	8.2	3.2
130	Legnica	- 1.6	- 6.3	23	1.8	3.3	2.4	2.5	10.2	- 0.4	2.7	9.4	0.3	3.4	8.3	1.2	5.3	7.9	3.1
131	Wieluń	- 0.6	- 4.5	1	1.7	3.5	2.3	2.5	10.6	- 0.4	2.8	9.0	0.5	3.4	7.6	1.0	4.8	7.5	2.4
135	Zgorzelec	- 1.1	- 6.0	1	2.0	3.7	2.5	2.7	10.7	0.0	3.0	9.4	0.2	3.5	8.0	1.0	4.7	7.6	2.4
139	Przedbórz	0.1	- 6.9	28	2.6	3.8	3.1	3.2	10.3	0.3	3.4	9.1	0.6	3.9	8.6	1.3	5.6	8.5	3.1
140	Laskowice Oławskie	- 0.7	- 6.3	23	1.6	4.1	2.2	2.7	12.9	- 0.8	2.9	10.5	0.2	3.4	8.9	1.0	4.9	8.1	2.5
148	Jelenia Góra	- 4.7	-15.2	20	1.4	2.6	1.9	2.0	9.4	- 0.4	2.6	8.4	0.4	3.8	7.9	1.6	5.0	7.4	2.8
151	Kielce	- 1.1	-11.1	16	2.9	3.9	3.4	3.4	10.0	0.0	3.8	8.9	0.5	4.0	8.4	0.9	5.3	8.4	2.4
153	Częstochowa	- 0.9	- 6.3	27	2.1	3.4	2.6	2.7	10.2	- 0.2	3.0	9.2	0.2	3.4	7.8	0.7	5.1	7.6	2.7
159	Zdanów	0.1	- 7.2	30	2.1	3.7	2.6	2.8	11.0	- 1.2	.	.	.	4.1	7.5	1.4	5.9	8.0	2.8
161	Zamość	- 1.4	- 9.7	17	2.4	3.5	2.8	2.9	9.1	- 0.7	3.3	8.5	0.0	3.9	7.6	0.7	5.4	7.9	2.7
164	Opole	0.2	- 5.5	23	2.1	4.2	2.9	3.1	11.3	- 0.8	3.5	10.8	0.5	4.2	9.3	1.0	6.0	8.8	3.8
176	Kłodzko	0.0	- 5.0	12	2.2	3.4	2.5	2.7	10.7	- 0.1	3.3	9.5	0.6	4.1	8.4	1.5	6.1	8.6	3.6
177	Świerklaniec	- 0.6	- 6.7	29	2.0	4.1	2.4	2.9	11.8	- 0.1	3.2	9.6	0.5	3.7	7.8	1.2	5.4	8.0	3.0
197	Garlica Murowana	- 0.5	- 6.4	16	2.7	4.4	3.5	3.5	10.4	- 0.2	3.8	9.5	0.5	4.6	8.6	1.2	6.7	9.4	3.7
199	Rzeszów-Jasionka	- 0.1	- 7.3	30	2.9	4.5	3.3	3.6	10.1	0.1	3.8	9.4	0.2	4.6	8.5	1.4	6.4	8.4	3.7
208	Paszczyna	- 0.3	- 9.9	29	2.6	5.3	3.0	3.6	15.1	0.0	3.7	12.4	0.3	4.5	8.6	0.7	6.2	9.0	3.3
212	Wadowice	- 2.0	-15.6	27	2.1	4.0	2.7	2.9	11.9	0.2	3.3	10.6	0.6	3.7	8.1	1.2	5.6	8.1	3.0
218	Przemyśl	- 0.9	-10.3	17	2.4	3.5	2.6	2.8	9.4	- 0.5	3.3	8.8	0.1	4.0	8.1	1.0	6.0	8.4	3.3
239	Lesko	- 0.5	- 6.5	29	2.9	6.3	3.9	4.4	16.7	- 0.3	4.5	13.1	0.7	5.0	10.8	1.8	8.1	11.0	5.5
251	Zakopane	- 5.4	-20.1	27	1.9	2.8	2.3	2.4	8.8	0.2	2.7	7.3	0.7	3.5	7.0	1.6	5.2	7.5	2.9

TABLICA VI

WARTOŚCI GODZINNE USŁONECZNIENIA (MIESIĘCZNE)

ЧАСОВЫЕ ВЕЛИЧИНЫ ПРОДОЛЖИТЕЛЬНОСТИ СОЛНЕЧНОГО СИЯНИЯ (МЕСЯЧНЫЕ)

HOURLY SUNSHINE DURATION VALUES (MONTHLY)

Nr	STACJA – POSTERUNEK	USŁONECZNIENIE S_m																		
		3–4	4–5	5–6	6–7	7–8	8–9	9–10	10–11	11–12	12–13	13–14	14–15	15–16	16–17	17–18	18–19	19–20	20–21	Σ
4	Hel	–	–	–	–	–	1.4	4.4	5.9	6.5	7.4	7.0	4.4	1.4	–	–	–	–	–	38.4
5	Ustka	–	–	–	–	–	1.3	3.5	4.8	5.2	5.3	4.7	3.9	1.1	–	–	–	–	–	29.8
6	Lębork	–	–	–	–	–	0.6	1.6	2.2	2.7	4.7	3.4	3.5	0.2	–	–	–	–	–	18.9
7	Gdynia	–	–	–	–	–	2.1	5.3	7.3	6.8	7.5	6.2	4.1	1.8	–	–	–	–	–	41.1
12	Świbno	–	–	–	–	–	2.8	3.4	3.8	3.3	4.8	2.6	1.0	1.0	–	–	–	–	–	22.7
16	Bartoszyce	–	–	–	–	–	0.9	2.4	2.7	2.6	4.4	5.2	5.3	1.4	–	–	–	–	–	24.9
17	Koszalin	–	–	–	–	0.1	1.3	2.8	4.6	6.6	7.0	7.4	4.4	1.2	–	–	–	–	–	35.4
18	Kołobrzeg	–	–	–	–	–	1.0	1.6	2.4	4.4	5.6	6.2	5.4	1.5	–	–	–	–	–	28.1
22	Suwałki	–	–	–	–	–	–	0.1	1.2	2.6	2.7	2.4	1.7	0.4	0.2	–	–	–	–	11.3
25	Dziwnów	–	–	–	–	–	1.1	3.6	4.5	4.6	6.0	6.0	4.1	0.8	–	–	–	–	–	30.7
28	Świnoujście	–	–	–	–	–	1.8	3.6	3.7	4.6	5.0	4.6	4.0	1.9	–	–	–	–	–	29.2
31	Mikołajki	–	–	–	–	–	0.2	2.6	3.6	3.7	2.4	2.3	3.2	1.9	–	–	–	–	–	19.9
32	Resko	–	–	–	–	–	0.4	2.4	3.7	4.9	5.6	6.1	4.4	–	–	–	–	–	–	27.5
35	Prabuty	–	–	–	–	–	2.2	3.3	4.9	5.8	4.3	3.6	3.5	0.8	–	–	–	–	–	28.4
36	Szczecinek	–	–	–	–	–	0.1	2.3	3.3	2.4	4.5	4.0	1.1	0.1	–	–	–	–	–	17.8
38	Chojnice	–	–	–	–	–	0.9	1.9	2.8	3.5	4.1	3.9	3.0	1.7	–	–	–	–	–	21.8
41	Biebrza	–	–	–	–	–	–	1.9	3.6	3.3	3.2	2.9	2.6	1.5	–	–	–	–	–	19.0
48	Szczecin-Dąbie	–	–	–	–	–	2.0	4.0	4.4	5.6	6.2	4.8	3.4	0.8	–	–	–	–	–	31.2
56	Bydgoszcz, IMiUZ	–	–	–	–	–	0.7	2.8	3.5	4.2	4.8	5.0	3.1	1.5	–	–	–	–	–	25.6
58	Białystok	–	–	–	–	–	–	0.5	2.0	3.1	4.1	3.2	2.1	1.7	–	–	–	–	–	16.7
61	Ostrołęka	–	–	–	–	–	0.8	2.8	4.7	3.8	4.0	4.2	3.9	1.9	–	–	–	–	–	26.1
62	Toruń	–	–	–	–	0.6	3.1	4.2	5.2	4.5	5.1	4.4	2.3	2.1	–	–	–	–	–	31.5
71	Gorzów Wielkopolski	–	–	–	–	–	1.7	3.7	5.2	6.2	5.6	5.5	5.4	1.2	–	–	–	–	–	34.5
73	Białowieża	–	–	–	–	–	0.3	1.6	1.4	2.3	3.8	4.4	4.0	1.9	–	–	–	–	–	19.7
75	Poświętne	–	–	–	–	–	2.0	3.1	3.1	4.7	5.3	4.6	3.7	1.7	–	–	–	–	–	28.2
84	Poznań-Ławica	–	–	–	–	–	0.6	4.4	6.8	8.7	10.4	8.3	5.1	1.1	–	–	–	–	–	45.4
89	Warszawa-Bielany	–	–	–	–	–	0.7	1.3	0.9	4.6	5.4	5.9	5.0	0.7	–	–	–	–	–	24.5
91	Sinołęka	–	–	–	–	–	0.3	2.6	3.0	4.8	5.2	5.0	5.3	1.8	–	–	–	–	–	28.0
96	Brwinów	–	–	–	–	–	0.4	0.6	2.0	4.2	4.7	4.6	4.6	1.7	–	–	–	–	–	22.8
101	Terespol	–	–	–	–	–	–	2.9	4.6	6.5	6.7	6.2	6.6	2.0	–	–	–	–	–	35.5
105	Leszno-Strzyżewice	–	–	–	–	0.1	2.8	6.1	9.1	9.3	8.8	7.7	7.8	4.1	0.1	–	–	–	–	55.9
111	Kalisz	–	–	–	–	0.1	2.5	5.0	8.4	8.1	7.4	6.7	3.9	0.4	–	–	–	–	–	42.5
112	Łódź-Lublinek	–	–	–	–	–	1.7	3.2	2.9	5.2	7.0	5.8	3.0	0.4	–	–	–	–	–	29.2
119	Włodawa	–	–	–	–	–	2.8	4.0	5.9	7.0	6.7	6.4	3.4	1.4	–	–	–	–	–	37.6
125	Puławy	–	–	–	–	–	1.6	4.9	8.1	8.0	6.0	5.4	3.3	1.2	–	–	–	–	–	38.5
131	Wieluń	–	–	–	–	–	1.9	4.0	7.6	8.0	8.6	7.3	5.0	2.4	0.4	–	–	–	–	45.2
135	Zgorzelec	–	–	–	–	0.1	1.8	5.0	6.1	7.3	8.1	9.3	8.2	2.9	0.2	–	–	–	–	49.0
139	Przedbórz	–	–	–	–	–	0.1	2.8	4.4	4.8	6.4	7.6	5.9	1.8	0.0	–	–	–	–	33.8
140	Laskowice Oławskie	–	–	–	–	–	2.2	5.3	6.6	6.4	6.7	7.0	4.7	3.2	0.3	–	–	–	–	42.4
148	Jelenia Góra	–	–	–	–	0.3	3.7	7.4	8.9	7.6	7.2	6.8	7.6	5.0	0.3	–	–	–	–	54.8
154	Szczawno-Zdrój	–	–	–	–	–	1.3	5.6	6.3	10.2	9.5	8.7	9.0	3.9	0.1	–	–	–	–	54.6
157	Werbkowice	–	–	–	–	0.1	1.8	2.6	4.7	6.2	6.4	6.5	6.1	2.6	0.2	–	–	–	–	37.2
159	Zdanów	–	–	–	–	–	0.8	2.2	5.6	6.1	6.8	4.6	4.5	0.9	0.0	–	–	–	–	31.5
158	Śnieżka	–	–	–	–	1.0	3.5	5.3	4.9	6.4	6.0	6.2	4.9	2.8	0.2	–	–	–	–	41.2
164	Opole	–	–	–	–	–	0.6	3.7	5.9	7.2	9.8	6.4	5.4	1.7	0.2	–	–	–	–	40.9
183	Lądek-Zdrój	–	–	–	–	–	0.7	4.1	7.4	7.0	6.2	7.1	5.5	0.9	–	–	–	–	–	38.9
192	Katowice	–	–	–	–	–	2.2	3.6	6.8	8.0	6.6	9.0	6.9	2.8	0.0	–	–	–	–	45.9
199	Rzeszów-Jasionka	–	–	–	–	–	1.3	4.2	7.5	7.1	7.7	7.3	4.3	1.1	–	–	–	–	–	40.5
200	Racibórz	–	–	–	–	–	0.7	3.6	6.6	9.0	7.5	3.9	3.8	1.9	–	–	–	–	–	37.0
202	Kraków-Balice	–	–	–	–	–	–	0.9	2.3	2.8	5.2	3.7	1.2	0.6	–	–	–	–	–	16.7
205	Tarnów	–	–	–	–	0.5	3.6	6.6	8.4	8.4	7.7	7.8	6.4	2.2	0.1	–	–	–	–	51.7
216	Aleksandrowice	–	–	–	–	0.1	4.8	7.3	8.0	8.6	7.8	7.9	7.7	2.7	–	–	–	–	–	54.9
220	Cieszyn-Bobrek	–	–	–	–	–	1.0	6.2	5.5	5.4	5.3	4.3	6.4	4.6	0.6	–	–	–	–	39.3
230	Rabka	–	–	–	–	0.0	5.2	7.4	7.8	7.9	6.9	5.9	7.3	4.5	–	–	–	–	–	52.9
231	Nowy Sącz	–	–	–	–	0.0	3.1	7.3	10.1	9.0	9.9	9.4	8.5	3.4	–	–	–	–	–	60.7
235	Iwonicz-Zdrój	–	–	–	–	–	3.3	4.9	6.0	9.7	8.9	6.7	1.3	–	–	–	–	–	–	40.8
239	Lesko	–	–	–	–	–	6.4	9.6	9.2	10.1	10.5	10.1	10.1	6.4	0.6	–	–	–	–	73.0
243	Krynica	–	–	–	–	0.5	2.2	5.4	5.9	7.0	6.0	7.5	5.1	3.9	–	–	–	–	–	43.5
251	Zakopane	–	–	–	–	–	3.6	8.6	9.0	9.6	9.9	9.7	6.9	3.9	0.0	–	–	–	–	61.2
256	Kasprowy Wierch	–	–	–	–	–	4.0	5.7	6.5	6.4	7.4	8.3	5.1	4.1	0.2	–	–	–	–	47.7

TABLICA VII

KALENDARZ TYPÓW CYRKULACJI I TYPÓW POGODY

КАЛЕНДАРЬ ТИПОВ ЦИРКУЛЯЦИИ И ТИПОВ ПОГОДЫ

THE CALENDAR OF THE CIRCULATION AND WEATHER TYPES

DZIEŃ	TYP CYRKULACJI	TYP POGODY
1	E_A	1 1 ($1_0 1_2$)
2		
3	S_O	
4		3 1 ($3_2 1_2$)
5		
6	S_A	
7		
8		
9		
10	X	
11	O_A	X
12		1 1 ($1_2 1$)
13		
14		1 3 ($1_2 3_2$)
15	W_C	
16		
17	E_O	
18		
19		
20		
21	O_O	2 3 ($2_3 3_2$)
22		
23		
24		
25		
26	W_O	
27		2 1 ($2_1 1_2$)
28		
29		
30	SW_C	

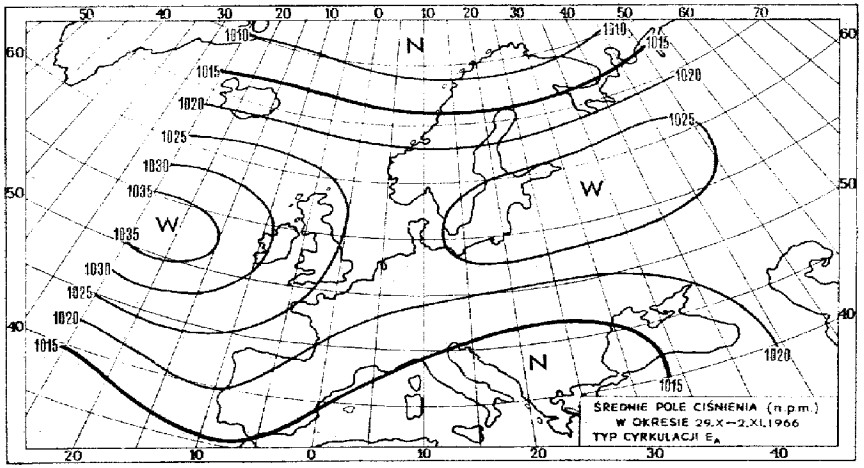

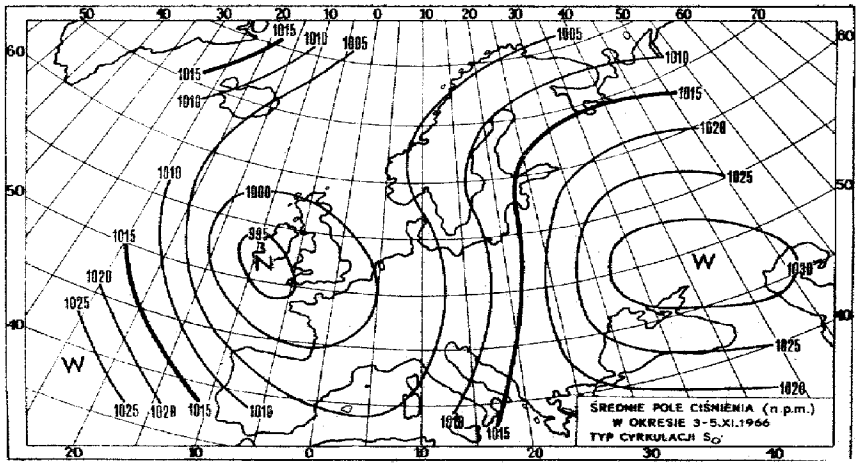

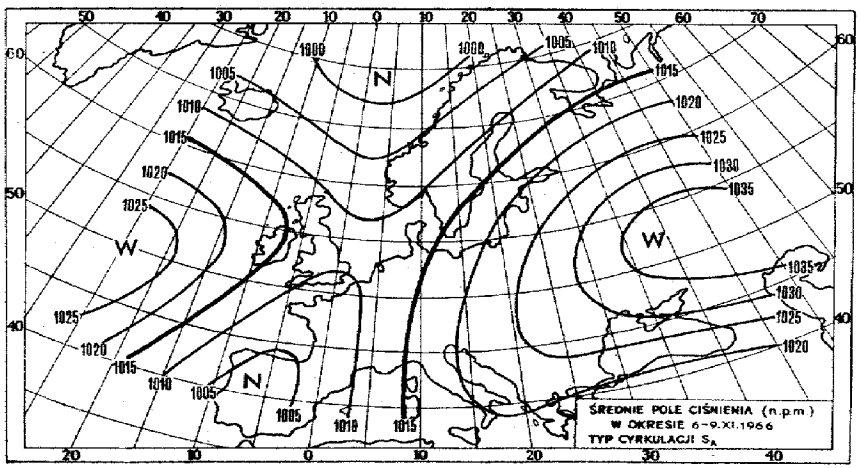
ŚREDNIE POLE CIŚNIENIA (n.p.m.)
W OKRESIE 6-9.XI.1966
TYP CYRKULACJI S_A

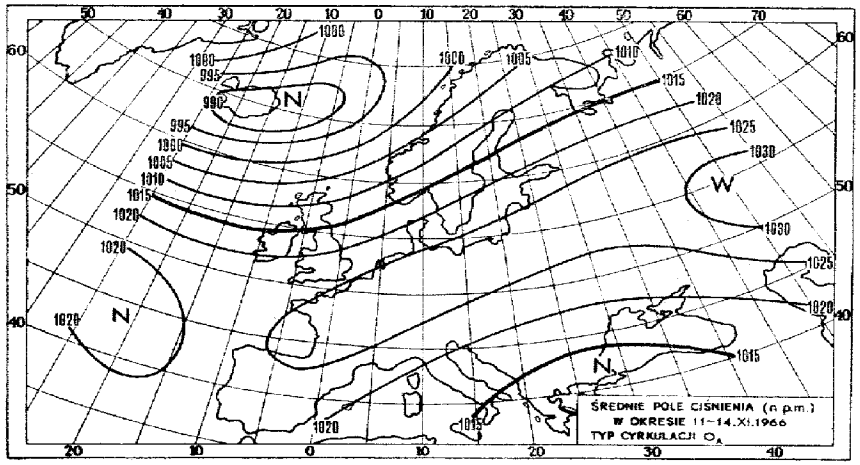
ŚREDNIE POLE CIŚNIENIA (n.p.m.)
W OKRESIE 11-14.XI.1966
TYP CYRKULACJI O_A

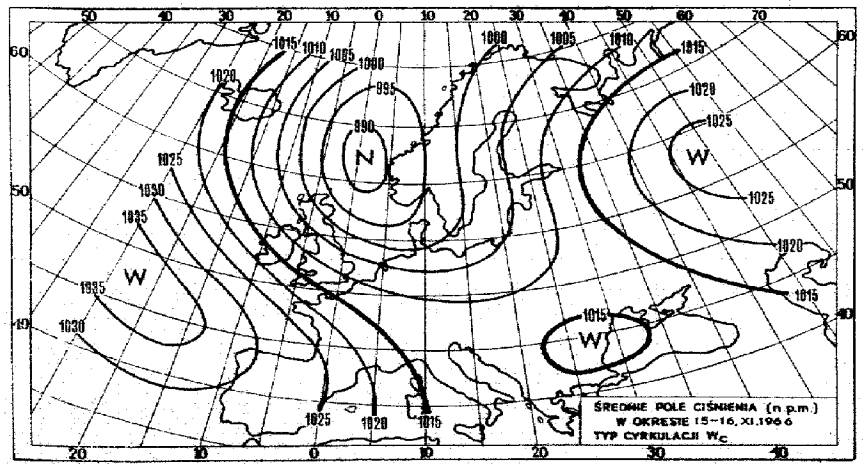
ŚREDNIE POLE CIŚNIENIA (n.p.m.)
W OKRESIE 15-16.XI.1966
TYP CYRKULACJI W_C

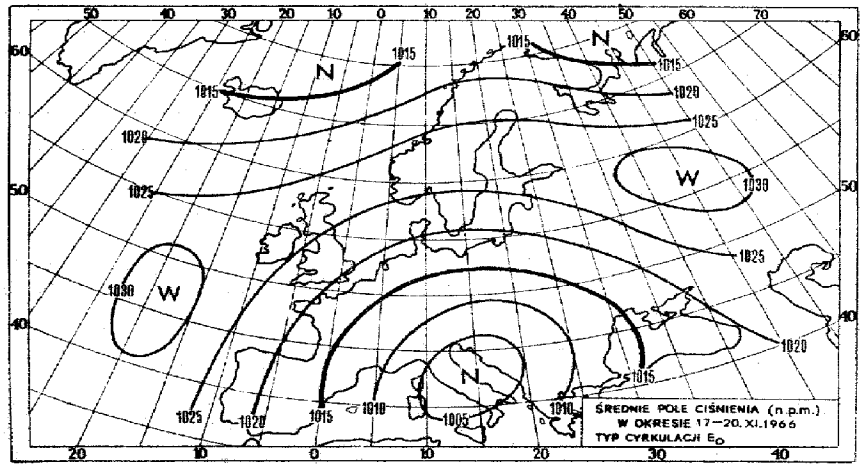
ŚREDNIE POLE CIŚNIENIA (n.p.m.)
W OKRESIE 17-20.XI.1966
TYP CYRKULACJI E_D

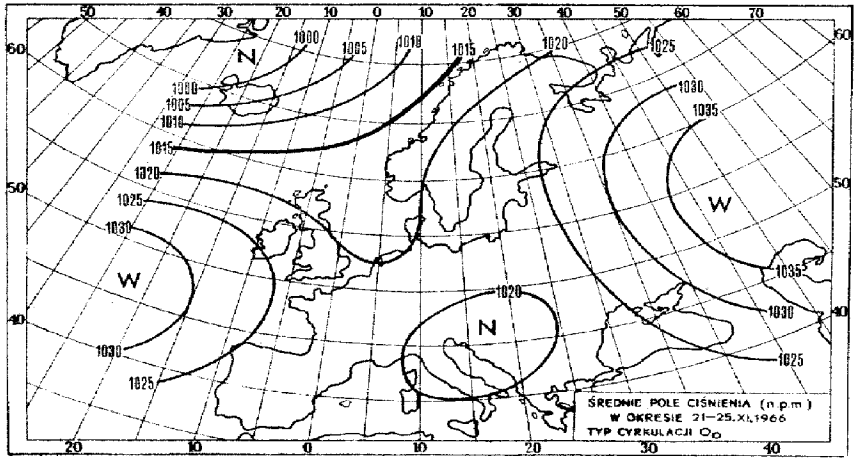
ŚREDNIE POLE CIŚNIENIA (n.p.m.)
W OKRESIE 21–25.XI.1966
TYP CYRKULACJI O_C

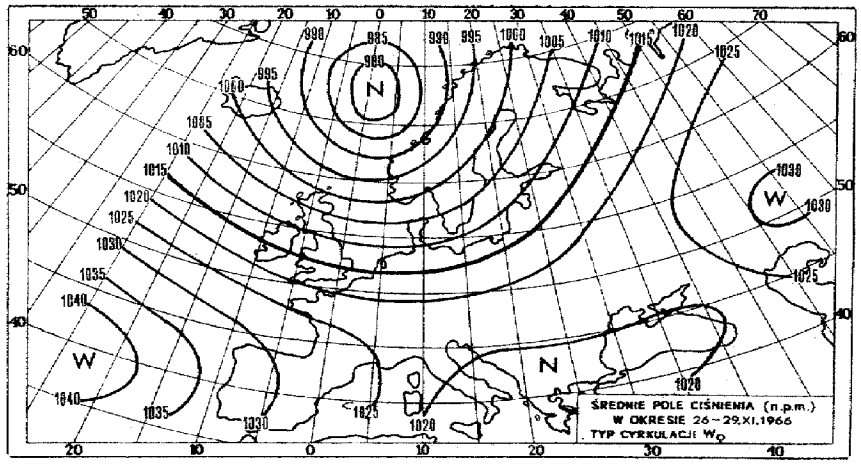
ŚREDNIE POLE CIŚNIENIA (n.p.m.)
W OKRESIE 26–29.XI.1966
TYP CYRKULACJI W_C

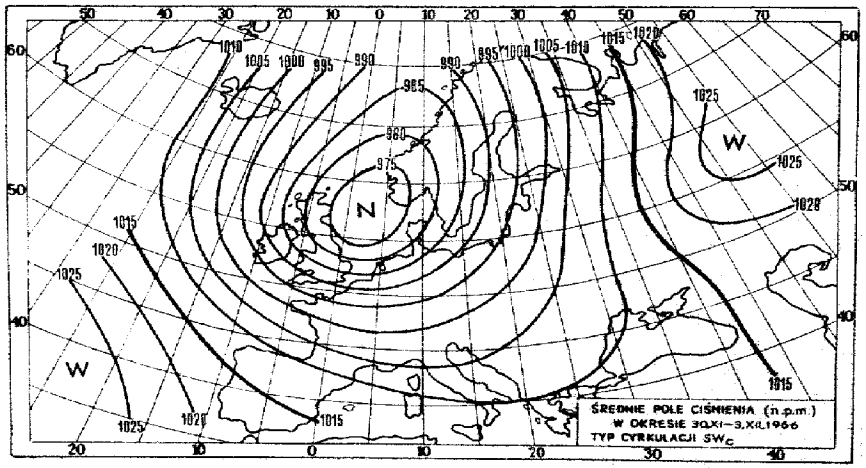
ŚREDNIE POLE CIŚNIENIA (n.p.m.)
W OKRESIE 30.XI–3.XII.1966
TYP CYRKULACJI SW_C

oc. 7/438
68 Kro

PAŃSTWOWY INSTYTUT HYDROLOGICZNO-METEOROLOGICZNY

ROCZNIK METEOROLOGICZNY 1966

GRUDZIEŃ

TOM I — ZESZYT 12

ATMOSPHERIC SCIENCES
LIBRARY
OCT 2 0 1969
E. S. S. A.
U. S. Dept. of Commerce

WARSZAWA 1968
WYDAWNICTWA KOMUNIKACJI i ŁĄCZNOŚCI

ERRATA

ROCZNIK METEOROLOGICZNY

1966

GRUDZIEŃ

TOM I ZESZYT 12

Tablica I

Str.	S t a c j a	Godz.	Dnia	Kolumna	Jest	Powinno być
3	Gdańsk-Wrzeszcz	13	3	ww W R	1 0	10 2 -
5	Suwałki	19	3	R		0,0
19	Łódź-Lublinek	19	18	R	0,2	10,2
20	Lublin	07	18	T_d	.7	-4,7

Tablica II

Str.	S t a c j a	D n i a	Kolumna	Jest	Powinno być
35	Kołobrzeg	23 24	Min Min	-2 0	-2,5 0,7
36	Świnoujście	26	Min	0	0,4
37	Szczecinek	26 27	Min Min	-0 -3	-0,9 -3,1
42	Wieluń	29	Tg	5,7	-5,7

Tablica V

Str.	Nr. S t a c j a	k o l u m n a	Jest	Powinno być
62	58 Białystok	Temperatura gruntu 5 cm o godz.21	-0,0	0,0

PAŃSTWOWY INSTYTUT HYDROLOGICZNO-METEOROLOGICZNY

ROCZNIK METEOROLOGICZNY 1966

GRUDZIEŃ

TOM I — ZESZYT 12

МЕТЕОРОЛОГИЧЕСКИЙ ЕЖЕГОДНИК – ДЕКАБРЬ 1966

METEOROLOGICAL YEARBOOK – DECEMBER 1966

WARSZAWA 1968

WYDAWNICTWA KOMUNIKACJI i ŁĄCZNOŚCI

S P I S T R E Ś C I

Przedmowa III
Objaśnienia V
Spis alfabetyczny stacji i posterunków XVII
Mapa stacji i posterunków XXIII
Tablica I. Spostrzeżenia codzienne stacji meteorologicznych (wartości terminowe) . . 1
Tablica II. Spostrzeżenia codzienne stacji meteorologicznych (wartości dobowe). . . . 33
Tablica III. Wyniki miesięczne spostrzeżeń stacji meteorologicznych 49
Tablica IV. Wyniki miesięczne spostrzeżeń posterunków meteorologicznych i opadowych . 55
Tablica V. Wyniki miesięczne pomiarów temperatury powietrza przy powierzchni gruntu oraz temperatury gruntu 61
Tablica VI. Wartości godzinne usłonecznienia (miesięczne) 63
Tablica VII. Kalendarz typów cyrkulacji i typów pogody 65

С О Д Е Р Ж А Н И Е

Предисловие III
Объяснения IX
Список станций и постов в алфавитном порядке XVII
Карта станций и постов XXIII
Таблица I. Ежедневные наблюдения метеорологических станций (срочные величины) . . 1
Таблица II. Ежедневные наблюдения метеорологических станций (суточные величины) . . 33
Таблица III. Месячные результаты наблюдений метеорологических станций 49
Таблица IV. Месячные результаты наблюдений метеорологических и осадочных постов . . 55
Таблица V. Месячные результаты измерений температуры воздуха у поверхности почвы и температуры почвы 61
Таблица VI. Часовые величины продолжительности солнечного сияния (месячные) 63
Таблица VII. Календарь типов циркуляции и типов погоды 65

C O N T E N T

Preface III
Comments XIII
Alphabetic list of stations and posts XVII
Map of stations and posts XXIII
Table I. Everyday observations of meteorological stations (values from obs. times) 1
Table II. Everyday observations of meteorological stations (daily values) 33
Table III. Monthly observations results from meteorological stations 49
Table IV. Monthly results of observations carried out on meteorological and rainfall posts 55
Table V. Monthly results of air temperature measurements at the ground surface and ground temperatures 61
Table VI. Hourly sunshine duration values (monthly) 63
Table VII. The calendar of the circulation and weather types 65

WYDAWNICTWA KOMUNIKACJI I ŁĄCZNOŚCI — WARSZAWA 1968

Nakład 600 + 50. Ark. druk. 15,7. Ark. wyd. 25. K/5534. Papier druk. sat. Kl. III 80 gr. A-0.

Drukarnia PIHM — Warszawa, ul. Podleśna 61. Zam. 77/68. Indeks 37598. P-57.

PRZEDMOWA

Rocznik meteorologiczny od 1966 roku przybiera nową postać i będzie ukazywał się w formie dwunastu zeszytów miesięcznych. Dodatkowy zeszyt - trzynasty - zawierać będzie zbiorcze dane roczne. W stosunku do poprzednich wydawnictw zmienia się również zakres publikowanych danych. Zasadniczą część rocznika stanowią pełne wyniki pomiarów i obserwacji etatowych stacji meteorologicznych, uzupełnione danymi z wybranych posterunków.

Średnie wartości danych pomiarowych ze stacji są wyliczane na podstawie ośmiu terminów na dobę, w wyniku tego uzyskano wartości bliższe średniej rzeczywistej niż dotychczas kiedy to wyniki opierały się na trzech terminach pomiarowych w ciągu doby. Postać i zakres nowego rocznika dostosowano do zaleceń międzynarodowych i uchwał Konferencji Dyrektorów Służb Meteorologicznych i Hydrometeorologicznych Krajów Socjalistycznych Europy. W przygotowaniu makiety rocznika brano też pod uwagę wzory tego typu wydawnictw innych krajów Europy.

Materiały pomiarowo-obserwacyjne publikowane w roczniku przechodzą wstępną weryfikację oraz są ostatecznie redagowane zespołowo w Ośrodku Gromadzenia i Rozpowszechniania Danych, pod kierownictwem Zofii J a c k o w s k i e j. Przygotowanie danych do maszynowego opracowania odbywa się w Zakładzie Maszyn Liczących pod kierunkiem Danuty O l s z e w s k i e j. Prace obliczeniowe są wykonywane przy pomocy maszyny matematycznej IBM - 1440 Zakładu Obliczeniowego ZOWAR. Kalendarz typów cyrkulacji i typów pogody jest opracowywany w Zakładzie Prognoz Meteorologicznych Długoterminowych pod kierunkiem Marii W o d z i ń s k i e j.

ПРЕДИСЛОВИЕ

Метеорологический ежегодник с 1966 года изменяет прежний вид и будет издаваться в 12 месячных выпусках. Дополнительный - тринадцатый выпуск - будет включать суммарные годичные данные. По сравнению с предыдущими изданиями изменяется также диапазон публикуемых данных. Основную часть ежегодника составят полные результаты измерений и наблюдений стационарных метеорологических станций, пополненные данными некоторых постов.

Средние величины измерительных данных со станций рассчитываются на основании восьми сроков в сутки, вследствие чего получены величины более приближенные к средней фактической, чем до сих пор, когда публикации основывались на трех измерительных сроках в сутки. Вид и масштаб нового ежегодника продиктованы международными рекомендациями и постановлениями Конференции директоров метеорологических и гидрометеорологических служб социалистических стран. При разработке макета ежегодника приняты во внимание публикации такого рода, издаваемые другими странами Европы.

Измерительно-наблюдательные материалы, публикуемые в ежегоднике подвергаются предварительной проверке а затем окончательно редактируются коллективом Центра сбора и распространения данных под руководством Зофии Я ц к о в с к о й. Данные для машинной обработки подготавливаются в Отделении вычислительных машин. Расчеты производятся с помощью счетной математической машины IBM - 1440 Рассчетного отдела ЗОВАР под руководством Дануты О л ь ш е в с к о й. Календарь типов циркуляции и типов погоды разработан в Отделе Метеорологических Долгосрочных Прогнозов под руководством Марии В о д з и н с к о й.

PREFACE

Since 1966 the meteorological yearbook took a new shape and will be published in the form of twelve monthly fascicles. It was added a supplementary - thirteen fascicle - which was dedicated to the collective yearly data. By comparison with the previous publications the scope of the published data has been changed, too. The complete results of measurements and observations from meteorological stations of full operation time supplied with data from the selected posts constitute the principal section of the yearbook.

Means of observation data taken at the stations were calculated on the basis of eight observation times measured daily. Means computed by the aforesaid way permitted to obtain the values more approached to virtual means than it was till now (up to now publications were based on three daily observation times). The form and content of the present yearbook was adapted to the international recommendations and resolutions of the Conference of Directors of Meteorological and Hydrometeorological Services of the Socialistic Countries of Europe. In preparation of the yearbook's dummy, publications of that type of other European countries were also taken into account.

The initial verification and final editorial form of the yearbook is being prepared by the personnel of the Data Collection and Dissemination Center under the supervision of Mrs. Zofia J a c k o w s k a. Computers Div. has been dealing with preparation of material for data processing under the supervision of Mrs. Danuta O l s z e w s k a. Computations are made by the computer Type IBM-1440 of the ZOWAR Computer Department production. The calendar of the circulation and weather types was elaborated in the Department of Long-Range Forecasting under the supervision of Mrs. Maria W o d z i ń s k a.

Dr JERZY MICHALCZEWSKI
Zastępca Dyrektora
do spraw Służby

Prof. dr WŁADYSŁAW PARCZEWSKI
Dyrektor
Państwowego Instytutu
Hydrologiczno-Meteorologicznego

Blank page retained for pagination

OBJAŚNIENIA

Począwszy od 1966 roku, materiał zawarty w "Roczniku Meteorologicznym" został podzielony na dwie zasadnicze części. W pierwszej umieszczono wyniki pomiarów z 57 stacji meteorologicznych, stanowiących sieć podstawową, natomiast w części drugiej umieszczono wyniki z 195 posterunków meteorologicznych, uzupełniających sieć podstawową.

METODA OPRACOWANIA WYNIKÓW ORAZ TREŚĆ TABLIC

A. Stacje meteorologiczne

Począwszy od 1 stycznia 1966 roku, opracowanie wyników oparto na pomiarach i obserwacjach dokonywanych przez stacje meteorologiczne w ciągu całej doby. W tablicy I zawarte są wyniki obserwacji dokonywanych co sześć godzin w terminach: 1, 7, 13 i 19 CSE (00, 06, 12 i 18 GMT), dla wybranych 30 stacji. W tablicy II zawarte są wyniki dobowe oraz średnie wartości dobowe, wyliczone z ośmiu obserwacji wykonywanych co trzy godziny w terminach: 1, 4, 7, 10, 13, 16, 19 i 22 CSE (00, 03, 06, 09, 12, 15, 18 i 21 GMT) dla 57 stacji. Natomiast tablica III zawiera sumy miesięczne oraz wartości średnie, wyliczone z sumy miesięcznej ośmiu terminów obserwacyjnych dla 57 stacji meteorologicznych.

Temperatura powietrza. Temperaturę powietrza wyznaczono za pomocą termometrów umieszczonych w klatce meteorologicznej typu angielskiego na wysokości 2 m nad powierzchnią gruntu. Skrajne dobowe wartości temperatur odnoszą się dla stacji meteorologicznych do okresu od godziny 19 CSE (18 GMT) dnia poprzedniego do godziny 19 CSE danego dnia.

Temperaturę minimalną powietrza przy powierzchni gruntu, wyznaczono za pomocą termometru minimalnego umieszczonego na wysokości 5 cm nad powierzchnią gruntu, na poletku pozbawionym roślinności.

Wilgotność powietrza. Temperaturę punktu rosy, prężność pary wodnej i wilgotność względną wyznaczono za pomocą psychrometru Augusta.

Ciśnienie atmosferyczne. Ciśnienie atmosferyczne mierzono za pomocą barometrów rtęciowych naczyniowych.

Usłonecznienie. Usłonecznienie mierzono za pomocą heliografów Campbell-Stokes'a.

Wiatr. Pomiary wiatru są dokonywane w przeważającej części przy użyciu anemometrów typu M-47, a tylko w nielicznych przypadkach przy użyciu wiatromierzy Wilda.

Opad. Wysokość opadu, począwszy od 1 stycznia 1966 roku mierzy się na stacjach co sześć godzin w terminach: 1, 7, 13 i 19 CSE (00, 06, 12 i 18 GMT). W tablicy I podano wysokość opadu za okres ubiegłych sześciu godzin, natomiast w tablicy II i III podano wysokość opadu odnoszącą się do doby liczonej od godziny 7 CSE (06 GMT) dnia danego do godziny 7 CSE dnia następnego. Pomiary te wykonywano za pomocą deszczomierzy Hellmanna o powierzchni otworu 200 cm^2, umieszczonych na wysokości 1 m nad powierzchnią gruntu, z wyjątkiem części stacji górskich, położonych powyżej 500 m nad poziomem morza, gdzie używane są deszczomierze typu górskiego, mające powierzchnię otworu 500 cm^2 i umieszczone na wysokości 1,5 m nad powierzchnią gruntu.

Kolumny tablic, od lewej do prawej, zawierają następujące informacje:

Tablica I - Spostrzeżenia codzienne stacji meteorologicznych (wartości terminowe)

1. Kolejne dni miesiąca
2. Temperatura powietrza T, w °C
3. Temperatura punktu rosy T_d, w °C
4. Prężność pary wodnej e, w mb
5. Wilgotność względna U, w %
6. Ciśnienie atmosferyczne P_o, sprowadzone do średniego poziomu morza w mb

7-8. Zachmurzenie w oktantach (przy tym 0 oznacza niebo bezchmurne, 8 - niebo całkowicie pokryte chmurami, zaś 9 - niebo niewidoczne):
N - wielkość pokrycia nieba przez wszystkie obserwowane chmury;
N_h - wielkość pokrycia nieba przez chmury rodzaju: Sc, St, Cu i Cb, a w przypadku ich braku przez chmury rodzaju : As, Ac i Ns

9. Wysokość podstawy najniższych chmur h, w skali kodu x)
10. Kierunek wiatru dd, w skali kodu x)
11. Prędkość wiatru v, w m/sek
12. Widzialność w kierunku poziomym V, w skali kodu x) 0-9
13. Pogoda w chwili obserwacji ww, w skali kodu x) 00-99
14. Pogoda za okres ubiegłych sześciu godzin W, w skali kodu x) 0-9
15. Suma opadu za okres ubiegłych sześciu godzin R, w mm

Tablica II - Spostrzeżenia codzienne stacji meteorologicznych (wartości dobowe)

1. Kolejne dni miesiąca
2. Temperatura w °C:
   T - średnia dobowa temperatura powietrza;
   Max - maksimum dobowe temperatury powietrza;
   Min - minimum dobowe temperatury powietrza;
   T_g - minimum temperatury powietrza przy powierzchni gruntu
3. Średnia dobowa prężność pary wodnej e, w mb
4. Średnia dobowa wilgotność względna U, w %
5. Średnie dobowe ciśnienie atmosferyczne P, zredukowane do 0°C i do ciężkości normalnej w mb
6. Suma dzienna usłonecznienia S, w godzinach
7. Średnia dobowa wielkość pokrycia nieba przez wszystkie obser-

x) Skale kodu jako załącznik do tabl. I zostały opracowane na podstawie zbioru kluczy meteorologicznych OMM 9 TP 4, Volume B

wowane chmury N, w oktantach. Przy wyliczaniu średnich, niebo niewidoczne przyjęto za całkowicie pokryte

8. Prędkość wiatru w m/sek:
   - v - średnia dobowa prędkość wiatru;
   - v_{max} - maksymalna prędkość wiatru, jaka wystąpiła w czasie ośmiu obserwacji
9. Dobowa suma opadu R_d, w mm
10. Grubość pokrywy śnieżnej s_h, zmierzona o godzinie 7 CSE w cm
11. Równoważnik wodny śniegu s_g, zmierzony o godzinie 7 CSE w mm/cm

Tablica III - Wyniki miesięczne spostrzeżeń stacji meteorologicznych

1. Temperatura powietrza T, w °C:
   - średnia miesięczna dla czterech terminów z godziny: 1, 7, 13 i 19 CSE oraz średnia miesięczna (Dies);
   - średnia miesięczna maksymalna ($\overline{Max}$) i minimalna ($\overline{Min}$);
   - absolutne maksimum (Max abs.) i minimum (Min abs.) oraz data ich wystąpienia;
   - liczba dni z temperaturą w przedziałach: Min < -10°, < 0°, Max < -10°, < 0°, > 15° i > 25°
2. Ciśnienie atmosferyczne P, w mb:
   - średnie miesięczne ciśnienie (P_m), zredukowane do 0°C i do ciężkości normalnej;
   - maksymalne (Max) i minimalne (Min) ciśnienie (P), zredukowane do 0°C i do ciężkości normalnej, wybrane z ośmiu terminów obserwacyjnych;
   - średnie miesięczne ciśnienie ($P_{o,m}$), sprowadzone do średniego poziomu morza
3. Prężność pary wodnej e, w mb:
   - średnia miesięczna dla czterech terminów z godziny: 1, 7, 13 i 19 CSE oraz średnia miesięczna (Dies)
4. Wilgotność względna U, w %:
   - średnia miesięczna dla czterech terminów z godziny: 1, 7, 13 i 19 CSE oraz średnia miesięczna (Dies);
   - minimalna wilgotność (Min), wybrana z ośmiu terminów obserwacyjnych;
   - liczba dni z wilgotnością minimalną poniżej 40%, wybraną z ośmiu terminów obserwacyjnych oraz z wilgotnością z godziny 13 CSE powyżej 80%
5. Prędkość wiatru v, w m/sek:
   - średnia miesięczna dla czterech terminów z godziny: 1, 7, 13 i 19 CSE oraz średnia miesięczna (Dies);
   - maksymalna prędkość wiatru (v_{max}), wybrana z ośmiu terminów obserwacyjnych;
   - liczba przypadków prędkości w przedziałach: 0, > 0-2, > 2-4, > 4-7, > 7-10, > 10-15, > 15-20 oraz > 20 m/sek, wybrane z ośmiu terminów obserwacyjnych;
   - liczba dni z wiatrem o prędkościach ≥ 10 m/sek i > 15 m/sek
6. Zachmurzenie N, w oktantach:
   - średnie miesięczne dla czterech terminów z godziny: 1, 7, 13 i 19 CSE oraz średnie miesięczne (Dies);
   - liczba dni pogodnych ◔ oraz pochmurnych ◕. Za dzień pogodny uważa się taki dzień, w którym średnia wartość zachmurzenia wyznaczona z ośmiu terminów jest mniejsza lub równa 2.0 zaś za dzień pochmurny, w którym wartość ta jest większa lub równa 7,0
7. Opad R_d, w mm:
   - sumy dekadowe ($\sum R_d$) oraz suma miesięczna ($\sum R_{d,m}$);
   - maksymalny opad dobowy ($R_{d,max}$) oraz data jego wystąpienia;
   - liczba dni z opadem w przedziałach: 0,0 mm; ≥ 0,1 mm; ≥ 1,0 mm; ≥ 5,0 mm; ≥ 10,0 mm oraz ≥ 20,0 mm
8. Liczba dni ze zjawiskami atmosferycznymi:
   - deszczem ●, śniegiem ✳, opadem lodowym ▲, mgłą ≡, zamgleniem =, szronem ⌣, rosą ⌒, gołoledzią ∿, zamiecią śnieżną niską ⸸ i wysoką ⸸, zmętnieniem ∞, szadzią V, burzą ⚡ oraz pokrywą śnieżną ⊠

   Liczba dni ze zjawiskami odnosi się do okresu wystąpienia zjawiska w czasie od godziny 1 CSE (00 GMT) dnia danego do godziny 1 CSE dnia następnego

B. Posterunki meteorologiczne

W tablicy IV zamieszczono jednocześnie miesięczne wyniki obserwacji opadowych dla 195 posterunków oraz miesięczne wartości temperatury powietrza dla 91 wybranych posterunków meteorologicznych. Posterunki meteorologiczne dokonują pomiary i obserwacje trzy razy dziennie w terminach: 7^h, 13^h i 21^h średniego miejscowego czasu słonecznego. Średnią temperaturę powietrza wyliczono według wzoru:

$$Dies = \frac{1}{4}(7^h + 13^h + 2 \times 21^h)$$

Skrajne dobowe wartości temperatur odnoszą się do okresu od wieczornej obserwacji (21^h) dnia poprzedniego do wieczornej obserwacji dnia danego. Wysokość opadu odnosi się do doby liczonej od obserwacji porannej (7^h) dnia danego do obserwacji porannej dnia następnego. Liczba dni z deszczem, śniegiem oraz opadem lodowym odnosi się do doby liczonej od obserwacji porannej dnia danego do obserwacji porannej dnia następnego. Liczba dni z pozostałymi zjawiskami odnosi się do okresu od północy ubiegłej do północy następnej. .

Kolumny tablicy, od lewej do prawej, zawierają następujące informacje:

1. Temperatura powietrza T, w °C:
   - średnia miesięczna (Dies);
   - średnia miesięczna maksymalna ($\overline{Max}$) i minimalna ($\overline{Min}$);
   - absolutne maksimum (Max abs.) i minimum (Min abs.) oraz data ich wystąpienia
2. Opad R_d, w mm:
   - sumy dekadowe ($\sum R_d$) oraz sumę miesięczną ($\sum R_{d,m}$);
   - maksymalny opad dobowy ($R_{d,max}$) oraz data jego wystąpienia;
   - liczba dni z opadem w przedziałach: 0,0 mm; ≥ 0,1 mm; ≥ 1,0 mm; ≥ 5,0 mm; ≥ 10,0 mm oraz ≥ 20,0 mm
3. Liczba dni ze zjawiskami atmosferycznymi:
   - do liczby dni z opadem deszczu ●, śniegu ✳ oraz opadu lodowego ▲ zaliczono dni, w których opad wynosił 0,1 mm lub więcej i pochodził częściowo lub całkowicie z opadów odpowiadających podanym symbolom. Zamieszczono również liczbę dni z mgłą ≡, szadzią V, gołoledzią ∿, burzą ⚡ oraz pokrywą śnieżną ⊠

Dla wybranych 58 stacji i posterunków meteorologicznych zamieszczono w tablicy V wyniki miesięczne pomiarów temperatury minimalnej powietrza przy powierzchni gruntu oraz temperatury gruntu na głębokościach standardowych (5 cm, 10 cm, 20 cm i 50 cm), które wyznaczono przy użyciu termometrów kolankowych zainstalowanych na poletku pozbawionym roślinności. Również w tablicy VI zamieszczono dla wybranych 60 stacji i posterunków meteorologicznych wartości godzinne usłonecznienia. W tablicy VII zamieszczono kalendarz typów cyrkulacji i typów pogody panujących w danym miesiącu.

Kolumny tablic zawierają następujące informacje:

Tablica V - Wyniki miesięczne pomiarów temperatury minimalnej przy powierzchni gruntu oraz temperatury gruntu na głębokościach standardowych

1. Temperatura minimalna przy powierzchni gruntu T_g, w ^oC:
   - średnia miesięczna minimalna ($\overline{Min}$);
   - minimum absolutne (Min abs.) oraz data jego wystąpienia
2. Temperatura gruntu na poszczególnych głębokościach, dla których średnia miesięczna (Dies) została wyliczona według wzoru:

$$Dies = \frac{1}{3}(7^h + 13^h + 21^h)$$

   a. Głębokość 5 cm:
      - średnia miesięczna dla trzech terminów z godziny: 7^h, 13^h i 21^h oraz średnia miesięczna (Dies);
      - maksymalna (Max) oraz minimalna (Min) wybrane z trzech terminów (7^h, 13^h i 21^h)
   b. Głębokości: 10 cm, 20 cm i 50 cm:
      - średnia miesięczna (Dies);
      - maksymalna (Max) i minimalna (Min) wybrane z trzech terminów

Tablica VI - Wartości godzinne usłonecznienia (miesięczne)

1. Czas trwania usłonecznienia w przedziałach godzinnych
2. Suma miesięczna usłonecznienia (Σ), w godzinach

Tablica VII - Kalendarz typów cyrkulacji i typów pogody

Za typ cyrkulacji lub typ pogody uważa się okres co najmniej dwudniowy zaklasyfikowany do tego samego typu. Pojedyncze dni, znacznie odbiegające charakterem pogody lub cyrkulacji od typu poprzedzającego lub następującego, oznaczono symbolem x.

Klasyfikacja typów cyrkulacji opiera się na trzech czynnikach: wskaźniku cyrkulacji strefowej dla Europy (Ws), wskaźniku cyrkulacji południkowej dla Europy (Wp) oraz wskaźniku ciśnienia dla Polski (Cp). Wskaźnik Ws przyjmuje wartość dodatnią dla cyrkulacji o składowej zachodniej, a ujemną dla składowej wschodniej. Wskaźnik Wp ma znak dodatni dla składowej południowej, a ujemny dla składowej północnej. Powyższe wskaźniki obliczane są z codziennych dolnych map synoptycznych. Wszystkie wyżej wymienione czynniki klasyfikowane są według systemu trójklasowego równoprawdopodobnego, w wyniku czego otrzymuje się 27 typów cyrkulacji.

Dla oznaczenia poszczególnych klas użyto następujących symboli:

Wskaźnik południkowy (Wp)
- N - klasa poniżej normy (ujemna)
- O - " w pobliżu normy
- S - " powyżej normy (dodatnia)

Wskaźnik strefowy (Ws)
- E - klasa poniżej normy (ujemna)
- O - " w pobliżu normy
- W - " powyżej normy (dodatnia)

Wskaźnik ciśnienia (Cp)
- C - klasa poniżej normy
- O - " w pobliżu normy
- A - " powyżej normy

Symbol typu cyrkulacji otrzymuje się przez zestawienie symboli klas dla wszystkich trzech czynników (Wp, Ws, Cp). Jeżeli wartości jednego z czynników Wp lub Ws są zaliczane do klasy O, wówczas w symbolu typu cyrkulacji zera tego się nie wpisuje, jeżeli natomiast wartości obu tych czynników są zaliczane do klasy O, wówczas pisze się tylko jedno zero. Klasę wskaźnika Cp wypisuje się w formie indeksu na dole po prawej stronie.

Przykłady:

Typ określony przez: klasę O dla Wp, klasę E dla Ws, klasę A dla Cp, będzie miał symbol E_A;

Typ określony przez: klasę N dla Wp, klasę W dla Ws, klasę O dla Cp, będzie miał symbol NW_O;

Typ określony przez: klasę O dla Wp, klasę O dla Ws, klasę C dla Cp, będzie miał symbol O_C

Typy pogody dla Polski Centralnej są klasyfikowane w oparciu o dwa elementy: temperaturę i opady. Przez zastosowanie klasyfikacji trójklasowej równoprawdopodobnej dla każdego z tych elementów otrzymujemy 9 typów pogody. Symbole użyte dla oznaczenia poszczególnych klas są jednakowe dla obu elementów:

- 1 - klasa poniżej normy
- 2 - " w pobliżu normy
- 3 - " powyżej normy

W wyniku przyjęcia takich oznaczeń symbol typu pogody jest liczbą dwucyfrową, w której pierwsza cyfra oznacza klasę temperatury, a druga klasę opadów.

Przykład:

Typ pogody określony przez: klasę 1 dla temperatury, klasę 2 dla opadów, będzie miał symbol 12

Dla bardziej szczegółowych opracowań wprowadza się dodatkowo podział każdej klasy na trzy równoprawdopodobne podklasy. Symbole używane dla oznaczenia poszczególnych podklas podaje poniższe zestawienie:

klasa	podklasy		
1	1_0	1	1_2
2	2_1	2	2_3
3	3_2	3	3_4

W kalendarzu typów pogody, typ pogody według klasyfikacji trójklasowej jest oznaczony dużymi cyframi. Umieszczony poniżej głównego symbolu, symbol napisany małymi cyframi w nawiasie odnosi się do klasyfikacji z podziałem na podklasy. Brak tego symbolu oznacza, że jest on identyczny z symbolem głównym.

Dla ilustracji każdego przypadku, dołączono mapki średniego rozkładu ciśnienia atmosferycznego na poziomie morza.

Szczegółowe omówienie zasad powyższego systemu klasyfikacyjnego podano w pracy J.Lityńskiego "Liczbowa klasyfikacja typów cyrkulacji i typów pogody".

Użyte w niniejszym roczniku symbole mają następujące znaczenie:

Nr	- numery, pod którymi figurują stacje i posterunki w tablicach rocznika (uporządkowane według malejącej szerokości geograficznej)
φ	- szerokość geograficzna północna
λ	- długość geograficzna wschodnia
H_s	- wzniesienie terenu ogródka meteorologicznego nad średni poziom morza
H_b	- wysokość barometru nad średni poziom morza Dla stacji meteorologicznych H_s i H_b zostały wyznaczone za pomocą niwelacji, natomiast dla posterunków H_s wyznaczono z mapy topograficznej
h_a	- wysokość anemometru nad powierzchnią gruntu
h_w	- wysokość wiatromierza Wilda nad powierzchnią gruntu
CSE	- czas środkowoeuropejski
T	- temperatura powietrza w ^oC
T_d	- temperatura punktu rosy w ^oC
T_g	- temperatura minimalna powietrza przy powierzchni gruntu
e	- prężność pary wodnej w mb
U	- wilgotność względna w %
P	- ciśnienie atmosferyczne zredukowane do 0^oC i do ciężkości normalnej w mb
P_o	- ciśnienie atmosferyczne zredukowane do 0^oC i do ciężkości normalnej, sprowadzone do średniego poziomu morza w mb
m	- w połączeniu z literowym symbolem elementu oznacza wartość miesięczną
N	- wielkość pokrycia nieba przez wszystkie obserwowane chmury w oktantach
N_h	- wielkość pokrycia nieba przez chmury rodzaju: Sc, St, Cu i Cb, a w przypadku ich braku przez chmury rodzaju: As, Ac i Ns w oktantach
h	- wysokość podstawy najniższych chmur w skali 0-9
dd	- kierunek wiatru w skali 01-36
v	- prędkość wiatru w m/sek
v_{max}	- maksymalna prędkość wiatru w m/sek
V	- widzialność w kierunku poziomym w skali 0-9
ww	- pogoda w chwili obserwacji w skali 00-99
W	- pogoda za okres ubiegłych sześciu godzin w skali 0-9
R	- suma opadu za okres ubiegłych sześciu godzin w mm
R_d	- dobowa suma opadu w mm
s_h	- grubość pokrywy śnieżnej w cm
s_g	- równoważnik wodny śniegu w mm/cm
S	- usłonecznienie w godzinach
Dies	- średnia dobowa
Max	- wartość maksymalna wybrana z ośmiu obserwacji terminowych
Min	- wartość minimalna wybrana z ośmiu obserwacji terminowych
Max abs.	- maksimum absolutne temperatury powietrza w ^oC
Min abs.	- minimum absolutne temperatury powietrza w ^oC
$\overline{Max}$	- średnia miesięczna z wartości maksymalnych dobowych
$\overline{Min}$	- średnia miesięczna z wartości minimalnych dobowych
●	- deszcz (do deszczu zaliczono również mżawkę)
*	- śnieg (do śniegu zaliczono również śnieg z deszczem, krupy śnieżne i śnieg ziarnisty)
▲	- opad lodowy (grad i ziarna lodowe)
≡	- mgła (widzialność < 1 km)
=	- zamglenie (widzialność ≥ 1 km)
⌴	- szron
⌓	- rosa
∾	- gołoledź
⊹	- zamieć śnieżna niska
⊹	- zamieć śnieżna wysoka
∞	- zmętnienie opalizujące
V	- szadź
⚡	- burza
⊠	- pokrywa śnieżna
◔	- dni pogodne
◕	- dni pochmurne

Uwaga:

Kropka (.) postawiona na miejscu wartości liczbowej oznacza brak danych, kreska (-) zaś brak zjawiska, wartości wątpliwe podano ze znakiem zapytania (?), wartości oszacowane podano w nawiasach. Data z gwiazdką oznacza, że dana wartość wystąpiła wielokrotnie.

ОБЪЯСНЕНИЯ

С 1966 года материал, содержащийся в "Метеорологическом Ежегоднике" распределен на две основные части. В первой части находятся результаты измерений 57 метеорологических станций, составляющих основную сеть, во второй - результаты 195 метеорологических постов, дополняющих основную сеть.

МЕТОД ОБРАБОТКИ РЕЗУЛЬТАТОВ И СОДЕРЖАНИЕ ТАБЛИЦ

А. Метеорологические станции

С I января 1966 года в основу обработки результатов входят измерения и наблюдения проведенные метеорологическими станциями в течение суток. В таблицу I включены результаты наблюдений проводимых каждые 6 часов в сроки: I, 7, 13 и 19 CSE (00, 06, 12 и 18 GMT), для выбранных 30 станций. В таблице II содержатся суточные результаты и средние суточные величины, рассчитанные из 8 наблюдений, выполняемых каждые 3 часа в сроки: I, 4, 7, 10, 13, 16, 19 и 22 CSE (00, 03, 06, 09, 12, 15, 18, И 21 GMT) для 57 станций. Таблица III - месячные суммы и средние величины рассчитанные по месячной сумме 8 наблюдательных сроков для 57 метеорологических станций.

Температура воздуха. Температура воздуха определяется с помощью термометров, которые умещены в метеорологической клетке английского типа на высоте 2 м над поверхностью почвы. Крайние суточные величины температур относятся для метеорологических станций к периоду с 19 CSE (18 GMT) предыдущего дня до 19 CSE данного дня.

Минимальная температура воздуха у поверхности почвы определена с помощью минимального термометра, умещенного на высоте 5 см над поверхностью почвы, на площадке лишенной растительности.

Влажность воздуха. Температура точки росы, упругость водяного пара и относительная влажность определены с помощью психрометра Августа.

Атмосферное давление. Атмосферное давление измеряется с помощью ртутных сосудных барометров.

Продолжительность солнечного сияния. Продолжительность солнечного сияния измеряется с помощью гелиографов Кампбелль-Стокса.

Ветер. Измерения ветра производятся главным образом анемометрами типа М-47, а только в исключительных случаях ветромером Вильда.

Осадки. Высота осадков с I января 1966 года измеряется на станциях каждые шесть часов в сроки: I, 7, 13 и 19 CSE (00, 06, 12, и 18 GMT). В таблице I указана высота осадков за период минувших шести часов, а в таблицах II и III - высота осадков, которая относится к суткам начинающимся с 7 CSE (06 GMT) данного дня до 7 CSE следующего дня. Эти измерения выполнены с помощью дождемеров Геллманна, с площадью отверстия 200 см^2, расположенных на высоте I м над поверхностью почвы, за исключением горных станций, расположенных более 500 м н.у.м., где применяются дождемеры горного типа с площадью отверстия 500 см^2, на высоте I,5 м над поверхностью почвы.

Колонны таблиц, с левой до правой, включают следующие информации:

Таблица I - Ежедневные наблюдения метеорологических станций (срочные величины)

I. Очередные дни месяца
2. Температура воздуха T, в ^oC
3. Температура точки росы T_d, в ^oC
4. Упругость водяного пара e, в мб
5. Относительная влажность U, в %
6. Атмосферное давление P_o, приведенное к среднему уровню моря в мб
7-8. Облачность в октантах (причем 0 обозначает безоблачное небо, 8 - небо целиком покрытое тучами, 9 - невидимое небо):
N - величина покрытия неба всеми наблюдаемыми тучами;
N_h - величина покрытия неба видами туч: Sc, St, Cu и Cb а в случае их отсутствия тучами вида: As, Ac и Ns
9. Высота основания самых низких туч h в масштабе кода
10. Направление ветра dd, в масштабе кода[x)]
11. Скорость ветра v, в м/сек
12. Видимость в горизонтальном направлении V, в масштабе кода[x)] 0-9
13. Погода в момент наблюдения ww, в масштабе кода[x)] 00-99
14. Погода за период истекших 6 часов W, в масштабе кода[x)] 0-9
15. Сумма осадков за период истекших шести часов R, в мм

Таблица II - Ежедневные наблюдения метеорологических станций (суточные величины)

I. Очередные дни месяца
2. Температура в ^oC:
T - средняя суточная температура воздуха;
Max - максимальная суточная температура воздуха;
Min - минимальная суточная температура воздуха;
T_g - минимальная температура воздуха у поверхности почвы
3. Средняя суточная упругость водяного пара e, в мб
4. Средняя суточная относительная влажность U, в %
5. Среднее суточное атмосферное давление P, редуцированное до 0^oC и до нормального веса в мб
6. Дневная сумма продолжительности солнечного сияния S, в часах
7. Средняя суточная величина покрытия неба всеми наблюдаемыми тучами N, в октантах. При расчетах средних величин невидимое небо принято целиком покрытым
8. Скорость ветра в м/сек:
v - средняя суточная скорость ветра;
v_{max} - максимальная скорость ветра, появляющаяся во время восьми наблюдений

x) Масштаб кода разработан на основе коллекции метеорологических кодов ОММ 9 TP 4, Volume B

9. Суточная сумма осадков R_d, в мм
10. Толщина снежного покрова s_h, измеренная в 7 CSE часов, в см
11. Водный эквивалент снега s_g, измеренный в 7 CSE часов, в мм/см

Таблица III - Месячные результаты наблюдений метеорологических станций

1. Температура воздуха T, в °C:
   - средняя месячная для четырех сроков с часа: 1, 7, 13 и 19 CSE а также средняя месячная (Dies);
   - средняя месячная максимальная ($\overline{Max}$) и минимальная ($\overline{Min}$);
   - абсолютная максимальная (Max abs.) и минимальная (Min abs.) и дата их появления;
   - число дней с температурой в интервалах: Min $< -10°$, $< 0°$, Max $< -10°$, $< 0°$, $> 15°$ и $> 25°$
2. Атмосферное давление P, в мб:
   - среднее месячное давление (P_m), редуцированное до 0°C и до нормального веса;
   - максимальное (Max) и минимальное (Min) давление (P), редуцированное до 0°C и до нормального веса, выбранное из восьми наблюдательных сроков;
   - среднее месячное давление ($P_{o,m}$), приведенное к среднему уровню моря
3. Упругость водяного пара e, в мб:
   - средняя месячная для четырех сроков с часа: 1, 7, 13, и 19 CSE и средняя месячная (Dies)
4. Относительная влажность U, в %:
   - средняя месячная для четырех сроков с часа: 1, 7, 13 и 19 CSE и средняя месячная (Dies);
   - минимальная влажность (Min), выбранная из восьми наблюдательных сроков;
   - количество дней с минимальной влажностью менее 40%, выбранное из восьми наблюдательных сроков и с влажностью с 13 CSE часов выше 80%
5. Скорость ветра v, в м/сек:
   - средняя месячная для четырех сроков от часа: 1, 7, 13 и 19 CSE и средняя месячная (Dies);
   - максимальная скорость ветра (v_{max}), выбранная из восьми наблюдательных сроков;
   - количество случаев скорости в интервалах: 0, > 0-2, > 2-4, > 4-7, > 7-10, > 10-15, > 15-20 и > 20 м/сек, выбранное из восьми наблюдательных сроков;
   - количество дней с ветром, имеющим скорости ≥ 10 м/сек и > 15 м/сек
6. Облачность N, в октантах:
   - средняя месячная для четырех сроков от часа: 1, 7, 13 и 19 CSE и средняя месячная (Dies);
   - количество солнечных ◔ и пасмурных ◕ дней. Солнечным считается такой день, в который средняя величина облачности определенная из восьми сроков менее или равняется 2,0 пасмурным - день, в который эта величина более или равняется 7,0
7. Осадки R_d, в мм:
   - декадные суммы ($\sum R_d$) и месячная сумма ($\sum R_{d,m}$);
   - максимальные суточные осадки ($R_{d,max}$) и дата их появления;
   - количество дней с осадками в интервалах: 0,0 мм; ≥ 0,1 мм; ≥ 1,0 мм; ≥ 5,0 мм; ≥ 10,0 мм и ≥ 20,0 мм
8. Количество дней с атмосферными явлениями:
   - дождем ●, снегом ✱, ледовыми осадками ▲, туманом ≡, дымкой =, инеем ⊔, росой ⌓, гололедом ∼, поземком ⇣ и низовой метелью ⇡, мглой ∞, изморозью V, грозой ⚡ и снежным покровом [*]
   Количество дней с явлениями относится к периоду образования явления во время с часа 1 CSE (00 GMT) данного дня до 1 CSE следующего дня

Б. Метеорологические посты

В таблице IV находятся одновременно месячные результаты осадочных наблюдений для 195 постов и месячные величины температуры воздуха для 91 выбранных метеорологических постов. Метеорологические посты производят измерения и наблюдения 3 раза в день в сроки: 7^h, 13^h, 21^h по среднему местному солнечному времени. Средняя температура воздуха рассчитывается по формуле:

$$Dies = \frac{1}{4}(7^h + 13^h + 2 \times 21^h)$$

Крайние суточные величины температур относятся к периоду с вечернего наблюдения (21^h) предыдущего дня до вечернего наблюдения данного дня. Высота осадков относится к суткам, начинающимся с утреннего наблюдения (7^h) данного дня до утреннего наблюдения следующего дня. Количество дней с дождем, снегом и ледовыми осадками относится к суткам, начинающимся с утреннего наблюдения данного дня до утреннего наблюдения следующего дня. Количество дней с остальными явлениями относится к периоду с минувшей полночи до следующей.

Колонны таблицы с левой по правую содержат следующие информации:

1. Температура воздуха T, в °C:
   - средняя месячная (Dies);
   - средняя месячная максимальная (Max) и минимальная (Min);
   - абсолютная максимальная (Max abs.) и минимальная (Min abs.) и дата их образования
2. Осадки R_d, в мм:
   - декадные суммы ($\sum R_d$) и месячная сумма ($\sum R_{d,m}$);
   - максимальные суточные осадки ($R_{d,max}$) и дата образования;
   - количество дней с осадками в интервалах: 0,0 мм; ≥ 0,1 мм; ≥ 1,0 мм; ≥ 5,0 мм; ≥ 10,0 мм и ≥ 20,0 мм
3. Количество дней с атмосферными явлениями:
   - днями с осадками дождя ●, снега ✱, и ледовыми осадками ▲ считаются дни, в которые осадки равнялись 0,1 мм или более и происходили частично или целиком от осадков отвечающих приведенным символам. Включено также количество дней с туманом ≡, изморозью V, гололедом ∼, грозой ⚡ и снежным покровом [*]

Для выбранных 58 метеорологических станций и постов в таблице V находятся месячные результаты измерений минимальной температуры воздуха у поверхности почвы и температуры почвы на стандартных глубинах

(5 см, 10 см, 20 см и 50 см) которые определяются с помощью термометров, умещенных на площадке лишенной растительности. В таблице VI находятся также для выбранных 60 метеорологических станций и постов часовые величины продолжительности солнечного сияния. В таблице VII находится календарь типов циркуляции и типов погоды в данном месяце.

Колонны таблиц содержат следующие информации:

Таблица V - Месячные результаты измерений минимальной температуры у поверхности почвы и температуры почвы на стандартных глубинах

1. Минимальная температура у поверхности почвы T_g, в °C:
   - средняя месячная минимальная ($\overline{Min}$);
   - минимальная абсолютная (Min abs.) и дата её появления
2. Температура почвы на отдельных глубинах, для которых средняя месячная (Dies) рассчитана по формуле:

$$Dies = \frac{1}{3}\ (7^h + 13^h + 21^h)$$

   а. Глубина 5 см:
   - средняя месячная для трех сроков от часа 7^h, 13^h, и 21^h и средняя месячная (Dies);
   - максимальная (Max) и минимальная (Min) выбранная из трех сроков (7^h, 13^h и 21^h)

   б. Глубины: 10 см, 20 см и 50 см:
   - средняя месячная (Dies);
   - максимальная (Max) и минимальная (Min) выбранные из трех сроков

Таблица VI - Часовые величины солнечного сияния (месячные)

1. Продолжительность солнечного сияния в часовых интервалах
2. Месячная сумма продолжительности солнечного сияния в часах

Таблица VII - Календарь типов циркуляции и типов погоды

Типом циркуляции или типом погоды считается период не менее двух дней, зачисленный к тому же типу. Отдельные дни, которые характером погоды или циркуляции отклоняются от предыдущего или следующего типа обозначены символом x.

Классификация типов циркуляции проведена для трех факторов: для индекса зональной циркуляции для Европы (Ws) для индекса меридиональной циркуляции для Европы (Wp) и для показателя давления в Польше (Cp). Индекс Ws принимает положительную величину для западной составляющей циркуляции, а отрицательную - для восточной составляющей. Индекс Wp положительный для южной составляющей, а отрицательный для северной составляющей. Вышеназванные факторы вычисляются на основании ежедневных приземных синоптических карт. Классификация этих факторов проведена по трехклассовой равновероятной системе, вследствие чего получается 27 типов циркуляции.

Для обозначения отдельных классов используются следующие символы:

Индекс меридиональный (Wp)
- N - класс ниже нормы (отрицательный)
- O - класс поблизости нормы
- S - класс выше нормы (положительный)

Индекс зональный (Ws)
- E - класс ниже нормы (отрицательный)
- O - поблизости нормы
- W - выше нормы (положительный)

Показатель давления (Cp)
- C - класс ниже нормы
- O - " поблизости нормы
- A - " выше нормы

Символ типа циркуляции получается путем сопоставления символов классов всех трех факторов (Wp, Ws, Cp). Если величина одного фактора Wp или Ws причисляется к классу O, тогда в символе типа циркуляции этого нуля не следует вписывать, а если величины обеих факторов зачислены к классу O, тогда следует вписать только один нуль. Класс показателя Cp пишется в форме индекса внизу по правой стороне.

Примеры:

Тип определен: классом O для Wp, классом E для Ws, классом A для Cp, обозначается символом E_A;

Тип определен: классом N для Wp, классом W для Ws, классом O для Cp, обозначается символом NW_O;

Тип определен: классом O для Wp, классом O для Ws, классом C для Cp, обозначается символом O_C

Классификация типов погоды для Центральной Польши проведена на основании двух элементов: температуры и осадков. Применяя трехклассовую равновероятную систему классификации для каждого из этих элементов, получаем 9 типов погоды. Символы принятые для обозначения отдельных классов одинаковы для обеих элементов:

- 1 - класс ниже нормы
- 2 - " поблизости нормы
- 3 - " выше нормы

В результате применения таких обозначений символ типа погоды является двухцифровым числом, в котором первая цифра обозначает класс температуры, а вторая класс осадков.

Пример:

Тип погоды определен: 1 классом для температуры, 2 классом для осадков, обозначен символом 12

Для более детальных обработок каждый класс дополнительно разделен на три равновероятные подклассы. Символы принятые для обозначения отдельных подклассов:

класс	подкласс		
1	1_0	1	1_2
2	2_1	2	2_3
3	3_2	3	3_4

В календаре типов погоды, тип погоды по трехклассовой классификации обозначен большими цифрами. Символ написанный малыми цифрами в скобках ниже основного символа, относится к классификации с разделением на подклассы. Отсутствие этого символа обозначает, что идентичен он основному символу.

Для иллюстрации каждого случая даны карты среднего распределения атмосферного давления на уровне моря.

Детальные выводы относительно принципов описанной системы классификации разработаны в работе Ю. Литыньского "Численная классификация типов циркуляции и типов погоды".

Употребленные в настоящем ежегоднике символы имеют следующее значение:

Nr	- номера, которыми обозначены станции и посты в таблицах ежегодника систематизированы по убывающей географической широте
φ	- северная географическая широта
λ	- восточная географическая долгота
H_s	- сооружение метеорологической площадки над средним уровнем моря
H_b	- высота барометра над средний уровень моря, Для метеорологических станций H_s и H_b определены с помощью нивеляции, а для постов H_s по топографической карте
h_a	- высота анемометра над поверхностью почвы
h_w	- высота ветромера Вильда над поверхностью почвы
CSE	- среднеевропейское время
T	- температура воздуха в ^oC
T_d	- температура точки росы в ^oC
T_g	- минимальная температура воздуха у поверхности почвы
e	- упругость водяного пара в мб
U	- относительная влажность в %
P	- атмосферное давление редуцированное до 0^oC и до нормального веса в мб
P_o	- атмосферное давление редуцированное до 0^oC и до нормального веса, приведенное к среднему уровню моря в мб
m	- вместе с буквенным символом элемента обозначает месячную величину
N	- величина покрытия неба всеми наблюдаемыми облаками, в октантах
N_h	- величина покрытия неба всеми видами облачности: Sc, St, Cu и Cb а в случае их отсутствия облачностью типа: As, Ac и Ns в октантах
h	- высота основы наиболее низкой облачности в масштабе 0-9
dd	- направление ветра в масштабе 0I-36
v	- скорость ветра в м/сек
v_{max}	- максимальная скорость ветра в м/сек
V	- видимость в горизонтальном направлении в масштабе 0-9
ww	- погода в момент наблюдения в масштабе 00-99
W	- погода за период истекших шести часов в масштабе 0-9
R	- сумма осадков за период истекших шести часов в мм
R_d	- суточная сумма осадков в мм
s_h	- толщина снежного покрова в см
s_g	- водный эквивалент снега в мм/см
S	- продолжительность солнечного сияния в часах
Dies	- средняя суточная
Max	- максимальная величина выбранная из восьми срочных наблюдений
Min	- минимальная величина выбранная из восьми срочных наблюдений
Max abs.	- максимальная абсолютная температуры воздуха в ^oC
Min abs.	- минимальная абсолютная температуры воздуха в ^oC
$\overline{Min}$	- средняя месячная из минимальных суточных величин
$\overline{Max}$	- средняя месячная из максимальная суточных величин
●	- дождь (в том и морось)
*	- снег (в том снег с дождем, снежная крупа и снежные зерна)
▲	- ледовые осадки (град и ледовые зерна)
≡	- туман (видимость < I км)
=	- дымка (видимость ≥ I км)
⌴	- иней
⌓	- роса
∼	- гололед
⊹	- поземок
⊹	- низовая метель
∞	- мгла
V	- изморозь
⚡	- гроза
⊠	- снежный покров
◔	- солнечные дни
◕	- пасмурные дни

Примечание:

Точка (.) стоящая в месте числовой величины обозначает отсутствие данных, черточка (-) - отсутствие явления, сомнительные величины обозначены вопросительным знаком (?), оцененные величины даны в скобках. Дата со звездочкой обозначает, что данная величина появлялась многократно.

COMMENTS

Since 1966, the material contained in the "Meteorological Yearbook" has been divided into two principal sections. One of them contain results of the measurements taken at 57 meteorological stations which establish the basic network, and the other includes the results from 195 meteorological posts, supplementary to the basic observation network.

METHOD OF DATA PROCESSING AND CONTENT OF TABLES

A. Meteorological stations

Since January 1, 1966 data processing was based on measurements and observations taken daily by meteorological stations. Table I contains the results of observations carried out every six hours at: 1, 7, 13 and 19 CSE (00, 06, 12 and 18 GMT) for the selected stations. Table II comprises daily results and daily means computed from eight observations carried out each three hours at: 1, 4, 7, 10, 13, 16, 19 and 22 CSE (00, 03, 06, 09, 12, 15, 18 and 21 GMT) for 57 stations. Table III contains monthly totals and means, calculated from the monthly total of eight observation times for 57 meteorological stations.

Air temperature. Air temperature was determined by means of thermometers set in meteorological screen of English type at the 2 m level above the ground surface. The extreme temperatures for meteorological stations refer to the period from 19 o'clock CSE (18 GMT) of the preceding day up to 19 CSE of the respective day.

Minimal air temperature at the ground surface was determined by means of minimum thermometer set at the 5 cm level above the ground surface, on the plot with no vegetation.

Air humidity; dew point temperature, water vapour pressure and relative humidity is being determined by means of August psychrometer.

Atmospheric pressure; the atmospheric pressure was measured by means of pot Mercury barometers.

Sunshine duration; sunshine duration was measured by Campbell-Stokes' heliographs.

Wind; wind measurements are mostly carried out at use of anemometers of M-47 Type, and only in some cases at use of Wild's anemometers.

Precipitation. The heigh of precipitation beginning 1 January 1966 is being measured at the stations every six hours at: 1, 7, 13 and 19 CSE (00, 06, 12 and 18 GMT). In Table I the precipitation height for the past six hours was shown, but in Table II and III the precipitation height referring to twenty four hours counted from 7 CSE (06 GMT) of the respective day up to 7 CSE of the next day. Measurements were taken by means of Hellman s gauges with the collecting surface of 200 sq. cm, set at the height of 1 m above the ground surface, excluding a number of mountainous stations situated over 500 m above sea level, where are being used the gauges of the mountainous type with the collecting surface of 500 sq. cm. The last are set at the height of 1,5 m above the ground surface.

The contents of the columns from left to right are as follows:

Table I - Everyday observations from meteorological stations (values from indiv. observ. times)

1. Successive days of the month
2. Air temperature T, in °C
3. Dew point temperature T_d, in °C
4. Water vapour pressure e, in mb
5. Relative humidity U, in percentages
6. Atmospheric pressure P_o reduced to mean sea level in mb

7-8. Total cloud amount in octas (where 0 denotes fair sky, 8 - overcasted sky - completely covered with clouds, and 9 - invisible sky):
N - extent of cloud cover with all the observed clouds;
N_h - extent of cloud cover with clouds of the types: Sc, St, Cu and Cb, and in case of their absence by clouds of the type: As, Ac and Ns

9. Height of the base of the lowest clouds in code scale x) (synop - code)
10. Wind direction dd, in synopcode x)
11. Wind speed v, in m/sec
12. Horizontal visibility V, expressed by the synopcode 0-9 x)
13. Weather at the observation moment ww, expressed by the synopcode 00-99 x)
14. Weather for the period of the past six hours W, expressed by the synopcode 0-9 x)
15. Precipitation total for the past six hours R, in mm

Table II - Everyday observations of meteorological stations (daily values)

1. Consecutive days of the month
2. Temperature in °C:
   T - daily mean of air temperature;
   Max - daily maximum of air temperature;
   Min - daily minimum of air temperature;
   Tg - minimum temperature at the ground surface
3. Daily mean water vapour pressure e, in mb
4. Daily mean relative humidity U, in percentages
5. Daily mean atmospheric pressure P, reduced to 0° C and to the normal gravitation in mb

---

x) Synopcodes were worked out on the basis of meteorological code contained in the WMO Publication No. 9 TP 4, Volume B

6. Daily total of sunshine S, in hours
7. Daily mean overcast by all the observed cloud types N, in octas. In computation of means, the invisible sky was adopted as the completely overcasted
8. Wind speed in m/sec:
   v - daily mean of wind speed;
   v_{max} - maximum of wind speed that occurred at the time of eight observations
9. Daily total height of precipitation R_d, in mm
10. Snow cover depth s_h, measured at 7 CSE, in cm
11. Water equivalent in snow s_g, measured at 7 CSE, in mm/cm

Table III - Monthly observation results from meteorological stations

1. Air temperature T, in °C:
   - monthly mean for four times from: 1, 7, 13 and 19 CSE and (Dies) monthly mean;
   - monthly mean maximum ($\overline{Max}$) and minimum ($\overline{Min}$);
   - absolute maximum (Max abs.) and absolute minimum (Min abs.) and the date their of occurrence;
   - number of days with temperature intervals: Min $< -10°$, $< 0°$, Max $< -10°$, $< 0°$, $> 15°$ and $> 25°$
2. Atmospheric pressure P, in mb:
   - monthly mean pressure (P_m), reduced to 0°C and to normal gravitation;
   - maximum (Max) and minimum (Min) pressure (P), reduced to 0°C and to normal gravitation, selected from eight observation times;
   - monthly mean pressure ($P_{o,m}$), reduced to mean sea level
3. Water vapour pressure e in mb:
   - monthly mean for four times: 1, 7, 13 and 19 CSE and (Dies) monthaly mean
4. Relative humidity U, in %:
   - monthly mean for four times: 1, 7, 13 and 19 CSE and (Dies) monthly mean;
   - minimal humidity (Min), selected from eight observation times;
   - number of days with minimal humidity below 40%, selected from eight observation times, and with humidity from 13 CSE over 80%
5. Wind speed v, in m/sec:
   - monthly mean for four observation times: 1, 7, 13 and 19 CSE and (Dies) monthly mean;
   - maximal wind speed(v_{max}), selected from eight observation times;
   - number of speed occurrences in the intervals: 0, >0-2, >2-4, >4-7, >7-10, >10-15, >15-20 and > 20 m/sek selected from eight observation times;
   - number of days with speed ≥ 10 m/sec and > 15 m/sec
6. Cloudiness N in octas:
   - monthly means for eight times: 1, 7, 13 and 19 CSE and (Dies) monthly means;
   - number of clear ◔ and cloudy ◕ days. The clear day is a day in which the mean value of overcast counted from eight observation times is smaller or equal 2,0 and the cloudy day, when the aforesaid value is greater or equal 7.0
7. Precipitation R_d, in mm:
   - decadal totals $(\sum R_d)$ and monthly total $(\sum R_{d,m})$;
   - maximum daily precipitation $(R_{d,max})$, and date of its occurrence;
   - number of days with precipitation in the intervals: 0,0 mm; ≥ 0,1 mm; ≥ 1,0 mm; ≥ 5,0 mm; ≥ 10,0 mm and ≥ 20,0 mm
8. Number of days with atmospheric phenomena:
   - rain ●, snow ✱, ice needles ▲, fog ≡, mist =, hoar frost ⌴, dew ⌓, glazed frost ∿, drifting snow ⇸ and blowing snow ⇸, haze ∞, soft rime V, thunderstorm ⚡ and snow cover ⊠
   Number of days characterized by phenomena refers to the phenomenon occurrence time from 1 CSE (00 GMT) of the respective day till 1 CSE of the next day

B. Meteorological posts

In table IV were included, the results of precipitation observations for 195 posts and the monthly values of air temperature for 91 selected meteorological posts. The measurements and observations are being carried out by meteorological posts three times a day at: 7^h, 13^h and 21^h of mean local solar time. The mean air temperature was computed from the formula:

$$Dies = \frac{1}{4} \cdot (7^h + 13^h + 2 \times 21^h)$$

Daily extremes of temperatures refer to the evening observation time (21^h) of the last day to the evening observation of the respective day. The precipitation height refers to the 24 - hours counted from the morning observation (7^h) of the respective day to the morning observation of the next day. Number of days with rain, snow and ice needles refers to the 24-hours counted from the morning observation of the respective day to the morning observation of the next day. Number of days with the other (remained) phenomena refers to the period from the midnight of the last day to the midnight of the next day.

The contents of the columns from left to right are as follows:

1. Air temperature T, in °C:
   - monthly mean (Dies);
   - monthly mean maximum ($\overline{Max}$) and minimum ($\overline{Min}$);
   - absolute maximum (Max. abs.) and minimum (Min abs.) and the date of their occurrence
2. Precipitation R_d, in mm:
   - decadal totals $(\sum R_d)$ and monthly total $(\sum R_{d,m})$;
   - maximal daily precipitation $(R_{d,max})$ and the date of its occurrence;
   - number of days with precipitation in the intervals: 0,0 mm, ≥ 0,1 mm; ≥ 1,0 mm; ≥ 5,0 mm; ≥ 10,0 mm and ≥ 20,0 mm
3. Number of days with atmospheric precipitation:
   - as days with rain ●, snow ✱ and ice needle precipitation ▲ were reckoned days in which the precipitation amounted 0,1 mm or more and originated partly or in full from precipitation corresponding to the aforelisted symbols.

The number of days with fog ≡ , soft rime V , glazed frost ∽ , thunderstorm ⚡ , and snow cover ⊠ was also included

For the selected 58 stations and meteorological posts monthly results of minimum temperature measurements and the ground temperatures at the standard depth (5 cm, 10 cm, 20 cm and 50 cm) are given in Table V. The results were determined by ground thermometers set on the plot with no vegetation. Also the hourly values of solar radiation for the selected 60 stations and meteorological posts were printed in Table VI. Table VII contains the calendar of circulation types and weather types occurring in the respective month.

The contents of the tables are as follows:

Table V - Monthly results of minimum temperature measurements at the ground surface and the ground temperatures at the standard depth

1. Minimum temperature at the ground surface T_g, in °C:
   - monthly mean minimum temperature ($\overline{Min}$);
   - absolute minimum temp.(Min.abs.)and the date of its occurrence
2. Ground temperature at individual depth, for which (Dies) monthly means were computed following the formula:

$$Dies = \frac{1}{3}\ (7^h + 13^h + 21^h)$$

   a. Depth 5 cm:
      - monthly mean for three observation times: 7^h, 13^h and 21^h and (Dies) monthly mean;
      - maximum (Max) and minimum (Min) selected from three observation times (7^h, 13^h and 21^h)
   b. Depths: 10 cm, 20 cm and 50 cm:
      - monthly mean (Dies);
      - maximum (Max) and minimum (Min) selected from three observations times

Table VI - Hourly sunshine duration values (monthly)

1. Sunshine duration in hourly intervals
2. Monthly total of sunshine duration $(\sum)$, in hours

Table VII - The calendar of the cirulation and weather types

The circulation or weather type is a period of at least two days duration, classified to the same type. Particular days,much differing by the weather or circulation characteristics from the foregoing or subsequent type, are designed by x.

The classification of circulation types is based on three factors: the index of zonal circulation for Europe (Ws), the index of meridional circulation for Europe (Wp) and the index of pressure for Poland (Cp).

The index Ws is positive for circulation with western component, and negative for circulation with eastern component. The index Wp is positive for southern component, and negative for northern component. These indices are computed from daily synoptic charts.All above named factors are classified according to a three - class system of equal probability what results in the 27 circulation types.

The following symbols are used to designate the particular classes:

Meridional index (Wp)
- N - class below the standard (negative)
- O - " near the standard
- S - " above the standard (positive)

Zonal index (Ws)
- E - class below the standard (negative)
- O - " near the standard
- W - " above the standard (positive)

Pressure index (Cp)
- C - class below the standard
- O - " near the standard
- A - " above the standard

The symbol of the circulation type is formed by combining the class symbols for all the three factors (Wp, Ws, Cp). If the values of one of the factor Wp or Ws are listed to the class O, then in the symbol of the circulation type this O isn't written; but if the values of both these factors belong to the class O, then only one zero is written. The class of the index Cp is denoted as a sign down to the right side.

Examples:

The type designed by: class O for Wp, class E for Ws, class A for Cp, will have the symbols E_A;

The type designed by: class N for Wp, class W for Ws, class O for Cp, will have the symbol NW_O;

The type designed by: class O for Wp, class O for Ws, class C for Cp, will have the symbol O_C

The weather types for Central Poland are classified after two elements: temperature and precipitation. The application of the three-class classification of equal probability for each of these elements yields 9 weather types. The symbols used to designate particular classes are the same for both elements:

- 1 - class below the standard
- 2 - " near the standard
- 3 - " above the standard

As a consequence, the symbol of the weather type is a two-figure number, of wich the first figure relates to the temperature class, the second to the precipitation class.

Example:

The weather type designed by: class 1 for the temperature, class 2 for the precipitation,will have the symbol 12

Additionally, for more detailed elaborations, a division of each class into three subclasses of equal probability is introduced. The symbols used to designate particular subclasses are listed below:

class	subclasses		
1	1_0	1	1_2
2	2_1	2	2_3
3	3_2	3	3_4

In the calendar of the weather types, the weather type after the three-class classification is represented by big figures. The

symbol written with small figures, in bracket, placed below main symbol, refers to the classification with the division into the subclasses. The lack of this symbol means, that it is identical with the main symbol.

To illustrate each case, the maps of the mean distribution of the atmospheric pressure at the sea level are given.

A detailed description of the principles of the above applied classification system is given in the paper by J.Lityński "Numerical classification of circulation and weather types".

The symbols used in the yearbook correspond to the following meanings:

Nr	- number, the stations and posts were marked the yearbook tables (arranged with the decreasing latitude)
φ	- northern latitude
λ	- eastern longitude
H_s	- height (elevation) of meteorological plot above mean sea level
H_b	- barometer height above mean sea level For meteorological stations H_s and H_b the aforelisted elements were determined by means of levelling and for posts H_s they were calculated from the topographic map
h_a	- anemometer height above the ground surface
h_w	- Wilde's anemometer height above the ground surface
CSE	- mid-european time
T	- air temperature in ^oC
T_d	- dew point temperature in ^oC
T_g	- minimum temperature of air at the ground surface
e	- water vapour pressure in mb
U	- relative humidity in %
P	- atmospheric pressure reduced to 0^oC and to normal gravitation in mb
P_o	- atmospheric pressure reduced to 0^oC and to normal gravitation for mean sea level in mb
m	- in connection with the letter symbol of the element denotes the monthly value
N	- sky cover extent by all types of the observed clouds in octas
N_h	- sky cover extent by the clouds of the following types: Sc, St, Cu and Cb, and in case of their lack by clouds of the types: As, Ac and Ns in octas
h	- height of the lowest clouds base in scale 0-9
dd	- wind direction in scale 01-36
v	- wind speed in m/sec
v_{max}	- maximum of wind speed in m/sec
V	- visibility in vertical in scale 0-9
ww	- weather condition at the observation moment in scale 00-99
W	- weather condition for the period of the past six hours in scale 0-9
R_d	- daily precipitation total in mm
s_h	- snow cover depth in cm
s_g	- water equivalent in snow in mm/cm
S	- sunshine duration in hours
Dies	- daily mean
Max	- maximum value selected from eight observation times
Min	- minimum value selected from eight observation times
Max.abs.	- absolute maximum of air temperature in ^oC
Min.abs.	- absolute minimum of air temperature in ^oC
$\overline{Max}$	- monthly mean from the daily maxima
$\overline{Min}$	- monthly mean from the daily minima
●	- rain (drizzle was considered as a rain, too)
*	- snow (snow with rain, snow groats and grainy snow were reckoned as snow, too)
▲	- ice needle precipitation (hail and ice grains)
≡	- fog (visibility < 1 km)
=	- mist (visibility ≥ 1 km)
⌣	- hoarfrost
⌒	- dew
∿	- glazed frost
⸸	- drifting snow
⸸	- browing snow
∞	- haze
V	- soft rime
⚡	- thunderstorm
⊠	- snow cover
◔	- clear days
◕	- cloudy days

Note:

Point(·)put instead of the numerical value denotes the gap in data, dash (-) lack of phenomenon, the questionable values were marked with question mark (?), estimated values were given in parantheses. Date furnished with asterisk means that the value concerned occurred many times.

SPIS ALFABETYCZNY STACJI I POSTERUNKÓW

СПИСОК СТАНЦИЙ И ПОСТОВ В АЛФАВИТНОМ ПОРЯДКЕ

ALPHABETIC LIST OF STATIONS AND POSTS

Nr	Stacja - posterunek	Strona						φ N	λ E Gr	H_s	H_b	h_a	h_w	Dorzecze
		Tabl. I	Tabl. II	Tabl. III	Tabl. IV	Tabl. V	Tabl. VI							
216	Aleksandrowice	-	47	50	-	-	64	49°18'	19°00'	398	403,4	20,0	20,0	Wisła
30	Augustów	-	-	-	56	-	-	53 50	22 58	130	-	-	-	Biebrza
250	Baligród	-	-	-	59	-	-	49 20	22 17	450	-	-	-	San
16	Bartoszyce	-	-	-	56	-	64	54 15	20 48	60	-	-	-	Łyna
245	Barwinek	-	-	-	59	-	-	49 26	21 41	420	-	-	-	Wisłoka
102	Biała Podlaska	-	-	-	57	-	-	52 01	23 08	145	-	-	-	Bug
73	Białowieża	-	-	-	56	62	64	52 42	23 51	164	-	-	-	Narew
58	Białystok	9	38	50	-	62	64	53 07	23 11	139	140,8	13,3	13,3	Narew
41	Biebrza	-	-	-	56	62	64	53 39	22 36	117	-	-	-	Biebrza
222	Biecz	-	-	-	59	-	-	49 44	21 15	260	-	-	-	Wisłoka
70	Bielsk Podlaski	-	-	-	56	-	-	52 47	23 11	145	-	-	-	Narew
201	Bieruń Stary	-	-	-	58	-	-	50 05	19 05	236	-	-	-	Wisła
227	Bircza	-	-	-	59	-	-	49 41	22 29	300	-	-	-	San
210	Bochnia-Chodenice	-	-	-	59	-	-	49 59	20 24	200	-	-	-	Raba
146	Bogatynia	-	-	-	58	-	-	50 54	14 59	282	-	-	-	Nysa Łużycka
128	Bolesławiec	-	-	-	57	-	-	51 16	15 35	208	-	-	-	Bóbr
189	Borusowa	-	-	-	58	-	-	50 17	20 47	170	-	-	-	Wisła
96	Brwinów	-	-	-	57	62	64	52 08	20 43	96	-	-	-	Bzura
241	Brzegi Dolne	-	-	-	59	-	-	49 27	22 38	420	-	-	-	Strwiąż
246	Bukowina	-	-	-	59	-	-	49 21	20 07	880	-	-	-	Dunajec
60	Bydgoszcz	-	38	50	-	-	-	53 06	17 58	70	72,1	11,0	-	Brda
56	Bydgoszcz, IMiUZ	-	-	-	56	62	64	53 08	18 01	46	-	-	-	Brda
136	Chełm	-	-	-	57	-	-	51 07	23 30	208	-	-	-	Bug
64	Chodzież	-	-	-	56	-	-	52 59	16 54	100	-	-	-	Noteć
38	Chojnice	7	37	50	-	-	64	53 42	17 33	172	177,2	13,0	12,5	Brda
220	Cieszyn-Bobrek	-	-	-	59	-	64	49 45	18 39	300	-	-	-	Olza
11	Czarna Dąbrówka	-	-	-	56	-	-	54 21	17 34	120	-	-	-	Łupawa
240	Czarny Dunajec	-	-	-	59	-	-	49 27	19 51	676	-	-	-	Dunajec

U w a g a : Wartości współrzędnych oraz wysokości podano według stanu 1 stycznia 1966 roku.

Nr	Stacja - posterunek	Strona						φ N	λ E Gr	H_s	H_b	h_a	h_w	Dorzecze
		Tabl. I	Tabl. II	Tabl. III	Tabl. IV	Tabl. V	Tabl. VI							
153	Częstochowa	-	44	50	-	62	-	50°49′	19°06′	261	262,6	23,0	-	Warta
9	Darłowo	-	-	-	56	-	-	54 27	16 23	7	-	-	-	Wieprza
204	Dębica	-	-	-	58	-	-	50 03	21 24	205	-	-	-	Wisłoka
156	Dobrogoszcz	-	-	-	58	-	-	50 46	17 01	175	-	-	-	Oława
178	Duszniki-Zdrój	-	-	-	58	-	-	50 24	16 24	540	-	-	-	Nysa Kłodzka
217	Dynów	-	-	-	59	-	-	49 48	22 14	276	-	-	-	San
25	Dziwnów	-	-	-	56	-	64	54 01	14 44	7	-	-	-	Przymorze
19	Elbląg	-	35	50	-	-	-	54 10	19 26	38	42,9	20,0	-	Elbląg
197	Garlica Murowana	-	-	-	58	62	-	50 09	19 56	270	-	-	-	Prądnik
10	Gdańsk-Wrzeszcz	3	34	50	-	-	-	54 23	18 36	13	12,4	15,5	18,4	Wisła
7	Gdynia	-	-	-	56	-	64	54 31	18 34	2	-	-	-	Przymorze
186	Gliwice	-	-	-	58	-	-	50 18	18 38	230	-	-	-	Kłodnica
69	Głodowo	-	-	-	56	-	-	52 50	19 15	100	-	-	-	Wisła
114	Głogów	-	-	-	57	-	-	51 39	16 06	112	-	-	-	Odra
194	Głubczyce	-	-	-	58	-	-	50 12	17 50	280	-	-	-	Odra
15	Gołdap	-	-	-	56	-	-	54 19	22 19	155	-	-	-	Węgorapa
71	Gorzów Wlkp.	12	39	50	-	62	64	52 44	15 15	65	56,2	13,0	12,0	Warta
121	Grabownica	-	-	-	57	-	-	51 28	17 27	119	-	-	-	Barycz
162	Grodków	-	-	-	58	-	-	50 41	17 23	170	-	-	-	Nysa Kłodzka
46	Grudziądz	-	-	-	56	-	-	53 30	18 46	40	-	-	-	Wisła
252	Gubałówka	-	-	-	59	-	-	49 18	19 56	1000	-	-	-	Dunajec
103	Gubin	-	-	-	57	-	-	51 57	14 46	76	-	-	-	Nysa Łużycka
255	Hala Gąsienicowa	-	-	-	59	-	-	49 15	20 00	1520	-	-	-	Dunajec
4	Hel	-	34	50	-	-	64	54 36	18 49	1	2,6	25,0	24,0	Przymorze
195	Horyniec	-	-	-	58	-	-	50 11	23 21	240	-	-	-	San
233	Istebna-Stecówka	-	-	-	59	-	-	49 35	18 57	750	-	-	-	Wisła
235	Iwonicz-Zdrój	-	-	-	59	-	64	49 34	21 48	402	-	-	-	Wisłok
206	Jakubowice	-	-	-	58	-	-	50 01	17 51	319	-	-	-	Odra
160	Janów Lubelski	-	-	-	58	-	-	50 43	22 25	230	-	-	-	San
223	Jasło	-	-	-	59	-	-	49 44	21 28	240	-	-	-	Wisłoka
211	Jastrzębie-Zdrój	-	-	-	59	-	-	49 57	18 34	282	-	-	-	Olza
148	Jelenia Góra	22	43	50	-	62	64	50 54	15 48	342	343,9	16,0	16,0	Bóbr
111	Kalisz	18	41	50	-	62	64	51 44	18 05	140	143,1	-	15,0	Prosna
234	Kamienica	-	-	-	59	-	-	49 35	20 21	460	-	-	-	Dunajec
45	Kamień Krajeński	-	-	-	56	62	-	53 32	17 32	124	-	-	-	Brda
155	Karpacz	-	-	-	58	-	-	50 46	15 45	700	-	-	-	Bóbr
13	Kartuzy	-	-	-	56	-	-	54 20	18 12	220	-	-	-	Radunia
256	Kasprowy Wierch	31	48	50	-	-	64	49 14	19 59	1991	1988,8	15,4	15,4	Dunajec
192	Katowice	27	45	50	-	-	64	50 14	19 02	284	283,8	20,0	17,0	Przemsza
23	Kętrzyn	-	36	50	-	62	-	54 05	21 22	108	97,2	10,5	11,6	Łyna
151	Kielce	23	43	50	-	62	-	50 51	20 37	268	270,0	21,1	20,8	Nida
54	Kisielnica	-	-	-	56	-	-	53 15	22 07	140	-	-	-	Narew
176	Kłodzko	-	45	50	-	62	-	50 26	16 39	316	317,3	15,6	16,1	Nysa Kłodzka

Nr	Stacja - posterunek	Strona						φ N	λ E Gr	H_s	H_b	h_a	h_w	Dorzecze
		Tabl. I	Tabl. II	Tabl. III	Tabl. IV	Tabl. V	Tabl. VI							
67	Kobylec	-	-	-	56	-	-	52°51'	17°12'	90	-	-	-	Wełna
193	Kolbuszowa	-	-	-	58	-	-	50 14	21 47	208	-	-	-	Wisła
93	Koło	-	40	50	-	62	-	52 12	18 38	95	101,7	14,4	13,3	Warta
18	Kołobrzeg	4	35	50	-	-	64	54 11	15 35	3	5,4	18,8	18,0	Parsęta
249	Komańcza	-	-	-	59	-	-	49 20	22 04	470	-	-	-	San
133	Końskie	-	-	-	57	-	-	51 11	20 24	245	-	-	-	Pilica
172	Korfantów	-	-	-	58	-	-	50 29	17 36	200	-	-	-	Nysa Kłodzka
17	Koszalin	-	35	50	-	62	64	54 12	16 10	33	33,9	15,0	13,5	Przymorze
20	Kościerzyna	-	-	-	56	-	-	54 08	17 58	180	-	-	-	Wierzyca
202	Kraków-Balice	29	46	50	-	-	64	50 05	19 48	237	237,5	20,0	20,0	Prądnik
203	Kraków, Obs. Astr.	-	-	-	58	-	-	50 04	19 58	206	-	-	-	Wisła
142	Krasnystaw	-	-	-	57	-	-	50 59	23 10	190	-	-	-	Wieprz
145	Kraśnik	-	-	-	58	-	-	50 55	22 12	250	-	-	-	Wisła
226	Krosno	-	-	-	59	-	-	49 41	21 45	282	-	-	-	Wisłok
243	Krynica	-	-	-	59	-	64	49 26	20 58	613	-	-	-	Poprad
80	Krzemień	-	-	-	57	-	-	52 33	22 30	112	-	-	-	Bug
66	Krzyż	-	-	-	56	62	-	52 53	16 01	31	-	-	-	Noteć
140	Laskowice Oławskie	-	-	-	57	62	64	51 03	17 21	134	-	-	-	Widawa
183	Lądek-Zdrój	-	-	-	58	-	64	50 21	16 53	460	-	-	-	Nysa Kłodzka
85	Legionowo	-	-	-	57	-	-	52 24	20 58	93	-	-	-	Wisła
130	Legnica	-	42	50	-	62	-	51 13	16 10	122	126,3	15,7	15,7	Kaczawa
239	Lesko	-	-	-	-	62	64	49 28	22 20	386	375,2	17,6	17,6	San
105	Leszno-Strzyżewice	17	41	50	-	62	64	51 50	16 32	90	92,4	11,3	14,2	Baryoz
191	Leżajsk	-	-	-	58	-	-	50 15	22 26	190	-	-	-	San
6	Lębork	-	34	50	-	62	64	54 33	17 45	18	21,8	13,5	12,2	Łeba
53	Lidzbark	-	-	-	56	-	-	53 16	19 50	150	-	-	-	Drwęca
21	Lidzbark Warmiński	-	-	-	56	-	-	54 08	20 36	90	-	-	-	Łyna
224	Limanowa	-	-	-	59	-	-	49 42	20 25	440	-	-	-	Dunajec
51	Lipki	-	-	-	56	-	-	53 21	14 58	30	-	-	-	Odra
129	Lublin	20	42	50	-	-	-	51 14	22 34	171	176,7	16,0	10,0	Wieprz
213	Łapanów	-	-	-	59	-	-	49 52	20 18	240	-	-	-	Raba
2	Łeba	-			-	-	-	54 46	17 34	2	3,6	-	21,5	Łeba
98	Łowicz	-	-	-	57	-	-	52 07	19 56	95	-	-	-	Bzura
112	Łódź-Lublinek	19	42	50	-	-	64	51 44	19 24	187	187,7	10,0	11,0	Ner
254	Łysa Polana	-	-	-	59	-	-	49 16	20 07	988	-	-	-	Dunajec
221	Maków Podhalański	-	-	-	59	-	-	49 44	19 40	350	-	-	-	Skawa
26	Miastko	-	-	-	56	-	-	54 00	16 58	145	-	-	-	Wieprza
181	Miechów	-	-	-	58	-	-	50 22	20 02	292	-	-	-	Wisła
187	Mielec	-	45	50	-	-	-	50 18	21 27	168	174,1	14,5	23,4	Wisłoka
31	Mikołajki	-	36	50	-	-	64	53 47	21 35	127	131,1	15,5	12,0	Pisa
57	Mława	-	38	50	-	62	-	53 07	20 22	141	145,8	13,3	13,0	Wkra
247	Muszyna	-	-	-	59	-	-	49 21	20 53	445	-	-	-	Poprad
215	Myślenice	-	-	-	59	-	-	49 49	19 56	295	-	-	-	Raba
138	Namysłów	-	-	-	57	-	-	51 05	17 44	155	-	-	-	Widawa
50	Nidzica	-	-	-	56	-	-	53 22	20 25	170	-	-	-	Wkra
171	Nisko	-	-	-	58	-	-	50 31	22 09	164	-	-	-	San

Nr	Stacja - posterunek	Strona						φ N	λ E Gr	H_s	H_b	h_a	h_w	Dorzecze
		Tabl. I	Tabl. II	Tabl. III	Tabl. IV	Tabl. V	Tabl. VI							
122	Nowa Wieś	-	-	-	57	-	-	51°27'	22°45'	179	-	-	-	Wieprz
116	Nowe Miasto	-	-	-	57	-	-	51 37	20 35	155	-	-	-	Pilica
231	Nowy Sącz	-	47	50	-	-	64	49 37	20 42	292	295,4	17,6	16,5	Dunajec
238	Nowy Targ	-	-	-	59	-	-	49 29	20 02	600	-	-	-	Dunajec
24	Olecko	-	-	-	56	-	-	54 03	22 30	183	-	-	-	Biebrza
149	Olesno	-	-	-	58	-	-	50 53	18 25	238	-	-	-	Stobrawa
188	Olkusz	-	-	-	58	-	-	50 17	19 34	375	-	-	-	Przemsza
34	Olsztyn-Dajtki	6	37	50	-	62	-	53 46	20 25	133	135,4	12,0	12,0	Łyna
144	Oława	-	-	-	58	-	-	50 57	17 19	137	-	-	-	Odra
164	Opole	26	43	50	-	62		50 40	17 58	176	177,9	15,0	13,5	Odra
134	Opole Lubelskie	-	-	-	57	-	-	51 09	21 59	149	-	-	-	Wisła
61	Ostrołęka	10	38	50	-	62		53 05	21 34	95	96,3	13,0	13,0	Narew
165	Ostroszowice	-	-	-	58	-	-	50 39	16 38	377	-	-	-	Nysa Kłodzka
88	Ostrowy	-	-	-	57	-	-	52 18	19 10	120	-	-	-	Bzura
39	Ostróda	-	-	-	56	-	-	53 42	19 58	106	-	-	-	Drwęca
123	Ostrzeszów	-	-	-	57	-	-	51 26	17 56	198	-	-	-	Prosna
174	Otmuchów	-	-	-	58	-	-	50 28	17 10	212	-	-	-	Nysa Kłodzka
207	Ożańsk	-	-	-	59	-	-	50 01	22 35	250	-	-	-	San
87	Paproć	-	-	-	57	62	-	52 19	16 08	75	-	-	-	Obra
81	Płock-Radziwie	-	39	50	-	62	-	52 32	19 40	63	63,8	13,8	14,0	Wisła
33	Połczyn-Zdrój	-	-	-	56	-	-	53 46	16 06	100	-	-	-	Parsęta
75	Poświętne	-	-	-	57	62	64	52 38	20 23	101	-	-	-	Wkra
170	Poturzyn	-	-	-	58	-	-	50 34	23 56	240	-	-	-	Bug
84	Poznań - Ławica	13	39	50	-	-	64	52 25	16 50	86	92,1	16,5	13,5	Warta
35	Prabuty	-	-	-	56	62	64	53 44	19 13	98	-	-	-	Wisła
184	Prudnik	-	-	-	58	-	-	50 19	17 34	265	-	-	-	Odra
63	Przasnysz	-	-	-	56	-	-	53 01	20 53	120	-	-	-	Narew
77	Przebędowo	-	-	-	57	62	-	52 35	17 01	82	-	-	-	Warta
139	Przedbórz	-	-	-	57	62	64	51 05	19 53	235	-	-	-	Pilica
59	Przelewice	-	-	-	56	-	-	53 06	15 05	72	-	-	-	Odra
218	Przemyśl	-	47	50	-	62	-	49 48	22 46	237	238,9	18,2	20,6	San
208	Pszczyna	-	-	-	59	62	-	50 00	18 55	270	-	-	-	Wisła
232	Ptaszkowa	-	-	-	59	-	-	49 36	20 53	522	-	-	-	Dunajec
3	Puck	-	-	-	56	-	-	54 43	18 25	1	-	-	-	Przymorze
125	Puławy	-	-	-	57	62	64	51 25	21 58	142	-	-	-	Wisła
72	Pułtusk	-	-	-	56	-	-	52 42	21 06	80	-	-	-	Narew
230	Rabka	-	-	-	59	-	64	49 37	19 58	511	-	-	-	Raba
200	Racibórz	-	46	50	-	-	64	50 05	18 13	190	192,6	-	12,5	Odra
124	Radom	-	-	-	57	62	-	51 25	21 07	178	-	-	-	Wisła
27	Radostowo	-	-	-	56	62	-	53 59	18 45	40	-	-	-	Wisła
108	Radzyń Podlaski	-	-	-	57	-	-	51 48	22 38	151	-	-	-	Wieprz
32	Resko	-	36	50	-	62	64	53 46	15 25	51	56,2	11,4	11,0	Rega
1	Rozewie	-	-	-	56	-	-	54 50	18 20	54	-	-	-	Przymorze
219	Rożnów	-	-	-	59	-	-	49 46	20 41	300	-	-	-	Dunajec
42	Różanystok	-	-	-	56	-	-	53 38	23 24	160	-	-	-	Biebrza
198	Rybnik	-	-	-	58	-	-	50 06	18 33	250	-	-	-	Odra
199	Rzeszów-Jasionka	28	46	50	-	62	64	50 06	22 03	200	201,7	21,0	15,9	Wisłok

Nr	Stacja - posterunek	Strona						φ N	λ E Gr	H_s	H_b	h_a	h_w	Dorzecze
		Tabl. I	Tabl. II	Tabl. III	Tabl. IV	Tabl. V	Tabl. VI							
163	Sandomierz	-	44	50	-	-	-	50°41'	21°45'	202	200,3	20,7	20,1	Wisła
94	Siedlce	-	40	50	-	62	-	52 11	22 16	146	149,1	12,8	13,0	Liwiec
185	Sielec	-	-	-	58	-	-	50 19	20 25	202	-	-	-	Wisła
132	Siemianice	-	-	-	57	-	-	51 11	18 09	182	-	-	-	Prosna
83	Siemiatycze	-	-	-	57	-	-	52 26	22 51	150	-	-	-	Bug
117	Sieradz	-	-	-	57	-	-	51 36	18 44	137	-	-	-	Warta
91	Sinołęka	-	-	-	57	-	64	52 13	21 55	160	-	-	-	Liwiec
167	Skroniów	-	-	-	58	-	-	50 38	20 16	256	-	-	-	Nida
86	Słubice	-	40	50	-	62	-	52 21	14 36	21	24,1	17,0	17,0	Odra
150	Słupia Nowa	-	-	-	58	-	-	50 52	21 05	307	-	-	-	Kamienna
8	Słupsk	-	-	-	56	-	-	54 28	17 02	16	-	-	-	Słupia
113	Smolice	-	-	-	57	62	-	51 42	17 11	109	-	-	-	Barycz
253	Smolnik	-	-	-	59	-	-	49 17	22 07	510	-	-	-	San
236	Stańcowa	-	-	-	59	-	-	49 33	19 32	850	-	-	-	Czarna Orawa
168	Staszów	-	-	-	58	-	-	50 34	21 10	193	-	-	-	Wisła
106	Strzelna	-	-	-	57	-	-	51 49	19 54	194	-	-	-	Bzura
141	Sucheniów	-	-	-	57	-	-	51 02	20 50	278	-	-	-	Kamienna
126	Sulejów	-			-	-	-	51 21	19 52	188	189,2	-	14,0	Pilica
82	Sulęcin	-	-	-	57	-	-	52 26	15 07	80	-	-	-	Warta
22	Suwałki	5	35	50	-	62	64	54 06	22 57	165	169,6	13,0	13,0	Niemen
76	Szamotuły	-	-	-	57	-	-	52 37	16 34	70	-	-	-	Warta
242	Szczawnica	-	-	-	59	-	-	49 26	20 29	500	-	-	-	Dunajec
154	Szczawno-Zdrój	-	-	-	58	-	64	50 48	16 16	415	-	-	-	Bystrzyca
48	Szczecin-Dąbie	8	37	50	-	62	64	53 24	14 37	1	6,9	24,0	21,5	Odra
36	Szczecinek	-	37	50	-	62	64	53 43	16 41	138	142,6	18,0	12,0	Gwda
166	Szczekociny	-	-	-	58	-	-	50 38	19 48	260	-	-	-	Pilica
127	Szczerców	-	-	-	57	-	-	51 20	19 07	160	-	-	-	Warta
44	Szczuczyn	-	-	-	56	-	-	53 34	22 17	130	-	-	-	Biebrza
43	Szczytno	-	-	-	56	-	-	53 34	21 02	144	-	-	-	Narew
68	Szepietowo	-	-	-	56	-	-	52 51	22 33	150	-	-	-	Bug
152	Szklarska Poręba	-	-	-	58	-	-	50 50	15 32	640	-	-	-	Bóbr
118	Szprotawa	-	-	-	57	-	-	51 34	15 32	122	-	-	-	Bóbr
37	Śliwice	-	-	-	56	-	-	53 43	18 11	115	-	-	-	Czarna Woda
158	Śnieżka	24	44	50	-	-	64	50 44	15 44	1603	1610,6			Bóbr
12	Świbno	-	-	-	56	-	64	54 20	18 56	3	-	-	-	Wisła
99	Świder	-	-	-	57	-	-	52 07	21 15	94	-	-	-	Świder
92	Świebodzin	-	-	-	57	-	-	52 15	15 32	78	-	-	-	Odra
147	Świeradów-Zdrój	-	-	-	58	-	-	50 54	15 20	543	-	-	-	Bóbr
177	Świerklaniec	-	-	-	58	62	-	50 26	18 57	284	-	-	-	Przemsza
28	Świnoujście	-	36	50	-	62	64	53 55	14 14	6	5,4	11,0	11,2	Przymorze
169	Tarnobrzeg	-	-	-	58	-	-	50 34	21 40	175	-	-	-	Wisła
182	Tarnogród	-	-	-	58	-	-	50 22	22 45	217	-	-	-	San
205	Tarnów	-	46	50	-	-	64	50 02	20 59	209	209,1	13,6	13,6	Dunajec
101	Terespol	15	41	50	-	-	64	52 05	23 37	133	135,0	14,4	12,5	Bug
14	Tolkmicko	-	-	-	56	-	-	54 19	19 32	1	-	-	-	Zalew Wiślany
175	Tomaszów Lubelski	-	-	-	58	-	-	50 27	23 24	270	-	-	-	Bug
100	Topola-Błonie	-	-	-	57	-	-	52 05	19 11	109	-	-	-	Ner
62	Toruń	11	39	50	-	-	64	53 03	18 35	69	70,2	13,0	12,0	Wisła

Nr	Stacja - posterunek	Strona						φ N	λ E Gr	H_s	H_b	h_a	h_w	Dorzecze
		Tabl. I	Tabl. II	Tabl. III	Tabl. IV	Tabl. V	Tabl. VI							
65	Trzciańsko-Zdrój	-	-	-	56	-	-	52°58'	14°37'	55	-	-	-	Odra
40	Trzebież	-	-	-	56	-	-	53 40	14 36	1	-	-	-	Zalew Szczeciński
196	Trzebinia	-	-	-	58	-	-	50 10	19 28	320	-	-	-	Wisła
79	Trzemeszno	-	-	-	57	-	-	52 34	17 49	105	-	-	-	Noteć
5	Ustka	2	34	50	-	62	64	54 35	16 52	6	8,1	17,0	-	Słupia
257	Ustrzyki Górne	-	-	-	59	-	-	49 07	22 40	650	-	-	-	San
212	Wadowice	-	-	-	59	62	-	49 53	19 31	260	-	-	-	Skawa
52	Wałcz	-			-	62	-	53 17	16 28	111	117,6	-	23,0	Gwda
109	Warka	-	-	-	57	-	-	51 47	21 12	120	-	-	-	Pilica
89	Warszawa-Bielany	-	-	-	57	62	64	52 17	20 58	98	-	-	-	Wisła
90	Warszawa, Obs. Astr.	-	-	-	57	-	-	52 13	21 02	110	-	-	-	Wisła
95	Warszawa-Okęcie	14	40	50	-	-	-	52 09	20 59	106	106,9	10,4	9,9	Wisła
157	Werbkowice	-	-	-	58	-	64	50 45	23 46	204	-	-	-	Bug
97	Wielichowo	-	-	-	57	-	-	52 07	16 21	65	-	-	-	Obra
209	Wieliczka	-	-	-	59	-	-	50 00	20 03	225	-	-	-	Wisła
131	Wieluń	-	42	50	-	62	64	51 13	18 35	195	198,4	9,0	11,0	Warta
74	Wieniec-Zdrój	-	-	-	56	-	-	52 40	19 00	82	-	-	-	Wisła
47	Wierzchowo	-	-	-	56	-	-	53 27	16 06	140	-	-	-	Drawa
120	Wińsko	-	-	-	57	-	-	51 28	16 37	180	-	-	-	Barycz
29	Wirty	-	-	-	56	-	-	53 54	18 23	121	-	-	-	Wierzyca
228	Wisła	-	-	-	59	-	-	49 39	18 52	430	-	-	-	Wisła
110	Wisznice	-	-	-	57	-	-	51 47	23 13	152	-	-	-	Bug
248	Witów	-	-	-	59	-	-	49 20	19 50	835	-	-	-	Dunajec
119	Włodawa	-			-	62	64	51 33	23 33	175	175,8	13,0	13,0	Bug
143	Wojcieszów Górny	-	-	-	58	-	-	50 57	15 55	358	-	-	-	Kaczawa
179	Wolbrom	-	-	-	98	-	-	50 23	19 45	373	-	-	-	Przemsza
137	Wrocław-Strachowice	21	43	50	-	-	-	51 06	16 53	120	123,8	14,3	12,6	Ślęża
55	Wyrzysk	-	-	-	56	-	-	53 09	17 16	90	-	-	-	Noteć
244	Wysowa	-	-	-	59	-	-	49 26	21 11	525	-	-	-	Wisłoka
78	Wyszków	-	-	-	57	-	-	52 35	21 27	96	-	-	-	Bug
251	Zakopane	30	47	50	-	62	64	49 18	19 57	844	838,2	-	17,7	Dunajec
190	Zakrzów	-	-	-	58	-	-	50 16	18 09	217	-	-	-	Odra
161	Zamość	25	44	50	-	62	-	50 42	23 15	212	213,2	13,1	14,5	Wieprz
173	Zawiercie	-	-	-	58	-	-	50 30	19 25	322	-	-	-	Warta
49	Zawodzie	-	-	-	56	-	-	53 23	21 24	122	-	-	-	Narew
229	Zawoja	-	-	-	59	-	-	49 37	19 31	670	-	-	-	Skawa
180	Ząbkowice	-	-	-	58	-	-	50 22	19 17	314	-	-	-	Przemsza
159	Zdanów	-	-	-	58	62	64	50 43	21 33	236	-	-	-	Wisła
135	Zgorzelec	-	43	50	-	62	64	51 08	15 02	203	202,2	15,0	9,0	Nysa Łużycka
104	Zielona Góra	16	41	50	-	62	-	51 56	15 30	180	173,8	12,8	12,7	Odra
237	Zwardoń	-	-	-	59	-	-	49 30	18 59	690	-	-	-	Soła
214	Żarnowa	-	-	-	59	-	-	49 52	21 50	256	-	-	-	Wisłok
115	Żary	-	-	-	57	-	-	51 37	15 07	170	-	-	-	Bóbr
107	Żelechów	-	-	-	57	-	-	51 49	21 54	175	-	-	-	Wisła
225	Żywiec-Sporysz	-	-	-	59	-	-	49 41	19 13	360	-	-	-	Soła

MAPA STACJI I POSTERUNKÓW – КАРТА СТАНЦИЙ И ПОСТОВ – MAP OF STATIONS AND POSTS

TABLICA I

SPOSTRZEŻENIA CODZIENNE STACJI METEOROLOGICZNYCH
WARTOŚCI TERMINOWE

ЕЖЕДНЕВНЫЕ НАБЛЮДЕНИЯ МЕТЕОРОЛОГИЧЕСКИХ СТАНЦИЙ
СРОЧНЫЕ ВЕЛИЧИНЫ

EVERYDAY OBSERVATIONS OF METEOROLOGICAL STATIONS
VALUES FROM OBSERVATIONS TIMES

Godz. 01

DNI	TEMPERATURA POWIETRZA T	TEMPERATURA PUNKTU ROSY T_d	PRĘŻNOŚĆ PARY WODNEJ e	WILGOTNOŚĆ WZGLĘDNA U	CIŚNIENIE ATMOSFERYCZNE P_o	ZACHMURZENIE N	N_h	h	WIATR dd	v	WIDZIALNOŚĆ V	POGODA ww	W	OPAD R
1	-0.3	-0.6	5.8	98	983.2	8	8	3	20	8	5	71	7	2.0
2	2.6	0.8	6.4	88	990.2	5	2	9	16	4	6	10	1	-
3	6.7	3.1	7.6	78	988.8	8	8	4	19	4	6	10	6	0.0
4	2.2	0.9	6.5	91	1001.3	0	0	9	13	3	6	10	1	-
5	-1.0	-1.0	5.7	100	1015.0	3	3	5	18	1	4	10	4	-
6	-0.2	-0.2	6.0	100	1024.1	8	8	3	23	4	4	10	2	-
7	-2.4	-2.4	5.1	100	1025.2	8	8	3	17	2	4	10	4	-
8	0.3	-1.1	5.6	90	1026.2	8	8	4	20	1	5	10	2	-
9	0.4	-2.8	5.0	79	1005.0	8	8	4	18	7	6	10	2	-
10	0.3	-3.0	4.9	78	999.1	0	0	9	18	5	6	10	1	-
11	0.5	-0.6	5.8	92	988.5	0	0	9	15	2	6	10	1	-
12	3.1	-2.3	5.1	68	998.9	7	7	4	34	6	7	02	2	-
13	-2.1	-3.9	4.6	87	994.6	7	7	5	10	8	6	10	1	-
14	0.6	-0.5	5.9	92	994.2	8	6	3	12	1	6	60	2	0.1
15	-0.5	-1.4	5.5	94	1005.5	6	6	5	10	2	6	10	1	-
16	0.3	-4.9	4.2	68	1019.2	8	8	4	35	6	6	85	2	0.1
17	-1.7	-4.4	4.4	82	1021.9	8	8	3	20	4	6	10	2	-
18	2.1	2.1	7.1	100	1013.6	8	8	3	18	5	4	10	7	0.2
19	5.0	2.8	7.5	86	997.9	5	5	5	27	7	7	03	8	0.1
20	4.1	-0.2	6.0	74	1004.0	0	0	9	30	7	7	02	1	-
21	2.7	-1.2	5.6	75	1003.7	7	7	5	32	5	7	02	1	-
22	-0.5	-1.4	5.5	94	1010.5	6	6	5	22	1	7	02	1	-
23	-1.8	-3.6	4.7	88	1012.2	6	6	9	19	1	6	10	1	-
24	1.5	0.7	6.4	94	996.0	6	6	4	22	8	6	10	7	5.7
25	-0.2	-1.4	5.5	92	994.6	2	2	9	20	4	6	10	1	-
26	2.9	-1.0	5.7	76	1007.3	7	7	6	29	8	7	02	8	0.2
27	1.1	-3.1	4.8	73	1018.0	5	5	5	36	3	7	02	2	-
28	0.3	-0.3	6.0	96	1012.4	8	8	3	23	3	6	10	7	0.2
29	-1.1	-2.7	5.0	89	1013.1	8	8	4	17	5	6	10	7	0.1
30	2.1	0.8	6.5	91	1002.5	8	5	4	18	7	6	61	1	1.6
31	2.3	2.1	7.1	98	1009.1	8	8	3	29	6	5	51	6	0.2

Godz. 07

DNI	TEMPERATURA POWIETRZA T	TEMPERATURA PUNKTU ROSY T_d	PRĘŻNOŚĆ PARY WODNEJ e	WILGOTNOŚĆ WZGLĘDNA U	CIŚNIENIE ATMOSFERYCZNE P_o	ZACHMURZENIE N	N_h	h	WIATR dd	v	WIDZIALNOŚĆ V	POGODA ww	W	OPAD R
1	1.1	0.6	6.4	96	984.0	8	8	4	18	6	6	61	7	1.1
2	5.1	1.3	6.7	76	986.7	8	3	5	18	8	7	03	2	-
3	5.0	2.3	7.2	83	991.4	7	7	9	20	3	6	10	2	-
4	0.6	-0.2	6.0	94	1004.1	8	8	9	18	1	6	10	1	-
5	0.9	0.4	6.3	96	1017.7	8	8	3	20	2	3	60	4	0.0
6	-3.1	-3.2	4.8	99	1025.2	8	8	3	27	4	3	44	4	-
7	-1.0	-1.1	5.6	99	1025.6	8	8	3	14	2	4	10	2	-
8	-0.8	-2.1	5.2	91	1022.8	7	7	4	18	1	5	10	2	-
9	0.1	-0.5	5.9	96	1000.1	8	8	3	18	7	5	71	7	1.0
10	0.1	-1.9	5.3	86	993.5	8	6	4	16	8	5	73	7	1.8
11	0.1	-0.5	5.9	96	990.3	8	8	8	20	1	6	10	1	-
12	0.9	-0.5	5.9	90	1000.3	7	7	4	18	3	6	71	2	0.0
13	-1.0	-2.6	5.0	89	991.2	8	8	3	11	8	6	71	2	0.0
14	0.5	-0.3	6.0	94	996.2	8	6	3	06	3	6	21	6	0.0
15	1.8	-1.9	5.3	76	1009.1	8	8	4	34	4	6	10	2	-
16	-0.1	-4.4	4.4	73	1021.2	8	8	4	02	4	6	85	8	0.1
17	-2.2	-5.4	4.1	79	1019.5	7	7	9	16	4	6	10	2	-
18	3.3	2.6	7.3	95	1006.8	8	6	3	22	7	6	61	6	2.0
19	5.3	1.5	6.8	77	1000.2	6	6	4	27	10	7	01	1	-
20	2.9	2.1	7.1	95	1000.8	7	7	4	20	2	6	10	1	-
21	2.1	-2.2	5.2	73	1005.0	7	7	5	32	6	7	03	1	-
22	0.0	-0.6	5.9	96	1010.3	7	7	5	22	3	6	10	1	-
23	-0.1	-1.5	5.4	90	1012.1	7	7	9	15	2	6	10	1	-
24	2.3	0.7	6.4	89	996.2	7	7	4	22	8	6	10	1	-
25	0.7	-1.0	5.7	88	996.3	8	8	4	27	6	5	85	1	0.8
26	2.9	-0.4	5.9	79	1010.0	7	7	5	27	8	7	02	2	-
27	1.1	-3.1	4.8	73	1016.2	6	6	6	32	4	7	03	2	-
28	-5.1	-5.4	4.1	98	1012.4	0	0	9	18	1	5	10	1	-
29	1.4	0.9	6.5	96	1014.5	8	8	3	20	5	5	10	7	0.2
30	3.4	2.9	7.5	97	998.5	8	6	3	18	6	6	21	6	2.0
31	3.1	1.0	6.6	86	1016.1	6	0	9	27	7	6	10	6	2.5

Godz. 13

DNI	TEMPERATURA POWIETRZA T	TEMPERATURA PUNKTU ROSY T_d	PRĘŻNOŚĆ PARY WODNEJ e	WILGOTNOŚĆ WZGLĘDNA U	CIŚNIENIE ATMOSFERYCZNE P_o	ZACHMURZENIE N	N_h	h	WIATR dd	v	WIDZIALNOŚĆ V	POGODA ww	W	OPAD R
1	2.9	1.3	6.7	89	984.5	8	7	4	18	8	6	61	7	2.7
2	8.1	0.9	6.5	61	985.9	8	8	9	14	7	7	02	6	0.0
3	5.4	2.5	7.3	81	994.5	8	6	9	18	3	6	10	2	-
4	2.7	2.4	7.3	98	1007.4	7	7	9	00	0	6	10	2	-
5	5.2	4.0	8.1	92	1020.0	8	2	4	32	3	5	61	4	0.7
6	-0.6	-1.2	5.6	95	1024.6	2	2	5	15	2	4	10	4	-
7	1.1	0.3	6.2	94	1026.8	8	8	4	17	1	4	10	2	-
8	-0.2	-3.2	4.8	80	1018.7	8	8	4	18	2	6	10	2	-
9	2.1	1.6	6.8	96	999.5	7	7	4	20	5	6	10	7	0.0
10	0.7	0.2	6.2	96	988.1	8	7	3	14	6	5	73	7	0.8
11	2.8	1.5	6.8	91	992.6	8	5	5	25	2	7	02	2	-
12	-0.1	-1.6	5.4	90	1001.1	7	7	4	18	4	7	01	7	1.2
13	0.5	-2.0	5.3	83	990.3	8	8	3	14	7	6	70	7	0.5
14	0.5	-0.6	5.8	92	998.9	8	7	3	07	2	5	71	7	1.6
15	1.4	-1.1	5.7	83	1013.9	7	5	4	36	6	7	22	2	0.2
16	0.0	-2.4	5.1	84	1022.6	7	7	4	36	3	7	02	8	0.1
17	-1.1	-2.7	5.0	89	1018.6	8	7	3	14	5	5	71	7	0.1
18	6.0	5.3	8.9	95	999.2	8	7	3	20	8	5	61	6	4.6
19	5.5	2.6	7.3	81	1003.0	7	7	4	26	10	7	02	2	-
20	3.3	2.0	7.1	91	998.9	7	7	4	26	2	7	03	2	-
21	1.9	-3.1	4.8	69	1007.1	8	8	4	34	2	7	02	2	-
22	0.0	-0.8	5.7	94	1010.4	7	7	5	22	3	6	22	2	0.8
23	0.9	-1.8	5.3	82	1008.7	6	0	9	18	6	6	10	1	-
24	3.0	-0.8	5.7	76	996.2	7	7	4	21	6	7	02	2	-
25	1.0	-0.4	5.9	90	1000.7	6	6	4	27	8	8	26	1	0.1
26	1.1	-2.4	5.1	77	1015.2	7	7	5	34	6	8	02	1	-
27	1.1	-2.1	5.2	79	1014.6	7	7	4	34	4	7	02	1	-
28	-2.7	-5.3	4.1	82	1012.7	6	3	9	14	6	6	10	1	-
29	3.0	0.6	6.4	84	1013.6	4	2	9	18	4	5	10	1	-
30	5.1	4.2	8.2	94	1000.2	7	7	4	18	5	6	10	2	-
31	4.0	1.7	6.9	85	1017.5	7	7	5	22	4	7	02	1	-

Godz. 19

DNI	TEMPERATURA POWIETRZA T	TEMPERATURA PUNKTU ROSY T_d	PRĘŻNOŚĆ PARY WODNEJ e	WILGOTNOŚĆ WZGLĘDNA U	CIŚNIENIE ATMOSFERYCZNE P_o	ZACHMURZENIE N	N_h	h	WIATR dd	v	WIDZIALNOŚĆ V	POGODA ww	W	OPAD R
1	4.1	0.1	6.2	75	989.4	8	8	4	22	7	6	21	2	0.2
2	7.2	3.5	7.8	77	986.8	8	6	4	18	5	7	61	2	0.0
3	4.2	1.9	7.0	85	998.7	8	8	9	18	3	6	10	2	-
4	0.7	0.4	6.3	98	1011.5	7	7	5	16	1	4	10	4	-
5	3.1	2.3	7.2	95	1022.4	8	8	8	22	2	5	10	6	0.5
6	-3.0	-3.4	4.8	97	1024.8	8	8	3	16	3	3	44	1	-
7	0.8	0.5	6.3	98	1026.9	8	8	3	17	1	4	10	2	-
8	-0.1	3.4	4.8	78	1012.3	8	8	4	18	4	6	10	2	-
9	2.2	-0.6	5.9	82	1000.8	8	8	4	21	5	6	10	2	-
10	1.1	0.0	6.1	92	987.1	8	8	3	20	4	5	10	7	3.4
11	3.6	0.4	6.3	80	996.1	8	6	4	32	7	7	21	2	0.3
12	-2.6	-3.9	4.6	91	998.7	0	0	9	11	3	7	02	1	-
13	0.9	-0.5	5.9	90	992.4	8	8	3	11	2	6	22	7	0.4
14	0.2	-0.9	5.7	92	1002.1	8	8	3	09	3	5	22	7	0.7
15	0.8	-2.9	4.9	76	1017.4	7	7	4	33	7	7	02	8	0.3
16	0.3	5.2	4.2	67	1022.8	7	7	4	34	2	7	02	2	-
17	0.3	0.0	6.1	98	1017.7	8	8	3	18	4	5	68	2	0.9
18	6.0	2.9	7.5	80	998.0	0	0	9	25	9	7	02	6	3.8
19	5.3	1.0	6.6	74	1004.5	7	7	4	28	14	7	02	2	-
20	3.1	-2.7	5.0	66	1000.7	4	4	5	27	1	7	02	8	0.5
21	1.8	-3.3	4.8	69	1008.6	5	5	5	34	3	7	01	2	-
22	-0.9	-2.2	5.2	91	1011.3	7	7	9	16	2	6	10	2	-
23	0.4	-0.7	5.8	92	1000.7	8	8	8	17	9	6	71	2	0.0
24	1.8	-1.3	5.5	80	995.4	6	6	5	22	6	7	02	1	-
25	3.1	-0.1	6.0	79	1005.0	3	3	9	27	7	7	26	8	1.7
26	0.9	-2.7	5.0	77	1017.9	6	6	5	33	7	7	01	2	-
27	1.8	-0.7	5.8	83	1012.7	8	8	4	32	5	7	02	8	2.1
28	-3.4	-4.8	4.3	90	1012.1	8	8	3	16	6	6	71	2	0.2
29	2.0	-1.7	5.4	76	1008.2	4	0	9	15	8	6	10	1	-
30	5.0	4.5	8.4	97	1003.3	8	8	3	18	3	5	61	2	0.0
31	3.0	-1.8	5.4	71	1009.4	8	3	5	18	8	7	02	2	-

Godz. 01

DNI	TEMPERATURA POWIETRZA T	TEMPERATURA PUNKTU ROSY T_d	PRĘŻNOŚĆ PARY WODNEJ e	WILGOTNOŚĆ WZGLĘDNA U	CIŚNIENIE ATMOSFERYCZNE P_o	ZACHMURZENIE N	N_h	h	WIATR dd	v	WIDZIALNOŚĆ V	POGODA ww	W	OPAD R
1	-0.8	-1.4	5.5	96	985.9	8	6	3	18	8	5	73	2	1.5
2	2.5	-0.2	6.0	82	993.3	8	8	5	18	5	7	03	1	-
3	4.4	3.2	7.7	92	991.4	8	8	4	20	5	6	10	2	-
4	2.6	1.0	6.6	89	1002.4	6	6	9	25	3	6	10	2	-
5	4.2	2.5	7.3	88	1013.9	8	8	3	32	6	6	10	2	-
6	2.8	2.5	7.3	98	1024.0	8	8	2	00	0	4	51	4	0.4
7	1.4	1.1	6.6	98	1026.1	8	8	2	18	2	5	10	4	-
8	-1.6	-4.5	4.4	80	1027.2	8	8	4	16	2	7	02	2	-
9	-0.2	-1.7	5.4	90	1008.9	8	8	3	20	7	6	10	5	0.0
10	-0.7	-2.2	5.2	90	1002.1	0	0	9	18	6	6	10	0	-
11	1.1	0.6	6.4	96	988.9	8	8	3	16	1	5	10	2	-
12	1.9	-0.3	6.0	85	998.7	8	6	3	27	6	6	10	6	1.8
13	-1.7	-2.8	5.0	92	997.6	8	8	3	14	4	6	10	2	-
14	-0.3	-0.6	5.8	98	995.0	8	7	2	00	0	5	71	7	1.2
15	1.2	-3.0	4.9	74	1004.7	8	8	4	04	5	6	10	2	-
16	-0.6	-3.1	4.9	83	1017.0	8	5	3	36	8	6	71	7	0.2
17	-1.3	-3.0	4.9	88	1022.0	8	8	5	27	5	7	03	2	-
18	0.7	-0.4	5.9	92	1015.6	8	7	2	20	2	5	21	7	1.3
19	4.9	0.8	6.5	75	997.4	4	4	4	27	9	7	03	8	0.2
20	3.0	-0.8	5.7	76	1002.7	0	0	9	29	9	7	02	8	0.0
21	0.7	-0.7	5.8	90	1002.4	7	7	5	29	3	7	03	1	-
22	-0.2	-2.3	5.2	86	1009.1	7	7	4	32	5	7	03	1	-
23	-1.7	-3.8	4.6	86	1013.2	7	7	7	20	2	6	10	2	-
24	-0.7	-1.1	5.6	97	998.3	8	6	2	18	9	5	73	7	1.4
25	1.3	-0.7	5.8	87	994.9	8	8	4	22	2	7	02	1	-
26	0.7	-1.3	5.5	86	1006.9	7	7	4	25	2	7	71	8	0.0
27	-0.1	-3.1	4.9	80	1016.1	7	7	5	32	6	7	01	2	-
28	0.1	-0.8	5.8	94	1012.4	8	8	4	22	3	6	71	8	0.2
29	-2.9	-4.2	4.5	91	1015.3	8	7	3	18	5	5	71	7	0.2
30	0.0	-1.8	5.4	88	1005.9	8	8	9	20	7	6	10	1	-
31	4.3	3.1	7.6	92	1008.6	8	8	3	25	4	6	10	6	0.8

Godz. 07

DNI	TEMPERATURA POWIETRZA T	TEMPERATURA PUNKTU ROSY T_d	PRĘŻNOŚĆ PARY WODNEJ e	WILGOTNOŚĆ WZGLĘDNA U	CIŚNIENIE ATMOSFERYCZNE P_o	ZACHMURZENIE N	N_h	h	WIATR dd	v	WIDZIALNOŚĆ V	POGODA ww	W	OPAD R
1	1.3	-0.1	6.1	91	986.5	6	3	3	18	3	6	10	7	1.5
2	2.3	-0.4	5.9	82	991.0	8	8	6	18	8	7	02	2	-
3	4.7	3.7	8.0	94	992.7	7	7	2	18	3	6	10	6	0.6
4	1.7	0.9	6.5	94	1003.6	7	7	9	00	0	5	10	2	-
5	4.0	3.0	7.6	93	1016.3	8	6	3	29	5	6	61	2	0.0
6	2.2	1.9	7.0	98	1024.4	8	8	2	29	2	5	51	4	0.4
7	1.4	0.9	6.5	96	1026.7	8	8	2	14	1	5	10	2	-
8	-1.8	-4.4	4.4	82	1023.7	8	8	4	18	3	7	02	2	-
9	-0.2	-0.8	5.8	96	1003.0	8	8	3	20	8	4	73	2	0.6
10	-0.6	-2.7	5.0	85	997.3	7	7	4	18	7	6	10	1	-
11	0.2	-0.1	6.1	98	988.6	8	6	2	00	0	5	71	7	5.2
12	0.4	-1.6	5.4	86	1001.3	7	7	4	22	3	6	10	2	-
13	-1.0	-2.9	4.9	87	994.0	8	7	3	14	7	5	71	2	0.0
14	-0.1	-0.4	5.9	98	996.7	8	7	2	00	0	4	22	7	0.2
15	0.2	-0.6	5.8	94	1007.9	8	7	2	34	5	6	22	2	0.6
16	-0.6	-2.7	5.0	85	1019.1	8	8	2	36	8	6	10	7	0.1
17	-2.1	-4.9	4.2	81	1020.8	7	7	5	22	3	7	02	2	-
18	2.3	1.3	6.7	93	1009.5	8	8	3	20	4	5	10	2	-
19	3.9	1.3	6.7	83	999.6	7	7	4	27	9	7	03	8	0.6
20	1.5	0.4	6.3	92	1000.7	2	2	4	22	1	7	02	0	-
21	0.1	-2.0	5.3	86	1004.3	7	7	5	29	4	7	03	7	0.0
22	-2.2	-4.0	4.5	87	1009.7	0	0	9	27	3	7	02	1	-
23	-2.0	-2.9	4.9	94	1014.1	6	6	6	18	3	6	10	1	-
24	2.4	0.8	6.5	89	997.1	7	7	4	22	4	6	10	7	0.7
25	0.0	-1.8	5.4	88	995.7	6	0	9	32	7	6	10	2	-
26	-1.4	-2.8	5.0	90	1009.7	3	3	4	27	5	7	03	7	0.0
27	-0.4	-2.8	5.0	84	1014.4	6	6	5	29	5	7	01	2	-
28	-2.5	-5.8	4.0	78	1013.9	2	2	5	22	3	7	01	7	0.0
29	0.4	-0.9	5.7	91	1016.0	8	8	3	18	3	5	10	7	0.0
30	2.1	1.3	6.7	95	1000.8	8	7	3	18	5	5	61	7	0.9
31	2.9	0.8	6.5	86	1015.4	8	8	3	29	6	6	21	6	0.0

Godz. 13

DNI	TEMPERATURA POWIETRZA T	TEMPERATURA PUNKTU ROSY T_d	PRĘŻNOŚĆ PARY WODNEJ e	WILGOTNOŚĆ WZGLĘDNA U	CIŚNIENIE ATMOSFERYCZNE P_o	ZACHMURZENIE N	N_h	h	WIATR dd	v	WIDZIALNOŚĆ V	POGODA ww	W	OPAD R
1	2.4	0.8	6.5	89	987.5	8	8	4	22	8	6	61	2	0.1
2	5.5	2.3	7.2	80	989.4	7	3	5	16	7	6	10	2	-
3	5.7	3.5	7.9	86	995.6	8	2	5	16	2	5	1	0	
4	3.4	2.4	7.3	93	1007.1	8	7	2	29	2	5	61	2	0.2
5	4.0	3.3	7.7	95	1019.7	8	3	2	32	4	6	21	6	2.6
6	2.0	1.2	6.7	94	1025.1	8	8	3	02	1	6	10	6	1.0
7	1.3	1.0	6.6	98	1027.6	8	8	2	16	2	4	51	2	0.0
8	-0.8	-2.7	5.0	87	1020.5	8	6	4	18	3	5	10	2	-
9	1.6	0.5	6.3	93	1001.3	8	8	3	22	4	5	10	7	0.3
10	0.3	-0.8	5.7	92	991.7	8	6	2	16	7	5	71	7	1.6
11	1.2	0.7	6.4	96	990.6	8	7	2	32	3	5	61	7	6.4
12	1.5	-1.0	5.7	83	1002.4	7	7	5	20	3	6	10	7	0.0
13	-0.3	-1.5	5.5	92	992.8	8	6	3	14	5	5	71	7	0.4
14	0.3	-0.3	6.0	96	998.9	8	7	2	07	1	4	71	2	2.6
15	0.3	-1.4	5.5	89	1012.0	8	5	3	36	8	5	71	2	0.1
16	-0.7	-3.5	4.7	81	1021.0	7	7	4	36	8	6	22	7	0.2
17	-2.0	-4.1	4.5	85	1020.5	8	6	5	18	4	5	71	2	0.0
18	3.4	-2.1	7.1	91	1001.8	8	6	3	20	6	6	61	6	5.8
19	4.1	2.6	7.4	90	1001.9	7	7	4	27	8	6	80	8	2.1
20	3.0	-0.2	6.0	79	999.0	7	2	5	25	5	7	03	1	-
21	0.5	0.0	6.1	96	1005.5	7	7	4	32	5	6	85	2	0.7
22	0.4	-2.6	5.0	80	1010.7	4	1	5	27	6	7	02	1	-
23	0.1	-1.9	5.3	86	1011.6	7	7	4	16	5	6	10	2	-
24	3.2	-0.6	5.8	76	997.5	6	5	5	20	6	7	01	2	-
25	1.8	-1.6	5.4	78	999.8	6	2	4	29	8	8	02	2	-
26	1.3	-2.5	5.1	76	1013.4	7	7	5	34	7	7	03	1	-
27	0.1	-0.5	5.9	96	1012.4	7	7	4	29	7	6	85	8	3.1
28	-3.2	-5.6	4.0	83	1015.1	5	1	9	16	4	6	10	1	-
29	2.1	0.8	6.5	91	1016.3	8	8	3	18	2	5	10	2	-
30	3.4	2.4	7.3	93	1001.5	8	6	2	18	3	5	61	2	0.9
31	4.6	1.6	6.8	81	1016.5	7	7	5	22	4	7	02	1	-

Godz. 19

DNI	TEMPERATURA POWIETRZA T	TEMPERATURA PUNKTU ROSY T_d	PRĘŻNOŚĆ PARY WODNEJ e	WILGOTNOŚĆ WZGLĘDNA U	CIŚNIENIE ATMOSFERYCZNE P_o	ZACHMURZENIE N	N_h	h	WIATR dd	v	WIDZIALNOŚĆ V	POGODA ww	W	OPAD R
1	3.5	-0.6	5.9	75	990.9	3	3	5	22	12	7	02	6	0.1
2	4.6	2.6	7.4	87	988.8	8	3	4	18	5	6	10	2	-
3	4.0	2.5	7.3	90	999.3	7	7	9	22	3	5	10	2	-
4	3.7	2.7	7.4	93	1010.7	8	8	2	29	5	6	10	6	0.5
5	3.0	2.7	7.4	98	1022.2	8	8	2	00	0	5	51	6	0.4
6	1.8	1.3	6.7	96	1025.5	8	8	3	00	0	5	10	2	-
7	0.5	-1.2	5.6	88	1028.0	8	8	4	16	2	6	10	5	0.0
8	-0.6	-1.5	5.5	93	1014.8	8	8	3	18	4	5	51	5	0.0
9	2.0	-0.8	5.8	82	1002.8	2	2	4	20	3	6	10	1	-
10	1.1	0.6	6.4	96	988.4	8	8	3	18	3	6	22	7	2.2
11	1.4	0.6	6.4	94	994.3	8	6	3	27	5	6	61	6	6.3
12	-1.6	-2.4	5.1	94	1000.9	8	8	2	18	5	6	10	2	-
13	0.0	-1.1	5.6	92	993.8	8	6	3	14	3	5	71	7	0.4
14	0.5	-1.4	5.5	87	1001.7	8	8	3	07	4	6	10	7	1.4
15	-0.3	-2.7	5.0	84	1015.4	8	8	4	32	5	6	22	8	1.0
16	-1.1	-3.0	4.9	87	1022.3	8	8	5	32	4	7	02	2	-
17	-1.4	-2.5	5.1	92	1019.2	8	8	5	18	2	5	10	7	0.1
18	5.8	2.4	7.2	79	997.9	4	4	4	27	8	7	21	6	3.3
19	4.0	0.9	6.5	80	1003.2	7	7	4	29	9	6	80	8	1.8
20	1.6	0.0	6.1	89	1000.2	6	6	6	29	2	6	10	2	-
21	-0.4	-1.9	5.3	90	1007.8	3	3	4	32	5	7	01	8	1.2
22	-0.7	-3.5	4.7	81	1011.7	7	7	7	25	6	6	10	1	-
23	-0.3	-4.0	4.5	76	1004.7	8	6	2	18	7	6	10	2	-
24	2.7	-0.6	5.9	79	996.7	6	6	5	22	6	7	01	2	-
25	1.0	-0.4	5.9	90	1003.8	8	8	4	27	4	7	85	1	0.0
26	0.5	-1.2	5.6	88	1016.3	8	8	5	32	7	7	02	2	-
27	0.6	-0.8	5.8	90	1011.1	8	8	4	27	7	6	85	8	0.4
28	-4.9	-6.2	3.8	90	1015.3	4	2	9	18	3	5	10	1	-
29	-0.1	-1.3	5.6	92	1012.3	3	3	9	18	5	5	10	1	-
30	3.9	3.2	7.7	95	1004.6	7	7	4	20	4	6	10	6	1.7
31	2.1	-0.4	5.9	84	1013.7	7	3	5	20	6	7	02	2	-

Godz. 01

DNI	TEMPERATURA POWIETRZA T	TEMPERATURA PUNKTU ROSY T_d	PRĘŻNOŚĆ PARY WODNEJ e	WILGOTNOŚĆ WZGLĘDNA U	CIŚNIENIE ATMOSFERYCZNE P_o	ZACHMURZENIE N	N_h	h	WIATR dd	v	WIDZIALNOŚĆ V	POGODA ww	W	OPAD R
1	0.9	0.4	6.3	96	982.4	8	2	4	19	4	7	02	7	3.0
2	3.3	1.0	6.5	85	988.4	8	8	9	14	3	7	03	1	-
3	6.3	2.9	7.5	79	987.8	8	4	4	17	4	7	03	2	-
4	1.3	- 0.1	6.1	91	1002.0	4	0	9	16	3	6	10	1	-
5	- 0.3	- 0.6	5.8	98	1015.4	2	2	9	22	2	5	10	1	-
6	- 1.7	- 1.9	5.3	98	1025.3	9	9	•	23	3	3	49	4	-
7	- 2.3	- 3.5	4.7	91	1025.0	8	8	4	13	2	6	10	2	-
8	0.2	- 1.5	5.5	88	1025.7	8	6	4	14	2	6	10	2	-
9	0.9	- 2.7	5.0	77	1003.4	8	4	3	16	8	6	70	2	0.0
10	2.1	- 0.6	5.9	89	997.2	8	8	5	17	7	6	70	1	0.0
11	1.0	0.2	6.2	94	988.1	8	8	4	18	1	6	10	2	-
12	2.6	- 1.0	5.7	77	1000.1	3	3	4	28	3	7	03	8	0.0
13	- 0.2	- 2.9	4.9	82	990.6	8	8	9	10	7	7	03	1	-
14	1.5	0.7	6.4	94	993.0	8	3	4	14	3	6	10	2	-
15	0.7	- 1.6	5.4	85	1005.4	8	8	9	08	1	6	10	7	0.0
16	0.1	- 4.8	4.3	69	1020.7	7	7	4	32	5	7	85	8	0.0
17	- 1.8	- 4.6	4.4	81	1021.7	8	3	4	18	3	7	01	2	-
18	2.7	2.4	7.3	98	1013.7	8	8	3	18	4	5	10	2	-
19	4.6	2.4	7.2	85	1000.5	6	6	4	25	9	6	80	1	0.1
20	3.3	2.0	7.1	91	1005.4	6	6	5	27	6	7	02	1	-
21	2.1	- 1.9	5.3	75	1004.9	3	3	5	29	2	7	03	1	-
22	- 1.4	- 2.5	5.1	92	1010.9	5	2	5	23	3	6	10	1	-
23	- 0.5	- 1.4	5.5	94	1011.8	7	5	4	16	1	5	10	2	-
24	2.3	0.1	6.2	86	996.4	7	3	4	21	6	6	10	7	5.2
25	0.1	- 1.1	5.7	92	994.7	6	6	4	22	4	7	02	1	-
26	2.8	- 0.2	6.0	81	1009.0	8	8	5	27	6	7	21	8	0.0
27	1.0	- 3.9	4.6	70	1019.0	7	7	4	33	2	7	02	1	-
28	- 4.1	- 4.6	4.3	96	1013.4	8	8	3	18	3	2	46	1	-
29	1.2	0.1	6.2	92	1012.8	8	8	3	18	4	5	10	7	0.0
30	3.5	2.5	7.3	93	1000.5	8	6	3	17	7	6	60	6	0.8
31	3.6	1.3	6.7	85	1011.8	8	6	3	25	6	6	10	6	3.0

Godz. 07

DNI	TEMPERATURA POWIETRZA T	TEMPERATURA PUNKTU ROSY T_d	PRĘŻNOŚĆ PARY WODNEJ e	WILGOTNOŚĆ WZGLĘDNA U	CIŚNIENIE ATMOSFERYCZNE P_o	ZACHMURZENIE N	N_h	h	WIATR dd	v	WIDZIALNOŚĆ V	POGODA ww	W	OPAD R
1	1.9	0.3	6.2	89	983.4	8	4	4	18	6	6	68	2	0.0
2	6.2	3.4	7.8	82	984.2	7	3	4	17	7	7	01	8	0.0
3	4.3	1.5	6.8	82	990.9	6	4	9	18	3	7	01	2	-
4	- 0.5	- 1.1	5.6	96	1004.4	6	3	9	18	1	6	10	1	-
5	- 2.1	- 3.0	4.9	93	1019.0	7	7	4	02	1	5	10	1	-
6	- 0.9	- 1.3	5.5	97	1025.1	8	8	3	18	2	3	48	4	-
7	- 1.3	- 2.4	5.1	93	1025.3	8	8	4	10	2	5	10	2	-
8	- 1.6	- 4.3	4.4	82	1022.5	7	7	5	16	3	6	10	1	-
9	1.1	0.3	6.2	94	999.3	8	6	3	20	7	6	60	7	1.1
10	1.7	0.4	6.3	90	991.9	8	6	4	18	6	6	23	7	1.0
11	0.8	- 0.9	5.7	88	990.4	8	8	4	22	2	6	10	2	-
12	- 0.5	- 2.0	5.3	90	1000.6	3	3	4	21	3	7	01	8	0.9
13	0.1	- 1.3	5.6	90	987.4	8	6	4	10	8	6	71	7	0.8
14	- 0.1	- 0.4	5.9	98	995.0	7	7	9	06	1	5	10	2	-
15	1.1	0.3	6.2	94	1009.7	8	6	4	22	2	6	73	2	0.2
16	- 0.2	- 5.3	4.1	69	1022.4	7	7	4	31	3	7	02	8	0.0
17	- 2.0	- 3.2	4.8	92	1018.1	8	6	4	16	4	4	73	7	1.7
18	4.2	3.7	8.0	97	1006.8	8	6	3	20	6	5	61	6	4.6
19	4.5	2.3	7.2	85	1003.0	3	2	4	26	9	7	01	8	0.2
20	1.7	0.9	6.5	94	1000.6	8	6	4	18	2	6	10	2	-
21	2.3	- 3.3	4.8	66	1006.2	0	0	9	33	6	7	02	0	-
22	- 1.3	- 2.4	5.1	93	1010.8	8	8	4	21	3	6	10	2	-
23	- 2.5	- 3.8	4.6	91	1011.4	2	2	9	14	2	6	10	1	-
24	2.2	0.3	6.2	87	996.5	6	5	4	19	4	7	03	1	-
25	1.8	- 0.7	5.8	83	998.0	6	5	4	25	7	7	03	2	-
26	2.6	0.5	6.3	86	1012.0	1	1	5	27	4	7	01	6	0.1
27	1.1	- 3.4	4.7	72	1017.2	7	7	4	34	2	7	03	2	-
28	- 4.9	- 6.6	3.7	88	1012.2	8	8	3	16	3	6	10	4	-
29	1.3	0.5	6.3	94	1014.6	7	5	4	18	3	5	10	2	-
30	5.4	4.5	8.4	94	997.4	7	6	3	19	7	5	21	6	1.4
31	3.6	2.3	7.2	91	1018.4	8	8	4	25	6	6	10	1	-

Godz. 13

1	3.9	1.1	6.6	82	985.0	8	6	4	20	7	6	60	6	1.5
2	8.3	3.4	7.8	71	984.0	7	7	9	17	7	7	02	2	-
3	5.3	2.1	7.1	80	994.0	8	4	5	16	4	7	03	2	-
4	2.5	1.2	6.7	91	1008.4	7	4	4	22	2	5	10	2	-
5	- 1.5	- 1.8	5.4	98	1021.8	9	9	•	21	2	1	47	4	-
6	0.4	- 0.7	5.8	92	1024.0	7	7	4	14	2	6	10	4	-
7	0.9	- 1.4	5.5	85	1026.7	8	8	4	12	2	6	10	2	-
8	- 0.3	- 2.7	5.0	84	1018.0	8	8	5	16	3	6	10	2	-
9	2.9	- 0.1	6.1	81	999.9	7	7	4	22	6	6	10	7	1.4
10	1.3	0.5	6.3	94	986.9	8	6	3	18	3	6	79	7	1.2
11	2.7	0.0	6.1	82	993.9	7	7	4	25	4	7	02	7	0.0
12	0.6	- 1.7	5.4	84	999.8	7	7	4	16	4	7	03	1	-
13	0.9	- 0.8	5.8	88	988.1	7	3	3	14	6	6	10	7	0.3
14	1.9	1.1	6.6	94	998.1	8	8	4	05	3	6	10	2	-
15	1.3	- 0.4	5.9	89	1015.3	7	7	4	36	5	6	85	7	3.0
16	- 0.6	- 3.4	4.8	81	1023.8	7	7	4	28	2	7	20	2	0.1
17	- 0.3	- 0.6	5.8	98	1018.3	8	8	3	17	2	3	46	7	0.4
18	7.7	7.1	10.0	96	999.9	8	6	3	22	6	4	61	6	4.5
19	4.8	2.3	7.2	84	1005.8	7	7	5	26	9	8	02	1	-
20	3.0	2.2	7.2	95	999.2	7	4	4	24	2	6	10	5	0.0
21	2.4	0.8	6.5	89	1007.6	7	7	4	27	3	7	03	1	-
22	0.6	- 0.8	5.8	90	1010.6	7	7	4	21	2	5	10	2	-
23	1.2	- 2.6	5.0	75	1007.1	8	0	9	16	6	6	10	1	-
24	2.9	- 0.4	5.9	79	997.5	7	7	4	22	6	7	03	2	-
25	1.7	- 0.8	5.8	83	1002.3	7	7	4	25	7	7	02	2	-
26	0.7	- 1.9	5.3	83	1017.2	8	8	4	32	5	7	03	1	-
27	1.3	- 2.5	5.1	76	1015.9	2	2	4	36	2	7	01	8	0.0
28	- 1.9	- 4.7	4.3	81	1011.3	7	5	9	12	6	6	10	2	-
29	3.7	- 0.6	5.8	73	1012.1	6	1	9	16	6	7	03	2	-
30	6.3	4.9	8.7	91	1000.3	7	7	5	22	3	6	10	2	-
31	3.5	- 0.3	6.0	76	1017.6	7	7	5	18	6	7	03	2	-

Godz. 19

1	4.0	0.3	6.2	77	990.0	7	2	5	20	6	7	01	6	0.1
2	7.5	2.7	7.4	72	986.2	8	8	9	16	4	7	02	2	-
3	3.3	1.5	6.8	88	998.5	7	7	9	16	3	6	10	2	-
4	1.8	1.0	6.6	94	1012.4	8	6	4	23	3	5	10	2	-
5	- 2.3	- 2.6	5.1	98	1023.9	9	9	•	23	2	2	45	4	-
6	- 1.3	- 2.2	5.2	94	1024.8	8	8	4	16	3	5	10	2	-
7	0.6	- 0.8	5.8	90	1026.3	8	4	4	12	2	6	10	2	-
8	0.1	- 2.5	5.1	83	1011.2	8	8	4	17	6	6	10	2	-
9	2.1	- 1.0	5.7	80	1000.5	6	6	5	20	5	7	03	1	-
10	1.7	1.2	6.6	96	986.9	8	8	3	20	3	5	20	7	0.4
11	3.2	- 0.6	5.8	76	997.7	6	6	4	27	3	7	02	8	0.0
12	- 2.3	- 4.8	4.3	83	995.8	2	2	9	09	7	7	01	1	-
13	1.6	0.5	6.3	93	990.7	8	8	9	12	2	6	10	2	-
14	0.5	- 0.9	5.7	90	1001.8	8	8	4	07	3	5	10	2	-
15	1.1	- 5.3	4.1	62	1018.9	7	7	4	36	5	7	02	8	0.2
16	- 1.3	- 4.6	4.3	78	1023.6	8	8	4	20	2	7	02	7	0.1
17	2.1	1.8	7.0	98	1017.5	8	8	3	19	3	4	21	4	0.1
18	6.3	2.7	7.4	78	1000.1	2	1	4	27	7	7	01	6	2.0
19	4.2	2.5	7.3	88	1006.6	4	2	5	26	6	8	02	1	-
20	2.6	- 1.0	5.7	77	1002.3	6	0	9	30	3	7	01	2	-
21	- 0.2	- 1.4	5.5	92	1010.5	7	7	4	20	3	6	10	8	0.0
22	- 0.2	- 1.1	5.6	94	1010.9	7	3	4	00	0	5	10	2	-
23	1.2	0.1	6.2	92	998.7	8	3	4	18	8	6	69	2	1.2
24	1.5	- 1.7	5.4	80	995.5	2	2	9	20	5	7	01	6	0.0
25	1.7	- 0.8	5.8	83	1006.7	7	7	5	26	6	7	03	2	-
26	1.1	- 2.8	5.0	75	1019.1	7	4	4	33	4	7	01	2	-
27	- 0.6	- 3.1	4.9	83	1014.0	2	2	5	21	1	7	01	1	-
28	- 1.0	- 2.6	5.0	89	1011.4	8	6	3	16	3	6	70	7	0.6
29	2.9	- 2.2	5.2	69	1006.4	7	7	9	16	6	7	03	2	-
30	4.4	3.4	7.8	93	1004.4	8	8	3	27	5	5	10	6	0.1
31	3.8	- 2.8	5.0	62	1007.7	8	4	5	18	7	7	02	2	-

Godz. 01

DNI	TEMPERATURA POWIETRZA T	TEMPERATURA PUNKTU ROSY T_d	PRĘŻNOŚĆ PARY WODNEJ e	WILGOTNOŚĆ WZGLĘDNA U	CIŚNIENIE ATMOSFERYCZNE P_o	ZACHMURZENIE N	N_h	h	WIATR dd	v	WIDZIALNOŚĆ V	POGODA ww	W	OPAD R
1	-1.8	-4.2	4.5	83	996.6	8	8	4	14	8	7	02	2	-
2	-0.2	-3.6	4.7	78	1000.0	0	0	9	17	6	7	01	7	0.0
3	5.3	3.9	8.1	91	996.9	8	8	4	16	7	7	02	2	-
4	2.4	1.1	6.6	91	1002.6	8	7	3	12	2	6	61	6	2.0
5	0.6	-0.2	6.0	94	1011.6	8	7	2	08	3	6	71	6	2.8
6	-2.2	-4.0	4.5	87	1026.6	8	8	4	06	3	7	02	2	-
7	-3.9	-5.4	4.1	89	1029.9	8	8	4	12	4	6	10	2	-
8	-6.8	-8.4	3.2	88	1030.7	8	8	6	10	3	7	02	2	-
9	-6.6	-9.0	3.1	83	1017.0	8	8	4	14	5	7	02	2	-
10	-1.5	-2.6	5.0	92	1007.6	8	8	3	14	3	5	10	7	1.6
11	-2.8	-4.1	4.5	91	996.9	8	8	3	12	9	5	71	3	0.7
12	-0.4	-1.9	5.3	90	1001.6	8	8	4	16	3	7	02	2	-
13	-3.3	-5.4	4.1	85	1003.3	8	8	4	10	4	7	03	2	-
14	-4.2	-5.8	4.0	89	997.6	8	8	3	08	3	5	71	7	1.1
15	-2.9	-4.6	4.4	88	1003.0	8	8	3	31	2	6	10	7	0.2
16	-11.9	-12.8	2.3	93	1014.3	0	0	9	27	1	7	02	7	0.0
17	-11.5	-12.4	2.4	93	1022.3	0	0	9	28	2	7	01	1	-
18	-9.9	-11.5	2.5	88	1022.9	8	8	5	14	4	6	10	1	-
19	1.4	0.6	6.4	94	998.9	8	8	3	20	6	6	10	7	5.9
20	1.0	-0.4	5.9	90	1002.1	8	8	4	23	5	6	60	7	4.2
21	-1.0	-2.3	5.2	91	1001.9	7	7	3	00	0	7	01	7	0.0
22	-2.0	-4.5	4.4	83	1007.2	8	8	4	31	2	6	10	7	0.2
23	-2.4	-4.0	4.6	89	1014.4	8	8	3	25	3	7	22	7	0.0
24	-5.2	-6.6	3.7	90	1009.4	8	8	9	15	12	6	38	1	-
25	-0.3	-1.8	5.4	90	1000.0	8	8	4	17	5	6	10	2	-
26	-0.6	-2.1	5.2	89	1004.1	8	8	4	24	3	7	71	2	0.7
27	-1.0	-2.6	5.0	89	1011.9	8	8	3	28	3	7	22	2	0.0
28	-3.2	-4.9	4.2	88	1013.6	8	8	4	19	9	5	71	3	2.9
29	-8.7	-10.6	2.7	86	1022.5	7	0	9	13	6	6	10	2	-
30	-3.6	-5.0	4.2	90	1015.9	8	8	3	13	4	5	10	4	-
31	1.5	0.1	6.2	91	1013.1	8	8	2	17	4	6	10	6	0.0

Godz. 07

DNI	TEMPERATURA POWIETRZA T	TEMPERATURA PUNKTU ROSY T_d	PRĘŻNOŚĆ PARY WODNEJ e	WILGOTNOŚĆ WZGLĘDNA U	CIŚNIENIE ATMOSFERYCZNE P_o	ZACHMURZENIE N	N_h	h	WIATR dd	v	WIDZIALNOŚĆ V	POGODA ww	W	OPAD R
1	0.0	-1.7	5.4	88	992.3	8	8	4	15	5	6	71	2	0.0
2	-1.0	-3.9	4.6	81	1000.3	7	7	9	14	5	7	01	1	-
3	6.8	3.5	7.9	80	997.7	7	7	5	14	7	7	02	2	-
4	2.4	1.6	6.9	95	1002.8	8	7	3	07	4	5	61	6	3.7
5	0.3	-0.5	5.9	94	1015.9	8	6	3	09	4	6	71	7	1.0
6	-3.2	-5.6	4.0	83	1027.2	8	8	4	10	4	7	02	2	-
7	-4.2	-6.1	3.9	87	1030.0	8	8	4	10	3	7	02	2	-
8	-7.3	-9.4	3.0	85	1028.7	7	5	6	11	3	7	03	1	-
9	-7.8	-10.4	2.8	81	1011.9	8	8	4	14	9	7	02	2	-
10	-0.8	-0.9	5.7	99	1006.4	9	9	.	14	6	2	47	2	-
11	-4.3	-5.9	3.9	89	994.7	8	8	3	12	10	5	71	3	0.3
12	-1.2	-2.8	5.0	89	1003.1	8	8	5	12	5	7	03	2	-
13	-2.6	-4.9	4.3	85	1000.5	8	8	4	12	8	7	02	2	-
14	-3.8	-5.3	4.1	89	997.9	8	8	3	08	2	6	10	7	0.2
15	-4.9	-6.2	3.8	90	1006.3	8	8	3	28	3	6	10	2	-
16	-8.7	-11.1	2.6	83	1016.0	8	8	4	29	2	6	71	7	0.0
17	-10.1	-11.8	2.5	87	1023.7	8	8	5	10	2	7	02	1	-
18	-7.5	-8.8	3.1	90	1018.7	8	8	4	13	6	6	10	2	-
19	1.6	0.2	6.2	91	998.8	8	8	4	22	7	7	02	6	1.8
20	0.6	-0.8	5.8	90	1002.0	8	8	4	20	4	6	60	7	0.4
21	-1.5	-2.6	5.0	92	1003.4	8	8	3	31	2	6	10	2	-
22	-2.2	-4.0	4.5	87	1007.7	8	8	4	26	5	7	02	2	-
23	-3.3	-5.7	4.0	83	1017.0	8	8	4	19	3	7	02	2	-
24	-5.4	-7.5	3.5	85	1004.2	8	8	3	14	11	5	71	3	0.1
25	-1.8	-2.9	4.9	92	996.3	8	8	3	08	5	4	73	2	2.3
26	-1.2	-2.8	5.0	89	1008.1	8	8	4	24	4	7	02	7	0.0
27	-1.0	-2.6	5.0	89	1010.3	8	8	4	29	5	7	78	7	0.2
28	-6.2	-8.5	3.2	84	1018.5	8	8	9	16	4	7	02	7	1.5
29	-7.7	-9.1	3.1	90	1022.4	8	8	4	13	4	6	71	2	0.0
30	-2.6	-4.5	4.4	87	1010.1	8	8	9	13	7	6	10	2	-
31	1.2	0.4	6.3	94	1015.3	8	8	2	19	5	5	10	6	0.3

Godz. 13

DNI	TEMPERATURA POWIETRZA T	TEMPERATURA PUNKTU ROSY T_d	PRĘŻNOŚĆ PARY WODNEJ e	WILGOTNOŚĆ WZGLĘDNA U	CIŚNIENIE ATMOSFERYCZNE P_o	ZACHMURZENIE N	N_h	h	WIATR dd	v	WIDZIALNOŚĆ V	POGODA ww	W	OPAD R
1	0.8	-2.2	5.2	80	994.2	8	8	3	22	7	7	02	7	0.2
2	1.8	-1.9	5.3	76	998.8	7	5	9	12	6	7	03	2	-
3	5.2	2.5	7.3	83	998.9	8	8	5	12	5	7	21	6	0.3
4	2.9	2.4	7.3	96	1004.5	8	6	3	08	2	5	61	6	1.1
5	-0.8	-2.7	5.0	87	1020.8	8	8	3	09	4	7	22	7	0.4
6	-3.0	-5.4	4.1	84	1028.4	8	8	4	11	3	6	10	7	0.0
7	-4.2	-8.8	3.1	70	1030.7	8	8	4	10	3	7	03	7	0.0
8	-6.8	-11.0	2.6	72	1025.1	7	7	9	13	4	7	02	2	-
9	-6.0	-7.5	3.5	89	1009.0	8	8	2	14	7	6	20	2	0.0
10	0.0	-1.1	5.6	92	1002.4	8	8	3	14	7	6	10	4	-
11	-2.7	-4.3	4.4	89	995.4	8	8	3	13	10	5	73	3	0.4
12	-0.9	-2.8	5.0	87	1005.2	8	8	4	16	2	7	22	2	0.0
13	-3.7	-5.5	4.0	87	999.0	8	8	3	10	5	6	71	2	0.0
14	-1.8	-3.6	4.7	88	998.9	8	8	3	22	1	5	70	7	0.0
15	-6.0	-8.3	3.3	84	1009.1	8	8	4	27	4	6	10	2	-
16	-7.9	-10.6	2.7	81	1018.5	5	5	5	28	2	7	03	7	0.0
17	-9.9	-12.5	2.3	81	1023.8	3	0	9	25	2	6	10	1	-
18	-3.9	-5.1	4.2	92	1011.0	8	8	3	15	12	6	10	7	0.0
19	2.0	-0.5	5.9	84	1001.0	8	8	4	23	5	7	02	2	-
20	0.1	-1.7	5.4	88	1001.0	8	8	4	19	2	7	02	6	0.0
21	-1.6	-3.3	4.8	88	1004.2	8	8	5	00	0	6	22	2	0.0
22	-3.2	-4.6	4.3	90	1009.6	8	8	4	34	1	6	70	2	0.1
23	-3.8	-7.5	3.5	76	1018.1	8	8	4	20	7	7	02	2	-
24	-4.4	-6.3	3.8	86	1002.0	8	8	3	17	5	6	70	3	2.5
25	-1.6	-2.7	5.0	92	995.3	8	8	3	31	2	5	71	7	1.8
26	-0.3	-1.5	5.5	92	1010.4	7	7	5	26	2	7	22	2	0.0
27	-1.3	-2.7	5.0	90	1008.4	8	8	4	21	4	5	73	7	0.8
28	-7.4	-9.1	3.1	87	1021.5	8	8	4	14	4	7	03	1	-
29	-6.1	-7.2	3.5	92	1021.9	8	8	2	14	4	4	77	7	0.2
30	0.5	-1.2	5.6	88	1008.1	8	8	4	15	6	6	71	6	0.9
31	1.1	-0.3	6.0	90	1019.1	8	8	4	22	4	6	61	2	0.3

Godz. 19

DNI	TEMPERATURA POWIETRZA T	TEMPERATURA PUNKTU ROSY T_d	PRĘŻNOŚĆ PARY WODNEJ e	WILGOTNOŚĆ WZGLĘDNA U	CIŚNIENIE ATMOSFERYCZNE P_o	ZACHMURZENIE N	N_h	h	WIATR dd	v	WIDZIALNOŚĆ V	POGODA ww	W	OPAD R
1	1.2	-2.0	5.3	79	996.8	8	8	4	19	8	7	03	2	-
2	2.4	-0.3	6.0	82	996.6	8	8	5	13	6	7	03	2	-
3	3.2	1.1	6.6	86	1001.1	8	8	4	11	5	7	02	6	
4	2.4	1.6	6.9	95	1008.0	8	7	2	07	2	6	61	6	3.0
5	-1.4	-3.1	4.9	88	1023.7	7	7	4	09	4	7	01	7	0.0
6	-3.2	-4.9	4.2	88	1029.1	8	8	3	12	3	6	10	7	0.0
7	-7.1	-10.0	2.9	80	1031.6	6	6	5	11	2	7	02	1	-
8	-7.5	-11.4	2.5	73	1021.4	8	8	5	13	7	7	02	2	-
9	-3.4	-4.8	4.3	90	1007.9	8	6	2	15	6	5	71	2	0.1
10	-1.2	-2.8	5.0	89	998.4	8	8	3	13	12	6	10	2	-
11	-0.4	-1.6	5.4	92	998.0	8	8	4	14	6	7	02	7	0.5
12	-2.2	-4.4	4.4	85	1004.6	8	8	4	10	3	7	02	2	-
13	-4.4	-6.0	3.9	89	997.9	8	7	3	10	5	5	71	7	0.1
14	-2.6	-3.6	4.7	93	1000.6	8	8	3	00	0	6	78	7	0.3
15	-7.2	-9.7	2.9	82	1012.2	8	8	4	28	4	6	71	7	0.3
16	-8.2	-11.4	2.6	78	1020.2	7	7	4	29	4	7	01	1	-
17	-13.5	-15.7	1.8	84	1024.7	3	0	9	00	0	6	10	4	-
18	-0.4	-1.3	5.6	94	1001.8	8	8	2	16	8	4	73	3	4.7
19	0.8	-0.6	5.8	90	1002.1	8	8	4	21	3	6	61	8	3.0
20	-0.4	-1.3	5.6	94	1000.9	8	8	3	15	1	7	22	7	0.4
21	-2.2	-3.4	4.7	91	1005.9	8	8	3	32	3	6	71	2	0.1
22	-5.9	-7.0	3.6	92	1012.3	8	8	4	00	0	6	78	7	0.1
23	-6.9	-8.9	3.1	85	1015.4	5	5	5	14	7	7	01	1	-
24	0.2	-1.5	5.5	88	1001.3	8	8	4	18	6	6	10	7	0.0
25	-1.2	-2.8	5.0	89	1001.3	8	8	2	26	6	6	10	7	0.2
26	-1.4	-3.1	4.9	88	1012.6	7	7	4	26	2	7	01	2	-
27	-1.4	-2.8	5.0	90	1009.7	8	8	4	20	5	5	71	7	1.8
28	-9.5	-11.1	2.6	88	1021.9	7	0	9	12	6	6	10	2	-
29	-3.8	-4.6	4.3	94	1020.5	8	8	2	14	4	5	10	7	0.0
30	1.0	0.2	6.2	94	1009.0	8	8	2	17	5	5	51	7	1.1
31	0.8	-1.8	5.3	83	1020.5	8	8	5	18	4	6	10	6	0.0

Godz. 01

DNI	TEMPERATURA POWIETRZA T	TEMPERATURA PUNKTU ROSY T_d	PRĘŻNOŚĆ PARY WODNEJ e	WILGOTNOŚĆ WZGLĘDNA U	CIŚNIENIE ATMOSFERYCZNE P_o	ZACHMURZENIE N	N_h	h	WIATR dd	v	WIDZIALNOŚĆ V	POGODA ww	W	OPAD R
1	-0.8	-3.3	4.8	83	990.5	8	2	5	15	7	7	03	2	-
2	0.4	-1.3	5.5	88	996.9	0	0	9	14	4	7	02	1	-
3	4.8	3.8	8.0	94	993.2	8	8	5	18	3	7	03	1	-
4	2.5	2.5	7.3	100	1002.2	8	8	1	00	0	3	44	4	-
5	3.6	3.4	7.8	98	1011.1	8	8	3	30	3	5	61	6	2.8
6	1.0	0.7	6.4	98	1023.7	8	8	2	09	2	5	10	2	-
7	-1.0	-1.4	5.5	97	1026.1	8	8	3	10	2	6	10	7	0.0
8	-3.5	-6.3	3.8	81	1026.9	8	8	5	09	2	7	02	2	-
9	-4.0	-6.6	3.7	82	1012.6	8	8	5	14	4	7	02	2	-
10	0.2	-0.7	5.8	94	1005.6	8	8	5	21	5	6	10	1	-
11	0.6	0.6	6.4	100	990.4	8	8	4	14	5	5	71	7	2.3
12	0.4	0.1	6.2	98	999.8	8	8	4	18	2	6	71	7	0.6
13	-2.5	-3.8	4.6	91	999.1	8	8	5	08	5	7	02	2	-
14	-1.5	-1.7	5.4	99	995.1	8	8	3	11	1	6	71	7	3.1
15	-3.0	-3.7	4.6	95	1003.4	8	8	3	36	2	4	10	2	-
16	-4.2	-5.1	4.2	94	1014.8	8	6	4	01	3	5	73	8	1.4
17	-5.7	-6.4	3.8	95	1021.5	8	8	4	00	0	6	71	7	0.7
18	-3.2	-3.9	4.6	95	1018.6	8	8	4	18	3	5	73	2	0.1
19	2.8	1.5	6.8	91	999.4	7	7	4	23	5	7	03	6	1.2
20	1.8	0.7	6.4	93	1003.5	8	8	5	23	4	7	02	2	-
21	-0.5	-1.4	5.5	94	1001.7	8	8	4	23	2	7	02	2	-
22	-0.8	-1.2	5.6	97	1007.4	8	8	5	00	0	7	03	2	-
23	-2.0	-4.8	4.3	81	1014.1	8	8	5	20	2	7	02	2	-
24	-3.1	-5.5	4.1	84	1004.0	8	8	9	18	6	6	10	2	-
25	0.2	-0.9	5.7	92	996.6	8	8	5	16	4	7	03	2	-
26	-0.2	-1.1	5.6	94	1006.4	8	8	5	28	3	7	02	2	-
27	-1.3	-2.1	5.2	95	1014.3	8	8	5	29	3	7	02	8	1.8
28	-2.9	-3.0	4.9	99	1013.4	8	8	4	22	4	5	73	8	1.9
29	-5.4	-5.7	4.0	98	1017.8	8	8	8	15	4	5	71	2	0.1
30	-1.7	-2.5	5.1	94	1010.2	0	0	9	18	6	6	10	1	-
31	2.2	1.9	7.0	98	1010.1	8	8	4	18	3	6	10	2	-

Godz. 13

DNI	T	T_d	e	U	P_o	N	N_h	h	dd	v	V	ww	W	R
1	1.6	0.8	6.5	94	992.3	8	8	4	21	6	7	02	2	-
2	3.7	0.6	6.4	80	993.7	6	2	9	17	5	7	01	2	-
3	5.3	5.3	8.9	100	996.2	8	8	3	23	1	5	61	6	2.2
4	3.8	3.8	8.0	100	1004.9	8	6	2	30	2	3	61	5	1.8
5	1.3	1.0	6.6	98	1018.7	8	7	3	00	0	6	10	7	0.8
6	0.1	0.1	6.2	100	1024.7	8	8	1	00	0	4	77	5	0.3
7	-1.1	-2.4	5.1	91	1027.3	8	8	4	12	3	6	10	2	-
8	-3.0	-5.0	4.2	86	1021.5	8	8	5	15	4	7	03	2	-
9	-0.7	-1.4	5.5	95	1004.4	8	8	3	17	3	4	71	7	0.8
10	0.3	-2.0	5.3	85	996.2	6	6	5	15	6	6	10	1	-
11	0.6	0.3	6.3	98	990.4	8	8	4	17	2	4	71	7	4.0
12	-0.3	-0.3	6.0	100	1003.2	8	8	5	19	2	7	02	7	0.0
13	-1.0	-1.7	5.4	95	994.2	8	8	4	10	5	4	71	7	1.6
14	-0.3	-0.6	5.8	98	997.8	8	8	3	06	1	4	10	7	0.2
15	-1.2	-1.4	5.5	99	1009.2	8	8	5	27	2	6	85	7	0.3
16	-4.6	-5.5	4.0	93	1018.9	8	8	4	00	0	5	71	7	2.2
17	-3.2	-4.6	4.3	90	1021.2	3	1	5	14	1	7	01	7	0.2
18	1.2	0.7	6.4	96	1006.3	8	7	2	18	7	6	71	4	1.6
19	2.6	2.1	7.1	96	1002.1	7	7	4	24	6	6	80	2	0.9
20	1.2	0.1	6.2	92	999.5	8	8	5	19	2	7	03	8	0.1
21	0.1	-1.1	5.7	92	1004.4	7	7	5	25	3	7	02	8	1.7
22	-1.8	-3.3	4.8	90	1009.9	5	5	5	25	2	7	03	8	0.4
23	-1.8	-3.9	4.6	86	1014.4	2	2	5	17	5	7	01	8	0.0
24	1.3	0.5	6.3	94	999.8	8	7	3	21	4	5	23	7	0.8
25	-0.2	-1.1	5.6	94	998.4	8	8	4	27	5	7	02	7	4.4
26	0.7	-0.4	5.9	92	1011.7	8	8	4	26	3	7	01	8	0.0
27	-0.9	-1.6	5.4	95	1010.7	7	7	4	28	5	7	03	7	0.2
28	-5.8	-6.9	3.6	92	1017.2	6	6	5	15	4	7	03	1	-
29	1.1	0.3	6.2	94	1018.3	8	8	3	17	3	5	10	2	-
30	1.8	1.5	6.8	98	1004.2	8	8	4	18	5	6	61	6	3.3
31	2.0	0.7	6.4	91	1019.1	7	7	5	24	5	7	02	7	0.5

Godz. 07

DNI	T	T_d	e	U	P_o	N	N_h	h	dd	v	V	ww	W	R
1	-0.3	-1.2	5.6	94	989.4	8	8	4	18	4	7	22	7	1.5
2	1.0	-1.9	5.3	81	995.7	6	1	8	18	5	7	01	1	-
3	5.8	5.3	8.9	97	993.7	8	6	3	17	3	5	61	2	1.6
4	1.8	1.8	7.0	100	1002.6	8	8	0	00	0	2	44	4	-
5	1.5	1.2	6.7	98	1014.8	8	6	2	30	2	6	61	6	4.3
6	0.6	0.6	6.4	100	1024.0	8	8	1	15	1	2	51	4	0.3
7	-1.2	-1.9	5.3	95	1026.5	8	8	4	13	2	5	10	2	-
8	-3.0	-5.0	4.2	86	1024.3	8	8	5	12	3	7	02	2	-
9	-2.3	-3.2	4.8	93	1007.0	8	8	4	18	6	7	02	2	-
10	-1.6	-2.1	5.2	96	1001.7	1	1	5	18	5	6	10	1	-
11	0.4	0.4	6.3	100	988.8	8	8	4	14	3	4	73	7	4.4
12	-0.1	-0.4	5.9	98	1001.7	8	8	4	20	2	6	71	7	0.8
13	-1.8	-2.3	5.1	96	995.5	8	8	4	10	6	6	71	2	0.0
14	-1.6	-1.8	5.3	98	996.1	8	8	4	12	1	6	10	7	1.0
15	-3.0	-3.7	4.6	95	1006.3	8	8	4	25	1	6	10	2	-
16	-5.8	-6.5	3.7	95	1017.6	8	8	4	29	1	5	73	7	2.7
17	-4.6	-4.8	4.3	98	1021.1	8	8	4	11	1	6	71	2	0.0
18	-1.2	-1.6	5.4	97	1014.0	8	8	3	18	4	5	10	7	1.8
19	1.8	1.3	6.7	96	1000.1	7	7	4	24	6	7	01	2	-
20	0.7	-0.4	5.9	92	1002.1	7	7	5	21	4	7	02	1	-
21	0.0	-0.3	6.0	98	1002.9	8	8	5	24	2	5	88	2	0.4
22	-1.2	-1.6	5.4	97	1008.2	8	8	4	30	3	7	01	8	0.5
23	-3.8	-6.0	3.9	85	1015.2	3	3	5	18	2	7	01	1	-
24	-1.2	-2.2	5.2	93	1000.2	8	8	4	18	4	5	71	3	0.9
25	-0.9	-1.0	5.7	99	994.4	8	8	4	01	1	4	73	7	3.4
26	-1.8	-2.3	5.1	96	1008.8	7	7	4	25	3	7	01	2	-
27	-1.6	-1.8	5.3	98	1012.8	8	8	4	31	4	6	71	7	0.2
28	-5.3	-6.0	3.9	95	1016.1	8	8	4	18	1	7	02	7	1.1
29	-2.5	-2.8	5.0	98	1018.1	8	8	5	17	3	6	10	7	0.4
30	0.9	0.1	6.1	94	1004.9	8	8	4	16	5	6	61	1	0.5
31	1.1	0.3	6.2	94	1015.2	8	8	4	24	4	6	68	6	0.2

Godz. 19

DNI	T	T_d	e	U	P_o	N	N_h	h	dd	v	V	ww	W	R
1	1.8	-0.1	6.1	87	994.5	7	7	5	20	8	7	01	8	0.8
2	4.6	2.6	7.4	87	991.8	2	2	5	16	5	7	01	1	-
3	3.9	3.9	8.1	100	999.7	8	2	4	00	0	6	21	6	4.5
4	3.8	3.6	7.9	98	1008.5	8	6	2	33	2	5	61	4	1.2
5	1.5	1.2	6.7	98	1021.4	8	8	3	10	1	6	10	2	-
6	-0.8	-0.9	5.7	99	1025.6	8	8	3	12	2	5	71	5	0.2
7	-3.2	-5.6	4.0	83	1028.1	8	8	4	12	2	7	02	2	-
8	-3.8	-6.0	3.9	85	1017.3	8	8	5	15	4	7	02	2	-
9	0.5	-0.3	6.0	94	1005.2	8	8	4	20	2	6	10	7	0.5
10	1.0	0.2	6.2	94	992.0	8	8	4	16	7	6	71	2	1.6
11	0.4	0.1	6.2	98	995.4	8	8	4	21	4	5	73	7	3.4
12	-2.3	-2.6	5.1	98	1002.0	7	7	5	12	2	6	10	1	-
13	-1.0	-1.7	5.4	95	994.1	8	8	3	09	3	5	71	7	0.4
14	-1.5	-1.7	5.4	99	1000.4	8	8	3	01	2	4	10	2	-
15	-3.5	-3.9	4.6	97	1013.5	7	7	5	27	2	6	22	8	0.7
16	-2.6	-3.9	4.6	91	1019.4	8	8	4	27	2	6	71	7	0.6
17	-4.8	-6.1	3.9	91	1021.3	8	8	5	16	2	7	02	1	-
18	3.0	2.7	7.4	98	999.2	8	6	2	21	6	6	61	7	11.9
19	2.8	1.2	6.7	89	1003.1	7	7	5	26	5	7	02	8	0.6
20	0.1	-0.5	5.9	96	999.9	8	8	4	00	0	7	02	2	-
21	0.0	-0.3	6.0	98	1005.7	8	8	4	27	2	7	26	2	0.3
22	-2.1	-2.7	5.0	96	1012.0	8	8	5	24	2	7	02	2	-
23	-4.0	-5.5	4.0	89	1010.4	7	0	9	17	5	6	10	1	-
24	1.3	-0.7	5.8	87	999.6	8	6	4	21	4	7	02	2	-
25	-0.5	-1.4	5.5	94	1003.4	8	8	5	25	5	7	02	1	-
26	-0.8	-1.8	5.4	93	1013.8	7	7	5	27	3	7	85	2	0.0
27	-2.1	-3.3	4.8	92	1010.6	8	8	4	24	4	7	02	8	0.1
28	-6.2	-7.3	3.5	92	1017.3	7	0	9	13	5	6	10	2	-
29	-0.2	-0.8	5.8	96	1016.0	7	7	5	15	4	6	10	1	-
30	2.4	2.1	7.1	98	1006.6	8	8	4	00	0	5	10	6	1.4
31	1.2	0.1	6.2	92	1017.3	3	3	5	17	5	7	02	1	-

Godz. 01

DNI	TEMPERATURA POWIETRZA T	TEMPERATURA PUNKTU ROSY T_d	PRĘŻNOŚĆ PARY WODNEJ e	WILGOTNOŚĆ WZGLĘDNA U	CIŚNIENIE ATMOSFERYCZNE P_o	ZACHMURZENIE N	N_h	h	WIATR dd	v	WIDZIALNOŚĆ V	POGODA ww	W	OPAD R
1	-1.5	-1.7	5.4	99	985.6	8	8	4	18	8	5	71	7	2.5
2	0.7	-0.4	5.9	92	993.0	7	7	5	17	5	7	01	1	-
3	3.8	3.3	7.7	97	991.6	8	7	4	16	2	6	61	2	0.4
4	-0.1	-0.4	5.9	98	1002.8	0	0	9	00	0	5	10	1	-
5	-0.4	-0.4	5.9	100	1015.1	0	0	9	30	2	5	10	4	0.0
6	-1.6	-1.8	5.3	98	1025.4	9	9	.	24	2	2	45	2	0.0
7	-2.1	-2.4	5.1	98	1025.7	9	9	.	00	0	3	49	4	0.0
8	-2.8	-3.2	4.8	97	1026.4	8	8	3	13	1	6	10	2	-
9	-1.0	-3.2	4.8	85	1008.6	8	8	4	18	7	7	02	2	-
10	-2.5	-3.1	4.8	95	1002.2	0	0	9	18	7	6	10	1	-
11	0.1	0.1	6.2	100	988.4	9	9	.	00	0	2	68	5	0.1
12	0.0	-1.5	5.5	90	1000.4	8	8	4	24	4	7	02	7	0.0
13	-1.8	-3.3	4.8	90	993.9	8	8	4	11	9	7	02	2	-
14	-0.4	-0.4	5.9	100	994.4	9	9	.	14	2	1	45	4	0.0
15	-1.2	-1.4	5.5	99	1005.1	8	8	3	36	2	5	10	2	-
16	-2.3	-4.2	4.5	87	1019.1	8	8	4	32	4	7	02	7	0.0
17	-3.6	-4.7	4.3	92	1023.2	8	8	4	00	0	7	02	2	-
18	0.8	0.8	6.5	100	1016.3	9	9	.	20	5	2	45	7	0.9
19	2.6	2.3	7.2	98	1000.9	8	8	4	25	8	6	61	1	4.4
20	1.7	0.4	6.3	90	1005.2	0	0	9	26	6	7	01	1	-
21	-0.3	-0.9	5.7	96	1003.6	8	8	4	29	5	7	02	1	-
22	-1.7	-2.5	5.1	94	1010.7	8	8	4	30	3	7	02	2	-
23	-1.5	-1.7	5.4	99	1013.0	8	8	4	00	0	5	10	2	-
24	0.2	-0.1	6.1	98	999.0	8	8	4	19	8	6	71	7	2.5
25	-0.3	-0.3	6.0	100	995.0	8	8	3	00	0	5	71	1	0.1
26	-1.1	-1.5	5.5	97	1008.9	8	8	4	24	5	7	03	7	0.0
27	-1.6	-3.0	4.9	90	1017.6	7	7	4	30	4	7	02	2	-
28	-7.4	-7.9	3.4	96	1014.3	0	0	9	25	1	7	02	0	-
29	-1.9	-2.1	5.2	98	1015.6	8	8	4	18	3	5	22	7	1.8
30	0.5	-0.3	6.0	94	1005.3	8	7	4	18	7	6	61	1	0.1
31	0.6	0.6	6.4	100	1010.8	8	8	3	25	7	4	51	4	0.7

Godz. 07

DNI	TEMPERATURA POWIETRZA T	TEMPERATURA PUNKTU ROSY T_d	PRĘŻNOŚĆ PARY WODNEJ e	WILGOTNOŚĆ WZGLĘDNA U	CIŚNIENIE ATMOSFERYCZNE P_o	ZACHMURZENIE N	N_h	h	WIATR dd	v	WIDZIALNOŚĆ V	POGODA ww	W	OPAD R
1	0.1	0.1	6.2	100	987.9	8	8	4	22	8	6	10	7	0.3
2	1.8	0.2	6.2	89	990.5	8	8	4	16	4	6	61	2	0.0
3	2.6	2.6	7.4	100	993.0	6	6	9	19	3	5	10	6	0.4
4	-1.2	-1.2	5.6	100	1004.7	8	0	9	00	0	2	48	1	0.0
5	-0.2	-0.2	6.0	100	1017.9	8	8	3	28	2	5	28	4	0.0
6	-3.9	-4.4	4.4	96	1025.7	8	8	3	26	2	4	28	4	0.0
7	-0.6	-0.7	5.8	99	1025.9	9	9	.	00	0	2	47	2	0.0
8	-2.8	-3.2	4.8	97	1023.6	8	8	4	15	1	6	10	2	-
9	-1.5	-1.7	5.4	99	1003.0	8	8	4	19	6	5	73	2	0.9
10	-1.4	-1.6	5.4	99	996.9	8	8	4	18	8	5	71	1	0.4
11	0.0	0.0	6.1	100	989.7	8	8	3	31	3	5	71	4	3.0
12	-0.8	-1.5	5.5	95	1001.9	8	8	4	22	3	7	02	2	-
13	-1.9	-2.7	5.0	94	991.2	8	8	4	14	7	7	02	7	0.3
14	-0.5	-0.5	5.9	100	996.4	9	9	.	00	0	1	45	4	0.5
15	-1.8	-2.3	5.1	96	1008.9	8	8	4	32	1	7	02	2	-
16	-2.4	-4.3	4.4	87	1020.9	8	8	4	30	5	7	02	2	-
17	-4.4	-5.6	4.0	91	1021.0	8	8	4	17	1	7	03	1	-
18	1.4	1.4	6.8	100	1010.8	8	7	3	21	7	5	61	4	2.0
19	2.3	1.5	6.8	95	1002.8	8	8	3	26	10	7	21	6	1.5
20	0.3	0.0	6.1	98	1001.9	8	8	4	23	2	7	02	1	-
21	-1.2	-1.9	5.3	95	1005.6	4	4	4	28	4	7	03	1	-
22	-2.1	-2.7	5.0	96	1011.0	8	8	4	28	1	7	02	2	-
23	-1.6	-2.1	5.2	96	1013.6	8	8	4	17	2	5	10	2	-
24	1.2	0.4	6.3	94	998.9	8	8	4	24	5	7	02	7	0.1
25	-0.5	-2.3	5.2	88	998.1	7	7	4	27	6	7	02	7	0.5
26	0.3	-0.3	6.0	96	1011.4	8	8	4	27	5	7	22	2	0.1
27	-2.0	-3.8	4.6	87	1016.2	8	8	5	30	3	7	02	2	-
28	-6.5	-7.3	3.5	94	1014.3	9	9	.	17	2	2	49	1	0.0
29	0.4	0.4	6.3	100	1016.8	9	9	.	22	5	2	45	2	0.1
30	1.6	1.6	6.9	100	1001.1	8	8	3	19	6	5	20	6	1.1
31	1.1	0.8	6.5	98	1017.8	7	7	4	27	8	7	01	5	0.3

Godz. 13

DNI	TEMPERATURA POWIETRZA T	TEMPERATURA PUNKTU ROSY T_d	PRĘŻNOŚĆ PARY WODNEJ e	WILGOTNOŚĆ WZGLĘDNA U	CIŚNIENIE ATMOSFERYCZNE P_o	ZACHMURZENIE N	N_h	h	WIATR dd	v	WIDZIALNOŚĆ V	POGODA ww	W	OPAD R
1	0.3	0.0	6.1	98	989.3	8	8	3	22	10	6	68	7	1.2
2	3.7	2.2	7.2	90	989.1	8	8	4	14	4	6	10	6	0.4
3	3.6	2.9	7.5	95	995.7	8	4	5	19	2	6	10	2	-
4	1.1	0.6	6.4	96	1007.8	6	2	9	32	2	6	10	4	0.0
5	0.3	0.0	6.1	98	1021.3	8	8	4	27	3	5	10	5	0.3
6	-4.2	-4.7	4.3	96	1025.7	9	9	.	00	0	1	49	2	0.0
7	-0.3	-0.3	6.0	100	1026.6	8	8	3	09	1	5	28	4	0.0
8	-2.0	-2.9	4.9	94	1020.2	8	8	4	18	3	5	10	2	-
9	0.4	0.4	6.3	100	1002.2	8	8	4	23	6	5	22	7	0.4
10	0.0	0.0	6.1	100	990.3	9	9	.	18	7	2	75	7	4.1
11	0.0	-0.3	6.0	98	993.4	8	8	4	27	6	6	10	7	0.2
12	-2.4	-3.0	4.9	96	1002.2	8	8	4	17	2	6	10	2	-
13	-0.7	-1.1	5.6	97	991.1	8	8	4	12	4	5	10	7	1.0
14	0.1	0.1	6.2	100	997.8	9	9	.	09	1	1	45	4	0.1
15	-0.6	-1.8	5.3	91	1013.4	8	8	4	31	3	7	02	8	0.3
16	-2.3	-4.2	4.5	87	1022.1	7	7	4	31	5	7	02	7	0.3
17	-2.8	-3.5	4.7	95	1019.9	8	8	4	15	2	5	22	7	1.3
18	1.9	1.9	7.0	100	1003.5	8	8	3	22	9	5	61	5	6.4
19	3.4	2.1	7.1	91	1004.9	8	8	3	27	9	6	80	8	1.7
20	0.1	0.1	6.2	100	999.2	9	9	.	00	0	1	45	4	0.0
21	-0.1	-1.8	5.3	88	1007.0	7	7	4	29	4	7	01	1	-
22	-0.9	-2.5	5.1	89	1010.9	7	7	4	23	3	7	02	2	-
23	0.1	-2.0	5.3	86	1011.1	5	3	9	18	4	6	10	7	0.0
24	1.3	-0.4	5.9	89	999.2	7	7	4	25	9	7	03	7	0.0
25	-0.4	-3.1	4.8	82	1002.3	6	6	4	26	7	7	03	8	0.0
26	0.7	-1.3	5.5	86	1013.6	7	7	4	32	6	7	02	8	0.6
27	-1.3	-3.3	4.8	86	1014.4	7	7	5	32	4	7	03	1	-
28	-5.9	-6.3	3.8	97	1013.5	7	7	9	14	2	5	10	4	0.0
29	1.0	-0.1	6.1	92	1015.9	3	0	9	18	4	5	10	4	0.0
30	2.2	2.2	7.2	100	1002.3	9	9	.	22	5	2	45	6	1.9
31	2.0	0.7	6.4	91	1019.4	8	8	4	23	6	7	03	1	-

Godz. 19

DNI	TEMPERATURA POWIETRZA T	TEMPERATURA PUNKTU ROSY T_d	PRĘŻNOŚĆ PARY WODNEJ e	WILGOTNOŚĆ WZGLĘDNA U	CIŚNIENIE ATMOSFERYCZNE P_o	ZACHMURZENIE N	N_h	h	WIATR dd	v	WIDZIALNOŚĆ V	POGODA ww	W	OPAD R
1	1.3	-0.7	5.8	87	992.5	6	6	4	22	10	7	01	7	0.3
2	4.1	3.1	7.6	93	989.5	8	8	4	18	3	6	10	2	-
3	1.3	0.8	6.5	96	999.9	8	8	4	21	3	6	10	2	-
4	0.0	0.0	6.1	100	1012.5	9	9	.	26	1	3	43	4	0.1
5	0.0	-0.3	6.0	98	1023.1	8	8	3	28	2	5	10	2	-
6	-4.5	-4.7	4.3	98	1025.9	9	9	.	00	0	1	49	4	0.0
7	-1.5	-1.7	5.4	99	1027.6	8	8	3	09	1	5	10	2	-
8	-1.3	-2.4	5.1	93	1014.5	8	8	4	19	4	6	10	2	-
9	-0.3	-0.9	5.7	96	1004.2	4	4	4	22	5	6	10	1	-
10	0.4	0.4	6.3	100	988.7	8	8	3	19	5	5	51	7	2.4
11	0.2	-0.4	5.9	96	997.1	8	8	3	27	6	5	22	7	0.3
12	-2.9	-3.0	4.9	99	998.9	8	8	4	11	5	5	10	4	0.0
13	-0.1	-0.1	6.1	100	992.9	9	9	.	13	1	2	45	4	-
14	-0.5	-0.5	5.9	100	1000.8	8	8	3	07	1	4	28	4	0.1
15	-1.4	-1.9	5.3	97	1017.4	8	8	3	30	4	6	71	8	0.0
16	-2.9	-4.6	4.4	88	1022.9	8	8	4	29	2	7	22	1	0.0
17	-1.5	-1.7	5.4	99	1020.0	9	9	.	20	1	2	45	2	-
18	3.9	2.7	7.4	92	1000.5	0	0	9	27	11	7	21	5	4.2
19	2.9	0.2	6.2	83	1005.9	4	4	4	27	10	7	01	8	0.4
20	0.0	-0.3	6.0	98	1000.5	6	4	5	32	1	6	10	4	-
21	-0.9	-1.6	5.4	95	1009.1	8	8	4	29	2	7	03	2	-
22	-1.5	-3.5	4.7	86	1011.9	7	7	5	18	1	7	01	2	-
23	-0.9	-2.5	5.1	89	1004.8	8	8	4	18	9	6	10	2	-
24	0.0	-1.1	5.6	92	997.9	2	2	5	21	5	7	03	1	-
25	-1.2	-1.6	5.4	97	1005.4	8	8	4	27	6	6	73	8	0.4
26	-1.5	-2.9	4.9	90	1017.4	8	8	4	31	5	7	02	2	-
27	-6.0	-7.1	3.6	92	1013.8	0	0	9	24	1	7	02	1	-
28	-5.2	-5.5	4.0	98	1014.6	8	8	4	16	5	6	70	2	0.0
29	-1.7	-2.3	5.2	96	1012.0	0	0	9	16	4	6	10	1	-
30	2.9	2.9	7.5	100	1005.0	8	8	3	22	5	4	51	4	0.0
31	1.1	-1.2	5.6	85	1013.1	8	8	4	17	7	7	02	2	-

Godz. 01

DNI	TEMPERATURA POWIETRZA T	TEMPERATURA PUNKTU ROSY T_d	PRĘŻNOŚĆ PARY WODNEJ e	WILGOTNOŚĆ WZGLĘDNA U	CIŚNIENIE ATMOSFERYCZNE P_o	ZACHMURZENIE N	N_h	h	WIATR dd	v	WIDZIALNOŚĆ V	POGODA ww	W	OPAD R
1	1.3	0.8	6.5	96	982.6	8	7	2	24	7	6	10	7	2.2
2	4.6	0.7	6.4	76	987.1	8	8	9	20	8	7	02	1	-
3	5.7	2.3	7.2	79	988.0	6	4	9	19	7	7	01	2	-
4	0.6	- 0.2	6.0	94	1001.7	5	3	4	21	3	6	10	1	-
5	- 2.4	- 2.4	5.1	100	1015.9	9	9	.	23	4	3	47	0	-
6	- 0.6	- 1.2	5.6	95	1025.3	7	7	3	14	2	6	10	5	0.0
7	- 0.9	- 3.1	4.9	85	1024.5	8	8	4	14	5	6	10	2	-
8	0.2	- 0.9	5.7	92	1025.5	8	8	2	12	4	6	10	2	-
9	0.7	- 1.0	5.7	88	1004.1	8	4	4	21	8	5	71	2	0.1
10	1.0	- 1.0	5.7	87	997.7	7	7	4	20	9	7	01	1	-
11	0.5	0.0	6.1	96	987.7	7	7	4	26	2	6	10	2	-
12	0.1	- 1.1	5.7	92	1001.6	0	0	9	24	4	6	10	1	-
13	- 0.1	- 0.4	5.9	98	986.8	8	8	2	11	12	5	71	3	0.8
14	4.3	1.0	6.5	79	992.0	7	7	4	21	5	7	02	2	-
15	0.9	0.4	6.3	96	1005.7	8	8	2	02	3	5	10	4	-
16	- 0.2	- 3.5	4.7	78	1021.9	8	5	4	33	4	7	02	2	-
17	- 1.3	- 3.9	4.6	82	1021.7	8	8	5	17	3	7	03	2	-
18	4.2	3.0	7.6	92	1015.7	8	8	4	23	7	6	10	2	-
19	5.9	1.4	6.8	73	1004.4	3	3	4	27	13	7	01	1	-
20	3.7	2.7	7.4	93	1006.7	8	8	9	24	5	7	03	8	0.0
21	0.5	- 0.9	5.7	90	1006.8	0	0	9	28	5	6	10	1	-
22	0.3	- 0.3	6.0	96	1010.8	8	8	2	09	3	5	10	2	-
23	0.1	- 1.7	5.4	88	1011.7	8	8	4	20	4	5	10	2	-
24	3.3	2.3	7.2	93	998.4	8	4	4	22	6	6	21	6	4.2
25	0.3	- 0.8	5.7	92	995.9	3	0	9	27	5	6	10	6	0.0
26	1.5	- 0.4	5.9	87	1011.5	7	7	5	26	4	7	02	1	-
27	- 1.1	- 1.4	5.5	98	1020.1	0	0	9	27	4	6	10	1	-
28	- 3.3	- 4.7	4.3	90	1013.8	8	8	4	18	5	6	10	2	-
29	1.9	1.4	6.7	96	1013.7	8	8	4	23	6	5	60	7	0.3
30	4.7	4.0	8.1	95	1000.3	8	5	3	21	9	6	61	6	2.7
31	3.7	1.4	6.8	85	1015.3	6	6	4	28	7	8	02	6	2.8

Godz. 07

DNI	TEMPERATURA POWIETRZA T	TEMPERATURA PUNKTU ROSY T_d	PRĘŻNOŚĆ PARY WODNEJ e	WILGOTNOŚĆ WZGLĘDNA U	CIŚNIENIE ATMOSFERYCZNE P_o	ZACHMURZENIE N	N_h	h	WIATR dd	v	WIDZIALNOŚĆ V	POGODA ww	W	OPAD R
1	2.3	0.4	6.3	87	984.6	8	8	3	22	8	6	10	2	-
2	8.5	5.4	9.0	81	983.5	7	2	4	21	9	7	01	6	0.0
3	3.8	1.2	6.7	83	991.2	6	0	9	21	6	7	03	1	-
4	0.9	- 0.2	6.0	92	1004.6	7	4	5	22	4	6	10	1	-
5	- 3.5	- 3.9	4.6	97	1019.6	9	9	.	12	3	2	45	4	-
6	0.3	- 0.5	5.9	94	1025.3	8	8	3	12	2	6	10	2	-
7	- 0.9	- 1.8	5.4	94	1024.6	8	8	4	14	3	6	10	2	-
8	- 1.6	- 2.7	5.0	92	1022.4	8	8	3	14	3	6	10	1	-
9	1.7	0.9	6.5	94	1000.5	8	5	4	22	7	5	61	7	0.9
10	2.5	1.2	6.7	91	991.4	8	8	4	20	7	6	10	2	-
11	0.9	0.4	6.3	96	990.6	8	8	4	24	5	6	10	2	-
12	0.3	- 0.5	5.9	94	1001.2	8	4	4	24	4	6	10	1	-
13	1.3	0.8	6.5	96	984.5	8	8	2	14	7	6	60	7	1.3
14	0.7	0.4	6.3	98	994.6	7	7	5	12	4	6	10	1	-
15	0.9	- 0.2	6.0	92	1010.8	8	8	3	32	2	5	68	2	0.0
16	- 0.7	- 4.5	4.4	75	1023.4	8	8	4	30	3	7	02	2	-
17	- 0.2	- 0.8	5.8	96	1017.5	8	4	3	17	3	5	71	7	2.7
18	5.3	4.8	8.6	97	1008.3	8	7	3	23	8	6	21	6	6.0
19	5.9	2.0	7.0	76	1007.4	7	7	4	21	8	7	25	1	0.0
20	2.9	2.4	7.3	96	1000.7	8	3	3	25	1	5	61	6	1.8
21	- 0.7	- 1.6	5.4	94	1007.9	1	0	9	27	5	6	10	0	-
22	0.3	0.0	6.1	98	1011.0	8	8	2	21	3	6	10	2	-
23	- 1.2	- 1.9	5.3	95	1011.5	8	8	2	17	4	5	10	2	-
24	1.9	0.3	6.2	89	999.2	2	1	4	24	8	7	02	1	-
25	- 0.5	- 2.3	5.2	88	1000.7	1	1	5	25	6	7	01	1	-
26	1.5	- 1.3	5.5	81	1014.4	8	8	5	27	7	7	02	2	-
27	- 2.5	- 3.1	4.8	95	1018.4	6	4	9	25	3	6	10	1	-
28	- 3.5	- 4.6	4.3	92	1011.2	5	1	4	14	6	6	10	1	-
29	1.4	0.0	6.1	91	1014.8	6	0	9	20	6	5	10	6	0.0
30	6.5	5.8	9.2	96	998.7	8	8	4	22	7	6	10	6	0.6
31	3.4	1.3	6.7	86	1020.7	7	3	4	23	5	8	01	2	-

Godz. 13

DNI	TEMPERATURA POWIETRZA T	TEMPERATURA PUNKTU ROSY T_d	PRĘŻNOŚĆ PARY WODNEJ e	WILGOTNOŚĆ WZGLĘDNA U	CIŚNIENIE ATMOSFERYCZNE P_o	ZACHMURZENIE N	N_h	h	WIATR dd	v	WIDZIALNOŚĆ V	POGODA ww	W	OPAD R
1	4.7	- 0.3	6.0	70	987.6	6	4	4	24	9	7	01	6	0.1
2	8.6	2.2	7.1	64	983.1	7	4	5	18	12	8	02	2	-
3	5.4	1.7	6.9	77	995.0	8	4	5	22	6	7	01	2	-
4	3.5	0.0	6.1	78	1009.0	1	1	9	24	2	6	10	1	-
5	- 1.2	- 1.6	5.4	97	1022.3	8	8	1	12	1	4	28	4	-
6	0.7	0.2	6.2	96	1024.4	8	8	4	13	4	6	10	2	-
7	0.8	- 1.2	5.6	86	1026.1	7	5	4	11	3	6	10	2	-
8	0.3	- 2.0	5.3	85	1018.1	8	8	3	17	5	6	10	2	-
9	3.9	1.1	6.6	82	1001.7	6	6	4	25	8	8	03	6	0.3
10	1.9	1.4	6.7	96	987.1	8	6	2	22	5	6	60	7	2.0
11	2.9	1.3	6.7	89	994.8	7	6	4	27	3	6	10	6	0.0
12	1.1	- 1.2	5.6	85	998.8	5	3	9	12	8	7	02	8	0.0
13	3.2	3.0	7.5	98	986.5	8	3	3	12	6	6	60	6	0.2
14	2.1	1.0	6.6	93	997.5	7	7	7	02	1	5	10	2	-
15	1.9	0.8	6.5	93	1015.5	7	7	3	36	5	7	03	7	0.4
16	- 0.9	- 3.4	4.7	83	1024.6	7	7	5	28	2	8	02	2	-
17	2.9	2.4	7.3	96	1019.6	8	8	2	25	4	5	10	7	0.6
18	8.1	7.0	10.0	93	1003.5	8	6	2	24	7	6	60	6	2.4
19	7.1	1.7	6.9	69	1009.3	7	7	4	28	9	8	03	8	0.2
20	2.3	2.1	7.1	98	999.5	8	6	3	02	4	6	61	6	2.7
21	0.1	- 0.5	5.9	96	1008.5	8	8	1	24	5	5	10	1	-
22	1.4	- 0.5	5.9	87	1010.7	7	4	4	24	4	6	10	7	0.1
23	1.3	- 1.6	5.4	81	1007.6	6	1	9	18	8	6	10	1	-
24	3.5	0.3	6.3	80	999.6	5	5	4	23	8	8	03	1	-
25	0.3	0.0	6.1	98	1004.1	7	5	3	25	5	6	71	1	0.7
26	2.7	- 0.9	5.7	77	1018.4	7	7	4	32	5	7	02	2	-
27	- 0.1	- 1.6	5.4	88	1016.8	3	2	4	23	2	5	10	1	-
28	- 1.6	- 3.3	4.8	88	1010.6	8	8	5	14	5	6	70	2	0.0
29	3.2	- 0.6	5.8	76	1012.3	7	2	9	20	8	6	10	2	-
30	6.5	5.1	8.8	91	1000.7	8	6	4	23	6	8	60	2	0.0
31	3.7	0.6	6.4	80	1018.3	8	3	5	21	8	8	01	2	-

Godz. 19

DNI	TEMPERATURA POWIETRZA T	TEMPERATURA PUNKTU ROSY T_d	PRĘŻNOŚĆ PARY WODNEJ e	WILGOTNOŚĆ WZGLĘDNA U	CIŚNIENIE ATMOSFERYCZNE P_o	ZACHMURZENIE N	N_h	h	WIATR dd	v	WIDZIALNOŚĆ V	POGODA ww	W	OPAD R
1	4.1	0.7	6.4	79	990.7	3	3	9	23	7	7	01	1	-
2	7.9	2.7	7.4	70	986.1	8	4	5	18	9	7	02	2	-
3	3.1	1.0	6.6	86	998.7	3	1	5	22	5	6	10	1	-
4	- 0.7	- 1.3	5.6	96	1013.3	0	0	9	23	3	5	10	0	-
5	- 0.5	- 0.8	5.7	98	1024.4	8	8	1	19	2	4	10	4	-
6	0.3	- 2.1	5.3	84	1024.1	8	8	5	15	4	6	10	2	-
7	0.8	0.0	6.1	94	1026.5	8	8	2	11	4	5	10	2	-
8	0.4	- 1.5	5.5	87	1011.7	8	8	4	20	7	6	10	2	-
9	2.3	- 1.0	5.7	79	1001.8	0	0	9	22	7	7	01	1	-
10	2.0	0.7	6.4	91	987.2	7	7	4	24	4	6	10	6	0.1
11	1.3	- 1.3	5.6	83	999.4	4	4	4	29	4	6	10	1	-
12	- 0.3	- 1.5	5.5	92	993.3	5	5	4	12	9	6	10	1	-
13	5.1	3.7	7.9	90	989.4	8	4	3	18	5	6	21	6	0.3
14	1.1	1.1	6.6	100	1001.3	9	9	.	02	3	3	47	2	-
15	0.8	- 0.6	5.8	90	1020.0	8	8	4	33	4	7	02	7	0.4
16	- 1.2	- 4.8	4.3	76	1024.1	7	7	5	21	4	7	02	2	-
17	3.4	2.4	7.3	93	1019.0	8	8	4	23	5	6	10	2	-
18	6.9	3.1	7.6	77	1003.8	3	3	4	27	8	7	01	8	0.7
19	4.9	1.9	7.0	81	1010.0	7	1	4	27	4	8	03	8	0.0
20	2.3	0.7	6.4	89	1003.9	5	2	4	29	4	6	10	6	0.2
21	0.2	- 0.1	6.1	98	1009.6	8	8	2	00	0	4	22	2	0.1
22	- 0.4	- 0.7	5.8	98	1011.0	7	7	9	24	2	5	10	8	0.1
23	2.1	1.0	6.6	93	999.8	8	5	3	21	12	5	63	2	2.0
24	1.7	- 0.2	6.0	87	996.7	7	7	5	22	7	8	02	2	-
25	0.7	- 0.7	5.8	90	1007.9	4	4	5	29	3	7	01	7	0.0
26	- 0.2	- 1.7	5.4	90	1020.8	6	5	5	30	5	7	03	1	-
27	- 2.9	- 3.3	4.8	97	1015.1	8	8	2	21	3	5	28	1	-
28	0.5	- 0.9	5.7	90	1011.8	8	8	4	21	3	5	71	7	0.3
29	4.3	0.1	6.1	74	1006.5	8	8	9	21	10	6	10	2	-
30	3.9	2.4	7.3	90	1006.6	8	6	4	28	7	6	60	6	2.9
31	2.1	1.0	6.6	93	1008.6	8	3	4	20	14	6	60	2	0.3

Godz. 01

DNI	TEMPERATURA POWIETRZA T	TEMPERATURA PUNKTU ROSY T_d	PRĘŻNOŚĆ PARY WODNEJ e	WILGOTNOŚĆ WZGLĘDNA U	CIŚNIENIE ATMOSFERYCZNE P_o	ZACHMURZENIE N	N_h	h	WIATR dd	v	WIDZIALNOŚĆ V	POGODA ww	W	OPAD R
1	-0.8	-3.0	4.9	85	997.5	8	8	4	19	5	6	10	2	-
2	-1.1	-3.4	4.8	85	1002.0	0	0	9	20	3	6	10	1	-
3	5.8	3.4	7.8	85	997.7	8	8	4	19	3	7	03	2	-
4	2.1	1.6	6.8	96	1002.5	8	7	3	13	3	6	61	6	0.4
5	1.5	1.0	6.5	96	1010.0	8	7	3	10	3	6	61	6	2.3
6	-1.5	-2.9	4.9	90	1025.2	8	7	3	08	2	6	68	2	0.0
7	-3.0	-4.3	4.4	90	1028.6	8	8	4	10	2	6	10	2	-
8	-4.7	-6.7	3.7	86	1029.4	8	8	4	11	3	6	10	2	-
9	-7.8	-9.6	3.0	87	1018.1	0	0	9	17	3	7	02	1	-
10	-0.8	-1.5	5.5	95	1008.6	8	8	4	20	2	6	71	7	1.1
11	-0.6	-2.1	5.2	89	997.2	8	8	4	16	8	6	10	7	0.0
12	-4.1	-5.3	4.1	91	1003.0	6	6	5	18	2	7	03	1	-
13	-2.5	-3.4	4.7	93	1002.7	8	8	4	18	3	6	10	2	-
14	-3.3	-4.0	4.5	95	996.3	8	8	3	14	3	6	10	7	3.8
15	0.2	-0.1	6.1	98	1002.6	9	9	•	00	0	2	43	4	-
16	-7.3	-9.8	2.9	82	1014.7	8	8	4	34	2	6	10	7	0.0
17	-8.7	-10.2	2.8	89	1021.3	8	8	4	33	2	6	10	1	-
18	-9.3	-10.4	2.8	91	1023.6	8	8	4	19	3	6	10	2	-
19	1.9	1.4	6.7	96	1001.7	7	7	4	25	3	6	23	7	8.0
20	1.8	0.7	6.4	93	1004.4	7	7	4	24	2	7	01	6	0.8
21	0.3	-0.3	6.0	96	1001.1	8	8	4	10	1	5	71	5	0.8
22	-2.0	-2.9	4.9	94	1006.8	8	8	4	30	1	6	10	7	0.1
23	-2.8	-4.1	4.5	91	1015.8	8	8	4	27	1	6	10	7	0.0
24	-6.5	-8.5	3.2	86	1011.7	5	3	9	18	7	7	03	1	-
25	-1.8	-2.9	4.9	92	1001.6	8	8	4	20	5	6	10	2	-
26	-2.0	-3.2	4.8	92	1006.1	8	8	4	28	3	6	10	7	0.1
27	-1.2	-1.9	5.3	95	1012.4	8	8	4	28	2	6	10	2	-
28	-6.7	-8.3	3.3	88	1017.6	7	2	4	23	3	7	01	2	-
29	-8.3	-10.2	2.8	86	1022.5	7	7	5	16	3	7	03	2	-
30	-1.9	-3.4	4.8	90	1017.0	6	2	5	18	3	6	10	1	-
31	1.1	0.6	6.4	96	1014.2	8	8	4	20	2	6	10	2	-

Godz. 07

DNI	TEMPERATURA POWIETRZA T	TEMPERATURA PUNKTU ROSY T_d	PRĘŻNOŚĆ PARY WODNEJ e	WILGOTNOŚĆ WZGLĘDNA U	CIŚNIENIE ATMOSFERYCZNE P_o	ZACHMURZENIE N	N_h	h	WIATR dd	v	WIDZIALNOŚĆ V	POGODA ww	W	OPAD R
1	0.2	-0.7	5.8	94	994.1	8	8	4	19	4	6	71	2	0.3
2	-1.3	-3.3	4.8	86	1001.6	6	4	5	18	2	7	01	1	-
3	7.9	4.2	8.3	78	997.8	7	7	5	19	6	7	03	2	-
4	2.6	1.8	7.0	95	1001.9	8	8	3	04	1	3	51	6	0.3
5	0.9	0.4	6.3	96	1014.9	8	7	3	10	2	6	68	6	2.0
6	-2.7	-4.6	4.3	86	1026.2	8	8	3	11	3	7	70	7	0.1
7	-3.5	-5.3	4.1	88	1029.1	8	8	4	13	4	6	10	2	-
8	-8.8	-10.7	2.7	86	1028.0	3	0	9	13	4	6	10	1	-
9	-7.3	-9.0	3.1	88	1012.9	8	8	4	16	4	7	02	1	-
10	-0.3	-0.6	5.8	98	1007.0	8	8	2	18	3	2	44	7	0.7
11	-1.7	-3.1	4.8	90	995.9	8	8	4	17	7	6	71	2	0.1
12	-2.3	-3.2	4.7	91	1004.6	8	8	4	00	0	6	10	2	-
13	-2.3	-3.5	4.7	91	999.7	8	8	4	16	5	6	10	2	-
14	-2.6	-3.2	4.8	95	997.3	8	8	3	00	0	3	71	4	0.2
15	-1.6	-3.3	4.8	88	1005.4	8	8	3	03	2	5	10	4	-
16	-7.9	-10.6	2.7	81	1016.1	8	8	4	34	3	6	70	7	0.1
17	-14.1	-15.7	1.8	87	1023.6	3	2	5	00	0	6	10	1	-
18	-6.1	-7.2	3.5	92	1019.9	8	8	4	17	5	6	10	2	-
19	2.0	1.2	6.7	94	1001.5	8	8	4	26	6	6	10	7	0.1
20	1.0	-0.7	5.8	88	1003.6	8	8	4	28	2	6	10	6	0.1
21	0.1	-0.5	5.9	96	1002.2	8	8	4	03	1	5	71	7	0.8
22	-2.2	-3.4	4.7	91	1007.9	8	8	4	31	2	6	10	7	0.4
23	-3.1	-5.8	3.9	81	1018.0	8	8	4	20	1	6	10	2	-
24	-7.3	-9.0	3.1	88	1007.1	8	8	4	19	6	7	02	1	-
25	-1.9	-3.1	4.9	92	995.4	8	8	4	18	8	6	71	7	2.2
26	-0.3	-0.9	5.7	96	1008.9	8	8	4	31	3	6	10	2	-
27	-2.3	-3.5	4.7	91	1011.6	8	8	4	32	4	6	71	2	0.2
28	-9.0	-11.0	2.6	86	1020.0	8	8	4	18	2	7	02	2	-
29	-7.2	-9.3	3.0	85	1022.9	8	8	4	19	3	6	71	2	0.3
30	-1.9	-4.0	4.5	85	1011.9	8	2	5	19	4	6	10	2	-
31	1.6	0.8	6.5	94	1017.2	8	8	4	23	3	6	10	2	-

Godz. 13

DNI	TEMPERATURA POWIETRZA T	TEMPERATURA PUNKTU ROSY T_d	PRĘŻNOŚĆ PARY WODNEJ e	WILGOTNOŚĆ WZGLĘDNA U	CIŚNIENIE ATMOSFERYCZNE P_o	ZACHMURZENIE N	N_h	h	WIATR dd	v	WIDZIALNOŚĆ V	POGODA ww	W	OPAD R
1	1.3	-0.4	5.9	89	996.4	7	7	4	26	4	6	10	7	0.1
2	3.8	-0.2	6.0	75	999.4	6	0	9	19	4	7	01	2	-
3	6.4	4.1	8.2	85	999.3	8	8	4	15	2	7	21	6	0.0
4	4.3	3.8	8.0	97	1003.0	8	8	3	08	1	5	53	6	1.7
5	0.7	-0.4	5.9	92	1019.5	8	7	3	12	3	6	71	7	1.0
6	-2.5	-4.4	4.4	87	1027.1	8	8	4	14	2	6	70	7	0.0
7	-3.5	-6.0	3.9	83	1029.4	8	8	4	12	4	6	70	2	0.0
8	-6.5	-11.0	2.6	70	1024.6	8	8	5	14	2	6	10	1	-
9	-4.2	-5.8	4.0	89	1009.6	8	8	4	18	5	6	10	2	-
10	0.8	-0.3	6.0	92	1003.8	8	7	4	19	4	6	10	4	-
11	-0.9	-1.6	5.4	95	995.6	8	8	3	17	5	4	73	4	3.5
12	-0.8	-3.0	4.9	85	1005.0	8	8	4	23	1	6	10	2	-
13	-1.5	-2.9	4.9	90	997.2	8	8	3	14	4	6	71	7	2.0
14	0.5	-0.3	6.0	94	998.3	8	8	3	21	1	2	46	7	0.0
15	-3.8	-5.6	4.0	87	1009.0	6	6	4	32	3	6	10	2	-
16	-6.5	-9.3	3.0	81	1017.8	3	0	9	32	3	7	01	7	0.1
17	-9.3	-10.4	2.8	91	1023.7	2	0	9	00	0	5	10	4	-
18	-4.1	-5.3	4.1	91	1014.2	8	8	4	19	8	5	10	7	0.1
19	2.0	0.4	6.3	89	1003.1	8	8	4	27	4	7	21	5	0.0
20	0.9	-0.8	5.8	88	1001.7	8	8	4	23	2	6	10	2	-
21	-0.5	-1.1	5.6	96	1003.9	8	8	4	34	4	4	71	7	1.6
22	-0.9	-1.6	5.4	95	1009.5	8	8	4	27	2	6	71	2	0.1
23	-2.3	-4.8	4.3	83	1018.6	0	0	9	19	3	7	01	1	-
24	-4.1	-4.9	4.2	94	1003.7	8	8	3	21	3	6	71	3	2.6
25	0.5	-0.6	5.8	92	994.7	8	8	4	28	4	7	02	7	1.5
26	-0.8	-1.8	5.4	93	1010.9	8	8	4	31	2	6	70	7	0.2
27	-1.6	-3.0	4.9	90	1011.2	7	7	4	24	4	7	03	7	0.1
28	-6.9	-8.1	3.3	91	1021.5	0	0	9	17	2	6	10	4	-
29	-4.1	-5.3	4.1	91	1022.2	8	8	3	17	3	6	70	7	0.2
30	0.4	-1.6	5.4	86	1009.8	8	8	4	20	4	6	71	2	0.1
31	1.6	0.5	6.3	93	1020.7	8	8	4	26	3	6	10	2	-

Godz. 19

DNI	TEMPERATURA POWIETRZA T	TEMPERATURA PUNKTU ROSY T_d	PRĘŻNOŚĆ PARY WODNEJ e	WILGOTNOŚĆ WZGLĘDNA U	CIŚNIENIE ATMOSFERYCZNE P_o	ZACHMURZENIE N	N_h	h	WIATR dd	v	WIDZIALNOŚĆ V	POGODA ww	W	OPAD R
1	1.2	-0.8	5.8	87	999.5	8	8	4	23	5	6	10	2	-
2	4.5	2.0	7.1	84	997.8	7	7	4	17	3	7	02	2	-
3	3.5	2.0	7.0	90	1001.3	8	8	4	17	3	6	10	6	0.1
4	3.5	3.0	7.6	97	1006.3	8	7	3	09	3	5	61	5	4.9
5	-0.3	-0.9	5.7	96	1022.6	8	8	4	11	2	6	10	7	0.0
6	-2.6	-4.2	4.5	89	1027.9	8	8	4	12	3	6	10	7	0.0
7	-4.9	-6.9	3.6	86	1029.4	8	8	4	11	4	6	10	2	-
8	-6.5	-9.7	2.9	78	1021.6	8	8	5	18	2	7	03	2	-
9	-1.9	-3.4	4.8	90	1008.7	8	8	4	18	3	6	71	2	0.0
10	0.7	-1.0	5.7	88	999.8	8	8	4	18	5	5	10	2	-
11	0.5	-0.6	5.8	92	999.4	8	8	4	22	1	6	10	7	1.0
12	-2.2	-4.0	4.5	87	1005.0	8	8	4	19	1	6	10	2	-
13	-2.5	-3.4	4.7	93	996.3	8	8	3	13	4	5	73	7	2.8
14	0.5	0.0	6.1	96	1000.6	9	9	•	26	1	1	45	4	-
15	-5.5	-6.9	3.6	90	1012.2	8	8	4	35	4	6	70	7	0.1
16	-8.3	-9.7	2.9	89	1020.1	8	8	5	32	2	6	10	1	-
17	-13.3	-14.9	1.9	88	1024.8	8	8	4	00	0	4	10	4	-
18	-0.7	-1.4	5.5	95	1006.0	8	7	3	19	7	4	73	7	4.3
19	2.0	0.9	6.5	93	1004.6	8	8	3	26	3	7	60	2	0.2
20	0.5	-0.3	6.0	94	1000.5	8	8	4	16	3	6	10	2	-
21	-1.7	-2.5	5.1	94	1005.8	8	8	4	31	2	5	73	7	1.3
22	-2.0	-3.2	4.8	92	1012.6	8	8	4	27	2	6	70	7	0.3
23	-7.7	-9.1	3.1	90	1017.2	3	3	4	18	2	7	03	0	-
24	0.8	-0.3	6.0	92	1004.0	8	8	4	22	2	6	10	7	0.1
25	-0.1	-1.2	5.6	92	1002.1	8	8	4	30	2	6	22	7	1.2
26	-0.9	-1.6	5.4	95	1013.1	8	8	4	30	2	6	10	7	0.4
27	-1.9	-3.4	4.8	90	1013.1	8	8	4	24	4	7	02	2	-
28	-8.5	-10.0	2.9	89	1022.1	7	0	9	17	3	6	10	1	-
29	-2.0	-3.5	4.7	89	1021.1	7	7	4	17	2	6	10	7	0.3
30	1.3	0.8	6.5	96	1011.0	8	8	4	20	5	6	21	7	1.8
31	1.0	-0.4	5.9	90	1022.2	7	7	4	20	2	6	10	5	0.0

Godz. 01

DNI	TEMPERATURA POWIETRZA T	TEMPERATURA PUNKTU ROSY T_d	PRĘŻNOŚĆ PARY WODNEJ e	WILGOTNOŚĆ WZGLĘDNA U	CIŚNIENIE ATMOSFERYCZNE P_o	ZACHMURZENIE N	N_h	h	WIATR dd	v	WIDZIALNOŚĆ V	POGODA ww	W	OPAD R
1	-1.6	-2.7	5.0	92	993.9	8	8	9	15	6	7	03	2	-
2	-0.6	-3.4	4.8	81	1000.0	0	0	9	17	3	7	02	1	-
3	6.7	3.9	8.1	82	994.9	8	8	4	16	4	7	02	1	-
4	3.9	3.7	7.9	98	1002.1	8	8	4	31	1	6	61	6	2.8
5	0.4	0.1	6.2	98	1011.2	8	8	3	32	3	6	71	7	4.1
6	0.5	0.5	6.3	100	1024.6	9	9	.	06	1	1	45	4	-
7	-1.3	-2.1	5.2	95	1027.2	8	8	4	12	2	6	10	2	-
8	-3.0	-5.0	4.2	86	1028.0	8	8	4	12	2	7	02	2	-
9	-4.2	-6.1	3.9	87	1015.3	8	8	5	16	4	7	02	2	-
10	0.2	-0.4	5.9	96	1008.0	8	8	4	20	4	7	02	7	0.2
11	1.1	0.6	6.4	96	993.1	8	8	4	16	6	6	71	7	2.4
12	-0.3	-0.9	5.7	96	1001.8	7	7	4	21	3	7	02	2	-
13	-2.3	-3.2	4.8	93	999.7	8	8	4	13	5	7	02	1	-
14	-1.7	-2.2	5.2	96	995.5	8	8	3	12	1	5	71	7	2.6
15	0.0	0.0	6.1	100	1002.8	8	8	2	01	2	3	42	4	-
16	-3.0	-4.0	4.5	93	1014.4	7	7	4	34	2	7	70	7	0.9
17	-6.0	-7.1	3.6	92	1022.4	8	8	4	00	0	6	71	7	0.9
18	-3.9	-5.7	4.0	87	1021.3	8	8	5	16	4	7	02	2	-
19	3.0	2.2	7.2	95	1001.5	8	8	4	22	5	7	03	6	3.8
20	2.0	0.7	6.4	91	1005.2	7	7	5	25	4	8	02	2	-
21	0.1	-0.2	6.0	98	1001.5	8	7	3	35	3	5	71	5	0.6
22	-0.6	-0.9	5.7	98	1007.7	8	8	5	00	0	7	02	7	0.0
23	-3.7	-4.8	4.3	92	1015.7	7	7	9	21	1	7	02	2	-
24	-4.7	-6.0	3.9	91	1008.1	8	8	9	16	6	7	02	1	-
25	-0.4	-1.3	5.6	94	999.0	8	8	9	19	3	7	02	2	-
26	-0.8	-1.8	5.4	93	1007.4	8	8	5	25	4	7	02	1	-
27	-1.0	-1.7	5.4	95	1014.2	7	7	4	30	3	6	71	2	0.6
28	-5.8	-6.2	3.8	97	1016.5	6	0	9	22	4	7	02	1	-
29	-6.2	-8.1	3.3	86	1020.1	7	7	9	15	3	7	01	2	-
30	-2.0	-2.9	4.9	94	1013.8	2	0	9	16	4	6	10	0	-
31	2.0	0.9	6.5	93	1013.0	8	8	4	19	3	7	02	2	-

Godz. 07

DNI	TEMPERATURA POWIETRZA T	TEMPERATURA PUNKTU ROSY T_d	PRĘŻNOŚĆ PARY WODNEJ e	WILGOTNOŚĆ WZGLĘDNA U	CIŚNIENIE ATMOSFERYCZNE P_o	ZACHMURZENIE N	N_h	h	WIATR dd	v	WIDZIALNOŚĆ V	POGODA ww	W	OPAD R
1	0.3	-0.5	5.9	94	992.0	8	8	4	20	5	7	22	7	1.9
2	-0.4	-3.2	4.8	82	999.0	1	0	9	16	5	7	01	1	-
3	6.7	4.9	8.6	88	995.2	8	6	5	17	4	7	03	2	-
4	3.4	2.9	7.5	97	1002.0	8	7	3	32	2	6	61	6	4.5
5	0.2	-0.1	6.1	98	1015.0	8	8	3	32	2	6	71	7	2.9
6	-0.3	-0.3	6.0	100	1025.2	9	9	.	00	0	3	43	4	-
7	-1.6	-3.0	4.9	90	1027.9	8	8	4	09	3	7	02	2	-
8	-3.3	-5.4	4.1	85	1025.7	8	8	4	12	4	7	02	2	-
9	-4.0	-5.2	4.2	91	1010.1	8	8	4	15	5	7	02	2	-
10	-0.5	-1.1	5.6	96	1005.1	8	8	4	18	5	7	02	2	-
11	0.3	-0.3	6.0	96	991.2	8	8	4	14	6	6	71	7	3.6
12	-0.2	-1.4	5.5	92	1003.6	8	8	4	25	3	7	02	1	-
13	-1.6	-2.4	5.1	94	996.7	8	8	4	13	7	7	70	2	0.0
14	-1.3	-1.9	5.5	96	996.6	8	8	4	00	0	7	02	7	0.5
15	-2.8	-3.8	4.6	93	1006.6	8	8	4	34	3	6	10	4	-
16	-5.7	-6.8	3.7	92	1017.8	8	8	4	02	2	7	70	7	0.9
17	-6.0	-7.1	3.6	92	1023.2	8	8	4	00	0	7	70	7	0.2
18	-3.0	-4.0	4.5	93	1017.6	8	8	4	16	5	6	10	7	0.6
19	2.1	1.3	6.7	95	1002.2	8	8	4	27	6	7	23	2	0.9
20	0.7	0.2	6.2	96	1003.4	7	7	5	24	2	8	03	1	-
21	-0.6	-1.0	5.7	97	1003.6	8	8	4	34	2	6	10	7	0.3
22	-1.0	-1.3	5.6	98	1009.0	8	8	5	27	2	7	71	2	0.0
23	-3.5	-5.6	4.0	85	1017.1	8	8	5	15	1	7	02	2	-
24	-2.8	-4.1	4.5	91	1003.7	8	8	4	18	6	7	22	2	0.5
25	-2.3	-2.9	4.9	96	992.5	8	8	4	17	2	6	71	7	7.0
26	-2.4	-3.3	4.8	93	1010.2	7	7	5	27	3	7	02	1	-
27	-2.1	-3.0	4.9	94	1013.0	7	7	4	29	2	7	70	2	0.1
28	-5.6	-7.0	3.6	90	1018.6	7	7	5	18	3	7	02	2	-
29	-3.6	-5.0	4.2	90	1020.7	8	8	9	15	3	7	70	2	0.0
30	1.6	-1.2	5.6	81	1008.2	8	8	9	16	5	6	10	1	-
31	1.9	1.1	6.6	94	1016.6	8	8	4	21	4	7	02	6	0.8

Godz. 13

DNI	TEMPERATURA POWIETRZA T	TEMPERATURA PUNKTU ROSY T_d	PRĘŻNOŚĆ PARY WODNEJ e	WILGOTNOŚĆ WZGLĘDNA U	CIŚNIENIE ATMOSFERYCZNE P_o	ZACHMURZENIE N	N_h	h	WIATR dd	v	WIDZIALNOŚĆ V	POGODA ww	W	OPAD R
1	1.2	0.4	6.3	94	995.4	8	8	4	20	5	7	60	2	0.0
2	4.6	1.3	6.7	79	996.9	4	0	9	15	4	7	01	1	-
3	7.3	6.4	9.6	94	997.1	8	8	9	14	3	7	60	6	0.8
4	0.6	0.3	6.3	98	1004.6	8	7	3	33	3	6	71	6	61.7
5	1.2	0.9	6.5	98	1019.4	8	8	4	00	0	6	10	7	0.8
6	-0.2	-0.2	6.0	100	1025.9	8	8	2	09	3	5	77	4	0.0
7	-2.2	-5.1	4.2	81	1028.8	8	8	4	12	2	7	02	2	-
8	-4.5	-7.2	3.6	81	1023.2	8	8	9	14	4	7	02	2	-
9	-1.0	-2.3	5.2	91	1007.0	8	8	4	16	5	6	10	2	-
10	1.4	-1.8	5.4	79	999.9	0	0	9	17	5	7	02	1	-
11	0.5	0.2	6.2	98	992.6	8	7	3	15	3	5	71	7	6.3
12	-0.4	-2.5	5.1	86	1004.4	7	7	4	21	2	7	01	2	-
13	-1.0	-1.7	5.4	95	994.9	8	8	4	12	5	6	71	7	2.4
14	0.6	0.6	6.4	100	998.5	9	9	.	00	0	3	43	4	-
15	-2.0	-3.2	4.8	92	1010.1	8	8	5	27	2	7	02	1	-
16	-5.0	-6.7	3.7	88	1019.6	8	6	4	30	3	7	70	7	0.2
17	-4.8	-6.8	3.7	86	1023.2	8	8	9	15	2	7	02	7	0.1
18	0.8	0.3	6.2	96	1010.6	8	8	3	18	6	5	71	7	0.1
19	2.7	1.1	6.6	89	1003.9	8	8	4	25	5	8	02	8	0.2
20	1.3	0.2	6.2	92	1000.7	8	8	4	19	1	7	02	2	-
21	0.0	-0.9	5.7	94	1004.9	8	8	4	27	2	5	85	1	0.0
22	-0.8	-2.1	5.2	91	1010.7	7	7	5	27	3	7	02	7	0.1
23	-3.0	-5.4	4.1	84	1017.4	0	0	9	14	3	7	02	1	-
24	1.0	-0.4	5.9	90	1002.4	8	8	4	22	5	6	10	7	0.7
25	-0.1	-0.7	5.8	96	997.9	8	8	3	30	4	5	71	7	4.3
26	0.9	-0.8	5.8	88	1012.1	7	7	4	25	3	7	02	7	0.0
27	-1.2	-2.8	5.0	89	1012.2	7	7	5	27	3	7	02	7	0.0
28	-4.5	-6.5	3.8	86	1019.5	3	3	4	16	4	7	01	1	-
29	0.0	-0.9	5.7	94	1020.9	8	8	4	18	1	6	22	7	0.3
30	2.0	0.7	6.4	91	1007.1	8	6	4	18	6	6	60	6	0.0
31	2.0	-0.5	5.9	84	1021.2	8	8	4	24	5	7	02	2	-

Godz. 19

DNI	TEMPERATURA POWIETRZA T	TEMPERATURA PUNKTU ROSY T_d	PRĘŻNOŚĆ PARY WODNEJ e	WILGOTNOŚĆ WZGLĘDNA U	CIŚNIENIE ATMOSFERYCZNE P_o	ZACHMURZENIE N	N_h	h	WIATR dd	v	WIDZIALNOŚĆ V	POGODA ww	W	OPAD R
1	1.8	-1.9	5.3	76	998.0	7	7	4	21	6	7	02	6	0.0
2	4.0	2.3	7.2	88	994.5	8	8	5	16	4	7	02	1	-
3	5.1	4.6	8.5	97	1000.2	8	3	3	31	1	6	61	6	3.1
4	0.6	0.3	6.3	98	1008.0	8	8	3	34	3	7	22	7	6.7
5	0.8	0.8	6.5	100	1022.5	9	9	.	00	0	1	45	4	-
6	-1.0	-1.7	5.4	95	1026.7	8	8	4	09	1	6	10	7	0.0
7	-2.8	-6.9	3.6	73	1028.9	8	8	4	10	1	7	02	2	-
8	-4.7	-7.5	3.5	81	1019.6	8	8	9	14	4	7	02	2	-
9	0.1	-0.5	5.9	96	1007.4	8	8	4	18	3	5	71	7	1.2
10	1.1	0.0	6.1	92	995.5	8	8	5	15	6	7	70	1	0.0
11	0.7	-0.7	5.8	90	998.5	7	7	4	22	6	7	02	7	1.3
12	-2.7	-4.0	4.5	91	1003.7	7	7	4	13	3	7	02	1	-
13	-1.4	-1.9	5.3	97	994.8	8	8	3	13	3	5	73	7	3.4
14	0.2	0.2	6.2	100	1000.6	9	9	.	00	0	1	45	4	-
15	-3.0	-5.0	4.2	86	1013.8	8	8	4	34	4	6	71	7	0.4
16	-5.8	-6.5	3.7	95	1020.7	8	8	4	24	2	7	02	7	0.2
17	-6.0	-7.1	3.6	92	1023.0	8	8	9	00	0	7	03	2	-
18	2.2	1.4	6.8	95	1002.9	8	8	3	20	7	6	61	7	7.7
19	2.8	1.0	6.5	88	1005.0	7	7	4	25	6	8	02	2	-
20	0.7	0.4	6.3	98	999.7	8	8	4	13	1	6	51	2	0.0
21	-1.8	-2.6	5.0	94	1006.8	7	7	6	24	2	7	03	8	0.7
22	-3.0	-4.0	4.5	93	1013.4	8	8	5	21	3	7	02	1	-
23	-6.8	-8.0	3.3	91	1014.6	0	0	9	13	3	7	02	0	-
24	1.2	-0.8	5.8	87	1002.4	7	7	5	22	3	7	01	2	-
25	-1.4	-2.5	5.1	92	1004.5	7	7	4	28	5	7	02	7	0.4
26	-0.2	-1.4	5.5	92	1014.2	8	8	4	28	2	7	02	7	0.0
27	-4.4	-6.0	3.9	89	1013.3	6	2	9	22	7	7	01	2	-
28	-7.6	-9.8	2.9	84	1019.7	7	0	9	13	5	7	02	1	-
29	-2.8	-3.5	4.7	95	1019.1	0	0	9	18	2	6	10	1	-
30	2.2	1.7	6.9	96	1009.4	8	8	4	20	3	6	21	6	0.0
31	1.8	0.4	6.3	91	1020.8	7	7	4	19	3	7	02	2	-

Godz. 01

DNI	TEMPERATURA POWIETRZA T	TEMPERATURA PUNKTU ROSY T_d	PRĘŻNOŚĆ PARY WODNEJ e	WILGOTNOŚĆ WZGLĘDNA U	CIŚNIENIE ATMOSFERYCZNE P_o	ZACHMURZENIE N	N_h	h	WIATR dd	v	WIDZIALNOŚĆ V	POGODA ww	W	OPAD R
1	-1.2	-1.4	5.5	99	987.8	8	7	3	18	7	6	71	2	2.1
2	2.1	-0.7	5.8	82	995.7	7	7	9	17	5	7	01	1	-
3	2.9	2.6	7.4	98	992.3	8	8	5	13	1	6	61	2	0.3
4	0.0	0.0	6.1	100	1002.3	8	8	9	27	1	6	10	1	-
5	-0.1	-0.1	6.1	100	1015.3	9	9	.	28	1	3	43	4	-
6	-2.4	-2.7	5.0	98	1025.0	8	8	3	26	2	5	10	2	-
7	-0.8	-0.9	5.7	99	1025.4	9	9	.	00	0	2	47	7	0.0
8	-1.9	-4.3	4.4	83	1027.0	8	8	4	10	3	7	02	2	-
9	-0.2	-1.7	5.4	90	1011.1	8	8	4	19	6	7	20	2	0.0
10	-1.4	-2.6	5.0	91	1005.1	0	0	9	18	3	6	10	1	-
11	0.5	0.5	6.3	100	988.6	8	7	3	15	2	6	71	6	2.1
12	0.0	-0.6	5.9	96	1002.0	7	7	5	25	3	7	01	2	-
13	-0.7	-2.9	4.9	85	994.3	8	8	8	12	8	7	03	1	-
14	0.6	0.6	6.4	100	994.7	8	8	2	12	1	3	46	4	-
15	-1.3	-1.8	5.4	97	1004.1	8	8	3	01	2	6	10	4	-
16	-1.4	-3.7	4.6	84	1018.1	8	8	5	30	3	7	22	1	0.0
17	-3.4	-5.2	4.2	88	1024.0	5	5	4	27	1	7	02	2	-
18	0.4	-0.4	5.9	94	1018.8	8	7	3	19	2	5	71	7	0.7
19	3.6	2.1	7.1	90	1002.5	1	1	5	27	5	7	03	6	0.1
20	1.2	0.7	6.4	96	1006.8	4	4	4	23	2	7	03	1	-
21	-0.1	-0.4	5.9	98	1003.1	2	2	4	29	3	6	10	7	0.0
22	-0.9	-1.9	5.3	93	1009.8	7	7	6	27	1	7	02	1	-
23	-1.8	-2.6	5.0	94	1014.4	7	7	5	14	1	7	02	1	-
24	-1.2	-2.2	5.2	93	1002.4	8	7	4	18	6	5	71	2	0.3
25	0.2	-0.7	5.8	94	994.1	8	8	6	11	1	5	71	1	0.3
26	-2.1	-3.3	4.8	92	1010.2	7	7	5	27	1	7	03	7	0.2
27	-1.0	-3.2	4.8	85	1017.4	8	3	5	29	2	7	01	2	-
28	-12.2	-14.7	2.0	81	1015.5	2	2	5	18	1	2	48	1	-
29	-1.0	-1.7	5.4	95	1017.3	8	7	4	18	2	6	71	7	0.4
30	0.6	-1.1	5.6	88	1008.5	8	8	8	17	4	7	03	1	-
31	2.8	2.3	7.2	96	1012.0	7	7	4	28	3	6	10	6	0.2

Godz. 07

DNI	TEMPERATURA POWIETRZA T	TEMPERATURA PUNKTU ROSY T_d	PRĘŻNOŚĆ PARY WODNEJ e	WILGOTNOŚĆ WZGLĘDNA U	CIŚNIENIE ATMOSFERYCZNE P_o	ZACHMURZENIE N	N_h	h	WIATR dd	v	WIDZIALNOŚĆ V	POGODA ww	W	OPAD R
1	1.0	0.5	6.3	96	989.9	8	8	3	24	3	7	02	7	1.3
2	2.7	0.3	6.2	84	993.1	8	7	4	15	5	6	68	1	0.0
3	3.6	3.6	7.9	100	993.8	8	8	5	14	1	2	46	6	1.0
4	-0.9	-0.9	5.7	100	1003.9	7	2	9	28	1	5	28	2	-
5	-0.6	-0.6	5.8	100	1018.2	8	8	4	27	3	3	44	4	-
6	-3.4	-3.8	4.6	97	1025.8	8	8	3	25	3	5	10	2	-
7	0.2	0.2	6.2	100	1026.1	8	8	3	12	3	6	10	4	-
8	-1.6	-3.6	4.7	86	1024.4	8	8	5	13	3	7	02	2	-
9	-0.4	-2.2	5.2	88	1005.8	8	8	4	17	5	7	02	2	-
10	-1.4	-3.7	4.6	84	999.6	7	7	8	17	5	7	03	1	-
11	0.2	0.2	6.2	100	988.3	8	7	3	26	1	6	71	6	3.0
12	-0.8	-1.5	5.5	95	1002.9	8	8	4	26	3	7	22	2	0.0
13	-0.9	-2.2	5.2	91	991.1	8	7	4	11	6	6	78	7	0.1
14	-1.8	-2.4	5.1	96	996.0	6	6	5	15	1	1	44	4	-
15	-1.8	-2.6	5.0	94	1008.0	8	8	3	28	3	6	22	2	0.0
16	-1.8	-3.9	4.6	86	1019.8	8	8	6	29	3	6	78	7	0.1
17	-3.7	-5.2	4.2	90	1022.5	7	7	4	15	1	7	02	1	-
18	1.5	1.2	6.7	98	1013.7	8	7	3	20	3	5	68	2	1.0
19	3.6	1.6	6.8	86	1003.8	6	3	5	29	5	7	21	1	0.5
20	0.8	0.8	6.5	100	1002.4	8	8	4	19	1	7	02	1	-
21	0.0	-0.9	5.7	94	1005.3	8	8	4	28	3	6	10	1	-
22	-1.2	-2.5	5.1	91	1010.6	8	8	5	26	1	7	02	2	-
23	-1.0	-1.7	5.4	95	1014.7	7	7	4	15	1	6	10	7	0.0
24	1.6	1.1	6.6	96	1000.6	8	8	4	24	4	6	10	7	3.4
25	-0.2	-0.2	6.0	100	997.1	8	8	3	29	3	7	22	7	8.2
26	0.3	-0.5	5.9	94	1011.9	5	5	4	28	1	7	02	2	-
27	-1.6	-4.0	4.5	84	1015.9	8	8	5	27	2	7	03	2	-
28	-10.8	-12.1	2.4	90	1015.5	1	1	5	13	1	6	10	4	-
29	1.2	0.4	6.3	94	1018.7	8	8	4	20	2	5	10	7	0.0
30	2.0	1.5	6.8	96	1003.8	8	7	3	20	4	6	61	6	3.9
31	2.2	0.6	6.4	89	1019.1	7	7	5	26	4	7	01	6	0.1

Godz. 13

DNI	TEMPERATURA POWIETRZA T	TEMPERATURA PUNKTU ROSY T_d	PRĘŻNOŚĆ PARY WODNEJ e	WILGOTNOŚĆ WZGLĘDNA U	CIŚNIENIE ATMOSFERYCZNE P_o	ZACHMURZENIE N	N_h	h	WIATR dd	v	WIDZIALNOŚĆ V	POGODA ww	W	OPAD R
1	2.6	-0.4	5.9	81	992.9	8	6	4	23	5	6	68	2	0.3
2	6.0	2.6	7.4	79	990.6	4	3	9	15	4	7	01	7	0.0
3	4.8	4.6	8.5	98	997.1	8	7	4	19	1	3	61	4	2.5
4	1.5	1.2	6.7	98	1007.9	7	3	9	29	1	5	10	2	-
5	-0.7	-1.1	5.6	97	1021.2	8	8	3	27	3	5	77	4	0.1
6	-3.1	-3.8	4.6	95	1026.1	8	8	4	27	1	5	10	2	-
7	0.0	-1.5	5.5	90	1027.1	8	8	3	12	4	6	10	2	-
8	-1.2	-1.9	5.3	95	1020.9	8	8	3	14	2	6	77	2	0.0
9	0.6	-0.8	5.8	90	1004.8	8	7	3	21	4	5	71	7	0.6
10	1.6	-1.8	5.3	78	993.1	8	8	4	16	7	7	03	7	0.1
11	0.2	-0.1	6.1	98	993.7	8	7	2	26	3	5	71	7	3.1
12	1.9	0.0	6.1	87	1003.0	2	2	5	16	1	7	03	1	-
13	0.6	-0.5	5.9	92	991.2	8	8	2	13	3	5	10	7	0.1
14	-1.3	-1.5	5.5	99	998.2	6	4	9	04	1	5	10	4	-
15	0.3	-1.4	5.5	88	1012.9	7	7	5	32	4	7	02	2	-
16	-1.0	-2.9	4.9	87	1022.1	7	7	4	30	3	7	22	7	0.0
17	-1.8	-3.3	4.8	90	1021.1	8	4	4	17	2	6	71	7	0.1
18	2.5	2.5	7.3	100	1008.4	8	7	2	24	3	6	61	7	6.4
19	5.0	2.0	7.1	81	1005.5	7	7	4	28	7	8	03	8	0.5
20	2.0	2.0	7.1	100	998.6	8	7	2	16	1	5	61	2	0.0
21	0.2	-1.2	5.6	90	1007.6	8	8	4	27	4	7	02	1	-
22	-0.2	-4.3	4.4	74	1011.9	3	3	5	23	2	7	03	1	-
23	1.0	-2.0	5.3	80	1012.4	0	0	9	20	3	7	02	1	-
24	1.9	0.3	6.2	89	1002.2	8	8	4	23	6	7	02	2	-
25	-0.2	-2.3	5.2	86	1002.5	2	2	5	28	3	8	01	1	-
26	1.1	-0.3	6.0	90	1014.1	7	7	4	26	3	6	70	2	0.0
27	-0.8	-3.6	4.7	81	1015.0	1	1	5	29	3	7	02	1	-
28	-5.1	-7.2	3.6	85	1015.4	5	2	9	13	2	6	10	4	-
29	2.6	-0.1	6.1	82	1017.6	5	2	6	16	1	6	10	2	-
30	3.0	3.0	7.6	100	1004.6	8	7	3	21	3	8	61	6	6.2
31	3.8	1.5	6.8	85	1021.4	6	6	5	25	3	7	03	1	-

Godz. 19

DNI	TEMPERATURA POWIETRZA T	TEMPERATURA PUNKTU ROSY T_d	PRĘŻNOŚĆ PARY WODNEJ e	WILGOTNOŚĆ WZGLĘDNA U	CIŚNIENIE ATMOSFERYCZNE P_o	ZACHMURZENIE N	N_h	h	WIATR dd	v	WIDZIALNOŚĆ V	POGODA ww	W	OPAD R
1	2.2	-0.9	5.7	80	995.9	7	7	9	22	6	7	02	7	0.7
2	3.4	2.4	7.3	93	990.3	6	4	4	15	3	7	03	1	-
3	1.8	1.8	7.0	100	1001.0	8	8	5	24	1	5	10	6	0.1
4	0.2	0.2	6.2	100	1012.0	9	9	.	31	2	3	45	4	-
5	-0.8	-1.2	5.6	97	1023.1	8	8	3	26	2	6	10	7	0.0
6	-2.8	-3.2	4.8	97	1026.2	9	9	.	30	1	3	45	4	-
7	-1.4	-4.7	4.3	78	1027.6	8	8	5	09	4	7	02	2	-
8	-0.6	-1.8	5.1	91	1016.3	8	8	3	17	3	7	02	7	0.0
9	-0.2	-0.5	5.9	98	1007.2	8	8	3	18	1	6	10	7	0.3
10	1.2	0.9	6.5	98	990.1	8	8	3	19	3	7	22	7	2.5
11	0.4	0.1	6.2	98	997.9	8	8	3	25	2	6	10	7	1.2
12	-3.1	-3.5	4.7	97	1000.1	1	1	5	10	4	5	10	0	-
13	0.6	0.6	6.4	100	993.4	8	8	3	13	1	5	10	2	-
14	-1.6	-2.1	5.2	96	1001.0	9	9	.	03	1	2	47	2	-
15	-0.8	-2.1	5.2	91	1017.1	4	4	4	30	3	7	22	1	0.0
16	-2.3	-3.5	4.7	91	1023.7	8	7	4	30	2	6	71	2	0.0
17	-1.1	-1.7	5.4	95	1021.0	8	8	3	19	2	6	10	7	0.0
18	5.4	4.9	8.7	97	1001.9	8	8	3	25	7	6	10	6	6.8
19	4.3	1.0	6.5	79	1007.1	5	5	4	28	7	7	01	2	-
20	1.4	0.9	6.5	96	1000.2	8	8	3	36	1	6	10	6	0.3
21	-0.1	-1.9	5.3	88	1009.0	4	4	5	28	2	7	01	1	-
22	-0.7	-3.8	4.6	79	1012.6	7	7	5	16	2	7	02	1	-
23	-1.3	-4.6	4.3	78	1008.2	7	0	9	19	5	7	02	1	-
24	0.8	-0.9	5.7	88	999.8	4	4	4	21	1	7	01	1	-
25	-0.8	-1.8	5.4	93	1006.8	6	6	5	25	2	7	02	1	-
26	-0.1	-2.4	5.1	84	1017.3	8	8	4	31	3	7	02	7	0.0
27	-4.0	-5.2	4.2	91	1014.7	2	2	4	24	2	7	03	0	-
28	-4.6	-7.0	3.6	84	1016.0	8	8	4	17	2	6	10	2	-
29	-0.6	-2.1	5.2	90	1014.2	3	1	9	16	3	7	01	1	-
30	3.4	2.9	7.5	97	1007.3	8	8	4	21	2	6	10	6	0.3
31	1.6	0.0	6.1	89	1016.5	8	8	5	18	3	6	10	2	-

Godz. 01

DNI	TEMPERATURA POWIETRZA T	TEMPERATURA PUNKTU ROSY T_d	PRĘŻNOŚĆ PARY WODNEJ e	WILGOTNOŚĆ WZGLĘDNA U	CIŚNIENIE ATMOSFERYCZNE P_o	ZACHMURZENIE N	N_h	h	WIATR dd	v	WIDZIALNOŚĆ V	POGODA ww	W	OPAD R
1	0.4	0.1	6.2	98	984.9	8	8	4	21	3	6	10	7	3.3
2	4.2	- 0.3	6.0	72	990.0	7	7	5	17	3	7	02	2	-
3	5.6	1.9	7.0	77	989.6	7	7	5	18	2	7	01	2	-
4	0.4	- 0.4	5.9	94	1002.7	2	0	9	00	0	6	10	0	-
5	- 1.7	- 1.9	5.3	98	1016.4	9	9	•	25	1	3	45	0	-
6	0.2	- 1.2	5.6	90	1025.7	7	7	5	00	0	6	10	2	-
7	- 2.2	- 4.0	4.5	87	1024.8	8	8	5	12	3	6	10	2	-
8	- 0.5	- 2.6	5.0	86	1025.3	8	8	4	03	1	6	10	2	-
9	0.7	- 2.6	5.1	79	1006.9	8	8	4	18	5	6	10	1	-
10	0.2	- 3.1	4.8	78	1001.1	7	7	5	21	3	6	85	1	0.0
11	1.3	0.5	6.3	94	987.3	8	6	4	33	2	6	21	2	0.1
12	0.8	- 0.6	5.8	90	1002.8	7	7	5	27	2	6	10	1	-
13	- 0.2	- 0.5	5.9	98	987.3	8	8	4	12	5	5	71	7	1.1
14	3.5	0.6	6.4	81	992.4	7	7	5	18	1	6	10	1	-
15	1.0	0.2	6.2	94	1004.7	8	8	4	32	2	5	10	7	0.4
16	- 0.4	- 1.9	5.3	90	1021.7	8	8	4	30	3	6	22	7	0.1
17	- 2.0	- 3.8	4.6	87	1022.6	6	6	5	14	2	7	03	1	-
18	3.0	1.2	6.7	88	1017.8	8	8	4	22	3	6	10	2	-
19	5.4	3.2	7.7	86	1006.8	8	8	4	27	7	6	80	6	0.6
20	3.8	2.3	7.2	90	1007.9	8	8	4	27	4	6	80	2	8.4
21	0.7	- 1.0	5.7	88	1006.9	6	6	5	32	6	6	10	1	-
22	- 0.2	- 0.5	5.9	98	1011.2	8	8	3	11	1	5	10	5	0.0
23	- 1.1	- 1.2	5.6	99	1012.9	3	3	5	11	1	5	10	8	0.4
24	3.2	1.9	7.0	91	1000.3	7	7	4	21	4	6	21	7	5.0
25	0.0	- 0.3	6.0	98	995.6	8	8	4	27	1	6	71	6	0.4
26	0.4	- 1.3	5.5	88	1012.8	5	5	5	28	3	7	01	1	-
27	- 1.7	- 2.8	5.0	92	1020.1	7	7	4	27	2	7	03	1	-
28	- 4.4	- 5.3	4.1	93	1014.1	7	7	5	09	2	6	10	4	-
29	1.2	0.7	6.4	96	1015.6	8	8	4	22	1	6	10	7	0.0
30	3.4	2.7	7.4	95	1003.4	8	8	4	22	2	6	61	6	3.9
31	3.5	0.9	6.5	83	1015.9	7	7	5	28	6	7	02	6	3.0

Godz. 13

DNI	T	T_d	e	U	P_o	N	N_h	h	dd	v	V	ww	W	R
1	4.2	- 1.9	5.3	64	990.8	4	3	5	26	9	7	01	1	-
2	6.6	2.2	7.2	74	985.9	8	6	5	16	3	7	02	6	0.1
3	4.8	1.0	6.6	76	996.5	7	7	5	22	2	7	03	1	-
4	3.2	0.0	6.1	79	1008.7	0	0	9	27	2	6	10	1	-
5	- 0.4	- 1.3	5.6	94	1022.3	8	8	4	00	0	3	44	4	-
6	0.4	- 0.7	5.8	92	1024.5	8	8	4	11	2	6	10	2	-
7	0.0	- 1.5	5.5	90	1025.3	8	8	4	09	3	6	10	2	-
8	0.0	- 2.1	5.2	86	1018.6	8	8	4	16	3	6	10	2	-
9	2.9	0.5	6.3	84	1003.4	7	7	4	24	4	6	10	2	-
10	2.4	1.3	6.7	93	988.1	8	8	4	21	4	6	21	6	2.6
11	1.6	0.8	6.5	94	995.3	8	8	4	26	1	6	10	5	0.1
12	0.4	- 0.7	5.8	92	999.0	7	6	5	12	4	6	10	1	-
13	4.0	3.0	7.6	93	987.4	7	7	5	15	2	6	10	2	-
14	1.0	0.2	6.2	94	997.3	8	8	5	00	0	6	80	2	0.0
15	0.9	- 0.2	6.0	92	1014.6	8	7	4	30	2	6	71	2	0.3
16	- 1.2	- 6.3	3.8	68	1024.5	8	8	5	28	2	8	02	2	-
17	1.8	1.0	6.6	94	1019.7	8	8	4	30	2	5	21	7	1.4
18	6.2	5.8	9.2	97	1006.7	8	8	3	24	7	5	61	6	3.6
19	5.6	2.4	7.3	80	1010.0	2	2	5	27	8	7	25	1	0.1
20	0.7	0.2	6.2	96	997.8	8	8	3	02	4	6	68	7	7.1
21	0.3	- 0.8	5.7	92	1008.9	8	8	4	25	1	6	10	2	-
22	0.6	- 0.8	5.8	90	1010.9	7	7	4	22	1	6	23	4	0.3
23	1.0	- 0.7	5.8	88	1009.8	5	0	9	•14	2	6	10	1	-
24	3.2	0.3	6.2	81	1001.9	7	7	5	24	3	7	02	2	-
25	0.1	- 0.8	5.8	94	1005.3	8	8	4	25	5	6	85	2	0.2
26	1.2	- 2.3	5.2	77	1018.0	8	8	5	32	4	7	02	2	-
27	- 0.8	- 3.3	4.8	83	1016.5	7	7	5	32	1	7	02	2	-
28	- 2.4	- 4.3	4.4	87	1011.6	8	2	4	15	4	6	71	2	0.1
29	3.0	- 0.8	5.7	76	1014.1	7	0	9	17	4	6	05	2	-
30	6.2	4.6	8.5	89	1002.4	8	8	4	22	2	6	10	2	-
31	3.2	- 0.3	6.0	78	1020.4	8	8	9	19	4	7	03	2	-

Godz. 07

DNI	T	T_d	e	U	P_o	N	N_h	h	dd	v	V	ww	W	R
1	1.2	0.4	6.3	94	988.7	8	8	4	24	5	6	10	2	-
2	5.3	3.9	8.1	91	986.6	8	7	4	15	3	7	03	2	0.8
3	3.8	1.5	6.8	85	992.3	7	7	5	20	1	7	02	2	-
4	- 0.4	- 0.4	5.9	100	1005.1	8	8	5	00	0	6	10	1	-
5	- 2.0	- 2.3	5.2	98	1019.5	8	8	4	12	2	3	44	4	-
6	- 0.6	- 2.1	5.2	89	1025.9	7	7	5	12	1	6	10	2	-
7	- 1.5	- 2.4	5.1	93	1025.1	8	8	5	06	3	6	10	2	-
8	- 1.1	- 2.9	4.9	87	1022.7	8	8	4	07	1	6	10	2	-
9	0.6	- 1.1	5.6	88	1002.8	8	8	4	21	4	6	22	7	2.3
10	1.6	0.2	6.2	91	994.1	8	8	4	21	5	6	61	8	0.6
11	0.8	0.0	6.1	94	991.6	8	8	4	27	1	6	10	2	-
12	0.1	- 1.4	5.5	90	1002.3	8	8	3	27	1	6	10	2	-
13	1.2	0.9	6.5	98	986.0	8	8	4	14	3	6	10	7	1.8
14	- 0.2	- 1.1	5.6	94	994.7	7	7	5	14	1	6	10	1	-
15	0.2	- 0.7	5.8	94	1009.8	8	8	4	35	3	5	10	2	-
16	- 1.2	- 4.8	4.3	76	1023.6	8	8	4	32	2	6	10	2	-
17	- 1.3	- 1.8	5.4	97	1018.9	8	8	4	16	3	5	71	7	1.8
18	3.6	2.9	7.5	95	1012.0	8	8	4	22	5	5	61	6	3.8
19	4.6	1.8	7.0	82	1008.9	5	5	4	27	5	7	03	8	1.5
20	2.6	1.8	7.0	95	1001.3	8	8	4	24	2	6	61	8	1.2
21	- 0.3	- 2.7	5.0	84	1008.7	7	7	5	29	4	6	10	2	-
22	0.0	- 0.3	6.0	98	1011.3	8	8	3	00	0	3	46	2	-
23	- 2.4	- 3.0	4.9	96	1013.2	7	7	5	11	3	5	10	4	-
24	1.6	0.2	6.2	91	1001.2	8	8	5	24	4	6	10	1	-
25	- 0.6	- 1.0	5.7	97	1001.1	8	8	4	26	2	6	10	7	0.1
26	0.2	- 0.6	5.8	94	1015.5	8	8	4	27	3	6	10	2	-
27	- 1.3	- 2.2	5.2	94	1018.1	7	7	5	29	1	6	10	1	-
28	- 5.3	- 6.0	3.9	95	1017.0	6	0	9	09	2	6	10	1	-
29	0.1	- 1.7	5.4	88	1015.1	5	0	9	20	1	5	10	2	-
30	5.1	4.9	8.6	98	1001.1	8	8	4	22	2	6	21	6	3.1
31	3.4	1.1	6.6	85	1022.2	8	8	5	27	3	7	03	2	-

Godz. 19

DNI	T	T_d	e	U	P_o	N	N_h	h	dd	v	V	ww	W	R
1	3.6	0.1	6.2	78	993.3	7	7	5	22	4	7	02	1	-
2	7.4	2.1	7.1	69	988.2	8	8	5	20	3	7	02	2	-
3	3.7	1.1	6.6	83	999.7	0	0	9	21	1	6	10	1	-
4	- 0.4	- 3.5	4.7	80	1013.5	0	0	9	00	0	6	10	0	-
5	0.0	- 0.9	5.7	94	1024.5	8	8	4	00	0	5	28	4	-
6	- 0.3	- 3.4	4.8	80	1024.4	8	8	4	13	2	6	10	2	-
7	0.2	- 1.2	5.6	90	1026.1	8	8	4	09	3	6	10	2	-
8	0.0	- 2.4	5.1	84	1013.6	8	8	4	16	3	6	10	2	-
9	1.4	- 2.4	5.1	76	1003.9	0	0	9	21	3	6	10	1	-
10	2.5	1.5	6.8	93	987.5	8	8	4	26	1	6	10	6	0.3
11	1.4	- 0.2	6.0	89	1000.0	2	2	4	27	2	6	20	1	0.1
12	- 0.2	- 1.7	5.4	90	993.2	7	7	5	10	5	6	10	1	-
13	4.2	2.5	7.3	88	990.6	8	8	5	12	1	6	10	2	-
14	1.0	0.5	6.3	96	1001.3	8	8	4	00	0	6	60	8	0.3
15	0.1	- 0.7	5.8	94	1019.4	8	8	4	33	2	6	71	2	0.1
16	- 1.8	- 7.1	3.6	67	1024.6	7	7	5	00	0	7	02	2	-
17	2.5	1.7	6.9	95	1020.4	8	8	4	25	1	6	10	2	-
18	7.8	6.5	9.7	91	1004.6	8	8	3	28	7	6	61	6	4.3
19	4.0	1.7	6.9	85	1010.9	7	7	5	29	6	7	03	8	0.2
20	2.0	1.2	6.7	94	1003.5	8	8	4	33	3	6	10	7	1.3
21	0.1	- 0.5	5.9	96	1009.4	8	8	4	00	0	5	22	7	1.1
22	- 0.2	- 1.1	5.6	94	1011.3	7	7	5	00	0	6	10	2	-
23	1.8	0.7	6.4	93	1003.7	8	8	4	21	8	6	10	2	-
24	2.1	- 0.4	5.9	84	997.7	8	2	4	21	2	6	71	2	0.0
25	0.1	- 0.7	5.8	94	1009.1	7	7	4	27	2	7	02	8	0.3
26	- 0.2	- 2.6	5.1	84	1020.5	6	6	5	29	2	7	03	1	-
27	- 3.6	- 5.4	4.1	87	1015.4	3	3	5	32	1	6	10	1	-
28	- 0.4	- 1.0	5.7	96	1012.7	8	8	4	12	1	5	71	7	0.1
29	2.8	- 1.4	5.5	74	1009.4	8	8	4	17	4	6	61	2	0.0
30	5.0	3.8	8.0	92	1006.1	8	8	4	24	2	6	25	2	0.2
31	3.1	- 2.7	5.0	66	1012.2	8	8	5	18	6	6	61	2	0.1

Godz. 01

DNI	TEMPERATURA POWIETRZA T	TEMPERATURA PUNKTU ROSY T_d	PRĘŻNOŚĆ PARY WODNEJ e	WILGOTNOŚĆ WZGLĘDNA U	CIŚNIENIE ATMOSFERYCZNE P_o	ZACHMURZENIE N	N_h	h	WIATR dd	v	WIDZIALNOŚĆ V	POGODA ww	W	OPAD R
1	0.4	0.1	6.2	98	986.6	8	8	3	20	8	4	73	7	3.6
2	3.0	-0.5	5.9	77	993.6	6	3	5	18	8	7	03	1	-
3	6.1	3.5	7.8	83	991.7	8	8	6	18	3	6	10	2	-
4	0.3	-0.5	5.9	94	1003.5	6	0	9	22	2	6	10	1	-
5	-2.9	-3.3	4.8	97	1016.9	5	4	6	30	1	6	10	1	-
6	-0.9	-1.6	5.4	95	1026.2	8	8	3	25	1	5	10	2	-
7	-1.4	-1.9	5.3	97	1025.1	8	8	2	11	2	5	10	2	-
8	-0.6	-2.1	5.2	90	1024.9	8	8	3	09	5	6	10	2	-
9	-0.6	-1.2	5.6	95	1009.6	3	3	5	18	5	6	10	1	-
10	-0.6	-2.7	5.0	85	1004.2	0	0	9	20	6	6	10	0	-
11	2.4	2.1	7.1	98	986.7	8	8	3	16	2	5	58	6	2.5
12	0.9	0.1	6.1	94	1003.1	8	8	4	27	3	6	10	7	0.0
13	0.4	0.1	6.2	98	990.7	8	6	2	14	8	5	71	1	1.0
14	0.6	0.3	6.3	98	994.3	5	5	6	16	1	4	10	1	-
15	0.4	0.1	6.2	98	1004.2	8	8	1	32	2	2	42	4	-
16	-0.5	-1.7	5.4	92	1020.5	8	8	4	33	6	6	71	7	0.1
17	-2.9	-4.6	4.4	88	1023.7	0	0	9	21	1	7	01	1	-
18	1.7	1.4	6.8	98	1019.1	8	8	4	22	5	5	10	6	0.3
19	4.6	2.9	7.4	87	1006.8	0	0	9	27	10	7	02	8	1.9
20	4.0	2.8	7.5	92	1008.3	7	7	5	27	7	7	02	8	0.0
21	0.9	-0.5	5.9	90	1005.9	2	2	4	32	7	7	01	7	0.3
22	-0.4	-1.0	5.7	96	1011.2	8	8	4	00	0	6	71	7	0.2
23	-1.0	-1.4	5.5	97	1013.0	7	7	6	16	2	4	10	7	0.0
24	1.2	0.7	6.4	96	1001.9	8	5	3	20	7	6	21	7	3.8
25	0.6	0.0	6.1	96	992.9	8	8	3	02	3	4	73	7	3.3
26	0.2	-0.6	5.8	94	1012.1	8	8	5	27	7	6	71	2	0.0
27	-0.1	-1.2	5.6	92	1019.8	8	8	4	32	4	6	10	2	-
28	-6.8	-7.6	3.4	94	1015.3	6	6	5	09	2	4	28	4	-
29	1.7	0.1	6.1	89	1016.6	8	8	4	22	5	3	22	2	0.0
30	2.1	0.5	6.3	89	1006.8	8	8	5	18	6	6	61	1	0.5
31	3.3	2.6	7.3	95	1015.3	8	5	4	27	8	6	61	8	0.6

Godz. 07

DNI	TEMPERATURA POWIETRZA T	TEMPERATURA PUNKTU ROSY T_d	PRĘŻNOŚĆ PARY WODNEJ e	WILGOTNOŚĆ WZGLĘDNA U	CIŚNIENIE ATMOSFERYCZNE P_o	ZACHMURZENIE N	N_h	h	WIATR dd	v	WIDZIALNOŚĆ V	POGODA ww	W	OPAD R
1	1.4	0.6	6.4	94	991.0	7	7	4	23	7	6	10	7	0.7
2	4.8	2.3	7.2	84	990.9	8	3	5	19	7	7	61	2	0.9
3	4.6	3.1	7.7	90	993.7	7	4	6	20	4	6	10	2	-
4	0.1	-0.8	5.8	94	1005.2	7	5	5	27	3	6	10	1	-
5	-1.3	-1.5	5.5	99	1020.0	8	8	1	27	1	3	42	4	-
6	-1.7	-1.9	5.3	98	1025.9	8	8	1	00	0	3	42	2	-
7	0.1	-0.4	5.9	96	1024.7	8	8	2	09	4	5	10	2	-
8	-0.7	-1.0	5.7	98	1022.8	8	8	2	14	3	4	57	2	0.0
9	0.2	-0.4	5.9	96	1004.7	8	8	3	21	6	5	71	1	1.9
10	0.9	-0.8	5.8	88	998.4	8	8	5	18	8	6	22	1	0.0
11	0.8	0.0	6.1	94	991.4	8	6	2	32	7	5	71	6	6.2
12	0.3	-0.3	6.0	96	1003.3	8	8	4	22	3	6	10	1	-
13	1.3	0.8	6.5	96	988.5	8	8	5	14	5	6	10	7	1.0
14	-1.0	-1.0	5.7	100	996.3	6	6	6	18	1	4	10	1	-
15	0.1	-0.5	5.9	96	1009.2	8	8	2	03	2	5	71	5	0.1
16	-0.9	-2.8	5.0	87	1022.5	8	8	5	33	5	6	70	2	0.0
17	-1.7	-1.9	5.3	98	1020.8	8	8	1	16	3	4	71	7	0.8
18	2.2	1.7	6.9	96	1014.0	8	8	3	23	8	5	61	6	2.5
19	4.9	2.2	7.1	82	1008.2	6	6	5	28	12	7	01	8	0.0
20	3.0	2.7	7.4	98	1002.6	8	7	2	22	3	5	61	8	0.4
21	0.3	-0.5	5.9	94	1008.3	7	7	5	27	7	7	03	1	-
22	0.1	-2.2	5.2	85	1011.7	8	8	4	30	2	6	10	7	0.1
23	-1.1	-1.5	5.5	97	1013.9	7	7	5	16	2	5	10	2	-
24	1.4	0.3	6.2	92	1002.5	2	2	4	22	5	7	01	7	0.3
25	0.3	-2.0	5.3	85	1001.0	7	7	4	30	10	6	10	7	2.6
26	0.6	-0.5	5.9	92	1014.8	8	8	4	30	10	6	10	7	0.0
27	-0.8	-1.8	5.4	93	1018.0	7	7	5	32	3	6	10	2	-
28	-3.9	-4.4	4.4	96	1013.7	8	8	1	14	2	3	48	1	-
29	0.3	-0.8	5.7	92	1018.5	0	0	9	20	5	6	10	1	-
30	3.0	2.0	7.0	93	1003.1	8	8	4	19	8	6	61	6	2.6
31	3.1	1.8	7.0	91	1021.3	7	7	5	27	7	7	03	6	0.1

Godz. 13

DNI	TEMPERATURA POWIETRZA T	TEMPERATURA PUNKTU ROSY T_d	PRĘŻNOŚĆ PARY WODNEJ e	WILGOTNOŚĆ WZGLĘDNA U	CIŚNIENIE ATMOSFERYCZNE P_o	ZACHMURZENIE N	N_h	h	WIATR dd	v	WIDZIALNOŚĆ V	POGODA ww	W	OPAD R
1	3.0	-0.8	5.7	76	993.5	6	5	9	23	11	7	03	8	1.5
2	7.9	4.0	8.1	76	988.2	7	4	5	15	8	6	10	6	0.0
3	5.7	2.8	7.5	82	997.4	7	7	9	22	4	6	10	2	-
4	2.2	0.3	6.2	87	1009.0	5	0	9	31	3	6	10	2	-
5	-0.8	-0.9	5.7	99	1022.4	8	8	1	28	4	4	10	4	-
6	-0.1	-2.4	5.1	84	1025.6	7	7	4	05	2	6	10	4	-
7	1.5	-0.1	6.0	89	1025.5	8	8	3	09	4	5	10	2	-
8	-0.2	-0.5	5.9	98	1020.3	8	8	2	17	2	4	56	5	0.1
9	1.7	0.6	6.4	92	1005.2	8	8	3	24	8	5	23	7	0.4
10	1.3	0.8	6.5	96	990.9	8	6	2	18	10	5	71	7	2.1
11	1.2	0.7	6.4	96	995.6	8	8	2	24	4	5	61	7	0.1
12	2.6	-0.1	6.1	82	1001.0	3	2	2	17	5	6	10	4	-
13	3.6	2.9	7.5	95	989.7	7	3	6	16	2	5	10	6	0.0
14	1.3	0.8	6.5	96	997.8	6	3	5	22	2	5	10	2	-
15	0.8	-0.6	5.8	90	1014.4	7	7	3	33	5	5	10	7	0.1
16	-1.1	-2.7	5.0	89	1024.4	8	8	4	32	6	6	70	7	0.1
17	0.1	-0.5	5.9	96	1020.0	8	5	2	20	3	4	23	7	2.3
18	4.0	3.8	8.0	98	1009.1	8	6	2	23	8	5	61	6	6.3
19	6.0	2.3	7.2	77	1009.7	7	7	4	29	12	7	03	8	0.4
20	1.3	0.8	6.5	96	997.7	8	6	2	09	3	4	68	6	3.0
21	0.2	-1.9	5.3	86	1009.3	7	7	4	29	7	7	02	2	-
22	0.9	-0.8	5.8	88	1012.2	7	7	3	17	2	6	10	2	-
23	1.8	-2.9	4.9	71	1012.0	2	1	6	18	5	6	10	1	-
24	3.0	0.1	6.1	81	1003.1	7	7	5	25	7	7	03	1	-
25	-0.1	-0.7	5.8	96	1005.4	7	7	4	25	8	6	71	2	0.2
26	1.2	-0.5	5.9	89	1017.2	8	8	4	29	8	6	10	2	-
27	-1.1	-4.0	4.5	81	1016.5	3	3	6	27	3	7	01	1	-
28	-3.1	-3.5	4.7	97	1013.5	7	3	5	15	4	5	10	4	-
29	2.8	-0.5	5.9	79	1017.1	6	0	9	18	3	6	10	1	-
30	4.1	3.0	8.7	92	1004.4	7	7	5	22	5	6	10	6	4.0
31	3.6	-0.7	5.8	73	1022.4	7	7	5	25	7	7	03	2	-

Godz. 19

DNI	TEMPERATURA POWIETRZA T	TEMPERATURA PUNKTU ROSY T_d	PRĘŻNOŚĆ PARY WODNEJ e	WILGOTNOŚĆ WZGLĘDNA U	CIŚNIENIE ATMOSFERYCZNE P_o	ZACHMURZENIE N	N_h	h	WIATR dd	v	WIDZIALNOŚĆ V	POGODA ww	W	OPAD R
1	2.7	-0.6	5.9	79	995.7	6	6	5	22	6	7	01	2	-
2	6.3	4.5	8.4	88	990.0	8	3	6	24	5	6	21	2	0.0
3	2.5	1.2	6.7	91	1001.1	3	3	6	22	3	6	10	1	-
4	-1.8	-2.1	5.2	98	1013.7	0	0	9	27	2	6	10	1	-
5	-0.5	-0.8	5.7	98	1024.7	8	8	2	00	0	5	10	2	-
6	-1.8	-2.3	5.1	96	1025.3	8	8	2	11	3	5	10	2	-
7	0.6	-2.0	5.3	82	1025.8	8	8	5	11	4	6	10	2	-
8	-0.1	-1.3	5.6	92	1015.2	8	8	4	18	2	6	10	5	0.0
9	0.4	-0.7	5.8	92	1006.7	0	0	9	22	6	5	10	1	-
10	2.4	2.1	7.1	98	989.0	8	8	3	20	4	5	51	7	1.8
11	1.2	0.7	6.4	96	999.8	8	8	5	27	4	6	10	7	0.0
12	0.2	-1.2	5.6	90	995.6	3	3	3	13	6	5	10	1	-
13	3.0	2.5	7.3	96	992.2	7	7	5	22	2	6	21	6	0.5
14	1.3	0.8	6.5	96	1001.0	8	8	3	23	2	5	10	6	0.3
15	0.3	0.0	6.1	98	1018.2	8	8	3	34	6	5	10	7	0.3
16	-1.3	-5.0	4.2	76	1024.8	8	8	4	30	4	7	02	7	0.0
17	1.8	1.3	6.7	96	1021.2	8	8	3	24	4	5	61	7	0.3
18	6.7	6.0	9.4	96	1004.9	8	8	4	25	12	6	61	6	3.3
19	3.6	1.3	6.7	85	1010.6	2	2	4	27	7	7	01	8	0.0
20	1.9	1.4	6.7	96	1001.9	8	5	3	34	6	6	61	7	2.0
21	0.2	-2.2	5.2	84	1009.7	8	8	4	32	1	7	02	2	-
22	0.1	-0.5	5.9	96	1012.3	8	8	4	20	2	5	71	2	0.1
23	-0.5	-3.3	4.8	76	1006.9	8	3	6	18	7	6	10	1	-
24	1.7	-0.5	5.9	85	1000.2	8	8	9	22	6	6	10	1	-
25	0.1	-0.7	5.8	94	1009.4	8	8	5	27	3	6	10	7	0.2
26	0.7	-1.3	5.5	86	1019.8	7	7	5	31	8	6	10	2	-
27	-7.3	-8.2	3.3	93	1015.7	0	0	9	22	3	2	46	0	-
28	-0.5	-2.0	5.3	90	1014.5	8	8	5	17	3	4	71	2	0.1
29	1.5	-1.3	5.5	81	1012.7	4	0	9	18	7	6	10	2	-
30	4.9	3.7	8.0	92	1007.3	8	8	4	22	6	6	80	2	0.6
31	2.9	-1.6	5.4	72	1014.8	8	8	6	19	8	6	10	2	-

Godz. 01

DNI	TEMPERATURA POWIETRZA T	TEMPERATURA PUNKTU ROSY T_d	PRĘŻNOŚĆ PARY WODNEJ e	WILGOTNOŚĆ WZGLĘDNA U	CIŚNIENIE ATMOSFERYCZNE P_o	ZACHMURZENIE N	N_h	h	WIATR dd	v	WIDZIALNOŚĆ V	POGODA ww	W	OPAD R
1	-0.4	-2.8	5.0	84	993.3	8	8	9	15	7	6	10	1	-
2	-0.2	-4.3	4.4	74	1000.1	5	5	9	18	4	7	03	1	-
3	6.6	4.0	8.2	84	994.6	8	8	6	16	5	7	02	2	-
4	3.4	3.2	7.7	98	1001.6	8	7	1	34	4	5	61	2	0.6
5	2.1	1.6	6.8	96	1011.8	8	7	2	30	8	5	21	5	0.2
6	0.2	0.2	6.2	100	1024.5	8	7	2	28	4	4	61	2	0.0
7	0.6	0.3	6.3	98	1025.3	8	8	1	10	3	5	10	5	0.0
8	-1.9	-4.0	4.5	85	1026.0	8	8	4	11	6	6	10	2	-
9	-2.4	-4.3	4.4	87	1014.2	8	8	4	16	4	6	10	1	-
10	-0.7	-1.4	5.5	95	1008.1	3	3	5	21	3	5	10	7	0.3
11	2.0	-1.4	5.5	78	992.3	8	8	7	16	7	7	02	2	-
12	0.5	0.0	6.1	96	1002.3	8	8	4	24	1	6	71	1	0.0
13	-1.8	-3.0	4.9	91	997.5	6	4	3	12	7	6	10	1	-
14	0.9	0.6	6.4	98	994.9	8	8	2	19	1	4	10	6	1.6
15	-0.9	-1.0	5.7	99	1002.0	8	8	2	26	2	4	28	2	-
16	-1.2	-1.9	5.3	95	1015.9	8	6	2	30	7	5	71	7	0.2
17	-2.3	-3.5	4.7	91	1022.1	8	8	5	29	6	6	71	3	0.1
18	-2.9	-4.6	4.4	88	1021.0	8	8	3	17	2	6	10	7	0.0
19	3.7	2.4	7.3	92	1003.9	0	0	9	26	8	7	01	6	3.7
20	2.5	0.6	6.4	88	1007.2	4	4	6	27	8	7	01	8	0.2
21	0.3	0.3	6.2	100	1000.9	8	8	1	33	5	5	71	6	1.2
22	-0.8	-1.8	5.4	93	1009.1	8	6	4	27	7	6	71	7	0.1
23	-2.1	-4.3	4.5	85	1015.2	7	7	5	15	1	7	03	1	-
24	-4.8	-6.8	3.7	86	1008.4	8	8	9	16	7	6	10	1	-
25	-0.7	-2.0	5.3	91	997.2	8	8	7	17	5	6	70	1	0.0
26	-0.8	-1.8	5.4	93	1009.1	8	7	3	27	6	6	71	1	0.0
27	-1.4	-2.2	5.2	94	1015.6	8	8	3	29	7	7	22	7	0.3
28	-5.2	-6.6	3.7	90	1016.9	3	3	6	20	2	7	01	1	-
29	-4.3	-6.6	3.7	84	1019.5	7	7	7	17	2	6	10	2	-
30	-1.2	-3.2	4.8	86	1013.4	6	2	9	16	4	6	10	1	-
31	2.6	0.8	6.4	88	1013.8	7	7	6	21	3	7	21	2	0.0

Godz. 13

1	1.9	0.0	6.1	87	997.2	7	6	5	21	6	7	22	1	0.0
2	4.5	1.2	6.6	79	995.3	2	1	9	16	5	7	01	1	-
3	7.8	6.3	9.5	90	996.5	8	6	5	21	2	7	03	6	0.5
4	3.1	2.6	7.4	97	1004.4	8	7	2	33	5	5	61	6	8.0
5	0.3	0.0	6.1	98	1020.0	8	7	2	28	7	4	71	6	1.6
6	0.4	0.4	6.3	100	1024.9	8	8	0	35	1	3	46	2	-
7	-1.3	-3.9	4.6	82	1026.5	8	8	4	09	5	7	02	2	-
8	-2.1	-6.4	3.8	72	1021.9	8	7	5	12	5	7	02	2	-
9	0.7	-1.5	5.5	85	1007.4	7	5	4	20	7	6	10	2	-
10	-1.6	-1.8	5.3	78	999.4	1	0	9	17	5	7	03	0	-
11	1.1	-0.3	6.0	90	994.7	8	8	4	26	8	6	70	6	1.3
12	0.1	-0.8	5.8	94	1004.3	7	4	4	13	2	5	10	1	-
13	0.5	0.2	6.2	98	992.9	8	7	2	13	4	4	71	5	0.4
14	0.7	0.2	6.2	96	998.3	7	7	7	18	2	5	10	4	-
15	-1.5	-2.9	4.9	90	1010.7	8	8	3	32	5	5	77	5	0.0
16	-3.3	-4.7	4.3	90	1019.8	8	8	3	29	3	5	71	3	0.9
17	-2.9	-5.6	4.0	82	1022.4	5	2	9	16	1	6	10	7	0.0
18	1.5	1.0	6.5	96	1012.8	8	7	3	21	3	5	61	6	0.6
19	3.7	1.7	6.9	87	1006.3	7	7	4	27	8	7	25	2	2.0
20	2.5	2.0	7.0	96	999.8	8	7	3	00	0	5	51	5	0.2
21	0.3	-0.3	6.0	96	1005.7	8	7	3	30	5	5	71	8	0.0
22	-0.8	-3.0	4.9	85	1011.9	7	5	4	26	3	6	10	1	-
23	-1.4	-4.1	4.5	82	1016.8	0	0	9	17	3	6	10	0	-
24	1.7	0.4	6.3	90	1003.9	7	7	4	25	5	6	10	7	0.0
25	-0.3	-2.1	5.2	88	1001.2	8	8	4	28	9	7	70	3	0.8
26	0.6	-0.8	5.8	90	1013.6	7	6	3	29	7	6	70	8	0.4
27	-2.5	-4.1	4.5	89	1014.5	5	4	4	28	6	7	02	7	0.1
28	-5.1	-8.0	3.4	80	1017.6	5	0	9	14	4	6	10	1	-
29	0.4	-1.9	5.3	84	1021.1	8	7	5	18	4	5	10	2	-
30	2.0	0.9	6.5	93	1008.1	8	7	3	19	6	6	21	6	1.3
31	2.7	0.6	6.4	86	1022.9	7	7	5	26	4	7	02	2	-

Godz. 07

DNI	TEMPERATURA POWIETRZA T	TEMPERATURA PUNKTU ROSY T_d	PRĘŻNOŚĆ PARY WODNEJ e	WILGOTNOŚĆ WZGLĘDNA U	CIŚNIENIE ATMOSFERYCZNE P_o	ZACHMURZENIE N	N_h	h	WIATR dd	v	WIDZIALNOŚĆ V	POGODA ww	W	OPAD R
1	0.1	-1.4	5.5	90	992.9	7	7	6	23	8	7	01	7	1.4
2	-0.2	-2.3	5.2	86	999.0	5	2	9	16	5	7	02	1	-
3	7.1	5.1	8.8	87	994.9	8	6	7	17	5	7	61	6	0.3
4	2.5	2.2	7.2	98	1001.8	8	7	2	32	3	5	61	6	0.6
5	1.1	0.6	6.4	96	1015.4	8	8	2	29	8	6	10	7	0.1
6	0.2	-0.1	6.1	98	1024.6	8	8	2	29	2	5	20	6	0.4
7	-0.6	-1.8	5.4	92	1025.8	8	8	4	09	6	6	10	2	-
8	-2.1	-4.6	4.3	83	1024.1	8	7	4	12	6	7	02	2	-
9	-1.9	-3.4	4.8	90	1009.7	8	8	3	18	5	6	10	2	-
10	-2.4	-3.0	4.9	96	1005.2	2	2	7	16	4	5	10	4	-
11	1.0	-0.1	6.1	92	990.5	8	8	5	16	6	6	22	7	1.2
12	-1.0	-1.3	5.6	98	1004.0	2	1	9	25	2	5	10	7	0.0
13	-0.9	-1.6	5.4	95	993.9	8	5	3	13	6	4	71	7	0.3
14	0.2	0.2	6.2	100	996.4	2	2	7	00	0	2	46	1	-
15	0.2	0.2	6.2	100	1005.5	8	8	0	36	4	3	51	4	0.0
16	-2.0	-2.9	4.9	94	1017.2	8	7	2	03	7	5	73	7	0.2
17	-3.3	-4.4	4.4	92	1022.7	8	8	5	28	3	6	71	3	0.0
18	-0.3	-0.6	5.8	98	1017.7	8	8	2	17	3	5	20	7	0.5
19	3.2	1.4	6.8	88	1004.3	7	7	4	27	10	7	25	1	0.5
20	1.6	0.8	6.5	94	1004.1	7	7	6	23	3	7	02	1	-
21	-0.6	-1.2	5.6	95	1003.6	7	4	5	32	4	6	10	7	0.4
22	-1.8	-3.3	4.8	90	1010.3	3	3	6	27	5	7	22	7	0.0
23	-4.3	-6.2	3.8	86	1016.5	3	2	7	14	3	6	10	1	-
24	-1.5	-3.5	4.7	86	1004.5	8	8	4	18	5	6	10	7	0.0
25	1.5	0.7	6.4	94	991.8	8	7	4	24	7	6	10	7	2.3
26	-1.1	-1.8	5.3	95	1011.5	8	8	3	28	5	7	02	7	0.0
27	-1.9	-3.4	4.8	90	1014.7	8	8	4	29	6	6	70	7	0.0
28	-6.0	-6.4	3.8	97	1018.1	8	8	1	16	4	4	10	1	-
29	-0.5	-2.0	5.3	90	1020.5	8	8	4	20	2	6	10	2	-
30	1.6	-1.8	5.3	78	1008.8	7	7	9	17	5	7	02	1	-
31	2.2	0.9	6.5	91	1019.2	8	8	4	27	8	7	02	6	0.1

Godz. 19

1	1.0	-2.5	5.1	77	999.6	4	1	9	21	7	7	03	8	0.1
2	4.6	2.4	7.2	85	994.4	6	6	6	14	4	7	03	1	-
3	4.3	4.1	8.2	98	1000.7	8	5	2	28	2	5	21	6	0.9
4	3.2	2.4	7.3	95	1007.9	8	7	2	31	6	6	21	6	2.9
5	0.3	-0.3	6.0	96	1022.5	8	8	3	28	4	5	10	7	0.3
6	1.0	0.7	6.4	98	1024.7	8	8	1	10	4	5	10	4	-
7	-1.8	-4.2	4.5	83	1026.9	8	8	4	10	6	6	10	2	-
8	-4.6	-6.6	3.7	86	1019.0	0	0	9	13	2	7	02	1	-
9	0.3	0.0	6.1	98	1008.0	8	8	2	23	4	5	71	7	2.2
10	2.2	-2.1	5.2	73	995.1	8	5	6	17	8	6	10	1	-
11	0.6	-0.8	5.8	90	999.2	3	3	6	22	2	7	01	7	0.0
12	-1.1	-2.3	5.2	91	1002.3	2	2	5	12	4	6	10	1	-
13	0.3	0.0	6.1	98	993.6	8	6	1	13	1	5	61	7	2.0
14	-2.6	-3.6	4.7	93	1000.3	7	7	7	00	0	5	10	4	-
15	-0.4	-2.2	5.2	88	1013.8	8	7	4	30	5	6	71	7	0.0
16	-1.9	-3.4	4.8	90	1021.0	8	8	4	31	7	6	71	3	0.2
17	-4.1	-4.9	4.2	94	1023.0	7	7	9	16	3	6	10	1	-
18	2.5	2.0	7.0	96	1005.7	8	6	2	21	6	6	63	6	9.3
19	4.1	1.6	6.8	83	1007.2	7	7	4	27	8	7	02	8	0.6
20	0.7	0.4	6.3	98	998.3	8	7	2	12	2	4	68	6	2.2
21	0.0	-1.4	5.5	90	1007.7	7	7	3	28	6	7	02	7	0.0
22	-1.3	-5.3	4.1	74	1013.8	7	7	5	27	3	7	02	2	-
23	-4.3	-5.9	3.9	89	1014.2	0	0	9	17	4	6	10	0	-
24	0.9	-0.5	5.9	90	1003.9	2	2	7	21	4	6	10	1	-
25	-1.1	-2.7	5.0	89	1006.8	3	3	4	29	8	7	01	7	0.0
26	0.2	-0.4	5.9	96	1014.8	8	7	2	29	5	6	70	8	0.2
27	-6.6	-7.4	3.5	94	1015.3	0	0	9	23	3	6	10	1	-
28	-5.4	-7.5	3.5	85	1018.3	5	1	9	16	3	6	10	2	-
29	-2.0	-3.2	4.8	92	1016.6	3	0	9	15	3	5	10	1	-
30	2.3	0.7	6.4	89	1010.1	7	6	6	21	5	7	03	6	0.2
31	0.9	-0.2	6.0	92	1021.5	3	0	9	18	3	7	03	1	-

Godz. 01

DNI	TEMPERATURA POWIETRZA T	TEMPERATURA PUNKTU ROSY T_d	PRĘŻNOŚĆ PARY WODNEJ e	WILGOTNOŚĆ WZGLĘDNA U	CIŚNIENIE ATMOSFERYCZNE P_o	ZACHMURZENIE N	N_h	h	WIATR dd	v	WIDZIALNOŚĆ V	POGODA ww	W	OPAD R
1	0.0	- 1.5	5.5	90	998.5	7	7	4	13	5	6	10	2	-
2	- 2.0	- 5.0	4.2	80	1004.3	2	0	9	15	5	7	02	1	-
3	6.0	3.4	7.8	83	999.3	6	6	5	15	3	7	02	1	-
4	2.0	1.8	6.9	98	1001.4	8	8	5	09	4	6	10	2	-
5	1.6	1.3	6.7	98	1008.9	8	8	3	36	3	6	61	6	2.6
6	0.8	0.5	6.3	98	1024.6	8	8	3	07	2	5	10	5	0.0
7	- 2.8	- 4.8	4.3	86	1028.0	8	8	5	08	6	7	02	7	0.0
8	- 4.0	- 6.2	3.8	84	1028.4	8	8	4	07	5	7	02	2	-
9	- 6.9	- 9.3	3.0	83	1018.1	0	0	9	10	5	7	02	0	-
10	0.0	- 0.6	5.9	96	1009.3	8	6	4	17	1	6	71	2	0.0
11	- 1.4	- 3.1	4.9	88	999.0	4	4	9	12	5	6	10	1	-
12	- 2.2	- 3.5	4.7	91	1003.5	7	7	4	12	2	7	03	1	-
13	- 3.4	- 4.2	4.5	94	1003.0	0	0	9	08	4	6	10	1	-
14	- 0.0	- 0.8	5.7	94	996.4	8	8	4	15	2	6	10	7	3.8
15	- 1.4	- 1.7	5.4	98	1002.7	8	8	5	00	0	3	44	4	-
16	- 5.4	- 7.2	3.6	87	1014.4	6	6	4	27	3	7	03	7	0.0
17	- 6.2	- 7.7	3.4	89	1020.7	8	6	4	30	3	6	71	2	0.2
18	- 8.4	- 9.8	2.9	89	1024.7	8	8	4	12	2	6	10	1	-
19	1.0	0.2	6.2	94	1004.4	8	8	4	21	6	6	22	7	5.7
20	1.8	- 0.1	6.1	87	1006.6	7	7	4	24	5	7	02	2	-
21	0.2	- 0.4	5.9	96	1000.1	8	8	4	05	3	6	71	7	0.9
22	- 1.2	- 2.2	5.2	93	1007.8	8	8	4	24	3	7	02	7	0.0
23	- 3.8	- 5.3	4.1	89	1016.0	8	8	5	17	2	7	03	2	-
24	- 9.4	-10.5	2.7	91	1013.6	0	0	9	12	3	6	10	0	-
25	- 1.6	- 3.0	4.9	90	1003.7	8	8	5	15	5	7	02	2	-
26	- 1.3	- 3.3	4.8	86	1007.2	8	8	4	25	7	7	02	2	-
27	- 1.2	- 2.2	5.2	93	1013.4	7	7	8	26	3	6	71	2	0.0
28	-10.4	-11.6	2.5	90	1019.5	8	0	9	15	2	7	02	2	-
29	- 9.4	-11.9	2.5	82	1023.1	8	0	9	11	2	6	10	2	-
30	- 2.6	- 4.5	4.4	87	1018.2	2	2	9	14	5	7	03	1	-
31	1.6	- 0.9	5.7	83	1016.2	8	8	8	15	4	7	03	6	0.0

Godz. 07

DNI	TEMPERATURA POWIETRZA T	TEMPERATURA PUNKTU ROSY T_d	PRĘŻNOŚĆ PARY WODNEJ e	WILGOTNOŚĆ WZGLĘDNA U	CIŚNIENIE ATMOSFERYCZNE P_o	ZACHMURZENIE N	N_h	h	WIATR dd	v	WIDZIALNOŚĆ V	POGODA ww	W	OPAD R
1	0.1	- 0.5	5.9	96	996.3	8	6	4	15	5	6	71	2	0.0
2	- 0.8	- 3.6	4.7	81	1003.5	6	6	9	14	5	7	01	1	-
3	6.4	3.8	8.0	84	999.4	8	3	5	12	3	7	60	2	0.0
4	2.4	2.4	7.3	100	1000.7	8	8	4	03	2	3	42	2	-
5	1.2	0.9	6.5	98	1013.5	8	8	3	30	1	5	10	7	1.0
6	- 1.6	- 2.4	5.1	94	1026.1	8	6	3	04	3	6	71	7	0.4
7	- 3.6	- 5.0	4.2	90	1028.4	8	8	5	06	5	7	02	2	-
8	- 8.2	-10.5	2.7	84	1027.9	3	2	9	07	5	7	03	1	-
9	- 6.4	- 8.3	3.3	86	1013.8	8	8	5	12	6	7	02	1	-
10	0.0	- 0.3	6.0	98	1008.4	8	8	4	18	2	7	02	7	0.3
11	- 1.4	- 4.4	4.4	80	996.8	8	8	9	12	6	6	71	1	0.0
12	- 1.2	- 2.4	5.1	91	1004.3	8	8	4	22	1	6	10	2	-
13	- 2.6	- 3.6	4.7	93	999.3	8	8	4	09	5	6	10	1	-
14	0.4	- 0.2	6.0	96	997.6	8	8	4	00	0	5	10	7	0.2
15	- 1.3	- 1.8	5.4	97	1004.9	9	9	.	28	2	1	77	4	0.0
16	- 4.6	- 7.3	3.5	81	1015.3	7	7	4	30	4	7	22	2	0.0
17	- 8.9	-10.4	2.8	89	1023.3	8		4	30	3	7	02	7	0.1
18	- 5.6	- 7.4	3.5	87	1021.8	8	8	4	11	2	6	10	2	-
19	2.0	0.9	6.5	93	1004.5	6	6	5	22	5	7	01	6	0.7
20	1.1	- 0.6	5.9	89	1005.5	8	8	4	19	4	7	03	2	-
21	- 0.2	- 0.5	5.9	98	1000.6	8	8	4	30	2	6	71	7	0.8
22	- 1.2	- 2.2	5.2	93	1009.1	8	8	4	23	4	6	71	7	0.3
23	- 5.6	- 7.4	3.5	87	1018.4	6	6	5	15	2	7	01	2	-
24	- 7.2	- 9.3	3.0	85	1009.6	8	8	5	15	4	6	10	1	-
25	- 2.5	- 3.8	4.6	91	997.5	8	6	3	15	8	6	71	2	0.4
26	- 0.8	- 2.1	5.2	91	1009.3	8	8	4	26	4	6	71	2	0.0
27	- 1.4	- 3.1	4.9	88	1012.8	8	5	5	27	5	7	26	7	0.9
28	-10.0	-11.2	2.6	91	1021.4	3	0	9	12	1	6	10	1	-
29	- 7.2	- 9.3	3.0	85	1024.0	8	8	4	14	2	6	10	2	-
30	- 2.6	- 5.2	4.1	83	1014.1	8	0	9	16	5	7	02	1	-
31	2.2	0.3	6.2	87	1019.7	8	8	8	18	3	7	02	2	-

Godz. 13

DNI	TEMPERATURA POWIETRZA T	TEMPERATURA PUNKTU ROSY T_d	PRĘŻNOŚĆ PARY WODNEJ e	WILGOTNOŚĆ WZGLĘDNA U	CIŚNIENIE ATMOSFERYCZNE P_o	ZACHMURZENIE N	N_h	h	WIATR dd	v	WIDZIALNOŚĆ V	POGODA ww	W	OPAD R
1	1.2	- 0.8	5.8	87	998.7	8	8	4	21	5	7	02	7	1.3
2	5.0	0.0	6.1	70	1000.8	5	0	9	14	5	7	02	2	-
3	4.8	3.6	7.9	92	1000.3	8	8	5	12	4	7	21	6	1.4
4	5.4	4.7	8.5	95	1000.8	8	6	3	04	3	5	63	4	2.4
5	1.4	1.1	6.6	98	1018.9	8	8	3	27	1	5	10	7	0.4
6	- 1.3	- 2.1	5.2	95	1026.6	8	7	3	06	3	6	77	7	0.0
7	- 3.2	- 5.3	4.1	86	1028.6	8	8	4	06	5	7	02	7	0.0
8	- 5.8	- 9.2	3.0	77	1024.6	8	8	6	09	4	7	03	1	-
9	- 2.2	- 6.1	3.9	74	1010.6	3	2	5	14	4	7	01	1	-
10	2.2	- 0.6	5.9	82	1005.0	2	2	5	13	6	6	10	1	-
11	- 0.6	- 1.0	5.7	97	997.2	8	6	3	15	6	5	75	7	3.6
12	- 0.2	- 1.7	5.4	90	1005.3	8	8	4	00	0	6	10	7	0.0
13	- 1.6	- 3.3	4.8	88	997.1	8	6	4	12	6	6	71	7	1.0
14	0.7	0.4	6.3	98	998.8	9	9	.	19	1	1	47	6	0.3
15	- 2.0	- 2.6	5.1	96	1008.8	8	8	3	32	5	6	10	7	0.1
16	- 6.2	- 9.3	3.0	78	1018.3	6	6	4	30	5	7	03	7	0.0
17	- 8.9	-11.8	2.5	80	1024.1	5	5	9	29	1	7	03	1	-
18	- 3.4	- 4.2	4.5	94	1016.9	8	8	6	12	5	6	71	7	0.1
19	2.0	0.7	6.4	91	1005.4	8	8	4	25	5	6	83	6	1.6
20	0.6	0.3	6.3	98	1002.7	8	6	4	15	2	6	22	2	0.1
21	- 0.3	- 0.6	5.8	98	1003.2	8	8	4	33	3	6	71	7	3.4
22	- 1.1	- 3.0	4.9	87	1011.4	7	7	4	24	4	7	26	7	0.4
23	- 4.2	- 8.0	3.3	75	1019.4	0	0	9	15	1	6	10	4	-
24	- 4.8	- 5.7	4.0	93	1006.1	8	6	4	16	5	6	73	2	0.1
25	0.1	- 2.8	5.0	81	997.7	8	8	4	23	8	7	02	7	0.6
26	- 0.5	- 2.9	4.9	84	1012.2	6	6	5	24	4	6	71	7	0.0
27	- 1.6	- 3.6	4.7	86	1013.8	8	8	5	24	3	7	03	7	0.0
28	- 6.8	- 7.6	3.4	94	1021.8	0	0	9	12	2	6	10	0	-
29	- 1.8	- 3.6	4.7	88	1023.5	8	8	5	15	2	6	10	2	-
30	2.0	- 3.0	4.9	69	1012.7	8	8	9	18	5	6	61	2	0.0
31	2.0	0.1	6.2	87	1029.3	8	8	4	21	4	6	10	5	0.0

Godz. 19

DNI	TEMPERATURA POWIETRZA T	TEMPERATURA PUNKTU ROSY T_d	PRĘŻNOŚĆ PARY WODNEJ e	WILGOTNOŚĆ WZGLĘDNA U	CIŚNIENIE ATMOSFERYCZNE P_o	ZACHMURZENIE N	N_h	h	WIATR dd	v	WIDZIALNOŚĆ V	POGODA ww	W	OPAD R
1	- 0.3	- 2.1	5.2	88	1002.7	0	0	9	18	4	7	02	1	-
2	4.0	1.7	6.9	85	999.3	0	0	9	12	3	7	02	1	-
3	3.4	1.6	6.9	88	1001.3	8	8	5	12	4	7	02	6	0.4
4	3.4	2.9	7.5	97	1004.9	8	8	3	35	5	6	61	6	8.1
5	0.9	0.9	6.5	100	1022.6	8	8	3	07	2	5	51	2	0.0
6	- 2.3	- 3.8	4.6	89	1027.3	8	8	4	06	2	6	77	7	0.0
7	- 3.4	- 5.5	4.1	85	1029.0	8	8	4	05	6	7	02	2	-
8	- 5.6	- 9.0	3.1	77	1021.4	3	3	5	12	4	7	02	1	-
9	- 0.6	- 2.7	5.0	85	1009.4	8	8	5	16	2	7	02	1	-
10	0.5	- 0.9	5.7	90	1002.1	7	7	4	13	6	6	10	1	-
11	0.8	- 1.5	5.5	85	1000.9	8	8	4	23	3	7	02	7	1.3
12	- 1.2	- 2.2	5.2	93	1004.9	8	8	4	05	1	6	10	2	-
13	- 1.8	- 2.3	5.1	96	995.9	8	6	4	09	4	5	75	2	0.8
14	- 0.2	- 0.5	5.9	98	1000.9	9	9	.	18	1	1	45	6	-
15	- 3.8	- 6.0	3.9	85	1012.7	7	7	4	24	4	7	02	2	-
16	- 6.6	- 8.6	3.2	86	1020.0	8	8	4	27	4	7	02	2	-
17	-12.2	-14.2	2.0	85	1024.7	3	3	9	00	0	6	10	1	-
18	- 1.0	- 1.7	5.4	95	1009.5	8	8	8	15	7	6	73	2	0.8
19	2.0	0.7	6.4	91	1006.4	8	8	4	24	5	7	02	8	0.5
20	0.6	- 0.2	6.0	94	1000.4	8	8	4	12	2	6	71	2	0.0
21	- 1.8	- 2.3	5.1	96	1006.0	8	8	4	27	4	6	71	7	1.3
22	- 2.6	- 5.2	4.1	83	1013.9	7	7	5	24	1	7	01	7	0.0
23	- 7.8	- 8.8	3.1	93	1017.9	0	0	9	12	2	6	10	0	-
24	- 1.0	- 2.0	5.3	93	1006.2	8	8	5	21	5	7	02	7	1.1
25	- 0.6	- 3.1	4.9	83	1004.2	8	8	4	25	7	7	02	2	-
26	- 1.0	- 2.0	5.3	93	1013.2	8	8	5	27	3	7	03	7	0.4
27	- 3.9	- 5.7	4.0	87	1015.8	7	7	5	22	4	7	02	7	0.0
28	- 8.4	-10.7	2.7	83	1022.2	6	0	9	11	3	6	10	1	-
29	- 1.1	- 2.4	5.1	91	1022.4	8	8	5	15	2	6	10	2	-
30	1.1	0.0	6.1	92	1013.2	8	6	4	18	5	6	61	6	0.7
31	1.1	- 0.6	5.9	89	1024.3	8	8	5	15	2	7	02	2	-

Godz. 01

DNI	TEMPERATURA POWIETRZA T	TEMPERATURA PUNKTU ROSY T_d	PRĘŻNOŚĆ PARY WODNEJ e	WILGOTNOŚĆ WZGLĘDNA U	CIŚNIENIE ATMOSFERYCZNE P_o	ZACHMURZENIE N	N_h	h	WIATR dd	v	WIDZIALNOŚĆ V	POGODA ww	W	OPAD R
1	0.2	- 0.4	5.9	96	987.3	8	8	4	22	6	5	71	7	3.7
2	2.6	- 1.0	5.7	77	992.7	8	4	9	18	5	7	03	6	0.0
3	5.3	2.1	7.1	80	991.7	8	8	9	20	4	7	02	6	0.1
4	0.8	- 1.5	5.5	85	1003.7	2	0	9	21	3	6	10	0	-
5	0.2	- 0.9	5.7	92	1017.5	8	8	6	24	1	6	10	1	-
6	0.5	- 0.3	6.0	94	1025.8	8	8	5	12	2	4	10	2	-
7	- 2.3	- 2.9	4.9	96	1024.2	8	8	3	13	3	5	10	2	-
8	- 1.1	- 2.3	5.2	91	1024.8	8	8	4	06	2	6	10	5	0.0
9	- 0.4	- 3.1	4.8	82	1009.0	8	0	9	19	4	6	10	1	-
10	- 0.6	- 3.7	4.6	79	1003.9	0	0	9	20	6	6	10	0	-
11	0.5	0.2	6.2	98	987.6	8	8	4	34	2	4	69	6	4.9
12	0.2	- 0.4	5.9	96	1003.9	7	7	5	25	2	6	10	2	-
13	0.0	0.0	6.1	100	987.6	9	9	•	13	5	2	47	7	1.9
14	2.3	- 1.0	5.7	79	994.0	0	0	9	18	4	7	02	1	-
15	0.0	0.0	6.1	100	1005.9	8	8	5	29	6	3	73	6	2.0
16	- 0.7	- 1.4	5.5	95	1022.2	8	8	4	30	2	5	10	7	0.0
17	- 2.8	- 3.5	4.7	95	1023.6	8	8	9	16	3	6	10	1	-
18	2.7	0.3	6.2	84	1019.8	7	7	9	24	5	6	10	2	-
19	5.0	1.5	6.8	78	1009.6	5	5	6	24	8	6	10	6	0.1
20	3.3	1.5	6.8	88	1010.0	8	7	7	25	5	7	02	8	2.5
21	0.4	- 0.4	5.9	94	1008.5	7	7	4	29	4	6	10	7	0.0
22	0.2	0.2	6.2	100	1012.1	8	5	5	28	2	5	71	4	0.7
23	- 2.2	- 3.1	4.9	94	1012.7	4	4	9	15	3	6	10	1	-
24	2.4	1.6	6.9	95	1002.9	8	3	4	22	6	6	10	7	3.3
25	- 0.3	- 1.2	5.6	94	995.2	8	8	4	32	4	4	73	6	5.0
26	0.1	- 0.2	6.0	98	1014.3	8	8	4	28	5	6	10	7	0.0
27	- 0.8	- 1.5	5.5	95	1021.6	8	8	4	30	3	5	10	1	-
28	- 2.9	- 3.6	4.7	95	1013.9	7	0	9	13	3	6	10	2	-
29	1.5	- 0.1	6.0	89	1017.1	8	8	5	21	4	6	10	2	-
30	3.4	1.9	7.0	90	1006.3	8	1	4	20	6	6	61	6	1.4
31	3.3	2.0	7.1	91	1018.3	8	8	5	24	5	6	10	8	1.5

Godz. 13

1	3.7	- 1.9	5.3	67	995.3	7	5	5	23	8	8	03	7	0.0
2	5.3	2.1	7.1	80	988.6	7	7	9	16	5	7	02	6	0.6
3	5.5	0.0	6.1	68	997.8	7	2	9	26	6	7	01	2	-
4	3.1	- 3.0	4.9	64	1009.7	2	1	5	28	2	7	03	0	-
5	0.8	0.8	6.5	100	1022.5	9	9	•	20	1	1	45	1	-
6	0.4	- 1.3	5.5	88	1024.7	7	7	5	11	3	5	10	4	-
7	0.0	0.0	6.1	100	1024.5	8	8	2	07	2	4	28	4	-
8	- 0.6	- 2.1	5.2	89	1019.4	8	8	5	16	2	6	10	2	-
9	1.6	1.1	6.6	96	1006.0	7	3	5	22	6	5	10	7	0.1
10	2.3	1.3	6.7	93	990.7	8	6	4	21	7	6	61	7	0.6
11	1.0	0.2	6.2	94	996.3	8	8	3	25	2	4	50	7	0.3
12	0.9	0.1	6.1	94	998.7	5	3	9	12	3	6	10	4	-
13	5.0	1.5	6.8	78	989.6	7	7	7	21	4	6	10	2	-
14	2.2	1.4	6.8	95	997.8	8	5	4	22	3	6	10	6	0.2
15	0.2	- 0.4	5.9	96	1015.8	8	8	4	32	2	5	10	7	0.2
16	- 1.7	- 5.5	4.1	75	1025.6	8	8	4	29	2	7	22	2	0.2
17	2.2	2.2	7.2	100	1021.2	8	7	3	29	4	5	28	7	2.4
18	5.8	4.6	8.5	92	1010.5	8	8	4	24	8	6	60	6	3.6
19	3.9	2.9	7.5	93	1012.8	7	7	4	27	7	7	80	6	3.0
20	0.2	0.2	6.2	100	996.0	9	9	•	12	2	3	61	7	8.6
21	0.9	- 0.5	5.9	90	1009.7	8	8	4	26	2	6	10	2	-
22	0.3	- 1.4	5.5	89	1012.1	4	3	4	25	2	6	26	7	0.1
23	1.5	- 1.3	5.5	81	1011.4	7	0	9	20	4	6	10	1	-
24	3.7	- 1.0	5.7	72	1004.3	5	1	5	23	5	7	03	1	-
25	- 0.4	- 1.3	5.6	94	1007.6	8	6	4	27	6	6	22	8	0.1
26	0.1	- 1.0	5.7	92	1019.7	7	7	4	27	6	6	20	7	0.1
27	- 0.5	- 1.4	5.5	94	1016.8	7	6	3	30	2	5	10	4	-
28	- 1.1	- 3.0	4.9	87	1012.5	8	2	7	18	3	6	10	2	-
29	3.3	- 0.5	5.9	76	1016.5	7	0	9	19	4	6	10	1	-
30	6.9	3.9	8.1	81	1004.7	7	7	5	24	7	8	21	2	1.9
31	3.1	- 1.0	5.7	74	1022.2	8	0	9	19	4	7	01	2	-

Godz. 07

DNI	TEMPERATURA POWIETRZA T	TEMPERATURA PUNKTU ROSY T_d	PRĘŻNOŚĆ PARY WODNEJ e	WILGOTNOŚĆ WZGLĘDNA U	CIŚNIENIE ATMOSFERYCZNE P_o	ZACHMURZENIE N	N_h	h	WIATR dd	v	WIDZIALNOŚĆ V	POGODA ww	W	OPAD R
1	1.6	- 0.6	5.8	85	992.1	8	8	7	23	7	6	10	7	0.2
2	4.8	3.4	7.8	90	989.8	8	6	6	15	5	6	61	6	2.2
3	4.2	1.1	6.6	80	994.3	8	3	6	22	3	6	10	2	-
4	0.1	- 2.0	5.3	86	1005.9	2	2	9	21	2	6	10	1	-
5	- 1.7	- 1.7	5.4	100	1020.3	1	1	9	14	1	3	46	1	-
6	- 0.6	- 0.6	5.8	100	1025.9	9	9	•	12	1	3	47	2	-
7	- 1.5	- 1.7	5.4	99	1024.2	8	8	4	09	3	5	10	2	-
8	- 1.3	- 1.8	5.4	97	1022.8	8	8	4	11	2	5	10	2	-
9	0.1	0.1	6.2	100	1005.0	8	8	4	19	5	5	22	7	1.9
10	1.5	- 0.1	6.0	89	997.0	7	7	6	20	7	6	10	7	0.2
11	0.3	0.3	6.2	100	993.3	8	8	3	28	3	4	71	6	3.1
12	- 1.8	- 1.8	5.4	100	1003.5	9	9	•	17	2	1	45	2	-
13	3.4	2.1	7.1	91	987.5	8	8	6	20	4	6	10	4	-
14	1.6	- 0.6	5.8	85	996.1	8	6	6	18	3	6	60	1	0.0
15	- 0.2	- 0.2	6.0	100	1010.2	9	9	•	29	3	2	47	7	3.9
16	- 1.7	- 3.8	4.6	86	1024.0	8	8	5	32	2	5	10	2	-
17	- 1.1	- 1.2	5.6	99	1020.1	9	9	•	18	2	3	68	7	0.3
18	3.3	2.6	7.3	95	1014.9	8	5	4	23	5	4	61	6	2.8
19	4.0	1.7	6.9	85	1011.5	7	7	5	24	7	6	10	6	0.0
20	1.9	1.6	6.9	98	1002.2	8	3	4	19	3	6	61	6	1.4
21	- 0.6	- 1.8	5.3	91	1010.6	8	8	4	28	4	6	10	2	-
22	0.1	- 0.2	6.0	98	1012.3	8	8	5	24	3	5	70	7	0.1
23	- 2.5	- 3.8	4.6	91	1013.2	2	2	8	15	3	6	10	1	-
24	2.5	0.1	6.1	84	1004.3	7	7	6	24	6	8	03	8	0.7
25	- 0.9	- 1.6	5.4	95	1003.8	7	7	5	27	5	5	10	7	1.1
26	- 0.1	- 1.0	5.7	94	1016.7	8	8	4	28	4	6	77	7	0.2
27	- 1.1	- 1.2	5.6	99	1019.1	9	9	•	27	2	3	47	2	-
28	- 5.1	- 5.7	4.0	95	1012.4	5	0	9	14	4	5	10	2	-
29	0.3	- 1.1	5.6	90	1018.2	3	0	9	20	3	6	10	1	-
30	4.7	4.0	8.1	95	1003.2	8	5	4	21	7	5	63	6	4.4
31	2.6	1.0	6.6	89	1024.2	7	7	4	27	5	7	03	2	-

Godz. 19

1	2.9	0.5	6.3	84	996.3	8	8	6	20	4	7	60	2	0.0
2	6.7	2.3	7.2	74	990.8	8	2	7	20	4	7	60	2	0.0
3	2.9	0.2	6.2	83	1002.0	1	0	9	23	3	6	10	1	-
4	- 0.2	- 1.4	5.5	92	1014.3	0	0	9	25	2	7	02	1	-
5	0.4	- 0.4	5.9	94	1024.8	7	7	5	14	2	5	10	4	-
6	- 1.6	- 2.8	5.0	91	1024.1	8	8	5	11	4	6	10	2	-
7	- 0.2	- 0.5	5.9	98	1025.2	8	8	4	08	3	5	50	2	0.0
8	- 0.7	- 2.9	4.9	85	1015.0	2	2	9	19	3	6	10	1	-
9	0.2	- 0.9	5.7	92	1007.2	0	0	9	21	4	6	10	1	-
10	2.7	2.4	7.3	98	988.8	8	7	3	21	4	5	61	5	1.1
11	1.1	0.6	6.4	96	1000.9	8	8	4	28	2	5	22	5	0.9
12	- 0.1	- 1.0	5.7	94	992.6	8	2	3	12	4	6	10	2	-
13	3.9	1.6	6.9	85	992.6	7	7	7	18	3	6	10	6	0.0
14	2.0	2.0	7.1	100	1001.9	9	9	•	26	3	2	45	5	0.0
15	0.0	0.0	6.1	100	1019.3	8	8	3	31	2	5	10	7	0.3
16	- 2.9	- 4.6	4.4	88	1025.1	3	1	5	26	1	7	01	1	-
17	3.2	2.2	7.2	93	1022.2	8	8	6	24	4	6	10	2	-
18	6.1	5.2	8.8	94	1007.5	8	8	4	24	8	5	60	6	0.5
19	3.7	2.4	7.3	92	1013.5	7	7	4	27	5	7	25	2	2.6
20	0.5	0.2	6.2	98	1004.4	9	9	•	33	4	3	71	4	2.7
21	0.2	- 0.4	5.9	96	1009.9	8	8	7	28	3	3	70	7	0.5
22	- 1.1	- 1.8	5.3	95	1012.4	7	2	7	18	2	5	10	8	0.0
23	0.7	- 1.6	5.4	85	1006.6	8	0	9	21	5	6	10	2	-
24	1.3	0.5	6.3	94	999.8	8	2	4	20	3	6	61	2	0.0
25	- 0.1	- 1.0	5.7	94	1010.7	8	8	5	27	4	6	71	7	0.3
26	- 0.4	- 1.0	5.7	96	1021.9	8	8	4	30	4	6	10	2	-
27	- 3.2	- 3.6	4.7	97	1015.7	6	6	6	15	2	6	10	1	-
28	0.5	- 2.3	5.2	81	1014.7	8	8	5	18	5	6	10	2	-
29	2.3	- 1.7	5.4	75	1011.7	7	7	7	19	6	6	10	2	-
30	3.1	2.3	7.2	95	1009.1	8	8	4	27	8	7	80	8	1.3
31	2.7	- 3.9	4.6	62	1014.8	8	6	6	19	6	7	03	2	-

Godz. 01

DNI	TEMPERATURA POWIETRZA T	TEMPERATURA PUNKTU ROSY T_d	PRĘŻNOŚĆ PARY WODNEJ e	WILGOTNOŚĆ WZGLĘDNA U	CIŚNIENIE ATMOSFERYCZNE P_o	ZACHMURZENIE N	N_h	h	WIATR dd	v	WIDZIALNOŚĆ V	POGODA ww	W	OPAD R
1	0.1	-0.2	6.0	98	987.5	8	8	8	18	6	7	71	7	1.6
2	2.9	-1.3	5.6	74	994.3	8	2	9	16	6	7	01	1	-
3	5.5	3.1	7.6	84	992.0	8	8	5	22	2	6	10	2	-
4	-0.4	-1.0	5.7	96	1003.7	8	0	9	22	2	8	10	2	-
5	-2.5	-2.5	5.1	100	1017.4	0	0	9	23	2	6	10	0	-
6	-3.2	-3.5	4.7	98	1026.0	2	2	5	36	2	4	10	1	-
7	-1.5	-1.5	5.5	100	1024.2	8	8	2	09	2	5	10	2	-
8	-0.5	-1.7	5.4	92	1023.9	8	8	4	09	4	6	10	5	0.0
9	-1.1	-2.6	5.0	89	1010.1	3	0	9	16	4	6	10	1	-
10	-0.8	-3.3	4.8	83	1005.3	0	0	9	17	6	6	10	0	-
11	2.2	1.9	7.0	98	986.7	8	4	4	16	3	6	63	7	6.0
12	0.4	-0.2	6.0	96	1003.9	8	8	6	26	3	6	10	7	0.5
13	0.4	0.1	6.2	98	989.4	8	8	4	13	4	5	73	7	1.5
14	-0.1	-0.7	5.8	96	994.6	0	0	9	14	2	5	10	1	-
15	0.8	0.0	6.1	94	1004.8	8	8	3	29	5	5	68	5	4.9
16	-0.1	-1.0	5.7	94	1021.0	8	4	4	32	4	6	70	5	0.1
17	-2.0	-3.2	4.8	92	1023.5	8	0	9	29	2	6	10	1	-
18	1.7	0.6	6.4	92	1020.2	8	2	5	22	4	5	10	6	0.0
19	4.9	1.9	7.0	81	1009.1	2	2	9	27	8	7	02	6	0.1
20	3.4	1.9	7.0	90	1009.6	8	8	5	25	6	6	10	6	0.0
21	0.9	-0.2	6.0	92	1006.7	4	4	4	29	6	6	10	7	1.0
22	0.3	0.0	6.1	98	1011.4	8	8	3	28	2	5	51	7	0.1
23	-0.8	-1.4	5.5	96	1012.8	5	5	9	18	3	5	22	1	0.0
24	1.0	0.2	6.2	94	1003.6	8	8	5	18	6	6	21	7	2.7
25	0.7	0.2	6.2	96	992.0	8	8	5	14	3	6	71	7	3.0
26	0.3	-0.5	5.9	94	1013.0	8	8	4	27	7	6	85	1	0.1
27	-0.4	-1.0	5.7	96	1020.1	8	8	5	27	4	7	02	2	-
28	-4.5	-5.4	4.1	93	1014.8	1	0	9	14	2	5	10	1	-
29	2.2	-0.9	5.7	80	1017.5	8	8	7	20	4	6	10	2	-
30	2.7	-0.3	6.0	81	1007.8	8	1	5	18	6	6	61	1	0.1
31	3.9	2.1	7.1	88	1017.3	7	7	5	27	5	7	21	6	1.2

Godz. 07

DNI	TEMPERATURA POWIETRZA T	TEMPERATURA PUNKTU ROSY T_d	PRĘŻNOŚĆ PARY WODNEJ e	WILGOTNOŚĆ WZGLĘDNA U	CIŚNIENIE ATMOSFERYCZNE P_o	ZACHMURZENIE N	N_h	h	WIATR dd	v	WIDZIALNOŚĆ V	POGODA ww	W	OPAD R
1	2.0	-0.2	6.0	85	992.9	8	8	5	22	7	7	02	7	0.2
2	4.9	1.4	6.7	78	991.5	8	8	9	14	8	7	02	6	0.4
3	4.6	2.9	7.5	89	994.4	8	1	5	20	3	6	60	2	0.0
4	-0.8	-1.1	5.6	98	1005.5	8	3	7	22	2	6	10	1	-
5	-0.3	-0.6	5.8	98	1020.0	7	7	4	23	2	5	10	1	-
6	-1.0	-1.4	5.5	97	1026.0	8	8	3	36	1	5	10	1	-
7	-0.4	-0.7	5.8	98	1023.8	8	8	2	09	3	5	10	2	-
8	-0.6	-0.9	5.7	98	1022.2	8	8	4	09	2	4	57	5	0.0
9	0.0	-0.3	6.0	98	1005.8	8	8	4	18	4	5	73	2	0.8
10	0.8	-1.6	5.4	84	998.9	6	1	5	18	6	6	22	1	0.1
11	0.5	-0.3	6.0	94	992.8	8	5	5	27	5	6	71	6	3.1
12	-0.8	-0.8	5.8	100	1003.5	2	2	6	00	0	5	10	1	-
13	2.2	0.9	6.5	91	988.2	8	8	5	14	2	6	10	7	0.5
14	0.0	-0.3	6.0	98	996.1	8	4	6	14	2	5	10	1	-
15	0.2	0.2	6.2	100	1009.5	8	8	3	32	5	4	51	7	1.4
16	-0.7	-2.0	5.3	91	1023.0	8	3	4	32	5	6	70	7	0.0
17	-1.0	-2.0	5.3	93	1020.9	8	8	5	16	4	5	71	7	0.3
18	2.5	1.5	6.8	93	1015.5	8	8	5	20	5	6	61	6	1.3
19	4.5	2.5	7.3	87	1010.1	8	5	5	27	8	7	60	6	1.2
20	2.6	2.1	7.1	96	1003.2	8	4	4	22	3	6	61	2	0.7
21	0.1	-0.4	5.9	96	1009.2	7	7	5	27	7	6	10	1	-
22	0.3	-0.3	6.0	96	1012.1	8	8	4	27	2	5	71	7	0.2
23	-1.4	-2.0	5.3	96	1013.8	7	7	6	16	2	5	10	2	-
24	1.0	-0.1	6.1	92	1004.1	2	2	7	22	4	7	01	6	0.4
25	0.2	-1.8	5.4	87	1002.3	7	7	5	29	8	6	10	7	1.5
26	0.4	-0.7	5.8	92	1016.0	8	8	4	27	6	7	26	2	0.1
27	-1.2	-1.4	5.5	99	1018.8	8	8	4	29	3	6	77	2	0.0
28	-4.6	-5.9	3.9	91	1013.3	4	3	9	14	3	5	10	1	-
29	-0.5	-1.7	5.4	92	1018.9	1	1	7	16	4	6	10	1	-
30	2.7	2.4	7.3	98	1004.4	8	8	5	18	5	5	65	6	5.1
31	3.4	1.6	6.9	88	1023.1	8	8	5	27	6	7	02	2	-

Godz. 13

DNI	TEMPERATURA POWIETRZA T	TEMPERATURA PUNKTU ROSY T_d	PRĘŻNOŚĆ PARY WODNEJ e	WILGOTNOŚĆ WZGLĘDNA U	CIŚNIENIE ATMOSFERYCZNE P_o	ZACHMURZENIE N	N_h	h	WIATR dd	v	WIDZIALNOŚĆ V	POGODA ww	W	OPAD R
1	4.3	-2.4	5.1	61	995.8	7	7	6	22	7	8	03	7	0.0
2	6.9	3.1	7.6	77	988.7	8	6	6	14	4	7	02	6	0.0
3	6.0	2.1	7.1	76	998.2	7	7	7	25	5	6	10	6	0.0
4	2.7	-1.2	5.6	75	1009.4	6	0	9	25	4	6	10	2	-
5	1.1	-0.3	6.0	90	1022.5	8	8	4	00	0	5	10	1	-
6	-0.4	-1.9	5.3	90	1025.0	8	8	4	09	2	6	10	2	-
7	1.1	-0.9	5.7	87	1024.3	8	8	2	08	4	5	77	4	0.0
8	-0.1	-0.7	5.8	96	1020.1	8	8	3	09	2	5	56	5	0.0
9	1.9	0.3	6.2	89	1006.2	8	2	3	22	5	6	10	7	0.7
10	2.3	0.4	6.3	87	991.6	8	2	4	18	7	7	61	7	0.4
11	1.9	0.8	6.5	93	996.5	8	6	3	25	4	5	60	7	0.1
12	2.0	-0.2	6.0	85	1000.0	7	0	9	14	4	6	10	1	-
13	4.7	2.7	7.4	87	989.9	7	7	6	16	3	6	10	2	-
14	1.3	0.2	6.2	92	998.2	8	8	5	16	2	5	60	6	0.3
15	0.4	-0.7	5.8	92	1015.1	8	8	4	33	3	6	10	7	0.2
16	-1.5	-2.9	4.9	90	1024.9	8	8	4	32	5	6	77	2	0.0
17	0.4	0.4	6.3	100	1020.3	9	9	.	16	3	3	61	7	3.5
18	5.1	4.2	8.2	94	1010.7	8	6	3	25	6	6	63	6	5.9
19	5.0	2.5	7.3	84	1011.8	7	7	4	27	8	7	02	8	0.8
20	0.3	0.0	6.1	98	996.2	8	8	4	15	2	4	73	6	4.3
21	0.7	-1.9	5.3	83	1009.9	7	7	4	29	3	7	02	2	-
22	1.5	-0.4	5.9	87	1011.9	6	6	4	22	3	6	10	7	1.3
23	0.6	-2.7	5.0	79	1012.5	7	7	6	16	4	6	10	1	-
24	3.5	0.0	6.1	78	1004.6	2	1	6	22	6	6	10	1	-
25	0.3	-0.5	5.9	94	1007.1	8	8	4	27	7	6	87	1	0.1
26	0.8	-0.9	5.7	88	1018.5	8	7	4	27	6	7	77	7	0.1
27	-1.0	-1.4	5.5	97	1016.6	8	8	4	32	3	6	10	7	0.0
28	-1.6	-3.3	4.8	88	1013.2	8	8	6	14	4	6	10	1	-
29	3.7	-0.6	5.8	73	1017.2	8	0	9	16	5	6	10	1	-
30	7.1	4.3	8.3	83	1005.3	5	5	5	20	5	6	10	6	4.5
31	3.9	-0.4	5.9	74	1022.9	6	1	5	22	5	7	03	2	-

Godz. 19

DNI	TEMPERATURA POWIETRZA T	TEMPERATURA PUNKTU ROSY T_d	PRĘŻNOŚĆ PARY WODNEJ e	WILGOTNOŚĆ WZGLĘDNA U	CIŚNIENIE ATMOSFERYCZNE P_o	ZACHMURZENIE N	N_h	h	WIATR dd	v	WIDZIALNOŚĆ V	POGODA ww	W	OPAD R
1	2.9	-0.7	5.8	77	996.9	5	5	9	18	5	7	02	2	-
2	6.1	4.2	8.3	88	990.5	8	8	9	22	2	6	21	2	0.0
3	2.4	0.3	6.2	86	1001.8	6	6	6	23	2	6	10	1	-
4	-1.8	-2.7	5.0	93	1014.2	2	0	9	27	3	6	10	1	-
5	0.6	-0.5	5.9	92	1024.3	8	8	4	15	2	6	10	2	-
6	-2.0	-2.6	5.0	96	1024.3	8	8	3	11	3	6	10	2	-
7	0.2	-2.2	5.2	84	1025.0	8	8	4	09	5	6	50	7	0.0
8	-0.2	-1.4	5.5	92	1015.6	8	8	4	18	3	6	10	5	0.0
9	1.0	-1.0	5.7	87	1007.5	1	1	5	20	4	6	10	1	-
10	2.8	1.5	6.8	91	989.5	8	1	5	18	5	7	68	7	0.8
11	1.1	0.6	6.4	96	1000.4	8	8	4	23	3	5	61	6	0.4
12	0.4	-1.0	5.7	90	994.2	8	8	9	10	5	6	10	1	-
13	3.3	2.6	7.3	95	992.6	7	7	6	16	3	6	10	6	0.1
14	1.4	1.1	6.6	98	1001.3	9	9	.	22	2	3	47	6	0.6
15	0.6	0.0	6.1	96	1018.4	8	7	4	29	5	6	51	7	0.2
16	-1.4	-4.4	4.4	80	1024.9	8	8	5	29	2	6	10	7	0.0
17	1.8	1.3	6.7	96	1021.9	8	8	5	23	4	5	10	6	0.1
18	6.4	5.0	8.7	91	1007.0	8	6	4	25	10	6	60	5	0.6
19	3.9	2.1	7.1	88	1012.2	8	1	5	27	6	6	10	8	0.0
20	0.7	0.2	6.2	96	1002.4	8	8	4	34	6	5	73	7	3.4
21	0.3	-0.3	6.0	96	1009.9	8	8	4	18	3	5	77	2	0.1
22	-0.4	-1.3	5.6	94	1012.7	6	6	8	20	2	6	10	8	0.2
23	-0.1	-2.8	5.0	82	1007.9	8	0	9	16	6	6	10	1	-
24	1.8	-1.0	5.7	82	1001.1	8	8	8	20	4	6	70	1	0.0
25	0.4	-0.7	5.8	92	1009.7	8	8	6	25	5	6	70	8	0.2
26	0.5	-1.1	5.6	89	1020.6	7	7	5	27	6	7	02	7	0.1
27	-7.8	-8.8	3.1	93	1015.9	1	1	9	29	2	5	10	1	-
28	0.8	-1.5	5.5	85	1014.9	8	8	6	16	4	6	10	7	0.0
29	1.5	-1.7	5.4	80	1013.1	3	0	9	16	6	6	10	1	-
30	3.7	2.4	7.3	92	1008.5	8	5	4	25	6	7	61	8	0.2
31	2.6	-1.6	5.4	74	1015.8	8	8	7	16	7	6	10	2	-

Godz. 01

DNI	TEMPERATURA POWIETRZA T	TEMPERATURA PUNKTU ROSY T_d	PRĘŻNOŚĆ PARY WODNEJ e	WILGOTNOŚĆ WZGLĘDNA U	CIŚNIENIE ATMOSFERYCZNE P_o	ZACHMURZENIE N	N_h	h	WIATR dd	v	WIDZIALNOŚĆ V	POGODA ww	W	OPAD R
1	-1.0	-1.1	5.6	99	988.5	8	6	4	18	8	6	73	2	0.4
2	1.7	-1.7	5.4	78	996.1	7	7	9	16	5	7	02	1	-
3	6.2	5.5	9.0	95	991.9	8	6	3	18	1	6	61	6	1.5
4	2.5	0.6	6.4	88	1003.0	7	7	5	27	2	7	02	1	-
5	-0.4	-1.9	5.3	90	1016.5	7	7	9	27	2	6	10	1	-
6	-1.6	-2.8	5.0	91	1025.5	8	8	4	27	1	6	10	2	-
7	-0.9	-1.0	5.7	99	1024.0	9	9	.	04	2	2	45	4	-
8	-1.0	-2.2	5.2	92	1024.1	8	8	4	04	2	6	10	2	-
9	-0.8	-2.1	5.2	91	1010.9	8	8	4	22	4	6	10	2	-
10	-3.0	-3.6	4.7	95	1006.7	0	0	9	18	3	6	10	0	-
11	2.5	0.6	6.4	88	987.1	8	5	4	16	5	7	02	6	0.2
12	0.3	0.0	6.1	98	1003.2	8	8	4	27	3	6	10	6	0.0
13	-0.1	-0.1	6.1	100	991.2	8	6	4	11	6	6	73	2	1.4
14	0.9	0.4	6.3	96	994.9	7	7	4	00	0	6	10	1	-
15	0.7	0.4	6.3	98	1003.4	8	8	3	27	2	5	10	7	0.6
16	-1.0	-2.3	5.2	91	1019.6	8	8	4	32	2	6	70	2	0.0
17	-2.2	-6.1	3.9	74	1023.9	7	7	4	00	0	6	10	2	-
18	1.2	0.9	6.5	98	1020.2	8	6	3	27	2	3	61	4	1.8
19	4.7	2.0	7.0	82	1007.2	1	1	4	27	6	7	01	6	0.0
20	3.5	1.7	6.9	88	1009.1	7	7	4	25	6	7	03	2	-
21	1.2	0.4	6.3	94	1004.5	7	7	4	29	3	6	23	7	1.0
22	-0.6	-1.5	5.5	93	1010.2	8	6	4	00	0	6	71	1	0.0
23	-2.0	-2.6	5.1	96	1013.7	7	7	4	00	0	6	10	2	-
24	-1.2	-1.4	5.5	99	1005.0	8	6	3	18	5	5	73	2	0.5
25	0.7	0.4	6.3	98	991.7	8	6	3	18	4	6	61	7	0.3
26	-0.5	-1.7	5.4	92	1011.8	6	6	4	27	4	7	01	7	0.0
27	-1.2	-4.1	4.5	80	1018.7	8	8	5	32	2	7	03	2	-
28	-4.2	-4.4	4.4	98	1015.6	8	8	4	18	1	6	10	1	-
29	0.5	-1.5	5.5	86	1017.8	8	8	4	18	2	6	10	2	-
30	1.5	-0.4	5.9	87	1009.4	8	8	9	18	7	7	03	1	-
31	2.9	1.6	6.9	91	1015.1	8	8	4	25	7	6	10	6	0.3

Godz. 07

DNI	TEMPERATURA POWIETRZA T	TEMPERATURA PUNKTU ROSY T_d	PRĘŻNOŚĆ PARY WODNEJ e	WILGOTNOŚĆ WZGLĘDNA U	CIŚNIENIE ATMOSFERYCZNE P_o	ZACHMURZENIE N	N_h	h	WIATR dd	v	WIDZIALNOŚĆ V	POGODA ww	W	OPAD R
1	1.1	-1.2	5.6	85	993.0	5	3	4	22	3	7	01	7	0.1
2	3.3	1.5	6.8	88	993.3	7	7	4	18	7	7	01	2	-
3	4.3	3.8	8.0	97	994.6	8	6	3	00	0	6	21	6	2.4
4	0.5	-0.9	5.7	90	1004.6	7	4	5	27	3	7	03	1	-
5	-1.0	-2.2	5.2	92	1019.4	7	3	5	27	2	6	10	1	-
6	-2.6	-3.2	4.8	95	1025.8	8	8	4	00	0	6	10	2	-
7	0.1	0.1	6.2	100	1023.1	8	8	3	07	2	5	28	4	-
8	-1.0	-2.2	5.2	92	1022.5	8	8	4	09	1	6	10	2	-
9	-1.2	-2.5	5.1	91	1006.5	7	7	5	18	2	6	10	1	-
10	-2.5	4.4	4.4	87	1000.8	2	2	4	18	4	7	03	0	-
11	0.8	0.3	6.2	96	990.8	8	4	3	25	7	7	02	6	2.1
12	0.1	-0.2	6.0	98	1003.7	8	8	4	25	2	6	10	2	-
13	0.7	0.7	6.4	100	989.1	8	6	3	14	3	6	10	7	1.5
14	0.0	-0.6	5.9	96	996.3	7	7	4	00	0	6	10	1	-
15	-0.2	-0.2	6.0	100	1007.6	8	8	3	29	2	3	44	4	-
16	-1.4	-4.1	4.5	82	1021.1	8	8	4	32	4	6	70	2	0.1
17	-2.4	-4.0	4.6	89	1021.8	8	8	4	18	2	7	03	2	-
18	1.5	0.4	6.3	92	1016.4	8	6	3	22	2	6	61	4	0.9
19	3.5	0.0	6.1	78	1008.6	5	5	4	27	7	7	02	1	-
20	2.7	1.4	6.8	91	1003.7	8	8	4	22	2	7	02	2	-
21	0.3	-2.1	5.3	84	1007.2	8	8	4	29	5	7	02	2	-
22	-1.4	-2.2	5.2	94	1011.6	8	6	3	00	0	6	22	7	1.3
23	-5.0	-5.3	4.1	98	1014.5	0	0	9	00	0	6	10	1	-
24	1.5	0.1	6.2	91	1003.6	7	7	4	22	5	7	01	7	0.4
25	-0.2	-0.5	5.9	98	999.7	8	6	3	27	7	6	22	6	3.2
26	-0.2	-1.4	5.5	92	1014.0	6	6	4	27	7	7	01	2	-
27	-1.2	-2.5	5.1	91	1017.4	8	8	4	29	2	7	02	2	-
28	-8.2	-9.2	3.0	92	1014.9	3	3	9	14	2	6	10	1	-
29	1.2	-0.2	6.0	90	1019.4	8	8	4	18	2	6	10	2	-
30	1.7	0.4	6.3	90	1005.6	8	8	4	18	4	7	02	6	0.9
31	2.9	1.0	6.6	88	1022.1	7	7	4	27	6	6	10	6	0.0

Godz. 13

DNI	TEMPERATURA POWIETRZA T	TEMPERATURA PUNKTU ROSY T_d	PRĘŻNOŚĆ PARY WODNEJ e	WILGOTNOŚĆ WZGLĘDNA U	CIŚNIENIE ATMOSFERYCZNE P_o	ZACHMURZENIE N	N_h	h	WIATR dd	v	WIDZIALNOŚĆ V	POGODA ww	W	OPAD R
1	3.7	-2.9	4.9	62	996.1	3	1	5	25	7	7	03	1	-
2	9.3	5.1	8.8	75	989.2	4	1	4	18	5	7	03	1	-
3	4.9	4.0	8.1	94	997.5	8	2	4	25	2	6	21	6	2.0
4	2.7	-0.3	6.0	81	1007.6	6	0	9	29	2	6	10	2	-
5	0.7	-1.3	5.5	86	1022.1	7	2	4	27	2	6	10	2	-
6	-2.6	-2.9	4.9	98	1025.2	8	8	3	00	0	3	46	4	-
7	0.0	-1.5	5.5	90	1024.2	8	6	4	07	4	6	10	2	-
8	-0.3	-1.2	5.6	94	1019.7	8	8	4	11	2	6	10	2	-
9	0.4	-0.2	6.0	96	1006.4	8	6	4	18	2	6	71	7	1.1
10	1.6	-1.2	5.6	81	994.3	8	8	9	18	7	7	03	1	-
11	1.8	0.2	6.2	89	995.9	8	8	4	27	3	6	10	7	0.1
12	-0.0	-0.8	5.7	94	1001.3	7	7	4	18	2	6	27	1	0.0
13	1.6	1.1	6.6	96	990.4	8	8	4	16	3	6	10	2	-
14	1.5	0.7	6.4	94	997.6	7	4	5	00	0	6	10	2	-
15	0.1	-1.6	5.4	88	1013.4	5	2	9	34	2	6	10	4	-
16	-1.4	-4.1	4.5	82	1023.0	4	4	4	29	4	6	10	7	0.0
17	-1.4	-1.6	5.4	99	1020.4	8	5	3	16	1	5	71	7	0.2
18	2.1	1.8	7.0	98	1010.7	8	6	3	20	4	5	63	6	5.6
19	4.2	2.2	7.2	87	1009.8	7	7	4	27	8	6	80	2	0.5
20	1.9	1.4	6.7	96	997.0	8	5	3	16	2	6	61	6	2.1
21	0.1	-2.8	5.0	81	1008.7	8	8	4	29	4	7	02	7	0.0
22	-1.0	-2.9	4.9	87	1012.0	2	2	4	29	1	6	10	1	-
23	-1.4	-4.1	4.5	82	1014.0	0	0	9	16	2	6	10	0	-
24	2.7	-0.3	6.0	81	1004.3	0	0	9	25	3	7	02	1	-
25	-0.2	-2.6	5.1	84	1005.6	7	7	4	27	5	7	02	2	-
26	0.5	-0.9	5.7	90	1016.8	8	8	4	27	5	7	03	2	-
27	-1.2	-4.5	4.4	78	1016.1	3	3	4	27	2	7	02	1	-
28	-3.3	-6.5	3.8	79	1014.0	6	3	9	16	1	6	10	2	-
29	0.6	-1.7	5.4	84	1018.8	6	2	9	16	2	6	10	1	-
30	2.9	2.1	7.1	95	1006.5	7	7	5	22	3	7	01	6	0.9
31	3.5	0.6	6.4	81	1023.4	5	5	5	22	5	7	01	2	-

Godz. 19

DNI	TEMPERATURA POWIETRZA T	TEMPERATURA PUNKTU ROSY T_d	PRĘŻNOŚĆ PARY WODNEJ e	WILGOTNOŚĆ WZGLĘDNA U	CIŚNIENIE ATMOSFERYCZNE P_o	ZACHMURZENIE N	N_h	h	WIATR dd	v	WIDZIALNOŚĆ V	POGODA ww	W	OPAD R
1	2.4	-1.2	5.6	77	997.9	7	7	9	25	5	7	02	1	-
2	7.9	5.2	8.9	83	990.7	2	2	9	20	3	7	02	1	-
3	1.9	1.6	6.9	98	1001.0	3	3	4	27	1	6	10	1	-
4	0.3	-1.1	5.6	90	1013.1	3	0	9	00	0	6	10	1	-
5	-0.1	-1.3	5.6	92	1024.2	6	6	4	27	1	6	10	1	-
6	-2.6	-2.6	5.0	100	1024.4	9	9	.	04	1	2	45	4	-
7	-1.0	-2.8	5.0	87	1025.2	8	8	4	07	4	6	10	2	-
8	-0.3	-1.2	5.6	94	1015.9	8	8	4	16	2	6	10	2	-
9	-0.4	-1.6	5.4	92	1007.8	0	0	9	22	2	6	10	7	0.4
10	2.2	0.3	6.2	87	990.9	8	3	4	20	6	7	21	2	0.0
11	0.5	0.2	6.2	98	999.3	8	8	4	25	2	6	51	2	0.0
12	-0.1	-2.1	5.2	86	996.3	7	7	4	11	6	6	10	1	-
13	1.3	1.0	6.6	98	992.7	0	0	9	16	1	6	10	1	-
14	0.5	0.2	6.2	98	1000.7	8	6	4	27	1	6	61	2	0.8
15	0.0	-0.5	5.9	96	1017.0	8	8	4	29	1	6	10	7	0.2
16	-2.0	-4.1	4.5	85	1024.1	8	8	4	29	1	6	10	1	-
17	0.7	0.7	6.4	100	1021.4	8	8	3	27	2	3	44	7	0.1
18	4.9	3.7	8.0	92	1006.4	8	6	3	22	6	6	60	6	4.0
19	3.7	1.9	7.0	88	1010.9	7	7	4	25	7	7	02	8	0.6
20	0.3	0.0	6.1	98	998.9	8	6	3	04	2	6	71	6	3.1
21	-0.2	-3.5	4.7	78	1009.9	7	7	4	29	2	7	02	2	-
22	-1.2	-1.6	5.4	97	1012.7	8	8	4	00	0	6	10	2	-
23	-2.6	-4.2	4.5	89	1009.8	6	0	9	18	3	6	10	1	-
24	1.3	-1.9	5.3	79	1001.7	8	0	9	20	4	7	02	1	-
25	-0.4	-0.7	5.8	98	1008.8	8	5	4	25	2	6	71	8	1.4
26	0.1	-1.6	5.4	88	1018.5	8	8	4	25	4	7	02	8	0.0
27	-6.4	-7.2	3.6	94	1015.8	1	1	4	00	0	6	10	1	-
28	-1.2	-2.8	5.0	89	1015.5	8	8	5	18	2	6	10	2	-
29	0.2	-0.4	5.9	96	1014.8	3	0	9	18	3	6	10	1	-
30	3.3	2.0	7.1	91	1008.6	8	8	4	20	4	6	10	6	0.0
31	1.0	-0.1	6.1	92	1017.5	8	8	4	18	4	7	02	1	-

Godz. 01

DNI	TEMPERATURA POWIETRZA T	TEMPERATURA PUNKTU ROSY T_d	PRĘŻNOŚĆ PARY WODNEJ e	WILGOTNOŚĆ WZGLĘDNA U	CIŚNIENIE ATMOSFERYCZNE P_o	ZACHMURZENIE N	N_h	h	WIATR dd	v	WIDZIALNOŚĆ V	POGODA ww	W	OPAD R
1	-1.4	-2.8	5.0	90	991.8	8	8	7	20	9	5	73	2	0.1
2	0.4	-4.7	4.3	69	999.0	5	5	9	18	5	7	03	1	-
3	6.0	3.4	7.8	83	992.8	8	8	8	16	7	7	60	1	0.0
4	1.1	0.6	6.4	96	1003.1	7	7	4	23	1	5	10	1	-
5	-0.1	-0.7	5.8	96	1015.4	8	8	2	32	5	5	10	2	-
6	-2.3	-2.9	4.9	96	1025.8	9	9	•	27	2	2	45	4	-
7	-0.2	-0.5	5.9	98	1024.5	9	9	•	12	1	3	45	4	-
8	-1.3	-3.6	4.7	84	1025.0	8	8	3	11	5	6	10	2	-
9	-1.8	-3.3	4.8	90	1012.8	8	8	2	20	8	6	10	5	0.0
10	-3.8	-4.3	4.4	96	1008.2	8	0	9	18	1	7	02	1	-
11	3.0	0.1	6.1	81	989.4	8	8	4	19	8	7	02	2	-
12	0.2	-0.7	5.8	94	1003.2	8	6	3	27	2	6	71	2	0.0
13	-0.6	-2.7	5.0	85	994.3	8	8	9	14	6	6	71	1	0.0
14	1.3	0.8	6.5	96	995.2	7	7	5	20	1	5	10	1	-
15	0.1	0.1	6.2	100	1003.1	8	6	3	00	0	5	71	6	0.5
16	-1.6	-2.7	5.0	92	1017.9	8	8	4	32	4	5	70	7	0.0
17	-3.4	-4.8	4.3	90	1023.8	8	8	4	29	3	6	70	7	0.0
18	0.2	-0.9	5.7	92	1021.4	8	6	2	23	1	3	68	4	0.4
19	4.3	2.8	7.5	90	1006.8	7	7	3	27	8	6	10	6	1.8
20	2.4	0.8	6.5	89	1009.3	8	8	3	29	7	7	80	2	0.1
21	0.2	-0.7	5.8	94	1002.5	8	6	2	34	6	4	71	6	1.0
22	-1.5	-4.2	4.5	82	1010.7	8	8	4	27	2	7	03	2	-
23	-1.8	-3.3	4.8	90	1014.4	7	7	6	14	1	5	10	7	0.0
24	-2.8	-5.5	4.1	82	1007.4	8	4	5	19	8	6	10	1	-
25	0.1	-0.4	5.9	96	994.6	8	8	5	17	8	6	71	7	0.9
26	-1.6	-3.0	4.9	90	1011.5	7	7	5	29	5	7	02	7	0.0
27	-1.4	-3.4	4.7	86	1018.1	8	8	3	31	6	7	02	7	0.2
28	-5.7	-6.4	3.8	95	1016.5	8	8	5	20	3	4	10	1	-
29	-1.3	-3.6	4.7	84	1019.1	8	8	2	21	6	6	10	2	-
30	1.2	-1.1	5.6	85	1012.0	7	3	9	19	9	6	10	1	-
31	1.6	0.8	6.5	94	1014.2	8	4	3	25	6	6	61	2	0.6

Godz. 07

DNI	TEMPERATURA POWIETRZA T	TEMPERATURA PUNKTU ROSY T_d	PRĘŻNOŚĆ PARY WODNEJ e	WILGOTNOŚĆ WZGLĘDNA U	CIŚNIENIE ATMOSFERYCZNE P_o	ZACHMURZENIE N	N_h	h	WIATR dd	v	WIDZIALNOŚĆ V	POGODA ww	W	OPAD R
1	0.6	-2.2	5.2	82	993.6	8	8	4	22	7	7	70	7	0.2
2	0.8	-1.2	5.6	86	997.0	6	4	9	18	7	7	01	2	-
3	5.1	4.6	8.5	97	994.6	8	6	3	20	1	7	61	6	1.4
4	0.1	-0.5	5.9	96	1003.6	7	4	4	31	2	5	10	2	-
5	-1.2	-2.2	5.2	93	1019.1	8	8	2	30	6	5	10	1	-
6	-3.2	-3.9	4.6	95	1025.9	9	9	•	24	2	3	43	4	-
7	0.3	-1.4	5.5	88	1024.1	8	8	2	10	3	5	10	4	-
8	-1.8	-3.6	4.7	88	1023.2	8	8	2	15	4	6	10	2	-
9	-1.1	-3.0	4.9	87	1007.9	6	3	2	19	6	6	10	1	-
10	-2.2	-4.0	4.5	87	1003.3	0	0	9	19	7	7	02	1	-
11	2.0	1.5	6.8	96	989.6	8	6	2	22	7	6	61	6	1.3
12	0.0	-1.1	5.6	92	1004.5	7	7	4	22	2	6	10	7	0.1
13	0.6	0.3	6.3	98	991.2	8	8	4	18	4	5	22	7	1.8
14	-0.9	-1.6	5.4	95	997.0	9	9	•	20	3	3	47	1	-
15	-0.2	-0.5	5.9	98	1006.9	8	8	2	33	4	4	10	7	1.5
16	-2.1	-3.9	4.6	87	1019.6	8	8	3	32	7	5	71	7	0.0
17	-4.1	-6.0	3.9	87	1023.1	8	8	4	18	2	6	10	7	0.0
18	1.0	0.2	6.2	94	1017.6	8	8	3	22	3	5	10	7	1.1
19	3.6	1.0	6.6	83	1007.4	6	6	3	28	9	6	10	2	-
20	2.1	1.3	6.7	95	1004.6	8	8	4	24	3	7	02	8	0.3
21	-0.2	-1.1	5.6	94	1005.7	7	7	4	32	6	7	02	7	1.0
22	-3.2	-4.6	4.3	90	1011.7	5	5	4	00	0	7	03	7	0.0
23	-2.3	-3.8	4.6	89	1015.6	7	7	4	16	3	5	10	2	-
24	0.4	-1.3	5.5	88	1004.3	8	8	4	22	8	5	10	7	0.5
25	-0.3	-0.6	5.8	98	996.6	8	6	2	32	14	4	75	6	2.9
26	-0.4	-1.0	5.7	96	1013.0	8	6	4	30	3	7	71	2	0.2
27	-2.0	-3.8	4.6	87	1016.7	8	8	4	30	4	7	02	2	-
28	-9.2	-10.3	2.8	92	1016.9	4	4	4	14	4	4	10	1	-
29	-0.3	-2.1	5.2	88	1020.6	8	8	2	20	5	6	10	2	-
30	2.2	-0.9	5.7	80	1007.6	8	4	4	20	10	6	21	2	0.1
31	2.2	0.6	6.4	89	1021.0	8	8	3	27	7	6	10	6	0.2

Godz. 13

DNI	TEMPERATURA POWIETRZA T	TEMPERATURA PUNKTU ROSY T_d	PRĘŻNOŚĆ PARY WODNEJ e	WILGOTNOŚĆ WZGLĘDNA U	CIŚNIENIE ATMOSFERYCZNE P_o	ZACHMURZENIE N	N_h	h	WIATR dd	v	WIDZIALNOŚĆ V	POGODA ww	W	OPAD R
1	3.1	-2.0	5.3	69	997.1	1	1	9	22	9	7	01	8	0.0
2	5.3	1.3	6.7	75	992.4	1	1	5	16	7	7	01	1	-
3	4.5	3.8	8.0	95	997.7	8	5	2	30	3	5	61	6	4.0
4	2.9	1.0	6.6	88	1006.6	7	3	3	32	6	6	10	2	-
5	0.0	-2.6	5.0	82	1022.0	6	2	3	27	3	6	10	2	-
6	-2.3	-2.9	4.9	96	1025.8	8	8	1	32	1	4	28	4	-
7	-0.2	-2.9	4.9	82	1025.0	8	8	2	10	3	6	10	2	-
8	-1.3	-2.4	5.1	93	1020.8	8	8	2	12	3	5	56	5	0.0
9	0.2	-0.9	5.7	92	1007.3	8	6	2	22	5	5	71	2	0.2
10	1.8	-2.9	4.9	71	997.0	7	0	9	18	11	6	10	1	-
11	1.2	-1.4	5.5	83	996.3	8	6	2	24	7	6	10	7	0.0
12	1.4	-2.1	5.2	78	1003.5	3	3	4	18	5	6	10	1	-
13	1.7	1.2	6.6	96	991.7	8	6	2	17	1	5	61	6	0.4
14	1.6	0.5	6.3	93	998.6	7	7	5	22	3	5	10	4	-
15	-1.4	-2.8	5.0	90	1012.3	7	7	3	34	5	6	10	7	0.2
16	-2.2	-4.0	4.5	87	1022.0	8	6	3	32	7	6	71	7	0.6
17	-2.1	-3.9	4.6	87	1021.7	7	7	8	17	3	6	71	2	0.1
18	1.3	0.2	6.2	92	1012.3	8	6	2	20	9	5	61	7	2.1
19	4.0	1.2	6.6	82	1009.0	7	7	3	28	9	7	80	2	0.1
20	1.1	0.6	6.4	96	998.9	8	7	2	15	3	4	68	6	1.6
21	0.1	-1.9	5.3	86	1008.0	6	6	4	30	7	7	27	2	0.1
22	-1.3	-5.0	4.2	76	1012.7	7	7	4	33	3	7	02	1	-
23	-0.5	-5.3	4.1	70	1015.4	0	0	9	17	5	6	10	1	-
24	2.0	-0.2	6.0	85	1004.8	6	6	4	24	7	6	10	7	0.0
25	-0.8	-3.3	4.8	83	1004.5	7	7	4	28	9	7	87	7	0.2
26	0.1	-1.6	5.4	88	1016.1	8	8	4	32	8	6	71	7	0.2
27	-1.5	-5.2	4.1	76	1015.8	5	4	4	30	4	7	85	1	0.0
28	-6.0	-9.1	3.1	79	1016.1	5	2	9	14	5	6	10	1	-
29	0.5	-2.6	5.0	79	1020.5	2	1	9	16	3	6	10	1	-
30	2.0	0.9	6.5	93	1007.8	8	6	2	22	9	6	60	6	0.4
31	3.0	1.2	6.7	88	1023.8	6	6	4	23	5	7	01	8	0.1

Godz. 19

DNI	TEMPERATURA POWIETRZA T	TEMPERATURA PUNKTU ROSY T_d	PRĘŻNOŚĆ PARY WODNEJ e	WILGOTNOŚĆ WZGLĘDNA U	CIŚNIENIE ATMOSFERYCZNE P_o	ZACHMURZENIE N	N_h	h	WIATR dd	v	WIDZIALNOŚĆ V	POGODA ww	W	OPAD R
1	0.8	-3.5	4.7	73	999.7	3	3	9	21	6	7	01	1	-
2	5.8	2.9	7.5	82	992.7	1	1	9	18	8	7	03	0	-
3	1.7	1.2	6.6	96	1001.5	2	2	4	26	2	5	10	6	0.1
4	0.4	-0.4	5.9	94	1011.6	8	8	5	32	2	6	10	2	-
5	-2.2	-2.8	5.0	96	1024.3	0	0	9	25	2	5	10	1	-
6	-1.2	-1.6	5.4	97	1024.8	8	8	1	11	3	4	10	4	0.1
7	-1.1	-3.4	4.8	85	1025.5	8	8	3	10	4	6	10	2	-
8	-1.3	-3.0	4.9	88	1017.4	8	8	2	15	3	6	56	5	0.0
9	0.4	0.1	6.2	98	1008.8	8	8	3	22	3	6	10	7	1.3
10	2.6	-0.4	5.9	81	992.8	8	8	5	20	9	7	02	2	-
11	0.2	-0.7	5.8	94	1000.0	8	8	4	24	2	6	10	2	-
12	-0.8	-2.7	5.0	87	999.4	0	0	9	14	6	6	10	1	-
13	1.2	0.7	6.4	96	993.4	4	2	5	20	2	5	10	6	0.8
14	0.3	0.0	6.1	98	1000.8	7	5	5	22	1	5	10	2	-
15	-0.8	-1.8	5.4	93	1016.0	8	6	2	31	5	6	71	2	0.1
16	-2.9	-4.9	4.2	86	1023.5	8	8	4	32	7	6	70	7	0.0
17	-1.4	-2.8	5.0	90	1022.0	8	8	3	18	1	4	10	7	0.1
18	3.3	2.8	7.5	97	1006.9	8	6	2	23	9	5	61	6	10.2
19	3.1	0.5	6.3	83	1010.2	6	6	5	30	8	7	01	8	0.3
20	0.4	0.1	6.2	98	997.7	8	7	2	05	1	4	68	7	4.2
21	-0.8	-3.0	4.9	85	1009.6	7	7	4	31	5	7	01	8	0.0
22	-2.4	-3.6	4.7	91	1013.9	5	5	5	18	2	6	10	1	-
23	-4.2	-7.2	3.6	79	1012.3	0	0	9	18	7	6	10	0	-
24	-0.5	-2.3	5.2	88	1003.8	5	0	9	20	6	6	10	1	-
25	-0.8	-1.8	5.4	93	1008.2	8	6	4	29	9	6	71	8	0.2
26	-0.2	-1.4	5.5	92	1016.8	8	6	3	30	6	6	71	7	0.3
27	-6.0	-7.1	3.6	92	1016.1	7	7	6	00	0	5	10	1	0.0
28	-3.9	-6.8	3.7	80	1017.3	7	7	5	17	4	6	10	2	-
29	0.0	-1.7	5.4	88	1017.3	1	1	9	18	7	6	10	1	-
30	2.3	0.4	6.3	87	1010.1	7	7	4	21	7	6	10	6	0.0
31	0.8	-1.8	5.3	83	1020.2	7	7	9	19	5	6	10	1	-

Godz. 01

DNI	TEMPERATURA POWIETRZA T	TEMPERATURA PUNKTU ROSY T_d	PRĘŻNOŚĆ PARY WODNEJ e	WILGOTNOŚĆ WZGLĘDNA U	CIŚNIENIE ATMOSFERYCZNE P_o	ZACHMURZENIE N	N_h	h	WIATR dd	v	WIDZIALNOŚĆ V	POGODA ww	W	OPAD R
1	0.7	- 1.6	5.4	85	997.6	8	8	4	18	7	7	03	2	-
2	- 0.8	- 4.3	4.4	77	1004.1	0	0	9	18	4	7	02	1	-
3	6.9	3.9	8.1	81	998.9	7	3	9	16	6	7	01	1	-
4	3.8	3.3	7.7	97	1000.3	8	8	4	34	1	6	61	6	3.1
5	0.7	0.4	6.3	98	1010.7	8	5	3	27	7	5	73	7	10.8
6	0.1	- 0.8	5.8	94	1024.4	8	8	4	27	2	6	10	2	-
7	- 0.4	- 1.3	5.6	94	1025.9	8	8	3	09	4	6	10	4	-
8	- 2.0	- 3.9	4.6	87	1025.9	8	8	4	09	3	6	10	2	-
9	- 4.5	- 6.5	3.8	86	1016.4	8	8	4	09	3	7	02	1	-
10	0.8	- 0.3	6.0	92	1010.0	8	8	4	18	3	6	10	7	0.0
11	0.8	- 2.1	5.2	81	997.2	8	3	5	16	8	7	03	2	-
12	1.0	- 0.4	5.9	90	1003.7	7	7	4	20	1	7	02	2	-
13	- 3.8	- 4.3	4.4	96	1000.2	3	3	4	09	3	6	10	1	-
14	1.2	0.4	6.3	94	996.4	8	8	4	18	2	6	10	7	0.2
15	- 1.7	- 2.5	5.1	94	1003.1	2	2	5	18	1	5	10	1	-
16	- 3.0	- 6.8	3.7	75	1016.2	8	8	4	29	3	7	02	7	0.5
17	- 2.7	- 4.0	4.5	91	1021.5	8	6	4	27	4	6	71	7	1.4
18	- 5.7	- 6.4	3.8	95	1023.5	8	8	5	18	2	6	10	4	-
19	1.8	1.3	6.7	96	1006.4	8	8	5	25	8	6	61	7	6.4
20	1.8	0.4	6.3	91	1009.1	7	7	4	25	5	7	02	2	-
21	0.4	- 0.2	6.0	96	998.9	8	6	3	07	2	5	71	7	2.1
22	- 1.9	- 3.7	4.6	87	1009.6	3	3	4	25	5	7	22	7	0.1
23	- 3.3	- 6.5	3.8	79	1016.5	6	6	5	27	1	7	01	2	-
24	- 7.4	- 8.7	3.2	90	1013.1	2	2	6	16	3	5	10	0	-
25	- 3.3	- 4.4	4.4	92	1002.6	8	8	9	18	5	6	10	1	-
26	- 1.4	- 2.8	5.0	90	1010.0	0	0	9	25	4	7	01	1	-
27	- 0.8	- 1.5	5.5	95	1015.2	8	8	4	29	5	6	71	7	1.1
28	- 4.5	- 5.1	4.2	96	1019.5	8	8	3	18	2	5	10	4	-
29	- 7.4	- 8.7	3.2	90	1022.4	7	7	9	11	2	6	10	2	-
30	- 0.1	- 4.4	4.4	73	1017.8	2	2	9	16	6	7	03	1	-
31	2.3	- 0.4	5.9	82	1017.2	8	8	9	20	6	7	02	2	-

Godz. 13

1	1.6	- 0.3	6.0	87	1000.4	5	5	4	22	6	7	22	7	0.3
2	7.2	2.9	7.5	74	990.0	2	0	9	16	4	8	02	1	-
3	8.4	4.6	8.5	77	997.7	8	8	5	09	4	7	03	2	-
4	0.8	0.3	6.2	96	1001.6	8	6	3	32	4	5	75	6	3.0
5	0.4	- 0.4	5.9	94	1020.6	8	7	2	27	6	5	71	7	3.9
6	0.9	0.4	6.3	96	1025.1	8	8	3	27	1	5	10	7	0.1
7	- 1.7	- 3.1	4.8	90	1025.9	8	8	4	02	6	6	10	2	-
8	- 4.3	- 7.7	3.4	77	1022.5	6	8	9	09	5	7	01	2	-
9	- 0.5	- 2.0	5.3	90	1009.7	7	7	4	16	3	6	10	2	-
10	2.3	- 0.4	5.9	82	1003.8	0	0	9	16	5	6	10	1	-
11	1.7	0.6	6.4	92	997.5	8	8	4	22	6	7	22	7	2.6
12	1.4	- 0.8	5.8	85	1005.0	7	7	4	22	1	6	10	7	0.0
13	1.1	- 0.6	5.9	89	994.7	8	6	3	11	4	6	70	7	0.3
14	2.5	1.5	6.8	93	999.5	7	7	5	22	2	6	10	2	-
15	0.2	- 0.4	5.9	96	1008.7	8	8	3	34	4	5	77	4	0.1
16	- 3.5	- 5.6	4.0	85	1019.6	8	1	4	29	3	7	70	7	1.1
17	- 3.8	- 7.9	3.4	73	1023.5	7	7	5	32	2	7	22	7	0.2
18	1.1	0.3	6.2	94	1016.3	8	8	4	20	4	5	10	7	0.7
19	2.5	0.9	6.5	89	1007.6	7	7	4	25	7	8	26	2	1.9
20	2.3	1.0	6.6	91	1002.1	7	2	4	22	4	6	10	7	0.1
21	- 0.1	- 1.5	5.4	90	1005.4	8	8	4	32	4	7	02	7	1.0
22	- 1.2	- 5.2	4.2	74	1012.9	1	1	9	20	4	7	02	1	-
23	- 3.5	- 6.0	3.9	83	1018.5	0	0	9	11	2	7	02	1	-
24	- 2.9	- 3.6	4.7	95	1007.0	8	6	3	22	5	5	73	2	1.0
25	- 0.3	- 0.9	5.7	96	1002.5	8	8	4	25	8	6	85	7	0.3
26	0.3	- 0.8	5.7	92	1013.4	8	8	5	27	3	6	71	7	0.5
27	- 1.7	- 4.4	4.4	82	1015.9	5	3	5	25	5	7	01	7	0.2
28	- 4.8	- 8.4	3.2	76	1020.1	3	0	9	11	3	6	10	0	-
29	0.3	- 0.8	5.7	92	1022.9	7	2	5	18	3	6	10	2	-
30	2.1	- 0.7	5.8	82	1012.8	8	8	9	20	7	6	61	2	1.1
31	2.7	0.6	6.4	86	1024.4	7	7	5	22	3	7	01	2	-

Godz. 07

DNI	TEMPERATURA POWIETRZA T	TEMPERATURA PUNKTU ROSY T_d	PRĘŻNOŚĆ PARY WODNEJ e	WILGOTNOŚĆ WZGLĘDNA U	CIŚNIENIE ATMOSFERYCZNE P_o	ZACHMURZENIE N	N_h	h	WIATR dd	v	WIDZIALNOŚĆ V	POGODA ww	W	OPAD R
1	0.3	- 0.8	5.7	92	996.7	8	6	3	22	6	6	71	2	1.6
2	1.0	- 1.0	5.7	87	1002.5	3	2	9	18	5	7	02	1	-
3	8.3	3.9	8.1	74	998.2	8	2	5	14	7	7	01	2	-
4	2.4	1.9	7.0	96	1000.1	8	6	4	36	2	6	21	6	6.0
5	0.7	0.4	6.3	98	1015.6	8	7	3	27	5	6	71	7	5.4
6	0.2	- 0.4	5.9	96	1024.8	8	8	3	27	1	5	51	2	0.3
7	- 1.4	- 2.6	5.0	91	1026.0	8	8	4	07	6	6	10	2	-
8	- 3.0	- 5.7	4.0	81	1024.7	8	8	4	04	4	6	10	2	-
9	- 3.4	- 3.8	4.6	97	1012.3	8	8	4	16	4	6	10	2	-
10	0.9	0.1	6.1	94	1008.1	8	8	4	20	2	6	10	2	-
11	0.4	- 1.2	5.6	89	994.9	8	6	3	16	8	5	71	2	0.9
12	0.4	- 0.2	6.0	96	1004.7	8	8	4	20	1	7	02	2	-
13	- 0.8	- 2.1	5.2	91	996.6	8	6	4	09	5	6	71	1	0.3
14	1.1	0.3	6.2	94	997.6	8	8	4	22	2	6	10	2	-
15	0.4	0.1	6.2	98	1005.2	8	8	3	20	2	5	71	1	0.4
16	- 1.7	- 2.8	5.0	92	1016.4	8	6	4	27	4	6	71	7	0.4
17	- 4.6	- 6.6	3.7	86	1023.2	8	6	4	32	2	6	70	7	0.4
18	- 3.6	4.7	4.3	92	1021.2	8	6	3	16	3	6	71	7	0.5
19	2.1	1.3	6.7	95	1006.9	8	8	4	27	5	6	21	1	0.3
20	1.0	0.2	6.2	94	1006.8	7	7	4	25	5	7	02	1	-
21	0.1	- 0.5	5.9	96	1002.3	8	6	3	34	6	6	71	7	0.8
22	- 4.5	- 6.1	3.9	88	1011.8	8	8	5	25	3	7	02	1	-
23	- 6.0	- 7.1	3.6	92	1018.0	7	7	5	27	1	6	10	1	-
24	- 5.8	- 8.0	3.3	84	1008.8	8	8	5	18	5	6	10	1	-
25	- 0.1	- 1.0	5.7	94	996.9	8	8	4	16	9	6	71	3	0.9
26	- 1.4	- 2.8	5.0	90	1011.9	8	8	4	27	4	7	78	1	0.0
27	- 2.3	- 3.2	4.8	93	1015.2	8	7	4	27	4	5	71	7	1.3
28	-10.3	-11.1	2.6	94	1020.8	0	0	9	18	2	6	10	1	-
29	- 2.2	- 3.4	4.7	91	1022.7	7	7	9	20	2	6	10	2	-
30	1.1	- 4.1	4.5	68	1013.6	6	1	6	16	6	7	03	1	-
31	2.6	1.6	6.8	93	1021.6	8	8	5	25	5	6	10	1	-

Godz. 19

1	- 0.4	- 2.8	5.0	84	1003.6	0	0	9	20	6	7	02	1	-
2	6.4	3.8	8.0	84	998.0	2	0	9	16	3	8	02	0	-
3	5.6	4.4	8.4	92	1000.2	8	5	5	11	2	6	60	2	0.3
4	0.7	0.2	6.2	96	1006.0	8	7	3	27	6	5	73	7	4.1
5	0.5	0.0	6.1	96	1023.4	8	8	3	22	3	6	10	7	0.2
6	0.9	0.9	6.5	100	1025.4	8	8	3	07	1	3	46	5	0.0
7	- 1.9	- 3.1	4.9	92	1026.8	8	8	4	02	5	6	10	2	-
8	- 4.7	- 7.5	3.5	81	1020.4	5	2	5	14	2	7	02	2	-
9	0.1	- 1.4	5.5	90	1010.0	8	8	4	16	3	6	10	2	-
10	0.4	- 1.9	5.3	84	1000.6	6	6	4	16	7	6	10	1	-
11	1.1	- 0.9	5.7	87	1001.6	7	7	4	20	2	7	02	2	-
12	- 2.1	- 2.7	5.0	96	1003.9	5	5	4	00	0	5	10	2	-
13	0.9	0.4	6.3	96	995.0	8	6	3	14	3	5	68	7	1.6
14	1.5	0.7	6.4	94	1001.5	7	7	5	18	2	5	10	2	-
15	- 1.8	- 2.6	5.0	94	1013.9	8	8	4	27	4	6	10	7	0.1
16	- 3.4	- 4.5	4.4	92	1020.7	8	8	5	29	1	5	73	7	0.7
17	-11.5	-12.9	2.3	90	1025.0	8	8	3	00	0	3	46	1	-
18	- 0.1	- 1.2	5.6	92	1010.9	8	8	5	22	7	5	73	7	2.6
19	2.0	0.9	6.5	93	1009.7	7	4	4	25	6	7	02	8	0.2
20	0.7	0.2	6.2	96	998.9	8	8	5	11	3	6	71	6	0.6
21	- 0.5	- 2.3	5.2	88	1008.2	8	8	4	27	4	7	22	7	0.6
22	- 4.6	- 5.5	4.0	93	1015.0	8	8	5	20	1	5	10	1	-
23	- 6.5	- 6.9	3.6	97	1016.6	0	0	9	09	2	5	28	4	-
24	- 0.8	- 1.5	5.5	95	1007.6	8	8	5	25	5	5	10	7	0.4
25	- 1.0	- 3.9	4.6	81	1007.9	7	7	6	25	7	7	01	8	0.1
26	- 0.4	- 1.0	5.7	96	1015.3	8	8	4	22	3	6	77	7	0.4
27	-10.6	-11.9	2.5	90	1018.2	0	0	9	25	1	6	10	1	-
28	- 8.4	-10.3	2.8	86	1021.4	5	0	9	11	2	5	10	1	-
29	0.0	- 1.7	5.4	88	1021.6	7	7	9	16	2	6	10	2	-
30	2.1	- 0.1	6.1	85	1013.5	8	8	5	18	6	7	21	7	0.8
31	1.4	- 0.5	5.9	87	1024.4	3	3	5	20	2	7	01	1	-

Godz. 01

DNI	TEMPERATURA POWIETRZA T	TEMPERATURA PUNKTU ROSY T_d	PRĘŻNOŚĆ PARY WODNEJ e	WILGOTNOŚĆ WZGLĘDNA U	CIŚNIENIE ATMOSFERYCZNE P_o	ZACHMURZENIE N	N_h	h	WIATR dd	v	WIDZIALNOŚĆ V	POGODA ww	W	OPAD R
1	0.5	- 2.1	5.2	82	990.4	8	4	6	21	6	7	02	2	-
2	3.9	- 1.3	5.5	69	996.3	7	3	9	18	8	8	02	1	-
3	5.0	3.8	8.0	92	993.8	8	7	6	24	3	7	61	2	0.3
4	0.3	0.0	6.1	98	1004.0	7	6	6	24	2	5	10	2	-
5	- 0.8	- 1.8	5.4	93	1017.8	6	5	7	00	0	6	10	1	-
6	- 2.0	- 2.3	5.2	98	1025.9	4	1	9	02	2	6	10	1	-
7	- 1.5	- 1.7	5.4	99	1024.1	8	8	2	10	2	5	10	2	-
8	- 0.4	- 0.7	5.8	98	1023.6	8	8	2	05	1	5	51	5	0.0
9	- 2.6	- 3.2	4.8	95	1011.9	0	0	9	15	2	6	10	1	-
10	0.8	- 3.9	4.6	71	1007.5	0	0	9	21	7	6	10	0	-
11	3.2	1.7	6.9	90	987.7	8	8	6	15	5	8	60	2	0.7
12	1.1	0.3	6.2	94	1004.6	5	5	6	27	3	6	10	7	0.3
13	0.7	0.4	6.3	98	990.6	8	8	4	13	6	6	68	7	2.0
14	0.5	0.0	6.1	96	995.3	0	0	9	21	4	7	01	1	-
15	0.9	- 0.2	6.0	92	1005.8	8	8	3	28	7	6	60	6	0.5
16	0.0	- 0.9	5.7	94	1020.5	8	8	4	32	3	6	71	7	0.1
17	- 2.6	- 3.2	4.8	95	1024.3	6	2	9	00	0	6	10	2	-
18	1.6	0.8	6.5	94	1021.9	6	2	9	22	4	6	10	6	0.4
19	6.0	1.2	6.7	71	1010.6	6	6	5	27	8	7	02	6	0.4
20	3.6	0.7	6.4	81	1011.6	6	2	9	27	8	7	01	1	-
21	1.0	0.2	6.2	94	1006.9	8	8	4	32	6	6	70	7	1.3
22	0.4	0.1	6.2	98	1011.5	8	8	4	28	5	5	71	7	1.5
23	- 3.6	- 4.4	4.4	94	1013.8	0	0	9	13	3	6	10	1	-
24	1.8	- 0.1	6.1	87	1006.5	8	8	5	20	5	6	61	7	0.9
25	3.9	1.9	7.0	87	993.9	7	7	5	22	7	7	21	6	5.3
26	0.2	- 0.4	5.9	96	1014.6	7	7	5	27	6	8	01	7	0.2
27	0.1	- 1.6	5.4	88	1021.1	8	7	6	29	4	7	02	2	-
28	- 5.2	- 5.5	4.0	98	1015.5	2	0	9	10	4	4	10	4	-
29	1.6	- 0.9	5.7	83	1018.8	7	7	5	22	5	6	10	2	-
30	3.1	- 0.8	5.7	76	1010.9	7	6	6	17	7	6	10	1	-
31	4.0	2.3	7.2	88	1018.4	8	8	4	28	8	7	60	2	0.6

Godz. 07

DNI	TEMPERATURA POWIETRZA T	TEMPERATURA PUNKTU ROSY T_d	PRĘŻNOŚĆ PARY WODNEJ e	WILGOTNOŚĆ WZGLĘDNA U	CIŚNIENIE ATMOSFERYCZNE P_o	ZACHMURZENIE N	N_h	h	WIATR dd	v	WIDZIALNOŚĆ V	POGODA ww	W	OPAD R
1	2.9	- 1.0	5.7	76	995.3	7	7	6	26	7	8	01	2	-
2	3.5	1.4	6.8	86	993.5	7	7	6	12	4	8	02	2	-
3	3.9	3.7	7.9	98	995.8	8	7	6	24	2	6	63	2	2.5
4	- 1.0	- 1.4	5.5	97	1005.9	7	6	6	28	1	5	10	4	-
5	- 0.9	- 2.1	5.2	92	1020.5	2	2	5	28	1	6	10	1	-
6	- 0.8	- 0.9	5.7	99	1025.8	7	7	5	09	1	5	10	4	-
7	- 0.3	- 0.9	5.7	96	1023.0	8	8	2	06	2	5	10	1	-
8	- 0.4	- 0.7	5.8	98	1022.1	8	8	2	00	0	4	56	5	0.0
9	0.4	- 0.2	6.0	96	1007.9	8	8	4	19	5	4	73	1	0.5
10	1.0	- 1.9	5.3	81	1001.8	2	2	5	17	7	7	03	0	-
11	1.4	0.6	6.4	94	993.9	7	7	5	28	5	7	01	6	1.5
12	- 1.0	- 1.3	5.6	98	1004.6	7	7	6	18	3	7	03	1	-
13	3.2	1.4	6.8	88	990.0	6	4	5	20	4	7	02	7	0.0
14	0.8	- 0.6	5.8	90	996.5	2	2	9	20	4	7	03	1	-
15	0.4	0.1	6.2	98	1009.4	8	8	2	30	5	6	68	7	0.5
16	- 0.5	- 1.7	5.4	92	1022.8	8	8	4	31	3	6	10	7	0.1
17	- 1.3	- 1.5	5.5	99	1022.3	8	8	7	14	3	5	71	7	0.1
18	2.3	1.3	6.7	93	1016.1	8	6	5	21	4	6	61	2	1.0
19	4.9	0.8	6.5	75	1012.2	6	6	6	28	9	7	21	2	0.0
20	2.5	1.7	6.9	95	1004.9	8	8	5	16	4	7	61	2	0.9
21	0.3	- 2.1	5.3	84	1009.6	8	8	5	30	6	7	02	8	0.0
22	- 0.6	- 1.8	5.4	92	1012.6	6	5	5	27	4	6	10	7	0.0
23	- 4.4	- 5.6	4.0	91	1014.8	1	1	6	12	3	6	10	0	-
24	1.8	0.4	6.3	91	1005.8	5	5	5	29	3	7	01	6	0.4
25	0.4	- 1.0	5.7	90	1003.8	7	7	5	29	7	7	02	7	0.2
26	0.4	- 0.7	5.8	92	1017.1	8	8	5	29	5	8	02	8	0.1
27	- 0.6	- 1.5	5.5	93	1019.3	8	8	5	31	1	7	02	1	-
28	- 6.0	- 6.7	3.7	94	1014.1	1	0	9	11	4	5	10	0	-
29	- 1.5	- 2.7	5.0	91	1020.2	4	2	9	16	3	6	10	1	-
30	6.0	3.4	7.3	83	1005.9	8	7	5	21	7	6	21	2	0.0
31	2.4	0.5	6.3	87	1024.4	6	3	5	29	5	7	21	2	0.0

Godz. 13

DNI	TEMPERATURA POWIETRZA T	TEMPERATURA PUNKTU ROSY T_d	PRĘŻNOŚĆ PARY WODNEJ e	WILGOTNOŚĆ WZGLĘDNA U	CIŚNIENIE ATMOSFERYCZNE P_o	ZACHMURZENIE N	N_h	h	WIATR dd	v	WIDZIALNOŚĆ V	POGODA ww	W	OPAD R
1	4.4	- 3.4	4.8	57	998.1	3	2	9	24	10	8	03	1	-
2	7.8	3.9	8.1	76	989.9	6	5	9	13	5	8	02	2	-
3	6.3	4.2	8.3	86	999.1	7	7	6	24	3	6	10	6	1.8
4	2.7	- 1.2	5.6	75	1009.0	6	0	9	32	3	7	01	2	-
5	2.0	- 1.1	5.6	80	1022.5	8	8	6	27	1	6	10	1	-
6	- 1.1	- 2.4	5.1	91	1025.2	8	8	4	12	4	6	10	2	-
7	0.8	- 0.3	6.0	92	1023.7	8	8	2	05	4	5	50	2	0.0
8	0.0	0.0	6.1	100	1019.9	8	7	2	15	2	4	56	5	0.0
9	1.4	- 0.2	6.0	89	1008.0	8	8	5	24	5	6	70	7	1.9
10	2.8	- 0.2	6.0	81	994.8	7	2	5	18	11	8	02	1	-
11	2.5	1.2	6.7	91	997.3	7	7	5	23	5	7	25	6	0.1
12	2.6	- 0.1	5.9	81	1000.8	4	0	9	12	4	6	05	1	-
13	6.7	3.4	7.8	79	990.8	7	3	6	21	4	7	03	2	-
14	3.4	1.1	6.6	85	998.8	8	6	5	27	2	8	03	1	-
15	0.2	0.2	6.2	100	1014.7	8	8	1	31	2	4	50	7	0.3
16	- 1.1	- 4.0	4.5	81	1024.8	7	7	5	31	3	7	01	7	0.3
17	0.8	- 0.6	5.8	90	1021.1	8	7	2	27	3	5	22	7	2.3
18	4.4	3.4	7.8	93	1012.6	8	7	4	20	6	7	60	6	5.8
19	5.3	1.8	7.0	78	1013.1	7	7	4	27	12	8	25	2	0.0
20	2.4	1.9	7.0	96	997.1	8	7	2	17	2	7	61	6	5.1
21	1.2	- 1.4	5.5	83	1010.6	6	6	5	29	5	8	02	1	-
22	1.5	- 0.7	5.8	85	1012.9	2	2	5	24	3	7	01	1	-
23	0.8	- 2.2	5.2	80	1014.1	1	1	6	14	5	7	02	1	-
24	4.0	- 0.3	6.0	74	1006.7	3	1	6	25	7	7	02	1	-
25	1.0	- 1.6	5.4	83	1008.5	7	7	4	28	6	8	02	1	-
26	0.4	- 0.4	5.9	94	1019.4	8	8	3	30	5	6	85	7	0.1
27	0.1	- 1.7	5.4	88	1017.1	8	7	4	27	3	6	10	7	0.0
28	0.1	- 1.7	5.4	86	1014.0	6	6	6	15	3	6	10	1	-
29	3.9	0.2	6.2	77	1018.6	6	1	9	15	4	7	03	1	-
30	7.8	3.9	8.1	76	1007.6	3	3	6	22	7	8	01	1	-
31	5.3	- 0.5	5.9	66	1024.2	4	0	9	20	5	8	01	1	-

Godz. 19

DNI	TEMPERATURA POWIETRZA T	TEMPERATURA PUNKTU ROSY T_d	PRĘŻNOŚĆ PARY WODNEJ e	WILGOTNOŚĆ WZGLĘDNA U	CIŚNIENIE ATMOSFERYCZNE P_o	ZACHMURZENIE N	N_h	h	WIATR dd	v	WIDZIALNOŚĆ V	POGODA ww	W	OPAD R
1	3.6	- 1.4	5.5	70	998.9	3	2	9	23	8	8	01	1	-
2	8.1	5.0	8.7	81	991.1	6	4	9	00	0	7	01	2	-
3	1.6	0.8	6.5	94	1002.8	5	4	9	22	2	6	10	1	-
4	- 2.2	- 2.8	5.0	96	1014.6	6	3	9	23	3	6	10	1	-
5	0.0	- 0.9	5.7	94	1024.6	7	7	5	00	0	5	10	2	-
6	- 1.5	- 2.3	5.2	94	1024.4	8	8	3	11	2	6	10	2	-
7	0.0	- 0.9	5.7	94	1024.2	8	8	2	08	4	5	51	5	0.0
8	0.0	- 0.9	5.7	94	1016.7	8	8	4	13	2	5	10	5	0.0
9	- 0.8	- 2.4	5.1	89	1009.2	0	0	9	22	5	6	10	7	0.0
10	3.0	1.5	6.8	90	991.3	8	8	5	19	7	8	61	2	0.4
11	1.5	0.4	6.3	92	1001.2	8	8	5	27	4	7	60	8	1.7
12	0.8	- 1.2	5.6	86	994.8	6	4	9	13	7	6	10	1	-
13	3.6	2.1	7.1	90	993.8	7	4	6	16	2	7	03	2	-
14	2.7	1.4	6.8	91	1001.6	8	8	4	27	5	6	10	6	0.0
15	0.2	- 0.4	5.9	96	1018.6	8	8	4	29	3	6	71	5	0.0
16	- 1.8	- 3.6	4.7	88	1025.5	7	7	5	27	1	7	02	7	0.0
17	2.3	1.3	6.7	93	1023.1	8	8	5	29	5	6	10	5	0.0
18	5.7	3.8	8.0	88	1009.9	8	7	5	25	6	7	60	2	0.7
19	4.2	1.4	6.8	82	1014.1	7	4	9	29	8	7	02	2	-
20	0.6	0.3	6.3	98	1001.0	8	7	2	33	6	5	71	6	6.0
21	- 0.1	- 0.7	5.8	96	1011.0	8	7	5	16	3	6	71	2	0.0
22	- 1.2	- 2.2	5.2	93	1013.8	7	7	6	17	3	6	10	8	0.0
23	- 2.2	- 3.7	4.6	89	1010.7	4	1	9	16	5	6	10	1	-
24	1.8	- 0.7	5.8	83	1002.9	8	7	5	18	5	6	10	1	-
25	0.1	- 1.6	5.4	88	1010.7	8	8	5	26	4	7	71	8	0.0
26	0.3	- 1.7	5.4	86	1021.5	8	8	5	30	6	7	02	8	0.0
27	- 4.0	- 4.3	4.4	97	1016.2	0	0	9	17	1	3	46	1	-
28	0.6	- 0.8	5.8	90	1015.9	7	7	6	19	3	6	10	2	-
29	1.6	- 0.9	5.7	83	1015.4	3	0	9	18	9	6	10	1	-
30	5.2	0.9	6.5	73	1010.9	8	8	6	27	8	8	03	1	-
31	2.4	- 1.9	5.3	73	1018.0	8	6	9	17	7	7	03	1	-

Godz. 01

DNI	TEMPERATURA POWIETRZA T	TEMPERATURA PUNKTU ROSY T_d	PRĘŻNOŚĆ PARY WODNEJ e	WILGOTNOŚĆ WZGLĘDNA U	CIŚNIENIE ATMOSFERYCZNE P_o	ZACHMURZENIE N	N_h	h	WIATR dd	v	WIDZIALNOŚĆ V	POGODA ww	W	OPAD R
1	0.8	-2.9	4.9	76	989.5	5	5	9	25	5	7	01	7	0.2
2	4.5	-1.2	5.6	66	994.7	7	7	9	16	3	7	03	1	-
3	2.9	1.6	6.9	91	992.8	8	7	5	00	0	6	10	6	0.4
4	-1.6	-2.7	5.0	92	1004.6	2	2	9	00	0	6	10	1	-
5	0.1	-2.6	5.0	82	1018.3	8	8	5	29	3	7	02	1	-
6	0.7	-3.2	4.8	75	1025.4	8	8	5	00	0	6	10	2	-
7	-1.8	-2.9	4.9	92	1022.6	3	3	9	10	4	6	10	0	-
8	-1.2	-1.6	5.4	97	1023.4	8	7	4	10	1	5	56	5	0.1
9	-5.0	-5.6	4.0	95	1011.2	0	0	9	16	2	5	10	0	-
10	0.5	-3.9	4.6	72	1006.2	1	1	6	21	6	7	03	0	-
11	3.6	0.1	6.2	78	986.4	8	8	5	22	4	7	21	2	0.0
12	-0.9	-2.2	5.2	91	1004.7	5	5	6	00	0	5	10	8	0.0
13	3.9	0.2	6.2	77	988.2	6	6	8	19	5	7	01	7	0.0
14	1.7	-1.4	5.5	80	994.1	0	0	9	16	1	7	01	1	-
15	-0.3	-0.9	5.7	96	1007.0	8	3	3	29	8	5	71	7	1.6
16	-1.9	-2.4	5.1	96	1022.0	8	8	4	32	3	5	71	7	0.4
17	-7.2	-7.3	3.5	99	1025.3	8	8	9	00	0	5	10	1	-
18	0.7	0.4	6.3	98	1022.4	7	7	5	22	2	5	10	2	-
19	4.5	-0.6	5.9	70	1012.9	8	8	5	27	11	7	21	6	0.1
20	3.6	-0.1	6.0	76	1011.9	8	7	5	27	5	7	02	2	-
21	-0.4	-1.3	5.6	94	1008.6	7	7	4	31	8	6	10	8	3.1
22	-0.6	-4.0	4.5	77	1013.6	8	8	4	30	3	6	10	7	0.1
23	-5.5	-5.8	3.9	97	1013.7	4	4	6	00	0	7	02	1	-
24	3.7	-1.3	5.6	70	1005.6	8	7	5	24	5	8	02	1	-
25	2.1	0.5	6.3	89	995.5	8	8	4	27	11	7	61	6	2.0
26	-0.2	-2.3	5.2	86	1015.8	7	7	5	30	6	6	26	2	0.3
27	-0.8	-2.1	5.2	91	1022.0	8	8	4	31	3	6	10	2	-
28	-9.6	-9.9	2.9	98	1015.1	6	4	9	00	0	6	10	1	-
29	1.5	-1.7	5.4	80	1019.2	7	4	5	21	4	7	02	2	-
30	5.1	-0.5	5.9	67	1008.9	8	4	5	10	6	8	60	2	0.0
31	2.8	-0.8	5.8	77	1020.5	8	8	5	29	8	7	02	8	0.4

Godz. 13

1	2.7	-4.6	4.3	58	998.0	6	1	6	26	6	8	03	1	-
2	8.1	1.2	6.7	62	986.3	7	1	5	14	4	8	03	2	-
3	5.6	-1.1	5.6	62	998.7	5	2	6	29	6	7	03	2	-
4	2.5	-4.5	4.4	60	1009.6	4	0	9	28	3	7	02	1	-
5	1.8	-2.3	5.2	74	1022.3	7	7	6	00	0	8	02	2	-
6	-0.5	-3.6	4.7	80	1023.6	7	6	9	09	3	6	10	2	-
7	-0.4	-1.9	5.3	90	1023.0	8	4	4	10	3	6	10	7	0.2
8	-1.1	-2.6	5.0	89	1019.1	8	7	4	17	2	5	10	2	-
9	1.5	-2.0	5.3	78	1007.8	7	7	5	26	2	7	85	7	0.2
10	3.4	-0.7	5.8	75	992.6	8	1	5	22	6	7	60	6	0.1
11	1.1	-0.6	5.9	89	997.2	8	7	4	27	1	5	85	8	0.8
12	1.3	-3.2	4.8	72	997.9	7	2	5	14	6	8	02	2	-
13	5.8	-0.5	5.9	64	990.3	7	5	5	22	4	8	02	2	-
14	1.7	0.4	6.3	90	998.3	7	7	6	00	0	6	10	7	0.1
15	-0.7	-1.4	5.5	95	1015.3	8	8	4	31	4	5	71	7	0.3
16	-2.6	-4.5	4.4	87	1025.9	7	7	5	32	2	6	10	7	0.2
17	2.5	0.9	6.5	89	1022.3	8	5	5	28	6	5	10	7	2.1
18	2.5	2.2	7.2	98	1013.4	8	4	5	04	1	6	61	6	3.6
19	4.4	0.2	6.2	74	1015.0	6	2	5	29	8	8	01	2	-
20	1.6	1.3	6.7	98	995.7	8	7	4	00	0	6	61	7	5.7
21	0.7	-4.0	4.5	71	1010.5	7	6	6	28	5	7	03	7	0.0
22	-0.7	-4.8	4.3	73	1012.9	1	1	5	27	3	7	01	7	0.2
23	0.6	-4.1	4.5	70	1012.1	2	1	6	00	0	8	03	1	-
24	2.3	-3.7	4.7	65	1006.9	7	4	5	26	4	8	03	8	0.7
25	0.2	-3.7	4.7	75	1008.7	6	6	5	27	6	8	26	7	0.1
26	-0.6	-1.8	5.3	91	1021.0	8	8	4	30	8	6	36	8	0.3
27	-0.5	-3.6	4.7	80	1016.8	7	3	5	00	0	7	03	2	-
28	-0.1	-3.1	4.9	80	1013.1	7	7	5	18	1	7	02	2	-
29	3.3	-2.4	5.1	66	1017.3	6	1	5	11	2	7	03	1	-
30	6.6	2.2	7.2	74	1007.5	7	7	5	27	6	8	80	6	0.7
31	4.6	-4.2	4.5	53	1023.1	7	0	9	00	0	8	03	2	-

Godz. 07

DNI	TEMPERATURA POWIETRZA T	TEMPERATURA PUNKTU ROSY T_d	PRĘŻNOŚĆ PARY WODNEJ e	WILGOTNOŚĆ WZGLĘDNA U	CIŚNIENIE ATMOSFERYCZNE P_o	ZACHMURZENIE N	N_h	h	WIATR dd	v	WIDZIALNOŚĆ V	POGODA ww	W	OPAD R
1	2.3	-3.3	4.8	66	995.4	6	6	5	25	5	8	01	8	0.2
2	5.9	-0.7	5.8	63	990.6	6	2	6	10	6	7	02	2	-
3	1.8	1.5	6.8	98	995.8	8	7	5	00	0	7	02	2	-
4	-4.0	-4.5	4.4	96	1006.7	2	1	9	16	2	7	03	0	-
5	-3.5	-5.6	4.0	85	1021.1	6	5	5	00	0	8	03	1	-
6	-0.4	-3.8	4.6	78	1025.0	7	7	5	13	1	6	10	2	-
7	-1.5	-2.3	5.2	94	1022.3	8	8	4	11	5	6	10	1	-
8	-1.5	-2.3	5.2	94	1021.9	8	7	4	10	1	5	10	5	0.0
9	1.3	-2.2	5.2	77	1005.8	8	8	6	20	2	6	71	1	0.4
10	2.1	-1.9	5.3	75	1000.1	7	7	5	22	5	7	03	1	-
11	0.9	-2.4	5.1	79	994.6	7	7	5	28	5	7	85	8	0.3
12	-2.2	-3.1	4.9	94	1003.4	7	6	6	00	0	7	01	2	-
13	3.7	0.6	6.4	80	989.0	6	3	5	12	3	8	03	1	-
14	0.3	-0.5	5.9	94	996.0	8	5	5	00	0	6	22	1	0.1
15	-0.6	-1.5	5.5	93	1010.6	8	8	4	30	6	6	70	7	0.7
16	-2.1	-3.6	4.7	89	1023.8	8	7	5	32	3	6	10	7	0.3
17	-2.6	-3.6	4.7	93	1021.5	8	8	8	00	0	5	66	1	0.0
18	3.6	-0.4	5.9	75	1017.4	8	8	5	28	5	6	60	6	0.2
19	3.9	-0.4	5.9	74	1014.5	7	7	5	29	10	7	02	2	-
20	1.6	0.2	6.2	91	1002.6	8	7	4	16	1	6	60	2	0.1
21	-1.5	-3.9	4.6	84	1011.0	7	7	5	30	6	6	10	2	-
22	-2.1	-2.7	5.0	96	1013.9	8	8	4	23	1	6	70	2	0.1
23	-4.0	-5.2	4.2	91	1013.7	7	7	9	16	1	6	10	1	-
24	2.1	-0.1	6.1	85	1006.2	7	7	5	25	3	7	02	6	0.2
25	-1.3	-3.0	4.9	88	1004.8	8	2	4	31	7	5	71	6	0.6
26	-1.0	-2.3	5.2	91	1018.8	7	7	4	31	6	6	36	8	1.5
27	-2.6	-3.2	4.8	95	1019.8	7	7	5	00	0	6	10	2	-
28	-9.6	-9.9	2.9	98	1013.6	8	1	9	00	0	6	10	2	-
29	-4.6	-5.2	4.1	96	1020.7	3	3	9	15	3	6	10	1	-
30	5.9	1.7	6.9	74	1005.5	8	6	5	21	6	8	21	2	0.0
31	2.2	-1.5	5.5	77	1025.6	7	7	5	29	5	8	02	2	-

Godz. 19

1	3.4	-1.6	5.4	70	997.9	4	2	6	22	6	7	01	1	-
2	5.7	1.4	6.8	74	990.8	8	4	5	24	3	7	03	2	-
3	1.6	0.2	6.2	91	1002.5	8	8	8	00	0	6	10	2	-
4	-4.4	-4.7	4.3	97	1015.5	0	0	9	32	1	7	02	1	-
5	0.3	-1.4	5.5	88	1024.4	8	8	5	00	0	6	10	1	-
6	-2.1	-3.3	4.8	92	1022.9	0	0	9	09	5	6	10	1	-
7	-0.9	-1.3	5.5	97	1023.5	8	8	3	14	4	5	56	2	0.0
8	-4.2	-4.7	4.3	96	1016.6	0	0	9	16	3	6	10	1	-
9	-2.9	-4.9	4.2	86	1009.4	3	3	6	14	1	7	03	8	0.0
10	4.0	-0.6	5.9	72	989.2	8	7	6	14	1	8	03	6	0.0
11	0.7	-1.3	5.5	86	1001.8	8	8	4	29	5	5	87	7	1.5
12	1.4	-2.1	5.2	78	990.8	8	8	9	15	9	6	71	2	0.0
13	1.0	-0.7	5.8	88	993.9	7	7	6	00	0	7	02	2	-
14	0.9	0.1	6.1	94	1002.5	8	7	3	30	4	5	71	6	1.1
15	-0.6	-1.0	5.7	97	1019.8	8	8	4	28	2	5	71	7	0.8
16	-7.4	-8.7	3.2	90	1026.6	0	0	9	00	0	7	02	1	-
17	2.3	-0.1	6.0	84	1024.2	8	7	5	28	4	5	10	2	-
18	5.5	2.3	7.2	80	1011.2	8	8	5	26	7	7	60	2	0.1
19	3.9	-0.1	6.1	75	1015.3	8	6	5	29	8	7	03	8	0.0
20	-0.2	-0.5	5.9	98	1003.3	8	7	3	30	6	5	85	6	5.7
21	-0.3	-1.5	5.5	92	1011.0	8	8	4	31	5	6	71	2	0.0
22	-2.5	-3.8	4.6	91	1013.2	7	7	5	17	1	7	02	1	-
23	-5.1	-5.4	4.1	98	1009.6	1	1	5	04	1	7	03	0	-
24	2.5	-0.5	5.9	80	1000.0	8	8	5	00	0	7	03	2	-
25	-0.1	-3.1	4.9	80	1010.9	7	7	5	27	4	8	26	2	0.1
26	-1.1	-2.7	5.0	89	1022.9	7	7	4	31	6	6	10	3	0.2
27	-2.7	-4.0	4.5	91	1015.8	7	7	9	00	0	7	01	2	-
28	-0.7	-2.6	5.1	87	1015.8	7	7	9	00	0	7	01	7	0.0
29	-1.5	-4.8	4.3	78	1014.3	5	0	9	13	1	8	03	1	-
30	2.9	0.5	6.3	84	1012.7	8	8	5	29	8	7	80	2	0.3
31	3.0	-4.6	4.3	57	1017.0	8	4	5	14	3	8	03	2	-

Godz. 01

DNI	TEMPERATURA POWIETRZA T	TEMPERATURA PUNKTU ROSY T_d	PRĘŻNOŚĆ PARY WODNEJ e	WILGOTNOŚĆ WZGLĘDNA U	CIŚNIENIE ATMOSFERYCZNE P_o	ZACHMURZENIE N	N_h	h	WIATR dd	v	WIDZIALNOŚĆ V	POGODA ww	W	OPAD R
1	-1.0	-2.9	4.9	87	995.6	8	8	8	15	4	6	10	2	-
2	-1.6	-4.6	4.3	80	1002.2	0	0	9	16	5	7	01	1	-
3	6.3	4.0	8.1	85	995.9	7	7	9	14	2	7	03	1	-
4	2.7	2.2	7.2	96	1002.4	8	8	4	32	2	6	60	2	0.4
5	0.2	-0.7	5.8	94	1015.0	8	8	4	32	4	7	02	2	-
6	-2.8	-3.5	4.7	95	1025.8	8	8	2	27	1	4	10	1	-
7	0.3	-0.3	6.0	96	1023.9	8	8	3	10	3	5	70	5	0.0
8	-1.4	-2.2	5.2	94	1024.0	8	8	3	08	6	6	56	5	0.0
9	-3.2	-4.2	4.5	92	1014.8	8	8	2	14	3	6	10	2	-
10	-0.2	-0.5	5.9	98	1009.8	8	8	2	00	0	5	10	7	0.0
11	1.9	-3.5	4.7	67	993.9	8	8	5	14	7	7	02	1	-
12	0.4	-0.4	5.9	94	1003.7	8	8	4	27	3	5	70	8	0.1
13	-0.6	-1.5	5.5	94	995.8	7	4	4	14	4	6	70	2	0.0
14	0.3	0.0	6.1	98	997.0	8	8	3	15	1	4	10	6	0.0
15	1.2	0.7	6.4	96	1003.3	8	8	4	27	1	5	10	7	0.0
16	-1.7	-2.8	5.0	92	1017.6	8	6	3	29	1	6	71	8	1.2
17	-3.6	-5.0	4.2	90	1024.0	7	4	4	29	1	6	71	7	0.2
18	-2.5	-2.8	5.0	98	1022.6	9	9	.	15	1	3	49	2	-
19	3.7	3.0	7.6	95	1008.2	8	6	2	25	3	6	61	6	5.6
20	1.3	0.8	6.5	96	1011.0	8	8	4	27	3	6	68	8	3.3
21	-0.1	-0.7	5.8	96	1001.2	8	6	2	33	3	5	71	7	2.2
22	-6.2	-7.3	3.5	92	1011.7	7	7	4	25	1	7	03	1	-
23	-3.8	-4.3	4.4	96	1016.1	8	8	3	00	0	3	48	4	-
24	-8.0	-9.0	3.1	93	1012.2	7	7	2	15	4	4	10	2	-
25	-3.3	-4.0	4.5	95	999.7	8	6	3	14	3	6	71	1	0.0
26	-1.4	-2.6	5.0	91	1011.5	8	6	3	27	5	6	71	7	0.5
27	-1.7	-2.8	5.0	92	1017.7	8	4	4	29	3	6	70	8	2.1
28	-5.6	-6.3	3.8	95	1018.5	8	8	3	09	1	5	10	1	-
29	-4.4	-5.6	4.0	91	1021.6	8	8	5	15	2	6	10	1	-
30	-2.4	-4.9	4.4	87	1016.7	6	0	9	15	4	6	10	1	-
31	2.1	0.5	6.3	89	1017.4	8	8	4	18	2	6	10	2	-

Godz. 07

DNI	TEMPERATURA POWIETRZA T	TEMPERATURA PUNKTU ROSY T_d	PRĘŻNOŚĆ PARY WODNEJ e	WILGOTNOŚĆ WZGLĘDNA U	CIŚNIENIE ATMOSFERYCZNE P_o	ZACHMURZENIE N	N_h	h	WIATR dd	v	WIDZIALNOŚĆ V	POGODA ww	W	OPAD R
1	-0.4	-1.0	5.7	96	996.5	8	6	2	19	5	5	71	7	3.1
2	0.7	-0.7	5.8	90	999.8	2	0	9	16	6	7	03	0	-
3	6.5	4.2	8.2	85	996.2	7	7	9	14	5	8	01	2	-
4	1.7	1.2	6.6	96	1002.2	8	6	2	30	2	5	61	6	2.4
5	-0.9	-2.4	5.1	89	1018.7	7	3	4	29	3	7	01	2	-
6	-3.5	-3.6	4.7	99	1025.7	9	9	.	30	1	2	49	1	-
7	-0.3	-1.5	5.5	92	1023.4	8	8	3	08	5	5	66	7	0.1
8	-1.4	-2.5	5.1	92	1022.9	8	8	3	09	2	6	56	6	0.1
9	-2.6	-3.2	4.8	95	1011.3	8	8	1	16	2	4	20	2	0.0
10	-2.5	-3.4	4.7	93	1007.2	0	0	9	18	2	6	10	7	0.3
11	0.5	0.0	6.1	96	992.9	8	6	2	16	5	5	73	2	1.1
12	0.0	-0.6	5.9	96	1005.5	8	8	4	27	1	5	22	7	0.4
13	0.5	0.0	6.1	96	993.2	8	8	4	14	5	6	22	7	2.9
14	0.1	-0.2	6.0	98	998.5	7	6	4	17	2	4	10	2	-
15	0.3	0.0	6.1	98	1006.1	9	9	.	27	1	3	77	6	0.3
16	-2.4	-3.6	4.7	91	1019.0	8	6	3	34	3	6	71	7	0.3
17	-4.8	-6.5	3.8	88	1024.2	8	8	6	00	0	7	03	7	0.0
18	0.1	0.1	6.2	100	1020.1	9	9	.	21	2	3	47	7	1.2
19	2.7	1.7	6.9	93	1008.9	7	7	4	25	5	7	02	6	0.0
20	1.3	-0.1	6.1	91	1007.0	8	8	4	21	4	6	10	7	0.7
21	-0.4	-1.0	5.7	96	1005.3	7	7	4	29	4	6	70	7	1.0
22	-3.6	-4.4	4.4	94	1012.0	8	8	3	16	1	6	77	1	0.1
23	-5.2	-5.5	4.0	98	1017.4	9	9	.	11	1	3	49	2	-
24	-5.6	-6.7	3.7	92	1008.2	8	8	3	12	2	5	20	2	0.0
25	0.6	-1.1	5.6	88	998.2	8	8	4	18	2	6	22	7	3.4
26	-1.7	-2.8	5.0	92	1014.0	8	8	3	27	2	6	77	2	0.0
27	-3.0	-4.7	4.3	88	1017.4	8	8	4	28	3	6	22	7	0.1
28	-9.8	-11.4	2.5	88	1018.5	3	3	3	11	2	6	10	1	-
29	-6.0	-6.7	3.7	94	1023.7	3	3	9	00	0	5	10	1	-
30	0.0	-3.1	4.8	78	1012.0	7	2	9	16	4	6	10	2	-
31	1.8	0.4	6.3	91	1022.6	8	4	4	27	4	6	10	5	0.0

Godz. 13

1	1.9	-0.6	5.8	84	1000.8	1	0	9	21	4	6	10	7	0.8
2	5.9	2.5	7.3	79	995.9	2	1	9	14	4	8	02	1	-
3	7.0	6.1	9.4	94	997.0	8	8	8	19	3	6	61	1	1.3
4	2.3	1.8	6.9	96	1004.9	8	8	4	32	5	6	10	6	2.2
5	1.1	-2.8	5.0	75	1022.1	5	1	4	28	3	6	10	1	-
6	-1.0	-1.4	5.5	97	1025.2	8	8	2	27	1	4	77	4	0.0
7	-0.7	-1.4	5.5	95	1023.8	8	8	3	07	5	5	56	6	0.0
8	-2.0	-4.5	4.4	83	1020.7	8	8	3	10	2	6	77	5	0.0
9	-0.4	-1.6	5.4	92	1009.6	7	4	2	18	2	5	10	2	-
10	2.4	-1.5	5.5	75	1002.2	3	0	9	16	5	6	10	0	-
11	1.2	-0.2	6.0	90	997.9	7	7	4	26	3	7	03	8	2.2
12	0.2	-0.4	5.9	96	1005.0	7	7	4	18	2	7	03	7	0.0
13	0.5	0.2	6.2	98	993.5	8	6	1	17	3	5	71	7	1.1
14	3.1	1.6	6.8	90	999.4	3	2	9	18	1	6	10	1	-
15	0.0	-0.3	6.0	98	1010.8	8	8	2	33	3	5	10	8	0.6
16	-2.3	-4.2	4.5	87	1021.4	8	6	3	31	4	6	71	7	0.7
17	-2.1	-6.0	3.9	75	1022.8	7	0	9	16	2	7	02	2	-
18	1.0	0.5	6.3	96	1015.9	8	8	1	18	3	5	68	4	0.7
19	2.9	1.6	6.9	91	1010.5	8	8	4	27	5	7	60	8	2.1
20	1.3	0.5	6.3	94	1000.8	8	4	3	18	2	5	71	7	1.2
21	-0.6	-1.5	5.5	93	1007.8	8	8	3	30	3	6	77	8	0.5
22	-1.2	-2.1	5.2	94	1013.6	8	8	3	30	2	5	10	7	0.6
23	-4.9	-5.5	4.0	95	1017.6	0	0	9	00	0	5	10	4	-
24	-1.0	-2.0	5.3	93	1007.3	7	5	3	18	1	6	10	7	2.4
25	-0.8	-2.6	5.0	87	1005.5	7	7	4	27	6	7	02	8	0.2
26	-0.2	-2.0	5.3	88	1016.1	7	7	4	29	3	6	70	7	0.5
27	-1.4	-4.4	4.4	80	1016.4	7	4	5	27	1	7	03	7	0.1
28	-3.0	-5.4	4.1	84	1017.5	2	0	9	14	2	6	10	1	-
29	-0.1	-2.8	5.0	82	1022.4	6	2	9	14	1	5	10	1	-
30	1.4	0.6	6.4	94	1011.5	8	6	3	18	3	6	61	6	5.9
31	2.8	0.1	6.2	82	1025.5	6	6	6	27	1	7	03	1	-

Godz. 19

1	-0.9	-3.4	4.8	83	1003.0	3	3	9	18	5	7	03	0	-
2	4.9	3.0	7.6	87	995.6	0	0	9	14	2	7	01	0	-
3	3.6	3.1	7.6	97	1001.5	8	8	4	32	2	6	10	6	0.6
4	1.4	0.0	6.1	91	1010.1	8	8	4	34	4	7	02	2	-
5	-3.0	-4.3	4.4	90	1024.8	0	0	9	28	2	6	10	1	-
6	-0.1	-0.1	6.1	100	1024.2	9	9	.	08	2	3	49	7	0.0
7	-1.3	-2.7	5.0	90	1025.0	8	8	3	09	5	5	10	7	0.1
8	-3.0	-4.7	4.3	88	1018.6	8	8	3	13	2	6	20	7	0.0
9	0.3	-0.3	6.0	96	1009.9	8	6	2	25	2	6	71	7	1.1
10	1.3	-2.2	5.2	77	997.4	2	2	9	16	5	6	10	1	-
11	0.1	-0.8	5.8	94	1001.2	8	8	5	17	2	6	10	1	-
12	-1.6	-3.2	4.8	89	1001.4	5	4	4	14	5	6	10	1	-
13	0.6	0.3	6.3	98	995.2	8	6	2	18	1	5	61	7	2.5
14	0.9	0.4	6.3	96	1001.3	8	8	5	26	1	5	10	1	-
15	-1.2	-2.2	5.2	93	1015.8	8	8	3	31	2	6	10	7	0.0
16	-3.5	-5.3	4.1	88	1023.6	8	4	4	30	2	6	71	7	0.5
17	-3.3	-5.1	4.2	88	1023.5	8	8	9	12	1	6	10	7	0.0
18	1.5	1.0	6.5	96	1010.3	8	6	2	18	5	6	61	7	5.2
19	1.5	0.7	6.4	94	1012.0	7	7	4	27	3	6	25	6	2.1
20	0.0	-0.3	6.0	98	996.4	8	6	2	12	2	5	71	7	4.9
21	-1.8	-3.3	4.8	90	1010.3	8	8	4	27	3	7	03	7	0.0
22	-3.6	-4.7	4.3	92	1015.1	7	7	5	00	0	6	10	1	-
23	-4.7	-5.3	4.1	96	1015.4	8	8	1	16	4	4	10	1	-
24	-1.4	-2.5	5.1	92	1006.8	6	0	9	20	3	6	10	1	-
25	-1.0	-2.2	5.2	92	1009.5	8	8	4	26	4	6	70	2	0.3
26	-0.9	-2.2	5.2	91	1017.3	7	7	4	27	3	6	70	8	0.4
27	-3.8	-5.3	4.1	89	1016.9	7	7	4	18	1	7	22	2	0.0
28	-4.5	-5.8	4.0	91	1019.3	0	0	9	16	3	6	10	1	-
29	-2.4	-3.6	4.7	91	1020.9	6	1	9	16	3	5	10	2	-
30	1.7	1.2	6.6	96	1013.0	8	6	5	16	2	6	10	6	0.2
31	-1.0	-2.5	5.1	89	1024.4	0	0	9	18	2	7	02	1	-

Godz. 01

DNI	TEMPERATURA POWIETRZA T	TEMPERATURA PUNKTU ROSY T_d	PRĘŻNOŚĆ PARY WODNEJ e	WILGOTNOŚĆ WZGLĘDNA U	CIŚNIENIE ATMOSFERYCZNE P_o	ZACHMURZENIE N	N_h	h	WIATR dd	v	WIDZIALNOŚĆ V	POGODA ww	W	OPAD R
1	- 9.5	-10.7	2.7	91	.	9	9	.	22	25	0	71	4	2.2
2	- 5.0	- 5.6	4.0	95	.	9	9	.	22	20	0	49	3	1.0
3	- 3.6	- 4.4	4.4	94	.	9	9	.	27	4	0	49	7	0.4
4	- 7.2	- 8.1	3.3	93	.	9	9	.	22	4	0	49	4	0.1
5	-10.2	-11.4	2.5	91	.	9	9	.	32	11	0	49	1	0.0
6	- 4.6	-13.8	2.1	48	.	0	0	9	18	1	7	01	0	-
7	- 5.0	-12.2	2.4	56	.	7	7	6	09	10	8	02	1	-
8	- 1.0	-12.7	2.3	41	.	0	0	9	22	1	8	02	0	-
9	- 8.1	- 8.7	3.2	95	.	5	5	.	22	24	8	41	1	-
10	- 9.0	-10.1	2.8	92	.	9	9	.	22	22	0	71	4	0.9
11	- 5.2	- 5.9	3.9	95	.	9	9	.	22	18	0	71	4	3.0
12	- 9.1	-10.2	2.8	92	.	6	6	.	29	16	7	48	7	1.7
13	- 5.2	- 5.9	3.9	95	.	9	9	.	22	18	0	71	4	2.6
14	- 6.2	- 7.3	3.5	92	.	9	9	.	22	15	0	70	4	0.8
15	- 8.7	- 9.8	2.9	92	.	9	9	.	32	20	0	71	4	4.4
16	- 9.3	-10.0	2.9	95	.	9	9	.	34	16	0	71	4	2.2
17	- 8.1	- 9.5	3.0	90	.	7	0	9	32	6	9	03	1	-
18	- 3.8	- 4.9	4.2	92	.	8	8	6	27	20	9	36	3	-
19	- 5.6	- 6.3	3.8	95	.	9	9	.	29	30	0	71	4	1.4
20	- 6.0	- 6.7	3.7	94	.	9	9	.	29	17	0	49	3	0.3
21	- 8.9	- 9.6	3.0	95	.	9	9	.	34	25	0	71	4	9.0
22	-10.1	-11.3	2.6	91	.	7	7	.	32	12	8	71	4	1.7
23	-10.3	-11.1	2.6	94	.	9	9	.	25	4	0	78	4	0.3
24	- 5.8	- 6.5	3.7	95	.	9	9	.	22	20	0	49	3	3.0
25	- 5.8	- 6.9	3.6	92	.	9	9	.	29	25	0	71	4	2.5
26	- 9.7	-10.4	2.8	94	.	9	9	.	34	25	0	73	8	8.8
27	-10.1	-10.9	2.7	94	.	9	9	.	36	16	0	71	4	2.4
28	-11.7	-12.6	2.3	93	.	9	9	.	20	8	0	49	1	0.0
29	- 5.4	- 6.1	3.9	95	.	9	9	.	25	6	0	49	3	0.0
30	- 6.0	- 6.7	3.7	94	.	9	9	.	22	30	0	49	3	2.2
31	- 5.6	- 6.7	3.7	92	.	9	9	.	29	22	0	71	4	2.3

Godz. 13

1	- 8.6	- 9.6	2.9	92	.	9	9	.	22	23	0	71	4	1.8
2	- 1.8	- 2.0	5.3	98	.	9	9	.	20	17	0	49	3	0.0
3	- 5.2	- 5.9	3.9	95	.	7	7	.	22	3	7	41	7	0.0
4	- 7.7	- 9.5	3.0	87	.	5	0	9	22	3	8	02	1	-
5	- 5.5	- 6.5	3.7	92	.	1	0	9	36	2	7	28	4	0.1
6	- 3.8	-19.5	1.3	29	.	7	6	7	18	8	8	03	2	-
7	- 0.2	-20.4	1.2	20	.	7	7	7	20	2	8	03	2	-
8	- 1.9	- 4.1	4.5	85	.	3	0	9	20	8	9	03	0	-
9	- 7.3	- 8.2	3.3	93	.	6	6	.	25	14	7	72	4	0.4
10	- 6.6	- 7.5	3.4	91	.	9	9	.	22	25	0	49	3	2.3
11	- 7.5	- 8.4	3.2	93	.	9	9	.	25	18	0	71	4	1.4
12	- 8.1	- 9.1	3.1	92	.	9	9	.	22	19	0	71	4	1.6
13	- 4.7	- 5.6	4.0	93	.	9	9	.	22	9	0	70	4	0.9
14	- 5.8	- 6.5	3.7	95	.	9	9	.	25	8	0	71	4	1.1
15	- 9.0	-10.1	2.8	92	.	9	9	.	36	17	0	71	4	2.5
16	-11.1	-12.4	2.4	90	.	9	9	.	32	12	0	71	4	2.3
17	- 4.7	- 5.3	4.1	96	.	9	9	.	32	19	0	71	4	4.3
18	- 0.1	- 0.1	6.1	100	.	9	9	.	27	23	0	45	6	3.9
19	- 5.8	- 6.5	3.7	95	.	9	9	.	32	25	0	49	3	0.0
20	- 4.4	- 5.0	4.2	96	.	7	7	.	27	16	7	72	4	5.6
21	- 9.4	-10.5	2.7	91	.	7	7	.	32	16	8	49	7	2.1
22	- 9.8	-11.0	2.6	91	.	6	6	.	25	8	8	70	4	0.3
23	- 8.9	-10.0	2.9	92	.	9	9	.	25	12	0	49	3	0.2
24	- 7.7	- 8.7	3.2	93	.	9	9	.	27	18	0	71	4	2.0
25	-10.1	-10.9	2.7	94	.	9	9	.	29	15	0	71	4	5.4
26	- 9.3	-10.4	2.8	91	.	9	9	.	32	25	0	71	4	5.7
27	- 8.5	- 9.5	3.0	92	.	9	9	.	32	4	0	71	4	1.3
28	- 5.0	- 6.0	3.9	93	.	9	9	.	25	12	0	49	4	0.0
29	- 5.0	- 6.3	3.8	90	.	6	6	.	22	20	9	41	4	0.6
30	- 2.8	- 3.2	4.8	97	.	9	9	.	22	22	0	71	4	2.5
31	- 7.9	- 8.9	3.1	93	.	7	7	.	27	8	8	41	3	-

Godz. 07

DNI	TEMPERATURA POWIETRZA T	TEMPERATURA PUNKTU ROSY T_d	PRĘŻNOŚĆ PARY WODNEJ e	WILGOTNOŚĆ WZGLĘDNA U	CIŚNIENIE ATMOSFERYCZNE P_o	ZACHMURZENIE N	N_h	h	WIATR dd	v	WIDZIALNOŚĆ V	POGODA ww	W	OPAD R
1	- 7.7	- 8.7	3.2	93	.	9	9	.	27	20	0	71	4	3.0
2	- 3.0	- 3.4	4.8	97	.	9	9	.	18	20	0	49	3	0.5
3	- 3.9	- 4.4	4.4	96	.	9	9	.	25	2	0	70	4	1.0
4	- 9.1	-10.2	2.8	92	.	4	1	9	22	2	7	03	4	0.0
5	- 7.9	- 8.9	3.1	93	.	9	9	.	32	14	0	49	4	0.0
6	- 4.8	-14.4	2.0	48	.	6	0	9	18	8	7	03	1	-
7	- 0.8	-15.7	1.8	31	.	7	7	7	09	3	8	03	1	-
8	- 2.4	- 3.3	4.8	93	.	0	0	9	18	6	8	02	0	-
9	- 5.8	- 6.5	3.7	95	.	7	6	.	27	14	7	41	4	0.5
10	- 7.7	- 8.7	3.2	93	.	9	9	.	22	28	0	49	7	1.9
11	- 8.3	- 9.3	3.0	92	.	9	9	.	27	18	0	73	4	3.1
12	- 8.8	- 9.9	2.9	92	.	9	9	.	25	10	0	49	3	0.8
13	- 4.2	- 4.7	4.3	96	.	9	9	.	22	16	0	70	4	2.7
14	- 6.2	- 7.0	3.6	94	.	9	9	.	22	5	0	70	4	0.6
15	- 9.5	-10.7	2.7	91	.	9	9	.	32	16	0	71	4	4.0
16	-10.6	-11.4	2.6	94	.	9	9	.	32	18	0	71	4	2.3
17	- 2.8	- 2.8	5.0	100	.	9	9	.	34	16	0	49	3	1.5
18	- 3.8	- 4.3	4.4	96	.	7	7	.	27	23	8	48	3	0.0
19	- 6.2	- 7.0	3.6	94	.	9	9	.	29	32	0	49	7	1.3
20	- 6.3	- 6.7	3.7	97	.	9	9	.	25	17	0	49	3	0.3
21	-10.7	-11.5	2.5	94	.	9	9	.	32	20	0	49	7	4.0
22	-10.3	-11.1	2.6	94	.	7	7	.	32	12	8	71	4	0.9
23	- 9.5	-10.7	2.7	91	.	9	9	.	25	6	0	49	7	0.2
24	- 6.0	- 6.4	3.8	97	.	8	6	.	27	14	8	41	4	2.0
25	- 9.5	-10.7	2.7	91	.	9	9	.	32	23	0	71	4	7.3
26	- 9.9	-10.6	2.7	94	.	9	9	.	34	21	0	73	4	8.4
27	-11.0	-11.8	2.5	93	.	9	9	.	34	11	0	71	4	1.0
28	- 8.9	-11.7	2.5	79	.	8	0	9	22	12	9	03	4	-
29	- 6.1	- 6.9	3.6	94	.	9	9	.	22	13	0	49	3	2.4
30	- 3.2	- 3.6	4.7	97	.	9	9	.	22	18	0	49	3	1.6
31	- 6.7	- 7.5	3.5	94	.	9	9	.	32	8	0	49	7	1.2

Godz. 19

1	- 6.5	- 7.3	3.5	94	.	9	9	.	22	22	0	49	7	1.1
2	- 2.4	- 3.0	4.9	96	.	9	9	.	22	5	0	49	3	0.7
3	- 5.5	- 6.2	3.8	95	.	9	9	.	14	1	0	49	4	-
4	- 8.7	-11.1	2.6	83	.	1	0	9	32	5	8	01	1	-
5	- 6.3	-11.2	2.6	68	.	1	0	9	18	3	7	02	0	-
6	- 7.3	-16.4	1.7	50	.	6	6	7	14	12	7	03	1	-
7	- 1.0	- 5.4	4.1	72	.	3	0	9	18	4	8	01	1	-
8	- 1.6	-15.7	1.8	34	.	0	0	9	22	6	9	02	1	-
9	- 7.9	- 8.9	3.1	93	.	9	9	.	25	20	0	49	7	0.4
10	- 6.0	- 6.7	3.7	94	.	9	9	.	22	18	0	70	4	2.0
11	- 8.3	- 9.3	3.0	92	.	9	9	.	32	17	0	71	4	2.8
12	- 7.7	- 8.7	3.2	93	.	9	9	.	22	22	0	71	4	1.5
13	- 5.9	- 7.0	3.6	92	.	9	9	.	22	15	0	70	4	0.8
14	- 6.6	- 7.4	3.5	94	.	9	9	.	32	14	0	71	4	3.8
15	- 8.6	- 9.2	3.0	95	.	9	9	.	34	12	0	71	4	1.8
16	-10.3	-12.5	2.3	84	.	1	0	9	32	6	9	02	7	0.1
17	- 5.6	- 6.3	3.8	95	.	8	8	6	32	12	8	36	7	3.8
18	- 2.8	- 3.5	4.7	95	.	9	9	.	29	25	0	71	4	0.7
19	- 5.8	- 6.5	3.7	95	.	9	9	.	29	20	0	49	3	0.2
20	- 7.6	- 7.8	3.4	99	.	9	9	.	34	28	0	71	4	3.2
21	- 8.9	- 9.6	3.0	95	.	9	9	.	32	12	0	71	4	1.1
22	-11.0	-11.8	2.5	93	.	6	6	.	25	7	7	78	4	0.3
23	- 7.6	- 8.5	3.2	93	.	9	9	.	22	20	0	49	3	0.4
24	- 6.4	- 7.6	3.5	91	.	9	9	.	22	24	0	71	4	1.4
25	-10.0	-10.3	2.8	97	.	9	9	.	32	17	0	71	4	1.7
26	-10.3	-11.5	2.5	91	.	9	9	.	34	19	0	71	4	3.4
27	-11.1	-11.9	2.4	93	.	5	5	6	20	5	8	01	7	0.0
28	- 4.4	- 5.0	4.2	96	.	9	9	.	25	13	0	49	7	1.3
29	- 5.2	- 5.9	3.9	95	.	6	6	.	22	25	9	41	3	0.3
30	- 4.3	- 4.8	4.3	96	.	9	9	.	27	25	0	71	4	2.6
31	- 8.5	- 9.5	3.0	92	.	7	7	.	22	28	8	41	3	-

Godz. 01

DNI	TEMPERATURA POWIETRZA T	TEMPERATURA PUNKTU ROSY T_d	PRĘŻNOŚĆ PARY WODNEJ e	WILGOTNOŚĆ WZGLĘDNA U	CIŚNIENIE ATMOSFERYCZNE P_o	ZACHMURZENIE N	N_h	h	WIATR dd	v	WIDZIALNOŚĆ V	POGODA ww	W	OPAD R
1	0.1	-1.7	5.4	88	999.2	8	8	4	13	4	6	10	2	-
2	-1.9	-5.4	4.1	77	1005.9	0	0	9	18	3	7	02	1	-
3	9.6	3.4	7.8	65	999.7	6	6	9	17	7	7	02	1	-
4	1.6	0.8	6.5	94	1000.0	8	8	5	09	3	6	60	2	0.1
5	0.1	0.1	6.2	100	1009.8	8	8	4	30	7	5	73	7	8.2
6	0.0	-1.4	5.5	90	1025.1	8	8	4	26	4	6	10	2	-
7	-0.6	-1.5	5.5	93	1025.8	8	8	4	09	6	6	10	2	-
8	-2.0	-3.8	4.6	87	1025.8	8	8	3	09	8	6	10	2	-
9	-5.2	-7.3	3.5	85	1017.3	8	8	5	12	2	7	02	1	-
10	0.3	-1.4	5.5	89	1010.7	8	8	5	22	3	6	22	2	0.0
11	-0.2	-3.6	4.7	78	999.3	0	0	9	17	6	7	02	0	-
12	0.0	-1.5	5.5	90	1003.9	8	8	5	00	0	7	02	2	-
13	-4.2	-5.1	4.2	94	1001.6	6	6	8	11	5	6	10	1	-
14	1.1	0.3	6.2	94	997.1	7	7	5	00	0	6	10	2	-
15	-4.3	-4.8	4.3	96	1003.8	0	0	9	00	0	3	42	1	-
16	-3.2	-5.3	4.1	86	1015.7	8	8	5	32	6	6	22	2	0.0
17	-3.2	-3.9	4.6	95	1021.9	8	8	6	28	6	6	70	7	1.4
18	-10.4	-12.1	2.4	87	1025.5	7	7	6	00	0	6	10	1	-
19	-0.4	-1.3	5.6	94	1008.3	8	8	5	20	9	5	71	3	1.6
20	1.2	-0.2	6.0	90	1010.0	0	0	9	24	7	7	01	1	-
21	0.2	-0.4	5.9	96	998.2	8	8	5	00	0	6	70	7	3.2
22	-1.6	-3.6	4.7	86	1010.3	8	8	4	25	6	7	02	7	0.1
23	-2.9	-5.2	4.1	84	1017.3	8	8	3	00	0	7	02	2	-
24	-10.0	-11.7	2.5	87	1014.5	0	0	9	10	3	6	10	0	-
25	-3.6	-6.1	3.9	83	1004.8	3	2	5	17	4	7	01	1	-
26	-1.0	-2.9	4.9	87	1010.3	7	7	5	25	6	7	01	2	-
27	-1.3	-2.7	5.0	90	1015.4	8	8	5	26	6	6	70	2	0.3
28	-12.1	-13.0	2.2	93	1021.1	0	0	9	00	0	6	10	1	-
29	-7.6	-8.9	3.1	90	1023.9	1	1	6	12	4	7	01	1	-
30	-2.8	-5.8	4.0	80	1020.5	2	2	9	12	1	6	10	1	-
31	2.4	-1.5	5.5	75	1018.4	8	8	9	22	5	7	02	2	-

Godz. 07

DNI	TEMPERATURA POWIETRZA T	TEMPERATURA PUNKTU ROSY T_d	PRĘŻNOŚĆ PARY WODNEJ e	WILGOTNOŚĆ WZGLĘDNA U	CIŚNIENIE ATMOSFERYCZNE P_o	ZACHMURZENIE N	N_h	h	WIATR dd	v	WIDZIALNOŚĆ V	POGODA ww	W	OPAD R
1	-0.4	-2.8	5.0	84	998.6	8	5	4	20	8	6	71	2	0.6
2	-0.5	-2.3	5.2	88	1004.7	4	2	9	11	3	7	01	1	-
3	8.7	2.8	7.5	67	999.8	7	1	5	14	4	7	02	2	-
4	1.1	0.8	6.5	98	999.4	9	9	.	00	0	3	47	6	0.3
5	0.4	0.1	6.2	98	1015.7	8	8	4	28	7	6	68	7	5.6
6	-0.1	-0.7	5.8	96	1025.4	8	8	3	00	0	5	10	7	0.0
7	-1.4	-2.5	5.1	92	1025.9	8	8	4	09	5	6	10	2	-
8	-3.8	-6.7	3.7	80	1025.0	8	8	4	09	7	7	02	2	-
9	-5.1	-6.4	3.8	90	1013.7	8	8	5	13	4	7	02	2	-
10	0.2	-0.4	5.9	96	1009.5	8	8	5	00	0	6	10	2	-
11	1.1	-3.1	4.9	74	997.0	8	8	5	14	6	7	02	1	-
12	-0.1	-1.2	5.6	92	1005.0	8	8	5	00	0	6	22	2	0.0
13	-1.9	-3.4	4.8	90	998.2	8	8	5	12	7	7	02	1	-
14	0.6	-0.2	6.0	94	998.2	7	7	5	00	0	7	03	1	-
15	0.0	-0.8	5.7	94	1005.4	8	8	5	24	2	6	22	4	0.3
16	-2.6	-4.5	4.4	87	1017.0	8	8	5	26	6	7	22	2	0.1
17	-4.9	-6.9	3.6	86	1023.8	8	8	5	32	2	6	78	3	0.2
18	-4.1	-6.0	3.9	87	1022.6	8	8	6	00	0	6	10	2	-
19	1.7	0.6	6.4	92	1008.2	4	2	5	25	8	7	01	7	0.9
20	0.8	0.3	6.2	96	1007.9	8	8	4	24	5	7	21	1	0.1
21	0.0	-0.6	5.9	96	1001.7	8	8	5	30	6	6	10	7	2.2
22	-5.6	-7.4	3.5	87	1012.2	1	1	9	24	4	7	01	1	-
23	-11.1	-11.5	2.5	97	1019.4	0	0	9	10	1	2	48	1	-
24	-9.2	-11.2	2.6	85	1010.9	5	0	9	12	3	6	10	1	-
25	-0.4	-2.5	5.1	86	999.3	8	8	5	18	9	7	36	1	-
26	-1.9	-3.7	4.6	87	1012.7	8	8	5	26	7	7	02	2	-
27	-2.3	-3.2	4.8	93	1015.7	8	8	5	25	6	5	71	2	0.2
28	-15.0	-16.1	1.7	91	1022.3	0	0	9	11	1	6	10	0	-
29	-3.7	-4.5	4.4	94	1024.7	7	7	6	15	2	7	01	1	-
30	0.1	-5.9	3.9	64	1015.9	4	0	9	19	4	8	01	0	-
31	2.5	-0.2	6.0	82	1022.8	8	8	6	24	4	7	03	1	-

Godz. 13

1	0.8	-1.6	5.4	84	1001.8	6	6	4	22	8	7	03	7	0.4
2	6.7	2.3	7.2	74	1000.8	4	1	9	15	2	8	03	0	-
3	6.0	3.4	7.8	83	999.7	7	7	9	12	4	7	02	6	0.0
4	1.4	1.1	6.6	98	1000.3	8	6	3	30	5	6	10	6	4.3
5	0.3	-0.3	6.0	96	1020.7	8	8	4	27	7	6	71	7	1.0
6	0.5	0.0	6.1	96	1025.7	8	8	3	00	0	5	10	2	-
7	-1.3	-2.7	5.0	90	1025.6	8	8	3	09	5	6	56	2	0.0
8	-4.4	-7.1	3.6	81	1022.9	8	8	5	11	6	7	03	2	-
9	-0.5	-3.3	4.8	82	1011.0	4	3	9	14	3	7	02	1	-
10	1.5	-0.4	5.9	87	1005.6	4	2	5	20	3	7	01	1	-
11	1.0	-0.4	5.9	90	998.6	8	8	5	20	7	6	22	7	0.9
12	0.0	-0.3	6.0	98	1005.7	8	8	5	00	0	6	78	2	0.9
13	0.6	-1.1	5.6	88	995.5	8	8	5	13	3	7	02	7	0.0
14	2.5	-0.2	6.0	82	999.7	6	6	5	25	2	7	01	2	-
15	0.4	-0.2	6.0	96	1008.5	8	8	4	29	3	5	70	2	0.0
16	-3.4	-6.2	3.8	81	1019.3	7	3	5	31	5	7	02	7	0.3
17	-5.5	-8.9	3.1	77	1024.0	6	2	5	27	1	7	03	7	0.1
18	-0.8	-3.0	4.9	85	1018.3	8	8	6	19	4	6	78	2	0.0
19	1.1	0.3	6.2	94	1008.5	8	8	5	24	8	7	83	6	1.4
20	1.6	-1.2	5.6	81	1003.5	8	8	9	20	4	6	10	1	-
21	-0.7	-4.2	4.5	77	1005.5	8	3	4	29	7	7	22	7	0.1
22	-1.9	-4.0	4.5	85	1013.3	8	8	5	20	5	7	03	1	-
23	-2.8	-3.5	4.7	95	1018.7	4	4	5	09	2	5	10	4	-
24	-2.0	-5.9	3.9	75	1007.9	8	8	9	21	6	7	02	2	-
25	0.1	-2.0	5.3	86	1003.1	8	5	4	28	7	7	02	7	0.1
26	-0.8	-3.0	4.9	85	1014.3	7	7	6	25	6	7	02	7	0.1
27	-2.4	-4.3	4.4	87	1016.7	7	7	4	25	5	7	03	7	0.3
28	-8.4	-10.7	2.7	83	1021.6	2	0	9	12	5	6	10	0	-
29	-1.6	-3.4	4.7	86	1024.0	7	2	9	00	0	7	01	2	-
30	3.0	-4.6	4.3	57	1014.4	7	7	9	20	7	8	03	1	-
31	2.5	-0.2	6.0	82	1025.9	7	7	6	24	5	7	02	2	-

Godz. 19

1	-1.2	-4.8	4.3	76	1005.4	0	0	9	21	7	7	02	1	-
2	7.2	2.9	7.5	74	1000.0	2	1	9	15	6	7	02	0	-
3	3.5	2.2	7.2	91	1000.7	7	7	5	10	3	6	10	2	-
4	0.4	-0.2	6.0	96	1004.6	8	8	4	30	7	6	68	6	3.2
5	0.4	-0.4	5.9	94	1023.5	8	8	4	27	4	6	10	7	0.1
6	0.1	-0.2	6.0	98	1025.9	8	8	3	10	3	5	10	5	0.0
7	-1.4	-3.1	4.9	88	1026.2	8	8	3	09	6	5	20	2	0.1
8	-5.0	-7.1	3.6	85	1020.2	3	2	9	10	3	7	01	1	-
9	-0.2	-0.5	5.9	98	1010.7	8	8	5	00	0	6	10	1	-
10	-1.6	-3.8	4.6	85	1002.9	2	1	9	12	3	6	10	0	-
11	-0.4	-1.3	5.6	94	1002.4	6	6	5	21	2	7	02	2	-
12	-5.2	-5.9	3.9	95	1005.3	2	2	4	10	2	6	10	7	0.0
13	0.9	0.1	6.1	94	995.7	8	8	5	00	0	6	10	7	0.1
14	0.7	0.2	6.2	96	1002.0	8	8	5	00	0	6	10	1	-
15	-2.8	-4.8	4.3	86	1014.1	8	8	5	32	4	6	10	7	0.3
16	-4.5	-5.8	4.0	91	1021.4	8	8	9	33	2	7	70	2	0.3
17	-13.0	-14.5	2.0	88	1025.5	1	1	5	00	0	6	10	1	-
18	-0.7	-1.4	5.5	95	1013.7	8	8	6	18	8	5	71	3	0.2
19	1.6	0.2	6.2	91	1010.0	8	8	5	25	9	7	60	2	0.1
20	0.4	-0.4	5.9	94	999.5	8	8	5	14	5	6	71	2	0.2
21	-1.0	-2.3	5.2	91	1008.4	8	8	4	28	8	7	78	2	0.2
22	-2.3	-3.5	4.7	91	1015.5	8	8	5	00	0	7	02	2	-
23	-9.3	-10.4	2.8	91	1017.9	0	0	9	12	3	6	10	0	-
24	-1.2	-3.5	4.7	84	1008.8	5	5	6	21	5	7	01	7	0.5
25	-1.4	-5.4	4.1	74	1008.1	7	7	5	25	8	7	01	7	0.0
26	-0.8	-3.0	4.9	85	1015.6	7	7	6	27	6	7	02	2	-
27	-4.8	-6.5	3.8	88	1019.0	6	6	5	21	1	7	02	1	-
28	-7.8	-11.3	2.6	76	1022.1	2	0	9	11	3	7	02	0	-
29	-2.3	-4.5	4.4	85	1023.1	4	4	6	13	5	6	10	1	-
30	1.8	-1.0	5.7	82	1015.5	8	8	9	19	6	7	02	6	0.0
31	-0.2	-2.0	5.3	88	1026.1	0	0	9	18	3	7	01	1	-

Godz. 01

DNI	TEMPERATURA POWIETRZA T	TEMPERATURA PUNKTU ROSY T_d	PRĘŻNOŚĆ PARY WODNEJ e	WILGOTNOŚĆ WZGLĘDNA U	CIŚNIENIE ATMOSFERYCZNE P_o	ZACHMURZENIE N	N_h	h	WIATR dd	v	WIDZIALNOŚĆ V	POGODA ww	W	OPAD R
1	0.6	-5.9	3.9	62	992.7	8	4	5	17	9	7	02	1	-
2	2.6	1.0	6.6	89	999.2	8	8	9	19	5	7	03	1	-
3	6.2	5.5	9.0	95	993.8	8	8	5	24	2	7	60	2	0.0
4	1.6	0.8	6.5	94	1004.1	7	7	5	29	2	6	10	2	-
5	-0.4	-2.2	5.2	88	1018.4	0	0	9	27	3	6	10	1	-
6	-1.8	-2.7	5.0	93	1025.9	0	0	9	04	1	6	10	1	-
7	-1.2	-1.9	5.3	95	1023.1	8	8	5	08	2	6	10	2	-
8	-0.2	-1.7	5.4	90	1023.4	8	8	4	02	3	6	10	2	-
9	-1.9	-3.2	4.8	91	1013.3	2	2	5	15	2	6	10	1	-
10	-3.8	-4.9	4.2	92	1010.1	0	0	9	18	2	6	10	1	-
11	3.7	1.1	6.6	83	990.0	8	8	5	18	7	7	03	1	-
12	1.1	0.6	6.4	96	1004.8	8	8	5	26	3	6	10	7	0.1
13	0.8	0.3	6.2	96	992.9	8	5	5	14	5	6	70	2	1.4
14	-0.8	-1.4	5.5	96	996.6	0	0	9	15	2	7	02	0	-
15	1.5	0.7	6.4	94	1005.0	8	8	5	29	5	6	21	2	0.4
16	-0.6	-1.5	5.5	93	1020.0	8	8	5	30	5	6	10	7	0.6
17	-2.7	-4.3	4.4	89	1025.0	7	7	5	18	1	8	01	2	-
18	1.3	0.2	6.2	92	1023.0	8	8	4	22	2	6	81	5	0.9
19	5.2	2.8	7.4	84	1011.7	7	7	5	26	7	6	10	6	0.0
20	3.0	0.1	6.1	81	1012.3	7	7	5	22	3	7	03	2	-
21	0.3	-0.3	6.0	96	1006.5	8	4	4	32	4	6	60	6	3.2
22	0.2	-0.9	5.7	92	1012.1	8	8	5	24	3	6	70	2	0.2
23	-1.1	-2.1	5.2	93	1014.7	7	7	5	15	2	6	10	2	-
24	-1.0	-1.7	5.4	95	1008.9	8	8	5	18	4	6	10	1	-
25	3.0	1.5	6.8	90	995.9	8	4	4	18	5	6	21	6	1.3
26	-0.2	-1.7	5.4	90	1014.3	7	7	5	29	6	7	01	7	0.1
27	-0.2	-1.7	5.4	90	1020.4	8	8	5	30	4	7	02	2	-
28	-7.2	-8.1	3.3	93	1016.7	0	0	9	12	1	5	28	4	-
29	-3.0	-4.7	4.3	88	1021.0	3	3	5	16	1	7	03	1	-
30	2.1	-0.4	5.9	84	1013.3	6	3	6	18	7	6	10	1	-
31	4.0	1.2	6.6	82	1018.6	8	3	5	24	3	7	02	6	0.6

Godz. 07

DNI	TEMPERATURA POWIETRZA T	TEMPERATURA PUNKTU ROSY T_d	PRĘŻNOŚĆ PARY WODNEJ e	WILGOTNOŚĆ WZGLĘDNA U	CIŚNIENIE ATMOSFERYCZNE P_o	ZACHMURZENIE N	N_h	h	WIATR dd	v	WIDZIALNOŚĆ V	POGODA ww	W	OPAD R
1	2.4	-1.5	5.5	75	997.3	8	6	5	24	5	7	02	2	-
2	4.8	3.4	7.8	90	996.0	6	6	9	17	7	6	10	2	-
3	4.7	4.5	8.4	98	995.5	8	8	5	22	1	6	60	6	4.7
4	1.2	0.1	6.2	92	1005.7	6	6	5	27	2	6	10	2	-
5	0.2	-2.2	5.2	84	1020.7	8	5	5	24	2	6	10	1	-
6	-1.8	-3.0	4.9	91	1025.9	4	4	5	00	0	6	10	1	-
7	-0.2	-1.1	5.6	94	1022.6	8	8	5	04	2	6	10	2	-
8	-0.4	-1.3	5.6	94	1022.0	8	8	4	07	1	5	10	2	-
9	-1.4	-2.8	5.0	90	1009.6	6	3	5	18	3	6	10	1	-
10	-2.2	-3.4	4.7	91	1004.5	0	0	9	17	4	6	10	1	-
11	1.4	0.0	6.1	91	994.6	8	8	4	01	3	6	60	6	1.6
12	-1.1	-2.0	5.3	94	1005.5	5	3	5	18	2	6	10	6	0.0
13	2.2	0.6	6.4	89	991.9	7	7	5	17	4	6	10	7	0.0
14	-0.6	-1.2	5.6	95	998.3	2	2	9	16	3	6	10	1	-
15	0.2	-0.4	5.9	96	1009.3	8	4	4	29	4	6	61	7	1.6
16	-1.4	-2.8	5.0	90	1022.3	8	8	5	31	4	6	10	7	0.4
17	-3.6	-5.0	4.2	90	1023.9	8	8	5	18	2	7	22	1	0.0
18	0.7	0.2	6.2	96	1019.7	8	8	5	18	2	6	60	6	0.6
19	4.6	-0.2	6.0	71	1012.6	6	6	5	25	7	7	87	1	0.0
20	2.0	0.9	6.5	93	1005.9	8	8	5	18	2	7	60	2	0.6
21	0.1	-1.4	5.5	90	1009.5	7	7	5	29	5	7	02	6	0.4
22	-0.6	-2.4	5.1	87	1013.3	7	7	5	24	5	6	10	7	0.5
23	-4.2	-5.1	4.2	94	1015.8	0	0	9	14	2	6	10	1	-
24	0.3	-0.8	5.7	92	1006.9	8	8	5	18	5	6	60	7	0.9
25	0.2	-1.9	5.3	86	1003.7	7	7	5	28	8	6	10	2	-
26	0.0	-1.8	5.4	88	1016.5	7	7	5	27	9	8	03	7	1.1
27	-0.8	-1.7	5.4	94	1019.1	8	8	5	25	4	7	02	2	-
28	-6.8	-8.0	3.3	91	1015.1	0	0	9	12	3	6	10	1	-
29	-3.4	-4.5	4.4	92	1022.2	7	3	5	17	1	6	10	1	-
30	2.1	-0.7	5.8	82	1009.3	8	8	5	18	9	7	60	2	0.2
31	3.2	0.3	6.2	81	1025.1	7	7	5	26	5	7	02	2	-

Godz. 13

DNI	TEMPERATURA POWIETRZA T	TEMPERATURA PUNKTU ROSY T_d	PRĘŻNOŚĆ PARY WODNEJ e	WILGOTNOŚĆ WZGLĘDNA U	CIŚNIENIE ATMOSFERYCZNE P_o	ZACHMURZENIE N	N_h	h	WIATR dd	v	WIDZIALNOŚĆ V	POGODA ww	W	OPAD R
1	4.8	-1.8	5.4	62	1000.6	0	0	9	22	4	7	02	1	-
2	10.1	7.0	10.0	81	991.5	3	3	5	19	7	7	01	1	-
3	4.9	3.7	8.0	92	999.6	8	8	5	25	2	6	10	6	1.2
4	2.3	-0.1	6.0	84	1009.6	6	0	9	29	4	6	10	1	-
5	2.2	-3.1	4.9	68	1023.1	2	0	9	29	1	6	10	1	-
6	-1.8	-3.3	4.8	90	1025.1	8	3	5	07	3	6	10	1	-
7	0.7	-1.5	5.5	85	1022.9	8	5	5	04	2	6	10	2	-
8	-0.2	-0.5	5.9	98	1020.9	8	5	4	15	1	5	10	5	0.0
9	-0.2	-1.1	5.6	94	1009.6	8	4	5	18	3	5	22	2	3.2
10	2.0	-1.1	5.6	80	998.3	8	5	5	18	7	7	02	1	-
11	4.0	-0.9	5.7	70	998.6	6	4	5	18	4	6	10	6	0.0
12	1.5	-1.0	5.7	83	1002.2	3	1	5	14	3	7	03	1	-
13	4.8	3.1	7.6	89	992.6	6	4	5	18	4	6	10	2	-
14	2.6	0.5	6.3	86	999.3	5	3	5	18	2	6	10	1	-
15	0.0	-1.5	5.5	90	1014.3	8	8	5	34	3	6	22	6	1.2
16	-1.8	-3.3	4.8	90	1024.7	8	8	5	29	2	6	71	7	0.3
17	-1.0	-2.0	5.3	93	1022.6	8	4	4	18	3	6	71	7	1.8
18	1.4	0.9	6.5	96	1015.1	8	4	4	18	2	6	60	6	5.2
19	5.0	1.5	6.8	78	1013.7	7	7	5	27	9	7	03	8	0.0
20	2.4	1.6	6.9	95	999.0	8	5	4	17	3	6	60	6	2.4
21	0.2	-2.8	5.0	80	1011.4	7	7	5	29	4	8	87	7	0.2
22	1.1	-2.1	5.2	79	1013.8	7	7	5	27	2	6	10	1	-
23	0.0	-3.1	4.8	78	1015.7	0	0	9	15	4	6	10	0	-
24	2.8	-0.2	6.0	81	1007.8	6	2	5	26	4	6	10	6	0.2
25	0.8	-2.4	5.1	79	1008.6	7	7	5	28	4	7	02	2	-
26	0.2	-1.5	5.5	88	1019.1	8	8	5	29	5	7	70	7	1.0
27	-0.2	-1.7	5.4	90	1017.1	8	8	5	29	1	6	22	7	0.4
28	-1.4	-3.7	4.6	84	1015.6	3	0	9	18	2	6	10	1	-
29	2.0	-0.5	5.9	84	1020.2	0	0	9	17	5	7	02	0	-
30	3.3	0.4	6.3	81	1010.4	5	5	9	16	4	7	03	6	1.6
31	4.6	-0.5	5.9	70	1025.3	6	6	5	20	2	7	02	6	0.0

Godz. 19

DNI	TEMPERATURA POWIETRZA T	TEMPERATURA PUNKTU ROSY T_d	PRĘŻNOŚĆ PARY WODNEJ e	WILGOTNOŚĆ WZGLĘDNA U	CIŚNIENIE ATMOSFERYCZNE P_o	ZACHMURZENIE N	N_h	h	WIATR dd	v	WIDZIALNOŚĆ V	POGODA ww	W	OPAD R
1	2.2	-2.1	5.2	73	1001.4	4	2	5	18	3	7	01	1	-
2	11.3	7.4	10.3	77	992.7	7	3	5	20	4	7	02	1	-
3	3.8	2.3	7.2	90	1002.8	7	7	5	25	2	6	10	2	-
4	0.1	-0.5	5.9	96	1019.6	5	0	9	23	3	6	10	2	-
5	1.0	-2.2	5.2	79	1024.9	7	7	5	03	1	6	10	1	-
6	-2.3	-3.2	4.8	93	1024.5	8	3	5	07	5	6	10	2	-
7	0.1	-1.3	5.6	90	1024.0	8	8	5	06	3	6	10	2	-
8	-0.6	-1.5	5.5	94	1017.7	8	5	4	16	2	5	20	2	0.0
9	-1.6	-3.2	4.8	89	1011.0	3	3	5	18	2	6	10	7	0.6
10	2.4	0.8	6.5	89	993.8	4	4	5	18	7	7	01	1	-
11	1.4	-0.2	6.0	89	1002.0	8	8	5	27	4	6	68	2	0.6
12	1.4	-2.1	5.2	78	996.3	8	4	5	12	5	7	03	1	-
13	1.8	1.0	6.6	94	995.1	4	4	6	19	2	6	10	1	-
14	2.2	0.6	6.4	89	1002.6	8	5	5	25	2	6	21	2	0.4
15	-0.2	-1.7	5.4	90	1018.8	8	8	5	25	1	6	10	2	-
16	-2.4	-4.0	4.6	89	1025.7	8	8	5	28	1	7	03	7	0.0
17	1.6	1.1	6.6	96	1023.3	8	8	4	28	3	6	10	7	0.3
18	5.0	3.1	7.6	87	1011.4	8	8	4	21	5	6	60	2	2.4
19	4.8	1.2	6.7	78	1014.9	7	7	5	27	6	7	02	8	0.1
20	1.8	1.0	6.6	94	998.8	8	5	4	32	5	6	61	6	3.6
21	-0.4	-1.3	5.6	94	1011.9	8	8	5	17	2	6	10	8	0.3
22	-0.4	-1.9	5.3	90	1014.3	7	7	5	16	2	6	10	1	-
23	-3.0	-4.3	4.4	90	1012.9	0	0	9	18	5	6	10	0	-
24	1.4	-0.5	5.9	87	1004.7	8	2	5	19	5	6	10	1	-
25	0.4	-2.9	4.9	78	1011.1	7	7	5	20	3	7	03	7	0.0
26	-0.2	-1.7	5.4	90	1021.0	8	8	5	29	4	6	10	7	0.3
27	-2.4	-3.0	4.9	96	1016.7	8	4	5	15	1	3	46	7	0.9
28	-1.9	-3.7	4.6	87	1017.2	6	3	5	16	3	6	10	1	-
29	1.4	-0.2	6.0	89	1017.0	2	0	9	17	9	7	03	0	-
30	2.2	0.3	6.2	87	1012.1	5	5	9	19	4	7	03	1	-
31	1.2	-2.0	5.3	79	1020.7	8	4	5	18	4	7	02	2	-

Godz. 01

DNI	TEMPERATURA POWIETRZA T	TEMPERATURA PUNKTU ROSY T_d	PRĘŻNOŚĆ PARY WODNEJ e	WILGOTNOŚĆ WZGLĘDNA U	CIŚNIENIE ATMOSFERYCZNE P_o	ZACHMURZENIE N	N_h	h	WIATR dd	v	WIDZIALNOŚĆ V	POGODA ww	W	OPAD R
1	0.9	- 7.5	3.5	53	994.1	8	4	6	21	8	7	03	2	-
2	1.8	- 0.4	5.9	85	1000.9	6	3	9	21	5	7	03	1	-
3	10.8	4.6	8.5	66	993.3	7	7	5	17	8	8	02	1	-
4	3.6	0.7	6.4	81	1003.6	8	8	4	30	2	6	10	2	-
5	- 1.4	- 2.6	5.0	91	1018.4	6	6	5	26	3	6	10	1	-
6	- 5.4	- 6.1	3.9	95	1026.1	0	0	9	00	0	3	48	0	-
7	- 0.6	- 1.5	5.5	93	1022.9	8	8	4	06	5	5	10	2	-
8	- 0.5	- 3.3	4.8	82	1022.6	8	8	4	09	4	7	02	2	-
9	- 1.6	- 2.7	5.0	92	1015.0	8	8	3	21	4	5	10	2	-
10	0.2	- 0.7	5.8	94	1010.1	6	6	4	22	4	6	10	2	-
11	3.6	- 2.0	5.3	67	991.6	8	8	6	19	9	8	02	1	-
12	0.6	0.0	6.1	96	1004.9	8	8	4	25	5	6	71	8	0.8
13	0.4	- 0.4	5.9	94	994.0	8	8	5	15	3	6	71	1	0.4
14	- 0.9	- 1.8	5.4	94	997.2	1	1	5	11	1	6	10	1	-
15	1.2	0.1	6.2	92	1004.8	8	6	4	25	5	5	60	7	1.0
16	- 0.4	- 1.6	5.4	92	1018.8	8	8	4	33	3	6	71	7	0.3
17	- 3.1	- 6.2	3.8	79	1025.7	8	8	4	26	3	7	02	7	0.0
18	0.8	0.3	6.2	96	1023.8	8	6	2	25	5	5	68	5	0.5
19	3.8	2.3	7.2	90	1011.4	7	7	4	24	5	6	21	6	3.0
20	2.3	- 0.4	5.9	82	1012.8	3	3	5	24	5	7	01	8	0.4
21	0.8	- 0.9	5.7	88	1005.1	8	7	2	32	5	6	68	6	1.4
22	- 1.1	- 2.7	5.0	89	1012.1	8	8	4	24	2	5	71	2	0.1
23	- 4.5	- 6.5	3.8	86	1015.5	7	7	5	00	0	6	10	1	-
24	- 5.3	- 7.4	3.5	85	1011.1	8	8	9	18	2	6	10	1	-
25	2.2	0.6	6.4	89	998.0	8	6	4	20	9	7	61	7	1.7
26	- 0.4	- 1.3	5.6	94	1013.1	8	8	4	27	6	7	70	7	0.6
27	- 0.9	- 3.1	4.9	85	1020.4	8	8	4	27	4	7	22	7	0.1
28	- 8.2	- 9.6	2.9	89	1018.0	0	0	9	00	0	5	10	4	-
29	- 1.2	- 3.2	4.8	86	1021.7	7	7	9	23	6	6	10	2	-
30	1.0	- 2.0	5.3	80	1015.5	4	1	9	20	4	7	03	0	-
31	3.0	0.1	6.1	81	1019.4	8	8	5	22	3	7	02	2	-

Godz. 07

DNI	TEMPERATURA POWIETRZA T	TEMPERATURA PUNKTU ROSY T_d	PRĘŻNOŚĆ PARY WODNEJ e	WILGOTNOŚĆ WZGLĘDNA U	CIŚNIENIE ATMOSFERYCZNE P_o	ZACHMURZENIE N	N_h	h	WIATR dd	v	WIDZIALNOŚĆ V	POGODA ww	W	OPAD R
1	0.8	- 2.6	5.1	78	998.2	7	7	5	23	8	7	02	2	-
2	5.2	2.8	7.4	84	998.3	6	5	5	20	6	7	03	2	-
3	7.0	5.7	9.1	91	994.6	8	4	4	22	3	5	60	2	0.2
4	2.2	- 0.3	6.0	84	1004.8	8	8	5	32	3	6	10	2	-
5	- 1.8	- 2.9	4.9	92	1021.2	7	7	5	24	2	5	10	1	-
6	- 5.8	- 6.5	3.7	95	1026.7	8	8	4	00	0	1	48	4	-
7	0.1	- 1.6	5.4	88	1021.2	8	8	5	10	5	6	10	2	-
8	- 1.0	- 3.2	4.8	85	1022.2	8	8	4	09	2	7	02	2	-
9	- 0.9	- 2.8	5.0	87	1010.9	6	6	4	23	6	5	10	1	-
10	- 1.5	- 3.5	4.7	86	1006.9	2	2	9	19	4	7	03	1	-
11	1.4	0.3	6.2	92	993.9	8	6	3	24	8	6	68	7	3.4
12	- 1.6	- 2.1	5.2	96	1006.3	3	2	9	23	2	6	10	7	0.5
13	1.5	0.7	6.4	94	992.8	7	7	5	21	2	7	02	7	1.2
14	- 0.8	- 1.4	5.5	96	998.7	3	2	5	00	0	5	10	1	-
15	0.1	- 0.5	5.9	96	1008.3	8	6	3	30	7	4	73	6	0.8
16	- 1.6	- 4.0	4.5	84	1022.1	8	5	3	33	4	6	71	7	0.1
17	- 4.8	- 7.2	3.6	83	1024.7	4	4	9	22	2	7	03	1	-
18	1.0	- 0.1	6.1	92	1020.8	8	8	4	23	5	5	10	7	0.8
19	3.4	- 0.1	6.1	78	1013.1	3	3	5	26	7	7	01	1	-
20	2.0	0.7	6.4	91	1007.1	8	5	4	22	3	6	10	1	-
21	- 0.2	- 2.3	5.2	86	1008.3	8	8	4	31	4	7	70	6	0.2
22	- 0.7	- 2.9	4.9	85	1013.1	8	8	4	25	4	5	70	7	0.3
23	- 7.0	- 8.7	3.2	88	1016.9	0	0	9	00	0	5	10	1	-
24	- 0.3	- 1.5	5.5	92	1007.6	8	5	5	21	4	7	01	7	0.3
25	0.4	- 2.4	5.1	81	1002.8	8	8	4	27	5	7	70	6	3.9
26	- 0.3	- 1.5	5.5	92	1015.6	7	7	4	29	6	7	70	7	0.2
27	- 1.6	- 3.3	4.8	88	1019.1	8	8	4	27	4	6	71	7	0.1
28	- 9.6	-11.7	2.5	85	1017.2	3	1	9	10	1	4	10	4	-
29	- 3.5	- 4.9	4.2	90	1023.6	2	2	9	24	2	4	10	1	-
30	3.2	0.6	6.4	83	1011.3	8	8	5	21	9	7	61	1	0.5
31	2.7	- 0.6	5.9	79	1025.2	7	7	5	28	5	7	01	2	-

Godz. 13

DNI	TEMPERATURA POWIETRZA T	TEMPERATURA PUNKTU ROSY T_d	PRĘŻNOŚĆ PARY WODNEJ e	WILGOTNOŚĆ WZGLĘDNA U	CIŚNIENIE ATMOSFERYCZNE P_o	ZACHMURZENIE N	N_h	h	WIATR dd	v	WIDZIALNOŚĆ V	POGODA ww	W	OPAD R
1	2.6	- 4.0	4.5	62	1001.6	1	1	9	21	7	7	03	7	0.0
2	10.3	4.3	8.3	66	993.6	3	1	5	22	8	8	03	1	-
3	4.4	3.4	7.8	93	999.3	8	8	3	28	4	5	21	6	1.7
4	3.1	- 0.4	5.9	78	1008.1	2	1	5	29	4	5	10	1	-
5	1.8	- 5.5	4.1	58	1023.1	6	6	5	30	1	7	02	2	-
6	- 2.4	- 2.4	5.1	100	1025.0	6	3	9	00	0	3	48	4	-
7	0.4	- 1.8	5.3	85	1022.0	8	8	4	08	5	7	02	2	-
8	- 1.0	- 3.2	4.8	85	1020.3	8	8	3	08	2	6	10	2	-
9	0.0	- 1.1	5.6	92	1009.7	8	5	3	23	10	4	73	2	0.2
10	2.5	- 2.1	5.2	72	1001.1	7	7	9	17	8	7	03	1	-
11	2.6	- 1.3	5.5	75	999.0	4	3	5	24	4	6	10	7	2.0
12	1.6	- 2.2	5.2	76	1003.4	1	1	9	13	4	6	10	1	-
13	2.8	2.3	7.2	96	993.4	7	7	4	21	5	7	60	6	2.4
14	2.8	0.7	6.4	86	999.9	7	7	5	22	5	6	10	1	-
15	0.3	- 0.3	6.0	96	1012.8	8	8	3	29	3	4	71	7	0.4
16	- 1.6	- 4.6	4.3	80	1023.6	8	6	4	31	5	6	71	7	0.1
17	- 1.2	- 2.2	5.2	93	1022.3	8	8	4	21	4	4	71	7	0.4
18	1.6	0.5	6.3	93	1016.4	8	5	2	20	6	7	68	7	0.7
19	4.0	0.3	6.2	77	1013.7	7	7	4	29	7	7	25	1	0.0
20	0.7	0.4	6.3	98	999.7	8	6	2	17	3	4	73	6	1.9
21	- 1.0	- 2.6	5.0	89	1010.7	7	7	4	28	4	6	10	7	0.0
22	0.4	- 4.1	4.5	72	1014.1	6	6	5	27	3	7	03	7	0.0
23	- 0.4	- 6.7	3.7	62	1016.6	0	0	9	20	3	7	02	0	-
24	1.6	0.0	6.1	89	1007.9	6	5	5	21	5	5	10	7	0.1
25	0.1	- 3.8	4.6	75	1008.5	7	7	4	29	8	7	03	8	0.1
26	- 0.3	- 3.0	4.9	82	1018.6	7	7	4	27	7	7	36	8	0.3
27	- 1.1	- 2.7	5.0	89	1017.5	8	8	4	25	2	4	73	8	0.2
28	- 4.8	- 6.5	3.8	88	1017.6	7	5	5	15	1	6	10	1	-
29	1.0	- 2.6	5.0	77	1022.3	2	1	6	23	2	5	10	1	-
30	2.9	1.3	6.7	89	1012.3	8	4	4	23	5	7	21	6	3.3
31	3.2	- 0.6	5.8	76	1026.6	6	6	6	24	2	6	10	2	-

Godz. 19

DNI	TEMPERATURA POWIETRZA T	TEMPERATURA PUNKTU ROSY T_d	PRĘŻNOŚĆ PARY WODNEJ e	WILGOTNOŚĆ WZGLĘDNA U	CIŚNIENIE ATMOSFERYCZNE P_o	ZACHMURZENIE N	N_h	h	WIATR dd	v	WIDZIALNOŚĆ V	POGODA ww	W	OPAD R
1	0.6	- 5.5	4.0	63	1003.1	1	1	9	19	5	7	02	0	-
2	11.2	4.9	8.6	65	992.8	1	1	9	20	12	8	02	0	-
3	3.9	3.2	7.7	95	1002.6	8	8	4	27	2	5	10	5	0.0
4	- 0.3	- 2.4	5.1	86	1014.1	0	0	9	27	3	6	10	1	-
5	- 2.0	- 3.8	4.6	87	1025.5	0	0	9	00	0	5	10	1	-
6	- 0.7	- 2.0	5.3	91	1023.9	7	7	4	09	3	5	10	4	-
7	- 0.1	- 2.4	5.1	84	1023.3	8	8	4	06	4	7	02	2	-
8	- 1.7	- 3.4	4.7	88	1017.9	8	8	3	16	2	6	10	2	-
9	0.3	0.0	6.1	98	1011.0	8	8	4	23	6	5	10	7	0.5
10	3.6	- 1.4	5.5	70	995.8	8	8	5	19	10	8	02	2	-
11	1.0	- 1.0	5.7	87	1002.2	1	1	6	22	3	7	01	1	-
12	0.0	- 4.1	4.5	74	998.2	3	3	6	13	4	7	01	1	-
13	2.6	1.6	6.8	93	995.7	7	7	5	22	4	6	10	6	0.2
14	1.6	0.5	6.3	93	1002.2	7	7	5	24	3	5	10	2	-
15	- 0.9	- 3.4	4.7	83	1018.0	8	8	4	30	4	6	10	7	0.3
16	- 2.5	- 5.4	4.1	80	1025.8	8	8	4	30	4	6	10	7	0.0
17	0.0	- 0.3	6.0	98	1023.2	8	8	3	28	3	4	71	7	0.8
18	3.0	2.2	7.2	95	1012.7	8	8	4	25	8	6	10	7	2.0
19	3.0	0.9	6.5	86	1014.8	8	8	5	25	3	7	80	6	0.2
20	2.5	1.7	6.9	93	996.3	8	6	2	25	6	6	61	7	3.2
21	- 1.2	- 3.2	4.8	86	1011.7	7	7	4	24	3	6	10	7	0.0
22	- 2.0	- 5.2	4.2	79	1015.0	2	2	5	21	3	6	10	7	0.0
23	- 4.7	- 6.7	3.7	86	1015.0	0	0	9	16	2	6	10	0	-
24	- 0.3	- 2.7	5.0	84	1006.9	2	0	9	19	5	6	10	7	0.0
25	- 0.6	- 2.1	5.2	89	1011.8	7	7	5	24	4	7	02	8	0.0
26	- 0.5	- 2.3	5.2	88	1020.3	8	8	4	29	6	6	71	8	0.3
27	- 3.7	- 4.5	4.4	94	1017.5	6	6	6	00	0	4	10	7	3.0
28	- 2.2	- 4.7	4.3	83	1019.0	7	7	9	23	4	6	10	2	-
29	- 3.0	- 5.0	4.2	86	1020.7	2	0	9	00	0	5	10	0	-
30	3.2	0.6	6.4	83	1013.8	7	7	5	23	7	7	02	2	-
31	0.4	- 2.9	4.9	78	1023.1	5	0	9	20	3	7	02	1	-

Godz. 01

DNI	TEMPERATURA POWIETRZA T	TEMPERATURA PUNKTU ROSY T_d	PRĘŻNOŚĆ PARY WODNEJ e	WILGOTNOŚĆ WZGLĘDNA U	CIŚNIENIE ATMOSFERYCZNE P_o	ZACHMURZENIE N	N_h	h	WIATR dd	v	WIDZIALNOŚĆ V	POGODA ww	W	OPAD R
1	1.0	- 2.2	5.2	79	998.4	8	8	4	18	12	6	10	1	-
2	0.8	- 2.6	5.1	78	1005.0	0	0	9	18	6	7	01	1	-
3	8.2	4.1	8.2	75	999.8	7	7	5	18	6	7	02	2	-
4	4.0	3.6	7.9	97	1000.1	8	8	4	32	9	6	63	6	8.6
5	1.1	- 0.3	6.0	90	1013.3	8	6	3	27	9	6	68	6	2.1
6	- 1.8	- 2.7	5.0	93	1025.8	5	5	5	23	1	5	10	1	-
7	0.6	0.0	6.1	96	1023.8	8	8	3	09	8	5	10	2	-
8	- 0.4	- 1.3	5.6	94	1023.5	8	8	3	09	7	7	02	2	-
9	- 2.5	- 3.4	4.7	93	1016.3	8	8	3	13	3	6	10	7	0.0
10	1.1	0.3	6.2	94	1011.1	8	8	4	19	2	6	10	7	0.0
11	0.9	- 2.4	5.1	78	997.6	8	5	5	18	9	6	10	1	-
12	0.8	- 1.2	5.6	86	1004.6	8	8	5	19	2	6	10	7	0.0
13	1.7	- 1.4	5.5	80	999.2	8	8	5	14	5	6	10	1	-
14	0.8	- 0.3	6.0	92	997.5	0	0	9	20	3	7	02	1	-
15	0.8	0.3	6.2	96	1004.0	8	8	5	00	0	6	10	2	-
16	- 0.9	- 1.6	5.4	95	1017.1	8	6	3	32	6	6	71	7	0.4
17	- 2.8	- 4.8	4.3	86	1024.3	8	8	4	27	7	7	22	7	0.1
18	- 5.0	- 5.6	4.0	95	1024.3	8	8	5	00	0	6	70	1	0.0
19	- 0.6	- 2.4	5.1	87	1010.9	8	8	4	20	12	5	71	7	3.8
20	1.6	0.5	6.3	93	1012.7	5	5	4	25	6	7	21	7	3.1
21	0.4	- 0.2	6.0	96	998.9	8	6	4	26	6	5	71	7	1.0
22	- 3.1	- 4.8	4.3	88	1012.4	3	3	5	23	2	6	10	7	0.0
23	- 2.2	- 3.1	4.9	94	1016.2	8	8	4	00	0	6	10	2	-
24	-15.2	-16.3	1.7	91	1015.2	0	0	9	15	1	1	48	4	-
25	- 1.5	- 3.5	4.7	86	1004.2	8	2	5	18	6	6	10	1	-
26	- 2.4	- 3.6	4.7	91	1012.8	8	8	5	25	8	7	03	7	0.4
27	- 1.4	- 2.2	5.2	94	1017.7	8	8	5	30	6	6	71	7	0.8
28	- 7.1	- 8.8	3.1	88	1019.9	0	0	9	18	5	6	10	1	-
29	- 1.6	- 3.6	4.7	86	1022.7	2	2	9	18	5	6	10	1	-
30	1.8	- 1.6	5.4	78	1019.2	0	0	9	20	8	7	02	0	-
31	1.9	- 1.5	5.5	78	1019.3	8	8	5	19	7	7	03	2	-

Godz. 13

DNI	T	T_d	e	U	P_o	N	N_h	h	dd	v	V	ww	W	R
1	2.0	- 2.0	5.3	75	1003.0	6	6	5	21	8	7	01	8	0.0
2	9.2	3.7	8.0	69	999.4	3	1	4	18	13	8	02	0	-
3	11.0	5.1	8.8	67	998.4	7	4	6	16	4	8	02	2	-
4	0.4	0.1	6.2	98	1003.2	8	8	3	-27	9	4	73	7	9.2
5	1.6	- 2.5	5.1	74	1021.6	7	2	6	29	6	6	10	2	-
6	0.2	- 0.9	5.7	92	1025.7	8	8	3	00	0	5	10	2	-
7	0.5	- 1.2	5.6	88	1023.1	8	8	4	09	8	7	02	2	-
8	- 2.5	- 3.8	4.6	91	1021.7	8	8	3	08	7	6	77	7	0.0
9	4.0	- 0.3	6.0	74	1010.7	4	4	9	18	2	6	10	1	-
10	2.8	- 1.1	5.6	76	1005.1	1	1	9	17	7	7	01	1	-
11	1.8	- 0.7	5.8	83	999.5	8	8	5	19	4	7	02	7	0.3
12	1.8	- 0.4	5.9	85	1005.8	5	5	2	00	0	5	10	7	0.0
13	2.6	0.5	6.3	86	994.7	8	6	4	20	4	7	03	7	0.3
14	4.1	1.6	6.8	83	1000.2	6	4	5	00	0	6	10	2	-
15	1.4	0.6	6.4	94	1009.6	8	6	2	30	6	6	68	7	0.8
16	- 1.4	- 1.9	5.3	97	1020.9	8	5	3	28	9	6	71	7	0.3
17	- 1.8	- 4.6	4.4	81	1024.4	5	5	5	24	2	6	10	1	-
18	0.4	- 2.4	5.1	81	1018.5	8	5	4	19	9	6	70	7	0.1
19	1.6	0.5	6.3	93	1011.6	8	6	4	25	9	6	61	8	0.4
20	1.0	- 1.6	5.4	83	1003.4	8	3	5	18	9	6	10	2	-
21	- 0.8	- 2.1	5.2	91	1007.1	8	8	5	30	8	6	85	7	0.2
22	- 1.1	- 3.0	4.9	87	1014.0	8	5	5	20	4	6	71	7	0.3
23	- 4.0	- 6.6	3.7	82	1018.0	0	0	9	09	5	6	10	4	-
24	- 2.1	- 3.6	4.7	89	1009.0	8	6	4	19	7	5	71	2	0.0
25	- 0.1	- 2.7	5.0	82	1006.0	7	7	4	27	7	8	01	7	0.8
26	- 0.4	- 1.0	5.7	96	1015.8	8	6	3	24	4	6	71	7	0.2
27	- 2.2	- 5.4	4.1	79	1017.8	2	1	4	20	3	7	01	7	0.0
28	- 7.1	- 9.6	3.0	82	1019.9	1	1	9	09	7	6	10	1	-
29	2.9	- 1.3	5.6	74	1023.3	7	7	9	17	2	6	10	2	-
30	3.0	- 5.0	4.2	56	1013.9	7	4	5	18	14	8	03	1	-
31	3.2	0.3	6.2	81	1027.0	5	5	6	22	3	6	10	2	-

Godz. 07

DNI	T	T_d	e	U	P_o	N	N_h	h	dd	v	V	ww	W	R
1	- 0.3	- 1.5	5.5	92	999.4	8	5	3	20	12	5	71	7	0.0
2	3.9	0.8	6.5	80	1002.7	2	1	4	18	6	8	03	1	-
3	9.6	5.2	8.8	74	998.2	7	4	6	16	8	7	02	2	-
4	0.4	0.4	6.3	100	1000.8	8	8	4	29	6	5	71	6	9.5
5	0.3	- 0.3	6.0	96	1016.4	8	8	4	25	9	6	10	7	0.0
6	- 1.3	- 2.2	5.2	94	1025.8	8	8	2	20	2	5	10	2	-
7	0.6	- 1.1	5.6	88	1022.7	8	8	4	09	8	7	02	2	-
8	- 1.4	- 4.1	4.5	82	1022.8	8	8	4	08	10	7	02	2	-
9	- 3.5	- 3.9	4.6	97	1013.2	2	0	9	09	4	5	10	1	-
10	1.0	- 1.3	5.6	85	1009.4	6	3	5	18	3	6	10	2	-
11	1.2	- 1.7	5.4	81	995.8	8	6	5	17	10	6	71	2	0.1
12	- 0.2	- 0.8	5.8	96	1006.0	7	7	4	21	3	6	10	7	0.0
13	0.2	- 0.4	5.9	96	996.7	8	5	3	12	4	6	71	7	1.9
14	0.6	0.0	6.1	96	998.5	6	2	4	21	2	5	10	1	-
15	0.8	- 0.3	6.0	92	1006.0	8	6	3	25	4	4	71	6	0.3
16	- 1.6	- 2.1	5.2	96	1018.7	8	5	4	29	6	6	71	7	0.2
17	- 3.5	- 5.6	4.0	85	1024.6	7	7	5	27	5	7	02	7	0.0
18	- 0.5	- 1.1	5.6	96	1022.5	8	8	4	19	4	5	71	7	0.2
19	2.8	0.7	6.4	86	1011.0	7	7	5	24	6	7	03	7	0.4
20	1.8	- 0.1	6.1	87	1008.6	7	7	5	20	7	7	02	8	1.6
21	0.1	- 0.2	6.0	98	1004.4	8	6	2	28	10	5	71	7	1.1
22	-10.3	-11.5	2.5	91	1014.1	3	3	6	20	2	5	10	0	-
23	- 7.2	- 7.3	3.5	99	1018.2	3	3	5	00	0	1	46	1	-
24	- 9.2	-10.3	2.8	92	1011.3	7	3	5	08	1	5	10	4	-
25	- 0.4	- 2.8	5.0	84	1000.2	8	6	4	18	13	6	70	3	0.2
26	- 1.7	- 2.8	5.0	92	1014.7	8	8	5	24	3	7	71	8	1.1
27	- 2.0	- 4.1	4.5	85	1017.8	8	8	5	24	6	7	03	7	0.8
28	-12.0	-12.9	2.3	93	1021.0	6	6	5	08	7	6	10	4	-
29	- 0.5	- 2.0	5.3	90	1024.3	7	7	5	18	2	6	10	1	-
30	2.0	- 4.8	4.3	61	1015.2	4	0	9	18	8	7	02	0	-
31	3.2	0.0	6.1	79	1023.9	7	7	5	24	7	7	01	2	-

Godz. 19

DNI	T	T_d	e	U	P_o	N	N_h	h	dd	v	V	ww	W	R
1	- 0.0	- 3.6	4.7	77	1005.8	6	3	9	18	5	7	03	1	-
2	8.6	4.6	8.4	76	999.1	7	4	5	09	2	7	02	1	-
3	6.8	6.1	9.4	96	1000.5	8	6	4	27	3	6	61	2	0.6
4	2.0	0.7	6.4	91	1007.6	8	7	3	28	9	6	61	7	10.4
5	- 1.5	- 2.7	5.0	91	1025.1	7	7	5	25	3	6	10	1	-
6	0.2	0.2	6.2	100	1025.0	8	8	3	09	4	5	10	2	-
7	0.2	- 0.9	5.7	92	1024.4	8	8	3	09	9	7	02	2	-
8	- 3.3	- 4.4	4.4	92	1019.4	8	8	3	09	6	6	77	7	0.0
9	1.2	- 0.8	5.8	87	1011.2	8	8	5	18	2	6	10	1	-
10	1.6	- 1.8	5.3	78	1001.5	3	3	5	18	9	6	10	1	-
11	1.0	- 0.7	5.8	88	1002.8	8	4	5	18	2	6	10	2	-
12	- 1.0	- 3.2	4.8	85	1003.8	0	0	9	14	3	6	10	1	-
13	1.7	0.4	6.3	90	995.9	7	4	5	20	6	6	10	2	-
14	1.4	0.3	6.2	92	1002.9	8	8	5	00	0	6	10	1	-
15	- 0.5	- 2.0	5.3	90	1015.1	8	4	3	31	7	6	22	6	0.3
16	- 2.2	- 3.7	4.6	89	1023.1	8	3	4	28	9	6	71	7	0.2
17	- 8.5	- 9.5	3.0	92	1024.9	2	2	9	09	2	6	10	1	-
18	- 1.0	- 1.7	5.4	95	1015.3	8	8	4	18	9	5	71	7	0.4
19	2.3	0.4	6.3	87	1012.8	7	7	4	26	6	7	01	8	1.1
20	0.5	0.0	6.1	96	998.0	8	6	3	19	6	5	71	7	2.6
21	- 1.1	- 2.4	5.1	91	1010.8	7	7	5	26	8	6	78	8	0.9
22	- 1.2	- 1.9	5.3	95	1014.6	8	8	5	20	2	6	10	7	0.2
23	- 9.0	- 9.7	2.9	95	1017.7	0	0	9	10	2	5	10	0	-
24	- 2.1	- 4.9	4.2	81	1009.8	7	7	5	19	8	6	10	7	0.2
25	- 1.2	- 2.8	5.0	89	1011.1	8	8	5	25	5	7	70	2	0.0
26	- 1.6	- 2.4	5.1	94	1017.7	7	7	5	25	4	7	01	7	0.1
27	- 4.6	- 7.0	3.6	84	1019.1	5	5	5	22	4	6	10	7	2.0
28	- 8.4	- 9.8	2.9	89	1021.6	5	2	9	13	2	5	10	1	-
29	1.8	- 3.6	4.7	67	1022.4	3	3	6	18	4	7	01	1	-
30	1.9	- 2.8	5.0	71	1015.3	8	8	5	18	7	7	02	6	0.7
31	- 1.4	- 4.4	4.4	80	1026.2	0	0	9	18	3	6	10	1	-

Godz. 01

DNI	TEMPERATURA POWIETRZA T	TEMPERATURA PUNKTU ROSY T_d	PRĘŻNOŚĆ PARY WODNEJ e	WILGOTNOŚĆ WZGLĘDNA U	CIŚNIENIE ATMOSFERYCZNE P_o	ZACHMURZENIE N	N_h	h	WIATR dd	v	WIDZIALNOŚĆ V	POGODA ww	W	OPAD R
1	2.6	- 6.4	3.8	52	995.6	8	5	9	20	8	7	03	1	-
2	- 1.5	- 2.9	4.9	90	1002.6	3	3	9	99	3	7	02	0	-
3	10.6	4.9	8.7	68	995.9	7	3	5	17	4	8	03	1	-
4	3.1	2.3	7.2	95	1004.0	8	8	4	26	2	6	21	6	0.4
5	- 1.2	- 2.8	5.0	89	1018.0	3	1	9	24	2	5	10	1	-
6	- 4.5	- 5.4	4.1	93	1026.4	1	0	9	00	0	5	10	0	-
7	- 0.3	- 1.2	5.6	94	1023.0	8	8	2	07	5	5	10	2	-
8	- 0.3	- 1.8	5.4	90	1022.9	8	8	3	09	4	6	10	2	-
9	- 1.3	- 2.7	5.0	90	1015.6	8	8	3	08	2	5	10	2	-
10	0.6	- 0.5	5.9	92	1010.8	7	4	3	18	1	5	10	7	0.0
11	4.1	- 1.7	5.4	66	994.4	8	5	4	18	4	7	02	2	-
12	1.1	0.0	6.1	92	1005.3	8	8	3	25	3	6	10	7	0.1
13	1.3	- 1.6	5.4	81	995.1	8	8	5	07	5	7	02	2	-
14	- 1.4	- 2.2	5.2	94	997.4	0	0	9	00	0	4	10	1	-
15	1.2	0.7	6.4	96	1005.0	8	8	3	25	4	5	70	6	0.6
16	- 0.8	- 1.8	5.4	93	1019.0	8	6	3	25	5	5	71	7	0.5
17	- 2.4	- 4.3	4.4	87	1026.2	8	8	4	26	3	7	02	2	-
18	1.1	0.3	6.2	94	1023.8	8	8	3	25	5	5	10	5	0.0
19	3.4	1.3	6.7	86	1011.5	8	8	4	25	8	6	61	6	3.4
20	3.0	0.6	6.4	84	1012.9	8	8	5	24	6	6	10	8	0.9
21	1.0	- 0.1	6.1	92	1003.7	8	6	3	30	7	6	68	6	1.5
22	- 1.6	- 4.3	4.4	82	1012.4	6	6	7	24	2	7	03	8	0.0
23	- 2.1	- 5.3	4.1	79	1015.4	3	1	5	19	2	6	10	7	0.0
24	- 6.9	- 7.0	3.6	99	1013.9	9	9	.	00	0	3	49	0	-
25	1.9	- 1.2	5.6	80	999.9	8	8	5	21	3	5	60	1	0.2
26	- 0.9	- 1.3	5.5	97	1013.5	8	8	5	26	7	6	71	8	0.4
27	- 1.3	- 2.7	5.0	90	1019.7	8	8	4	26	6	6	71	7	0.8
28	- 6.6	- 6.7	3.7	99	1018.8	9	9	.	35	2	0	45	7	0.0
29	- 9.7	-10.9	2.7	91	1023.6	5	5	9	24	1	4	10	1	-
30	- 9.1	-10.2	2.8	92	1018.6	0	0	9	00	0	4	10	1	-
31	3.5	0.3	6.3	80	1018.9	8	8	7	25	7	7	02	2	-

Godz. 07

DNI	TEMPERATURA POWIETRZA T	TEMPERATURA PUNKTU ROSY T_d	PRĘŻNOŚĆ PARY WODNEJ e	WILGOTNOŚĆ WZGLĘDNA U	CIŚNIENIE ATMOSFERYCZNE P_o	ZACHMURZENIE N	N_h	h	WIATR dd	v	WIDZIALNOŚĆ V	POGODA ww	W	OPAD R
1	1.3	- 1.9	5.3	79	998.8	6	2	9	24	9	7	01	2	-
2	- 1.8	- 2.6	5.0	94	1000.5	3	3	9	04	3	7	03	0	-
3	5.1	2.9	7.5	86	995.8	6	6	6	05	2	7	03	2	-
4	2.3	1.0	6.6	91	1004.7	8	5	5	27	2	5	10	6	0.1
5	- 1.0	- 2.9	4.9	87	1021.3	5	2	9	24	4	5	10	1	-
6	- 4.8	- 5.7	4.0	93	1026.7	2	0	9	99	1	5	10	0	-
7	0.1	- 1.4	5.5	90	1021.3	8	8	4	06	5	6	10	2	-
8	- 0.7	- 2.6	5.1	87	1022.3	8	8	3	07	5	6	10	2	-
9	- 1.9	- 3.1	4.9	92	1012.1	8	8	2	08	2	5	10	2	-
10	- 0.9	- 1.6	5.4	95	1008.2	3	2	5	20	4	5	10	1	-
11	2.4	1.1	6.6	91	994.1	8	5	3	22	4	6	61	6	0.4
12	0.3	- 0.5	5.9	94	1006.6	8	8	3	25	3	5	22	7	0.1
13	0.7	0.4	6.3	98	994.4	8	8	6	02	2	5	10	6	2.0
14	- 0.8	- 1.5	5.5	95	999.4	5	4	4	99	1	4	10	1	-
15	0.8	0.3	6.2	96	1008.5	8	8	4	27	5	5	10	7	0.0
16	- 1.0	- 2.9	4.9	87	1021.2	8	8	5	29	5	7	70	7	0.3
17	- 3.3	- 5.1	4.2	88	1024.6	8	8	5	00	0	7	02	2	-
18	0.9	- 0.2	6.0	92	1021.5	8	8	2	23	3	5	10	2	-
19	3.6	1.0	6.6	83	1013.1	7	7	4	25	8	6	10	6	0.6
20	1.4	0.0	6.1	91	1008.4	8	8	6	19	1	6	10	2	-
21	0.3	- 2.7	5.0	80	1008.3	7	7	6	27	7	7	01	7	0.4
22	- 0.2	- 1.7	5.4	90	1012.8	8	8	4	24	5	6	22	2	0.1
23	- 5.5	- 7.3	3.5	87	1017.6	0	0	9	00	0	6	10	0	-
24	- 3.7	- 4.5	4.4	94	1009.3	8	6	4	00	0	4	70	4	0.0
25	0.6	- 0.5	5.9	92	1002.1	8	6	4	26	8	5	73	6	1.7
26	- 1.0	- 1.7	5.4	95	1016.3	8	8	5	27	6	7	70	7	1.3
27	- 1.5	- 3.2	4.8	88	1018.8	8	8	4	25	4	6	71	7	0.6
28	-13.6	-15.8	1.8	84	1018.9	1	0	9	07	3	5	10	4	-
29	- 9.4	-11.4	2.5	85	1024.7	2	2	9	28	1	5	10	1	-
30	- 3.6	- 4.7	4.3	92	1013.0	8	5	9	99	1	6	10	1	-
31	1.9	0.6	6.4	91	1025.6	8	8	5	25	5	6	10	6	0.3

Godz. 13

DNI	TEMPERATURA POWIETRZA T	TEMPERATURA PUNKTU ROSY T_d	PRĘŻNOŚĆ PARY WODNEJ e	WILGOTNOŚĆ WZGLĘDNA U	CIŚNIENIE ATMOSFERYCZNE P_o	ZACHMURZENIE N	N_h	h	WIATR dd	v	WIDZIALNOŚĆ V	POGODA ww	W	OPAD R
1	3.7	- 1.6	5.4	68	1002.6	2	1	5	22	7	7	03	7	0.0
2	10.9	4.8	8.6	66	996.0	2	1	6	22	6	8	01	1	-
3	6.3	5.2	8.8	92	999.0	8	5	5	26	6	5	21	6	2.0
4	3.9	- 0.7	5.8	72	1007.6	7	7	5	30	7	6	10	2	-
5	1.8	- 2.9	4.9	71	1023.2	3	1	6	25	4	6	10	1	-
6	- 0.6	- 1.2	5.6	95	1025.1	5	0	9	07	3	5	10	1	-
7	0.5	- 1.5	5.5	86	1021.7	8	8	4	06	7	6	10	2	-
8	- 1.0	- 3.2	4.8	85	1020.6	8	8	3	05	3	5	10	2	-
9	- 0.3	- 1.5	5.5	92	1010.0	6	4	9	20	1	5	10	4	-
10	4.7	- 2.0	5.3	62	1003.0	6	4	9	19	4	7	02	1	-
11	2.9	- 0.7	5.8	77	1000.7	3	3	5	23	5	7	01	6	2.4
12	3.3	- 2.4	5.1	66	1004.5	3	1	5	12	2	7	03	1	-
13	1.8	1.3	6.7	96	994.7	8	6	3	20	3	6	61	6	4.4
14	2.5	0.9	6.5	89	1000.5	7	7	6	26	2	6	60	1	0.0
15	1.0	0.2	6.2	94	1012.4	8	8	3	26	5	6	10	7	0.0
16	- 1.6	- 4.3	4.4	82	1023.3	6	5	5	28	4	7	26	7	0.1
17	- 1.7	- 3.4	4.7	88	1022.9	8	6	4	20	2	5	70	2	0.1
18	1.8	1.3	6.7	96	1017.2	8	4	3	23	2	5	61	2	0.2
19	4.0	- 2.9	4.9	61	1013.5	7	7	4	27	8	6	80	6	2.2
20	2.2	0.9	6.5	91	1000.6	8	4	5	15	5	6	61	7	2.4
21	0.3	- 2.1	5.3	84	1010.1	6	6	5	28	7	6	85	7	0.1
22	1.1	- 3.4	4.7	72	1014.0	3	2	5	26	5	6	10	7	0.0
23	- 1.4	- 5.1	4.2	76	1017.2	0	0	9	08	1	4	10	0	-
24	2.0	0.1	6.2	87	1008.9	7	6	5	25	5	6	10	7	0.4
25	0.4	- 5.0	4.2	67	1008.8	7	7	5	26	9	7	03	8	0.0
26	- 0.2	- 2.6	5.1	84	1018.4	7	7	5	26	8	6	26	7	0.2
27	- 1.6	- 3.3	4.8	88	1018.9	5	4	4	25	5	6	22	7	0.2
28	- 6.9	- 8.5	3.2	88	1018.0	7	7	9	03	2	5	10	1	-
29	- 2.4	- 3.3	4.8	93	1022.9	0	0	9	00	0	5	10	1	-
30	3.7	1.7	6.9	87	1012.2	8	6	6	24	5	7	03	6	5.2
31	3.6	- 0.7	5.8	73	1026.8	6	5	5	26	4	7	21	2	0.1

Godz. 19

DNI	TEMPERATURA POWIETRZA T	TEMPERATURA PUNKTU ROSY T_d	PRĘŻNOŚĆ PARY WODNEJ e	WILGOTNOŚĆ WZGLĘDNA U	CIŚNIENIE ATMOSFERYCZNE P_o	ZACHMURZENIE N	N_h	h	WIATR dd	v	WIDZIALNOŚĆ V	POGODA ww	W	OPAD R
1	0.3	- 2.1	5.3	84	1004.6	0	0	9	22	4	7	02	1	-
2	11.0	4.9	8.6	66	995.2	3	2	5	18	6	7	01	1	-
3	4.1	3.4	7.8	95	1002.9	8	8	4	30	2	6	10	2	-
4	0.5	- 1.8	5.3	84	1013.5	6	4	9	26	6	5	10	6	0.0
5	- 3.0	- 4.0	4.5	93	1025.9	2	0	9	00	0	6	10	0	-
6	- 0.3	- 1.2	5.6	94	1023.6	8	8	3	07	3	5	10	2	-
7	0.0	- 1.8	5.4	88	1023.4	8	8	4	06	7	6	10	2	-
8	- 1.9	- 3.4	4.8	90	1018.4	8	8	3	07	2	4	10	2	-
9	0.4	0.1	6.2	98	1011.8	8	6	3	24	3	5	70	6	0.6
10	4.0	- 1.5	5.5	67	998.1	8	6	5	18	7	7	02	2	-
11	1.5	- 1.0	5.7	83	1002.1	8	8	5	24	5	7	03	1	-
12	0.1	- 2.6	5.0	82	1000.5	8	8	9	06	3	6	10	1	-
13	0.4	0.1	6.2	98	997.2	5	5	9	00	0	4	28	6	0.6
14	1.8	0.4	6.3	91	1002.9	8	8	5	24	3	6	10	6	0.0
15	- 0.6	- 2.1	5.2	90	1018.1	8	8	5	25	4	7	02	7	0.3
16	- 2.1	- 4.6	4.3	83	1024.9	8	8	5	28	5	7	02	8	0.0
17	- 1.5	- 2.3	5.2	94	1023.4	8	8	4	26	1	5	22	7	0.5
18	4.2	2.7	7.4	90	1013.0	8	8	5	25	9	6	21	6	1.4
19	3.6	- 0.1	6.0	76	1014.1	7	5	5	26	8	6	10	8	1.4
20	1.8	1.3	6.7	96	997.1	8	6	4	26	2	6	61	6	4.4
21	- 0.9	- 2.8	5.0	87	1011.8	7	7	6	23	4	6	10	8	0.0
22	- 0.3	- 2.1	5.2	88	1015.4	8	8	5	24	2	6	70	1	0.0
23	- 5.6	- 7.0	3.6	90	1016.9	0	0	9	06	3	4	10	0	-
24	0.2	- 0.4	5.9	96	1008.3	0	0	9	21	3	6	10	1	-
25	- 0.4	- 3.5	4.7	80	1012.2	5	5	5	25	8	6	85	1	0.1
26	- 0.5	- 1.4	5.5	94	1019.9	8	8	4	25	4	6	71	8	0.3
27	- 2.9	- 4.6	4.4	88	1017.9	7	6	4	99	1	5	70	7	0.1
28	- 8.6	-10.1	2.8	89	1020.5	3	3	9	00	0	4	10	1	-
29	- 4.7	- 5.6	4.0	93	1021.7	5	4	9	04	3	4	10	1	-
30	2.1	0.2	6.2	87	1014.7	8	8	6	20	2	7	02	2	-
31	- 1.7	- 3.1	4.8	90	1024.1	0	0	9	26	1	6	10	1	-

Godz. 01

DNI	TEMPERATURA POWIETRZA T	TEMPERATURA PUNKTU ROSY T_d	PREŻNOŚĆ PARY WODNEJ e	WILGOTNOŚĆ WZGLĘDNA U	CIŚNIENIE ATMOSFERYCZNE P_o	ZACHMURZENIE N	N_h	h	WIATR dd	v	WIDZIALNOŚĆ V	POGODA ww	W	OPAD R
1	-0.9	-10.2	2.8	50	•	8	4	5	22	5	8	01	1	-
2	-4.5	-7.0	3.6	81	•	7	1	6	20	1	9	02	1	-
3	7.6	4.3	8.3	79	•	8	8	5	20	12	7	61	8	5.6
4	-0.2	-0.5	5.9	98	•	8	8	2	00	0	5	73	7	14.4
5	-7.3	-9.4	3.0	85	•	2	1	9	18	1	8	03	1	-
6	-13.3	-14.9	1.9	88	•	1	0	9	00	0	8	02	0	-
7	-6.1	-7.2	3.5	92	•	8	8	4	00	0	6	10	1	-
8	-3.6	-4.1	4.5	97	•	8	8	1	00	0	4	10	2	-
9	-9.5	-10.7	2.7	91	•	0	0	9	00	0	7	02	4	-
10	-1.9	-3.3	4.8	90	•	7	4	4	04	2	6	10	2	-
11	2.2	-2.4	5.1	71	•	5	5	5	27	8	8	38	3	-
12	-2.0	-5.4	4.1	79	•	7	7	5	27	2	8	22	1	0.0
13	-0.9	-3.8	4.6	81	•	8	8	5	04	2	7	03	2	-
14	-6.1	-7.2	3.5	92	•	6	6	9	00	0	8	03	1	-
15	-1.3	-2.7	5.0	90	•	8	8	4	22	1	7	71	8	0.4
16	-5.0	-7.0	3.6	85	•	8	8	4	27	2	7	70	8	0.6
17	-7.3	-9.8	2.9	82	•	7	7	5	20	2	7	01	7	0.0
18	-1.5	-2.0	5.3	96	•	8	8	3	25	2	6	56	6	0.7
19	1.5	0.4	6.3	92	•	8	8	4	27	4	7	50	6	0.9
20	-1.1	-2.2	5.2	93	•	8	8	5	27	3	8	02	8	1.0
21	-2.2	-4.1	4.5	87	•	8	8	4	22	4	6	87	7	0.9
22	-8.8	-11.7	2.5	80	•	2	1	5	00	0	8	02	8	0.0
23	-15.2	-16.9	1.6	86	•	0	0	9	00	0	8	02	0	-
24	-13.4	-15.5	1.8	84	•	3	0	9	00	0	9	03	0	-
25	4.2	-1.7	5.4	65	•	8	3	5	18	6	7	61	2	0.0
26	-4.8	-7.0	3.6	83	•	8	8	5	27	2	7	85	1	0.0
27	-5.3	-7.8	3.4	82	•	7	7	5	27	2	7	85	8	1.1
28	-15.8	-17.6	1.5	86	•	1	0	9	00	0	9	01	1	-
29	-10.9	-12.2	2.4	90	•	6	0	9	00	0	8	02	2	-
30	-5.7	-6.4	3.8	95	•	1	1	6	04	1	8	02	1	-
31	1.2	-3.3	4.8	72	•	8	4	6	25	4	8	03	2	-

Godz. 13

1	1.5	-7.8	3.4	50	•	1	1	6	27	4	9	02	8	0.0
2	7.8	2.6	7.4	70	•	5	2	5	18	8	9	01	2	-
3	5.4	4.8	8.6	96	•	8	8	4	00	0	6	25	8	3.4
4	-0.7	-2.2	5.2	89	•	6	3	4	00	0	6	20	7	1.0
5	-2.2	-5.4	4.1	78	•	1	1	5	00	0	8	01	1	-
6	-3.8	-4.6	4.3	94	•	7	6	9	00	0	6	10	2	-
7	-2.2	-4.1	4.5	87	•	7	5	2	04	1	6	10	2	-
8	-3.7	-4.5	4.4	94	•	2	2	1	02	1	5	10	4	-
9	-1.9	-2.4	5.1	96	•	9	9	•	00	0	2	49	1	-
10	-1.3	-4.7	4.3	78	•	4	1	6	20	1	7	02	0	-
11	0.4	-6.0	3.9	63	•	2	1	6	27	4	9	01	8	0.0
12	-0.8	-7.0	3.6	63	•	3	1	6	34	1	8	02	1	-
13	-0.3	-0.9	5.7	96	•	8	8	4	00	0	6	71	7	2.6
14	0.8	-2.2	5.2	80	•	4	2	6	22	2	8	03	1	-
15	-3.4	-4.5	4.4	92	•	8	6	2	29	4	6	71	7	2.5
16	-5.6	-7.8	3.4	85	•	8	6	4	34	2	6	73	7	2.8
17	-3.8	-5.7	4.0	87	•	8	2	5	18	1	7	71	2	0.0
18	1.1	-1.4	5.5	83	•	8	8	6	00	0	7	71	7	0.1
19	-1.2	-2.7	5.0	89	•	8	8	4	29	6	5	86	8	0.7
20	-1.1	-3.0	4.9	87	•	7	7	5	09	2	6	71	7	0.0
21	-4.9	-7.4	3.5	83	•	6	6	5	27	3	7	85	8	1.2
22	-3.2	-7.0	3.6	74	•	1	1	5	22	1	8	01	8	0.1
23	-5.8	-9.4	3.0	77	•	0	0	9	04	2	8	02	0	-
24	1.3	-2.2	5.2	78	•	8	8	5	25	4	7	85	7	0.8
25	-4.3	-6.7	3.7	84	•	8	4	4	27	3	7	71	8	3.0
26	-4.4	-7.4	3.5	79	•	7	7	5	22	3	6	85	8	0.7
27	-4.9	-8.6	3.2	75	•	7	3	6	22	2	9	26	8	0.1
28	-6.4	-9.0	3.1	81	•	7	1	6	00	0	7	03	1	-
29	-0.4	-3.5	4.7	80	•	6	4	6	04	1	7	02	1	-
30	4.0	-1.7	5.4	67	•	6	4	5	02	2	8	01	2	-
31	-0.2	-2.2	5.2	85	•	2	1	5	27	2	9	01	8	0.0

Godz. 07

DNI	TEMPERATURA POWIETRZA T	TEMPERATURA PUNKTU ROSY T_d	PREŻNOŚĆ PARY WODNEJ e	WILGOTNOŚĆ WZGLĘDNA U	CIŚNIENIE ATMOSFERYCZNE P_o	ZACHMURZENIE N	N_h	h	WIATR dd	v	WIDZIALNOŚĆ V	POGODA ww	W	OPAD R
1	-0.9	-4.7	4.3	75	•	7	7	6	29	4	8	03	7	0.1
2	7.8	2.6	7.4	70	•	5	3	5	22	5	8	02	2	-
3	7.3	3.9	8.1	79	•	4	4	5	20	8	7	80	6	4.1
4	-1.0	-1.4	5.5	97	•	8	8	3	00	0	5	71	7	12.6
5	-6.4	-7.9	3.4	89	•	8	8	4	00	0	6	10	1	-
6	-13.8	-16.0	1.8	83	•	7	0	9	00	0	8	03	1	-
7	-5.1	-6.1	3.9	93	•	8	8	3	00	0	6	10	2	-
8	-4.5	-4.7	4.3	98	•	9	9	•	00	0	3	49	2	-
9	-8.6	-9.6	2.9	92	•	3	1	6	14	1	7	03	4	-
10	-6.7	-8.3	3.3	88	•	1	1	5	00	0	8	02	1	-
11	-0.7	-3.5	4.7	81	•	7	6	6	04	1	9	01	3	-
12	-4.3	-7.0	3.6	82	•	3	1	5	27	2	8	01	1	-
13	-2.0	-2.3	5.2	98	•	8	8	2	00	0	6	10	7	1.5
14	-2.7	-3.0	4.9	97	•	5	1	6	00	0	8	22	1	0.0
15	-2.9	-3.6	4.7	95	•	8	8	4	25	4	6	73	7	2.6
16	-4.9	-6.7	3.7	88	•	8	8	4	27	2	6	71	7	1.6
17	-8.6	-11.2	2.6	83	•	7	0	9	18	2	8	03	1	-
18	-0.9	-1.6	5.4	95	•	8	8	4	20	2	6	70	5	0.2
19	0.2	-3.3	4.8	77	•	7	7	5	27	5	8	02	7	1.7
20	-2.5	-5.0	4.2	82	•	8	3	5	00	0	8	01	8	0.0
21	-4.0	-6.3	3.8	84	•	8	8	4	25	4	6	88	7	2.6
22	-4.5	-7.0	3.6	81	•	8	8	5	27	1	7	02	1	-
23	-16.5	-19.1	1.3	80	•	0	0	9	00	0	9	02	0	-
24	-7.9	-9.7	2.9	87	•	7	5	5	00	0	7	01	1	-
25	1.2	-1.7	5.4	81	•	8	6	5	27	4	6	73	6	0.0
26	-5.1	-6.1	3.9	93	•	8	8	5	29	5	6	85	8	1.8
27	-6.0	-7.5	3.5	89	•	8	8	5	32	1	7	85	8	0.5
28	-15.1	-17.5	1.5	82	•	2	2	9	00	0	9	01	0	-
29	-9.1	-10.6	2.7	88	•	3	1	5	00	0	9	02	1	-
30	5.9	-3.8	4.6	50	•	6	1	6	18	6	9	02	1	-
31	-0.2	-1.9	5.3	88	•	8	8	5	25	3	8	87	7	0.1

Godz. 19

1	0.3	-10.2	2.8	45	•	1	1	9	36	1	9	02	1	-
2	9.5	2.3	7.2	60	•	1	1	5	18	14	9	80	1	0.0
3	0.8	0.5	6.3	98	•	8	6	3	00	0	4	71	8	2.7
4	-3.2	-5.0	4.2	88	•	6	6	4	00	0	6	10	2	-
5	-11.1	-12.9	2.3	86	•	1	0	9	00	0	8	02	1	-
6	-8.7	-10.2	2.8	89	•	3	0	9	00	0	6	10	1	-
7	-3.0	-3.7	4.6	95	•	8	8	2	00	0	5	10	2	-
8	-5.7	-6.1	3.9	97	•	9	9	•	00	0	3	49	4	-
9	-1.2	-1.4	5.5	99	•	7	7	4	00	0	5	22	4	0.4
10	0.8	-5.4	4.1	64	•	7	5	5	25	6	8	38	1	-
11	-1.7	-6.0	3.9	73	•	8	5	5	27	2	8	01	1	-
12	-0.8	-6.0	3.9	67	•	7	3	5	36	2	7	02	1	-
13	-0.6	-2.2	5.2	89	•	7	7	5	00	0	7	01	7	0.5
14	-1.1	-4.1	4.5	81	•	7	7	5	22	1	8	02	1	-
15	-3.2	-4.2	4.5	92	•	8	8	2	25	3	6	87	7	1.2
16	-6.3	-8.2	3.3	86	•	8	8	4	27	1	6	71	7	1.0
17	-2.1	-3.3	4.8	92	•	8	8	4	27	1	7	22	7	1.1
18	1.3	0.6	6.4	95	•	8	3	4	04	2	6	21	7	3.9
19	-0.8	-2.4	5.1	89	•	8	8	4	22	4	6	87	8	2.1
20	2.5	-1.7	5.4	74	•	8	8	4	25	4	7	02	7	0.0
21	-6.0	-9.0	3.1	79	•	7	7	5	22	1	7	85	8	0.6
22	-11.9	-14.4	2.0	82	•	0	0	9	00	0	8	02	0	-
23	-14.3	-18.6	1.4	70	•	0	0	9	27	1	9	02	0	-
24	-6.1	-7.2	3.5	92	•	6	2	6	00	0	9	03	8	0.0
25	-6.2	-9.4	3.0	78	•	2	2	5	27	1	8	01	8	0.2
26	-5.2	-7.0	3.6	88	•	7	7	5	27	2	6	85	8	0.6
27	-8.6	-10.5	2.7	86	•	8	8	7	00	0	8	03	2	-
28	-8.1	-9.9	2.9	87	•	6	2	9	00	0	6	10	2	-
29	-6.9	-8.5	3.2	88	•	3	1	6	16	1	7	02	1	-
30	3.0	-1.9	5.3	70	•	8	2	6	27	2	8	01	2	-
31	-6.7	-7.9	3.4	91	•	2	1	5	00	0	8	03	0	-

Godz. 01

DNI	TEMPERATURA POWIETRZA T	TEMPERATURA PUNKTU ROSY T_d	PRĘŻNOŚĆ PARY WODNEJ e	WILGOTNOŚĆ WZGLĘDNA U	CIŚNIENIE ATMOSFERYCZNE P_o	ZACHMURZENIE N	N_h	h	WIATR dd	v	WIDZIALNOŚĆ V	POGODA ww	W	OPAD R
1	-12.1	-13.5	2.1	89	.	9	9	.	16	27	0	49	3	-
2	- 5.5	- 6.2	3.8	95	.	7	3	.	18	17	8	39	3	-
3	- 1.5	- 1.7	5.4	99	.	9	9	.	21	16	0	77	4	7.0
4	- 7.1	- 8.0	3.3	93	.	9	9	.	01	7	1	77	4	16.2
5	-12.4	-13.3	2.2	93	.	3	1	9	36	4	8	02	4	-
6	- 7.2	-17.8	1.5	42	.	1	0	9	04	4	9	02	0	-
7	- 3.3	-16.4	1.7	35	.	7	7	9	00	0	9	01	2	-
8	- 1.2	- 3.5	4.7	84	.	7	3	9	11	1	9	02	7	0.0
9	- 2.5	- 5.4	4.1	80	.	0	0	9	18	3	9	02	0	-
10	- 8.8	- 9.9	2.9	92	.	9	9	.	17	7	0	49	4	-
11	- 8.7	- 9.8	2.9	92	.	9	9	.	17	19	0	49	3	-
12	-10.5	-11.3	2.6	94	.	8	8	.	29	10	7	71	3	0.0
13	- 7.5	- 8.4	3.2	93	.	9	9	.	18	16	0	49	3	-
14	- 7.5	- 9.2	3.0	87	.	4	3	9	00	0	8	03	1	-
15	- 8.9	-10.0	2.9	92	.	9	9	.	28	6	0	71	4	0.3
16	-12.5	-13.5	2.2	92	.	9	9	.	36	6	0	77	4	3.1
17	-13.3	-16.0	1.8	80	.	0	0	9	36	7	9	02	7	0.5
18	- 8.3	- 9.7	2.9	89	.	9	9	.	36	6	0	77	5	2.6
19	- 3.9	- 4.4	4.4	96	.	9	9	.	30	13	0	77	4	0.3
20	- 8.9	-10.0	2.9	92	.	9	9	.	32	9	0	85	4	1.3
21	- 9.5	-10.7	2.7	91	.	9	9	.	35	8	0	77	4	3.5
22	-13.2	-14.2	2.0	92	.	7	7	2	34	5	8	03	8	0.1
23	-14.3	-16.0	1.8	87	.	1	0	9	18	5	9	03	0	-
24	-10.6	-13.8	2.1	77	.	6	0	9	19	10	9	38	1	-
25	- 5.6	- 6.3	3.8	95	.	9	9	.	20	19	0	77	4	0.2
26	-12.5	-13.5	2.2	92	.	8	8	.	29	9	7	41	8	0.3
27	-13.8	-14.8	1.9	92	.	9	9	.	32	9	0	77	4	1.1
28	-15.0	-16.7	1.6	87	.	1	1	9	20	7	9	02	7	0.0
29	- 5.7	- 7.1	3.6	90	.	6	0	9	27	6	9	02	3	-
30	- 4.7	- 5.3	4.1	96	.	9	9	.	16	17	0	49	3	-
31	- 7.4	- 8.7	3.2	90	.	7	7	.	25	4	7	77	4	0.0

Godz. 07

DNI	TEMPERATURA POWIETRZA T	TEMPERATURA PUNKTU ROSY T_d	PRĘŻNOŚĆ PARY WODNEJ e	WILGOTNOŚĆ WZGLĘDNA U	CIŚNIENIE ATMOSFERYCZNE P_o	ZACHMURZENIE N	N_h	h	WIATR dd	v	WIDZIALNOŚĆ V	POGODA ww	W	OPAD R
1	-10.8	-12.6	2.3	87	.	7	7	.	25	12	7	41	7	2.1
2	- 1.4	- 1.6	5.4	99	.	9	9	.	17	15	0	66	4	1.4
3	- 1.4	- 1.6	5.4	99	.	9	9	.	20	16	0	77	4	8.8
4	- 8.1	- 9.1	3.1	92	.	9	9	.	01	7	1	77	4	22.1
5	- 9.7	-11.3	2.6	88	.	6	2	9	35	4	9	03	1	-
6	- 5.2	-23.7	0.9	23	.	6	1	9	04	4	9	03	1	-
7	- 3.0	- 4.4	4.4	90	.	7	3	4	14	5	9	03	2	-
8	- 1.8	- 4.1	4.5	83	.	6	2	9	03	1	9	01	2	-
9	- 4.7	- 5.3	4.1	96	.	4	2	.	16	12	9	41	0	-
10	- 9.4	-15.7	1.8	59	.	1	1	.	25	12	9	01	7	0.0
11	- 8.9	-10.0	2.9	92	.	9	9	.	22	18	0	49	7	2.1
12	-12.3	-13.2	2.2	93	.	6	3	1	27	5	8	22	4	0.5
13	- 4.7	- 5.6	4.0	93	.	7	1	4	30	3	9	01	7	2.3
14	- 8.2	- 9.2	3.0	92	.	2	1	.	25	1	8	01	7	0.1
15	-10.7	-11.5	2.5	94	.	9	9	.	35	8	1	86	7	4.7
16	-12.9	-13.9	2.1	92	.	9	9	.	36	8	0	77	4	4.6
17	-12.5	-19.5	1.3	55	.	6	1	9	36	7	8	03	1	-
18	- 5.9	- 6.6	3.7	94	.	9	9	.	36	5	1	77	4	1.1
19	- 8.5	- 9.5	3.0	92	.	9	9	.	32	14	0	77	4	3.3
20	- 9.7	-10.9	2.7	91	.	9	9	.	19	8	1	49	8	0.3
21	-11.4	-12.8	2.3	90	.	9	9	.	33	10	0	77	4	4.2
22	-12.4	-13.3	2.2	93	.	9	9	.	32	4	0	77	4	0.1
23	-13.6	-17.8	1.5	68	.	1	0	9	17	4	9	02	0	-
24	- 4.9	- 5.5	4.0	95	.	8	8	.	27	8	7	41	3	-
25	- 7.3	- 8.2	3.3	93	.	9	9	.	20	9	0	77	4	2.4
26	-12.7	-13.7	2.1	92	.	9	9	.	33	10	0	85	4	1.9
27	-14.2	-15.3	1.9	92	.	8	8	.	31	8	6	77	4	0.4
28	-11.5	-12.9	2.3	90	.	3	1	3	20	12	9	36	3	-
29	- 5.7	- 7.1	3.6	90	.	2	1	9	18	6	9	01	1	-
30	- 4.9	- 5.5	4.0	95	.	9	9	.	16	28	0	49	3	-
31	- 7.9	- 9.3	3.0	90	.	9	9	.	36	8	0	87	7	0.4

Godz. 13

1	- 8.6	-15.7	1.8	56	.	1	1	.	25	14	8	38	7	0.3
2	- 1.4	- 1.6	5.4	99	.	9	9	.	20	18	0	66	4	2.3
3	- 2.5	- 2.8	5.0	98	.	9	9	.	20	5	1	49	8	7.0
4	- 8.1	- 9.1	3.1	92	.	9	9	.	01	7	0	49	7	5.5
5	- 6.5	-17.1	1.6	42	.	3	0	9	00	0	9	01	1	-
6	- 4.4	-17.8	1.5	36	.	6	6	9	00	0	9	01	2	-
7	- 1.8	- 3.0	4.9	92	.	7	7	.	14	3	9	41	7	0.1
8	- 0.6	- 4.1	4.5	77	.	2	1	9	18	6	9	02	1	-
9	- 4.7	- 5.3	4.1	96	.	9	9	.	16	14	1	49	3	-
10	- 8.5	- 9.5	3.0	92	.	7	7	.	18	20	7	41	3	-
11	- 9.4	-11.7	2.5	83	.	3	2	1	26	9	8	01	7	0.3
12	-11.0	-12.3	2.4	90	.	3	2	.	18	14	9	38	.	-
13	- 5.6	- 6.3	3.8	95	.	9	9	.	27	1	0	85	7	2.3
14	- 7.0	- 7.5	3.5	96	.	6	6	.	17	4	8	41	1	-
15	-10.2	-11.0	2.6	94	.	9	9	.	36	5	0	77	8	3.0
16	-13.6	-14.1	2.0	96	.	9	9	.	36	8	0	73	4	7.4
17	- 8.6	-10.1	2.8	89	.	9	9	.	01	6	1	77	4	0.5
18	- 5.7	- 6.4	3.8	95	.	9	9	.	18	9	0	77	4	0.2
19	- 8.6	- 9.6	2.9	92	.	9	9	.	29	14	0	85	7	0.7
20	- 8.1	- 9.5	3.0	90	.	9	9	.	18	20	1	77	4	1.1
21	-13.0	-14.0	2.1	92	.	9	9	.	34	6	0	77	4	2.4
22	-12.4	-13.3	2.2	93	.	2	2	.	25	2	7	01	7	0.1
23	- 9.6	-12.7	2.3	79	.	1	0	9	19	7	9	01	0	-
24	- 6.4	- 7.6	3.5	91	.	9	9	.	21	4	0	77	4	0.7
25	-12.9	-13.9	2.1	92	.	9	9	.	32	7	0	73	4	5.3
26	-13.0	-14.0	2.1	92	.	9	9	.	34	7	0	85	4	2.1
27	-13.7	-15.3	1.9	88	.	7	5	.	24	4	7	77	3	0.2
28	- 7.0	- 8.3	3.3	91	.	7	1	.	18	13	9	38	3	-
29	- 4.4	- 5.0	4.2	96	.	8	8	.	18	11	5	41	3	-
30	- 4.4	- 5.0	4.2	96	.	7	6	.	20	22	8	77	4	12.8
31	- 6.0	- 8.6	3.2	82	.	2	1	.	19	13	8	41	8	1.6

Godz. 19

1	- 9.8	-11.9	2.5	85	.	3	1	.	19	30	9	39	3	-
2	- 0.6	- 0.7	5.8	99	.	9	9	.	19	17	0	77	6	3.3
3	- 4.1	- 4.6	4.3	96	.	9	9	.	02	1	1	77	4	0.8
4	-10.2	-11.4	2.5	91	.	9	9	.	36	5	0	49	7	0.6
5	- 7.7	-17.1	1.6	48	.	2	0	9	04	2	9	02	0	-
6	- 3.5	-20.4	1.2	26	.	7	7	9	00	0	9	03	2	-
7	- 3.1	- 3.8	4.6	95	.	7	7	.	07	2	8	70	4	0.0
8	- 0.4	- 5.4	4.1	70	.	0	0	9	00	0	9	01	0	-
9	- 6.4	- 7.2	3.6	94	.	8	8	.	32	4	7	41	7	0.0
10	- 9.2	-10.3	2.8	92	.	8	8	.	19	28	6	41	4	-
11	-10.5	-11.8	2.5	90	.	7	7	2	27	6	8	03	3	-
12	-10.0	-10.8	2.7	94	.	9	9	.	17	26	0	49	3	-
13	- 6.8	- 7.6	3.4	94	.	5	5	.	22	4	7	41	8	0.2
14	- 8.7	- 9.4	3.0	95	.	9	9	.	21	4	0	49	2	-
15	-11.0	-11.8	2.5	93	.	9	9	.	36	8	0	77	4	1.3
16	-14.3	-15.4	1.8	91	.	9	9	.	36	7	0	71	4	2.3
17	- 8.4	- 9.4	3.0	92	.	9	9	.	36	7	0	77	4	1.9
18	- 0.3	- 0.3	6.0	100	.	8	8	2	30	8	8	22	4	2.9
19	- 8.6	- 9.6	2.9	92	.	9	9	.	32	14	0	85	4	1.3
20	- 5.3	- 6.0	3.9	95	.	8	8	.	28	12	7	77	4	1.0
21	-14.0	-15.1	1.9	92	.	9	9	.	34	4	0	85	7	0.7
22	-13.5	-14.5	2.0	92	.	0	0	9	18	1	8	02	7	0.1
23	-12.3	-15.0	1.9	78	.	1	0	9	21	4	9	02	0	-
24	- 8.0	-13.2	2.2	69	.	6	1	9	20	16	9	38	7	0.6
25	-13.7	-14.7	1.9	92	.	7	7	.	28	7	7	41	8	1.9
26	-13.0	-14.0	2.1	92	.	9	9	.	34	10	1	49	8	1.4
27	-14.0	-15.6	1.8	87	.	7	7	9	00	0	8	02	7	0.1
28	- 6.7	- 7.9	3.4	91	.	6	1	.	18	8	8	38	3	-
29	- 4.7	- 5.3	4.1	96	.	7	7	.	19	15	7	41	3	-
30	- 5.4	- 6.4	3.8	92	.	7	7	.	18	5	8	41	7	0.5
31	- 9.0	-10.1	2.8	92	.	9	9	.	18	14	0	49	3	-

Blank page retained for pagination

WIELKOŚĆ ZACHMURZENIA

N	Wielkość zachmurzenia
0	Niebo bezchmurne
1	1/8 lub mniej, lecz nie 0/8
2	2/8
3	3/8
4	4/8
5	5/8
6	6/8
7	7/8 lub więcej, lecz nie 8/8
8	8/8
9	niebo niewidoczne lub wielkość zachmurzenia nie może być określona

WYSOKOŚĆ PODSTAWY CHMUR

h	Wysokość		
0	od 0	do	50 m
1	od 50	do	100 m
2	od 100	do	200 m
3	od 200	do	300 m
4	od 300	do	600 m
5	od 600	do	1000 m
6	od 1000	do	1500 m
7	od 1500	do	2000 m
8	od 2000	do	2500 m
9	2500 m i powyżej lub brak chmur		
.	wysokość podstawy chmur nieznana lub podstawa chmur poniżej a wierzchołki powyżej poziomu stacji		

KIERUNEK WIATRU

dd	Kierunek w stopniach	Kierunek według wiatromierza Wilda
00	Cisza	
01	5 - 14	
02	15 - 24	NNE
03	25 - 34	
04	35 - 44	NE
07	65 - 74	ENE
09	85 - 94	E
11	105 - 114	ESE
14	135 - 144	SE
16	155 - 165	SSE
18	175 - 184	S
20	195 - 204	SSW
22	215 - 224	SW
25	245 - 254	WSW
27	265 - 274	W
29	285 - 294	WNW
32	315 - 324	NW
34	325 - 344	NNW
36	355 - 4	N
99	kierunek zmienny	

WIDZIALNOŚĆ

V	Widzialność pozioma		
0	Poniżej		50 m
1	od 50 m	do	200 m
2	od 200 m	do	500 m
3	od 500 m	do	1 km
4	od 1 km	do	2 km
5	od 2 km	do	4 km
6	od 4 km	do	10 km
7	od 10 km	do	20 km
8	od 20 km	do	50 km
9	50 km lub więcej		

POGODA ZA OKRES UBIEGŁYCH SZEŚCIU GODZIN

W	Charakterystyka pogody
0	Chmury pokrywały połowę lub mniej niż połowę nieba w ciągu całego rozważanego okresu
1	Chmury pokrywały ponad połowę nieba w ciągu części rozważanego okresu i połowę lub mniej niż połowę nieba przez pozostałą część okresu
2	Chmury pokrywały ponad połowę nieba w ciągu całego rozważanego okresu
3	Wichura pyłowa, wichura piaskowa lub zamieć śnieżna
4	Mgła, mgła lodowa lub gęste zmętnienie obniżające widzialność poniżej 1000 m
5	Mżawka
6	Deszcz jednostajny
7	Śnieg lub śnieg z deszczem, jednostajny
8	Opady przelotne
9	Burza (z opadem lub bez opadu)

POGODA W CHWILI OBSERWACJI

ww = 00 - 09	ww = 10 - 19	ww = 20 - 29	ww = 30 - 39	ww = 40 - 49	ww = 50 - 59	ww = 60 - 69	ww = 70 - 79	ww = 80 - 90	ww = 91 - 99
ww = 00 - 49 Bez opadów na stacji w czasie obserwacji					ww = 50 - 99 Opad na stacji w czasie obserwacji				
Bez opadów, mgły (wyjątek 11 i 12), wichury pyłowej lub piaskowej, zamieci śnieżnej w czasie obserwacji i w ciągu ostatniej godziny (wyjątek 09 i 17)		Opady, mgła lub burza na stacji w ciągu ostatniej godziny	Wichura pyłowa lub piaskowa, zamieć śnieżna	Mgła lub mgła lodowa w czasie obserwacji	Mżawka	Deszcz jednostajny	Opady w postaci stałej jednostajne	Opady przelotne	Opady z burzą lub po burzy
Stan nieba podczas ostatniej godziny		nie o charakterze przelotnym	Słaba lub umiarkowana wichura pyłowa lub piaskowa	stała się radsza	Mżawka nie marznąca	Deszcz nie marznący	Śnieg w płatkach	Przelotny deszcz	Burza w ciągu ostatniej godziny lecz nie w czasie obserwacji
00 Rozwój chmur nieznany	10 Zamglenie	20 Mżawka nie marznąca lub śnieg ziarnisty	30 osłabła w ciągu ostatniej godziny	40 w pewnej odległości od stacji (w ciągu ostatniej godziny mgły na stacji nie było)	50 z przerwami, słaba	60 z przerwami, słaby	70 z przerwami, słaby	80 słaby	91 Deszcz słaby
01 Chmury zanikają lub stają się cieńsze	11 Cienka warstwa mgły lub mgły lodowej na stacji (w płatach)	21 Deszcz nie marznący	31 bez zmian dostrzegalnych w ciągu ostatniej godziny	41 w płatach	51 ciągła, słaba	61 ciągły, słaby	71 ciągły, słaby	81 umiarkowany lub silny	92 Deszcz umiarkowany lub silny
02 Stan nieba bez zmian	12 Warstwa mgły do 2 m na lądzie lub do 10 m na morzu (w płatach)	22 Śnieg	32 zaczęła się lub wzmogła w ciągu ostatniej godziny	42 niebo widoczne	52 z przerwami, umiarkowana	62 z przerwami, umiarkowany	72 z przerwami, umiarkowany	82 gwałtowny	93 Śnieg, śnieg z deszczem lub grad słaby
03 Chmury w stadium tworzenia się lub rozwoju	13 Błyskawica lecz grzmotu nie słychać	23 Deszcz ze śniegiem lub ziarna lodowe	33 osłabła w ciągu ostatniej godziny	43 niebo niewidoczne	53 ciągła, umiarkowana	63 ciągły, umiarkowany	73 ciągły, umiarkowany	83 słaby	94 Śnieg śnieg z deszczem lub grad, umiarkowany lub silny
04 Widzialność zmniejszona przez dymy	14 Opad w polu widzenia nie sięgający gruntu lub powierzchni morza	24 Mżawka marznąca lub deszcz marznący	34 bez zmian dostrzegalnych w ciągu ostatniej godziny	44 niebo widoczne	54 z przerwami, silna	64 z przerwami, silny	74 z przerwami, silny	84 Przelotny deszcz ze śniegiem umiarkowany lub silny	95 słaba lub umiarkowana bez gradu lecz z deszczem lub śniegiem, deszczem i śniegiem
05 Zmętnienie	15 Opad w polu widzenia (> 5 km) sięgający gruntu lub powierzchni morza	25 Deszcz przelotny	35 zaczęła się lub wzmogła w ciągu ostatniej godziny	45 niebo niewidoczne	55 ciągła, silna	65 ciągły, silny	75 ciągły, silny	85 słaby	96 słaba lub umiarkowana z gradem
06 Pył zawieszony w powietrzu nie wzniesiony przez wiatr w czasie obserwacji	16 Opad w polu widzenia w pobliżu stacji sięgający gruntu lub powierzchni morza	26 Przelotny śnieg lub przelotny deszcz ze śniegiem	36 słaba lub umiarkowana	46 niebo widoczne	56 Mżawka marznąca słaba	66 Deszcz marznący słaby	76 Słupki lodowe	86 Przelotny śnieg umiarkowany lub silny	97 silna bez gradu lecz z deszczem lub śniegiem lub też z deszczem i śniegiem
07 Pył lub piasek wzniesiony przez wiatr w czasie obserwacji lecz bez wirów pyłowych lub piaskowych	17 Burza bez opadu w czasie obserwacji	27 Grad lub przelotny deszcz z gradem	37 silna	47 niebo niewidoczne	57 Mżawka marznąca umiarkowana lub silna	67 Deszcz marznący umiarkowany lub silny	77 Śnieg ziarnisty	87 Krupy śnieżne lub ziarna lodowe same lub z deszczem względnie deszczem i śniegiem słaba	98 połączona z wichurą pyłową lub piaskową
08 Silne rozwinięte wiry pyłowe lub piaskowe, lecz nie wichura pyłowa lub piaskowa	18 Nawałnica w czasie obserwacji lub w ciągu ostatniej godziny	28 Mgła lub mgła lodowa	38 słaba lub umiarkowana	48 Mgła osadzająca szadź, niebo widoczne	58 Mżawka z deszczem słaba	68 Deszcz lub mżawka ze śniegiem słaba	78 Oddzielne gwiazdki śniegu	88 umiarkowane lub silne	99 silna lecz z gradem
09 Wichura pyłowa lub piaskowa w polu widzenia lub na stacji w ciągu ostatniej godziny	19 Trąba na stacji lub w polu widzenia w czasie obserwacji lub w ciągu ostatniej godziny	29 Burza bez opadu lub z opadem	39 silna	49 Mgła osadzająca szadź, niebo niewidoczne	59 Mżawka z deszczem umiarkowana lub silna	69 Deszcz lub mżawka ze śniegiem umiarkowana lub silna	79 Ziarna lodowe-deszcz lodowy	89 Grad sam lub z deszczem względnie z deszczem i śniegiem lecz bez grzmotu słaby	90 umiarkowany lub silny

Zamieć śnieżna na ogół wysoka

Zamieć śnieżna na ogół niska

Silna wichura pyłowa lub piaskowa

przy mgle lub bez mgły

TABLICA II

SPOSTRZEŻENIA CODZIENNE STACJI METEOROLOGICZNYCH
WARTOŚCI DOBOWE

ЕЖЕДНЕВНЫЕ НАБЛЮДЕНИЯ МЕТЕОРОЛОГИЧЕСКИХ СТАНЦИЙ
СУТОЧНЫЕ ВЕЛИЧИНЫ

EVERYDAY OBSERVATIONS OF METEOROLOGICAL STATIONS
DAILY VALUES

HEL

DNI	TEMPERATURA POWIETRZA T	Max	Min	T_g	PRĘŻNOŚĆ PARY WODNEJ e	WILGOTNOŚĆ WZGLĘDNA U	CIŚNIENIE ATMOSFERYCZNE P	USŁONECZNIENIE S	ZACHMURZENIE N	WIATR v	v_{max}	OPAD R_d	ŚNIEG s_h	s_g
1	2.3	4.0	- 0.3	- 0.4	6.5	91	987.7	-	7.3	9.4	10	0.2	1	•
2	4.1	5.6	2.6	2.1	7.2	88	990.5	-	7.8	7.8	9	0.7	-	-
3	4.4	5.3	4.1	3.9	8.2	98	995.2	-	8.0	3.6	6	-	-	-
4	3.0	4.3	0.2	- 0.2	7.5	99	1006.0	-	7.8	2.5	4	1.9	-	-
5	3.7	4.8	2.6	3.5	7.8	98	1017.8	-	8.0	1.5	3	5.1	-	-
6	2.2	3.1	1.1	2.6	7.1	100	1024.2	-	8.0	1.0	2	1.5	-	-
7	1.5	2.7	0.8	1.6	6.5	96	1026.8	-	7.9	2.3	4	-	-	-
8	- 0.8	1.0	- 1.6	- 1.5	5.0	87	1020.1	-	8.0	5.4	9	0.6	-	-
9	1.3	3.1	- 0.4	0.0	6.4	96	1003.1	-	7.3	8.9	10	0.3	1	•
10	0.9	2.9	- 0.3	- 0.7	6.3	97	994.0	-	7.1	8.9	10	7.7	-	-
11	1.3	2.2	0.1	0.0	6.7	100	990.5	-	8.0	3.4	7	12.7	1	•
12	1.1	2.3	- 0.2	0.2	6.1	92	1000.2	-	6.6	5.6	9	0.2	-	-
13	0.2	0.9	- 0.9	- 1.1	5.7	92	994.6	-	8.0	9.0	10	4.2	-	-
14	0.0	0.7	- 0.5	- 0.1	6.0	98	998.4	-	8.0	2.6	4	1.1	3	•
15	0.5	1.1	- 0.5	- 0.2	5.4	86	1009.9	-	7.9	5.5	7	1.5	3	•
16	0.0	0.6	- 0.8	- 0.5	4.5	74	1019.1	0.4	7.9	5.3	8	0.4	3	•
17	- 0.7	0.7	- 1.4	- 0.7	5.3	90	1019.6	-	7.8	5.1	8	2.0	3	•
18	3.1	5.7	- 1.0	- 1.1	7.5	98	1004.1	-	6.6	8.9	10	13.4	-	-
19	4.7	5.8	4.1	3.5	7.2	84	999.6	0.1	6.3	9.6	10	1.1	-	-
20	2.2	4.9	1.1	0.4	6.6	92	1000.0	0.0	5.4	3.3	6	0.2	-	-
21	0.9	1.9	0.1	- 0.6	6.2	95	1004.4	0.1	7.0	3.9	5	8.1	-	-
22	0.0	0.9	- 0.8	- 1.6	5.6	92	1009.5	2.8	4.8	4.0	6	-	2	•
23	- 0.5	0.4	- 1.7	- 3.4	5.3	91	1009.5	-	6.0	7.3	12	1.6	2	•
24	2.0	3.4	- 0.8	- 1.1	6.3	89	996.7	-	7.9	8.0	12	-	3	•
25	1.4	2.7	- 0.3	- 1.2	6.2	92	998.7	3.9	4.8	5.6	8	0.1	-	-
26	1.2	2.1	0.7	- 0.4	5.8	87	1010.9	1.0	6.4	4.9	6	0.6	-	-
27	0.8	1.7	0.0	0.0	6.0	93	1012.1	0.4	7.8	5.1	6	5.5	1	•
28	- 2.0	1.1	- 3.9	- 3.7	4.9	92	1013.6	0.3	7.3	6.1	8	1.6	-	-
29	0.5	2.5	- 3.8	- 4.0	6.1	95	1014.0	0.1	6.5	6.8	8	1.5	2	•
30	2.4	3.6	0.2	- 0.3	7.1	98	1002.8	-	8.0	6.5	10	3.2	-	-
31	2.7	4.0	1.7	1.8	6.9	93	1013.2	1.7	7.5	5.9	10	4.6	-	-

USTKA

Grudzień 1966

DNI	TEMPERATURA POWIETRZA T	Max	Min	T_g	PRĘŻNOŚĆ PARY WODNEJ e	WILGOTNOŚĆ WZGLĘDNA U	CIŚNIENIE ATMOSFERYCZNE P	USŁONECZNIENIE S	ZACHMURZENIE N	WIATR v	v_{max}	OPAD R_d	ŚNIEG s_h	s_g
1	2.3	4.5	- 0.5	- 2.4	6.2	87	984.7	-	7.9	7.1	8	2.9	3	•
2	5.7	8.1	2.2	0.6	7.0	77	986.2	-	7.5	5.6	8	0.0	-	-
3	4.9	7.2	3.4	2.9	7.2	83	993.2	-	7.8	3.5	5	-	-	-
4	1.4	4.2	- 0.1	- 1.1	6.5	96	1005.9	-	4.5	1.5	3	0.0	-	-
5	2.3	5.5	- 1.2	- 2.9	7.0	96	1018.4	-	7.3	2.0	3	1.2	-	-
6	- 1.6	3.1	- 3.4	- 2.9	5.4	98	1023.7	1.5	6.3	3.1	4	-	-	-
7	- 0.2	1.2	- 3.0	- 3.4	5.9	98	1025.1	-	8.0	1.5	3	-	-	-
8	- 0.4	0.9	- 1.5	- 1.2	4.9	83	1017.8	0.8	7.8	2.9	8	-	-	-
9	1.2	2.3	- 0.3	- 0.5	5.9	89	999.9	-	6.8	6.3	8	1.8	2	•
10	0.7	2.2	- 0.1	- 1.1	5.8	90	990.3	-	7.0	5.5	8	4.2	2	•
11	1.9	4.1	- 0.1	- 2.9	6.1	88	991.5	-	6.9	2.9	7	0.3	2	•
12	0.0	3.9	- 2.7	0.3	5.2	85	998.8	-	5.3	4.6	7	1.2	-	-
13	- 0.1	0.9	- 2.6	- 4.8	5.3	87	990.9	-	7.9	6.0	9	1.0	1	•
14	0.4	0.9	0.2	0.2	5.9	93	997.5	-	8.0	2.0	3	2.3	1	•
15	0.8	1.9	- 0.6	- 4.6	5.2	81	1011.4	-	6.9	4.9	7	0.7	2	•
16	- 0.2	1.0	- 0.6	- 0.5	4.6	77	1020.6	-	7.8	3.6	6	0.1	2	•
17	- 1.0	0.3	- 2.5	- 3.4	5.1	89	1017.9	-	7.9	4.0	5	3.2	3	•
18	4.7	7.8	0.3	0.2	7.8	92	1002.2	-	7.0	7.5	9	8.5	1	•
19	5.3	6.2	4.5	1.5	6.9	77	1001.0	-	5.9	10.0	14	-	-	-
20	3.2	5.3	1.9	0.9	6.3	83	999.9	-	5.4	3.4	7	0.5	-	-
21	1.9	3.1	1.6	0.1	5.2	74	1005.5	-	5.5	4.0	6	-	-	-
22	- 0.4	1.8	- 1.0	- 4.4	5.5	94	1009.6	-	6.0	1.9	3	0.8	-	-
23	- 0.1	1.3	- 2.3	- 8.4	5.3	87	1006.4	2.2	6.5	5.1	9	5.7	1	•
24	2.0	3.0	0.2	0.3	6.0	85	994.8	-	5.5	6.6	8	0.8	3	•
25	1.5	3.3	- 0.8	- 2.5	5.8	85	998.8	0.4	5.0	6.1	8	2.0	2	•
26	1.9	3.3	0.7	- 0.9	5.4	77	1012.2	0.1	6.6	6.4	8	-	2	•
27	1.1	1.8	- 0.4	- 0.3	5.2	79	1014.0	-	6.9	3.9	7	2.3	2	•
28	- 3.3	2.2	- 8.0	- 7.8	4.3	89	1011.5	-	6.0	4.1	7	0.5	2	•
29	1.5	3.0	- 3.4	- 3.5	5.8	85	1010.8	1.9	6.6	5.4	8	3.6	3	•
30	4.1	5.7	2.0	1.1	7.8	95	1000.3	-	7.9	5.3	7	2.7	1	•
31	2.9	5.0	1.8	0.8	6.6	87	1011.7	0.0	7.5	6.3	9	2.0	-	-

LĘBORK

DNI	TEMPERATURA POWIETRZA T	Max	Min	T_g	PRĘŻNOŚĆ PARY WODNEJ e	WILGOTNOŚĆ WZGLĘDNA U	CIŚNIENIE ATMOSFERYCZNE P	USŁONECZNIENIE S	ZACHMURZENIE N	WIATR v	v_{max}	OPAD R_d	ŚNIEG s_h	s_g
1	2.2	3.9	- 0.6	- 1.5	6.3	89	984.0	-	7.1	4.9	7	1.8	1	•
2	5.2	6.7	2.9	0.8	7.0	79	985.9	-	7.5	4.8	6	0.6	-	-
3	5.3	6.8	3.9	3.2	7.7	87	992.2	-	7.3	2.4	3	-	-	-
4	1.1	4.5	- 1.4	- 4.1	6.3	96	1004.6	-	7.0	0.8	2	-	-	-
5	2.6	3.5	1.7	0.2	7.1	96	1016.3	-	8.0	2.4	3	1.7	-	-
6	0.3	4.2	- 1.7	- 0.9	5.9	95	1022.3	-	7.4	1.9	4	0.0	-	-
7	0.8	2.5	- 1.6	- 4.1	6.1	95	1024.0	-	8.0	0.6	2	0.0	-	-
8	- 0.5	1.3	- 2.0	- 3.8	5.0	84	1017.0	-	7.6	2.3	4	0.3	-	-
9	1.5	3.0	- 0.1	- 1.0	5.8	85	999.2	-	6.3	4.5	7	0.1	1	•
10	1.1	2.5	- 0.1	- 2.3	5.8	87	989.7	-	6.3	4.3	6	5.7	-	-
11	1.5	3.0	0.5	- 0.2	6.4	94	989.1	-	8.0	3.0	6	0.0	1	•
12	0.2	2.2	- 1.8	- 1.1	5.4	87	997.4	1.6	4.4	2.5	5	0.1	-	-
13	- 0.4	0.4	- 2.6	- 5.0	5.1	86	990.3	-	8.0	4.5	7	0.5	1	•
14	0.4	0.6	- 0.3	- 0.9	5.7	91	996.1	-	8.0	1.4	2	1.5	1	•
15	- 0.2	2.4	- 2.8	- 6.9	5.4	89	1009.1	-	7.8	1.4	3	3.1	2	•
16	- 0.9	0.8	- 1.6	- 1.9	4.9	87	1018.4	-	7.9	3.3	5	1.6	5	•
17	- 1.2	0.5	- 2.8	- 6.6	4.8	86	1017.0	-	8.0	1.3	2	2.8	9	•
18	4.4	8.3	- 0.5	- 1.7	7.5	90	1001.2	-	7.0	4.9	7	11.2	2	•
19	5.4	6.2	4.2	2.4	7.0	78	998.7	-	7.3	6.5	8	0.3	-	-
20	1.4	5.1	0.0	- 3.0	6.2	92	998.2	-	6.0	2.0	4	0.3	-	-
21	0.3	1.5	- 1.1	- 5.0	5.6	89	1003.4	-	6.3	1.9	3	0.0	1	•
22	- 0.6	0.7	- 2.8	- 8.2	5.2	88	1008.1	-	7.4	1.9	3	-	-	-
23	- 0.3	1.1	- 2.6	- 6.6	4.8	81	1005.8	1.0	6.3	3.6	7	3.4	-	-
24	2.2	3.1	- 0.1	- 0.5	6.2	86	993.8	-	5.9	4.8	6	1.1	3	•
25	0.2	2.4	- 1.4	- 6.1	5.6	90	997.2	0.3	4.4	2.4	4	1.1	1	•
26	0.6	1.6	- 1.2	- 7.1	5.5	85	1010.1	-	7.0	2.8	4	0.0	3	•
27	- 0.1	0.7	- 2.1	- 7.1	5.5	91	1011.7	0.2	7.1	2.6	4	1.5	2	•
28	- 2.6	0.8	- 5.8	- 8.8	4.4	88	1010.9	0.8	6.3	2.6	4	0.9	5	•
29	1.5	3.4	- 4.1	- 4.6	5.9	87	1010.5	1.5	6.0	2.0	5	2.4	5	•
30	4.3	5.6	1.5	- 1.0	7.6	91	999.5	-	7.9	3.9	7	0.5	1	•
31	3.0	5.5	0.8	- 0.4	6.3	84	1010.6	0.2	7.5	5.1	7	4.6	-	-

GDAŃSK-WRZESZCZ

DNI	TEMPERATURA POWIETRZA T	Max	Min	T_g	PRĘŻNOŚĆ PARY WODNEJ e	WILGOTNOŚĆ WZGLĘDNA U	CIŚNIENIE ATMOSFERYCZNE P	USŁONECZNIENIE S	ZACHMURZENIE N	WIATR v	v_{max}	OPAD R_d	ŚNIEG s_h	s_g
1	1.8	3.6	- 1.0	- 1.2	6.0	87	986.6	•	6.5	7.8	12	0.2	4	•
2	3.6	5.7	2.0	0.7	6.7	85	989.0	•	7.8	6.5	8	0.6	-	-
3	4.6	5.7	3.7	2.4	7.7	91	994.1	•	7.3	3.0	6	-	-	-
4	2.9	4.3	1.0	- 1.6	7.0	93	1005.2	•	7.4	2.4	5	0.7	-	-
5	3.7	4.3	2.8	2.2	7.5	94	1017.0	•	7.9	3.5	6	3.8	-	-
6	2.1	3.0	1.5	2.0	6.9	97	1023.4	•	8.0	0.9	3	1.0	-	-
7	1.1	2.3	0.5	1.0	6.2	93	1025.7	•	8.0	2.1	3	0.0	-	-
8	- 1.1	0.5	- 2.0	- 2.1	4.9	87	1019.0	•	8.0	3.3	6	0.6	-	-
9	0.9	2.5	- 1.3	- 1.0	5.8	89	1002.0	•	6.4	5.4	8	0.3	1	•
10	0.1	2.0	- 1.4	- 3.2	5.7	92	992.6	•	6.3	5.5	8	9.0	-	-
11	1.0	1.5	0.1	0.0	6.3	96	989.7	•	8.0	2.9	7	14.5	7	•
12	0.3	2.1	- 1.6	- 1.2	5.6	89	999.3	•	7.1	4.1	6	0.0	4	•
13	- 0.6	0.1	- 3.6	- 5.2	5.3	90	992.9	•	8.0	4.4	7	2.2	4	•
14	0.1	0.6	- 0.5	- 1.0	5.8	94	997.2	•	8.0	1.4	4	4.6	4	•
15	0.1	1.3	- 0.8	- 1.2	5.4	88	1009.3	•	8.0	5.5	8	1.4	10	•
16	- 0.8	- 0.3	- 1.6	- 2.0	4.9	84	1018.6	•	7.8	6.4	8	0.2	12	•
17	- 1.5	- 1.0	- 2.5	- 5.2	4.7	86	1018.6	•	7.5	3.1	5	1.4	11	•
18	3.3	6.4	- 2.2	- 2.1	6.9	89	1003.3	•	7.1	5.5	9	9.9	8	•
19	4.3	8.5	3.2	1.7	6.8	81	999.3	•	5.4	8.5	9	3.9	-	-
20	1.9	4.3	0.8	- 2.3	6.0	86	999.0	•	4.5	2.9	9	0.0	-	-
21	0.4	1.6	- 0.5	- 2.7	5.6	89	1003.9	•	6.4	4.1	5	1.9	-	-
22	- 1.0	0.5	- 2.7	- 5.3	4.8	84	1009.0	•	4.3	4.1	6	-	1	•
23	- 1.5	0.1	- 6.0	-10.3	4.8	87	1008.5	•	6.5	4.1	8	2.1	1	•
24	2.1	3.4	- 1.4	- 2.2	6.0	85	995.7	•	6.6	5.5	9	-	4	•
25	0.9	2.7	- 0.3	- 3.3	5.6	86	997.9	•	6.3	4.8	8	0.0	2	•
26	0.4	1.7	- 2.1	- 7.3	5.3	84	1010.6	•	5.5	5.0	7	-	1	•
27	0.1	0.8	- 1.1	- 2.7	5.5	89	1011.7	•	7.4	6.0	8	3.7	1	•
28	- 3.1	1.1	- 0.1	- 6.4	4.3	87	1012.8	•	5.8	3.6	5	0.2	8	•
29	0.0	2.9	- 5.2	- 7.4	5.6	91	1013.0	•	6.4	4.3	7	0.9	8	•
30	2.8	4.1	- 0.9	- 4.1	7.0	93	1001.6	•	7.6	4.4	7	3.4	4	•
31	3.2	4.7	2.0	1.1	6.4	83	1012.6	•	7.0	5.4	7	2.2	1	•

KOSZALIN

DNI	TEMPERATURA POWIETRZA T	Max	Min	T_g	PRĘŻNOŚĆ PARY WODNEJ e	WILGOTNOŚĆ WZGLĘDNA U	CIŚNIENIE ATMOSFERYCZNE P	USŁONECZNIENIE S	ZACHMURZENIE N	WIATR v	v_{max}	OPAD R_d	ŚNIEG s_k	s_g
1	2.2	4.4	- 0.2	- 0.4	6.2	87	982.3	-	7.5	7.1	8	2.4	1	•
2	6.0	8.3	2.6	1.1	7.1	76	982.7	-	7.9	7.0	9	0.1	-	-
3	4.6	7.6	3.6	2.5	6.9	82	990.2	-	7.5	4.5	6	-	-	-
4	0.5	4.0	- 1.0	- 2.1	6.1	95	1003.5	-	6.0	2.0	3	-	-	-
5	- 1.1	0.8	- 1.8	- 3.4	5.6	99	1016.4	-	8.0	2.6	3	0.0	-	-
6	- 2.1	- 0.1	- 3.6	- 3.5	5.1	97	1020.9	2.5	6.9	2.8	3	-	-	-
7	- 0.8	2.1	- 3.9	- 4.0	5.4	93	1022.1	-	7.9	1.5	3	-	-	-
8	- 0.7	1.1	- 2.6	- 4.0	4.9	85	1014.3	-	7.3	4.1	8	2.7	-	-
9	1.1	2.4	- 0.4	- 0.7	5.7	86	997.0	0.0	5.8	6.9	9	0.7	1	•
10	0.8	1.7	0.2	- 0.9	5.9	91	986.6	-	7.0	5.3	8	2.8	1	•
11	1.0	2.1	- 0.3	- 1.8	6.1	93	989.0	-	6.8	2.9	5	1.1	-	-
12	- 0.5	2.2	- 2.6	- 1.9	5.2	88	995.0	2.1	4.3	5.3	7	0.6	1	•
13	0.5	1.5	- 2.6	- 3.8	5.5	87	986.1	-	7.8	6.4	8	0.0	1	•
14	0.8	1.7	0.2	- 1.4	6.1	94	993.9	-	7.6	2.5	4	0.0	-	-
15	0.2	1.3	- 0.4	- 0.9	5.3	86	1009.0	-	7.9	2.9	6	2.4	-	-
16	- 1.1	0.2	- 2.0	- 1.6	4.6	82	1018.2	-	7.9	3.1	4	0.3	2	•
17	- 0.9	1.3	- 2.7	- 2.9	5.4	93	1014.8	-	7.9	3.8	5	3.9	3	•
18	4.9	8.6	1.5	0.5	7.9	91	1000.3	-	7.0	8.3	10	10.9	-	-
19	4.6	6.3	4.1	2.7	6.8	81	1000.0	-	6.8	9.4	12	0.1	-	-
20	2.0	4.6	1.3	0.2	6.4	91	997.4	-	6.0	3.5	6	0.2	-	-
21	0.1	2.1	- 1.6	- 5.5	5.6	90	1003.1	3.6	5.0	2.8	5	-	-	-
22	- 0.8	0.4	- 1.8	- 2.9	5.3	93	1006.7	0.1	6.3	2.5	4	-	-	-
23	- 0.1	1.6	- 1.1	- 2.6	5.4	89	1002.8	2.3	7.3	5.5	8	5.1	-	-
24	1.6	2.4	0.4	0.1	6.1	89	992.4	0.2	4.6	7.6	9	1.7	1	•
25	0.5	1.6	- 0.8	- 2.5	5.7	90	997.0	0.9	6.6	5.8	8	4.1	1	•
26	1.1	2.8	0.0	- 1.9	5.6	84	1010.2	0.1	6.9	4.9	7	0.0	2	•
27	0.0	1.4	- 1.1	- 5.0	4.9	80	1011.6	0.5	6.5	2.6	3	0.0	1	•
28	- 3.4	- 0.1	- 6.3	- 6.3	4.4	93	1008.2	1.0	7.5	4.3	6	0.4	1	•
29	1.7	3.5	- 2.0	- 2.3	6.0	86	1007.4	1.8	7.1	6.1	9	4.6	1	•
30	4.2	6.5	1.8	0.9	7.8	95	997.2	-	7.8	6.1	8	3.1	-	-
31	2.9	4.7	2.3	1.2	6.4	85	1009.4	-	7.5	8.3	10	4.6	-	-

KOŁOBRZEG

DNI	TEMPERATURA POWIETRZA T	Max	Min	T_g	PRĘŻNOŚĆ PARY WODNEJ e	WILGOTNOŚĆ WZGLĘDNA U	CIŚNIENIE ATMOSFERYCZNE P	USŁONECZNIENIE S	ZACHMURZENIE N	WIATR v	v_{max}	OPAD R_d	ŚNIEG s_k	s_g
1	2.8	5.7	0.0	- 0.6	6.4	86	985.0	-	7.5	5.6	7	1.6	2	•
2	6.6	9.9	2.9	0.8	7.3	75	984.8	-	7.4	5.3	7	-	-	-
3	4.8	7.7	3.3	1.5	7.0	82	993.0	-	7.1	3.1	4	-	-	-
4	1.1	4.4	- 0.5	- 3.8	6.1	93	1006.8	-	6.4	2.0	3	-	-	-
5	- 1.7	2.0	- 2.9	- 7.0	5.2	97	1019.9	-	6.6	2.0	3	-	-	-
6	- 0.9	1.0	- 2.8	- 3.0	5.4	95	1024.1	-	7.6	2.3	3	-	-	-
7	- 0.5	1.2	- 2.6	- 2.9	5.3	90	1025.1	-	8.0	1.6	2	-	-	-
8	- 0.6	0.3	- 2.4	- 3.6	5.0	84	1017.3	-	7.1	3.8	8	1.1	-	-
9	1.5	3.2	0.0	- 1.0	5.7	84	999.7	-	6.5	5.6	8	2.4	1	•
10	1.3	2.5	0.5	- 0.8	6.3	93	989.4	-	8.0	4.4	7	1.6	-	-
11	1.9	3.6	- 0.2	- 3.3	6.1	86	992.4	-	7.0	2.6	4	0.9	-	-
12	0.0	3.5	- 2.3	- 3.3	5.2	85	997.9	1.5	4.5	4.4	7	-	-	-
13	0.7	1.7	- 2.5	- 4.3	5.7	88	988.5	-	7.8	5.6	8	0.3	2	•
14	1.0	2.4	- 0.1	- 3.3	6.1	93	997.0	-	7.8	2.3	3	0.2	-	-
15	0.9	2.0	0.1	- 1.0	5.3	82	1012.6	-	7.6	3.5	6	3.2	-	-
16	- 0.7	1.3	- 1.3	- 1.0	4.3	74	1022.0	-	7.6	2.9	5	0.2	1	•
17	- 0.2	2.3	- 2.3	- 2.8	5.7	93	1017.7	-	8.0	3.0	4	5.1	2	•
18	5.5	8.6	2.0	1.2	8.3	91	1003.5	-	6.6	6.3	8	6.8	-	-
19	4.5	6.8	4.2	2.5	7.2	85	1003.6	-	4.9	8.1	9	-	-	-
20	2.6	4.3	1.6	- 0.3	6.5	89	1001.0	-	6.8	3.0	6	0.0	-	-
21	1.2	3.1	- 0.2	- 1.8	5.4	82	1006.8	2.0	3.9	3.3	6	0.0	-	-
22	- 0.6	0.9	- 1.6	- 3.8	5.4	92	1010.1	-	7.0	2.0	3	-	-	-
23	0.0	2.0	- 2.	- 6.0	5.4	89	1005.6	1.0	6.3	4.5	8	6.4	-	-
24	2.1	3.4	0.	- 0.5	5.9	84	995.7	-	5.4	5.4	7	0.0	1	•
25	1.4	2.2	- 0.3	- 2.8	5.8	86	1000.6	0.6	6.6	5.9	7	0.1	-	-
26	1.7	3.2	0.1	- 1.0	5.6	80	1014.2	1.5	5.9	4.6	6	-	-	-
27	0.3	1.5	- 0.6	- 2.2	4.8	76	1015.5	1.2	4.9	2.3	3	0.0	-	-
28	- 2.7	- 0.4	- 5.1	- 6.1	4.5	89	1011.3	0.3	7.6	3.1	6	0.6	-	-
29	2.4	4.0	- 1.0	- 1.8	6.1	84	1010.1	2.0	7.0	4.8	6	2.2	-	-
30	4.9	7.1	2.9	1.8	8.1	93	1000.5	0.3	7.6	5.0	7	3.1	-	-
31	3.3	4.6	2.4	0.8	6.4	83	1012.6	0.5	7.1	6.1	7	4.5	-	-

ELBLĄG

DNI	TEMPERATURA POWIETRZA T	Max	Min	T_g	PRĘŻNOŚĆ PARY WODNEJ e	WILGOTNOŚĆ WZGLĘDNA U	CIŚNIENIE ATMOSFERYCZNE P	USŁONECZNIENIE S	ZACHMURZENIE N	WIATR v	v_{max}	OPAD R_d	ŚNIEG s_k	s_g
1	1.2	2.8	- 1.3	- 2.3	5.9	89	985.1	•	7.6	6.1	10	0.0	4	•
2	3.4	6.0	1.1	- 0.4	6.8	87	987.1	•	7.4	5.6	8	2.0	-	-
3	4.3	5.8	3.4	3.1	7.9	95	990.9	•	7.8	1.8	3	1.8	-	-
4	2.2	4.3	- 0.6	- 2.3	7.1	99	1000.9	•	7.6	1.4	4	4.5	-	-
5	3.1	4.7	1.9	2.1	7.3	96	1012.8	•	8.0	2.0	4	3.6	-	-
6	1.7	2.5	1.4	1.3	6.9	100	1019.3	•	8.0	1.4	2	0.4	-	-
7	0.0	1.7	- 0.9	- 1.7	5.6	91	1021.9	•	7.9	2.6	4	-	-	-
8	- 1.9	- 0.4	- 3.0	- 3.3	4.6	87	1015.8	•	8.0	3.5	7	-	-	-
9	- 0.3	1.6	- 2.2	- 3.3	5.5	93	1000.0	•	7.1	5.6	8	0.8	-	-
10	0.0	1.7	- 1.5	- 3.9	5.5	91	990.5	•	6.3	6.5	9	10.2	5	•
11	0.4	1.5	0.0	- 0.8	6.2	98	986.0	•	8.0	3.3	5	9.0	7	•
12	- 0.9	1.1	- 3.0	- 5.9	5.3	93	996.1	•	6.4	3.4	5	0.1	9	•
13	- 0.9	0.1	- 2.9	- 1.6	5.1	90	989.3	•	7.8	6.5	9	3.7	9	•
14	- 1.4	- 0.2	- 2.3	- 1.7	5.2	93	993.0	•	7.9	1.1	3	0.3	12	•
15	- 1.3	0.9	- 3.2	- 4.2	5.0	90	1004.7	•	7.9	1.9	5	3.5	12	•
16	- 1.3	0.1	- 4.5	- 3.8	4.7	84	1013.6	•	7.8	4.6	8	2.2	17	•
17	- 2.6	0.1	- 3.6	- 4.8	4.4	87	1015.5	•	7.6	3.1	5	1.0	16	•
18	1.5	3.7	- 3.1	- 3.7	6.5	95	1001.5	•	7.4	5.3	7	17.3	17	•
19	3.0	4.2	2.0	- 0.6	6.7	89	998.1	•	6.4	3.0	4	0.4	5	•
20	0.8	3.4	- 0.1	- 3.6	6.1	94	995.7	•	6.8	1.6	2	0.8	4	•
21	0.2	1.1	- 0.9	- 3.7	5.8	94	999.5	•	7.5	2.1	4	9.1	5	•
22	- 1.9	- 0.5	- 4.9	- 1.4	4.9	91	1005.2	•	6.5	2.4	3	-	16	•
23	- 1.9	- 1.3	- 4.6	- 6.8	4.4	86	1006.2	•	5.8	5.1	9	1.0	10	•
24	0.6	2.4	- 2.2	- 3.8	5.9	92	993.7	•	7.4	5.8	13	1.0	12	•
25	0.2	1.9	- 0.4	- 1.7	5.8	93	994.1	•	7.3	2.0	4	0.2	5	•
26	- 0.1	1.8	- 2.1	- 5.1	5.3	87	1006.1	•	6.0	1.9	4	3.0	5	•
27	- 0.6	1.1	- 1.4	- 2.3	5.3	91	1007.2	•	7.8	3.9	5	3.2	8	•
28	- 4.3	- 0.8	- 7.2	-13.1	3.9	86	1009.9	•	5.9	4.0	6	0.5	13	•
29	- 0.3	2.4	- 6.6	- 9.6	5.5	92	1010.6	•	6.3	4.6	7	1.2	10	•
30	1.8	2.9	- 1.2	- 4.8	6.6	94	999.7	•	8.0	4.8	7	5.6	9	•
31	2.4	4.2	1.3	- 0.4	6.4	89	1009.8	•	7.5	4.1	9	3.0	3	•

SUWAŁKI

DNI	TEMPERATURA POWIETRZA T	Max	Min	T_g	PRĘŻNOŚĆ PARY WODNEJ e	WILGOTNOŚĆ WZGLĘDNA U	CIŚNIENIE ATMOSFERYCZNE P	USŁONECZNIENIE S	ZACHMURZENIE N	WIATR v	v_{max}	OPAD R_d	ŚNIEG s_k	s_g
1	0.3	1.3	- 1.9	- 2.0	5.1	82	974.3	-	7.9	6.6	8	0.2	1	•
2	1.0	2.4	- 1.2	- 2.5	5.3	80	977.9	2.8	6.3	6.1	7	-	1	•
3	5.1	7.3	2.2	1.6	7.4	85	978.4	-	7.9	5.1	7	6.0	-	-
4	2.4	3.5	1.6	1.0	6.9	94	984.2	-	8.0	2.6	4	7.9	-	-
5	- 0.5	2.4	- 1.4	- 1.4	5.3	90	997.7	-	7.9	4.0	5	0.4	-	-
6	- 3.0	- 1.4	- 3.4	- 2.7	4.2	87	1006.2	-	8.0	3.6	5	0.0	-	-
7	- 5.2	- 3.2	- 7.4	- 9.5	3.4	81	1008.6	0.2	7.1	2.8	4	0.0	-	-
8	- 7.2	- 6.1	- 8.2	- 9.7	2.8	79	1003.7	-	7.3	4.5	7	-	-	-
9	- 5.6	- 3.4	- 8.1	- 8.1	3.5	86	989.2	-	8.0	6.5	9	1.7	-	-
10	- 1.0	0.4	- 3.4	- 3.4	5.2	92	982.0	-	8.0	7.1	12	1.0	3	•
11	- 2.2	- 0.4	- 4.3	- 4.0	4.6	89	975.4	-	8.0	8.5	10	0.9	8	1.1
12	- 1.3	0.3	- 2.2	- 2.5	4.9	88	982.8	-	8.0	2.8	5	0.0	14	•
13	- 3.6	- 1.9	- 4.4	- 4.4	4.1	88	978.6	-	8.0	6.1	8	1.4	14	•
14	- 3.1	- 1.8	- 4.7	- 4.9	4.4	90	977.9	-	8.0	1.4	3	0.5	19	1.1
15	- 5.6	- 2.6	- 7.4	- 7.6	3.4	84	986.8	0.2	6.9	3.5	4	0.3	20	2.5
16	- 9.1	- 7.1	-12.7	-17.3	2.6	84	995.6	1.8	6.1	2.6	4	0.0	21	•
17	-11.8	- 8.2	-14.6	-19.3	2.1	86	1001.3	1.5	4.4	1.6	2	-	20	•
18	- 4.7	- 0.4	-13.6	-17.3	4.1	92	990.4	-	8.0	7.0	12	12.4	20	•
19	1.5	2.1	- 0.4	- 0.8	6.1	90	979.6	-	7.9	5.1	7	7.6	24	2.7
20	0.2	1.6	- 0.4	- 0.5	5.7	91	980.6	-	8.0	3.0	5	0.4	18	•
21	- 1.9	- 0.4	- 2.4	- 3.3	4.9	91	983.1	-	7.9	1.5	3	0.3	14	•
22	- 3.5	- 1.9	- 6.1	- 6.3	4.1	87	988.3	-	8.0	1.8	5	0.2	15	•
23	- 4.9	- 2.2	- 9.1	-15.6	3.6	83	994.5	0.7	6.5	4.4	7	0.1	16	•
24	- 3.4	0.2	- 8.4	-10.2	4.3	88	982.3	-	7.9	7.8	12	4.8	17	•
25	- 1.4	0.2	- 2.1	- 2.2	5.0	91	977.6	-	8.0	4.3	7	2.7	20	1.4
26	- 1.1	0.0	- 3.3	- 6.1	5.1	89	986.2	0.3	7.6	2.8	4	0.2	25	1.5
27	- 1.4	- 0.8	- 1.9	- 2.9	4.9	89	989.0	-	8.0	4.4	7	7.0	26	•
28	- 6.9	- 1.4	-11.7	-12.8	3.2	88	997.6	2.4	7.5	5.8	9	0.0	31	2.8
29	- 6.4	- 3.6	- 9.7	-12.4	3.4	90	999.6	-	7.8	4.3	6	0.2	31	•
30	- 1.0	1.2	- 5.4	- 7.0	5.2	90	989.2	-	8.0	5.3	7	2.3	31	•
31	1.1	1.6	0.5	0.0	5.9	90	996.3	-	7.9	4.6	6	0.4	29	3.3

K Ę T R Z Y N

DNI	TEMPERATURA POWIETRZA T	Max	Min	T_g	PRĘŻNOŚĆ PARY WODNEJ e	WILGOTNOŚĆ WZGLĘDNA U	CIŚNIENIE ATMOSFERYCZNE P	USŁONECZNIENIE S	ZACHMURZENIE N	WIATR v	v_{max}	OPAD R_d	ŚNIEG s_h	s_g
1	0.6	2.2	- 1.8	- 1.7	5.7	89	980.7	•	7.8	5.8	8	0.0	1	•
2	2.2	4.2	0.1	- 0.5	6.2	85	983.4	•	6.4	4.1	4	-	-	-
3	5.7	7.2	3.6	3.1	8.6	94	985.0	•	7.1	2.8	4	7.9	-	-
4	1.6	4.9	- 0.2	2.4	6.7	97	993.2	•	8.0	1.4	3	16.2	-	-
5	0.4	1.5	- 0.4	- 0.9	6.0	96	1005.6	•	8.0	1.6	2	-	8	1.0
6	- 1.4	0.2	- 2.1	- 1.7	5.1	92	1013.7	•	8.0	2.6	4	-	6	•
7	- 2.9	- 1.7	- 4.6	- 2.6	4.2	85	1016.2	•	8.0	2.0	4	-	5	•
8	- 4.6	- 3.8	- 5.8	- 5.0	3.5	80	1010.9	•	8.0	3.3	6	-	5	•
9	- 2.9	0.5	- 5.9	- 7.5	4.7	94	996.0	•	8.0	4.8	7	1.6	5	•
10	- 0.1	0.7	- 0.9	- 3.7	5.6	92	987.6	•	6.5	6.0	8	5.0	7	1.7
11	0.0	0.9	- 1.6	- 1.1	5.8	95	981.0	•	8.0	5.8	8	3.2	15	•
12	- 0.6	0.8	- 1.4	- 1.2	5.4	92	990.4	•	7.6	2.0	4	0.1	18	•
13	- 2.4	- 1.1	- 3.9	- 9.4	4.5	89	984.8	•	8.0	4.9	6	3.0	19	•
14	- 3.0	- 1.7	- 3.6	- 4.1	4.5	92	986.2	•	8.0	1.4	3	0.3	16	•
15	- 4.5	- 3.0	- 6.7	- 6.6	4.0	90	996.6	•	7.9	2.3	4	0.8	17	2.3
16	- 6.8	- 4.0	- 7.9	- 5.2	3.3	90	1006.0	•	8.0	2.3	4	0.5	20	•
17	- 6.2	- 5.3	- 7.3	- 7.4	3.4	87	1009.9	•	7.3	1.8	3	0.2	22	•
18	- 1.1	1.4	- 5.8	- 6.0	5.3	93	997.1	•	7.8	6.0	9	5.4	23	•
19	2.4	3.4	1.3	0.7	6.4	88	988.6	•	7.1	6.3	9	-	17	3.7
20	0.9	3.0	0.0	- 0.2	5.9	90	988.9	•	7.5	2.4	5	-	6	1.9
21	- 0.7	0.7	- 1.7	- 5.1	5.4	93	992.1	•	7.5	1.3	2	0.0	4	•
22	- 1.7	- 0.5	- 2.8	- 3.7	4.9	91	997.6	•	8.0	1.5	3	0.5	4	•
23	- 3.6	- 1.4	- 5.7	- 9.1	3.8	82	1001.8	•	3.6	4.1	7	0.2	4	•
24	- 1.6	1.5	- 5.7	- 6.6	5.0	91	989.1	•	7.9	4.9	8	0.9	5	•
25	- 0.7	1.4	- 1.6	- 2.1	5.5	95	986.8	•	7.9	3.6	6	3.1	6	1.8
26	- 0.6	0.4	- 1.4	- 3.6	5.3	91	998.1	•	7.1	3.6	5	0.2	12	•
27	- 1.6	- 0.3	- 3.8	- 5.2	5.0	92	998.8	•	7.4	5.1	8	5.3	13	•
28	- 5.4	- 1.2	- 7.6	- 5.6	3.6	85	1004.3	•	5.6	4.6	7	0.1	30	•
29	- 3.0	0.4	- 8.1	- 9.6	4.5	90	1006.2	•	7.4	3.6	5	0.1	30	•
30	0.7	2.3	- 3.0	- 6.0	6.0	92	995.2	•	6.8	4.9	8	1.2	30	1.7
31	1.6	2.4	0.9	0.1	6.2	91	1003.8	•	7.3	4.4	6	0.0	20	2.2

S W I N O U J Ś C I E

Grudzień 1966

DNI	TEMPERATURA POWIETRZA T	Max	Min	T_g	PRĘŻNOŚĆ PARY WODNEJ e	WILGOTNOŚĆ WZGLĘDNA U	CIŚNIENIE ATMOSFERYCZNE P	USŁONECZNIENIE S	ZACHMURZENIE N	WIATR v	v_{max}	OPAD R_d	ŚNIEG s_h	s_g
1	3.6	5.7	0.3	0.9	6.2	79	984.6	-	6.9	4.5	7	1.4	1	•
2	7.0	9.3	3.6	2.1	7.6	76	983.2	-	6.9	5.4	7	-	-	-
3	4.2	7.8	3.2	1.1	6.9	83	992.3	-	3.6	2.0	4	-	-	-
4	1.1	3.5	- 0.3	- 2.4	6.2	94	1006.5	-	5.0	0.5	1	0.0	-	-
5	- 1.2	1.6	- 2.5	- 1.9	5.5	98	1019.6	-	7.5	0.5	1	-	-	-
6	0.7	2.0	- 1.2	- 1.9	5.9	92	1022.9	-	7.9	1.3	2	-	-	-
7	- 0.1	1.2	- 1.0	- 1.1	5.4	89	1024.1	-	7.8	1.3	2	-	-	-
8	0.1	0.6	- 1.0	- 2.9	5.3	86	1015.8	-	6.1	2.9	6	1.9	-	-
9	2.1	3.3	- 0.2	- 0.7	6.2	87	998.9	0.7	7.5	5.0	7	0.7	1	•
10	1.7	3.0	1.0	0.4	6.3	91	988.6	-	6.3	3.0	6	0.0	-	-
11	1.3	2.0	0.2	- 0.5	6.0	89	993.4	-	6.8	1.8	3	-	-	-
12	0.2	1.6	- 0.4	- 0.4	5.5	88	996.8	1.6	5.9	3.3	7	2.5	-	-
13	1.8	3.4	- 0.5	- 1.8	6.8	97	986.5	-	8.0	4.5	6	3.0	3	•
14	2.8	3.5	1.5	1.5	6.9	92	996.6	1.2	7.5	2.5	5	0.1	-	-
15	1.4	2.9	0.7	0.1	5.7	84	1013.3	-	7.8	4.8	8	0.6	-	-
16	- 0.8	1.2	- 2.0	- 2.5	4.2	73	1022.0	-	7.8	2.5	5	4.0	-	-
17	1.5	3.6	- 1.6	- 2.1	6.6	96	1017.0	-	8.0	2.6	5	6.4	4	•
18	6.3	8.8	3.4	1.6	8.8	91	1004.1	-	6.8	5.4	7	6.4	-	-
19	5.7	6.6	4.4	2.7	7.0	76	1006.1	1.1	5.8	6.4	8	1.0	-	-
20	2.8	4.6	2.1	2.1	6.8	91	1001.7	-	7.4	3.3	5	1.9	-	-
21	0.2	2.4	- 1.2	- 2.9	5.7	92	1007.2	0.6	5.5	2.3	5	-	-	-
22	0.4	1.4	0.0	- 1.4	5.6	90	1009.6	-	7.4	0.5	1	0.2	-	-
23	1.0	2.2	- 1.5	- 2.9	6.0	91	1004.4	-	7.5	4.1	7	8.5	-	-
24	2.3	4.2	1.0	- 3.0	6.1	85	995.9	0.3	3.9	4.3	6	-	-	-
25	0.5	1.0	- 0.6	- 2.4	5.5	88	1001.8	0.5	3.5	4.5	6	-	-	-
26	1.7	2.6	0.	- 0.6	5.7	82	1015.3	4.8	4.6	5.0	9	-	-	-
27	- 0.6	1.5	- 2.6	- 3.1	4.9	84	1015.6	4.7	4.8	2.3	4	-	-	-
28	- 1.6	- 0.1	- 4.0	- 5.7	4.9	90	1010.0	-	7.6	3.4	5	0.0	-	-
29	2.5	3.8	- 0.1	- 1.1	6.5	89	1008.4	-	7.1	3.6	7	4.8	-	-
30	4.8	6.5	2.0	2.1	8.1	94	1000.4	-	7.1	3.6	7	3.4	-	-
31	3.2	4.3	1.3	0.8	6.5	85	1012.1	0.5	7.1	5.3	7	3.5	-	-

M I K O Ł A J K I

DNI	TEMPERATURA POWIETRZA T	Max	Min	T_g	PRĘŻNOŚĆ PARY WODNEJ e	WILGOTNOŚĆ WZGLĘDNA U	CIŚNIENIE ATMOSFERYCZNE P	USŁONECZNIENIE S	ZACHMURZENIE N	WIATR v	v_{max}	OPAD R_d	ŚNIEG s_h	s_g
1	0.5	1.9	- 2.1	- 2.2	5.7	90	977.0	-	7.1	7.1	11	0.2	2	•
2	2.3	4.8	0.2	- 1.4	5.9	82	979.8	3.4	6.5	7.1	9	0.1	-	-
3	5.6	6.7	4.5	2.7	8.5	93	980.7	-	7.9	4.5	6	12.7	-	-
4	1.4	5.1	0.3	0.1	6.8	100	988.3	-	8.0	1.8	3	18.2	-	-
5	0.4	1.2	- 0.2	0.0	6.0	96	1000.9	-	8.0	2.6	4	0.0	7	•
6	- 1.7	- 0.1	- 2.2	- 2.1	4.9	91	1009.1	-	8.0	4.9	6	0.0	4	•
7	- 3.0	- 1.6	- 4.5	- 4.8	4.2	85	1011.2	-	8.0	4.9	6	0.0	3	•
8	- 4.7	- 3.5	- 5.9	- 6.0	3.6	83	1006.2	-	8.0	5.8	8	-	3	•
9	- 2.6	0.3	- 5.6	- 6.0	4.9	95	991.5	-	8.0	7.1	10	1.3	3	•
10	0.2	1.7	- 0.4	- 2.0	5.9	95	983.7	-	7.8	8.6	10	5.0	6	0.6
11	0.0	1.1	- 1.2	- 1.0	6.0	98	977.1	-	8.0	7.3	10	2.4	12	•
12	- 0.6	0.4	- 1.7	- 3.4	5.4	92	986.2	-	6.0	3.5	5	-	12	•
13	- 2.4	- 1.6	- 3.5	- 4.9	4.7	92	980.4	-	8.0	9.3	12	1.1	11	•
14	- 2.7	- 1.5	- 3.2	- 2.4	4.8	95	981.8	-	8.0	2.1	5	1.0	16	•
15	- 4.1	- 1.5	- 5.0	- 6.5	4.1	92	993.6	-	7.6	3.6	6	0.8	18	•
16	- 6.2	- 4.0	- 6.6	- 9.6	3.4	88	1000.9	1.5	7.8	3.0	5	0.3	21	•
17	- 6.4	- 5.4	- 8.6	-10.9	3.3	87	1005.1	1.2	7.9	2.6	4	0.4	25	•
18	- 1.1	1.5	- 5.8	- 6.3	5.5	96	993.0	-	8.0	7.4	10	10.9	27	•
19	2.4	3.2	1.3	- 0.1	6.6	91	984.7	-	7.6	4.3	6	1.0	18	2.1
20	0.6	2.8	0.1	- 1.5	6.0	95	984.5	-	7.8	2.1	4	-	13	3.2
21	- 1.0	0.5	- 3.6	- 5.4	5.4	95	987.4	-	7.6	1.3	3	0.5	11	•
22	- 1.4	- 0.1	- 2.1	- 2.7	5.1	92	993.0	-	7.8	2.3	4	0.6	10	•
23	- 3.2	- 1.6	- 5.0	- 7.8	4.1	85	997.5	-	6.6	5.8	10	0.4	11	•
24	- 1.6	1.2	- 3.5	- 7.0	5.1	92	985.1	-	7.8	7.0	12	3.4	12	•
25	- 0.8	1.0	- 1.9	- 2.9	5.6	97	981.6	-	7.8	4.8	6	5.7	18	•
26	- 0.5	0.6	- 1.4	- 2.9	5.5	93	993.4	1.8	7.6	4.3	6	0.5	30	2.7
27	- 1.4	- 0.1	- 2.9	- 5.4	5.1	92	994.3	0.1	7.5	4.1	6	3.3	32	•
28	- 5.6	- 1.4	- 8.6	-10.5	3.5	88	1000.5	1.5	7.0	5.5	7	0.3	34	•
29	- 3.1	- 0.2	- 8.4	-10.5	4.6	93	1001.9	-	8.0	5.3	9	0.8	35	•
30	0.7	2.3	- 2.6	- 4.7	6.1	94	991.4	-	6.9	7.8	10	1.7	35	•
31	1.6	2.2	1.0	0.1	6.5	95	999.9	-	7.5	4.4	7	1.4	20	•

R E B K O

DNI	TEMPERATURA POWIETRZA T	Max	Min	T_g	PRĘŻNOŚĆ PARY WODNEJ e	WILGOTNOŚĆ WZGLĘDNA U	CIŚNIENIE ATMOSFERYCZNE P	USŁONECZNIENIE S	ZACHMURZENIE N	WIATR v	v_{max}	OPAD R_d	ŚNIEG s_h	s_g
1	2.2	4.4	- 0.5	- 0.5	6.3	89	980.8	-	7.0	5.1	7	1.7	8	•
2	6.5	8.4	2.5	1.0	7.5	78	979.9	-	7.8	5.9	7	0.0	-	-
3	4.2	7.7	2.8	1.9	6.8	83	988.1	-	6.0	3.1	4	-	-	-
4	0.2	4.1	- 0.6	- 4.4	6.0	96	1001.3	-	5.6	0.4	1	0.0	-	-
5	- 3.2	1.0	- 4.5	- 7.5	4.7	96	1014.2	-	5.0	0.8	2	-	-	-
6	- 1.1	- 0.1	- 3.6	- 3.2	5.5	97	1018.0	-	7.9	1.8	3	-	-	-
7	- 1.0	0.9	- 3.2	- 5.5	5.4	94	1018.7	-	7.9	1.4	3	-	-	-
8	- 0.9	0.1	- 2.6	- 5.5	4.9	86	1011.3	-	7.3	3.1	7	2.4	-	-
9	1.1	2.7	- 0.8	- 0.9	5.7	86	995.0	-	5.9	4.6	7	0.9	5	•
10	0.9	2.0	- 0.5	- 1.1	6.2	95	984.3	-	7.0	4.1	7	2.8	-	-
11	0.3	1.5	- 1.1	- 4.0	5.9	95	987.6	-	7.4	1.5	3	-	-	-
12	- 0.1	1.2	- 1.9	- 0.9	5.3	88	992.2	2.0	5.6	3.1	7	1.1	-	-
13	1.2	2.8	- 1.4	- 2.4	6.2	93	982.3	-	7.3	5.0	7	0.3	3	•
14	1.5	4.7	- 0.2	0.1	6.4	94	991.2	0.9	7.3	1.3	2	0.0	-	-
15	- 0.1	0.9	- 0.6	- 1.0	5.8	95	1006.8	-	7.6	1.3	2	1.6	-	-
16	- 1.6	- 0.4	- 2.5	- 2.4	4.5	82	1016.1	-	7.8	1.5	2	2.0	1	•
17	- 0.3	2.4	- 2.4	- 3.0	5.8	95	1012.0	-	8.0	2.4	3	7.6	4	•
18	5.4	8.4	2.0	1.6	8.3	92	999.4	-	7.3	6.0	8	9.0	-	-
19	4.7	6.2	3.7	3.2	6.7	79	999.6	-	4.5	6.9	8	-	-	-
20	1.7	4.2	0.6	0.0	6.6	95	995.9	-	6.0	1.5	3	0.8	-	-
21	- 0.3	0.8	- 1.1	- 4.0	5.6	94	1001.5	-	7.1	1.0	2	-	-	-
22	- 0.5	1.1	- 2.4	- 5.0	5.4	93	1004.2	0.0	7.6	1.0	2	0.0	-	-
23	0.2	1.5	- 2.0	- 3.5	5.6	90	1000.3	1.0	6.5	3.9	8	5.1	-	-
24	1.9	2.9	0.5	0.0	6.2	88	991.3	-	6.9	3.9	6	-	-	-
25	0.1	1.8	- 1.0	- 2.3	5.5	91	996.0	0.4	4.6	4.0	6	-	-	-
26	0.3	2.5	- 1.7	- 2.2	5.5	88	1008.7	0.5	6.1	3.4	5	-	-	-
27	- 3.0	- 0.2	- 5.0	- 8.2	4.6	95	1009.7	-	4.6	0.8	2	-	-	-
28	- 2.8	- 1.2	- 5.1	- 4.6	4.4	93	1005.3	-	7.8	3.3	4	0.3	-	-
29	2.1	3.9	- 1.2	- 1.5	6.1	87	1004.8	0.6	7.1	4.9	7	2.1	-	-
30	4.4	6.1	2.5	1.5	7.9	94	995.6	-	8.0	3.9	5	4.6	-	-
31	3.0	4.4	1.0	0.1	6.3	83	1007.7	-	7.5	5.4	8	5.0	-	-

Tablica II

OLSZTYN - DAJTKI

DNI	TEMPERATURA POWIETRZA T	Max	Min	T_g	PRĘŻNOŚĆ PARY WODNEJ e	WILGOTNOŚĆ WZGLĘDNA U	CIŚNIENIE ATMOSFERYCZNE P	USŁONECZNIENIE S	ZACHMURZENIE N	WIATR v	v_{max}	OPAD R_d	ŚNIEG s_k	s_g
1	0.6	1.8	- 1.8	- 3.3	5.7	89	975.4	.	7.0	5.9	8	0.8	3	.
2	2.6	5.0	0.4	- 2.3	6.2	84	977.5	.	4.3	4.9	6	1.6	2	.
3	4.8	6.0	3.3	0.8	8.5	99	979.7	.	8.0	1.8	3	6.7	-	-
4	2.9	4.0	1.3	- 0.1	7.5	100	986.3	.	8.0	1.4	3	10.1	-	-
5	1.9	3.9	0.6	0.2	6.9	98	1000.3	.	8.0	1.5	4	1.1	-	-
6	0.1	1.5	- 1.3	- 1.0	6.1	99	1007.3	.	8.0	1.3	2	0.5	-	-
7	- 1.8	- 0.8	- 3.7	- 4.2	4.9	90	1009.7	.	8.0	2.4	3	-	-	-
8	- 3.3	- 2.7	- 4.3	- 4.9	4.0	84	1004.4	.	8.0	2.8	4	-	-	-
9	- 1.4	0.6	- 4.5	- 5.2	5.2	94	989.7	.	8.0	3.6	6	1.3	-	-
10	0.1	1.2	- 2.1	- 4.0	5.6	91	981.2	.	6.1	5.6	7	8.3	2	.
11	0.5	1.2	0.0	- 0.6	6.3	99	975.1	.	8.0	3.8	5	8.8	9	.
12	- 0.6	0.4	- 3.0	- 5.1	5.7	98	984.9	.	7.5	2.0	3	0.0	14	1.6
13	- 1.5	- 0.9	- 2.5	- 8.4	5.2	95	978.5	.	8.0	4.8	6	6.1	14	.
14	- 1.3	0.0	- 2.0	- 2.4	5.5	98	980.9	.	8.0	1.1	2	0.2	16	.
15	- 2.5	- 0.7	- 4.0	- 8.0	4.9	97	991.6	.	7.9	2.3	5	5.1	16	2.3
16	- 4.6	- 1.6	- 6.3	- 7.0	4.1	94	1000.8	.	8.0	1.6	3	3.5	22	.
17	- 4.5	- 2.1	- 6.3	- 6.7	4.0	93	1003.8	.	7.4	1.1	3	2.1	28	.
18	0.4	3.0	- 5.3	- 6.2	6.1	96	991.4	.	7.0	4.8	7	14.7	28	.
19	2.5	3.7	1.1	- 1.1	6.8	93	984.7	.	7.1	5.0	6	1.5	17	.
20	0.7	2.8	- 0.6	- 3.4	6.0	94	984.3	.	7.1	2.3	4	0.5	10	4.0
21	- 0.3	0.6	- 1.4	- 5.4	5.7	96	987.1	.	7.4	2.1	3	2.5	10	.
22	- 1.6	0.0	- 3.1	- 7.7	5.1	95	992.8	.	7.3	1.8	4	0.4	14	.
23	- 2.8	- 1.4	- 5.1	-10.6	4.2	84	995.8	.	5.6	3.9	7	0.9	13	.
24	- 0.2	1.4	- 4.0	- 8.4	5.5	90	983.6	.	7.8	4.6	6	4.2	14	.
25	- 0.5	1.3	- 1.5	- 3.8	5.6	95	981.9	.	7.3	3.8	6	4.4	20	1.6
26	- 0.5	0.9	- 2.5	- 5.0	5.6	95	993.7	.	7.6	3.0	4	2.0	20	.
27	- 1.6	- 0.4	- 2.6	- 3.4	5.2	95	994.9	.	7.8	4.3	5	3.3	23	.
28	- 5.4	- 2.1	- 7.4	-15.5	3.8	94	998.8	.	6.6	3.4	5	0.5	27	.
29	- 1.5	1.2	- 6.7	- 9.7	5.4	96	1000.0	.	7.4	3.3	4	0.5	28	.
30	1.3	2.4	- 2.3	- 5.6	6.5	97	989.4	.	7.0	4.5	7	4.9	22	.
31	1.7	2.4	0.7	- 0.6	6.5	94	998.7	.	7.1	4.1	5	1.9	15	4.1

SZCZECINEK

Grudzień 1966

DNI	TEMPERATURA POWIETRZA T	Max	Min	T_g	PRĘŻNOŚĆ PARY WODNEJ e	WILGOTNOŚĆ WZGLĘDNA U	CIŚNIENIE ATMOSFERYCZNE P	USŁONECZNIENIE S	ZACHMURZENIE N	WIATR v	v_{max}	OPAD R_d	ŚNIEG s_k	s_g
1	1.2	3.0	- 1.2	- 1.4	6.0	89	971.6	-	7.5	6.5	9	2.9	5	.
2	4.0	5.9	1.6	- 0.2	7.0	86	971.8	-	8.0	6.4	8	0.5	2	.
3	3.8	6.0	2.6	2.0	6.9	87	978.5	-	6.6	3.4	6	-	-	-
4	- 0.6	3.4	- 3.2	- 4.2	5.7	97	990.5	-	5.6	1.6	3	-	-	-
5	- 1.5	1.0	- 2.3	- 5.8	5.4	98	1002.9	-	7.8	1.4	3	-	-	-
6	- 3.7	- 1.6	- 4.8	- 4.9	4.5	98	1007.6	-	8.0	1.1	3	-	-	-
7	- 1.2	0.5	- 4.6	- 4.8	5.3	96	1008.4	-	7.9	1.9	4	-	-	-
8	- 1.7	- 0.2	- 2.4	- 3.6	4.8	88	1001.6	-	8.0	4.4	8	1.7	-	-
9	0.3	1.8	- 1.2	- 1.4	5.6	90	985.7	-	6.0	5.8	8	0.4	4	.
10	0.1	1.5	- 1.4	- 3.0	5.9	95	975.1	-	7.0	5.0	7	4.3	3	.
11	0.5	1.1	- 0.2	- 0.7	6.0	95	976.2	-	7.9	2.8	5	0.3	4	.
12	- 1.1	0.9	- 3.2	- 1.3	5.0	89	982.5	1.2	6.3	3.9	6	1.0	3	.
13	- 0.4	0.6	- 2.8	- 4.4	5.6	95	973.8	-	8.0	4.0	7	0.5	4	.
14	- 0.1	0.9	- 0.8	- 1.0	6.0	100	980.8	-	8.0	1.4	2	0.2	3	.
15	- 0.8	0.0	- 1.4	- 2.3	5.4	94	995.2	1.2	7.5	2.9	4	0.5	3	.
16	- 2.3	- 1.4	- 2.8	- 2.9	4.5	87	1004.6	-	8.0	3.0	4	0.4	5	.
17	- 1.8	0.0	- 3.5	- 3.9	5.0	92	1002.2	-	8.0	2.6	4	4.0	5	.
18	3.9	7.4	0.0	- 0.1	7.5	92	989.2	-	7.5	5.9	7	13.8	3	.
19	4.0	5.9	1.9	1.4	6.6	81	987.9	-	7.3	7.5	8	0.2	-	-
20	1.3	4.0	0.5	- 0.8	6.3	93	984.6	-	7.0	2.3	5	0.0	-	-
21	- 0.7	0.5	- 2.5	- 6.4	5.3	90	990.0	0.0	4.6	2.3	3	-	-	-
22	- 1.2	0.0	- 2.8	- 3.8	4.9	88	993.7	-	6.9	1.1	2	0.0	-	-
23	- 0.5	0.8	- 1.7	- 2.5	5.2	89	991.1	2.4	7.3	5.1	8	3.9	-	-
24	1.3	2.4	- 0.1	- 0.5	6.1	90	981.0	-	6.4	6.1	7	0.1	3	.
25	- 0.2	0.9	- 0.5	- 2.1	5.1	85	984.5	0.1	7.3	4.6	7	0.0	2	.
26	0.3	1.3	- 0	- 3.0	5.2	83	996.8	0.0	7.8	4.6	6	0.2	2	.
27	- 2.0	- 0.4	- 3.	- 3.4	4.7	89	998.1	0.4	5.4	2.4	4	0.0	2	.
28	- 4.6	- 3.1	- 7.2	- 7.5	4.0	93	995.7	-	7.4	3.5	5	0.6	2	.
29	0.8	2.5	- 3.6	- 4.0	5.8	90	995.9	1.3	6.4	4.6	7	2.8	3	.
30	3.4	5.2	0.5	- 1.0	7.4	95	985.6	-	8.0	5.6	8	4.6	1	.
31	1.9	4.2	1.1	0.2	6.0	86	997.6	-	7.5	6.3	8	2.5	-	-

CHOJNICE

DNI	TEMPERATURA POWIETRZA T	Max	Min	T_g	PRĘŻNOŚĆ PARY WODNEJ e	WILGOTNOŚĆ WZGLĘDNA U	CIŚNIENIE ATMOSFERYCZNE P	USŁONECZNIENIE S	ZACHMURZENIE N	WIATR v	v_{max}	OPAD R_d	ŚNIEG s_k	s_g
1	0.3	1.7	- 1.6	- 1.6	5.9	95	967.7	-	7.4	8.4	11	1.5	3	.
2	2.8	4.9	0.5	- 0.4	6.9	92	968.8	0.1	7.9	4.0	6	1.2	1	.
3	2.7	4.3	1.2	1.2	7.2	97	974.3	-	7.4	2.4	3	0.0	-	-
4	- 0.1	1.3	- 1.3	- 4.3	6.0	99	985.7	1.6	4.8	0.9	2	0.1	-	-
5	- 0.1	0.4	- 0.7	- 2.1	6.0	99	997.8	-	7.0	2.0	3	0.3	-	-
6	- 3.7	0.3	- 4.7	- 4.3	4.5	97	1002.9	-	8.0	0.9	2	0.0	-	-
7	- 1.1	- 0.3	- 4.5	- 4.5	5.6	99	1003.9	-	8.0	0.8	2	0.0	-	-
8	- 2.1	- 1.2	- 3.1	- 3.1	4.9	94	997.6	-	8.0	2.8	6	0.9	-	-
9	- 0.6	0.9	- 1.5	- 1.2	5.6	96	982.2	-	6.5	5.8	7	0.8	2	.
10	- 0.6	0.5	- 2.5	- 4.9	5.7	98	971.9	-	7.0	5.9	8	9.6	2	.
11	0.0	0.7	- 0.3	0.4	6.0	98	971.3	-	8.0	3.9	6	0.5	13	.
12	- 2.1	0.4	- 4.0	- 5.6	5.0	95	978.6	-	7.9	3.8	6	0.3	13	.
13	- 1.1	0.0	- 2.9	- 3.8	5.4	96	970.6	-	8.0	4.9	9	1.5	14	.
14	- 0.4	0.2	- 0.5	- 0.5	5.9	100	976.1	-	8.0	1.1	2	0.2	14	.
15	- 1.5	- 0.3	- 2.4	- 3.0	5.2	95	989.9	0.5	8.0	2.4	4	0.3	14	.
16	- 2.9	- 1.0	- 6.0	- 4.3	4.4	88	999.0	1.9	7.3	3.5	5	0.3	-	-
17	- 2.9	- 1.5	- 4.6	- 5.3	4.7	95	998.0	-	7.0	1.6	4	4.2	8	.
18	2.1	4.7	- 1.6	- 0.5	6.9	97	984.9	-	6.9	8.0	11	16.5	4	.
19	2.9	3.9	1.5	1.1	6.8	91	982.4	-	7.5	8.6	10	2.1	-	-
20	0.3	3.3	- 0.3	0.2	6.1	97	979.7	-	6.0	2.1	6	0.0	-	-
21	- 0.6	0.2	- 1.2	- 1.7	5.4	93	984.8	-	7.0	4.1	6	-	-	-
22	- 1.7	- 0.4	- 2.3	- 1.8	5.0	93	989.0	-	7.1	2.3	3	-	-	-
23	- 1.3	0.3	- 2.5	- 2.3	5.2	93	987.7	2.0	7.6	4.1	9	2.6	-	-
24	0.5	1.3	- 1.4	- 0.3	6.0	94	976.7	-	6.6	6.4	9	0.6	3	.
25	- 0.8	0.0	- 1.7	- 2.3	5.2	91	979.3	1.2	6.5	5.4	7	0.5	2	.
26	- 0.5	1.0	- 2.5	- 5.0	5.4	91	991.3	-	7.8	5.4	6	0.6	4	.
27	- 3.3	- 1.1	- 6.2	- 3.2	4.3	88	992.9	3.7	4.4	3.1	4	0.0	5	.
28	- 6.1	- 4.8	- 8.7	-12.4	3.8	96	991.6	-	6.5	2.5	5	1.9	5	.
29	- 0.4	1.3	- 5.2	- 2.3	5.8	97	992.4	1.7	6.0	4.4	7	1.2	6	.
30	1.9	3.2	- 2.0	- 2.6	7.0	99	981.8	-	8.0	5.4	7	2.9	3	.
31	1.3	2.9	0.6	0.1	6.2	93	993.2	-	7.9	6.8	9	2.8	-	-

SZCZECIN - DĄBIE

DNI	TEMPERATURA POWIETRZA T	Max	Min	T_g	PRĘŻNOŚĆ PARY WODNEJ e	WILGOTNOŚĆ WZGLĘDNA U	CIŚNIENIE ATMOSFERYCZNE P	USŁONECZNIENIE S	ZACHMURZENIE N	WIATR v	v_{max}	OPAD R_d	ŚNIEG s_k	s_g
1	3.3	5.4	0.1	- 0.4	6.4	83	986.1	0.2	6.9	8.1	9	0.1	-	-
2	7.6	9.6	3.9	1.9	7.5	72	984.2	-	7.4	9.4	12	-	-	-
3	4.4	7.9	3.0	1.4	6.8	82	993.3	-	5.5	6.4	7	-	-	-
4	0.7	3.8	- 0.9	- 2.7	5.9	92	1007.2	4.2	3.6	3.0	4	-	-	-
5	- 1.9	- 0.5	- 5.3	- 5.2	5.2	98	1020.4	-	8.0	2.1	4	0.0	-	-
6	0.2	1.1	- 1.3	- 3.8	5.7	92	1023.8	-	7.9	3.1	5	-	-	-
7	- 0.1	1.6	- 1.4	- 3.5	5.6	91	1024.7	-	7.8	4.0	5	-	-	-
8	- 0.3	1.1	- 2.8	- 5.3	5.2	87	1017.3	-	7.0	5.1	7	1.0	-	-
9	2.1	4.0	- 0.3	- 0.4	6.1	86	1000.7	1.1	5.1	7.1	8	0.3	-	-
10	1.9	2.6	0.8	- 0.6	6.4	92	989.4	-	7.8	5.9	9	2.1	-	-
11	1.5	3.0	0.2	- 2.2	6.0	88	993.3	-	6.5	3.4	5	0.0	-	-
12	0.4	1.5	- 0.3	- 2.3	5.7	90	997.0	2.0	5.5	6.4	12	2.1	-	-
13	2.5	5.2	- 0.3	- 1.4	7.0	95	986.3	-	7.9	7.0	12	0.5	1	.
14	1.5	5.3	- 0.4	- 2.1	6.4	94	996.4	0.0	6.9	3.0	5	0.0	-	-
15	0.9	2.0	0.1	- 0.6	6.1	93	1013.2	-	7.9	3.4	5	0.8	-	-
16	- 0.8	0.8	- 1.3	- 1.2	6.5	78	1022.7	-	7.6	3.4	4	2.7	-	-
17	1.4	3.6	- 1.4	- 2.3	6.4	93	1018.3	-	8.0	6.4	6	6.6	2	.
18	6.2	9.1	3.3	1.8	8.6	90	1006.2	-	6.8	7.5	8	3.1	-	-
19	5.5	7.1	4.5	3.5	6.9	77	1007.4	0.6	6.3	7.9	13	2.0	-	-
20	2.7	5.0	2.1	1.0	7.0	95	1001.8	-	7.0	3.8	5	2.9	-	-
21	- 0.1	2.3	- 1.4	- 3.3	5.8	95	1007.6	1.0	4.9	3.6	5	0.1	-	-
22	0.3	1.4	- 0.4	- 0.2	5.9	95	1010.1	0.1	7.6	2.6	4	0.2	-	-
23	0.8	3.0	- 1.4	- 4.7	5.9	91	1006.0	1.4	7.0	6.8	12	6.2	-	-
24	2.3	4.1	1.5	0.4	6.3	87	997.5	1.1	5.6	6.9	8	0.0	-	-
25	0.4	1.7	- 0.5	- 2.1	5.7	90	1002.3	-	5.4	5.0	8	0.7	-	-
26	1.3	3.3	- 0.3	- 2.1	5.6	84	1016.0	0.6	6.1	5.1	7	-	-	-
27	- 2.0	0.3	- 3.0	- 5.7	5.1	96	1016.4	2.4	5.1	3.0	4	-	-	-
28	- 1.5	0.5	- 4.0	- 4.9	5.0	90	1010.9	-	7.5	4.3	6	0.6	-	-
29	2.7	4.3	0.5	- 0.9	6.3	85	1010.3	0.5	7.3	7.6	10	3.3	-	-
30	5.5	6.9	3.3	2.0	8.5	93	1001.5	-	7.9	7.0	9	5.7	-	-
31	3.2	4.4	2.1	1.4	6.6	85	1014.2	-	7.1	8.8	14	2.1	-	-

M Ł A W A

DNI	TEMPERATURA POWIETRZA				PRĘŻNOŚĆ PARY WODNEJ	WILGOTNOŚĆ WZGLĘDNA	CIŚNIENIE ATMOSFERYCZNE	USŁONECZNIENIE	ZACHMURZENIE	WIATR		OPAD	ŚNIEG	
	T	Max	Min	T_0	e	U	P	S	N	v	v_{max}	R_d	s_h	s_g
1	0.3	1.8	- 1.7	- 2.7	5.7	92	975.9	.	7.0	4.3	7	0.5	5	.
2	2.1	4.0	- 0.6	- 4.8	6.1	84	977.5	.	4.9	5.3	7	0.8	3	.
3	4.5	6.3	3.2	1.1	8.1	96	979.2	.	8.0	2.0	5	5.1	-	-
4	2.2	3.5	1.0	0.5	7.1	99	987.5	.	8.0	2.3	5	2.9	-	-
5	1.7	3.5	0.9	1.2	6.8	98	999.8	.	8.0	3.3	6	3.4	-	-
6	0.3	1.4	- 0.2	0.0	6.3	100	1006.6	.	8.0	1.8	3	0.6	-	-
7	- 1.8	0.0	- 3.1	- 3.3	4.9	91	1008.7	.	8.0	4.1	6	0.0	-	-
8	- 3.2	- 2.8	- 3.9	- 3.3	4.3	90	1003.4	.	8.0	4.5	7	-	-	-
9	- 1.4	0.5	- 4.3	- 4.6	5.3	96	989.7	.	8.0	4.0	6	3.4	-	-
10	- 0.8	1.4	- 3.7	- 9.8	5.4	93	981.3	.	4.3	6.0	8	9.2	4	.
11	0.4	0.9	- 0.1	- 0.2	6.1	97	975.3	.	8.0	5.4	6	2.5	9	1.7
12	- 1.1	0.5	- 3.5	- 4.1	5.4	96	984.4	.	7.5	2.8	5	1.6	7	.
13	- 1.6	- 0.5	- 4.3	- 7.2	5.3	97	976.7	.	7.5	6.5	12	4.8	6	.
14	- 0.4	0.4	- 1.4	- 1.5	5.9	100	980.1	.	8.0	0.8	1	-	9	.
15	- 1.6	0.2	- 3.1	- 4.9	5.2	95	991.3	.	8.0	3.4	6	3.4	8	2.2
16	- 3.2	- 1.3	- 5.1	- 5.1	4.5	93	1000.1	.	7.8	3.1	5	4.0	15	.
17	- 4.2	- 2.8	- 7.6	- 7.6	4.2	93	1003.3	.	7.3	1.8	3	1.2	19	.
18	0.3	2.5	- 5.1	- 5.4	6.1	98	992.1	.	8.0	3.3	5	16.2	20	.
19	2.4	3.4	1.1	- 0.2	6.5	90	985.7	.	7.6	6.0	7	-	12	.
20	0.8	2.8	0.3	- 1.4	6.2	96	983.6	.	7.6	2.5	6	1.5	9	1.6
21	- 0.4	0.4	- 1.1	- 4.5	5.5	93	986.9	.	7.5	2.5	4	0.6	9	.
22	- 1.4	- 0.2	- 2.5	- 5.2	5.0	90	992.6	.	7.4	2.6	4	0.0	11	.
23	- 3.8	- 1.8	- 5.3	-12.0	4.2	90	995.5	.	4.0	3.4	7	2.2	11	.
24	- 0.5	1.5	- 4.5	- 6.0	5.5	93	983.9	.	8.0	4.3	7	7.2	12	.
25	- 1.0	1.0	- 2.2	- 2.0	5.2	92	981.3	.	7.8	4.9	7	2.6	18	1.9
26	- 0.9	0.7	- 3.3	- 8.0	5.4	94	993.6	.	7.9	4.1	5	0.9	26	.
27	- 3.7	- 0.6	- 6.6	- 7.1	4.3	92	995.4	.	6.6	3.6	5	0.3	27	.
28	- 6.7	- 5.6	- 8.3	-16.8	3.5	94	998.4	.	7.1	2.4	5	0.2	24	.
29	- 1.8	1.0	- 6.7	- 8.9	5.1	94	999.8	.	6.3	2.8	4	0.0	25	.
30	0.7	1.7	- 3.4	- 6.4	6.2	96	989.6	.	7.4	3.4	4	2.5	22	.
31	1.2	1.8	0.2	- 0.3	6.2	93	999.3	.	7.0	3.9	6	1.2	15	2.5

B I A Ł Y S T O K

Grudzień 1966

DNI	TEMPERATURA POWIETRZA				PRĘŻNOŚĆ PARY WODNEJ	WILGOTNOŚĆ WZGLĘDNA	CIŚNIENIE ATMOSFERYCZNE	USŁONECZNIENIE	ZACHMURZENIE	WIATR		OPAD	ŚNIEG	
	T	Max	Min	T_0	e	U	P	S	N	v	v_{max}	R_d	s_h	s_g
1	0.5	1.6	- 1.7	- 1.8	5.7	90	979.8	0.1	7.6	3.9	6	0.1	1	.
2	1.8	4.6	- 1.9	- 3.1	5.9	84	982.6	3.9	5.8	3.3	5	-	-	-
3	5.6	8.4	3.3	3.6	7.8	86	982.3	-	7.8	3.0	6	0.8	-	-
4	3.2	4.3	1.9	1.8	7.4	96	986.5	-	8.0	1.6	3	10.9	-	-
5	0.5	3.5	- 0.4	0.0	6.1	96	1000.0	-	8.0	2.3	3	1.1	-	-
6	- 2.4	- 0.3	- 2.8	- 2.8	4.6	90	1008.8	-	8.0	2.4	3	0.0	-	-
7	- 3.9	- 2.5	- 5.4	- 3.7	3.9	86	1011.0	-	8.0	2.9	4	0.0	-	-
8	- 6.6	- 4.7	- 9.1	- 9.5	2.9	79	1006.8	-	7.0	3.1	5	-	-	-
9	- 5.0	- 1.7	- 8.4	- 9.1	3.9	90	993.8	-	6.0	3.5	5	1.8	-	-
10	0.0	0.9	- 1.9	- 2.0	5.7	93	986.7	-	7.9	4.4	7	0.1	4	.
11	- 0.9	0.9	- 1.8	- 1.7	5.3	92	980.0	-	7.3	4.4	8	4.5	4	.
12	- 2.3	- 0.5	- 4.6	-10.0	4.6	90	986.8	-	7.8	1.3	3	-	7	.
13	- 2.2	- 1.3	- 3.3	- 3.4	4.8	92	981.1	-	8.0	3.6	5	6.8	7	.
14	- 1.0	1.5	- 3.3	- 3.0	5.5	96	981.1	-	8.0	0.9	3	0.0	13	.
15	- 3.2	0.6	- 5.7	- 5.1	4.4	90	990.2	0.8	7.8	2.5	4	0.2	12	2.1
16	- 7.5	- 5.5	- 9.5	-11.7	3.0	85	999.3	1.9	6.8	2.1	3	0.1	12	.
17	-11.6	- 6.9	-15.7	-21.7	2.3	90	1005.0	-	4.1	0.8	2	-	12	.
18	- 4.2	- 0.5	-13.3	-13.6	4.2	93	996.6	-	8.0	5.5	9	12.5	12	.
19	2.0	2.8	- 0.8	- 1.0	6.6	93	985.6	-	7.9	3.8	6	1.1	14	.
20	0.8	2.0	- 0.2	- 0.5	5.9	91	984.9	-	7.8	1.9	3	1.6	12	3.3
21	- 0.6	0.5	- 1.9	- 0.2	5.6	95	986.1	-	8.0	2.0	4	3.4	13	.
22	- 1.8	- 0.5	- 2.5	- 3.7	5.0	93	992.1	-	7.9	1.9	3	0.4	17	.
23	- 4.5	- 1.6	- 7.9	- 7.5	3.9	87	999.1	4.1	4.6	1.9	5	-	16	.
24	- 4.1	0.8	- 8.0	-10.7	4.2	91	988.1	-	7.4	4.3	7	4.9	16	.
25	- 0.8	0.9	- 2.1	- 4.0	5.3	93	981.4	-	8.0	4.3	8	2.8	19	1.3
26	- 1.1	- 0.1	- 2.2	- 2.6	5.3	93	992.6	-	8.0	2.5	4	0.8	22	.
27	- 2.0	- 0.9	- 3.9	- 2.7	4.8	91	994.7	0.3	7.9	3.4	5	0.1	23	.
28	- 8.1	- 1.9	- 9.9	-12.9	3.0	89	1002.4	-	5.9	2.5	4	0.3	23	.
29	- 5.0	- 1.5	- 9.5	-11.0	3.8	88	1003.8	-	7.1	2.6	4	0.5	22	.
30	- 0.2	1.8	- 2.8	- 5.6	5.4	89	994.6	-	7.4	4.0	5	1.9	22	.
31	1.3	1.8	0.9	- 0.2	6.2	93	1001.4	-	7.8	3.0	4	0.1	18	2.4

B Y D G O S Z C Z

DNI	TEMPERATURA POWIETRZA				PRĘŻNOŚĆ PARY WODNEJ	WILGOTNOŚĆ WZGLĘDNA	CIŚNIENIE ATMOSFERYCZNE	USŁONECZNIENIE	ZACHMURZENIE	WIATR		OPAD	ŚNIEG	
	T	Max	Min	T_0	e	U	P	S	N	v	v_{max}	R_d	s_h	s_g
1	1.2	3.1	- 1.2	- 1.6	5.8	87	982.7	-	7.4	7.3	10	0.5	5	.
2	3.7	7.4	1.3	- 0.1	7.2	90	982.5	0.3	6.4	5.6	10	2.0	1	-
3	3.4	5.1	1.2	- 0.3	7.5	96	987.6	-	7.4	2.0	3	0.2	-	-
4	- 0.6	1.8	- 3.5	- 5.3	5.8	99	998.2	-	6.5	2.6	4	0.0	-	-
5	- 1.6	0.7	- 2.6	- 3.4	5.3	97	1010.9	-	7.4	3.1	4	-	-	-
6	- 3.7	- 1.7	- 5.1	- 6.0	4.5	97	1015.8	-	8.0	1.4	2	0.0	-	-
7	- 0.8	0.2	- 3.6	- 3.4	5.6	96	1016.3	-	8.0	2.0	3	0.0	-	-
8	- 1.3	- 0.6	- 3.2	- 4.0	5.3	94	1010.8	-	8.0	2.8	4	0.6	-	-
9	0.1	1.6	- 1.1	- 1.3	5.7	94	996.3	-	5.9	4.9	6	1.8	2	.
10	0.1	1.7	- 1.6	- 3.4	5.8	94	985.8	-	6.0	6.8	9	11.0	2	.
11	0.3	1.7	- 0.3	- 0.2	6.0	97	984.1	-	7.9	3.3	4	1.6	12	.
12	- 1.2	0.9	- 3.1	- 1.9	5.5	97	991.8	0.1	6.3	3.4	5	0.1	12	.
13	- 0.1	0.6	- 2.4	- 3.9	5.9	96	983.0	-	8.0	3.6	6	0.4	7	3.1
14	- 1.1	0.5	- 4.2	- 4.6	5.5	98	989.0	-	7.5	0.9	2	0.0	6	-
15	- 1.1	0.4	- 2.1	- 2.5	5.4	95	1002.2	-	7.4	2.8	4	0.0	6	-
16	- 2.2	- 1.1	- 4.6	- 5.5	4.7	91	1012.0	1.9	6.4	4.0	5	0.1	7	.
17	- 2.3	- 0.8	- 5.6	- 6.4	4.9	93	1011.4	-	7.3	2.6	3	3.9	7	.
18	2.7	5.6	- 0.8	- 0.8	7.2	96	999.6	-	7.1	6.9	9	17.8	5	.
19	3.9	6.8	2.8	1.7	6.9	86	996.4	-	5.5	7.1	9	0.5	-	-
20	1.0	4.6	0.0	- 0.9	6.3	97	992.8	-	6.4	2.5	6	-	-	-
21	- 0.3	0.9	- 2.0	- 4.2	5.4	90	997.7	-	6.1	4.3	7	-	-	-
22	- 2.2	0.0	- 5.3	- 7.3	4.6	89	1002.3	1.8	6.6	2.3	3	0.0	-	-
23	- 0.8	1.1	- 3.4	- 5.1	5.1	89	1001.5	3.9	4.9	4.0	9	5.8	-	-
24	1.1	2.5	- 1.5	- 3.0	6.0	91	991.0	-	6.6	6.3	8	6.2	6	.
25	- 0.4	1.4	- 1.5	- 1.4	5.4	90	992.3	-	6.6	4.8	8	-	10	2.4
26	0.1	1.3	- 3.0	- 3.0	5.4	88	1004.7	0.1	7.5	5.0	7	0.0	8	2.9
27	- 3.0	- 0.1	- 5.8	-11.5	4.2	85	1006.0	3.4	4.6	4.1	6	-	8	.
28	- 6.3	- 4.2	-12.6	-15.2	3.5	91	1005.3	-	6.6	2.3	4	0.6	8	.
29	0.5	2.9	- 4.9	- 4.2	5.7	90	1006.1	0.2	6.1	4.5	7	2.9	8	.
30	3.0	4.5	- 1.2	- 2.9	7.1	93	995.8	-	7.9	6.0	9	4.7	3	.
31	2.4	4.6	0.7	0.4	6.4	89	1007.6	1.1	7.0	6.1	10	2.4	-	-

O S T R O Ł Ę K A

DNI	TEMPERATURA POWIETRZA				PRĘŻNOŚĆ PARY WODNEJ	WILGOTNOŚĆ WZGLĘDNA	CIŚNIENIE ATMOSFERYCZNE	USŁONECZNIENIE	ZACHMURZENIE	WIATR		OPAD	ŚNIEG	
	T	Max	Min	T_0	e	U	P	S	N	v	v_{max}	R_d	s_h	s_g
1	0.5	1.8	- 2.3	- 3.5	5.6	88	983.3	0.0	6.9	5.3	6	0.0	5	.
2	2.3	4.6	- 1.1	- 4.7	6.2	84	985.4	2.9	4.4	4.5	6	-	3	.
3	6.3	7.4	3.9	1.6	8.7	91	985.6	-	7.9	2.6	4	11.2	-	-
4	1.8	5.3	0.2	2.6	6.8	98	992.8	-	8.0	2.3	4	19.8	-	-
5	0.7	1.2	0.1	0.1	6.4	99	1005.7	-	8.0	1.1	3	0.8	3	.
6	- 0.4	0.9	- 1.1	- 0.1	5.8	98	1013.6	-	8.0	1.1	3	0.0	2	.
7	- 2.2	- 0.8	- 2.8	- 1.9	4.9	85	1015.9	-	8.0	2.1	3	-	2	.
8	- 4.0	- 2.7	- 5.5	- 3.5	3.8	83	1011.2	-	8.0	3.4	5	-	2	.
9	- 2.0	0.1	- 5.4	- 6.3	4.9	91	997.3	-	8.0	4.1	5	1.4	2	.
10	0.4	1.8	- 1.0	- 1.7	5.7	91	989.4	4.5	5.8	4.8	6	6.0	4	.
11	0.7	1.6	0.0	0.0	6.0	94	982.6	-	7.9	5.3	6	7.6	7	.
12	- 1.3	0.3	- 4.2	- 5.8	5.1	92	991.5	0.9	6.3	2.9	4	0.0	7	.
13	- 1.6	- 0.8	- 3.7	- 9.8	5.1	95	984.3	-	8.0	4.9	7	8.9	7	.
14	- 0.4	0.7	- 1.7	- 1.9	5.9	98	986.4	-	8.0	0.3	1	-	20	.
15	- 2.3	- 1.4	- 3.6	- 5.9	4.8	93	996.9	0.3	7.9	2.3	4	2.2	19	1.5
16	- 5.0	- 2.6	- 6.3	- 7.1	3.9	92	1006.3	0.7	7.6	2.5	6	1.5	22	.
17	- 5.8	- 4.4	- 7.5	- 6.5	3.6	91	1010.5	-	7.6	0.6	2	0.7	23	.
18	- 0.7	2.3	- 6.2	- 6.3	5.6	94	999.8	-	8.0	5.3	8	12.5	23	.
19	2.7	3.3	0.6	- 0.4	6.7	91	991.6	-	7.6	5.4	6	0.2	18	1.9
20	1.0	2.8	0.6	- 2.1	6.2	95	990.1	-	7.5	2.5	4	0.9	14	2.7
21	- 0.5	1.0	- 1.9	- 2.0	5.7	96	992.6	0.4	7.6	2.4	3	0.7	11	.
22	- 1.6	- 0.4	- 3.6	- 3.5	5.2	95	998.6	0.8	7.5	1.9	3	0.1	11	.
23	- 4.4	- 2.5	- 7.2	- 9.8	3.9	87	1003.6	3.2	4.6	2.4	6	0.5	11	.
24	- 1.1	1.6	- 7.1	- 9.9	5.1	89	991.5	-	7.4	5.3	6	7.7	11	.
25	- 1.3	1.2	- 2.6	- 1.5	5.3	95	987.0	-	7.8	3.5	5	4.7	19	1.7
26	- 0.5	1.1	- 3.6	-10.2	5.4	92	999.4	0.6	7.3	3.0	4	0.7	26	1.8
27	- 2.4	- 0.2	- 4.7	- 3.8	4.7	91	1001.2	-	6.8	3.6	7	0.0	26	.
28	- 6.6	- 4.4	- 8.5	-15.3	3.3	89	1006.4	0.6	6.3	3.8	6	0.0	26	.
29	- 2.8	0.3	- 7.9	-10.0	4.6	92	1007.7	-	6.3	2.8	5	0.3	24	.
30	1.2	2.4	- 3.7	- 8.8	6.1	90	997.5	-	7.1	4.8	6	1.4	23	.
31	1.8	2.3	1.0	0.1	6.3	91	1006.3	-	7.6	4.0	5	0.1	16	1.8

Tablica II

TORUŃ

DNI	TEMPERATURA POWIETRZA T	Max	Min	T_g	PRĘŻNOŚĆ PARY WODNEJ e	WILGOTNOŚĆ WZGLĘDNA U	CIŚNIENIE ATMOSFERYCZNE P	USŁONECZNIENIE S	ZACHMURZENIE N	WIATR v	v_{max}	OPAD R_d	ŚNIEG s_h	s_g
1	1.9	2.9	-1.9	-1.6	5.9	90	983.6	-	6.9	5.0	7	1.0	5	0.8
2	3.4	6.4	1.1	-1.9	6.7	86	983.6	1.1	6.0	4.1	7	1.3	2	t
3	3.1	4.8	1.8	-0.8	7.6	99	988.2	-	7.3	1.0	1	2.6	-	-
4	0.1	1.8	-1.4	-4.0	6.1	99	998.4	0.7	7.8	1.5	3	-	-	-
5	-0.7	0.5	-0.9	-1.5	5.7	99	1011.3	-	8.0	2.6	4	0.1	-	-
6	-3.0	-0.8	-4.0	-3.7	4.7	97	1016.8	-	8.0	1.6	3	0.0	-	-
7	-0.5	0.5	-2.9	-2.8	5.5	92	1017.6	-	8.0	3.0	4	-	-	-
8	-1.2	-0.5	-1.9	-2.2	5.0	89	1012.2	-	8.0	2.8	3	0.0	-	-
9	-0.1	1.2	-0.9	-1.7	5.7	94	997.9	-	7.0	3.1	6	0.9	-	-
10	0.0	1.6	-2.5	-5.7	5.5	91	987.4	0.4	5.8	3.9	7	7.7	2	*
11	0.3	1.6	0.2	-0.2	6.2	98	984.2	-	7.9	2.1	3	4.3	4	*
12	-0.7	2.2	-3.1	-3.7	5.5	94	992.9	3.4	4.0	3.1	6	0.1	5	-
13	0.0	1.0	-3.1	-5.6	5.8	95	983.8	-	7.9	4.3	8	0.1	7	-
14	1.4	0.6	-4.4	-6.1	5.4	98	989.4	-	7.3	1.0	2	0.0	6	*
15	-1.0	0.5	-2.1	-3.4	5.2	93	1002.6	-	6.8	2.8	4	0.1	6	2.0
16	-1.7	-0.7	-2.3	-4.6	4.7	88	1012.4	-	7.8	2.5	3	0.0	6	*
17	-2.4	-1.0	-4.6	-6.2	4.7	92	1012.8	-	7.1	1.5	2	1.8	7	*
18	2.6	5.5	-1.1	-1.3	7.2	98	1001.0	-	7.1	3.6	7	13.8	6	4.2
19	3.9	6.1	2.9	1.5	6.9	85	996.5	0.1	5.3	5.6	7	0.5	-	-
20	1.2	4.6	0.4	-1.8	6.6	99	993.1	-	7.0	1.1	2	0.3	-	-
21	-0.2	1.5	-0.8	-2.0	5.7	94	998.0	-	6.4	2.6	4	-	-	-
22	-1.1	0.4	-2.1	-4.9	4.8	86	1002.8	2.3	5.9	1.6	2	0.0	-	-
23	-0.8	1.0	-2.3	-7.8	5.0	86	1003.0	3.1	5.9	2.6	6	3.7	-	-
24	1.0	2.3	-1.6	-3.4	6.0	91	992.3	0.4	7.3	3.8	6	8.5	4	*
25	-0.4	1.2	-1.3	-0.6	5.6	93	992.3	0.3	6.6	2.4	3	0.2	11	2.1
26	-0.1	1.1	-2.6	-5.9	5.5	91	1005.0	0.0	6.9	2.4	3	0.0	12	*
27	-2.7	0.0	-4.4	-4.8	4.4	87	1006.8	3.8	4.1	2.1	3	-	10	*
28	-7.6	-3.9	-14.4	-21.4	3.2	88	1006.7	0.8	4.0	1.5	2	0.4	10	*
29	0.4	3.0	-4.6	-4.8	5.7	90	1007.8	0.9	5.3	2.1	3	3.9	8	*
30	2.4	3.5	-1.0	-4.3	7.0	96	997.4	-	7.8	3.5	5	6.8	7	*
31	2.3	3.9	1.1	0.0	6.5	89	1008.6	3.0	6.9	3.3	4	0.9	2	*

GORZÓW WIELKOPOLSKI

Grudzień 1966

DNI	TEMPERATURA POWIETRZA T	Max	Min	T_g	PRĘŻNOŚĆ PARY WODNEJ e	WILGOTNOŚĆ WZGLĘDNA U	CIŚNIENIE ATMOSFERYCZNE P	USŁONECZNIENIE S	ZACHMURZENIE N	WIATR v	v_{max}	OPAD R_d	ŚNIEG s_h	s_g
1	2.6	4.6	-0.4	-0.5	6.0	81	983.2	0.8	7.0	5.1	9	0.8	2	*
2	6.2	7.8	2.5	0.6	7.1	75	981.0	-	7.9	3.0	4	0.1	-	-
3	4.1	7.6	2.9	1.5	6.7	81	986.6	0.3	5.3	1.4	2	-	-	-
4	0.3	3.7	-1.4	-4.0	5.5	87	1001.3	4.6	2.3	0.8	2	-	-	-
5	-0.8	0.3	-2.3	-5.5	5.5	95	1014.2	-	8.0	0.5	2	-	-	-
6	-0.2	0.6	-2.2	-2.6	5.3	89	1017.8	-	7.5	2.0	4	-	-	-
7	-0.7	0.8	-2.4	-1.8	5.3	91	1018.1	-	7.9	2.8	3	-	-	-
8	-0.5	0.4	-1.3	-1.4	5.0	85	1011.9	-	7.0	2.3	5	2.3	-	-
9	1.3	3.7	-0.7	-1.5	5.6	84	997.0	1.4	5.6	3.8	5	0.6	2	*
10	1.7	3.0	-0.2	-1.6	6.3	90	984.9	-	7.9	3.1	5	3.0	-	-
11	1.3	2.6	0.2	-0.5	6.1	91	987.7	-	7.1	1.5	2	0.2	-	-
12	0.2	1.4	-0.7	-0.5	5.7	92	991.4	1.7	6.3	3.1	7	2.9	-	-
13	2.6	5.4	-0.4	-1.0	6.9	93	981.2	-	7.5	4.6	5	-	1	*
14	1.1	4.8	-0.5	-1.5	6.1	92	990.2	-	6.6	0.6	2	0.7	-	-
15	0.5	1.5	-0.6	0.0	5.9	93	1006.2	-	7.5	2.8	4	0.5	-	-
16	-1.2	0.2	-2.2	-2.0	4.1	73	1016.5	-	6.8	1.8	3	1.8	-	-
17	0.5	3.4	-2.3	-3.2	6.0	94	1013.1	-	7.8	2.0	3	5.2	2	*
18	5.1	8.3	2.0	0.9	8.1	92	1002.7	-	7.9	4.9	7	10.0	-	-
19	4.7	8.0	3.4	2.6	7.1	83	1002.6	2.7	5.4	6.6	8	9.9	-	-
20	2.1	4.1	0.3	0.6	6.7	93	995.5	-	7.9	2.9	4	8.4	-	-
21	0.2	2.1	-0.7	-2.0	5.6	91	1001.8	-	7.4	2.3	6	1.1	-	-
22	0.0	1.2	-0.6	-0.3	5.8	95	1004.3	-	7.6	0.8	2	0.7	1	*
23	-0.3	2.2	-3.2	-3.5	5.6	94	1002.1	0.5	6.0	3.1	8	5.0	1	*
24	2.1	3.8	0.4	-0.5	6.1	87	993.1	0.2	6.5	2.8	4	0.5	-	-
25	-0.1	2.1	-1.4	-2.8	5.8	95	997.0	-	6.8	2.5	5	0.5	2	*
26	0.3	2.4	-0.8	-4.0	5.4	87	1010.1	-	6.4	3.3	4	-	2	*
27	-2.2	0.3	-3.7	-4.9	4.7	90	1010.0	1.5	5.9	1.1	2	-	2	*
28	-2.8	-0.2	-6.2	-7.5	4.6	92	1005.5	-	7.3	2.6	5	0.2	2	*
29	1.7	3.5	-0.4	-2.6	6.0	87	1006.1	1.4	7.3	2.3	4	7.0	1	*
30	4.8	6.4	2.1	0.5	8.0	93	997.1	-	8.0	2.5	5	3.2	-	-
31	3.1	5.1	1.2	0.4	6.1	81	1010.2	-	7.6	4.0	6	3.9	-	-

PŁOCK-RADZIWIE

DNI	TEMPERATURA POWIETRZA T	Max	Min	T_g	PRĘŻNOŚĆ PARY WODNEJ e	WILGOTNOŚĆ WZGLĘDNA U	CIŚNIENIE ATMOSFERYCZNE P	USŁONECZNIENIE S	ZACHMURZENIE N	WIATR v	v_{max}	OPAD R_d	ŚNIEG s_h	s_g
1	1.4	3.5	-1.4	-2.0	5.8	86	986.4	•	6.0	6.0	8	0.8	4	•
2	2.9	5.8	0.6	-0.4	6.4	85	986.4	•	4.8	4.8	7	1.8	2	•
3	4.7	6.5	2.4	1.3	8.3	97	989.0	•	7.0	1.6	6	5.2	-	•
4	1.3	3.0	0.4	-0.3	6.7	99	998.4	•	7.5	3.4	5	-	-	-
5	0.4	1.6	-0.2	0.4	6.1	97	1011.4	•	8.0	4.3	6	0.0	-	-
6	-0.6	0.1	-1.3	-0.9	5.8	98	1017.0	•	8.0	2.0	4	0.6	-	-
7	-0.2	1.1	-1.3	-0.3	5.5	90	1018.1	•	8.0	4.6	6	-	-	-
8	-1.3	-1.0	-1.7	-1.8	5.0	90	1013.2	•	8.0	4.3	5	-	-	-
9	0.0	1.2	-1.6	-1.9	5.8	95	1000.1	•	6.8	4.6	6	0.9	-	-
10	0.7	3.0	-2.1	-4.2	5.7	89	990.6	•	4.4	5.0	7	6.1	2	•
11	1.4	3.4	0.7	0.9	6.4	94	985.6	•	7.9	4.4	6	0.7	-	-
12	0.1	2.5	-0.9	-2.0	5.9	95	994.1	•	3.0	3.4	7	0.9	-	-
13	0.2	1.1	-1.6	-1.9	6.0	97	985.2	•	8.0	5.0	11	2.4	2	•
14	0.6	2.6	-1.1	-1.6	6.4	99	989.9	•	6.8	0.1	1	-	1	•
15	-0.3	0.4	-1.2	-1.8	5.6	93	1002.2	•	7.9	3.8	6	0.9	1	•
16	-1.2	-0.1	-1.5	-1.9	5.2	93	1012.0	•	8.0	5.8	8	0.0	3	•
17	-2.6	-1.3	-4.6	-7.1	4.6	90	1014.1	•	7.1	2.4	6	1.2	3	•
18	2.5	5.1	-1.9	-2.0	7.1	96	1003.3	•	7.0	5.4	9	19.7	3	•
19	4.1	6.1	3.4	1.7	7.2	88	998.0	•	6.6	7.8	9	2.0	-	-
20	2.0	4.6	1.3	-0.3	6.7	96	993.9	•	7.8	2.1	6	3.3	-	-
21	0.5	1.8	0.0	-0.4	5.9	93	998.1	•	7.8	3.6	5	0.6	-	-
22	-0.7	0.1	-1.5	-1.2	5.4	93	1003.6	•	6.4	1.9	3	-	-	-
23	-1.4	1.1	-2.3	-3.9	4.8	88	1005.5	•	5.4	3.8	6	0.1	-	-
24	1.1	2.6	-3.0	-3.8	6.0	91	994.6	•	7.1	5.3	6	4.1	1	•
25	-0.2	1.5	-0.9	-0.9	5.8	96	992.3	•	7.8	4.6	7	1.2	5	•
26	0.1	1.0	-1.7	-3.0	5.8	94	1005.4	•	8.0	5.0	6	0.4	6	•
27	-2.7	0.4	-5.4	-8.9	4.5	89	1007.3	•	3.6	3.0	6	-	5	•
28	-5.1	-4.2	-7.6	-14.5	3.8	90	1008.5	•	5.8	3.1	5	-	5	•
29	0.1	2.0	-5.8	-6.4	5.4	89	1010.2	•	6.8	2.6	4	1.2	5	3.0
30	2.4	3.6	-2.1	-4.4	6.4	88	999.9	•	7.0	4.5	5	1.7	3	•
31	2.4	3.7	1.0	1.3	6.6	91	1010.6	•	6.3	4.4	7	1.6	-	-

POZNAŃ-ŁAWICA

DNI	TEMPERATURA POWIETRZA T	Max	Min	T_g	PRĘŻNOŚĆ PARY WODNEJ e	WILGOTNOŚĆ WZGLĘDNA U	CIŚNIENIE ATMOSFERYCZNE P	USŁONECZNIENIE S	ZACHMURZENIE N	WIATR v	v_{max}	OPAD R_d	ŚNIEG s_h	s_g
1	2.2	3.7	-1.0	-1.5	6.1	86	981.2	0.1	7.1	7.6	11	2.4	3	*
2	5.7	7.9	2.0	0.0	7.3	79	979.3	-	7.5	6.3	8	0.0	-	-
3	4.5	6.4	2.0	2.5	7.4	87	985.6	-	6.6	3.4	4	-	-	-
4	-0.3	3.1	-2.5	-7.6	5.6	94	997.1	3.1	4.3	2.0	3	-	-	-
5	-1.1	0.4	-4.4	-8.6	5.5	97	1009.9	-	7.6	2.0	4	-	-	-
6	-1.2	0.1	-2.5	-1.5	5.3	94	1014.0	0.5	7.8	1.8	3	-	-	-
7	0.2	1.5	-2.5	-2.3	5.6	91	1013.6	-	8.0	4.0	6	0.0	-	-
8	0.4	0.6	-1.1	-1.3	5.6	94	1008.2	-	7.8	2.9	5	2.0	-	-
9	0.4	1.9	-1.1	-2.6	5.9	93	994.8	-	4.6	6.1	8	0.4	2	*
10	1.4	2.7	-1.5	-6.6	6.1	90	983.2	-	7.0	7.0	10	12.6	2	*
11	1.2	2.6	0.3	-0.2	6.4	96	983.0	-	7.6	4.0	7	0.1	3	*
12	0.9	2.6	-1.0	-3.5	5.8	89	986.6	2.8	4.6	4.5	8	2.0	-	-
13	2.0	4.5	-0.6	-1.6	6.8	96	979.2	0.0	6.5	3.9	8	0.5	2	*
14	0.5	3.0	-1.2	-6.6	6.2	98	986.6	-	6.1	1.9	3	0.4	-	*
15	0.2	1.3	-0.9	-0.7	6.0	96	1001.0	-	7.6	3.8	6	0.5	-	-
16	-1.1	0.4	-1.9	-1.6	4.8	85	1011.6	-	7.9	4.8	6	0.9	1	*
17	-0.4	1.8	-3.6	-6.6	5.7	94	1009.5	-	7.0	2.6	4	5.4	2	*
18	3.9	6.8	1.0	0.5	7.7	95	999.7	-	7.3	8.3	12	11.5	2	*
19	4.7	7.3	2.9	2.2	7.1	83	997.7	1.5	5.0	10.4	12	0.8	-	-
20	2.5	4.0	0.6	0.1	7.0	96	991.0	-	7.9	4.9	7	5.3	-	-
21	0.4	2.1	-0.3	-1.3	5.5	88	997.1	-	4.5	4.8	8	0.3	-	-
22	0.1	1.0	-0.9	-1.0	5.7	92	1000.4	-	7.6	1.5	3	0.1	-	-
23	-0.2	1.9	-2.1	-6.5	5.3	87	999.3	3.2	6.5	4.1	8	4.1	-	-
24	1.7	3.5	-0.3	-1.2	6.2	91	990.1	2.5	6.1	5.8	7	5.9	2	*
25	0.2	2.2	-0.7	-2.0	5.7	92	992.0	0.1	7.5	7.4	10	0.4	4	*
26	0.7	1.2	-1.9	-6.2	5.8	90	1004.9	-	7.8	8.1	10	-	6	1.4
27	-3.0	0.7	-7.8	-1.7	4.6	91	1005.6	4.9	4.6	3.1	8	-	4	*
28	-3.1	-0.5	-9.4	-12.6	4.5	92	1002.6	-	6.6	2.9	5	0.1	3	*
29	1.6	3.4	-1.0	-1.0	5.8	85	1004.2	3.0	5.6	5.1	8	3.1	3	*
30	4.0	6.2	0.7	-1.3	7.6	93	994.4	-	7.9	7.1	11	5.3	2	*
31	3.1	4.9	2.0	1.0	6.5	85	1007.0	1.1	7.3	7.5	8	2.1	-	-

SŁUBICE

DNI	TEMPERATURA POWIETRZA T	Max	Min	T_g	PRĘŻNOŚĆ PARY WODNEJ e	WILGOTNOŚĆ WZGLĘDNA U	CIŚNIENIE ATMOSFERYCZNE P	USŁONECZNIENIE S	ZACHMURZENIE N	WIATR v	v_{max}	OPAD R_d	ŚNIEG s_k	s_g
1	3.7	6.0	0.2	- 0.4	6.1	77	988.0	.	6.4	5.0	9	0.3	2	.
2	7.2	9.1	3.2	1.3	7.3	71	984.7	.	8.0	3.6	4	-	-	-
3	4.9	8.2	2.9	1.4	6.8	79	993.2	.	6.0	3.3	4	-	-	-
4	1.3	4.2	- 2.7	- 5.6	5.7	85	1005.7	.	5.9	1.4	2	0.0	-	-
5	1.1	3.5	- 1.7	- 4.5	6.1	93	1018.0	.	7.1	1.0	2	-	-	-
6	1.2	2.4	0.5	0.0	5.8	88	1021.2	.	8.0	1.0	3	-	-	-
7	0.4	1.3	- 0.9	- 1.5	5.7	91	1021.3	.	7.9	2.0	4	-	-	-
8	0.4	1.4	- 0.4	- 0.8	5.4	86	1015.7	.	8.0	2.8	4	2.0	-	-
9	2.3	4.5	- 0.4	- 1.0	5.9	82	1001.5	.	5.3	3.8	5	0.6	1	.
10	2.3	3.7	0.7	- 0.7	6.7	92	989.1	.	8.0	2.5	4	9.2	-	-
11	2.1	3.1	1.3	0.6	6.6	93	992.6	.	7.8	2.4	3	0.1	-	-
12	0.3	2.2	- 2.0	- 2.2	5.9	94	994.5	.	7.1	2.9	5	3.2	-	-
13	4.1	6.8	0.4	0.0	7.2	89	984.8	.	7.4	2.4	5	0.0	-	-
14	2.3	5.2	0.4	- 2.7	6.5	90	994.5	.	6.8	1.6	5	7.3	-	-
15	1.1	3.6	0.7	- 0.3	6.3	95	1011.1	.	7.9	2.8	4	1.2	-	-
16	- 1.1	1.1	- 3.2	- 4.9	4.8	85	1021.0	.	7.3	1.8	3	1.3	-	-
17	2.4	5.2	- 3.2	- 4.3	6.8	92	1017.6	.	7.9	2.6	3	5.6	-	-
18	6.1	8.7	3.3	2.6	8.3	89	1008.2	.	7.8	5.3	7	4.4	-	-
19	5.6	8.2	4.5	3.2	7.4	82	1008.5	.	7.5	6.9	8	4.2	-	-
20	2.3	5.2	0.2	- 0.2	6.8	94	999.9	.	7.9	2.8	4	8.3	-	-
21	0.9	2.3	- 0.3	- 1.3	6.0	91	1006.5	.	5.5	3.1	5	2.5	-	-
22	0.9	2.0	0.1	- 1.0	6.0	91	1008.4	.	6.6	1.6	3	-	-	-
23	1.0	3.0	- 1.7	- 3.8	6.0	90	1005.4	.	5.6	3.3	6	8.4	-	-
24	3.0	5.1	1.4	- 0.4	6.5	86	997.8	.	5.0	3.1	6	7.1	-	-
25	0.7	2.1	- 0.3	- 2.0	5.8	91	1002.5	.	6.3	3.6	6	0.0	2	.
26	1.2	2.3	0.5	- 1.0	5.7	85	1015.6	.	4.8	4.1	6	-	1	.
27	- 0.1	1.4	- 1.3	- 3.3	5.6	92	1014.2	.	7.4	1.1	2	-	-	-
28	- 0.3	2.6	- 3.6	- 4.9	5.2	87	1008.9	.	5.9	2.1	3	0.0	-	-
29	4.9	4.8	- 0.2	- 1.7	6.2	83	1010.0	.	4.3	2.6	3	7.1	-	-
30	6.1	7.9	3.0	2.0	8.4	90	1002.0	.	7.8	4.9	7	7.0	-	-
31	3.6	5.2	0.9	0.7	6.4	80	1014.7	.	7.3	4.6	6	5.3	-	-

KOŁO

Grudzień 1966

DNI	TEMPERATURA POWIETRZA T	Max	Min	T_g	PRĘŻNOŚĆ PARY WODNEJ e	WILGOTNOŚĆ WZGLĘDNA U	CIŚNIENIE ATMOSFERYCZNE P	USŁONECZNIENIE S	ZACHMURZENIE N	WIATR v	v_{max}	OPAD R_d	ŚNIEG s_k	s_g
1	1.6	4.1	- 1.4	- 1.3	5.6	81	981.4	.	6.5	3.8	6	0.1	3	.
2	4.9	8.5	1.3	- 0.1	7.6	86	980.3	.	5.6	2.5	4	4.0	-	-
3	4.5	7.6	2.8	3.5	8.2	98	984.6	.	7.4	0.8	1	3.1	-	-
4	0.9	2.9	- 0.1	- 1.9	6.3	96	994.8	.	5.3	1.9	3	-	-	-
5	- 1.0	1.0	- 2.1	- 2.1	5.4	96	1008.3	.	7.0	2.9	4	-	-	-
6	- 2.5	- 1.8	- 3.2	- 3.3	4.9	97	1012.9	.	8.0	0.8	2	-	-	-
7	- 0.3	0.6	- 2.2	- 2.0	5.5	93	1012.6	.	8.0	2.3	5	-	-	-
8	- 0.7	- 0.2	- 1.3	- 1.5	5.3	92	1006.4	.	8.0	1.6	3	-	-	-
9	0.0	1.4	- 0.8	- 1.7	5.6	92	991.2	.	7.6	2.3	3	1.4	-	-
10	0.4	2.9	- 2.2	- 3.7	5.5	87	984.4	.	4.8	3.3	5	4.3	-	-
11	1.3	3.1	0.2	0.4	6.2	92	981.3	.	8.0	2.6	4	3.9	-	-
12	0.4	1.7	- 0.4	- 1.3	5.7	91	988.8	.	5.5	1.8	3	2.4	-	-
13	1.0	2.1	- 0.7	- 1.6	6.2	94	979.5	.	8.0	1.3	4	0.1	2	.
14	1.0	2.0	0.1	- 1.9	6.3	96	985.6	.	7.3	0.0	0	2.7	-	-
15	- 0.2	1.3	- 1.3	- 1.1	5.7	94	998.4	.	7.4	2.0	3	-	-	-
16	- 1.8	- 0.1	- 2.9	- 2.3	4.8	90	1008.9	.	7.4	3.0	5	0.2	-	-
17	- 1.8	- 0.7	- 4.0	- 6.4	5.0	93	1009.3	.	7.6	0.0	0	4.1	1	.
18	2.9	5.8	- 0.9	- 1.0	7.1	94	999.4	.	7.9	4.0	7	16.5	-	-
19	4.1	6.2	3.6	2.4	6.9	84	995.3	.	5.9	6.0	9	5.2	-	-
20	1.7	4.4	0.4	0.1	6.6	95	989.6	.	7.8	2.1	4	6.2	-	-
21	0.3	1.5	- 0.2	- 0.6	5.5	88	994.8	.	7.4	3.5	4	-	-	-
22	- 1.5	0.0	- 3.7	- 6.7	4.9	89	999.5	.	4.0	0.4	1	-	-	-
23	- 1.1	0.7	- 1.6	- 2.5	4.9	87	1000.3	.	4.4	1.1	3	2.1	-	-
24	1.2	3.1	- 3.4	- 3.6	5.7	86	990.2	.	6.8	3.4	5	3.3	2	.
25	- 0.1	1.1	- 0.6	- 0.8	5.6	92	989.0	.	7.6	4.5	8	0.1	3	.
26	0.0	1.0	- 1.3	- 3.1	5.4	89	1002.3	.	7.3	3.5	5	0.3	3	.
27	- 1.4	0.3	- 1.9	- 1.9	4.7	86	1003.8	.	6.8	1.9	3	-	3	.
28	- 4.1	- 1.9	- 6.5	-10.1	4.0	89	1003.0	.	4.6	1.0	2	-	3	.
29	0.6	1.6	- 2.8	- 2.6	5.7	89	1005.0	.	6.0	1.4	4	1.4	2	.
30	2.8	4.1	0.2	- 1.6	6.7	90	995.0	.	7.5	3.5	5	3.6	2	.
31	2.6	4.0	1.6	0.7	6.3	85	1006.5	.	6.8	3.1	6	1.2	-	-

SIEDLCE

DNI	TEMPERATURA POWIETRZA T	Max	Min	T_g	PRĘŻNOŚĆ PARY WODNEJ e	WILGOTNOŚĆ WZGLĘDNA U	CIŚNIENIE ATMOSFERYCZNE P	USŁONECZNIENIE S	ZACHMURZENIE N	WIATR v	v_{max}	OPAD R_d	ŚNIEG s_k	s_g
1	0.3	1.9	- 2.5	- 3.5	5.3	84	979.4	.	5.8	5.8	7	0.1	2	.
2	2.0	5.3	- 2.2	- 3.2	5.7	80	981.0	.	4.8	5.0	6	0.0	2	.
3	6.1	8.2	4.1	2.6	7.7	82	980.4	.	7.9	3.4	6	18.5	-	-
4	1.2	4.6	0.2	0.0	6.3	95	985.5	.	8.0	2.8	4	19.7	-	-
5	0.5	1.2	0.1	0.0	6.0	95	999.0	.	8.0	2.8	5	0.9	8	1.9
6	- 0.2	0.6	- 1.0	0.0	5.9	98	1006.4	.	8.0	2.0	4	1.1	5	2.5
7	- 2.4	- 0.5	- 3.1	- 2.6	4.5	87	1008.4	.	8.0	3.9	5	-	5	.
8	- 4.6	- 2.8	- 6.3	- 5.4	3.5	79	1004.4	.	7.8	2.0	4	-	5	.
9	- 2.4	0.3	- 6.0	- 6.5	4.6	89	992.2	.	7.9	3.3	4	1.1	5	.
10	0.5	1.8	- 0.9	- 1.8	5.4	85	985.0	.	5.5	4.3	6	2.1	7	.
11	0.7	1.2	- 1.0	- 0.9	5.6	87	978.4	.	8.0	4.6	6	3.8	10	1.5
12	- 1.1	1.0	- 2.9	- 5.2	5.0	90	985.7	.	6.3	1.4	3	0.6	11	.
13	- 1.4	- 0.4	- 3.9	- 8.9	5.1	92	977.9	.	6.9	3.6	6	12.4	11	.
14	0.2	1.2	- 0.8	- 1.0	5.9	95	980.3	.	7.5	2.0	3	-	18	1.7
15	- 2.0	0.2	- 3.5	- 5.2	4.9	92	990.1	.	7.9	2.6	5	0.4	16	2.0
16	- 4.6	- 1.2	- 6.2	- 7.6	3.8	87	999.4	.	8.0	3.8	6	0.6	17	.
17	- 5.6	- 3.0	- 7.0	- 6.8	3.4	84	1003.9	.	7.4	1.1	4	0.2	18	.
18	- 1.9	1.3	- 7.1	- 7.5	4.8	88	995.7	.	7.9	5.8	8	15.4	18	.
19	2.2	3.2	0.4	0.0	6.3	88	987.2	.	7.5	7.1	8	1.5	11	1.8
20	0.9	2.4	0.2	- 1.5	5.9	91	984.3	.	6.4	2.6	6	2.4	7	2.7
21	- 0.4	0.7	- 1.6	- 0.6	5.4	92	985.8	.	7.8	4.1	5	0.2	9	2.3
22	- 1.5	- 0.3	- 2.4	- 2.2	4.7	87	992.7	.	7.9	4.3	6	0.1	10	.
23	- 5.0	- 2.0	- 8.2	- 7.5	3.4	82	997.9	.	3.0	3.0	6	-	10	.
24	- 3.0	0.8	- 8.2	-10.0	4.2	85	987.6	.	6.4	5.8	8	2.9	8	.
25	- 1.1	1.8	- 3.4	-10.5	4.8	86	981.7	.	7.6	8.0	11	2.2	11	2.7
26	- 0.7	1.0	- 2.3	- 4.6	5.2	90	993.3	.	7.5	5.3	7	0.3	18	2.1
27	- 3.5	- 0.2	- 7.3	- 2.8	4.2	88	995.9	.	5.9	5.0	6	0.3	20	.
28	- 7.0	- 4.9	- 8.7	-13.1	3.0	83	1000.8	.	5.8	3.8	6	0.0	21	.
29	- 3.2	- 0.3	- 8.3	-11.0	4.1	84	1002.4	.	6.4	3.3	7	0.0	20	.
30	0.8	2.6	- 3.2	- 8.8	5.3	81	993.6	.	7.3	6.8	8	3.4	19	2.4
31	1.7	2.4	1.1	- 0.4	5.8	84	1001.8	.	7.3	5.4	7	-	12	3.0

WARSZAWA-OKĘCIE

DNI	TEMPERATURA POWIETRZA T	Max	Min	T_g	PRĘŻNOŚĆ PARY WODNEJ e	WILGOTNOŚĆ WZGLĘDNA U	CIŚNIENIE ATMOSFERYCZNE P	USŁONECZNIENIE S	ZACHMURZENIE N	WIATR v	v_{max}	OPAD R_d	ŚNIEG s_k	s_g
1	0.7	2.9	- 1.0	- 2.3	5.5	85	983.1	.	5.8	6.4	8	0.1	4	.
2	2.6	5.4	- 0.5	- 1.9	6.1	81	983.7	.	4.9	4.6	5	0.3	2	.
3	6.4	9.1	4.3	2.1	8.6	89	984.2	.	7.9	3.9	5	2.6	-	-
4	2.9	4.7	2.5	1.9	7.3	97	991.5	.	8.0	4.9	8	11.2	-	-
5	0.7	3.5	0.2	- 0.1	6.3	97	1004.9	.	8.0	6.6	8	2.3	-	-
6	0.5	1.4	- 0.2	0.1	6.2	99	1011.3	.	8.0	2.5	4	0.0	-	-
7	- 1.0	1.6	- 1.8	- 1.8	5.1	86	1012.7	.	8.0	5.1	7	-	-	-
8	- 2.6	- 1.7	- 4.6	- 2.1	4.1	82	1008.7	.	6.9	4.6	6	-	-	-
9	- 0.7	1.1	- 5.0	- 5.6	5.3	92	996.1	.	7.9	4.5	7	2.5	-	-
10	- 0.1	2.6	- 2.5	- 6.2	5.3	86	987.9	.	4.6	5.3	8	1.2	3	.
11	1.0	2.6	0.5	- 0.7	6.0	91	981.7	.	7.1	4.6	8	1.3	2	.
12	- 0.6	0.9	- 1.9	- 3.9	5.6	95	989.8	.	4.8	2.5	5	0.3	-	-
13	- 0.3	0.9	- 2.0	- 3.1	5.7	95	981.1	.	7.8	4.4	8	4.0	2	.
14	- 0.1	1.5	- 2.8	- 5.2	5.9	97	984.8	.	6.4	0.6	2	0.0	1	.
15	- 0.8	0.6	- 2.6	- 3.9	5.5	95	995.7	.	8.0	4.5	6	0.4	1	.
16	- 2.2	0.0	- 4.3	- 2.2	4.8	92	1005.3	.	8.0	5.6	7	1.2	4	.
17	- 3.4	- 1.6	- 6.4	-11.1	4.2	89	1008.9	.	6.9	2.6	6	0.5	5	.
18	0.7	2.6	- 4.1	4.2	6.2	95	999.9	.	8.0	4.3	9	14.1	6	.
19	3.5	5.1	2.5	1.2	6.9	88	992.7	.	5.8	8.5	10	2.8	-	-
20	1.6	4.6	0.7	- 0.1	6.5	95	988.8	.	7.0	2.8	8	4.0	-	-
21	0.0	1.2	- 0.6	- 1.3	5.7	94	991.8	.	7.5	5.0	6	0.1	-	-
22	- 1.3	0.2	- 2.1	- 3.5	4.6	85	998.2	.	6.5	4.1	7	-	2	.
23	- 3.1	- 0.8	- 4.6	- 7.4	4.2	87	1001.9	.	2.0	3.4	7	0.0	1	.
24	- 0.6	2.6	- 5.1	- 5.7	5.2	87	991.2	.	7.0	5.3	7	2.3	1	.
25	- 0.6	2.5	- 2.8	- 2.4	5.3	91	986.8	.	7.0	7.4	12	0.8	3	.
26	- 0.4	1.0	- 1.6	- 3.9	5.6	93	999.4	.	7.6	6.0	7	0.9	7	.
27	- 3.1	0.5	- 7.0	-11.0	4.4	90	1001.6	.	5.4	5.1	7	0.1	8	.
28	- 5.6	- 2.8	- 8.4	-12.8	3.6	89	1004.3	.	5.1	3.4	4	-	8	.
29	- 1.5	1.1	- 5.9	- 7.5	4.9	88	1006.2	.	5.5	3.0	5	-	6	.
30	1.6	3.1	- 2.2	- 4.7	5.8	85	996.8	.	7.3	4.9	6	1.6	-	-
31	1.9	3.2	0.9	- 0.2	6.2	89	1006.4	.	6.9	4.8	8	0.5	-	-

TERESPOL

DNI	TEMPERATURA POWIETRZA T	Max	Min	T_g	PRĘŻNOŚĆ PARY WODNEJ e	WILGOTNOŚĆ WZGLĘDNA U	CIŚNIENIE ATMOSFERYCZNE P	USŁONECZNIENIE S	ZACHMURZENIE N	WIATR v	v_{max}	OPAD R_d	ŚNIEG s_h	s_g
1	0.2	1.4	- 0.5	- 1.4	5.5	89	982.6	0.4	5.3	5.1	7	1.3	1	•
2	1.8	5.3	- 3.2	- 4.3	5.7	81	985.0	6.2	3.4	4.1	5	0.0	1	•
3	4.8	8.1	3.3	2.1	7.4	86	983.9	-	7.8	3.4	5	1.8	-	-
4	3.4	5.5	2.0	2.1	7.6	98	985.8	-	8.0	3.3	5	14.1	-	-
5	1.1	3.4	0.3	0.4	6.5	98	1000.0	-	8.0	1.6	3	0.8	-	-
6	- 1.4	0.9	- 2.3	- 2.0	5.2	94	1009.0	-	8.0	2.4	4	0.0	-	-
7	- 3.3	- 2.3	- 4.6	- 4.0	4.1	85	1011.1	-	8.0	5.9	7	0.0	-	-
8	- 6.0	- 3.4	- 8.6	- 9.2	3.1	79	1007.5	-	5.8	5.0	7	-	-	-
9	- 3.8	- 0.5	- 7.6	- 8.7	3.9	82	995.4	1.1	5.4	4.0	6	0.3	-	-
10	0.4	2.5	- 0.6	- 1.4	5.8	92	988.9	2.1	6.5	4.0	7	0.0	1	•
11	- 0.9	1.2	- 2.3	- 3.4	5.1	89	982.1	-	7.3	5.1	8	4.9	-	-
12	- 1.3	0.8	- 2.6	- 2.2	5.2	93	987.7	-	7.9	1.4	3	0.0	5	•
13	- 2.2	- 1.0	- 4.1	- 9.1	4.8	92	981.5	-	7.0	4.9	7	5.8	5	•
14	0.2	1.3	- 1.8	- 2.3	6.0	96	982.2	-	8.0	0.8	2	0.3	15	•
15	- 2.3	0.2	- 5.1	- 7.0	4.7	90	991.0	-	7.5	3.0	6	0.1	8	•
16	- 6.0	- 3.8	- 7.4	- 9.7	3.3	84	1000.2	0.3	7.1	3.9	6	0.3	8	•
17	- 9.4	- 5.9	-15.0	- 8.8	2.6	87	1009.7	3.2	5.6	1.6	3	-	8	•
18	- 4.0	- 1.0	-12.2	-16.7	4.2	90	999.8	-	8.0	4.5	8	7.3	8	•
19	1.6	2.5	- 1.0	- 1.0	6.4	93	988.6	-	7.4	5.1	6	2.1	13	•
20	0.9	2.0	0.3	- 0.5	6.1	93	986.6	-	7.8	3.0	6	1.8	10	•
21	- 0.6	0.6	- 2.0	- 0.3	5.7	97	986.2	-	8.0	3.1	5	5.0	12	•
22	- 1.6	- 0.7	- 3.1	- 4.2	4.8	89	994.1	0.5	7.3	3.0	4	0.4	20	•
23	- 6.4	- 2.6	-10.7	- 9.4	3.4	89	1000.7	3.9	2.6	1.9	2	-	17	•
24	- 5.3	- 1.0	-11.3	-18.7	3.9	91	991.2	-	6.1	4.0	5	1.6	17	•
25	- 0.9	1.5	- 3.0	- 2.8	5.0	87	984.3	-	8.0	6.5	8	0.6	18	•
26	- 0.9	- 0.2	- 3.3	- 3.4	5.0	88	994.1	-	7.4	4.4	7	0.9	18	•
27	- 2.9	- 0.5	- 4.1	- 3.4	4.4	88	997.2	0.8	7.3	4.0	6	0.0	20	•
28	- 9.0	- 6.1	-12.2	-17.2	2.7	88	1004.0	5.8	4.9	2.3	5	-	20	•
29	- 4.4	- 1.0	-10.6	-14.8	4.0	86	1005.6	-	8.0	2.6	5	-	20	•
30	- 0.5	2.4	- 4.3	- 7.4	4.9	82	997.4	0.5	6.5	4.8	5	0.7	17	•
31	1.6	2.3	0.8	- 0.2	6.0	87	1004.3	-	7.5	3.6	5	0.0	11	•

ZIELONA GÓRA

Grudzień 1966

DNI	TEMPERATURA POWIETRZA T	Max	Min	T_g	PRĘŻNOŚĆ PARY WODNEJ e	WILGOTNOŚĆ WZGLĘDNA U	CIŚNIENIE ATMOSFERYCZNE P	USŁONECZNIENIE S	ZACHMURZENIE N	WIATR v	v_{max}	OPAD R_d	ŚNIEG s_h	s_g
1	2.3	4.3	- 0.2	- 1.3	5.8	82	972.2	0.2	7.5	6.1	8	2.2	9	1.1
2	5.2	7.8	0.0	- 1.1	7.0	79	969.3	-	7.9	4.6	6	0.7	-	-
3	4.1	6.9	2.9	0.5	6.5	80	976.2	-	5.9	3.5	6	-	-	-
4	1.1	3.9	- 0.5	- 4.9	5.3	80	987.7	5.5	3.6	2.3	3	-	-	-
5	0.1	2.3	- 1.8	- 4.3	5.9	96	999.9	-	6.4	1.6	2	-	-	-
6	- 0.6	0.9	- 1.6	- 1.6	5.5	94	1003.0	-	7.8	2.5	4	-	-	-
7	- 0.9	0.4	- 2.5	- 2.4	5.6	97	1002.5	-	8.0	2.5	3	0.0	-	-
8	- 1.1	0.2	- 1.5	- 2.5	5.2	92	997.6	-	6.9	2.3	5	1.9	-	-
9	0.5	2.7	- 1.8	- 3.1	5.8	92	984.9	-	5.8	4.8	6	0.3	3	•
10	1.6	3.1	- 0.8	- 3.1	6.3	92	972.7	-	6.9	5.6	7	9.7	2	•
11	0.7	3.1	0.0	0.0	6.2	97	974.4	-	7.9	2.4	3	1.2	3	•
12	- 0.3	1.6	- 1.9	- 2.9	5.8	97	977.3	0.9	7.3	2.9	5	1.9	2	•
13	3.2	5.2	- 0.2	- 0.9	6.7	88	988.8	0.3	6.8	4.0	5	0.0	3	•
14	1.8	4.4	1.1	- 1.5	6.4	92	976.9	-	6.0	3.1	4	6.1	-	-
15	- 0.1	2.7	- 0.3	- 0.6	6.0	99	992.1	-	8.0	3.0	6	0.5	8	1.1
16	- 1.9	0.3	- 2.9	- 8.1	4.6	87	1002.2	-	7.4	1.8	2	0.5	7	•
17	0.8	3.8	- 4.8	- 9.9	6.3	96	999.8	-	8.0	3.1	4	5.2	8	•
18	4.5	6.4	2.5	0.5	7.7	91	991.1	-	7.3	6.6	8	4.2	-	-
19	4.0	7.0	2.7	1.0	7.1	88	990.7	-	6.8	6.4	8	9.5	-	-
20	1.2	4.2	- 0.2	- 0.4	6.5	97	981.4	-	8.0	3.5	5	11.3	-	-
21	0.1	1.2	- 0.7	- 2.6	5.8	94	988.1	-	7.8	3.1	4	1.3	4	•
22	- 0.2	1.0	- 1.1	- 3.0	5.7	96	990.5	0.7	6.3	2.1	3	0.1	2	•
23	- 0.5	1.9	- 2.7	- 7.1	5.2	89	988.7	3.3	6.3	3.6	5	4.0	3	•
24	2.1	4.1	0.6	- 0.6	6.1	87	980.7	4.6	6.8	4.9	7	6.1	2	•
25	- 0.4	1.7	- 1.2	- 3.4	5.6	94	984.1	-	7.8	4.6	6	0.6	7	1.1
26	- 0.2	0.6	- 0.5	- 1.1	5.7	95	996.8	-	7.0	5.0	6	0.1	7	•
27	- 1.5	0.0	- 4.3	-11.9	5.2	95	995.8	-	7.0	2.1	3	-	6	•
28	- 1.9	1.0	- 5.2	- 8.1	4.7	89	991.6	-	7.4	3.9	5	-	5	•
29	2.0	4.1	- 0.3	- 4.1	5.8	82	993.7	3.8	6.6	4.4	6	5.8	4	•
30	4.5	7.1	2.0	0.3	7.7	91	985.1	0.5	7.8	6.6	8	4.7	-	-
31	2.8	4.2	2.1	- 1.1	6.1	81	997.8	1.0	7.6	5.3	8	2.3	-	-

LESZNO-STRZYŻEWICE

DNI	TEMPERATURA POWIETRZA T	Max	Min	T_g	PRĘŻNOŚĆ PARY WODNEJ e	WILGOTNOŚĆ WZGLĘDNA U	CIŚNIENIE ATMOSFERYCZNE P	USŁONECZNIENIE S	ZACHMURZENIE N	WIATR v	v_{max}	OPAD R_d	ŚNIEG s_h	s_g
1	2.6	5.7	- 0.6	- 0.8	5.7	78	982.6	2.7	6.5	6.1	8	0.4	2	•
2	5.5	7.9	2.0	0.7	7.2	80	979.9	-	8.0	4.8	8	0.0	-	-
3	4.3	7.0	2.0	- 0.2	7.1	85	986.2	0.0	7.3	2.9	5	0.0	-	-
4	- 0.5	3.8	- 2.0	- 5.1	5.4	92	997.5	4.0	4.8	2.4	4	-	-	-
5	- 0.3	1.6	- 3.6	- 6.7	5.7	95	1010.0	0.3	5.4	1.6	2	-	-	-
6	- 1.4	0.6	- 3.8	- 6.0	5.3	97	1013.6	-	7.3	2.4	3	-	-	-
7	- 0.1	1.4	- 2.3	- 2.2	5.6	92	1012.6	-	8.0	4.0	5	0.0	-	-
8	- 0.5	0.2	- 1.0	- 1.0	5.6	96	1008.1	-	7.8	2.8	4	0.8	-	-
9	0.4	2.5	- 1.6	- 2.9	5.7	91	995.5	-	4.8	4.3	5	0.8	2	•
10	1.6	3.6	- 2.0	- 4.1	5.9	86	983.7	0.1	6.6	5.6	7	10.3	2	•
11	1.2	2.8	0.2	- 0.1	6.4	96	983.9	-	8.0	3.8	6	1.0	1	•
12	0.4	2.5	- 1.1	- 3.5	5.9	93	980.2	2.8	6.3	3.9	6	2.0	-	-
13	2.6	5.4	0.1	- 1.0	6.8	93	979.1	0.1	6.8	3.3	4	0.1	1	•
14	0.7	3.3	- 0.9	- 3.6	6.2	97	986.9	-	5.9	2.5	5	7.2	-	-
15	0.4	2.0	- 0.1	- 0.2	6.0	96	1001.4	0.5	8.0	4.1	5	0.5	1	•
16	- 1.1	0.8	- 1.6	- 1.9	5.0	88	1012.0	-	7.4	3.8	5	0.3	-	-
17	0.1	2.5	- 2.5	- 4.7	5.9	96	1009.9	-	8.0	3.3	4	4.9	1	•
18	4.2	6.8	1.4	0.5	7.6	91	1001.2	-	7.8	6.5	10	7.8	1	•
19	4.5	7.2	3.5	2.1	7.2	86	999.8	0.4	7.0	7.4	8	1.5	-	-
20	1.7	4.2	0.1	- 0.1	6.5	94	991.1	-	8.0	4.3	6	8.7	-	-
21	0.3	1.7	- 0.6	- 1.5	5.8	91	997.7	0.1	7.0	4.8	7	0.4	1	•
22	0.2	1.7	- 0.5	- 1.7	5.9	95	1000.7	0.1	7.3	2.0	3	1.5	1	•
23	- 0.4	1.8	- 1.7	- 3.5	5.3	89	999.6	3.2	6.3	4.0	7	3.1	1	•
24	1.8	4.0	- 0.2	- 1.4	6.1	87	991.1	5.3	5.9	4.8	6	4.5	2	•
25	0.3	1.8	- 1.0	- 2.3	5.8	93	993.0	0.5	7.5	6.3	9	0.5	2	•
26	0.4	1.3	- 0.5	- 1.9	5.7	91	1006.0	-	7.8	5.9	7	0.2	4	•
27	- 2.6	0.5	- 8.1	-10.9	4.9	96	1005.8	-	6.0	2.9	4	0.0	2	•
28	- 2.3	1.2	- 9.1	-11.5	4.7	89	1002.5	-	6.6	3.4	4	0.0	2	•
29	1.8	4.2	- 1.0	- 3.0	5.6	81	1004.6	4.9	6.5	4.5	6	5.2	2	•
30	4.2	7.9	1.2	0.0	7.4	90	995.6	0.1	7.5	5.9	8	5.9	-	•
31	3.2	4.4	2.4	1.5	6.3	81	1008.1	2.2	7.3	5.5	7	1.2	-	-

KALISZ

DNI	TEMPERATURA POWIETRZA T	Max	Min	T_g	PRĘŻNOŚĆ PARY WODNEJ e	WILGOTNOŚĆ WZGLĘDNA U	CIŚNIENIE ATMOSFERYCZNE P	USŁONECZNIENIE S	ZACHMURZENIE N	WIATR v	v_{max}	OPAD R_d	ŚNIEG s_h	s_g
1	1.8	3.8	- 1.3	- 2.0	5.5	80	977.0	3.1	6.3	5.1	8	-	1	•
2	5.9	10.0	0.7	- 0.8	7.7	82	974.8	3.5	5.8	4.6	7	3.9	-	-
3	4.2	5.8	1.8	3.2	7.8	94	979.6	-	7.1	1.1	2	2.0	-	-
4	1.1	3.3	0.3	- 0.8	5.8	87	990.0	2.8	4.8	1.8	3	-	-	-
5	- 0.4	0.9	- 1.6	- 3.3	5.4	91	1004.1	1.9	6.9	1.9	3	-	-	-
6	- 2.5	0.0	- 3.5	- 2.8	5.0	97	1006.9	-	8.0	0.5	1	-	-	-
7	- 0.4	0.6	- 3.1	- 3.2	5.6	93	1006.0	-	8.0	3.3	5	-	-	-
8	- 0.6	0.0	- 1.2	- 1.4	5.4	93	1001.8	-	8.0	2.0	3	-	-	-
9	- 0.7	0.9	- 1.3	- 2.8	5.5	94	989.7	-	4.6	2.3	4	1.5	-	-
10	- 0.2	2.6	- 4.1	- 6.3	5.3	87	979.4	2.1	4.9	4.9	8	2.3	1	•
11	1.2	2.6	0.4	0.2	6.2	94	976.7	0.0	8.0	3.9	7	0.1	-	-
12	0.2	0.8	- 1.2	- 0.8	5.7	93	982.8	2.2	6.4	3.3	6	2.9	-	-
13	1.0	2.1	- 0.2	- 0.8	6.5	98	973.6	-	6.8	2.9	6	-	5	2.0
14	0.5	1.8	- 1.2	- 4.8	6.1	97	980.3	0.3	6.5	0.3	1	1.4	3	•
15	0.0	1.3	- 0.8	- 0.8	5.7	94	993.4	0.6	7.4	1.8	3	0.3	2	•
16	- 1.6	0.0	- 2.4	- 2.3	4.6	85	1004.1	2.5	7.3	2.8	5	0.0	2	•
17	- 1.3	0.8	- 3.3	- 4.6	5.2	93	1003.6	-	7.9	1.3	2	3.0	2	•
18	2.9	4.9	0.6	0.2	7.1	94	994.8	-	7.9	3.9	6	9.6	-	-
19	4.1	6.0	2.5	2.0	6.9	85	991.7	0.8	5.9	6.9	8	1.1	-	-
20	1.8	3.9	0.3	1.2	6.6	95	984.2	-	7.8	2.6	6	6.2	-	-
21	0.1	1.2	- 0.5	- 0.8	5.3	86	990.2	-	7.6	3.3	5	1.3	-	-
22	- 1.3	- 0.2	- 1.8	- 3.6	5.2	94	994.0	2.3	6.8	0.1	1	-	2	•
23	- 2.8	- 0.6	- 5.1	-10.2	4.6	92	994.3	3.8	3.5	1.6	4	0.9	2	•
24	1.0	2.8	- 3.0	- 4.3	5.9	90	985.2	4.7	5.3	4.3	6	3.5	5	•
25	- 0.2	2.5	- 0.8	- 1.3	5.7	95	984.8	0.1	7.4	4.9	7	1.4	6	2.4
26	- 0.1	0.8	- 1.1	- 5.4	5.5	90	997.8	-	7.4	4.9	7	0.0	8	•
27	- 2.9	0.1	- 6.6	- 2.3	4.3	87	998.6	3.8	4.9	1.5	2	-	8	•
28	- 3.7	- 1.2	- 8.4	-13.2	4.2	90	996.9	-	6.8	1.5	2	-	7	•
29	0.3	1.5	- 1.5	- 3.1	5.6	89	999.3	4.9	4.9	2.6	5	0.9	6	•
30	2.4	4.0	0.0	- 2.8	6.7	92	990.0	-	7.9	6.6	7	1.2	4	2.5
31	2.5	4.2	- 0.8	1.2	6.3	86	1001.7	1.1	6.8	5.1	7	0.8	-	-

Tablica II

ŁÓDŹ - LUBLINEK

DNI	TEMPERATURA POWIETRZA T	Max	Min	T_g	PRĘŻNOŚĆ PARY WODNEJ e	WILGOTNOŚĆ WZGLĘDNA U	CIŚNIENIE ATMOSFERYCZNE P	USŁONECZNIENIE S	ZACHMURZENIE N	WIATR v	v_{max}	OPAD R_d	ŚNIEG s_h	s_g
1	0.9	3.4	- 2.5	- 3.5	5.0	77	973.2	2.2	5.3	7.9	9	0.0	3	•
2	3.5	6.3	0.0	- 2.5	6.2	78	972.2	4.8	4.6	6.8	9	1.4	2	•
3	4.2	7.2	1.4	1.0	7.7	94	974.6	-	6.6	2.9	7	4.1	-	-
4	1.0	3.3	0.0	- 2.5	6.2	94	983.8	1.4	7.3	3.6	6	-	-	-
5	- 1.0	0.7	- 2.7	- 2.5	5.2	92	997.2	0.1	5.4	3.5	6	-	-	-
6	- 2.1	- 0.8	- 3.6	- 3.2	5.1	97	1001.6	-	8.0	1.8	3	0.1	-	-
7	- 0.4	0.7	- 1.7	- 1.5	5.3	89	1001.2	-	8.0	3.5	5	-	-	-
8	- 1.4	- 0.9	- 1.9	- 2.0	4.9	88	997.2	-	8.0	4.0	5	0.0	-	-
9	- 0.6	1.0	- 2.2	- 2.8	5.4	92	985.6	-	6.9	5.5	8	1.5	-	-
10	0.2	3.0	- 4.5	- 8.4	5.0	81	976.3	3.5	4.9	7.3	11	1.3	3	
11	1.3	3.2	- 0.1	0.7	6.0	89	971.8	-	8.0	5.9	9	0.1	-	-
12	- 0.1	1.7	- 1.0	- 2.3	5.4	89	979.1	2.7	5.0	3.9	7	1.8	-	-
13	0.9	2.3	- 1.3	- 2.5	6.2	95	969.8	-	7.4	3.1	7	1.2	2	•
14	0.7	1.9	- 1.2	- 3.3	6.1	95	975.4	0.4	7.1	1.8	3	2.0	-	-
15	- 0.7	0.6	- 3.0	- 4.0	5.5	94	987.1	-	7.6	3.5	5	0.3	3	•
16	- 2.4	- 0.5	- 3.4	- 4.0	4.5	88	997.5	-	7.9	5.8	7	0.6	4	•
17	- 2.9	- 1.2	- 6.1	-13.1	4.5	90	998.6	-	7.4	2.3	3	1.7	7	•
18	1.8	3.4	- 1.8	- 1.8	6.6	94	990.3	-	8.0	5.9	9	14.1	5	•
19	3.7	5.4	2.4	1.6	6.7	85	985.7	-	6.9	8.6	10	0.8	-	-
20	1.3	3.6	0.2	- 0.4	6.4	95	979.1	-	8.0	4.1	7	7.8	-	-
21	- 0.3	1.1	- 1.2	- 1.4	5.4	90	983.9	0.1	7.3	5.6	7	0.1	3	•
22	- 2.1	- 0.6	- 4.0	- 7.9	4.5	86	989.0	0.1	6.3	1.9	3	0.0	2	•
23	- 2.7	- 0.3	- 4.6	- 5.0	4.2	83	990.6	4.6	4.0	4.5	7	0.5	2	•
24	0.2	2.3	- 5.4	- 6.4	5.4	87	981.2	0.7	6.3	7.1	8	3.8	2	•
25	- 0.4	2.6	- 1.4	- 2.1	5.5	92	978.8	-	7.6	8.6	14	0.6	4	•
26	- 0.6	0.3	- 2.0	- 4.8	5.3	91	991.4	-	7.8	5.8	8	0.7	5	•
27	- 2.8	- 0.1	- 6.8	-11.0	4.2	84	992.9	2.8	7.0	3.1	6	0.0	6	•
28	- 6.0	- 3.8	- 9.4	-10.8	3.4	86	993.0	1.2	5.3	4.1	6	-	5	•
29	- 0.3	0.7	- 4.3	- 4.5	5.1	85	995.5	2.0	5.6	5.4	7	0.1	5	•
30	2.2	3.1	- 0.8	- 3.0	6.0	84	986.2	-	7.6	8.6	10	1.2	4	•
31	1.9	3.9	0.3	0.5	6.1	86	996.8	1.6	7.4	6.0	8	1.2	-	-

LUBLIN

Grudzień 1966

DNI	TEMPERATURA POWIETRZA T	Max	Min	T_g	PRĘŻNOŚĆ PARY WODNEJ e	WILGOTNOŚĆ WZGLĘDNA U	CIŚNIENIE ATMOSFERYCZNE P	USŁONECZNIENIE S	ZACHMURZENIE N	WIATR v	v_{max}	OPAD R_d	ŚNIEG s_h	s_g
1	0.5	2.0	- 0.6	- 1.9	5.4	84	978.2	•	4.9	6.3	8	0.3	3	•
2	4.0	8.5	- 0.9	- 2.8	6.6	79	979.1	•	2.3	4.4	5	-	2	•
3	7.5	10.4	5.5	2.7	8.3	80	977.6	•	7.8	4.3	7	9.4	-	-
4	1.8	5.6	0.6	0.2	6.7	97	980.8	•	8.0	3.6	6	23.3	-	-
5	0.6	1.0	0.4	- 0.1	6.1	96	996.1	•	8.0	5.0	7	4.4	6	•
6	0.5	1.4	0.0	- 0.2	6.1	96	1002.7	•	8.0	1.4	4	0.1	4	•
7	- 1.5	0.9	- 2.0	- 2.1	5.0	91	1003.6	•	8.0	5.1	6	-	4	•
8	- 3.9	- 1.8	- 5.0	- 7.0	3.8	82	1000.2	•	6.5	3.5	5	-	4	•
9	- 1.7	0.5	- 6.2	- 8.0	4.9	91	989.4	•	7.8	3.5	5	0.0	4	•
10	1.0	2.4	0.0	- 0.6	5.7	87	983.1	•	4.9	4.4	7	0.9	4	•
11	1.1	1.8	- 0.2	- 0.3	5.8	88	976.4	•	7.8	5.6	8	2.6	4	•
12	0.0	1.5	- 2.1	- 0.7	5.7	93	982.4	•	6.8	0.9	1	0.3	4	•
13	- 0.2	1.3	- 3.8	- 6.0	5.6	93	974.4	•	7.3	3.9	6	2.1	4	•
14	1.2	2.6	0.6	- 0.2	6.3	94	977.4	•	6.6	1.9	2	0.4	4	•
15	- 0.6	1.5	- 2.0	- 5.2	5.5	95	986.5	•	7.3	3.0	6	1.1	4	•
16	- 3.2	- 1.0	- 4.2	- 4.7	4.3	88	996.2	•	8.0	2.8	4	3.6	5	2.2
17	- 5.6	- 2.6	-12.0	-15.2	3.6	88	1000.5	•	7.6	1.9	4	0.7	9	2.0
18	1.8	1.2	-11.6	-11.0	5.1	93	994.6	•	8.0	4.5	9	10.0	10	2.1
19	2.3	2.9	- 0.6	- 0.9	6.6	92	986.0	•	6.6	6.0	8	2.1	13	3.0
20	1.3	2.4	0.6	- 0.7	6.3	93	981.6	•	7.5	4.0	5	3.6	9	3.3
21	- 0.1	0.7	- 0.6	- 0.6	5.6	93	982.5	•	8.0	4.1	6	1.7	11	2.2
22	- 3.3	- 0.5	- 7.2	- 9.4	4.1	85	990.5	•	4.4	3.1	5	-	12	2.5
23	- 5.7	- 2.5	- 9.7	-15.8	3.6	89	994.8	•	3.4	1.4	3	-	12	2.6
24	- 4.0	- 0.7	- 8.4	-12.2	4.1	90	986.2	•	6.1	4.6	6	2.3	12	2.7
25	- 0.9	1.4	- 3.5	- 8.3	5.0	88	980.9	•	7.8	7.3	9	0.4	15	2.6
26	- 0.8	0.6	- 3.1	- 8.6	5.3	93	990.9	•	6.9	3.8	5	3.3	15	2.7
27	- 4.4	- 0.2	-10.6	-16.2	4.2	91	993.8	•	4.6	3.5	5	0.2	21	1.9
28	- 7.6	- 4.4	-12.5	-16.8	3.1	88	997.8	•	3.0	2.1	3	-	21	2.0
29	- 1.8	0.7	- 8.7	- 9.7	4.8	88	999.8	•	6.6	2.6	4	-	17	2.3
30	1.4	2.8	- 0.6	- 3.6	5.3	77	992.2	•	6.1	6.5	7	1.9	16	3.0
31	1.9	2.8	1.3	- 0.7	6.1	87	1000.1	•	6.0	4.0	7	0.2	6	•

LEGNICA

DNI	TEMPERATURA POWIETRZA T	Max	Min	T_g	PRĘŻNOŚĆ PARY WODNEJ e	WILGOTNOŚĆ WZGLĘDNA U	CIŚNIENIE ATMOSFERYCZNE P	USŁONECZNIENIE S	ZACHMURZENIE N	WIATR v	v_{max}	OPAD R_d	ŚNIEG s_h	s_g
1	3.8	5.7	1.0	0.4	5.2	66	979.6	•	5.4	4.6	6	-	-	-
2	7.0	10.1	2.5	- 0.6	6.9	69	975.8	•	7.5	4.6	8	0.0	-	-
3	5.1	8.5	3.9	2.6	6.8	77	982.5	•	7.4	2.0	4	0.0	-	-
4	0.5	5.3	- 1.9	- 4.2	5.3	84	993.7	•	3.9	1.0	3	-	-	-
5	1.0	3.4	- 0.4	- 4.3	5.6	86	1005.8	•	6.5	0.9	2	-	-	-
6	- 0.3	0.4	- 1.3	- 1.6	5.5	92	1008.7	•	8.0	3.1	6	-	-	-
7	- 0.2	1.1	- 1.3	- 1.4	5.8	96	1007.6	•	8.0	4.0	6	0.0	-	-
8	- 0.3	0.2	- 0.5	- 2.2	5.7	95	1003.6	•	6.0	1.3	3	0.3	-	-
9	0.5	3.4	- 2.8	- 4.6	5.6	87	992.1	•	4.5	1.8	3	0.1	1	•
10	2.6	4.8	- 1.1	- 3.5	5.7	77	980.0	•	5.3	4.3	8	3.1	-	-
11	2.0	4.0	1.2	0.4	6.4	91	980.4	•	8.0	3.3	7	0.9	-	-
12	1.1	3.4	- 0.3	- 2.1	5.7	87	983.6	•	6.6	3.3	6	0.9	-	-
13	3.8	8.4	0.3	- 0.4	6.4	80	975.0	•	6.1	1.6	3	0.0	-	-
14	1.9	4.3	0.5	- 2.0	6.4	91	982.7	•	6.3	2.1	5	2.2	-	-
15	0.6	2.6	0.1	- 0.3	6.1	95	997.6	•	8.0	4.1	5	3.7	1	•
16	- 0.9	1.0	- 1.6	- 2.3	5.1	88	1008.0	•	7.4	2.5	4	0.1	2	•
17	1.2	3.5	- 3.2	- 5.9	6.0	90	1006.3	•	7.8	2.8	8	4.4	2	•
18	5.7	8.2	2.1	- 0.1	7.8	85	998.6	•	7.8	3.5	8	5.6	-	-
19	5.2	7.7	4.5	3.0	6.6	75	997.7	•	6.6	6.5	9	0.1	-	-
20	2.8	5.2	0.6	0.1	6.8	92	987.1	•	8.0	3.5	6	12.7	-	-
21	1.0	2.3	0.2	- 1.1	5.8	88	994.1	•	6.3	4.0	7	0.4	-	-
22	0.7	1.9	- 0.1	- 2.6	5.4	84	997.0	•	6.9	2.4	4	0.1	-	-
23	0.4	3.2	- 2.0	- 4.5	5.0	80	995.6	•	3.4	2.0	4	0.5	-	-
24	3.0	4.7	- 0.2	- 2.1	6.0	80	988.0	•	6.1	4.0	6	6.2	-	-
25	1.2	5.1	- 0.4	- 2.3	5.6	85	990.1	•	7.6	5.3	9	0.2	2	•
26	0.6	1.5	0.0	- 1.1	5.7	89	1003.0	•	7.8	5.8	7	0.2	1	•
27	- 0.3	1.0	- 1.1	- 4.0	5.4	91	1001.9	•	7.6	1.8	3	-	1	•
28	- 0.3	1.7	- 3.0	- 6.7	4.9	82	998.1	•	6.8	1.8	3	-	-	-
29	1.7	4.9	- 1.6	- 4.9	5.5	79	1000.6	•	4.8	3.1	5	1.9	-	-
30	5.2	9.4	1.8	- 0.1	7.1	81	992.6	•	7.6	5.0	8	1.8	-	-
31	3.8	5.7	2.7	1.5	6.0	75	1004.9	•	7.4	4.8	7	1.2	-	-

WIELUŃ

DNI	TEMPERATURA POWIETRZA T	Max	Min	T_g	PRĘŻNOŚĆ PARY WODNEJ e	WILGOTNOŚĆ WZGLĘDNA U	CIŚNIENIE ATMOSFERYCZNE P	USŁONECZNIENIE S	ZACHMURZENIE N	WIATR v	v_{max}	OPAD R_d	ŚNIEG s_h	s_g
1	1.3	4.3	- 1.8	- 2.4	5.1	77	972.4	4.1	5.6	4.9	8	0.0	1	•
2	5.8	9.7	0.3	- 0.9	7.6	81	969.8	5.0	5.6	4.9	8	2.0	-	-
3	4.6	9.7	2.8	3.6	7.8	92	973.6	-	7.8	1.1	2	5.4	-	-
4	0.6	3.1	- 0.6	- 1.3	5.8	91	983.4	2.5	5.1	1.6	4	-	-	-
5	- 1.1	1.6	- 2.3	- 3.1	5.3	94	996.7	1.2	5.1	0.9	1	-	-	-
6	- 2.8	- 1.7	- 3.5	- 6.7	4.9	98	1000.2	-	7.9	0.5	1	-	-	-
7	- 0.7	0.0	- 2.9	- 3.4	5.7	97	998.6	-	8.0	2.8	4	0.6	-	-
8	- 1.1	- 0.5	- 1.6	- 1.5	5.4	96	995.4	-	8.0	1.6	3	0.0	-	-
9	- 0.9	0.3	- 1.8	- 1.8	5.4	95	984.4	0.0	6.3	2.8	4	2.5	-	-
10	0.0	2.6	- 4.4	- 7.7	5.3	87	974.8	1.7	5.3	4.8	7	2.1	3	•
11	1.2	2.9	0.4	0.4	6.2	94	971.2	-	7.9	3.6	7	0.0	-	-
12	- 0.1	0.9	- 1.8	- 1.8	5.7	93	977.2	1.4	7.0	2.4	5	5.3	-	-
13	1.4	2.5	- 0.6	- 0.8	6.4	94	968.2	-	7.5	2.8	5	0.4	4	•
14	0.7	2.5	- 1.1	- 3.2	6.1	95	974.1	0.3	6.4	1.8	3	2.7	-	-
15	- 0.1	1.3	- 0.6	- 1.3	5.7	94	986.6	-	7.9	1.9	3	0.6	-	-
16	- 2.0	0.0	- 3.4	- 5.1	4.7	89	997.2	0.7	7.3	2.0	3	0.3	2	•
17	- 1.6	0.2	- 3.5	- 3.8	5.2	94	997.4	-	8.0	1.8	3	4.4	2	•
18	2.0	4.1	0.2	- 0.3	6.8	96	990.0	-	8.0	3.1	6	9.4	2	•
19	3.6	4.8	2.3	1.7	6.9	88	986.4	-	7.3	5.9	8	6.1	-	-
20	1.3	3.8	0.0	0.4	6.4	96	977.9	-	7.8	2.4	4	9.3	-	-
21	- 0.4	0.5	- 1.2	- 1.6	5.5	92	983.7	-	7.6	2.1	3	1.2	3	•
22	- 1.1	- 0.3	- 2.4	- 3.8	5.3	94	987.7	-	7.4	0.9	1	0.4	4	•
23	- 3.1	- 1.1	- 5.1	- 6.3	4.3	88	988.9	4.1	4.0	2.6	5	1.3	3	•
24	0.3	2.3	- 3.9	- 4.8	5.7	91	980.2	3.0	6.0	3.9	6	6.6	5	•
25	0.0	2.0	- 0.9	- 1.8	5.8	94	979.2	-	7.6	3.5	6	2.0	6	•
26	- 0.4	0.2	- 1.3	- 3.0	5.6	95	991.5	-	7.6	2.4	4	0.0	8	•
27	- 2.0	- 0.3	- 5.1	- 6.6	4.8	90	992.3	0.4	7.6	1.3	2	0.0	10	•
28	- 5.1	- 1.5	-10.3	-12.2	3.8	89	990.8	1.1	5.0	2.1	4	-	9	•
29	- 0.7	1.2	- 3.0	5.7	5.3	90	994.0	3.7	5.0	3.6	6	0.0	8	•
30	2.2	2.7	1.0	- 1.4	6.3	88	985.2	-	7.0	5.5	7	1.9	6	•
31	2.2	4.2	0.7	- 0.6	6.4	89	996.3	1.7	7.3	3.3	9	1.9	-	-

ZGORZELEC

DNI	TEMPERATURA POWIETRZA T	Max	Min	T_g	PRĘŻNOŚĆ PARY WODNEJ e	WILGOTNOŚĆ WZGLĘDNA U	CIŚNIENIE ATMOSFERYCZNE P	USŁONECZNIENIE S	ZACHMURZENIE N	WIATR v	v_{max}	OPAD R_d	ŚNIEG s_h	s_g
1	2.6	3.9	-0.5	-0.7	5.7	77	970.0	3.8	5.9	5.9	7	0.0	-	-
2	6.4	7.4	3.0	1.6	6.6	69	965.7	1.1	6.9	5.9	8	0.0	-	-
3	3.9	6.4	2.4	0.7	6.5	81	973.0	-	6.5	3.1	5	-	-	-
4	0.7	3.5	-3.0	-5.2	5.2	81	984.1	4.4	3.9	2.1	3	0.0	-	-
5	1.0	3.1	-0.3	-2.7	5.6	86	996.1	0.4	6.6	2.0	4	0.0	-	-
6	0.1	2.0	-1.2	-2.4	5.3	86	998.2	-	6.1	1.8	3	-	-	-
7	-0.4	0.6	-1.8	-3.5	5.5	92	997.1	-	7.0	2.9	4	0.0	-	-
8	-0.4	0.3	-1.3	-2.4	5.0	85	993.6	-	5.6	2.5	6	0.1	-	-
9	0.7	2.0	-0.9	-2.4	5.4	84	982.4	0.6	4.9	5.4	9	0.3	2	•
10	2.2	3.3	-0.5	-2.3	5.9	83	970.0	-	6.9	7.4	9	8.6	1	•
11	1.1	3.0	0.1	-0.4	6.2	93	971.5	-	7.8	2.4	3	4.1	-	-
12	0.9	3.0	-0.9	-2.5	5.7	88	972.9	0.4	6.3	1.1	4	2.4	-	-
13	3.9	6.0	0.2	-1.1	6.5	80	965.0	2.6	2.9	4.6	7	0.1	-	-
14	1.7	3.1	0.0	-3.1	6.1	89	973.4	-	7.0	3.3	7	3.3	-	-
15	0.4	1.6	-0.2	-0.3	5.7	90	989.0	-	7.9	3.4	5	0.7	1	•
16	-1.3	0.4	-3.2	-3.2	4.9	88	998.6	-	6.3	2.1	4	0.4	2	•
17	1.4	3.4	-3.5	-5.3	6.0	88	997.2	-	7.9	3.0	4	2.6	2	•
18	4.0	6.4	1.7	1.0	7.5	91	990.1	-	8.0	5.3	7	6.4	-	-
19	4.9	7.5	4.1	3.0	6.5	74	989.6	0.1	7.0	6.0	8	2.9	-	-
20	2.2	4.8	0.5	0.5	6.7	93	978.1	-	8.0	3.8	5	13.1	-	-
21	0.6	2.7	-0.4	-1.5	5.7	90	985.0	0.3	7.5	3.6	6	0.4	-	-
22	-0.1	1.0	-1.5	-3.5	5.3	88	986.9	1.8	7.0	2.4	5	0.1	1	-
23	0.5	1.6	-1.1	-2.9	5.1	81	985.4	2.7	5.0	4.4	7	2.8	-	-
24	2.2	3.6	0.9	0.1	6.2	88	978.2	1.2	7.0	4.1	7	6.4	-	-
25	0.2	2.5	-0.6	-2.0	5.4	87	981.4	1.0	7.0	4.8	7	1.4	3	•
26	0.2	1.1	-0.6	-1.4	5.3	86	994.6	0.1	7.0	4.1	6	0.0	3	•
27	-1.3	0.5	-3.0	-4.5	4.8	86	992.2	0.3	6.8	0.9	3	-	3	•
28	-0.3	0.8	-5.8	-8.6	4.3	71	988.0	-	6.8	5.0	7	-	3	•
29	2.1	3.7	0.4	-1.5	5.6	79	990.6	3.1	5.5	5.8	8	4.5	2	•
30	4.4	6.8	2.6	1.2	7.5	89	983.4	1.1	7.4	6.3	9	4.6	-	-
31	2.4	4.6	0.9	0.0	5.9	81	995.5	1.6	5.8	5.4	9	3.8	-	-

WROCŁAW-STRACHOWICE

Grudzień 1966

DNI	TEMPERATURA POWIETRZA T	Max	Min	T_g	PRĘŻNOŚĆ PARY WODNEJ e	WILGOTNOŚĆ WZGLĘDNA U	CIŚNIENIE ATMOSFERYCZNE P	USŁONECZNIENIE S	ZACHMURZENIE N	WIATR v	v_{max}	OPAD R_d	ŚNIEG s_h	s_g
1	2.7	5.2	0.2	-0.7	5.3	72	981.1	•	4.9	7.1	10	-	-	-
2	5.9	9.2	1.4	-0.2	7.4	79	977.6	•	6.8	4.0	8	2.8	-	-
3	4.0	9.0	0.8	2.7	7.5	92	983.4	•	6.5	2.5	4	1.8	-	-
4	-0.1	3.3	-3.4	-5.6	5.5	91	993.7	•	5.8	2.0	3	-	-	-
5	0.5	2.7	-3.0	-4.8	5.6	89	1006.4	•	5.5	0.8	2	-	-	-
6	-1.5	0.7	-5.3	-7.4	5.2	96	1009.5	•	7.3	3.0	5	-	-	-
7	-0.1	1.1	-1.6	-2.0	5.8	95	1008.0	•	8.0	3.1	4	0.0	-	-
8	-0.4	0.4	-0.6	-0.5	5.8	98	1004.4	•	7.3	1.9	3	0.5	-	-
9	-0.2	2.1	-3.7	-5.5	5.5	91	993.3	•	4.1	4.5	5	1.9	1	•
10	2.0	3.9	-2.8	-7.6	5.8	82	982.5	•	5.0	7.4	11	2.6	1	•
11	2.0	3.4	0.6	0.9	6.6	93	980.9	•	7.5	4.8	8	2.1	-	-
12	0.7	2.7	-2.2	-4.0	5.9	92	985.1	•	5.9	4.9	8	2.0	-	-
13	3.3	7.7	0.1	-0.2	6.8	88	976.5	•	6.3	3.6	6	-	-	-
14	2.1	4.0	-0.6	-3.2	6.5	91	983.5	•	5.9	3.3	5	1.0	-	-
15	0.6	3.0	-0.1	0.0	6.1	96	997.5	•	8.0	4.6	8	0.5	-	-
16	-1.0	0.9	-1.9	-0.9	5.1	89	1008.0	•	7.8	2.0	3	0.4	-	-
17	0.1	2.4	-3.3	-4.9	5.8	94	1006.8	•	7.8	3.0	5	3.7	1	•
18	4.0	5.9	0.9	0.0	7.3	90	999.6	•	7.6	5.5	8	6.9	-	-
19	5.1	7.7	4.0	3.0	6.7	76	997.6	•	6.4	9.0	12	0.9	-	-
20	2.2	4.8	0.4	1.5	6.7	93	987.9	•	7.8	4.3	8	12.4	-	-
21	0.6	1.6	-1.6	-1.1	5.7	90	994.5	•	7.1	4.5	8	1.5	-	-
22	0.0	1.8	-1.6	-2.0	5.7	92	997.4	•	6.4	3.3	5	0.0	2	•
23	-1.8	1.4	-4.6	-7.2	4.7	88	997.2	•	2.4	4.0	5	1.3	-	-
24	2.2	4.3	-2.3	-5.2	6.0	84	989.3	•	6.3	5.4	7	5.5	-	-
25	1.0	4.5	0.0	-1.2	5.7	87	990.3	•	6.0	6.3	8	0.3	-	-
26	0.3	0.9	-0.3	-1.5	5.7	90	1003.0	•	7.6	5.4	7	0.1	2	•
27	-1.3	0.4	-3.9	-6.9	5.2	93	1002.4	•	4.9	2.1	4	0.0	2	•
28	-2.3	1.1	-6.5	-8.0	4.8	92	999.4	•	4.9	3.5	4	-	-	-
29	1.6	4.3	-1.8	-4.3	5.7	83	1002.3	•	4.8	5.4	9	0.0	-	-
30	5.2	9.0	0.7	-0.7	7.0	80	994.0	•	7.0	7.3	9	0.6	-	-
31	3.4	5.6	1.6	0.5	6.1	78	1005.8	•	6.0	6.3	8	0.8	-	-

JELENIA GÓRA

DNI	TEMPERATURA POWIETRZA T	Max	Min	T_g	PRĘŻNOŚĆ PARY WODNEJ e	WILGOTNOŚĆ WZGLĘDNA U	CIŚNIENIE ATMOSFERYCZNE P	USŁONECZNIENIE S	ZACHMURZENIE N	WIATR v	v_{max}	OPAD R_d	ŚNIEG s_h	s_g
1	1.8	3.6	-1.5	-1.1	4.9	71	954.2	5.4	5.4	5.1	7	-	11	•
2	6.4	10.4	-0.8	-4.0	6.3	66	950.2	3.0	7.1	4.9	10	0.4	8	•
3	2.4	6.4	1.0	0.4	6.4	88	956.8	1.5	7.4	1.3	6	-	-	-
4	-1.6	2.7	-5.1	-6.5	4.6	85	967.3	3.9	3.6	1.8	4	-	-	-
5	-0.3	2.1	-4.4	-6.7	5.0	84	979.2	0.6	7.3	0.5	3	-	-	-
6	-1.1	1.7	-2.4	-3.1	4.8	86	981.0	-	5.3	2.6	6	-	-	-
7	-1.0	-0.2	-2.4	-2.3	5.3	94	979.8	-	7.1	3.6	6	0.3	-	-
8	-2.1	-0.6	-4.5	-0.8	4.9	94	974.5	-	6.0	1.1	3	0.4	-	-
9	-0.2	2.7	-6.5	-6.6	4.8	79	965.9	0.9	4.6	2.5	5	0.2	1	•
10	2.8	4.6	-5.4	-7.0	5.4	73	954.3	-	6.5	4.5	10	0.4	2	•
11	1.1	4.4	-0.3	-0.6	5.7	86	954.8	-	7.9	4.1	7	2.3	1	•
12	-0.2	1.6	-4.3	-3.4	5.0	83	956.4	0.5	7.1	3.1	9	0.0	2	•
13	3.6	6.7	0.7	0.4	6.0	76	949.6	3.0	5.9	2.9	5	0.1	-	-
14	1.0	3.5	-1.8	-3.2	5.9	90	957.0	-	6.8	2.5	7	3.5	1	•
15	-0.7	1.2	-1.0	-0.2	5.6	96	971.6	-	8.0	4.6	8	1.8	4	•
16	-3.8	-0.1	-7.5	-1.0	4.3	91	981.3	-	6.0	1.8	3	0.2	7	•
17	-1.0	2.6	-12.5	-13.4	5.4	93	980.0	-	7.5	1.8	6	2.3	5	•
18	3.8	6.6	0.3	1.0	6.9	86	973.4	-	7.9	4.8	10	3.8	4	•
19	4.1	6.7	3.3	2.0	6.0	73	972.7	0.1	7.4	9.4	13	0.1	-	-
20	1.8	4.2	-0.4	1.0	6.4	92	961.1	-	8.0	2.5	6	14.5	-	-
21	-0.6	1.0	-1.7	0.5	5.2	87	968.1	0.3	7.4	4.3	8	0.2	3	•
22	-1.6	0.1	-3.1	-4.2	4.5	84	970.7	1.6	6.3	1.3	3	0.2	4	•
23	-2.8	0.8	-9.1	-13.8	4.3	87	968.9	5.3	4.0	1.5	7	0.2	8	•
24	2.4	4.0	-5.2	-10.1	5.7	78	962.0	-	7.5	3.6	7	3.3	4	•
25	-0.2	3.8	-1.8	-4.1	5.1	83	964.5	0.5	7.3	6.4	11	2.0	4	•
26	-0.6	0.0	-1.8	-2.3	5.1	89	977.2	-	7.4	5.9	8	0.5	7	•
27	-2.4	0.4	-3.4	-7.4	4.6	89	975.1	0.0	6.8	0.5	3	-	7	•
28	-4.3	0.3	-11.0	-15.8	4.1	90	971.4	-	7.0	0.6	4	0.0	7	•
29	0.1	3.9	-6.8	-13.2	4.9	80	974.6	5.6	5.5	2.0	5	0.0	6	•
30	5.1	7.0	-1.5	-6.0	6.7	76	967.5	1.4	7.5	6.4	9	1.4	3	•
31	2.8	5.1	0.2	-2.4	5.2	71	978.9	2.1	7.4	3.6	8	0.8	-	-

KIELCE

DNI	TEMPERATURA POWIETRZA T	Max	Min	T_g	PRĘŻNOŚĆ PARY WODNEJ e	WILGOTNOŚĆ WZGLĘDNA U	CIŚNIENIE ATMOSFERYCZNE P	USŁONECZNIENIE S	ZACHMURZENIE N	WIATR v	v_{max}	OPAD R_d	ŚNIEG s_h	s_g
1	-0.3	2.2	-2.4	-3.9	5.2	87	966.5	•	4.5	4.0	6	0.8	10	•
2	3.0	6.5	-2.2	-5.4	6.5	84	965.3	•	2.9	4.5	7	-	10	•
3	5.8	8.1	3.6	1.9	8.2	89	965.6	•	7.6	3.6	5	4.7	1	•
4	1.9	4.0	0.7	1.2	6.6	95	972.6	•	8.0	3.8	5	2.2	-	-
5	-1.1	1.5	-3.4	-1.9	5.0	89	987.0	•	5.0	2.6	4	-	-	-
6	-1.7	-0.1	-4.5	-6.4	5.3	98	991.0	•	7.0	1.1	3	0.1	-	-
7	-0.6	0.2	-1.5	-1.8	5.4	93	990.1	•	8.0	4.4	5	0.2	-	-
8	-2.1	-1.2	-3.0	-2.0	4.7	89	987.0	•	8.0	2.6	6	0.0	-	-
9	-1.3	0.4	-3.5	-1.4	5.3	95	977.4	•	7.9	2.3	3	1.4	-	-
10	0.5	2.6	-3.1	-3.1	5.3	84	970.1	•	4.4	3.4	5	1.1	2	•
11	0.8	2.0	-0.8	2.7	5.6	87	964.1	•	7.1	3.9	7	2.7	2	•
12	-0.3	1.7	-1.8	-1.5	5.6	93	970.3	•	6.1	2.5	5	2.9	3	•
13	0.3	1.0	-2.1	0.8	6.0	97	961.5	•	7.9	2.8	5	3.6	4	•
14	1.0	3.4	-0.6	1.2	6.3	95	966.5	•	7.0	1.4	2	0.3	5	•
15	-0.2	1.6	-1.6	2.1	5.8	96	976.5	•	8.0	1.9	3	2.1	4	•
16	-2.6	-1.1	-3.9	-3.1	4.5	90	986.8	•	7.9	2.6	4	1.4	7	•
17	-3.4	-1.9	-5.1	-6.4	4.1	86	989.3	•	7.3	1.4	3	1.2	9	•
18	0.4	1.5	-3.5	-3.4	6.1	97	982.7	•	8.0	3.0	5	11.5	10	•
19	2.6	4.0	1.5	0.6	6.8	93	977.1	•	7.5	4.0	5	8.2	4	•
20	0.9	2.2	-0.3	-0.7	6.2	95	969.9	•	8.0	2.8	4	9.3	-	-
21	-1.0	0.4	-2.0	-1.8	5.4	94	973.5	•	7.6	2.9	4	0.6	8	•
22	-3.5	-1.2	-6.6	-17.4	4.5	95	979.4	•	6.6	0.8	2	0.6	9	•
23	-5.1	-3.3	-6.1	-14.6	4.0	96	982.3	•	7.0	1.4	4	0.0	9	•
24	-3.9	0.9	-8.2	-11.0	4.3	93	974.1	•	6.9	2.3	4	5.8	8	•
25	-1.2	1.5	-4.7	-10.4	5.1	91	970.5	•	7.8	4.0	6	1.0	14	•
26	-1.1	-0.2	-2.8	-8.3	5.1	90	981.4	•	7.5	3.0	5	3.1	14	•
27	-3.3	-0.9	-3.9	-2.5	4.3	88	983.2	•	6.8	1.9	3	0.1	14	•
28	-5.7	-2.8	-12.1	-20.2	3.7	90	984.4	•	3.9	2.1	3	-	15	•
29	-3.1	0.2	-7.2	-12.7	4.4	90	987.8	•	5.0	2.0	4	-	18	•
30	0.5	2.3	-3.1	-6.4	5.7	89	979.7	•	7.1	3.5	4	6.1	12	•
31	1.2	2.9	-1.3	-0.4	5.9	89	986.9	•	5.1	2.5	4	0.1	8	2.2

CZĘSTOCHOWA

DNI	TEMPERATURA POWIETRZA T	Max	Min	T_0	PRĘŻNOŚĆ PARY WODNEJ e	WILGOTNOŚĆ WZGLĘDNA U	CIŚNIENIE ATMOSFERYCZNE P	USŁONECZNIENIE S	ZACHMURZENIE N	WIATR v	v_{max}	OPAD R_d	ŚNIEG s_k	s_0
1	0.6	3.8	- 2.6	- 3.1	5.1	80	966.4	.	3.5	4.8	6	0.0	4	.
2	4.6	9.1	- 0.7	- 2.3	7.3	86	963.9	.	3.4	2.6	5	0.8	3	.
3	5.2	10.0	2.8	2.4	8.3	93	966.6	.	8.0	2.0	3	4.2	-	-
4	1.3	3.9	- 0.8	0.8	5.9	87	975.8	.	5.1	2.8	4	-	-	-
5	- 1.2	2.1	- 2.8	- 3.7	5.1	91	989.0	.	2.0	2.1	3	-	-	-
6	- 2.7	- 1.4	- 4.4	- 6.0	4.9	98	992.3	.	5.5	1.6	2	-	-	-
7	- 0.3	0.3	- 2.1	- 2.7	5.8	97	990.4	.	8.0	3.0	5	-	-	-
8	- 1.0	- 0.6	- 1.4	- 1.1	5.1	89	987.7	.	8.0	1.9	3	-	-	-
9	- 0.7	0.4	- 2.2	- 2.6	5.3	92	977.7	.	7.6	3.5	7	0.8	-	-
10	0.5	2.9	- 2.6	- 4.1	5.4	85	969.0	.	3.1	4.0	8	2.5	1	.
11	1.3	2.9	0.6	- 0.2	6.0	89	964.6	.	6.6	4.8	7	0.8	-	-
12	0.1	1.5	- 1.5	- 1.2	5.4	88	970.2	.	7.0	2.6	4	1.1	-	-
13	1.2	2.5	- 0.2	- 0.8	6.3	94	961.6	.	6.7	2.8	4	0.6	2	.
14	1.1	2.6	- 0.6	- 2.6	6.1	93	967.2	.	5.4	1.8	2	0.3	-	-
15	- 0.2	1.8	- 1.1	- 0.1	5.7	94	978.8	.	8.0	3.0	4	0.8	-	-
16	- 2.3	- 0.6	- 3.1	- 2.9	4.6	90	989.5	.	7.8	2.8	3	0.7	2	.
17	- 2.0	- 0.4	- 3.9	- 4.4	4.8	89	990.2	.	8.0	1.6	2	1.7	2	.
18	1.6	2.9	- 0.5	- 0.5	6.6	96	983.6	.	8.0	3.3	5	9.7	2	.
19	3.2	4.0	2.6	0.4	6.9	90	979.7	.	7.9	6.1	12	2.9	-	-
20	1.1	3.2	0.2	0.1	6.2	94	970.6	.	7.8	3.6	6	6.7	-	-
21	- 1.1	0.4	- 2.0	- 0.5	5.1	91	976.2	.	6.8	3.3	5	0.5	2	.
22	- 1.4	- 0.1	- 4.1	- 5.5	5.2	94	980.4	.	6.4	1.8	3	1.6	3	.
23	- 4.4	- 1.5	- 7.0	- 7.4	3.8	87	982.2	.	2.0	1.8	4	-	3	.
24	- 0.5	2.0	- 5.7	- 7.4	5.4	91	974.3	.	7.8	3.5	6	6.1	3	.
25	- 0.1	2.1	- 0.9	- 1.6	5.6	91	972.5	.	7.9	6.1	9	2.2	2	.
26	- 0.7	0.2	- 1.5	- 2.6	5.3	92	984.1	.	8.0	3.4	4	1.4	7	.
27	- 3.3	- 0.7	- 6.9	- 2.7	4.4	91	984.9	.	6.1	2.0	4	0.1	7	.
28	- 5.7	- 2.4	- 9.6	-16.4	3.6	90	984.2	.	3.1	2.3	3	-	7	.
29	- 1.5	2.0	- 4.2	- 7.5	5.0	89	987.7	.	2.0	2.6	4	-	6	.
30	1.5	2.6	- 1.5	- 4.1	6.0	88	979.7	.	5.3	5.9	8	3.0	4	.
31	1.7	3.2	0.3	0.0	6.1	88	989.8	.	5.8	3.6	5	-	3	.

ŚNIEŻKA

Grudzień 1966

DNI	TEMPERATURA POWIETRZA T	Max	Min	T_0	PRĘŻNOŚĆ PARY WODNEJ e	WILGOTNOŚĆ WZGLĘDNA U	CIŚNIENIE ATMOSFERYCZNE P	USŁONECZNIENIE S	ZACHMURZENIE N	WIATR v	v_{max}	OPAD R_d	ŚNIEG s_k	s_0
1	- 7.7	- 6.5	-10.3	.	3.2	93	812.7	-	8.0	21.6	25	4.4	51	.
2	- 2.8	- 0.8	- 6.5	.	4.8	97	812.5	1.4	7.8	16.1	23	2.1	53	.
3	- 4.8	- 2.1	- 5.6	.	4.1	95	816.7	0.2	7.8	2.1	4	0.1	54	.
4	- 8.5	- 5.5	- 9.3	.	2.9	89	824.0	5.6	5.5	5.0	9	0.0	54	.
5	- 7.4	- 5.0	-10.5	.	3.0	86	833.9	3.5	4.5	6.3	14	0.1	54	.
6	- 5.0	- 3.2	- 7.3	.	1.8	45	835.9	0.1	4.5	7.9	12	-	51	.
7	- 1.1	0.9	- 7.3	.	2.2	40	834.7	1.5	5.5	3.5	10	-	48	.
8	- 1.9	0.1	- 3.2	.	3.2	60	832.5	6.6	1.0	6.8	20	0.5	40	.
9	- 7.7	- 1.6	- 8.9	.	3.2	94	822.8	0.1	7.1	18.9	28	3.6	38	.
10	- 7.0	- 6.0	- 9.5	.	3.4	93	812.4	-	8.0	23.5	30	10.4	41	2.0
11	- 7.3	- 5.0	- 8.5	.	3.3	93	812.7	-	8.0	17.6	18	6.7	50	.
12	- 8.2	- 7.5	- 9.2	.	3.1	92	814.6	-	7.5	17.3	25	8.4	57	.
13	- 4.9	- 3.9	- 7.8	.	4.0	94	810.1	-	8.0	15.6	20	3.1	65	.
14	- 6.4	- 5.1	- 6.8	.	3.5	94	815.2	-	8.0	10.6	18	13.3	67	.
15	- 9.0	- 6.6	- 9.5	.	2.9	92	826.1	-	8.0	17.4	24	8.8	87	1.6
16	-10.4	- 8.7	-11.1	.	2.5	91	833.6	2.0	5.5	12.5	20	3.9	96	.
17	- 5.1	- 2.2	-10.3	.	4.0	93	835.0	-	7.3	14.0	19	8.1	96	.
18	- 2.5	1.9	- 5.6	.	5.0	96	830.6	-	7.8	23.5	28	7.3	102	.
19	- 6.0	- 2.5	- 6.5	.	3.7	94	828.2	-	7.9	25.8	32	0.8	80	.
20	- 5.8	- 3.2	- 7.6	.	3.8	96	818.8	-	7.8	19.8	28	21.8	80	1.8
21	- 9.6	- 7.4	-10.9	.	2.8	94	823.3	0.6	7.8	17.9	25	5.8	100	.
22	-10.4	- 8.6	-11.0	.	2.6	92	825.6	0.5	6.6	9.5	13	1.1	100	.
23	- 8.8	- 7.4	-11.0	.	2.9	92	825.4	-	7.8	11.8	22	5.6	102	.
24	- 6.4	- 5.0	- 8.0	.	3.6	95	819.8	-	8.0	19.1	25	13.2	100	.
25	- 9.2	- 3.8	-10.5	.	2.9	94	819.8	0.1	8.0	20.6	25	24.3	113	3.0
26	- 9.8	- 9.0	-10.7	.	2.7	93	829.7	-	8.0	22.0	25	12.5	125	.
27	-10.5	- 8.2	-11.5	.	2.6	93	829.5	-	7.5	8.5	16	1.3	135	.
28	- 7.0	- 4.1	-11.8	.	3.4	90	828.0	-	7.8	12.1	15	3.7	132	.
29	- 5.6	- 4.1	- 6.2	.	3.8	93	830.9	1.3	7.1	17.8	25	4.7	133	.
30	- 4.0	- 1.7	- 6.1	.	4.4	95	824.4	-	8.0	23.5	30	8.6	130	.
31	- 7.3	- 4.2	- 9.0	.	3.3	93	833.4	0.3	7.5	17.1	28	3.1	132	3.3

ZAMOŚĆ

DNI	TEMPERATURA POWIETRZA T	Max	Min	T_0	PRĘŻNOŚĆ PARY WODNEJ e	WILGOTNOŚĆ WZGLĘDNA U	CIŚNIENIE ATMOSFERYCZNE P	USŁONECZNIENIE S	ZACHMURZENIE N	WIATR v	v_{max}	OPAD R_d	ŚNIEG s_k	s_0
1	- 0.3	1.4	- 1.3	- 2.8	5.0	83	975.2	.	5.1	6.5	8	0.4	2	.
2	3.2	9.0	- 4.1	- 7.7	6.1	78	976.4	.	3.3	3.6	6	-	2	.
3	6.0	10.3	3.3	2.7	7.5	81	974.4	.	7.0	4.0	7	0.4	-	-
4	1.0	3.7	0.3	- 0.5	6.4	97	975.5	.	8.0	4.1	8	21.3	-	-
5	0.3	0.7	- 0.4	- 0.4	6.0	96	991.7	.	8.0	6.4	8	1.1	4	.
6	0.1	0.6	- 0.4	- 0.7	5.9	96	998.6	.	8.0	1.6	6	0.0	4	.
7	- 1.3	0.2	- 2.2	- 2.2	5.1	91	998.9	.	8.0	5.8	7	0.1	2	.
8	- 4.2	- 1.3	- 5.8	- 7.6	3.8	83	995.8	.	6.8	5.4	8	-	3	.
9	- 2.7	- 0.1	- 7.5	- 8.7	4.5	88	986.0	.	7.0	2.9	6	0.0	2	.
10	0.0	1.9	- 2.2	- 1.7	5.4	88	980.0	.	4.4	2.6	6	-	2	.
11	0.3	1.4	- 3.1	- 5.2	5.4	86	973.4	.	6.6	4.1	7	0.9	2	.
12	- 1.4	0.4	- 5.8	- 9.6	5.2	93	978.5	.	6.5	0.8	2	0.9	3	.
13	- 0.7	1.0	- 6.7	- 9.5	5.3	91	971.2	.	7.5	4.0	7	0.1	3	.
14	0.9	3.1	- 0.3	- 3.2	6.1	90	973.5	.	5.5	0.3	2	0.3	3	.
15	- 1.1	1.3	- 5.5	- 7.2	5.3	93	982.0	.	7.0	2.4	5	0.4	3	.
16	- 3.6	- 1.0	- 4.8	- 4.9	4.1	87	991.7	.	7.8	4.0	7	2.2	3	.
17	- 7.4	- 2.8	-13.3	- 8.9	3.2	87	996.3	.	5.5	1.9	6	0.1	5	.
18	- 3.2	0.1	-15.1	-21.7	4.4	89	992.0	.	7.9	3.3	8	2.7	6	.
19	1.4	2.7	- 0.8	- 0.9	6.2	92	982.5	.	7.0	8.3	9	1.6	8	.
20	0.9	2.2	0.3	- 1.1	6.0	92	978.2	.	6.8	5.0	8	5.6	3	.
21	- 0.7	0.7	- 2.7	- 3.6	5.3	91	977.6	.	7.8	5.4	8	0.4	8	.
22	- 2.7	- 0.8	- 7.0	- 9.8	4.4	87	986.3	.	5.5	3.3	6	-	8	.
23	- 6.9	- 2.0	-11.8	-17.0	3.4	91	991.0	.	3.3	1.1	3	-	8	.
24	- 4.9	- 1.0	-11.3	-18.9	3.6	83	982.9	.	5.0	4.5	7	0.5	7	.
25	- 1.0	0.7	- 4.0	- 7.7	4.6	81	977.7	.	7.0	7.3	9	0.1	8	.
26	- 1.2	- 0.1	- 3.1	- 4.9	4.8	87	986.8	.	7.4	6.3	7	0.6	7	.
27	- 3.6	- 0.7	- 6.8	-12.4	4.3	89	990.0	.	6.6	3.9	6	0.3	8	.
28	-11.4	- 4.7	-17.8	-22.1	2.2	85	994.2	.	0.8	2.1	5	-	9	.
29	- 3.6	- 0.6	-11.0	-14.2	4.1	87	996.7	.	5.9	2.0	5	-	9	.
30	1.1	3.7	- 3.3	- 4.5	4.5	88	989.6	.	5.5	4.8	7	0.0	8	.
31	1.3	2.7	- 0.5	- 0.8	5.6	84	996.9	.	5.6	4.0	6	-	5	.

SANDOMIERZ

DNI	TEMPERATURA POWIETRZA T	Max	Min	T_0	PRĘŻNOŚĆ PARY WODNEJ e	WILGOTNOŚĆ WZGLĘDNA U	CIŚNIENIE ATMOSFERYCZNE P	USŁONECZNIENIE S	ZACHMURZENIE N	WIATR v	v_{max}	OPAD R_d	ŚNIEG s_k	s_0
1	0.2	2.3	- 1.5	- 3.0	5.4	87	976.0	.	5.9	4.6	7	0.3	3	.
2	4.7	8.4	- 1.3	- 8.3	6.9	80	975.7	.	3.3	5.0	8	-	3	.
3	8.4	11.2	6.1	4.5	8.7	79	974.4	.	7.6	4.8	7	16.1	-	-
4	2.8	7.0	0.9	0.0	7.0	94	979.2	.	8.0	6.9	8	18.1	-	-
5	0.8	3.2	- 0.2	- 2.0	5.6	85	994.6	.	7.1	5.6	8	-	-	-
6	0.3	0.9	- 0.5	- 1.3	6.0	96	999.7	.	8.0	2.0	5	0.0	-	-
7	- 0.5	1.2	- 1.2	- 1.0	5.6	96	999.2	.	8.0	5.6	7	0.0	-	-
8	- 2.4	- 0.6	- 3.3	- 3.1	4.7	90	996.3	.	8.0	4.0	6	0.0	-	-
9	- 0.6	2.6	- 3.8	- 3.5	5.4	91	986.4	.	7.1	2.4	5	0.2	-	-
10	1.3	4.1	- 0.4	- 2.4	5.7	86	980.1	.	5.0	3.6	8	1.9	-	-
11	0.6	2.3	- 0.5	- 1.5	5.9	92	973.7	.	7.4	4.3	7	1.4	2	.
12	0.0	2.6	- 1.7	- 4.6	5.4	89	979.4	.	4.8	2.4	3	0.9	3	.
13	0.0	0.8	- 3.0	- 8.9	5.9	97	971.3	.	8.0	3.6	6	3.0	3	.
14	1.1	3.3	0.0	- 1.0	6.3	95	974.8	.	7.4	2.8	4	0.7	8	2.0
15	0.2	1.6	- 1.5	- 3.4	5.9	94	984.3	.	8.0	3.6	9	0.8	5	2.4
16	- 1.9	- 0.2	- 2.6	- 5.1	4.8	90	994.4	.	8.0	4.8	5	1.1	5	.
17	- 3.3	- 1.2	- 4.3	-10.4	4.1	85	998.2	.	6.9	2.8	6	0.3	8	1.5
18	- 0.9	1.2	- 4.6	-10.7	5.3	96	992.3	.	8.0	4.4	6	8.9	7	.
19	2.1	3.3	- 0.7	- 0.2	6.4	90	985.0	.	7.0	5.6	8	1.1	11	1.8
20	0.8	2.5	- 0.4	- 2.0	6.1	94	978.8	.	7.9	3.5	5	8.5	7	2.3
21	- 0.3	0.7	- 1.1	- 1.8	5.5	92	980.8	.	7.0	5.3	7	0.1	14	1.5
22	- 3.1	- 0.6	- 6.0	-11.9	4.6	94	988.0	.	6.3	2.8	5	0.0	14	.
23	- 5.2	- 2.2	- 6.0	-14.0	4.3	98	991.7	.	5.9	1.5	4	-	14	.
24	- 6.0	- 1.4	-12.5	-17.9	3.8	95	983.8	.	4.8	3.0	5	2.7	12	.
25	- 1.0	1.1	- 5.6	-13.8	5.2	91	979.2	.	7.6	5.9	8	0.8	15	1.5
26	- 1.5	0.6	- 3.4	- 9.0	5.0	91	989.5	.	6.3	4.5	6	0.8	17	.
27	- 3.0	- 0.1	- 5.1	- 8.8	4.4	90	991.8	.	6.3	4.0	7	-	17	.
28	- 7.7	- 2.6	-12.6	-17.8	3.0	88	994.3	.	3.3	3.0	4	-	17	.
29	- 3.2	- 0.1	- 8.0	-13.0	4.4	90	997.3	.	6.1	2.1	4	-	17	.
30	0.8	2.3	- 2.5	- 8.9	5.1	78	989.6	.	6.3	4.5	7	0.9	14	.
31	1.1	2.8	- 0.7	- 6.0	5.9	89	998.1	.	5.8	3.6	5	0.3	12	2.5

OPOLE

DNI	TEMPERATURA POWIETRZA				PRĘŻNOŚĆ PARY WODNEJ	WILGOTNOŚĆ WZGLĘDNA	CIŚNIENIE ATMOSFERYCZNE	USŁONECZNIENIE	ZACHMURZENIE	WIATR		OPAD	ŚNIEG	
	T	Max	Min	T_g	e	U	P	S	N	v	v_{max}	R_d	s_k	s_g
1	2.2	5.1	-1.3	-2.4	5.0	69	976.7	4.2	4.3	4.9	9	-	-	-
2	7.4	11.5	0.8	-2.4	8.9	85	973.0	3.3	6.0	6.6	9	4.7	-	-
3	4.6	11.3	3.2	3.8	8.0	95	977.1	-	7.8	2.1	4	1.2	-	-
4	1.0	3.9	0.0	0.0	6.0	92	987.2	1.9	5.1	2.5	4	-	-	-
5	0.5	2.5	-1.2	-3.2	5.0	80	1000.1	4.5	5.1	1.5	3	-	-	-
6	-1.9	1.2	-2.8	-6.0	4.9	92	1002.6	-	5.8	1.9	5	-	-	-
7	-0.2	1.0	-2.6	-2.8	5.5	91	1000.7	-	7.9	2.0	3	-	-	-
8	-0.5	0.5	-0.7	-0.6	5.5	93	998.1	-	8.0	1.8	3	0.0	-	-
9	-1.2	0.6	-2.2	-2.5	5.1	91	988.3	-	5.9	2.8	4	3.8	-	-
10	0.1	2.6	-4.7	-9.5	5.4	87	978.5	0.0	4.3	5.6	9	1.6	4	•
11	2.3	4.5	0.8	0.5	6.1	84	975.3	0.7	7.4	3.6	7	0.7	-	-
12	0.7	2.0	-1.2	-1.2	5.7	89	979.8	2.5	6.6	3.0	5	1.4	-	-
13	2.4	5.3	0.2	0.0	6.7	92	971.8	0.2	5.8	3.8	6	-	-	-
14	1.2	4.1	-1.0	-4.1	6.1	92	977.8	0.1	5.3	2.6	4	2.4	-	-
15	0.2	2.2	-0.6	0.0	5.8	93	990.6	-	8.0	3.6	5	2.2	-	-
16	-1.7	-0.1	-2.4	-1.8	4.9	90	1001.0	-	7.9	2.8	5	0.3	1	•
17	-1.3	1.7	-4.8	-6.7	4.5	92	1000.9	-	7.4	2.5	4	3.6	1	•
18	2.1	5.2	0.4	0.0	6.6	93	994.3	-	8.0	3.0	5	7.6	1	•
19	4.8	5.8	4.2	3.1	6.7	77	991.6	0.1	6.8	6.5	9	0.7	-	-
20	2.1	4.8	1.4	2.0	6.5	91	981.6	-	7.8	3.3	5	9.6	-	-
21	0.0	1.8	-0.5	0.0	5.5	90	987.9	0.9	7.0	3.9	7	1.2	-	-
22	0.0	1.3	-1.2	-1.6	5.3	87	991.3	2.7	6.6	2.6	5	-	1	•
23	-2.1	0.3	-4.4	-6.3	4.6	89	992.0	3.3	1.4	3.8	7	0.9	1	•
24	0.9	3.3	-3.2	-2.1	5.8	89	984.3	-	7.0	4.3	9	1.5	2	•
25	0.8	3.5	0.0	1.6	5.4	84	983.9	1.7	7.4	5.0	9	1.2	-	-
26	0.0	0.7	-0.7	0.4	5.5	89	995.8	0.1	7.6	5.6	9	1.3	2	•
27	-1.5	0.2	-2.4	0.2	5.1	93	995.8	-	7.1	2.1	4	1.3	2	•
28	-3.9	-0.8	-7.7	-8.5	4.1	88	993.9	0.3	3.3	2.5	6	-	2	•
29	-0.6	2.6	-4.0	-3.8	5.2	88	997.5	3.7	2.3	4.5	9	0.2	2	•
30	2.5	3.4	1.2	2.1	6.0	83	989.6	0.5	6.9	6.0	9	2.2	-	-
31	3.1	5.2	1.1	3.9	6.1	79	1000.4	2.0	7.1	3.9	7	2.3	-	-

KŁODZKO

DNI	TEMPERATURA POWIETRZA				PRĘŻNOŚĆ PARY WODNEJ	WILGOTNOŚĆ WZGLĘDNA	CIŚNIENIE ATMOSFERYCZNE	USŁONECZNIENIE	ZACHMURZENIE	WIATR		OPAD	ŚNIEG	
	T	Max	Min	T_g	e	U	P	S	N	v	v_{max}	R_d	s_k	s_g
1	1.9	3.6	-2.6	-2.2	4.7	67	959.9	•	6.1	6.1	9	0.0	2	•
2	5.1	8.2	1.7	-1.2	7.0	78	955.6	•	7.1	6.4	12	0.2	1	•
3	3.3	7.7	1.2	2.3	6.5	85	960.9	•	7.8	0.9	3	2.3	-	-
4	-0.5	3.4	-1.8	-4.1	5.0	85	970.8	•	3.9	0.3	1	-	-	-
5	-0.8	2.3	-4.3	-7.2	4.9	85	982.8	•	5.1	0.1	1	-	-	-
6	-1.2	0.5	-2.5	-0.9	4.9	87	984.5	•	5.9	0.6	2	-	-	-
7	-0.3	0.3	-2.7	-3.6	5.2	88	982.8	•	7.9	0.6	3	0.0	-	-
8	-0.9	0.1	-0.9	-1.2	5.0	86	980.5	•	7.0	0.4	2	-	-	-
9	0.2	1.4	-3.1	-1.4	5.0	81	971.0	•	6.1	3.1	7	0.1	-	-
10	1.2	1.8	-0.3	-2.6	5.6	84	960.6	•	7.6	6.5	9	10.9	-	-
11	1.6	2.8	0.2	-1.1	5.6	81	958.4	•	7.6	3.4	9	0.7	-	-
12	0.5	1.6	-1.1	-4.1	5.2	82	961.6	•	7.5	3.5	8	0.3	-	-
13	2.6	3.6	0.7	0.1	6.0	81	954.4	•	7.8	3.6	7	-	-	-
14	1.6	2.7	0.8	-1.7	5.8	85	960.9	•	7.0	1.9	3	2.7	-	-
15	0.2	1.7	-1.1	-1.6	5.4	90	974.4	•	8.0	0.4	2	1.1	3	•
16	-2.5	0.1	-4.3	-3.1	4.0	78	984.3	•	7.0	1.1	3	0.0	4	•
17	-1.6	0.9	-7.4	-11.0	4.8	86	984.2	•	7.6	0.6	3	0.6	4	•
18	2.7	4.5	0.4	-1.1	6.3	85	978.6	•	8.0	2.1	7	7.2	3	•
19	3.4	4.9	2.4	0.8	6.0	77	976.1	•	5.5	5.4	8	0.0	-	-
20	2.1	3.6	1.3	0.9	6.1	86	965.0	•	7.9	3.1	6	3.9	-	-
21	-0.9	1.6	-3.6	-7.7	4.6	81	971.4	•	6.3	1.6	4	1.1	1	•
22	-2.8	0.6	-6.5	-11.7	4.4	89	974.1	•	6.0	0.1	1	0.3	3	•
23	-2.2	-0.5	-6.4	-11.2	4.0	77	979.1	•	4.5	2.5	5	0.0	4	•
24	1.3	2.8	-1.8	-2.7	5.4	80	967.2	•	7.3	2.6	5	5.7	4	•
25	0.5	4.4	-1.1	-2.4	4.9	78	967.7	•	6.6	3.5	6	0.6	-	-
26	-0.6	0.2	-3.0	-5.8	4.6	79	980.1	•	7.9	2.5	4	1.8	3	•
27	-2.1	-0.3	-2.5	-6.1	4.2	80	978.6	•	6.9	0.0	0	-	4	•
28	-2.9	-1.1	-8.5	-12.0	3.9	79	976.3	•	6.1	4.6	7	-	3	•
29	0.1	0.9	-1.8	-3.4	5.1	82	980.3	•	4.6	6.6	9	0.1	2	•
30	2.8	4.8	-0.1	-2.0	5.9	79	972.7	•	6.0	8.4	12	1.4	-	-
31	2.1	4.3	1.4	0.1	5.3	75	983.4	•	6.5	4.6	6	0.0	-	-

MIELEC

DNI	TEMPERATURA POWIETRZA				PRĘŻNOŚĆ PARY WODNEJ	WILGOTNOŚĆ WZGLĘDNA	CIŚNIENIE ATMOSFERYCZNE	USŁONECZNIENIE	ZACHMURZENIE	WIATR		OPAD	ŚNIEG	
	T	Max	Min	T_g	e	U	P	S	N	v	v_{max}	R_d	s_k	s_g
1	1.5	4.1	-1.3	-1.9	4.9	73	979.6	•	4.9	5.9	7	0.4	2	•
2	5.3	8.4	-0.4	-2.1	6.8	75	978.7	•	3.0	7.3	10	-	-	-
3	8.3	11.2	5.4	-4.7	8.4	78	977.9	•	7.5	5.8	8	19.2	-	-
4	3.0	5.7	2.2	1.7	6.8	90	983.1	•	8.0	7.0	10	10.6	-	-
5	0.5	2.9	-1.4	-1.4	5.2	83	998.8	•	6.8	5.6	9	-	-	-
6	-0.4	0.6	-2.9	-6.5	5.4	91	1002.9	•	7.5	1.3	3	-	-	-
7	0.9	1.4	0.1	-0.4	5.2	80	1001.4	•	8.0	4.3	6	-	-	-
8	-1.3	0.5	-2.4	-2.0	4.5	81	999.0	•	8.0	2.9	4	-	-	-
9	0.3	4.0	-3.9	-5.6	5.2	83	989.8	•	7.3	2.8	4	0.0	-	-
10	1.7	3.7	-0.4	-2.2	5.5	79	983.6	•	5.1	5.3	9	0.0	-	-
11	1.6	2.6	-0.1	-0.3	5.5	80	977.5	•	7.3	6.1	10	1.0	-	-
12	0.8	2.5	-1.3	-1.3	5.5	84	982.6	•	4.9	2.6	5	1.2	-	-
13	1.4	2.0	-0.3	-1.8	5.9	87	974.7	•	7.5	4.9	7	4.8	1	•
14	1.8	4.7	-0.2	-1.0	6.2	89	978.6	•	5.9	1.5	3	1.8	-	-
15	1.0	2.2	-0.7	-0.4	5.9	90	988.0	•	8.0	3.6	5	3.9	-	-
16	-1.5	-0.3	-2.2	-2.7	4.8	88	998.5	•	7.6	5.8	7	0.0	2	•
17	-2.3	-0.7	-3.5	-4.5	4.2	83	1001.6	•	7.0	2.5	5	0.8	2	•
18	0.2	1.6	-3.7	-4.3	5.5	89	996.0	•	8.0	5.1	8	11.5	2	•
19	3.0	3.9	-0.1	-0.5	6.4	84	989.4	•	6.5	6.9	9	3.4	-	-
20	1.7	3.2	0.3	0.6	5.9	86	982.4	•	7.5	5.0	6	6.0	-	-
21	-0.2	0.8	-1.1	-0.9	5.4	89	972.3	•	7.9	5.1	7	0.1	3	•
22	-2.2	0.4	-6.8	-9.2	4.8	91	991.5	•	6.1	2.5	4	0.5	2	•
23	-5.4	-0.3	-8.6	-10.2	3.9	95	994.8	•	5.4	0.9	2	-	4	•
24	-4.9	-1.3	-11.5	-12.3	3.8	87	987.3	•	5.6	3.9	6	1.7	4	•
25	-0.2	0.8	-3.9	-5.9	5.2	86	983.6	•	7.5	7.5	10	1.1	6	•
26	-0.7	0.4	-2.0	-3.4	5.0	87	993.4	•	7.5	4.8	6	0.8	7	•
27	-2.4	-0.3	-3.4	-4.6	4.4	86	995.6	•	6.5	4.0	6	0.1	7	•
28	-3.3	0.0	-11.5	-15.3	3.9	81	997.1	•	3.0	3.8	5	-	6	•
29	-1.0	2.8	-5.1	-10.4	4.6	82	1000.5	•	5.3	1.9	4	-	5	•
30	1.9	2.7	0.1	-3.3	4.9	70	992.9	•	5.6	7.8	10	0.6	4	•
31	2.0	3.3	-0.5	-0.4	5.4	79	1001.8	•	4.9	4.4	6	0.3	3	•

KATOWICE

DNI	TEMPERATURA POWIETRZA				PRĘŻNOŚĆ PARY WODNEJ	WILGOTNOŚĆ WZGLĘDNA	CIŚNIENIE ATMOSFERYCZNE	USŁONECZNIENIE	ZACHMURZENIE	WIATR		OPAD	ŚNIEG	
	T	Max	Min	T_g	e	U	P	S	N	v	v_{max}	R_d	s_k	s_g
1	1.2	2.7	-3.0	-5.6	4.5	68	965.4	3.8	4.0	6.8	8	0.0	6	•
2	7.7	11.7	0.1	-2.5	7.6	73	962.0	5.4	4.6	8.1	14	0.2	3	•
3	6.1	11.5	3.7	3.4	8.1	87	964.2	-	7.9	3.3	8	1.7	-	-
4	1.7	4.5	-0.5	0.8	5.7	83	973.7	1.2	4.1	3.1	4	-	-	-
5	-1.2	2.1	-3.0	-5.5	4.6	84	986.9	1.6	3.9	1.5	3	-	-	-
6	-3.4	-0.7	-8.0	-9.6	4.6	96	989.0	-	5.5	1.4	5	-	-	-
7	0.0	0.5	-0.8	-1.7	5.3	87	986.8	-	8.0	5.0	6	-	-	-
8	-1.2	0.3	-2.0	-1.3	4.8	87	984.7	-	8.0	2.4	4	-	-	-
9	-0.3	2.6	-2.2	-3.0	5.5	91	976.2	0.3	7.3	6.1	10	0.7	-	-
10	1.4	3.7	-2.6	-5.5	5.2	78	967.7	3.4	5.0	6.3	10	3.4	2	•
11	1.7	3.8	0.4	-0.2	5.8	85	963.0	0.9	6.1	5.4	9	3.3	1	•
12	0.1	1.7	-3.5	-6.0	5.3	87	967.9	3.1	5.5	3.4	5	1.8	3	•
13	1.9	3.3	-0.6	-2.0	6.6	94	959.8	-	6.5	3.3	5	2.6	2	•
14	0.7	3.4	-3.0	-5.2	5.9	92	965.3	2.1	5.0	2.8	5	1.8	-	-
15	0.0	1.7	-1.1	-0.8	5.6	92	976.8	-	8.0	4.3	7	1.1	1	•
16	-1.8	-0.2	-2.8	-3.5	4.5	84	987.3	-	7.9	3.4	5	0.1	2	•
17	-1.9	0.3	-5.5	-8.0	4.9	89	987.9	-	7.1	3.3	5	2.5	2	•
18	1.7	3.2	-0.1	-1.5	6.6	95	982.4	-	8.0	6.1	9	5.7	3	•
19	3.5	4.9	2.7	0.6	6.4	82	978.6	-	6.3	5.6	7	0.6	-	-
20	1.7	3.7	0.4	0.0	6.3	92	968.7	-	7.3	4.0	6	6.7	-	-
21	-0.7	2.7	-1.9	-1.8	5.1	88	974.2	-	7.3	4.3	7	0.4	-	-
22	-1.0	0.5	-3.1	-5.0	4.7	83	978.3	0.4	6.6	3.1	5	0.0	1	•
23	-4.5	-0.2	-7.1	-10.0	3.6	82	980.0	6.1	0.9	1.4	3	0.3	-	-
24	0.4	1.9	-7.1	-10.3	5.3	89	972.6	0.1	6.4	4.5	7	5.7	1	•
25	0.5	3.8	-1.0	-2.8	5.4	84	970.9	0.7	7.5	6.3	9	0.9	-	-
26	-0.6	0.3	-1.6	-2.5	5.3	89	982.1	0.0	7.6	5.5	7	0.8	2	•
27	-2.2	-0.4	-4.4	-2.6	4.6	89	982.7	0.0	6.6	2.4	4	3.2	4	•
28	-6.2	-2.2	-13.1	-19.6	3.5	89	982.0	0.4	4.8	1.9	4	-	8	•
29	-1.9	2.2	-4.9	-10.4	4.6	87	986.1	3.7	3.5	2.3	6	0.5	7	•
30	2.9	4.2	-5.2	-9.0	6.3	84	978.3	-	6.9	6.3	9	3.3	4	•
31	2.1	4.5	-0.6	0.8	5.6	79	988.3	1.4	6.9	3.0	5	0.7	-	-

RZESZÓW-JASIONKA

DNI	TEMPERATURA POWIETRZA T	Max	Min	T_g	PRĘŻNOŚĆ PARY WODNEJ e	WILGOTNOŚĆ WZGLĘDNA U	CIŚNIENIE ATMOSFERYCZNE P	USŁONECZNIENIE S	ZACHMURZENIE N	WIATR v	v_{max}	OPAD R_d	ŚNIEG s_k	s_g
1	0.6	3.5	-1.7	-3.3	5.3	83	977.3	2.6	5.9	9.9	12	0.0	-	-
2	6.1	10.3	-0.3	-2.2	7.1	75	976.9	5.2	4.0	7.0	13	-	-	-
3	8.7	11.5	6.7	5.7	8.8	79	975.1	-	7.4	5.1	8	18.7	-	-
4	1.6	6.9	0.3	-0.1	6.7	96	978.9	-	8.0	8.4	9	21.7	1	•
5	0.3	2.2	-2.1	-0.5	5.4	87	995.2	2.8	7.3	6.6	9	-	1	•
6	-0.5	1.0	-2.2	-4.7	5.6	95	999.8	-	7.6	1.9	4	-	-	-
7	0.4	1.4	-0.3	-0.5	5.7	90	998.1	-	8.0	8.5	11	-	-	-
8	-2.0	0.3	-3.6	-2.1	4.7	90	995.9	-	8.0	7.6	10	0.0	-	-
9	0.2	4.4	-3.7	-5.2	5.3	85	987.2	2.4	6.1	2.4	4	0.0	-	-
10	1.5	3.1	0.2	-0.2	5.6	82	981.3	5.1	4.9	5.5	9	0.1	-	-
11	1.2	2.2	0.2	-0.2	5.6	83	974.6	-	7.9	6.3	12	0.3	-	-
12	0.3	2.3	-1.1	-1.5	5.5	89	980.1	0.6	5.6	2.8	5	1.9	-	-
13	1.6	2.9	-1.1	-2.3	6.1	89	971.9	-	7.9	4.6	7	0.3	2	•
14	1.7	5.9	-0.3	-1.6	6.3	92	975.4	2.0	6.0	1.3	3	0.3	-	-
15	0.6	1.6	-0.7	-1.2	6.0	94	984.6	-	8.0	5.1	9	1.7	-	-
16	-1.7	-0.5	-2.4	-2.7	5.0	96	994.9	-	8.0	7.3	9	0.6	2	•
17	-4.5	-1.5	-8.7	-5.3	3.8	87	998.6	2.6	5.0	3.4	7	0.2	4	•
18	-1.2	0.6	-8.8	-10.4	5.1	91	993.9	-	8.0	5.8	9	4.7	4	•
19	1.7	3.5	-1.2	-2.0	6.2	89	986.5	0.4	7.4	8.0	12	6.2	6	•
20	1.1	2.5	0.4	-0.5	6.0	91	979.9	-	7.4	6.0	9	4.7	-	-
21	-0.4	0.8	-1.3	-0.6	5.5	93	981.3	-	7.8	7.9	10	1.1	6	•
22	-3.8	-0.6	-10.7	-15.0	4.3	91	988.4	-	5.6	3.0	5	0.5	9	•
23	-6.2	-1.0	-9.5	-9.6	3.7	92	991.8	3.3	3.4	2.1	6	-	10	•
24	-6.1	-1.1	-16.4	-19.9	3.5	85	985.0	-	5.1	5.3	9	0.4	7	•
25	0.7	0.7	-2.8	-5.1	5.0	86	980.8	-	7.4	7.1	13	2.3	7	1.3
26	-1.5	0.2	-3.7	-7.6	5.0	92	990.1	-	7.4	5.1	8	1.9	12	•
27	-2.7	-0.6	-5.0	-3.1	4.4	88	992.7	1.5	5.6	4.8	6	2.0	15	•
28	-8.9	-4.4	-17.4	-21.4	2.8	89	994.7	4.0	3.3	4.8	7	-	16	•
29	-0.1	3.7	-9.6	-11.5	5.0	81	997.8	2.0	4.8	3.3	5	-	14	•
30	2.2	3.6	-2.0	-4.9	4.8	67	990.8	0.5	5.3	9.4	14	0.7	13	•
31	1.2	3.9	1.0	-0.5	5.4	80	999.2	1.8	4.6	4.4	7	0.3	7	2.2

RACIBÓRZ

DNI	TEMPERATURA POWIETRZA T	Max	Min	T_g	PRĘŻNOŚĆ PARY WODNEJ e	WILGOTNOŚĆ WZGLĘDNA U	CIŚNIENIE ATMOSFERYCZNE P	USŁONECZNIENIE S	ZACHMURZENIE N	WIATR v	v_{max}	OPAD R_d	ŚNIEG s_k	s_g
1	2.3	5.0	-3.0	-4.2	4.7	65	976.3	3.9	4.5	3.9	4	-	3	•
2	8.1	12.0	1.3	-0.6	7.9	74	971.9	4.0	4.9	4.1	8	5.2	2	•
3	5.5	12.7	4.0	4.4	8.0	88	975.1	-	7.9	1.1	4	2.6	-	-
4	2.0	4.6	-1.0	-2.3	5.7	81	985.2	1.2	5.5	1.4	3	-	-	-
5	-0.1	4.8	-2.5	-5.1	4.8	80	996.5	4.8	2.8	0.6	1	-	-	-
6	-2.2	-1.4	-4.7	-7.1	4.8	92	1000.2	-	5.8	1.1	3	-	-	-
7	0.4	1.5	-1.9	-2.1	5.5	87	997.9	-	7.3	1.4	2	-	-	-
8	-0.1	0.8	-0.8	-0.1	5.3	87	996.0	-	8.0	1.1	2	-	-	-
9	0.7	2.5	-1.0	-2.6	5.5	86	987.2	0.1	6.3	2.8	4	1.0	-	-
10	2.0	3.9	-1.6	-6.9	5.7	81	978.3	0.9	6.4	4.0	6	0.4	1	•
11	2.3	4.1	0.3	-1.8	6.0	83	974.2	0.5	7.0	2.5	4	0.1	-	-
12	1.5	3.1	-1.2	-4.2	5.3	79	978.1	1.4	6.4	1.8	3	0.1	-	-
13	3.3	5.8	1.7	0.5	6.6	85	970.5	0.1	6.0	1.6	3	1.4	-	-
14	1.9	4.5	-0.2	-2.7	6.1	87	976.0	0.4	5.0	1.6	3	0.6	-	-
15	0.7	2.8	-0.1	0.2	5.6	88	988.9	-	8.0	3.1	6	1.1	-	-
16	-1.3	0.4	-2.8	-1.3	5.0	88	999.1	-	7.9	2.1	3	1.5	2	•
17	-0.8	2.3	-4.2	-8.1	5.2	90	999.4	-	6.0	0.8	3	3.6	3	•
18	2.8	4.8	0.3	0.2	6.5	87	993.7	-	7.8	2.5	5	6.7	3	•
19	4.5	6.9	3.0	-0.6	5.8	69	990.7	1.6	5.5	3.1	6	0.0	-	-
20	2.2	4.1	1.0	-0.4	6.3	89	980.5	-	6.9	2.4	6	9.1	-	-
21	0.7	3.3	0.0	-0.2	5.2	81	986.2	0.9	6.9	2.9	5	0.0	-	-
22	0.0	2.7	-2.9	-5.1	4.9	81	989.6	3.9	5.0	1.5	2	-	-	-
23	-2.1	1.1	-5.0	-6.7	4.4	83	991.1	3.9	0.3	2.1	3	1.1	-	-
24	1.2	3.5	-2.8	-5.1	5.5	82	983.8	0.4	6.8	3.0	4	0.1	3	•
25	1.5	5.1	-0.7	-0.7	5.5	80	982.5	2.3	6.6	4.1	7	2.5	-	-
26	0.0	1.1	-1.0	-2.1	5.1	83	994.6	0.4	7.8	3.5	5	1.2	3	•
27	-1.0	1.1	-2.0	-2.8	4.9	86	994.5	-	6.6	1.3	3	0.8	5	•
28	-4.0	0.4	-9.7	-13.8	3.8	83	993.0	-	5.4	2.1	4	-	4	•
29	0.8	4.2	-2.7	-6.3	5.3	81	997.5	1.4	4.8	2.5	4	-	3	•
30	3.3	3.8	1.8	-0.8	6.0	77	989.7	-	5.6	3.4	5	0.0	2	•
31	3.1	6.5	2.2	0.4	5.7	74	999.8	1.8	6.1	3.0	4	0.0	-	-

KRAKÓW - BALICE

DNI	TEMPERATURA POWIETRZA T	Max	Min	T_g	PRĘŻNOŚĆ PARY WODNEJ e	WILGOTNOŚĆ WZGLĘDNA U	CIŚNIENIE ATMOSFERYCZNE P	USŁONECZNIENIE S	ZACHMURZENIE N	WIATR v	v_{max}	OPAD R_d	ŚNIEG s_k	s_g
1	1.8	3.7	-3.3	-7.9	5.0	71	972.0	3.7	4.4	6.5	9	0.0	1	•
2	5.3	13.0	-2.3	-4.8	7.0	78	969.5	3.6	3.0	4.1	6	-	1	•
3	6.1	12.4	4.1	1.2	8.2	88	970.4	-	7.5	3.0	6	2.5	-	-
4	2.1	4.4	0.5	0.6	6.2	87	979.1	0.1	6.6	4.4	7	0.0	-	-
5	-1.0	2.5	-3.0	-5.4	5.0	88	992.8	-	3.3	2.9	5	-	-	-
6	-2.4	-0.2	-5.6	-6.4	4.9	94	995.0	-	4.8	2.0	4	-	-	-
7	0.2	0.5	-0.6	-1.9	5.6	91	992.7	-	8.0	6.0	7	-	-	-
8	-1.1	0.2	-2.0	-1.8	5.0	89	990.8	-	8.0	3.4	5	-	-	-
9	-0.3	3.1	-3.1	-3.7	5.6	93	982.6	-	7.8	1.9	4	0.6	-	-
10	2.1	4.9	-1.5	-5.8	5.4	77	975.1	3.8	6.0	3.8	8	0.4	-	-
11	2.5	3.5	0.3	-1.2	5.9	81	969.6	1.4	6.8	4.1	6	2.6	-	-
12	0.8	3.4	-0.7	-1.5	5.5	85	974.7	2.7	7.1	3.1	5	2.0	1	-
13	1.1	2.4	0.0	-0.5	6.2	94	966.4	-	6.5	2.0	5	5.0	-	-
14	0.7	2.9	-2.1	-4.8	5.8	91	971.5	1.0	5.6	1.8	4	0.6	-	-
15	0.5	2.1	-0.6	-1.1	5.9	94	982.4	-	8.0	5.0	7	1.1	-	-
16	-1.5	-0.5	-2.3	-2.2	4.7	85	992.6	-	7.6	4.6	7	0.1	2	•
17	-1.9	-1.5	-3.4	-4.0	4.8	90	994.0	-	8.0	1.5	3	0.6	2	•
18	1.9	4.3	-1.6	-1.2	6.6	93	988.7	-	8.0	4.5	9	5.6	1	•
19	3.4	4.2	2.8	1.0	6.3	81	984.1	-	7.4	8.0	9	4.5	-	-
20	2.0	3.6	1.0	0.0	6.4	91	974.9	-	7.9	3.5	7	8.7	-	-
21	0.1	3.2	-1.0	-2.0	5.3	86	979.7	0.0	7.3	5.6	7	0.2	-	-
22	-0.4	1.4	-1.9	-3.5	5.0	84	984.3	0.6	6.9	3.5	7	0.0	1	•
23	-4.1	-0.3	-6.3	-8.5	3.9	86	986.6	-	0.4	1.3	3	0.0	-	-
24	-2.1	2.7	-8.3	-8.3	5.0	93	979.5	-	6.4	1.9	5	2.3	-	-
25	0.8	4.9	-1.7	-2.5	5.1	78	977.0	-	6.1	7.3	9	1.8	-	-
26	-0.7	0.2	-2.7	-4.0	5.3	91	987.9	-	7.6	5.3	8	1.9	5	0.6
27	-2.2	-0.3	-3.2	-3.5	4.7	90	988.7	-	7.3	3.4	6	0.3	9	•
28	-9.2	-2.9	-14.5	-20.0	2.8	89	989.8	-	4.1	1.5	3	-	10	•
29	-7.0	-1.1	-13.7	-18.0	3.4	91	99..6	-	3.0	1.3	3	-	8	•
30	-0.5	4.5	-9.9	-11.0	5.4	88	984.8	-	5.9	2.3	5	5.5	8	•
31	1.5	4.3	-1.8	-0.2	5.7	84	994.3	-	4.8	3.8	7	0.1	2	

TARNÓW

DNI	TEMPERATURA POWIETRZA T	Max	Min	T_g	PRĘŻNOŚĆ PARY WODNEJ e	WILGOTNOŚĆ WZGLĘDNA U	CIŚNIENIE ATMOSFERYCZNE P	USŁONECZNIENIE S	ZACHMURZENIE N	WIATR v	v_{max}	OPAD R_d	ŚNIEG s_k	s_g
1	1.6	4.5	-1.7	-3.0	4.7	69	975.4	3.3	5.0	3.4	5	0.0	2	•
2	6.8	10.6	0.8	-2.0	7.1	71	973.2	4.9	3.9	5.8	7	-	-	-
3	7.7	11.5	4.9	6.2	8.4	81	972.7	0.5	7.6	4.3	10	21.1	-	-
4	2.3	5.1	1.8	1.7	6.8	94	980.0	-	8.0	4.8	8	5.7	-	-
5	-0.3	2.2	-1.7	-1.4	5.1	85	995.2	2.7	5.0	3.3	7	-	-	-
6	-1.8	0.0	-4.6	-7.7	5.2	97	998.3	-	6.8	0.5	2	-	-	-
7	0.4	1.2	-0.5	-1.3	5.5	87	996.1	-	8.0	4.4	6	-	-	-
8	-1.5	0.4	-2.6	-1.6	4.8	87	994.0	-	8.0	2.6	5	-	-	-
9	0.7	4.4	-3.2	-5.1	5.5	86	985.3	2.0	7.1	1.3	3	0.0	-	-
10	2.1	4.1	0.5	-2.1	5.4	76	978.9	5.8	4.6	3.4	6	-	-	-
11	2.2	3.4	0.0	0.4	5.5	77	972.4	0.7	7.0	3.3	8	0.5	-	-
12	0.9	3.4	-0.5	-0.2	5.6	86	977.9	2.9	4.9	3.4	8	1.1	-	-
13	1.7	3.6	-0.5	-1.5	6.1	89	969.2	-	6.3	3.4	7	4.0	-	-
14	2.0	5.5	-0.2	-3.4	6.3	89	974.2	3.8	6.4	0.3	1	0.5	-	-
15	0.6	2.8	-0.4	-0.1	6.1	95	984.1	-	8.0	2.8	5	4.1	-	-
16	-1.9	-0.6	-2.9	-2.3	4.9	92	994.6	-	7.8	2.8	4	0.9	4	•
17	-2.3	-1.4	-3.4	-4.7	4.4	85	997.3	-	8.0	1.1	4	1.1	5	•
18	1.0	2.3	-1.8	-2.2	5.9	91	991.8	-	8.0	1.8	4	4.0	4	•
19	3.4	4.6	1.0	0.4	6.9	88	986.2	0.1	7.3	5.5	7	3.7	-	-
20	1.7	3.6	0.0	-0.1	6.2	90	978.0	-	7.9	2.8	6	11.2	-	-
21	-0.6	1.0	-1.4	-1.5	5.6	96	981.2	-	7.5	3.5	5	0.4	6	1.0
22	-2.0	0.8	-4.3	-7.2	4.8	91	987.3	0.4	6.4	0.6	2	0.6	6	•
23	-7.6	-2.2	-10.0	-15.7	3.3	94	990.3	-	2.8	0.6	1	-	8	•
24	-3.3	0.5	-11.2	-17.4	3.9	82	983.0	-	6.5	1.9	7	1.9	6	•
25	-0.2	1.6	-3.6	-7.6	5.1	85	979.5	-	7.6	4.8	8	1.7	7	1.3
26	-1.1	-0.1	-3.4	-6.4	5.4	96	989.9	-	7.6	3.6	5	2.8	8	•
27	-2.5	-0.4	-3.7	-2.3	4.9	95	991.5	0.1	7.3	2.9	6	3.2	14	•
28	-3.2	0.7	-9.1	-14.7	3.9	81	992.0	5.0	2.4	1.8	7	-	16	•
29	-0.4	3.6	-5.4	-12.3	4.8	81	995.8	2.7	3.5	2.1	4	-	16	•
30	2.7	4.3	0.9	-5.1	4.9	67	988.7	-	5.5	4.1	6	0.6	12	1.1
31	2.0	4.0	-1.1	-0.6	5.6	80	997.6	0.4	5.0	2.6	5	0.0	5	2.0

ALEKSANDROWICE

DNI	TEMPERATURA POWIETRZA				PRĘŻNOŚĆ PARY WODNEJ	WILGOTNOŚĆ WZGLĘDNA	CIŚNIENIE ATMOSFERYCZNE	USŁONECZNIENIE	ZACHMURZENIE	WIATR		OPAD	ŚNIEG	
	T	Max	Min	T_g	e	U	P	S	N	v	v_{max}	R_d	s_h	s_g
1	1.6	3.4	- 2.3	- 2.1	4.4	65	951.1	3.8	4.9	11.6	18	-	11	2.6
2	9.4	12.6	1.3	- 2.6	9.2	76	946.7	0.3	4.1	18.5	25	0.5	-	-
3	5.9	12.5	3.0	5.8	8.0	87	949.7	-	7.9	6.8	20	5.8	-	-
4	1.2	3.3	- 0.3	0.8	5.7	85	959.5	-	6.3	2.8	4	-	-	-
5	- 0.8	1.6	- 4.0	- 3.1	4.3	75	972.0	3.4	4.4	2.0	4	-	-	-
6	- 3.0	- 1.0	- 5.3	- 7.7	4.3	87	973.2	-	5.0	3.8	6	-	-	-
7	- 1.0	0.2	- 3.3	- 4.3	5.1	90	971.0	-	7.3	4.8	8	-	-	-
8	- 1.8	- 0.4	- 2.3	- 2.1	5.0	93	969.5	-	8.0	2.6	5	-	-	-
9	0.2	3.9	- 3.6	- 4.6	5.1	83	961.6	1.5	6.8	4.1	9	0.6	-	-
10	2.0	4.0	- 0.3	- 3.1	5.0	70	953.7	3.0	5.3	11.8	17	0.4	1	-
11	1.9	4.1	1.0	- 0.3	5.1	74	948.7	1.7	7.3	8.4	15	2.1	-	-
12	0.3	2.1	- 3.7	-11.5	5.0	80	953.1	4.0	6.8	5.4	10	1.3	3	-
13	3.0	4.4	- 0.2	- 1.1	6.0	79	945.4	0.7	6.9	5.1	12	2.4	-	-
14	1.9	4.2	- 0.2	- 4.2	5.7	82	950.9	2.7	5.8	2.9	5	3.2	-	-
15	- 0.9	2.3	- 2.1	- 1.2	5.4	95	962.7	-	8.0	4.0	6	10.8	4	-
16	- 2.9	- 1.8	- 3.9	- 4.6	4.4	90	972.4	-	8.0	3.0	4	1.1	9	-
17	- 2.1	0.6	- 5.7	- 8.3	4.6	86	973.2	-	7.3	3.1	4	3.1	13	-
18	2.6	5.3	0.1	- 0.5	6.0	82	968.3	-	8.0	6.1	9	4.7	12	-
19	3.4	4.4	2.6	0.5	6.1	78	965.0	-	7.9	8.3	10	0.0	-	-
20	2.4	3.6	1.5	- 0.1	5.7	78	954.6	-	7.6	6.1	9	6.2	-	-
21	- 1.5	3.6	- 2.5	- 2.1	5.0	91	960.1	-	7.6	2.9	4	0.7	2	-
22	- 2.4	0.0	- 5.4	- 9.7	4.1	79	964.0	4.4	4.5	1.3	3	-	3	-
23	- 5.9	- 2.7	- 9.8	-12.2	3.2	81	965.2	6.4	0.0	2.8	5	0.0	2	-
24	1.2	3.0	- 6.4	-10.3	5.0	75	958.2	0.1	6.4	6.3	14	7.8	2	-
25	- 0.2	3.3	- 2.1	- 3.8	4.8	80	957.1	-	7.0	6.9	14	2.0	2	-
26	- 1.7	- 0.6	- 2.3	- 4.6	4.9	90	968.2	-	8.0	4.1	8	2.7	3	-
27	- 3.1	- 2.0	- 4.6	- 3.5	4.2	86	968.2	-	6.6	2.5	4	0.7	7	-
28	- 4.3	- 0.1	- 8.2	-11.9	3.4	77	966.9	1.5	4.4	2.5	4	-	10	-
29	0.6	6.1	- 6.7	-12.6	4.9	77	971.1	5.2	3.6	3.8	10	-	8	-
30	4.6	6.8	3.4	- 0.6	5.8	68	963.7	-	6.4	13.6	19	2.7	-	-
31	2.6	4.8	0.1	0.4	5.2	70	973.9	2.6	6.5	4.3	10	0.1	-	-

PRZEMYŚL

Grudzień 1966

DNI	TEMPERATURA POWIETRZA				PRĘŻNOŚĆ PARY WODNEJ	WILGOTNOŚĆ WZGLĘDNA	CIŚNIENIE ATMOSFERYCZNE	USŁONECZNIENIE	ZACHMURZENIE	WIATR		OPAD	ŚNIEG	
	T	Max	Min	T_g	e	U	P	S	N	v	v_{max}	R_d	s_h	s_g
1	1.3	2.8	- 0.8	- 1.8	4.7	70	973.8	.	5.0	5.6	8	0.1	-	-
2	8.0	12.3	- 0.2	- 4.2	7.4	68	974.1	.	5.1	3.8	9	-	-	-
3	9.7	11.7	7.3	- 4.5	8.6	73	971.5	.	7.6	2.5	6	8.1	-	-
4	2.3	8.5	0.4	0.1	6.8	94	973.5	.	8.0	4.4	7	31.2	-	-
5	0.1	1.9	- 1.8	- 0.6	5.5	88	990.1	.	5.8	5.1	8	-	6	.
6	- 0.3	0.3	- 2.6	- 6.1	5.4	90	995.0	.	7.8	1.3	3	-	5	.
7	0.2	1.0	- 0.5	- 0.7	5.5	90	993.6	.	8.0	6.5	8	-	4	.
8	- 2.3	- 0.3	- 3.6	- 2.7	4.5	87	991.0	.	8.0	5.4	8	-	4	.
9	- 1.5	0.8	- 4.4	- 3.8	5.1	93	983.4	.	7.3	1.1	2	0.1	4	.
10	1.9	3.8	0.2	- 0.6	5.5	79	977.6	.	4.3	1.9	4	-	4	.
11	2.0	3.0	0.9	- 3.2	5.4	76	971.2	.	8.0	1.8	5	0.0	2	.
12	0.3	2.0	- 1.2	- 5.4	5.3	85	976.0	.	4.3	0.8	2	0.0	3	.
13	1.2	2.4	- 2.5	- 7.4	5.9	88	968.0	.	7.0	1.4	4	0.8	2	.
14	1.9	4.3	0.1	- 2.2	6.4	92	971.3	.	6.6	0.4	2	3.4	-	-
15	0.7	2.6	0.2	- 0.6	6.0	93	979.8	.	8.0	2.8	5	0.8	3	.
16	- 1.4	0.4	- 2.3	- 4.2	5.0	90	989.6	.	7.9	4.1	6	0.8	3	.
17	- 3.8	- 1.5	- 6.3	- 4.4	3.8	83	993.7	.	4.6	1.9	4	0.0	6	.
18	- 1.6	2.0	- 9.0	-13.2	4.7	86	989.7	.	6.9	2.5	5	4.5	6	.
19	2.2	3.9	- 0.2	- 0.6	6.0	84	982.1	.	7.0	4.9	8	5.7	10	.
20	1.8	3.0	0.5	- 0.9	5.9	86	976.0	.	7.8	2.0	4	1.8	4	.
21	0.2	2.0	- 0.8	0.0	5.4	87	976.2	.	7.4	4.8	7	0.7	5	.
22	- 2.8	- 0.5	- 6.5	-12.8	4.3	87	984.1	.	4.5	1.1	3	-	7	.
23	- 3.6	- 1.6	- 5.2	-11.4	4.0	86	987.2	.	3.1	1.5	4	-	7	.
24	- 3.4	1.1	-11.1	-15.2	3.8	80	980.8	.	4.8	2.4	7	0.0	7	.
25	- 0.3	2.3	- 2.6	- 9.4	5.0	84	976.8	.	7.0	4.1	7	1.6	6	.
26	- 1.5	0.3	- 3.1	- 7.2	4.8	88	985.6	.	7.0	3.6	5	3.4	9	.
27	- 2.8	- 0.6	- 5.3	- 6.1	4.4	88	988.1	.	5.5	2.3	5	0.7	18	.
28	- 9.2	- 4.9	-14.2	-22.7	2.4	80	990.7	.	1.3	0.3	1	-	18	.
29	- 2.2	3.7	- 9.1	-13.9	4.3	80	993.8	.	4.0	0.0	0	-	18	.
30	3.7	5.2	- 0.6	- 8.8	4.5	57	987.4	.	4.4	3.9	8	-	14	.
31	2.1	4.1	- 1.1	- 2.6	5.5	78	994.8	.	4.4	2.3	6	0.0	11	2.7

NOWY SĄCZ

DNI	TEMPERATURA POWIETRZA				PRĘŻNOŚĆ PARY WODNEJ	WILGOTNOŚĆ WZGLĘDNA	CIŚNIENIE ATMOSFERYCZNE	USŁONECZNIENIE	ZACHMURZENIE	WIATR		OPAD	ŚNIEG	
	T	Max	Min	T_g	e	U	P	S	N	v	v_{max}	R_d	s_h	s_g
1	1.8	4.5	- 3.4	- 5.4	4.2	60	966.0	3.2	5.4	5.4	9	0.0	-	-
2	8.6	12.9	1.3	- 2.1	7.4	66	963.4	5.6	5.6	5.6	10	-	-	-
3	8.2	11.9	4.3	6.7	8.3	77	963.1	0.6	7.3	3.9	10	31.3	-	-
4	1.6	4.7	0.1	0.2	5.9	86	970.7	-	7.5	2.9	6	1.9	8	.
5	- 0.6	2.2	- 2.7	- 3.8	4.6	78	983.4	3.8	3.9	1.5	4	-	2	.
6	- 3.1	- 0.3	- 7.1	- 7.7	4.4	89	987.9	-	5.9	0.1	1	-	2	.
7	0.2	1.3	- 0.6	- 0.1	5.3	86	985.1	-	8.0	0.9	3	0.0	2	.
8	1.3	0.2	- 1.8	- 0.8	5.0	91	983.3	-	8.0	0.6	2	0.0	2	.
9	- 0.4	4.5	- 4.8	- 5.8	5.2	87	975.4	4.3	6.0	0.9	3	0.0	2	.
10	2.0	4.1	- 1.6	- 4.4	5.0	72	969.2	4.9	5.1	2.9	7	-	2	.
11	1.9	3.6	0.1	2.2	5.1	73	963.0	0.3	7.4	2.6	7	3.0	-	-
12	0.3	2.3	- 2.9	- 5.2	5.2	84	968.0	2.7	6.5	1.6	5	0.2	6	.
13	1.5	3.3	0.3	0.2	5.7	85	959.7	-	7.1	2.5	7	1.7	2	.
14	1.0	4.9	- 1.7	- 2.2	5.6	85	964.5	5.0	6.0	0.6	2	2.4	2	.
15	0.4	1.7	- 0.6	0.9	5.6	89	974.4	-	8.0	3.3	5	1.8	3	.
16	- 2.0	- 0.3	- 3.7	- 0.5	4.6	87	984.8	-	7.9	2.6	5	1.6	7	.
17	- 2.7	- 1.2	- 4.2	- 2.6	4.1	81	987.0	-	8.0	0.3	2	0.8	10	.
18	0.5	2.3	- 2.7	- 3.5	5.6	89	982.1	0.2	8.0	0.5	3	6.9	11	.
19	2.7	5.0	1.0	1.5	5.9	81	977.3	-	7.5	3.8	7	2.9	2	.
20	2.0	3.2	1.3	2.3	5.8	82	968.2	-	8.0	1.5	5	7.0	-	-
21	- 0.9	1.8	- 2.8	1.8	4.9	84	971.8	0.6	7.4	4.4	7	0.2	4	.
22	- 3.1	1.5	- 6.0	- 6.8	3.8	79	977.5	4.6	3.5	0.9	3	-	5	.
23	- 9.9	- 5.4	-12.1	-12.2	2.5	86	980.3	2.4	0.0	0.0	0	-	3	.
24	- 5.7	- 1.6	-13.0	-17.3	3.3	81	973.5	-	5.5	0.5	2	0.0	3	.
25	- 0.2	2.6	- 5.2	-11.0	4.7	78	970.2	0.0	7.3	4.0	6	4.3	2	.
26	- 1.3	0.2	- 4.6	-12.5	4.8	87	980.2	-	7.9	2.9	5	2.9	11	.
27	- 3.0	1.0	- 4.8	- 4.0	4.0	80	981.8	2.8	5.9	2.3	7	0.1	15	.
28	- 7.0	0.2	-15.4	-19.5	3.3	88	982.2	0.7	3.3	0.6	3	-	12	.
29	- 3.1	2.3	- 7.0	-12.4	4.1	85	986.1	4.0	2.8	0.9	5	-	11	.
30	3.4	5.4	- 5.3	-10.0	5.2	67	979.2	0.1	5.8	4.0	7	0.1	11	.
31	1.6	5.2	- 1.8	- 2.9	5.5	80	987.8	1.4	5.5	0.9	2	0.0	8	-

ZAKOPANE

DNI	TEMPERATURA POWIETRZA				PRĘŻNOŚĆ PARY WODNEJ	WILGOTNOŚĆ WZGLĘDNA	CIŚNIENIE ATMOSFERYCZNE	USŁONECZNIENIE	ZACHMURZENIE	WIATR		OPAD	ŚNIEG	
	T	Max	Min	T_g	e	U	P	S	N	v	v_{max}	R_d	s_h	s_g
1	- 0.9	1.8	- 8.8	-14.6	3.4	61	903.5	4.6	5.0	3.3	5	0.0	10	.
2	6.5	10.7	- 5.1	-11.0	6.7	68	901.7	0.3	4.8	8.3	14	9.7	8	.
3	5.0	9.5	0.8	0.8	7.7	88	901.7	-	7.3	3.6	12	33.1	-	-
4	- 1.7	0.8	- 3.5	- 3.6	5.1	93	909.2	-	6.4	0.3	1	1.0	20	1.3
5	- 7.1	- 1.8	-11.5	-16.6	3.2	86	921.5	4.3	3.3	0.1	1	-	19	1.3
6	- 9.4	- 2.4	-14.8	-24.4	2.8	89	922.6	0.4	5.0	0.0	0	-	18	-
7	- 4.0	- 1.7	- 9.0	-14.9	4.2	93	920.5	-	7.6	0.1	1	-	16	.
8	- 4.8	- 3.0	- 6.4	- 6.7	4.1	96	918.8	2.3	6.3	0.1	1	-	15	.
9	- 4.5	- 1.0	- 9.8	-15.5	4.3	95	912.5	0.2	5.8	0.1	1	0.4	13	.
10	- 2.0	1.2	- 9.4	-16.7	4.1	78	906.2	3.8	4.9	2.4	6	-	14	1.1
11	- 0.3	3.3	- 2.6	-11.0	4.3	72	900.3	1.2	5.3	3.6	8	0.0	12	.
12	- 2.0	- 0.4	- 7.7	-15.7	3.8	73	904.5	3.6	5.6	1.6	3	1.5	12	.
13	- 1.5	1.4	- 2.4	- 5.7	5.1	92	897.6	-	6.8	0.3	2	3.1	14	.
14	- 2.3	2.0	- 7.0	-14.2	4.6	89	902.3	4.1	5.6	0.4	2	3.0	17	.
15	- 2.9	- 1.0	- 3.7	- 4.0	4.5	91	911.8	-	7.9	2.6	4	5.9	22	1.8
16	- 5.4	- 3.2	- 6.5	- 7.0	3.5	86	920.8	-	7.9	2.0	3	3.8	32	.
17	- 5.3	- 2.1	-10.5	-15.2	3.7	87	922.4	-	6.8	1.4	2	2.0	34	.
18	0.2	2.3	- 2.1	- 5.1	5.7	92	919.2	-	7.9	1.4	3	6.6	30	.
19	- 0.2	1.8	- 1.4	- 1.3	5.2	86	915.6	-	7.9	4.1	6	3.8	24	.
20	- 0.8	3.0	- 3.6	- 6.5	5.0	86	905.8	-	7.8	1.6	4	3.5	32	1.7
21	- 4.4	2.5	- 6.6	- 6.6	3.7	83	909.6	0.1	7.3	2.5	4	1.8	39	.
22	- 7.6	- 2.6	-12.9	-23.0	2.8	79	913.6	3.0	2.9	0.6	2	0.1	34	.
23	-13.2	- 4.0	-17.3	-28.7	1.8	80	915.3	6.0	0.0	0.5	2	-	35	.
24	- 6.8	1.3	-16.1	-27.0	3.3	87	910.3	-	6.3	1.1	4	0.8	34	.
25	- 2.2	4.4	- 9.7	- 7.4	4.2	79	907.6	-	6.9	3.5	6	5.0	25	2.2
26	- 4.8	- 4.2	- 7.1	-14.5	3.7	86	917.2	0.2	7.4	3.0	5	2.9	36	.
27	- 6.9	- 3.9	- 9.1	- 9.4	3.1	83	917.5	0.6	6.4	1.1	2	0.1	42	.
28	-11.3	- 4.9	-16.8	-23.6	2.2	83	917.6	2.3	4.1	0.0	0	-	38	.
29	- 6.6	0.6	-11.8	-18.7	3.3	88	922.5	5.1	4.1	0.4	1	-	38	.
30	2.7	6.7	- 8.7	-15.2	5.0	68	916.1	0.1	5.8	3.8	8	0.1	30	.
31	- 2.1	3.5	- 7.1	- 6.7	4.6	86	924.4	1.4	5.6	1.9	4	0.3	29	2.4

DNI	TEMPERATURA POWIETRZA				PRĘŻNOŚĆ PARY WODNEJ	WILGOTNOŚĆ WZGLĘDNA	CIŚNIENIE ATMOSFERYCZNE	USŁONECZNIENIE	ZACHMURZENIE	WIATR		OPAD	ŚNIEG	
	T	Max	Min	T_g	e	U	P	S	N	v	v_{max}	R_d	s_n	s_g
1	-10.0	- 7.4	-12.9	•	2.3	80	779.0	4.7	5.4	18.8	30	1.7	58	•
2	- 1.8	- 0.6	- 9.8	•	5.3	98	781.0	-	7.9	17.4	20	21.4	50	•
3	- 2.7	- 0.6	- 4.3	•	4.9	98	779.8	-	8.0	9.4	20	46.1	51	•
4	- 8.8	- 4.1	-10.2	•	2.9	92	783.7	-	7.4	6.3	9	6.1	85	•
5	- 9.0	- 6.3	-13.4	•	1.9	64	794.4	7.5	3.0	2.3	4	-	90	1.9
6	- 5.1	- 3.3	- 8.2	•	1.4	34	796.5	0.1	5.8	2.5	4	-	88	•
7	- 2.7	- 1.2	- 4.8	•	4.0	79	795.3	-	6.9	2.5	5	0.1	85	•
8	- 1.2	0.1	- 3.9	•	4.4	79	794.3	7.2	3.6	2.8	6	-	83	•
9	- 4.9	- 0.4	- 6.4	•	3.9	92	788.7	0.2	5.5	8.6	14	0.0	81	•
10	- 9.1	- 6.4	-10.4	•	2.7	86	781.7	3.1	5.9	17.6	34	2.1	80	1.2
11	- 9.4	- 7.3	-10.6	•	2.7	90	776.9	1.7	5.9	11.5	19	0.8	70	•
12	-10.9	- 9.9	-13.4	•	2.5	92	779.6	3.0	6.6	14.0	26	2.3	71	•
13	- 6.3	- 4.7	-10.3	•	3.6	93	775.7	-	6.5	5.5	16	2.6	71	•
14	- 7.9	- 6.7	- 8.8	•	3.1	91	778.9	4.6	5.9	2.9	6	5.0	72	•
15	-10.4	- 8.5	-11.0	•	2.6	93	785.4	-	8.0	6.5	8	12.0	79	2.6
16	-13.4	-10.9	-14.4	•	2.0	92	791.8	-	8.0	7.4	9	10.2	91	•
17	-10.5	- 7.4	-14.8	•	2.4	83	794.8	-	5.9	5.6	7	6.1	105	•
18	- 4.8	0.0	- 8.4	•	4.2	95	794.4	-	8.0	7.6	12	6.7	107	•
19	- 7.8	0.0	- 8.8	•	3.2	93	790.1	-	8.0	13.8	15	3.6	115	•
20	- 8.0	- 5.3	- 9.8	•	3.1	91	781.9	-	8.0	11.8	20	9.8	120	1.7
21	-12.2	- 5.2	-14.2	•	2.2	92	782.7	-	8.0	6.3	10	3.3	130	•
22	-13.0	-11.5	-14.4	•	2.1	92	786.4	4.6	3.6	2.9	5	0.2	137	•
23	-12.5	- 9.6	-14.6	•	1.9	80	788.0	7.6	1.0	4.8	7	-	135	•
24	- 7.2	- 4.7	-12.9	•	3.2	88	785.9	-	7.5	10.0	18	3.9	130	•
25	-10.7	- 5.3	-13.9	•	2.6	93	782.2	-	7.6	9.8	19	9.4	134	2.0
26	-12.9	-12.1	-14.0	•	2.1	94	789.1	-	8.0	9.1	11	5.0	140	•
27	-14.1	-12.9	-14.8	•	1.8	89	789.2	0.1	7.4	5.6	9	0.3	151	•
28	- 9.3	- 6.0	-15.4	•	2.8	88	791.3	3.7	4.4	9.8	13	-	151	•
29	- 5.1	- 4.4	- 7.4	•	3.9	93	797.3	1.4	5.5	10.5	15	-	148	•
30	- 5.0	- 4.3	- 6.2	•	4.0	95	791.7	-	7.6	16.1	28	13.7	140	•
31	- 8.1	- 5.4	- 9.1	•	3.0	90	797.5	3.5	6.5	10.4	19	2.4	135	2.6

TABLICA III

WYNIKI MIESIĘCZNE SPOSTRZEŻEŃ STACJI METEOROLOGICZNYCH

МЕСЯЧНЫЕ РЕЗУЛЬТАТЫ НАБЛЮДЕНИЙ МЕТЕОРОЛОГИЧЕСКИХ СТАНЦИЙ

MONTHLY OBSERVATIONS RESULTS FROM METEOROLOGICAL STATIONS

Nr	STACJA	TEMPERATURA POWIETRZA T											LICZBA DNI					
		1	7	13	19	Dies	$\overline{Max}$	$\overline{Min}$	Max abs.	Data	Min abs.	Data	Min < −10°	Min < 0°	Max < −10°	Max < 0°	Max > 15°	Max > 25°
4	Hel	1.3	1.2	1.7	1.6	1.4	2.8	0.0	5.8	19	- 3.9	28	-	17	-	-	-	-
5	Ustka	0.9	1.0	2.1	1.7	1.4	3.4	- 0.5	8.1	2	- 8.0	28	-	20	-	-	-	-
6	Lębork	0.9	0.8	1.9	1.5	1.2	3.0	- 0.8	8.3	18	- 5.8	28	-	23	-	1	-	-
10	Gdańsk-Wrzeszcz	0.8	0.6	1.6	1.2	1.0	2.6	- 0.9	8.5	19	- 6.1	28	-	21	-	2	-	-
17	Koszalin	0.6	0.5	1.7	1.2	1.0	2.9	- 0.7	8.6	18	- 6.3	28	-	20	-	2	-	-
18	Kołobrzeg	1.1	1.0	2.2	1.6	1.4	3.4	- 0.3	9.9	2	- 5.1	28	-	18	-	1	-	-
19	Elbląg	- 0.1	- 0.2	0.9	0.5	0.2	2.0	- 1.7	6.0	2	- 7.2	28	-	24	-	5	-	-
22	Suwałki	- 2.8	- 2.8	- 2.4	- 2.7	- 2.7	- 0.7	- 5.0	7.3	3	-14.6	17	4	28	-	17	-	-
23	Kętrzyn	- 1.6	- 1.5	- 0.9	- 1.1	- 1.3	0.5	- 3.1	7.2	3	- 8.1	29	-	26	-	11	-	-
28	Świnoujście	1.4	1.5	2.6	1.8	1.8	3.4	0.1	8.8	18	- 4.0	28	-	16	-	1	-	-
31	Mikołajki	- 1.4	- 1.6	- 0.9	- 1.1	- 1.2	0.5	- 2.9	6.7	3	- 8.6	17 28	-	25	-	13	-	-
32	Resko	0.4	0.5	1.7	1.0	0.9	2.8	- 1.0	8.4	2 18	- 5.1	28	-	23	-	4	-	-
34	Olsztyn-Dajtki	- 0.9	- 0.9	0.1	- 0.4	- 0.5	1.1	- 2.5	6.0	3	- 7.4	28	-	24	-	9	-	-
36	Szczecinek	- 0.3	- 0.4	0.7	0.3	0.1	1.8	- 1.6	7.4	18	- 7.2	28	-	24	-	5	-	-
38	Chojnice	- 0.8	- 0.8	- 0.1	- 0.6	- 0.6	1.0	- 2.3	4.9	2	- 8.7	28	-	27	-	8	-	-
48	Szczecin-Dąbie	1.3	1.2	2.6	1.8	1.7	3.6	0.0	9.6	2	- 5.3	5	-	18	-	1	-	-
57	Mława	- 1.0	- 1.0	- 0.1	- 0.8	- 0.7	0.8	- 2.7	6.3	3	- 8.3	28	-	25	-	8	-	-
58	Białystok	- 2.4	- 2.6	- 1.3	- 1.7	- 2.0	0.2	- 4.3	8.4	3	-15.7	17	2	28	-	15	-	-
60	Bydgoszcz	- 0.4	- 0.8	0.5	- 0.2	- 0.2	1.7	- 2.6	7.4	2	-12.6	28	1	26	-	6	-	-
61	Ostrołęka	- 1.1	- 1.2	- 0.1	- 1.0	- 0.9	0.8	- 3.1	7.4	3	- 8.5	28	-	24	-	10	-	-
62	Toruń	- 0.7	- 0.4	0.9	0.0	- 0.1	1.7	- 2.1	6.4	2	-14.4	28	1	25	-	5	-	-
71	Gorzów Wielkopolski	0.9	0.6	2.0	1.6	1.2	3.3	- 0.6	8.3	18	- 6.2	28	-	22	-	1	-	-
81	Płock-Radziwie	0.1	0.1	1.1	0.4	0.4	2.0	- 1.4	6.5	3	- 7.6	28	-	23	-	4	-	-
84	Poznań-Ławica	0.5	0.7	1.8	1.1	1.0	2.9	- 1.2	7.9	2	- 9.4	28	-	23	-	1	-	-
86	Słubice	1.9	1.6	3.1	2.4	2.2	4.3	0.1	9.1	2	- 3.6	28	-	14	-	-	-	-
93	Koło	0.2	0.2	1.2	0.7	0.5	2.2	- 1.1	8.5	2	- 6.5	28	-	23	-	5	-	-
94	Siedlce	- 1.6	- 1.3	- 0.4	- 1.2	- 1.1	0.9	- 3.3	8.2	3	- 8.7	28	-	25	-	10	-	-
95	Warszawa-Okęcie	- 0.3	- 0.3	0.4	- 0.3	- 0.1	1.9	- 2.2	9.1	3	- 8.4	28	-	24	-	4	-	-
101	Terespol	- 2.3	- 2.2	- 0.9	- 1.6	- 1.8	0.4	- 4.4	8.1	3	-15.0	17	6	26	-	14	-	-
104	Zielona Góra	0.7	0.5	1.9	1.2	1.1	3.2	- 0.7	7.8	2	- 5.2	28	-	22	-	-	-	-
105	Leszno-Strzyżewice	0.5	0.6	2.1	1.1	1.1	3.3	- 1.1	7.9	2 30	- 9.1	28	-	22	-	-	-	-
111	Kalisz	0.3	- 0.1	1.1	0.5	0.4	2.2	- 1.6	10.0	2	- 8.4	28	-	23	-	3	-	-
112	Łódź-Lublinek	- 0.3	- 0.4	0.6	- 0.2	- 0.1	1.7	- 2.3	7.2	3	- 9.4	28	-	25	-	8	-	-
129	Lublin	- 1.0	- 0.9	0.4	- 1.1	- 0.7	1.4	- 3.5	10.4	3	-12.5	28	4	23	-	8	-	-
130	Legnica	1.6	1.2	3.2	1.8	1.9	4.3	0.0	10.1	2	- 3.2	17	-	17	-	-	-	-
131	Wieluń	- 0.1	- 0.5	0.9	0.3	0.1	2.0	- 1.8	9.7	2 3	-10.3	28	1	23	-	6	-	-
135	Zgorzelec	1.3	1.1	2.3	1.3	1.5	3.2	- 0.4	7.5	19	- 5.8	28	-	19	-	-	-	-
137	Wrocław-Strachowice	0.8	0.6	2.6	1.2	1.3	3.7	- 1.3	9.2	2	- 6.5	28	-	20	-	-	-	-
148	Jelenia Góra	0.2	- 0.2	1.9	0.1	0.5	3.1	- 3.2	10.4	2	-12.5	17	2	26	-	3	-	-
151	Kielce	- 1.1	- 1.2	0.4	- 0.8	- 0.7	1.2	- 3.1	8.1	3	-12.1	28	1	28	-	9	-	-
153	Częstochowa	- 0.3	- 0.7	1.0	- 0.3	- 0.1	1.9	- 2.2	10.0	3	- 9.6	28	-	26	-	8	-	-
158	Śnieżka	- 7.1	- 6.8	- 6.3	- 6.8	- 6.7	- 4.4	- 8.6	1.9	18	-11.8	28	11	31	-	28	-	-
161	Zamość	- 2.0	- 1.8	- 0.2	- 1.6	- 1.5	1.1	- 5.0	10.3	3	-17.8	28	6	28	-	11	-	-
163	Sandomierz	- 1.0	- 1.0	0.8	- 0.6	- 0.5	1.8	- 2.8	11.2	3	-12.6	28	2	28	-	9	-	-
164	Opole	0.4	0.1	1.8	1.0	0.8	3.1	- 1.2	11.5	2	- 7.7	28	-	20	-	2	-	-
176	Kłodzko	0.0	- 0.1	1.2	0.8	0.4	2.4	- 1.8	8.2	2	- 8.5	28	-	22	-	3	-	-
187	Mielec	- 0.1	- 0.1	1.6	0.1	0.4	2.4	- 2.3	11.2	3	-11.5	24 28	2	26	-	5	-	-
192	Katowice	0.0	- 0.4	1.2	0.3	0.2	2.6	- 2.6	11.7	2	-13.1	28	1	26	-	5	-	-
199	Rzeszów-Jasionka	- 0.7	- 0.9	1.0	- 0.6	- 0.3	2.2	- 3.5	11.5	3	-17.4	28	3	25	-	7	-	-
200	Racibórz	0.9	0.4	2.6	1.4	1.3	3.8	- 1.2	12.7	3	- 9.7	28	-	21	-	1	-	-
202	Kraków-Balice	- 0.4	- 1.1	1.4	0.0	0.0	2.8	- 2.9	13.0	2	-14.5	28	2	25	-	7	-	-
205	Tarnów	- 0.2	- 0.1	1.6	0.2	0.4	2.7	- 2.2	11.5	3	-11.2	24	1	23	-	5	-	-
216	Aleksandrowice	0.3	- 0.1	1.2	0.5	0.4	3.0	- 2.3	12.6	2	- 9.8	23	-	23	-	7	-	-
218	Przemyśl	- 0.5	- 0.7	1.5	0.0	0.1	2.5	- 2.8	12.3	2	-14.2	28	2	24	-	6	-	-
231	Nowy Sącz	- 1.0	- 0.7	1.7	- 0.5	- 0.2	2.7	- 3.5	12.9	2	-15.4	28	3	24	-	5	-	-
251	Zakopane	- 4.4	- 4.0	- 1.4	- 3.6	- 3.4	0.7	- 8.0	10.7	2	-17.3	23	8	30	-	14	-	-
256	Kasprowy Wierch	- 8.5	- 8.3	- 7.7	- 8.2	- 8.2	- 5.6	-10.7	0.1	8	-15.4	28	18	31	4	28	-	-

Nr	STACJA	CIŚNIENIE ATMOSFERYCZNE P						PRĘŻNOŚĆ PARY WODNEJ e					WILGOTNOŚĆ WZGLĘDNA U							LICZBA DNI	
		P_m	Max	Data	Min	Data	$P_{o,m}$	1	7	13	19	Dies	1	7	13	19	Dies	Min	Data	min < 40%	zgodz. 13 > 80%
4	Hel	1006.0	1027.8	7	985.3	1	1006.3	6.2	6.3	6.5	6.3	6.3	92	94	93	91	93	65	16	-	30
5	Ustka	1004.9	1025.8	7	982.2	1	1006.0	5.7	5.8	6.2	5.8	5.9	87	89	86	84	87	61	2	-	25
6	Lębork	1003.6	1024.9	7	981.2	1	1006.3	5.8	5.8	6.1	5.9	5.9	88	90	87	86	88	66	31	-	26
10	Gdańsk-Wrzeszcz	1005.1	1026.6	7	984.1	1	1006.7	5.8	5.8	6.1	5.9	5.9	88	90	88	88	89	71	18	-	25
17	Koszalin	1002.1	1022.8	7	978.5	1	1006.4	5.7	5.8	6.1	5.8	5.8	88	91	87	86	89	65	15	-	24
18	Kołobrzeg	1005.3	1025.9	7	981.6	1	1006.1	5.8	5.8	6.2	5.8	5.9	87	88	85	84	87	62	15 31	-	24
19	Elbląg	1001.9	1022.6	7	981.9	1	1007.3	5.6	5.7	6.0	5.8	5.7	92	93	90	91	91	71	15	-	27
22	Suwałki	988.3	1009.4	7	971.5	1	1009.7	4.6	4.5	4.5	4.6	4.5	89	88	86	88	87	70	7 8	-	26
23	Kętrzyn	996.0	1017.1	7	978.0	1	1008.2	5.0	5.0	5.3	5.2	5.1	90	90	91	90	90	72	7	-	28
28	Świnoujście	1005.0	1024.9	7	981.0	1 2	1005.6	6.1	6.2	6.3	6.1	6.2	90	90	85	87	88	63	16	-	21
31	Mikołajki	991.6	1011.9	7	973.7	1	1008.1	5.2	5.1	5.4	5.3	5.2	92	92	92	92	92	69	28	-	30
32	Resko	1000.0	1019.4	7	976.8	1	1007.0	5.8	5.9	6.1	5.9	5.9	91	93	87	89	90	65	31	-	24
34	Olsztyn-Dajtki	990.5	1010.5	7	972.1	11	1007.6	5.4	5.5	5.8	5.7	5.6	93	95	94	94	94	77	2	-	30
36	Szczecinek	989.7	1009.0	7	967.1	1	1007.5	5.5	5.6	5.8	5.6	5.6	92	93	89	90	91	73	18	-	26
38	Chojnice	985.3	1004.9	7	963.8	1	1007.4	5.5	5.6	5.8	5.6	5.6	96	96	94	95	95	80	27	-	31
48	Szczecin-Dąbie	1005.9	1025.6	7	981.8	1	1006.8	6.1	6.2	6.4	6.2	6.2	90	91	86	88	89	64	2	-	22
57	Mława	990.3	1009.5	7	971.3	11	1008.6	5.4	5.5	5.8	5.5	5.5	94	95	93	94	94	78	2	-	30
58	Białystok	992.4	1011.7	7	976.7	1	1010.2	4.8	4.7	5.1	5.1	4.9	91	90	89	91	90	70	8	-	29
60	Bydgoszcz	998.7	1016.9	7	977.9	1	1007.7	5.6	5.5	5.9	5.7	5.7	93	94	92	93	93	75	1 31	-	31
61	Ostrołęka	997.2	1016.5	7	979.4	11	1009.3	5.4	5.3	5.6	5.3	5.4	93	93	90	91	92	73	7	-	29
62	Toruń	999.6	1018.5	7	978.5	11	1008.4	5.5	5.6	5.9	5.6	5.7	93	93	89	91	92	74	22	-	27
71	Gorzów Wielkopolski	1000.7	1018.9	7	978.0	1	1007.7	5.9	5.9	6.1	6.0	6.0	90	92	86	86	89	64	1 16	-	22
81	Płock-Radziwie	1000.8	1018.7	7	980.2	11	1008.7	5.8	5.8	6.1	5.8	5.9	94	94	91	92	93	76	1	-	28
84	Poznań-Ławica	997.2	1015.2	6	975.2	1	1008.7	6.0	6.0	6.2	6.0	6.0	93	93	88	90	91	68	2	-	25
86	Słubice	1005.1	1022.2	6	981.6	13	1008.1	6.2	6.2	6.3	6.4	6.3	88	89	83	87	88	62	4	-	20
93	Koło	996.2	1013.9	6	974.3	11	1008.9	5.8	5.8	5.9	5.9	5.8	92	92	88	90	91	69	1	-	26
94	Siedlce	991.5	1008.8	7	975.3	11	1010.3	4.9	5.0	5.2	5.0	5.0	87	89	85	88	87	71	1 23	-	23
95	Warszawa-Okęcie	996.0	1013.4	7	977.3	11	1009.4	5.5	5.6	5.7	5.5	5.6	91	92	89	90	90	72	2 8	-	27
101	Terespol	994.0	1011.6	7	979.1	13	1011.1	4.8	4.8	5.1	5.0	4.9	90	90	87	90	89	66	15	-	24
104	Zielona Góra	987.5	1003.9	6	966.1	1	1009.2	5.8	6.0	6.1	6.0	6.0	91	93	87	90	91	62	31	-	22
105	Leszno-Strzyżewice	997.7	1014.5	6	975.4	11	1009.2	5.9	6.0	6.1	6.0	6.0	92	93	86	89	90	61	1	-	23
111	Kalisz	991.2	1007.9	6	969.4	11	1009.1	5.8	5.6	5.8	5.8	5.8	92	92	87	91	91	62	1	-	27
112	Łódź-Lublinek	986.3	1002.5	6	965.7	11	1009.7	5.4	5.4	5.5	5.4	5.4	90	91	85	89	89	66	1	-	22
129	Lublin	988.9	1004.2	7	972.6	13	1011.1	5.2	5.3	5.6	5.3	5.3	89	91	87	91	89	66	30	-	25
130	Legnica	993.9	1009.8	6	971.2	11	1009.7	5.8	5.8	6.1	6.0	5.9	85	86	79	86	84	50	1	-	16
131	Wieluń	985.3	1000.9	6	964.2	11	1010.0	5.7	5.5	5.8	5.7	5.7	93	93	89	91	92	63	1	-	27
135	Zgorzelec	984.4	1000.3	31	962.3	10	1009.5	5.7	5.7	5.7	5.9	5.8	85	86	79	87	85	58	28	-	12
137	Wrocław-Strachowice	994.8	1010.5	6	972.7	11	1010.3	5.9	5.9	6.2	5.9	6.0	90	91	84	89	89	57	1	-	20
148	Jelenia Góra	967.8	983.1	31	945.6	11	1010.1	5.3	5.2	5.4	5.3	5.3	85	86	77	86	84	47	2	-	10
151	Kielce	977.5	991.7	6 31	959.4	11	1011.1	5.3	5.3	5.7	5.4	5.4	92	93	89	92	91	67	11	-	26
153	Częstochowa	978.4	993.3	6	958.7	11	1011.1	5.6	5.5	5.7	5.5	5.5	91	93	87	91	90	65	1	-	25
158	Śnieżka	824.3	837.7	31	805.7	11	.	3.2	3.3	3.4	3.3	3.3	89	90	88	89	89	20	7	3	29
161	Zamość	985.2	999.5	31	969.0	13	1012.0	4.8	4.9	5.2	5.0	4.9	88	88	85	89	88	57	30	-	26
163	Sandomierz	986.4	1000.9	31	970.0	13	1011.4	5.3	5.3	5.6	5.5	5.4	91	93	86	91	90	67	3	-	23
164	Opole	989.0	1004.5	31	968.2	11	1011.2	5.7	5.6	5.9	5.8	5.7	90	90	84	88	88	61	1	-	21
176	Kłodzko	972.0	987.0	31	950.0	11	1011.2	5.1	5.0	5.3	5.3	5.2	84	83	78	82	82	58	1	-	12
187	Mielec	989.5	1004.4	31	973.8	13	1011.7	5.3	5.3	5.4	5.2	5.3	86	86	79	84	84	58	30	-	10
192	Katowice	976.4	991.8	31	956.8	11	1011.7	5.3	5.3	5.5	5.4	5.4	86	88	82	85	86	53	1	-	17
199	Rzeszów-Jasionka	987.0	1001.8	31	970.2	13	1012.3	5.3	5.2	5.5	5.3	5.3	89	89	83	88	87	56	30	-	22
200	Racibórz	987.7	1003.6	31	967.9	11	1011.7	5.6	5.3	5.7	5.5	5.6	85	84	77	81	83	51	1	-	14
202	Kraków-Balice	982.7	997.7	31	964.3	11	1012.3	5.3	5.2	5.6	5.5	5.4	87	90	82	88	87	52	1	-	19
205	Tarnów	985.5	1000.4	31	967.4	11	1011.6	5.3	5.4	5.7	5.4	5.4	87	88	83	85	86	54	1	-	18
216	Aleksandrowice	961.9	977.6	31	942.0	11	1011.4	5.1	5.0	5.3	5.3	5.2	81	82	78	82	81	47	1	-	13
218	Przemyśl	982.8	997.5	31	965.8	13	1012.6	5.1	5.1	5.4	5.4	5.2	84	86	78	85	83	43	30	-	16
231	Nowy Sącz	975.8	991.3	31	958.7	13	1012.4	4.8	4.9	5.1	4.9	5.0	83	84	73	82	81	50	1	-	6
251	Zakopane	912.6	927.1	31	894.7	11	.	3.9	4.1	4.5	4.0	4.1	85	85	81	83	84	34	1	1	17
256	Kasprowy Wierch	787.3	799.7	31	772.6	1	.	2.9	3.0	3.1	3.0	3.0	87	87	87	87	87	23	6	3	26

Tablica III

Nr	STACJA	PRĘDKOŚĆ WIATRU v							LICZBA PRZYPADKÓW W PRZEDZIAŁACH								LICZBA DNI		ZACHMURZENIE N					LICZBA DNI	
		1	7	13	19	Dies	Max	Data	0	>0–2	>2–4	>4–7	>7–10	>10–15	>15–20	>20	≥10	>15	1	7	13	19	Dies	◔	◕
4	Hel	5.6	5.2	5.5	5.6	5.6	12	23 24	3	40	52	82	69	2	–	–	11	–	7.3	7.2	7.4	7.1	7.2	–	22
5	Ustka	4.5	4.6	4.5	4.9	4.6	14	19	3	61	63	84	35	2	–	–	1	–	5.9	7.2	7.1	6.7	6.8	–	14
6	Lębork	3.2	3.1	3.0	2.9	3.0	8	19	10	117	63	56	2	–	–	–	–	–	7.0	7.4	7.1	6.6	7.0	–	21
10	Gdańsk-Wrzeszcz	4.5	4.1	4.8	4.6	4.4	12	1	17	44	65	90	30	2	–	–	2	–	7.1	6.7	7.3	6.8	6.9	–	18
17	Koszalin	4.4	4.6	5.1	5.1	4.8	12	19	7	41	79	73	46	2	–	–	3	1	6.8	7.0	6.9	6.5	6.9	–	18
18	Kołobrzeg	4.0	4.0	4.3	4.1	4.0	9	19	1	69	88	76	14	–	–	–	–	–	6.9	6.5	7.2	6.6	6.8	–	18
19	Elbląg	3.5	2.9	3.8	3.8	3.6	13	24	17	70	92	55	13	1	–	–	4	–	7.2	7.2	7.3	7.2	7.3	–	22
22	Suwałki	4.3	5.0	4.3	4.4	4.4	12	10 18 24	5	49	86	84	19	5	–	–	5	–	7.2	7.9	7.6	7.5	7.6	–	26
23	Kętrzyn	3.5	3.8	3.4	3.6	3.6	9	18 19	10	71	91	64	12	–	–	–	–	–	7.1	7.7	7.2	7.6	7.4	–	26
28	Świnoujście	3.2	3.2	3.7	3.4	3.3	9	26	18	87	67	71	5	–	–	–	–	–	6.7	6.3	7.0	6.0	6.5	–	16
31	Mikołajki	5.3	4.8	4.6	4.6	4.9	12	13 24	7	41	70	90	35	5	–	–	12	–	7.4	7.8	7.6	7.7	7.7	–	28
32	Resko	2.9	3.2	3.2	3.2	3.1	8	18 19 23*	28	91	65	57	7	–	–	–	–	–	6.6	6.7	7.3	6.5	6.8	–	19
34	Olsztyn-Dajtki	3.2	3.0	3.3	3.2	3.2	8	1	18	79	90	60	1	–	–	–	–	–	7.5	7.5	7.2	7.4	7.4	–	27
36	Szczecinek	3.7	3.7	4.2	4.0	3.9	9	1	12	68	75	77	16	–	–	–	–	–	7.0	7.5	7.2	6.3	7.2	–	22
38	Chojnice	3.8	3.9	4.3	4.1	4.0	11	1 18	21	68	60	71	25	3	–	–	3	–	6.6	7.7	7.4	6.6	7.2	–	22
48	Szczecin-Dąbie	5.6	5.1	5.4	5.4	5.3	14	31	2	24	89	81	42	10	–	–	8	–	6.5	6.9	6.9	6.3	6.7	–	17
57	Mława	3.6	3.2	3.5	3.6	3.6	12	13	17	58	93	76	3	1	–	–	1	–	7.1	7.5	7.2	7.0	7.3	–	26
58	Białystok	2.8	3.2	3.1	2.8	2.9	9	18	11	98	106	29	4	–	–	–	–	–	7.1	7.6	6.9	7.7	7.3	–	25
60	Bydgoszcz	3.8	3.9	4.5	3.6	4.0	10	1 2 31	5	64	90	64	25	–	–	–	5	–	6.8	7.0	6.6	6.7	6.8	–	15
61	Ostrołęka	3.1	3.3	3.3	3.2	3.2	8	18	18	71	93	65	1	–	–	–	1	–	7.3	7.6	7.1	7.1	7.3	–	23
62	Toruń	2.7	2.7	3.0	2.7	2.7	8	13	2	124	89	32	1	–	–	–	–	–	6.7	7.4	6.4	6.7	6.7	–	16
71	Gorzów Wielkopolski	2.6	2.5	3.1	2.4	2.6	9	1	25	110	80	28	5	–	–	–	–	–	7.1	7.5	7.1	6.6	6.9	–	19
81	Płock-Radziwie	4.3	3.7	4.3	4.1	3.9	11	13	20	46	84	86	10	2	–	–	5	–	7.0	6.9	7.0	6.1	6.8	–	18
84	Poznań-Ławica	4.4	4.9	5.3	4.6	4.8	12	18 19	8	51	64	75	43	7	–	–	7	–	6.4	7.2	6.8	6.5	6.8	–	18
86	Słubice	3.0	2.8	3.0	3.1	2.9	9	1	12	103	94	36	3	–	–	–	–	–	6.6	6.7	7.1	7.2	6.8	–	18
93	Koło	2.0	2.6	2.5	2.3	2.3	9	19	41	94	91	20	2	–	–	–	1	–	6.7	6.8	6.6	6.8	6.8	–	18
94	Siedlce	3.8	4.0	4.2	4.1	4.0	11	25	5	62	80	88	12	1	–	–	1	–	7.0	7.4	6.8	6.7	7.0	–	20
95	Warszawa-Okęcie	4.7	4.8	4.5	4.3	4.5	12	25	6	37	77	104	23	1	–	–	2	–	7.0	6.8	6.7	5.7	6.7	1	17
101	Terespol	3.5	3.5	3.8	3.5	3.6	8	11 18 25	9	74	77	84	4	–	–	–	–	–	6.5	7.5	6.8	6.7	6.9	–	21
104	Zielona Góra	4.0	3.7	4.0	3.8	3.8	8	1 18 19*	–	69	102	69	8	–	–	–	–	–	6.9	7.0	7.1	6.7	7.0	–	18
105	Leszno-Strzyżewice	4.0	4.1	4.2	4.2	4.2	10	18	2	51	91	91	13	–	–	–	3	–	6.2	7.1	7.3	6.9	6.9	–	18
111	Kalisz	3.1	3.1	3.1	2.6	2.9	8	1 10 19	26	105	57	57	3	–	–	–	–	–	7.2	6.9	6.1	6.3	6.6	–	14
112	Łódź-Lublinek	4.6	4.9	5.4	4.6	4.9	14	25	5	51	55	92	42	3	–	–	4	–	7.7	7.2	6.2	5.8	6.8	–	18
129	Lublin	3.8	4.1	4.1	3.3	3.8	9	18 25	5	68	84	80	11	–	–	–	–	–	6.4	7.4	6.5	6.4	6.5	–	15
130	Legnica	3.3	3.2	3.4	3.5	3.2	9	19 25	16	90	73	59	10	–	–	–	–	–	6.3	6.4	7.0	6.4	6.7	–	15
131	Wieluń	2.6	2.9	2.9	2.6	2.7	9	31	7	129	75	32	5	–	–	–	1	–	7.3	6.9	6.3	6.7	6.8	–	20
135	Zgorzelec	4.3	3.6	3.9	3.5	3.9	9	9 10 30*	13	55	89	78	13	–	–	–	–	–	6.5	6.5	6.7	6.6	6.5	–	14
137	Wrocław-Strachowice	4.5	3.9	4.6	4.3	4.3	12	19	13	39	88	80	26	2	–	–	5	–	6.0	6.3	6.3	6.5	6.3	–	12
148	Jelenia Góra	3.8	3.2	3.3	3.2	3.3	13	19	58	50	58	63	16	3	–	–	7	–	6.3	7.0	6.6	6.2	6.7	–	18
151	Kielce	2.7	2.8	2.7	2.7	2.7	7	2 11	12	109	92	35	–	–	–	–	–	–	7.5	7.0	6.3	6.3	6.8	–	20
153	Częstochowa	3.2	2.7	3.6	3.0	3.1	12	19	–	104	99	39	5	1	–	–	1	–	6.1	6.4	6.2	5.4	6.1	3	14
158	Śnieżka	15.8	14.4	13.9	14.9	15.0	32	19	1	17	12	24	22	38	72	62	30	24	7.2	7.4	7.1	6.6	7.1	1	24
161	Zamość	3.9	3.9	4.4	3.9	3.9	9	19 25	44	38	56	89	21	–	–	–	1	–	5.6	6.7	6.9	5.6	6.3	1	14
163	Sandomierz	3.8	4.3	4.1	3.8	3.9	9	15	3	55	96	84	10	–	–	–	–	–	6.9	6.9	6.6	6.8	6.7	–	17
164	Opole	3.6	3.7	3.4	3.5	3.6	9	1 2 10*	4	94	80	57	13	–	–	–	–	–	6.1	6.3	5.9	6.5	6.3	1	15
176	Kłodzko	2.7	2.9	3.2	2.7	2.8	12	2 30	79	53	52	44	16	4	–	–	2	–	6.6	6.8	6.5	7.0	6.7	–	17
187	Mielec	4.5	4.8	4.7	4.2	4.5	10	2 4 11*	10	49	69	95	25	–	–	–	8	–	6.6	6.7	6.2	6.6	6.5	–	16
192	Katowice	4.1	4.0	4.4	4.1	4.1	14	2	16	44	93	72	21	2	–	–	4	–	6.6	6.3	6.0	5.4	6.2	1	12
199	Rzeszów-Jasionka	5.4	5.7	5.8	4.9	5.5	14	30	18	36	44	78	60	12	–	–	10	–	6.1	6.7	6.2	6.2	6.4	–	16
200	Racibórz	2.5	2.4	2.9	2.2	2.3	8	2	24	120	86	16	2	–	–	–	2	–	6.2	6.2	5.5	6.2	6.0	1	8
202	Kraków-Balice	3.6	3.5	4.4	3.6	3.6	9	1 18 19*	26	69	64	69	20	–	–	–	–	–	6.5	6.4	5.7	6.0	6.2	1	14
205	Tarnów	3.1	3.1	3.3	3.1	3.0	10	3	39	76	70	56	7	–	–	–	–	–	6.5	6.7	6.1	6.1	6.4	–	16
216	Aleksandrowice	6.6	4.8	5.0	5.8	5.5	25	2	5	62	84	30	40	16	6	5	15	6	6.6	6.5	6.4	5.5	6.3	1	13
218	Przemyśl	2.6	3.0	3.6	2.2	2.8	9	2	59	68	59	52	10	–	–	–	5	–	6.1	6.5	6.3	5.5	6.1	1	15
231	Nowy Sącz	2.4	2.0	2.9	1.3	2.1	10	2 3	99	62	40	42	5	–	–	–	2	–	6.0	6.4	6.0	5.9	6.2	1	15
251	Zakopane	2.1	1.9	1.9	1.6	1.8	14	2	98	87	41	13	5	4	–	–	3	–	5.9	6.3	5.5	5.7	5.9	1	9
256	Kasprowy Wierch	8.9	8.8	8.8	8.7	8.7	34	10	9	21	37	65	42	40	23	11	20	13	6.2	6.5	6.2	6.5	6.4	1	14

Nr	STACJA	OPAD R_d						LICZBA DNI						LICZBA DNI													
		ΣR_d I dek.	ΣR_d II dek.	ΣR_d III dek.	$\Sigma R_{d,m}$	$R_{d,max}$	Data	R_d 0.0	>0.1	>1.0	>5.0	>10.0	>20.0	●	✳	▲	≡	=	⌴	⌓	V	∞	+	+	∞	⇱	⊠
4	Hel	18.0	36.8	26.8	81.6	13.4	18	-	27	18	6	2	-	12	17	-	-	17	1	-	-	-	-	-	-	-	12
5	Ustka	10.1	17.8	20.4	48.3	8.5	18	2	22	15	2	-	-	12	15	-	3	28	6	-	-	-	-	-	-	-	18
6	Lębork	10.2	21.4	15.5	47.1	11.2	18	5	23	14	2	1	-	13	18	1	-	28	6	1	-	-	-	-	-	-	17
10	Gdańsk-Wrzeszcz	16.2	38.1	14.4	68.7	14.5	11	4	23	15	3	1	-	13	19	-	2	28	1	-	-	-	-	-	-	-	20
17	Koszalin	8.7	19.5	23.6	51.8	10.9	18	5	20	13	2	1	-	14	17	-	8	25	9	-	4	2	-	-	-	-	13
18	Kołobrzeg	6.7	16.7	16.9	40.3	6.8	18	4	17	11	3	-	-	15	17	1	5	25	15	1	3	-	-	-	-	-	6
19	Elbląg	23.3	38.3	27.8	89.4	17.3	18	1	27	19	5	2	-	12	20	-	7	31	-	-	-	-	-	-	-	-	23
22	Suwałki	17.2	23.5	18.2	58.9	12.4	18	5	23	11	5	1	-	6	25	1	3	24	-	-	-	-	4	5	-	-	24
23	Kętrzyn	30.7	13.5	11.6	55.8	16.2	4	3	21	10	5	1	-	5	21	-	2	28	-	-	-	-	3	-	-	-	28
28	Świnoujście	4.0	25.9	20.4	50.3	8.5	23	3	17	13	3	-	-	14	13	-	3	29	10	1	-	-	-	-	-	-	4
31	Mikołajki	37.5	17.9	18.6	74.0	18.2	4	3	25	14	5	3	-	8	23	-	2	30	-	-	-	-	10	-	-	-	28
32	Resko	7.8	22.4	18.1	48.3	9.0	18	4	16	12	4	-	-	12	14	-	8	23	14	-	-	-	-	-	-	-	5
34	Olsztyn-Dajtki	30.4	42.5	25.5	98.4	14.7	18	1	28	20	7	2	-	8	24	-	5	22	-	-	-	-	-	1	-	-	24
36	Szczecinek	9.8	20.9	14.7	45.4	13.8	18	4	21	10	1	1	-	12	20	-	11	26	9	-	5	2	-	1	-	-	19
38	Chojnice	14.4	25.9	13.1	53.4	16.5	18	5	24	12	2	1	-	10	14	-	16	26	7	-	5	2	-	-	-	-	19
48	Szczecin-Dąbie	3.5	20.7	18.9	43.1	6.6	17	4	20	12	3	-	-	18	11	-	5	27	8	1	-	1	2	-	-	-	2
57	Mława	25.9	35.2	17.7	78.8	16.2	18	3	25	18	4	1	-	10	22	-	7	23	-	-	-	-	-	-	-	-	24
58	Białystok	14.8	28.8	15.2	58.8	12.5	18	3	23	12	3	2	-	7	21	-	7	31	1	-	-	-	2	-	-	-	23
60	Bydgoszcz	16.1	24.4	22.6	63.1	17.8	18	7	19	11	4	2	-	13	16	-	10	24	8	1	2	4	-	-	-	-	19
61	Ostrołęka	39.2	34.5	16.2	89.9	19.8	4	5	22	12	7	3	-	8	22	-	4	22	-	-	-	-	-	-	-	-	29
62	Toruń	13.6	21.0	24.4	59.0	13.8	18	6	21	11	4	1	-	9	20	-	9	26	14	-	2	-	-	-	-	-	19
71	Gorzów Wielkopolski	6.8	39.6	22.1	68.5	10.0	18	-	23	13	6	1	-	15	14	-	6	30	6	1	-	-	-	-	1	-	11
81	Płock-Radziwie	15.4	31.1	11.1	57.6	19.7	18	2	22	13	3	1	-	13	15	1	9	23	7	-	-	-	-	-	-	-	16
84	Poznań-Ławica	17.4	27.4	21.4	66.2	12.6	10	2	23	12	6	2	-	16	18	-	8	30	4	-	2	2	-	-	-	-	15
86	Słubice	12.1	35.6	37.4	85.1	9.2	10	4	19	16	9	-	-	16	16	-	1	29	8	-	-	-	-	-	6	-	4
93	Koło	12.9	41.3	12.0	66.2	16.5	18	-	21	16	3	1	-	12	12	-	6	24	9	-	-	-	-	-	-	-	10
94	Siedlce	43.5	37.3	9.4	90.2	19.7	4	3	23	13	4	4	-	9	22	-	6	28	2	-	2	-	1	2	-	-	29
95	Warszawa-Okęcie	20.2	28.6	6.3	55.1	14.1	18	3	23	13	2	2	-	12	17	1	5	29	13	-	-	-	3	1	-	-	16
101	Terespol	18.3	22.6	9.2	50.1	14.1	4	7	19	10	4	1	-	7	22	-	5	20	1	-	-	-	-	-	-	-	23
104	Zielona Góra	14.8	40.4	25.0	80.2	11.3	20	2	23	16	7	1	-	16	17	2	12	31	6	-	2	1	-	-	-	-	18
105	Leszno-Strzyżewice	12.3	34.0	22.5	68.8	10.3	10	5	23	14	6	1	-	20	21	1	4	30	14	-	-	1	-	-	-	-	17
111	Kalisz	9.7	24.6	10.0	44.3	9.6	18	2	19	14	2	-	-	13	16	-	5	27	6	-	-	-	-	-	-	-	16
112	Łódź-Lublinek	8.4	30.4	8.2	47.0	14.1	18	4	23	13	2	1	-	11	17	-	7	30	6	-	1	1	-	-	-	-	18
129	Lublin	38.4	26.5	10.0	74.9	23.3	4	1	23	14	3	2	1	7	20	1	5	25	-	-	2	-	2	-	-	-	29
130	Legnica	3.5	30.6	12.5	46.6	12.7	20	4	21	10	3	1	-	22	13	-	1	25	12	1	-	2	-	-	-	-	7
131	Wieluń	12.6	38.5	15.3	66.4	9.4	18	6	21	16	6	-	-	14	17	-	7	29	7	-	-	1	-	-	-	-	16
135	Zgorzelec	9.0	36.0	24.0	69.0	13.1	20	6	21	14	4	1	-	16	16	-	-	19	11	-	-	1	-	-	-	-	11
137	Wrocław-Strachowice	9.6	29.9	10.1	49.6	12.4	20	4	21	13	3	1	-	16	14	-	3	25	7	-	-	1	-	-	1	-	6
148	Jelenia Góra	1.7	28.6	8.6	38.9	14.5	20	3	22	9	1	1	-	14	17	-	-	26	9	-	-	3	2	-	-	-	21
151	Kielce	10.5	43.2	17.4	71.1	11.5	18	2	25	17	5	1	-	11	22	-	7	30	4	1	6	4	-	-	-	-	23
153	Częstochowa	8.3	25.3	14.9	48.5	9.7	18	1	21	12	3	-	-	12	16	-	4	28	3	-	-	-	-	-	-	-	18
158	Śnieżka	21.2	82.2	83.9	187.3	24.3	25	1	28	24	14	6	2	1	25	-	28	-	-	-	28	-	13	25	-	-	31
161	Zamość	23.3	14.8	1.9	40.0	21.3	4	3	20	6	2	1	1	7	19	-	5	27	10	-	1	1	4	-	-	-	29
163	Sandomierz	36.6	26.7	5.6	68.9	18.1	4	4	21	10	4	2	-	12	20	1	4	29	-	-	2	1	-	-	-	-	23
164	Opole	11.3	28.5	12.1	51.9	9.6	20	1	22	17	2	-	-	14	14	-	1	29	6	-	-	-	-	-	-	-	11
176	Kłodzko	13.5	16.5	11.0	41.0	10.9	10	6	18	10	3	1	-	14	18	-	2	12	6	-	-	2	-	-	-	-	14
187	Mielec	30.2	34.4	5.2	69.8	19.2	3	3	20	12	4	3	-	11	15	-	4	27	1	-	1	-	-	-	-	-	16
192	Katowice	6.0	26.0	15.8	47.8	6.7	20	2	23	13	3	-	-	11	18	-	4	28	12	-	2	-	1	-	1	-	17
199	Rzeszów-Jasionka	40.5	20.9	9.2	70.6	21.7	4	3	21	11	3	2	1	6	20	-	3	27	3	-	3	-	1	-	-	-	18
200	Racibórz	9.2	24.2	5.7	39.1	9.1	20	4	18	12	3	-	-	12	11	-	1	21	8	-	-	-	-	-	-	-	12
202	Kraków-Balice	3.5	30.8	12.1	46.4	8.7	20	4	20	12	4	-	-	14	15	-	6	29	5	-	2	1	-	-	-	-	13
205	Tarnów	26.8	36.1	11.2	74.1	21.1	3	3	19	13	4	2	1	7	17	-	-	27	5	-	-	-	-	-	2	-	15
216	Aleksandrowice	7.3	34.9	16.7	58.9	10.8	15	2	20	14	4	1	-	11	15	-	2	22	7	-	-	-	1	1	-	-	16
218	Przemyśl	39.5	17.8	6.4	63.7	31.2	4	5	15	8	3	1	1	5	18	-	1	27	7	-	-	-	-	-	-	-	26
231	Nowy Sącz	33.2	28.3	7.6	69.1	31.3	3	6	17	12	3	1	1	8	21	-	3	28	-	-	2	-	-	-	-	-	26
251	Zakopane	44.2	33.2	11.1	88.5	33.1	3	2	21	15	5	1	1	8	20	-	2	21	19	-	2	2	-	3	1	-	30
256	Kasprowy Wierch	77.5	59.1	38.2	174.8	46.1	3	1	24	20	12	5	2	2	25	-	26	-	4	-	26	2	2	24	-	-	31

Blank page retained for pagination

TABLICA IV

WYNIKI MIESIĘCZNE SPOSTRZEŻEŃ POSTERUNKÓW METEOROLOGICZNYCH I OPADOWYCH

МЕСЯЧНЫЕ РЕЗУЛЬТАТЫ НАБЛЮДЕНИЙ МЕТЕОРОЛОГИЧЕСКИХ И ОСАДОЧНЫХ ПОСТОВ

MONTHLY RESULTS OF OBSERVATIONS CARRIED OUT ON METEOROLOGICAL AND RAINFALL POSTS

Nr	POSTERUNEK	TEMPERATURA POWIETRZA T							OPAD R_d						LICZBA DNI						LICZBA DNI							
		Dies	$\overline{Max}$	$\overline{Min}$	Max obs.	Data	Min obs.	Data	ΣR_d I dek.	ΣR_d II dek.	ΣR_d III dek.	$\Sigma R_{d,m}$	$R_{d,max}$	Data	0,0	≥0,1	≥1,0	≥5,0	≥10,0	≥20,0	●	✳	▲	≡	V	∞	⚐	⊠
1	Rozewie	1.0	2.6	- 0.9	7.2	18	- 5.2	23	18.3	24.9	16.9	60.1	11.7	11	1	26	16	3	1	-	11	17	-	4	-	-	-	18
3	Puck	•	•	•	•		•		22.8	32.5	21.0	76.3	11.6	11	1	23	22	6	1	-	9	15	-	-	-	-	-	18
7	Gdynia	1.7	3.2	- 0.1	7.6	18	- 4.2	28	15.9	27.2	15.4	58.5	13.0	11	2	25	13	5	1	-	13	18	1	5	-	-	-	18
8	Słupsk	•	•	•	•				17.1	33.0	35.9	86.0	16.4	18	1	23	18	7	2	-	10	16	-	2	-	-	-	16
9	Darłowo	1.5	3.1	- 0.7	9.2	2	- 7.1	28	10.4	25.6	24.5	60.5	9.6	18	-	22	15	2	-	-	9	15	1	5	-	-	-	5
11	Czarna Dąbrówka	•	•	•	•				9.4	20.3	17.8	47.5	11.6	18	3	24	13	2	1	-	6	19	-	5	-	-	-	18
12	Świbno	•	•	•	•				17.6	34.1	20.6	72.3	13.0	11	4	23	15	6	1	-	8	15	-	2	-	-	-	19
13	Kartuzy	•	•	•	•				17.8	32.8	16.7	67.3	12.4	18	-	20	18	2	2	-	5	15	-	6	-	-	-	22
14	Tolkmicko	0.6	2.2	- 1.2	6.7	2	- 6.0	28	29.0	40.2	36.3	105.5	16.5	18	1	25	19	8	4	-	13	15	1	1	-	-	-	18
15	Gołdap	- 2.2	- 0.2	- 4.2	6.7	3	-18.4	17	36.0	21.5	19.9	77.4	15.8	4	-	21	13	5	3	-	7	17	-	8	-	-	-	24
16	Bartoszyce	- 0.4	1.1	- 2.6	7.1	3	- 9.2	23	23.4	23.5	18.3	65.2	9.7	4	1	26	17	4	-	-	9	20	-	2	-	-	-	20
20	Kościerzyna	- 0.1	1.2	- 2.3	5.6	18	- 9.6	28	12.7	37.7	18.2	68.6	18.6	18	2	25	15	3	1	-	9	20	-	9	1	2	-	19
21	Lidzbark Warmiński	•	•	•	•				23.6	30.5	19.0	73.1	14.3	18	1	23	16	4	2	-	5	20	-	2	3	-	-	24
24	Olecko	•	•	•	•				36.5	14.3	12.5	63.3	15.7	3	7	18	13	3	2	-	5	18	-	1	-	-	-	24
25	Dziwnów	1.6	3.3	- 0.3	9.2	2	- 4.7	28	7.7	24.0	23.7	55.4	9.0	23	4	18	13	5	-	-	12	12	-	7	-	-	-	3
26	Miastko	- 0.2	1.4	- 2.3	6.6	18	-10.5	28	9.0	24.3	33.9	67.2	17.4	18	-	16	11	4	2	-	8	12	-	6	1	-	-	19
27	Radostowo	0.3	2.0	- 2.3	6.1	2	- 7.5	28	15.1	24.9	10.8	50.8	14.2	18	3	25	10	3	1	-	13	18	-	13	1	-	-	18
29	Wirty	•	•	•	•				15.0	22.7	10.3	48.0	13.8	18	-	16	9	3	2	-	6	11	-	7	-	2	-	17
30	Augustów	•	•	•	•				12.5	29.7	25.2	67.4	8.9	24	3	16	15	7	-	-	3	13	-	-	-	-	-	22
33	Połczyn-Zdrój	0.7	2.1	- 0.3	7.8	18	- 5.6	28	8.6	26.5	18.4	53.5	19.0	18	4	12	11	3	1	-	4	9	-	2	-	-	-	13
35	Prabuty	- 0.1	1.3	- 2.0	4.8	2 3	- 9.8	28	19.1	31.9	27.3	78.3	13.8	18	2	25	17	5	3	-	10	17	-	4	-	-	-	24
37	Skiwice	0.0	1.3	- 2.0	5.2	18	- 8.7	28	6.3	35.5	14.2	56.0	27.0	18	1	8	7	3	1	1	8	8	-	6	-	3	-	8
39	Ostróda	•	•	•	•				23.6	33.5	23.5	80.6	16.4	18	3	24	17	5	1	-	10	15	-	3	-	-	-	13
40	Trzebież	•	•	•	•				3.2	32.3	17.8	53.3	8.0	18	-	19	13	4	-	-	13	11	-	3	4	-	-	2
41	Biebrza	- 2.2	- 0.3	- 4.5	8.1	3	-20.5	17	35.0	16.0	7.8	58.8	17.4	4	1	16	10	3	2	-	5	13	-	-	1	-	-	23
42	Różanystok	- 2.6	- 0.6	- 5.1	7.2	3	-13.3	16	16.0	15.2	14.1	45.3	10.7	4	-	19	11	2	1	-	2	18	-	1	-	-	-	22
43	Szczytno	•	•	•	•		•		36.7	42.3	21.8	100.8	15.4	10	2	21	17	•	•	-	6	17	-	4	-	-	-	23
44	Szczuczyn	•	•	•	•		•		44.2	24.9	11.9	81.0	23.4	4	4	24	12	4	3	1	6	23	-	3	1	3	-	29
45	Kamień Krajeński	- 0.3	1.2	- 1.9	6.0	2	- 8.1	28	12.9	30.1	15.2	58.2	19.3	18	-	17	11	3	1	-	7	11	-	9	-	-	-	14
46	Grudziądz	•	•	•	•		•		2.5	19.2	18.5	40.2	11.3	30	-	12	10	3	1	-	5	8	-	-	-	-	-	15
47	Wierzchowo	•	•	•	•		•		7.3	26.6	21.8	55.7	19.8	18	-	13	13	3	2	-	4	9	-	4	-	-	-	17
49	Zawodzie	- 1.1	0.6	- 3.4	7.1	3	- 8.9	28	40.7	37.8	17.9	96.4	19.8	4	-	17	12	7	3	-	6	12	-	•	-	-	-	23
50	Nidzica	•	•	•	•		•		43.0	33.6	22.6	99.2	18.1	18	-	22	20	7	2	-	11	14	-	7	-	-	-	24
51	Lipki	•	•	•	•		•		3.7	22.5	19.5	45.7	13.3	18	-	17	11	2	1	-	10	7	-	2	-	1	-	1
53	Lidzbark	- 0.5	0.8	- 2.8	5.0	3	-10.0	28	27.7	34.3	32.2	94.2	21.5	18	-	25	20	6	1	1	9	21	-	5	-	-	-	24
54	Kisielnica	•	•	•	•		•		49.0	33.8	19.1	101.9	30.7	4	1	16	12	7	3	1	5	14	-	2	-	-	-	29
55	Wyrzysk	•	•	•	•		•		14.8	29.5	26.0	70.3	12.5	18	-	14	13	6	2	-	6	8	-	3	1	-	-	10
56	Bydgoszcz, IMiUZ	0.3	2.2	- 2.0	7.5	2	-10.1	28	16.2	24.3	21.9	62.4	17.0	18	-	19	11	3	2	-	8	11	1	8	2	1	-	17
59	Przelewice	1.1	2.7	0.2	8.7	18	- 4.4	28	4.4	29.9	17.1	51.4	9.7	19	-	16	11	3	-	-	11	8	-	1	2	1	-	4
63	Przasnysz	•	•	•	•		•		28.6	31.3	13.0	72.9	14.4	18	1	24	15	6	1	-	6	19	-	5	-	-	-	23
64	Chodzież	•	•	•	•		•		18.6	26.9	26.8	72.3	14.8	10	3	17	13	5	3	-	9	11	-	1	-	-	-	17
65	Trzcińsko-Zdrój	•	•	•	•		•		12.9	22.1	20.5	55.5	7.0	17	3	15	14	4	-	-	12	6	-	•	1	-	-	5
66	Krzyż	0.8	2.7	- 1.3	8.5	3	- 7.6	28	10.3	39.5	35.0	84.8	15.6	18	3	17	15	7	1	-	10	10	-	•	4	-	1	8
67	Kobylec	0.2	2.0	- 1.8	6.7	18	-10.2	28	10.9	28.9	20.8	60.6	18.4	18	1	15	9	5	2	-	6	10	-	•	-	1	-	17
68	Szepietowo	- 1.7	0.1	- 3.9	8.7	3	-12.6	17	35.2	26.7	11.0	72.9	16.0	3	-	17	11	5	3	-	6	14	-	2	-	-	-	24
69	Głodowo	- 0.4	1.1	- 2.2	5.2	18	- 9.6	28	26.5	27.1	18.1	71.7	17.2	18	-	23	12	4	2	-	13	11	-	8	-	-	-	17
70	Bielsk Podlaski	•	•	•	•		•		16.5	29.7	15.1	61.3	13.2	4	3	18	12	4	2	-	5	15	-	4	-	-	-	21
72	Pułtusk	•	•	•	•		•		31.1	34.1	23.2	88.4	14.0	18	2	19	17	7	2	-	8	12	-	3	-	1	-	24
73	Białowieża	- 2.2	- 0.1	- 4.7	8.3	3	-11.9	17	18.1	27.4	12.5	58.0	13.0	18	4	20	11	3	2	-	6	18	-	3	5	-	-	20
74	Wiemiso-Zdrój	0.2	2.1	- 1.9	6.6	2 18	- 9.2	28	17.5	26.4	19.6	63.5	16.8	18	-	19	12	4	2	-	5	14	-	8	-	-	-	13

Nr	POSTERUNEK	TEMPERATURA POWIETRZA T							OPAD R_d						LICZBA DNI						LICZBA DNI							
		Dies	$\overline{Max}$	$\overline{Min}$	Max abs.	Data	Min abs.	Data	ΣR_d I dek	ΣR_d II dek.	ΣR_d III dek	$\Sigma R_{d,m}$	$R_{d,max}$	Data	0.0	≥0,1	≥1,0	≥5,0	≥10,0	≥20,0	●	✳	▲	≡	∨	∽	⌐	⊠
75	Poświętne	- 0.3	1.3	- 2.5	6.0	3	- 8.5	28	19.2	30.4	14.4	64.0	16.3	18	1	24	16	2	1	-	12	15	1	3	-	-	-	19
76	Szamotuły	•	•	•	•		•		3.4	16.3	13.4	33.1	5.6	19	2	18	11	2	-	-	8	14	-	4	-	-	-	10
77	Przebędowo	0.7	2.2	- 1.4	7.8	2	-10.1	28	11.1	39.1	15.8	66.0	16.7	18	3	15	14	4	1	-	8	11	-	5	-	-	-	16
78	Wyszków	•	•	•	•		•		44.4	31.6	15.7	91.7	24.8	4	1	21	15	6	3	1	8	14	-	3	-	-	-	24
79	Trzemeszno	0.4	2.3	- 1.7	8.4	2	- 9.9	28	11.5	22.2	19.5	53.2	10.2	10	-	18	11	5	1	-	7	13	-	12	-	-	-	10
80	Krzemieś	•	•	•	•		•		43.5	25.2	13.2	81.9	23.5	4	3	20	14	5	3	1	7	16	-	1	-	-	-	28
82	Sulęcin	1.3	3.1	- 0.8	7.6	18	9.3	27 2	11.7	40.3	36.2	88.2	8.5	29	-	23	18	8	-	-	14	13	-	3	-	-	-	8
83	Biesiatycze	- 1.8	- 0.2	- 4.7	8.7	3	-18.7	17	8.6	15.2	1.9	25.7	7.0	3	4	15	7	2	-	-	2	13	-	5	-	-	-	29
85	Legionowo	•	•	•	•		•		21.0	35.9	9.6	66.5	18.2	18	3	23	17	4	1	-	13	14	-	3	-	1	-	23
87	Paproć	1.1	3.2	- 1.2	7.6	3	- 9.1	28	17.4	41.4	23.6	82.4	16.9	18	-	24	14	6	2	-	12	15	-	13	1	-	-	14
88	Ostrowy	•	•	•	•		•		7.7	24.7	9.9	42.3	21.1	18	•	•	•	•	•	•	•	•	•	3	•	•	•	5
89	Warszawa-Bielany	0.1	2.0	- 1.7	9.2	3	- 6.9	28	21.4	29.2	11.2	61.8	14.1	18	-	25	15	3	1	-	12	18	-	3	-	1	-	21
90	Warszawa, Obs.Astr.	0.0	1.9	- 2.1	9.1	3	- 7.0	28	24.4	36.7	11.3	72.4	16.3	18	2	21	18	4	1	-	8	17	-	5	-	-	-	20
91	Sinołęka	- 1.2	0.7	- 3.6	8.2	3	-10.2	28	44.0	35.9	7.0	86.9	21.6	4	-	20	14	4	3	1	7	16	-	3	-	-	-	29
92	Świebodzin	•	•	•	•		•		17.8	39.0	29.2	86.0	12.9	10	-	20	19	7	1	-	11	10	-	1	-	-	-	9
96	Brwinów	0.2	2.4	- 1.7	8.7	3	- 7.1	28	7.9	28.1	5.2	41.2	13.8	18	3	21	12	1	1	-	11	11	-	2	-	1	-	11
97	Wielichowo	1.4	3.3	- 1.2	7.6	2 30	- 9.0	27	12.7	36.0	27.0	75.7	9.8	10	-	19	15	7	-	-	10	10	-	-	-	-	-	10
98	Łowicz	•	•	•	•		•		6.4	35.0	9.0	50.4	11.5	20	2	12	9	4	2	-	7	8	-	1	-	-	-	5
99	Świder	•	•	•	•		•		33.0	37.2	11.9	82.1	15.4	4	1	23	18	5	2	-	10	19	-	5	-	1	-	25
100	Topola-Błonie	0.4	2.0	- 1.5	9.1	3	- 6.3	28	7.1	29.8	6.0	42.9	14.8	18	-	19	12	2	1	-	11	10	-	4	1	-	-	2
102	Biała Podlaska	•	•	•	•		•		23.1	32.0	10.1	65.2	18.9	4	-	25	12	3	2	-	6	23	-	6	1	-	-	23
103	Gubin	•	•	•	•		•		16.0	32.1	26.6	74.7	12.5	10	5	20	16	7	2	-	12	8	-	-	-	-	-	-
106	Strzelna	- 0.2	1.5	- 2.5	7.9	3	- 8.3	28	6.7	36.0	11.1	53.8	23.2	18	-	17	11	3	1	1	7	12	1	5	-	-	-	19
107	Żelechów	- 0.9	1.2	- 3.9	9.1	3	-14.1	17	41.2	32.6	11.9	85.7	23.2	4	-	19	13	5	3	1	3	18	-	7	2	-	-	24
108	Radzyń Podlaski	•	•	•	•		•		37.1	33.8	13.4	84.3	21.8	4	-	22	15	5	1	1	5	21	-	8	2	-	-	29
109	Warka	•	•	•	•		•		12.9	28.6	9.9	51.4	13.2	18	1	19	14	2	1	-	6	15	-	2	-	-	-	20
110	Wisznice	- 1.7	0.6	- 4.8	9.9	3	-15.8	17	18.1	21.5	9.6	49.2	10.1	4	-	19	16	3	1	-	4	17	-	4	1	-	-	24
113	Smolice	1.0	3.0	- 0.9	9.0	2	- 6.4	28	15.4	41.7	23.5	80.6	10.8	18	-	24	17	7	1	-	16	15	-	5	1	-	-	12
114	Głogów	•	•	•	•		•		10.4	31.4	21.0	62.8	11.5	20	4	18	14	6	1	-	11	11	-	-	-	-	-	7
115	Żary	1.4	3.3	- 0.8	7.9	2	- 6.3	28	4.8	41.5	39.5	85.8	11.8	20	-	20	14	9	2	-	17	7	-	-	-	-	-	11
116	Nowe Miasto	•	•	•	•		•		7.0	27.8	12.9	47.7	14.2	18	-	17	14	1	1	-	7	12	-	3	-	-	-	16
117	Sieradz	0.4	2.1	- 1.5	9.4	2	- 9.5	28	9.0	27.5	11.1	47.6	12.1	18	-	20	13	3	1	-	11	11	-	4	-	-	-	6
118	Szprotawa	•	•	•	•		•		10.8	33.8	25.0	69.6	10.9	20	1	22	17	6	1	-	13	11	-	4	1	-	-	10
120	Wińsko	•	•	•	•		•		9.2	34.8	15.2	59.2	11.9	20	4	17	14	4	1	-	10	11	-	3	1	1	-	13
121	Grabownica	•	•	•	•		•		13.4	26.4	14.2	54.0	7.6	18	-	19	16	3	-	-	11	11	-	1	-	-	-	12
122	Nowa Wieś	•	•	•	•		•		25.6	24.9	6.0	56.5	15.6	4	-	21	12	3	1	-	5	19	-	2	-	-	-	29
123	Ostrzeszów	•	•	•	•		•		14.5	34.2	15.1	63.8	9.8	18	-	20	16	5	-	-	10	12	-	5	1	-	-	17
124	Radom	- 0.4	1.6	- 2.6	9.0	3	-10.5	28	18.6	27.6	10.4	56.6	15.1	18	-	20	12	3	1	-	9	13	-	1	-	-	-	17
125	Puławy	- 0.3	1.7	- 2.9	11.3	3	-10.9	28	48.2	27.9	9.4	85.5	27.3	4	4	22	14	3	3	1	10	19	-	2	-	-	-	26
127	Szczerców	•	•	•	•		•		12.2	35.1	22.6	69.9	13.5	20	2	21	14	5	2	-	10	15	-	5	-	-	-	15
128	Bolesławiec	1.4	3.7	- 0.7	9.7	2	- 6.8	28	8.5	30.0	20.8	59.3	12.1	20	-	23	15	3	1	-	15	13	-	1	-	-	-	7
132	Siemianice	•	•	•	•		•		10.9	23.9	16.3	51.1	10.4	18	1	24	15	3	1	-	13	14	-	5	3	-	-	15
133	Końskie	•	•	•	•		•		11.3	35.7	14.0	61.0	12.5	18	1	23	14	4	1	-	6	17	-	-	-	1	-	17
134	Opole Lubelskie	•	•	•	•		•		53.4	32.3	16.8	102.5	32.4	4	-	24	15	6	3	1	5	22	-	1	-	-	-	18
136	Chełm	- 1.8	0.8	- 4.8	9.4	3	-13.0	28	16.3	22.5	4.4	43.2	14.0	4	4	16	9	2	1	-	3	13	-	9	2	-	-	20
138	Nasycłów	•	•	•	•		•		12.4	29.1	17.0	58.5	9.4	18	1	24	16	3	-	-	13	14	-	4	-	-	-	13
139	Przedbórz	- 0.2	1.7	- 2.5	8.4	2	-10.9	28	10.9	37.4	15.4	63.7	13.0	18	-	18	15	4	1	-	8	11	-	1	1	3	-	18
140	Laskowice Ołowskie	1.3	3.4	- 1.3	10.7	2	- 8.2	28	10.5	33.3	14.7	58.5	10.0	20	3	22	16	2	1	-	13	13	-	4	2	2	-	12
141	Suchedniów	- 0.8	1.6	- 3.5	9.0	3	-14.2	28	19.5	38.1	26.3	83.9	17.8	18	-	21	17	7	1	-	5	17	-	-	-	-	-	15
142	Krasnystaw	•	•	•	•		•		19.7	23.8	1.9	45.4	19.0	4	4	13	8	2	1	-	3	12	-	5	-	-	-	27

Nr	POSTERUNEK	TEMPERATURA POWIETRZA T							OPAD R_d						LICZBA DNI						LICZBA DNI							
		Dies	$\overline{Max}$	$\overline{Min}$	Max abs.	Data	Min abs.	Data	ΣR_d I dek.	ΣR_d II dek.	ΣR_d III dek.	$\Sigma R_{d,m}$	$R_{d,max}$	Data	0,0	>0,1	>1,0	>5,0	>10,0	>20,0	●	✳	▲	≡	V	∞	↙	⊠
143	Wojciszów Górny	•	•	•	•		•		7.1	40.8	13.7	61.6	20.7	20	-	23	14	2	1	1	12	16	-	1	-	7	-	25
144	Człuchów	•	•	•	•		•		10.1	33.0	8.6	51.7	14.4	20	-	23	13	2	1	-	16	13	-	4	-	1	-	9
145	Kruśnik	- 1.2	0.9	- 3.8	10.5	3	-10.9	24	39.5	23.0	13.7	76.2	25.1	4	3	22	14	3	2	1	3	20	-	2	2	-	-	29
146	Bogatynia	1.4	3.1	0.0	6.9	2	- 3.6	6	15.3	38.1	44.4	97.8	21.5	24	2	22	14	7	3	1	10	15	-	-	-	-	-	7
147	Świeradów-Zdrój	- 0.8	0.9	- 2.5	5.8	2	- 7.4	16	19.4	77.9	46.9	144.2	26.8	20	4	19	17	9	6	1	6	16	-	-	-	-	-	26
149	Olesno	0.3	2.1	- 2.0	9.9	2	- 9.4	28	16.7	33.0	21.3	71.0	9.3	18	-	23	18	4	-	-	10	18	-	6	-	-	-	18
150	Słupia Nowa	•	•	•	•		•		18.6	35.7	12.6	66.9	16.3	18	-	23	11	5	1	-	7	19	1	2	1	-	1	24
152	Szklarska Poręba	•	•	•	•		•		15.3	47.9	59.6	122.8	20.8	29	1	21	19	10	5	1	6	18	-	6	-	-	-	31
154	Szczawno-Zdrój	0.4	2.6	- 1.7	10.1	2	- 7.6	16	4.3	22.0	11.1	37.4	6.6	24	1	21	9	2	-	-	9	16	-	-	2	2	-	17
155	Karpacz	- 1.1	1.2	- 3.4	8.7	2	- 7.4	16	28.1	26.1	49.3	103.5	15.0	24	2	23	15	6	5	-	6	20	-	4	-	-	-	31
156	Dobrogoszcz	1.5	3.5	- 0.7	11.5	2	- 4.7	28	5.2	24.1	3.2	32.5	8.7	20	1	17	9	2	-	-	11	10	-	-	-	-	-	4
157	Werbkowice	- 1.8	0.8	- 5.3	9.0	3	-18.5	28	19.8	18.3	2.3	40.4	17.9	4	1	17	7	3	1	-	4	15	-	6	5	-	-	19
159	Zdanów	- 1.2	0.8	- 4.2	9.4	3	-13.8	28	31.1	22.0	6.9	60.0	16.4	3	2	19	13	4	2	-	5	17	-	6	1	-	-	23
160	Janów Lubelski	•	•	•	•		•		30.0	39.4	17.9	87.3	20.2	3	1	18	14	6	2	1	3	16	-	-	-	1	-	27
162	Grodków	•	•	•	•		•		3.9	26.0	5.1	35.0	11.2	20	1	22	9	2	1	-	14	13	-	5	-	1	-	4
165	Ostroszowice	•	•	•	•		•		13.7	21.4	24.1	59.2	16.9	24	1	22	12	3	2	-	11	17	-	-	-	-	-	16
166	Szczekociny	- 0.4	2.1	- 3.2	9.7	2	-13.6	23	2.8	21.7	10.8	35.3	6.1	19	1	17	13	1	-	-	7	10	-	2	-	-	-	16
167	Skroniów	•	•	•	•		•		5.5	32.7	8.4	46.6	8.8	20	3	19	11	3	-	-	10	12	-	3	6	-	-	21
168	Staszów	- 0.5	1.8	- 3.7	9.6	3	-18.6	28	14.4	31.8	8.4	54.6	12.8	18	4	20	12	3	1	-	9	16	-	8	2	2	-	17
169	Tarnobrzeg	•	•	•	•		•		32.4	29.7	5.7	67.8	16.8	3	1	24	9	4	3	-	5	20	-	5	4	-	-	19
170	Potursyn	•	•	•	•		•		7.3	17.5	3.1	27.9	6.4	4	5	14	6	3	-	-	4	11	-	9	2	1	-	20
171	Nisko	•	•	•	•		•		49.0	28.5	8.0	85.5	25.0	3	6	18	14	4	4	2	6	14	-	1	4	-	-	22
172	Korfantów	1.3	3.3	- 1.1	11.5	2	- 8.4	28	3.2	21.6	5.2	30.0	8.0	18	-	17	7	2	-	-	6	14	-	1	-	-	-	11
173	Zawiercie	•	•	•	•		•		9.3	33.5	20.3	63.1	10.9	18	-	25	15	4	1	-	11	19	-	2	-	-	-	20
174	Otmuchów	•	•	•	•		•		4.0	18.5	1.6	24.1	5.4	20	3	18	8	1	-	-	11	9	-	2	-	-	-	6
175	Tomaszów Lubelski	- 1.7	0.6	- 5.9	10.4	3	-20.6	28	2.4	18.8	6.7	27.9	7.6	20	-	20	8	2	-	-	3	18	-	3	1	-	-	29
177	Świerklaniec	0.1	2.1	- 2.6	10.9	3	-15.2	28	9.3	29.9	19.8	59.0	8.6	20	2	24	15	4	-	-	9	20	-	9	2	-	-	18
178	Duszniki-Zdrój	- 0.6	1.1	- 2.9	7.2	2	- 9.5	28	44.8	48.1	68.0	160.9	36.0	10	1	25	21	10	4	2	5	22	-	3	3	2	-	25
179	Wolbrom	- 0.4	1.7	- 3.8	10.1	3	-15.7	28	7.6	30.1	18.3	56.0	8.1	18	-	21	17	3	-	-	4	19	-	4	1	-	-	22
180	Ząbkowice	•	•	•	•		•		8.5	30.1	24.3	62.9	9.2	21	2	23	15	4	-	-	9	14	-	1	-	-	-	13
181	Miechów	•	•	•	•		•		2.1	31.5	9.8	43.4	7.8	20	3	20	12	3	-	-	9	14	-	3	3	-	-	20
182	Tarnogród	- 0.6	1.9	- 3.9	11.0	2	-15.9	28	33.8	31.7	2.2	67.7	27.0	4	-	15	8	5	2	1	3	13	-	7	-	-	-	25
183	Lądek-Zdrój	- 0.2	1.8	- 2.7	7.5	2	- 7.6	17	9.7	29.4	16.1	55.2	9.9	14	6	21	13	4	-	-	9	16	-	-	-	-	-	29
184	Prudnik	•	•	•	•		•		3.2	28.7	3.6	35.5	11.2	20	6	13	9	3	1	-	7	10	-	-	-	-	-	14
185	Bielec	- 0.6	1.9	- 3.8	10.4	2	-16.0	28	4.6	30.3	5.6	40.5	8.4	13	1	16	9	3	-	-	7	16	-	4	-	3	-	12
186	Gliwice	•	•	•	•		•		13.9	26.1	12.2	52.2	6.8	20	-	20	16	2	-	-	10	11	-	-	-	-	-	15
188	Olkusz	•	•	•	•		•		6.2	38.9	11.6	56.7	11.3	19	1	16	12	5	1	-	5	13	-	5	-	-	-	5
189	Borusowa	•	•	•	•		•		13.3	28.9	7.4	49.6	11.7	3	1	15	10	4	1	-	8	10	-	1	2	-	-	10
190	Zakrzów	•	•	•	•		•		12.3	23.8	8.9	45.0	8.4	18	-	23	12	3	-	-	13	10	-	1	-	-	-	9
191	Lelajak	•	•	•	•		•		43.5	26.1	5.6	75.2	33.3	4	6	17	9	4	1	1	5	13	-	7	-	-	-	21
193	Kolbuszowa	•	•	•	•		•		46.6	31.3	9.5	87.4	23.4	4	-	21	12	5	2	2	5	16	-	1	-	-	-	16
194	Głubczyce	•	•	•	•		•		8.8	14.8	4.7	28.3	5.6	2	-	14	9	2	-	-	6	10	-	1	-	-	-	7
195	Horyniec	- 1.2	1.1	- 5.2	10.9	3	-17.4	28	23.8	29.9	7.3	61.0	21.5	4	-	16	10	3	1	1	2	15	-	4	-	-	-	27
196	Trzebinia	0.3	2.4	- 2.6	12.6	3	-10.0	28	9.2	32.7	19.4	61.3	8.9	20	-	20	16	4	-	-	10	12	-	5	-	-	-	12
197	Garlica Murowana	0.0	2.4	- 2.7	12.4	2	-14.5	28	3.2	27.3	9.8	40.3	7.1	20	-	15	11	3	-	-	6	9	-	1	-	-	-	8
198	Rybnik	0.3	3.3	- 2.2	11.8	3	-10.1	28	27.8	27.8	15.8	71.4	21.2	2	-	20	16	5	1	1	7	14	-	1	-	-	-	12
201	Bieruń Stary	•	•	•	•		•		6.4	24.9	17.0	48.3	4.6	10	1	20	15	1	-	-	12	11	-	3	-	-	-	13
203	Kraków, Obs.Astr.	0.8	3.4	- 2.1	14.7	2	-15.0	28	10.8	22.3	13.8	46.9	7.0	20	4	19	15	2	-	-	13	11	1	8	1	-	-	9
204	Dębica	•	•	•	•		•		31.0	33.2	14.0	78.2	22.8	3	4	17	13	5	1	1	9	10	-	2	-	-	-	15
206	Jakubowice	•	•	•	•		•		9.1	12.4	6.3	27.8	7.0	2	-	20	8	1	-	-	7	14	-	3	-	-	-	7

Nr	POSTERUNEK	TEMPERATURA POWIETRZA T							OPAD R_d						LICZBA DNI						LICZBA DNI							
		Dies	$\overline{Max}$	$\overline{Min}$	Max abs.	Data	Min abs.	Data	ΣR_d I dek	ΣR_d II dek	ΣR_d III dek	$\Sigma R_{d,m}$	$R_{d,max}$	Data	0,0	≥0,1	≥1,0	≥5,0	≥10,0	≥20,0	●	✳	▲	≡	V	∿	⌇	⊠
207	Ołesnik	•	•	•	•		•		15.3	9.0	0.0	24.3	7.8	4	7	7	5	2	-	-	2	6	-	11	1	-	-	27
208	Paszczyna	•	•	•	•		•		4.6	30.0	7.4	42.0	6.7	18	-	19	15	3	-	-	10	12	-	2	-	-	-	10
209	Wieliczka	•	•	•	•		•		8.5	18.8	13.6	40.9	5.4	3	1	20	14	2	-	-	11	12	-	3	-	-	-	8
210	Bochnia-Chodenice	0.5	3.1	- 2.4	13.4	2	-17.8	28	14.5	21.2	8.2	43.9	12.7	3	2	19	14	2	1	-	10	10	-	-	-	-	-	10
211	Jastrzębie-Zdrój	•	•	•	•		•		10.0	30.6	14.5	55.1	8.7	20	-	20	18	2	-	-	11	13	-	1	-	-	-	14
212	Wadowice	0.7	3.6	- 2.8	13.1	2	-12.0	28	6.8	33.4	9.8	50.0	7.3	20	2	16	14	4	-	-	10	11	-	1	-	-	-	12
213	Łapanów	•	•	•	•		•		21.6	28.2	7.0	56.8	21.0	3	5	23	12	2	1	1	10	13	-	22	-	-	-	10
214	Żarnowa	•	•	•	•		•		41.6	19.6	11.8	73.0	23.7	3	-	21	13	2	2	1	7	19	-	1	-	-	-	16
215	Myślenice	•	•	•	•		•		18.9	46.0	13.7	78.6	15.9	3	-	18	15	6	2	-	9	10	-	5	-	-	-	16
217	Dynów	•	•	•	•		•		29.2	21.6	4.2	55.0	23.3	4	5	16	12	3	1	1	3	13	-	-	-	-	-	25
219	Rożnów	0.1	2.4	•	11.5	2	•		28.5	33.9	8.1	70.5	27.6	3	-	20	15	3	2	1	5	17	-	-	-	-	-	14
220	Cieszyn-Bobrek	0.8	3.3	- 1.8	12.6	2	- 7.9	23	5.7	39.5	9.9	55.1	9.5	18	3	21	14	3	-	-	11	12	-	-	1	-	-	12
221	Maków Podhalański	•	•	•	•		•		12.5	27.4	14.1	54.0	12.5	3	2	15	13	4	1	-	5	10	-	-	-	-	-	19
222	Biecz	- 0.6	1.7	- 4.0	9.0	3	-15.7	24	44.3	24.9	10.4	79.6	34.3	3	1	15	12	5	2	1	2	14	-	1	-	-	-	18
223	Jasło	•	•	•	•		•		33.4	25.9	15.9	75.2	23.5	3	3	21	11	5	1	1	3	20	1	1	2	-	-	15
224	Limanowa	•	•	•	•		•		26.8	40.9	10.6	78.3	18.4	3	2	18	14	5	1	-	3	15	-	-	-	-	-	30
225	Żywiec-Sporysz	0.0	2.8	- 3.6	12.4	2	-17.1	28	8.7	41.7	26.4	76.8	11.7	20	2	19	16	5	2	-	10	14	-	2	-	1	-	19
226	Krosno	- 1.1	1.1	- 4.7	9.9	3	-15.3	23	31.9	20.8	8.0	60.7	24.3	3	1	20	8	4	1	1	5	17	-	1	-	-	-	27
227	Bircza	•	•	•	•		•		36.1	16.7	5.6	58.4	20.8	4	-	13	10	2	2	1	2	12	-	-	-	-	-	24
228	Wisła	•	•	•	•		•		16.0	41.7	32.0	89.7	10.2	24	-	21	19	7	2	-	5	18	-	5	-	-	-	24
229	Zawoja	•	•	•	•		•		14.7	69.5	29.8	114.0	16.7	19	2	22	20	8	4	-	5	20	-	3	-	-	-	30
230	Rabka	- 1.4	0.6	- 5.2	11.0	2	-16.9	23	17.1	38.0	12.9	68.0	14.5	3	2	20	14	3	2	-	7	17	-	-	-	-	-	30
232	Ptaszkowa	•	•	•	•		•		21.0	25.8	6.2	53.0	18.3	3	1	17	12	3	1	-	3	15	-	2	-	-	-	30
233	Istebna-Stecówka	•	•	•	•		•		9.9	83.0	48.4	141.3	24.8	20	-	22	21	11	5	1	4	20	-	13	-	-	-	31
234	Kamienica	- 2.0	1.8	- 6.9	11.5	2 3	-18.9	23	16.7	36.2	15.2	68.1	16.1	3	2	20	13	5	2	-	5	16	-	2	4	-	-	23
235	Iwonicz-Zdrój	•	•	•	•		•		40.9	27.9	11.7	80.5	28.1	3	1	16	13	5	2	1	1	16	-	1	-	1	-	28
236	Stańcowa	•	•	•	•		•		12.6	73.9	39.7	126.2	21.8	20	1	24	21	9	4	1	2	23	-	2	2	-	-	31
237	Zwardoń	•	•	•	•		•		17.7	61.7	38.2	117.6	22.9	20	-	21	19	8	3	1	2	20	1	7	-	-	-	30
238	Nowy Targ	- 3.7	- 0.1	- 7.9	11.2	2	-22.3	24	15.4	26.0	12.0	53.4	14.7	3	2	18	12	2	1	-	1	18	-	11	-	-	-	30
240	Czarny Dunajec	•	•	•	•		•		16.3	28.1	12.0	56.4	12.0	3	3	19	12	5	1	-	2	18	-	6	4	-	-	30
241	Brzegi Dolne	- 1.6	1.4	- 6.2	11.3	3	-22.1	28	39.4	25.2	10.4	75.0	23.9	4	1	13	12	3	2	1	2	11	-	2	-	-	-	28
242	Szczawnica	- 2.2	1.6	- 6.3	11.3	2	-19.5	24	20.5	28.4	9.9	58.8	16.3	3	-	17	12	3	1	-	1	17	-	-	2	-	-	29
243	Krynica	•	•	•	•		•		25.3	44.0	18.0	87.3	21.1	3	1	16	14	6	2	1	1	15	-	2	2	-	-	30
244	Wysowa	•	•	•	•		•		24.6	38.8	8.7	72.1	21.4	3	-	20	13	3	1	1	1	20	-	6	2	-	-	30
245	Barwinek	•	•	•	•		•		34.7	45.9	22.0	102.6	25.3	3	1	22	18	7	3	1	7	21	-	•	-	-	-	29
246	Bukowina	•	•	•	•		•		13.8	24.7	7.3	45.8	11.2	3	2	20	13	2	1	-	3	19	1	3	3	-	-	30
247	Muszyna	- 2.0	0.7	- 5.9	10.0	3	-21.8	24	20.7	26.4	9.1	56.2	18.8	3	2	19	11	2	2	-	2	19	-	3	-	-	-	22
248	Witów	•	•	•	•		•		•	27.6	14.4	•	•	•	•	•	•	•	•	•	•	•	•	•	•	•	•	•
249	Komańcza	•	•	•	•		•		30.8	41.2	15.7	87.7	18.6	3	-	17	12	7	3	-	4	16	-	1	-	-	-	29
250	Baligród	•	•	•	•		•		29.7	21.1	10.5	61.3	18.2	3	1	19	12	3	2	-	2	19	-	-	-	-	-	27
252	Gubałówka	•	•	•	•		•		40.5	35.7	11.0	87.2	33.1	3	1	21	14	5	1	1	2	20	-	4	-	-	-	30
253	Smolnik	- 3.0	- 0.3	- 6.9	8.6	3	-21.0	23 24	28.0	41.9	17.5	87.4	16.5	3	-	16	15	7	2	-	3	14	-	-	-	1	-	29
254	Łysa Polana	•	•	•	•		•		36.3	35.5	15.4	87.2	28.3	3	4	15	14	7	1	1	4	14	-	1	-	-	-	30
255	Hala Gąsienicowa	- 5.2	- 2.0	- 8.6	4.4	18	-15.2	23	73.0	50.8	26.7	150.5	35.4	3	2	24	17	10	3	2	4	22	1	12	5	1	-	31
257	Ustrzyki Górne	- 2.8	- 0.4	- 6.3	9.2	3	-19.6	22	35.1	51.0	14.5	100.6	17.4	4	2	19	17	7	3	-	4	17	-	2	-	-	-	30

Blank page retained for pagination

TABLICA V

WYNIKI MIESIĘCZNE POMIARÓW TEMPERATURY POWIETRZA PRZY POWIERZCHNI GRUNTU ORAZ TEMPERATURY GRUNTU

МЕСЯЧНЫЕ РЕЗУЛЬТАТЫ ИЗМЕРЕНИЙ ТЕМПЕРАТУРЫ ВОЗДУХА У ПОВЕРХНОСТИ ПОЧВЫ И ТЕМПЕРАТУРЫ ПОЧВЫ

MONTHLY RESULTS OF AIR TEMPERATURE MEASUREMENTS AT THE GROUND SURFACE AND GROUND TEMPERATURES

Nr	STACJA – POSTERUNEK	TEMPERATURA MINIMALNA PRZY POWIERZCHNI GRUNTU T_g			TEMPERATURA GRUNTU NA GŁĘBOKOŚCIACH														
					5 cm						10 cm			20 cm			50 cm		
		$\overline{Min}$	Min abs.	Data	7	13	21	Dies	Max	Min	Dies	Max	Min	Dies	Max	Min	Dies	Max	Min
5	Ustka	- 1.6	- 8.4	23	0.6	1.1	0.9	0.9	4.8	- 0.1	1.0	4.0	0.2	1.4	3.9	0.5	2.2	4.2	1.3
6	Lębork	- 3.0	- 8.8	28	0.5	0.7	0.7	0.6	4.5	- 0.4	1.5	5.0	0.5	2.0	3.9	0.6	4.7	5.8	3.6
17	Koszalin	- 1.7	- 6.3	28	0.3	0.8	0.6	0.6	4.6	- 0.7	0.9	4.1	0.1	1.4	3.9	0.5	2.6	4.3	1.8
22	Suwałki	- 6.3	-19.3	17	- 0.3	- 0.1	- 0.3	- 0.2	2.7	- 3.0	- 0.3	2.2	- 2.2	0.1	2.4	- 1.0	1.1	2.4	0.6
23	Kętrzyn	- 3.7	- 9.6	29	0.3	0.4	0.3	0.3	4.1	- 0.9	0.6	3.3	0.1	1.0	3.1	0.5	2.3	3.3	1.8
27	Radostowo	- 2.9	- 8.6	26	0.4	0.7	0.4	0.5	3.5	- 1.8	1.1	3.1	- 0.1	1.6	3.0	0.5	2.8	3.8	1.8
28	Świnoujście	- 0.8	- 5.7	28	0.6	1.4	0.5	0.8	5.9	- 2.8	1.1	4.7	- 1.4	1.3	4.2	- 0.3	2.3	4.1	0.6
32	Resko	- 2.1	- 8.2	27	0.6	0.9	0.7	0.7	4.7	- 0.6	1.1	4.3	0.0	1.5	4.2	0.4	2.8	4.6	1.6
34	Olsztyn-Dajtki	- 4.8	-15.5	28	0.4	0.5	0.4	0.4	3.6	- 1.4	0.4	2.8	- 0.2	0.8	2.7	0.2	1.9	3.0	1.5
35	Prabuty	- 3.0	- 9.1	26	0.6	0.7	0.7	0.7	2.9	0.1	0.7	2.9	0.1	1.3	2.9	0.7	2.6	3.8	2.0
36	Szczecinek	- 2.5	- 7.5	28	0.2	0.4	0.2	0.3	3.6	- 2.0	0.5	3.2	- 0.6	1.2	3.2	0.3	2.9	4.3	2.1
41	Biebrza	- 4.9	-21.3	17	- 0.3	- 0.2	- 0.2	- 0.2	2.6	- 3.5	0.5	2.5	- 0.6	1.5	2.7	1.1	4.0	5.0	3.4
45	Kamień Krajeński	- 2.4	- 8.4	28	- 0.1	0.2	0.1	0.1	3.8	- 2.0	0.3	4.0	- 1.0	0.9	2.8	- 0.1	2.0	3.1	1.0
48	Szczecin-Dąbie	- 1.4	- 5.7	27	1.0	1.8	1.2	1.3	5.7	- 0.8	1.6	5.4	0.2	1.8	4.8	0.5	3.0	4.8	1.8
52	Wałcz	- 2.8	-10.5	28	0.3	0.5	0.5	0.4	3.2	- 0.5	0.5	3.3	- 0.3	1.1	3.3	0.5	2.8	4.0	2.0
56	Bydgoszcz, IMiUZ	- 2.3	-10.6	28	0.4	0.7	0.6	0.6	4.1	- 1.9	0.5	3.8	- 0.7	1.2	3.2	0.6	2.4	4.0	1.8
57	Mława	- 4.5	-16.8	28	0.3	0.4	0.3	0.3	3.2	- 0.4	0.6	2.6	0.1	1.0	2.5	0.6	1.9	2.9	1.4
58	Białystok	- 5.1	-21.7	17	- 0.2	0.0	- 0.0	- 0.1	3.1	- 2.8	0.0	3.1	- 2.0	0.3	2.7	- 0.3	1.3	2.6	0.8
61	Ostrołęka	- 4.5	-15.3	28	0.4	0.4	0.4	0.4	3.7	- 0.7	0.6	3.4	0.1	1.0	2.9	0.6	2.1	3.2	1.8
66	Krzyż	- 1.8	- 8.2	28	0.9	1.3	1.1	1.1	4.2	0.0	1.2	4.1	0.2	1.8	4.1	0.8	3.6	5.0	2.6
71	Gorzów Wielkopolski	- 1.6	- 7.5	28	0.8	1.3	1.0	1.0	4.7	- 0.6	1.1	4.2	- 0.1	1.7	3.7	0.5	2.8	4.2	1.8
73	Białowieża	- 4.7	-12.8	24	- 0.5	- 0.1	- 0.2	- 0.3	3.6	- 4.8	- 0.1	3.2	- 3.7	0.4	2.6	0.0	1.6	3.1	1.1
75	Poświętne	- 3.5	-12.9	28	0.2	0.4	0.3	0.3	3.6	- 0.4	0.5	3.2	0.0	1.0	2.8	0.5	2.0	3.2	1.4
77	Przebędowo	- 1.8	-10.1	28	0.7	1.0	0.8	0.8	4.1	- 0.3	0.8	4.0	- 0.2	1.4	3.7	0.5	2.5	4.2	1.6
81	Płock-Radziwie	- 2.3	-14.5	28	0.2	0.4	0.1	0.2	4.2	- 1.7	0.6	3.8	- 0.4	1.1	3.3	0.3	2.4	3.5	1.4
86	Słubice	- 1.2	- 5.6	4	1.6	2.3	2.0	2.0	4.9	0.3	2.3	4.9	0.9	2.7	4.5	1.3	3.7	5.1	2.4
87	Paproć	- 2.1	-11.9	28	0.5	0.8	0.7	0.7	3.9	0.0	0.9	3.6	0.2	1.6	3.8	0.8	3.5	4.8	2.7
89	Warszawa-Bielany	- 2.7	-12.9	28	0.3	0.5	0.4	0.4	5.7	- 0.6	0.5	5.1	- 0.1	1.0	3.9	0.4	2.3	3.8	1.5
93	Koło	- 1.9	-10.1	28	0.3	0.6	0.4	0.4	4.1	- 1.1	0.9	3.5	0.0	1.1	3.4	0.4	2.2	3.5	1.6
94	Siedlce	- 4.4	-13.1	28	0.2	0.3	0.3	0.3	4.4	- 1.0	0.7	3.5	0.1	1.1	3.3	0.6	2.3	3.4	1.7
96	Brwinów	- 1.5	-10.1	28	0.4	0.6	0.5	0.5	5.5	- 1.6	0.9	4.9	- 0.2	1.6	4.2	0.6	2.6	4.3	1.6
104	Zielona Góra	- 2.9	-11.9	27	0.6	0.9	0.7	0.7	4.0	- 0.1	0.8	3.7	0.1	1.2	3.0	0.6	2.1	3.4	1.6
105	Leszno-Strzyżewice	- 2.5	-11.5	28	0.7	1.2	1.0	1.0	4.8	- 0.1	1.0	4.3	- 0.1	1.4	3.8	0.7	2.7	4.4	2.0
111	Kalisz	- 2.5	-13.2	28	0.5	0.8	0.7	0.7	4.8	0.0	0.9	5.1	0.3	1.4	3.9	0.7	2.5	3.8	1.6
113	Smolice	- 2.0	-11.4	28	0.4	1.2	0.7	0.8	5.2	- 1.0	0.8	4.7	- 0.1	1.3	4.1	0.5	2.4	4.0	1.4
119	Włodawa	- 5.4	-19.1	28	- 0.1	0.2	0.1	0.1	3.3	- 2.1	0.2	3.0	- 1.1	0.6	2.8	0.0	1.7	3.1	1.3
124	Radom	- 3.3	-14.4	28	0.6	0.8	0.6	0.7	5.1	- 0.6	0.7	4.9	- 0.5	1.3	4.2	0.3	2.6	4.2	1.8
125	Puławy	- 7.5	-19.3	28	0.4	0.5	0.4	0.4	5.4	- 0.5	0.9	4.7	0.3	1.2	4.1	0.7	2.5	4.2	1.8
130	Legnica	- 1.8	- 6.7	28	0.7	1.2	0.9	0.9	4.9	- 0.1	1.0	4.0	0.3	1.6	3.7	0.8	2.8	3.8	2.1
131	Wieluń	- 2.8	-12.2	28	0.1	0.5	0.3	0.3	4.4	- 0.7	0.6	3.9	0.0	1.0	3.3	0.4	2.0	3.4	1.4
135	Zgorzelec	- 1.8	- 8.6	28	0.6	1.2	0.8	0.9	4.5	- 0.2	1.0	3.9	- 0.1	1.3	3.4	0.5	2.1	3.4	1.3
139	Przedbórz	- 2.9	-13.5	28	0.4	0.5	0.3	0.4	3.4	- 0.2	0.5	3.8	- 0.1	0.9	3.3	0.3	2.3	3.6	1.6
140	Laskowice Oławskie	- 2.0	-11.9	28	0.3	1.2	0.5	0.7	6.6	- 0.5	0.7	4.6	0.1	1.0	4.0	0.4	2.2	3.9	1.4
148	Jelenia Góra	- 4.3	-15.6	28	0.1	0.3	0.1	0.2	3.1	- 1.5	0.6	2.1	- 0.1	1.4	2.4	1.0	2.1	2.8	1.7
151	Kielce	- 4.4	-20.2	28	0.4	0.6	0.4	0.5	4.1	- 0.5	0.8	3.7	0.2	1.0	3.0	0.5	2.1	3.5	1.5
153	Częstochowa	- 2.9	-16.4	28	0.2	0.3	0.2	0.2	3.2	- 0.4	0.5	3.0	0.1	0.8	2.6	0.4	2.3	3.4	1.8
159	Zdanów	- 5.8	-20.6	28	0.1	0.3	0.2	0.2	4.1	- 0.2	.	.	.	1.2	3.0	0.8	.	.	.
161	Zamość	- 7.0	-22.1	28	0.2	0.4	0.3	0.3	4.0	- 0.7	0.7	3.2	0.1	1.0	2.7	0.6	2.2	3.5	1.5
164	Opole	- 1.5	- 9.5	10	0.5	1.0	0.8	0.8	6.1	- 0.3	1.2	5.8	0.1	1.9	5.0	1.0	3.4	5.2	2.4
176	Kłodzko	- 3.5	-12.0	28	0.2	0.5	0.4	0.4	3.8	- 0.3	0.7	3.6	0.2	1.4	3.3	0.5	2.8	3.9	2.2
177	Świerklaniec	- 3.2	-18.3	28	0.1	0.5	0.2	0.3	4.6	- 0.9	0.6	4.5	0.0	1.0	4.2	0.5	2.4	4.0	1.7
197	Garlica Murowana	- 3.2	-15.6	28	0.3	0.5	0.4	0.4	4.3	- 0.4	0.7	4.2	0.1	1.3	3.7	0.3	3.1	4.5	2.2
199	Rzeszów-Jasionka	- 4.5	-21.4	28	0.5	0.9	0.6	0.7	6.9	- 0.7	0.8	5.9	0.1	1.4	5.2	0.6	2.9	4.8	2.1
208	Peszczyna	- 2.6	-12.9	28	0.3	0.9	0.4	0.5	6.4	- 1.0	0.6	5.2	- 0.5	1.2	4.4	0.3	2.6	4.4	1.8
212	Wadowice	- 4.0	-18.2	28	0.2	0.5	0.3	0.3	4.8	- 2.9	0.7	4.9	- 1.2	1.2	4.3	0.2	2.6	4.2	1.7
218	Przemyśl	- 5.4	-22.7	28	0.2	0.3	0.3	0.3	5.7	- 0.7	0.6	5.2	- 0.4	1.0	4.1	0.3	2.4	3.8	1.5
239	Lesko	- 5.4	-19.1	24	0.8	1.2	0.9	1.0	7.2	- 0.2	1.2	6.1	0.5	1.6	5.3	0.7	4.2	6.0	3.2
251	Zakopane	-12.6	-28.7	23	- 0.1	0.0	0.0	0.0	4.0	- 1.2	0.4	3.2	- 0.7	1.1	3.0	0.2	2.2	3.3	1.5

TABLICA VI

WARTOŚCI GODZINNE USŁONECZNIENIA (MIESIĘCZNE)

ЧАСОВЫЕ ВЕЛИЧИНЫ ПРОДОЛЖИТЕЛЬНОСТИ СОЛНЕЧНОГО СИЯНИЯ (МЕСЯЧНЫЕ)

HOURLY SUNSHINE DURATION VALUES (MONTHLY)

Nr	STACJA – POSTERUNEK	USŁONECZNIENIE S_m																		
		3–4	4–5	5–6	6–7	7–8	8–9	9–10	10–11	11–12	12–13	13–14	14–15	15–16	16–17	17–18	18–19	19–20	20–21	Σ
4	Hel	–	–	–	–	–	0.0	0.5	2.3	2.9	2.1	1.8	1.2	–	–	–	–	–	–	10.8
5	Ustka	–	–	–	–	–	–	1.3	0.6	1.4	1.0	1.4	1.2	–	–	–	–	–	–	6.9
6	Lębork	–	–	–	–	–	–	–	0.1	1.8	1.7	1.9	0.1	–	–	–	–	–	–	5.6
7	Gdynia	–	–	–	–	–	0.0	1.6	3.5	3.5	2.7	1.8	1.0	–	–	–	–	–	–	14.1
12	Świbno	–	–	–	–	–	–	0.4	2.6	1.7	0.1	–	–	–	–	–	–	–	–	4.8
16	Bartoszyce	–	–	–	–	–	–	1.3	3.7	3.6	3.0	3.2	0.7	0.0	–	–	–	–	–	15.5
17	Koszalin	–	–	–	–	–	0.3	1.0	3.0	4.8	3.0	1.7	1.3	–	–	–	–	–	–	15.1
18	Kołobrzeg	–	–	–	–	–	0.1	1.9	2.9	2.0	2.3	0.6	1.0	0.1	–	–	–	–	–	10.9
22	Suwałki	–	–	–	–	–	–	0.2	1.0	2.2	3.1	1.1	2.2	0.1	–	–	–	–	–	9.9
25	Dziwnów	–	–	–	–	–	0.1	2.6	4.3	3.0	3.9	3.6	0.8	–	–	–	–	–	–	18.3
28	Świnoujście	–	–	–	–	–	0.2	1.7	2.1	3.1	3.7	3.4	1.8	–	–	–	–	–	–	16.0
31	Mikołajki	–	–	–	–	–	–	0.5	1.8	3.3	2.0	0.5	1.2	0.2	–	–	–	–	–	9.5
32	Resko	–	–	–	–	–	–	–	1.4	1.1	0.9	1.4	0.6	–	–	–	–	–	–	5.4
35	Prabuty	–	–	–	–	–	–	0.9	0.4	1.8	3.2	2.8	0.2	–	–	–	–	–	–	9.3
36	Szczecinek	–	–	–	–	–	–	–	0.6	1.2	2.7	1.7	0.4	–	–	–	–	–	–	6.6
38	Chojnice	–	–	–	–	–	0.1	0.9	1.1	2.2	4.0	2.9	1.5	–	–	–	–	–	–	12.7
41	Biebrza	–	–	–	–	–	0.2	1.0	2.5	3.0	3.2	1.8	0.7	–	–	–	–	–	–	12.4
48	Szczecin-Dąbie	–	–	–	–	–	–	0.8	3.2	3.7	3.5	2.6	1.4	–	–	–	–	–	–	15.2
56	Bydgoszcz, IMiUZ	–	–	–	–	–	–	0.9	2.4	4.0	6.2	5.7	2.5	–	–	–	–	–	–	21.7
58	Białystok	–	–	–	–	–	–	0.1	0.9	2.0	2.6	3.5	2.0	–	–	–	–	–	–	11.1
61	Ostrołęka	–	–	–	–	–	–	0.2	1.8	2.7	3.4	3.9	2.7	0.2	–	–	–	–	–	14.9
62	Toruń	–	–	–	–	–	0.2	1.3	4.7	6.2	2.6	4.6	0.7	–	–	–	–	–	–	20.3
71	Gorzów Wielkopolski	–	–	–	–	–	–	0.6	2.9	3.5	2.3	3.9	1.9	–	–	–	–	–	–	15.1
73	Białowieża	–	–	–	–	–	–	0.1	1.1	1.9	2.9	3.1	2.6	0.5	–	–	–	–	–	12.2
75	Poświętne	–	–	–	–	–	–	1.2	2.1	3.9	4.5	3.3	2.5	0.1	–	–	–	–	–	17.6
84	Poznań-Ławica	–	–	–	–	–	–	2.4	5.1	5.2	4.8	3.3	2.0	–	–	–	–	–	–	22.8
89	Warszawa-Bielany	–	–	–	–	–	0.0	2.7	4.7	5.7	5.5	4.5	2.5	0.0	–	–	–	–	–	25.6
91	Sinołęka	–	–	–	–	–	0.1	0.9	1.1	3.2	3.1	2.4	2.3	0.3	–	–	–	–	–	13.4
96	Brwinów	–	–	–	–	–	0.1	1.0	3.7	4.5	3.4	3.4	3.1	0.8	–	–	–	–	–	20.0
101	Terespol	–	–	–	–	–	–	1.7	3.2	4.8	5.2	5.1	4.4	0.4	–	–	–	–	–	24.8
105	Leszno-Strzyżewice	–	–	–	–	–	1.3	3.1	5.8	5.6	5.2	3.2	2.8	0.3	–	–	–	–	–	27.3
111	Kalisz	–	–	–	–	–	0.8	4.2	7.2	9.1	10.0	7.8	1.4	–	–	–	–	–	–	40.5
112	Łódź-Lublinek	–	–	–	–	–	0.6	2.2	4.0	5.1	6.6	6.5	3.2	0.0	–	–	–	–	–	28.2
119	Włodawa	–	–	–	–	–	0.1	1.5	4.5	5.2	4.6	5.6	2.7	0.2	–	–	–	–	–	24.4
125	Puławy	–	–	–	–	–	0.6	3.2	4.9	5.8	6.3	6.0	3.0	–	–	–	–	–	–	29.8
131	Wieluń	–	–	–	–	–	1.0	3.7	4.9	3.5	7.1	6.7	3.3	0.7	–	–	–	–	–	30.9
135	Zgorzelec	–	–	–	–	–	0.2	2.5	5.3	5.7	5.6	3.5	3.3	0.5	–	–	–	–	–	26.6
139	Przedbórz	–	–	–	–	–	0.0	0.3	3.3	6.7	7.7	6.1	5.4	1.3	–	–	–	–	–	30.8
140	Laskowice Oławskie	–	–	–	–	–	0.4	4.8	7.0	7.6	8.3	7.7	3.6	0.6	–	–	–	–	–	40.0
148	Jelenia Góra	–	–	–	–	–	0.6	2.9	6.3	6.5	7.2	5.0	5.4	1.8	–	–	–	–	–	35.7
154	Szczawno-Zdrój	–	–	–	–	–	0.0	4.2	8.8	9.5	7.0	6.5	3.3	0.2	–	–	–	–	–	39.5
157	Werbkowice	–	–	–	–	–	1.3	3.1	4.4	5.8	5.2	5.3	2.9	0.8	–	–	–	–	–	28.8
159	Zdanów	–	–	–	–	–	0.5	1.6	3.0	4.2	5.4	5.0	3.4	0.4	–	–	–	–	–	23.5
158	Śnieżka	–	–	–	–	–	0.8	1.8	3.9	3.9	3.7	3.4	4.1	2.2	–	–	–	–	–	23.8
164	Opole	–	–	–	–	–	–	0.5	6.7	9.3	9.0	4.7	1.9	0.6	–	–	–	–	–	32.7
183	Lądek-Zdrój	–	–	–	–	–	–	1.1	5.6	6.5	5.4	4.6	1.5	0.0	–	–	–	–	–	24.7
192	Katowice	–	–	–	–	–	0.8	3.4	5.8	7.3	7.5	6.3	3.2	0.3	–	–	–	–	–	34.6
199	Rzeszów-Jasionka	–	–	–	–	–	0.4	3.1	5.2	6.0	8.6	8.2	5.3	0.0	–	–	–	–	–	36.8
200	Racibórz	–	–	–	–	–	–	2.7	5.8	8.6	10.1	5.0	1.7	–	–	–	–	–	–	33.9
202	Kraków-Balice	–	–	–	–	–	0.1	0.9	2.3	4.0	3.6	3.8	2.1	0.1	–	–	–	–	–	16.9
205	Tarnów	–	–	–	–	–	1.4	3.5	4.9	5.9	8.3	7.0	3.7	0.6	–	–	–	–	–	35.3
216	Aleksandrowice	–	–	–	–	–	1.1	5.9	7.4	9.0	8.0	5.9	3.9	0.1	–	–	–	–	–	41.3
220	Cieszyn-Bobrek	–	–	–	–	–	1.1	3.3	4.0	8.5	7.3	6.5	3.1	1.0	0.0	–	–	–	–	34.8
230	Rabka	–	–	–	–	–	1.2	5.0	5.8	8.3	8.2	9.7	8.6	1.3	–	–	–	–	–	48.1
231	Nowy Sącz	–	–	–	–	–	0.9	3.8	7.2	8.4	11.2	10.4	5.0	0.3	–	–	–	–	–	47.2
235	Iwonicz-Zdrój	–	–	–	–	–	–	2.1	3.6	5.2	5.3	2.5	–	–	–	–	–	–	–	18.7
239	Lesko	–	–	–	–	–	0.1	1.5	3.6	5.3	5.8	5.2	4.5	1.7	–	–	–	–	–	27.7
243	Krynica	–	–	–	–	–	–	1.5	2.5	5.0	6.7	8.8	7.0	1.3	–	–	–	–	–	32.8
251	Zakopane	–	–	–	–	–	0.0	4.9	7.6	7.6	7.9	9.4	5.6	0.6	–	–	–	–	–	43.6
256	Kasprowy Wierch	–	–	–	–	–	5.5	8.0	8.2	8.4	6.5	6.7	5.9	3.8	–	–	–	–	–	53.0

TABLICA VII

KALENDARZ TYPÓW CYRKULACJI I TYPÓW POGODY

КАЛЕНДАРЬ ТИПОВ ЦИРКУЛЯЦИИ И ТИПОВ ПОГОДЫ

THE CALENDAR OF THE CIRCULATION AND WEATHER TYPES

DZIEŃ	TYP CYRKULACJI	TYP POGODY
1	SW_C	2 1 ($2_1 1_2$)
2		3 3 ($3_2 3_2$)
3		
4	X	
5	SE_A	X
6		1 1 ($1_2 1_2$)
7		
8		
9	SE_C	2 3 ($2_1 3_2$)
10		
11		
12		
13		
14	NE_O	
15		2 2 ($2_1 2_1$)
16		
17	X	
18	NW_C	3 3 ($3_2 3_2$)
19		
20		
21		
22	W_C	2 2 ($2_1 2_1$)
23		
24		
25	N_C	
26		
27	SW_O	
28		
29		
30		3 3 ($3_2 3_2$)
31		

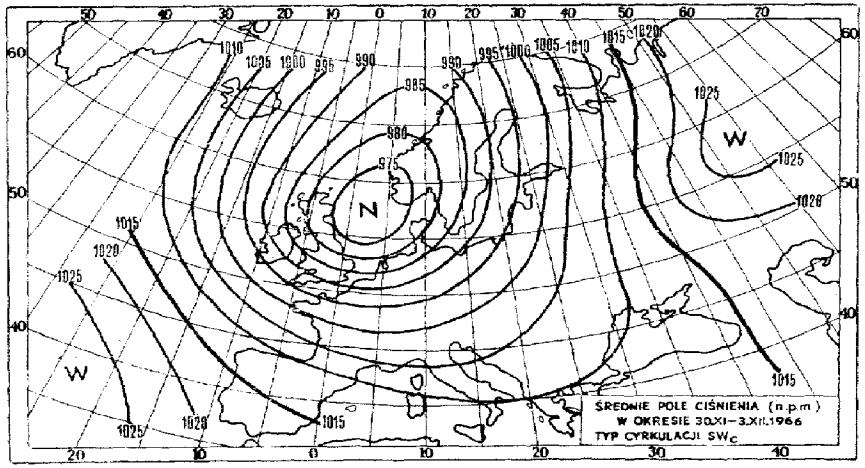

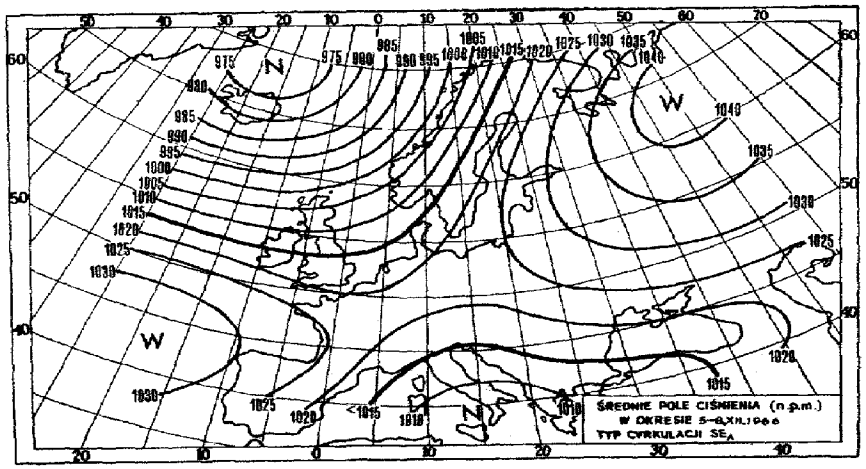

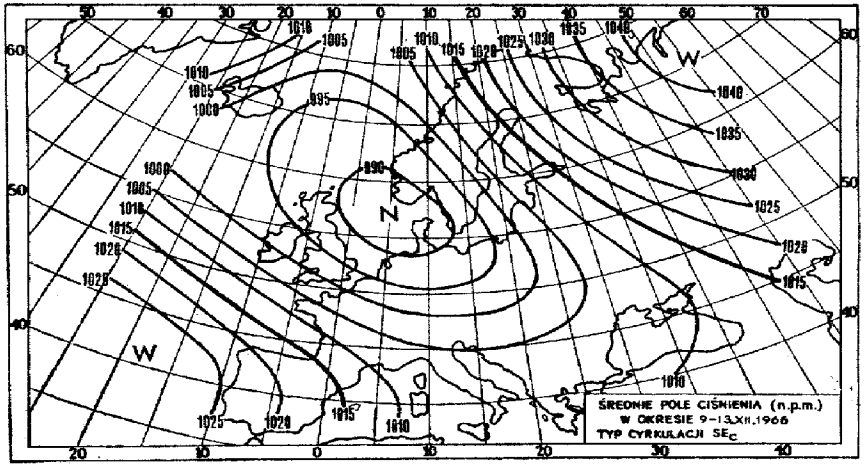
ŚREDNIE POLE CIŚNIENIA (n.p.m.)
W OKRESIE 9-13.XII.1966
TYP CYRKULACJI SEc

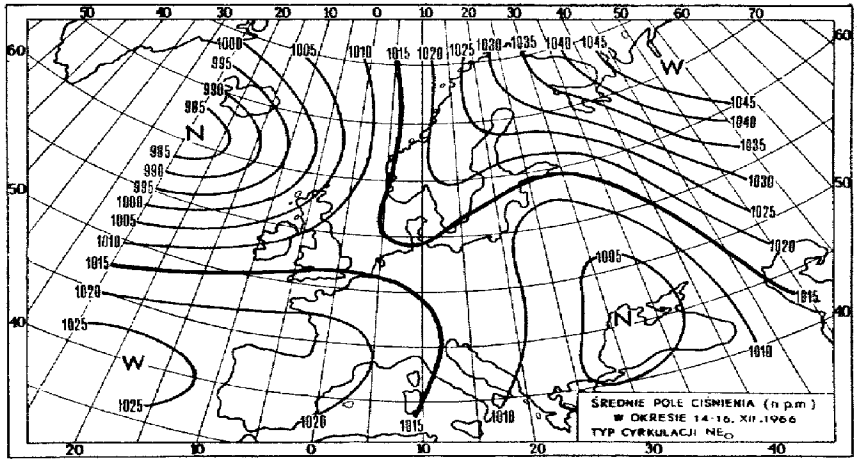
ŚREDNIE POLE CIŚNIENIA (n.p.m.)
W OKRESIE 14-16. XII.1966
TYP CYRKULACJI NEo

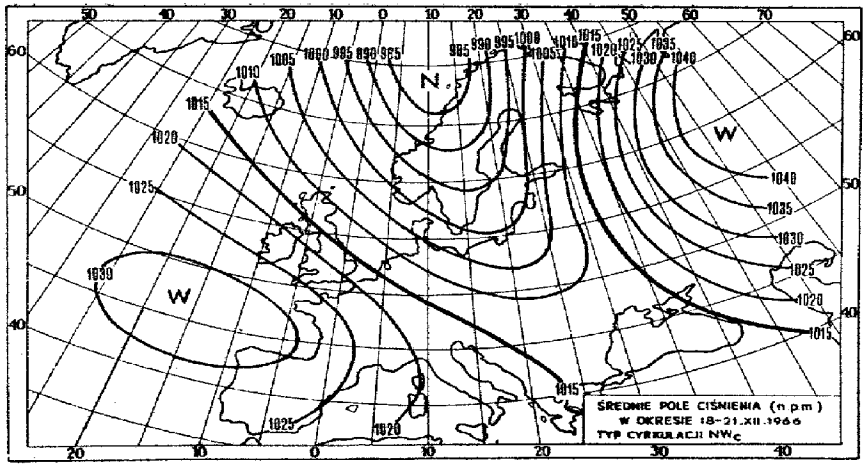
ŚREDNIE POLE CIŚNIENIA (n.p.m.)
W OKRESIE 18-21.XII.1966
TYP CYRKULACJI NWc

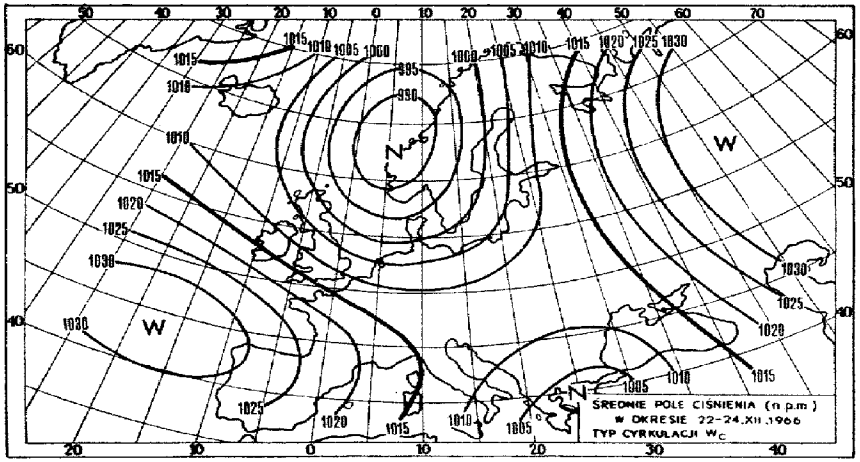
ŚREDNIE POLE CIŚNIENIA (n.p.m.)
W OKRESIE 22-24.XII.1966
TYP CYRKULACJI Wc

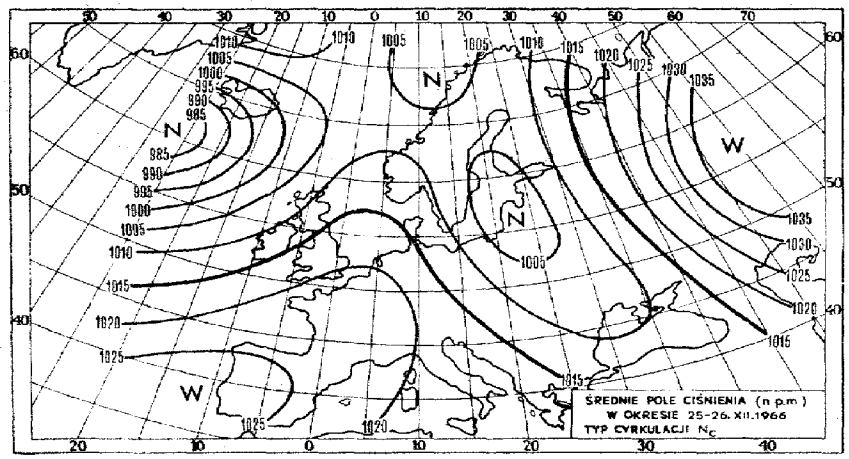
ŚREDNIE POLE CIŚNIENIA (n.p.m.)
W OKRESIE 25-26.XII.1966
TYP CYRKULACJI N_C

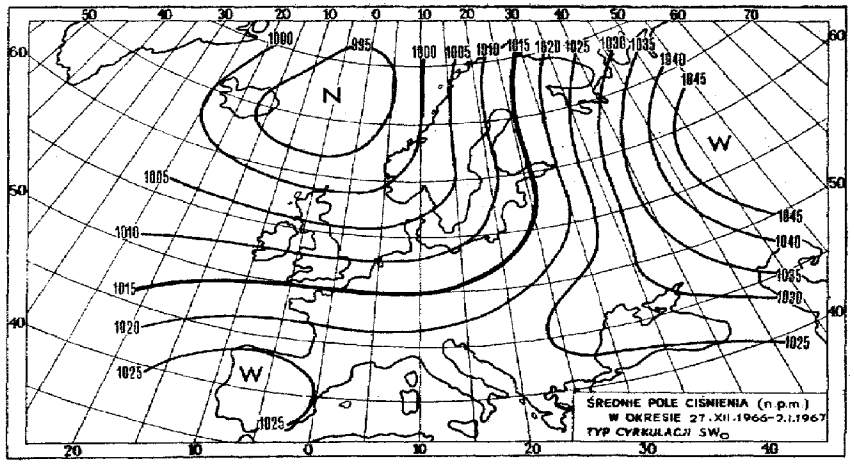
ŚREDNIE POLE CIŚNIENIA (n.p.m.)
W OKRESIE 27.XII.1966-2.I.1967
TYP CYRKULACJI SW_O