INSTYTUT METEOROLOGII i GOSPODARKI WODNEJ

ROCZNIK METEOROLOGICZNY 1975

STYCZEŃ

TOM X – ZESZYT 1

МЕТЕОРОЛОГИЧЕСКИЙ ЕЖЕГОДНИК ЯНВАРЬ – 1975

METEOROLOGICAL YEARBOOK JANUARY – 1975

LIBRARY
DEC 12 2001
National Oceanic &
Atmospheric Administration

QC
989
.P7
R63
1975
Styczeń – czerw

WARSZAWA 1977

National Oceanic and Atmospheric Administration

Climate Database Modernization Program

ERRATA NOTICE

One or more conditions of the original document may affect the quality of the image, such as:

Discolored pages
Faded or light ink
Binding intrudes into the text

This document has been imaged through the NOAA Climate Database Modernization Program. To view the original document, please contact the NOAA Central Library in Silver Spring, MD at (301) 713-2607 x124 or www.reference@nodc.noaa.gov.

LASON
Imaging Subcontractor
12200 Kiln Court
Beltsville, MD 20704-1387
March 28, 2002

PRZEDMOWA

Zeszyt niniejszy został opracowany w Ośrodku Gromadzenia i Rozpowszechniania Danych IMGW pod kierunkiem mgr Zofii Jackowskiej. Część opisowa, obejmująca objaśnienia, spis stacji oraz mapę rozmieszczenia stacji i posterunków uwzględnionych w Roczniku, jest dołączona jako oddzielny suplement do zeszytu 1.

ПРЕДИСЛОВИЕ

Настоящий выпуск разработан Центром сбора и распространения данных ИМВХ под руководством Зофии Яцковской. Описательную часть, охватывающую пояснения, список станций и карту размещения станций и постов, публикуемых в ежегоднике, прилагается как отдельное дополнение к выпуску 1.

PREFACE

This fascicle was prepared in the Center of Data Collection and Dissemination in the Institute for Meteorology and Water Economy. Mrs. Zofia Jackowska, M. Sc., had charge of its edition. The descriptive part, comprising of explanatory remarks as well as the list and the map of stations and posts the data from which are published in the Yearbook, is attached as a separate supplement to fascicle 1.

Doc. dr inż. MARIA CETNAROWICZ
Zastępca Dyrektora

Prof. dr hab. inż. ZDZISŁAW KACZMAREK
Dyrektor
Instytutu Meteorologii i Gospodarki Wodnej

TABLICA I

SPOSTRZEŻENIA CODZIENNE STACJI METEOROLOGICZNYCH
WARTOŚCI TERMINOWE

ЕЖЕДНЕВНЫЕ НАБЛЮДЕНИЯ МЕТЕОРОЛОГИЧЕСКИХ СТАНЦИЙ
СРОЧНЫЕ ЗНАЧЕНИЯ

EVERYDAY OBSERVATIONS AT METEOROLOGICAL STATIONS
VALUES FROM OBSERVATION TIMES

Godz. 01

DNI	TEMPERATURA POWIETRZA T	TEMPERATURA PUNKTU ROSY T_d	PREŻNOŚĆ PARY WODNEJ e	WILGOTNOŚĆ WZGLĘDNA U	CIŚNIENIE ATMOSFERYCZNE P_o	ZACHMURZENIE N	N_h	h	WIATR dd	v	WIDZIALNOŚĆ V	POGODA ww	W	OPAD R
1	3.6	3.1	7.6	97	1011.7	8	7	3	25	6	5	61	7	5.6
2	4.7	3.9	8.1	95	1025.1	4	4	4	30	5	6	10	1	-
3	5.5	4.3	8.3	92	1027.5	7	7	4	25	8	6	10	2	-
4	4.7	3.9	8.1	95	1019.6	8	8	3	24	7	6	51	2	0.0
5	4.8	- 1.4	5.5	68	1015.7	4	4	5	31	12	7	03	0	-
6	7.8	6.2	9.5	90	1000.2	8	8	4	24	14	6	21	6	1.0
7	6.8	3.0	7.6	81	994.5	8	6	3	24	16	6	60	6	0.9
8	3.1	0.4	6.3	83	998.8	6	6	4	28	7	7	27	1	0.1
9	- 0.2	- 2.2	5.2	86	1017.9	7	7	4	36	7	6	85	1	1.8
10	4.3	1.7	6.9	84	1005.4	8	6	4	21	9	7	02	2	-
11	4.4	3.7	7.9	95	1013.5	0	0	9	25	6	6	10	1	-
12	5.6	4.8	8.6	95	1008.6	8	6	3	18	4	5	63	5	3.2
13	6.3	4.6	8.5	89	1013.6	8	8	3	18	5	4	10	5	0.0
14	5.3	1.7	6.9	77	1018.1	5	5	9	22	6	7	01	1	-
15	4.4	0.6	6.4	73	1012.9	1	0	9	19	6	7	02	0	-
16	5.1	0.8	6.5	75	1012.0	0	0	9	17	3	7	02	1	-
17	5.1	0.2	6.2	70	1008.4	8	0	9	16	5	7	03	1	-
18	4.3	2.3	7.2	86	1002.5	8	8	9	17	4	6	10	1	-
19	3.0	1.9	7.0	92	1009.8	8	8	9	14	2	6	10	1	-
20	5.1	2.8	7.5	86	1021.0	6	8	4	25	5	6	10	6	0.0
21	0.4	- 1.2	5.6	89	1026.4	0	0	9	15	4	6	10	1	-
22	2.9	2.1	7.1	94	1017.3	4	4	5	17	3	6	10	6	0.0
23	3.5	1.0	6.6	85	1002.7	8	6	3	19	10	6	61	1	0.5
24	4.6	1.9	7.0	83	1001.8	8	8	9	20	5	6	10	1	-
25	4.9	2.1	7.1	81	1001.3	5	5	5	22	10	7	01	8	0.2
26	4.0	1.7	6.9	85	1004.3	6	0	9	16	5	6	10	2	-
27	4.9	1.7	6.9	80	1012.8	7	7	4	27	13	7	01	6	0.3
28	1.0	- 3.3	4.8	73	1003.6	0	0	9	14	6	7	02	0	-
29	1.0	0.2	6.2	93	1001.1	8	8	3	15	6	5	10	6	0.0
30	1.2	0.4	6.3	93	1009.9	8	8	4	11	3	6	10	2	-
31	0.9	- 0.5	5.9	89	1022.4	8	8	3	16	4	5	10	2	-

Godz. 07

DNI	TEMPERATURA POWIETRZA T	TEMPERATURA PUNKTU ROSY T_d	PREŻNOŚĆ PARY WODNEJ e	WILGOTNOŚĆ WZGLĘDNA U	CIŚNIENIE ATMOSFERYCZNE P_o	ZACHMURZENIE N	N_h	h	WIATR dd	v	WIDZIALNOŚĆ V	POGODA ww	W	OPAD R
1	5.3	4.3	8.3	93	1012.7	8	8	4	28	7	6	10	6	0.3
2	4.1	3.2	7.7	94	1027.2	6	6	4	24	5	6	10	1	-
3	6.3	3.6	7.9	83	1025.8	7	7	4	24	6	7	02	2	-
4	5.5	3.9	8.1	90	1015.5	8	6	3	25	10	6	60	5	0.3
5	4.4	0.0	6.1	74	1013.7	7	1	5	29	10	7	01	1	-
6	7.2	5.1	8.8	87	999.6	8	8	4	25	14	6	20	5	0.0
7	4.4	2.6	7.4	88	992.6	7	7	4	27	10	6	10	6	0.0
8	3.3	0.2	6.2	80	997.0	6	6	4	33	7	6	84	1	2.4
9	- 0.6	- 6.3	3.8	65	1021.3	2	2	5	32	4	7	02	8	1.0
10	5.5	4.4	8.4	93	1002.4	5	5	4	24	14	6	21	6	1.7
11	3.9	3.4	7.8	97	1011.0	8	6	3	24	6	6	63	6	3.1
12	5.4	4.9	8.7	97	1010.7	8	8	3	25	3	3	46	6	3.8
13	7.0	4.6	8.5	84	1013.0	8	6	4	22	7	5	60	1	0.0
14	4.9	2.1	7.1	81	1016.5	8	8	9	18	6	7	02	1	-
15	5.2	0.8	6.5	73	1014.1	2	0	9	19	6	7	02	0	-
16	2.6	- 0.2	6.0	83	1010.6	0	0	9	18	5	7	02	0	-
17	4.0	- 0.5	5.9	73	1006.5	6	1	9	18	4	7	03	2	-
18	4.0	3.2	7.7	84	1001.2	1	1	9	18	4	6	10	1	-
19	5.2	2.8	7.5	86	1009.9	7	7	5	16	3	6	21	2	0.1
20	3.8	1.5	6.8	85	1025.5	2	2	9	27	5	6	10	1	-
21	1.4	- 2.2	5.2	77	1020.4	0	0	9	15	7	7	02	0	-
22	4.1	2.3	7.2	88	1016.0	8	6	3	19	5	6	61	1	0.2
23	4.8	3.0	7.6	88	1002.3	6	6	5	21	7	6	10	6	2.3
24	4.6	1.9	7.0	83	997.1	8	6	3	19	7	6	60	2	0.1
25	5.1	3.0	7.6	87	1005.3	7	7	4	24	10	6	10	8	0.8
26	5.2	3.2	7.7	87	1005.1	8	6	3	20	7	6	60	6	2.9
27	4.3	1.7	6.9	82	1013.8	5	5	5	27	13	7	02	2	-
28	0.8	- 3.0	4.9	76	1002.8	6	0	9	14	7	7	01	1	-
29	1.0	- 0.5	5.9	89	1000.4	8	8	4	13	5	6	10	2	-
30	1.2	0.4	6.3	93	1013.7	8	8	4	13	5	6	10	7	0.3
31	1.0	0.2	6.2	93	1022.9	8	8	3	14	3	5	10	7	0.1

Godz. 13

DNI	TEMPERATURA POWIETRZA T	TEMPERATURA PUNKTU ROSY T_d	PREŻNOŚĆ PARY WODNEJ e	WILGOTNOŚĆ WZGLĘDNA U	CIŚNIENIE ATMOSFERYCZNE P_o	ZACHMURZENIE N	N_h	h	WIATR dd	v	WIDZIALNOŚĆ V	POGODA ww	W	OPAD R
1	5.1	3.0	7.6	87	1015.9	6	2	9	28	7	7	01	2	-
2	6.4	4.9	8.7	97	1028.2	8	8	3	24	5	3	51	4	0.0
3	6.4	2.3	7.2	75	1024.3	2	1	5	24	7	7	03	1	-
4	5.8	2.3	7.2	78	1008.7	8	6	4	22	12	6	60	2	0.0
5	5.5	4.8	8.6	95	1006.1	8	6	3	28	9	6	60	6	0.9
6	6.6	4.3	8.3	85	998.0	8	6	4	26	14	6	60	2	0.0
7	3.1	- 0.2	6.0	78	994.3	7	7	4	30	14	6	83	6	0.4
8	2.5	- 0.2	6.0	82	1001.7	3	3	5	04	4	7	25	1	1.6
9	- 1.4	- 4.4	4.4	79	1018.5	8	1	4	18	4	7	03	1	-
10	5.6	2.3	7.2	79	1008.2	7	7	5	27	16	7	02	2	-
11	6.1	3.0	7.6	81	1008.9	8	8	4	21	6	6	10	6	2.1
12	6.8	6.4	9.6	97	1014.4	8	8	3	26	3	3	44	4	0.2
13	6.6	2.8	7.5	77	1015.4	8	8	9	23	7	7	02	6	0.0
14	7.4	2.5	7.3	71	1015.7	7	0	9	18	7	7	03	2	-
15	8.9	3.4	7.8	69	1015.9	6	1	9	19	6	7	03	1	-
16	8.1	1.2	6.7	62	1009.8	6	0	9	18	5	7	02	1	-
17	6.0	0.4	6.3	67	1005.8	8	8	9	20	6	7	02	2	-
18	7.4	1.5	6.8	66	1004.7	3	2	5	23	4	7	03	1	-
19	7.0	5.0	8.7	85	1013.2	8	4	4	21	3	6	60	2	0.0
20	4.8	2.8	7.5	87	1029.2	7	7	5	21	2	5	28	1	-
21	4.1	1.0	6.6	81	1018.8	6	2	5	18	6	6	10	1	-
22	5.8	0.8	6.5	70	1015.6	1	1	5	20	5	7	01	6	0.1
23	6.0	2.5	7.3	78	1003.2	4	2	5	19	5	7	03	1	-
24	6.8	1.7	6.9	70	997.4	4	4	5	24	7	7	03	6	0.8
25	5.4	3.4	7.8	87	1009.6	7	7	4	26	7	6	10	8	0.1
26	5.5	0.2	6.2	68	1007.2	8	8	4	23	8	7	03	6	0.0
27	3.8	- 0.2	6.0	75	1011.8	1	1	5	18	5	7	01	1	-
28	2.0	- 1.9	5.3	76	1003.3	8	8	5	17	7	6	10	2	-
29	2.5	0.2	6.2	86	1002.1	6	6	4	12	7	6	10	2	-
30	1.7	- 0.2	6.0	87	1018.4	8	5	4	12	3	6	70	7	0.1
31	3.5	1.2	6.7	86	1023.6	8	8	4	16	3	6	10	2	-

Godz. 19

DNI	TEMPERATURA POWIETRZA T	TEMPERATURA PUNKTU ROSY T_d	PREŻNOŚĆ PARY WODNEJ e	WILGOTNOŚĆ WZGLĘDNA U	CIŚNIENIE ATMOSFERYCZNE P_o	ZACHMURZENIE N	N_h	h	WIATR dd	v	WIDZIALNOŚĆ V	POGODA ww	W	OPAD R
1	5.3	3.6	7.9	88	1020.6	7	7	4	30	6	7	02	2	-
2	5.3	4.3	8.3	93	1028.6	8	8	4	28	7	6	10	5	0.0
3	5.8	2.3	7.2	78	1022.9	8	8	4	27	7	6	10	1	-
4	4.6	- 1.9	5.3	83	1011.1	0	0	9	32	16	7	01	8	1.2
5	7.1	6.4	9.6	96	1002.4	8	6	3	26	14	5	61	6	1.5
6	7.0	5.8	9.2	92	993.8	8	6	3	25	12	5	61	6	1.4
7	1.9	- 1.7	5.4	78	998.2	6	6	4	33	10	7	03	8	0.5
8	0.6	- 2.7	5.0	79	1011.1	8	8	4	36	5	6	85	1	2.4
9	2.2	- 0.2	6.0	84	1011.5	8	6	4	24	6	6	10	7	0.2
10	5.1	3.0	7.6	87	1012.6	7	7	5	27	10	7	02	1	-
11	4.9	3.6	7.9	91	1009.1	8	8	3	23	5	6	50	5	0.7
12	7.2	6.8	9.9	97	1015.4	8	8	3	20	3	4	59	4	0.2
13	5.5	1.7	6.9	76	1017.6	4	4	9	25	7	7	03	1	-
14	5.2	2.6	7.4	83	1014.0	1	0	9	18	5	6	10	1	-
15	6.0	2.5	7.3	78	1013.6	5	0	9	16	5	7	03	1	-
16	5.5	0.4	6.3	65	1009.6	5	0	9	17	5	7	01	1	-
17	4.8	2.1	7.1	83	1004.6	7	7	9	18	3	6	10	2	-
18	3.0	0.8	6.5	86	1008.0	0	0	9	17	2	6	10	0	-
19	5.4	4.4	8.4	93	1017.2	8	6	3	22	3	6	60	6	0.8
20	1.4	- 0.5	5.9	87	1028.2	0	0	9	18	2	6	10	1	-
21	4.2	3.2	7.7	93	1018.3	8	6	3	18	3	4	61	4	0.3
22	4.1	0.0	6.1	75	1009.7	7	7	9	18	7	7	03	1	-
23	4.8	1.5	6.8	78	1003.2	6	6	9	21	5	7	02	1	-
24	5.0	2.1	7.1	81	999.2	6	2	5	21	10	7	02	1	-
25	3.4	1.2	6.7	87	1008.5	6	0	9	16	4	6	10	1	-
26	4.9	2.3	7.2	84	1009.4	8	6	3	23	12	6	61	6	5.1
27	1.5	- 1.2	5.6	83	1007.5	0	0	9	15	6	7	02	0	-
28	1.2	0.4	6.3	95	1003.3	8	6	3	17	5	5	61	7	1.5
29	1.5	0.0	6.1	90	1006.5	8	8	4	15	5	6	10	2	-
30	1.0	- 0.9	5.7	87	1021.4	8	8	3	12	3	5	22	7	0.1
31	2.2	0.8	6.5	90	1023.6	8	8	4	15	4	6	10	2	-

Godz. 01

DNI	TEMPERATURA POWIETRZA	TEMPERATURA PUNKTU ROSY	PREŻNOŚĆ PARY WODNEJ	WILGOTNOŚĆ WZGLĘDNA	CIŚNIENIE ATMOSFERYCZNE	ZACHMURZENIE			WIATR		WIDZIALNOŚĆ	POGODA		OPAD
	T	T_d	e	U	P_o	N	N_h	h	dd	v	V	ww	W	R
1	- 0.7	- 1.4	5.5	95	1012.8	8	7	2	20	7	5	73	7	1.4
2	2.7	1.4	6.8	91	1024.1	7	7	4	28	5	7	03	2	-
3	4.8	3.4	7.8	90	1026.3	8	8	4	26	9	6	10	2	-
4	4.6	1.3	6.7	79	1019.1	8	8	4	24	10	7	02	2	-
5	1.7	- 4.1	4.5	65	1013.5	0	0	9	29	10	7	02	1	-
6	7.4	5.6	9.1	88	995.5	8	5	3	26	21	6	61	6	1.0
7	5.5	1.8	6.9	77	992.7	7	7	4	25	16	7	01	6	1.8
8	- 1.8	- 2.9	4.9	92	998.6	2	2	5	26	5	7	02	0	-
9	- 6.2	- 7.0	3.6	94	1016.9	4	4	4	30	2	7	26	1	0.6
10	1.5	0.4	6.3	92	1006.6	8	7	3	21	11	6	10	2	-
11	3.2	1.1	6.6	86	1013.1	4	4	5	27	5	7	03	0	-
12	3.6	3.1	7.6	97	1009.9	8	6	3	20	3	6	61	2	0.4
13	6.0	4.6	8.5	91	1015.0	7	7	4	19	8	6	10	2	-
14	3.8	1.2	6.7	88	1019.3	5	0	9	22	7	7	03	1	-
15	3.6	- 0.1	6.0	76	1014.9	0	0	9	18	8	7	02	0	-
16	3.3	1.5	6.8	88	1014.1	6	0	9	16	5	6	10	1	-
17	3.1	0.5	6.3	83	1010.1	8	8	9	20	4	7	03	1	-
18	2.1	0.5	6.3	89	1004.9	0	0	9	18	6	6	10	1	-
19	1.2	0.7	6.4	96	1011.0	8	8	2	15	1	5	10	4	-
20	4.0	2.5	7.3	90	1020.8	8	6	4	28	7	6	10	6	0.6
21	- 0.1	- 0.7	5.8	96	1028.6	0	0	9	16	3	7	02	0	-
22	2.6	1.6	6.8	93	1019.4	8	8	3	22	6	6	10	2	-
23	2.8	- 1.7	5.4	72	1005.7	7	7	9	20	10	7	02	1	-
24	2.5	1.5	6.8	93	1003.9	5	0	9	20	5	6	10	1	-
25	3.8	0.4	6.3	78	1001.3	6	6	3	27	13	7	03	8	0.0
26	0.8	0.3	6.2	96	1007.1	7	0	9	16	5	7	02	2	-
27	2.6	1.0	6.6	89	1012.5	8	8	4	27	9	7	80	8	2.0
28	- 1.0	- 2.1	5.2	98	1007.6	8	8	1	15	5	3	44	1	-
29	- 0.7	- 0.8	5.8	99	1003.9	8	7	2	15	6	5	71	7	0.3
30	- 1.1	- 1.2	5.6	99	1011.1	8	7	1	14	4	5	71	7	0.8
31	- 2.0	- 2.3	5.2	98	1024.1	8	8	3	14	3	5	10	2	-

Godz. 07

DNI	TEMPERATURA POWIETRZA	TEMPERATURA PUNKTU ROSY	PREŻNOŚĆ PARY WODNEJ	WILGOTNOŚĆ WZGLĘDNA	CIŚNIENIE ATMOSFERYCZNE	ZACHMURZENIE			WIATR		WIDZIALNOŚĆ	POGODA		OPAD
	T	T_d	e	U	P_o	N	N_h	h	dd	v	V	ww	W	R
1	2.6	1.3	6.7	91	1011.4	8	8	4	29	4	7	02	7	0.8
2	3.4	1.6	6.9	88	1026.5	7	7	4	28	7	7	03	2	-
3	5.4	2.7	7.4	83	1024.7	8	8	4	28	10	7	02	2	-
4	4.4	2.7	7.4	89	1015.3	8	7	4	27	10	7	03	6	0.4
5	1.2	- 1.4	5.5	83	1013.1	6	4	5	28	7	7	03	1	-
6	6.8	5.5	9.0	91	995.8	8	6	3	27	20	6	61	6	1.1
7	3.8	1.2	6.7	83	992.0	3	3	4	24	9	7	01	8	0.7
8	- 1.2	- 2.5	5.1	91	998.4	7	7	4	23	3	7	03	1	-
9	- 8.6	- 9.6	2.9	92	1021.3	2	2	4	26	1	4	10	6	0.5
10	3.2	1.7	6.9	90	1001.4	8	5	2	25	13	6	63	2	1.5
11	1.8	1.3	6.7	96	1012.1	8	6	4	23	5	6	61	1	0.4
12	4.4	4.4	8.4	100	1010.4	8	6	3	19	3	6	63	6	2.1
13	5.1	3.7	7.9	93	1013.7	7	7	3	20	7	5	10	2	-
14	3.3	1.8	7.0	90	1018.7	7	3	5	19	8	7	02	1	-
15	2.4	0.0	6.1	84	1015.8	3	3	9	20	2	7	02	0	-
16	0.6	- 0.5	5.9	92	1012.3	0	0	9	20	3	6	10	1	-
17	2.2	0.3	6.2	87	1008.7	5	5	9	22	3	6	10	1	-
18	3.2	1.7	6.9	90	1003.3	2	2	9	17	6	6	13	1	-
19	2.6	2.1	7.1	96	1011.9	7	5	4	15	5	5	10	4	-
20	2.6	0.8	6.4	88	1025.1	7	7	4	30	5	7	03	1	-
21	- 1.1	- 1.7	5.4	96	1024.6	0	0	9	15	8	7	02	0	-
22	1.8	0.7	6.4	93	1017.3	8	8	4	23	7	6	10	1	-
23	2.0	1.5	6.8	96	1003.7	8	4	4	24	7	7	61	6	0.2
24	1.9	0.6	6.4	91	1000.0	3	3	4	20	6	6	10	2	-
25	2.8	2.0	7.1	95	1004.1	6	6	4	29	11	7	01	8	0.5
26	2.2	1.9	7.0	98	1005.7	7	7	4	25	4	7	21	2	1.0
27	2.7	0.0	6.1	82	1013.2	6	6	4	29	6	7	01	8	0.1
28	- 2.6	- 2.9	4.9	98	1006.4	0	0	9	15	4	5	10	4	-
29	- 1.1	- 1.2	5.6	99	1003.3	7	7	1	17	6	4	10	7	0.7
30	- 1.4	- 1.6	5.4	99	1015.1	8	6	2	13	5	5	71	7	0.2
31	- 1.4	- 1.6	5.4	99	1024.6	8	8	2	17	2	4	10	2	-

Godz. 13

1	3.2	1.7	6.9	90	1015.1	7	7	4	30	5	7	02	2	-
2	3.9	2.4	7.3	90	1027.9	7	7	4	27	7	7	03	1	-
3	5.2	2.0	7.0	80	1023.3	4	4	5	27	10	7	03	1	-
4	3.9	1.3	6.7	83	1008.4	8	6	4	25	12	7	21	6	0.5
5	1.6	1.3	6.7	98	1007.1	8	6	3	21	7	6	63	2	0.2
6	5.7	3.8	8.0	88	996.4	8	7	4	26	19	6	63	2	0.2
7	1.1	0.0	6.1	92	993.3	7	7	4	25	4	7	02	8	3.1
8	- 0.4	- 1.0	5.7	96	1000.5	7	7	4	36	3	7	26	8	9.2
9	- 4.6	- 6.2	3.8	88	1020.4	7	3	5	21	4	7	02	4	-
10	4.2	0.0	6.1	74	1005.7	7	7	5	28	14	7	02	6	2.2
11	4.5	3.3	7.7	92	1009.9	8	6	3	24	7	6	61	6	1.3
12	5.9	5.0	8.7	94	1014.5	8	8	2	27	4	5	10	6	0.3
13	5.8	3.9	8.1	88	1015.4	8	5	4	25	7	7	21	1	0.2
14	5.8	2.4	7.2	79	1017.0	6	6	9	20	5	7	02	2	-
15	6.5	2.1	7.1	73	1017.4	5	3	9	19	3	7	03	1	-
16	6.2	1.5	6.8	72	1011.1	6	0	9	17	2	6	05	1	-
17	4.6	0.1	6.2	73	1006.6	8	8	9	26	2	6	10	1	-
18	5.0	3.1	7.6	87	1005.5	6	1	5	20	3	6	10	1	-
19	3.8	3.3	7.7	97	1013.3	7	7	9	23	2	5	10	4	-
20	4.2	0.0	6.1	74	1029.5	4	4	5	28	5	7	02	1	-
21	0.6	0.0	6.1	96	1021.3	8	8	2	18	8	5	10	1	-
22	4.2	1.1	6.6	80	1017.2	6	6	5	26	5	6	10	6	0.0
23	4.6	2.1	7.1	84	1004.8	5	3	4	23	6	7	02	6	0.0
24	5.6	1.3	6.7	74	998.3	7	7	4	26	9	7	03	8	0.0
25	4.6	1.8	7.0	82	1008.4	6	6	4	29	10	7	02	1	-
26	4.6	- 0.2	6.0	71	1008.5	5	4	4	27	11	7	01	2	-
27	3.3	- 0.5	5.9	76	1012.9	4	4	4	25	5	7	01	1	-
28	1.2	- 3.7	4.7	70	1006.2	6	0	9	15	6	7	03	1	-
29	- 1.1	- 1.5	5.5	97	1004.6	8	7	2	16	7	4	71	4	0.1
30	- 1.6	- 2.7	5.0	92	1019.7	8	5	3	13	3	6	10	7	0.2
31	- 0.5	- 0.5	5.9	100	1025.9	8	8	1	15	4	4	28	4	-

Godz. 19

1	2.8	1.2	6.7	89	1019.4	7	7	4	29	7	7	02	2	-
2	4.7	3.7	8.0	94	1027.3	8	8	3	28	11	6	10	2	-
3	4.4	1.3	6.7	80	1022.5	8	8	4	26	10	7	02	1	-
4	2.4	- 4.0	4.5	62	1007.4	5	5	4	31	14	7	01	8	0.9
5	7.5	5.3	8.9	86	998.3	8	5	3	27	16	6	61	6	0.7
6	6.4	5.0	8.7	91	993.2	8	6	3	26	16	6	61	6	2.6
7	- 2.6	- 4.2	4.5	89	997.1	3	3	5	27	4	7	03	8	1.3
8	- 2.3	- 2.9	4.9	96	1009.5	6	6	4	35	2	7	02	8	1.7
9	- 0.8	- 2.1	5.2	91	1012.7	8	5	3	21	9	7	22	2	0.2
10	3.2	0.8	6.5	84	1011.1	1	1	5	27	10	7	01	1	-
11	3.6	2.6	7.4	93	1009.5	8	6	3	22	3	6	61	2	0.0
12	6.2	5.3	8.9	94	1016.5	8	8	3	19	5	5	10	2	-
13	3.4	0.5	6.3	81	1018.1	0	0	9	22	7	8	01	1	-
14	4.0	1.4	6.8	83	1016.7	0	0	9	20	6	7	02	1	-
15	4.0	0.9	6.5	80	1017.1	0	0	9	19	2	6	10	1	-
16	3.8	0.1	6.1	77	1011.3	3	0	9	18	3	7	02	1	-
17	2.8	1.2	6.7	89	1007.0	8	3	5	18	3	6	10	2	-
18	1.4	1.1	6.6	98	1009.3	0	0	9	21	2	6	10	1	-
19	3.3	3.1	7.6	98	1016.6	8	4	4	28	1	5	61	2	0.4
20	- 0.1	- 0.7	5.8	96	1030.0	0	0	9	18	2	7	02	1	-
21	1.9	0.8	6.5	93	1020.2	8	8	3	18	5	5	10	2	-
22	2.0	0.4	6.3	89	1013.6	0	0	9	19	7	6	10	1	-
23	2.7	0.9	6.5	88	1004.9	5	0	9	20	5	7	02	2	-
24	4.2	- 1.0	5.7	69	999.9	0	0	9	25	8	7	01	8	0.6
25	2.2	1.2	6.6	93	1010.2	6	0	9	18	3	7	01	1	-
26	1.5	1.0	6.5	96	1009.5	7	7	4	26	9	6	80	8	1.2
27	- 0.2	- 1.7	5.4	90	1010.0	0	0	9	18	3	7	01	0	-
28	0.0	- 1.5	5.5	90	1005.8	8	5	2	15	6	5	73	2	0.0
29	- 1.1	- 1.2	5.6	99	1007.3	8	6	1	14	5	5	73	7	0.9
30	- 2.0	- 2.9	4.9	94	1022.4	8	6	2	15	2	6	10	2	-
31	- 0.3	- 0.6	5.8	98	1025.8	8	8	2	15	4	4	10	4	-

Godz. 01

DNI	TEMPERATURA POWIETRZA T	TEMPERATURA PUNKTU ROSY T_d	PRĘŻNOŚĆ PARY WODNEJ e	WILGOTNOŚĆ WZGLĘDNA U	CIŚNIENIE ATMOSFERYCZNE P_o	ZACHMURZENIE N	N_h	h	WIATR dd	v	WIDZIALNOŚĆ V	POGODA ww	W	OPAD R
1	5.6	5.1	8.8	97	1013.6	8	6	3	26	6	5	61	7	5.5
2	4.8	4.1	8.2	95	1026.5	3	0	9	26	4	7	02	0	-
3	6.7	5.0	8.7	89	1029.1	8	8	4	25	7	6	10	2	-
4	4.6	4.1	8.2	97	1021.5	8	8	3	25	5	6	51	2	0.0
5	4.2	- 0.5	5.9	71	1018.3	1	1	4	29	7	8	01	1	-
6	8.2	5.9	9.3	86	1003.5	8	8	3	25	12	6	10	8	1.1
7	6.4	3.9	8.1	86	997.5	7	5	4	27	9	7	03	6	0.7
8	3.3	0.6	6.4	81	1000.5	7	7	4	27	6	8	27	1	1.9
9	0.0	- 5.4	4.1	66	1019.4	5	5	4	32	3	7	02	8	0.0
10	5.0	3.0	7.6	87	1007.4	8	8	8	22	8	6	10	2	-
11	4.5	3.8	8.0	95	1014.6	8	8	3	23	4	6	51	1	0.0
12	6.8	6.1	9.4	96	1008.9	8	8	3	24	6	6	51	6	5.8
13	6.2	4.8	8.6	90	1013.5	8	8	3	18	4	5	10	2	-
14	3.8	1.7	6.9	86	1018.6	5	0	9	18	5	7	02	2	-
15	4.8	0.8	6.5	76	1013.5	0	0	9	21	6	7	02	0	-
16	4.0	1.2	6.7	82	1012.2	6	0	9	18	4	7	02	2	-
17	4.6	1.0	6.6	78	1008.4	6	4	9	18	4	6	10	1	-
18	4.8	2.8	7.5	87	1001.9	0	0	9	17	5	6	10	1	-
19	4.0	3.3	- 7.7	95	1008.7	8	8	9	12	2	6	10	1	-
20	4.8	3.8	8.0	93	1022.9	8	8	9	25	4	6	10	2	-
21	0.4	- 1.2	5.6	89	1024.8	0	0	9	12	4	7	02	1	-
22	3.4	1.5	6.8	87	1017.5	8	8	9	21	6	6	10	2	-
23	3.6	2.3	7.2	91	1002.7	8	6	3	18	7	6	61	6	1.3
24	4.4	1.9	7.0	84	1001.2	8	8	9	18	5	7	03	2	-
25	4.8	2.5	7.3	86	1004.0	6	3	4	23	8	7	25	1	1.9
26	4.8	4.1	8.2	95	1003.4	8	4	3	14	4	5	63	2	2.4
27	4.3	2.5	7.3	88	1015.3	7	7	4	24	7	8	03	1	-
28	1.6	- 2.2	5.2	75	1002.0	8	5	9	13	5	7	03	2	-
29	1.2	0.9	6.5	98	1000.1	8	8	4	12	4	5	10	2	-
30	1.0	0.5	6.3	96	1009.2	8	8	3	09	1	5	51	6	0.8
31	2.0	1.5	6.8	96	1021.5	8	6	3	16	3	4	61	5	0.3

Godz. 07

DNI	TEMPERATURA POWIETRZA T	TEMPERATURA PUNKTU ROSY T_d	PRĘŻNOŚĆ PARY WODNEJ e	WILGOTNOŚĆ WZGLĘDNA U	CIŚNIENIE ATMOSFERYCZNE P_o	ZACHMURZENIE N	N_h	h	WIATR dd	v	WIDZIALNOŚĆ V	POGODA ww	W	OPAD R
1	5.8	4.8	8.6	93	1015.5	7	7	4	27	6	7	02	6	1.0
2	4.3	3.6	7.9	94	1029.3	7	7	4	26	5	6	10	1	-
3	3.8	2.6	7.4	93	1027.6	2	2	4	23	4	6	10	1	-
4	5.6	3.4	7.8	86	1018.0	7	7	4	24	6	6	10	5	0.0
5	3.6	2.8	7.5	94	1015.7	7	5	5	25	7	7	03	1	-
6	8.1	4.6	8.5	78	1003.2	8	8	3	25	14	6	10	5	0.0
7	5.7	2.6	7.4	81	995.2	7	5	4	27	7	7	03	2	-
8	1.9	1.0	6.6	94	999.1	7	7	4	24	6	7	27	2	1.7
9	- 1.1	- 6.7	3.7	67	1022.1	2	2	4	21	2	7	02	1	-
10	3.8	3.1	8.8	95	1006.0	7	4	3	25	8	6	21	2	1.3
11	5.8	4.8	8.6	93	1012.5	8	8	3	22	5	6	10	6	1.6
12	6.3	5.8	9.3	97	1012.3	8	8	3	24	5	5	10	5	0.9
13	7.2	4.6	8.4	83	1013.5	7	7	4	20	5	5	10	2	-
14	4.4	2.3	7.2	86	1016.8	5	4	9	17	6	7	01	2	-
15	5.8	1.7	6.9	74	1014.9	3	0	9	18	6	7	02	1	-
16	2.7	0.0	6.1	81	1010.9	4	0	9	18	5	6	10	1	-
17	3.0	0.2	6.2	83	1006.2	6	5	9	16	4	6	10	2	-
18	5.2	3.4	7.8	88	1001.4	3	3	5	18	4	6	10	1	-
19	5.8	4.1	8.2	89	1010.0	8	8	9	18	3	6	10	2	-
20	3.3	2.6	7.3	96	1026.8	6	4	3	25	3	5	10	2	-
21	2.5	- 0.7	6.0	82	1019.2	0	0	9	14	5	6	10	0	-
22	4.8	2.3	7.2	84	1016.8	8	5	4	20	6	6	10	2	-
23	4.6	3.6	7.9	93	1003.3	3	3	9	21	4	6	10	6	3.6
24	4.6	2.3	7.2	86	997.0	8	8	9	19	7	7	02	2	-
25	4.8	3.0	7.6	88	1007.6	8	4	4	23	9	7	25	1	0.0
26	5.2	1.2	6.7	75	1006.5	8	8	9	22	7	7	02	6	1.0
27	0.5	0.0	6.1	96	1015.6	3	3	4	20	2	6	10	1	-
28	1.3	0.5	6.3	95	1001.8	8	4	4	13	5	6	61	2	0.6
29	2.1	1.6	6.8	96	999.6	8	8	5	13	3	6	10	2	-
30	1.5	1.5	6.8	100	1013.2	8	8	3	09	1	3	44	5	0.0
31	2.0	1.8	6.9	98	1022.0	8	8	3	12	3	5	10	6	0.6

Godz. 13

1	5.8	4.6	8.5	92	1018.1	6	2	5	27	5	7	01	2	-
2	5.8	5.1	8.8	95	1029.4	8	6	3	23	4	5	20	2	0.0
3	6.6	2.6	7.4	76	1025.7	5	2	5	23	5	6	10	1	-
4	6.0	2.6	7.4	79	1011.7	7	7	4	25	8	7	02	2	-
5	6.8	6.1	9.4	96	1008.6	8	8	3	22	6	6	50	6	1.5
6	7.6	3.6	7.9	75	1000.8	8	5	5	22	9	7	01	2	-
7	4.2	- 1.9	5.3	65	997.3	5	5	4	29	7	7	01	2	-
8	2.5	1.0	6.6	90	1003.7	7	7	5	34	6	7	03	8	1.3
9	0.4	- 2.7	5.0	79	1018.4	8	4	5	18	4	7	03	1	-
10	6.0	3.0	7.6	81	1011.2	5	5	3	26	8	6	10	1	-
11	6.0	3.6	7.5	85	1010.1	8	4	5	22	5	6	10	2	-
12	8.1	7.1	10.1	94	1015.0	8	8	3	21	4	5	10	2	-
13	7.2	2.5	7.3	72	1016.3	7	0	9	22	5	7	01	8	0.1
14	7.2	3.2	7.7	76	1015.8	7	0	9	18	5	7	03	1	-
15	8.8	5.1	8.8	74	1015.7	7	2	9	18	4	6	05	1	-
16	7.8	1.7	6.9	64	1009.7	6	0	9	19	3	6	05	1	-
17	5.3	2.3	7.2	80	1006.2	8	8	9	19	5	6	10	2	-
18	7.2	2.6	7.4	73	1004.8	1	1	9	20	4	7	02	1	-
19	6.4	4.8	8.6	89	1013.6	8	8	9	18	2	5	60	2	0.0
20	3.3	0.6	6.4	81	1029.6	8	8	4	21	3	6	10	1	-
21	4.6	1.7	6.9	81	1018.6	8	8	4	18	5	6	10	1	-
22	6.0	1.9	7.0	74	1016.2	2	2	4	20	6	7	03	1	-
23	5.9	1.7	6.9	74	1003.5	4	4	5	21	5	7	01	1	-
24	7.0	2.3	7.2	72	998.6	3	3	4	22	8	7	03	6	0.0
25	5.9	2.6	7.4	79	1010.4	4	2	5	25	6	7	02	1	-
26	5.7	0.4	6.3	68	1006.7	7	7	5	23	12	7	03	2	-
27	5.0	- 0.2	6.0	69	1011.7	2	0	9	16	5	7	02	0	-
28	2.6	2.3	7.2	98	1002.9	8	6	3	14	3	5	61	6	3.2
29	2.8	0.6	6.4	86	1001.0	8	8	9	12	5	6	10	2	-
30	2.4	1.9	7.0	96	1017.9	8	8	3	11	2	4	10	4	-
31	3.9	2.8	7.5	93	1022.8	8	8	3	13	2	5	10	2	-

Godz. 19

1	5.3	4.4	8.4	95	1022.5	3	0	9	27	4	7	03	1	-
2	5.4	4.6	8.5	95	1030.3	7	7	4	24	4	6	10	5	0.0
3	5.8	2.5	7.3	79	1024.4	8	8	5	21	6	6	10	2	-
4	4.8	0.4	6.3	73	1014.9	5	5	5	29	10	7	03	8	0.3
5	8.6	7.7	10.5	94	1005.5	7	7	4	27	10	6	80	6	1.4
6	8.2	6.2	9.5	87	997.4	8	5	3	25	12	6	61	6	1.3
7	2.4	- 0.5	5.9	82	1000.3	6	6	4	29	7	8	27	2	1.1
8	0.4	- 0.7	5.8	91	1013.0	8	8	4	36	6	5	85	2	1.8
9	2.3	0.8	6.5	90	1012.8	8	6	3	21	8	6	20	7	0.0
10	5.2	3.2	7.7	87	1014.8	7	7	4	24	6	6	10	1	-
11	5.6	3.6	7.9	87	1009.8	8	6	4	22	5	6	60	2	0.1
12	7.8	6.8	9.9	94	1015.5	8	8	3	19	2	5	10	2	-
13	4.9	2.8	7.5	87	1019.2	5	0	9	21	3	7	03	1	-
14	5.9	2.6	7.4	79	1013.6	4	0	9	15	5	7	02	1	-
15	7.6	3.6	7.9	75	1013.7	6	4	9	18	4	7	02	2	-
16	6.4	0.2	6.2	64	1009.8	4	0	9	16	3	6	05	1	-
17	3.7	2.1	7.1	89	1004.7	4	2	9	16	3	6	10	1	-
18	2.0	0.6	6.4	90	1007.5	0	0	9	13	2	6	10	0	-
19	6.2	4.8	8.6	90	1017.8	7	7	9	24	3	5	10	6	0.0
20	2.3	0.0	6.1	86	1028.1	8	8	4	16	5	6	10	2	-
21	3.8	3.1	7.6	95	1018.5	7	5	9	18	3	5	10	6	0.2
22	4.7	0.0	6.1	71	1009.3	5	3	9	17	8	7	01	1	-
23	4.8	0.8	6.5	76	1003.5	6	6	9	19	5	7	02	1	-
24	6.0	1.2	6.7	72	1001.0	8	6	4	22	10	7	03	1	-
25	3.7	2.5	7.3	91	1007.7	8	0	9	14	5	6	10	1	-
26	5.4	0.6	6.4	71	1012.7	7	7	4	24	12	7	01	6	1.2
27	2.0	- 1.4	5.5	78	1005.6	7	4	9	13	4	7	02	1	-
28	2.9	2.4	7.3	96	1002.3	8	8	4	13	2	4	10	6	0.2
29	0.9	0.4	6.3	96	1005.8	8	6	3	12	2	4	22	6	1.8
30	2.1	1.3	6.7	96	1020.6	8	8	3	12	3	4	10	2	-
31	3.6	2.5	7.3	92	1022.4	8	4	4	11	4	4	10	2	-

Godz. 01

DNI	TEMPERATURA POWIETRZA T	TEMPERATURA PUNKTU ROSY T_d	PREŻNOŚĆ PARY WODNEJ e	WILGOTNOŚĆ WZGLĘDNA U	CIŚNIENIE ATMOSFERYCZNE P_o	ZACHMURZENIE N	N_h	h	WIATR dd	v	WIDZIALNOŚĆ V	POGODA ww	W	OPAD R
1	- 3.4	- 7.0	3.6	77	1019.6	8	8	9	20	6	7	02	2	-
2	0.8	0.3	6.2	96	1021.7	8	8	4	31	3	7	02	4	-
3	3.6	2.1	7.1	89	1024.0	8	8	4	27	7	7	60	5	0.0
4	3.0	0.6	6.4	85	1019.2	8	8	4	26	9	7	02	2	-
5	0.3	- 2.4	5.1	82	1006.3	7	7	4	28	12	6	10	8	3.2
6	7.4	6.1	9.4	91	991.0	8	8	4	27	17	6	61	6	2.4
7	5.6	2.5	7.3	80	988.3	8	7	3	26	16	7	61	6	3.5
8	- 2.0	- 3.5	4.7	88	996.3	8	8	4	27	7	6	70	1	0.0
9	-10.3	-12.5	2.3	84	1014.6	0	0	9	32	5	7	02	0	-
10	- 1.9	- 3.5	4.7	88	1010.0	8	7	3	21	12	6	71	3	0.5
11	1.7	0.2	6.2	90	1009.3	7	7	4	25	12	8	25	1	0.5
12	1.8	1.0	6.6	94	1010.5	8	8	4	24	4	6	60	6	1.4
13	2.6	2.3	7.2	95	1019.2	9	9	.	19	3	1	45	5	0.0
14	1.5	0.4	6.3	92	1020.0	0	0	9	24	8	6	10	1	-
15	0.8	0.0	6.1	94	1020.0	0	0	9	21	5	7	02	0	-
16	0.2	- 0.4	5.9	96	1019.6	0	0	9	15	3	6	10	0	-
17	- 0.5	- 1.4	5.5	93	1014.0	0	0	9	20	3	6	10	0	-
18	0.9	0.1	6.1	94	1008.9	8	8	9	19	2	6	10	1	-
19	0.4	0.1	6.2	98	1014.2	9	9	.	00	0	2	47	6	0.0
20	0.6	0.0	6.1	95	1019.4	8	8	4	15	1	5	10	4	-
21	- 1.2	- 2.4	5.1	90	1031.4	0	0	9	23	1	7	01	1	-
22	- 0.8	- 1.8	5.4	93	1024.3	8	8	4	18	6	7	02	2	-
23	0.2	- 0.7	5.8	94	1016.2	0	0	9	17	5	7	02	1	-
24	1.3	0.8	6.5	96	1008.2	8	8	2	19	3	5	10	4	-
25	1.8	0.2	6.2	88	1004.3	7	7	4	21	7	7	03	1	-
26	1.3	0.5	6.3	96	1011.5	8	8	6	20	3	7	02	2	-
27	0.9	0.1	6.1	94	1012.8	8	8	4	23	5	7	02	2	-
28	0.5	0.2	6.2	98	1011.8	8	8	3	00	0	5	10	5	0.0
29	- 1.9	- 4.1	4.5	85	1010.7	8	8	5	13	8	7	02	2	-
30	- 2.5	- 4.4	4.4	86	1015.5	7	2	6	09	6	7	01	2	-
31	- 1.8	- 5.4	4.1	76	1025.6	8	8	5	00	0	7	02	2	-

Godz. 07

DNI	TEMPERATURA POWIETRZA T	TEMPERATURA PUNKTU ROSY T_d	PREŻNOŚĆ PARY WODNEJ e	WILGOTNOŚĆ WZGLĘDNA U	CIŚNIENIE ATMOSFERYCZNE P_o	ZACHMURZENIE N	N_h	h	WIATR dd	v	WIDZIALNOŚĆ V	POGODA ww	W	OPAD R
1	- 3.6	- 5.0	4.2	88	1013.9	8	8	4	17	5	7	22	7	1.3
2	0.6	- 0.5	5.9	91	1025.7	8	8	4	27	2	7	01	2	-
3	3.2	2.1	7.1	92	1022.7	8	8	4	27	11	7	02	6	0.1
4	2.8	2.0	7.1	95	1014.2	8	8	3	24	8	6	51	2	0.0
5	- 0.5	- 3.3	4.8	82	1009.1	0	0	9	28	12	7	02	1	-
6	7.4	5.8	9.2	89	991.4	8	8	4	26	22	6	60	8	0.6
7	1.4	0.6	6.4	94	991.5	8	7	3	26	10	7	61	2	2.0
8	- 2.8	- 4.1	4.5	91	998.4	6	6	4	24	4	7	03	7	1.8
9	- 9.3	-11.3	2.6	85	1020.0	0	0	9	30	4	7	02	0	-
10	0.8	0.0	6.1	93	1002.1	8	8	4	23	12	6	83	7	0.2
11	0.9	0.0	6.1	93	1012.1	7	7	5	23	6	8	03	1	-
12	0.2	- 0.1	6.1	98	1013.9	8	8	3	06	2	6	20	6	0.2
13	4.2	4.0	8.1	98	1017.3	8	8	3	19	7	4	98	4	-
14	0.7	- 0.1	6.0	94	1020.8	8	6	5	23	6	6	10	1	-
15	0.4	- 0.4	5.9	94	1019.2	0	0	9	18	6	7	02	0	-
16	- 0.4	- 1.3	5.6	94	1016.6	0	0	9	18	7	6	10	0	-
17	- 1.6	- 2.4	5.1	94	1012.9	0	0	9	14	3	6	10	0	-
18	0.5	0.0	6.1	96	1008.9	6	4	3	19	5	6	10	1	-
19	- 0.8	- 0.9	5.7	99	1016.9	9	9	.	09	2	1	45	4	-
20	1.8	1.5	6.8	98	1023.3	8	8	3	24	4	4	51	5	0.0
21	- 1.8	- 3.8	4.6	85	1030.3	0	0	9	13	3	7	02	1	-
22	0.2	- 0.4	5.9	96	1021.2	8	8	4	17	5	6	22	2	0.0
23	0.2	- 1.7	5.4	88	1009.3	8	8	4	17	9	7	03	1	-
24	1.3	0.8	6.5	95	1005.8	8	8	3	19	5	5	10	2	-
25	1.6	- 0.7	5.8	85	1004.5	6	6	4	23	9	7	02	2	-
26	- 0.4	- 1.7	5.4	91	1010.0	7	0	9	16	5	7	03	1	-
27	1.0	0.2	6.2	93	1013.5	8	8	4	22	5	7	60	6	0.2
28	0.1	- 0.2	6.0	98	1011.2	8	7	2	12	3	4	71	2	0.1
29	- 2.3	- 4.7	4.3	82	1009.9	8	8	5	12	5	7	02	2	-
30	- 2.8	- 4.1	4.5	89	1017.5	8	8	5	06	4	7	02	1	-
31	- 3.2	- 5.0	4.2	87	1027.0	7	7	5	00	0	7	01	2	-

Godz. 13

DNI	TEMPERATURA POWIETRZA T	TEMPERATURA PUNKTU ROSY T_d	PREŻNOŚĆ PARY WODNEJ e	WILGOTNOŚĆ WZGLĘDNA U	CIŚNIENIE ATMOSFERYCZNE P_o	ZACHMURZENIE N	N_h	h	WIATR dd	v	WIDZIALNOŚĆ V	POGODA ww	W	OPAD R
1	- 1.8	- 2.0	5.3	98	1013.3	8	8	2	18	3	5	28	2	-
2	1.2	- 0.2	6.0	90	1026.6	8	8	4	25	6	7	02	2	-
3	4.1	2.1	7.1	86	1022.2	8	8	3	26	8	6	20	6	0.0
4	3.1	1.7	6.9	91	1007.3	8	8	4	25	9	7	25	6	1.2
5	0.7	- 1.7	5.4	85	1007.1	7	7	5	26	9	8	01	1	-
6	6.0	4.8	8.6	92	992.4	8	7	2	27	18	6	61	6	5.4
7	1.7	0.6	6.4	92	989.3	8	8	4	26	8	7	80	7	2.9
8	- 3.8	- 6.0	3.9	84	1001.5	5	4	5	28	4	7	01	7	0.2
9	- 7.7	- 9.1	3.1	90	1022.1	8	8	4	22	2	7	03	1	-
10	2.6	0.8	6.5	89	1000.9	8	8	4	24	14	6	80	7	1.8
11	0.4	0.1	6.2	98	1010.1	8	8	4	20	5	4	70	2	3.1
12	0.4	0.1	6.2	98	1016.8	8	8	3	09	3	2	70	4	0.1
13	4.3	3.4	7.8	93	1016.0	8	8	3	22	9	6	10	2	-
14	3.6	2.5	7.3	92	1020.8	6	5	4	21	6	6	05	2	-
15	2.9	0.4	6.3	85	1020.5	7	3	9	19	4	5	10	1	-
16	1.5	0.0	6.1	90	1015.5	7	7	9	20	6	6	10	1	-
17	1.8	- 0.2	6.0	87	1010.5	3	0	9	18	6	6	10	1	-
18	2.4	1.2	6.7	92	1009.4	8	4	4	19	4	6	10	1	-
19	1.3	0.8	6.5	96	1017.3	5	0	9	11	2	3	44	4	-
20	2.4	1.0	6.6	90	1026.8	8	8	4	26	6	7	02	5	0.0
21	1.4	- 2.2	5.2	77	1027.8	3	2	5	15	6	7	02	0	-
22	1.5	0.6	6.4	93	1020.1	8	8	3	19	5	5	10	7	0.1
23	0.3	- 0.3	6.0	96	1009.0	8	8	4	21	7	6	71	7	1.1
24	2.8	0.8	6.5	87	1003.7	8	8	4	19	9	6	10	2	-
25	2.7	1.2	6.7	90	1007.2	8	8	4	29	8	7	80	2	0.4
26	0.2	- 0.4	5.9	96	1009.9	8	7	3	18	3	4	73	5	1.2
27	1.4	0.4	6.3	93	1013.5	8	7	3	23	3	6	61	7	0.7
28	0.6	- 0.5	5.9	91	1011.4	8	8	4	10	5	6	10	7	0.5
29	- 0.6	- 4.7	4.3	73	1010.6	8	8	5	13	9	7	01	1	-
30	- 1.4	- 3.5	4.7	86	1020.1	8	8	4	03	3	7	02	2	-
31	- 0.6	- 6.0	3.9	66	1027.8	7	7	6	30	2	6	05	1	-

Godz. 19

DNI	TEMPERATURA POWIETRZA T	TEMPERATURA PUNKTU ROSY T_d	PREŻNOŚĆ PARY WODNEJ e	WILGOTNOŚĆ WZGLĘDNA U	CIŚNIENIE ATMOSFERYCZNE P_o	ZACHMURZENIE N	N_h	h	WIATR dd	v	WIDZIALNOŚĆ V	POGODA ww	W	OPAD R
1	- 0.8	- 1.2	5.6	97	1016.6	8	8	2	19	3	2	46	7	0.5
2	1.3	0.5	6.3	94	1026.3	8	8	3	24	5	6	10	2	-
3	3.5	0.8	6.5	83	1021.6	8	8	3	27	8	7	02	2	-
4	1.1	- 1.5	5.5	83	998.5	6	6	3	24	17	6	26	2	1.2
5	0.7	- 0.1	6.0	94	998.1	8	8	4	22	8	6	61	7	1.0
6	5.2	3.8	8.0	90	991.8	8	7	2	24	16	6	61	6	3.2
7	- 1.2	- 2.4	5.1	90	993.3	6	6	4	29	6	7	26	1	0.7
8	- 7.3	- 9.0	3.1	88	1008.0	0	0	9	35	2	7	01	8	0.1
9	- 4.4	- 5.3	4.1	93	1019.1	8	8	5	20	9	7	02	2	-
10	1.2	- 3.5	4.7	70	1008.4	0	0	9	27	13	7	02	8	1.2
11	2.5	1.7	6.9	95	1009.0	8	7	3	25	7	5	61	7	2.7
12	0.2	- 0.1	6.1	98	1019.0	8	8	3	12	6	3	51	7	0.3
13	3.8	3.0	7.6	94	1017.8	8	8	3	24	6	6	10	6	0.3
14	2.0	1.2	6.7	94	1020.3	0	0	9	20	6	6	10	1	-
15	1.3	0.2	6.2	92	1021.4	0	0	9	20	4	7	02	1	-
16	0.5	- 0.5	5.9	93	1015.6	0	0	9	19	5	6	10	1	-
17	1.0	- 0.2	6.0	91	1009.7	0	0	9	19	4	7	02	0	-
18	1.6	1.3	6.7	98	1011.5	8	7	3	16	3	6	61	2	0.2
19	0.0	0.0	6.1	100	1018.8	0	0	9	12	1	3	42	4	-
20	1.0	- 3.9	4.9	75	1030.7	8	8	4	32	1	7	02	2	-
21	- 0.6	- 3.0	4.9	83	1026.1	8	8	5	17	9	7	03	1	-
22	1.4	0.2	6.2	92	1018.8	8	8	4	21	5	6	10	2	-
23	0.7	0.7	6.4	100	1008.6	9	9	.	20	6	1	47	7	0.0
24	3.2	1.7	6.9	89	1003.2	8	8	4	19	6	6	21	2	0.5
25	1.6	0.8	6.5	94	1010.9	8	8	5	23	4	8	02	8	0.4
26	1.1	0.6	6.4	96	1012.1	8	8	4	24	4	7	02	7	2.5
27	1.1	0.3	6.2	94	1012.3	8	8	3	23	3	6	51	6	0.2
28	- 0.9	- 1.9	5.3	92	1011.6	8	8	5	10	8	7	02	2	-
29	- 1.4	- 5.0	4.2	75	1012.8	8	8	5	12	8	7	02	2	-
30	- 1.5	- 5.0	4.2	77	1023.3	8	8	5	00	0	7	02	2	-
31	- 3.2	- 5.0	4.2	88	1028.9	0	0	9	00	0	7	02	1	-

Godz. 01

DNI	TEMPERATURA POWIETRZA T	TEMPERATURA PUNKTU ROSY T_d	PRĘŻNOŚĆ PARY WODNEJ e	WILGOTNOŚĆ WZGLĘDNA U	CIŚNIENIE ATMOSFERYCZNE P_o	ZACHMURZENIE N	N_h	h	WIATR dd	v	WIDZIALNOŚĆ V	POGODA ww	W	OPAD R
1	- 2.7	- 3.7	4.7	93	1017.4	8	8	5	21	5	6	71	1	0.7
2	2.1	1.3	6.7	95	1023.8	8	8	4	28	2	6	10	2	-
3	4.0	3.3	7.7	95	1026.8	8	8	3	26	3	6	10	8	0.3
4	4.5	1.9	7.0	84	1020.5	8	8	5	26	6	7	02	2	-
5	0.6	- 4.4	4.4	69	1012.3	1	1	4	29	8	8	03	1	-
6	9.1	7.1	10.1	88	996.8	8	8	4	26	13	7	21	6	1.2
7	5.9	2.1	7.1	76	992.9	2	2	5	28	12	8	01	8	1.4
8	- 2.2	- 3.1	4.9	94	998.5	1	1	5	26	3	8	01	8	0.8
9	- 8.7	-10.2	2.8	89	1016.1	0	0	9	30	1	7	02	0	-
10	1.0	- 0.7	5.8	88	1009.7	8	8	5	22	12	7	02	2	-
11	3.3	0.2	6.2	80	1013.6	5	5	5	29	5	8	01	1	-
12	3.7	2.6	7.4	93	1011.1	8	8	4	26	3	6	10	6	0.1
13	5.9	5.1	8.8	95	1018.1	8	8	3	24	4	5	10	2	-
14	2.9	1.3	6.7	89	1021.9	8	8	5	25	6	6	10	1	-
15	2.0	0.4	6.3	89	1018.3	0	0	9	17	3	6	10	0	-
16	0.9	0.1	6.1	94	1017.0	0	0	9	13	2	6	10	0	-
17	- 1.3	- 2.5	5.1	91	1012.9	0	0	9	18	1	4	10	0	-
18	3.0	1.2	6.7	88	1007.1	5	5	9	16	2	5	10	1	-
19	0.3	0.3	6.2	100	1013.3	9	9	.	10	1	2	45	4	-
20	3.2	2.7	7.4	97	1021.2	8	8	4	26	2	4	10	6	0.2
21	- 1.4	- 2.3	5.2	93	1030.4	1	1	5	17	2	6	10	0	-
22	1.1	0.3	6.2	94	1022.9	8	8	4	18	4	6	61	2	0.0
23	1.4	- 1.5	5.5	81	1011.1	1	0	9	20	8	6	10	0	-
24	3.0	2.2	7.2	95	1006.4	7	7	4	21	4	5	10	2	-
25	3.9	- 0.4	5.9	74	1005.0	2	2	5	24	6	7	01	1	-
26	0.8	- 0.6	5.8	90	1010.2	6	0	9	17	2	7	03	1	-
27	2.3	0.7	6.4	89	1014.2	7	7	4	27	5	7	80	8	1.1
28	- 2.1	- 3.0	4.9	93	1009.6	0	0	9	15	2	6	10	0	-
29	- 0.7	- 2.9	4.9	85	1006.5	8	8	5	15	6	6	10	1	-
30	- 1.2	- 2.8	5.0	89	1012.7	8	8	4	12	4	6	10	7	0.2
31	- 1.8	- 3.7	4.6	87	1025.0	8	8	5	15	1	6	10	2	-

Godz. 07

DNI	TEMPERATURA POWIETRZA T	TEMPERATURA PUNKTU ROSY T_d	PRĘŻNOŚĆ PARY WODNEJ e	WILGOTNOŚĆ WZGLĘDNA U	CIŚNIENIE ATMOSFERYCZNE P_o	ZACHMURZENIE N	N_h	h	WIATR dd	v	WIDZIALNOŚĆ V	POGODA ww	W	OPAD R
1	0.3	- 0.3	6.0	95	1011.7	8	8	3	26	3	6	24	7	3.0
2	2.2	1.0	6.6	92	1026.9	7	7	4	29	2	6	10	2	-
3	4.3	3.0	7.6	91	1026.0	8	8	4	29	3	7	02	2	-
4	3.4	2.3	7.2	92	1016.7	8	8	4	24	5	6	60	2	0.0
5	0.3	- 2.4	5.1	82	1013.0	5	5	5	27	5	8	03	1	-
6	7.7	6.8	9.9	94	997.5	8	8	4	27	15	6	60	6	1.0
7	4.4	1.2	6.7	79	993.4	7	7	5	25	5	8	02	8	0.0
8	- 1.1	- 2.1	5.2	93	999.4	7	7	5	28	3	8	02	1	-
9	-10.0	-11.7	2.5	87	1021.2	8	8	3	90	0	5	10	1	-
10	2.4	1.2	6.7	92	1004.1	8	8	5	25	8	5	61	2	0.0
11	1.9	1.0	6.6	94	1013.6	8	8	5	24	5	7	03	1	-
12	3.6	3.1	7.6	97	1012.2	8	6	3	18	2	5	61	6	1.5
13	3.7	2.6	7.4	93	1016.7	2	0	9	21	5	5	10	1	-
14	1.6	0.8	6.5	94	1021.7	4	2	5	22	5	6	10	1	-
15	1.6	- 0.9	5.7	83	1018.5	1	0	9	20	5	7	03	0	-
16	0.1	- 0.8	5.8	94	1015.1	0	0	9	21	3	5	10	0	-
17	- 0.7	- 1.0	5.7	98	1011.0	0	0	9	19	3	4	10	0	-
18	2.8	1.5	6.8	91	1005.8	5	5	9	17	4	5	21	1	0.0
19	- 0.5	- 0.5	5.9	100	1014.6	9	9	.	12	2	1	45	4	-
20	3.5	1.4	6.8	86	1024.9	8	8	4	30	3	5	10	2	-
21	- 1.6	- 3.2	4.8	89	1028.0	2	2	5	14	3	6	10	1	-
22	1.4	0.6	6.4	94	1020.3	6	3	4	21	4	5	10	6	0.3
23	0.9	- 0.5	5.9	90	1007.4	8	8	5	18	8	6	71	1	0.0
24	2.4	1.3	6.7	93	1003.8	8	8	4	18	7	6	10	1	-
25	3.5	- 0.3	6.0	76	1005.9	7	7	5	24	8	7	03	1	-
26	0.7	0.2	6.2	96	1007.5	8	6	3	22	3	5	66	6	0.8
27	1.9	- 0.3	6.0	85	1014.4	8	8	4	22	4	7	25	2	0.0
28	- 2.8	- 3.8	4.6	93	1008.6	0	0	9	13	1	6	10	1	-
29	- 1.0	- 2.9	4.9	87	1005.5	8	3	4	10	6	6	71	2	0.0
30	- 2.4	- 4.0	4.6	89	1015.7	8	8	4	12	3	5	71	7	0.3
31	- 1.4	- 2.9	4.9	89	1025.9	8	8	5	14	1	6	10	2	-

Godz. 13

DNI	TEMPERATURA POWIETRZA T	TEMPERATURA PUNKTU ROSY T_d	PRĘŻNOŚĆ PARY WODNEJ e	WILGOTNOŚĆ WZGLĘDNA U	CIŚNIENIE ATMOSFERYCZNE P_o	ZACHMURZENIE N	N_h	h	WIATR dd	v	WIDZIALNOŚĆ V	POGODA ww	W	OPAD R
1	2.4	1.6	6.9	95	1014.5	8	7	2	27	3	6	10	2	-
2	2.7	1.9	7.0	94	1028.4	7	7	4	23	2	7	02	2	-
3	5.8	2.5	7.3	79	1024.3	2	2	5	27	4	7	02	1	-
4	4.0	1.7	6.9	85	1010.2	8	8	4	25	13	6	60	6	0.0
5	0.7	- 0.1	6.0	94	1009.3	8	5	3	24	6	5	71	1	0.1
6	7.2	3.8	7.6	74	996.8	8	8	4	28	13	8	03	6	1.9
7	1.5	0.7	6.4	94	992.1	8	8	4	27	5	6	83	2	0.5
8	- 0.4	- 0.7	5.8	98	1000.1	8	8	5	22	2	2	75	2	1.9
9	- 3.9	- 4.7	4.3	94	1022.1	8	8	3	24	3	6	10	2	-
10	6.8	0.2	6.2	71	1005.3	7	7	4	26	9	8	03	6	0.4
11	4.1	3.2	7.7	94	1011.3	8	8	2	25	5	4	10	7	1.2
12	6.4	6.2	9.5	98	1015.0	8	8	2	23	3	4	51	6	0.6
13	5.3	3.6	7.9	88	1016.9	8	4	3	26	5	6	21	1	0.0
14	5.9	2.5	7.3	79	1019.5	5	1	9	22	6	7	01	1	-
15	6.3	1.3	6.7	70	1019.7	4	0	9	21	4	6	10	1	-
16	4.7	0.3	6.2	73	1014.3	2	0	9	18	4	6	05	1	-
17	4.2	0.8	6.5	79	1009.5	7	7	9	19	3	5	10	4	-
18	5.2	1.7	6.9	78	1007.2	6	5	9	20	4	6	10	1	-
19	4.2	2.7	7.4	90	1015.5	7	0	9	17	2	4	10	4	-
20	3.7	1.1	6.6	83	1029.0	7	7	4	30	5	7	03	2	-
21	2.1	- 1.6	5.4	77	1025.3	2	1	9	16	5	7	02	0	-
22	3.2	0.8	6.5	84	1019.8	7	7	5	22	4	6	10	2	-
23	2.1	1.6	5.8	96	1007.5	8	8	2	21	4	4	10	7	1.3
24	4.6	2.1	7.1	86	1002.1	8	8	4	22	6	6	80	2	0.0
25	3.3	2.3	7.2	93	1009.6	8	8	4	26	6	6	80	8	0.4
26	3.7	1.7	6.9	87	1010.3	8	8	4	24	4	7	25	7	2.4
27	3.1	- 0.7	5.8	76	1014.0	7	5	4	27	3	7	01	2	-
28	1.6	- 3.5	4.7	69	1008.6	0	0	9	16	3	7	02	0	-
29	- 0.8	- 2.1	5.2	91	1006.3	8	6	4	12	4	4	71	7	0.5
30	- 1.3	- 3.9	4.6	82	1019.4	8	6	5	08	3	6	10	7	0.0
31	0.6	- 1.4	5.5	86	1026.7	8	8	4	16	1	5	10	2	-

Godz. 19

DNI	TEMPERATURA POWIETRZA T	TEMPERATURA PUNKTU ROSY T_d	PRĘŻNOŚĆ PARY WODNEJ e	WILGOTNOŚĆ WZGLĘDNA U	CIŚNIENIE ATMOSFERYCZNE P_o	ZACHMURZENIE N	N_h	h	WIATR dd	v	WIDZIALNOŚĆ V	POGODA ww	W	OPAD R
1	2.2	1.0	6.6	92	1018.8	8	8	3	29	3	6	10	5	0.0
2	2.9	2.4	7.3	96	1028.0	8	8	4	24	3	6	80	1	0.0
3	4.4	1.7	6.9	82	1023.6	7	7	5	27	4	7	02	1	-
4	- 0.4	- 0.4	5.9	100	1005.2	7	7	4	30	12	8	26	9	4.2
5	5.1	4.4	8.4	95	1000.4	8	7	3	24	9	6	61	7	1.9
6	6.9	4.3	8.3	83	995.0	8	8	5	26	11	8	02	8	0.2
7	- 0.7	- 1.4	5.5	95	996.2	1	1	4	27	6	8	01	8	1.0
8	- 3.4	- 6.3	3.8	81	1008.4	1	1	5	36	2	8	01	8	1.2
9	- 2.7	- 4.7	4.3	86	1017.2	8	8	5	20	7	7	02	2	-
10	3.4	- 0.2	6.0	78	1011.6	3	3	5	25	5	8	03	1	-
11	3.7	2.5	7.3	91	1010.2	8	8	2	25	4	5	10	6	0.0
12	6.3	5.8	9.3	97	1017.8	8	8	4	22	2	5	10	8	1.2
13	3.9	2.1	7.1	88	1019.5	0	0	9	24	4	6	10	1	-
14	2.9	1.3	6.7	89	1019.4	0	0	9	19	5	6	10	1	-
15	3.8	1.0	6.5	82	1019.5	2	0	9	16	3	6	10	0	-
16	2.1	0.5	6.3	89	1014.3	0	0	9	20	2	6	10	1	-
17	2.8	0.7	6.4	86	1008.4	7	7	9	19	5	6	10	2	-
18	2.3	1.5	6.8	95	1010.4	0	0	9	20	1	5	10	1	-
19	2.0	1.2	6.7	94	1017.8	6	6	5	16	1	4	10	2	-
20	- 0.2	- 0.8	5.8	96	1031.1	0	0	9	00	0	7	01	1	-
21	0.6	- 0.8	5.8	90	1023.5	8	8	5	18	5	7	03	1	-
22	1.3	0.2	6.2	92	1017.2	4	4	4	19	5	6	10	1	-
23	2.9	2.1	7.1	95	1007.5	7	7	4	20	5	5	10	5	0.0
24	3.3	2.0	7.1	91	1003.1	1	1	5	22	3	7	03	8	1.0
25	3.0	1.7	6.9	91	1011.6	7	7	5	22	3	7	02	8	0.0
26	2.6	0.5	6.3	86	1012.4	8	8	4	24	6	6	80	2	0.2
27	- 0.9	- 2.4	5.1	89	1011.8	0	0	9	20	2	7	02	1	-
28	- 1.2	- 2.8	5.0	89	1008.0	2	0	9	14	6	6	10	0	-
29	- 0.9	- 1.6	5.4	95	1009.0	8	6	4	12	6	6	71	7	0.2
30	- 1.7	- 4.1	4.5	84	1022.8	8	8	5	10	2	6	10	2	-
31	- 0.2	- 1.4	5.5	92	1027.1	8	8	4	10	4	5	10	2	-

Godz. 01

DNI	TEMPERATURA POWIETRZA T	TEMPERATURA PUNKTU ROSY T_d	PREŻNOŚĆ PARY WODNEJ e	WILGOTNOŚĆ WZGLĘDNA U	CIŚNIENIE ATMOSFERYCZNE P_o	ZACHMURZENIE N	N_h	h	WIATR dd	v	WIDZIALNOŚĆ V	POGODA ww	W	OPAD R
1	0.3	0.3	6.2	100	1014.1	8	8	4	21	7	6	71	7	2.3
2	3.3	2.1	7.1	91	1025.3	8	8	4	28	5	7	02	2	-
3	4.9	3.6	7.9	91	1028.1	8	8	5	25	7	7	02	5	0.0
4	3.7	1.9	7.0	88	1021.9	8	8	4	24	8	7	02	2	-
5	1.2	- 2.4	5.1	77	1016.2	2	2	5	26	8	7	03	0	-
6	8.3	7.0	10.0	91	1001.6	8	7	3	25	14	6	61	6	0.5
7	6.3	2.3	7.2	75	996.3	7	7	5	26	15	7	03	8	0.8
8	- 0.4	- 0.4	5.9	100	1000.1	7	7	4	24	6	7	26	1	2.4
9	- 3.2	- 4.6	4.3	91	1017.7	6	6	4	29	4	7	26	2	0.4
10	1.2	0.7	6.4	96	1009.7	8	8	4	21	10	7	02	2	-
11	2.0	1.2	6.7	95	1014.9	6	6	6	23	4	7	03	1	-
12	4.2	4.2	8.2	100	1010.6	8	7	3	23	4	6	61	5	0.9
13	4.6	4.1	8.2	97	1015.7	3	3	5	20	5	6	10	1	-
14	1.0	0.5	6.3	96	1021.4	0	0	9	24	5	6	10	0	-
15	1.2	0.0	6.1	91	1016.0	0	0	9	16	5	7	02	0	-
16	0.9	0.6	6.4	98	1014.1	0	0	9	14	2	6	10	0	-
17	1.0	0.5	6.3	96	1010.8	0	0	9	16	2	5	10	1	-
18	2.5	1.0	6.6	90	1004.6	7	7	4	18	4	6	10	1	-
19	0.5	0.5	6.3	100	1010.4	9	9	.	10	3	2	43	1	-
20	3.8	3.3	7.7	97	1022.0	8	8	4	27	5	6	10	5	0.5
21	- 0.2	- 0.8	5.8	96	1027.7	0	0	9	12	2	6	10	1	-
22	2.3	2.1	7.1	98	1019.8	8	0	9	19	5	6	10	5	0.2
23	2.3	- 1.7	5.4	74	1006.6	8	8	9	17	8	7	03	1	-
24	1.7	1.4	6.8	98	1004.1	0	0	9	20	5	7	01	1	-
25	3.2	0.6	6.4	81	1004.6	6	6	5	22	8	7	02	1	-
26	1.8	0.4	6.3	90	1006.1	8	8	9	14	3	6	10	2	-
27	2.5	- 0.2	6.0	82	1015.1	7	7	5	25	8	7	01	8	0.2
28	- 0.9	- 3.0	4.9	85	1005.8	8	0	9	11	5	7	02	1	-
29	- 0.3	- 0.3	6.0	100	1002.3	9	9	.	11	2	3	47	7	0.5
30	- 0.2	- 0.2	6.0	100	1009.8	9	9	.	09	2	2	56	7	0.1
31	- 0.5	- 0.8	5.7	98	1023.0	9	9	.	10	2	3	47	2	-

Godz. 07

DNI	TEMPERATURA POWIETRZA T	TEMPERATURA PUNKTU ROSY T_d	PREŻNOŚĆ PARY WODNEJ e	WILGOTNOŚĆ WZGLĘDNA U	CIŚNIENIE ATMOSFERYCZNE P_o	ZACHMURZENIE N	N_h	h	WIATR dd	v	WIDZIALNOŚĆ V	POGODA ww	W	OPAD R
1	2.9	2.6	7.4	98	1013.7	8	8	4	28	6	7	02	7	2.5
2	3.4	1.9	7.0	89	1028.2	8	8	4	28	6	7	02	2	-
3	5.2	2.8	7.5	86	1027.3	8	8	5	25	7	7	02	2	-
4	3.5	2.8	7.4	95	1017.9	8	7	4	24	8	6	51	6	0.1
5	0.7	- 0.7	5.8	89	1015.3	6	5	5	24	6	7	02	1	-
6	7.1	5.0	8.7	86	1001.3	8	7	3	25	15	7	21	6	2.6
7	4.1	3.0	7.6	93	994.4	7	7	5	23	7	7	03	8	0.2
8	- 1.0	- 2.0	5.3	94	999.3	6	6	4	22	5	7	01	8	4.7
9	- 5.2	- 6.6	3.7	91	1022.5	5	3	4	29	3	7	02	1	-
10	2.9	2.1	7.1	96	1005.2	8	8	4	22	10	6	80	2	0.2
11	3.8	3.6	7.9	98	1012.9	8	6	4	24	6	6	21	6	2.3
12	6.4	6.0	9.3	97	1011.8	8	7	3	26	6	6	51	6	1.9
13	3.4	2.7	7.4	96	1015.4	6	6	5	21	4	7	03	1	-
14	1.7	1.7	6.9	100	1020.3	9	9	.	21	6	3	43	1	-
15	0.9	- 0.5	5.9	89	1017.2	0	0	9	20	5	7	02	0	-
16	0.1	- 0.8	5.8	95	1013.3	0	0	9	18	3	6	10	0	-
17	- 0.1	- 0.7	5.8	95	1009.0	3	0	9	17	3	4	10	1	-
18	2.2	1.2	6.7	94	1003.5	7	7	4	16	4	6	10	6	0.3
19	1.4	1.4	6.8	100	1011.4	9	9	.	09	3	1	47	2	0.0
20	2.6	2.1	7.1	96	1026.2	8	8	4	25	3	7	02	2	-
21	- 0.7	- 1.6	5.4	95	1023.4	3	0	9	11	5	7	03	0	-
22	1.1	0.3	6.2	95	1019.0	7	7	4	20	5	7	02	1	-
23	2.4	1.9	7.0	96	1005.1	8	7	4	21	5	6	61	6	1.4
24	1.8	1.0	6.6	95	1000.7	6	6	4	19	6	7	03	1	-
25	3.0	1.5	6.8	89	1007.2	8	8	4	24	9	7	25	2	0.1
26	3.8	3.0	7.6	94	1007.3	8	8	4	27	5	6	21	6	2.8
27	1.3	- 0.9	5.7	85	1015.7	7	7	5	23	4	7	02	2	-
28	- 1.4	- 3.3	4.8	87	1004.4	8	2	9	09	4	7	03	2	-
29	- 0.2	- 0.2	6.0	100	1002.0	9	9	.	10	3	1	45	4	-
30	- 0.3	- 0.3	6.0	100	1013.3	9	9	.	09	1	1	56	4	0.0
31	- 0.3	- 0.3	6.0	100	1023.7	9	9	.	12	2	2	45	4	-

Godz. 13

1	2.8	2.3	7.2	96	1016.6	8	6	4	27	4	7	02	2	-
2	3.3	2.1	7.1	91	1029.4	8	8	4	24	5	7	02	2	-
3	5.5	2.5	7.3	80	1025.5	5	5	5	25	8	7	01	1	-
4	4.1	0.8	6.5	79	1012.1	8	8	4	24	11	7	02	8	0.0
5	2.9	2.6	7.4	98	1008.6	8	6	3	22	7	6	51	8	0.4
6	7.0	3.0	7.6	76	1000.7	8	8	4	25	15	7	03	2	-
7	2.4	- 0.5	5.9	82	994.8	5	3	5	28	10	7	01	8	0.0
8	0.3	- 0.5	5.9	95	999.9	8	8	4	23	6	6	85	2	0.6
9	- 3.7	- 5.4	4.1	88	1021.6	8	8	9	19	4	7	02	1	-
10	4.4	1.5	6.8	81	1009.6	7	7	4	26	10	7	02	8	1.0
11	4.1	3.0	7.6	93	1011.5	8	8	4	24	6	6	10	2	-
12	6.7	6.3	9.5	97	1015.5	8	7	3	25	4	5	50	6	1.1
13	5.9	3.8	8.0	86	1016.6	8	4	5	25	6	6	10	2	-
14	5.4	2.8	7.5	83	1017.9	1	0	9	21	4	6	10	4	-
15	5.2	1.9	7.0	79	1018.5	8	0	9	19	4	7	01	1	-
16	4.9	1.5	6.8	78	1012.2	7	0	9	15	2	5	10	1	-
17	1.9	0.8	6.5	92	1007.7	7	7	8	20	2	6	10	1	-
18	5.0	3.4	7.8	90	1005.8	6	3	8	21	3	6	10	2	-
19	3.0	3.0	7.6	100	1014.0	8	8	4	00	0	4	10	4	0.0
20	2.9	1.5	6.8	90	1029.8	7	7	4	28	2	6	10	1	-
21	1.5	0.7	6.4	95	1021.3	8	8	4	15	4	5	10	1	-
22	4.1	1.5	6.8	84	1018.0	2	2	4	22	7	7	01	8	0.1
23	4.5	3.4	7.8	93	1005.4	4	4	4	21	5	6	10	6	0.5
24	4.0	1.7	6.9	85	1000.4	7	7	4	23	7	7	80	2	0.2
25	4.2	1.9	7.0	86	1010.9	8	8	4	24	6	6	80	2	0.4
26	3.8	0.0	6.1	76	1010.6	7	7	4	25	8	7	03	6	0.1
27	1.4	- 0.5	5.9	87	1013.6	0	0	9	20	2	7	01	1	-
28	- 0.1	- 2.2	5.2	86	1005.2	8	8	5	12	3	6	10	1	-
29	0.1	0.1	6.2	100	1002.7	9	9	.	11	3	1	45	4	-
30	- 0.4	- 0.4	5.9	100	1018.2	9	9	.	12	2	3	45	5	0.0
31	0.9	0.9	6.5	100	1024.2	9	9	.	11	3	3	45	4	-

Godz. 19

1	2.7	2.2	7.2	96	1020.9	8	8	4	27	5	7	02	2	-
2	4.6	4.1	8.2	97	1029.4	8	7	3	26	5	6	51	5	0.1
3	4.4	2.6	7.4	83	1024.6	8	8	5	24	8	7	01	1	-
4	1.8	- 1.2	5.6	82	1011.4	3	3	4	26	13	7	27	1	3.9
5	7.4	6.4	9.6	94	1003.8	8	6	3	25	14	7	61	5	0.5
6	6.3	4.8	8.6	90	997.1	8	8	4	22	10	7	02	8	0.9
7	- 1.2	- 2.2	5.2	91	999.3	7	7	5	26	6	7	26	1	1.4
8	- 2.5	- 3.1	4.8	95	1010.5	5	5	4	30	3	7	03	8	0.0
9	- 0.4	- 1.3	5.6	95	1015.1	8	8	8	20	10	7	02	2	-
10	3.6	1.2	6.7	85	1014.2	7	7	4	25	8	7	03	1	-
11	3.8	2.6	7.4	93	1010.3	8	7	4	24	5	6	51	2	0.2
12	6.1	5.9	9.3	98	1017.1	8	8	4	22	3	5	10	5	0.1
13	2.3	1.2	6.7	92	1020.1	0	0	9	24	6	7	02	1	-
14	2.8	1.9	7.0	94	1017.3	0	0	9	15	4	7	02	1	-
15	3.4	1.9	7.0	89	1016.9	0	0	9	15	4	7	01	1	-
16	2.3	0.6	6.4	89	1012.3	6	0	9	15	2	6	10	1	-
17	2.5	1.5	6.8	92	1007.2	8	8	9	15	3	6	10	2	-
18	2.4	2.1	7.1	98	1009.0	0	0	9	12	2	6	10	1	-
19	2.5	2.5	7.3	100	1018.4	8	7	4	21	1	3	51	4	0.6
20	1.3	- 0.7	5.8	87	1029.7	3	3	4	16	2	7	03	1	-
21	2.0	1.8	6.9	98	1020.6	8	8	4	16	3	5	50	2	0.0
22	1.3	0.2	6.2	92	1013.9	0	0	9	17	5	7	02	0	-
23	2.3	2.1	7.1	98	1005.4	8	0	9	20	3	7	02	1	-
24	3.0	0.6	6.4	85	1002.4	0	0	9	22	6	7	01	8	0.0
25	1.6	0.2	6.2	90	1010.3	8	0	9	17	3	7	01	8	0.0
26	2.0	0.6	6.4	90	1012.5	7	7	4	22	10	7	80	8	1.3
27	- 0.2	- 1.2	5.6	93	1008.9	0	0	9	12	3	7	02	0	-
28	- 0.3	- 0.6	5.8	98	1004.6	8	8	4	12	2	5	71	4	2.2
29	- 0.3	- 0.3	6.0	100	1006.1	9	9	.	09	2	2	45	4	-
30	- 0.8	- 1.5	5.5	95	1022.0	8	8	4	09	2	6	10	4	-
31	0.3	0.3	6.2	100	1024.8	9	9	.	11	2	3	47	4	-

Godz. 01

DNI	TEMPERATURA POWIETRZA T	TEMPERATURA PUNKTU ROSY T_d	PRĘŻNOŚĆ PARY WODNEJ e	WILGOTNOŚĆ WZGLĘDNA U	CIŚNIENIE ATMOSFERYCZNE P_o	ZACHMURZENIE N	N_h	h	WIATR dd	v	WIDZIALNOŚĆ V	POGODA ww	W	OPAD R
1	6.4	6.2	9.5	98	1016.0	8	4	2	28	6	5	61	6	4.4
2	5.2	3.9	8.1	91	1028.3	7	7	4	34	4	7	02	2	–
3	7.0	5.1	8.8	88	1030.6	8	8	4	27	5	6	10	2	–
4	5.0	3.0	7.6	87	1023.6	8	8	4	26	7	6	10	2	–
5	4.0	– 0.5	5.9	73	1021.1	0	0	9	30	5	?	01	1	–
6	9.8	6.4	9.6	80	1008.0	8	8	4	28	10	7	02	6	0.2
7	8.2	5.0	8.7	80	1000.1	8	8	4	29	6	7	21	6	1.6
8	0.6	– 0.9	5.7	89	1003.4	2	2	4	28	4	8	01	1	–
9	– 1.3	– 2.4	5.1	94	1020.5	2	2	4	31	4	7	01	8	0.2
10	4.7	2.8	7.5	88	1011.2	8	8	4	26	8	7	02	2	–
11	6.5	5.8	9.2	96	1015.7	8	4	3	26	5	5	61	6	2.4
12	7.2	5.6	9.2	91	1011.4	8	8	3	26	6	6	60	6	0.8
13	6.4	4.3	8.3	86	1013.9	7	7	4	25	7	6	10	1	–
14	5.4	2.1	7.1	79	1019.7	5	5	9	25	7	7	03	1	–
15	5.2	0.0	6.1	69	1014.2	3	3	9	25	8	7	03	0	–
16	2.7	0.4	6.3	86	1012.3	3	0	9	25	2	7	03	0	–
17	2.3	0.6	6.4	88	1008.4	3	0	9	15	1	6	10	1	–
18	5.2	1.2	6.7	80	1001.7	2	2	9	25	7	7	01	1	–
19	8.1	4.3	8.3	77	1007.3	8	8	4	19	7	7	02	1	–
20	4.0	2.6	7.4	91	1024.1	0	0	9	29	2	6	10	1	–
21	0.2	– 1.2	5.6	89	1024.0	0	0	9	14	3	7	02	1	–
22	4.2	1.5	6.8	82	1018.6	8	8	9	24	7	6	19	1	–
23	6.4	3.0	7.6	91	1003.4	8	5	3	24	11	6	61	6	1.3
24	3.8	1.0	6.6	82	1001.9	2	1	9	24	7	7	02	1	–
25	4.8	1.0	6.6	77	1007.0	5	5	5	27	7	8	03	1	–
26	6.0	5.3	8.9	95	1003.9	8	8	3	25	7	6	21	6	2.7
27	2.0	0.0	6.1	87	1018.2	5	5	6	28	6	8	03	1	–
28	1.6	– 1.4	5.5	80	1000.6	8	8	9	14	6	7	21	2	8.0
29	4.4	2.6	7.4	88	998.7	7	7	5	18	4	7	01	2	–
30	2.8	1.9	7.0	94	1008.9	8	8	4	24	4	6	61	8	0.2
31	3.3	2.3	7.2	92	1020.9	8	4	3	19	5	6	61	2	0.7

Godz. 07

DNI	TEMPERATURA POWIETRZA T	TEMPERATURA PUNKTU ROSY T_d	PRĘŻNOŚĆ PARY WODNEJ e	WILGOTNOŚĆ WZGLĘDNA U	CIŚNIENIE ATMOSFERYCZNE P_o	ZACHMURZENIE N	N_h	h	WIATR dd	v	WIDZIALNOŚĆ V	POGODA ww	W	OPAD R
1	7.6	5.8	9.2	88	1017.3	8	4	4	31	3	6	10	6	1.0
2	3.8	2.5	7.3	91	1030.4	7	7	4	30	4	7	03	2	–
3	3.4	2.9	7.5	97	1029.5	8	8	2	26	5	4	10	1	–
4	5.0	3.9	8.1	93	1020.4	8	8	4	26	8	6	21	2	0.0
5	5.0	4.3	8.3	95	1018.0	8	4	2	28	4	6	61	8	0.6
6	9.0	5.3	8.9	78	1006.9	8	8	4	29	9	7	02	2	–
7	5.2	3.8	8.0	90	**997.2**	8	5	3	30	6	6	61	6	2.6
8	1.3	– 0.9	5.7	85	**1002.2**	7	7	4	27	5	8	02	1	–
9	– 1.1	– 2.4	5.1	90	**1022.9**	5	5	9	25	3	7	03	1	–
10	6.0	5.0	8.7	93	**1009.3**	8	8	3	26	8	6	61	2	0.0
11	5.6	3.6	7.9	87	1014.0	8	8	4	26	6	6	10	6	0.8
12	7.7	6.4	9.5	91	1014.0	8	8	3	26	4	6	10	6	0.0
13	6.6	4.1	8.2	84	1014.9	5	2	5	25	7	6	10	1	–
14	3.6	1.2	6.7	85	1017.8	0	0	9	24	8	6	10	1	–
15	6.6	0.8	6.5	67	1015.6	5	2	6	25	8	7	01	1	–
16	4.0	– 1.2	5.6	69	1011.1	1	0	9	24	5	7	01	0	–
17	2.6	– 0.2	6.0	81	1006.7	5	2	9	25	7	6	10	1	–
18	5.2	3.4	7.8	88	1002.2	5	5	9	25	5	7	03	1	–
19	6.6	4.4	8.4	86	1010.2	8	8	4	26	4	7	02	2	–
20	3.0	1.0	6.6	87	1027.7	8	3	4	27	2	6	10	1	–
21	1.8	0.4	6.3	90	1018.6	0	0	9	16	7	6	10	0	–
22	4.4	1.2	6.7	79	1018.2	8	2	4	25	6	7	03	2	–
23	5.0	3.4	7.8	90	1004.8	5	5	9	25	7	7	01	6	2.2
24	4.8	3.6	7.9	87	997.9	8	2	4	24	8	7	60	1	0.0
25	4.8	1.9	7.0	81	1010.4	7	7	5	27	5	7	01	8	0.1
26	4.6	0.0	6.1	71	1009.3	5	4	4	27	8	8	03	2	–
27	– 0.2	– 1.7	5.4	89	1016.0	0	0	9	25	3	7	02	1	–
28	2.6	2.3	7.2	98	1000.8	8	8	3	16	3	6	50	6	0.6
29	3.2	2.5	7.3	94	997.7	8	6	5	14	5	6	10	2	–
30	2.6	2.1	7.1	96	1012.4	7	7	4	26	2	6	21	8	7.8
31	3.6	2.3	7.2	91	1021.2	8	8	3	18	3	6	10	6	0.1

Godz. 13

1	7.4	4.8	8.8	83	1019.8	8	5	4	34	6	7	02	2	–
2	6.4	5.5	9.0	93	1030.8	7	7	4	26	4	6	10	5	0.0
3	6.4	4.4	8.4	88	1027.1	5	5	3	25	5	6	10	2	–
4	6.3	2.5	7.3	77	1016.6	8	8	4	29	9	7	02	2	–
5	7.0	6.1	9.4	94	1011.7	8	8	3	28	8	6	10	6	0.7
6	9.0	2.8	7.5	65	1004.4	8	8	4	29	10	8	02	2	–
7	4.4	– 1.7	5.4	66	999.9	5	4	4	33	9	8	25	6	1.2
8	1.7	0.8	6.5	95	1004.6	7	5	4	34	4	7	26	6	1.5
9	0.9	– 0.9	5.7	88	1019.8	8	4	4	25	6	6	71	2	0.0
10	7.6	3.2	7.7	74	1014.3	3	3	4	30	7	7	02	6	1.0
11	6.4	3.2	7.7	80	1011.1	8	8	4	25	6	6	10	2	–
12	8.3	6.8	9.9	90	1015.4	8	8	4	25	3	6	10	2	–
13	7.4	3.4	7.8	76	1018.4	6	6	9	28	4	7	02	1	–
14	8.8	3.2	7.7	67	1016.2	5	0	9	23	3	7	02	1	–
15	9.0	2.8	7.5	65	1016.3	7	4	9	22	4	7	03	2	–
16	8.3	– 0.5	5.9	54	1010.3	7	3	9	25	6	7	03	1	–
17	6.0	1.9	7.0	75	1006.4	7	6	9	25	8	6	10	2	–
18	8.0	2.3	7.2	67	1005.0	0	0	9	25	4	7	01	1	–
19	6.6	5.1	8.8	91	1014.2	8	7	4	25	3	6	60	6	0.0
20	4.0	1.2	6.7	82	1029.5	7	7	4	25	4	6	10	2	–
21	4.4	2.8	7.5	90	1019.0	8	1	3	24	6	6	61	1	0.2
22	6.3	2.3	7.2	75	1016.7	0	0	9	24	6	7	01	1	–
23	7.2	2.1	7.1	70	1004.5	2	2	4	25	7	7	03	1	–
24	7.3	2.8	7.5	73	1000.6	7	7	4	27	8	8	25	6	0.7
25	5.5	2.6	7.4	82	1011.7	5	2	4	26	4	7	01	1	–
26	5.6	0.2	6.2	68	1012.4	7	7	4	27	9	8	03	2	–
27	4.8	– 1.7	5.4	63	1010.9	6	0	9	18	6	7	01	1	–
28	6.8	3.6	7.9	80	1002.2	7	2	9	24	3	6	10	5	0.0
29	2.0	0.4	6.3	95	1000.5	8	4	3	24	4	6	61	6	3.1
30	4.5	3.2	7.7	91	1017.1	7	7	3	24	2	6	10	2	–
31	4.7	4.2	8.3	97	1022.3	8	8	2	16	1	5	10	2	–

Godz. 19

1	6.2	3.8	8.0	85	1024.6	7	7	4	31	3	7	02	1	–
2	5.4	4.4	8.4	93	1031.6	5	5	4	26	3	6	10	2	–
3	5.4	2.8	7.5	85	1026.4	8	8	4	27	6	6	10	2	–
4	5.4	2.8	7.5	85	1017.7	7	7	4	36	7	7	25	6	0.2
5	9.3	7.5	10.4	89	1009.5	6	8	3	27	8	7	02	6	0.0
6	8.0	7.1	10.1	94	1001.2	8	8	4	27	9	7	60	2	0.0
7	1.6	– 1.4	5.5	80	1002.8	0	0	9	29	5	8	02	1	–
8	1.1	– 3.5	4.7	71	1014.1	3	3	4	36	6	7	01	8	0.8
9	3.0	0.2	6.2	82	1015.0	8	8	4	25	8	6	22	2	0.0
10	3.8	2.5	7.3	91	1016.5	0	0	9	25	4	7	02	0	–
11	6.0	4.4	8.4	90	1011.1	8	8	4	26	5	6	60	2	0.0
12	7.7	5.6	9.1	87	1015.4	5	3	4	24	6	6	10	2	–
13	5.0	3.4	7.8	90	1020.8	2	0	9	25	6	7	03	1	–
14	7.3	3.4	7.8	76	1013.7	0	0	9	22	9	7	02	1	–
15	5.4	2.3	7.2	75	1014.1	2	0	9	20	2	7	01	1	–
16	4.5	0.6	6.4	76	1009.6	6	0	9	27	1	6	10	2	–
17	6.2	3.8	8.0	84	1004.0	0	0	9	23	6	6	10	1	–
18	3.6	2.5	7.3	92	1006.5	4	4	3	13	2	6	10	0	–
19	5.8	4.8	8.6	93	1019.2	7	7	9	26	3	6	10	6	0.0
20	3.1	0.4	6.3	83	1027.9	8	8	4	19	5	6	10	2	–
21	4.2	3.4	7.8	94	1018.6	7	7	9	24	5	6	10	6	0.4
22	5.2	0.0	6.1	69	1009.3	7	7	9	23	10	7	03	1	–
23	5.8	2.5	7.3	79	1003.9	7	7	9	24	5	7	03	1	–
24	6.0	1.9	7.0	74	1003.2	7	7	5	26	7	8	02	8	0.2
25	5.4	1.7	6.9	77	1006.4	8	0	9	19	7	7	02	2	–
26	4.9	0.0	6.1	70	1016.2	3	1	4	28	8	8	01	1	–
27	2.6	– 2.4	5.1	68	1004.0	7	0	9	16	7	7	03	1	–
28	4.1	0.0	6.1	75	1001.3	6	6	6	21	4	7	01	1	–
29	2.3	1.2	6.7	92	1005.6	3	1	4	26	4	7	01	6	1.1
30	3.9	3.2	7.7	95	1019.6	7	7	5	13	1	6	10	1	–
31	4.9	4.6	8.5	98	1021.6	8	8	2	14	3	4	10	2	–

Godz. 01

DNI	TEMPERATURA POWIETRZA T	TEMPERATURA PUNKTU ROSY T_d	PREŻNOŚĆ PARY WODNEJ e	WILGOTNOŚĆ WZGLĘDNA U	CIŚNIENIE ATMOSFERYCZNE P_o	ZACHMURZENIE N	N_h	h	WIATR dd	v	WIDZIALNOŚĆ V	POGODA ww	W	OPAD R
1	- 3.4	- 5.7	4.0	85	1020.9	8	8	9	20	3	7	01	2	-
2	1.1	0.6	6.4	96	1020.6	8	8	3	30	3	6	10	2	-
3	2.4	1.9	7.0	96	1025.9	8	8	2	28	5	6	51	2	0.1
4	3.8	0.8	6.5	80	1020.6	8	8	3	27	5	7	02	2	-
5	0.0	- 3.3	4.8	79	1008.8	6	6	4	30	10	7	03	9	0.4
6	7.1	6.4	9.6	96	995.2	8	8	2	27	9	6	51	6	1.9
7	7.2	3.2	7.7	76	991.6	8	8	4	26	12	7	81	6	0.1
8	- 1.2	- 3.0	4.9	87	997.5	7	7	4	28	6	7	26	1	0.4
9	- 6.5	- 8.5	3.2	86	1014.6	0	0	9	34	2	7	02	1	-
10	- 1.9	- 4.7	4.3	81	1013.3	8	8	5	19	8	6	71	2	0.0
11	2.1	- 0.7	5.8	82	1012.1	6	6	4	27	8	7	03	1	-
12	3.0	1.0	6.6	87	1011.3	8	8	3	25	4	6	10	2	-
13	5.4	5.2	8.8	98	1020.4	8	8	2	21	4	4	28	6	0.4
14	2.0	1.0	6.6	96	1022.5	0	0	9	23	3	5	10	1	-
15	0.8	0.0	6.1	94	1021.5	0	0	9	18	4	5	10	0	-
16	- 0.2	- 1.1	5.6	94	1020.3	0	0	9	14	4	6	10	0	-
17	- 0.3	- 1.9	5.3	89	1014.9	0	0	9	18	3	7	02	0	-
18	0.5	- 0.3	6.0	94	1009.8	6	6	5	17	3	6	10	1	-
19	- 1.0	- 1.3	- 5.6	98	1015.0	0	0	9	00	0	5	10	1	-
20	3.0	1.7	6.9	91	1020.0	8	8	4	21	1	6	10	1	-
21	0.6	- 1.7	5.4	84	1031.5	8	8	4	07	2	7	02	2	-
22	- 0.4	- 1.7	5.4	91	1024.8	8	8	5	16	6	7	02	2	-
23	- 0.7	- 1.3	5.6	96	1015.9	2	2	0	16	3	6	10	0	-
24	1.8	1.3	6.7	96	1009.2	8	8	3	18	4	5	10	2	-
25	3.4	1.5	6.8	87	1006.7	7	7	4	23	6	6	10	8	0.0
26	2.6	- 0.2	6.0	83	1012.5	8	8	6	20	3	7	02	2	-
27	1.6	0.2	6.2	90	1014.6	8	8	4	24	4	7	80	2	0.0
28	- 0.1	- 0.7	5.8	96	1011.3	7	7	5	10	1	5	10	7	0.2
29	- 1.7	- 2.6	5.0	93	1009.1	4	4	4	10	6	7	03	1	-
30	- 1.3	- 4.1	4.5	81	1013.3	8	8	6	10	6	6	10	2	-
31	- 1.4	- 3.3	4.8	87	1025.3	8	8	5	00	0	6	10	2	-

Godz. 07

DNI	TEMPERATURA POWIETRZA T	TEMPERATURA PUNKTU ROSY T_d	PREŻNOŚĆ PARY WODNEJ e	WILGOTNOŚĆ WZGLĘDNA U	CIŚNIENIE ATMOSFERYCZNE P_o	ZACHMURZENIE N	N_h	h	WIATR dd	v	WIDZIALNOŚĆ V	POGODA ww	W	OPAD R
1	- 2.8	- 4.1	4.5	91	1013.7	8	8	4	16	6	6	71	7	1.2
2	0.9	0.1	6.1	94	1025.9	8	8	4	30	3	6	10	2	-
3	3.1	1.7	6.9	91	1024.5	8	8	3	27	5	6	10	6	0.0
4	3.2	1.0	6.6	86	1016.9	8	8	3	25	6	6	21	2	0.2
5	- 0.5	- 1.7	5.4	91	1011.4	3	3	4	27	6	7	03	1	-
6	8.4	7.8	10.6	96	994.9	8	6	2	27	12	6	61	5	0.8
7	4.5	1.2	6.7	79	993.4	3	1	9	27	10	7	03	8	0.1
8	- 1.6	- 2.7	5.0	91	998.6	6	6	4	28	4	7	26	1	0.0
9	- 7.8	- 9.2	3.1	90	1020.5	0	0	9	28	3	7	02	0	-
10	1.3	- 1.9	5.3	79	1006.4	8	8	4	22	8	6	10	7	-
11	0.5	0.0	6.1	96	1014.3	8	0	9	24	5	7	03	1	-
12	2.9	2.4	7.3	96	1013.7	8	7	2	25	1	5	61	5	0.6
13	4.8	3.9	8.1	95	1019.4	7	7	4	20	6	6	10	2	-
14	2.4	1.9	7.0	96	1022.9	8	8	2	20	5	5	10	1	-
15	1.0	- 0.9	5.7	87	1021.3	1	0	9	21	4	6	10	0	-
16	0.0	- 1.4	5.5	89	1018.1	1	0	9	18	4	6	10	0	-
17	- 1.5	- 2.7	5.0	93	1013.3	0	0	9	17	3	7	02	0	-
18	0.5	- 0.5	5.9	93	1009.5	4	2	9	17	3	5	10	1	-
19	- 1.9	- 2.4	5.1	96	1016.9	6	0	9	13	2	5	10	4	-
20	2.8	2.3	7.2	96	1024.4	8	5	4	27	3	5	61	2	0.3
21	- 1.6	- 3.3	4.8	89	1030.8	2	2	4	11	3	7	01	1	-
22	0.5	0.0	6.1	96	1022.6	8	8	5	16	4	6	60	2	0.0
23	- 0.3	- 1.4	5.5	91	1011.4	6	0	9	17	6	5	10	1	-
24	2.0	1.5	6.8	96	1007.3	8	8	3	16	4	6	10	6	0.1
25	2.5	0.6	6.4	87	1008.0	6	6	6	24	8	7	01	2	-
26	- 0.4	- 1.3	5.6	94	1010.3	8	3	9	15	5	6	10	2	-
27	1.0	- 0.5	5.9	89	1015.0	8	8	3	26	2	7	03	8	0.6
28	- 0.9	- 1.6	5.4	95	1010.7	7	7	5	11	2	5	10	2	-
29	- 2.2	- 3.1	4.9	94	1008.5	6	6	4	11	7	7	03	1	-
30	- 1.8	- 3.8	4.6	87	1015.8	8	8	6	07	3	6	10	2	-
31	- 3.7	- 4.2	4.5	97	1027.1	8	0	9	00	0	6	10	2	-

Godz. 13

DNI	TEMPERATURA POWIETRZA T	TEMPERATURA PUNKTU ROSY T_d	PREŻNOŚĆ PARY WODNEJ e	WILGOTNOŚĆ WZGLĘDNA U	CIŚNIENIE ATMOSFERYCZNE P_o	ZACHMURZENIE N	N_h	h	WIATR dd	v	WIDZIALNOŚĆ V	POGODA ww	W	OPAD R
1	- 1.0	- 1.4	5.5	97	1013.5	8	8	3	16	1	4	70	5	0.2
2	1.9	- 0.5	5.9	86	1028.3	8	8	5	27	2	7	02	2	-
3	3.8	1.9	7.0	88	1023.6	8	8	4	27	6	6	10	2	-
4	3.4	1.5	6.8	87	1010.4	8	8	3	24	6	6	60	6	0.0
5	0.9	- 1.7	5.4	82	1009.5	7	7	4	27	6	7	01	1	-
6	8.0	2.5	7.3	69	995.2	8	8	3	27	12	8	02	6	0.1
7	4.6	1.9	7.0	83	990.0	7	6	3	25	8	7	21	1	0.0
8	0.1	- 3.8	4.6	75	1000.7	7	7	4	28	5	8	03	2	-
9	- 3.4	- 9.0	3.1	66	1022.5	5	1	9	24	2	7	01	1	-
10	3.3	1.5	6.8	87	1005.1	7	7	3	27	7	6	10	7	2.0
11	2.4	1.9	7.0	96	1011.7	8	7	2	23	5	5	61	2	1.1
12	3.0	2.7	7.4	99	1016.2	9	9	-	13	1	3	61	4	0.6
13	6.6	3.0	7.6	78	1017.8	0	0	9	22	6	6	10	1	-
14	4.8	2.3	7.2	84	1022.3	7	4	4	19	3	6	10	1	-
15	5.3	0.6	6.4	72	1021.9	4	0	9	22	5	7	02	0	-
16	4.6	0.2	6.2	73	1016.7	7	2	9	19	2	6	10	1	-
17	4.6	0.8	6.5	76	1011.4	1	0	9	22	4	6	10	0	-
18	3.6	1.2	6.7	85	1009.4	8	8	9	16	3	6	10	1	-
19	4.9	2.1	7.1	81	1017.2	4	0	9	14	2	7	03	1	-
20	4.3	0.0	6.1	74	1027.7	7	7	4	29	5	7	03	6	0.0
21	0.8	- 2.2	5.2	79	1029.2	7	7	5	14	7	7	02	1	-
22	3.9	1.0	6.6	87	1021.7	7	7	5	21	5	6	10	6	0.0
23	0.4	- 0.2	6.0	96	1010.2	8	8	4	20	4	4	71	2	0.9
24	3.4	1.9	7.0	89	1005.3	8	6	3	17	4	5	61	2	0.2
25	4.0	0.6	6.4	79	1009.6	8	8	4	27	8	7	02	2	-
26	0.6	0.0	6.1	96	1010.2	8	6	3	27	4	4	71	7	2.2
27	1.0	0.2	6.2	94	1014.7	8	6	3	25	3	6	71	6	0.4
28	0.5	- 0.9	5.7	89	1010.3	8	3	4	13	4	7	03	1	-
29	- 0.2	- 3.5	4.7	77	1008.6	8	8	9	11	8	7	03	1	-
30	0.2	- 3.0	4.9	80	1018.6	7	7	4	09	3	6	10	7	0.0
31	- 0.4	- 3.0	4.9	84	1027.4	8	8	5	13	1	6	10	2	-

Godz. 19

DNI	TEMPERATURA POWIETRZA T	TEMPERATURA PUNKTU ROSY T_d	PREŻNOŚĆ PARY WODNEJ e	WILGOTNOŚĆ WZGLĘDNA U	CIŚNIENIE ATMOSFERYCZNE P_o	ZACHMURZENIE N	N_h	h	WIATR dd	v	WIDZIALNOŚĆ V	POGODA ww	W	OPAD R
1	1.4	1.4	6.8	100	1016.6	8	8	3	30	3	4	28	7	0.4
2	1.4	0.2	6.2	92	1028.0	8	8	4	25	4	7	02	2	-
3	3.8	1.5	6.8	85	1022.9	7	7	4	28	3	6	10	2	-
4	0.2	- 0.1	6.1	98	1002.3	8	8	3	26	10	6	95	6	1.8
5	1.4	0.9	6.5	96	1001.0	8	7	2	22	8	6	61	7	2.6
6	6.7	4.3	8.3	85	995.3	8	8	4	27	10	7	02	2	-
7	0.6	- 0.9	5.7	89	993.8	0	0	9	28	6	7	02	8	0.6
8	- 1.7	- 3.8	4.6	86	1006.3	6	6	4	02	2	7	26	2	0.1
9	- 4.4	- 6.3	3.8	86	1020.9	7	7	5	20	3	6	10	2	-
10	3.0	- 1.2	5.6	74	1010.2	5	5	5	27	8	7	03	2	-
11	3.1	1.5	6.8	89	1010.4	8	8	3	22	4	6	10	6	0.1
12	3.1	3.1	7.6	100	1019.4	9	9	-	16	2	2	47	6	1.0
13	5.4	3.4	7.8	87	1019.2	8	8	4	26	5	6	10	6	0.0
14	1.6	1.1	6.6	96	1021.3	0	0	9	20	3	6	10	1	-
15	2.0	0.0	6.1	87	1022.6	0	0	9	17	3	6	10	0	-
16	1.0	- 0.7	5.8	88	1016.7	0	0	9	17	2	7	01	1	-
17	1.5	- 0.5	5.9	87	1010.7	0	0	9	18	4	6	10	0	-
18	2.0	0.8	6.5	92	1012.0	7	7	6	17	2	6	10	2	-
19	0.2	- 0.7	5.8	94	1019.1	0	0	9	15	2	6	10	1	-
20	2.0	0.8	6.5	92	1030.6	7	7	5	31	2	7	01	2	-
21	- 0.4	- 2.4	5.1	86	1026.8	8	8	5	17	5	7	03	2	-
22	0.7	- 0.1	6.0	94	1019.9	0	0	9	18	3	6	10	1	-
23	1.5	1.2	6.7	98	1009.7	8	8	3	20	5	5	10	7	0.1
24	4.2	3.4	7.8	94	1005.1	7	7	3	21	4	6	21	2	0.8
25	3.4	1.0	6.6	85	1011.9	7	7	6	24	5	7	02	8	0.0
26	2.4	0.4	6.3	88	1013.5	7	7	5	27	4	7	01	7	0.6
27	0.3	0.0	6.1	98	1012.7	8	6	2	22	1	5	71	7	2.3
28	- 0.8	- 1.7	5.4	93	1010.2	4	4	4	10	5	7	02	1	-
29	- 1.2	- 3.8	4.6	82	1011.4	8	5	9	11	7	7	01	2	-
30	- 0.8	- 3.0	4.9	85	1022.3	8	8	4	00	0	6	10	2	-
31	- 1.4	- 2.4	5.1	91	1028.5	7	7	5	10	1	6	10	2	-

Godz. 01

DNI	TEMPERATURA POWIETRZA T	TEMPERATURA PUNKTU ROSY T_d	PRĘŻNOŚĆ PARY WODNEJ e	WILGOTNOŚĆ WZGLĘDNA U	CIŚNIENIE ATMOSFERYCZNE P_o	ZACHMURZENIE N	N_h	h	WIATR dd	v	WIDZIALNOŚĆ V	POGODA ww	W	OPAD R
1	- 2.4	- 5.7	4.0	77	1020.1	8	8	9	23	3	7	02	1	-
2	1.9	1.1	6.6	94	1023.5	8	8	4	30	3	7	02	6	0.6
3	2.9	2.4	7.3	96	1027.7	8	8	3	25	3	6	51	2	0.0
4	4.8	2.8	7.5	87	1021.8	8	8	4	26	4	7	02	2	-
5	1.4	- 4.4	4.4	65	1011.7	0	0	9	30	9	7	02	1	-
6	9.0	8.1	10.8	94	998.1	8	7	3	26	11	6	61	6	1.1
7	6.6	4.3	8.3	85	994.8	8	8	4	28	10	7	80	2	0.4
8	- 1.1	- 2.7	5.0	88	999.4	0	0	9	29	2	8	01	1	-
9	- 7.1	- 8.0	3.3	93	1015.9	0	0	9	34	2	7	02	1	-
10	0.2	- 3.5	4.7	76	1013.3	8	8	4	22	9	7	02	2	-
11	2.4	0.0	6.1	84	1014.5	7	7	4	26	5	7	03	1	-
12	4.2	2.9	7.3	88	1012.2	8	8	4	25	2	6	10	2	-
13	5.4	4.7	8.5	95	1020.4	8	8	3	21	3	4	10	2	-
14	2.9	2.1	7.1	94	1023.2	7	7	4	22	4	6	10	1	-
15	2.2	0.4	6.3	88	1020.5	0	0	9	18	3	6	10	0	-
16	0.6	- 0.5	5.9	91	1019.5	2	0	9	15	2	6	10	0	-
17	0.4	- 1.4	5.5	88	1014.0	0	0	9	17	1	6	10	0	-
18	2.4	1.0	6.6	90	1009.1	7	7	5	20	1	6	10	1	-
19	0.7	0.2	6.2	96	1013.9	0	0	9	14	1	5	10	1	-
20	3.6	2.5	7.3	92	1021.0	8	8	5	21	2	6	10	2	-
21	- 1.4	- 2.4	5.1	92	1031.4	0	0	9	00	0	7	01	1	-
22	1.3	0.2	6.2	92	1023.6	8	8	4	17	3	7	02	2	-
23	0.8	- 0.7	5.8	89	1014.4	0	0	9	18	3	6	10	0	-
24	3.1	1.2	6.7	87	1008.6	8	8	5	21	3	6	10	2	-
25	4.1	0.2	6.2	77	1007.0	7	7	6	23	6	7	02	2	-
26	2.8	0.0	6.1	84	1011.9	7	7	5	20	2	7	02	2	-
27	2.7	0.0	6.1	81	1015.0	8	8	5	24	5	7	03	6	0.5
28	- 1.5	- 2.4	5.1	93	1011.1	0	0	9	15	1	6	10	0	-
29	- 1.0	- 2.2	5.2	90	1007.6	7	7	5	12	4	7	03	1	-
30	- 0.6	- 2.2	5.2	88	1012.6	8	8	4	11	2	7	22	7	0.1
31	- 1.6	- 2.7	5.0	91	1025.0	8	8	9	00	0	6	10	1	-

Godz. 07

DNI	TEMPERATURA POWIETRZA T	TEMPERATURA PUNKTU ROSY T_d	PRĘŻNOŚĆ PARY WODNEJ e	WILGOTNOŚĆ WZGLĘDNA U	CIŚNIENIE ATMOSFERYCZNE P_o	ZACHMURZENIE N	N_h	h	WIATR dd	v	WIDZIALNOŚĆ V	POGODA ww	W	OPAD R
1	- 1.4	- 2.5	5.1	93	1013.2	8	8	3	18	2	7	22	7	3.9
2	1.8	0.8	6.5	94	1027.2	8	8	4	28	1	7	02	2	-
3	3.7	2.5	7.3	91	1026.1	8	8	5	25	3	7	02	3	0.1
4	3.7	1.2	6.7	85	1018.1	8	8	4	25	6	7	02	6	0.1
5	0.8	- 3.0	4.9	76	1013.6	7	7	4	26	5	7	02	1	-
6	8.6	6.2	9.5	85	998.7	8	8	4	28	10	7	02	6	0.1
7	5.2	2.6	7.4	83	994.5	6	3	5	27	4	8	03	8	0.8
8	- 0.3	- 2.2	5.2	88	1000.5	7	7	4	26	3	8	02	1	-
9	- 8.9	-10.0	2.9	92	1021.6	2	2	5	28	1	7	02	0	-
10	2.3	- 0.5	5.9	82	1007.0	8	8	4	23	8	7	02	2	-
11	1.6	0.4	6.3	92	1015.0	5	0	9	24	4	7	03	1	-
12	3.7	3.2	7.7	97	1013.7	8	7	2	17	1	5	61	6	1.6
13	4.4	3.4	7.8	93	1018.9	0	0	9	20	3	6	10	1	-
14	3.3	2.1	7.1	91	1022.7	7	7	4	22	5	6	10	2	-
15	1.5	- 0.5	5.9	87	1020.6	0	0	9	19	4	6	10	0	-
16	0.5	- 0.9	5.7	89	1017.4	2	0	9	17	3	6	10	0	-
17	0.1	- 1.4	5.5	89	1012.4	0	0	9	17	3	6	10	0	-
18	2.1	0.4	6.3	88	1008.3	7	7	5	17	2	6	10	1	-
19	0.1	- 0.5	5.9	95	1015.5	2	0	9	13	1	6	10	0	-
20	4.0	2.6	7.4	91	1025.4	8	8	5	26	2	6	10	2	-
21	- 1.6	- 2.4	5.1	94	1029.8	0	0	9	13	2	7	02	1	-
22	1.9	1.1	6.6	94	1022.1	8	8	3	19	4	6	10	5	0.0
23	1.4	- 1.4	5.5	81	1009.8	3	0	9	20	4	6	10	0	-
24	2.2	1.0	6.6	92	1006.6	7	7	5	19	4	6	10	2	-
25	4.0	0.0	6.1	75	1008.6	7	7	5	24	6	7	02	1	-
26	1.2	- 0.5	5.9	88	1009.4	8	8	9	18	2	7	60	1	0.0
27	2.0	- 0.9	5.7	82	1015.6	8	8	5	24	3	7	02	1	-
28	- 2.0	- 3.3	4.8	90	1009.8	0	0	9	13	2	6	10	0	-
29	- 0.6	- 3.0	4.9	83	1006.6	8	8	5	13	4	7	02	2	-
30	- 0.9	- 3.5	4.7	83	1015.5	8	8	4	09	3	7	02	2	-
31	- 0.8	- 1.9	5.3	92	1026.3	8	8	5	11	2	6	10	2	-

Godz. 13

1	2.4	1.5	6.8	94	1014.1	8	8	4	28	2	6	10	2	-
2	2.6	0.4	6.3	86	1029.2	8	8	4	26	2	7	02	2	-
3	4.7	2.8	7.5	88	1025.1	8	8	5	26	3	7	02	2	-
4	3.5	2.8	7.4	95	1012.5	8	7	3	26	7	6	61	5	0.4
5	1.8	- 1.2	5.6	80	1011.2	8	8	5	26	5	7	03	2	-
6	8.1	2.6	7.4	69	999.1	8	8	5	27	12	7	02	6	0.0
7	5.0	1.0	6.6	76	991.6	7	6	4	28	7	7	03	1	-
8	0.4	- 0.5	5.9	93	1001.4	8	8	4	24	3	6	71	8	0.4
9	- 3.2	- 4.6	4.3	91	1023.3	8	8	5	22	3	7	02	1	-
10	4.8	1.9	7.0	81	1006.6	6	6	4	27	8	7	03	7	1.4
11	4.6	3.0	7.6	90	1012.3	8	5	4	22	8	6	10	6	0.2
12	5.7	5.0	8.7	95	1015.8	8	7	3	22	2	3	60	5	1.0
13	6.1	3.0	7.6	81	1018.0	8	8	4	22	4	7	03	1	-
14	5.6	2.8	7.5	82	1021.8	7	7	9	20	4	6	10	2	-
15	5.2	0.6	6.4	72	1021.9	6	0	9	20	4	7	01	1	-
16	4.1	0.2	6.2	77	1016.2	7	0	9	21	3	6	10	1	-
17	4.2	0.6	6.4	77	1010.9	1	0	9	21	3	6	10	1	-
18	4.2	1.5	6.8	82	1009.1	8	8	5	19	2	6	10	1	-
19	5.9	1.9	7.0	75	1016.5	7	0	9	15	1	6	10	1	-
20	4.5	- 0.2	6.0	71	1029.0	7	7	4	30	3	7	01	1	-
21	3.2	- 0.5	5.9	77	1026.8	1	1	4	16	4	8	03	0	-
22	4.1	0.8	6.5	79	1021.2	3	3	9	22	5	6	10	1	-
23	1.4	0.4	6.3	93	1009.7	8	8	3	21	5	5	20	7	1.0
24	4.9	2.3	7.2	83	1004.4	8	8	5	20	3	6	60	2	0.0
25	4.6	0.8	6.5	75	1010.7	8	8	4	24	7	7	02	2	-
26	3.8	2.6	7.4	93	1011.1	8	8	4	27	4	6	21	7	3.9
27	1.6	- 0.5	5.9	87	1014.8	8	8	5	25	3	7	22	7	0.2
28	1.9	- 2.2	5.2	74	1009.6	0	0	9	13	2	7	02	0	-
29	0.3	- 1.7	5.4	86	1007.3	8	8	4	11	5	6	22	8	0.2
30	0.3	- 2.4	5.1	81	1019.4	7	7	5	08	4	6	10	7	0.0
31	0.3	- 1.7	5.4	86	1027.3	8	8	4	13	1	6	10	2	-

Godz. 19

1	2.0	1.8	6.9	98	1018.6	8	8	5	30	2	6	60	2	0.1
2	2.4	1.0	6.6	90	1029.0	8	8	4	25	4	7	03	1	-
3	5.0	1.9	7.0	80	1024.1	8	8	5	25	3	7	02	2	-
4	1.4	0.6	6.4	94	1005.2	8	8	4	26	12	7	26	6	0.8
5	4.4	3.9	8.1	97	1002.2	8	8	3	24	7	6	10	7	2.0
6	7.0	4.6	8.5	84	997.2	8	8	5	25	13	7	60	2	0.0
7	0.3	- 0.5	5.9	94	995.7	7	7	4	30	3	7	26	2	0.5
8	- 0.4	- 1.0	5.7	96	1006.9	7	7	4	03	4	7	22	7	3.6
9	- 2.9	- 5.0	4.2	87	1021.1	8	8	5	22	5	7	03	2	-
10	3.6	- 0.2	6.0	76	1012.7	0	0	9	28	4	7	01	1	-
11	4.2	1.2	6.7	81	1011.5	8	8	5	24	5	6	10	2	-
12	5.6	5.1	8.8	97	1019.3	8	8	4	22	2	4	10	6	0.1
13	5.0	3.4	7.8	90	1020.8	5	4	5	25	3	7	01	2	-
14	2.6	1.5	6.8	92	1021.5	2	0	9	18	3	6	10	1	-
15	2.5	1.0	6.6	90	1021.7	0	0	9	17	1	7	02	1	-
16	1.5	- 0.2	6.0	88	1015.6	0	0	9	17	2	5	10	1	-
17	2.8	0.4	6.3	84	1010.1	2	0	9	19	3	6	10	0	-
18	3.4	1.2	6.7	87	1011.9	8	8	4	21	1	6	10	6	0.1
19	2.4	1.2	6.7	92	1018.4	7	7	6	15	1	6	10	2	-
20	1.3	- 0.7	5.8	87	1031.2	2	2	5	32	1	7	01	1	-
21	1.5	- 1.4	5.5	80	1025.0	8	8	4	16	3	7	02	1	-
22	1.5	0.0	6.1	90	1019.9	0	0	9	20	2	6	10	1	-
23	2.4	1.5	6.8	94	1009.4	7	7	6	20	2	6	10	2	-
24	5.0	3.2	7.7	88	1004.7	7	7	5	20	4	6	10	6	0.1
25	4.1	0.8	6.5	79	1012.7	8	8	5	24	3	7	02	8	0.0
26	3.2	0.2	6.2	80	1014.5	7	7	5	26	4	7	02	1	-
27	0.1	- 1.9	5.3	86	1012.5	0	0	9	18	1	7	01	1	-
28	- 0.7	- 2.2	5.2	88	1009.2	0	0	9	12	1	7	02	0	-
29	- 0.2	- 1.7	5.4	89	1009.7	8	8	4	12	3	6	70	7	0.4
30	- 1.8	- 3.8	4.6	85	1023.1	3	0	9	01	1	6	10	1	-
31	0.2	- 0.9	5.7	91	1027.9	8	8	4	12	2	6	10	2	-

Godz. 01

DNI	TEMPERATURA POWIETRZA T	TEMPERATURA PUNKTU ROSY T_d	PRĘŻNOŚĆ PARY WODNEJ e	WILGOTNOŚĆ WZGLĘDNA U	CIŚNIENIE ATMOSFERYCZNE P_o	ZACHMURZENIE N	N_h	h	WIATR dd	v	WIDZIALNOŚĆ V	POGODA ww	W	OPAD R
1	- 0.1	- 0.7	5.8	96	1016.5	8	7	3	22	4	6	73	7	4.0
2	2.4	1.9	7.0	96	1025.5	7	3	5	26	3	6	10	2	-
3	5.1	3.6	7.9	90	1029.2	8	8	4	26	3	6	10	5	0.0
4	4.2	1.9	7.0	86	1023.4	8	8	4	27	7	7	03	2	-
5	1.2	- 2.4	5.1	77	1016.9	0	0	9	28	5	7	02	1	-
6	9.1	7.4	10.3	89	1003.0	8	7	3	25	9	6	50	6	0.2
7	7.4	3.6	7.9	77	997.7	3	3	5	28	8	7	01	1	-
8	- 0.5	- 1.4	5.5	93	1001.5	7	7	6	27	5	7	02	1	-
9	- 1.5	- 2.3	5.2	94	1017.1	8	7	4	30	1	6	71	7	0.1
10	2.1	- 0.7	5.8	82	1012.5	8	8	4	24	5	7	02	2	-
11	2.4	1.9	7.0	96	1016.3	7	7	5	24	2	7	03	1	-
12	4.8	3.9	8.1	95	1012.6	8	7	3	24	2	6	61	2	0.7
13	6.0	4.4	8.4	90	1018.4	0	0	9	22	2	6	10	1	-
14	2.6	2.1	7.1	96	1023.3	0	0	9	23	2	6	10	1	-
15	1.4	0.0	6.1	90	1018.3	0	0	9	18	4	6	10	0	-
16	1.8	0.4	6.3	90	1016.2	0	0	9	18	2	6	10	0	-
17	0.1	- 0.2	6.0	98	1011.9	4	0	9	14	1	5	10	0	-
18	4.4	1.7	6.9	82	1006.8	0	0	9	21	2	6	10	1	-
19	2.0	1.5	6.8	96	1011.2	0	0	9	15	2	4	28	0	-
20	4.2	4.0	8.1	98	1022.9	8	8	4	27	3	6	10	6	0.1
21	- 1.9	- 2.1	5.2	98	1028.9	0	0	9	12	2	2	42	0	-
22	2.7	1.9	7.0	96	1021.6	7	5	5	19	1	6	10	2	-
23	1.2	- 1.4	5.5	83	1010.4	6	6	9	17	4	6	10	1	-
24	2.9	1.5	6.8	90	1006.9	7	2	9	23	2	6	10	1	-
25	4.1	0.2	6.2	77	1007.0	5	5	9	24	5	7	03	1	-
26	1.7	0.2	6.2	90	1008.8	8	0	9	16	4	6	10	1	-
27	2.8	- 0.7	5.8	78	1016.9	7	7	5	27	6	7	02	2	-
28	- 1.4	- 3.0	4.9	88	1007.8	1	1	9	12	6	6	10	0	-
29	0.4	0.1	6.2	98	1003.4	8	8	3	13	3	5	20	7	0.9
30	0.4	- 0.2	6.0	96	1010.1	8	7	3	12	4	5	71	2	0.0
31	0.0	- 0.9	5.7	93	1023.6	8	8	3	14	1	5	10	2	-

Godz. 07

DNI	TEMPERATURA POWIETRZA T	TEMPERATURA PUNKTU ROSY T_d	PRĘŻNOŚĆ PARY WODNEJ e	WILGOTNOŚĆ WZGLĘDNA U	CIŚNIENIE ATMOSFERYCZNE P_o	ZACHMURZENIE N	N_h	h	WIATR dd	v	WIDZIALNOŚĆ V	POGODA ww	W	OPAD R
1	3.0	3.0	7.6	100	1014.4	8	8	4	28	5	6	10	7	3.2
2	2.5	2.0	7.0	96	1028.7	8	8	5	30	2	6	10	2	-
3	5.7	3.2	7.7	85	1028.1	8	8	4	28	4	6	10	2	-
4	3.9	2.1	7.1	88	1020.1	8	8	4	27	6	7	60	2	0.0
5	1.1	- 1.4	5.5	83	1016.7	5	5	9	27	6	7	03	1	-
6	9.1	5.1	8.8	76	1002.5	8	7	3	27	9	7	50	5	0.1
7	5.2	3.9	8.1	91	995.7	8	5	4	27	5	6	61	1	0.1
8	- 0.6	- 0.7	5.8	99	1001.2	8	7	3	24	5	6	71	2	1.0
9	- 3.6	- 5.7	4.0	85	1022.4	6	6	5	29	2	7	03	7	0.2
10	3.9	0.8	6.5	80	1007.9	7	7	4	24	7	7	02	2	-
11	4.0	3.6	7.9	97	1014.9	8	8	4	25	3	6	21	6	2.0
12	6.2	5.5	9.0	95	1013.7	8	7	3	25	5	6	61	6	4.0
13	4.6	2.5	7.3	86	1017.4	2	0	9	23	2	6	10	0	-
14	2.6	1.8	7.0	96	1022.5	6	1	3	21	4	6	10	1	-
15	2.4	0.0	6.1	84	1018.9	3	3	6	23	3	6	10	0	-
16	- 0.3	- 1.2	5.6	95	1015.5	2	2	9	18	2	6	10	0	-
17	- 1.4	- 2.0	5.3	96	1011.2	3	1	9	17	1	5	10	0	-
18	2.6	1.7	6.9	94	1005.8	2	1	5	18	3	6	10	6	0.2
19	0.4	- 0.2	6.0	95	1012.4	4	4	6	13	3	4	10	0	-
20	2.4	2.4	7.3	100	1027.1	7	7	5	26	2	6	10	1	-
21	- 0.5	- 1.1	5.6	95	1025.6	0	0	9	15	5	5	10	4	-
22	2.2	0.6	6.3	88	1020.7	6	6	5	23	3	6	10	1	-
23	2.2	1.2	6.7	94	1007.2	8	7	3	22	4	6	61	2	0.1
24	3.0	1.7	6.9	91	1003.5	5	5	9	18	5	6	10	1	-
25	2.6	0.4	6.3	86	1009.1	3	3	5	24	6	7	01	1	-
26	4.6	3.9	8.1	95	1006.7	8	7	3	28	7	6	10	6	2.1
27	0.2	- 1.2	5.6	89	1017.0	6	6	5	24	2	7	03	1	-
28	- 2.4	- 4.1	4.5	88	1006.2	4	4	9	24	5	6	10	1	-
29	0.6	0.3	6.3	98	1002.6	8	7	3	13	3	4	71	2	0.0
30	0.1	- 0.8	5.8	95	1013.6	8	7	3	10	3	5	71	7	0.3
31	0.4	0.1	6.2	98	1024.9	8	8	3	14	2	4	10	2	-

Godz. 13

1	3.6	2.8	7.5	94	1016.5	8	8	4	30	2	6	10	2	-
2	4.8	2.3	7.2	84	1030.6	7	7	5	27	3	7	02	2	-
3	7.0	2.4	7.3	73	1026.4	1	0	9	30	3	7	01	1	-
4	4.7	1.4	6.8	79	1014.4	8	7	3	24	8	6	50	6	0.0
5	4.0	3.2	7.7	94	1011.0	8	7	3	26	5	6	60	7	0.2
6	8.6	3.0	7.6	68	1002.1	8	8	5	28	11	7	02	5	0.0
7	4.6	1.5	6.8	79	994.9	6	5	4	30	4	7	03	6	0.2
8	1.1	- 0.8	5.7	87	1001.5	7	7	4	26	4	7	85	7	0.0
9	- 1.5	- 4.4	4.4	81	1022.9	7	7	9	24	4	7	01	1	-
10	6.4	0.4	6.3	65	1011.4	6	6	5	29	5	8	03	6	0.1
11	5.2	2.6	7.4	85	1013.0	8	8	3	27	4	6	10	2	-
12	7.6	6.4	9.6	92	1016.5	7	7	3	24	2	5	10	6	0.2
13	7.2	4.1	8.2	80	1018.3	7	5	5	24	5	6	10	1	-
14	6.6	2.1	7.1	72	1020.7	3	0	9	21	4	6	10	1	-
15	6.8	1.5	6.8	68	1020.2	4	0	9	20	2	6	10	0	-
16	6.4	1.1	6.6	69	1013.7	2	0	9	20	2	6	10	1	-
17	4.7	1.5	6.8	80	1009.4	7	7	6	21	3	6	10	1	-
18	6.4	3.9	8.1	84	1007.4	7	7	9	25	1	6	10	1	-
19	5.6	3.4	7.8	86	1014.2	7	0	9	17	2	5	10	1	-
20	4.7	2.1	7.1	84	1030.3	4	4	5	27	2	6	10	4	-
21	2.6	0.8	6.5	89	1023.3	4	4	5	17	5	6	10	1	-
22	6.2	1.2	6.7	70	1020.4	2	2	5	22	6	7	03	1	-
23	4.7	3.4	7.8	91	1007.5	8	7	3	21	5	6	10	6	0.6
24	6.5	4.1	8.2	85	1002.3	7	7	4	21	5	6	21	2	0.2
25	5.4	1.2	6.7	75	1011.5	7	7	4	26	5	6	10	1	-
26	4.9	0.6	6.4	79	1012.8	5	3	5	27	9	8	03	6	0.0
27	2.6	- 1.4	5.5	75	1014.7	1	1	5	20	2	7	03	1	-
28	1.5	- 2.4	5.1	75	1006.0	7	4	9	17	5	6	10	1	-
29	1.0	0.2	6.2	93	1003.0	8	8	3	13	4	5	10	7	0.0
30	0.5	- 0.9	5.7	89	1018.4	8	7	3	10	3	6	10	7	0.0
31	2.7	1.7	6.9	92	1024.8	7	7	6	13	3	5	28	4	-

Godz. 19

1	2.1	1.3	6.7	94	1020.8	6	6	5	28	2	6	10	1	-
2	3.2	3.2	7.7	100	1030.8	8	8	3	25	3	6	51	2	0.1
3	5.6	3.0	7.6	85	1025.5	7	7	5	26	4	6	10	1	-
4	2.8	0.0	6.1	81	1010.9	6	6	4	28	9	7	27	6	0.6
5	6.8	6.1	9.4	95	1006.0	8	6	3	27	8	6	61	5	0.3
6	8.5	3.2	7.7	69	999.3	8	8	5	26	9	7	02	5	0.0
7	- 0.1	- 1.9	5.3	86	1000.1	2	2	4	28	4	7	03	8	0.2
8	- 0.8	- 1.7	5.4	93	1009.3	5	5	9	34	2	7	03	8	0.8
9	0.2	- 3.0	4.9	79	1018.2	8	8	5	20	7	7	02	2	-
10	4.4	0.6	6.4	77	1016.2	7	7	5	25	4	7	03	1	-
11	5.2	2.1	7.1	80	1011.4	7	7	5	23	5	6	10	2	-
12	7.0	5.8	9.2	92	1018.6	8	8	3	23	2	6	10	2	-
13	2.6	1.2	6.7	90	1021.5	0	0	9	25	3	6	10	1	-
14	3.0	1.9	7.0	92	1019.0	0	0	9	18	3	6	10	1	-
15	4.4	2.6	7.4	88	1018.8	0	0	9	17	3	6	10	1	-
16	2.7	1.7	6.9	93	1013.8	2	1	9	13	1	6	10	1	-
17	4.2	1.9	7.0	86	1009.0	7	7	5	19	3	6	10	2	-
18	3.2	3.2	7.7	100	1010.2	2	2	6	15	1	6	10	1	-
19	3.0	2.5	7.3	96	1018.5	8	8	8	28	3	5	10	2	-
20	0.4	- 0.2	6.0	96	1031.0	4	4	5	00	0	4	10	1	-
21	2.0	1.2	6.7	95	1022.2	8	8	5	17	4	6	10	1	-
22	2.4	0.4	6.3	88	1016.8	0	0	9	19	4	6	10	1	-
23	5.4	3.6	7.9	88	1007.0	7	7	5	19	4	6	10	1	-
24	4.1	0.6	6.4	77	1004.6	7	7	9	21	2	6	10	1	-
25	1.6	0.2	6.2	90	1011.9	7	0	9	19	3	6	10	1	-
26	3.8	0.0	6.1	76	1014.8	8	8	5	26	10	7	21	2	0.0
27	- 0.2	- 1.4	5.5	91	1010.7	0	0	9	14	2	6	10	0	-
28	0.4	- 0.5	5.9	93	1005.9	8	7	3	14	5	6	71	2	0.4
29	0.5	- 0.3	6.0	95	1006.6	8	8	3	14	5	5	10	2	-
30	0.0	- 1.9	5.3	88	1022.4	8	8	3	12	2	6	10	2	-
31	0.0	0.0	6.1	100	1025.8	8	8	3	12	3	3	46	1	-

Godz. 01

DNI	TEMPERATURA POWIETRZA T	TEMPERATURA PUNKTU ROSY T_d	PRĘŻNOŚĆ PARY WODNEJ e	WILGOTNOŚĆ WZGLĘDNA U	CIŚNIENIE ATMOSFERYCZNE P_o	ZACHMURZENIE N	N_h	h	WIATR dd	v	WIDZIALNOŚĆ V	POGODA ww	W	OPAD R
1	3.9	3.9	8.1	100	1017.7	8	5	3	26	7	6	61	6	4.5
2	4.4	3.8	7.9	94	1028.1	7	7	4	29	5	7	03	1	-
3	5.4	5.4	9.0	100	1031.3	8	8	3	25	2	4	10	4	-
4	4.3	1.7	6.9	84	1025.3	8	8	4	32	6	5	10	2	-
5	4.2	- 0.2	6.0	74	1021.5	6	6	5	34	8	7	02	8	0.1
6	8.8	7.3	10.2	90	1010.0	8	6	2	27	13	5	61	6	0.6
7	7.5	5.6	9.1	88	1002.2	8	8	4	30	11	6	81	8	4.0
8	0.6	- 1.4	5.5	83	1004.8	4	4	5	29	7	7	01	1	-
9	- 1.5	- 4.4	4.4	80	1020.4	1	1	4	30	6	7	26	8	0.1
10	2.8	0.8	6.5	87	1014.7	8	8	9	25	8	6	10	2	-
11	5.2	4.7	8.6	97	1017.6	8	6	3	26	5	5	61	6	0.9
12	6.1	4.6	8.5	90	1012.8	8	2	3	27	7	5	61	2	0.0
13	4.6	3.4	7.8	91	1017.0	5	0	9	22	3	5	10	1	-
14	2.4	1.6	6.9	95	1021.9	0	0	9	19	3	5	10	0	-
15	3.4	- 0.7	5.8	74	1016.4	0	0	9	20	4	6	10	0	-
16	1.6	- 0.9	5.7	83	1014.4	0	0	9	19	4	6	10	0	-
17	0.9	- 0.2	6.0	91	1010.5	0	0	9	18	3	5	10	0	-
18	5.2	2.3	7.2	82	1004.3	8	4	5	22	3	5	10	6	0.0
19	6.0	3.8	8.0	86	1008.6	8	8	5	18	2	6	10	2	-
20	5.4	4.1	8.2	92	1023.7	8	2	3	28	4	5	10	2	-
21	0.4	- 0.5	5.9	93	1024.7	0	0	9	14	5	6	10	0	-
22	2.4	0.4	6.3	88	1020.7	6	6	5	25	5	6	10	1	-
23	4.1	1.0	6.6	81	1007.6	8	8	6	25	9	6	61	2	0.2
24	2.4	1.2	6.7	92	1005.0	3	0	9	23	5	6	10	1	-
25	2.9	0.2	6.2	83	1008.9	2	2	9	26	8	7	03	1	-
26	5.6	4.8	8.6	95	1006.1	8	7	3	24	7	6	61	6	2.9
27	0.4	- 1.7	5.4	86	1019.5	0	0	9	26	6	6	10	0	-
28	1.5	- 3.0	4.9	72	1002.2	8	8	9	15	4	6	10	2	-
29	3.0	1.7	6.9	91	1000.1	8	8	5	18	3	6	10	2	-
30	1.6	1.1	6.6	96	1010.0	8	8	5	27	4	5	61	1	0.2
31	1.9	1.9	7.0	100	1021.2	8	8	2	14	4	4	28	4	-

Godz. 07

DNI	TEMPERATURA POWIETRZA T	TEMPERATURA PUNKTU ROSY T_d	PRĘŻNOŚĆ PARY WODNEJ e	WILGOTNOŚĆ WZGLĘDNA U	CIŚNIENIE ATMOSFERYCZNE P_o	ZACHMURZENIE N	N_h	h	WIATR dd	v	WIDZIALNOŚĆ V	POGODA ww	W	OPAD R
1	7.2	6.5	9.7	95	1017.6	8	6	3	31	6	6	21	6	2.0
2	4.2	2.1	7.1	86	1030.6	7	7	4	33	6	6	10	2	-
3	4.4	4.2	8.2	98	1030.2	4	4	9	26	3	5	10	1	-
4	3.8	3.1	7.6	95	1022.5	8	8	3	28	8	4	21	2	0.0
5	4.8	4.1	8.2	95	1019.6	9	6	4	28	8	6	61	8	0.2
6	8.6	4.8	8.6	78	1008.9	8	8	4	27	16	6	10	6	0.0
7	5.4	4.1	8.2	92	998.6	8	8	5	27	7	6	80	8	3.0
8	0.7	- 1.4	5.5	87	1003.7	2	2	5	27	7	7	01	1	-
9	- 2.2	- 3.5	4.7	90	1024.0	6	6	9	26	3	6	10	1	-
10	5.2	2.3	7.2	82	1011.1	8	8	9	27	12	6	10	2	-
11	4.5	2.6	7.4	88	1016.0	8	8	4	25	5	6	10	6	0.3
12	6.2	5.5	9.0	95	1014.6	8	8	4	26	5	5	10	6	0.0
13	5.4	3.2	7.7	85	1017.2	2	2	5	24	4	6	10	1	-
14	2.1	1.3	6.7	95	1019.7	1	1	9	21	4	5	10	4	-
15	2.6	0.4	6.3	86	1017.8	8	8	9	21	2	6	10	1	-
16	0.7	- 1.2	5.6	87	1013.5	0	0	9	19	4	6	10	0	-
17	0.2	- 0.7	5.8	93	1009.2	6	0	9	21	3	5	10	1	-
18	4.7	2.1	7.1	84	1003.8	8	8	5	22	3	5	10	1	-
19	4.3	3.2	7.7	93	1010.8	7	7	5	18	2	6	10	2	-
20	2.3	1.5	6.8	95	1027.8	3	1	4	29	3	5	10	1	-
21	1.2	0.7	6.4	96	1020.6	0	0	9	16	5	5	10	0	-
22	3.1	0.8	6.5	85	1020.8	7	7	5	25	7	7	02	2	-
23	4.5	3.0	7.6	90	1006.1	8	8	2	21	8	6	10	6	3.2
24	3.8	1.5	6.8	85	1001.3	2	0	9	24	5	6	10	1	-
25	2.6	1.2	6.7	90	1011.3	4	2	6	25	7	6	10	1	-
26	4.2	- 0.2	6.0	74	1011.5	2	2	5	27	7	7	01	6	0.1
27	- 1.0	- 2.2	5.2	90	1017.4	0	0	9	26	6	6	10	0	-
28	1.5	1.2	6.7	98	1002.0	8	8	2	18	2	5	61	6	2.8
29	2.2	1.0	6.6	92	999.3	8	8	4	15	4	6	10	2	-
30	2.0	1.2	6.7	94	1012.8	8	8	3	27	2	5	10	6	1.0
31	1.9	1.6	6.9	98	1021.7	8	8	2	17	2	5	10	6	1.1

Godz. 13

1	7.0	5.1	8.8	88	1019.8	7	7	4	33	4	7	03	2	-
2	3.8	3.6	7.9	98	1032.3	8	8	3	27	4	5	10	2	-
3	4.8	4.6	8.5	98	1028.6	7	7	4	27	4	4	10	4	-
4	5.3	1.5	6.8	77	1018.8	8	8	4	28	10	7	02	5	0.0
5	5.4	4.9	8.7	97	1014.6	8	6	2	27	8	5	61	6	1.6
6	8.4	3.2	7.7	71	1006.9	8	8	5	29	16	7	02	2	-
7	3.2	1.2	6.7	87	1000.0	6	5	4	33	10	7	25	6	1.8
8	1.3	0.5	6.3	94	1005.2	7	7	4	33	7	7	02	8	0.3
9	0.5	- 1.2	5.6	89	1022.0	8	3	5	24	5	6	10	2	-
10	6.6	4.4	8.4	86	1015.2	3	3	4	29	7	6	10	8	2.5
11	5.7	2.5	7.3	79	1013.7	7	7	5	26	5	6	10	2	-
12	7.2	5.6	9.1	89	1017.0	8	8	3	26	2	4	10	2	-
13	7.0	5.3	8.9	89	1019.3	7	4	9	26	5	6	10	1	-
14	7.3	3.4	7.8	76	1018.2	1	0	9	21	3	6	10	0	-
15	7.5	2.5	7.3	71	1018.3	7	0	9	20	4	6	05	2	-
16	4.6	0.6	6.4	76	1012.4	7	7	9	22	1	6	10	1	-
17	5.1	1.0	6.6	76	1008.5	8	8	9	26	4	6	10	2	-
18	7.1	4.8	8.6	85	1006.0	5	5	9	20	2	6	10	2	-
19	6.4	4.3	8.3	86	1014.7	8	8	8	32	3	4	61	2	0.0
20	1.7	1.4	6.8	98	1029.9	8	8	2	19	2	5	28	4	-
21	4.7	2.1	7.1	83	1020.6	8	8	5	25	4	6	10	1	-
22	5.6	1.0	6.5	72	1019.1	1	1	5	24	6	6	05	1	-
23	6.4	3.9	8.1	84	1006.8	6	2	5	26	6	6	10	2	-
24	7.2	3.0	7.6	74	1002.5	7	7	5	28	8	7	02	8	0.2
25	5.9	2.3	7.2	78	1012.7	6	1	4	26	6	6	10	1	-
26	4.7	- 0.9	5.7	67	1015.0	7	7	5	27	8	8	03	1	-
27	4.1	- 1.0	5.3	65	1012.4	2	0	9	18	5	6	05	0	-
28	4.1	3.9	8.0	98	1003.9	8	8	9	24	2	5	10	6	0.2
29	1.5	1.5	6.8	100	1001.1	8	6	2	18	3	6	61	7	3.2
30	3.9	2.3	7.2	89	1016.9	7	5	3	21	2	5	10	2	-
31	3.5	3.0	7.4	97	1022.6	8	8	2	15	2	4	10	2	-

Godz. 19

1	5.7	3.4	7.8	86	1024.6	7	7	5	32	5	7	02	2	-
2	5.2	4.7	8.6	97	1032.5	8	8	4	25	1	4	10	2	-
3	4.7	3.4	7.8	91	1027.4	8	8	4	27	5	5	10	2	-
4	5.4	2.8	7.5	83	1017.8	7	7	5	25	15	7	02	2	-
5	8.1	7.0	10.0	92	1011.9	8	7	3	30	10	5	61	6	0.1
6	8.0	4.1	8.2	77	1004.3	8	8	4	26	15	7	02	2	-
7	2.0	- 2.4	5.1	72	1003.9	5	5	4	31	7	7	03	1	-
8	0.8	- 0.7	5.8	89	1013.2	6	6	4	35	6	6	10	8	0.1
9	1.9	- 0.7	5.8	84	1017.6	8	8	9	25	6	6	10	2	-
10	4.4	3.9	8.1	97	1018.2	7	7	4	26	9	6	10	1	-
11	5.9	3.4	7.8	85	1013.4	8	8	5	26	7	5	10	2	-
12	6.4	5.1	8.8	92	1017.6	7	7	4	21	2	4	10	2	-
13	4.5	3.4	7.8	93	1021.9	0	0	9	26	3	5	10	1	-
14	4.4	2.8	7.5	90	1016.0	0	0	9	18	4	6	10	0	-
15	5.0	1.9	7.0	80	1016.0	3	0	9	21	5	6	10	1	-
16	3.0	0.8	6.5	86	1011.8	2	2	9	19	6	6	10	1	-
17	4.4	2.6	7.4	88	1006.3	0	0	9	19	2	5	10	1	-
18	6.0	4.3	8.3	89	1007.5	7	7	5	16	2	6	10	1	-
19	5.1	4.9	8.6	98	1018.5	8	8	9	24	5	4	21	6	0.7
20	2.4	0.0	6.1	84	1028.3	0	0	9	15	4	6	10	1	-
21	3.5	2.8	7.4	95	1020.8	8	2	3	20	3	5	10	6	0.4
22	2.8	- 0.7	5.8	78	1013.0	8	8	9	19	6	6	10	1	-
23	3.8	3.0	7.6	94	1006.5	6	0	9	21	3	6	10	2	-
24	5.1	0.8	6.5	73	1005.6	6	6	9	27	8	7	01	8	0.0
25	4.0	0.6	6.4	79	1009.0	8	0	9	18	3	6	10	2	-
26	3.9	- 1.2	5.6	68	1017.7	2	2	9	28	7	7	01	1	-
27	1.6	- 3.3	4.8	70	1005.9	6	1	9	16	6	7	02	1	-
28	2.8	1.7	6.9	92	1003.1	7	7	5	17	2	6	10	1	-
29	3.3	1.0	6.6	87	1006.5	0	0	9	28	5	6	10	7	1.7
30	2.9	2.4	7.3	96	1020.5	8	8	4	17	3	5	10	2	-
31	3.9	3.4	7.8	97	1021.9	8	8	2	16	4	4	28	4	-

Godz. 01

DNI	TEMPERATURA POWIETRZA T	TEMPERATURA PUNKTU ROSY T_d	PREŻNOŚĆ PARY WODNEJ e	WILGOTNOŚĆ WZGLĘDNA U	CIŚNIENIE ATMOSFERYCZNE P_o	ZACHMURZENIE N	N_h	h	WIATR dd	v	WIDZIALNOŚĆ V	POGODA ww	W	OPAD R
1	1.4	0.9	6.5	96	1018.2	8	6	2	22	6	5	61	7	3.1
2	4.5	3.2	7.7	91	1027.8	8	8	5	29	4	7	02	6	0.6
3	5.2	4.7	8.6	97	1031.7	8	8	2	24	6	5	10	2	-
4	4.2	2.5	7.3	88	1026.2	7	7	4	25	7	6	10	2	-
5	2.3	- 0.5	5.9	81	1021.0	1	1	7	28	6	6	03	8	1.9
6	8.5	7.4	10.3	93	1009.0	8	8	3	26	10	6	51	5	0.1
7	6.2	5.0	8.7	92	1002.1	8	8	4	27	10	6	81	6	1.8
8	0.4	- 1.9	5.3	84	1004.3	4	4	5	26	7	8	03	0	-
9	- 1.1	- 3.5	4.7	85	1019.3	7	7	7	30	8	8	03	8	0.0
10	2.9	- 0.7	5.8	77	1015.6	7	7	9	23	6	7	02	7	0.0
11	5.8	4.9	8.6	94	1018.1	8	7	4	24	7	6	61	2	0.4
12	6.7	3.9	8.1	82	1014.0	8	8	5	22	7	6	10	6	0.1
13	5.6	3.4	7.8	86	1019.0	0	0	9	19	3	6	10	1	-
14	2.8	2.5	7.3	95	1024.7	9	9	.	19	4	1	45	4	-
15	1.6	- 0.5	5.9	87	1018.8	0	0	9	17	2	6	10	0	-
16	0.2	- 0.7	5.8	94	1016.3	0	0	9	16	1	5	10	1	-
17	- 0.6	- 1.4	5.5	96	1012.3	2	0	9	00	0	4	11	1	-
18	3.3	3.0	6.6	87	1006.9	2	2	7	18	2	5	10	1	-
19	4.6	3.8	8.0	94	1010.0	7	7	7	13	1	5	10	1	-
20	4.7	4.0	8.1	95	1024.5	8	8	5	23	3	5	10	6	0.7
21	1.1	- 0.7	5.8	88	1027.1	0	0	9	12	4	6	10	1	-
22	2.7	1.0	6.6	89	1022.7	3	0	9	22	3	6	10	1	-
23	3.2	- 1.7	5.4	69	1010.5	8	8	9	18	6	7	03	1	-
24	3.6	1.7	6.9	87	1007.4	3	0	9	21	3	7	01	1	-
25	4.9	- 0.2	6.0	68	1009.9	7	4	7	24	7	7	03	1	-
26	3.9	3.0	7.6	94	1008.1	8	6	5	18	4	5	61	2	1.2
27	1.4	- 1.7	5.4	80	1020.2	0	0	9	25	8	8	02	1	-
28	0.6	- 2.7	5.0	78	1004.7	7	0	9	12	6	7	02	2	-
29	1.1	0.2	6.2	93	1002.5	6	6	7	13	2	6	10	2	-
30	0.7	0.2	6.2	96	1010.7	2	2	7	26	3	6	10	7	1.4
31	2.0	1.2	6.7	94	1023.1	7	7	2	15	2	5	10	2	-

Godz. 07

DNI	TEMPERATURA POWIETRZA T	TEMPERATURA PUNKTU ROSY T_d	PREŻNOŚĆ PARY WODNEJ e	WILGOTNOŚĆ WZGLĘDNA U	CIŚNIENIE ATMOSFERYCZNE P_o	ZACHMURZENIE N	N_h	h	WIATR dd	v	WIDZIALNOŚĆ V	POGODA ww	W	OPAD R
1	5.0	4.3	8.3	95	1017.1	8	3	3	28	5	6	21	6	3.5
2	4.0	2.6	7.4	91	1030.8	8	8	5	29	4	7	02	2	-
3	5.6	4.3	8.3	92	1030.8	8	8	6	24	3	6	10	2	-
4	3.5	2.5	7.4	94	1023.2	8	8	4	24	8	5	60	2	0.6
5	2.8	0.6	6.4	86	1020.5	8	8	4	27	5	8	83	1	0.0
6	8.6	4.6	8.5	75	1008.5	8	8	6	27	12	7	02	5	0.0
7	5.4	4.1	8.2	92	998.8	8	8	5	25	8	7	61	8	8.0
8	0.5	- 1.2	5.6	87	1004.1	7	7	5	24	5	8	02	1	-
9	- 2.8	- 4.1	4.5	89	1024.4	4	4	6	27	4	8	01	8	0.0
10	5.2	0.8	6.5	73	1012.0	8	6	6	24	8	7	02	2	-
11	4.7	3.0	7.6	89	1017.2	8	8	5	24	6	6	10	5	0.3
12	7.0	4.7	8.6	85	1015.8	8	8	4	24	6	6	10	6	0.1
13	3.8	1.9	7.0	88	1018.5	7	0	9	22	3	6	10	1	-
14	1.3	0.4	6.3	93	1022.5	1	0	9	22	2	6	29	4	-
15	2.4	0.0	6.1	84	1019.7	3	3	9	19	2	6	10	0	-
16	0.0	- 0.9	5.7	93	1015.6	2	0	9	18	1	5	10	0	-
17	0.3	- 0.5	5.9	94	1010.6	5	0	9	15	1	5	10	1	-
18	3.5	1.7	6.9	87	1005.6	6	6	9	16	2	6	10	6	0.0
19	2.1	1.0	6.6	92	1011.4	6	6	9	10	2	5	10	1	-
20	2.7	1.7	6.9	92	1028.7	4	4	7	29	2	6	10	2	-
21	1.4	0.2	6.2	92	1023.5	7	7	2	13	5	6	10	1	-
22	2.0	- 0.2	6.0	86	1022.1	7	7	9	22	3	6	10	1	-
23	3.2	2.5	7.3	94	1008.0	8	6	4	21	6	6	61	6	1.0
24	4.5	1.9	7.0	83	1003.9	6	6	9	21	5	7	03	1	-
25	3.6	0.2	6.2	78	1012.0	7	7	7	24	7	7	03	1	-
26	4.9	1.5	6.8	78	1011.5	7	5	6	25	8	7	03	6	2.0
27	- 1.0	- 2.2	5.2	90	1019.5	1	1	9	21	3	7	03	1	-
28	0.7	- 0.5	5.9	91	1004.4	8	6	5	12	4	6	61	2	0.1
29	0.0	- 0.9	5.7	93	1001.2	4	3	7	12	3	5	10	1	-
30	0.5	0.2	6.2	98	1013.4	8	8	3	23	1	5	10	2	-
31	1.8	0.8	6.5	94	1023.5	7	7	6	14	2	5	10	6	0.0

Godz. 13

1	5.8	5.0	8.7	95	1016.9	7	7	6	30	6	6	10	2	-
2	3.8	1.9	7.0	88	1032.7	7	7	4	27	6	7	02	2	-
3	7.7	5.1	8.8	84	1028.8	2	1	4	25	5	6	10	1	-
4	4.8	1.7	6.9	80	1018.6	8	6	5	26	10	6	10	6	0.0
5	4.9	4.1	8.2	95	1014.7	8	8	2	24	8	5	60	8	0.6
6	8.6	4.1	8.2	73	1007.4	8	8	6	26	15	7	02	2	-
7	3.8	1.9	7.0	88	998.7	7	5	4	28	9	8	25	6	7.5
8	0.9	- 0.2	6.0	91	1004.3	7	7	4	26	8	7	01	8	0.1
9	- 0.4	- 3.5	4.8	82	1024.3	6	6	9	21	4	7	02	1	-
10	6.2	3.9	8.1	86	1014.7	5	5	5	26	8	7	01	8	0.1
11	5.7	1.4	6.8	74	1014.8	8	8	6	27	5	6	10	2	-
12	7.9	5.6	9.1	84	1018.0	8	8	4	23	4	6	10	2	-
13	6.8	4.6	8.5	87	1020.5	7	7	9	23	5	6	21	2	0.0
14	7.2	2.5	7.3	72	1020.0	5	0	9	14	2	6	05	1	-
15	8.4	1.2	6.7	61	1020.1	7	0	9	18	3	6	05	1	-
16	6.1	1.5	6.8	72	1013.5	6	0	9	16	2	6	05	1	-
17	4.0	0.6	6.4	79	1010.1	6	6	9	20	4	6	10	2	-
18	6.6	3.6	7.9	81	1007.1	7	4	6	20	2	6	10	2	-
19	5.6	3.6	7.9	87	1014.1	7	7	9	28	2	6	10	2	-
20	4.3	0.0	6.1	74	1031.1	7	7	5	22	2	7	02	1	-
21	4.4	2.1	7.1	86	1022.6	6	6	9	15	3	5	10	1	-
22	5.4	1.2	6.7	75	1021.4	5	5	7	22	7	6	10	1	-
23	6.5	3.6	7.9	81	1008.3	7	2	4	22	6	7	03	6	0.8
24	7.5	4.1	8.2	79	1003.7	7	7	5	24	7	7	02	0	0.1
25	5.8	1.2	6.7	73	1014.2	6	6	7	22	5	7	02	1	-
26	4.8	- 0.9	5.7	66	1016.0	7	7	6	26	10	7	03	2	-
27	4.8	- 2.2	5.2	60	1014.4	1	0	9	16	4	7	02	0	-
28	2.4	1.9	7.0	96	1005.1	8	7	1	18	1	3	58	4	1.9
29	1.6	0.6	6.4	94	1002.3	8	4	4	15	2	5	68	4	0.0
30	2.2	1.2	6.7	94	1018.1	8	8	2	22	1	4	10	4	-
31	5.4	1.5	6.8	77	1024.0	6	1	6	16	2	6	10	1	-

Godz. 19

1	5.0	2.6	7.4	86	1023.5	8	8	6	28	7	7	02	2	-
2	4.2	3.2	7.7	93	1032.9	8	8	5	22	2	6	10	6	0.0
3	5.0	3.2	7.7	88	1028.0	7	7	4	27	5	6	10	1	-
4	4.6	2.3	7.2	86	1016.6	6	6	4	27	12	7	83	2	0.3
5	7.4	6.7	9.8	95	1011.1	8	8	2	26	10	5	51	6	0.4
6	8.6	2.1	7.1	63	1004.1	8	8	6	24	12	7	02	2	-
7	1.1	- 1.7	5.4	81	1003.0	0	0	9	28	8	8	01	8	0.2
8	0.6	- 0.9	5.7	89	1011.7	5	5	4	32	6	8	01	8	0.0
9	1.5	- 2.2	5.2	77	1019.7	8	6	6	21	6	6	10	2	-
10	4.2	2.7	7.4	90	1018.3	0	0	9	25	5	7	03	1	-
11	6.8	3.0	7.6	77	1013.3	8	8	6	24	5	6	10	2	-
12	6.8	5.1	8.8	89	1019.4	7	7	9	18	2	5	10	2	-
13	3.4	2.9	7.5	97	1023.1	0	0	9	20	3	5	10	1	-
14	3.2	0.8	6.5	85	1018.7	0	0	9	15	2	5	10	1	-
15	4.9	1.7	6.9	80	1017.7	6	0	9	15	2	6	10	2	-
16	2.6	1.2	6.7	90	1013.3	2	0	9	17	1	5	10	1	-
17	5.5	2.1	7.1	79	1008.6	7	7	9	16	3	6	21	2	0.0
18	4.4	2.8	7.5	90	1009.6	0	0	9	13	1	5	10	1	-
19	5.0	3.9	8.1	93	1020.1	8	6	6	27	3	6	61	2	0.0
20	2.5	- 0.9	5.7	77	1030.3	7	7	6	13	1	7	02	2	-
21	4.7	2.6	7.4	86	1022.5	8	8	5	20	2	6	10	2	-
22	3.3	- 1.4	5.5	71	1016.8	0	0	9	19	4	7	02	1	-
23	5.7	3.2	7.7	84	1007.8	7	7	9	20	3	7	01	8	0.1
24	6.5	0.0	6.1	63	1006.8	7	7	8	24	7	7	02	1	-
25	3.4	1.0	6.6	85	1011.6	6	0	9	15	3	6	10	1	-
26	3.8	- 1.9	5.3	66	1018.1	5	5	9	24	10	8	01	2	-
27	1.7	- 3.3	4.6	69	1008.3	5	1	9	12	5	7	02	1	-
28	3.0	2.2	7.2	95	1004.6	8	8	6	18	1	5	10	6	0.9
29	0.8	0.3	6.2	96	1007.0	8	5	2	28	6	6	68	7	2.4
30	2.1	1.2	6.7	94	1021.9	8	8	2	10	2	4	10	5	0.1
31	4.4	1.7	6.9	82	1023.9	2	2	7	12	3	5	10	1	-

Godz. 01

DNI	TEMPERATURA POWIETRZA T	TEMPERATURA PUNKTU ROSY T_d	PRĘŻNOŚĆ PARY WODNEJ e	WILGOTNOŚĆ WZGLĘDNA U	CIŚNIENIE ATMOSFERYCZNE P_o	ZACHMURZENIE N	N_h	h	WIATR dd	v	WIDZIALNOŚĆ V	POGODA ww	W	OPAD R
1	- 1.8	- 4.7	4.3	79	1020.8	8	3	8	22	5	8	02	1	-
2	1.9	0.8	6.5	92	1024.3	8	7	5	31	3	7	02	2	-
3	3.0	2.3	7.2	96	1029.7	8	8	2	27	5	6	51	6	0.1
4	4.6	2.5	7.3	86	1024.2	8	8	4	29	7	6	10	2	-
5	1.5	- 2.7	5.0	73	1015.3	0	0	9	29	10	8	02	9	0.9
6	8.0	6.4	9.6	90	1002.8	8	7	4	28	15	6	60	5	0.5
7	7.5	4.8	8.6	84	998.5	7	7	5	26	14	7	80	2	0.0
8	0.5	- 2.2	5.2	82	1000.9	6	6	4	29	7	7	03	1	-
9	- 2.7	- 4.7	4.3	86	1015.2	3	3	4	36	5	7	02	7	0.1
10	0.1	- 3.8	4.6	74	1016.1	8	7	5	23	7	7	02	7	0.0
11	3.3	2.3	7.2	92	1016.9	7	7	4	28	7	7	02	1	-
12	5.0	4.3	8.3	95	1013.6	8	7	3	27	6	6	60	6	0.0
13	5.7	4.4	8.4	92	1020.9	7	7	9	20	2	6	10	2	-
14	4.5	3.8	8.0	94	1025.3	8	7	3	27	5	6	10	1	-
15	1.6	0.2	6.2	90	1021.6	0	0	9	16	3	6	10	0	-
16	1.0	- 0.5	5.9	89	1019.1	3	0	9	16	3	6	10	0	-
17	2.4	- 0.5	5.9	82	1014.1	0	0	9	18	4	6	10	0	-
18	3.1	1.2	6.7	87	1009.5	3	0	9	19	4	7	01	1	-
19	0.6	- 0.2	6.0	95	1013.7	3	3	9	14	2	5	10	0	-
20	4.0	3.2	7.7	94	1022.3	7	7	3	28	6	6	10	2	-
21	- 1.0	- 1.9	5.3	95	1030.4	0	0	9	09	2	7	02	1	-
22	1.6	0.6	6.4	94	1023.7	8	8	6	18	4	6	10	2	-
23	1.0	- 0.7	5.8	88	1015.9	0	0	9	18	3	6	10	1	-
24	3.0	1.5	6.8	89	1009.8	8	8	6	20	5	6	10	2	-
25	3.8	0.8	6.5	80	1009.6	5	5	9	24	5	7	01	8	0.1
26	0.8	- 0.7	5.8	89	1012.3	6	0	9	18	3	8	01	1	-
27	2.4	- 0.7	5.8	79	1017.5	8	5	6	27	9	7	03	6	0.1
28	- 2.4	- 4.7	4.3	84	1010.1	0	0	9	13	3	6	10	0	-
29	0.1	- 3.0	4.9	79	1005.7	8	7	6	13	4	6	10	2	-
30	- 0.4	- 1.2	5.6	95	1011.1	8	7	2	11	4	5	71	7	0.6
31	- 0.3	- 1.4	5.5	91	1025.3	8	8	4	12	1	6	10	2	-

Godz. 07

DNI	TEMPERATURA POWIETRZA T	TEMPERATURA PUNKTU ROSY T_d	PRĘŻNOŚĆ PARY WODNEJ e	WILGOTNOŚĆ WZGLĘDNA U	CIŚNIENIE ATMOSFERYCZNE P_o	ZACHMURZENIE N	N_h	h	WIATR dd	v	WIDZIALNOŚĆ V	POGODA ww	W	OPAD R
1	0.6	- 0.2	6.0	95	1014.0	8	7	2	25	5	5	68	7	4.1
2	1.6	0.4	6.3	92	1028.3	7	7	5	29	4	7	02	2	-
3	3.8	3.0	7.6	94	1028.0	8	8	2	27	6	6	10	5	0.0
4	3.6	1.5	6.8	85	1020.9	8	8	4	27	8	6	10	5	0.0
5	0.5	- 1.9	5.3	84	1016.6	3	2	5	28	8	8	01	1	-
6	7.8	6.7	9.8	92	1002.8	8	7	4	28	13	6	61	6	0.1
7	5.8	4.1	8.2	89	997.3	8	7	6	26	9	7	60	8	2.1
8	0.3	- 1.4	5.5	89	1002.0	7	7	4	28	6	7	22	2	0.0
9	- 5.4	- 6.3	3.8	92	1021.8	1	1	9	00	0	7	02	1	-
10	2.2	- 0.9	5.7	79	1011.5	7	3	6	23	9	7	01	2	-
11	2.7	1.9	7.0	96	1016.6	8	7	3	26	2	6	61	6	0.4
12	5.6	4.8	8.6	95	1014.6	8	7	3	26	5	5	61	5	0.5
13	4.1	2.8	7.5	91	1020.4	1	1	9	20	4	6	10	1	-
14	2.8	2.1	7.1	96	1024.3	7	6	2	21	5	6	10	1	-
15	1.3	- 0.5	5.9	89	1022.1	0	0	9	18	3	6	10	0	-
16	1.4	- 0.7	5.8	85	1017.6	2	0	9	18	3	6	10	0	-
17	0.8	- 0.9	5.7	87	1013.1	2	0	9	18	3	6	10	0	-
18	0.5	- 0.2	6.0	95	1009.3	1	0	9	15	2	6	10	0	-
19	- 0.7	- 1.2	5.6	96	1015.2	2	0	9	13	2	6	10	0	-
20	4.6	3.8	8.0	94	1026.5	8	8	2	28	4	5	10	2	-
21	- 1.8	- 2.7	5.0	92	1029.0	0	0	9	14	3	6	10	0	-
22	0.8	- 0.5	5.9	91	1023.4	3	1	9	22	3	6	10	6	0.0
23	0.7	- 1.7	5.4	85	1011.4	5	1	9	19	5	6	10	1	-
24	3.8	1.7	6.9	86	1007.3	8	4	6	20	5	6	10	2	-
25	4.4	0.0	6.1	74	1011.1	7	7	7	26	7	7	02	2	-
26	1.4	0.4	6.3	93	1009.9	8	8	4	18	3	6	61	2	1.1
27	0.6	- 1.4	5.5	86	1017.8	1	1	9	26	7	7	01	1	-
28	- 4.4	- 5.4	4.1	93	1008.7	1	1	9	13	3	6	10	0	-
29	- 0.3	- 3.5	4.7	80	1004.9	8	7	6	12	5	6	10	2	-
30	- 0.7	- 1.7	5.4	92	1013.8	8	7	3	09	4	5	70	7	0.3
31	- 0.3	- 0.9	5.7	96	1026.1	8	7	2	12	1	5	10	2	-

Godz. 13

1	2.6	1.9	7.0	96	1015.4	8	7	2	29	5	5	60	7	0.2
2	2.3	0.8	6.5	90	1030.8	7	7	4	28	3	6	10	2	-
3	5.6	3.0	7.6	83	1027.0	6	5	5	29	6	6	10	2	-
4	3.2	2.1	7.1	92	1016.0	8	7	3	26	10	5	60	6	0.2
5	0.6	- 0.2	6.0	95	1013.6	8	7	2	26	6	5	61	7	0.2
6	8.1	3.8	8.0	76	1002.7	8	7	6	27	13	7	02	6	0.0
7	3.4	2.3	7.2	92	994.6	8	6	4	28	7	7	61	6	6.3
8	0.8	- 1.7	5.4	84	1003.0	7	7	4	27	7	8	02	8	0.1
9	- 1.4	- 3.8	4.6	84	1024.2	6	6	4	26	5	8	02	1	-
10	4.8	2.3	7.2	84	1010.6	6	6	4	26	11	7	02	6	0.6
11	5.0	2.6	7.4	86	1014.8	8	7	5	24	7	6	60	6	0.4
12	7.0	5.8	9.2	92	1017.5	8	8	3	27	5	5	10	6	0.8
13	7.0	3.4	7.8	77	1019.6	7	6	9	24	6	7	03	1	-
14	7.4	4.3	8.3	81	1022.3	3	0	9	20	5	6	10	1	-
15	7.1	2.8	7.5	74	1022.4	3	0	9	19	3	7	01	1	-
16	4.8	1.0	6.6	77	1016.5	5	1	9	17	3	7	01	1	-
17	6.6	2.5	7.3	75	1011.8	1	0	9	20	4	7	01	0	-
18	4.2	2.1	7.1	86	1009.6	8	8	9	18	3	6	10	1	-
19	6.0	3.2	7.7	82	1015.9	5	0	9	14	3	6	10	1	-
20	5.5	2.8	7.5	83	1029.9	6	6	5	31	5	7	02	1	-
21	1.9	- 0.9	5.7	82	1026.8	4	0	9	16	5	7	02	0	-
22	5.2	1.2	6.7	76	1022.2	4	2	7	23	4	7	02	1	-
23	2.2	1.0	6.6	92	1010.7	8	7	4	20	5	6	10	7	1.1
24	6.8	2.8	7.5	75	1005.9	7	5	7	23	6	7	03	2	-
25	5.4	1.0	6.6	74	1012.8	6	6	7	27	9	7	01	6	0.0
26	4.7	2.1	7.1	83	1013.2	7	7	4	26	8	7	21	2	0.9
27	2.5	- 1.2	5.6	76	1016.9	2	2	4	27	5	7	03	1	-
28	2.0	- 1.9	5.3	76	1008.5	2	1	9	12	5	7	03	0	-
29	0.7	- 1.2	5.6	87	1005.9	7	7	4	13	5	5	71	2	0.0
30	0.2	- 1.4	5.5	89	1018.0	8	8	4	11	4	6	10	7	0.0
31	0.9	0.0	6.1	93	1026.5	8	7	2	14	1	5	10	2	-

Godz. 19

1	2.0	1.0	6.6	94	1019.7	8	7	2	30	4	5	10	6	0.5
2	2.5	1.5	6.8	92	1030.8	7	7	5	28	5	6	10	2	-
3	4.9	2.6	7.4	86	1025.8	6	6	5	26	6	7	02	1	-
4	4.6	0.6	6.4	76	1008.9	8	7	4	26	24	7	60	6	0.0
5	5.5	4.8	8.6	95	1006.1	8	7	3	27	11	6	61	7	2.1
6	7.8	3.0	7.6	72	1001.0	8	7	6	27	13	7	02	2	-
7	1.9	- 1.4	5.5	78	998.0	7	5	5	29	9	7	02	8	1.2
8	0.3	- 0.5	5.9	95	1006.5	8	7	2	29	5	6	70	8	0.4
9	- 1.8	- 4.7	4.3	81	1022.4	7	7	9	20	3	7	02	2	-
10	3.9	1.2	6.7	84	1015.5	5	5	7	28	8	7	02	1	-
11	4.9	1.7	6.9	80	1013.1	8	7	7	24	5	7	02	6	0.0
12	6.4	5.5	9.0	93	1020.7	8	6	4	24	3	6	10	2	-
13	5.6	4.6	8.5	93	1022.5	8	7	4	26	5	6	03	6	0.0
14	4.4	2.3	7.2	86	1021.8	2	0	9	17	3	7	02	0	-
15	2.0	0.4	6.3	88	1021.8	2	0	9	14	2	6	10	0	-
16	0.9	- 0.2	6.0	91	1016.0	0	0	9	00	0	7	01	1	-
17	3.5	1.0	6.6	85	1011.0	4	0	9	20	4	6	10	0	-
18	1.7	1.0	6.6	96	1011.8	0	0	9	19	1	6	10	1	-
19	4.6	3.0	7.6	90	1018.3	7	7	9	16	2	6	10	2	-
20	3.5	0.2	6.2	78	1031.2	7	7	6	00	0	7	02	1	-
21	1.2	- 0.5	5.9	88	1024.9	8	8	3	15	5	6	10	1	-
22	1.0	- 0.5	5.9	89	1020.4	1	1	9	19	3	7	02	1	-
23	3.2	1.0	6.6	86	1010.4	7	7	5	21	4	6	10	2	-
24	5.0	3.4	7.8	90	1007.0	8	7	5	25	8	6	81	6	2.5
25	3.2	0.4	6.3	83	1014.3	7	7	7	23	2	7	02	2	-
26	3.2	0.2	6.2	80	1016.7	7	5	7	27	6	7	02	8	0.0
27	- 1.2	- 2.2	5.2	95	1012.7	0	0	9	20	2	6	10	0	-
28	0.3	- 2.4	5.1	82	1008.0	7	7	7	13	4	6	10	1	-
29	- 0.2	- 0.7	5.8	96	1008.3	8	7	2	12	4	5	71	7	0.3
30	0.1	- 1.9	5.3	86	1022.6	8	8	4	11	2	6	10	2	-
31	0.4	- 0.5	5.9	95	1027.0	7	7	6	12	3	5	10	2	-

Godz. 01

DNI	TEMPERATURA POWIETRZA T	TEMPERATURA PUNKTU ROSY T_d	PREŻNOŚĆ PARY WODNEJ e	WILGOTNOŚĆ WZGLĘDNA U	CIŚNIENIE ATMOSFERYCZNE P_o	ZACHMURZENIE N	N_h	h	WIATR dd	v	WIDZIALNOŚĆ V	POGODA ww	W	OPAD R
1	- 3.2	- 6.0	3.9	81	1023.6	0	0	9	20	1	7	01	1	-
2	1.7	0.6	6.4	91	1021.2	8	8	4	27	4	6	10	2	-
3	1.8	1.0	6.6	95	1027.9	8	8	4	24	4	7	02	2	-
4	4.0	1.7	6.9	85	1022.7	8	8	4	24	5	7	02	2	-
5	1.5	- 3.5	4.7	69	1009.9	6	6	4	30	7	7	02	8	1.1
6	7.3	5.6	9.1	89	998.5	8	8	3	25	9	6	51	6	1.1
7	7.6	3.7	7.9	73	996.5	8	8	4	25	7	7	02	2	-
8	- 0.2	- 2.4	5.1	86	998.4	6	6	4	27	5	7	03	8	0.4
9	- 3.6	- 5.7	4.0	85	1013.4	1	1	4	36	5	7	01	8	0.7
10	- 1.8	- 5.0	4.2	80	1017.9	8	8	4	20	6	7	02	1	-
11	2.2	1.2	6.7	94	1014.5	7	7	4	25	6	7	02	2	-
12	3.8	1.5	6.8	85	1012.5	8	8	4	21	3	7	02	2	-
13	5.7	5.0	8.7	95	1022.6	8	8	4	21	3	5	10	2	-
14	2.9	1.9	7.0	92	1024.5	0	0	9	25	4	7	01	6	0.2
15	1.2	- 0.2	6.0	90	1023.8	0	0	9	18	3	6	10	0	-
16	0.8	- 0.7	5.8	89	1021.6	0	0	9	15	4	7	02	0	-
17	0.3	- 1.4	5.5	87	1016.1	0	0	9	13	1	7	02	0	-
18	1.6	0.6	6.4	94	1011.7	0	0	9	18	4	7	02	0	-
19	0.8	0.3	- 6.2	96	1015.5	0	0	9	16	3	6	10	0	-
20	0.8	0.0	6.1	93	1021.5	0	0	9	17	3	6	10	0	-
21	- 0.4	- 1.7	5.4	91	1031.5	2	2	4	00	0	7	03	1	-
22	0.3	- 1.4	5.5	87	1026.4	8	8	4	15	5	7	02	2	-
23	1.4	0.9	6.5	96	1018.4	8	8	4	17	3	5	10	2	-
24	1.6	- 0.5	5.9	87	1011.3	5	5	4	18	3	6	10	2	-
25	2.9	2.1	7.1	96	1009.7	7	7	4	21	5	6	10	6	1.0
26	2.4	0.0	6.1	86	1014.5	7	7	4	20	2	7	01	2	-
27	1.4	0.2	6.2	92	1016.6	8	8	4	23	4	6	70	1	0.8
28	- 1.4	- 2.3	5.2	94	1012.2	0	0	9	10	2	7	02	1	-
29	- 1.2	- 1.9	5.3	95	1009.1	6	6	4	10	6	7	02	1	-
30	- 0.4	- 1.7	5.4	91	1012.5	8	8	4	09	4	7	02	2	-
31	- 1.2	- 2.2	5.2	92	1025.1	8	8	4	29	3	7	02	1	-

Godz. 07

DNI	TEMPERATURA POWIETRZA T	TEMPERATURA PUNKTU ROSY T_d	PREŻNOŚĆ PARY WODNEJ e	WILGOTNOŚĆ WZGLĘDNA U	CIŚNIENIE ATMOSFERYCZNE P_o	ZACHMURZENIE N	N_h	h	WIATR dd	v	WIDZIALNOŚĆ V	POGODA ww	W	OPAD R
1	- 3.2	- 4.7	4.3	89	1016.9	8	6	4	15	4	6	73	1	0.4
2	1.2	0.0	6.1	91	1025.7	8	8	4	29	1	6	10	2	-
3	2.6	1.5	6.8	92	1026.4	8	8	4	25	2	7	02	2	-
4	3.6	1.5	6.8	86	1020.5	8	8	4	26	6	7	02	2	-
5	0.6	- 2.7	5.0	78	1013.7	7	7	4	28	6	7	03	1	-
6	8.8	5.6	9.1	80	998.3	8	8	4	25	15	7	02	5	0.5
7	6.0	3.6	7.9	85	995.8	8	8	4	27	6	7	02	2	-
8	- 1.1	- 3.5	4.7	85	1000.4	7	7	4	25	5	7	03	1	-
9	- 9.3	-10.4	2.8	91	1021.3	0	0	9	25	2	7	02	0	-
10	0.2	- 2.7	5.0	80	1011.3	8	8	4	21	6	7	02	2	-
11	1.4	- 0.2	6.0	88	1015.7	2	2	4	27	4	7	01	1	-
12	3.4	2.3	7.2	92	1014.2	8	8	4	24	2	6	60	2	0.0
13	4.0	2.1	7.1	88	1021.9	8	8	4	30	3	6	10	2	-
14	2.9	1.9	7.0	92	1025.6	8	8	4	21	3	6	10	1	-
15	0.8	- 0.9	5.7	87	1023.5	0	0	9	20	4	6	10	1	-
16	0.4	- 1.4	5.5	87	1019.8	3	0	9	17	4	7	03	0	-
17	- 0.4	- 1.9	5.3	89	1015.0	0	0	9	14	2	7	02	0	-
18	0.6	- 0.2	6.0	93	1011.2	3	3	5	15	4	7	03	0	-
19	0.6	- 0.2	6.0	93	1016.5	7	7	4	12	2	6	10	1	-
20	2.8	2.3	7.2	96	1024.8	8	8	4	26	4	5	10	1	-
21	- 1.1	- 2.2	5.2	92	1031.6	7	7	4	14	1	7	03	1	-
22	0.6	- 0.2	6.0	93	1024.8	8	8	4	16	5	7	02	2	-
23	- 0.6	- 1.5	5.5	95	1014.5	4	0	9	16	6	6	10	1	-
24	1.6	- 0.5	5.9	87	1009.6	8	8	4	14	5	6	10	2	-
25	3.5	0.8	6.5	83	1010.8	8	8	4	22	6	6	10	2	-
26	- 0.6	- 1.2	5.6	96	1012.1	6	6	4	16	4	6	10	1	-
27	1.2	- 0.5	5.9	88	1016.6	7	7	4	24	3	7	02	7	0.0
28	- 0.7	- 1.7	5.4	93	1010.4	6	6	4	07	3	6	10	1	-
29	- 2.4	- 3.3	4.8	93	1008.2	8	8	4	10	6	7	03	2	-
30	- 0.8	- 1.9	5.3	92	1014.4	8	8	4	07	4	6	10	2	-
31	- 2.0	- 3.2	4.8	93	1026.6	6	6	4	00	0	7	01	2	-

Godz. 13

DNI	TEMPERATURA POWIETRZA T	TEMPERATURA PUNKTU ROSY T_d	PREŻNOŚĆ PARY WODNEJ e	WILGOTNOŚĆ WZGLĘDNA U	CIŚNIENIE ATMOSFERYCZNE P_o	ZACHMURZENIE N	N_h	h	WIATR dd	v	WIDZIALNOŚĆ V	POGODA ww	W	OPAD R
1	- 1.2	- 2.2	5.2	92	1014.4	8	8	4	19	3	6	71	7	0.6
2	2.2	- 1.9	5.3	74	1029.3	8	8	5	30	5	7	02	2	-
3	3.5	1.7	6.9	87	1025.2	8	8	4	26	4	6	10	2	-
4	3.1	1.5	6.8	99	1013.9	8	8	4	25	8	6	10	2	-
5	1.4	- 1.7	5.4	80	1012.0	8	8	4	27	7	8	03	1	-
6	8.3	3.9	8.1	73	998.9	8	8	4	25	10	7	02	2	-
7	4.1	3.0	7.6	93	993.0	8	6	4	26	6	6	61	6	4.3
8	0.0	- 0.9	5.7	93	1002.0	7	7	4	27	3	7	02	8	0.0
9	- 6.6	- 8.6	3.2	85	1024.6	0	0	9	25	2	7	02	0	-
10	1.8	0.4	6.3	90	1009.0	8	6	3	25	7	6	61	7	1.5
11	4.1	2.8	7.5	91	1013.8	8	8	4	21	6	6	21	1	0.4
12	4.5	4.5	8.4	100	1016.9	6	8	4	00	0	3	44	6	0.7
13	6.5	2.6	7.4	77	1020.3	1	1	5	21	6	7	01	1	-
14	2.9	1.9	7.0	92	1024.7	8	8	4	18	5	6	10	1	-
15	6.6	1.5	6.8	69	1023.8	6	0	9	21	2	7	03	1	-
16	6.1	1.0	6.6	70	1018.0	8	0	9	18	4	7	02	1	-
17	6.3	1.9	7.0	73	1013.4	0	0	9	19	4	7	02	0	-
18	4.1	2.1	7.1	86	1010.8	8	8	9	15	3	6	10	1	-
19	7.3	2.5	7.3	72	1017.2	6	0	9	16	3	7	01	2	-
20	3.9	3.2	7.7	95	1028.6	6	6	4	25	2	5	10	2	-
21	0.8	- 2.2	5.1	81	1029.5	7	7	4	13	8	7	02	2	-
22	4.0	1.7	6.9	85	1023.7	3	3	4	16	3	6	10	1	-
23	2.7	- 0.9	5.7	77	1012.7	8	8	9	19	6	6	10	1	-
24	3.8	1.0	6.6	82	1008.2	8	8	4	18	5	6	10	2	-
25	5.2	1.2	6.7	75	1011.9	6	6	4	25	8	7	01	2	-
26	1.4	0.9	6.5	96	1011.2	8	6	4	24	4	5	61	7	3.0
27	2.1	- 0.2	6.0	86	1015.6	8	8	4	27	5	7	02	2	-
28	2.9	- 1.7	5.4	70	1010.0	1	1	4	11	4	7	03	1	-
29	0.7	- 3.0	4.9	76	1008.6	8	1	9	10	7	7	02	2	-
30	0.4	- 2.4	5.1	80	1017.8	8	8	4	06	2	6	10	7	0.5
31	0.8	- 2.2	5.2	81	1027.5	7	1	4	00	0	7	03	2	-

Godz. 19

DNI	TEMPERATURA POWIETRZA T	TEMPERATURA PUNKTU ROSY T_d	PREŻNOŚĆ PARY WODNEJ e	WILGOTNOŚĆ WZGLĘDNA U	CIŚNIENIE ATMOSFERYCZNE P_o	ZACHMURZENIE N	N_h	h	WIATR dd	v	WIDZIALNOŚĆ V	POGODA ww	W	OPAD R
1	1.6	0.6	6.4	94	1017.0	8	8	4	27	4	6	28	7	0.5
2	1.5	- 0.7	5.8	85	1029.5	8	8	4	25	5	7	02	2	-
3	3.9	1.9	7.0	86	1024.6	8	8	4	25	4	7	02	2	-
4	3.7	0.6	6.4	80	1006.1	8	8	4	25	8	7	02	6	0.2
5	1.8	1.0	6.6	95	1004.1	8	6	3	23	8	6	61	7	1.5
6	7.3	3.0	7.6	74	998.5	8	8	4	27	12	7	02	2	-
7	2.0	0.0	6.1	87	994.8	8	8	4	24	6	7	03	6	1.1
8	- 0.6	- 1.5	5.5	94	1005.6	8	8	4	23	3	6	85	8	1.7
9	- 3.2	- 5.4	4.1	85	1023.8	7	7	4	18	3	7	03	1	-
10	3.7	- 0.5	5.9	75	1012.6	7	7	4	24	8	7	02	6	0.0
11	4.3	0.8	6.5	78	1012.9	8	8	4	22	5	7	02	2	-
12	5.9	5.0	8.7	93	1020.1	8	8	4	24	3	5	28	4	-
13	5.9	4.4	8.4	90	1021.0	8	8	4	25	4	6	60	2	0.4
14	3.4	1.2	6.7	86	1023.5	0	0	9	19	5	6	10	1	-
15	1.6	0.0	6.1	88	1023.9	0	0	9	16	1	7	02	1	-
16	2.2	- 0.7	5.8	80	1017.4	0	0	9	15	3	7	02	1	-
17	2.4	0.4	6.3	87	1012.6	0	0	9	19	2	7	02	1	-
18	2.9	1.9	7.0	92	1012.9	0	0	9	18	3	6	10	1	-
19	2.7	1.0	6.6	89	1019.5	0	0	9	12	2	7	02	1	-
20	2.7	0.0	6.1	83	1031.0	7	7	4	25	2	7	01	2	-
21	0.0	- 2.7	5.0	82	1027.9	8	8	4	14	5	7	02	2	-
22	0.8	- 0.5	5.9	91	1021.6	6	6	4	18	1	6	10	1	-
23	2.2	0.8	6.5	90	1011.5	8	8	4	20	3	6	10	6	0.3
24	2.9	0.6	6.4	86	1007.9	7	7	4	20	4	6	10	2	-
25	4.1	0.6	6.4	77	1014.1	8	8	4	24	3	7	02	2	-
26	2.9	0.2	6.2	83	1015.2	7	7	4	26	6	7	02	6	1.2
27	1.1	0.0	6.1	91	1013.6	7	7	4	00	0	7	01	2	-
28	- 0.5	- 1.4	5.5	93	1009.9	0	0	9	09	5	7	02	0	-
29	- 0.4	- 3.0	4.9	84	1010.7	8	8	4	08	6	7	02	2	-
30	- 0.1	- 2.4	5.1	84	1022.1	8	8	4	33	1	7	02	2	-
31	- 0.2	- 1.7	5.4	89	1028.1	5	5	4	00	0	7	01	2	-

Godz. 01

DNI	TEMPERATURA POWIETRZA T	TEMPERATURA PUNKTU ROSY T_d	PREŻNOŚĆ PARY WODNEJ e	WILGOTNOŚĆ WZGLĘDNA U	CIŚNIENIE ATMOSFERYCZNE P_o	ZACHMURZENIE N	N_h	h	WIATR dd	v	WIDZIALNOŚĆ V	POGODA ww	W	OPAD R
1	3.1	2.8	7.5	98	1020.0	8	4	5	24	7	6	63	5	0.8
2	3.5	2.8	7.4	95	1028.9	3	3	4	27	3	6	10	1	-
3	5.9	5.7	9.3	100	1032.2	9	9	.	24	2	3	43	4	-
4	2.5	2.5	7.3	100	1027.0	9	9	.	22	4	2	45	4	-
5	3.0	1.0	6.6	97	1022.9	8	7	6	27	4	7	01	8	4.1
6	7.2	6.3	9.7	95	1012.9	8	8	3	24	9	5	53	5	0.1
7	7.4	5.3	8.9	87	1004.5	8	8	5	34	10	7	01	6	0.3
8	0.7	- 1.7	5.4	85	1005.9	7	7	5	25	5	7	02	1	-
9	- 2.7	- 5.4	4.1	82	1021.7	0	0	9	28	4	7	02	1	-
10	3.2	- 0.2	6.0	78	1017.0	8	8	9	23	7	7	02	2	-
11	5.9	2.3	7.2	78	1019.4	8	8	5	24	5	7	02	6	0.0
12	6.7	3.8	8.0	81	1015.3	8	8	9	25	6	6	10	6	0.1
13	5.0	2.6	7.4	86	1019.0	0	0	9	20	5	6	10	1	-
14	1.5	1.2	6.7	98	1024.0	0	0	9	19	2	4	10	0	-
15	3.5	- 1.2	5.6	71	1018.4	0	0	9	20	6	7	02	0	-
16	2.0	- 0.9	5.7	80	1015.7	0	0	9	19	4	6	10	1	-
17	2.3	- 0.5	5.9	81	1011.9	7	0	9	19	3	6	10	1	-
18	5.4	2.3	7.2	80	1006.2	6	0	9	18	4	6	25	1	0.2
19	5.7	3.4	7.8	86	1008.6	7	7	6	35	3	6	10	2	-
20	5.3	4.1	8.2	92	1025.0	8	7	6	26	2	5	10	6	0.1
21	0.7	- 0.7	5.8	89	1024.8	0	0	9	13	3	5	10	0	-
22	2.7	- 0.5	5.9	79	1022.5	5	0	9	21	5	6	10	2	-
23	4.3	- 1.7	5.4	65	1009.7	8	8	9	23	6	7	03	1	-
24	3.2	1.2	6.7	87	1007.1	1	1	9	19	4	6	10	1	-
25	4.6	0.0	6.1	71	1011.5	5	5	7	24	6	7	01	1	-
26	5.2	4.7	8.6	97	1007.7	8	8	8	19	4	6	61	6	3.1
27	1.3	- 2.7	5.0	75	1021.4	0	0	9	25	5	7	02	0	-
28	0.8	- 0.9	5.7	87	1003.0	8	8	9	13	2	6	61	2	0.0
29	2.7	0.4	6.3	86	1001.0	7	7	9	16	2	6	10	2	-
30	1.9	0.4	6.3	90	1011.0	8	8	9	26	3	6	61	1	0.1
31	1.2	- 0.2	6.0	90	1021.9	8	8	9	16	1	5	10	1	-

Godz. 07

	TEMPERATURA POWIETRZA T	TEMPERATURA PUNKTU ROSY T_o	PREŻNOŚĆ PARY WODNEJ e	WILGOTNOŚĆ WZGLĘDNA U	CIŚNIENIE ATMOSFERYCZNE P_o	ZACHMURZENIE N	N_h	h	WIATR dd	v	WIDZIALNOŚĆ V	POGODA ww	W	OPAD R
1	6.0	5.5	9.1	97	1018.7	8	8	5	27	5	6	61	6	3.6
2	3.1	1.5	6.8	89	1031.8	7	7	4	28	3	6	10	1	-
3	5.7	5.5	9.0	98	1030.9	9	9	.	23	2	3	45	4	-
4	3.0	1.0	6.6	87	1024.9	8	8	4	22	6	5	10	4	-
5	4.1	3.0	7.6	93	1021.5	8	8	5	24	6	7	80	2	0.4
6	7.4	4.4	8.4	82	1012.2	8	8	5	24	8	6	10	5	0.1
7	5.5	4.3	8.3	92	1000.5	8	6	4	22	8	6	61	8	1.7
8	- 0.1	- 1.9	5.3	88	1005.8	7	7	4	25	5	7	03	1	-
9	- 2.5	- 4.7	4.3	84	1025.3	1	1	6	24	2	7	01	8	0.0
10	5.5	0.6	6.4	71	1014.2	8	6	9	23	9	7	02	2	-
11	4.9	0.8	6.5	76	1017.4	8	7	6	23	4	6	10	2	-
12	7.0	4.6	8.5	84	1016.8	8	6	5	26	5	6	10	2	-
13	5.9	2.1	7.1	76	1019.1	6	6	8	23	5	6	10	1	-
14	2.0	0.8	6.5	92	1021.6	0	0	9	19	3	5	10	0	-
15	4.0	0.2	6.2	77	1019.6	7	7	9	18	5	6	10	1	-
16	2.7	- 1.7	5.4	73	1014.8	4	0	9	18	4	6	10	0	-
17	2.3	- 0.5	5.9	81	1009.8	6	0	9	18	5	6	10	1	-
18	4.9	2.1	7.1	81	1005.9	6	6	9	21	5	6	10	1	-
19	5.1	1.9	7.0	80	1011.2	5	5	6	23	1	6	10	1	-
20	2.7	1.9	7.0	94	1028.7	0	0	9	25	1	5	10	1	-
21	1.3	0.5	6.3	95	1021.9	0	0	9	16	3	3	44	1	-
22	3.4	0.4	6.3	80	1022.6	6	6	6	23	4	6	10	2	-
23	3.6	2.3	7.2	91	1008.3	8	8	9	22	5	6	21	6	1.0
24	4.7	2.1	7.1	84	1004.0	7	2	7	20	5	6	10	1	-
25	4.4	0.4	6.3	76	1013.6	7	7	6	24	5	7	03	2	-
26	3.6	- 0.9	5.7	73	1013.8	2	1	6	28	5	7	03	6	0.0
27	- 1.2	- 3.3	4.8	86	1019.2	1	0	9	23	3	7	03	0	-
28	2.1	1.8	7.0	98	1003.1	8	4	4	18	3	5	61	6	4.6
29	1.0	- 0.7	5.8	88	999.9	7	7	7	14	1	6	10	2	-
30	1.9	0.0	6.1	87	1013.5	8	8	9	27	3	6	60	6	0.2
31	1.5	1.0	6.5	96	1022.4	9	9	.	15	2	3	51	6	0.8

Godz. 13

1	6.3	5.8	9.3	97	1020.4	8	5	4	30	4	7	60	6	1.9
2	3.3	2.5	7.3	96	1033.0	8	8	3	26	3	5	51	2	0.0
3	6.4	5.0	8.7	90	1029.3	3	3	4	24	2	5	10	4	-
4	4.1	1.5	6.8	84	1021.0	8	8	5	23	8	6	10	6	0.0
5	4.8	4.3	8.3	97	1016.6	8	8	3	23	8	5	51	8	1.5
6	7.7	3.8	8.0	75	1009.3	8	8	5	23	8	7	02	2	-
7	4.1	2.5	7.3	89	1001.3	7	6	4	27	6	8	80	6	3.6
8	0.6	- 0.2	6.0	93	1006.3	8	8	5	25	5	5	85	1	0.4
9	0.4	- 1.9	5.3	84	1023.7	7	7	9	21	3	6	10	1	-
10	5.6	3.0	7.6	85	1016.9	8	5	6	27	6	6	21	6	0.1
11	6.2	0.8	6.5	69	1015.1	8	7	6	22	4	7	02	2	-
12	7.7	4.8	8.6	82	1018.3	8	8	6	23	3	6	10	3	-
13	6.8	5.5	9.0	91	1021.1	8	8	9	23	5	6	21	1	0.2
14	7.3	3.4	7.8	76	1018.7	1	0	9	17	5	6	10	0	-
15	9.6	1.2	6.7	56	1019.3	6	0	9	19	4	6	05	2	-
16	6.2	0.6	6.4	67	1012.9	7	0	9	20	3	6	05	1	-
17	6.9	1.2	6.7	67	1009.8	7	7	9	22	5	7	03	2	-
18	8.1	3.9	8.1	74	1006.4	3	2	9	20	2	6	10	1	-
19	6.2	3.8	8.0	85	1014.9	8	8	9	30	1	6	10	2	-
20	3.5	0.8	6.5	83	1030.4	7	7	5	00	0	7	02	1	-
21	6.6	2.3	7.2	74	1021.8	7	7	9	24	4	6	10	4	-
22	5.9	- 0.7	5.8	62	1021.0	2	2	5	25	7	7	03	1	-
23	6.9	3.2	7.7	77	1008.6	7	5	6	22	5	7	01	2	-
24	6.1	1.7	6.9	73	1004.9	6	6	5	25	6	8	25	6	2.3
25	6.3	1.2	6.7	70	1014.2	7	1	5	23	3	7	02	1	-
26	4.6	- 2.4	5.1	60	1017.4	7	7	5	26	8	8	03	1	-
27	4.3	- 5.0	4.2	50	1013.5	4	0	9	18	2	7	03	0	-
28	4.4	0.8	6.5	78	1005.1	8	8	9	26	4	6	10	6	0.4
29	1.1	0.6	6.4	96	1002.8	8	7	4	24	3	5	68	7	2.6
30	4.0	0.4	6.3	77	1017.7	7	6	4	28	1	7	03	6	0.0
31	4.1	4.1	8.2	100	1022.9	9	9	.	00	0	2	43	5	0.1

Godz. 19

1	4.5	3.8	8.0	95	1025.6	6	6	5	27	3	7	03	8	0.7
2	4.5	4.3	8.3	98	1033.3	8	8	2	22	1	4	28	5	0.1
3	3.3	3.1	7.6	98	1028.5	9	9	.	26	2	1	45	1	-
4	4.9	1.2	6.7	77	1019.8	8	8	5	23	8	7	25	1	0.0
5	6.1	5.9	9.3	98	1014.3	8	8	3	25	10	5	51	5	0.7
6	7.9	3.4	7.8	74	1007.1	8	8	5	24	8	7	02	2	-
7	1.5	- 0.2	6.0	88	1004.9	8	6	6	25	4	8	01	8	0.0
8	- 0.1	- 1.0	5.7	95	1013.9	5	5	4	28	3	6	10	8	0.6
9	1.5	- 2.4	5.1	75	1020.4	8	7	6	21	4	7	20	2	0.0
10	6.0	4.1	8.2	87	1019.5	8	8	5	27	7	6	10	8	0.0
11	7.2	3.0	7.6	74	1014.0	9	8	9	26	5	7	01	2	-
12	7.2	4.8	8.6	85	1019.0	7	7	7	20	2	6	10	2	-
13	4.1	3.6	7.9	97	1023.9	4	4	4	22	2	4	10	1	-
14	4.5	- 0.5	5.9	69	1017.9	0	0	9	20	5	7	02	0	-
15	3.0	- 0.5	5.9	78	1017.4	5	0	9	21	3	7	01	2	-
16	2.4	- 0.7	5.8	79	1013.2	4	0	9	20	3	6	10	1	-
17	5.3	1.9	7.0	79	1006.1	2	0	9	19	3	6	10	1	-
18	5.7	3.2	7.7	85	1008.1	7	7	6	17	2	6	10	1	-
19	5.6	4.3	8.3	92	1020.8	8	8	9	27	2	6	61	6	0.3
20	1.6	0.0	6.1	88	1028.5	0	0	9	13	3	6	10	1	-
21	4.6	2.1	7.1	84	1022.3	8	3	6	22	4	6	10	6	0.1
22	2.7	- 0.9	5.7	77	1015.7	2	2	9	20	4	7	03	0	-
23	4.9	3.4	7.8	90	1007.8	2	2	7	21	4	6	10	6	0.1
24	5.7	0.4	6.3	68	1008.0	6	6	5	23	5	7	01	8	0.0
25	4.6	1.0	6.6	78	1010.3	8	0	9	19	3	7	01	2	-
26	3.1	- 3.0	4.9	65	1020.0	0	0	9	27	5	8	01	1	-
27	1.1	- 3.5	4.7	71	1009.9	7	0	9	14	3	7	02	1	-
28	2.1	0.2	6.2	87	1004.7	7	7	9	20	3	6	10	1	-
29	1.9	- 0.5	5.9	86	1008.0	5	5	6	27	4	8	03	8	0.7
30	2.1	0.4	6.3	88	1021.4	0	0	9	00	0	6	10	1	-
31	4.3	4.3	8.3	100	1022.7	9	9	.	13	2	1	51	4	0.1

Godz. 01

DNI	TEMPERATURA POWIETRZA T	TEMPERATURA PUNKTU ROSY T_d	PRĘŻNOŚĆ PARY WODNEJ e	WILGOTNOŚĆ WZGLĘDNA U	CIŚNIENIE ATMOSFERYCZNE P_o	ZACHMURZENIE N	N_h	h	WIATR dd	v	WIDZIALNOŚĆ V	POGODA ww	W	OPAD R
1	2.1	1.6	6.8	96	1019.6	8	4	3	24	8	5	63	7	1.0
2	4.5	3.5	7.9	93	1028.0	8	8	6	27	4	7	01	2	-
3	4.8	4.8	8.6	100	1032.1	8	8	1	24	2	4	10	2	-
4	2.5	2.2	7.2	98	1027.1	8	8	3	22	4	9	10	4	-
5	2.9	0.5	6.3	84	1022.2	4	4	5	26	3	7	02	8	5.8
6	5.0	4.5	9.7	99	1011.5	8	7	4	25	11	6	60	6	0.3
7	7.6	5.1	8.8	83	1003.7	7	7	6	23	10	6	10	8	0.0
8	0.8	- 1.2	5.6	86	1005.0	7	7	4	27	6	7	26	1	0.0
9	- 1.1	- 6.5	3.7	67	1020.2	0	0	9	30	8	0	61	8	0.0
10	3.1	- 0.4	5.9	78	1016.9	8	8	6	22	7	6	10	2	-
11	5.9	3.3	7.7	83	1018.5	8	8	4	25	5	6	60	6	0.1
12	6.6	3.8	8.0	82	1014.8	8	8	6	22	3	6	10	6	0.0
13	3.5	2.8	7.4	95	1019.4	0	0	9	17	2	6	10	1	-
14	0.4	0.4	6.3	100	1024.4	0	0	9	16	2	4	28	0	-
15	2.3	0.1	6.2	86	1018.9	0	0	9	17	4	6	10	0	-
16	- 0.7	- 1.0	5.7	98	1015.8	0	0	9	18	1	5	10	1	-
17	- 1.2	- 1.2	5.6	100	1012.2	0	0	9	14	2	4	10	4	-
18	4.1	2.1	7.1	87	1007.2	8	8	7	19	3	6	60	1	0.0
19	3.8	3.3	7.7	97	1009.5	0	0	9	00	0	6	10	1	-
20	5.1	4.6	8.5	97	1024.3	8	1	6	26	2	6	21	6	0.4
21	1.3	0.2	6.2	92	1025.8	0	0	9	10	2	6	10	1	-
22	3.7	1.1	6.6	83	1022.7	8	0	9	19	3	6	10	2	-
23	2.5	- 1.1	5.6	77	1010.3	8	0	9	16	5	7	03	1	-
24	3.5	2.8	7.4	95	1007.3	6	6	9	16	2	6	10	2	-
25	4.4	1.6	6.9	82	1010.9	7	7	6	23	4	8	02	2	-
26	4.3	3.8	8.0	97	1008.2	8	8	6	16	4	6	63	2	3.3
27	0.4	- 1.9	5.3	84	1021.2	0	0	9	25	4	8	02	1	-
28	0.2	- 1.7	5.4	87	1003.9	8	8	9	13	3	7	03	1	-
29	1.0	0.2	6.2	94	1001.6	7	7	6	12	2	6	10	1	-
30	- 0.8	- 1.1	5.6	98	1010.9	1	1	6	23	2	6	10	1	-
31	0.2	- 0.1	6.1	98	1022.4	8	8	9	12	2	5	10	4	-

Godz. 07

DNI	TEMPERATURA POWIETRZA T	TEMPERATURA PUNKTU ROSY T_d	PRĘŻNOŚĆ PARY WODNEJ e	WILGOTNOŚĆ WZGLĘDNA U	CIŚNIENIE ATMOSFERYCZNE P_o	ZACHMURZENIE N	N_h	h	WIATR dd	v	WIDZIALNOŚĆ V	POGODA ww	W	OPAD R
1	6.0	5.8	9.2	98	1017.8	8	6	3	27	7	5	61	6	6.5
2	3.9	2.9	7.5	93	1031.1	8	8	5	27	3	7	02	2	-
3	5.6	5.6	9.1	100	1030.6	8	8	2	25	2	5	10	2	-
4	3.4	1.1	6.5	85	1024.0	8	8	4	25	5	6	10	2	-
5	3.6	3.4	7.8	98	1021.0	8	8	3	26	5	7	60	8	0.2
6	8.3	4.4	8.4	77	1011.0	7	7	5	26	11	6	10	6	0.0
7	7.2	5.9	9.3	91	1000.0	8	5	4	24	10	6	60	6	2.2
8	0.5	- 1.5	5.5	86	1004.8	8	8	6	26	5	7	70	1	0.0
9	- 3.2	- 5.3	4.1	85	1024.9	0	0	9	29	3	8	02	0	-
10	4.3	0.7	6.4	77	1014.0	8	8	6	24	8	6	10	2	-
11	4.9	1.9	7.0	81	1017.4	8	8	5	24	5	6	10	6	0.1
12	7.0	5.5	8.7	87	1016.1	8	7	6	23	2	6	10	6	0.0
13	3.4	1.6	6.9	88	1019.3	3	3	6	21	7	6	10	0	-
14	1.0	0.2	6.2	94	1022.1	3	0	9	17	3	6	10	0	-
15	2.2	0.0	6.1	86	1020.0	6	0	9	17	4	6	10	1	-
16	1.1	- 0.3	6.5	90	1015.4	3	0	9	17	3	6	10	0	-
17	- 0.9	- 0.9	5.7	100	1010.1	7	0	9	14	2	5	10	1	-
18	4.4	2.3	7.2	85	1005.9	7	7	8	16	3	6	10	6	0.0
19	0.7	0.4	6.3	98	1011.0	2	1	6	00	0	5	10	0	-
20	2.3	1.8	6.9	96	1028.5	0	0	9	24	2	5	10	1	-
21	2.1	1.3	6.7	95	1022.5	5	0	9	15	4	6	10	1	-
22	3.1	0.2	6.2	81	1017.3	7	7	7	20	4	6	10	2	-
23	4.1	2.9	7.5	92	1008.7	8	8	5	21	4	7	60	6	0.8
24	5.0	3.1	7.6	87	1004.0	8	8	6	19	5	6	10	1	-
25	3.6	1.6	6.8	86	1013.4	8	7	6	24	4	7	02	2	-
26	4.5	1.2	6.6	79	1012.9	2	2	6	27	9	7	01	6	0.7
27	- 2.5	- 3.1	4.8	95	1019.7	0	0	9	21	1	6	10	0	-
28	1.4	1.1	6.6	98	1003.6	8	7	6	15	4	6	61	7	1.2
29	- 0.6	- 1.2	5.6	96	1000.4	3	3	9	12	3	5	10	1	-
30	0.6	0.3	6.3	98	1013.3	8	7	4	23	2	5	70	5	2.0
31	1.0	0.7	6.4	98	1022.9	8	7	5	13	1	5	10	6	0.2

Godz. 13

1	6.7	5.3	8.9	91	1019.2	8	4	4	29	5	7	61	6	1.0
2	4.1	2.1	7.1	87	1032.5	8	8	5	28	4	7	02	2	-
3	7.6	6.1	9.4	90	1028.8	2	2	4	22	4	5	10	1	-
4	4.2	2.2	7.2	87	1020.3	8	6	4	24	7	6	60	6	0.0
5	5.0	4.5	8.4	97	1015.8	8	6	2	26	8	6	61	6	2.0
6	8.2	3.8	8.0	74	1008.5	8	8	4	26	12	6	10	2	-
7	3.1	2.1	7.1	93	999.9	8	4	2	28	8	6	65	6	4.6
8	1.8	- 0.4	5.9	85	1005.1	8	6	5	27	7	7	71	1	0.1
9	0.3	- 2.3	5.2	83	1024.2	6	6	7	21	2	6	10	1	-
10	6.3	3.2	7.7	81	1016.1	8	6	5	26	10	6	10	6	0.0
11	6.3	1.9	7.0	73	1015.3	8	8	6	22	4	7	02	2	-
12	8.2	5.6	9.1	83	1018.2	8	5	6	24	2	6	10	2	-
13	6.7	5.1	8.8	90	1020.6	8	7	5	24	4	6	60	1	0.1
14	7.7	3.2	7.7	73	1019.3	2	0	9	14	3	6	10	1	-
15	8.6	2.4	7.3	65	1019.5	8	0	9	17	3	6	10	2	-
16	6.9	- 2.5	7.4	74	1013.2	7	0	9	17	1	6	10	1	-
17	6.0	2.4	7.3	78	1009.9	8	1	6	24	2	6	10	2	-
18	7.7	5.1	8.8	84	1006.8	7	7	8	18	3	6	10	2	-
19	6.7	4.6	8.5	87	1014.5	7	7	8	24	3	5	10	1	-
20	4.8	2.4	7.3	85	1030.4	7	7	5	00	0	6	10	1	-
21	5.9	3.4	7.8	84	1022.0	8	3	9	16	2	5	10	1	-
22	7.3	1.4	6.8	65	1021.1	2	2	6	23	4	8	03	1	-
23	7.1	4.0	8.1	80	1008.7	7	3	5	23	7	8	03	6	0.3
24	8.5	4.9	8.7	78	1004.4	6	6	5	24	7	8	03	8	0.3
25	6.9	2.5	7.4	74	1014.3	4	2	6	24	4	8	01	1	-
26	5.5	- 0.3	6.0	66	1016.3	6	6	5	26	10	8	03	1	-
27	5.1	- 1.4	5.5	63	1013.4	1	0	9	15	5	7	02	0	-
28	3.9	3.4	7.8	97	1005.0	8	3	3	24	3	5	61	6	3.0
29	1.9	1.4	6.7	96	1002.0	8	5	4	25	4	6	88	1	0.8
30	3.4	2.2	7.2	92	1017.5	7	7	4	30	1	6	10	7	0.6
31	5.4	2.8	7.5	84	1023.1	6	6	7	16	1	5	10	2	-

Godz. 19

1	4.8	3.6	7.9	92	1024.3	7	7	5	28	5	8	03	6	1.4
2	3.9	3.4	7.8	97	1033.0	8	8	5	22	1	6	10	6	0.0
3	1.4	1.1	6.6	98	1028.4	0	0	9	27	2	5	10	0	-
4	5.5	0.9	6.5	72	1018.1	8	8	7	25	14	6	10	8	0.0
5	6.6	5.9	9.3	96	1013.1	8	5	3	25	11	6	61	6	0.7
6	7.9	3.7	8.0	75	1006.4	8	8	6	23	10	6	10	2	-
7	1.6	- 0.3	6.0	87	1004.1	1	1	5	26	5	8	01	8	1.7
8	1.3	- 1.9	5.3	79	1012.1	7	7	5	29	6	7	03	8	0.3
9	1.7	- 3.0	4.9	70	1020.5	8	8	6	19	5	6	10	2	-
10	4.9	4.2	8.2	95	1019.3	6	6	5	25	3	6	10	2	-
11	6.6	3.3	7.7	79	1014.0	8	8	6	25	3	6	10	2	-
12	7.0	5.2	8.8	88	1019.5	8	8	6	17	2	6	10	2	-
13	3.3	3.3	7.7	100	1023.7	0	0	9	21	3	5	10	6	0.1
14	3.2	0.8	6.5	84	1018.1	0	0	9	16	3	6	10	0	-
15	2.9	1.6	6.9	91	1017.5	8	0	9	00	0	5	10	2	-
16	0.3	- 0.3	6.0	96	1013.2	3	0	9	00	0	6	10	1	-
17	5.8	2.6	7.4	80	1008.6	8	2	6	16	4	6	10	2	-
18	5.0	4.3	8.3	95	1008.8	8	8	7	14	2	6	10	1	-
19	5.5	4.4	8.4	93	1020.4	8	8	6	26	3	6	60	2	0.0
20	2.2	- 0.3	6.0	84	1029.3	5	5	6	10	2	6	10	1	-
21	5.4	2.8	7.5	84	1022.4	8	8	9	23	3	6	10	2	-
22	2.1	- 1.4	5.5	78	1016.8	0	0	9	15	3	7	02	0	-
23	5.3	4.1	8.2	92	1008.2	8	8	5	17	5	6	21	2	0.0
24	4.7	2.1	7.1	83	1008.0	5	5	6	24	5	8	03	1	-
25	3.6	1.3	6.7	85	1011.1	8	0	9	17	4	7	02	1	-
26	2.7	- 1.5	5.5	74	1019.6	2	2	9	24	5	8	01	1	-
27	1.2	- 2.3	5.2	77	1006.8	4	0	9	14	3	7	02	1	-
28	1.2	0.4	6.3	94	1004.9	1	1	6	17	2	6	10	6	0.7
29	2.8	2.0	7.1	95	1007.0	7	7	5	27	5	6	60	7	1.9
30	2.4	2.1	7.1	98	1021.4	8	8	5	13	1	4	10	2	-
31	2.5	2.0	7.0	96	1023.1	7	7	7	12	2	5	10	1	-

Godz. 01

DNI	TEMPERATURA POWIETRZA T	TEMPERATURA PUNKTU ROSY T_d	PREŻNOŚĆ PARY WODNEJ e	WILGOTNOŚĆ WZGLĘDNA U	CIŚNIENIE ATMOSFERYCZNE P_o	ZACHMURZENIE N	N_h	h	WIATR dd	v	WIDZIALNOŚĆ V	POGODA ww	W	OPAD R
1	- 0.2	- 0.2	6.0	100	1020.3	8	6	4	22	7	6	71	2	0.1
2	3.7	3.0	7.6	95	1027.0	8	8	4	30	3	6	10	2	-
3	3.8	3.8	8.0	100	1032.1	7	7	4	27	3	5	10	2	-
4	2.1	1.8	7.0	98	1026.7	7	0	9	27	7	6	10	1	-
5	2.1	- 0.5	5.9	84	1020.9	1	1	5	28	6	7	01	8	0.9
6	7.7	6.5	9.7	92	1009.3	8	8	4	26	12	7	02	6	0.0
7	8.1	4.8	8.6	80	1003.4	7	7	4	26	13	6	10	2	-
8	0.4	- 1.4	5.5	86	1004.1	5	5	4	29	6	7	03	8	0.1
9	- 0.9	- 1.0	5.7	99	1017.8	8	8	4	31	7	5	86	1	0.7
10	1.9	- 1.4	5.5	78	1017.3	8	8	4	22	8	7	02	2	-
11	4.8	4.6	8.5	98	1018.7	8	8	4	24	5	6	25	1	0.0
12	6.1	4.1	8.2	87	1015.2	8	8	5	24	5	7	02	2	-
13	4.3	4.1	8.2	98	1020.6	0	0	9	18	3	6	10	1	-
14	2.2	2.2	7.2	100	1026.2	0	0	9	21	2	4	28	1	-
15	1.5	0.7	6.4	94	1020.4	0	0	9	19	4	6	10	0	-
16	1.1	0.8	6.5	98	1017.2	0	0	9	18	3	6	10	0	-
17	0.0	- 0.3	6.0	98	1012.6	0	0	9	18	2	5	10	0	-
18	2.3	1.5	6.8	95	1008.4	0	0	9	20	2	6	10	1	-
19	1.5	1.5	6.8	100	1011.0	0	0	9	18	1	6	10	0	-
20	4.7	4.2	8.3	97	1024.2	8	8	5	27	4	5	60	2	0.0
21	0.4	- 1.2	5.6	89	1028.0	0	0	9	12	5	6	10	1	-
22	2.1	1.6	6.8	96	1023.7	7	7	6	22	2	6	10	2	-
23	0.6	- 1.2	5.6	87	1012.7	3	3	9	18	6	6	10	0	-
24	4.2	2.6	7.4	89	1008.4	8	8	5	21	5	7	02	2	-
25	4.6	0.2	6.2	74	1011.4	7	7	5	24	4	7	02	2	-
26	2.1	1.0	6.6	92	1010.0	8	3	5	19	3	6	10	2	-
27	1.1	- 1.9	5.3	81	1020.9	1	0	9	26	7	7	01	1	-
28	0.1	- 3.3	4.8	77	1006.7	7	0	9	15	4	7	02	1	-
29	0.5	0.5	6.3	100	1003.5	7	7	5	16	3	6	10	6	0.0
30	1.2	0.7	6.4	96	1010.4	7	7	5	27	4	6	10	7	1.7
31	1.1	1.1	6.6	100	1023.7	4	4	9	19	1	6	10	1	-

Godz. 07

DNI	TEMPERATURA POWIETRZA T	TEMPERATURA PUNKTU ROSY T_d	PREŻNOŚĆ PARY WODNEJ e	WILGOTNOŚĆ WZGLĘDNA U	CIŚNIENIE ATMOSFERYCZNE P_o	ZACHMURZENIE N	N_h	h	WIATR dd	v	WIDZIALNOŚĆ V	POGODA ww	W	OPAD R
1	2.9	2.9	7.5	100	1016.8	8	6	4	29	6	6	61	7	7.8
2	3.5	2.6	7.4	94	1029.1	7	7	4	29	3	6	10	2	-
3	4.5	4.5	8.4	100	1031.0	8	8	3	24	3	5	10	2	-
4	2.9	0.4	6.3	85	1023.9	8	8	4	25	8	6	10	2	-
5	2.9	1.2	6.7	89	1021.0	7	7	5	28	9	7	02	1	-
6	8.1	5.3	8.9	81	1009.6	8	8	4	27	13	7	02	2	-
7	6.5	5.8	9.2	95	999.8	8	6	3	24	8	6	60	2	1.2
8	0.1	- 1.2	5.6	91	1004.4	7	7	4	26	5	7	01	8	0.0
9	- 2.7	- 3.7	4.7	93	1024.4	2	2	4	31	5	7	01	8	0.2
10	3.0	- 0.5	5.9	78	1013.9	8	8	4	23	8	7	02	2	-
11	4.9	2.6	7.4	86	1016.2	7	7	4	24	7	6	10	6	0.8
12	6.7	5.0	8.7	89	1016.4	8	8	4	25	6	7	02	2	-
13	1.9	1.6	6.9	96	1020.3	0	0	9	18	8	6	10	0	-
14	0.7	0.7	6.4	100	1024.1	0	0	9	19	3	5	10	1	-
15	1.1	0.2	6.2	93	1021.2	2	0	9	18	4	6	10	0	-
16	0.3	0.3	6.2	100	1016.4	5	0	9	18	5	6	10	1	-
17	0.0	- 0.3	6.0	98	1012.0	2	0	9	17	2	5	10	0	-
18	2.9	2.4	7.3	96	1007.2	6	1	9	18	2	6	10	1	-
19	1.5	1.2	6.7	98	1013.2	5	5	9	18	2	5	10	1	-
20	4.9	4.2	8.2	95	1026.0	8	8	5	29	4	6	10	6	0.0
21	1.1	0.6	6.4	96	1025.0	7	0	9	13	5	6	10	1	-
22	2.7	0.2	6.2	84	1023.4	8	8	5	22	3	6	10	1	-
23	2.6	0.4	6.3	86	1010.1	8	8	5	22	8	6	60	1	0.0
24	4.0	2.5	7.3	89	1005.8	7	7	5	19	6	7	02	2	-
25	3.0	0.6	6.4	85	1013.5	7	7	5	25	5	7	02	2	-
26	5.1	3.0	7.6	87	1011.9	7	7	4	27	7	6	10	6	1.5
27	- 1.2	- 2.1	5.2	94	1020.1	0	0	9	23	4	7	02	0	-
28	- 1.3	- 3.0	4.9	89	1005.4	6	0	9	14	2	7	01	2	-
29	0.2	0.2	6.2	100	1002.0	7	7	4	18	4	6	10	1	-
30	0.5	0.2	6.2	98	1013.7	7	7	4	25	2	6	10	2	-
31	0.6	0.6	6.4	100	1024.4	7	7	5	15	2	6	10	2	-

Godz. 13

1	4.4	3.9	8.1	97	1018.8	8	6	4	30	4	6	80	6	0.7
2	3.9	2.1	7.1	88	1032.0	8	8	4	28	3	6	10	2	-
3	6.4	4.3	8.3	87	1029.4	3	2	4	25	2	6	10	1	-
4	3.1	2.3	7.2	95	1019.9	8	6	3	26	10	6	61	2	0.1
5	4.1	3.9	8.0	98	1014.6	8	6	3	26	8	6	61	6	2.2
6	7.5	3.9	8.1	78	1007.9	7	7	4	27	11	6	10	2	-
7	4.0	3.2	7.7	96	998.5	8	6	4	31	7	6	80	6	3.4
8	1.0	- 1.4	5.5	85	1004.7	7	7	4	26	6	6	85	2	0.0
9	- 0.9	- 4.7	4.3	74	1025.3	6	6	5	24	4	7	03	1	-
10	4.8	1.8	6.9	81	1015.2	8	8	4	27	10	7	02	8	0.0
11	5.7	1.5	6.8	74	1015.5	7	7	5	23	8	6	10	2	-
12	7.5	6.4	9.6	92	1018.6	8	8	4	25	4	6	10	2	-
13	6.9	4.4	8.4	84	1020.9	7	5	6	24	5	7	01	1	-
14	5.0	3.4	7.8	84	1021.1	2	0	9	16	4	6	10	0	-
15	6.5	2.5	7.3	75	1021.4	3	0	9	19	4	6	10	1	-
16	5.7	2.5	7.3	79	1014.4	6	0	9	17	3	6	10	1	-
17	7.4	3.2	7.7	75	1010.8	6	3	9	22	3	6	10	1	-
18	6.5	4.8	8.6	89	1008.1	7	5	9	19	2	6	10	2	-
19	7.3	5.0	8.7	85	1014.6	8	0	9	19	2	5	10	2	-
20	4.8	1.9	7.0	81	1030.8	7	7	4	29	1	6	10	1	-
21	5.9	3.4	7.8	84	1023.3	5	0	9	18	5	6	10	1	-
22	5.8	1.2	6.7	73	1022.4	1	1	5	23	7	6	10	1	-
23	4.6	2.5	7.3	86	1010.1	7	7	9	21	7	7	01	6	0.5
24	7.7	3.0	7.6	72	1005.3	7	7	5	23	7	6	25	2	0.0
25	5.8	1.9	7.0	76	1014.7	7	7	6	24	6	7	02	2	-
26	4.3	- 0.9	5.7	69	1017.0	7	7	4	28	9	7	02	2	-
27	4.1	- 1.2	5.6	68	1015.9	0	0	9	20	3	7	01	0	-
28	1.3	0.5	6.3	94	1005.8	8	6	4	20	2	6	10	2	-
29	1.4	0.2	6.2	92	1003.1	6	4	7	19	3	6	10	1	-
30	2.2	1.2	6.7	94	1017.6	7	7	4	24	4	6	10	2	-
31	5.0	2.5	7.3	83	1024.4	4	2	9	15	2	6	10	1	-

Godz. 19

1	4.2	2.6	7.4	89	1023.0	7	7	4	32	4	6	10	8	0.0
2	2.9	2.6	7.4	98	1032.9	8	8	4	25	4	6	20	2	0.0
3	3.3	2.8	7.5	97	1028.1	0	0	9	24	4	6	10	1	-
4	4.6	1.5	6.8	79	1016.5	7	7	4	27	12	6	10	6	0.2
5	5.1	5.7	9.1	97	1011.4	8	6	3	27	8	6	61	6	0.4
6	7.7	3.2	7.7	74	1006.2	8	8	4	25	11	6	10	2	-
7	0.9	- 0.2	6.0	91	1003.2	5	5	4	30	7	7	27	8	1.3
8	1.1	0.1	6.2	93	1009.7	8	8	4	34	5	6	22	8	0.5
9	0.1	- 4.1	4.5	73	1021.7	8	8	5	20	6	7	03	2	-
10	4.2	3.4	7.8	94	1019.1	4	4	5	26	6	6	10	1	-
11	5.5	2.8	7.5	83	1014.1	8	8	5	22	6	6	10	2	-
12	6.3	5.3	8.9	93	1020.1	8	8	4	18	3	6	10	2	-
13	4.7	4.5	8.4	98	1024.3	5	5	5	24	4	5	10	6	1.2
14	3.2	1.7	6.9	89	1019.6	0	0	9	18	3	6	10	0	-
15	3.5	1.9	7.0	89	1019.0	0	0	9	16	5	6	10	1	-
16	1.9	1.1	6.6	94	1013.9	0	0	9	17	3	6	10	1	-
17	4.1	2.8	7.5	91	1010.7	8	8	9	21	2	6	10	2	-
18	4.5	3.8	8.0	94	1010.0	0	0	9	15	3	6	10	1	-
19	3.8	3.1	7.6	95	1019.8	7	7	9	28	3	5	10	1	-
20	1.4	0.9	6.5	96	1030.6	6	6	5	09	2	6	10	1	-
21	3.5	3.0	7.6	97	1022.7	7	7	7	19	2	6	10	2	-
22	1.5	0.4	6.3	92	1018.8	0	0	9	18	5	6	10	1	-
23	4.7	2.8	7.5	88	1008.4	7	7	5	22	5	7	02	2	-
24	4.9	2.8	7.5	87	1008.4	7	7	4	26	5	6	10	8	1.4
25	2.8	0.6	6.4	86	1013.2	7	0	9	19	4	6	10	1	-
26	3.3	- 1.7	5.4	69	1019.4	7	7	4	26	10	7	03	2	-
27	0.8	- 2.4	5.1	78	1009.7	0	0	9	15	5	7	02	0	-
28	1.4	1.1	6.6	98	1006.0	8	6	3	22	1	6	60	5	0.5
29	0.2	0.2	6.2	100	1007.0	8	8	4	26	3	4	71	6	2.8
30	2.1	1.8	7.0	98	1022.1	8	8	4	00	0	6	10	9	0.0
31	3.1	1.5	6.8	89	1024.5	7	7	6	13	2	5	10	1	-

Godz. 01

DNI	TEMPERATURA POWIETRZA T	TEMPERATURA PUNKTU ROSY T_d	PREŻNOŚĆ PARY WODNEJ e	WILGOTNOŚĆ WZGLĘDNA U	CIŚNIENIE ATMOSFERYCZNE P_o	ZACHMURZENIE N	N_h	h	WIATR dd	v	WIDZIALNOŚĆ V	POGODA ww	W	OPAD R
1	- 2.9	- 3.2	4.8	93	1021.3	8	8	6	23	6	6	71	1	0.4
2	2.2	1.2	6.7	94	1025.5	7	7	5	32	3	6	10	2	-
3	3.2	2.4	7.3	96	1031.2	8	8	2	30	4	6	51	5	0.1
4	2.0	1.2	6.7	95	1025.7	8	8	2	30	5	6	10	1	-
5	1.1	- 1.4	5.5	83	1018.7	0	0	9	32	8	7	02	8	0.2
6	7.3	6.1	9.4	92	1007.6	8	8	2	29	12	6	10	5	0.2
7	8.1	4.3	8.3	77	1001.9	8	8	5	29	12	7	60	2	0.0
8	- 0.1	- 2.2	5.2	85	1003.1	7	7	4	29	7	7	03	8	0.0
9	- 1.6	- 3.8	4.6	86	1016.5	7	7	4	32	3	7	03	8	0.0
10	- 0.1	- 4.1	4.5	74	1017.6	8	8	5	21	9	7	02	2	-
11	4.1	3.2	7.7	94	1018.1	8	8	3	23	5	6	10	1	-
12	5.3	3.2	7.7	87	1014.5	8	8	5	24	5	7	02	2	-
13	5.5	3.9	8.1	90	1021.0	8	8	3	20	1	6	10	2	-
14	4.4	3.7	7.9	95	1026.0	8	8	2	24	3	6	10	1	-
15	3.7	0.6	6.4	80	1021.1	0	0	9	18	5	6	10	0	-
16	1.8	- 0.2	6.0	87	1017.3	0	0	9	17	4	6	10	0	-
17	0.8	0.0	6.1	93	1013.4	0	0	9	18	2	6	10	0	-
18	4.2	2.1	7.1	86	1008.8	4	4	5	14	2	6	10	1	-
19	1.6	1.1	6.6	96	1012.1	0	0	9	12	3	5	10	0	-
20	4.1	3.2	7.7	94	1024.1	8	8	5	28	3	5	10	2	-
21	- 0.6	- 0.9	5.7	98	1028.6	0	0	9	11	4	6	10	0	-
22	3.2	2.1	7.1	92	1023.7	7	7	5	23	4	6	10	2	-
23	1.2	- 1.2	5.6	85	1014.2	0	0	9	19	6	6	10	0	-
24	3.6	1.2	6.7	85	1009.6	7	7	5	20	6	6	10	2	-
25	4.1	0.0	6.1	75	1010.8	7	7	7	23	7	7	02	2	-
26	1.5	- 0.2	6.0	88	1011.2	8	0	9	18	4	6	10	1	-
27	1.3	- 2.4	5.1	77	1020.3	7	7	5	27	7	7	03	1	-
28	- 2.1	- 4.4	4.4	84	1028.2	0	0	9	11	4	6	10	0	-
29	0.4	0.1	6.2	98	1004.5	8	6	2	16	2	4	61	7	0.6
30	0.5	0.2	6.2	98	1010.1	8	6	2	25	1	5	68	7	0.8
31	0.9	0.4	6.3	96	1023.8	8	8	3	12	1	5	10	2	-

Godz. 07

DNI	TEMPERATURA POWIETRZA T	TEMPERATURA PUNKTU ROSY T_d	PREŻNOŚĆ PARY WODNEJ e	WILGOTNOŚĆ WZGLĘDNA U	CIŚNIENIE ATMOSFERYCZNE P_o	ZACHMURZENIE N	N_h	h	WIATR dd	v	WIDZIALNOŚĆ V	POGODA ww	W	OPAD R
1	1.6	1.1	6.6	96	1015.6	8	5	2	29	7	6	61	7	7.2
2	1.7	0.8	6.5	93	1029.3	8	8	4	32	2	6	10	2	-
3	3.8	3.1	7.6	95	1029.5	8	8	3	28	4	6	10	5	0.0
4	2.3	1.5	6.8	95	1023.2	8	8	2	29	6	6	50	2	0.0
5	0.7	- 1.4	5.5	87	1019.7	6	2	5	29	6	7	03	1	-
6	7.9	5.6	9.1	84	1007.0	8	8	4	29	14	7	02	2	-
7	5.2	4.7	8.6	97	999.1	8	5	3	27	7	6	61	8	4.3
8	- 0.4	- 1.7	5.4	91	1003.4	7	7	4	29	5	7	26	2	0.0
9	- 2.3	- 2.6	5.1	98	1022.7	8	8	4	29	2	5	87	8	1.8
10	1.9	- 1.9	5.3	76	1013.8	7	7	9	22	9	7	02	2	-
11	4.5	3.4	7.8	93	1017.5	8	8	4	25	5	6	60	6	1.2
12	5.9	4.6	8.5	92	1015.1	8	8	4	25	4	6	60	6	0.2
13	3.2	2.1	7.1	92	1020.4	0	0	9	20	6	6	10	1	-
14	1.7	1.2	6.6	96	1024.2	5	2	9	18	3	5	10	1	-
15	2.4	0.0	6.1	84	1021.9	2	0	9	17	3	6	10	0	-
16	1.0	- 0.2	6.0	91	1016.6	2	0	9	16	3	6	10	0	-
17	1.1	0.2	6.2	93	1012.4	4	0	9	18	2	6	10	0	-
18	3.2	2.1	7.1	92	1008.1	2	0	9	16	3	6	10	0	-
19	1.1	0.2	6.2	93	1013.8	2	0	9	11	3	5	10	0	-
20	4.5	3.8	8.0	96	1026.8	8	8	4	28	3	5	10	2	-
21	0.3	- 0.5	5.9	95	1026.9	8	8	3	13	6	5	10	1	-
22	0.8	0.0	6.1	95	1023.8	6	1	5	21	3	5	10	1	-
23	2.3	- 0.2	6.0	84	1010.6	8	8	5	20	7	6	10	1	-
24	3.3	1.7	6.9	89	1006.9	7	7	5	19	6	6	10	2	-
25	3.9	0.4	6.3	77	1012.7	7	7	6	25	6	7	03	2	-
26	4.4	3.7	7.9	95	1010.7	8	6	3	26	6	6	60	6	1.3
27	0.0	- 1.9	5.3	88	1019.5	6	5	5	25	5	7	01	2	-
28	- 2.1	- 3.8	4.6	87	1006.4	7	7	6	10	4	6	10	1	-
29	0.7	0.4	6.3	98	1002.8	8	8	2	13	3	4	10	6	0.0
30	0.5	0.2	6.2	98	1012.7	8	6	2	28	1	5	68	7	0.4
31	1.0	0.5	6.3	96	1025.0	8	8	2	14	1	4	10	2	-

Godz. 13

1	2.7	1.9	7.0	96	1017.1	8	8	4	31	4	6	10	6	0.8
2	2.6	1.2	6.7	93	1031.2	8	8	4	30	2	7	02	2	-
3	5.8	3.0	7.6	82	1028.9	7	7	5	29	5	6	10	2	-
4	2.6	1.7	6.9	94	1018.9	8	6	2	28	9	5	60	5	0.2
5	2.7	2.2	7.2	96	1014.6	8	6	3	28	8	6	61	7	1.6
6	7.3	3.4	7.8	76	1007.0	7	7	5	28	10	7	02	2	-
7	4.3	3.6	7.9	94	998.6	8	6	3	29	9	6	61	6	2.8
8	0.1	- 1.7	5.4	88	1004.2	7	7	4	25	6	7	26	2	0.0
9	- 2.0	- 5.7	4.0	76	1024.8	3	2	5	26	4	7	03	8	0.3
10	4.3	1.7	6.9	84	1013.9	8	8	4	25	10	7	21	6	0.6
11	4.1	1.5	6.8	82	1016.0	8	8	5	23	6	6	10	6	0.0
12	7.1	5.0	8.7	86	1018.5	8	8	3	25	5	6	10	6	0.0
13	6.2	2.8	7.5	80	1020.5	7	4	6	23	6	6	10	1	-
14	8.1	2.3	7.2	66	1021.9	3	0	9	22	7	6	10	1	-
15	7.8	2.1	7.1	67	1021.7	2	0	9	18	4	6	10	1	-
16	7.0	1.2	6.7	67	1015.3	3	0	9	18	5	6	10	1	-
17	7.7	2.6	7.4	71	1010.9	2	0	9	20	5	6	10	0	-
18	6.1	3.9	8.1	86	1008.5	7	7	9	17	2	5	10	1	-
19	7.3	3.6	7.9	78	1014.8	6	0	9	10	3	6	10	1	-
20	5.7	0.0	6.1	67	1030.9	3	3	5	34	3	7	02	1	-
21	2.2	0.8	6.5	90	1025.0	8	8	3	14	6	5	10	2	-
22	5.1	1.0	6.6	76	1022.7	3	3	4	22	5	6	10	1	-
23	2.8	1.7	6.9	92	1010.9	8	3	3	21	6	6	60	6	0.2
24	7.3	3.0	7.6	75	1005.8	5	2	6	21	8	6	10	2	-
25	5.3	1.0	6.6	75	1014.3	7	7	5	25	7	7	03	2	-
26	4.2	- 0.5	5.9	71	1015.6	7	7	4	27	9	7	03	8	0.0
27	3.4	- 0.7	5.8	74	1016.1	3	3	5	21	5	7	03	1	-
28	0.9	- 2.2	5.2	81	1006.5	7	2	5	12	3	6	10	2	-
29	1.8	0.4	6.3	90	1003.4	7	7	6	12	4	5	10	2	-
30	1.2	1.2	6.7	100	1017.1	8	8	1	31	1	3	51	7	0.6
31	4.4	1.7	6.9	82	1024.8	6	6	9	13	2	4	10	4	-

Godz. 19

1	2.5	1.7	6.9	94	1021.2	8	8	4	32	4	6	21	2	0.2
2	2.3	1.8	6.9	96	1032.1	8	8	3	30	2	6	51	2	0.0
3	3.5	2.6	7.4	94	1027.6	3	3	5	26	4	6	10	1	-
4	4.3	0.4	6.3	77	1014.0	8	8	5	28	9	6	10	6	0.2
5	5.4	4.6	8.5	95	1009.6	8	8	2	29	9	6	10	6	0.9
6	7.5	2.8	7.5	72	1004.9	8	8	6	28	12	7	02	2	-
7	1.3	- 1.4	5.5	83	1001.1	5	5	5	29	7	7	02	8	1.2
8	0.1	- 0.2	6.0	98	1007.3	8	8	4	27	3	7	85	8	0.7
9	1.7	- 4.7	4.3	79	1023.0	7	7	9	20	5	7	02	1	-
10	3.5	1.9	7.0	89	1017.8	3	3	5	27	7	7	03	1	-
11	5.1	1.9	7.0	80	1013.8	8	8	5	23	6	6	10	2	-
12	6.1	5.3	8.9	95	1020.7	8	8	3	20	2	6	10	2	-
13	5.1	4.6	8.5	97	1023.6	2	2	4	25	4	6	10	6	1.6
14	5.3	1.7	6.9	77	1020.7	0	0	9	17	5	6	10	0	-
15	3.3	0.6	6.4	81	1020.7	0	0	9	14	4	6	10	0	-
16	2.4	0.0	6.1	84	1014.8	0	0	9	12	3	6	10	1	-
17	4.2	2.1	7.1	86	1010.9	5	5	9	20	5	6	10	1	-
18	4.1	3.2	7.7	94	1011.9	4	4	9	11	1	4	10	1	-
19	6.3	4.4	8.4	87	1016.8	7	7	5	25	4	6	10	2	-
20	2.1	0.2	6.2	87	1030.8	0	0	9	07	1	6	10	1	-
21	2.3	1.5	6.8	96	1023.6	8	8	3	15	4	6	10	2	-
22	2.1	0.2	6.2	87	1019.8	0	0	9	17	4	6	10	1	-
23	2.7	0.8	6.5	87	1010.6	6	6	9	20	6	6	10	6	0.0
24	4.8	3.6	7.9	91	1007.8	7	7	5	24	5	7	25	2	0.6
25	1.5	- 0.5	5.9	87	1014.0	4	0	9	19	3	7	02	1	-
26	3.2	- 1.7	5.4	69	1018.2	8	8	5	26	7	7	03	2	-
27	0.2	- 3.5	4.7	75	1011.4	0	0	9	14	3	6	10	0	-
28	1.1	- 0.9	5.7	87	1006.2	8	8	3	17	2	4	10	2	-
29	0.7	0.2	6.2	96	1006.4	8	8	3	12	2	5	10	7	0.1
30	1.1	0.6	6.4	96	1021.8	8	8	4	00	0	5	10	5	0.0
31	1.5	0.6	6.4	93	1025.3	2	2	9	10	3	5	10	1	-

Godz. 01

DNI	TEMPERATURA POWIETRZA T	TEMPERATURA PUNKTU ROSY T_d	PREŻNOŚĆ PARY WODNEJ e	WILGOTNOŚĆ WZGLĘDNA U	CIŚNIENIE ATMOSFERYCZNE P_c	ZACHMURZENIE N	N_h	h	WIATR dd	v	WIDZIALNOŚĆ V	POGODA ww	W	OPAD R
1	- 4.7	- 6.3	3.8	87	1025.7	8	0	9	21	4	8	03	1	-
2	1.1	0.6	6.4	96	1023.2	8	6	3	30	4	5	61	5	0.2
3	1.1	0.6	6.4	96	1030.4	8	8	3	25	3	5	51	2	0.0
4	2.3	1.5	6.8	94	1025.0	8	8	4	27	7	6	10	1	-
5	0.3	- 3.4	4.8	76	1014.9	1	1	4	28	10	8	01	8	0.7
6	6.3	5.6	9.1	95	1004.2	8	7	3	26	8	6	61	6	1.2
7	6.2	2.6	7.4	78	1001.0	8	8	4	25	9	7	02	2	-
8	- 0.3	- 2.7	5.0	84	1000.9	7	7	4	28	8	7	03	8	0.3
9	- 0.9	- 1.9	5.3	94	1012.3	6	6	4	36	6	8	24	7	0.5
10	- 2.3	- 4.1	4.5	87	1019.6	8	8	5	21	8	7	02	2	-
11	2.2	0.8	6.5	90	1018.4	6	6	4	24	6	7	03	1	-
12	3.1	1.5	6.8	89	1014.9	8	8	4	23	5	6	20	2	0.0
13	3.9	2.8	7.5	93	1023.0	8	8	4	20	4	6	10	2	-
14	3.3	2.6	7.3	96	1026.8	8	8	4	26	5	6	10	6	3.3
15	2.0	0.0	6.1	87	1024.1	0	0	9	19	4	7	02	0	-
16	2.4	- 0.3	5.9	81	1020.8	0	0	9	17	4	7	02	0	-
17	2.7	- 0.9	5.7	77	1016.0	0	0	9	19	2	7	02	0	-
18	2.1	- 0.2	6.0	86	1012.3	0	0	9	18	2	7	01	0	-
19	2.1	0.6	6.4	90	1014.6	3	3	5	18	2	7	02	0	-
20	3.7	1.2	6.7	85	1022.8	3	0	9	24	3	7	02	0	-
21	- 1.9	- 2.1	5.2	98	1031.5	9	9	.	00	0	2	47	0	-
22	0.2	- 0.7	5.8	95	1025.9	8	8	4	16	3	6	10	2	-
23	0.3	- 0.9	5.7	91	1018.5	0	0	9	19	3	6	10	1	-
24	0.6	- 0.9	5.7	89	1012.5	8	8	4	20	4	6	10	2	-
25	2.4	1.6	6.9	96	1011.5	7	7	5	22	4	6	10	2	-
26	- 0.3	- 1.2	5.6	93	1014.9	4	0	9	19	3	6	10	1	-
27	0.4	- 0.4	5.9	95	1018.6	8	8	4	27	6	7	26	1	0.6
28	- 2.2	- 3.5	4.7	90	1010.9	0	0	9	15	2	7	02	0	-
29	- 2.1	- 4.4	4.4	85	1007.3	6	3	6	12	3	7	02	1	-
30	- 0.7	- 1.7	5.4	94	1011.0	8	6	4	11	3	6	71	7	0.1
31	- 2.3	- 2.6	5.1	98	1025.3	8	8	2	00	0	3	48	4	-

Godz. 07

DNI	TEMPERATURA POWIETRZA T	TEMPERATURA PUNKTU ROSY T_d	PREŻNOŚĆ PARY WODNEJ e	WILGOTNOŚĆ WZGLĘDNA U	CIŚNIENIE ATMOSFERYCZNE P_c	ZACHMURZENIE N	N_h	h	WIATR dd	v	WIDZIALNOŚĆ V	POGODA ww	W	OPAD R
1	- 3.7	- 5.2	4.2	91	1017.5	8	6	4	20	7	6	73	2	1.3
2	0.7	0.2	6.2	96	1027.5	8	6	3	30	3	6	60	2	0.1
3	1.6	1.1	6.6	96	1028.8	8	8	3	27	4	5	51	5	0.1
4	1.1	0.0	6.1	91	1022.9	8	8	4	26	7	6	10	2	-
5	0.3	- 2.7	5.0	80	1017.2	7	7	4	27	8	8	03	1	-
6	7.0	6.2	9.5	95	1004.7	8	8	3	27	12	6	80	6	0.3
7	4.5	3.8	8.0	96	999.9	8	6	3	28	8	6	61	2	1.3
8	- 0.6	- 2.2	5.2	88	1001.9	7	7	4	29	6	8	03	8	0.1
9	- 5.3	- 7.0	3.6	86	1021.8	7	7	4	01	2	7	01	2	-
10	- 1.2	- 4.1	4.5	79	1015.3	8	8	5	23	8	7	02	2	-
11	2.2	1.4	6.8	96	1017.8	8	8	4	25	4	6	81	2	0.6
12	4.1	3.4	7.8	95	1015.8	8	6	3	24	3	6	61	5	0.7
13	2.7	1.2	6.7	90	1023.3	8	8	4	20	4	6	10	2	-
14	0.0	- 0.6	5.9	96	1027.0	0	0	9	20	3	3	46	1	-
15	1.4	- 0.2	6.0	88	1024.4	0	0	9	21	4	7	02	0	-
16	2.7	- 0.7	5.8	77	1020.0	3	0	9	18	3	7	03	0	-
17	2.1	- 0.7	5.8	82	1015.2	3	0	9	19	3	7	03	0	-
18	1.7	0.0	6.1	88	1011.2	3	1	5	17	3	7	01	1	-
19	1.0	- 0.2	6.0	91	1016.1	4	0	9	11	2	7	03	0	-
20	3.1	2.3	7.2	96	1026.6	8	8	4	27	2	4	51	1	0.0
21	- 2.1	- 3.3	4.8	93	1030.0	0	0	9	12	3	6	10	4	-
22	0.5	- 0.5	5.9	93	1024.9	8	8	4	19	3	6	10	2	-
23	- 0.7	- 1.9	5.3	90	1014.5	5	0	9	17	5	6	10	1	-
24	0.7	- 0.2	6.0	93	1010.7	7	7	4	18	4	6	10	2	-
25	2.8	0.0	6.1	83	1012.8	6	6	5	24	5	7	01	2	-
26	0.3	- 0.5	5.9	95	1012.1	8	6	4	20	4	6	71	1	0.1
27	- 0.8	- 2.4	5.1	88	1018.8	3	1	5	25	5	7	03	8	0.2
28	- 2.8	- 4.1	4.5	92	1009.2	0	0	9	12	2	7	02	0	-
29	- 2.5	- 4.1	4.5	88	1005.7	7	4	5	12	4	7	01	2	-
30	- 0.8	- 1.5	5.5	95	1013.2	8	6	4	10	3	5	71	7	0.5
31	- 1.9	- 2.4	5.1	96	1026.8	8	8	3	00	0	5	10	4	-

Godz. 13

1	0.4	0.1	6.2	98	1015.7	8	8	2	25	4	3	46	7	0.9
2	0.9	0.6	6.3	96	1030.3	8	8	4	29	4	6	10	6	0.0
3	2.7	1.7	6.9	92	1027.8	8	6	4	27	4	6	10	5	0.1
4	1.8	0.6	6.4	92	1017.8	8	6	3	24	5	6	61	5	0.1
5	0.3	- 0.7	5.8	93	1014.8	8	8	3	27	8	5	73	2	0.1
6	7.2	3.2	7.7	76	1004.3	8	8	4	27	12	7	02	6	0.0
7	4.5	3.4	7.8	93	995.1	8	7	2	26	8	6	63	6	7.0
8	- 0.5	- 1.7	5.4	91	1003.7	7	6	4	27	5	8	26	2	0.1
9	- 3.8	- 5.7	4.0	87	1025.0	1	1	4	25	3	7	03	1	-
10	1.3	0.2	6.2	92	1013.4	8	8	4	26	7	5	83	2	0.3
11	3.8	2.6	7.6	93	1016.3	7	7	9	22	7	6	10	8	0.8
12	5.5	5.0	8.7	97	1018.0	8	8	4	26	5	5	20	6	0.3
13	6.4	3.4	7.8	81	1021.7	0	0	9	21	6	7	02	1	-
14	5.1	3.0	7.6	87	1025.0	3	1	9	18	5	7	03	4	-
15	5.7	1.2	6.7	73	1024.4	5	0	9	20	4	7	03	1	-
16	7.4	0.6	6.4	62	1017.8	6	0	9	18	4	7	02	1	-
17	7.0	1.7	6.9	69	1012.9	7	0	9	20	4	8	03	1	-
18	5.9	3.0	7.6	82	1010.7	8	2	5	21	4	7	03	1	-
19	7.7	3.8	8.0	75	1016.7	5	0	9	19	3	7	02	1	-
20	4.0	3.6	7.9	97	1029.2	8	8	3	32	3	4	28	5	0.0
21	0.4	- 0.7	5.8	91	1028.0	7	7	4	13	4	6	10	1	-
22	2.2	1.0	6.6	92	1024.2	7	7	5	21	2	5	10	2	-
23	1.4	- 0.2	6.0	88	1013.2	8	8	6	20	6	6	71	2	0.0
24	3.5	0.8	6.5	83	1008.9	8	5	6	20	6	6	10	2	-
25	5.2	1.0	6.6	75	1013.9	7	5	4	26	7	8	03	1	-
26	3.4	2.1	7.1	91	1013.7	8	8	4	28	6	7	03	7	2.7
27	1.9	- 1.4	5.5	78	1017.5	6	3	5	28	4	8	03	1	-
28	1.4	- 1.9	5.3	79	1008.5	0	0	9	15	4	8	02	0	-
29	- 0.3	- 2.4	5.1	86	1006.6	7	3	5	12	4	6	10	2	-
30	- 0.3	- 1.4	5.5	91	1017.1	8	8	4	08	2	6	10	7	0.7
31	- 0.1	- 0.9	5.7	93	1026.9	8	8	4	15	1	5	10	2	-

Godz. 19

1	1.3	0.4	6.3	93	1019.0	8	8	3	27	3	4	10	4	-
2	0.8	- 0.7	5.8	89	1031.4	8	8	4	26	2	6	10	2	-
3	2.5	1.5	6.8	92	1026.6	0	0	9	24	5	6	10	1	-
4	2.4	0.0	6.1	84	1011.8	8	8	4	27	7	6	10	6	0.2
5	2.2	1.4	6.8	96	1008.3	8	7	3	24	7	6	61	7	0.9
6	6.1	2.6	7.4	78	1003.7	8	8	4	28	9	7	02	2	-
7	2.1	0.4	6.3	88	998.3	8	8	4	28	8	6	85	6	1.8
8	- 0.9	- 1.3	5.5	97	1007.2	8	8	4	24	3	7	85	2	0.2
9	- 3.5	- 4.9	4.2	91	1025.1	5	5	4	22	2	7	01	8	0.1
10	2.8	0.6	6.4	85	1016.9	6	6	4	26	7	7	02	8	0.6
11	2.9	0.6	6.4	86	1015.4	8	8	4	22	6	6	10	2	-
12	5.5	4.8	8.6	95	1021.6	8	8	3	22	3	5	10	2	-
13	4.9	2.8	7.5	87	1023.4	8	8	4	22	3	7	61	1	0.0
14	- 3.0	0.8	6.5	86	1024.5	0	0	9	18	4	7	01	1	-
15	2.8	0.6	6.4	86	1023.6	0	0	9	18	4	7	02	1	-
16	4.9	- 1.2	5.6	65	1016.6	0	0	9	18	3	7	01	1	-
17	3.7	0.4	6.3	79	1013.0	0	0	9	20	4	7	02	1	-
18	3.5	1.7	6.9	87	1012.6	0	0	9	20	3	7	01	1	-
19	5.1	0.8	6.5	73	1016.9	0	0	9	18	3	7	01	1	-
20	1.5	1.0	6.5	96	1031.3	4	2	5	35	3	5	10	1	-
21	0.6	- 0.5	5.9	91	1026.7	8	8	4	15	5	6	10	2	-
22	1.6	0.8	6.5	95	1022.2	8	8	5	18	2	6	10	2	-
23	0.9	- 0.5	5.9	89	1012.8	7	7	4	20	4	6	10	7	1.4
24	2.8	1.7	6.9	92	1009.0	8	8	5	22	5	6	21	2	0.1
25	2.2	0.0	6.1	86	1015.4	2	2	9	23	3	7	01	1	-
26	1.9	0.2	6.2	88	1017.6	7	7	4	26	6	7	26	2	0.5
27	- 0.5	- 1.1	5.6	96	1013.5	0	0	9	14	1	8	01	1	-
28	- 1.1	- 3.0	4.9	87	1008.6	0	0	9	12	2	7	02	0	-
29	- 0.8	- 1.9	5.3	92	1008.7	8	8	4	11	4	6	10	7	0.0
30	- 3.7	- 4.5	4.4	94	1022.6	5	0	9	00	0	3	46	2	-
31	- 0.8	- 1.5	5.5	95	1027.7	8	8	4	12	3	5	10	2	-

Godz. 01

DNI	TEMPERATURA POWIETRZA T	TEMPERATURA PUNKTU ROSY T_d	PREŻNOŚĆ PARY WODNEJ e	WILGOTNOŚĆ WZGLĘDNA U	CIŚNIENIE ATMOSFERYCZNE P_o	ZACHMURZENIE N	N_h	h	WIATR dd	v	WIDZIALNOŚĆ V	POGODA ww	W	OPAD R
1	1.9	0.4	6.8	93	1021.6	8	5	5	22	3	6	21	2	0.1
2	4.9	3.2	7.7	88	1027.3	8	7	6	31	5	8	02	1	-
3	4.3	3.6	7.9	95	1033.0	8	8	5	24	3	6	10	2	-
4	1.5	0.4	6.3	92	1028.1	4	4	5	30	5	7	03	0	-
5	3.2	2.1	7.1	92	1023.1	8	3	5	30	8	7	21	6	2.8
6	8.7	5.9	9.3	83	1013.3	8	8	4	28	11	7	02	2	-
7	9.5	3.9	8.1	68	1006.4	8	7	6	27	11	8	02	2	-
8	0.7	- 1.4	5.5	87	1006.3	7	5	5	29	5	8	03	6	0.1
9	- 0.3	- 2.4	5.1	86	1020.0	6	6	5	29	8	7	22	8	0.1
10	2.2	- 2.2	5.2	73	1019.6	8	8	6	23	7	7	03	2	-
11	6.6	2.6	7.4	76	1020.1	8	8	5	26	7	7	02	6	0.0
12	6.4	3.9	8.1	84	1016.3	8	8	5	24	4	7	60	2	0.0
13	4.8	2.5	7.3	86	1020.9	1	1	9	22	3	7	03	1	-
14	2.5	1.0	6.6	90	1026.2	3	0	9	21	3	6	10	0	-
15	1.0	0.2	6.2	93	1020.9	0	0	9	14	2	7	02	0	-
16	0.5	- 0.7	5.8	91	1017.0	0	0	9	16	2	7	02	0	-
17	- 2.5	- 2.8	5.0	98	1012.9	2	0	9	00	0	4	12	0	-
18	2.1	1.2	6.7	94	1008.7	8	8	9	17	1	7	03	2	-
19	0.7	0.2	6.2	96	1010.2	1	1	9	16	2	6	10	0	-
20	5.4	4.4	8.4	93	1025.6	8	8	5	27	4	6	10	2	-
21	0.6	0.0	6.1	96	1026.4	0	0	9	12	3	6	10	1	-
22	2.7	0.4	6.3	86	1024.2	6	5	9	22	4	6	10	2	-
23	3.9	- 2.2	5.2	65	1012.8	5	5	9	21	5	8	01	1	-
24	6.3	3.2	7.7	81	1008.8	7	7	9	22	6	7	01	2	-
25	2.3	- 0.9	5.7	79	1013.1	2	2	9	25	5	8	02	1	-
26	5.1	3.6	7.9	90	1009.9	8	6	6	20	5	7	61	2	1.7
27	0.6	- 2.9	5.1	81	1022.7	0	0	9	26	5	8	02	0	-
28	- 0.3	- 1.9	5.3	89	1025.3	8	2	9	12	4	7	02	1	-
29	- 1.3	- 1.9	5.3	96	1002.8	4	4	9	13	3	6	10	0	-
30	- 0.5	- 1.1	5.6	96	1011.8	3	3	9	27	3	7	03	1	-
31	0.0	- 0.9	5.7	95	1023.2	7	7	9	13	2	5	10	1	-

Godz. 07

DNI	TEMPERATURA POWIETRZA T	TEMPERATURA PUNKTU ROSY T_d	PREŻNOŚĆ PARY WODNEJ e	WILGOTNOŚĆ WZGLĘDNA U	CIŚNIENIE ATMOSFERYCZNE P_o	ZACHMURZENIE N	N_h	h	WIATR dd	v	WIDZIALNOŚĆ V	POGODA ww	W	OPAD R
1	5.4	4.7	8.5	95	1018.8	8	4	3	29	8	6	61	6	9.5
2	4.1	2.5	7.3	89	1031.8	8	7	5	30	2	7	02	2	-
3	4.7	4.2	8.3	97	1031.5	8	8	6	25	2	6	10	2	-
4	3.2	0.8	6.5	85	1026.5	8	6	4	27	6	6	21	1	0.0
5	4.9	3.2	7.7	88	1022.6	8	7	5	28	8	6	21	6	1.0
6	8.2	4.1	8.2	75	1013.8	8	7	5	28	11	7	03	2	-
7	6.7	4.6	8.5	86	1002.2	8	7	6	27	8	7	21	6	0.5
8	0.0	- 1.4	5.5	89	1006.2	7	5	6	26	4	7	03	1	-
9	- 1.4	- 4.4	4.4	80	1025.7	6	6	5	30	5	8	03	8	0.0
10	2.9	- 0.7	5.8	77	1016.8	8	5	7	23	7	7	01	2	-
11	2.6	0.4	6.3	86	1019.3	6	6	9	23	5	7	03	6	0.0
12	7.1	5.0	8.7	86	1017.3	8	7	6	24	4	7	01	6	0.0
13	4.4	1.5	6.8	81	1021.1	1	1	9	23	4	7	03	0	-
14	- 0.5	- 1.1	5.6	96	1023.5	0	0	9	14	4	6	10	0	-
15	1.0	- 1.4	5.5	85	1021.5	3	0	9	13	2	7	03	0	-
16	- 0.5	- 1.4	5.5	93	1016.4	3	1	9	06	1	6	10	0	-
17	3.1	0.6	6.4	85	1011.4	5	3	9	18	5	6	10	4	-
18	4.3	1.7	6.9	84	1007.5	8	2	7	23	1	7	03	2	-
19	1.0	0.7	6.4	98	1011.5	3	3	9	13	4	6	10	0	-
20	3.8	2.6	7.4	93	1029.1	6	4	5	29	2	6	10	2	-
21	1.9	1.1	6.6	95	1033.8	4	2	6	14	7	5	10	1	-
22	4.2	1.2	6.7	81	1024.1	8	7	6	21	4	6	10	1	-
23	3.9	1.2	6.7	84	1010.5	8	6	6	23	5	8	61	2	1.1
24	6.7	2.6	7.4	76	1006.2	7	7	8	22	7	7	01	2	-
25	4.7	0.6	6.4	76	1014.9	7	7	7	24	4	8	02	1	-
26	4.1	2.8	7.5	91	1014.9	8	7	4	29	9	7	61	1	1.0
27	- 2.6	- 3.8	4.6	89	1020.9	0	0	9	24	2	7	02	0	-
28	1.3	0.8	6.5	96	1004.8	8	4	4	14	1	6	58	2	1.0
29	- 0.6	- 1.4	5.5	93	1000.6	8	3	9	13	6	6	10	1	-
30	1.6	0.2	6.2	90	1013.6	7	7	7	29	3	6	21	7	0.6
31	0.9	0.0	6.1	93	1023.7	8	7	5	13	3	6	21	2	0.3

Godz. 13

DNI	TEMPERATURA POWIETRZA T	TEMPERATURA PUNKTU ROSY T_d	PREŻNOŚĆ PARY WODNEJ e	WILGOTNOŚĆ WZGLĘDNA U	CIŚNIENIE ATMOSFERYCZNE P_o	ZACHMURZENIE N	N_h	h	WIATR dd	v	WIDZIALNOŚĆ V	POGODA ww	W	OPAD R
1	6.3	5.6	9.1	95	1019.3	8	7	3	31	4	7	61	5	4.7
2	4.3	2.3	7.2	86	1033.0	7	7	5	30	4	7	01	2	-
3	6.9	4.3	8.3	83	1030.2	7	7	6	26	4	6	10	2	-
4	5.1	1.9	7.0	80	1022.5	8	7	4	29	10	7	02	2	-
5	6.3	4.4	8.4	87	1017.5	8	7	4	27	7	7	21	2	0.1
6	8.5	3.2	7.7	69	1011.2	8	5	6	27	12	8	01	2	-
7	5.7	3.4	7.8	86	1000.7	8	7	5	28	10	8	61	6	4.2
8	3.0	- 0.7	5.8	77	1006.2	7	7	4	28	8	7	03	2	-
9	1.1	- 3.4	4.1	62	1025.7	5	5	9	24	2	8	03	1	-
10	7.3	2.1	7.1	69	1017.2	7	5	6	28	11	8	02	2	-
11	7.5	1.7	6.9	66	1016.6	4	2	5	22	4	7	03	1	-
12	9.2	5.0	8.7	74	1019.0	7	2	6	26	3	6	10	2	-
13	7.5	3.6	7.9	77	1021.7	8	7	5	24	5	7	02	1	-
14	7.9	2.6	7.4	70	1020.2	1	0	9	18	5	7	02	0	-
15	7.9	3.8	8.0	74	1020.2	3	0	9	12	3	6	10	1	-
16	7.6	1.7	6.9	65	1013.6	3	1	9	13	1	6	10	1	-
17	6.6	2.5	7.3	75	1011.3	7	4	9	23	1	7	01	2	-
18	7.2	5.3	8.9	88	1007.2	6	6	9	14	2	6	10	6	2.0
19	6.1	4.1	8.2	87	1015.0	8	7	6	27	2	5	10	1	-
20	5.9	1.5	6.8	73	1030.6	6	6	5	11	1	8	03	2	-
21	8.0	4.1	8.2	76	1022.4	3	3	9	17	4	6	10	0	-
22	7.4	1.5	6.8	66	1022.6	2	1	6	24	7	7	03	1	-
23	6.1	3.0	7.6	81	1010.8	7	7	6	23	7	8	03	6	0.3
24	9.1	4.1	8.2	71	1006.1	7	7	5	22	7	8	03	2	-
25	7.1	0.8	6.5	64	1015.2	4	1	6	26	4	8	01	1	-
26	8.1	- 1.4	5.5	58	1018.5	5	5	6	28	10	8	03	6	0.0
27	5.1	- 1.4	5.5	62	1014.8	2	0	9	16	8	8	01	0	-
28	3.2	2.4	7.3	96	1006.4	8	8	4	29	2	6	58	6	3.2
29	1.8	1.0	6.6	95	1003.5	8	8	3	23	4	5	68	2	1.0
30	4.4	1.5	6.8	81	1017.9	3	1	4	30	4	6	10	1	-
31	4.0	2.5	7.3	89	1023.4	8	8	3	14	1	5	10	2	-

Godz. 19

DNI	TEMPERATURA POWIETRZA T	TEMPERATURA PUNKTU ROSY T_d	PREŻNOŚĆ PARY WODNEJ e	WILGOTNOŚĆ WZGLĘDNA U	CIŚNIENIE ATMOSFERYCZNE P_o	ZACHMURZENIE N	N_h	h	WIATR dd	v	WIDZIALNOŚĆ V	POGODA ww	W	OPAD R
1	4.3	3.6	7.9	94	1025.0	3	3	6	29	7	8	01	6	5.7
2	3.8	3.1	7.6	95	1034.0	8	6	5	26	1	7	02	2	-
3	1.8	0.6	6.4	92	1029.2	0	0	9	24	2	7	02	1	-
4	4.7	0.6	6.4	76	1021.1	3	3	6	28	10	7	01	1	-
5	7.1	5.5	9.0	89	1014.8	8	8	4	28	11	7	01	6	0.3
6	9.0	2.8	7.5	65	1009.6	8	7	6	27	12	8	02	2	-
7	2.1	- 0.5	5.9	84	1005.1	3	3	6	29	8	8	01	8	1.2
8	1.1	0.0	6.1	91	1012.5	6	6	5	30	8	8	22	1	0.2
9	0.7	- 3.5	4.7	74	1023.0	6	6	9	22	7	7	02	1	-
10	6.6	3.0	7.6	78	1020.4	8	8	5	27	8	7	02	2	-
11	6.9	3.0	7.6	78	1015.6	8	7	6	24	6	7	02	1	-
12	6.3	4.4	8.4	87	1020.8	7	7	8	26	2	6	10	2	-
13	2.9	2.4	7.3	96	1025.4	4	1	9	23	3	6	10	6	2.8
14	2.5	0.2	6.2	86	1019.8	0	0	9	16	3	7	02	0	-
15	4.7	0.4	6.3	76	1018.2	4	0	9	19	7	7	01	1	-
16	0.0	- 0.9	5.7	95	1014.1	2	0	9	28	2	6	10	1	-
17	4.3	1.9	7.0	86	1010.8	7	7	9	18	1	7	02	2	-
18	3.3	2.8	7.5	97	1009.7	1	1	9	18	1	6	10	1	-
19	6.2	4.8	8.6	90	1020.9	8	8	5	28	4	6	10	2	-
20	0.8	- 0.7	5.8	89	1029.5	3	1	6	16	3	6	10	1	-
21	4.5	2.3	7.2	86	1023.5	7	5	6	23	5	6	10	1	-
22	2.3	- 0.9	5.7	79	1018.8	0	0	9	18	5	8	02	0	-
23	5.7	3.2	7.7	84	1009.8	7	7	7	22	6	7	02	2	-
24	4.9	0.2	6.2	72	1009.7	2	2	8	25	5	8	01	1	-
25	3.1	1.2	6.7	87	1012.9	7	2	9	18	4	7	02	1	-
26	3.3	- 1.7	5.4	69	1021.7	2	2	7	28	6	8	01	1	-
27	0.7	- 2.4	5.1	79	1006.2	3	6	9	14	5	8	02	0	-
28	0.6	- 0.5	5.9	91	1006.1	2	1	9	23	2	7	01	6	0.2
29	1.8	- 0.2	6.0	87	1008.2	3	3	9	29	6	7	01	7	1.6
30	2.3	1.2	6.7	92	1022.1	3	2	9	09	1	6	10	1	-
31	4.1	2.6	7.5	91	1023.8	8	8	3	12	3	6	10	2	-

Godz. 01

DNI	TEMPERATURA POWIETRZA T	TEMPERATURA PUNKTU ROSY T_d	PRĘŻNOŚĆ PARY WODNEJ e	WILGOTNOŚĆ WZGLĘDNA U	CIŚNIENIE ATMOSFERYCZNE P_o	ZACHMURZENIE N	N_h	h	WIATR dd	v	WIDZIALNOŚĆ V	POGODA ww	W	OPAD R
1	2.8	0.4	6.3	84	1023.2	8	8	4	27	2	5	10	2	-
2	3.5	2.5	7.3	92	1029.8	8	8	4	30	4	5	60	2	0.0
3	3.3	2.8	7.5	97	1034.0	8	8	2	00	0	4	10	2	-
4	- 2.0	- 2.6	5.0	97	1029.8	0	0	9	13	2	5	10	0	-
5	3.8	1.0	6.6	84	1025.0	8	8	4	28	14	6	61	2	0.1
6	8.2	5.5	9.0	83	1015.9	8	8	5	28	10	6	10	6	0.0
7	8.0	2.6	7.5	70	1008.4	8	8	5	26	10	7	02	2	-
8	0.0	- 1.9	5.3	86	1007.5	7	7	5	30	9	7	26	8	0.9
9	- 3.8	- 6.7	3.7	80	1022.7	8	7	4	29	5	6	85	8	1.0
10	2.4	- 1.9	5.3	73	1020.3	8	8	5	24	6	5	10	2	-
11	5.2	0.6	6.4	72	1021.5	8	8	5	25	7	6	10	2	-
12	6.6	2.6	7.4	76	1017.0	7	7	5	25	6	7	02	2	-
13	0.4	- 0.4	5.9	95	1022.0	0	0	9	00	0	6	10	1	-
14	- 1.4	- 2.0	5.3	95	1026.1	0	0	9	00	0	4	10	0	-
15	1.0	- 1.9	5.3	81	1021.1	0	0	9	17	2	6	10	0	-
16	0.4	- 1.7	5.4	86	1018.0	0	0	9	25	1	7	01	0	-
17	0.0	- 1.9	5.3	88	1013.4	0	0	9	00	0	6	10	0	-
18	2.8	0.4	6.3	84	1009.0	4	4	6	03	2	6	10	1	-
19	0.4	- 0.5	5.9	93	1010.6	0	0	9	18	1	6	10	1	-
20	5.2	2.6	7.4	83	1025.9	7	7	5	27	4	5	10	6	0.1
21	3.2	- 0.2	6.0	78	1023.7	6	0	9	06	2	6	10	1	-
22	3.6	- 1.2	5.6	70	1024.4	2	2	9	22	6	6	10	1	-
23	5.0	- 5.4	4.1	48	1012.6	6	6	5	21	6	8	03	1	-
24	5.6	1.0	6.6	72	1009.5	7	7	4	20	4	7	02	2	-
25	4.0	- 1.4	5.5	88	1013.6	7	6	6	22	5	7	03	1	-
26	4.1	3.6	7.9	97	1010.1	8	7	6	08	3	7	61	6	0.4
27	0.8	- 3.8	4.6	70	1023.5	6	6	5	22	3	8	03	1	-
28	1.6	0.6	6.4	94	1004.1	8	4	5	03	2	6	63	8	1.9
29	- 1.6	- 3.3	4.8	89	1002.7	0	0	9	14	2	7	02	1	-
30	1.6	0.2	6.2	90	1012.1	8	7	3	28	4	5	71	7	0.0
31	- 1.2	- 1.4	5.5	99	1023.6	8	8	9	13	1	6	10	1	-

Godz. 07

DNI	TEMPERATURA POWIETRZA T	TEMPERATURA PUNKTU ROSY T_d	PRĘŻNOŚĆ PARY WODNEJ e	WILGOTNOŚĆ WZGLĘDNA U	CIŚNIENIE ATMOSFERYCZNE P_o	ZACHMURZENIE N	N_h	h	WIATR dd	v	WIDZIALNOŚĆ V	POGODA ww	W	OPAD R
1	5.0	3.8	8.0	91	1020.9	8	8	8	28	9	5	61	6	2.0
2	3.2	1.2	6.7	87	1032.8	7	7	5	30	3	6	10	6	0.0
3	3.3	3.1	7.6	98	1032.5	8	8	2	13	1	4	10	2	-
4	1.2	- 0.9	5.7	87	1028.0	8	8	5	29	7	5	10	1	-
5	4.0	1.2	6.7	82	1024.4	8	8	4	28	10	6	60	6	0.4
6	6.0	1.5	6.8	73	1015.4	5	2	5	28	10	6	10	2	-
7	5.6	2.3	7.2	79	1004.0	8	8	4	26	10	7	60	6	0.0
8	- 0.4	- 2.4	5.1	86	1006.9	7	7	5	27	7	6	85	1	0.1
9	- 6.7	- 8.7	3.2	87	1027.2	3	3	5	14	2	6	10	8	0.0
10	3.6	- 1.2	5.6	70	1018.1	8	8	5	25	8	5	10	2	-
11	4.2	- 0.9	5.7	69	1019.9	8	8	5	23	5	6	10	1	-
12	6.8	2.8	7.5	76	1018.3	8	8	4	26	3	7	02	2	-
13	4.5	0.6	6.4	76	1021.3	6	6	6	30	2	8	03	1	-
14	- 3.9	- 4.4	4.4	96	1023.4	1	1	5	12	3	7	03	0	-
15	2.3	- 0.5	5.9	82	1022.2	1	1	9	09	3	6	10	0	-
16	2.6	- 0.9	5.7	77	1016.5	6	3	9	12	3	8	03	1	-
17	3.4	- 0.5	5.9	76	1011.6	6	2	9	13	3	6	10	1	-
18	7.6	1.7	6.9	65	1007.2	7	7	6	24	7	7	03	1	-
19	- 1.8	- 2.4	5.1	97	1011.9	3	3	9	26	1	5	10	0	-
20	3.2	1.2	6.7	87	1029.9	5	3	5	24	1	5	10	2	-
21	2.9	- 0.5	5.9	78	1022.0	6	5	9	13	2	6	10	2	-
22	3.1	- 1.2	5.6	74	1024.2	7	7	6	24	3	6	10	1	-
23	3.2	- 0.7	5.8	75	1010.9	8	7	5	05	3	7	21	2	0.0
24	6.4	0.4	6.3	66	1006.6	7	7	5	18	4	7	02	2	-
25	3.7	- 1.7	5.4	68	1015.2	6	4	6	23	4	7	01	2	-
26	2.4	- 2.7	5.0	69	1016.2	3	3	5	25	7	7	01	6	0.2
27	- 4.9	- 5.5	4.0	95	1022.0	3	1	5	00	0	8	03	1	-
28	1.0	0.2	6.2	95	1004.8	8	7	3	00	0	5	61	7	7.0
29	1.7	- 2.2	5.2	75	1000.4	7	3	5	14	3	6	10	1	-
30	- 0.3	- 0.3	6.0	100	1014.4	7	7	5	27	2	6	10	7	0.3
31	0.6	- 0.9	5.7	89	1023.6	8	8	3	12	1	5	53	7	1.0

Godz. 13

DNI	TEMPERATURA POWIETRZA T	TEMPERATURA PUNKTU ROSY T_d	PRĘŻNOŚĆ PARY WODNEJ e	WILGOTNOŚĆ WZGLĘDNA U	CIŚNIENIE ATMOSFERYCZNE P_o	ZACHMURZENIE N	N_h	h	WIATR dd	v	WIDZIALNOŚĆ V	POGODA ww	W	OPAD R
1	5.8	5.0	8.7	95	1021.1	8	6	4	28	9	5	63	6	6.6
2	3.8	1.5	6.8	85	1033.7	7	4	5	28	1	6	10	2	-
3	6.0	1.6	6.8	73	1030.8	7	7	5	27	2	6	10	2	-
4	3.6	0.2	6.2	78	1023.6	7	7	4	26	8	8	02	2	-
5	6.6	3.4	7.8	80	1018.9	8	5	5	28	10	6	60	6	0.1
6	7.4	1.5	6.8	66	1013.1	7	7	5	27	14	8	02	2	-
7	3.5	1.7	6.9	87	1003.3	8	7	4	28	10	7	60	6	2.0
8	- 0.2	- 1.2	5.6	93	1007.7	8	8	4	27	8	5	85	8	0.5
9	- 1.3	- 7.0	3.6	66	1026.2	4	4	9	00	0	6	10	1	-
10	5.8	1.0	6.6	71	1019.3	8	8	5	26	9	6	60	2	0.0
11	7.4	1.5	6.8	66	1017.1	5	3	6	26	5	7	03	2	-
12	8.0	2.8	7.5	70	1019.2	8	8	5	26	4	7	02	6	0.0
13	6.2	3.2	7.7	81	1022.4	8	7	4	25	5	6	80	2	0.4
14	6.6	2.3	7.2	76	1019.4	2	1	5	03	3	8	03	0	-
15	8.4	0.8	6.5	59	1019.2	4	0	9	09	3	7	02	0	-
16	6.4	0.8	6.5	68	1013.7	6	0	9	04	3	7	02	2	-
17	5.4	1.2	6.7	75	1011.7	7	3	6	09	2	8	03	2	-
18	9.1	3.2	7.7	66	1007.0	3	1	6	25	4	8	01	6	0.4
19	5.1	4.3	8.3	95	1015.1	7	5	9	00	0	6	10	1	-
20	6.4	- 0.7	5.8	65	1029.9	1	1	5	00	0	6	10	1	-
21	7.6	2.1	7.1	68	1022.1	6	4	9	00	0	6	10	1	-
22	5.0	- 1.4	5.5	64	1022.8	4	4	6	24	5	8	03	1	-
23	5.0	0.8	6.5	75	1011.1	6	6	6	21	8	8	02	2	-
24	7.2	2.1	7.1	70	1007.0	7	4	5	24	7	8	60	2	0.0
25	5.6	- 0.7	5.8	65	1015.6	3	1	5	25	6	7	01	1	-
26	3.8	- 4.1	4.5	56	1019.6	6	6	5	27	11	8	01	1	-
27	5.6	- 4.4	4.4	48	1013.0	5	1	9	10	3	8	03	1	-
28	4.1	0.0	6.1	75	1006.1	8	4	5	26	5	7	01	6	1.8
29	2.0	0.6	6.4	90	1004.5	8	7	4	27	9	6	61	7	1.1
30	3.0	0.2	6.2	81	1018.2	7	6	6	31	2	6	26	1	0.1
31	3.5	3.3	7.7	98	1024.2	9	9	.	06	2	2	51	4	0.2

Godz. 19

DNI	TEMPERATURA POWIETRZA T	TEMPERATURA PUNKTU ROSY T_d	PRĘŻNOŚĆ PARY WODNEJ e	WILGOTNOŚĆ WZGLĘDNA U	CIŚNIENIE ATMOSFERYCZNE P_o	ZACHMURZENIE N	N_h	h	WIATR dd	v	WIDZIALNOŚĆ V	POGODA ww	W	OPAD R
1	4.1	3.0	7.6	93	1027.0	7	7	5	29	6	6	10	6	6.1
2	3.8	3.0	7.6	94	1034.5	8	8	2	00	0	4	10	5	0.0
3	- 0.6	- 1.2	5.6	96	1030.6	0	0	9	08	1	5	10	1	-
4	4.0	- 0.5	5.9	72	1023.4	7	7	4	27	10	6	10	6	0.0
5	6.7	2.5	7.3	74	1017.4	8	5	5	29	10	6	60	6	0.1
6	7.4	1.5	6.8	66	1011.7	8	8	5	27	10	7	02	2	-
7	0.6	- 0.2	6.0	93	1006.8	8	8	4	28	3	6	87	6	1.0
8	- 0.4	- 0.7	5.8	98	1013.9	8	7	4	30	8	5	85	8	0.4
9	- 4.3	- 6.0	3.9	87	1024.0	7	7	5	00	0	5	10	1	-
10	5.8	1.7	6.9	76	1021.4	8	8	4	26	5	6	10	6	0.0
11	5.3	1.0	6.6	74	1016.5	6	6	5	24	4	7	03	1	-
12	4.6	2.8	7.5	88	1020.8	7	4	6	00	0	7	02	2	-
13	0.2	- 0.4	5.9	96	1026.6	1	1	5	07	1	4	10	8	0.3
14	2.4	- 1.7	5.4	75	1020.0	0	0	9	06	3	8	02	0	-
15	1.4	- 2.2	5.2	77	1018.3	3	1	9	06	1	7	01	1	-
16	- 0.8	- 2.7	5.0	87	1014.5	2	0	9	14	1	6	10	1	-
17	3.7	1.0	6.6	82	1010.8	6	3	5	01	2	6	10	2	-
18	8.0	3.0	7.6	81	1009.0	1	1	9	16	7	7	01	1	-
19	4.9	3.4	7.8	90	1021.9	8	8	5	30	2	5	10	6	0.0
20	2.8	- 1.4	5.5	73	1027.7	0	0	9	09	8	7	01	0	-
21	4.0	0.0	6.1	75	1023.8	7	5	5	18	2	7	01	2	-
22	3.6	- 3.8	4.6	59	1017.9	1	1	5	20	4	7	01	0	-
23	5.7	2.1	7.1	78	1009.9	7	6	4	19	5	8	02	2	-
24	4.0	- 1.4	5.5	68	1010.7	3	3	5	26	4	8	01	6	0.0
25	3.6	- 1.2	5.6	70	1012.5	7	2	5	19	3	7	02	1	-
26	2.8	- 3.5	4.7	63	1022.7	7	7	5	28	8	8	03	2	-
27	2.4	- 4.1	4.5	65	1006.1	6	0	9	12	6	8	02	2	-
28	0.6	- 2.4	5.1	79	1006.4	1	1	9	00	0	6	10	1	-
29	1.4	- 2.2	5.2	77	1009.6	7	2	5	29	3	7	03	8	0.1
30	0.4	- 0.5	5.9	93	1022.3	3	3	5	00	0	6	10	1	-
31	2.0	1.5	6.8	96	1023.6	8	8	3	00	0	4	10	5	0.0

Godz. 01

DNI	TEMPERATURA POWIETRZA T	TEMPERATURA PUNKTU ROSY T_d	PREŻNOŚĆ PARY WODNEJ e	WILGOTNOŚĆ WZGLĘDNA U	CIŚNIENIE ATMOSFERYCZNE P_o	ZACHMURZENIE N	N_h	h	WIATR dd	v	WIDZIALNOŚĆ V	POGODA ww	W	OPAD R
1	- 4.3	- 6.0	3.9	87	1026.0	7	7	9	19	2	6	10	1	-
2	1.7	0.9	6.5	94	1025.3	8	8	4	30	5	5	58	6	0.7
3	1.4	0.9	6.5	96	1033.0	8	8	2	26	3	5	51	2	0.2
4	0.5	0.0	6.1	96	1027.8	0	0	9	25	3	5	10	0	-
5	1.0	- 1.7	5.4	83	1019.3	1	0	9	30	10	7	01	9	1.5
6	6.2	4.8	8.6	90	1010.6	8	8	4	27	10	6	10	6	0.6
7	6.3	2.5	7.3	77	1005.6	8	8	4	25	10	7	21	2	0.4
8	- 0.7	- 2.2	5.2	88	1004.6	2	0	9	26	5	7	03	8	0.2
9	- 0.2	- 2.2	5.2	85	1014.9	7	7	5	31	5	6	10	8	0.5
10	- 2.4	- 5.7	4.0	77	1022.3	7	7	6	21	4	7	02	1	-
11	2.7	1.9	7.0	94	1021.0	7	7	6	25	5	6	10	1	-
12	4.2	2.5	7.3	88	1017.7	8	8	5	24	4	6	60	2	0.1
13	3.7	2.8	7.5	94	1023.8	8	8	4	17	2	5	10	2	-
14	2.6	2.1	7.1	96	1028.7	0	0	9	24	1	5	10	8	0.9
15	0.5	- 0.5	5.9	93	1025.1	0	0	9	16	2	6	10	0	-
16	- 0.1	- 0.9	5.7	93	1021.7	0	0	9	00	0	7	02	0	-
17	0.1	- 1.4	5.5	89	1016.7	0	0	9	10	1	6	10	0	-
18	0.1	- 0.9	5.7	91	1012.8	0	0	9	00	0	6	10	0	-
19	- 0.3	- 0.6	5.8	98	1015.1	0	0	9	08	2	6	10	0	-
20	3.3	2.6	7.3	95	1024.9	8	8	5	26	3	6	10	1	-
21	- 0.7	- 0.8	5.8	99	1030.9	9	9	.	12	1	3	49	1	-
22	0.3	- 0.3	6.0	96	1026.2	8	8	4	00	0	5	10	2	-
23	- 0.7	- 1.3	5.6	96	1019.1	0	0	9	17	4	5	10	1	-
24	0.7	- 0.5	5.9	91	1013.7	8	8	5	18	4	6	10	2	-
25	2.1	1.0	6.6	92	1013.7	0	0	9	24	2	6	10	8	0.6
26	- 0.3	- 1.2	5.6	94	1014.7	7	0	9	00	0	6	10	1	-
27	1.3	- 2.4	5.1	77	1021.8	7	7	6	27	8	7	02	1	-
28	- 3.3	- 5.0	4.2	86	1010.9	0	0	9	06	2	6	10	0	-
29	0.1	- 1.7	5.4	88	1006.7	8	8	4	11	2	6	10	2	-
30	0.2	- 0.1	6.1	98	1011.3	8	8	4	00	0	5	70	7	0.1
31	0.3	- 0.3	6.0	96	1025.7	8	8	4	00	0	5	10	2	-

Godz. 07

DNI	TEMPERATURA POWIETRZA T	TEMPERATURA PUNKTU ROSY T_d	PREŻNOŚĆ PARY WODNEJ e	WILGOTNOŚĆ WZGLĘDNA U	CIŚNIENIE ATMOSFERYCZNE P_o	ZACHMURZENIE N	N_h	h	WIATR dd	v	WIDZIALNOŚĆ V	POGODA ww	W	OPAD R
1	- 1.7	- 1.9	5.3	98	1019.0	8	7	3	17	2	4	71	8	7.9
2	1.4	0.6	6.4	94	1029.4	8	8	4	30	3	6	10	6	0.2
3	2.0	1.2	6.7	94	1031.5	8	8	4	27	2	5	10	5	0.1
4	1.1	0.6	6.4	96	1025.6	8	8	4	25	5	5	10	1	-
5	1.1	- 1.9	5.3	79	1021.3	7	7	4	28	7	7	03	1	-
6	6.8	5.6	9.1	92	1009.5	8	8	4	28	12	7	60	6	0.1
7	5.7	4.4	8.4	92	1002.9	8	8	4	24	10	6	80	2	1.5
8	- 1.1	- 1.9	5.3	92	1005.2	7	7	4	26	3	7	85	1	0.0
9	- 4.4	- 5.6	4.0	91	1023.3	7	7	6	00	0	7	03	7	0.0
10	0.4	- 2.2	5.2	83	1018.1	8	8	6	28	7	7	03	2	-
11	3.1	2.3	7.2	94	1020.6	8	6	4	25	4	5	61	8	0.5
12	4.6	2.3	7.2	85	1018.3	8	8	4	24	4	6	10	6	0.1
13	1.5	0.7	6.4	94	1024.1	7	2	9	13	1	6	10	2	-
14	0.6	0.6	6.4	100	1029.2	9	9	.	24	3	1	45	4	-
15	- 0.7	- 1.3	5.6	96	1025.8	1	0	9	15	2	7	03	0	-
16	- 0.1	- 0.9	5.7	93	1020.9	6	0	9	16	1	7	03	0	-
17	- 1.4	- 2.7	5.0	90	1016.4	1	0	9	11	1	6	10	0	-
18	0.4	- 0.4	5.9	94	1011.5	0	0	9	00	0	6	10	0	-
19	- 0.9	- 1.5	5.5	96	1016.8	2	0	9	07	1	6	10	0	-
20	3.1	2.6	7.4	97	1028.4	8	8	4	27	3	6	60	2	0.1
21	- 0.3	- 0.6	5.8	98	1029.1	8	8	4	14	3	4	10	4	-
22	0.3	- 0.3	6.0	96	1026.1	8	8	4	00	0	5	10	2	-
23	- 0.5	- 1.9	5.3	89	1014.9	7	0	9	18	5	6	10	1	-
24	0.8	0.0	6.1	93	1011.5	7	7	5	16	3	6	10	2	-
25	1.9	0.2	6.2	88	1015.5	7	7	7	23	2	6	10	1	-
26	0.6	0.0	6.1	96	1013.1	8	6	3	24	2	6	61	8	1.6
27	- 0.5	- 2.4	5.1	88	1021.6	2	2	5	27	5	7	01	1	-
28	- 4.3	- 5.2	4.2	94	1009.5	6	6	9	08	2	6	10	1	-
29	- 0.6	- 2.2	5.2	88	1005.3	8	8	5	12	2	6	10	2	-
30	0.3	0.0	6.1	98	1014.1	8	8	3	27	2	5	10	7	0.0
31	- 0.1	- 0.4	5.9	98	1026.7	8	8	4	00	0	4	10	2	-

Godz. 13

1	2.0	1.5	6.8	96	1019.1	8	8	3	27	4	5	51	7	4.3
2	1.7	0.2	6.2	90	1032.0	7	7	4	31	2	7	01	2	-
3	3.6	1.2	6.7	85	1030.4	8	8	5	27	3	6	10	2	-
4	1.8	0.4	6.3	90	1020.7	8	8	4	27	7	6	68	2	0.0
5	1.1	0.6	6.4	96	1017.5	8	8	4	24	6	5	68	8	1.2
6	6.3	2.8	7.2	75	1009.9	8	8	4	26	10	7	02	6	0.0
7	4.0	3.3	7.7	95	999.5	8	7	4	26	10	6	61	8	4.9
8	0.2	- 1.9	5.3	87	1006.2	5	5	5	27	4	7	03	8	0.2
9	- 2.1	- 3.8	4.6	87	1026.3	7	7	5	30	3	8	85	2	0.1
10	2.2	- 1.2	5.6	78	1016.9	8	8	6	24	9	6	22	2	0.0
11	4.9	0.2	6.2	72	1017.9	7	7	7	23	6	6	10	6	0.1
12	6.2	4.4	8.4	89	1020.6	8	8	4	27	4	5	10	2	-
13	8.1	2.5	7.3	67	1022.7	6	5	9	22	7	8	03	1	-
14	6.3	3.0	7.6	80	1024.8	2	1	9	16	5	6	10	4	-
15	5.3	0.6	6.4	72	1024.8	7	0	9	15	3	8	02	1	-
16	5.4	- 0.2	6.0	67	1018.2	7	0	9	14	3	7	02	1	-
17	5.3	1.0	6.6	75	1014.1	3	0	9	17	3	7	02	0	-
18	2.7	1.7	6.9	92	1012.0	8	8	9	00	0	6	10	1	-
19	6.4	3.4	7.8	81	1016.9	6	0	9	16	2	7	01	1	-
20	4.2	3.7	8.0	97	1030.7	8	8	4	30	2	4	28	6	0.0
21	0.9	0.4	6.3	96	1027.0	8	8	4	12	4	5	10	2	-
22	4.2	1.0	6.6	79	1025.2	6	3	6	23	1	5	10	2	-
23	1.2	0.4	6.3	94	1014.3	8	2	3	20	4	6	23	7	0.8
24	5.2	2.1	7.1	80	1010.5	7	3	5	20	3	7	03	2	-
25	5.3	- 0.2	6.0	68	1016.4	7	7	5	26	6	7	02	1	-
26	3.8	- 0.2	6.0	75	1017.2	6	6	5	29	8	8	02	8	1.1
27	2.9	- 3.8	4.6	61	1018.0	2	2	5	24	6	7	01	0	-
28	0.6	- 2.4	5.1	79	1009.4	7	7	9	10	2	7	02	1	-
29	0.5	- 0.7	5.8	91	1005.9	8	8	6	11	2	7	23	7	0.1
30	0.7	0.4	6.3	98	1018.1	8	8	3	27	2	4	22	4	0.4
31	2.9	- 0.5	5.9	78	1026.7	2	1	5	17	3	6	10	1	-

Godz. 19

1	2.2	1.4	6.8	95	1021.7	7	7	4	26	2	6	10	5	0.2
2	1.3	0.5	6.3	94	1033.1	8	8	4	26	2	6	10	2	-
3	2.5	1.5	6.8	92	1029.3	0	0	9	25	3	6	10	1	-
4	2.4	0.0	6.1	84	1017.3	8	6	4	28	8	6	10	7	0.3
5	4.3	3.8	8.0	97	1012.2	8	7	3	26	9	5	61	7	3.5
6	5.6	2.3	7.2	79	1008.7	8	8	4	26	10	7	02	2	-
7	1.1	- 1.2	5.6	85	1002.7	0	0	9	30	10	7	26	6	3.6
8	- 0.8	- 1.5	5.5	95	1009.2	8	8	4	27	4	6	87	2	1.4
9	- 5.3	- 7.0	3.6	85	1026.6	3	3	6	20	2	7	02	8	0.0
10	2.5	0.0	6.1	84	1020.7	3	3	6	25	5	6	10	6	0.0
11	3.3	0.0	6.1	78	1017.0	8	8	5	23	3	6	10	1	-
12	5.2	4.5	8.4	95	1023.3	8	8	4	00	0	5	10	2	-
13	5.7	5.0	8.7	95	1025.4	8	8	4	29	8	5	81	2	1.1
14	1.6	0.6	6.4	94	1024.8	0	0	9	14	2	6	10	0	-
15	1.5	- 0.5	5.9	87	1023.3	0	0	9	09	2	7	02	1	-
16	0.8	- 1.2	5.6	87	1017.3	0	0	9	00	0	7	02	1	-
17	0.8	0.0	6.1	94	1014.3	0	0	9	00	0	6	10	0	-
18	0.9	0.4	6.3	96	1013.6	0	0	9	10	1	6	10	1	-
19	1.7	0.8	6.5	93	1020.4	1	0	9	26	2	6	10	1	-
20	0.8	0.3	6.2	96	1032.2	0	0	9	00	0	6	10	1	-
21	1.3	0.8	6.5	96	1026.2	8	8	4	13	2	5	10	2	-
22	2.2	0.4	6.3	88	1022.9	7	7	5	18	1	6	10	1	-
23	2.8	0.6	6.4	90	1013.9	7	7	4	18	2	6	10	2	-
24	4.9	2.3	7.2	84	1010.5	7	7	5	24	5	6	10	6	0.3
25	0.1	- 0.7	5.8	93	1016.9	0	0	9	00	0	6	10	1	-
26	1.1	- 1.2	5.6	85	1020.6	3	3	9	27	5	8	01	8	0.1
27	- 1.8	- 3.0	4.9	90	1014.4	0	0	9	10	1	6	10	0	-
28	0.1	- 1.7	5.4	88	1009.0	8	8	9	00	0	7	02	2	-
29	- 0.1	- 0.4	5.9	98	1009.0	8	8	5	00	0	5	22	7	0.3
30	0.5	0.0	6.1	96	1022.9	8	8	4	00	0	5	10	2	-
31	- 0.8	- 1.5	5.5	95	1027.6	0	0	9	00	0	7	02	1	-

Godz. 01

DNI	TEMPERATURA POWIETRZA T	TEMPERATURA PUNKTU ROSY T_d	PRĘŻNOŚĆ PARY WODNEJ e	WILGOTNOŚĆ WZGLĘDNA U	CIŚNIENIE ATMOSFERYCZNE P_o	ZACHMURZENIE N	N_h	h	WIATR dd	v	WIDZIALNOŚĆ V	POGODA ww	W	OPAD R
1	− 1.6	− 1.8	5.3	98	.	7	6	.	29	30	8	70	4	0.7
2	− 5.0	− 5.3	4.1	98	.	9	9	.	36	16	0	73	4	6.3
3	− 3.4	− 3.5	4.7	99	.	9	9	.	34	6	0	49	4	−
4	− 1.2	− 5.0	4.2	75	.	1	0	9	27	19	9	02	0	−
5	− 4.8	− 5.4	4.1	95	.	9	9	.	32	29	0	71	4	1.1
6	0.2	0.2	6.2	100	.	9	9	.	29	28	0	45	4	0.2
7	− 2.2	− 2.5	5.1	98	.	9	9	.	32	28	0	47	4	0.2
8	− 9.4	−10.1	2.9	95	.	9	9	.	32	28	0	70	4	1.0
9	−12.8	−14.3	2.0	88	.	9	9	.	34	27	0	71	4	5.3
10	− 6.4	− 7.2	3.6	96	.	9	9	.	25	30	0	70	4	0.3
11	− 3.6	− 4.1	4.5	97	.	9	9	.	27	16	0	49	3	−
12	− 1.3	− 1.5	5.5	99	.	7	7	.	27	28	8	48	4	0.1
13	− 1.8	− 2.0	5.3	98	.	9	9	.	25	15	0	49	4	−
14	− 3.4	− 9.4	3.0	62	.	2	0	9	20	18	9	02	1	−
15	3.3	− 4.4	4.4	57	.	1	0	9	22	28	9	02	0	−
16	5.9	− 8.6	3.2	35	.	2	0	9	27	11	9	02	1	−
17	3.6	− 7.8	3.4	42	.	2	0	9	22	24	9	02	0	−
18	− 2.2	− 2.5	5.1	98	.	2	2	3	22	22	9	02	4	−
19	− 0.4	− 1.3	5.6	95	.	0	0	9	22	16	9	01	4	−
20	− 3.6	− 4.1	4.5	97	.	9	9	.	32	6	0	49	7	0.2
21	− 3.3	− 3.7	4.6	97	.	9	9	.	20	28	0	49	1	−
22	− 7.1	− 8.0	3.3	93	.	9	9	.	22	17	0	49	4	−
23	− 6.6	− 7.4	3.5	94	.	7	6	.	20	30	9	48	4	−
24	− 3.4	− 3.8	4.6	97	.	9	9	.	27	18	0	49	4	0.3
25	− 6.3	− 7.1	3.6	94	.	6	6	.	27	18	9	48	4	0.0
26	− 2.2	− 2.5	5.1	98	.	7	7	.	25	17	8	71	4	0.5
27	− 9.2	−10.3	2.8	93	.	2	2	.	27	17	8	48	3	−
28	− 5.4	− 5.7	4.0	98	.	9	9	.	18	11	0	71	4	0.1
29	− 6.0	− 6.7	3.7	94	.	9	8	.	22	11	0	49	3	−
30	− 6.9	− 7.4	3.5	96	.	9	9	.	34	17	0	71	4	0.4
31	− 5.6	− 8.6	3.2	81	.	8	2	.	27	4	8	03	1	−

Godz. 07

DNI	TEMPERATURA POWIETRZA T	TEMPERATURA PUNKTU ROSY T_d	PRĘŻNOŚĆ PARY WODNEJ e	WILGOTNOŚĆ WZGLĘDNA U	CIŚNIENIE ATMOSFERYCZNE P_o	ZACHMURZENIE N	N_h	h	WIATR dd	v	WIDZIALNOŚĆ V	POGODA ww	W	OPAD R
1	− 0.8	− 0.9	5.7	99	.	9	9	.	29	35	0	68	7	2.1
2	− 5.3	− 5.6	4.0	98	.	9	9	.	36	17	0	73	4	12.1
3	− 2.2	− 2.5	5.1	98	.	2	0	9	29	5	9	02	4	−
4	0.3	− 4.7	4.3	68	.	2	0	9	27	28	9	02	0	−
5	− 4.3	− 4.8	4.3	95	.	9	9	.	34	26	0	49	7	1.0
6	− 0.8	− 2.2	5.2	90	.	4	2	1	29	30	8	01	4	−
7	− 3.8	− 4.3	4.4	96	.	9	9	.	22	35	0	70	4	0.3
8	−10.0	−10.8	2.7	94	.	9	9	.	32	26	0	70	4	0.9
9	−12.5	−13.5	2.2	93	.	9	9	.	34	27	0	70	4	1.1
10	− 5.8	− 6.5	3.7	95	.	9	9	.	25	38	0	49	7	0.5
11	− 5.4	− 6.1	3.9	95	.	9	9	.	27	14	0	49	4	−
12	− 1.8	− 2.0	5.3	95	.	7	6	.	32	25	8	48	4	0.1
13	− 2.2	− 2.5	5.1	98	.	9	9	.	25	18	0	49	4	−
14	− 3.0	− 3.4	4.8	97	.	7	6	.	25	29	9	48	4	−
15	6.4	− 2.4	5.1	54	.	1	0	9	27	7	9	02	0	−
16	5.9	− 8.6	3.2	35	.	6	3	7	36	3	9	03	1	−
17	2.5	− 5.0	4.2	57	.	5	0	9	22	22	9	03	1	−
18	− 3.0	− 3.6	4.8	97	.	9	9	.	22	25	0	70	4	0.0
19	0.5	− 2.2	5.2	83	.	6	3	7	18	17	9	03	1	−
20	− 5.2	− 5.9	3.9	95	.	9	9	.	34	3	0	49	4	−
21	− 3.6	− 4.4	4.4	94	.	7	5	.	20	16	9	48	4	0.4
22	− 5.8	− 6.5	3.7	95	.	9	9	.	27	13	0	49	4	−
23	− 5.3	− 6.0	3.9	95	.	7	6	.	25	21	9	48	7	1.3
24	− 3.4	− 3.8	4.6	97	.	9	9	.	25	20	0	70	4	0.5
25	− 6.4	− 7.2	3.6	94	.	9	9	.	27	12	0	49	4	0.2
26	− 6.6	− 7.1	3.6	97	.	7	6	.	29	25	8	48	7	0.3
27	− 9.2	− 9.9	2.9	95	.	1	0	9	22	3	9	01	3	−
28	− 4.4	− 4.7	4.3	96	.	9	9	.	29	13	0	71	4	1.2
29	− 6.6	− 7.4	3.5	94	.	9	9	.	22	27	0	49	3	0.2
30	− 7.5	− 8.8	3.3	96	.	9	9	.	34	6	0	49	7	0.5
31	0.2	6.2	100	.	9	9	.	36	10	0	61	4	2.4

Godz. 13

DNI	TEMPERATURA POWIETRZA T	TEMPERATURA PUNKTU ROSY T_d	PRĘŻNOŚĆ PARY WODNEJ e	WILGOTNOŚĆ WZGLĘDNA U	CIŚNIENIE ATMOSFERYCZNE P_o	ZACHMURZENIE N	N_h	h	WIATR dd	v	WIDZIALNOŚĆ V	POGODA ww	W	OPAD R
1	− 1.9	− 2.1	5.2	98	.	9	9	.	34	35	0	71	6	4.4
2	− 3.0	− 3.4	4.8	97	.	9	9	.	34	18	0	49	7	0.7
3	− 0.5	− 1.7	5.4	91	.	2	0	9	29	13	9	02	0	−
4	− 5.4	− 6.1	3.9	95	.	9	9	.	27	30	0	49	1	−
5	− 1.2	− 1.4	5.5	99	.	9	9	.	29	26	0	70	4	0.3
6	− 3.8	− 4.3	4.4	96	.	8	7	.	27	33	8	48	1	−
7	− 4.8	− 5.1	4.2	98	.	9	9	.	29	35	0	71	4	2.3
8	− 8.9	−10.0	2.9	92	.	8	7	.	32	27	7	48	7	1.0
9	− 8.5	−16.4	1.7	53	.	2	2	7	29	20	9	38	7	0.0
10	− 4.0	− 4.5	4.4	96	.	9	9	.	27	26	0	49	3	−
11	− 3.2	− 3.9	4.6	95	.	6	3	.	27	32	9	48	4	−
12	− 7.3	− 7.3	3.2	100	.	9	9	.	29	10	0	49	7	0.0
13	− 2.0	− 2.3	5.2	98	.	9	9	.	25	27	0	49	4	−
14	0.2	− 5.3	4.8	78	.	2	0	9	20	23	9	02	1	−
15	6.6	− 9.0	3.1	32	.	6	0	9	18	18	9	02	1	−
16	5.7	− 6.7	3.7	40	.	5	0	9	18	8	9	02	2	−
17	2.0	− 4.4	4.4	63	.	5	3	7	22	17	9	01	2	−
18	− 1.8	− 2.0	5.3	98	.	9	9	.	22	25	0	49	7	0.5
19	2.3	− 2.7	5.0	70	.	7	2	7	27	5	9	01	2	−
20	− 2.6	− 3.9	4.6	90	.	2	2	.	14	3	9	41	4	−
21	− 3.0	− 5.4	4.1	83	.	7	1	.	25	15	9	48	2	−
22	− 6.6	− 7.4	3.5	94	.	9	9	.	32	16	0	71	4	1.0
23	− 4.6	− 5.2	4.1	96	.	9	9	.	25	24	0	71	4	0.2
24	− 2.7	− 3.0	4.9	97	.	9	9	.	25	27	0	71	4	0.9
25	− 6.0	− 6.4	3.8	97	.	7	7	.	22	9	8	70	4	0.5
26	− 8.0	− 9.0	3.1	93	.	7	7	.	29	25	8	48	3	−
27	− 6.7	−15.7	1.8	49	.	2	0	9	18	11	9	02	0	−
28	− 5.4	− 6.1	3.9	95	.	7	7	7	25	5	8	01	7	0.5
29	− 6.5	− 7.3	3.5	94	.	9	9	.	29	23	0	73	4	0.8
30	− 4.4	− 5.0	4.2	96	.	9	9	.	36	1	0	49	4	−
31	0.1	0.1	6.2	100	.	7	6	.	34	8	8	41	6	0.2

Godz. 19

DNI	TEMPERATURA POWIETRZA T	TEMPERATURA PUNKTU ROSY T_d	PRĘŻNOŚĆ PARY WODNEJ e	WILGOTNOŚĆ WZGLĘDNA U	CIŚNIENIE ATMOSFERYCZNE P_o	ZACHMURZENIE N	N_h	h	WIATR dd	v	WIDZIALNOŚĆ V	POGODA ww	W	OPAD R
1	− 4.5	− 5.1	4.2	96	.	9	9	.	36	28	0	71	4	2.0
2	− 3.2	− 3.3	4.8	99	.	9	9	.	36	14	0	49	7	0.8
3	− 0.5	− 3.3	4.8	81	.	1	0	9	29	9	9	01	0	−
4	− 5.6	− 6.3	3.8	95	.	9	9	.	32	33	0	71	4	0.6
5	0.0	0.0	6.1	100	.	9	9	.	29	30	0	45	7	0.2
6	− 3.1	− 3.5	4.7	97	.	9	9	.	22	28	0	49	4	0.3
7	− 7.5	− 8.0	3.3	96	.	9	9	.	29	30	0	70	4	1.8
8	− 9.5	−10.7	2.7	91	.	9	9	.	34	30	0	73	4	2.1
9	− 7.1	−11.7	2.5	68	.	4	4	7	29	28	9	38	3	−
10	− 3.0	− 3.4	4.8	97	.	9	9	.	29	23	0	49	3	−
11	− 2.6	− 2.9	4.9	98	.	7	6	.	27	30	9	48	4	0.2
12	− 1.0	− 1.1	5.6	99	.	6	3	.	29	14	8	48	4	−
13	− 3.3	− 5.7	4.0	83	.	5	1	1	32	16	9	01	4	−
14	0.5	− 5.4	4.1	85	.	1	0	9	20	25	9	01	0	−
15	3.1	− 9.0	3.1	40	.	5	2	7	22	28	8	01	2	−
16	3.5	−22.5	1.0	13	.	3	0	9	22	12	9	02	1	−
17	− 1.6	− 1.8	5.3	98	.	9	9	.	20	25	0	49	2	−
18	− 1.9	− 2.1	5.2	98	.	9	9	.	20	26	0	49	3	0.2
19	− 1.8	− 2.0	5.3	98	.	9	9	.	32	6	0	49	4	−
20	− 2.5	− 7.0	3.6	71	.	2	0	9	18	20	9	03	0	−
21	− 4.9	− 4.9	4.2	99	.	7	1	.	22	14	9	28	5	0.0
22	− 5.4	− 6.1	3.9	95	.	9	9	.	25	27	0	49	7	0.0
23	− 3.4	− 3.8	4.6	97	.	9	9	.	25	23	0	49	7	0.7
24	− 5.1	− 5.7	4.0	95	.	7	6	.	27	19	9	48	7	0.4
25	− 4.6	− 5.2	4.1	96	.	9	9	.	22	23	0	70	4	0.2
26	− 8.5	− 9.5	3.0	90	.	7	7	.	27	22	8	48	3	−
27	− 7.4	− 8.3	3.3	93	.	7	4	.	20	20	9	48	1	−
28	− 7.5	− 8.4	3.2	95	.	7	7	.	27	11	8	48	6	−
29	− 8.1	− 9.1	3.1	92	.	7	6	.	34	22	8	71	4	0.7
30	− 6.8	− 7.6	3.4	94	.	2	1	.	22	2	9	48	4	−
31	− 1.0	− 1.1	5.6	99	.	2	2	7	34	2	8	01	4	−

Godz. 01

DNI	TEMPERATURA POWIETRZA T	TEMPERATURA PUNKTU ROSY T_d	PRĘŻNOŚĆ PARY WODNEJ e	WILGOTNOŚĆ WZGLĘDNA U	CIŚNIENIE ATMOSFERYCZNE P_o	ZACHMURZENIE N	N_h	h	WIATR dd	v	WIDZIALNOŚĆ V	POGODA ww	W	OPAD R
1	- 5.7	- 7.5	3.5	88	1026.3	8	0	9	21	2	7	03	1	-
2	0.9	0.4	6.3	96	1022.4	8	8	3	34	3	6	10	2	-
3	1.3	- 0.2	6.0	90	1030.2	8	8	4	25	4	7	02	2	-
4	3.2	2.4	7.3	95	1025.3	8	8	4	26	3	6	10	2	-
5	1.5	- 2.7	5.0	73	1014.3	2	2	5	29	9	7	01	8	0.1
6	4.7	4.0	8.1	95	1006.0	8	4	3	29	9	7	60	6	0.6
7	6.5	1.7	6.9	71	1002.8	8	8	4	25	14	7	02	2	-
8	0.2	- 3.0	4.9	80	1001.7	7	7	4	29	4	7	03	8	0.0
9	- 0.6	- 1.2	5.6	95	1011.6	8	8	4	25	3	7	22	2	0.1
10	- 2.9	- 5.7	4.0	81	1021.3	7	7	5	25	4	7	03	1	-
11	1.5	0.7	6.4	96	1018.4	0	0	9	25	7	7	01	1	-
12	2.4	0.4	6.3	88	1015.8	8	8	5	25	4	7	02	2	-
13	3.3	1.5	6.8	87	1024.0	8	8	4	22	2	6	10	2	-
14	3.5	2.8	7.4	95	1026.7	8	8	5	26	4	7	03	8	2.0
15	4.3	0.8	6.5	78	1025.0	0	0	9	22	5	7	02	0	-
16	1.6	- 1.4	5.5	80	1022.5	0	0	9	14	2	7	02	0	-
17	5.7	- 2.7	5.0	54	1016.7	4	0	9	20	3	7	03	0	-
18	5.4	0.8	6.5	72	1012.7	2	0	9	22	6	7	02	0	-
19	3.9	2.6	7.4	91	1015.0	4	4	9	00	0	7	02	1	-
20	1.4	- 1.4	5.5	81	1023.4	0	0	9	23	2	7	02	0	-
21	- 4.7	- 5.0	4.2	98	1031.6	0	0	9	00	0	3	44	4	-
22	0.5	- 0.9	5.7	89	1026.2	8	8	5	16	2	7	02	2	-
23	1.1	- 0.2	6.0	90	1019.3	7	7	5	20	5	7	01	2	-
24	1.1	- 0.9	5.7	87	1013.7	8	8	5	21	6	7	02	2	-
25	3.1	2.3	7.2	95	1012.4	7	7	5	22	4	7	02	8	0.2
26	0.0	- 1.6	5.5	89	1015.7	0	0	9	20	3	7	02	1	-
27	0.5	- 1.7	5.4	86	1018.7	5	5	6	27	6	7	03	1	-
28	- 4.1	- 5.7	4.0	88	1011.8	0	0	9	13	1	7	02	1	-
29	- 5.3	- 5.6	4.0	98	1008.2	4	4	9	12	1	6	10	0	-
30	- 1.0	- 1.4	5.5	97	1011.2	8	8	4	09	1	5	71	2	0.1
31	- 1.5	- 2.0	5.3	96	1025.1	8	8	4	00	0	6	10	2	-

Godz. 07

DNI	TEMPERATURA POWIETRZA T	TEMPERATURA PUNKTU ROSY T_d	PRĘŻNOŚĆ PARY WODNEJ e	WILGOTNOŚĆ WZGLĘDNA U	CIŚNIENIE ATMOSFERYCZNE P_o	ZACHMURZENIE N	N_h	h	WIATR dd	v	WIDZIALNOŚĆ V	POGODA ww	W	OPAD R
1	- 4.4	- 6.0	3.9	90	1019.3	8	8	6	20	7	6	71	2	0.2
2	1.1	0.6	6.4	96	1025.7	8	8	4	34	2	6	21	7	0.4
3	1.7	1.4	6.8	98	1026.8	8	8	4	24	4	6	60	2	0.1
4	1.5	0.7	6.4	94	1022.7	0	0	9	27	3	6	10	1	-
5	0.7	- 3.3	4.8	74	1017.3	5	5	5	29	8	7	03	1	-
6	7.2	6.6	9.7	96	1004.7	7	7	4	27	9	7	02	6	0.9
7	7.3	3.4	7.8	78	1000.0	7	7	4	27	10	7	80	2	0.0
8	- 0.2	- 3.0	4.9	82	1002.7	7	7	4	29	3	7	02	2	-
9	- 4.1	- 5.6	4.0	89	1020.8	7	7	4	36	3	7	01	8	0.3
10	- 0.9	- 4.7	4.3	74	1017.0	8	8	5	22	8	7	02	2	-
11	1.3	0.8	6.5	96	1018.4	8	8	5	22	6	6	10	1	-
12	3.2	1.0	6.6	86	1016.8	8	8	5	22	3	7	02	2	-
13	3.5	1.0	6.5	85	1023.7	8	8	4	20	5	7	02	2	-
14	2.2	1.4	6.8	95	1027.6	6	6	4	22	4	6	10	1	-
15	3.8	0.4	6.3	79	1024.7	0	0	9	22	6	7	02	0	-
16	- 2.0	- 3.8	4.6	87	1021.9	1	0	9	09	2	7	03	0	-
17	- 2.1	- 2.4	5.1	94	1015.7	4	0	9	19	4	7	03	0	-
18	5.4	3.2	7.7	85	1012.1	2	2	6	22	3	7	03	9	-
19	0.9	0.1	6.1	94	1016.5	2	0	9	09	1	7	03	0	-
20	3.1	2.6	7.4	97	1026.4	8	8	4	26	3	5	10	1	-
21	- 3.5	- 3.6	4.7	99	1030.5	8	8	3	10	2	3	46	4	-
22	0.7	- 0.2	6.0	93	1025.5	8	8	5	18	1	7	02	2	-
23	- 0.3	- 1.9	5.3	89	1016.1	3	0	9	21	4	7	03	1	-
24	1.3	0.5	6.3	96	1012.2	7	7	5	20	5	7	01	2	-
25	2.3	1.5	6.8	95	1014.0	6	6	6	24	5	6	10	1	-
26	1.4	- 1.2	5.6	83	1012.8	8	7	5	20	3	7	01	1	-
27	- 0.5	- 1.4	5.5	93	1018.7	3	3	5	27	5	7	01	7	0.7
28	- 5.1	- 6.1	3.9	93	1010.3	0	0	9	12	2	7	02	0	-
29	- 4.7	- 5.0	4.2	98	1007.1	6	3	9	11	3	6	10	1	-
30	- 1.4	- 1.9	5.3	97	1013.3	8	8	4	09	1	5	10	7	0.1
31	- 2.3	- 2.3	5.2	100	1026.7	8	8	3	10	1	3	46	2	-

Godz. 13

DNI	TEMPERATURA POWIETRZA T	TEMPERATURA PUNKTU ROSY T_d	PRĘŻNOŚĆ PARY WODNEJ e	WILGOTNOŚĆ WZGLĘDNA U	CIŚNIENIE ATMOSFERYCZNE P_o	ZACHMURZENIE N	N_h	h	WIATR dd	v	WIDZIALNOŚĆ V	POGODA ww	W	OPAD R
1	- 1.2	- 2.2	5.2	93	1016.4	8	8	4	24	4	7	22	7	0.5
2	1.6	0.8	6.5	94	1029.7	8	8	5	31	2	6	10	2	-
3	2.9	1.9	7.0	92	1027.2	8	8	4	27	5	6	10	6	0.0
4	2.1	1.2	6.7	94	1018.6	8	8	4	26	7	6	10	2	-
5	1.9	- 1.9	5.3	76	1014.9	8	2	4	27	7	8	03	2	-
6	7.7	3.8	8.0	75	1005.0	8	8	4	27	10	7	02	6	0.0
7	5.6	4.6	8.5	93	996.1	8	6	3	25	7	6	61	8	3.2
8	0.5	- 3.0	4.9	78	1003.9	5	5	4	25	4	8	03	8	0.3
9	- 4.0	- 7.0	3.6	79	1024.8	0	0	9	36	2	8	02	1	-
10	0.6	- 0.9	5.7	89	1015.0	8	4	4	22	6	5	73	2	0.1
11	2.6	0.8	6.5	89	1017.2	7	7	5	22	4	6	10	6	0.2
12	4.2	3.5	7.8	95	1018.6	8	8	3	24	3	6	10	6	0.2
13	6.7	2.6	7.4	75	1022.6	0	0	9	21	6	8	01	1	-
14	6.0	2.6	7.4	79	1026.1	4	3	9	22	3	8	01	1	-
15	7.7	1.2	6.7	64	1024.6	0	0	9	23	6	8	02	0	-
16	10.0	- 2.7	5.0	41	1017.6	7	1	9	20	9	8	02	1	-
17	10.0	0.4	6.3	52	1013.7	4	0	9	21	6	8	01	1	-
18	10.4	3.6	7.9	68	1010.7	8	0	9	22	5	8	02	1	-
19	11.7	2.5	7.3	53	1016.9	2	0	9	00	0	8	01	0	-
20	4.8	3.9	8.1	95	1028.5	8	8	3	29	2	5	10	2	-
21	1.5	- 0.5	5.9	87	1028.0	3	3	4	12	4	7	03	4	-
22	3.9	1.5	6.8	85	1024.4	7	7	5	23	2	7	01	2	-
23	3.6	- 1.9	5.3	67	1014.4	8	2	9	21	6	7	01	1	-
24	5.3	0.2	6.2	69	1010.1	8	4	9	20	7	7	02	2	-
25	6.1	1.0	6.6	70	1014.6	3	2	5	28	6	7	03	1	-
26	3.1	2.6	7.4	97	1013.8	7	7	5	27	4	7	02	6	2.5
27	1.6	- 2.2	5.2	75	1017.1	3	3	6	27	4	7	01	1	-
28	2.9	- 4.7	4.3	57	1008.9	0	0	9	13	2	8	02	0	-
29	- 1.1	- 1.8	5.3	95	1007.4	8	3	4	12	4	6	22	2	0.0
30	- 0.5	- 1.1	5.6	96	1017.4	8	8	4	25	1	6	10	2	-
31	- 0.8	- 1.4	5.5	96	1026.9	8	8	4	00	0	6	10	4	-

Godz. 19

DNI	TEMPERATURA POWIETRZA T	TEMPERATURA PUNKTU ROSY T_d	PRĘŻNOŚĆ PARY WODNEJ e	WILGOTNOŚĆ WZGLĘDNA U	CIŚNIENIE ATMOSFERYCZNE P_o	ZACHMURZENIE N	N_h	h	WIATR dd	v	WIDZIALNOŚĆ V	POGODA ww	W	OPAD R
1	0.1	- 0.2	6.0	98	1018.3	8	8	3	26	3	6	10	7	0.1
2	0.8	0.0	6.1	94	1031.4	8	8	4	25	2	6	10	2	-
3	2.8	1.5	6.8	90	1026.6	8	8	4	27	3	6	10	2	-
4	1.9	0.4	6.3	90	1013.7	7	7	4	26	8	6	10	6	0.0
5	3.1	2.6	7.4	97	1009.2	8	3	3	27	10	7	60	7	0.7
6	6.4	2.3	7.2	78	1005.1	8	8	4	27	9	7	02	2	-
7	2.1	1.6	6.8	96	998.1	7	7	4	25	6	7	21	6	3.8
8	- 0.7	- 1.9	5.3	90	1007.7	8	8	4	25	3	7	03	9	0.2
9	- 7.6	- 8.5	3.2	93	1026.5	0	0	9	34	1	7	02	0	-
10	3.9	0.4	6.3	85	1017.0	7	7	5	27	7	7	03	7	0.2
11	1.1	- 0.9	5.7	87	1016.5	7	7	5	22	6	7	02	2	-
12	4.3	3.6	7.9	95	1022.2	8	8	3	22	3	6	10	2	-
13	4.4	1.9	7.0	84	1023.7	8	8	9	21	5	7	02	1	-
14	5.2	2.8	7.5	85	1025.3	0	0	9	21	5	7	02	0	-
15	0.0	- 1.2	5.6	91	1025.0	0	0	9	14	2	7	02	0	-
16	7.0	- 3.8	4.6	46	1017.1	0	0	9	18	5	8	02	1	-
17	6.3	2.3	7.2	75	1014.0	2	0	9	22	3	7	01	1	-
18	6.7	2.6	7.4	76	1013.3	8	8	9	22	3	7	02	2	-
19	3.5	1.0	6.6	85	1020.1	1	0	9	00	0	7	01	0	-
20	1.9	1.4	6.7	96	1030.7	0	0	9	05	1	5	10	5	0.0
21	0.5	- 0.9	5.7	89	1027.4	8	8	5	15	4	7	02	1	-
22	1.1	0.6	6.4	95	1022.9	5	5	5	00	0	6	10	2	-
23	1.0	- 0.5	5.9	89	1014.3	8	8	5	22	7	7	03	7	0.1
24	3.5	1.2	6.7	85	1010.2	8	8	6	21	6	7	25	2	0.0
25	1.0	- 0.7	5.8	88	1015.9	3	2	6	22	3	7	01	1	-
26	1.7	- 0.2	6.0	87	1017.6	6	6	5	27	4	7	02	2	-
27	- 0.7	- 2.2	5.2	88	1014.6	7	7	9	00	0	7	01	1	-
28	- 3.8	- 4.8	4.3	93	1029.3	0	0	9	10	2	7	01	0	-
29	- 0.9	- 1.2	5.6	98	1009.1	8	8	4	12	3	5	10	7	0.0
30	- 0.9	- 1.5	5.5	96	1021.9	8	8	5	12	1	6	10	2	-
31	- 1.6	- 1.9	5.3	98	1027.5	8	8	4	10	1	6	10	2	-

Godz. 01

DNI	TEMPERATURA POWIETRZA	TEMPERATURA PUNKTU ROSY	PREŻNOŚĆ PARY WODNEJ	WILGOTNOŚĆ WZGLĘDNA	CIŚNIENIE ATMOSFERYCZNE	ZACHMURZENIE			WIATR		WIDZIALNOŚĆ	POGODA		OPAD
	T	T_d	e	U	P_o	N	N_h	h	dd	v	V	ww	W	R
1	- 0.8	- 3.3	4.8	83	1024.6	7	5	5	19	3	7	02	1	-
2	4.3	3.2	7.7	93	1027.8	6	6	5	30	5	7	01	2	-
3	3.8	3.0	7.6	94	1033.7	8	8	5	28	2	5	10	2	-
4	0.4	- 1.4	5.5	88	1029.4	0	0	9	21	1	6	10	0	-
5	3.4	2.1	7.1	91	1023.4	8	8	4	30	10	7	80	2	0.7
6	7.1	4.6	8.5	85	1014.2	8	8	5	26	8	7	02	6	0.0
7	8.0	3.9	8.1	74	1008.0	8	5	5	24	7	7	02	2	-
8	1.2	- 1.7	5.4	79	1006.6	4	4	6	29	6	6	10	1	-
9	0.0	- 0.9	5.7	93	1019.2	6	6	4	32	5	7	85	2	0.8
10	0.2	- 1.2	5.6	89	1031.4	8	8	4	19	4	7	02	2	-
11	5.7	2.8	7.5	82	1021.7	8	8	4	24	5	6	10	6	0.0
12	3.8	1.9	7.0	88	1016.1	7	7	5	18	3	6	10	2	-
13	4.8	3.0	7.6	88	1023.1	4	4	6	17	2	5	10	1	-
14	1.2	0.7	6.4	96	1028.2	0	0	9	18	2	3	46	0	-
15	4.6	0.8	6.5	76	1022.2	0	0	9	18	9	6	10	0	-
16	4.6	2.3	7.2	86	1018.4	0	0	9	18	7	7	02	0	-
17	5.1	2.6	7.4	85	1013.5	0	0	9	18	8	6	10	0	-
18	6.9	4.3	8.3	83	1008.8	6	6	5	18	6	6	10	1	-
19	5.1	4.1	- 8.2	93	1011.4	0	0	9	15	5	5	10	0	-
20	5.7	5.0	8.7	95	1025.5	8	8	4	28	3	6	10	2	-
21	2.3	1.5	6.8	96	1027.9	0	0	9	13	2	6	10	1	-
22	0.9	0.1	6.1	95	1025.5	2	2	9	19	2	3	44	4	-
23	2.2	0.8	6.5	90	1015.7	0	0	9	19	7	6	10	0	-
24	3.0	1.7	6.9	91	1011.7	5	5	5	19	4	5	10	2	-
25	4.6	1.5	6.8	79	1014.0	7	7	5	24	4	5	10	1	-
26	3.6	2.1	7.1	89	1011.9	8	3	5	18	3	6	10	2	-
27	1.0	- 3.3	4.8	73	1023.0	0	0	9	23	4	7	02	1	-
28	1.3	- 2.7	5.0	75	1006.6	6	0	9	15	7	7	02	1	-
29	0.9	0.6	6.4	98	1005.0	7	7	5	17	2	2	44	4	-
30	0.7	- 0.7	5.8	89	1012.4	5	5	5	27	2	6	10	1	-
31	- 0.4	- 0.4	5.9	100	1024.5	7	7	6	00	0	4	10	1	-

Godz. 07

DNI	TEMPERATURA POWIETRZA	TEMPERATURA PUNKTU ROSY	PREŻNOŚĆ PARY WODNEJ	WILGOTNOŚĆ WZGLĘDNA	CIŚNIENIE ATMOSFERYCZNE	ZACHMURZENIE			WIATR		WIDZIALNOŚĆ	POGODA		OPAD
	T	T_d	e	U	P_o	N	N_h	h	dd	v	V	ww	W	R
1	2.4	1.2	6.7	92	1019.6	8	8	8	24	3	6	63	7	12.8
2	3.8	3.1	7.6	95	1031.5	8	2	5	30	4	7	01	5	0.0
3	4.6	3.8	8.0	94	1032.4	7	7	5	23	2	5	10	2	-
4	1.2	0.4	6.3	95	1027.8	7	7	5	25	4	6	10	1	-
5	3.0	2.2	7.2	96	1024.0	8	8	5	30	3	7	61	8	1.1
6	6.7	4.3	8.3	84	1014.3	6	6	5	24	8	7	01	2	-
7	7.5	4.4	8.4	81	1003.8	7	7	4	24	6	7	61	2	0.1
8	0.5	- 1.2	5.6	89	1006.5	7	7	4	27	5	7	26	1	0.0
9	- 2.1	- 5.0	4.2	81	1026.5	2	2	5	29	6	7	04	8	0.3
10	3.0	- 1.7	5.4	72	1018.8	7	7	5	22	7	7	02	1	-
11	3.0	0.2	6.2	81	1020.8	2	2	5	20	2	6	10	1	-
12	6.6	4.1	8.2	84	1018.2	7	7	5	22	4	6	10	2	-
13	2.6	0.8	6.5	89	1023.1	0	0	9	19	3	5	16	0	-
14	1.8	0.8	6.5	94	1025.2	0	0	9	16	4	4	10	4	-
15	2.8	0.8	6.5	87	1023.0	0	0	9	18	4	6	10	0	-
16	3.4	1.5	6.8	87	1017.7	3	0	9	17	5	7	03	0	-
17	4.4	2.1	7.1	86	1013.3	0	0	9	18	5	6	10	0	-
18	5.0	3.4	7.8	90	1008.8	6	6	5	19	4	6	10	1	-
19	2.8	2.3	7.2	96	1013.3	4	0	9	13	2	4	10	0	-
20	5.7	5.0	8.7	95	1029.4	8	6	4	30	3	6	10	2	-
21	2.2	1.4	6.8	96	1025.9	6	6	5	14	3	5	10	1	-
22	0.2	- 0.7	5.8	93	1025.3	4	4	5	20	2	4	28	4	-
23	2.5	0.8	6.5	89	1013.1	7	7	5	20	6	6	10	1	-
24	3.0	1.5	6.8	89	1009.2	7	7	5	18	5	6	10	2	-
25	4.4	0.5	6.4	77	1015.8	7	7	5	23	7	6	10	2	-
26	5.9	1.9	7.0	76	1014.2	7	7	5	28	7	7	03	6	1.9
27	- 0.8	- 1.9	5.3	91	1022.2	0	0	9	20	3	6	10	0	-
28	0.8	- 1.2	5.6	87	1006.0	6	6	5	15	3	6	10	2	-
29	- 0.2	- 0.5	5.9	93	1002.8	4	4	5	16	2	4	28	4	-
30	1.2	0.4	6.3	95	1015.0	7	7	5	24	2	5	10	2	-
31	0.6	0.0	6.1	96	1024.8	7	7	5	18	3	5	10	4	-

Godz. 13

1	4.9	4.9	8.7	100	1020.0	8	4	4	26	3	7	63	6	8.6
2	3.6	2.3	7.2	91	1032.1	7	7	3	28	3	7	02	2	-
3	5.7	2.6	7.4	81	1031.0	8	8	4	25	3	6	10	2	-
4	3.0	- 0.5	5.9	78	1023.1	8	5	5	22	4	7	01	2	-
5	5.0	2.6	7.4	86	1019.3	6	6	5	24	4	6	10	6	0.8
6	6.2	2.8	7.5	80	1012.5	8	5	4	25	8	7	02	2	-
7	5.6	2.3	7.2	79	1000.9	8	5	4	25	9	6	80	6	1.3
8	1.6	- 0.9	5.7	83	1007.1	6	6	4	28	4	7	26	2	0.0
9	- 0.4	- 1.7	5.4	91	1027.1	3	2	5	25	3	8	03	0	-
10	5.1	1.0	6.6	76	1018.7	7	7	4	24	7	7	02	2	-
11	7.5	- 0.2	6.0	58	1018.5	5	0	9	17	3	6	10	1	-
12	8.0	4.4	8.4	78	1020.6	8	5	4	24	3	6	10	6	3.0
13	6.3	3.0	7.6	80	1023.1	6	3	5	20	3	6	10	1	-
14	8.1	3.2	7.7	71	1022.2	0	0	9	18	7	7	01	1	-
15	8.7	3.6	7.9	71	1022.0	4	0	9	14	6	7	01	1	-
16	7.5	3.0	7.6	73	1015.5	5	0	9	20	5	7	03	1	-
17	9.0	5.0	8.7	75	1012.2	5	0	9	18	6	7	03	1	-
18	10.0	5.9	9.3	75	1009.6	1	1	6	17	4	7	01	1	-
19	10.2	5.9	9.3	74	1014.9	5	2	6	19	3	6	10	1	-
20	5.2	3.9	8.1	91	1031.1	6	6	5	31	2	6	10	2	-
21	6.0	3.2	7.7	82	1024.0	6	4	5	16	5	6	10	2	-
22	5.3	2.5	7.3	82	1024.2	4	4	5	23	3	7	03	1	-
23	4.2	1.0	6.6	79	1012.9	6	6	5	19	5	6	10	8	0.4
24	5.7	2.6	7.4	81	1008.7	6	6	5	17	5	6	10	2	-
25	6.5	0.4	6.3	65	1017.5	4	3	5	24	3	7	03	1	-
26	5.1	- 1.7	5.4	61	1019.6	5	5	5	27	8	8	03	8	0.0
27	3.8	- 2.4	5.1	64	1017.1	0	0	9	16	5	6	10	0	-
28	1.8	1.3	6.7	96	1007.4	8	3	5	21	2	3	51	4	0.7
29	2.2	0.0	6.1	86	1004.1	7	7	5	20	3	6	10	1	-
30	2.9	0.2	6.2	83	1018.9	8	5	5	29	3	6	10	8	0.3
31	5.0	1.0	6.6	76	1024.6	5	5	6	15	2	6	10	2	-

Godz. 19

1	4.1	3.6	7.9	97	1024.2	7	7	5	29	6	7	02	6	7.6
2	3.2	1.9	7.0	91	1034.2	7	7	3	27	3	6	10	2	-
3	4.5	1.5	6.8	81	1030.5	0	0	9	24	3	6	10	1	-
4	5.0	0.4	6.3	72	1022.1	8	8	4	25	10	7	02	2	-
5	5.0	4.3	8.3	95	1015.9	8	5	5	24	6	6	61	6	1.4
6	4.6	2.6	7.4	76	1011.4	8	6	5	24	7	7	02	2	-
7	2.8	- 0.7	5.8	78	1005.7	4	4	6	27	5	7	03	8	1.1
8	0.8	- 1.9	5.8	89	1011.7	7	7	4	28	7	7	02	8	8.8
9	- 1.5	- 4.4	4.4	80	1024.7	7	7	5	19	4	6	10	1	-
10	5.1	1.9	7.0	80	1021.7	8	8	4	24	5	7	03	2	-
11	6.0	2.3	7.2	76	1017.5	6	6	6	20	3	6	10	1	-
12	5.7	5.0	8.7	95	1022.4	7	7	5	16	2	5	19	2	-
13	5.8	4.6	8.5	92	1026.3	4	4	5	22	2	6	21	6	0.3
14	5.9	1.9	7.0	76	1021.7	0	0	9	17	9	6	10	0	-
15	5.4	1.2	6.7	75	1020.1	0	0	9	19	8	7	02	1	-
16	4.4	1.7	6.9	82	1015.0	0	0	9	18	4	6	10	1	-
17	5.8	4.1	8.2	89	1012.3	6	6	6	19	6	6	10	1	-
18	6.1	3.9	8.1	86	1011.1	0	0	9	18	5	7	02	0	-
19	7.3	4.4	8.4	82	1021.2	7	7	5	29	4	6	10	2	-
20	2.9	2.1	7.1	94	1030.2	7	7	5	05	2	6	10	2	-
21	2.8	1.5	6.8	90	1024.4	3	3	9	19	2	4	10	1	-
22	2.0	- 1.2	5.6	78	1021.1	0	0	9	16	2	6	10	1	-
23	2.8	1.0	6.6	89	1012.5	6	2	6	17	6	5	10	1	-
24	5.0	3.0	7.6	87	1011.3	3	3	5	23	5	6	10	8	0.2
25	2.6	0.2	6.2	84	1015.6	5	0	9	17	2	6	10	1	-
26	4.2	- 3.3	4.8	58	1022.1	7	7	5	28	5	7	02	2	-
27	2.0	- 3.5	4.7	66	1010.9	0	0	9	15	3	7	02	0	-
28	2.1	1.2	6.7	94	1007.5	8	4	5	15	1	3	44	5	0.9
29	2.0	1.0	6.6	94	1008.7	8	3	3	29	3	4	21	7	3.8
30	2.5	1.0	6.6	90	1023.2	7	7	5	00	0	5	10	2	-
31	3.8	1.7	6.9	86	1024.6	7	7	5	12	2	5	10	2	-

Godz. 01

DNI	TEMPERATURA POWIETRZA T	TEMPERATURA PUNKTU ROSY T_d	PREŻNOŚĆ PARY WODNEJ e	WILGOTNOŚĆ WZGLĘDNA U	CIŚNIENIE ATMOSFERYCZNE P_o	ZACHMURZENIE N	N_h	h	WIATR dd	v	WIDZIALNOŚĆ V	POGODA ww	W	OPAD R
1	- 2.2	- 4.7	4.3	83	1025.6	8	5	5	22	7	7	03	1	-
2	2.9	1.5	6.8	90	1026.9	8	8	4	32	3	6	60	2	0.4
3	1.8	1.3	6.7	96	1033.6	9	9	.	25	2	3	51	4	0.0
4	1.1	0.0	6.1	91	1028.6	0	0	9	23	2	6	10	1	-
5	3.5	1.2	6.7	86	1022.2	9	8	5	29	4	7	61	8	1.3
6	5.1	3.8	8.0	91	1014.1	8	7	3	24	6	7	51	6	0.7
7	6.2	2.5	7.3	77	1008.2	8	6	4	24	8	8	01	2	-
8	0.4	- 0.5	5.9	93	1005.9	8	8	4	29	3	7	26	7	1.1
9	- 0.2	- 3.3	4.8	79	1017.2	7	7	4	32	6	7	01	7	0.0
10	- 0.4	- 5.0	4.2	72	1022.5	8	8	5	22	7	7	02	1	-
11	3.3	1.0	6.6	87	1022.0	8	8	4	24	5	6	21	5	0.3
12	3.6	0.6	6.4	80	1018.3	6	6	6	24	5	6	10	1	-
13	5.6	2.3	7.2	79	1023.6	7	7	6	22	4	7	02	2	-
14	2.1	1.0	6.6	92	1028.0	7	7	5	22	3	5	10	6	0.3
15	1.4	- 1.2	5.6	83	1023.9	0	0	9	24	4	7	02	0	-
16	0.4	- 1.2	5.6	89	1020.2	0	0	9	23	1	6	10	0	-
17	1.8	- 0.7	5.8	84	1014.9	0	0	9	22	3	7	02	0	-
18	5.5	2.1	7.1	79	1011.1	7	7	6	21	4	7	03	1	-
19	1.2	0.4	6.3	95	1012.8	0	0	9	00	0	3	42	0	-
20	5.7	3.2	7.7	85	1025.3	8	8	5	30	3	6	10	1	-
21	2.9	2.1	7.1	94	1027.9	4	4	4	11	5	6	10	1	-
22	3.5	1.2	6.7	86	1025.3	8	8	4	24	3	6	10	2	-
23	- 0.2	- 2.7	5.0	84	1017.4	0	0	9	20	3	7	02	0	-
24	2.8	0.6	6.4	86	1012.3	8	8	5	21	3	7	03	2	-
25	3.0	1.0	6.6	87	1014.3	7	7	6	22	4	7	02	2	-
26	2.5	0.0	6.1	84	1012.4	8	2	5	20	3	6	10	1	-
27	2.0	- 3.8	4.6	65	1023.2	7	7	5	27	5	8	02	2	-
28	- 2.3	- 5.7	4.0	79	1008.0	8	0	9	10	1	7	03	1	-
29	1.0	0.2	6.2	95	1005.4	8	8	4	19	2	5	10	5	0.1
30	0.6	- 0.9	5.7	89	1011.9	8	8	4	25	3	5	10	7	2.1
31	0.1	- 0.8	5.8	95	1024.8	6	6	5	23	1	4	10	5	0.0

Godz. 07

DNI	TEMPERATURA POWIETRZA T	TEMPERATURA PUNKTU ROSY T_d	PREŻNOŚĆ PARY WODNEJ e	WILGOTNOŚĆ WZGLĘDNA U	CIŚNIENIE ATMOSFERYCZNE P_o	ZACHMURZENIE N	N_h	h	WIATR dd	v	WIDZIALNOŚĆ V	POGODA ww	W	OPAD R
1	0.4	- 0.5	5.9	93	1020.0	8	7	3	24	7	5	73	3	3.1
2	2.6	1.2	6.7	90	1030.2	8	8	4	32	2	5	21	5	0.3
3	2.0	1.8	6.9	98	1032.3	9	9	.	24	2	3	45	5	0.0
4	1.3	- 0.2	6.0	90	1027.4	8	8	5	28	3	6	10	1	-
5	2.4	0.4	6.3	88	1023.9	8	8	5	27	2	7	61	8	0.1
6	6.8	3.6	7.9	80	1013.7	8	6	4	25	5	8	01	6	0.1
7	5.9	3.8	8.0	86	1004.5	8	6	4	24	5	6	61	6	0.8
8	- 1.1	- 3.0	4.9	87	1006.4	2	1	5	27	3	7	01	8	0.0
9	- 2.4	- 5.7	4.0	79	1024.6	7	7	4	30	5	7	02	8	0.3
10	0.2	- 4.1	4.5	74	1019.2	7	7	5	23	8	7	03	2	-
11	2.6	0.2	6.2	84	1021.2	6	2	4	23	5	6	10	2	-
12	4.5	1.9	7.0	83	1018.9	8	8	5	24	5	7	02	2	-
13	2.1	- 0.2	6.0	86	1023.9	0	0	9	24	3	7	02	1	-
14	0.2	- 0.4	5.9	96	1026.5	1	1	9	16	3	4	10	1	-
15	1.3	- 0.9	5.7	85	1024.8	1	1	9	24	3	7	03	0	-
16	1.1	- 0.2	6.0	90	1019.4	2	1	9	22	1	6	10	0	-
17	2.4	0.2	6.2	86	1014.6	1	1	9	26	3	6	10	0	-
18	1.7	0.8	6.5	93	1009.4	6	6	5	00	0	7	03	1	-
19	0.4	0.1	6.2	98	1014.4	3	2	9	00	0	5	10	4	-
20	5.2	3.4	7.8	88	1028.7	8	8	4	25	2	6	60	5	0.1
21	1.9	1.1	6.6	95	1026.1	7	7	4	12	4	5	10	1	-
22	0.7	0.2	6.2	95	1025.7	7	7	5	22	1	4	10	1	-
23	2.5	- 1.7	5.4	75	1013.1	7	4	5	22	7	8	03	1	-
24	2.5	- 0.2	6.0	81	1010.6	7	7	5	22	3	7	03	2	-
25	2.4	0.4	6.3	88	1016.7	7	7	6	23	3	6	10	2	-
26	5.0	3.8	8.0	91	1013.4	8	8	4	25	5	7	02	6	1.5
27	0.2	- 4.1	4.5	73	1022.3	7	7	5	24	2	7	02	1	-
28	- 0.3	- 4.1	4.5	75	1006.8	8	8	5	15	1	6	10	2	-
29	1.0	- 1.7	5.4	83	1003.3	6	5	6	19	3	7	01	2	-
30	- 1.6	- 2.4	5.1	92	1014.4	5	5	5	23	3	5	10	2	-
31	- 1.4	- 2.0	5.3	96	1026.0	7	4	9	12	1	4	10	1	-

Godz. 13

DNI	TEMPERATURA POWIETRZA T	TEMPERATURA PUNKTU ROSY T_d	PREŻNOŚĆ PARY WODNEJ e	WILGOTNOŚĆ WZGLĘDNA U	CIŚNIENIE ATMOSFERYCZNE P_o	ZACHMURZENIE N	N_h	h	WIATR dd	v	WIDZIALNOŚĆ V	POGODA ww	W	OPAD R
1	2.0	1.8	6.9	98	1020.3	8	8	5	28	2	5	63	7	9.9
2	3.1	0.6	6.4	85	1032.4	8	8	4	30	1	5	10	6	0.0
3	3.6	2.3	7.2	91	1031.2	8	8	4	21	3	4	10	4	-
4	1.4	- 0.5	5.9	87	1023.6	8	6	4	24	5	6	10	2	-
5	3.8	2.5	7.3	91	1019.0	8	5	2	24	5	6	61	7	3.5
6	6.3	2.3	7.2	75	1013.0	8	6	4	25	9	7	03	1	-
7	4.6	2.3	7.2	86	1001.6	8	6	3	25	9	7	61	6	3.4
8	0.1	- 2.7	5.0	81	1007.1	7	7	4	27	6	7	26	1	0.0
9	- 1.8	- 5.0	4.2	78	1026.8	5	5	5	30	2	7	02	8	0.0
10	2.2	- 1.7	5.4	76	1019.7	8	8	5	25	7	7	02	2	-
11	5.6	- 0.7	5.8	63	1019.1	4	1	9	24	7	7	01	1	-
12	6.4	3.2	7.7	80	1020.9	8	8	5	22	4	5	10	2	-
13	7.3	1.0	6.6	65	1023.3	5	3	5	23	7	7	03	1	-
14	10.5	0.8	6.5	51	1022.8	4	0	9	20	5	8	02	0	-
15	7.7	0.4	6.3	60	1022.9	2	0	9	17	2	7	02	0	-
16	4.0	0.4	6.3	77	1017.0	5	1	6	22	1	5	10	1	-
17	8.8	1.7	6.9	92	1012.6	2	0	9	23	4	7	02	0	-
18	8.1	3.8	8.0	74	1009.8	3	1	6	24	1	6	10	1	-
19	11.4	3.4	7.8	58	1014.6	3	1	9	15	3	7	02	1	-
20	5.3	2.3	7.2	80	1030.3	8	8	4	27	2	6	10	6	0.0
21	4.7	2.1	7.1	83	1024.9	5	4	5	18	2	6	10	2	-
22	5.0	0.8	6.5	75	1024.4	3	2	6	20	3	6	10	1	-
23	4.3	0.2	6.2	75	1013.8	7	4	5	24	8	7	03	2	-
24	6.3	1.7	6.9	72	1010.2	8	6	5	25	6	7	01	2	-
25	6.2	- 0.9	5.7	60	1016.6	3	2	5	26	4	7	03	1	-
26	4.8	- 3.8	4.6	52	1019.1	4	4	5	30	7	8	01	8	0.1
27	3.9	- 3.0	4.9	60	1017.7	0	0	9	22	4	7	02	1	-
28	1.8	- 0.7	5.8	84	1007.9	8	4	5	21	3	6	10	2	-
29	3.3	- 1.7	5.4	69	1004.1	8	8	6	21	3	7	02	2	-
30	0.7	0.2	6.2	95	1018.2	8	6	3	27	2	4	71	2	0.2
31	3.7	0.2	6.2	77	1025.2	7	2	7	15	2	6	10	1	-

Godz. 19

DNI	TEMPERATURA POWIETRZA T	TEMPERATURA PUNKTU ROSY T_d	PREŻNOŚĆ PARY WODNEJ e	WILGOTNOŚĆ WZGLĘDNA U	CIŚNIENIE ATMOSFERYCZNE P_o	ZACHMURZENIE N	N_h	h	WIATR dd	v	WIDZIALNOŚĆ V	POGODA ww	W	OPAD R
1	2.9	2.1	7.1	94	1023.0	8	6	3	30	3	6	21	6	6.1
2	2.2	1.2	6.7	94	1033.8	8	8	5	25	1	5	10	2	-
3	2.3	1.5	6.8	94	1030.5	7	7	5	22	2	4	10	2	-
4	2.6	- 0.2	6.0	81	1021.7	7	7	4	27	6	7	01	7	0.2
5	3.8	3.0	7.6	94	1016.0	8	7	2	24	8	5	51	6	0.6
6	4.9	1.5	6.8	78	1012.2	8	5	4	23	6	7	01	2	-
7	2.5	- 0.7	5.8	79	1005.4	2	2	5	28	6	7	01	6	2.8
8	0.0	- 0.6	5.9	96	1010.8	8	8	4	27	5	6	22	8	1.0
9	- 4.4	- 8.2	3.3	75	1026.5	0	0	9	22	3	7	02	1	-
10	3.0	0.6	6.4	85	1022.3	8	8	5	23	6	6	10	6	0.1
11	4.4	- 0.2	6.0	71	1017.7	7	7	6	24	6	7	03	1	-
12	5.8	3.2	7.7	84	1022.4	8	8	5	21	4	6	10	2	-
13	4.6	2.5	7.3	86	1026.6	8	6	4	26	4	5	58	6	0.1
14	6.1	- 0.2	6.0	64	1022.7	0	0	9	22	3	7	02	0	-
15	2.6	- 0.2	6.0	81	1021.9	0	0	9	24	1	5	10	1	-
16	0.3	- 1.4	5.5	88	1016.9	2	0	9	18	1	5	10	1	-
17	4.4	1.5	6.8	81	1013.1	5	5	5	21	4	6	10	1	-
18	4.6	2.8	7.5	88	1011.6	0	0	9	00	0	6	10	1	-
19	5.1	2.5	7.3	83	1020.9	0	0	9	27	2	7	02	0	-
20	3.6	2.1	7.1	89	1030.9	7	7	5	09	2	6	10	2	-
21	4.2	1.9	7.0	86	1024.8	7	7	4	23	2	6	10	2	-
22	0.5	- 2.2	5.2	82	1022.3	0	0	9	21	2	7	02	1	-
23	2.9	- 0.5	5.9	78	1013.1	6	3	5	22	6	7	01	2	-
24	4.8	1.9	7.0	81	1011.2	5	5	5	23	7	7	21	2	0.5
25	1.2	- 1.2	5.6	85	1016.0	3	0	9	21	2	6	10	1	-
26	2.9	- 3.5	4.7	63	1021.8	6	6	6	27	3	7	02	1	-
27	- 0.6	- 6.0	3.9	67	1012.0	0	0	9	14	2	7	02	0	-
28	1.0	0.7	6.4	98	1007.7	8	7	2	22	2	4	20	2	0.0
29	0.9	0.1	6.1	95	1008.3	8	8	2	28	3	4	71	7	1.3
30	1.1	0.0	6.1	91	1022.6	8	8	4	24	3	5	10	7	0.0
31	2.2	- 0.7	5.8	80	1025.5	8	8	5	14	1	7	02	1	-

Godz. 01

DNI	TEMPERATURA POWIETRZA T	TEMPERATURA PUNKTU ROSY T_d	PREŻNOŚĆ PARY WODNEJ e	WILGOTNOŚĆ WZGLĘDNA U	CIŚNIENIE ATMOSFERYCZNE P_o	ZACHMURZENIE N	N_h	h	WIATR dd	v	WIDZIALNOŚĆ V	POGODA ww	W	OPAD R
1	- 4.4	- 6.0	3.9	87	1027.5	0	0	9	22	5	7	02	0	-
2	1.6	1.1	6.6	96	1024.6	8	8	3	30	7	6	10	7	0.1
3	1.1	0.8	6.5	98	1033.8	8	8	4	25	3	6	10	2	-
4	2.1	1.0	6.6	92	1027.5	8	8	5	24	4	5	10	1	-
5	1.6	0.4	6.3	92	1019.4	8	6	5	28	8	7	61	2	0.9
6	6.7	5.3	8.9	91	1010.4	8	6	4	27	10	6	61	6	0.4
7	6.4	0.8	6.5	68	1007.2	8	8	5	25	7	7	02	2	-
8	0.2	- 1.9	5.3	86	1004.3	8	8	4	28	7	6	85	6	0.2
9	- 0.1	- 0.4	5.9	98	1013.3	8	6	4	26	4	6	71	7	0.2
10	- 2.3	- 7.4	3.5	68	1024.1	6	6	7	22	8	7	01	1	-
11	1.7	0.2	6.2	90	1021.5	8	8	4	23	4	6	10	2	-
12	2.5	- 0.9	5.7	77	1018.0	8	8	6	22	8	6	10	1	-
13	3.1	0.2	6.2	81	1015.2	8	8	5	20	3	6	60	2	0.9
14	1.9	1.6	6.9	98	1028.5	6	6	4	24	2	5	10	6	1.9
15	4.5	- 0.5	5.9	69	1026.0	0	0	9	21	7	7	02	0	-
16	5.9	- 0.9	5.7	81	1022.1	0	0	9	20	6	7	02	0	-
17	5.6	- 3.3	4.8	53	1017.4	0	0	9	23	4	7	01	1	-
18	6.2	0.6	6.4	67	1012.9	0	0	9	19	7	7	02	0	-
19	2.6	0.2	6.2	84	1015.0	2	2	9	19	3	6	10	1	-
20	1.9	0.4	6.3	90	1025.2	0	0	9	26	4	7	02	0	-
21	1.4	1.4	6.8	100	1030.3	8	8	5	07	6	5	10	1	-
22	1.0	0.7	6.4	98	1025.9	8	8	2	12	4	6	10	1	-
23	0.3	- 0.9	5.7	91	1020.7	0	0	9	18	8	6	10	1	-
24	1.0	- 1.9	5.3	81	1015.2	8	5	7	19	7	6	10	1	-
25	3.6	2.5	6.8	87	1014.5	7	7	6	23	5	6	10	8	0.3
26	1.0	0.2	6.2	93	1016.5	7	2	9	19	6	5	10	0	-
27	1.3	- 1.9	5.3	79	1021.7	8	8	5	27	5	7	71	2	0.0
28	- 0.5	- 3.3	4.8	81	1011.2	0	0	9	18	6	6	10	0	-
29	- 0.9	- 1.5	5.5	96	1007.7	8	8	7	12	1	6	10	7	-
30	0.3	0.0	6.1	98	1011.7	8	6	3	19	2	6	71	7	0.0
31	1.1	1.1	6.6	100	1024.7	9	9	.	00	0	2	45	5	0.0

Godz. 07

DNI	TEMPERATURA POWIETRZA T	TEMPERATURA PUNKTU ROSY T_d	PREŻNOŚĆ PARY WODNEJ e	WILGOTNOŚĆ WZGLĘDNA U	CIŚNIENIE ATMOSFERYCZNE P_o	ZACHMURZENIE N	N_h	h	WIATR dd	v	WIDZIALNOŚĆ V	POGODA ww	W	OPAD R
1	- 3.8	- 5.7	4.0	87	1021.2	8	6	4	21	7	6	71	1	0.0
2	1.4	1.1	6.6	98	1028.5	8	6	3	30	6	6	61	2	0.2
3	1.5	1.5	6.8	100	1031.6	8	8	1	25	4	5	51	2	0.0
4	2.3	0.0	6.1	86	1025.4	5	2	6	23	7	6	10	2	-
5	0.4	- 2.4	5.1	82	1021.2	2	2	6	28	7	7	03	6	0.0
6	8.1	6.2	9.5	88	1010.5	8	5	4	26	10	6	60	6	0.1
7	6.3	5.1	9.8	92	1004.4	8	8	5	24	7	7	60	2	0.5
8	- 0.6	- 3.0	4.9	89	1004.4	5	5	5	27	7	7	02	8	0.0
9	- 3.7	- 5.7	4.0	86	1022.2	3	3	5	33	4	7	03	8	0.1
10	- 0.7	- 6.3	3.9	65	1020.2	8	8	7	20	7	7	02	1	-
11	0.8	0.8	6.5	100	1021.4	8	6	4	21	8	6	61	6	0.1
12	2.0	- 0.9	5.7	82	1019.0	8	8	5	21	8	6	10	2	-
13	4.1	- 0.2	6.0	74	1015.2	8	8	7	20	7	6	10	6	0.0
14	0.6	0.3	6.3	98	1029.0	3	3	9	18	4	5	10	1	-
15	4.3	- 0.7	5.8	69	1025.9	0	0	9	19	8	7	02	0	-
16	5.6	- 1.4	5.5	80	1021.1	2	0	9	20	8	7	03	0	-
17	5.8	- 1.2	5.6	81	1016.7	2	2	9	20	7	7	03	0	-
18	5.8	1.0	6.6	71	1012.1	1	1	9	19	5	7	03	0	-
19	3.7	3.0	7.5	95	1016.4	3	1	9	18	1	6	10	0	-
20	4.3	4.1	8.2	98	1027.8	8	8	5	27	5	6	10	1	-
21	0.6	0.3	6.3	93	1028.9	8	8	3	08	6	5	10	1	-
22	1.8	0.4	6.3	90	1026.2	8	8	5	19	2	5	10	2	-
23	1.0	- 1.9	5.3	81	1016.8	0	0	9	19	7	6	10	0	-
24	1.4	- 0.5	5.9	87	1013.0	7	4	5	19	6	6	10	7	0.0
25	7.2	0.8	6.5	90	1016.2	7	7	6	20	5	5	10	2	-
26	2.3	2.1	7.1	98	1013.9	8	6	5	21	7	5	61	1	0.2
27	1.1	- 1.4	5.5	83	1021.3	7	7	5	27	4	7	02	7	0.0
28	- 2.5	- 4.1	4.5	88	1009.4	2	2	9	13	3	6	10	0	-
29	- 0.9	- 1.2	5.6	98	1005.9	7	7	6	09	4	6	10	2	-
30	0.8	0.3	6.2	96	1013.7	8	8	2	29	2	4	10	7	0.0
31	0.1	0.1	6.2	100	1026.7	8	8	1	09	4	4	28	4	-

Godz. 13

1	- 2.5	- 2.8	5.0	98	1019.5	8	6	3	21	7	5	71	7	2.5
2	1.8	0.8	6.5	94	1031.0	8	6	5	30	5	6	61	2	0.0
3	2.2	1.9	7.0	98	1030.1	8	8	2	25	5	4	10	5	0.0
4	1.3	- 0.7	5.8	87	1022.7	8	8	4	24	6	6	10	2	-
5	0.9	0.6	6.4	98	1018.1	8	5	4	26	6	6	71	1	0.5
6	7.3	2.5	7.3	72	1010.0	8	8	5	26	10	7	02	6	0.0
7	4.7	4.0	8.1	95	999.5	8	6	4	22	7	6	63	6	5.2
8	0.0	0.0	6.1	100	1006.3	6	6	4	27	7	6	85	2	0.4
9	- 0.8	- 5.4	4.1	71	1025.6	3	3	5	31	4	8	02	1	-
10	0.9	- 4.1	4.5	68	1017.6	8	3	7	21	8	7	02	2	-
11	2.1	- 1.2	5.6	79	1020.5	4	4	6	21	8	6	10	6	0.1
12	2.9	1.9	7.0	92	1021.3	8	8	3	21	3	6	51	6	0.0
13	6.4	1.5	6.8	71	1024.6	3	0	9	21	8	6	05	1	-
14	6.0	3.0	7.6	81	1027.4	0	0	9	20	7	6	05	1	-
15	7.7	0.4	6.3	60	1025.8	0	0	9	20	8	7	02	0	-
16	10.8	- 3.3	4.8	37	1019.1	6	0	9	22	7	7	02	1	-
17	10.0	0.8	6.5	53	1014.8	4	1	9	21	8	6	03	0	-
18	9.3	2.1	7.1	61	1012.1	6	1	9	19	7	7	01	1	-
19	12.7	0.4	6.3	42	1017.3	2	0	9	18	4	7	01	0	-
20	5.2	4.7	8.6	97	1029.9	8	8	3	26	4	5	10	5	0.0
21	4.1	1.7	6.9	85	1026.7	7	7	3	09	7	6	10	2	-
22	4.8	1.5	6.8	78	1025.6	7	7	6	23	5	6	10	2	-
23	3.2	- 0.9	5.7	74	1015.9	8	5	7	20	7	6	10	1	-
24	4.7	- 1.4	5.5	65	1011.9	7	3	6	20	8	7	02	2	-
25	6.6	0.4	6.3	65	1016.6	6	6	6	27	7	7	03	1	-
26	5.3	2.8	7.5	85	1016.2	7	7	4	30	8	7	02	6	1.9
27	4.3	- 3.5	4.7	57	1018.5	3	3	6	27	7	8	01	1	-
28	3.7	- 3.8	4.6	57	1008.8	2	2	9	20	3	7	01	1	-
29	2.9	- 2.7	5.0	66	1006.3	8	5	5	08	4	6	05	1	-
30	1.9	1.4	6.7	96	1017.6	8	8	3	30	4	5	10	2	-
31	1.8	0.8	6.5	94	1026.9	8	8	2	09	3	6	10	4	-

Godz. 19

1	- 1.2	- 2.4	5.1	93	1020.9	8	8	3	22	7	6	10	7	0.5
2	0.9	0.6	6.4	98	1033.7	8	8	4	25	2	6	10	6	0.0
3	2.4	1.6	6.9	96	1029.5	8	8	5	26	5	5	10	2	-
4	3.2	- 0.8	5.7	74	1018.3	8	6	4	26	8	6	10	7	0.0
5	4.1	3.6	7.9	97	1013.1	8	6	4	25	7	6	61	7	2.1
6	6.8	0.8	6.5	66	1009.2	8	8	5	26	9	7	02	2	-
7	3.4	3.2	7.7	98	1001.6	8	6	4	28	10	6	61	6	4.6
8	- 0.1	- 1.4	5.5	91	1009.8	8	8	5	24	4	7	02	8	0.0
9	- 3.0	- 4.3	4.4	91	1027.5	3	3	6	25	4	6	10	8	0.1
10	1.4	0.0	6.1	90	1020.9	6	6	5	24	6	6	10	7	0.8
11	0.9	- 1.7	5.4	83	1018.9	7	7	5	21	8	5	10	1	-
12	3.3	0.6	6.4	81	1024.5	8	8	4	22	4	6	10	5	0.0
13	3.8	1.0	6.6	84	1024.9	8	8	6	23	8	6	10	1	-
14	4.1	0.6	6.4	77	1026.2	0	0	9	19	7	6	10	0	-
15	5.1	- 1.4	5.5	62	1023.7	0	0	9	18	9	7	02	0	-
16	7.1	- 3.3	4.8	47	1018.0	0	0	9	19	9	7	02	1	-
17	6.0	- 1.2	5.6	60	1014.8	0	0	9	19	8	7	02	0	-
18	5.9	1.0	6.6	71	1014.4	5	5	9	19	6	7	01	2	-
19	5.9	- 3.3	4.8	52	1020.5	0	0	9	20	4	7	02	0	-
20	3.8	3.6	8.0	100	1030.9	7	7	5	04	2	5	20	5	0.0
21	0.9	0.6	6.4	98	1026.5	4	0	9	10	4	6	10	1	-
22	1.5	- 0.5	5.9	87	1023.5	7	7	6	19	5	6	10	1	-
23	1.5	- 2.2	5.2	77	1015.5	7	7	5	19	8	6	22	7	0.0
24	3.4	0.6	6.4	83	1011.9	7	7	6	21	8	6	21	2	0.0
25	1.9	- 0.5	5.9	86	1017.5	0	0	9	21	3	6	10	1	-
26	2.4	- 1.4	5.5	76	1020.5	6	6	6	26	4	7	01	8	0.4
27	- 0.5	- 3.5	4.7	80	1015.0	0	0	9	30	9	6	20	0	-
28	- 0.9	- 1.5	5.5	96	1009.0	7	7	6	15	2	6	10	1	-
29	0.2	- 0.7	5.8	95	1008.8	6	8	5	19	1	6	10	2	-
30	1.3	1.0	6.6	98	1022.0	8	8	2	30	2	5	10	5	0.0
31	0.3	- 0.3	6.0	96	1027.3	8	8	5	08	3	5	10	2	-

Godz. 01

DNI	TEMPERATURA POWIETRZA T	TEMPERATURA PUNKTU ROSY T_d	PREŻNOŚĆ PARY WODNEJ e	WILGOTNOŚĆ WZGLĘDNA U	CIŚNIENIE ATMOSFERYCZNE P_o	ZACHMURZENIE N	N_h	h	WIATR dd	v	WIDZIALNOŚĆ V	POGODA ww	W	OPAD R
1	- 6.5	- 8.1	3.3	89	1027.3	6	6	9	20	1	6	10	1	-
2	2.2	1.9	7.0	98	1026.9	8	8	4	26	3	6	10	6	1.2
3	1.9	1.0	6.6	95	1033.9	8	8	5	25	1	5	10	2	-
4	2.5	1.5	6.8	92	1028.3	6	6	6	25	5	6	10	2	-
5	3.6	0.6	6.4	80	1021.8	8	8	5	28	8	7	60	7	0.5
6	5.8	4.8	8.6	93	1013.9	8	8	3	25	8	6	51	6	0.3
7	7.1	3.2	7.7	76	1008.7	8	8	6	24	11	7	02	2	-
8	0.5	- 0.5	5.9	93	1006.0	8	8	5	27	7	7	70	2	0.0
9	0.1	- 2.4	5.1	84	1016.6	8	8	6	30	7	7	22	7	0.1
10	- 4.6	- 7.4	3.5	81	1023.8	7	7	6	20	1	7	03	1	-
11	3.7	1.2	6.7	85	1022.6	8	8	5	22	3	7	02	2	-
12	5.0	1.7	6.9	78	1018.8	8	8	6	17	3	7	02	2	-
13	3.5	2.6	7.4	94	1024.1	8	8	9	00	0	6	10	2	-
14	2.3	1.5	6.8	96	1028.3	8	8	5	26	1	5	10	6	0.0
15	- 1.6	- 2.2	5.2	97	1024.5	0	0	9	01	1	6	10	0	-
16	- 1.5	- 1.7	5.4	98	1021.1	0	0	9	01	1	5	10	0	-
17	- 1.9	- 3.5	4.7	88	1016.4	0	0	4	31	1	5	10	0	-
18	- 0.4	- 0.7	5.8	98	1012.6	0	0	9	35	1	4	10	0	-
19	- 1.5	- 2.7	- 5.0	90	1014.1	0	0	4	36	2	5	10	0	-
20	4.6	3.4	7.8	91	1025.0	8	8	5	20	2	6	10	1	-
21	2.9	2.4	7.3	96	1028.7	8	8	2	08	5	5	10	2	-
22	3.6	2.5	7.3	92	1025.7	8	8	5	24	1	5	10	2	-
23	- 2.7	- 3.8	4.6	92	1019.3	0	0	9	00	0	7	02	0	-
24	0.6	- 0.2	6.0	93	1013.7	7	3	7	34	2	7	03	1	-
25	3.6	2.3	7.2	91	1015.0	7	7	8	22	3	6	10	6	0.2
26	0.1	- 0.7	5.8	95	1014.5	8	8	6	33	2	6	10	1	-
27	1.6	- 1.9	5.3	77	1023.2	7	7	6	25	5	7	02	1	-
28	- 2.9	- 3.8	4.6	94	1009.3	0	0	9	36	2	7	02	0	-
29	0.0	- 0.9	5.7	95	1006.1	7	7	9	31	2	5	10	2	-
30	0.9	0.0	6.1	93	1012.2	8	8	4	25	4	6	70	7	0.8
31	0.7	0.2	6.2	96	1024.9	8	8	3	00	0	4	10	2	-

Godz. 07

DNI	TEMPERATURA POWIETRZA T	TEMPERATURA PUNKTU ROSY T_d	PREŻNOŚĆ PARY WODNEJ e	WILGOTNOŚĆ WZGLĘDNA U	CIŚNIENIE ATMOSFERYCZNE P_o	ZACHMURZENIE N	N_h	h	WIATR dd	v	WIDZIALNOŚĆ V	POGODA ww	W	OPAD R
1	0.3	- 0.5	5.9	95	1020.4	8	8	5	25	6	5	71	7	2.8
2	1.9	1.4	6.7	96	1030.0	8	8	6	25	2	6	10	2	-
3	2.1	1.5	6.8	96	1032.6	8	8	3	25	2	5	10	2	-
4	1.1	0.2	6.2	93	1026.4	8	5	6	25	4	6	10	2	-
5	2.2	0.8	6.5	99	1023.1	7	7	5	25	5	7	02	6	0.0
6	7.1	4.8	8.6	85	1013.7	8	8	6	24	10	7	01	5	0.1
7	7.5	3.2	7.7	74	1005.0	8	8	5	24	8	7	61	2	0.0
8	- 1.7	- 3.0	4.9	91	1006.9	3	2	5	23	3	7	01	7	0.6
9	- 1.4	- 2.4	5.1	91	1022.9	7	5	5	30	6	7	85	7	0.1
10	- 0.2	- 3.8	4.6	75	1020.5	5	5	8	23	3	8	01	2	-
11	3.7	1.2	6.7	85	1022.0	8	5	6	17	2	7	01	2	-
12	5.6	3.0	7.6	83	1019.5	8	8	5	24	5	7	02	2	-
13	0.5	0.0	6.1	96	1024.2	0	0	9	00	0	7	02	1	-
14	- 1.9	- 1.9	5.3	100	1027.8	9	9	.	00	0	1	45	4	-
15	- 2.3	- 2.6	5.1	98	1025.3	1	0	9	00	0	6	10	0	-
16	- 2.6	- 3.3	4.8	95	1020.5	3	0	9	35	2	5	10	0	-
17	- 2.8	- 3.5	4.7	95	1016.2	1	1	9	07	1	5	10	0	-
18	- 0.6	- 0.9	5.7	98	1010.5	2	0	9	35	2	5	10	0	-
19	- 0.5	- 1.4	5.5	95	1015.7	3	3	9	05	2	6	10	0	-
20	4.0	3.8	8.0	98	1028.5	8	8	3	22	2	4	60	5	0.0
21	2.9	2.4	7.3	96	1026.5	8	8	2	06	4	4	10	2	-
22	0.9	0.0	6.1	95	1025.9	7	4	6	24	1	5	10	1	-
23	- 1.1	- 2.2	5.2	92	1015.2	6	3	9	23	2	7	03	1	-
24	- 0.6	- 1.5	5.5	95	1011.8	6	6	9	00	0	7	03	1	-
25	3.1	1.5	6.8	89	1017.1	7	7	8	25	3	7	01	2	-
26	4.1	3.6	7.9	97	1014.0	7	7	5	26	6	6	21	2	1.3
27	1.1	- 2.2	5.2	78	1022.4	7	7	6	25	3	6	10	2	-
28	- 1.6	- 2.7	5.0	93	1008.2	7	7	6	00	0	6	10	1	-
29	0.1	- 0.2	6.0	98	1004.4	8	8	6	35	1	5	10	2	-
30	0.4	- 0.7	5.8	91	1015.0	7	7	6	25	2	6	10	7	0.2
31	- 1.3	- 1.3	5.6	100	1026.5	9	9	.	00	0	1	45	4	-

Godz. 13

1	2.0	1.5	6.8	96	1020.4	8	5	3	25	5	5	61	7	5.4
2	2.9	1.9	7.0	92	1032.0	8	8	4	27	3	6	10	2	-
3	3.5	2.1	7.1	91	1030.8	8	8	5	25	1	5	10	5	0.1
4	1.7	0.0	6.1	88	1023.2	8	8	3	25	8	5	10	2	-
5	4.1	2.5	7.3	89	1019.4	8	6	3	25	9	6	61	6	2.0
6	6.7	3.2	7.7	79	1013.3	7	4	4	25	9	7	01	2	-
7	5.4	3.9	8.1	90	1001.3	8	8	5	25	10	7	61	6	2.2
8	0.1	- 1.7	5.4	88	1007.4	6	4	5	26	5	6	26	1	0.0
9	- 2.1	- 5.4	4.1	78	1027.1	8	8	5	28	4	8	03	8	0.1
10	3.7	- 0.2	6.0	75	1019.7	8	8	9	24	7	7	01	2	-
11	6.0	- 0.5	5.9	62	1019.6	6	2	9	22	7	8	01	2	-
12	7.3	3.9	8.1	79	1020.8	7	7	6	25	5	6	10	2	-
13	10.0	2.3	7.2	59	1023.0	2	2	9	23	5	8	03	0	-
14	6.4	5.1	8.8	92	1024.2	2	0	9	36	1	5	10	4	-
15	5.8	1.9	7.0	76	1023.8	3	0	9	36	2	6	10	1	-
16	3.9	1.2	6.7	82	1017.7	6	2	9	10	1	6	10	1	-
17	6.3	3.0	7.6	80	1013.9	3	0	9	00	0	5	10	0	-
18	3.0	1.9	7.0	92	1011.5	7	1	7	34	1	5	10	1	-
19	6.6	3.6	7.9	81	1016.4	6	0	9	04	2	5	10	1	-
20	5.8	3.8	8.0	87	1029.9	7	7	4	28	1	6	10	6	0.4
21	5.0	3.4	7.8	90	1025.2	5	0	9	34	3	5	10	2	-
22	5.1	1.0	6.6	76	1025.1	5	5	9	21	4	6	10	2	-
23	4.8	- 0.7	5.8	67	1014.6	7	7	9	22	6	6	05	2	-
24	7.9	2.6	7.4	70	1010.5	7	2	6	23	5	8	02	2	-
25	5.8	0.4	6.3	68	1017.5	3	1	5	25	6	6	10	1	-
26	4.8	0.2	6.2	60	1019.6	5	4	5	28	8	7	01	6	0.2
27	4.3	- 4.7	4.3	52	1018.7	0	0	9	24	4	8	02	1	-
28	1.5	- 2.2	5.2	77	1008.6	8	8	7	00	0	6	10	2	-
29	4.1	- 1.2	5.6	68	1005.0	7	5	6	26	1	6	10	2	-
30	2.0	0.4	6.3	88	1018.7	7	7	5	24	4	5	10	1	-
31	1.8	- 1.9	5.3	77	1026.0	2	2	9	34	1	4	28	4	-

Godz. 19

1	1.7	1.2	6.6	96	1022.8	8	8	3	23	4	5	21	6	3.4
2	2.2	1.5	6.8	96	1033.5	8	8	5	27	2	5	10	2	-
3	3.7	2.1	7.1	89	1030.1	8	8	6	26	2	6	10	2	-
4	2.6	0.2	6.2	84	1021.4	8	8	6	24	9	7	02	7	0.0
5	4.4	3.6	7.9	94	1015.6	8	8	4	25	9	6	20	6	0.4
6	5.5	1.7	6.9	76	1012.2	8	8	6	22	9	7	03	2	-
7	2.9	- 1.2	5.6	75	1005.1	7	7	5	29	10	8	01	6	3.0
8	- 0.3	- 0.7	5.8	98	1010.5	8	7	3	23	5	4	71	8	0.2
9	- 6.3	- 7.8	3.4	90	1027.3	0	0	9	18	2	7	01	1	-
10	3.6	0.8	6.5	82	1022.4	8	8	5	25	6	6	10	6	0.1
11	2.4	- 0.5	5.9	81	1018.9	7	5	6	22	2	7	03	1	-
12	5.5	3.8	8.0	89	1022.9	8	5	6	25	1	6	10	2	-
13	8.6	3.0	7.6	78	1025.2	8	6	6	27	6	6	10	6	0.0
14	1.7	0.6	6.4	91	1023.6	0	0	9	34	2	6	10	0	-
15	1.9	- 0.7	5.8	84	1021.8	0	0	9	33	2	6	10	1	-
16	- 0.1	- 1.4	5.5	91	1017.6	3	0	9	32	1	5	10	1	-
17	1.4	0.6	6.4	95	1014.3	2	0	9	34	1	4	10	0	-
18	1.5	0.8	6.5	96	1013.2	2	2	9	35	1	4	10	1	-
19	6.2	3.8	8.0	85	1020.6	0	0	9	28	3	6	10	1	-
20	3.5	3.0	7.6	97	1030.3	7	7	5	06	1	5	10	2	-
21	3.8	3.0	7.6	96	1027.2	8	8	6	35	1	5	10	2	-
22	1.9	0.0	6.1	87	1022.6	1	1	6	00	0	7	01	1	-
23	3.0	0.0	6.1	79	1014.5	7	7	7	19	3	7	02	2	-
24	4.3	2.5	7.3	88	1011.9	7	7	5	23	4	7	60	2	0.5
25	0.6	- 0.9	5.7	89	1017.2	5	0	9	00	0	6	10	1	-
26	2.0	- 1.9	5.3	76	1022.0	5	2	7	25	6	7	03	1	-
27	- 1.4	- 3.3	4.8	87	1013.5	0	0	9	12	1	8	02	0	-
28	- 0.3	- 1.4	5.5	93	1008.6	6	3	7	00	0	6	10	1	-
29	0.5	0.2	6.2	98	1009.0	8	8	3	21	3	5	68	6	0.8
30	1.3	0.8	6.5	96	1023.0	8	8	2	00	0	4	10	5	0.0
31	0.0	- 1.4	5.5	89	1026.2	0	0	9	01	2	5	10	0	-

Godz. 01

DNI	TEMPERATURA POWIETRZA T	TEMPERATURA PUNKTU ROSY T_d	PREŻNOŚĆ PARY WODNEJ e	WILGOTNOŚĆ WZGLĘDNA U	CIŚNIENIE ATMOSFERYCZNE P_o	ZACHMURZENIE N	N_h	h	WIATR dd	v	WIDZIALNOŚĆ V	POGODA ww	W	OPAD R
1	- 8.8	-11.2	2.6	82	1029.2	2	0	9	00	0	6	10	0	-
2	2.2	1.2	6.7	94	1026.2	8	8	4	00	0	6	10	7	0.6
3	1.6	- 0.5	5.9	87	1033.8	8	8	5	00	0	6	10	2	-
4	1.7	- 0.2	6.0	87	1029.8	8	8	5	00	0	6	10	2	-
5	4.9	- 1.2	5.6	65	1021.1	8	8	5	28	9	7	02	2	-
6	5.9	2.6	7.4	79	1013.6	8	8	5	26	8	7	02	2	-
7	6.4	1.7	6.9	72	1009.5	8	8	5	26	9	7	02	2	-
8	1.8	- 3.0	4.9	70	1005.8	8	8	5	27	4	7	02	2	-
9	- 0.5	- 1.2	5.6	96	1015.4	8	4	4	29	3	5	73	8	1.7
10	- 8.3	-10.2	2.8	87	1025.4	7	7	6	00	0	4	10	4	-
11	3.4	0.4	6.3	80	1022.8	8	8	5	22	3	7	02	2	-
12	2.6	- 0.2	6.0	81	1019.6	7	4	5	00	0	7	02	1	-
13	2.2	0.0	6.1	86	1025.9	8	8	5	00	0	6	10	2	-
14	2.4	1.0	6.6	90	1029.0	3	3	5	00	0	6	10	8	0.3
15	6.5	- 1.9	5.3	55	1024.7	0	0	9	22	5	7	02	0	-
16	5.9	- 0.2	6.0	65	1021.9	0	0	9	18	3	7	02	0	-
17	2.4	- 1.9	5.3	73	1016.5	0	0	9	00	0	7	02	0	-
18	7.2	0.4	6.3	62	1012.4	0	0	9	00	0	7	02	1	-
19	3.7	2.1	7.1	89	1014.3	0	0	9	00	0	7	02	1	-
20	0.8	- 1.7	5.4	85	1026.4	5	2	9	00	0	7	03	1	-
21	3.8	2.6	7.4	93	1029.2	8	8	4	00	0	3	44	5	0.0
22	2.8	1.5	6.8	90	1025.8	8	8	5	00	0	6	10	2	-
23	- 1.4	- 2.2	5.2	94	1020.5	0	0	9	00	0	6	10	1	-
24	1.4	- 1.7	5.4	80	1015.1	7	7	5	00	0	7	02	1	-
25	3.0	0.2	6.2	81	1015.2	7	7	5	00	0	6	10	2	-
26	0.0	- 1.4	5.5	89	1016.3	8	8	5	00	0	7	02	1	-
27	1.4	- 4.7	4.3	63	1023.4	7	7	5	27	3	7	02	1	-
28	- 2.3	- 5.0	4.2	82	1010.3	0	0	9	00	0	6	10	0	-
29	- 0.4	- 2.4	5.1	86	1006.5	2	2	5	00	0	6	10	1	-
30	0.4	0.2	6.2	98	1012.1	8	8	4	28	4	6	71	7	1.5
31	1.2	0.4	6.3	93	1025.1	8	8	5	00	0	6	10	2	-

Godz. 07

DNI	TEMPERATURA POWIETRZA T	TEMPERATURA PUNKTU ROSY T_d	PREŻNOŚĆ PARY WODNEJ e	WILGOTNOŚĆ WZGLĘDNA U	CIŚNIENIE ATMOSFERYCZNE P_o	ZACHMURZENIE N	N_h	h	WIATR dd	v	WIDZIALNOŚĆ V	POGODA ww	W	OPAD R
1	- 3.0	- 4.1	4.5	94	1022.2	8	8	4	23	3	6	71	1	1.1
2	2.3	0.8	6.5	90	1029.3	8	8	5	32	4	6	10	2	-
3	1.8	- 0.5	5.9	85	1032.8	8	8	5	00	0	6	10	2	-
4	1.2	- 1.2	5.6	85	1027.7	8	8	5	20	1	7	02	2	-
5	2.4	- 2.4	5.1	70	1023.5	6	3	5	27	5	7	01	2	-
6	6.8	3.0	7.6	77	1013.2	8	8	5	27	7	7	02	2	-
7	6.9	2.6	7.4	74	1006.2	8	8	5	23	2	7	02	2	-
8	- 1.1	- 2.4	5.1	90	1006.4	8	8	5	27	2	7	02	7	3.4
9	- 0.9	- 4.1	4.5	78	1022.8	8	8	5	32	2	7	70	7	0.3
10	0.1	- 6.0	3.9	62	1021.6	8	8	5	24	7	7	02	2	-
11	2.1	0.4	6.3	88	1022.5	8	8	5	00	0	7	02	2	-
12	1.5	- 0.7	5.8	85	1020.1	8	8	5	00	0	7	02	2	-
13	1.4	- 0.2	6.0	88	1026.4	2	2	5	23	2	6	10	1	-
14	0.0	- 0.2	6.0	98	1029.4	0	0	9	00	0	5	10	1	-
15	2.0	- 2.2	5.2	74	1026.2	0	0	9	23	2	7	02	0	-
16	5.2	- 1.9	5.3	59	1020.5	2	0	9	18	1	7	03	0	-
17	- 0.8	- 1.9	5.3	91	1016.8	2	2	9	00	0	7	03	0	-
18	6.9	2.3	7.2	73	1010.6	0	0	9	18	4	7	02	9	-
19	3.4	1.9	7.0	89	1015.7	6	2	9	00	0	7	03	1	-
20	2.1	- 0.7	5.8	82	1029.0	8	8	5	00	0	7	02	2	-
21	3.6	2.1	7.1	89	1026.9	8	8	5	12	1	6	10	4	-
22	2.7	1.2	6.7	90	1026.2	8	8	5	00	0	6	10	2	-
23	1.2	- 3.5	4.7	71	1016.7	3	0	9	00	0	7	03	0	-
24	1.7	- 1.2	5.6	82	1013.1	7	7	5	00	0	7	03	2	-
25	3.4	- 0.5	5.9	76	1017.1	7	7	5	22	3	7	02	2	-
26	1.6	0.2	6.2	90	1014.5	8	8	4	00	0	6	80	2	0.2
27	1.0	- 3.3	4.8	73	1022.7	7	7	5	25	2	8	03	2	-
28	- 2.2	- 3.8	4.6	88	1008.6	5	2	9	00	0	7	03	1	-
29	- 2.6	- 3.5	4.7	94	1005.3	6	6	5	00	0	6	10	1	-
30	1.1	- 0.9	5.7	87	1014.5	8	8	4	30	3	6	71	7	0.4
31	0.5	0.0	6.1	96	1026.2	8	8	5	00	0	5	10	2	-

Godz. 13

DNI	TEMPERATURA POWIETRZA T	TEMPERATURA PUNKTU ROSY T_d	PREŻNOŚĆ PARY WODNEJ e	WILGOTNOŚĆ WZGLĘDNA U	CIŚNIENIE ATMOSFERYCZNE P_o	ZACHMURZENIE N	N_h	h	WIATR dd	v	WIDZIALNOŚĆ V	POGODA ww	W	OPAD R
1	- 1.4	- 1.9	5.3	97	1020.7	8	8	4	20	1	5	73	7	5.8
2	2.5	- 0.2	6.0	81	1031.8	8	8	5	00	0	7	03	2	-
3	2.8	0.0	6.1	81	1031.6	8	8	5	25	2	7	02	2	-
4	3.6	- 1.7	5.4	68	1022.6	5	1	9	00	0	7	03	1	-
5	4.1	1.0	6.6	81	1019.2	8	3	4	24	4	7	60	2	0.2
6	9.2	1.9	7.0	60	1012.0	8	4	5	27	7	8	03	2	-
7	6.8	2.3	7.2	73	1001.1	8	5	5	26	7	8	03	8	0.0
8	0.6	- 4.7	4.3	67	1007.0	5	4	5	27	2	7	01	8	0.0
9	- 2.0	- 5.7	4.0	76	1026.7	6	6	5	28	5	6	85	7	1.1
10	3.8	- 2.4	5.1	64	1020.4	7	5	5	24	5	6	03	2	-
11	4.1	- 0.5	5.9	72	1021.0	8	2	5	00	0	7	02	2	-
12	4.6	1.9	7.0	83	1022.1	5	5	5	00	0	7	01	2	-
13	6.5	1.7	6.9	71	1023.1	5	0	9	24	3	6	10	1	-
14	8.8	1.7	6.9	62	1026.1	2	0	9	24	1	7	02	0	-
15	9.2	- 0.2	6.0	51	1024.9	1	0	9	22	5	8	02	0	-
16	13.7	- 2.7	5.0	32	1016.0	4	3	9	17	4	7	03	1	-
17	9.9	0.8	6.5	53	1014.0	5	2	9	23	3	7	01	1	-
18	9.4	3.0	7.6	64	1010.9	8	2	9	16	1	8	02	1	-
19	14.4	- 0.5	5.9	37	1015.5	6	1	9	18	1	8	01	2	-
20	2.8	2.5	7.3	98	1030.7	8	8	4	00	0	3	51	4	0.0
21	8.3	0.8	6.5	60	1024.9	4	0	9	00	0	7	01	1	-
22	5.2	0.8	6.5	73	1025.5	7	7	5	00	0	6	10	2	-
23	4.8	- 1.7	5.4	62	1015.3	8	6	9	00	0	7	02	1	-
24	5.1	0.2	6.2	70	1011.9	7	3	5	00	0	6	10	1	-
25	6.4	- 1.7	5.4	56	1017.6	7	7	5	24	4	8	02	1	-
26	3.1	- 0.5	5.9	77	1018.5	6	4	5	27	5	7	25	6	2.5
27	4.8	- 4.4	4.4	51	1018.5	0	0	9	25	2	8	02	1	-
28	2.9	- 2.7	5.0	66	1008.2	7	7	5	23	3	7	02	2	-
29	4.0	- 2.7	5.0	60	1005.0	8	3	9	18	1	8	03	2	-
30	2.7	- 1.9	5.3	72	1017.8	6	6	5	28	3	7	03	7	0.0
31	3.8	- 3.0	4.9	60	1026.5	3	2	5	00	0	7	03	1	-

Godz. 19

DNI	TEMPERATURA POWIETRZA T	TEMPERATURA PUNKTU ROSY T_d	PREŻNOŚĆ PARY WODNEJ e	WILGOTNOŚĆ WZGLĘDNA U	CIŚNIENIE ATMOSFERYCZNE P_o	ZACHMURZENIE N	N_h	h	WIATR dd	v	WIDZIALNOŚĆ V	POGODA ww	W	OPAD R
1	- 2.3	- 3.0	4.9	96	1023.1	8	6	4	00	0	6	71	7	1.4
2	1.8	- 0.2	6.0	87	1033.2	8	8	5	00	0	6	10	2	-
3	2.6	0.2	6.2	84	1030.9	8	8	5	00	0	7	02	2	-
4	2.6	- 1.4	5.5	75	1022.2	8	8	5	26	6	6	10	2	-
5	4.6	1.0	6.6	78	1016.0	8	8	5	25	6	7	02	6	0.0
6	4.7	0.4	6.3	73	1011.9	6	6	5	25	2	8	01	2	-
7	4.9	- 1.4	5.5	65	1004.0	7	7	5	32	4	7	01	8	0.0
8	- 0.6	- 4.4	4.4	74	1010.8	3	3	5	00	0	7	01	8	0.0
9	- 8.1	- 9.4	3.0	90	1028.1	0	0	9	00	0	7	02	8	0.0
10	2.7	- 0.5	5.9	79	1022.8	8	8	5	25	3	7	21	2	0.0
11	0.4	- 1.4	5.5	88	1019.6	0	0	9	00	0	6	10	1	-
12	2.8	0.6	6.4	86	1024.5	8	8	5	00	0	6	10	2	-
13	3.0	0.2	6.2	81	1026.3	8	8	5	00	0	6	10	1	-
14	7.2	0.4	6.3	62	1025.0	0	0	9	18	3	8	01	0	-
15	3.7	- 1.4	5.5	68	1023.6	0	0	9	21	1	7	02	0	-
16	9.1	- 3.0	4.9	42	1016.6	3	1	9	17	2	7	02	1	-
17	6.6	0.4	6.3	65	1014.8	0	0	9	00	0	7	01	1	-
18	5.2	2.1	7.1	80	1013.2	6	0	9	00	0	7	01	2	-
19	6.6	- 4.7	4.3	44	1020.3	1	0	9	00	0	8	01	1	-
20	3.4	2.8	7.5	97	1030.9	8	8	4	00	0	3	44	5	0.1
21	3.7	0.6	6.4	80	1025.4	7	7	5	00	0	6	10	1	-
22	1.3	- 0.9	5.7	85	1023.7	7	4	5	00	0	6	10	2	-
23	2.2	- 1.9	5.3	74	1015.4	4	4	5	00	0	7	01	6	0.1
24	3.9	0.6	6.4	79	1012.3	7	7	5	00	0	6	10	8	0.0
25	2.3	- 3.3	4.8	67	1017.9	1	1	9	00	0	7	01	1	-
26	1.3	- 3.8	4.6	69	1022.0	3	3	5	28	2	7	26	1	0.0
27	0.0	- 5.0	4.2	70	1014.3	0	0	9	00	0	7	02	0	-
28	0.9	- 2.2	5.2	79	1008.1	8	8	5	00	0	7	02	2	-
29	0.5	- 0.5	5.9	93	1008.8	8	8	4	00	0	6	71	2	0.2
30	1.6	0.0	6.1	88	1022.6	8	8	5	00	0	6	10	2	-
31	- 0.2	- 3.3	4.8	89	1026.9	0	0	9	00	0	6	10	0	-

Godz. 01

DNI	TEMPERATURA POWIETRZA T	TEMPERATURA PUNKTU ROSY T_d	PREŻNOŚĆ PARY WODNEJ e	WILGOTNOŚĆ WZGLĘDNA U	CIŚNIENIE ATMOSFERYCZNE P_o	ZACHMURZENIE N	N_h	h	WIATR dd	v	WIDZIALNOŚĆ V	POGODA ww	W	OPAD R
1	- 8.8	-13.2	2.2	71	.	6	2	9	18	1	8	03	1	-
2	- 0.9	- 2.2	5.2	91	.	8	8	4	00	0	5	85	8	2.4
3	- 3.3	- 4.7	4.3	90	.	7	7	4	00	0	6	10	2	-
4	- 3.1	- 3.8	4.6	95	.	8	8	3	19	1	5	10	2	-
5	0.3	- 3.5	4.7	75	.	8	8	5	23	3	7	87	2	0.0
6	3.5	1.0	6.6	84	.	8	8	4	22	4	7	02	8	0.0
7	2.7	- 0.2	6.0	80	.	8	8	5	23	4	7	02	1	-
8	- 3.1	- 4.4	4.4	89	.	8	8	4	23	1	7	26	7	1.9
9	- 4.4	- 5.6	4.0	92	.	8	8	3	27	4	5	86	8	4.0
10	-10.3	-12.5	2.3	85	.	3	3	6	20	1	8	01	1	-
11	0.7	- 0.9	5.7	88	.	8	8	4	21	3	6	10	2	-
12	2.5	- 1.9	5.3	72	.	2	2	5	23	3	7	02	0	-
13	0.3	- 0.3	6.0	96	.	7	7	5	00	0	5	10	2	-
14	0.7	- 0.5	5.9	91	.	5	5	6	14	2	8	03	6	0.0
15	- 3.1	- 4.4	4.4	89	.	0	0	9	18	1	7	02	0	-
16	- 5.1	- 6.1	3.9	93	.	0	0	9	00	0	7	02	0	-
17	8.6	- 9.0	3.1	28	.	0	0	9	18	5	9	02	0	-
18	- 0.3	- 1.2	5.6	92	.	0	0	9	17	1	7	02	0	-
19	0.1	- 0.9	5.7	92	.	0	0	9	00	0	6	10	0	-
20	- 0.3	- 2.7	5.0	83	.	2	2	6	00	0	7	01	1	-
21	0.0	- 0.6	5.9	96	.	7	7	2	00	0	4	10	4	-
22	0.4	- 2.2	5.2	83	.	8	8	4	00	0	6	10	2	-
23	- 5.0	- 6.3	3.8	91	.	0	0	9	00	0	7	02	1	-
24	- 1.3	- 2.1	5.2	95	.	9	9	.	00	0	3	49	4	-
25	2.1	- 1.2	5.6	79	.	7	7	6	25	4	8	01	2	-
26	- 2.0	- 5.0	4.2	78	.	7	7	6	00	0	7	02	1	-
27	- 2.8	- 6.3	3.8	78	.	7	7	5	23	2	7	02	8	0.0
28	- 9.1	-10.2	2.8	92	.	0	0	9	00	0	8	02	0	-
29	- 3.8	- 4.6	4.3	94	.	7	7	6	00	0	5	10	7	0.1
30	- 2.1	- 3.3	4.8	90	.	8	6	4	27	2	6	73	7	2.6
31	- 6.3	- 7.8	3.4	90	.	0	0	9	17	1	6	10	1	-

Godz. 07

DNI	TEMPERATURA POWIETRZA T	TEMPERATURA PUNKTU ROSY T_d	PREŻNOŚĆ PARY WODNEJ e	WILGOTNOŚĆ WZGLĘDNA U	CIŚNIENIE ATMOSFERYCZNE P_o	ZACHMURZENIE N	N_h	h	WIATR dd	v	WIDZIALNOŚĆ V	POGODA ww	W	OPAD R
1	- 1.5	- 3.3	4.8	88	.	8	8	5	22	3	6	86	7	0.5
2	- 1.2	- 1.9	5.3	95	.	7	7	4	16	1	6	10	8	0.6
3	- 3.1	- 4.1	4.5	93	.	8	8	4	00	0	6	10	2	-
4	- 5.4	- 6.4	3.8	92	.	2	0	9	00	0	7	01	4	-
5	- 1.5	- 3.0	4.9	90	.	8	8	4	23	4	6	87	8	2.0
6	4.0	0.2	6.2	76	.	5	3	5	23	5	8	01	2	-
7	4.5	- 0.7	5.8	68	.	7	7	6	22	5	8	01	2	-
8	- 4.9	- 6.7	3.7	87	.	7	7	4	24	4	7	85	2	0.9
9	- 5.8	- 7.8	3.4	85	.	8	8	4	29	1	7	85	8	1.0
10	- 1.5	- 5.4	4.1	75	.	8	8	6	23	1	8	02	1	-
11	1.2	- 1.4	5.5	83	.	7	7	6	22	3	8	01	2	-
12	2.6	0.4	6.3	85	.	7	7	5	20	4	7	02	1	-
13	- 3.0	- 3.6	4.7	96	.	0	0	9	12	1	6	10	1	-
14	- 4.0	- 5.2	4.2	92	.	1	0	9	00	0	8	01	4	-
15	- 5.2	- 7.0	3.6	89	.	2	0	9	00	0	8	03	0	-
16	8.1	- 0.7	5.8	55	.	3	1	9	20	6	8	03	0	-
17	5.1	- 8.6	3.2	36	.	2	1	9	36	5	9	03	0	-
18	- 0.5	- 1.7	5.4	90	.	4	2	7	27	2	8	03	0	-
19	7.2	- 0.9	5.7	57	.	6	1	6	14	5	8	03	0	-
20	1.0	0.2	6.2	93	.	8	8	3	00	0	5	51	1	0.1
21	- 1.9	- 2.5	5.1	97	.	6	0	9	22	1	5	10	1	-
22	- 1.0	- 2.4	5.1	88	.	7	7	6	18	1	6	10	2	-
23	- 5.9	- 7.0	3.6	92	.	5	1	7	00	0	7	03	1	-
24	- 2.0	- 2.9	4.9	95	.	8	8	4	00	0	5	10	4	-
25	0.2	- 4.1	4.5	73	.	7	7	6	25	4	8	02	1	-
26	2.4	0.2	6.2	85	.	8	8	5	25	4	7	80	7	0.2
27	- 4.5	- 8.2	3.3	77	.	3	3	6	00	0	8	01	1	-
28	- 8.1	- 9.1	3.1	92	.	6	3	7	00	0	8	03	1	-
29	- 4.1	- 4.9	4.2	94	.	8	8	2	00	0	5	10	1	-
30	- 2.7	- 4.1	4.5	90	.	8	8	4	25	1	6	70	7	0.5
31	- 8.9	-10.0	2.9	92	.	6	0	9	17	1	7	03	1	-

Godz. 13

1	- 0.6	- 1.2	5.6	96	.	8	8	4	23	3	5	85	8	2.9
2	- 1.0	- 2.7	5.0	89	.	8	8	4	00	0	5	85	2	0.3
3	- 0.4	- 2.4	5.1	86	.	8	8	4	22	1	6	10	2	-
4	3.7	- 2.4	5.1	64	.	5	0	9	20	1	8	03	1	-
5	0.6	- 0.9	5.7	89	.	8	8	5	23	3	6	26	8	0.6
6	7.1	- 2.7	5.0	50	.	7	2	9	27	4	8	02	2	-
7	3.8	- 1.4	5.5	68	.	8	3	5	22	5	7	60	8	0.0
8	- 4.2	- 6.0	3.9	86	.	7	7	5	25	2	7	26	8	0.3
9	- 6.8	- 9.0	3.1	86	.	6	6	5	22	2	6	85	8	1.7
10	1.2	- 2.2	5.2	79	.	7	7	6	22	6	8	03	2	-
11	2.3	- 2.4	5.1	70	.	7	0	9	02	2	7	02	2	-
12	3.7	1.2	6.7	85	.	7	7	6	25	5	8	02	8	0.1
13	4.2	- 0.9	5.7	69	.	3	1	6	00	0	7	02	1	-
14	4.7	- 2.4	5.1	60	.	2	1	5	28	1	8	03	0	-
15	5.0	- 4.7	4.3	55	.	1	0	9	00	0	6	04	0	-
16	12.5	-16.4	1.7	12	.	5	2	9	18	9	9	01	1	-
17	5.9	- 1.9	5.3	57	.	3	1	9	36	3	8	02	1	-
18	6.6	- 0.7	5.8	60	.	7	4	5	22	3	8	02	1	-
19	9.5	- 5.7	4.0	34	.	2	1	9	14	4	9	01	1	-
20	2.1	1.6	6.8	96	.	9	9	.	01	1	3	45	5	0.4
21	2.9	- 0.2	6.0	79	.	7	7	6	01	1	7	03	2	-
22	3.2	- 4.7	4.3	56	.	7	1	6	24	2	7	01	2	-
23	0.6	- 3.8	4.6	73	.	8	3	6	32	1	7	02	2	-
24	1.1	- 0.7	5.8	89	.	7	7	5	00	0	7	03	4	-
25	1.6	- 6.7	3.7	55	.	7	7	6	26	4	8	03	1	-
26	- 1.3	- 3.0	4.9	86	.	7	7	5	27	5	7	26	8	4.3
27	0.7	- 8.6	3.2	49	.	0	0	9	00	0	9	02	0	-
28	- 0.9	- 6.0	3.9	69	.	7	2	6	01	1	7	02	2	-
29	- 0.5	- 4.4	4.4	75	.	7	4	6	31	1	7	03	2	-
30	- 0.6	- 5.7	4.0	68	.	6	6	5	36	1	8	03	7	0.0
31	- 0.4	- 5.7	4.0	68	.	3	2	9	36	1	7	01	1	-

Godz. 19

1	0.2	- 0.4	5.9	96	.	8	8	4	26	2	5	85	8	2.2
2	- 3.3	- 4.7	4.3	90	.	7	7	4	00	0	6	10	8	0.0
3	- 1.5	- 2.7	5.0	92	.	8	8	3	17	2	5	10	2	-
4	- 0.7	- 3.0	4.9	85	.	8	8	4	23	3	7	03	2	-
5	2.4	0.3	6.1	83	.	8	8	4	23	5	8	02	8	0.0
6	1.5	- 2.7	5.0	74	.	0	0	9	19	2	7	01	1	-
7	0.1	- 0.5	5.9	96	.	8	8	4	27	3	6	71	6	2.0
8	- 4.1	- 6.7	3.7	81	.	8	8	4	24	1	7	85	8	0.1
9	-10.7	-13.2	2.2	81	.	1	0	9	19	3	8	02	8	0.0
10	0.4	- 1.2	5.6	89	.	8	8	5	23	2	7	02	8	0.0
11	- 3.8	- 4.9	4.2	93	.	0	0	9	14	1	6	10	1	-
12	1.8	0.6	6.4	92	.	7	7	5	00	0	8	02	2	-
13	3.3	- 0.9	5.7	73	.	8	8	5	23	3	7	02	1	-
14	0.7	- 4.1	4.5	70	.	0	0	9	09	1	7	01	0	-
15	- 2.9	- 6.3	3.8	78	.	0	0	9	00	0	6	04	0	-
16	10.4	- 8.6	3.2	26	.	4	1	7	20	9	8	02	1	-
17	0.1	- 1.7	5.4	88	.	0	0	9	00	0	7	01	1	-
18	1.9	- 0.5	5.9	85	.	2	1	5	26	1	6	10	1	-
19	1.2	- 2.4	5.1	77	.	1	1	9	14	1	7	02	0	-
20	1.2	0.9	6.5	98	.	9	9	.	36	2	3	45	5	0.3
21	1.4	- 0.2	6.0	88	.	7	7	4	00	0	6	10	2	-
22	- 1.0	- 3.3	4.8	85	.	6	6	5	00	0	6	10	1	-
23	- 0.7	- 1.4	5.5	93	.	7	7	4	00	0	5	10	7	0.2
24	3.7	- 1.7	5.4	68	.	6	6	5	30	2	7	03	8	0.0
25	- 2.6	- 7.0	3.6	72	.	4	0	9	00	0	8	02	1	-
26	- 2.3	- 3.5	4.7	90	.	7	7	5	26	2	7	26	1	0.3
27	- 6.5	- 9.4	3.0	80	.	0	0	9	00	0	8	02	0	-
28	- 1.9	- 3.8	4.6	87	.	8	8	6	00	0	6	10	2	-
29	- 2.2	- 3.5	4.7	92	.	8	8	4	23	2	5	71	7	2.1
30	- 1.7	- 4.7	4.3	79	.	8	8	5	00	0	6	10	2	-
31	- 2.8	- 4.4	4.4	87	.	6	6	9	18	1	6	10	1	-

Godz. 01

DNI	TEMPERATURA POWIETRZA T	TEMPERATURA PUNKTU ROSY T_d	PREŻNOŚĆ PARY WODNEJ e	WILGOTNOŚĆ WZGLĘDNA U	CIŚNIENIE ATMOSFERYCZNE P_o	ZACHMURZENIE N	N_h	h	WIATR dd	v	WIDZIALNOŚĆ V	POGODA ww	W	OPAD R
1	-12.5	-21.4	1.1	49	.	4	2	9	25	2	9	03	3	-
2	- 8.9	-10.0	2.9	92	.	9	9	.	32	11	0	77	4	9.1
3	- 7.1	- 9.0	3.1	85	.	2	0	9	36	8	9	03	3	-
4	- 1.0	- 9.4	3.0	52	.	2	0	9	02	2	9	02	0	-
5	- 8.0	- 9.0	3.1	93	.	9	9	.	32	17	0	49	8	0.2
6	- 2.2	- 2.8	5.0	96	.	7	7	.	34	16	7	41	7	0.4
7	- 4.8	- 5.4	4.1	95	.	9	9	.	27	18	0	49	1	-
8	-10.7	-12.5	2.3	87	.	7	7	.	34	10	7	41	8	2.9
9	-12.5	-14.0	2.1	89	.	9	9	.	36	14	0	73	8	2.1
10	- 8.8	-17.1	1.6	52	.	6	2	9	32	15	9	35	3	-
11	- 5.0	- 5.6	4.0	95	.	9	9	.	32	12	0	49	3	-
12	- 1.8	- 2.3	5.1	96	.	4	3	.	29	16	8	38	3	-
13	- 3.8	- 6.3	3.8	82	.	7	1	3	22	6	8	01	7	0.0
14	- 4.3	- 4.8	4.3	96	.	1	1	.	27	4	9	02	7	0.8
15	0.6	-10.7	2.7	40	.	1	0	9	18	18	9	38	3	-
16	2.0	-12.2	2.4	35	.	0	0	9	19	15	9	01	0	-
17	- 1.4	-10.2	2.8	51	.	2	1	9	18	21	9	38	3	-
18	- 2.4	- 3.3	4.8	94	.	7	1	.	18	11	9	38	4	-
19	- 2.6	- 3.2	4.8	95	.	9	9	.	19	18	1	49	3	-
20	- 2.4	- 5.7	4.0	77	.	3	2	9	22	5	9	01	1	-
21	- 0.4	- 7.4	3.5	58	.	6	5	.	00	0	7	03	1	-
22	- 3.5	- 9.4	3.0	65	.	0	0	9	20	3	9	02	0	-
23	- 7.3	-11.7	2.5	70	.	0	0	9	22	9	9	02	0	-
24	- 4.0	- 4.5	4.4	96	.	7	7	.	19	9	7	41	2	-
25	- 6.5	- 7.3	3.5	94	.	8	8	.	25	7	8	87	7	0.1
26	- 5.7	- 6.4	3.8	95	.	9	9	.	20	16	0	49	3	-
27	-11.6	-13.2	2.2	89	.	8	8	.	34	12	7	41	8	3.3
28	- 9.2	-11.7	2.5	81	.	4	1	.	19	13	9	03	0	-
29	- 7.9	- 8.9	3.1	93	.	7	7	.	20	4	7	41	7	0.1
30	-10.1	-11.3	2.6	91	.	9	9	.	34	7	0	71	4	2.0
31	-10.0	-11.2	2.6	91	.	0	0	9	05	6	8	02	7	0.3

Godz. 07

DNI	TEMPERATURA POWIETRZA T	TEMPERATURA PUNKTU ROSY T_d	PREŻNOŚĆ PARY WODNEJ e	WILGOTNOŚĆ WZGLĘDNA U	CIŚNIENIE ATMOSFERYCZNE P_o	ZACHMURZENIE N	N_h	h	WIATR dd	v	WIDZIALNOŚĆ V	POGODA ww	W	OPAD R
1	- 5.6	- 6.3	3.8	95	.	9	9	.	29	13	0	73	4	1.5
2	- 9.4	-10.5	2.7	91	.	9	9	.	33	7	0	77	4	4.0
3	- 7.4	- 9.8	2.9	81	.	2	1	9	36	6	9	02	1	-
4	- 2.2	-10.2	2.8	54	.	6	0	9	32	7	9	03	1	-
5	- 8.8	- 9.9	2.9	92	.	9	9	.	35	17	0	49	8	1.0
6	- 2.9	- 3.3	4.8	97	.	7	6	.	32	17	8	41	5	0.5
7	- 4.9	- 5.9	3.9	93	.	6	4	.	27	16	8	01	4	-
8	-13.5	-15.7	1.8	85	.	9	9	.	34	5	1	85	4	4.4
9	-14.1	-15.7	1.8	87	.	9	9	.	32	12	0	73	4	4.2
10	- 6.8	-10.7	2.7	75	.	8	8	6	32	14	6	38	3	-
11	- 6.5	- 7.3	3.5	94	.	9	9	.	27	11	0	49	3	-
12	- 3.0	- 3.4	4.8	97	.	9	9	.	28	15	0	49	3	-
13	- 5.0	- 5.6	4.0	95	.	3	2	.	20	12	8	41	3	-
14	- 5.6	- 9.0	3.1	78	.	1	1	9	20	11	9	03	0	-
15	5.8	-18.6	1.4	15	.	1	0	9	27	1	9	02	3	-
16	0.7	-14.4	2.0	31	.	3	1	.	17	20	9	38	0	-
17	- 1.0	- 7.8	3.4	58	.	2	1	9	16	17	9	38	3	-
18	- 2.5	- 3.5	4.7	92	.	7	3	.	19	15	9	41	4	-
19	- 2.8	- 3.2	4.8	97	.	9	9	.	15	19	1	77	4	0.0
20	- 4.0	- 4.2	4.5	99	.	9	9	.	36	3	0	56	4	0.0
21	- 1.5	- 7.0	3.6	66	.	5	0	9	19	9	9	03	1	-
22	- 5.7	- 9.4	3.0	75	.	6	6	9	34	5	9	03	1	-
23	- 6.6	-13.8	2.1	59	.	7	1	.	20	13	9	03	1	-
24	- 4.3	- 4.8	4.3	96	.	7	7	.	21	13	7	77	4	0.6
25	- 9.4	-10.5	2.7	91	.	7	7	0	29	6	8	03	8	0.3
26	- 4.1	- 4.6	4.3	96	.	9	9	.	27	11	0	71	4	2.3
27	-13.0	-15.7	1.8	81	.	2	2	.	30	8	8	38	8	0.4
28	- 6.8	- 8.0	3.3	91	.	7	2	.	18	8	9	03	1	-
29	- 8.4	- 9.4	3.0	92	.	7	6	.	18	9	8	41	4	-
30	-11.0	-11.8	2.5	92	.	9	9	.	36	2	0	85	4	1.8
31	- 7.9	-16.4	1.7	50	.	6	0	9	36	4	9	03	1	-

Godz. 13

1	- 5.7	- 6.4	3.8	95	.	9	9	.	29	11	0	77	4	7.3
2	- 8.8	- 9.9	2.9	92	.	9	9	.	32	9	1	77	4	2.0
3	- 2.7	- 5.4	4.1	82	.	5	1	9	03	4	9	01	1	-
4	- 2.0	- 8.2	3.3	63	.	5	0	9	28	14	9	38	1	-
5	- 5.4	- 6.1	3.9	95	.	8	8	.	29	15	7	41	8	0.0
6	- 0.6	- 6.7	3.7	64	.	7	6	9	29	22	9	02	2	-
7	- 5.0	- 5.6	4.0	95	.	7	7	.	25	15	7	85	7	0.1
8	-13.0	-14.5	2.9	88	.	9	9	.	32	9	1	85	4	1.0
9	-13.5	-15.1	1.9	88	.	4	4	.	27	2	7	85	7	2.5
10	- 7.5	- 8.8	3.1	93	.	7	7	.	27	18	6	41	3	-
11	- 2.4	- 3.3	4.8	93	.	6	1	.	25	14	8	41	4	-
12	- 5.0	- 6.0	3.9	93	.	7	7	.	34	10	8	38	4	-
13	- 4.8	- 5.7	4.0	93	.	7	7	.	20	15	7	41	3	-
14	- 4.0	- 5.2	4.2	92	.	2	1	.	18	17	9	41	3	-
15	7.2	-14.4	2.0	19	.	2	0	9	24	5	9	01	0	-
16	0.8	-10.2	2.8	44	.	7	3	9	14	23	9	38	3	-
17	0.1	- 6.7	3.7	59	.	6	1	9	16	13	9	38	3	-
18	- 3.2	- 3.6	4.7	97	.	8	8	.	19	12	8	41	3	-
19	- 2.7	- 5.7	4.0	80	.	5	3	8	18	12	9	38	7	0.1
20	- 4.0	- 4.2	4.5	99	.	9	9	.	01	3	0	49	5	0.3
21	- 3.7	- 4.5	4.4	94	.	4	1	9	18	8	9	03	1	-
22	- 6.0	-12.7	2.3	58	.	7	3	9	22	4	9	02	2	-
23	- 6.6	- 7.6	3.4	94	.	8	6	.	20	12	8	41	7	0.0
24	- 4.3	- 4.8	4.3	96	.	9	9	.	22	12	1	77	4	0.0
25	- 9.0	-10.1	2.8	92	.	7	7	3	27	7	8	03	1	-
26	- 8.8	-10.3	2.8	89	.	9	9	.	28	10	0	87	7	5.6
27	-10.8	-15.7	1.8	68	.	1	1	.	31	5	9	03	3	-
28	- 7.6	- 8.1	3.3	96	.	9	9	.	18	6	1	49	7	0.3
29	- 8.8	- 9.9	2.9	92	.	9	9	.	20	7	1	49	3	-
30	- 9.4	-10.5	2.7	91	.	9	9	.	07	4	0	49	8	0.2
31	- 5.0	-17.8	1.5	36	.	4	2	9	34	2	9	03	1	-

Godz. 19

1	- 6.7	- 7.5	3.5	94	.	9	9	.	28	12	0	77	4	6.4
2	- 8.8	-10.3	2.8	89	.	2	0	9	06	9	9	38	7	0.3
3	- 2.3	- 9.0	3.1	61	.	4	1	9	02	4	9	02	1	-
4	- 5.0	-10.1	2.8	92	.	9	9	.	32	15	0	49	3	-
5	- 1.8	- 2.3	5.1	96	.	9	9	.	29	16	0	77	4	0.3
6	1.0	- 8.6	3.2	49	.	3	2	9	27	18	9	02	1	-
7	- 7.9	- 8.9	3.1	93	.	9	9	.	29	19	1	85	4	3.5
8	-12.8	-14.3	2.0	88	.	9	9	.	36	8	1	71	8	0.5
9	-14.0	-16.8	1.6	80	.	0	0	9	35	8	9	02	8	0.0
10	- 5.5	- 6.2	3.8	95	.	9	9	.	28	11	0	49	7	1.3
11	0.1	- 2.2	5.2	85	.	2	0	9	28	15	8	38	3	-
12	- 4.5	- 5.7	4.0	89	.	7	7	2	27	6	8	77	3	0.1
13	- 2.5	- 2.8	5.0	98	.	9	9	.	30	14	1	77	4	0.1
14	- 4.5	- 5.1	4.2	96	.	2	1	.	18	18	9	41	3	-
15	3.1	-16.4	1.7	22	.	2	0	9	18	11	9	02	0	-
16	0.0	-10.2	2.8	45	.	6	2	9	16	20	9	38	3	-
17	- 4.1	- 4.6	4.3	96	.	7	5	.	18	10	8	41	3	-
18	- 2.8	- 3.5	4.7	95	.	9	9	.	19	17	0	49	3	-
19	- 1.0	-13.2	2.2	40	.	2	1	9	18	10	9	02	3	-
20	- 5.8	- 6.5	3.7	95	.	2	2	.	28	2	8	41	5	0.1
21	- 3.1	-10.7	2.7	57	.	0	0	9	20	6	9	02	0	-
22	- 7.2	-14.4	2.0	57	.	2	2	9	22	9	9	03	1	-
23	- 2.7	- 4.4	4.4	88	.	7	7	8	29	7	9	01	7	0.4
24	- 5.2	- 5.9	3.9	95	.	7	7	.	25	7	7	77	4	1.0
25	- 7.6	-11.2	2.6	76	.	2	0	9	22	11	8	02	1	-
26	-10.8	-12.1	2.4	90	.	9	9	.	32	9	0	87	4	2.9
27	- 9.0	-17.8	1.5	46	.	2	0	9	19	7	9	01	0	-
28	- 7.8	- 8.8	3.1	93	.	7	2	.	16	2	8	03	7	0.9
29	-10.0	-11.7	2.5	87	.	9	9	.	32	4	1	71	4	2.5
30	-10.0	-11.2	2.6	91	.	9	9	.	04	6	0	77	4	9.2
31	- 4.6	-10.2	2.8	65	.	7	3	2	31	2	9	03	1	-

TABLICA II

SPOSTRZEŻENIA CODZIENNE STACJI METEOROLOGICZNYCH
WARTOŚCI DOBOWE

ЕЖЕДНЕВНЫЕ НАБЛЮДЕНИЯ МЕТЕОРОЛОГИЧЕСКИХ СТАНЦИЙ
СУТОЧНЫЕ ЗНАЧЕНИЯ

EVERYDAY OBSERVATIONS AT METEOROLOGICAL STATIONS
DAILY VALUES

Tablica II — LEBA — Styczeń 1975

DNI	TEMPERATURA POWIETRZA				PREŻNOŚĆ PARY WODNEJ	WILGOTNOŚĆ WZGLĘDNA	CIŚNIENIE ATMOSFERYCZNE	USŁONECZNIENIE	ZACHMURZENIE	WIATR		OPAD	ŚNIEG	
	T	Max	Min	T_g	e	U	P	S	N	v	v_{max}	R_d	h_s	z_g
1	4.8	5.7	− 1.5	− 1.6	7.8	90	1014.5	.	6.8	5.6	9	−	−	−
2	4.7	5.7	3.2	1.1	8.0	93	1025.9	.	6.9	6.6	9	0.0	−	−
3	5.8	6.4	4.4	3.0	7.7	87	1022.9	.	6.4	9.0	12	0.3	−	−
4	4.7	6.0	2.3	1.3	7.0	82	1011.0	.	6.0	13.0	16	0.0	−	−
5	4.9	7.1	2.5	1.7	7.4	85	1006.3	.	7.1	12.6	19	2.6	−	−
6	6.6	7.6	5.7	4.6	8.7	89	994.8	.	8.0	18.6	20	0.4	−	−
7	3.4	7.3	1.0	− 0.1	6.1	77	993.2	.	3.8	8.5	15	3.0	−	−
8	0.9	3.0	− 0.2	− 3.2	5.5	84	1001.9	.	6.1	3.1	3	6.8	4	.
9	− 0.2	1.6	− 3.0	−10.9	5.2	86	1015.5	.	6.9	6.4	12	2.0	15	.
10	5.0	5.9	1.3	− 1.6	7.2	83	1005.3	.	5.3	13.9	18	1.7	−	−
11	4.3	5.3	2.6	2.1	7.7	93	1009.3	.	7.3	6.6	8	9.2	−	−
12	5.3	6.3	3.9	3.1	8.6	97	1011.8	.	8.0	4.1	6	0.3	−	−
13	5.5	7.0	4.7	3.1	7.8	86	1013.8	.	5.3	9.3	11	0.2	−	−
14	5.2	7.7	3.9	1.8	7.3	82	1015.3	.	3.1	7.8	9	−	−	−
15	5.2	8.3	3.3	0.8	7.1	80	1013.7	.	3.6	5.1	7	−	−	−
16	4.4	7.4	2.0	− 2.3	6.4	77	1009.8	.	3.1	3.5	5	−	−	−
17	4.0	5.9	3.3	− 1.5	6.6	80	1005.3	.	5.1	3.8	6	−	−	−
18	3.3	5.6	0.1	− 4.5	6.8	88	1003.9	.	1.8	4.1	6	−	−	−
19	4.3	6.1	− 0.3	− 6.1	7.7	93	1012.3	.	7.9	3.5	6	1.3	−	−
20	3.1	4.9	0.3	− 3.7	6.9	90	1025.7	.	7.1	3.5	8	−	−	−
21	1.8	3.6	− 1.1	− 7.4	6.2	88	1020.2	.	4.5	5.9	9	0.0	−	−
22	3.5	4.9	2.3	0.2	6.7	85	1013.3	.	5.9	7.9	10	1.8	−	−
23	4.1	5.7	2.7	1.0	7.0	85	1001.7	.	5.1	7.6	11	0.0	−	−
24	4.4	6.3	2.4	0.5	6.9	83	997.4	.	6.1	10.3	13	0.7	−	−
25	4.1	6.1	2.3	− 0.6	7.3	90	1004.8	.	6.9	9.4	14	1.8	−	−
26	4.1	5.3	1.1	− 1.9	7.1	86	1005.6	.	7.8	11.0	15	4.9	−	−
27	2.9	5.0	− 0.5	− 4.1	6.2	83	1010.1	.	4.0	6.6	13	−	−	−
28	1.1	2.9	− 0.7	− 3.7	5.4	82	1003.1	.	6.9	5.6	7	0.6	−	−
29	1.0	1.9	0.4	− 0.2	6.1	93	1002.9	.	7.6	4.9	7	0.2	−	−
30	0.4	0.9	− 0.3	− 0.7	5.7	90	1016.2	.	7.9	3.9	5	0.0	−	−
31	1.4	4.5	− 0.4	− 1.1	6.0	89	1023.0	.	6.4	3.0	6	−	−	−

ESL

DNI	TEMPERATURA POWIETRZA				PREŻNOŚĆ PARY WODNEJ	WILGOTNOŚĆ WZGLĘDNA	CIŚNIENIE ATMOSFERYCZNE	USŁONECZNIENIE	ZACHMURZENIE	WIATR		OPAD	ŚNIEG	
	T	Max	Min	T_g	e	U	P	S	N	v	v_{max}	R_d	h_s	z_g
1	3.4	4.3	− 1.1	− 2.5	7.3	94	1014.6	−	7.3	5.5	9	−	4	.
2	5.1	5.9	3.6	0.2	8.1	92	1023.9	1.9	7.5	6.0	9	−	−	−
3	5.8	6.5	5.3	2.0	7.6	83	1023.1	3.7	6.4	8.4	10	−	−	−
4	5.0	5.8	3.2	− 0.5	6.9	79	1010.7	−	6.3	9.5	12	1.7	−	−
5	4.9	8.1	3.0	0.0	7.4	83	1005.8	−	5.1	9.3	15	0.1	−	−
6	7.5	8.8	6.5	5.0	9.0	86	993.7	−	7.5	13.5	18	1.3	−	−
7	3.6	7.8	1.1	− 1.8	6.6	83	993.2	0.8	5.4	7.4	12	1.9	−	−
8	0.7	2.1	− 0.2	− 2.6	5.9	92	1002.5	0.5	4.6	3.1	6	4.2	−	−
9	− 0.7	0.9	− 3.5	− 5.6	5.4	92	1016.4	1.4	5.6	4.6	9	0.4	8	−
10	5.0	6.1	0.8	− 0.4	7.4	85	1005.5	3.5	5.8	9.4	13	0.0	−	−
11	4.5	5.6	3.0	0.1	7.9	93	1010.2	−	6.0	4.3	5	4.1	−	−
12	5.3	6.0	4.0	0.5	8.7	98	1013.7	1.4	7.6	2.8	3	0.2	−	−
13	5.6	6.6	4.7	1.0	8.1	88	1015.2	0.3	4.4	5.0	6	0.1	−	−
14	4.8	6.2	4.1	1.0	7.6	88	1017.2	1.7	4.4	4.8	5	−	−	−
15	4.2	6.0	2.4	− 0.4	7.5	90	1015.8	2.0	3.6	5.3	7	−	−	−
16	3.4	4.8	1.9	− 1.0	7.2	93	1011.6	3.1	1.9	5.5	7	−	−	−
17	3.5	5.0	2.4	− 0.4	7.4	95	1007.3	0.6	4.3	4.4	6	0.1	−	−
18	3.4	5.5	2.5	− 2.2	7.5	97	1005.9	0.4	3.5	3.9	6	−	−	−
19	3.5	4.6	0.5	− 3.2	7.7	98	1014.0	−	7.8	3.6	7	1.9	−	−
20	3.2	5.0	− 0.7	− 3.5	7.3	92	1026.4	4.4	4.4	3.3	7	−	−	−
21	2.1	3.1	− 0.4	− 3.5	6.5	91	1022.9	2.9	5.4	6.6	9	−	−	−
22	3.8	5.5	2.9	− 0.1	7.0	88	1015.4	3.1	3.9	5.9	8	0.0	−	−
23	4.1	5.7	2.7	− 0.2	7.2	87	1004.0	5.0	4.9	5.9	10	0.0	−	−
24	4.5	6.3	2.9	0.0	7.1	84	999.9	1.2	5.0	7.0	9	0.0	−	−
25	4.8	5.9	4.0	1.5	7.5	88	1005.7	2.4	4.6	6.5	9	1.1	−	−
26	5.8	5.7	2.3	− 1.0	7.5	93	1007.4	1.2	7.6	6.6	10	0.7	−	−
27	3.4	5.1	1.3	− 3.5	6.8	87	1011.2	3.2	4.8	5.8	9	−	−	−
28	1.6	3.1	0.4	− 2.0	5.9	87	1006.1	4.9	4.4	7.9	10	1.1	−	−
29	0.8	2.0	0.5	− 0.7	6.3	98	1005.5	−	8.0	8.0	9	4.1	−	−
30	0.6	1.1	0.1	− 1.1	6.0	94	1018.1	−	7.9	5.9	8	0.1	1	.
31	1.2	1.8	0.0	− 2.6	6.3	95	1025.1	−	8.0	3.6	4	−	−	−

Tablica II

U S T K A

Styczeń 1975

DNI	TEMPERATURA POWIETRZA				PREZNOŚĆ PARY WODNEJ	WILGOTNOŚĆ WZGLĘDNA	CIŚNIENIE ATMOSFERYCZNE	USŁONECZNIENIE	ZACHMURZENIE	WIATR		OPAD	ŚNIEG	
	T	Max	Min	T_g	e	U	P	S	N	v	v_{max}	R_d	h_s	s_g
1	5.0	5.8	− 0.7	− 0.8	8.0	91	1015.2	−	6.9	6.4	7	−	−	−
2	5.0	6.3	3.9	1.8	8.0	92	1026.6	−	6.8	5.8	8	0.0	−	−
3	5.8	6.9	4.6	3.1	7.6	82	1023.7	4.1	6.0	6.9	8	0.3	−	−
4	5.1	6.9	2.8	1.7	7.0	80	1012.2	−	5.9	11.8	16	1.3	−	−
5	5.4	7.7	3.7	2.7	7.8	86	1007.5	−	6.9	11.0	14	3.4	−	−
6	7.0	7.8	6.3	6.1	8.7	87	996.6	−	8.0	13.3	14	2.3	−	−
7	3.9	7.6	1.9	0.3	6.5	79	994.3	2.0	5.8	11.4	16	3.4	−	−
8	1.7	3.8	0.0	− 0.8	5.9	85	1002.1	2.2	6.4	6.1	7	6.8	1	.
9	− 0.2	2.3	− 4.5	− 7.8	4.9	80	1015.6	0.1	7.0	5.9	9	1.9	6	.
10	5.3	6.0	2.2	1.7	7.5	85	1006.6	0.5	6.3	12.6	16	3.1	−	−
11	4.9	6.3	3.3	2.9	7.9	91	1009.4	−	7.0	5.4	7	9.8	−	−
12	6.4	7.7	4.9	4.3	9.3	97	1011.7	−	8.0	3.5	5	0.4	−	−
13	6.3	7.4	5.3	2.8	7.8	82	1014.2	0.6	6.1	4.6	7	0.0	−	−
14	5.5	6.3	3.5	1.8	7.0	78	1014.9	4.2	4.6	5.6	7	−	−	−
15	6.3	9.2	4.4	2.5	7.1	74	1013.3	2.0	3.5	5.4	7	−	−	−
16	5.3	9.0	2.3	0.8	6.3	71	1009.3	3.4	3.3	4.5	5	−	−	−
17	4.9	6.5	3.9	0.7	6.5	75	1005.1	0.2	6.0	6.8	8	−	−	−
18	4.5	7.8	3.0	− 0.3	7.1	84	1003.7	4.5	2.5	3.3	4	0.1	−	−
19	5.3	7.3	1.3	− 1.8	8.0	89	1012.2	−	7.9	2.9	4	0.2	−	−
20	3.6	5.6	1.4	− 1.7	6.9	87	1025.6	2.4	3.9	3.4	7	−	−	−
21	2.6	4.3	0.2	− 2.8	6.5	87	1019.4	0.6	4.8	5.3	7	0.5	−	−
22	4.3	6.4	3.8	1.2	6.6	80	1012.7	3.6	5.1	5.0	7	2.9	−	−
23	4.7	6.6	3.2	2.3	7.0	82	1001.6	4.7	5.0	6.4	10	0.1	−	−
24	5.2	7.3	3.9	2.5	7.0	79	997.5	4.0	5.6	7.6	10	1.8	−	−
25	4.6	5.6	3.4	0.9	7.4	87	1005.6	0.1	6.8	7.1	10	3.0	−	−
26	4.7	5.7	2.4	0.9	7.1	83	1005.9	0.2	7.8	8.4	15	5.4	−	−
27	3.6	5.5	1.4	− 0.1	6.2	79	1009.9	4.6	3.1	6.8	13	−	−	−
28	1.2	2.1	0.8	− 1.2	5.5	83	1002.6	−	6.5	5.6	7	1.5	−	−
29	1.5	3.1	0.8	− 0.3	6.2	90	1001.9	0.4	7.6	5.4	7	0.3	−	−
30	1.2	1.8	0.9	0.4	6.0	89	1015.7	−	8.0	3.5	5	0.3	−	−
31	2.0	3.9	0.5	0.0	6.3	90	1022.1	0.6	7.9	3.6	4	−	−	−

Ł E B O R K

Styczeń 1975

DNI	TEMPERATURA POWIETRZA				PREZNOŚĆ PARY WODNEJ	WILGOTNOŚĆ WZGLĘDNA	CIŚNIENIE ATMOSFERYCZNE	USŁONECZNIENIE	ZACHMURZENIE	WIATR		OPAD	ŚNIEG	
	T	Max	Min	T_g	e	U	P	S	N	v	v_{max}	R_d	h_s	s_g
1	4.0	5.0	− 1.3	− 1.9	7.6	93	1013.2	−	7.9	3.9	5	−	2	.
2	4.8	5.6	3.9	2.8	8.1	94	1024.6	−	7.6	5.9	6	0.4	−	−
3	5.6	6.6	3.9	3.0	7.8	86	1021.9	2.5	6.5	6.8	8	0.8	−	−
4	4.6	5.6	1.9	1.0	7.1	85	1009.8	−	5.9	9.6	15	3.3	−	−
5	4.8	8.0	1.7	0.3	7.8	89	1005.3	−	6.9	7.6	12	2.8	−	−
6	7.3	8.4	6.1	5.3	9.2	90	993.6	−	7.8	12.5	14	2.6	−	−
7	2.7	7.7	0.5	− 1.5	6.5	87	991.9	0.2	5.6	5.1	13	8.9	−	−
8	− 0.6	1.1	− 3.1	− 3.5	5.6	95	1000.4	0.4	6.0	8.4	7	15.0	3	.
9	− 1.5	0.8	− 6.1	−13.3	4.9	88	1014.0	−	6.8	1.5	6	2.2	17	3.8
10	4.7	5.6	0.8	− 0.4	7.1	84	1004.3	0.2	6.8	6.4	9	1.3	3	.
11	4.8	5.9	2.6	2.0	7.8	93	1007.9	−	7.8	2.3	4	7.4	−	−
12	6.4	7.6	4.3	2.2	9.3	97	1010.6	−	8.0	6.6	2	0.1	−	−
13	6.0	7.5	4.4	2.6	7.7	82	1012.7	0.2	4.1	3.3	5	0.2	−	−
14	5.5	8.5	3.2	0.2	7.0	78	1014.3	2.7	2.4	1.9	5	−	−	−
15	6.3	9.4	3.8	− 0.7	7.0	73	1012.6	0.9	2.9	1.1	2	−	−	−
16	5.1	10.1	1.6	− 2.6	6.6	76	1008.6	1.6	2.5	1.1	2	−	−	−
17	4.4	6.4	2.6	− 1.5	6.4	77	1004.2	0.0	3.9	1.1	3	−	−	−
18	4.3	7.1	0.8	− 4.5	7.0	84	1002.7	2.7	3.0	2.5	5	−	−	−
19	5.5	7.1	0.6	− 4.6	8.2	91	1010.9	−	7.4	1.5	3	3.5	−	−
20	3.3	5.9	1.4	− 1.8	6.9	88	1024.1	0.2	6.5	1.9	4	−	−	−
21	2.4	4.2	0.0	− 5.2	6.3	86	1018.9	0.1	4.6	2.5	4	0.0	−	−
22	4.0	5.7	2.9	1.2	6.6	81	1012.2	1.7	4.0	2.6	4	1.2	−	−
23	4.4	6.5	3.0	1.6	6.8	81	1008.8	3.4	5.1	3.1	5	−	−	−
24	4.9	7.0	3.3	1.5	6.9	80	996.8	1.7	5.9	4.6	7	2.3	−	−
25	4.3	5.9	3.3	− 1.0	7.3	87	1003.8	−	7.0	4.6	8	2.1	−	−
26	4.1	5.6	2.3	− 0.6	7.1	87	1004.7	0.1	7.9	4.4	6	6.4	−	−
27	3.9	4.8	2.6	− 0.7	7.2	82	1008.8	3.9	3.9	3.0	8	−	−	−
28	1.3	3.5	− 0.1	− 5.0	5.3	80	1001.8	−	4.9	1.6	3	1.3	−	−
29	1.1	1.9	− 0.8	− 0.2	6.1	91	1001.4	−	7.9	1.8	3	0.1	1	.
30	0.4	1.0	− 0.5	− 0.9	5.8	91	1014.6	−	7.9	1.6	3	0.1	−	−
31	1.6	4.4	− 0.6	− 0.6	6.0	87	1021.6	1.2	6.9	1.1	2	−	−	−

G D A Ń S K − R Ę B I E C H O W O

DNI	TEMPERATURA POWIETRZA				PREZNOŚĆ PARY WODNEJ	WILGOTNOŚĆ WZGLĘDNA	CIŚNIENIE ATMOSFERYCZNE	USŁONECZNIENIE	ZACHMURZENIE	WIATR		OPAD	ŚNIEG	
	T	Max	Min	T_g	e	U	P	S	N	v	v_{max}	R_d	h_s	s_g
1	2.3	3.5	− 2.9	− 3.2	6.6	92	998.0	.	7.1	6.0	7	−	4	.
2	3.7	4.9	2.0	1.2	7.3	91	1009.4	.	7.4	7.0	11	−	−	−
3	4.8	5.5	4.2	3.5	7.1	82	1001.5	.	6.8	9.4	11	0.4	−	−
4	3.4	4.8	1.7	1.0	6.2	79	994.0	.	6.6	12.1	18	1.4	−	−
5	3.5	7.6	0.8	− 0.7	6.7	84	989.9	.	5.6	10.6	19	3.0	−	−
6	6.7	8.5	5.4	5.1	8.6	88	978.2	.	7.9	18.6	21	3.3	−	−
7	1.3	7.3	− 2.7	− 3.6	5.9	87	977.3	.	5.4	7.4	16	4.4	−	−
8	− 2.2	− 0.2	− 3.4	− 4.7	4.9	94	985.6	.	5.1	2.9	5	12.0	2	.
9	− 4.7	− 0.8	− 9.9	−17.8	4.0	91	999.6	.	4.9	4.6	12	1.7	16	3.5
10	3.2	4.4	− 1.0	− 9.2	6.4	83	989.5	.	5.9	11.6	14	2.6	5	6.0
11	3.4	5.0	1.5	1.0	7.2	92	993.8	.	7.1	5.0	7	3.8	−	−
12	5.2	6.5	2.6	3.2	8.5	96	996.3	.	8.0	3.8	5	0.3	−	−
13	5.0	6.6	3.5	2.3	7.5	86	998.6	.	5.6	7.5	9	0.2	−	−
14	4.1	6.3	2.1	1.6	6.8	83	1000.4	.	4.0	6.1	9	−	−	−
15	4.1	6.5	1.9	0.4	6.6	80	999.1	.	2.8	3.8	8	−	−	−
16	3.5	7.4	0.1	− 1.2	6.2	79	995.0	.	2.9	3.4	5	−	−	−
17	3.0	4.8	1.1	− 0.9	6.3	83	990.7	.	6.8	5.4	5	−	−	−
18	2.7	5.5	0.8	− 0.7	6.7	91	989.2	.	2.6	3.8	6	−	−	−
19	2.8	4.4	− 1.3	− 1.7	7.3	97	996.9	.	6.8	2.8	5	1.0	−	−
20	2.6	4.6	− 0.7	− 2.0	6.4	88	1009.6	.	4.6	4.6	7	−	−	−
21	0.5	1.9	− 1.6	− 3.2	6.1	96	1005.6	.	4.4	6.1	8	−	−	−
22	2.7	4.6	1.7	0.5	6.4	87	998.5	.	4.9	6.6	10	0.2	−	−
23	3.1	5.0	1.4	1.1	6.6	86	987.5	.	6.3	7.0	10	0.0	−	−
24	3.5	6.0	1.5	0.4	6.5	83	983.4	.	4.9	7.8	13	1.1	−	−
25	3.2	5.0	1.7	0.6	6.6	86	989.3	.	6.0	8.9	13	1.0	−	−
26	2.4	4.8	0.3	− 0.7	6.6	91	990.8	.	7.1	7.6	11	3.3	−	−
27	2.0	3.5	− 0.3	− 0.9	6.0	86	994.6	.	4.3	5.5	10	−	−	−
28	0.8	1.6	− 3.0	− 3.1	5.1	90	988.9	.	4.8	5.6	7	1.0	−	−
29	1.1	0.0	− 1.6	− 3.2	5.6	99	987.9	.	7.9	5.9	7	2.0	2	.
30	1.7	− 0.8	− 2.7	− 3.7	5.2	96	1000.4	.	7.9	3.8	6	0.2	6	.
31	1.0	− 0.1	− 2.3	− 2.5	5.6	99	1007.7	.	8.0	3.4	4	−	4	.

K O S Z A L I N

DNI	TEMPERATURA POWIETRZA				PREZNOŚĆ PARY WODNEJ	WILGOTNOŚĆ WZGLĘDNA	CIŚNIENIE ATMOSFERYCZNE	USŁONECZNIENIE	ZACHMURZENIE	WIATR		OPAD	ŚNIEG	
	T	Max	Min	T_g	e	U	P	S	N	v	v_{max}	R_d	h_s	s_g
1	4.3	5.4	− 1.0	− 2.5	7.8	94	1008.5	.	6.1	5.8	7	−	−	−
2	5.3	5.7	1.4	− 2.1	7.9	95	1019.7	.	7.9	4.0	7	0.0	−	−
3	5.1	6.4	3.5	0.8	7.0	84	1017.2	.	6.1	4.5	7	0.7	−	−
4	4.4	5.7	1.8	0.7	7.0	86	1006.8	.	6.6	9.5	14	1.6	−	−
5	5.0	7.9	2.0	− 1.1	8.0	90	1001.9	.	6.5	8.3	12	3.2	−	−
6	7.5	8.9	6.2	4.3	8.9	86	992.1	.	8.0	12.8	15	5.3	−	−
7	3.0	7.9	− 0.6	− 3.1	6.8	89	988.3	.	5.9	7.5	11	9.1	−	−
8	0.1	1.9	− 1.4	− 4.9	5.7	93	995.1	.	5.3	5.6	8	5.0	5	2.8
9	2.1	1.6	− 6.1	−18.4	4.8	89	1008.7	.	6.1	3.9	7	2.0	13	.
10	4.5	5.4	1.2	0.3	7.3	87	1001.4	.	6.4	8.3	12	3.0	−	−
11	4.8	5.6	2.9	0.1	7.7	90	1002.6	.	7.9	3.9	5	10.0	−	−
12	6.7	7.6	4.8	2.9	9.3	97	1004.7	.	7.3	3.8	7	0.8	−	−
13	5.5	7.1	3.5	0.1	7.7	85	1007.5	.	5.6	4.4	6	0.2	−	−
14	4.5	7.9	2.9	0.3	7.0	82	1007.9	.	3.3	4.1	5	−	−	−
15	5.3	8.6	2.5	0.7	8.7	74	1006.4	.	2.6	3.5	4	−	−	−
16	3.6	8.8	0.4	− 2.0	5.8	74	1002.3	.	2.3	4.0	6	−	−	−
17	3.0	5.2	1.1	− 1.6	6.3	83	997.9	.	3.8	3.4	4	−	−	−
18	3.9	7.2	− 1.0	− 4.7	6.0	86	998.1	.	1.3	2.9	4	0.0	−	−
19	5.0	6.1	− 0.6	− 4.8	8.1	93	1004.6	.	7.5	2.3	4	1.4	−	−
20	2.9	5.3	0.3	− 3.2	6.7	89	1018.0	.	6.1	2.4	4	−	−	−
21	2.1	4.1	0.0	− 3.3	6.4	90	1011.6	.	4.5	4.3	5	0.3	−	−
22	3.8	6.6	2.0	− 0.6	6.5	82	1005.9	.	4.8	4.6	7	2.8	−	−
23	3.9	6.4	2.0	0.3	7.0	88	994.9	.	5.9	4.9	7	0.8	−	−
24	4.7	6.7	2.8	0.4	6.5	77	990.5	.	5.3	6.1	8	1.5	−	−
25	4.0	5.6	1.9	− 1.6	6.8	84	998.6	.	7.4	5.1	9	4.0	−	−
26	4.2	5.3	2.2	− 0.4	6.6	80	1000.0	.	7.3	7.8	11	2.1	−	−
27	2.0	4.4	− 1.4	− 4.6	5.6	88	1002.6	.	3.9	4.0	7	0.8	−	−
28	0.8	1.8	0.3	− 2.1	5.8	88	993.9	.	6.0	3.8	4	1.6	−	−
29	1.0	1.9	0.3	− 2.1	6.2	95	993.5	.	7.4	1.8	3	1.7	−	−
30	0.8	1.4	0.3	− 1.5	6.3	97	1007.0	.	8.0	1.1	2	0.1	−	−
31	2.0	3.4	0.4	− 1.2	6.6	94	1013.6	.	7.6	2.9	4	−	−	−

Tablica II

KOŁOBRZEG

DNI	TEMPERATURA POWIETRZA T	Max	Min	T_g	PRĘŻNOŚĆ PARY WODNEJ e	WILGOTNOŚĆ WZGLĘDNA U	CIŚNIENIE ATMOSFERYCZNE P	USŁONECZNIENIE S	ZACHMURZENIE N	WIATR v	v_{max}	OPAD R_d	ŚNIEG s_h	s_g
1	5.6	6.1	0.6	0.5	8.5	94	1017.6	-	5.8	5.3	6	-	-	-
2	5.2	6.3	3.6	2.9	8.4	94	1028.4	-	7.1	4.3	5	0.0	-	-
3	5.8	7.0	3.4	2.1	7.7	84	1025.6	1.1	6.3	5.4	7	0.0	-	-
4	5.3	6.4	3.6	2.4	7.3	82	1015.4	0.4	6.9	7.6	10	0.3	-	-
5	6.2	8.8	3.0	2.5	8.6	89	1010.5	-	6.4	8.0	12	4.0	-	-
6	7.7	8.9	6.9	6.4	8.8	84	1000.1	-	8.0	11.4	15	2.0	-	-
7	4.5	8.4	1.4	0.7	6.4	76	991.0	3.1	6.4	7.3	9	4.7	-	-
8	2.1	5.6	0.4	- 0.2	6.0	84	1004.4	0.6	6.9	6.3	7	3.1	-	-
9	0.5	2.3	- 2.2	- 5.5	5.1	80	1016.9	-	6.5	4.6	8	1.3	2	-
10	5.4	6.2	2.3	1.9	7.9	88	1009.6	4.7	5.8	7.0	8	1.6	-	-
11	5.4	6.4	4.0	3.2	8.2	92	1010.7	-	8.0	4.3	5	6.8	-	-
12	7.3	8.2	5.1	4.8	9.7	95	1012.7	-	7.9	3.9	7	-	-	-
13	6.2	7.8	4.6	3.3	8.0	84	1015.4	1.2	5.9	4.5	6	0.1	-	-
14	5.4	8.6	3.5	2.1	7.3	82	1015.3	5.8	5.0	4.9	6	-	-	-
15	6.6	8.8	4.5	3.4	7.5	75	1013.8	0.2	4.9	4.8	6	-	-	-
16	5.1	9.1	2.5	1.4	6.4	73	1009.7	2.1	5.3	4.0	5	-	-	-
17	4.2	6.4	2.2	1.5	6.9	84	1005.4	-	5.9	4.0	5	-	-	-
18	4.5	7.4	1.9	- 1.1	7.3	87	1003.8	4.8	2.0	3.4	5	-	-	-
19	5.6	7.2	1.0	- 1.5	8.2	91	1012.7	-	7.9	2.6	3	0.0	-	-
20	3.2	6.3	2.1	0.6	6.9	89	1026.4	0.1	6.2	3.8	5	-	-	-
21	2.7	4.7	- 0.4	- 1.6	6.7	90	1019.1	1.4	4.3	4.1	5	0.2	-	-
22	4.7	6.4	3.0	1.8	6.7	78	1013.3	4.4	6.0	6.1	8	4.9	-	-
23	4.8	6.9	3.4	2.3	7.2	85	1002.4	4.3	5.9	5.4	7	-	-	-
24	5.4	7.3	4.1	3.4	7.1	79	998.8	4.1	6.4	7.0	10	1.9	-	-
25	4.9	6.4	3.4	2.4	7.4	85	1006.7	2.3	7.0	6.3	9	3.4	-	-
26	5.1	6.2	3.5	2.9	7.0	79	1007.8	1.6	7.4	8.6	12	1.2	-	-
27	2.6	5.4	- 0.1	- 1.1	6.1	83	1010.4	5.7	5.3	4.6	7	0.6	-	-
28	2.0	3.2	1.0	0.4	6.5	92	1001.4	-	7.8	3.6	5	3.4	-	-
29	1.7	2.9	0.6	- 0.2	6.5	95	1001.3	-	8.0	3.5	5	2.6	-	-
30	1.9	2.7	0.8	0.7	6.8	97	1015.2	-	8.0	1.8	3	0.9	-	-
31	3.0	4.3	1.6	1.5	7.1	94	1021.5	-	8.0	2.8	4	-	-	-

ELBLĄG

Styczeń 1975

DNI	TEMPERATURA POWIETRZA T	Max	Min	T_g	PRĘŻNOŚĆ PARY WODNEJ e	WILGOTNOŚĆ WZGLĘDNA U	CIŚNIENIE ATMOSFERYCZNE P	USŁONECZNIENIE S	ZACHMURZENIE N	WIATR v	v_{max}	OPAD R_d	ŚNIEG s_h	s_g
1	2.0	4.0	- 2.8	- 6.6	6.6	93	1005.6	-	8.0	3.0	5	-	8	.
2	3.6	5.1	1.9	- 0.4	7.3	92	1021.4	1.6	7.1	2.0	3	0.0	2	.
3	5.4	6.7	3.3	3.1	7.5	84	1019.1	2.7	7.6	2.8	5	0.0	-	-
4	4.2	5.6	1.8	- 0.4	6.5	78	1006.8	-	6.9	6.6	14	1.4	-	-
5	3.4	7.0	0.5	- 1.7	7.0	87	1002.4	-	5.9	4.9	9	1.5	-	-
6	8.1	9.9	6.8	6.0	9.1	93	991.3	-	7.9	9.4	11	0.9	-	-
7	2.9	7.6	0.1	- 2.0	6.6	89	988.6	0.2	6.0	5.3	9	3.6	-	-
8	- 1.4	0.5	- 3.3	- 8.0	5.1	93	997.3	1.0	6.1	1.6	3	7.8	-	-
9	- 3.1	- 1.1	- 7.2	- 9.8	4.4	51	1017.4	-	6.9	2.9	8	0.1	10	.
10	3.4	5.5	- 1.1	- 1.4	6.6	85	1002.0	1.0	6.8	5.8	6	0.1	[illegible]	.
11	4.0	5.3	2.3	0.6	7.5	92	1005.9	-	7.6	2.8	3	4.1	-	-
12	5.7	7.0	3.1	2.4	8.9	97	1008.5	-	7.9	2.0	3	0.4	-	-
13	5.0	6.6	3.8	1.1	8.1	93	1011.6	0.2	4.8	3.4	6	0.0	-	-
14	3.8	5.7	2.1	- 0.4	7.4	92	1013.7	1.7	4.9	3.5	5	-	-	-
15	3.6	5.9	1.7	- 0.5	7.0	89	1012.3	2.2	3.8	3.6	4	-	-	-
16	3.1	5.8	0.7	- 1.4	6.9	90	1008.2	3.0	4.3	3.3	4	-	-	-
17	2.3	4.1	- 0.1	- 1.4	6.8	95	1003.4	0.3	5.9	3.4	4	0.0	-	-
18	3.6	5.7	1.9	- 3.3	7.6	96	1001.7	-	3.5	2.6	4	-	-	-
19	3.9	5.9	1.3	- 3.8	7.5	93	1009.3	0.9	5.5	2.3	4	0.4	-	-
20	3.0	4.7	1.1	- 3.9	7.0	92	1021.5	1.7	5.3	1.9	4	-	-	-
21	1.5	3.4	- 0.4	- 3.4	6.1	89	1018.9	4.0	4.9	5.1	7	0.0	-	-
22	2.7	5.0	1.6	- 0.4	6.9	93	1017.1	2.5	4.3	4.4	6	0.0	-	-
23	2.9	5.1	1.9	0.0	7.1	95	1000.8	-	6.4	4.8	8	0.1	-	-
24	3.7	6.6	0.9	- 0.2	7.5	94	996.7	0.4	5.1	4.6	6	0.0	-	-
25	4.1	5.3	2.7	0.0	7.6	93	1002.1	-	6.6	4.1	6	2.2	-	-
26	3.2	5.3	1.4	- 0.7	7.2	94	1003.7	0.1	7.5	3.9	6	0.4	-	-
27	2.3	4.2	0.0	- 3.1	6.6	91	1006.9	1.5	4.6	3.8	6	0.0	-	-
28	0.6	3.0	- 1.1	- 3.4	4.9	77	1001.6	5.6	3.5	5.4	6	0.9	-	-
29	- 0.1	0.7	- 1.0	- 1.9	5.6	93	1000.2	-	7.9	5.5	7	2.4	2	.
30	- 0.3	0.0	- 1.4	- 4.2	4.9	85	1012.6	1.8	6.9	4.0	6	0.0	6	.
31	- 0.2	1.1	- 1.3	- 4.6	5.2	87	1019.9	-	7.0	3.0	4	-	4	.

SUWAŁKI

DNI	TEMPERATURA POWIETRZA T	Max	Min	T_g	PRĘŻNOŚĆ PARY WODNEJ e	WILGOTNOŚĆ WZGLĘDNA U	CIŚNIENIE ATMOSFERYCZNE P	USŁONECZNIENIE S	ZACHMURZENIE N	WIATR v	v_{max}	OPAD R_d	ŚNIEG s_h	s_g
1	- 2.1	- 0.8	- 4.2	- 5.2	4.9	92	992.1	-	8.0	4.4	9	0.5	1	.
2	1.1	1.9	- 1.0	- 0.1	6.1	92	1001.8	-	7.9	4.4	6	0.1	1	.
3	3.5	4.4	1.3	1.4	7.0	89	999.1	-	8.0	8.4	11	0.0	-	-
4	2.3	3.5	1.1	0.6	6.4	89	986.2	-	7.8	11.0	17	5.6	-	-
5	0.7	1.1	- 0.9	- 1.5	5.6	87	981.3	1.3	8.0	9.9	12	4.0	4	.
6	6.4	8.3	0.6	1.4	8.6	89	969.2	-	8.0	18.9	22	14.1	-	-
7	1.4	6.1	- 1.2	- 2.2	6.1	89	968.4	0.2	7.1	9.4	16	5.4	-	-
8	- 4.4	- 1.2	- 7.3	-13.2	3.9	88	978.7	1.2	4.9	3.9	7	0.3	6	.
9	- 7.7	- 4.4	-13.0	-18.8	3.1	88	994.7	4.4	4.0	4.8	9	0.7	6	.
10	1.0	2.8	- 4.4	- 4.5	5.8	87	982.1	-	6.0	12.4	14	3.5	4	.
11	1.5	2.5	0.3	- 0.9	6.4	94	987.2	-	7.5	6.9	12	7.4	-	-
12	0.8	2.5	0.0	0.0	6.3	97	992.2	-	8.0	3.6	6	0.4	-	-
13	3.7	4.7	0.2	0.1	7.6	95	994.6	-	7.0	6.4	9	0.3	-	-
14	1.9	4.4	0.4	- 0.4	6.5	93	997.3	0.1	3.4	6.5	8	-	-	-
15	1.4	3.2	0.4	- 0.9	6.2	91	997.0	1.6	2.0	5.6	9	-	-	-
16	0.5	1.9	- 0.6	- 1.4	5.9	93	993.3	0.6	1.9	4.5	7	-	-	-
17	0.3	2.1	- 2.2	- 5.2	5.7	91	988.2	5.0	2.0	3.9	6	-	-	-
18	1.4	2.6	- 0.1	- 1.5	6.4	95	986.8	1.8	5.8	3.9	6	0.2	-	-
19	0.2	2.6	- 0.8	- 2.4	6.0	97	993.9	0.2	6.4	1.4	3	0.0	-	-
20	1.5	2.8	- 0.4	- 0.4	6.0	87	1002.4	0.1	7.9	3.1	6	0.0	-	-
21	- 0.7	1.8	- 2.5	- 6.3	5.0	85	1004.9	6.0	4.4	5.0	9	0.0	-	-
22	0.5	1.8	- 1.4	- 1.5	6.0	94	997.2	-	7.9	5.6	7	0.1	-	-
23	0.4	1.4	- 0.4	- 1.5	6.0	95	986.6	-	6.0	7.1	9	1.1	-	-
24	2.1	3.7	0.4	0.6	6.6	92	982.1	-	7.6	6.6	9	0.5	-	-
25	1.8	3.4	1.4	0.1	6.3	90	984.4	-	7.1	6.6	9	0.8	-	-
26	0.6	1.6	- 0.5	- 2.3	6.0	94	987.7	-	7.8	3.9	5	3.9	-	-
27	1.1	1.8	0.7	- 0.4	6.2	94	989.8	-	8.0	3.9	6	1.0	-	-
28	- 0.1	1.1	- 1.2	- 1.0	5.8	96	988.2	-	7.9	4.5	9	0.5	1	.
29	- 1.6	- 0.2	- 2.5	- 3.4	4.3	79	987.7	2.8	7.3	7.6	9	-	-	-
30	- 2.0	- 1.0	- 3.2	- 4.2	4.4	83	996.2	-	7.9	3.1	6	-	-	-
31	- 2.2	0.0	- 3.4	- 6.7	4.0	78	1003.8	1.5	5.1	0.3	2	-	-	-

KĘTRZYN

DNI	TEMPERATURA POWIETRZA T	Max	Min	T_g	PRĘŻNOŚĆ PARY WODNEJ e	WILGOTNOŚĆ WZGLĘDNA U	CIŚNIENIE ATMOSFERYCZNE P	USŁONECZNIENIE S	ZACHMURZENIE N	WIATR v	v_{max}	OPAD R_d	ŚNIEG s_h	s_g
1	0.1	2.3	- 4.5	- 9.3	5.8	93	1001.9	-	8.0	3.3	7	1.7	6	2.3
2	2.6	3.3	1.4	0.8	6.8	92	1012.4	-	7.9	3.4	7	0.2	-	-
3	4.6	6.0	2.7	1.8	7.4	87	1010.1	0.1	7.3	5.6	7	0.1	-	-
4	3.3	4.9	- 0.4	- 0.1	6.5	83	996.8	-	6.9	7.5	12	2.5	-	-
5	2.2	4.7	- 0.3	- 1.7	6.2	85	992.2	0.0	5.8	6.8	10	3.1	1	.
6	7.3	9.1	4.0	0.8	8.8	86	980.1	-	8.0	13.1	17	5.7	-	-
7	2.1	7.2	- 0.4	- 1.1	6.2	87	978.8	0.3	6.6	5.9	11	8.7	-	-
8	- 2.4	0.0	- 3.8	- 6.8	4.8	92	988.5	-	2.9	2.5	5	0.0	3	.
9	- 4.8	- 2.6	- 8.4	-10.0	4.0	92	1004.4	0.9	4.5	3.3	8	1.0	3	.
10	2.7	4.6	- 3.0	- 3.2	6.3	94	992.4	0.2	5.9	8.6	12	1.7	-	-
11	2.9	4.4	0.4	- 0.2	7.0	92	997.2	-	6.0	4.9	7	2.1	-	-
12	3.7	4.8	2.5	1.9	7.7	97	1001.0	-	8.0	1.0	2	1.0	-	-
13	4.8	6.1	4.0	2.8	8.0	92	1003.9	0.4	4.8	4.1	9	0.1	-	-
14	3.3	6.3	1.1	- 0.3	6.9	89	1006.4	1.0	4.0	4.3	8	-	-	-
15	3.0	5.7	1.1	- 0.1	6.5	86	1005.5	2.3	3.6	4.3	7	-	-	-
16	1.7	4.5	- 0.4	- 1.3	6.2	90	1001.5	2.9	2.3	4.4	5	-	-	-
17	1.4	3.3	- 0.6	- 2.0	6.2	92	996.5	0.8	4.6	2.9	4	0.2	-	-
18	3.1	5.1	1.5	0.4	6.9	91	994.9	0.5	4.4	3.5	6	0.0	-	-
19	1.4	4.7	- 1.0	- 1.7	6.6	97	1007.4	0.7	4.6	1.9	3	0.2	-	-
20	2.3	4.1	- 0.1	- 3.1	6.5	90	1013.2	0.8	4.8	2.1	6	0.0	-	-
21	0.3	3.0	- 2.2	- 4.7	5.4	87	1013.2	6.3	3.0	5.9	9	0.1	-	-
22	1.6	3.5	0.6	- 0.9	6.4	93	1005.7	1.2	5.3	5.4	7	-	-	-
23	1.7	2.9	0.5	- 0.1	6.3	91	994.3	-	5.0	6.1	9	1.0	-	-
24	3.5	5.2	2.1	1.0	7.1	90	989.9	0.1	6.0	5.4	7	0.9	-	-
25	3.4	4.3	2.4	0.9	6.7	86	993.9	-	6.3	5.3	7	0.1	-	-
26	1.7	3.4	0.0	- 1.0	6.3	91	996.6	-	7.1	3.3	4	4.9	-	-
27	2.1	3.4	1.5	1.0	6.5	90	999.1	-	6.5	2.9	5	0.6	-	-
28	- 0.6	1.9	- 2.0	- 3.1	5.4	92	996.0	5.6	2.6	5.0	8	-	-	-
29	- 0.7	0.3	- 1.1	- 2.3	5.1	87	994.9	-	7.6	6.3	8	0.4	-	-
30	- 1.2	- 0.5	- 2.2	- 3.1	4.6	82	1005.4	-	6.9	3.1	7	-	1	.
31	- 1.4	0.6	- 3.7	- 7.5	4.9	88	1013.0	-	6.3	0.9	3	-	1	.

Tablica II

ŚWINOUJŚCIE

DNI	TEMPERATURA POWIETRZA				PREŻNOŚĆ PARY WODNEJ	WILGOTNOŚĆ WZGLĘDNA	CIŚNIENIE ATMOSFERYCZNE	USŁONECZNIENIE	ZACHMURZENIE	WIATR		OPAD	ŚNIEG	
	T	Max	Min	T_g	e	U	P	S	N	v	v_{max}	R_d	h_s	s_g
1	6.4	7.4	2.4	2.5	8.8	92	1019.3	.	7.0	5.3	7	-	-	-
2	5.6	7.3	3.1	2.0	8.7	95	1019.2	.	7.0	3.4	5	-	-	-
3	5.5	6.9	3.7	2.2	8.2	91	1026.2	.	6.4	3.0	4	0.1	-	-
4	5.3	7.0	4.4	2.4	7.8	86	1017.6	.	5.9	6.4	9	2.4	-	-
5	6.3	9.0	2.9	1.6	9.1	93	1012.8	.	6.9	5.1	7	2.4	-	-
6	8.5	9.6	7.3	7.1	9.4	95	1003.0	.	8.8	7.9	9	2.2	-	-
7	4.1	9.0	1.9	0.9	6.9	83	999.1	.	5.5	5.9	9	0.2	-	-
8	1.4	3.1	0.2	- 0.9	6.0	88	1006.6	.	4.0	7.3	12	0.4	1	.
9	1.0	3.3	- 2.7	- 4.5	5.5	82	1017.7	.	5.6	4.8	10	0.2	1	.
10	5.7	7.0	5.1	2.2	7.8	85	1011.5	.	4.9	5.3	7	1.6	-	-
11	5.8	6.3	3.8	2.0	8.4	90	1011.6	.	7.6	3.8	7	0.7	-	-
12	7.6	8.5	5.3	4.2	9.4	95	1013.2	.	7.0	3.0	4	-	-	-
13	6.3	7.9	5.1	3.9	8.5	87	1014.9	.	4.1	4.8	7	-	-	-
14	5.0	8.1	2.8	2.0	7.5	86	1015.2	.	2.5	4.0	6	-	-	-
15	6.0	8.1	4.6	3.4	7.4	79	1013.7	.	4.1	3.6	5	-	-	-
16	4.7	7.5	2.4	1.6	6.1	72	1009.9	.	4.4	3.8	5	-	-	-
17	4.8	7.0	2.8	1.1	7.1	83	1005.2	.	4.6	3.5	5	-	-	-
18	5.1	7.5	3.2	- 1.2	7.6	87	1003.3	.	2.3	3.3	5	0.1	-	-
19	6.1	8.0	3.3	1.2	8.7	93	1012.6	.	7.0	2.0	5	0.2	-	-
20	3.4	6.5	2.4	0.5	7.2	92	1025.9	.	6.6	2.4	4	-	-	-
21	2.9	4.2	1.5	0.2	7.0	92	1018.1	.	5.8	4.1	7	1.2	-	-
22	5.1	6.4	3.3	2.0	6.6	80	1013.1	.	5.1	6.0	8	3.3	-	-
23	5.3	7.4	3.1	1.5	7.3	82	1002.4	.	5.4	4.9	7	0.0	-	-
24	5.6	7.8	4.4	3.5	7.4	83	999.2	.	5.8	5.8	8	0.2	-	-
25	4.8	6.2	4.0	2.8	7.7	90	1007.4	.	6.4	4.5	7	2.8	-	-
26	5.1	6.3	3.8	2.7	6.6	78	1009.2	.	4.6	6.6	9	-	-	-
27	2.4	4.9	- 0.4	- 1.9	5.9	82	1010.2	.	4.1	4.1	7	1.8	-	-
28	3.8	6.8	1.2	1.0	7.2	90	1000.4	.	6.3	3.0	5	0.4	-	-
29	2.6	4.1	1.7	1.3	7.0	96	1006.4	.	7.0	1.8	3	5.3	-	-
30	3.0	4.2	0.7	- 0.6	7.2	96	1014.4	.	7.9	1.8	5	1.9	-	-
31	3.6	4.2	2.7	2.9	7.8	99	1020.3	.	8.0	2.5	5	0.1	-	-

MIKOŁAJKI

Styczeń 1975

DNI	TEMPERATURA POWIETRZA				PREŻNOŚĆ PARY WODNEJ	WILGOTNOŚĆ WZGLĘDNA	CIŚNIENIE ATMOSFERYCZNE	USŁONECZNIENIE	ZACHMURZENIE	WIATR		OPAD	ŚNIEG	
	T	Max	Min	T_g	e	U	P	S	N	v	v_{max}	R_d	h_s	s_g
1	0.1	2.5	- 4.0	- 5.5	6.0	97	999.0	-	8.0	3.6	6	0.4	8	2.4
2	2.7	3.1	2.0	1.1	6.6	90	1010.0	-	7.9	2.5	5	0.2	-	-
3	4.5	5.7	2.8	2.4	7.3	87	1007.9	0.3	7.1	4.9	8	0.0	-	-
4	3.5	4.9	2.4	1.5	6.6	83	994.9	-	6.9	7.0	10	0.8	-	-
5	2.1	4.2	0.0	- 1.7	6.2	86	990.4	0.4	9.6	6.1	9	3.2	2	.
6	7.4	9.6	4.2	4.0	8.9	85	978.4	-	8.0	9.6	14	5.4	-	-
7	3.1	7.5	0.3	- 0.9	6.5	84	976.6	0.7	6.1	5.9	8	1.8	-	-
8	- 1.8	0.7	- 3.4	- 5.5	5.0	92	986.0	0.0	4.2	2.4	4	-	1	.
9	- 4.5	- 2.8	- 6.0	- 9.6	4.1	93	1002.2	3.4	4.3	3.4	9	0.7	1	.
10	2.8	4.9	- 2.8	- 3.5	6.3	84	990.6	0.3	6.4	8.3	10	2.2	+	+
11	3.0	4.5	0.7	- 0.5	7.0	92	995.2	-	6.1	3.8	7	0.7	-	-
12	3.6	4.2	2.7	1.7	7.6	95	998.7	-	8.0	1.8	3	1.4	-	-
13	4.7	6.0	3.6	2.6	7.9	93	1001.8	0.8	6.3	4.0	8	0.6	-	-
14	3.0	5.5	1.6	0.6	7.1	93	1004.5	0.3	4.9	4.4	6	-	-	-
15	3.0	6.5	1.0	- 0.5	6.7	88	1003.4	4.5	2.6	4.3	6	-	-	-
16	1.7	4.9	- 0.1	- 1.6	6.3	91	999.6	2.8	3.4	3.0	4	-	-	-
17	1.5	4.1	- 0.3	- 2.6	6.3	93	994.3	2.1	4.1	3.5	5	-	-	-
18	2.7	3.9	2.0	0.5	7.0	94	992.8	0.0	6.8	2.5	4	0.7	+	+
19	1.0	3.1	- 0.6	- 1.7	6.4	98	1000.1	1.1	7.5	1.5	2	0.0	-	-
20	2.4	4.2	- 0.6	- 4.2	6.6	91	1010.5	1.5	5.6	2.3	4	-	-	-
21	0.4	2.8	- 1.6	- 5.7	5.6	89	1011.6	6.6	3.0	4.8	8	0.0	-	-
22	1.8	3.4	0.9	0.7	6.6	94	1003.6	1.1	5.6	4.3	6	-	-	-
23	1.6	2.5	0.7	- 0.4	6.9	95	992.6	-	5.4	5.4	8	1.4	-	-
24	3.6	4.6	2.5	1.7	7.3	92	988.3	-	7.4	4.1	6	0.4	-	-
25	3.5	4.5	2.9	1.4	6.7	86	993.0	-	6.6	4.5	6	0.6	-	-
26	1.6	3.4	0.3	- 1.0	6.5	94	994.3	-	6.6	7.8	4	5.3	-	-
27	1.5	2.6	1.1	- 1.0	6.5	95	986.7	-	6.1	2.5	5	0.9	-	-
28	- 0.7	1.1	- 1.9	- 4.5	5.4	95	969.4	4.0	3.8	4.1	8	-	-	-
29	- 0.7	0.1	- 1.0	- 1.9	5.2	89	982.3	-	7.6	7.8	9	0.1	-	-
30	- 1.5	- 0.7	- 2.0	- 4.1	4.8	87	1002.5	-	7.1	2.5	6	-	1	.
31	- 1.1	0.5	- 3.1	- 9.1	5.2	91	1010.3	1.3	6.9	2.3	4	-	-	-

RESKO

DNI	TEMPERATURA POWIETRZA				PREŻNOŚĆ PARY WODNEJ	WILGOTNOŚĆ WZGLĘDNA	CIŚNIENIE ATMOSFERYCZNE	USŁONECZNIENIE	ZACHMURZENIE	WIATR		OPAD	ŚNIEG	
	T	Max	Min	T_g	e	U	P	S	N	v	v_{max}	R_d	h_s	s_g
1	5.4	6.3	0.2	- 0.1	8.2	91	1012.4	-	6.6	2.3	3	-	-	-
2	4.8	6.2	3.0	2.3	8.0	93	1013.2	-	7.5	1.4	2	0.0	-	-
3	5.1	6.4	3.4	1.8	7.9	90	1020.5	0.9	6.9	1.6	3	0.7	-	-
4	4.7	6.3	4.0	2.4	7.1	83	1011.0	-	7.0	4.3	8	0.9	-	-
5	5.4	8.8	1.9	0.7	8.4	91	1006.1	-	6.6	4.0	6	4.3	-	-
6	8.3	9.1	6.6	5.9	8.8	91	998.0	-	7.9	6.3	7	2.2	-	-
7	4.0	8.6	0.5	0.0	6.5	79	993.7	2.2	5.0	4.1	9	2.6	-	-
8	0.8	1.8	0.0	- 1.2	5.6	83	999.2	0.8	4.3	3.3	5	2.9	2	.
9	- 0.2	2.1	- 3.9	- 6.6	5.3	86	1013.2	-	7.1	1.6	3	0.7	1	.
10	4.8	6.8	1.4	1.4	7.5	86	1005.3	3.7	9.6	4.3	6	8.4	-	-
11	5.3	5.9	2.9	2.2	7.9	89	1005.6	-	8.0	2.4	3	2.7	-	-
12	7.2	7.9	4.9	4.7	9.3	92	1001.6	-	7.1	1.6	3	-	-	-
13	5.8	7.3	4.3	2.2	7.8	85	1010.7	0.8	4.3	2.4	4	-	-	-
14	4.9	8.3	2.8	1.1	7.0	82	1010.4	4.8	2.5	2.9	6	-	-	-
15	5.7	8.1	3.9	2.9	6.8	74	1008.9	0.2	4.3	1.5	3	-	-	-
16	4.4	9.3	1.5	- 0.2	6.1	73	1004.6	1.9	2.3	1.6	4	-	-	-
17	3.9	5.4	0.5	- 0.7	6.4	82	1000.1	-	3.8	1.8	3	-	-	-
18	4.8	7.6	1.9	0.2	7.2	86	998.2	4.1	2.6	2.0	4	-	-	-
19	5.6	6.6	2.4	0.3	8.4	92	1007.1	-	7.9	0.9	2	0.1	-	-
20	2.6	6.2	1.5	- 0.7	6.5	88	1020.8	-	6.0	1.6	3	-	-	-
21	2.8	4.4	0.5	- 1.1	6.5	87	1015.7	0.9	4.1	3.4	5	1.4	-	-
22	4.1	6.2	2.4	1.0	6.5	80	1008.5	4.7	6.0	3.4	7	4.1	-	-
23	4.7	7.0	2.8	1.7	7.2	84	997.4	2.2	6.5	4.0	6	0.0	-	-
24	5.2	7.1	3.3	2.3	6.8	77	994.2	1.7	6.3	4.3	6	0.3	-	-
25	4.7	6.3	3.4	2.3	6.9	81	1001.8	0.6	7.3	3.5	6	3.9	-	-
26	4.9	5.9	2.5	2.3	6.5	75	1003.4	0.8	6.8	4.8	8	0.0	-	-
27	2.2	5.3	- 1.3	- 2.6	5.3	75	1005.0	4.5	4.3	3.5	5	1.2	-	-
28	2.0	4.0	0.4	- 0.1	6.6	91	995.4	-	6.8	2.1	4	1.3	-	-
29	2.0	3.1	0.4	- 0.1	6.6	93	995.2	-	8.0	1.5	3	2.5	-	-
30	1.3	2.3	- 0.3	- 2.1	6.5	96	1009.0	-	7.4	1.4	3	2.0	-	-
31	3.1	4.6	1.5	1.4	7.3	95	1015.5	-	8.0	2.0	3	0.1	-	-

OLSZTYN-DAJTKI

DNI	TEMPERATURA POWIETRZA				PREŻNOŚĆ PARY WODNEJ	WILGOTNOŚĆ WZGLĘDNA	CIŚNIENIE ATMOSFERYCZNE	USŁONECZNIENIE	ZACHMURZENIE	WIATR		OPAD	ŚNIEG	
	T	Max	Min	T_g	e	U	P	S	N	v	v_{max}	R_d	h_s	s_g
1	0.9	2.7	- 4.4	- 5.7	6.2	94	998.6	.	8.0	3.3	5	0.0	4	+
2	2.5	3.3	1.8	0.8	6.6	94	1009.0	.	7.5	2.6	5	0.3	1	+
3	4.5	6.2	2.7	2.4	7.3	97	1007.8	.	7.0	3.6	4	0.0	-	-
4	3.0	4.6	- 0.4	- 0.7	6.5	79	993.4	.	6.9	9.3	13	4.2	-	-
5	2.2	5.4	- 0.4	- 1.5	6.3	86	991.0	.	3.8	7.8	13	4.2	1	+
6	7.5	9.5	5.1	4.6	8.8	95	979.9	.	8.0	12.9	15	3.5	-	-
7	2.5	7.5	- 0.8	- 1.6	6.3	86	977.3	.	5.4	6.5	12	2.3	+	+
8	- 2.2	0.1	- 3.4	- 6.1	4.9	93	985.6	.	4.1	2.4	5	3.1	+	+
9	- 5.4	- 2.6	-10.7	-13.7	3.6	90	1001.5	.	6.0	3.4	11	0.0	3	1.4
10	3.1	5.2	- 2.7	- 2.8	6.3	82	991.1	.	6.8	8.4	12	0.4	3	+
11	2.9	4.5	0.9	0.3	6.9	91	995.1	.	6.6	4.3	5	2.8	+	+
12	5.0	6.6	3.3	2.7	8.5	97	997.8	.	8.0	2.4	4	1.8	+	+
13	4.6	6.3	3.6	2.0	7.7	91	1001.0	.	6.4	4.8	6	0.0	+	+
14	3.4	6.8	1.4	0.6	6.8	87	1003.4	.	4.1	4.5	8	-	+	+
15	3.3	6.9	1.3	- 0.6	6.3	82	1002.1	.	2.0	3.4	5	-	+	+
16	1.7	5.3	- 0.2	- 2.9	6.0	88	997.8	.	1.3	2.9	4	-	+	+
17	1.3	4.4	- 1.7	- 4.0	6.0	89	993.1	.	4.3	3.1	5	0.0	+	+
18	3.0	5.5	2.2	0.6	6.7	87	991.2	.	4.4	2.6	4	-	+	+
19	1.6	5.0	- 1.4	- 3.7	6.5	95	998.8	.	7.4	1.5	2	0.2	+	+
20	2.2	4.2	- 0.2	- 3.3	6.6	91	1010.1	.	5.6	2.1	5	-	+	+
21	0.1	2.5	- 2.2	- 6.8	5.4	88	1008.9	.	4.3	3.6	5	0.3	+	+
22	1.9	3.7	0.6	- 0.3	6.3	95	1002.2	.	5.1	4.6	8	0.0	+	+
23	2.0	3.4	0.8	0.0	6.4	90	991.1	.	6.6	5.8	8	1.3	+	+
24	3.5	5.3	2.4	1.0	6.9	88	986.5	.	5.1	5.4	7	1.6	+	+
25	3.3	4.5	2.8	1.2	6.5	84	991.7	.	6.4	5.6	8	1.2	+	+
26	2.0	3.8	0.4	- 0.7	6.4	90	993.3	.	7.6	3.0	6	3.7	+	+
27	1.4	3.5	- 1.0	- 3.6	5.8	85	996.3	.	5.9	3.4	8	-	+	+
28	- 0.9	2.2	- 2.8	- 5.6	4.9	87	991.5	.	2.4	3.8	6	0.0	+	+
29	- 0.8	- 0.3	- 1.4	- 2.6	5.1	89	960.1	.	8.0	5.5	8	1.2	+	+
30	- 1.8	- 0.6	- 2.6	- 5.1	4.6	86	1001.1	.	7.3	3.0	4	0.0	+	+
31	- 0.6	1.1	- 2.0	- 3.2	5.2	89	1008.9	.	7.9	1.9	4	-	+	+

Tablica II

SZCZECINEK

DNI	TEMPERATURA POWIETRZA T	Max	Min	T_g	PREŻNOŚĆ PARY WODNEJ e	WILGOTNOŚĆ WZGLĘDNA U	CIŚNIENIE ATMOSFERYCZNE P	USŁONECZNIENIE S	ZACHMURZENIE N	WIATR v	v_{max}	OPAD R_d	ŚNIEG s_h	s_g
1	3.8	4.8	- 1.8	- 1.9	7.5	94	1000.1	-	7.8	4.4	6	-	1	+
2	4.4	5.8	2.9	2.9	7.7	91	1011.2	-	7.9	3.8	5	0.1	-	-
3	5.2	6.5	3.2	1.3	7.3	83	1008.7	1.7	6.3	3.4	5	0.2	-	-
4	3.9	5.6	2.1	0.5	6.6	81	998.4	-	6.6	7.1	9	0.9	-	-
5	4.6	8.3	1.5	0.0	7.7	88	993.7	-	7.0	6.1	7	1.7	-	-
6	7.5	9.1	- 6.2	5.7	8.4	81	984.1	-	7.8	10.6	14	3.0	-	-
7	3.1	7.6	- 0.2	- 1.5	6.4	84	980.1	0.8	7.1	5.4	7	9.4	-	-
8	- 0.9	1.1	- 2.0	- 4.8	5.7	94	986.5	-	8.6	3.8	5	2.2	10	1.2
9	- 2.5	1.0	- 7.7	-14.9	4.5	88	1000.6	0.2	5.2	3.4	7	0.4	18	+
10	4.2	5.6	0.9	0.5	6.8	82	993.4	1.5	6.8	6.9	8	4.2	4	+
11	4.5	5.4	2.5	1.7	7.4	88	994.6	-	8.0	3.5	5	5.6	-	-
12	6.6	7.1	4.7	3.7	9.1	95	996.7	-	7.9	3.6	5	0.2	-	-
13	5.0	7.0	3.8	1.7	7.5	87	999.7	0.9	5.3	4.9	6	0.0	-	-
14	4.0	7.1	1.9	0.4	6.8	85	1000.5	4.5	3.4	4.1	5	-	-	-
15	4.0	7.5	2.0	0.5	6.4	78	998.9	7.2	4.6	3.9	6	-	-	-
16	2.6	8.1	0.1	- 2.2	6.2	84	994.8	3.9	3.0	2.1	3	-	-	-
17	2.1	4.0	0.0	- 2.0	6.3	88	990.2	-	5.1	2.9	5	-	-	-
18	4.1	7.6	2.4	- 2.0	7.1	87	988.2	3.0	4.3	2.5	4	-	-	-
19	4.2	5.3	2.9	0.3	7.6	94	998.4	-	8.0	1.6	3	3.1	-	-
20	2.8	5.2	1.8	0.4	6.6	89	1009.7	-	6.6	2.4	5	-	-	-
21	2.0	4.2	- 0.2	- 2.0	6.4	89	1003.6	-	5.8	4.3	7	0.3	-	-
22	3.1	5.7	1.0	- 0.4	6.2	82	998.3	3.2	4.0	4.9	7	2.3	-	-
23	3.8	6.1	1.5	- 0.8	7.0	87	987.3	1.9	6.4	5.1	7	-	-	-
24	3.8	6.4	1.8	0.3	6.7	84	984.0	1.8	5.8	6.0	8	0.1	-	-
25	3.8	5.3	2.2	0.2	6.6	83	990.9	-	6.9	5.0	7	2.1	-	-
26	3.7	5.2	1.9	0.7	6.8	85	992.2	1.1	7.3	6.6	8	2.4	-	-
27	1.5	4.3	- 0.5	- 2.6	5.8	85	994.6	3.8	4.6	3.9	7	-	-	-
28	0.3	1.0	- 0.2	- 1.4	5.7	92	986.0	-	8.0	3.9	6	2.2	-	-
29	0.2	1.2	0.0	- 0.4	6.2	97	985.1	-	8.0	1.6	3	1.8	1	+
30	0.5	0.9	0.0	0.0	6.2	97	998.3	-	8.0	1.3	3	-	2	+
31	1.4	2.7	0.1	0.0	6.5	96	1005.3	-	8.0	1.8	3	-	-	-

CHOJNICE

Styczeń 1975

DNI	TEMPERATURA POWIETRZA T	Max	Min	T_g	PREŻNOŚĆ PARY WODNEJ e	WILGOTNOŚĆ WZGLĘDNA U	CIŚNIENIE ATMOSFERYCZNE P	USŁONECZNIENIE S	ZACHMURZENIE N	WIATR v	v_{max}	OPAD R_d	ŚNIEG s_h	s_g
1	2.4	3.2	- 2.5	- 2.6	7.1	97	994.9	-	8.0	5.5	7	-	2	+
2	3.7	4.7	2.6	2.3	7.4	92	1006.2	0.3	7.9	5.3	7	0.1	-	-
3	4.6	5.5	2.4	1.9	7.5	88	1003.9	2.7	7.1	6.9	8	0.1	-	-
4	3.2	4.5	1.5	0.7	6.5	85	993.3	-	6.4	9.6	13	3.9	-	-
5	3.4	7.4	0.0	- 0.4	7.3	92	986.3	-	6.3	9.4	14	4.0	-	-
6	7.0	8.7	5.4	5.0	8.7	86	978.5	-	7.8	13.6	15	1.9	-	-
7	2.3	6.9	- 1.3	- 3.1	6.2	86	974.9	1.7	5.4	8.6	15	8.5	-	-
8	- 0.9	0.4	- 4.3	- 6.4	5.5	96	981.4	0.2	6.4	4.9	7	1.0	15	6.4
9	- 3.4	- 0.4	- 7.9	- 7.8	4.4	91	996.2	0.9	6.3	5.3	10	0.2	15	+
10	3.0	4.6	- 0.7	- 1.4	6.6	88	988.2	0.9	7.1	9.0	10	3.3	9	8.1
11	3.4	4.4	1.5	0.4	7.4	94	990.4	-	7.8	4.8	6	3.0	-	-
12	5.8	6.9	3.4	2.9	9.0	98	992.6	-	7.8	4.1	6	1.2	-	-
13	3.9	6.3	2.3	0.6	7.5	93	995.5	0.7	8.3	5.0	6	-	-	-
14	2.7	6.1	0.6	- 1.0	6.8	92	996.8	4.4	3.3	4.6	6	-	-	-
15	2.5	6.1	0.5	- 0.7	6.8	88	995.2	3.2	2.8	4.1	6	-	-	-
16	1.7	5.2	- 0.9	- 1.8	6.3	91	991.0	5.2	2.9	2.5	3	-	-	-
17	1.4	2.9	- 0.6	- 2.3	6.4	96	986.4	-	4.6	2.5	3	0.3	-	-
18	3.2	5.6	1.6	- 1.6	7.1	95	984.6	2.4	4.5	3.0	4	-	-	-
19	2.1	3.5	0.2	- 0.3	7.1	100	992.4	0.1	8.0	2.1	3	1.1	-	-
20	2.3	4.2	1.1	- 0.6	6.7	93	1005.2	1.0	5.6	2.8	5	-	-	-
21	0.9	2.3	- 0.8	- 2.2	6.3	96	1000.5	-	5.4	3.8	5	0.2	-	-
22	2.1	4.5	0.8	0.1	6.4	91	994.8	5.2	3.9	5.3	7	1.5	-	-
23	2.8	4.9	0.9	0.0	6.4	92	983.7	1.9	6.6	5.3	8	0.5	-	-
24	3.0	5.5	1.1	0.1	6.8	90	980.1	1.5	4.1	6.8	10	0.3	-	-
25	2.9	4.3	0.7	- 1.3	6.6	87	986.7	-	7.4	5.5	8	3.2	-	-
26	2.9	4.3	0.9	- 0.1	6.6	87	987.8	0.7	7.5	6.9	10	1.6	-	-
27	1.0	3.4	- 0.3	- 2.1	5.8	88	980.8	4.4	3.5	4.4	8	-	-	-
28	- 0.7	0.0	- 1.7	- 2.8	5.3	92	982.5	0.1	8.0	3.4	5	2.7	-	-
29	- 0.2	0.1	- 0.6	- 0.6	6.1	100	981.7	-	8.0	2.4	3	0.1	3	+
30	- 0.6	0.0	- 0.9	- 1.1	5.8	98	994.5	-	8.0	1.9	3	0.0	2	+
31	0.1	1.3	- 1.0	- 1.2	6.1	98	1001.8	-	8.0	2.4	3	-	2	+

SZCZECIN-DĄBIE

DNI	TEMPERATURA POWIETRZA T	Max	Min	T_g	PREŻNOŚĆ PARY WODNEJ e	WILGOTNOŚĆ WZGLĘDNA U	CIŚNIENIE ATMOSFERYCZNE P	USŁONECZNIENIE S	ZACHMURZENIE N	WIATR v	v_{max}	OPAD R_d	ŚNIEG s_h	s_g
1	6.9	8.0	1.8	2.2	8.9	89	1019.8	1.5	7.6	4.4	6	-	-	-
2	5.4	7.4	3.2	2.6	8.3	92	1030.2	-	7.1	3.6	4	0.0	-	-
3	5.4	7.2	3.8	1.6	8.0	90	1027.6	1.7	6.5	5.0	7	0.0	-	-
4	5.5	7.0	4.4	3.0	7.4	83	1018.8	-	7.3	7.9	10	0.8	-	-
5	6.5	9.3	3.7	2.1	8.8	90	1014.0	-	7.0	6.8	9	0.9	-	-
6	9.0	9.8	8.0	6.8	9.0	79	1004.1	-	7.9	9.6	11	4.2	-	-
7	4.5	8.6	1.4	0.0	7.0	82	999.8	2.3	6.0	6.1	9	1.2	-	-
8	1.2	2.7	0.5	- 0.9	5.7	86	1006.6	0.9	5.3	4.6	6	2.5	-	-
9	0.6	3.0	- 2.1	- 4.3	5.7	89	1018.9	-	6.0	5.1	8	0.0	-	-
10	5.8	7.6	3.0	1.6	7.8	85	1012.8	5.5	5.0	6.0	9	4.2	-	-
11	6.1	6.6	3.7	2.6	8.2	87	1012.4	-	8.0	5.8	7	0.8	-	-
12	7.7	8.9	5.8	5.1	9.4	89	1014.0	-	6.5	5.0	6	-	-	-
13	6.3	7.8	5.0	3.6	8.6	83	1017.1	2.1	6.4	6.0	7	-	-	-
14	5.9	10.0	3.3	1.6	7.1	77	1016.1	6.4	2.1	6.1	9	-	-	-
15	6.5	9.4	4.6	0.4	6.7	69	1014.5	0.2	4.9	5.6	8	-	-	-
16	5.1	8.4	2.5	- 1.2	6.6	70	1010.3	2.1	4.8	4.0	7	-	-	-
17	4.6	7.1	1.3	- 2.1	6.9	82	1005.7	0.2	5.0	5.1	8	-	-	-
18	5.4	8.5	2.2	0.6	7.3	85	1005.8	5.3	2.8	4.4	7	-	-	-
19	6.7	8.4	3.2	0.6	8.6	87	1013.3	-	7.9	3.8	7	0.0	-	-
20	3.0	6.4	2.3	0.6	6.6	87	1027.0	-	5.4	3.8	6	-	-	-
21	3.0	4.7	0.0	- 2.4	6.8	89	1019.2	0.5	3.5	6.3	9	0.6	-	-
22	5.0	6.6	3.2	1.6	6.6	76	1014.5	6.0	5.1	7.9	12	3.5	-	-
23	5.6	7.8	4.3	2.2	7.4	82	1003.5	4.4	6.8	7.3	11	0.0	-	-
24	5.3	7.5	3.4	2.6	7.1	79	1000.9	1.9	6.4	7.8	9	1.0	-	-
25	5.1	6.2	4.4	3.2	7.2	82	1008.3	1.9	6.4	6.1	8	2.7	-	-
26	5.2	6.6	4.2	2.7	6.6	74	1011.0	1.4	5.6	8.1	10	-	-	-
27	2.1	5.0	- 1.0	- 5.0	5.4	77	1010.8	5.5	4.3	5.5	8	0.6	-	-
28	4.0	7.2	1.4	0.6	6.9	85	1000.8	0.7	7.3	4.1	6	0.0	-	-
29	2.8	4.8	1.8	1.0	6.9	92	1000.8	-	6.9	5.9	5	12.2	-	-
30	3.5	5.5	1.2	- 0.9	7.4	94	1014.8	0.3	7.3	2.9	3	0.8	-	-
31	4.0	5.1	3.0	1.8	7.8	96	1021.1	-	8.0	3.9	8	0.6	-	-

PIŁA

DNI	TEMPERATURA POWIETRZA T	Max	Min	T_g	PREŻNOŚĆ PARY WODNEJ e	WILGOTNOŚĆ WZGLĘDNA U	CIŚNIENIE ATMOSFERYCZNE P	USŁONECZNIENIE S	ZACHMURZENIE N	WIATR v	v_{max}	OPAD R_d	ŚNIEG s_h	s_g
1	3.8	5.4	- 2.0	- 2.7	7.4	92	1009.7	-	7.6	4.5	6	-	1	+
2	4.1	4.7	2.5	0.5	7.7	95	1020.6	-	7.4	2.4	3	0.2	-	-
3	4.7	7.4	2.3	0.2	7.7	90	1018.7	3.1	6.0	4.4	6	0.1	-	-
4	4.1	5.7	2.0	1.4	6.9	83	1009.0	0.0	6.9	9.5	12	3.8	-	-
5	4.4	8.8	0.9	- 0.4	7.9	92	1004.3	-	6.0	7.4	14	1.0	-	-
6	8.6	9.3	7.6	6.6	8.6	77	994.8	-	8.0	15.4	18	8.4	-	-
7	3.0	8.9	- 0.2	- 1.4	7.0	92	990.3	1.3	5.8	6.6	10	2.6	-	-
8	0.4	1.6	- 0.5	- 2.0	5.7	90	996.4	-	6.4	5.5	8	1.4	1	+
9	- 1.3	1.4	- 5.3	- 6.8	4.9	87	1010.8	1.3	4.9	4.1	8	-	2	+
10	4.3	6.6	1.1	0.8	7.2	86	1004.0	5.0	6.0	7.1	10	1.1	-	-
11	4.7	5.9	1.7	0.1	7.8	92	1004.8	-	8.0	3.6	5	0.3	-	-
12	6.7	8.0	4.8	4.4	9.2	94	1006.6	-	7.0	4.4	8	0.1	-	-
13	4.7	7.9	2.4	- 1.0	7.6	89	1009.8	1.0	2.6	4.3	6	-	-	-
14	2.8	7.0	- 0.8	- 4.1	6.9	92	1010.5	6.2	2.5	2.9	5	-	-	-
15	2.7	6.5	0.1	- 2.8	6.5	88	1008.6	2.8	2.8	2.6	4	-	-	-
16	1.3	5.2	- 1.5	- 5.1	6.1	91	1004.5	4.1	2.8	2.0	3	-	-	-
17	1.7	4.3	- 3.5	- 4.6	6.4	93	999.8	0.2	3.6	2.8	5	0.0	-	-
18	3.8	7.4	1.9	- 3.3	7.3	92	997.7	2.0	4.5	2.1	4	-	-	-
19	3.7	5.7	0.2	- 3.6	7.6	96	1005.5	0.2	7.3	1.3	3	0.8	-	-
20	2.4	4.9	0.7	- 2.0	6.8	93	1019.0	0.0	5.5	2.3	4	-	-	-
21	2.3	4.6	- 1.1	- 5.4	6.7	92	1013.4	0.6	5.4	3.0	5	0.1	-	-
22	2.9	6.1	0.2	- 1.2	6.4	85	1008.7	5.9	1.8	3.9	6	2.7	-	-
23	4.1	6.7	2.3	0.7	7.6	93	997.6	2.7	6.6	3.8	6	0.2	-	-
24	4.6	7.5	1.8	0.1	6.9	82	994.5	1.1	6.1	4.9	7	0.3	-	-
25	3.5	6.1	1.7	0.4	6.7	86	1001.2	0.7	6.1	4.1	7	3.0	-	-
26	4.2	5.2	1.7	- 0.3	6.6	80	1002.8	0.6	7.0	6.9	12	0.1	-	-
27	1.1	3.1	- 2.4	- 2.1	5.4	82	1004.4	6.3	3.1	3.8	7	-	-	-
28	1.0	1.7	- 0.1	- 2.2	6.0	92	995.2	-	8.0	1.8	2	2.8	-	-
29	0.5	1.7	- 0.4	- 0.9	6.2	97	994.2	-	8.0	1.9	4	3.1	-	-
30	0.8	2.3	- 0.1	- 0.1	6.4	99	1007.3	-	8.0	1.6	3	0.2	1	+
31	2.2	3.5	0.6	0.5	6.9	96	1014.3	-	7.0	1.9	3	-	-	-

Tablica II

BIAŁYSTOK

Styczeń 1975

DNI	TEMPERATURA POWIETRZA				PREŻNOŚĆ PARY WODNEJ	WILGOTNOŚĆ WZGLĘDNA	CIŚNIENIE ATMOSFERYCZNE	USŁONECZNIENIE	ZACHMURZENIE	WIATR		OPAD	ŚNIEG	
	T	Max	Min	T_g	e	U	P	S	N	v	v_{max}	R_d	s_k	s_g
1	− 1.3	1.5	− 4.1	− 5.9	5.3	95	997.1	-	8.0	3.5	6	0.6	1	.
2	1.4	2.0	0.8	0.2	6.2	92	1007.1	-	8.0	3.0	4	0.1	1	.
3	3.3	4.2	1.4	0.7	6.9	90	1005.1	-	7.9	4.5	6	0.2	-	-
4	2.6	4.2	0.2	− 0.3	6.6	89	993.0	-	7.9	7.5	10	2.2	-	-
5	0.9	1.6	− 0.5	− 2.5	5.8	88	988.3	0.9	9.8	7.5	10	5.3	1	.
6	7.7	9.3	1.4	0.3	8.8	86	976.7	-	8.0	10.9	12	0.3	-	-
7	3.5	7.5	0.6	− 0.3	6.6	83	974.2	-	4.4	8.6	12	1.9	-	-
8	− 1.6	1.0	− 2.1	− 5.1	4.7	87	982.9	2.9	5.4	3.9	6	0.1	1	.
9	− 5.4	− 1.7	− 8.0	−10.3	3.4	84	1000.4	3.9	3.6	3.1	7	0.0	1	.
10	1.5	4.0	− 4.4	− 5.3	5.6	82	989.7	-	6.4	7.6	9	2.0	1	.
11	2.2	3.8	0.5	− 1.2	6.5	90	993.3	-	7.0	5.3	8	1.8	-	-
12	3.2	3.5	2.7	1.2	7.4	96	997.1	-	8.0	2.3	4	2.0	-	-
13	5.3	6.7	3.1	2.5	7.9	89	1000.6	2.4	6.0	5.1	6	0.9	-	-
14	2.7	5.4	1.6	− 0.7	6.9	93	1003.6	0.8	3.9	3.8	5	-	-	-
15	2.1	3.7	0.4	− 2.0	6.1	86	1002.9	5.5	1.1	3.8	5	-	-	-
16	1.2	5.0	− 1.2	− 4.3	5.8	87	998.6	3.3	1.8	3.3	5	-	-	-
17	0.8	4.8	− 3.0	− 5.9	5.6	86	993.5	6.2	0.4	3.3	4	-	-	-
18	1.6	3.6	− 0.2	− 2.8	6.3	91	987.7	1.7	5.5	2.5	5	-	-	-
19	0.6	4.9	− 2.5	− 4.6	6.0	94	998.4	4.6	3.6	1.4	2	0.3	-	-
20	2.9	4.8	− 1.2	− 4.3	6.7	89	1007.4	1.4	7.6	2.8	5	0.8	-	-
21	− 0.2	2.0	− 1.6	− 5.1	5.1	85	1009.9	0.3	6.9	4.8	8	0.0	-	-
22	1.0	3.7	− 0.6	− 2.0	6.1	93	1002.6	0.3	5.4	4.1	6	0.0	-	-
23	0.6	1.5	− 0.8	− 4.0	6.0	94	992.5	-	6.0	4.8	7	1.1	-	-
24	2.9	4.2	1.5	0.7	7.1	93	987.9	-	7.6	4.1	5	1.0	-	-
25	3.3	4.4	2.4	0.7	6.5	84	990.8	0.4	7.0	6.6	10	0.0	-	-
26	1.3	3.6	− 1.0	− 2.7	6.0	90	993.0	-	7.9	3.9	5	3.4	-	-
27	0.9	2.4	0.2	0.7	6.1	93	995.1	-	8.0	2.4	4	2.9	-	-
28	− 0.4	1.7	− 1.6	− 1.9	5.5	92	981.6	1.5	5.5	3.9	7	-	2	.
29	− 1.2	0.2	− 2.4	− 3.9	4.8	86	990.6	0.7	6.9	7.0	8	-	2	.
30	− 1.1	0.2	− 2.2	− 2.3	4.8	85	999.2	-	7.8	2.8	6	0.0	-	-
31	− 2.0	− 0.2	− 3.8	− 3.6	4.8	91	1007.8	-	6.6	0.8	2	-	-	-

BYDGOSZCZ

DNI	TEMPERATURA POWIETRZA				PREŻNOŚĆ PARY WODNEJ	WILGOTNOŚĆ WZGLĘDNA	CIŚNIENIE ATMOSFERYCZNE	USŁONECZNIENIE	ZACHMURZENIE	WIATR		OPAD	ŚNIEG	
	T	Max	Min	T_g	e	U	P	S	N	v	v_{max}	R_d	s_k	s_g
1	2.8	4.0	− 2.5	− 2.8	7.0	93	1008.9	-	7.8	5.4	9	-	2	.
2	3.8	5.0	1.3	0.8	7.4	92	1020.3	-	7.0	3.8	6	0.0	-	-
3	5.6	7.4	3.5	3.5	7.8	86	1018.4	2.6	6.6	6.0	9	0.0	-	-
4	3.9	5.6	2.2	2.0	6.8	84	1008.2	-	6.6	9.0	12	0.7	-	-
5	5.8	7.4	0.8	0.4	7.3	88	1003.6	-	6.0	7.6	12	0.9	-	-
6	9.5	9.5	7.1	7.0	8.8	79	998.5	-	7.6	11.3	17	1.5	-	-
7	3.9	8.7	− 0.9	− 1.4	6.7	85	989.3	0.5	5.4	7.6	10	2.9	-	-
8	0.1	1.3	− 0.7	− 2.8	5.6	91	995.6	-	7.3	5.4	7	0.6	2	.
9	− 1.5	0.6	− 5.4	− 6.0	4.6	83	1011.0	1.0	6.3	5.4	9	-	2	.
10	4.2	6.6	0.6	0.0	6.5	79	1003.4	2.9	6.0	7.5	9	3.5	-	-
11	4.5	5.6	1.5	0.2	7.4	87	1004.5	-	8.0	4.9	6	2.3	-	-
12	5.7	8.3	4.0	3.3	9.0	92	1006.7	-	7.9	4.3	6	-	-	-
13	4.9	7.4	2.4	0.2	7.5	87	1010.1	-	2.8	4.8	6	-	-	-
14	3.2	6.7	1.1	− 0.6	6.9	90	1011.4	4.3	3.1	4.1	5	-	-	-
15	3.5	7.4	0.8	− 1.5	6.4	82	1009.7	3.1	3.6	3.5	4	-	-	-
16	1.1	6.5	− 1.2	− 5.0	5.8	88	1005.3	3.7	2.5	1.5	3	-	-	-
17	1.3	4.6	− 2.7	− 4.0	6.1	91	1000.7	0.5	3.6	2.5	5	-	-	-
18	3.7	7.3	1.7	− 0.5	6.9	87	998.6	1.1	3.8	3.1	6	-	-	-
19	1.8	6.8	− 0.7	− 2.2	6.8	98	1005.8	0.3	6.1	1.1	2	0.8	-	-
20	2.5	5.0	1.1	− 0.8	6.7	92	1019.3	3.3	4.9	2.4	3	-	-	-
21	1.4	3.6	− 2.2	− 6.8	6.1	89	1014.8	2.8	4.4	4.1	7	-	-	-
22	3.1	5.6	1.6	0.8	6.5	85	1010.0	5.3	2.8	5.1	9	0.6	-	-
23	4.1	6.2	1.6	− 0.8	7.2	87	1004.6	0.9	7.5	6.3	9	0.2	-	-
24	4.7	7.0	2.3	0.3	7.0	82	994.9	0.7	5.8	6.1	8	0.2	-	-
25	3.5	5.8	1.4	− 1.0	6.4	81	1001.4	0.2	6.8	5.3	7	4.1	-	-
26	3.8	5.0	0.9	− 2.0	6.5	81	1002.6	1.1	7.1	6.9	9	0.3	-	-
27	0.9	4.9	− 1.4	− 4.0	5.4	83	1005.2	5.5	3.1	4.1	9	-	-	-
28	− 0.5	1.5	− 2.5	− 5.0	5.3	91	996.6	-	6.4	3.1	6	1.1	-	-
29	1.0	1.7	0.5	− 1.3	6.5	98	995.1	-	8.0	2.3	4	0.2	1	.
30	0.6	1.3	0.3	0.0	6.1	96	1007.9	-	8.0	1.6	2	0.0	-	-
31	1.5	5.0	0.2	0.0	6.4	94	1015.4	1.4	7.1	1.8	3	-	-	-

EŁK

Dnia	TEMPERATURA POWIETRZA				PREŻNOŚĆ PARY WODNEJ	WILGOTNOŚĆ WZGLĘDNA	CIŚNIENIE ATMOSFERYCZNE	USŁONECZNIENIE	ZACHMURZENIE	WIATR		OPAD	ŚNIEG	
	T	Max	Min	T_g	e	U	P	S	N	v	v_{max}	R_d	s_k	s_g
1	0.7	2.3	− 3.0	− 7.2	6.2	93	997.9	-	8.0	5.3	7	0.0	5	3.3
2	1.7	2.1	0.8	0.0	6.5	93	1009.4	-	7.8	4.0	5	0.2	-	-
3	3.9	5.8	1.6	1.5	7.4	92	1007.5	2.4	7.0	6.3	9	-	-	-
4	2.8	4.8	1.2	0.8	6.8	90	996.2	-	6.8	11.5	14	2.8	-	-
5	2.1	3.2	− 0.2	− 1.1	6.4	89	991.4	-	5.9	10.4	14	4.5	-	-
6	7.4	8.7	4.9	4.1	8.6	84	981.5	-	7.9	13.6	14	0.4	-	-
7	3.1	7.8	− 2.0	− 2.3	6.5	84	977.5	0.1	5.6	8.9	14	1.1	-	-
8	− 1.2	0.0	− 1.9	− 2.8	4.8	87	984.6	-	6.5	5.9	8	0.8	1	.
9	− 4.3	− 1.1	− 8.4	−12.4	3.9	87	1001.2	-	6.5	4.8	9	0.8	2	.
10	2.7	5.4	− 2.1	− 2.3	6.0	81	992.0	1.8	6.4	10.4	14	1.4	2	.
11	2.7	4.5	0.2	− 0.8	6.8	91	995.0	-	6.1	6.1	9	3.3	-	-
12	5.2	7.0	3.9	2.2	8.5	96	997.4	-	8.0	3.8	5	0.1	-	-
13	3.7	6.0	2.3	0.9	7.5	95	1001.1	1.7	6.1	4.8	7	0.1	-	-
14	2.9	5.5	0.8	− 0.5	7.1	94	1003.2	4.2	4.3	4.3	7	-	-	-
15	2.3	4.1	− 0.4	− 2.5	6.5	90	1001.7	4.5	2.5	3.6	5	-	-	-
16	1.5	3.9	− 0.4	− 1.6	6.2	91	997.2	2.6	2.3	3.8	5	-	-	-
17	1.5	4.8	− 1.0	− 2.5	6.4	93	992.3	4.4	4.0	2.8	4	-	-	-
18	2.8	4.0	1.2	− 0.4	7.1	95	990.5	-	4.9	2.5	3	0.0	-	-
19	2.6	5.5	0.0	− 1.9	7.0	93	997.4	1.7	5.4	2.0	3	-	-	-
20	2.7	4.9	1.5	0.3	6.9	93	1009.1	3.6	6.0	3.0	6	-	-	-
21	0.0	2.3	− 1.4	− 3.6	5.6	91	1007.9	5.0	4.8	5.5	7	0.1	-	-
22	1.6	4.4	0.1	− 1.3	6.4	95	1001.8	2.7	5.8	4.1	6	0.0	-	-
23	1.5	2.6	0.0	− 0.7	6.4	93	998.7	-	5.9	5.4	7	1.3	-	-
24	3.2	3.5	1.0	− 0.2	7.0	91	986.9	-	5.9	6.4	8	1.8	-	-
25	3.1	4.2	2.0	0.5	6.4	84	991.8	-	7.5	8.0	12	2.7	-	-
26	2.3	4.2	0.2	− 0.8	6.4	89	993.2	0.1	7.6	6.4	9	0.8	-	-
27	0.8	2.7	− 1.3	− 2.4	5.6	87	995.7	2.6	4.8	5.6	9	-	-	-
28	− 0.9	1.2	− 3.0	− 4.5	5.1	90	989.3	5.9	2.1	4.9	7	0.2	-	-
29	− 0.9	− 0.1	− 1.7	− 3.5	5.2	90	987.7	-	8.0	6.0	8	1.9	1	.
30	− 1.2	− 0.3	− 2.4	− 3.0	5.2	92	999.1	4	8.0	4.4	6	0.1	2	.
31	− 0.5	0.6	− 1.4	− 1.5	5.5	93	1007.5	-	8.0	2.8	4	-	2	.

OSTROŁĘKA

DNI	TEMPERATURA POWIETRZA				PREŻNOŚĆ PARY WODNEJ	WILGOTNOŚĆ WZGLĘDNA	CIŚNIENIE ATMOSFERYCZNE	USŁONECZNIENIE	ZACHMURZENIE	WIATR		OPAD	ŚNIEG	
	T	Max	Min	T_g	e	U	P	S	N	v	v_{max}	R_d	s_k	s_g
1	0.4	2.5	− 4.1	− 6.8	5.9	93	1004.3	-	8.0	2.3	4	0.7	4	.
2	2.2	2.6	1.6	0.3	6.5	91	1015.5	-	8.0	2.4	4	0.1	2	.
3	4.2	5.4	2.4	1.3	7.2	88	1013.4	-	8.0	3.1	5	0.1	-	-
4	3.3	5.1	1.0	0.0	6.8	88	1001.8	-	7.0	7.5	12	1.2	-	-
5	2.3	4.4	0.3	− 1.7	6.2	83	997.0	-	5.8	6.4	9	3.2	-	-
6	8.2	9.6	4.4	3.6	8.8	81	986.4	-	8.0	11.1	13	1.2	-	-
7	3.6	8.0	0.3	− 0.7	6.8	86	982.8	0.6	5.5	5.8	10	0.5	-	-
8	− 0.8	0.5	− 1.6	− 3.8	5.3	92	990.8	0.1	5.3	3.1	4	4.0	1	.
9	− 5.1	− 0.4	− 9.3	−14.6	3.7	88	1008.1	0.1	5.1	2.4	5	-	5	.
10	2.9	5.5	− 2.9	− 3.7	6.0	80	998.0	1.0	6.0	7.0	9	1.4	3	.
11	3.1	5.0	1.3	− 0.6	6.6	87	1001.2	-	6.5	4.6	8	1.8	-	-
12	4.9	6.4	3.5	2.6	8.2	95	1004.0	-	8.0	2.1	3	1.1	-	-
13	4.9	6.1	4.2	2.5	7.8	90	1007.7	1.7	3.6	3.1	4	-	-	-
14	3.6	4.8	2.1	− 1.8	7.1	89	1010.4	0.2	5.2	4.0	6	-	-	-
15	2.6	4.2	1.3	− 0.7	6.2	84	1009.2	3.3	2.4	3.0	4	-	-	-
16	1.6	4.7	0.0	− 3.8	5.9	86	1004.8	1.9	2.8	2.4	4	-	-	-
17	2.0	5.0	− 0.1	− 4.0	6.0	85	999.7	3.6	2.3	2.4	3	-	-	-
18	2.9	4.8	1.7	− 0.3	6.6	88	997.9	0.2	5.9	1.8	4	0.1	-	-
19	2.4	4.2	− 0.1	− 2.8	6.5	90	1004.5	3.4	5.0	1.0	1	-	-	-
20	3.0	5.2	1.3	− 2.8	6.6	87	1015.3	2.9	5.0	1.6	3	-	-	-
21	0.4	3.4	− 1.8	− 5.0	5.5	87	1015.7	5.8	3.8	2.5	4	0.0	-	-
22	2.1	4.3	1.2	− 0.2	6.3	89	1009.2	2.1	3.9	3.0	5	-	-	-
23	1.6	2.4	0.3	− 1.4	6.3	91	998.5	-	5.1	3.8	6	1.0	-	-
24	3.9	5.4	2.0	0.7	7.1	88	994.2	-	7.4	4.0	8	0.1	-	-
25	3.9	5.1	3.2	1.1	6.3	78	998.3	-	7.3	4.9	7	0.0	-	-
26	2.3	4.2	0.3	− 2.0	6.3	87	999.8	-	7.3	3.0	4	4.4	-	-
27	1.3	3.2	0.0	− 3.0	5.7	85	1002.3	-	5.8	3.0	5	0.2	-	-
28	− 0.7	1.9	− 2.1	− 6.0	5.2	88	997.6	6.9	0.8	1.9	4	-	-	-
29	− 0.3	0.5	− 1.1	− 3.0	5.2	87	996.0	-	7.8	4.8	5	0.7	-	-
30	− 0.8	0.4	− 1.8	− 4.6	4.9	85	1006.2	-	4.8	2.4	4	0.0	1	.
31	− 0.4	0.6	− 2.6	− 6.7	5.4	90	1014.6	-	8.0	1.3	2	-	-	-

Tablica II

TORUŃ

DNI	TEMPERATURA POWIETRZA				PREŻNOŚĆ PARY WODNEJ	WILGOTNOŚĆ WZGLĘDNA	CIŚNIENIE ATMOSFERYCZNE	USŁONECZNIENIE	ZACHMURZENIE	WIATR		OPAD	ŚNIEG	
	T	Max	Min	T_g	e	U	P	S	N	v	v_{max}	R_d	h_s	h_g
1	7.4	9.7	− 2.5	− 3.2	7.0	96	1008.6	-	7.4	3.6	5	-	5	1.8
2	3.4	4.9	2.1	0.9	7.3	94	1020.4	-	7.8	2.4	3	0.1	-	-
3	5.4	7.4	3.2	3.2	7.6	85	1018.3	3.4	5.9	5.4	5	0.0	-	-
4	3.9	5.6	2.9	1.4	6.6	82	1007.9	-	6.6	7.4	9	0.6	-	-
5	3.7	6.8	0.7	− 0.7	7.3	89	1009.1	-	5.8	6.8	12	0.8	-	-
6	8.7	10.0	6.8	6.3	8.5	76	993.0	-	7.9	8.9	11	0.1	-	-
7	3.7	8.5	− 0.1	− 1.7	6.7	83	998.8	0.7	5.3	6.9	12	1.4	-	-
8	− 0.2	1.3	− 0.8	− 2.7	5.6	95	995.4	0.2	7.0	3.8	5	1.1	A	-
9	− 1.6	0.2	− 4.6	− 6.5	4.7	84	1011.1	0.4	6.9	3.4	7	-	2	-
10	4.1	6.6	0.2	− 0.2	6.4	79	1003.4	1.3	6.6	6.4	10	2.1	1	-
11	4.3	6.4	1.7	− 0.1	7.5	90	1005.1	-	7.6	3.3	5	4.7	-	-
12	6.5	8.7	4.4	4.0	9.1	94	1007.1	-	7.9	2.8	5	0.2	-	-
13	4.9	7.4	2.6	− 1.3	7.6	87	1010.5	-	2.9	2.9	5	-	-	-
14	3.5	6.7	1.8	− 0.6	7.1	90	1012.7	4.3	3.3	3.1	4	-	-	-
15	3.7	7.4	1.1	− 1.3	6.6	82	1010.2	3.7	2.1	2.8	4	-	-	-
16	2.2	6.9	− 0.3	− 3.0	6.3	88	1005.8	4.0	2.1	1.6	2	-	-	-
17	2.1	5.0	− 2.4	− 6.0	6.3	89	1001.2	3.1	4.8	1.9	3	0.2	-	-
18	4.0	6.8	2.5	0.3	7.3	90	998.3	-	4.1	2.8	4	-	-	-
19	2.9	6.9	0.2	− 3.2	7.1	94	1006.1	-	4.9	2.1	3	0.1	-	-
20	2.5	5.0	0.4	− 3.0	7.0	95	1019.5	2.3	5.5	1.5	3	-	-	-
21	0.8	3.2	− 2.5	− 5.5	6.1	94	1015.6	1.8	4.1	4.8	5	-	-	-
22	3.1	6.5	1.6	− 0.2	6.6	87	1010.6	2.8	3.4	2.9	6	0.1	-	-
23	3.7	6.2	0.7	− 1.2	7.0	87	999.1	-	4.9	3.9	6	0.6	-	-
24	4.5	7.0	2.8	− 0.2	7.0	83	995.7	0.5	6.5	3.9	5	0.2	-	-
25	3.9	6.3	1.6	− 2.3	6.3	81	1001.9	-	6.3	4.4	6	2.1	-	-
26	3.6	6.3	1.0	− 1.7	6.6	83	1003.0	1.4	7.3	6.3	10	0.0	-	-
27	1.0	3.8	− 0.2	− 3.4	5.6	85	1005.4	3.4	3.6	3.0	6	-	-	-
28	− 0.3	1.8	− 2.4	− 3.8	5.1	85	997.4	3.6	6.0	4.8	6	1.3	-	-
29	0.7	1.8	0.1	− 0.3	6.2	96	995.5	-	8.0	4.1	5	0.3	1	-
30	0.2	0.7	− 0.1	− 0.4	5.7	92	1008.3	-	8.0	2.8	4	0.0	1	-
31	0.8	3.6	0.0	− 0.8	6.2	96	1016.0	0.1	7.0	2.3	3	-	-	-

GORZÓW WIELKOPOLSKI

Styczeń 1979

DNI	TEMPERATURA POWIETRZA				PREŻNOŚĆ PARY WODNEJ	WILGOTNOŚĆ WZGLĘDNA	CIŚNIENIE ATMOSFERYCZNE	USŁONECZNIENIE	ZACHMURZENIE	WIATR		OPAD	ŚNIEG	
	T	Max	Min	T_g	e	U	P	S	N	v	v_{max}	R_d	h_s	h_g
1	6.1	7.7	0.1	− 0.7	8.4	90	1011.3	0.6	7.5	5.4	7	-	-	-
2	4.4	5.7	2.9	1.7	8.0	95	1021.9	-	7.6	4.8	6	-	-	-
3	4.8	6.4	4.0	3.5	8.3	96	1019.7	-	7.4	3.8	5	0.0	-	-
4	4.7	6.2	3.3	2.4	7.1	83	1011.7	-	7.5	10.4	18	0.3	-	-
5	5.7	8.3	3.4	1.6	8.5	92	1007.1	-	7.8	6.8	11	2.3	-	-
6	8.4	9.4	7.7	6.5	8.7	79	998.0	-	7.8	14.5	16	7.0	-	-
7	4.7	8.4	1.8	− 0.3	7.0	84	997.4	1.6	6.3	8.3	11	1.8	-	-
8	0.7	2.3	0.1	− 1.6	5.6	86	998.9	0.2	7.0	6.5	7	0.5	-	-
9	− 0.2	1.9	− 2.4	− 4.9	5.2	87	1011.8	0.1	5.8	4.9	6	-	-	-
10	5.0	6.9	1.9	0.5	7.8	89	1005.9	3.1	6.8	7.1	12	3.7	-	-
11	5.4	6.8	4.2	2.9	7.8	87	1005.5	-	7.8	5.5	7	0.0	-	-
12	6.4	7.7	5.8	4.4	8.6	92	1007.0	-	6.8	3.8	7	-	-	-
13	5.2	7.9	4.2	1.4	7.8	88	1010.2	0.2	3.1	4.3	6	-	-	-
14	4.0	8.7	1.3	− 1.9	7.1	88	1009.5	5.9	0.6	3.6	5	-	-	-
15	6.4	9.4	1.9	− 0.6	8.6	80	1007.9	1.0	4.0	3.4	5	-	-	-
16	2.6	7.2	0.7	− 1.8	6.1	83	1003.8	1.3	3.0	3.6	6	-	-	-
17	2.8	6.1	− 1.1	− 1.1	6.5	88	999.1	-	3.9	5.1	4	0.0	-	-
18	5.7	8.2	3.6	0.1	7.9	86	996.8	1.8	6.0	2.4	8	-	-	-
19	9.3	6.8	2.1	1.8	8.3	93	1005.1	-	7.8	2.8	5	0.7	-	-
20	2.5	5.9	− 0.2	− 0.9	6.8	93	1018.6	-	4.6	5.6	8	-	-	-
21	2.3	4.8	− 0.1	− 1.0	6.7	93	1012.1	0.1	4.5	4.9	6	0.4	-	-
22	3.7	6.2	1.8	0.1	6.2	79	1008.4	5.8	3.4	3.9	7	3.4	-	-
23	4.4	7.4	1.8	1.3	7.5	89	997.5	0.9	6.8	6.0	9	-	-	-
24	4.6	7.7	0.8	− 0.3	6.9	81	994.7	2.1	4.9	6.4	8	0.2	-	-
25	3.9	6.4	2.1	0.5	6.8	94	1001.3	3.4	5.6	5.8	8	3.0	-	-
26	4.5	6.5	1.1	0.4	6.3	75	1004.3	2.7	4.8	7.4	8	-	-	-
27	1.1	3.0	− 2.1	− 3.1	5.1	77	1003.7	4.4	2.9	4.9	6	2.8	-	-
28	2.6	5.3	0.3	0.0	6.7	91	993.8	0.4	7.6	2.8	4	0.2	-	-
29	2.2	4.0	0.9	0.5	6.7	94	993.9	-	8.0	3.4	5	0.1	-	-
30	2.4	4.2	0.3	− 0.6	7.0	95	1008.9	0.3	7.8	2.3	4	1.1	-	-
31	3.0	4.3	1.6	1.0	7.4	98	1012.7	-	8.0	2.5	4	-	-	-

PŁOCK – RADZIWIE

DNI	TEMPERATURA POWIETRZA				PREŻNOŚĆ PARY WODNEJ	WILGOTNOŚĆ WZGLĘDNA	CIŚNIENIE ATMOSFERYCZNE	USŁONECZNIENIE	ZACHMURZENIE	WIATR		OPAD	ŚNIEG	
	T	Max	Min	T_g	e	U	P	S	N	v	v_{max}	R_d	h_s	h_g
1	2.0	3.5	− 3.6	− 5.2	6.9	97	1009.4	.	8.0	3.4	5	0.2	5	1.8
2	3.0	3.4	2.0	1.2	7.2	95	1021.1	.	7.6	2.0	2	0.9	1	.
3	5.4	7.2	3.2	1.6	8.0	89	1019.1	.	6.8	3.3	4	-	-	-
4	4.1	6.0	3.1	3.1	7.3	89	1009.0	.	6.9	6.1	9	1.7	-	-
5	3.3	6.2	0.8	0.8	7.2	91	1004.1	.	5.8	7.1	9	3.0	-	-
6	8.4	9.3	6.2	5.6	8.9	81	994.4	.	8.0	7.6	9	10.0	-	-
7	3.8	8.4	1.0	− 0.4	7.3	90	989.8	.	6.1	6.3	9	5.5	-	-
8	0.6	1.5	− 0.1	− 1.5	5.8	90	996.1	.	7.9	3.0	5	0.4	-	-
9	− 1.0	1.2	− 1.9	− 3.9	4.8	84	1012.2	.	6.8	2.9	6	-	-	-
10	4.0	6.4	− 0.4	− 0.9	6.7	82	1004.6	.	6.0	6.9	8	3.2	-	-
11	4.7	5.7	2.6	0.5	7.7	91	1006.4	.	6.9	3.8	5	1.3	-	-
12	6.5	7.6	4.5	4.3	9.1	94	1008.4	.	8.0	2.9	4	-	-	-
13	5.4	7.0	3.9	0.5	8.3	92	1012.2	.	3.5	2.8	4	0.0	-	-
14	4.5	8.0	3.0	− 0.7	7.5	90	1013.9	.	3.4	2.6	4	-	-	-
15	4.2	9.0	2.7	− 2.3	6.9	84	1012.2	.	2.3	1.4	2	-	-	-
16	2.6	6.8	0.3	− 2.4	6.6	89	1007.4	.	2.4	1.6	2	-	-	-
17	2.8	7.1	− 0.1	− 3.9	6.9	92	1002.9	.	3.6	1.5	3	-	-	-
18	3.4	6.4	1.8	− 2.0	7.5	95	1000.9	.	4.6	1.3	2	0.0	-	-
19	3.3	6.0	0.8	− 2.3	7.3	94	1007.5	.	4.6	2.1	3	0.0	-	-
20	3.6	5.8	1.4	− 1.9	7.5	94	1016.9	.	4.8	1.9	4	-	-	-
21	0.5	3.2	− 1.6	− 5.3	6.0	94	1017.8	.	4.5	2.3	4	0.0	-	-
22	3.2	6.2	1.1	− 1.0	6.7	88	1017.5	.	3.4	2.4	4	0.0	-	-
23	3.1	4.7	1.1	− 0.7	6.9	90	1001.7	.	6.8	3.4	4	1.2	-	-
24	4.9	7.4	2.9	0.4	7.5	86	997.9	.	6.3	4.1	5	0.6	-	-
25	4.0	5.3	2.1	− 1.6	6.8	83	1003.5	.	6.3	4.4	8	1.5	-	-
26	3.6	5.2	1.1	− 2.5	6.7	85	1004.4	.	7.5	4.9	9	0.3	-	-
27	1.3	3.7	− 0.2	− 3.2	5.8	87	1007.1	.	2.0	3.3	7	-	-	-
28	− 0.5	1.3	− 2.4	− 4.5	5.4	92	998.9	.	5.3	3.1	4	0.7	-	-
29	0.3	1.1	0.2	− 0.1	6.0	96	997.1	.	8.0	3.1	4	1.7	1	.
30	0.3	0.6	− 0.3	− 0.5	5.9	96	1008.8	.	8.0	1.3	2	0.1	1	.
31	0.7	2.2	0.1	− 0.9	6.2	97	1017.2	.	7.5	2.0	3	-	1	.

POZNAŃ – ŁAWICA

DNI	TEMPERATURA POWIETRZA				PREŻNOŚĆ PARY WODNEJ	WILGOTNOŚĆ WZGLĘDNA	CIŚNIENIE ATMOSFERYCZNE	USŁONECZNIENIE	ZACHMURZENIE	WIATR		OPAD	ŚNIEG	
	T	Max	Min	T_g	e	U	P	S	N	v	v_{max}	R_d	h_s	h_g
1	4.5	6.1	− 1.4	− 1.5	7.8	93	1008.5	-	7.6	5.6	7	0.0	-	-
2	4.2	5.2	3.4	4.1	7.9	92	1019.6	-	7.8	4.1	6	0.0	-	-
3	5.7	7.9	3.3	4.7	8.3	90	1017.9	2.6	6.8	4.6	7	0.0	-	-
4	4.1	5.6	3.3	4.1	6.9	84	1009.5	-	6.4	8.5	12	2.2	-	-
5	4.8	7.5	0.0	0.7	7.8	90	1004.6	-	6.8	8.0	12	1.1	-	-
6	8.4	9.2	6.0	7.5	8.9	77	995.7	-	8.0	11.9	15	9.8	-	-
7	4.0	8.6	1.1	− 0.5	7.1	86	989.6	0.4	5.8	8.3	10	7.7	-	-
8	0.7	1.8	0.1	− 1.2	5.6	87	995.7	-	6.4	6.8	8	0.1	-	-
9	− 0.5	1.5	− 3.6	− 5.6	4.9	83	1010.2	1.0	6.1	5.1	8	0.0	-	-
10	4.8	6.6	1.3	0.5	7.2	84	1003.9	2.0	6.4	6.5	8	0.8	-	-
11	5.7	6.8	3.8	2.0	7.6	83	1004.2	-	7.9	5.1	7	0.2	-	-
12	7.1	7.9	5.9	5.8	8.7	86	1005.8	-	7.8	4.3	7	-	-	-
13	5.0	7.4	3.3	0.0	7.7	89	1009.3	-	4.5	3.6	8	0.0	-	-
14	3.4	7.4	1.0	− 2.5	6.8	87	1007.8	9.2	2.6	2.5	4	-	-	-
15	4.1	8.4	0.9	− 3.0	6.4	79	1007.5	0.9	4.0	2.0	3	-	-	-
16	2.1	6.6	− 0.4	− 3.7	6.2	87	1003.0	2.4	2.8	1.3	2	-	-	-
17	2.5	5.8	− 0.8	− 3.6	6.4	87	998.7	-	4.9	2.4	4	0.0	-	-
18	5.0	8.3	2.5	− 0.6	7.5	86	996.3	1.3	4.1	1.9	3	-	-	-
19	4.0	5.7	0.7	− 1.0	7.6	93	1003.5	-	6.1	2.0	3	0.7	-	-
20	3.5	5.2	0.4	− 2.4	6.8	86	1017.4	-	6.1	2.4	4	-	-	-
21	3.0	5.6	0.7	− 1.6	6.7	88	1012.0	-	4.6	3.8	5	-	-	-
22	3.2	6.4	0.9	− 0.5	6.1	80	1008.9	3.5	3.3	4.5	7	1.0	-	-
23	4.6	6.9	1.4	− 1.1	7.2	84	997.1	0.5	7.1	4.5	6	0.9	-	-
24	5.4	8.7	2.3	0.5	6.8	76	994.2	1.5	5.5	6.1	8	0.1	-	-
25	6.3	6.5	2.8	1.7	6.4	77	1000.5	1.4	5.3	5.0	7	3.2	-	-
26	4.2	5.7	2.3	1.2	6.3	76	1002.6	0.8	6.4	8.1	10	-	-	-
27	1.5	3.1	− 2.7	− 4.5	5.1	76	1003.2	6.3	2.4	4.6	8	0.1	-	-
28	1.7	3.4	0.6	− 1.6	6.3	91	993.2	-	7.8	2.5	6	2.8	-	-
29	1.0	3.0	− 0.6	− 1.5	6.2	94	992.1	-	7.3	3.4	6	3.8	-	-
30	1.5	2.6	0.2	− 0.7	6.5	96	1005.3	-	7.1	1.4	3	0.1	-	-
31	3.3	5.7	1.5	0.5	6.7	87	1012.2	0.7	5.5	2.3	3	-	-	-

Tablica II

SŁUBICE

Styczeń 1975

DNI	TEMPERATURA POWIETRZA				PRĘŻNOŚĆ PARY WODNEJ	WILGOTNOŚĆ WZGLĘDNA	CIŚNIENIE ATMOSFERYCZNE	USŁONECZNIENIE	ZACHMURZENIE	WIATR		OPAD	ŚNIEG	
	T	Max	Min	T_g	e	U	P	S	N	v	v_{max}	R_d	h_s	s_g
1	6.6	8.2	1.4	1.3	9.1	93	1018.7	.	6.0	4.8	6	4.8	–	–
2	5.2	6.7	3.6	2.6	8.4	95	1028.6	.	6.9	1.6	3	–	–	–
3	5.5	7.1	4.8	4.0	8.7	99	1026.5	.	7.6	2.4	3	0.1	–	–
4	5.3	6.7	3.6	3.7	7.7	87	1019.5	.	7.4	6.1	8	3.4	–	–
5	6.4	8.4	3.9	3.7	9.1	95	1014.5	.	8.0	5.8	8	2.1	–	–
6	9.1	9.6	8.0	7.6	9.8	78	1006.1	.	8.0	7.8	10	10.1	–	–
7	5.1	9.7	3.0	2.0	7.4	83	998.5	.	5.2	5.1	7	5.4	–	–
8	1.3	3.0	0.8	– 0.6	5.6	83	1005.7	.	4.8	5.0	8	0.2	–	–
9	1.0	3.1	– 1.4	– 3.6	5.3	80	1019.6	.	7.3	3.5	6	–	–	–
10	4.1	7.3	3.0	2.5	8.0	84	1013.2	.	7.8	5.2	8	0.8	–	–
11	6.6	7.6	5.2	4.5	7.6	78	1012.1	.	7.9	5.3	4	0.1	–	–
12	7.7	8.7	7.0	6.1	8.8	86	1013.3	.	6.0	3.3	4	–	–	–
13	6.5	8.9	3.9	– 1.0	8.1	84	1016.9	.	4.0	2.6	3	–	–	–
14	4.4	9.0	1.9	– 1.3	7.1	86	1015.5	.	0.5	2.4	4	–	–	–
15	5.6	8.8	3.3	1.3	6.5	71	1013.7	.	4.0	2.0	2	–	–	–
16	3.4	7.7	1.2	– 0.6	6.2	80	1009.5	.	3.6	2.0	3	–	–	–
17	4.5	8.8	0.4	– 1.5	6.7	79	1004.9	.	5.4	2.3	4	–	–	–
18	7.3	8.9	5.2	2.9	8.2	80	1002.1	.	5.0	1.9	4	–	–	–
19	6.2	8.3	3.3	1.0	8.6	90	1011.2	.	7.3	1.4	3	0.9	–	–
20	2.2	6.7	– 0.6	– 1.8	6.9	96	1024.6	.	5.0	1.8	3	–	–	–
21	3.1	5.7	0.3	– 2.9	6.8	89	1017.9	.	4.5	2.4	4	0.3	–	–
22	4.8	7.3	2.5	0.7	8.3	73	1014.6	.	4.5	3.8	5	5.9	–	–
23	5.4	8.1	3.6	– 1.6	7.7	86	1003.5	.	6.8	4.5	6	–	–	–
24	6.3	8.9	3.7	1.5	7.0	74	1001.3	.	5.3	5.0	6	0.8	–	–
25	5.1	7.6	3.1	1.2	6.9	79	1007.7	.	5.9	3.5	5	2.3	–	–
26	4.9	7.1	3.5	2.3	6.4	73	1011.8	.	3.3	5.3	6	–	–	–
27	1.9	5.6	– 2.0	– 4.1	5.0	73	1009.3	.	4.3	2.3	4	3.9	–	–
28	4.5	6.8	1.7	1.1	7.0	84	999.3	.	7.3	2.5	3	–	–	–
29	5.5	9.5	1.6	0.7	7.0	89	999.2	.	6.4	2.5	4	0.1	–	–
30	5.5	9.3	2.2	– 0.9	7.0	89	1012.8	.	7.3	1.6	3	1.5	–	–
31	4.3	6.4	2.4	0.4	8.2	98	1018.4	.	7.9	1.0	2	–	–	–

KOŁO

DNI	TEMPERATURA POWIETRZA				PRĘŻNOŚĆ PARY WODNEJ	WILGOTNOŚĆ WZGLĘDNA	CIŚNIENIE ATMOSFERYCZNE	USŁONECZNIENIE	ZACHMURZENIE	WIATR		OPAD	ŚNIEG	
	T	Max	Min	T_g	e	U	P	S	N	v	v_{max}	R_d	h_s	s_g
1	2.6	4.2	– 2.1	– 2.8	7.0	96	1003.7	–	8.0	4.1	5	0.4	2	.
2	3.7	4.1	3.1	1.5	7.2	91	1015.5	–	7.8	3.4	5	–	–	–
3	5.2	7.4	3.2	3.1	7.8	89	1013.9	1.1	6.9	4.0	6	–	–	–
4	3.9	5.8	3.1	2.9	6.9	85	1004.6	–	7.4	8.0	10	0.4	–	–
5	3.8	6.5	1.1	– 1.6	7.2	88	999.7	–	5.8	6.9	10	0.4	–	–
6	8.2	9.8	6.4	5.0	8.4	78	998.9	–	8.0	10.4	12	6.5	–	–
7	4.0	8.3	0.8	– 1.0	7.2	88	995.1	0.1	5.5	7.1	10	4.4	–	–
8	0.7	1.4	0.0	– 1.1	5.8	90	998.5	–	7.4	5.0	7	0.5	–	–
9	– 0.7	1.0	– 2.5	– 3.3	4.8	83	1006.5	2.8	6.8	4.9	7	0.2	–	–
10	4.1	6.4	0.0	– 0.4	6.7	81	1000.3	1.4	5.9	7.9	10	0.5	–	–
11	5.6	6.4	3.5	1.6	7.5	83	1000.8	–	7.8	4.5	7	0.3	–	–
12	6.8	8.9	6.0	5.0	8.7	88	1002.7	–	8.0	3.4	7	–	–	–
13	5.2	7.1	3.0	1.2	7.9	89	1006.6	0.6	5.3	4.3	5	0.4	–	–
14	3.9	7.0	1.2	– 0.3	7.0	87	1007.5	5.6	2.4	4.1	5	–	–	–
15	3.9	7.9	1.9	– 0.1	6.7	83	1005.6	4.9	1.4	3.1	4	–	–	–
16	3.0	6.4	0.8	– 1.2	6.5	86	1000.7	4.1	1.9	3.1	4	–	–	–
17	3.5	8.0	– 0.1	– 2.8	6.6	84	996.3	4.0	4.0	2.3	3	–	–	–
18	4.2	6.4	2.6	0.2	7.4	93	994.1	–	4.3	2.8	4	0.0	–	–
19	4.1	7.9	1.7	– 0.4	7.5	91	1000.5	0.3	4.0	3.0	5	–	–	–
20	3.3	5.2	0.5	– 1.8	7.2	92	1013.9	2.8	4.0	2.5	3	–	–	–
21	1.9	4.6	– 0.1	– 3.3	6.8	92	1010.3	3.1	4.5	4.0	5	–	–	–
22	3.3	6.5	2.0	– 0.1	6.6	85	1006.4	3.9	3.3	3.4	4	0.3	–	–
23	3.5	5.4	1.1	– 0.4	6.7	85	995.2	0.1	6.1	5.5	7	0.3	–	–
24	4.9	7.5	2.9	1.3	7.2	89	992.0	0.0	6.0	6.5	9	0.3	–	–
25	4.0	5.9	2.0	0.0	8.3	97	997.7	1.8	5.0	4.9	7	1.4	–	–
26	3.7	5.3	1.3	– 0.6	6.1	77	999.1	1.0	6.8	6.4	10	0.0	–	–
27	1.3	4.3	– 0.2	– 2.2	5.5	82	1000.7	4.1	1.8	3.8	6	–	–	–
28	0.4	2.7	– 1.9	– 3.9	5.5	86	991.4	–	4.1	3.0	4	2.5	–	–
29	1.6	2.4	0.6	0.2	6.3	92	989.7	–	7.6	2.6	4	1.5	–	–
30	1.2	2.4	0.5	0.1	6.5	97	1002.0	–	8.0	1.9	3	0.2	–	–
31	2.0	5.5	0.9	0.4	6.5	92	1010.2	1.5	5.0	2.4	5	–	–	–

SIEDLCE

DNI	TEMPERATURA POWIETRZA				PRĘŻNOŚĆ PARY WODNEJ	WILGOTNOŚĆ WZGLĘDNA	CIŚNIENIE ATMOSFERYCZNE	USŁONECZNIENIE	ZACHMURZENIE	WIATR		OPAD	ŚNIEG	
	T	Max	Min	T_g	e	U	P	S	N	v	v_{max}	R_d	h_s	s_g
1	– 0.2	1.9	– 5.2	– 7.1	5.7	93	998.6	.	8.0	4.5	7	0.6	4	.
2	1.5	2.0	0.8	0.7	6.3	92	1009.0	.	7.6	2.9	5	0.0	–	–
3	3.6	4.4	1.7	1.4	7.2	91	1007.7	.	7.8	4.4	5	0.0	–	–
4	3.3	4.7	2.9	2.5	6.7	86	997.0	.	8.0	7.4	10	0.4	–	–
5	1.8	4.1	0.3	– 1.1	6.0	85	992.1	.	5.1	7.9	10	1.1	–	–
6	7.8	8.7	3.0	2.6	8.7	82	982.4	.	7.9	11.3	16	0.1	–	–
7	4.0	8.1	1.9	1.4	7.8	86	977.9	.	6.6	7.8	14	4.9	–	–
8	– 0.3	1.9	– 1.4	– 2.6	5.2	87	984.9	.	6.4	4.8	7	0.8	1	.
9	– 4.5	– 0.1	– 6.2	– 12.5	4.0	90	1002.1	.	6.0	3.5	7	–	3	.
10	2.1	4.6	– 3.1	– 3.5	5.7	83	993.9	.	6.1	7.9	9	1.1	2	.
11	3.2	5.1	1.4	0.9	6.9	89	996.2	.	6.3	5.3	8	3.2	–	–
12	5.2	6.5	3.5	3.0	8.4	95	998.2	.	8.0	3.5	5	2.0	–	–
13	5.5	7.3	4.2	2.9	8.0	89	1002.7	.	6.0	4.5	5	0.9	–	–
14	3.7	6.9	1.7	1.1	7.1	90	1005.5	.	4.3	4.9	7	–	–	–
15	3.1	6.3	1.7	0.4	6.2	81	1004.0	.	2.5	4.3	6	–	–	–
16	2.9	5.7	1.1	– 0.9	6.0	80	999.3	.	2.6	3.6	6	–	–	–
17	3.2	6.6	0.4	– 3.6	6.0	78	994.5	.	0.5	3.8	5	–	–	–
18	3.1	4.9	1.6	– 0.9	6.7	87	992.4	.	3.5	2.5	4	–	–	–
19	2.4	6.7	0.0	– 2.0	6.4	89	998.3	.	5.5	1.1	2	–	–	–
20	2.7	5.8	0.3	– 3.1	6.9	92	1008.9	.	7.0	2.5	5	–	–	–
21	0.2	2.5	– 2.3	– 5.3	5.5	90	1009.6	.	3.8	2.8	5	–	–	–
22	2.1	4.9	0.5	– 0.5	6.5	90	1004.0	.	6.0	3.8	5	–	–	–
23	1.4	2.3	– 0.2	– 0.7	6.1	90	994.0	.	5.6	5.5	8	0.3	–	–
24	3.5	5.7	2.1	1.5	6.9	88	980.7	.	7.5	6.1	7	0.2	–	–
25	3.9	5.1	2.8	1.8	6.5	90	993.5	.	7.0	5.6	8	0.0	–	–
26	1.8	4.0	0.2	– 0.4	6.3	90	996.5	.	6.3	4.8	7	3.4	–	–
27	0.9	2.5	– 0.2	– 2.2	5.7	87	996.7	.	5.5	4.3	7	0.1	–	–
28	– 0.7	2.6	– 2.9	– 4.5	4.9	84	990.9	.	0.5	1.5	3	–	–	–
29	– 0.8	1.0	– 2.2	– 3.8	5.0	86	989.2	.	6.5	3.3	6	0.2	–	–
30	– 0.5	0.3	– 1.2	– 3.5	5.2	91	998.7	.	8.6	1.8	4	0.0	2	.
31	– 1.2	0.5	– 4.2	– 6.1	5.3	94	1007.6	.	7.5	1.3	3	–	1	.

WARSZAWA-OKĘCIE

DNI	TEMPERATURA POWIETRZA				PRĘŻNOŚĆ PARY WODNEJ	WILGOTNOŚĆ WZGLĘDNA	CIŚNIENIE ATMOSFERYCZNE	USŁONECZNIENIE	ZACHMURZENIE	WIATR		OPAD	ŚNIEG	
	T	Max	Min	T_g	e	U	P	S	N	v	v_{max}	R_d	h_s	s_g
1	0.9	2.8	– 4.0	– 5.5	6.1	93	1004.2	.	8.0	4.9	6	0.7	5	.
2	2.0	2.5	1.5	1.1	6.5	92	1013.5	.	7.4	3.9	5	0.1	–	–
3	4.3	6.1	2.0	1.5	7.4	90	1014.0	.	6.6	5.8	7	0.0	–	–
4	3.6	5.0	3.2	2.9	6.8	85	1007.7	.	7.1	11.5	24	1.1	–	–
5	2.4	5.5	0.2	– 0.5	6.4	87	999.0	.	5.4	8.9	13	2.9	–	–
6	8.0	8.6	5.5	5.2	8.5	79	989.3	.	8.0	13.6	15	2.1	–	–
7	4.4	8.3	0.3	0.2	7.2	86	984.5	.	7.0	9.1	14	7.5	–	–
8	0.3	1.9	– 0.4	– 0.6	5.6	90	990.6	.	7.1	6.1	7	0.6	–	–
9	– 2.7	0.3	– 6.0	– 7.6	4.3	85	1007.8	.	5.5	3.8	7	0.0	1	.
10	3.0	5.2	– 1.8	– 1.9	6.3	82	1000.2	.	6.4	9.0	11	1.0	–	–
11	4.3	5.4	2.3	1.4	7.3	88	1001.9	.	7.8	5.5	7	0.9	–	–
12	6.1	7.0	4.8	4.4	8.8	94	1004.0	.	8.0	4.5	6	0.8	–	–
13	5.5	7.2	3.7	2.5	8.0	89	1007.9	.	4.8	4.3	6	0.8	–	–
14	4.6	8.5	1.7	0.9	7.6	90	1010.3	.	3.4	4.1	5	–	–	–
15	2.9	7.6	1.0	– 2.9	6.3	86	1008.5	.	1.8	2.9	4	–	–	–
16	2.1	5.7	– 0.5	– 2.8	6.1	86	1003.7	.	3.4	2.5	4	–	–	–
17	3.1	7.0	– 0.2	– 2.7	6.4	84	998.1	.	2.1	3.0	4	–	–	–
18	2.6	5.9	0.4	– 1.9	6.7	91	997.2	.	3.8	2.5	4	–	–	–
19	2.7	6.9	– 0.8	– 3.6	6.8	91	1003.1	.	4.3	2.8	5	–	–	–
20	3.9	5.9	2.5	– 0.8	7.2	89	1014.8	.	5.6	3.4	6	–	–	–
21	0.1	3.8	– 2.8	– 5.5	5.5	90	1013.9	.	3.6	3.9	5	0.0	–	–
22	2.3	5.5	0.9	– 0.7	6.3	88	1008.7	.	3.5	3.4	4	–	–	–
23	1.9	3.2	0.6	– 1.0	6.2	89	998.5	.	5.4	4.5	6	1.1	–	–
24	4.8	7.8	2.8	2.4	7.3	85	994.3	.	7.8	5.5	8	2.6	–	–
25	4.0	5.6	3.1	1.9	6.4	79	998.0	.	6.3	5.9	9	1.2	–	–
26	2.7	5.1	0.3	– 0.6	6.5	87	1000.0	.	7.0	5.8	8	1.8	–	–
27	0.7	3.4	– 1.2	– 4.7	5.5	85	1002.3	.	2.9	5.4	8	–	–	–
28	– 1.1	2.0	– 4.4	– 6.6	4.8	85	995.2	.	2.9	3.5	5	–	–	–
29	0.0	0.7	– 0.4	– 0.7	5.3	86	993.2	.	7.8	4.8	6	1.2	–	–
30	– 0.3	0.3	– 1.0	– 1.1	5.5	91	1003.8	.	8.0	3.1	4	0.0	–	–
31	0.2	1.0	– 0.6	– 1.3	5.8	94	1012.8	.	7.6	2.0	3	–	3	.

Tablica B

TERESPOL

DNI	TEMPERATURA POWIETRZA				PREŻNOŚĆ PARY WODNEJ	WILGOTNOŚĆ WZGLĘDNA	CIŚNIENIE ATMOSFERYCZNE	USŁONECZNIENIE	ZACHMURZENIE	WIATR		OPAD	ŚNIEG	
	T	Max	Min	T_g	e	U	P	S	N	v	v_{max}	R_d	s_h	s_g
1	- 1.2	1.7	- 3.4	- 4.7	5.2	91	1006.4	-	6.0	3.1	4	1.1	1	-
2	1.6	2.3	1.0	0.2	6.0	87	1006.7	-	8.0	3.4	5	-	-	-
3	3.1	4.1	1.4	0.8	6.8	89	1008.5	-	8.0	3.3	4	-	-	-
4	3.3	4.2	2.6	2.2	6.6	86	997.8	-	8.0	6.9	8	1.3	-	-
5	1.6	3.7	0.3	- 1.3	5.7	83	992.4	0.7	7.5	6.5	8	3.1	-	-
6	7.7	9.2	1.8	1.2	8.3	79	981.9	-	8.0	11.5	15	-	-	-
7	4.2	7.8	2.0	0.6	7.3	87	978.3	-	8.0	6.3	7	5.8	-	-
8	- 0.6	2.0	- 2.0	- 4.1	5.2	89	985.3	1.1	6.4	3.9	5	2.4	1	-
9	- 6.1	- 0.4	-10.2	-15.6	3.4	87	1003.6	6.6	2.8	2.6	5	-	4	-
10	1.3	3.8	- 5.0	- 9.8	5.4	81	995.3	-	7.5	6.4	8	1.5	4	-
11	3.1	4.8	1.0	- 1.6	6.7	88	997.0	-	7.1	5.9	8	0.4	-	-
12	4.5	5.9	3.4	0.2	7.9	93	999.7	-	8.0	2.0	4	0.7	-	-
13	5.4	7.2	3.5	2.6	7.8	87	1004.6	2.6	6.5	4.3	7	0.6	-	-
14	3.1	5.9	1.6	0.2	6.8	89	1007.3	0.4	3.6	4.3	5	-	-	-
15	2.5	6.9	0.8	- 1.2	6.1	84	1006.4	6.3	1.0	2.8	4	-	-	-
16	2.2	6.5	0.0	- 3.1	5.9	83	1001.6	4.7	3.3	3.6	5	-	-	-
17	2.5	6.8	- 0.8	- 3.8	6.1	84	996.9	6.4	0.6	2.4	4	-	-	-
18	2.5	4.9	0.6	- 1.3	6.7	91	994.8	2.4	2.5	3.0	4	-	-	-
19	2.8	7.9	0.2	- 3.1	6.6	86	1000.5	4.4	3.6	2.5	4	-	-	-
20	2.5	4.8	- 0.2	- 2.4	6.7	92	1009.9	0.3	6.5	3.0	5	-	-	-
21	- 0.2	2.7	- 1.5	- 5.0	5.2	87	1012.4	-	6.4	4.0	8	-	-	-
22	1.5	4.7	- 0.2	- 0.8	6.1	90	1006.4	0.3	6.8	2.9	5	-	-	-
23	1.3	3.5	- 0.4	- 2.0	6.1	91	998.1	-	6.5	4.5	7	0.3	-	-
24	2.9	4.8	1.4	- 0.6	6.5	86	992.0	-	7.3	4.3	5	1.0	-	-
25	3.8	5.7	1.8	0.4	6.6	82	994.9	2.4	7.1	5.1	8	-	-	-
26	1.4	4.1	- 0.6	- 1.8	6.2	92	996.3	-	6.8	4.1	7	5.0	-	-
27	1.2	2.9	0.7	- 0.9	6.0	90	998.2	-	6.6	3.5	7	-	-	-
28	0.1	2.9	- 1.6	- 3.6	5.4	88	993.2	5.7	2.8	3.5	5	-	-	-
29	- 0.9	1.2	- 2.4	- 4.2	4.9	87	992.1	1.2	7.6	5.5	7	-	-	-
30	- 0.5	0.5	- 1.0	- 2.2	5.1	87	1000.3	-	6.9	2.5	5	0.5	-	-
31	- 0.5	1.2	- 2.4	- 5.5	5.2	89	1005.5	0.3	7.1	0.4	3	-	-	-

ZIELONA GÓRA

Styczeń 1975

DNI	TEMPERATURA POWIETRZA				PREŻNOŚĆ PARY WODNEJ	WILGOTNOŚĆ WZGLĘDNA	CIŚNIENIE ATMOSFERYCZNE	USŁONECZNIENIE	ZACHMURZENIE	WIATR		OPAD	ŚNIEG	
	T	Max	Min	T_g	e	U	P	S	N	v	v_{max}	R_d	s_h	s_g
1	5.1	6.6	- 0.3	- 0.4	8.5	96	1000.1	-	7.1	4.1	7	2.6	-	-
2	3.8	4.7	2.5	2.5	7.6	95	1010.2	-	7.0	2.5	3	0.1	-	-
3	5.2	7.2	3.3	2.5	8.5	96	1008.2	3.7	6.9	2.8	5	-	-	-
4	3.6	5.0	2.1	2.3	6.9	87	1001.3	-	7.8	6.4	8	4.5	-	-
5	4.6	6.1	2.4	1.9	8.1	95	998.7	-	8.0	7.2	10	2.4	-	-
6	7.5	8.0	5.8	4.0	8.5	82	988.8	-	8.0	8.2	9	2.0	-	-
7	6.1	8.1	1.5	0.9	7.3	88	981.6	1.2	6.8	6.6	10	3.6	-	-
8	0.0	1.6	- 0.6	- 1.7	5.6	91	987.1	0.5	6.9	4.4	5	1.0	-	-
9	- 0.6	1.5	- 2.7	- 4.5	4.7	81	1000.6	0.8	5.6	3.5	6	0.0	1	-
10	5.2	6.0	1.4	1.1	7.2	81	995.7	-	8.0	7.3	10	0.1	-	-
11	6.0	7.3	4.6	4.0	7.0	75	994.8	-	7.9	4.9	7	0.1	-	-
12	7.0	8.0	6.3	5.8	8.4	83	996.4	-	6.8	3.8	6	-	-	-
13	5.6	7.2	4.1	2.1	7.9	87	999.7	-	3.6	4.3	5	0.2	-	-
14	3.7	8.5	1.1	- 0.3	6.6	83	998.8	6.2	0.8	3.5	6	-	-	-
15	4.9	9.6	2.9	1.7	6.2	72	997.0	3.0	4.3	4.4	6	-	-	-
16	3.4	7.0	1.6	0.6	5.9	75	997.4	-	4.3	3.6	5	-	-	-
17	4.5	8.1	1.8	0.6	6.5	77	988.3	-	5.1	4.3	6	0.2	-	-
18	6.1	9.4	4.2	2.5	7.6	80	985.7	2.6	5.0	3.1	5	-	-	-
19	5.6	6.8	3.9	1.9	7.8	86	993.6	-	6.8	1.8	3	0.4	-	-
20	3.1	6.1	1.6	- 0.1	6.7	88	1006.6	1.2	3.4	1.9	4	-	-	-
21	3.1	6.8	0.3	- 0.7	6.6	87	1000.8	2.6	4.6	3.3	4	0.1	-	-
22	3.9	6.5	2.3	0.6	5.9	73	998.1	4.7	4.8	5.0	7	1.0	-	-
23	4.5	6.9	2.2	1.1	7.2	85	987.1	0.4	6.1	4.9	6	0.1	-	-
24	4.9	8.4	2.4	0.6	6.8	78	984.9	2.9	5.8	5.1	6	2.3	-	-
25	4.6	7.1	3.8	3.0	6.5	77	990.8	2.7	7.1	4.1	6	3.1	-	-
26	4.1	6.2	2.8	1.5	6.9	72	994.1	3.6	4.4	5.6	8	-	-	-
27	1.1	4.9	- 2.5	- 4.2	4.7	72	992.1	6.1	3.8	5.3	5	4.6	-	-
28	2.8	5.9	0.6	- 0.3	6.5	86	982.5	0.9	7.6	3.4	6	0.4	-	-
29	1.8	4.2	0.2	- 0.1	6.2	89	981.9	0.4	7.0	2.8	5	3.6	-	-
30	2.4	4.0	0.9	- 2.3	6.3	86	995.0	0.1	5.6	1.9	4	0.8	-	-
31	3.0	4.8	0.8	- 1.7	7.4	97	1000.8	-	8.0	1.3	2	0.2	-	-

LESZNO-STRZYŻEWICE

DNI	TEMPERATURA POWIETRZA				PREŻNOŚĆ PARY WODNEJ	WILGOTNOŚĆ WZGLĘDNA	CIŚNIENIE ATMOSFERYCZNE	USŁONECZNIENIE	ZACHMURZENIE	WIATR		OPAD	ŚNIEG	
	T	Max	Min	T_g	e	U	P	S	N	v	v_{max}	R_d	s_h	s_g
1	5.2	7.0	- 2.6	- 2.6	8.3	94	1009.1	-	7.8	5.9	8	2.4	-	-
2	4.1	5.2	3.5	3.2	7.7	96	1020.0	0.0	7.9	2.8	4	0.0	-	-
3	4.6	8.4	1.2	- 2.6	8.3	97	1018.0	3.3	4.5	2.6	4	-	-	-
4	4.0	5.6	0.3	- 2.1	6.9	85	1010.6	-	7.9	8.0	14	6.0	-	-
5	4.9	6.7	2.0	0.2	8.0	92	1005.9	-	7.5	7.6	12	3.0	-	-
6	8.1	8.6	6.6	5.3	8.6	79	997.6	-	7.9	10.6	12	2.2	-	-
7	4.5	8.4	1.4	0.0	7.5	88	990.7	0.8	5.5	7.6	10	6.3	-	-
8	0.9	2.4	0.2	- 1.5	5.6	86	996.0	0.5	6.9	5.9	7	0.4	-	-
9	- 0.3	1.8	- 4.7	- 7.7	4.7	79	1010.7	0.8	4.4	4.8	8	-	-	-
10	5.0	6.8	1.5	1.0	7.2	83	1005.3	-	7.6	7.0	10	0.2	-	-
11	5.8	7.0	4.5	3.3	7.4	80	1004.7	-	7.9	4.4	6	0.0	-	-
12	7.0	8.5	6.2	5.2	8.7	87	1006.2	-	6.9	2.4	3	-	-	-
13	4.2	7.1	2.5	- 1.8	7.6	92	1009.6	-	3.3	2.8	4	0.2	-	-
14	3.1	7.9	- 0.3	- 4.8	6.7	87	1009.2	6.1	1.8	3.0	4	-	-	-
15	3.5	9.3	1.3	- 2.6	6.6	84	1007.4	4.9	4.3	2.6	4	-	-	-
16	1.9	7.9	- 1.4	- 4.9	6.3	90	1002.7	4.3	3.0	1.3	3	-	-	-
17	2.3	6.9	- 1.7	- 4.8	6.3	90	998.5	0.3	5.9	2.8	5	0.0	-	-
18	5.6	10.0	3.7	- 0.5	7.9	87	996.1	2.6	5.8	2.5	4	-	-	-
19	3.9	7.3	- 0.5	- 2.3	7.7	95	1003.4	0.6	5.0	1.4	3	0.4	-	-
20	3.4	5.8	0.3	- 2.7	7.0	89	1016.8	0.5	4.6	1.6	4	-	-	-
21	3.7	7.5	0.9	- 1.2	7.0	89	1011.4	0.7	3.5	2.8	4	-	-	-
22	3.9	7.7	1.7	- 1.2	6.2	77	1008.6	4.3	4.5	3.4	4	0.8	-	-
23	4.8	7.5	0.6	- 2.0	7.4	85	997.4	0.5	7.8	4.6	7	0.3	-	-
24	5.3	9.2	2.1	- 0.5	7.5	85	994.8	1.1	6.3	4.5	7	0.3	-	-
25	4.8	7.4	3.5	1.0	7.0	82	1001.0	3.1	7.1	4.1	6	4.0	-	-
26	4.2	6.4	2.5	0.2	6.6	79	1003.6	4.6	5.0	7.1	10	-	-	-
27	0.9	5.4	- 3.9	- 7.7	5.3	82	1002.7	7.1	2.5	3.1	5	1.2	-	-
28	1.8	4.6	- 0.4	- 2.0	6.6	95	992.9	-	7.0	2.5	4	3.7	-	-
29	1.6	3.5	- 0.8	- 3.1	6.3	95	991.7	-	6.5	3.0	5	4.7	-	-
30	1.3	3.9	- 1.0	- 3.1	6.6	97	1005.1	-	5.9	1.3	2	0.8	-	-
31	2.5	5.5	- 1.3	- 3.6	6.9	95	1011.4	0.6	6.9	1.4	2	-	-	-

KALISZ

DNI	TEMPERATURA POWIETRZA				PREŻNOŚĆ PARY WODNEJ	WILGOTNOŚĆ WZGLĘDNA	CIŚNIENIE ATMOSFERYCZNE	USŁONECZNIENIE	ZACHMURZENIE	WIATR		OPAD	ŚNIEG	
	T	Max	Min	T_g	e	U	P	S	N	v	v_{max}	R_d	s_h	s_g
1	3.2	4.6	- 3.1	- 4.1	7.4	96	1001.9	-	7.8	5.0	8	0.7	-	-
2	3.5	4.5	2.6	1.8	7.4	95	1012.7	-	7.5	3.3	4	0.0	-	-
3	4.3	7.2	2.9	0.5	8.0	96	1011.6	1.5	4.4	3.3	4	-	-	-
4	3.2	4.7	1.0	- 2.0	6.6	89	1003.3	-	7.8	8.9	12	1.2	-	-
5	4.1	6.3	1.6	- 1.6	7.7	94	998.5	-	8.3	7.8	12	2.6	-	-
6	7.8	8.5	6.1	4.3	8.5	80	990.4	-	7.9	11.8	13	1.2	-	-
7	4.3	8.2	0.5	- 1.0	7.7	91	983.6	-	6.1	8.6	13	4.8	-	-
8	0.5	1.3	- 0.3	- 3.0	5.8	92	988.6	0.2	6.3	5.5	8	1.4	2	.
9	- 1.0	1.1	- 3.1	- 6.5	4.8	83	1004.0	4.3	5.9	5.6	9	-	2	.
10	3.7	6.2	- 0.2	- 1.6	6.8	87	998.5	0.3	6.8	7.6	10	0.0	-	-
11	5.2	6.0	3.3	1.0	7.5	85	998.6	-	7.5	6.1	8	-	-	-
12	6.6	7.8	5.5	3.3	8.4	91	1000.3	-	8.0	4.4	6	-	-	-
13	4.4	7.0	1.6	- 2.5	8.0	95	1004.0	0.7	4.4	3.9	5	1.2	-	-
14	2.7	7.0	0.3	- 2.5	6.9	93	1004.2	5.4	1.4	3.5	4	-	-	-
15	2.9	7.2	0.8	- 2.6	6.6	88	1002.3	5.0	2.1	3.8	5	-	-	-
16	2.2	7.3	0.0	- 3.6	6.7	94	997.2	4.4	2.6	3.5	5	-	-	-
17	2.9	7.8	- 0.7	- 3.6	6.9	92	993.4	3.9	4.0	2.5	4	-	-	-
18	4.1	7.8	1.5	- 2.5	7.7	93	991.0	1.2	3.6	2.6	4	-	-	-
19	3.7	8.3	1.0	- 3.2	7.5	94	997.6	0.2	4.9	2.5	4	0.0	-	-
20	3.6	5.3	1.4	- 1.0	7.4	94	1010.7	1.0	5.4	2.8	4	-	-	-
21	2.8	6.2	0.0	- 3.5	7.0	93	1006.4	3.1	5.5	4.0	5	-	-	-
22	2.7	5.9	1.0	- 1.7	6.4	86	1003.5	2.8	3.8	3.9	7	0.0	-	-
23	3.4	6.0	0.5	- 2.4	6.8	87	992.4	0.3	6.8	5.4	8	0.5	-	-
24	5.0	8.0	2.7	- 1.5	7.4	85	989.4	0.4	6.8	5.6	7	1.4	-	-
25	3.8	6.8	2.5	- 1.6	6.6	82	995.3	2.4	7.0	4.6	7	1.5	-	-
26	3.6	5.2	1.0	- 1.5	6.2	79	997.2	1.4	6.1	7.3	10	-	-	-
27	1.1	5.0	- 1.5	- 4.4	5.3	81	997.6	6.6	1.0	5.0	7	-	-	-
28	0.5	1.9	- 1.5	- 4.8	5.8	91	987.8	-	7.4	2.5	4	0.5	-	-
29	0.4	1.9	- 0.5	- 3.1	6.2	99	986.2	-	7.4	3.3	5	4.5	-	-
30	1.5	2.6	0.1	- 2.5	6.6	97	998.8	0.4	7.6	1.8	4	0.0	1	.
31	2.2	6.5	0.2	- 2.8	6.6	92	1006.2	2.7	5.1	2.1	4	-	-	-

Tablica II

ŁÓDŹ – LUBLINIEC

DNI	TEMPERATURA POWIETRZA				PRĘŻNOŚĆ PARY WODNEJ	WILGOTNOŚĆ WZGLĘDNA	CIŚNIENIE ATMOSFERYCZNE	USŁONECZNIENIE	ZACHMURZENIE	WIATR		OPAD	ŚNIEG	
	T	Max	Min	T_g	e	U	P	S	N	v	v_{max}	R_d	s_h	s_g
1	1.5	3.1	− 4.5	− 5.4	6.5	96	995.4	−	7.9	4.9	8	1.0	6	•
2	2.3	2.8	1.3	0.7	6.8	94	1006.4	−	7.8	2.3	3	0.1	−	−
3	3.8	6.0	1.2	0.6	7.4	92	1005.8	−	5.4	3.9	5	0.0	−	−
4	2.6	4.5	1.3	− 0.3	6.6	90	996.6	−	8.0	7.4	9	0.6	−	−
5	2.8	5.6	0.0	− 1.2	6.9	91	991.9	−	6.4	7.9	12	2.7	−	−
6	7.6	8.3	5.4	5.0	8.3	80	983.8	−	7.9	11.5	14	4.3	−	−
7	4.3	8.2	1.2	0.8	7.3	87	977.0	−	6.9	8.4	12	4.0	−	−
8	− 0.1	1.3	− 0.5	− 1.9	5.5	90	982.1	−	7.3	5.9	8	2.5	−	−
9	− 2.0	0.6	− 4.3	− 8.3	4.5	85	988.2	5.1	6.1	3.5	7	0.3	4	•
10	2.9	5.5	− 1.8	− 2.2	6.2	82	992.7	0.0	6.8	8.9	10	1.8	3	•
11	4.5	5.4	3.0	1.0	7.3	87	983.1	0.0	7.6	5.6	6	0.2	−	−
12	5.1	7.4	4.8	4.2	8.5	90	994.7	−	8.0	3.8	5	0.0	−	−
13	4.8	6.4	2.9	0.8	7.7	90	998.4	2.0	4.4	3.9	6	1.6	−	−
14	4.8	9.0	1.6	− 0.4	7.1	83	995.7	6.6	2.4	4.3	7	−	−	−
15	4.0	8.8	2.2	− 1.0	6.8	80	997.7	6.5	1.4	3.8	5	−	−	−
16	7.8	7.5	0.6	− 1.9	6.3	85	992.7	4.6	1.9	3.3	5	−	−	−
17	3.8	8.5	0.3	− 7.0	6.8	85	988.6	6.6	3.3	3.4	5	−	−	−
18	4.4	8.6	2.0	− 0.7	7.5	89	986.4	2.3	3.8	7.0	8	−	−	−
19	4.0	9.2	0.7	− 0.5	7.2	89	992.6	3.3	4.8	3.3	5	−	−	−
20	3.7	6.3	1.2	− 3.2	6.9	87	1004.9	5.4	4.6	2.3	3	−	−	−
21	1.3	2.6	− 1.0	− 4.9	6.4	95	1002.1	−	6.0	5.1	7	−	−	−
22	2.5	5.6	0.6	− 0.8	6.4	88	998.6	2.9	3.1	3.9	6	−	−	−
23	2.5	4.1	0.6	− 1.3	6.4	87	988.0	−	6.1	6.5	8	8.2	−	−
24	4.7	8.2	2.7	1.5	7.2	84	986.6	0.6	6.6	6.5	9	0.6	−	−
25	3.7	6.2	1.3	− 1.8	6.1	78	980.0	3.0	6.4	5.3	8	1.3	−	−
26	3.3	4.8	0.6	− 2.1	6.2	89	981.2	0.6	7.6	6.5	9	0.0	−	−
27	0.8	4.1	− 0.5	− 3.7	6.2	80	992.7	6.2	2.9	4.5	7	−	−	−
28	− 0.4	1.7	− 3.0	− 4.7	5.2	87	983.4	0.0	6.8	3.4	5	0.6	−	−
29	0.9	2.3	0.3	0.0	6.3	96	981.5	−	7.8	2.6	4	1.3	−	−
30	0.9	1.8	0.2	0.1	6.4	98	993.0	−	8.0	0.9	2	0.6	−	−
31	1.7	5.1	0.3	− 0.8	6.3	91	1001.3	1.7	5.1	1.9	3	−	−	−

WŁODAWA

Styczeń 1979

DNI	TEMPERATURA POWIETRZA				PRĘŻNOŚĆ PARY WODNEJ	WILGOTNOŚĆ WZGLĘDNA	CIŚNIENIE ATMOSFERYCZNE	USŁONECZNIENIE	ZACHMURZENIE	WIATR		OPAD	ŚNIEG	
	T	Max	Min	T_g	e	U	P	S	N	v	v_{max}	R_d	s_h	s_g
1	− 1.6	1.5	− 4.8	− 6.1	5.2	94	996.2	−	8.0	4.1	7	0.7	2	•
2	1.1	1.6	0.8	0.1	6.2	92	1005.0	−	7.9	4.0	6	0.2	−	−
3	2.7	3.4	0.8	0.3	6.9	93	1004.6	−	8.0	5.0	6	0.1	−	−
4	2.6	3.9	1.8	1.5	6.7	91	994.5	−	8.0	8.5	14	0.7	−	−
5	1.2	3.7	0.0	− 1.0	5.9	88	989.4	0.1	5.8	8.1	12	3.7	−	−
6	7.4	8.6	1.1	2.4	8.6	82	979.6	−	8.0	11.6	16	1.4	−	−
7	4.6	7.4	2.6	1.4	7.4	87	975.0	−	7.8	8.1	12	7.9	−	−
8	− 0.7	2.6	− 1.9	− 3.5	5.4	93	981.0	0.8	5.3	4.3	7	0.5	−	−
9	− 4.1	− 0.6	− 8.0	−10.4	4.1	90	988.8	5.9	4.5	3.1	4	−	1	•
10	0.7	3.8	− 4.3	− 5.4	5.6	86	992.3	−	6.4	8.0	9	0.1	1	•
11	2.4	4.3	1.2	− 0.3	6.7	91	993.9	−	7.1	6.4	8	1.2	−	−
12	4.3	5.8	2.0	1.3	8.0	97	995.6	−	8.0	3.4	5	1.7	−	−
13	4.7	7.5	2.6	1.9	7.5	89	1000.8	2.9	6.6	4.8	7	2.6	−	−
14	2.9	5.7	0.3	− 0.5	7.0	93	1003.4	2.2	3.8	4.3	6	−	−	−
15	2.4	7.7	0.2	− 1.6	6.3	87	1000.3	6.0	1.3	3.6	6	−	−	−
16	2.1	7.0	− 0.6	− 2.3	6.8	84	997.2	5.2	3.0	2.9	5	−	−	−
17	2.6	7.8	− 2.2	− 3.6	5.9	80	992.9	4.9	2.0	3.3	4	−	−	−
18	3.8	7.7	1.0	− 0.9	7.0	87	990.5	2.1	5.0	3.5	6	−	−	−
19	3.8	9.4	0.3	− 1.3	6.9	86	995.8	6.0	3.1	1.6	3	−	−	−
20	2.4	4.3	− 0.6	− 1.8	6.9	95	1005.3	−	6.4	2.5	4	0.1	−	−
21	0.0	2.8	− 1.2	− 3.8	5.6	91	1007.3	−	6.5	3.0	6	−	−	−
22	1.0	3.1	− 0.4	− 1.7	6.2	95	1002.1	0.2	7.4	2.1	3	−	−	−
23	0.7	2.6	− 1.2	− 3.0	6.0	93	992.8	0.3	6.4	4.3	6	0.4	−	−
24	2.5	4.8	0.4	0.1	6.4	87	988.5	0.7	7.4	5.3	8	0.0	−	−
25	3.9	6.4	2.0	0.4	6.5	81	991.3	2.5	6.4	4.9	8	−	−	−
26	0.8	3.7	− 1.4	− 2.4	6.2	94	992.2	−	6.4	4.0	7	3.5	−	−
27	0.8	2.6	− 0.1	− 1.1	5.9	91	994.0	1.2	7.3	4.1	7	−	−	−
28	− 0.8	3.0	− 3.0	− 4.5	5.0	87	988.3	6.2	1.6	1.1	2	−	−	−
29	− 1.5	0.8	− 3.6	− 4.6	4.8	87	987.0	0.7	5.1	2.8	5	0.0	−	−
30	− 0.7	0.6	− 1.4	− 2.2	5.1	89	995.2	2.6	6.8	0.9	1	0.1	−	−
31	− 1.7	0.6	− 4.1	− 5.9	4.9	92	1004.8	−	6.1	0.0	0	−	−	−

SULEJÓW

DNI	TEMPERATURA POWIETRZA				PRĘŻNOŚĆ PARY WODNEJ	WILGOTNOŚĆ WZGLĘDNA	CIŚNIENIE ATMOSFERYCZNE	USŁONECZNIENIE	ZACHMURZENIE	WIATR		OPAD	ŚNIEG	
	T	Max	Min	T_g	e	U	P	S	N	v	v_{max}	R_d	s_h	s_g
1	1.0	2.5	− 4.8	− 6.4	6.3	95	995.7	−	7.9	9.3	7	1.6	4	•
2	1.8	2.3	1.4	0.5	6.6	95	1006.2	−	7.9	3.1	4	0.0	−	−
3	3.2	5.1	1.8	1.3	7.3	94	1005.7	−	5.9	4.1	5	0.0	−	−
4	2.1	3.6	0.6	− 0.7	6.5	92	996.9	−	6.8	8.3	9	0.7	−	−
5	2.7	5.2	0.3	− 1.0	7.0	93	992.3	−	6.0	8.3	12	2.5	−	−
6	7.4	8.3	5.2	4.7	8.6	83	984.2	−	7.9	12.9	19	0.1	−	−
7	4.4	7.2	1.5	0.2	7.4	88	977.5	−	6.8	9.8	12	7.4	−	−
8	0.2	1.5	− 0.2	− 1.2	5.6	90	982.1	0.5	7.1	6.0	9	2.0	−	−
9	− 2.3	0.5	− 4.3	− 8.5	4.6	88	988.2	5.2	6.2	3.9	7	0.0	5	•
10	2.2	4.4	− 2.3	− 2.6	6.1	84	993.2	−	6.0	8.1	11	0.4	3	•
11	4.5	5.4	2.4	1.0	7.3	87	993.4	0.1	7.5	6.5	8	0.0	−	−
12	6.0	7.1	5.0	4.4	8.5	91	995.2	−	7.8	4.4	6	0.0	−	−
13	5.1	7.7	3.3	2.0	7.6	87	999.0	2.6	4.8	4.9	7	3.6	−	−
14	3.9	8.7	0.3	− 1.0	7.4	92	1000.4	3.8	3.6	3.3	5	−	−	−
15	2.4	6.3	0.0	− 2.7	6.4	88	998.5	3.9	2.1	2.8	5	−	−	−
16	1.3	4.5	0.1	− 2.0	6.1	90	993.5	2.0	2.8	2.0	3	−	−	−
17	2.1	6.5	− 0.6	− 2.3	6.3	89	989.4	6.2	2.1	2.3	3	−	−	−
18	2.1	7.3	− 0.2	− 1.2	6.7	93	987.0	2.4	2.5	2.3	3	−	−	−
19	3.7	8.8	0.2	− 2.4	7.2	90	992.9	5.2	4.4	2.5	6	0.8	−	−
20	3.5	6.5	1.6	− 1.8	7.2	91	1004.9	0.7	6.3	2.3	4	−	−	−
21	1.5	2.4	− 1.2	− 3.8	6.4	96	1002.6	−	6.8	2.9	4	−	−	−
22	4.9	5.4	0.8	− 0.5	6.6	88	999.1	0.4	5.3	3.0	4	−	−	−
23	2.1	3.6	0.6	− 0.8	6.3	88	988.9	−	5.4	5.1	7	0.1	−	−
24	4.7	7.7	2.5	1.8	7.2	84	985.3	1.6	6.5	7.0	9	0.8	−	−
25	3.7	6.2	1.4	− 0.2	6.3	80	990.4	1.3	5.6	6.3	8	1.1	−	−
26	3.1	5.1	− 0.2	− 1.5	6.2	82	991.6	0.7	6.9	7.3	10	0.0	−	−
27	0.6	4.2	− 1.3	− 3.3	5.4	85	992.9	6.1	2.1	4.1	8	−	−	−
28	− 1.1	0.9	− 3.6	− 5.0	5.2	91	983.9	−	6.6	2.1	3	0.0	−	−
29	0.8	1.6	0.5	0.0	6.0	94	981.9	−	8.0	2.8	5	0.4	−	−
30	0.9	1.5	0.3	0.0	6.4	96	993.0	−	8.0	1.6	3	0.2	−	−
31	1.4	4.5	0.1	− 1.5	6.3	93	1001.5	1.5	5.9	1.6	3	−	−	−

LUBLIN

DNI	TEMPERATURA POWIETRZA				PRĘŻNOŚĆ PARY WODNEJ	WILGOTNOŚĆ WZGLĘDNA	CIŚNIENIE ATMOSFERYCZNE	USŁONECZNIENIE	ZACHMURZENIE	WIATR		OPAD	ŚNIEG	
	T	Max	Min	T_g	e	U	P	S	N	v	v_{max}	R_d	s_h	s_g
1	− 1.3	1.5	− 5.6	− 6.5	5.2	92	988.9	.	8.0	4.6	7	1.2	2	•
2	0.8	1.5	0.4	− 0.5	6.1	94	998.4	.	8.0	3.1	5	0.1	−	−
3	2.1	3.2	0.6	− 0.2	6.6	93	998.0	.	6.8	4.4	6	0.1	−	−
4	1.6	2.9	0.8	− 0.3	6.3	92	988.8	.	8.0	7.5	14	1.0	−	−
5	1.0	3.1	− 0.6	− 1.8	5.8	88	983.6	.	5.8	8.0	10	2.5	1	•
6	4.7	7.9	1.6	1.1	8.3	84	975.1	.	8.0	10.6	12	1.3	−	−
7	4.1	7.3	1.9	0.7	7.3	89	969.3	.	7.0	8.0	9	9.2	−	−
8	0.2	2.1	− 1.2	− 2.6	5.2	89	974.3	.	6.5	5.1	8	0.8	−	−
9	− 3.6	− 0.6	− 7.9	− 7.5	4.2	89	991.9	.	5.5	3.4	6	0.1	2	•
10	0.4	3.1	− 3.5	− 4.7	5.5	86	986.1	.	6.4	7.5	8	1.5	2	•
11	2.7	4.2	1.4	0.2	6.8	91	987.1	.	7.6	5.8	7	1.5	−	−
12	4.1	6.1	1.9	0.6	8.1	94	988.7	.	8.0	3.9	5	0.3	−	−
13	4.2	6.6	2.1	1.2	7.2	88	993.4	.	6.1	4.8	6	3.3	−	−
14	2.0	5.9	− 0.4	− 2.0	6.8	91	995.8	.	2.8	3.9	5	−	−	−
15	2.9	6.6	1.2	− 1.2	6.5	83	994.2	.	1.3	3.8	5	−	−	−
16	4.2	8.6	1.6	− 0.7	5.9	72	989.0	.	2.9	3.3	4	−	−	−
17	3.7	7.8	1.3	− 2.4	6.2	78	984.6	.	2.3	3.3	5	−	−	−
18	3.5	6.0	1.4	− 1.6	6.7	85	982.4	.	3.9	3.0	4	−	−	−
19	3.9	9.1	0.8	− 2.5	6.6	81	987.6	.	3.0	2.4	4	0.0	−	−
20	2.8	5.1	0.7	− 3.0	7.0	96	998.1	.	5.8	2.8	4	0.0	−	−
21	− 0.6	1.5	− 3.8	− 5.7	5.5	93	998.3	.	5.1	3.4	5	−	−	−
22	1.2	2.9	0.0	− 0.9	6.2	93	993.9	.	7.0	2.4	3	−	−	−
23	0.4	2.0	− 1.3	− 2.7	5.6	91	984.4	.	5.4	5.1	6	1.4	−	−
24	1.9	4.2	0.4	− 0.7	6.3	89	980.6	.	7.5	4.9	6	0.1	−	−
25	2.9	5.3	1.6	− 1.0	6.4	85	984.1	.	5.4	4.3	7	0.1	−	−
26	1.2	4.2	− 0.6	− 3.2	6.1	91	984.9	.	6.5	5.0	7	4.0	1	•
27	0.1	2.8	− 1.0	− 3.1	5.5	89	986.6	.	3.6	4.0	7	−	2	•
28	− 1.2	1.6	− 2.9	− 5.1	4.8	86	979.2	.	0.6	2.6	4	−	−	−
29	− 1.4	0.2	− 2.5	− 4.5	4.9	89	977.4	.	7.3	3.6	5	0.6	−	−
30	− 1.6	0.3	− 3.7	− 5.2	5.2	95	986.8	.	6.8	1.9	3	0.7	1	•
31	− 1.3	0.2	− 7.5	− 7.5	5.3	95	996.4	.	7.9	1.1	3	−	2	•

LEGNICA

DNI	TEMPERATURA POWIETRZA				PREŻNOŚĆ PARY WODNEJ	WILGOTNOŚĆ WZGLĘDNA	CIŚNIENIE ATMOSFERYCZNE	USŁONECZNIENIE	ZACHMURZENIE	WIATR		OPAD	ŚNIEG	
	T	Max	Min	T_g	e	U	P	S	N	v	v_{max}	R_d	s_h	s_g
1	5.5	7.3	− 2.7	− 1.5	8.2	90	1006.8	.	7.8	7.4	10	8.2	–	–
2	4.5	5.5	4.0	3.8	7.6	91	1016.9	.	7.5	4.1	7	–	–	–
3	4.7	8.2	2.2	0.6	7.8	91	1015.4	.	5.3	2.9	5	–	–	–
4	4.2	5.7	− 0.2	− 1.0	6.6	81	1009.0	.	7.0	8.3	10	2.8	–	–
5	5.6	7.6	2.4	1.9	7.9	86	1004.3	.	7.6	9.1	12	0.5	–	–
6	8.3	8.8	7.0	6.9	8.4	76	996.6	.	7.6	12.1	14	0.8	–	–
7	5.4	9.3	2.5	1.8	7.6	84	988.9	.	6.6	9.6	13	4.2	–	–
8	1.2	3.1	0.5	− 0.5	5.5	87	993.7	.	5.8	6.9	9	0.8	–	–
9	0.4	2.6	− 1.9	− 2.0	4.7	74	1008.1	.	5.4	6.4	9	–	–	–
10	5.8	7.2	0.9	0.7	6.9	75	1003.5	.	8.0	8.3	10	–	–	–
11	6.6	8.6	4.1	3.5	8.0	83	1002.5	.	6.9	5.8	7	–	–	–
12	7.9	9.2	7.0	5.9	9.2	87	1003.6	.	6.6	5.0	7	–	–	–
13	4.8	7.9	2.3	0.4	7.7	90	1007.2	.	3.1	3.8	5	1.3	–	–
14	4.3	6.2	0.9	− 1.0	7.1	85	1005.7	.	1.3	4.9	7	–	–	–
15	4.6	9.6	0.5	− 1.8	7.0	83	1003.9	.	3.8	4.8	8	–	–	–
16	1.4	7.9	− 0.7	− 1.9	6.3	93	999.1	.	4.3	1.5	2	–	–	–
17	2.5	6.7	− 1.6	− 2.3	6.7	92	995.3	.	5.1	3.3	8	–	–	–
18	6.6	10.4	4.8	3.2	8.3	85	992.6	.	5.3	4.6	6	0.5	–	–
19	5.2	7.4	2.2	1.3	8.0	89	1000.2	.	5.1	2.9	4	0.0	–	–
20	4.2	6.6	1.4	0.0	7.3	88	1013.2	.	4.1	3.4	5	–	–	–
21	3.9	7.8	0.0	− 0.9	7.1	88	1007.9	.	4.5	3.6	8	–	–	–
22	4.1	7.7	1.7	− 0.5	6.3	77	1005.9	.	4.4	3.8	7	0.1	–	–
23	5.2	7.8	2.4	1.3	7.0	79	994.9	.	6.9	5.8	8	–	–	–
24	6.7	10.2	3.3	3.0	7.2	74	992.4	.	4.8	5.5	7	–	–	–
25	5.4	7.7	4.0	2.3	6.8	76	998.4	.	6.6	5.0	7	2.2	–	–
26	4.7	8.2	3.3	2.0	6.5	75	1001.6	.	4.1	8.5	11	–	–	–
27	2.0	5.1	− 1.6	− 3.1	5.3	75	996.2	.	3.4	5.6	8	3.4	–	–
28	3.1	5.5	1.0	0.4	6.2	82	989.6	.	7.0	4.5	6	1.3	–	–
29	2.0	5.2	0.0	− 1.5	6.0	85	988.8	.	5.8	5.0	7	0.9	–	–
30	2.8	4.9	1.6	0.6	6.3	84	1001.9	.	6.0	4.4	7	0.9	–	–
31	3.3	5.4	0.8	− 0.5	7.4	93	1007.6	.	8.0	1.8	5	0.1	–	–

ZGORZELEC

DNI	TEMPERATURA POWIETRZA				PREŻNOŚĆ PARY WODNEJ	WILGOTNOŚĆ WZGLĘDNA	CIŚNIENIE ATMOSFERYCZNE	USŁONECZNIENIE	ZACHMURZENIE	WIATR		OPAD	ŚNIEG	
	T	Max	Min	T_g	e	U	P	S	N	v	v_{max}	R_d	s_h	s_g
1	4.9	7.2	1.5	0.7	8.3	.	999.1	–	.	.	–	8.5	–	–
2	4.0	5.1	3.2	1.6	7.5	.	1007.6	–	.	.	–	–	–	–
3	4.4	7.1	3.0	1.2	7.9	.	1006.1	3.0	.	.	–	–	–	–
4	3.7	5.6	2.1	0.4	6.6	.	1001.1	–	.	.	–	0.2	–	–
5	5.4	7.2	3.4	2.7	8.0	.	996.9	–	.	.	–	2.2	–	–
6	7.5	8.7	6.0	5.8	8.0	.	985.8	–	.	.	.	1.8	–	–
7	4.3	8.0	1.0	0.1	7.2	.	981.2	–	.	.	.	3.8	–	–
8	0.5	1.6	0.2	− 1.8	5.9	.	985.6	–	.	.	.	3.5	1	.
9	− 1.0	1.2	− 5.6	− 7.7	4.7	.	999.2	1.3	.	.	.	–	3	.
10	4.3	7.2	1.0	0.4	6.6	.	995.4	–	.	.	.	0.1	2	.
11	4.7	6.8	3.3	2.7	7.2	.	993.5	–	.	.	.	–	–	–
12	6.6	8.6	5.4	3.7	8.4	.	994.6	–	.	.	.	–	–	–
13	4.3	7.0	2.5	0.1	7.5	.	998.9	–	.	.	.	1.5	–	–
14	4.9	7.8	1.9	1.7	6.8	.	996.3	6.3	.	.	–	–	–	–
15	3.7	5.6	2.8	1.9	6.7	.	995.1	2.6	.	.	.	–	–	–
16	3.3	5.9	2.6	1.1	6.5	.	990.1	2.5	.	.	.	–	–	–
17	4.4	6.6	2.8	0.5	7.2	.	986.4	0.1	.	.	.	–	–	–
18	5.6	8.7	4.5	3.0	7.9	.	983.2	2.6	.	.	.	0.0	–	–
19	4.9	8.1	− 0.4	− 3.0	8.1	.	990.8	–	.	.	.	0.0	–	–
20	3.9	8.2	1.5	− 1.4	7.2	.	1003.2	4.8	.	.	.	–	–	–
21	3.9	6.3	− 0.7	− 2.8	6.9	.	998.1	1.1	.	.	.	–	–	–
22	4.1	7.2	2.5	0.9	6.4	.	996.2	5.0	.	.	.	2.5	–	–
23	4.1	5.7	1.9	0.9	7.3	.	985.6	0.2	.	.	.	0.0	–	–
24	6.3	8.8	5.0	3.1	7.3	.	983.9	1.8	.	.	.	–	–	–
25	4.9	6.6	2.5	1.7	6.7	.	989.3	1.5	.	.	.	4.0	–	–
26	4.2	7.2	2.6	0.6	6.2	.	993.3	2.8	.	.	.	–	–	–
27	1.7	5.6	− 1.8	− 4.8	5.0	.	989.6	4.4	.	.	.	12.3	–	–
28	2.8	5.0	1.6	0.9	6.7	.	980.3	1.1	.	.	.	0.1	–	–
29	2.8	5.3	1.2	− 0.4	6.6	.	979.5	0.8	.	.	.	2.7	–	–
30	2.4	6.4	0.2	− 2.2	6.1	.	992.4	3.5	.	.	.	3.1	–	–
31	3.9	6.6	0.5	− 1.5	7.8	.	997.7	.	.	.	.	–	–	–

WIELUŃ

Styczeń 1975

DNI	TEMPERATURA POWIETRZA				PREŻNOŚĆ PARY WODNEJ	WILGOTNOŚĆ WZGLĘDNA	CIŚNIENIE ATMOSFERYCZNE	USŁONECZNIENIE	ZACHMURZENIE	WIATR		OPAD	ŚNIEG	
	T	Max	Min	T_g	e	U	P	S	N	v	v_{max}	R_d	s_h	s_g
1	1.9	3.9	− 5.3	− 6.2	6.8	94	995.1	–	7.9	2.4	5	4.7	2	.
2	3.0	3.4	2.5	0.4	7.2	95	1006.2	–	7.8	1.5	2	–	–	–
3	3.6	5.8	2.3	0.7	7.5	96	1005.1	–	5.0	1.8	3	–	–	–
4	2.5	4.2	0.8	− 0.5	6.5	89	997.5	–	7.1	4.4	6	0.9	–	–
5	3.6	5.5	0.8	− 0.9	7.3	91	992.9	–	7.6	4.1	7	3.5	–	–
6	7.1	8.0	5.3	4.9	8.1	80	985.3	–	8.0	6.8	8	1.0	–	–
7	4.3	7.6	0.7	− 0.1	7.5	89	978.0	–	6.8	9.1	7	11.5	–	–
8	0.4	1.5	− 0.3	− 1.4	5.6	69	982.1	2.2	9.6	3.4	5	2.8	–	–
9	− 1.4	1.1	− 3.0	− 5.4	4.5	82	998.0	5.8	5.6	2.8	4	–	–	.
10	3.0	5.1	− 1.6	− 2.6	6.2	80	993.3	–	7.0	4.5	6	0.4	2	.
11	5.0	6.7	2.4	0.7	7.0	80	993.0	2.1	7.5	2.8	4	0.3	–	–
12	6.2	7.6	5.3	3.9	8.3	87	994.6	–	8.0	2.4	4	–	–	–
13	4.9	6.7	2.4	0.5	7.6	88	998.2	2.2	3.6	2.9	4	5.4	–	–
14	4.6	9.5	0.3	− 0.6	6.7	81	998.6	5.9	0.8	3.4	4	–	–	–
15	5.0	9.5	2.6	− 1.1	8.9	78	998.6	6.4	3.8	3.1	6	–	–	–
16	4.7	8.3	2.5	− 0.1	6.6	78	991.3	4.7	1.6	3.5	5	–	–	–
17	5.5	10.2	2.0	− 2.1	7.2	80	987.6	7.1	4.0	2.5	5	–	–	–
18	5.9	9.9	4.0	0.8	7.8	85	988.0	3.2	2.5	1.9	3	–	–	–
19	4.7	10.2	0.3	− 2.6	7.5	88	991.3	2.3	9.9	1.5	2	–	–	–
20	4.3	6.4	2.8	− 0.1	7.4	89	1004.3	2.4	7.0	1.0	1	0.0	–	–
21	2.6	5.3	0.5	− 1.4	6.8	92	1000.4	1.2	5.5	2.6	5	–	–	–
22	2.7	6.5	0.4	− 1.8	6.4	85	998.0	4.0	4.5	1.3	3	–	–	–
23	2.6	4.6	0.4	− 1.7	6.4	87	987.1	–	6.0	4.3	7	0.4	–	–
24	4.9	8.3	2.6	− 1.5	7.0	82	984.0	3.4	6.6	3.3	5	–	–	–
25	3.8	6.9	1.1	− 1.8	6.2	78	989.7	3.2	6.4	2.6	4	1.3	–	–
26	3.6	5.3	1.1	− 1.1	6.0	76	991.3	2.4	6.1	3.8	6	0.0	–	–
27	0.9	4.9	− 1.1	− 2.7	5.0	78	991.7	1.6	1.4	2.0	3	–	–	–
28	0.5	2.8	− 1.7	− 3.3	4.6	87	983.0	–	7.9	2.0	3	0.9	–	–
29	0.9	3.1	− 0.4	− 1.1	6.0	93	980.1	0.8	7.5	2.1	3	4.3	–	–
30	1.3	2.3	− 0.2	− 2.0	6.4	96	992.4	–	7.6	1.0	1	0.0	1	.
31	1.4	4.8	− 0.1	− 1.2	6.0	90	999.6	2.5	4.1	1.9	2	–	–	–

WROCŁAW – STRACHOWICE

DNI	TEMPERATURA POWIETRZA				PREŻNOŚĆ PARY WODNEJ	WILGOTNOŚĆ WZGLĘDNA	CIŚNIENIE ATMOSFERYCZNE	USŁONECZNIENIE	ZACHMURZENIE	WIATR		OPAD	ŚNIEG	
	T	Max	Min	T_g	e	U	P	S	N	v	v_{max}	R_d	s_h	s_g
1	4.7	6.7	− 2.5	− 2.8	8.1	94	1006.4	–	7.4	5.9	8	10.4	–	–
2	4.2	5.3	3.6	2.2	7.6	91	1016.8	–	7.8	2.8	5	–	–	–
3	4.2	7.4	1.8	− 1.9	7.7	93	1015.5	0.3	5.1	2.4	4	0.0	–	–
4	3.0	5.4	0.1	− 3.8	6.7	83	1008.9	–	6.6	8.0	11	3.8	–	–
5	5.5	7.3	2.9	1.5	8.1	89	1004.1	–	8.0	8.0	11	0.4	–	–
6	8.6	9.1	7.1	5.7	8.1	72	996.8	–	8.0	11.1	12	8.5	–	–
7	5.4	9.6	2.1	− 0.6	7.4	82	988.9	0.2	7.1	8.9	11	5.5	–	–
8	1.1	3.4	− 0.9	− 3.5	5.7	83	993.4	1.6	6.4	6.5	8	0.3	–	–
9	− 0.2	2.1	− 3.0	− 7.4	4.6	77	1008.4	4.1	5.6	5.3	8	–	1	.
10	5.0	7.6	0.7	− 0.5	6.6	75	1003.7	–	7.8	7.8	11	0.0	–	–
11	5.6	8.1	2.0	− 0.3	7.1	78	1002.9	2.6	6.5	5.1	7	0.0	–	–
12	6.9	9.4	5.7	4.4	8.4	85	1003.9	–	6.8	2.8	4	–	–	–
13	4.8	7.9	2.8	− 2.3	7.4	86	1007.6	0.2	3.8	3.6	5	2.6	–	–
14	2.9	8.2	− 1.3	− 4.8	6.4	86	1006.9	6.0	1.3	3.8	5	–	–	–
15	3.0	9.3	− 0.6	− 4.8	6.4	84	1005.0	4.7	2.6	2.9	7	–	–	–
16	1.9	8.2	− 2.7	− 5.9	6.1	88	1000.0	3.9	2.8	1.5	3	–	–	–
17	3.2	7.6	− 3.3	− 6.2	6.5	85	996.3	1.7	5.3	2.0	5	–	–	–
18	4.3	9.1	0.9	− 2.0	7.5	90	993.6	1.2	5.1	1.6	2	2.0	–	–
19	3.6	7.0	− 0.4	− 3.0	7.4	93	1000.4	–	5.4	2.3	4	–	–	–
20	3.6	6.3	0.8	− 3.3	6.9	87	1013.8	0.3	5.8	2.5	4	–	–	–
21	3.5	8.3	− 2.1	− 4.5	7.0	89	1008.7	3.3	4.1	4.6	7	–	–	–
22	3.7	7.8	0.9	− 3.8	6.3	79	1006.8	5.2	3.3	4.0	7	1.1	–	–
23	5.2	7.0	− 0.6	− 4.3	6.8	77	995.7	1.9	7.0	5.6	8	0.3	–	–
24	6.9	9.9	4.6	2.2	7.5	73	993.2	1.5	6.1	6.3	7	–	–	–
25	4.6	7.6	2.2	− 0.9	6.5	77	999.0	2.9	6.0	4.4	5	2.7	–	–
26	4.6	7.3	3.0	0.7	6.4	75	1001.9	5.3	4.4	7.4	10	0.0	–	–
27	0.8	5.7	− 3.2	− 7.7	5.2	81	1000.4	6.2	1.9	4.4	8	1.0	–	–
28	1.4	4.2	− 1.6	− 3.9	6.3	93	990.5	–	6.5	2.4	4	3.4	–	–
29	0.9	3.4	− 2.0	− 4.9	5.9	91	985.1	–	5.6	4.8	7	3.2	–	–
30	2.0	4.9	− 0.5	− 4.1	6.4	91	1002.0	2.1	5.3	2.3	4	0.3	–	–
31	2.6	4.7	− 0.8	− 4.3	6.8	92	1008.2	–	7.8	2.3	3	–	–	–

Tablica I

JELENIA GÓRA

DNI	TEMPERATURA POWIETRZA				PRĘŻNOŚĆ PARY WODNEJ	WILGOTNOŚĆ WZGLĘDNA	CIŚNIENIE ATMOSFERYCZNE	USŁONECZNIENIE	ZACHMURZENIE	WIATR		OPAD	ŚNIEG	
	T	Max	Min	T_5	e	U	P	S	N	v	v_{max}	R_d	s_h	s_g
1	4.5	6.2	− 2.8	− 2.6	7.5	92	981.1	−	7.9	7.0	10	12.7	−	−
2	3.4	4.3	− 3.0	− 2.4	7.2	91	990.2	0.3	7.6	2.0	4	0.6	−	−
3	2.5	5.5	− 0.6	− 4.1	6.4	92	988.8	1.3	9.2	1.0	2	−	−	−
4	2.1	4.2	− 0.4	− 5.4	5.8	82	983.1	−	8.8	7.4	14	0.5	−	−
5	5.3	7.2	3.5	2.4	7.3	82	976.9	−	8.0	10.0	14	0.2	−	−
6	7.1	9.1	5.6	4.2	9.3	93	972.1	−	7.4	10.8	14	0.6	−	−
7	3.9	8.4	0.6	0.0	6.6	82	984.0	−	7.6	8.3	10	4.0	−	−
8	− 0.4	1.0	− 2.8	− 2.6	5.4	91	989.4	−	7.0	6.4	9	1.8	−	−
9	− 4.2	− 0.1	− 5.0	−16.3	3.7	82	981.5	9.2	6.1	1.4	5	−	8	1.5
10	4.1	6.0	− 1.9	− 5.1	5.2	74	977.8	−	6.0	6.5	9	0.0	5	−
11	5.1	8.2	1.6	− 1.0	6.4	72	976.5	2.9	6.8	4.5	9	−	−	−
12	5.9	8.6	2.0	− 2.4	7.4	80	977.4	0.3	6.5	7.4	6	0.0	−	−
13	3.5	7.0	0.1	− 4.7	6.5	89	981.0	0.0	8.8	1.1	5	0.7	−	−
14	0.7	7.5	− 0.4	− 5.4	5.5	85	979.1	6.9	7.0	1.1	8	−	−	−
15	2.9	8.4	− 0.4	− 4.6	5.6	76	977.9	4.3	2.9	2.1	3	−	−	−
16	2.6	6.6	− 1.4	− 4.6	5.7	80	973.2	3.1	4.5	1.9	3	−	−	−
17	3.9	7.4	− 1.4	− 5.4	6.2	79	969.6	1.2	4.4	1.7	3	−	−	−
18	6.0	10.7	0.2	− 3.5	7.2	77	966.6	9.5	4.5	4.0	7	0.4	−	−
19	2.5	7.3	− 1.8	− 4.9	6.6	91	973.7	−	5.0	1.8	6	0.1	−	−
20	3.9	7.2	0.0	− 2.2	8.5	80	985.9	5.3	4.1	3.8	5	−	−	−
21	4.5	8.4	1.6	− 1.4	8.4	76	980.6	3.2	5.9	2.5	5	−	−	−
22	4.0	6.0	1.2	− 3.6	8.3	85	979.3	5.0	4.5	4.1	6	0.0	−	−
23	4.6	8.7	3.0	0.5	8.2	73	969.2	3.1	6.8	5.3	8	−	−	−
24	5.9	7.6	3.7	− 1.9	8.3	88	967.1	1.5	6.1	5.4	8	0.0	−	−
25	4.4	7.0	2.5	0.0	8.7	84	972.1	2.1	8.7	4.5	6	0.6	−	−
26	3.6	6.4	2.0	0.3	8.4	86	975.6	3.7	5.1	8.5	12	−	−	−
27	0.9	7.0	− 0.6	−10.2	6.3	83	972.3	4.7	4.8	3.1	9	8.6	−	−
28	1.4	4.7	− 0.5	− 3.6	6.3	88	963.4	0.1	6.1	1.6	5	1.8	−	−
29	0.7	3.4	− 3.7	− 6.4	5.4	85	962.8	−	6.3	4.3	9	1.5	−	−
30	0.9	4.7	− 1.8	− 5.6	5.8	89	974.9	3.1	5.5	1.6	4	1.1	−	−
31	1.2	3.7	− 2.6	− 6.1	6.5	97	980.8	−	7.0	0.4	7	0.2	−	−

KIELCE

Styczeń 1975

DNI	TEMPERATURA POWIETRZA				PRĘŻNOŚĆ PARY WODNEJ	WILGOTNOŚĆ WZGLĘDNA	CIŚNIENIE ATMOSFERYCZNE	USŁONECZNIENIE	ZACHMURZENIE	WIATR		OPAD	ŚNIEG	
	T	Max	Min	T_5	e	U	P	S	N	v	v_{max}	R_d	s_h	s_g
1	0.0	2.3	− 6.4	− 7.3	5.9	95	988.0	−	7.8	3.1	5	5.4	7	•
2	1.5	2.3	1.3	0.6	6.4	93	997.5	−	7.8	3.0	5	0.3	2	•
3	2.2	3.8	1.1	− 0.1	6.7	93	997.7	−	8.0	2.8	3	−	−	−
4	1.6	2.7	0.2	− 1.8	6.2	91	986.4	−	6.8	6.8	18	1.8	−	−
5	2.2	4.4	0.3	− 1.1	6.5	89	984.5	−	6.3	8.3	10	5.4	−	−
6	6.2	7.5	4.3	4.5	7.9	85	977.4	−	7.9	10.8	12	1.9	−	−
7	4.1	6.9	0.7	− 0.2	7.3	86	970.4	−	6.4	9.3	10	8.7	−	−
8	− 0.6	1.2	− 1.4	− 2.8	5.3	91	974.2	2.1	5.8	4.4	6	2.1	−	−
9	− 3.1	0.3	− 7.2	− 9.3	4.2	86	980.0	1.6	5.1	2.6	5	0.1	2	•
10	1.1	3.0	− 5.6	− 6.3	5.4	81	986.4	−	6.1	7.9	9	0.5	1	•
11	3.6	5.4	1.8	0.1	6.7	84	986.4	1.4	6.8	4.5	6	0.3	−	−
12	5.0	6.4	3.1	2.4	7.6	91	982.5	−	8.0	2.6	4	•	−	−
13	4.5	8.4	0.9	− 2.2	7.3	87	981.8	4.3	6.6	3.4	8	2.0	−	−
14	2.7	7.0	0.4	0.1	6.9	93	983.6	5.8	2.8	2.8	5	−	−	−
15	1.6	6.0	− 1.0	− 3.6	5.8	86	991.8	7.0	2.0	1.9	3	−	−	−
16	1.5	6.7	− 1.0	− 4.0	5.8	85	986.5	4.6	2.5	1.0	3	−	−	−
17	1.4	5.8	− 2.8	− 4.4	5.6	87	982.6	6.6	1.4	1.4	3	−	−	−
18	1.3	3.5	− 0.4	− 5.2	5.3	93	980.6	1.9	2.6	0.4	2	−	−	−
19	2.0	7.6	− 1.1	− 3.6	6.4	91	985.3	6.2	3.1	1.3	2	0.1	−	−
20	3.7	4.7	0.1	− 1.8	7.1	90	986.6	−	8.9	1.6	3	0.8	−	−
21	0.4	1.7	− 1.4	− 3.3	6.1	87	984.6	−	8.0	2.5	4	−	−	−
22	1.5	5.4	0.1	− 0.6	6.9	91	981.3	4.0	6.8	0.6	2	−	−	−
23	2.6	2.4	1.7	− 2.5	5.9	93	982.2	−	5.6	3.6	5	0.8	−	−
24	3.1	6.7	0.5	− 0.3	6.7	88	979.6	0.7	7.0	4.1	6	0.9	−	−
25	2.2	5.4	− 0.1	− 3.1	6.1	85	983.2	2.8	3.5	2.4	6	1.6	−	−
26	1.7	4.6	− 1.4	− 4.0	5.6	85	984.6	2.5	6.4	4.1	9	1.2	−	−
27	0.9	3.6	− 1.8	− 4.5	4.9	79	985.3	7.3	7.4	4.1	8	−	−	−
28	1.3	1.6	− 4.4	− 6.0	4.6	87	978.4	−	8.0	1.5	5	−	−	−
29	0.1	0.5	− 0.8	− 1.9	5.6	92	974.4	−	7.9	1.3	2	0.5	−	−
30	0.5	1.4	− 0.2	− 0.5	6.2	97	986.6	−	8.0	0.9	2	0.4	−	−
31	0.5	4.0	− 0.9	− 3.5	5.9	94	993.7	2.4	8.0	0.5	3	−	−	−

CZĘSTOCHOWA

DNI	TEMPERATURA POWIETRZA				PRĘŻNOŚĆ PARY WODNEJ	WILGOTNOŚĆ WZGLĘDNA	CIŚNIENIE ATMOSFERYCZNE	USŁONECZNIENIE	ZACHMURZENIE	WIATR		OPAD	ŚNIEG	
	T	Max	Min	T_5	e	U	P	S	N	v	v_{max}	R_d	s_h	s_g
1	0.4	2.4	− 6.1	− 8.1	5.5	91	986.6	−	8.0	2.9	6	8.0	4	•
2	2.0	2.4	1.7	− 0.1	6.5	92	994.9	0.3	8.6	3.6	6	−	1	•
3	2.3	4.2	1.5	− 0.6	6.6	92	995.2	−	8.6	2.4	3	−	−	−
4	1.5	2.8	0.2	− 1.8	6.0	88	987.2	−	8.0	5.8	10	0.4	−	−
5	3.0	4.4	1.2	0.1	6.7	86	982.1	−	8.0	6.0	9	6.2	−	−
6	6.1	7.5	4.4	3.1	7.4	90	978.4	−	8.0	7.9	10	0.6	−	−
7	4.1	6.8	0.4	0.1	7.1	86	967.5	−	7.9	7.6	6	6.1	−	−
8	0.6	0.8	− 1.9	− 3.0	5.1	89	971.0	1.6	7.1	4.0	6	1.5	2	•
9	− 0.3	− 0.3	− 3.8	− 6.3	4.1	78	983.9	4.3	6.4	4.4	6	−	4	•
10	1.6	3.5	− 3.2	− 3.8	5.5	80	983.2	−	7.3	5.3	6	0.4	3	•
11	3.7	5.2	2.0	0.1	6.3	79	983.1	2.0	7.3	3.4	5	0.2	−	−
12	5.4	7.0	4.0	2.4	7.6	85	984.1	−	8.0	3.4	4	0.1	−	−
13	4.8	7.6	4.0	0.4	7.1	82	987.7	3.7	6.5	3.0	5	1.5	−	−
14	3.0	6.5	0.5	− 1.0	6.4	80	986.5	5.5	1.0	3.5	5	−	−	−
15	4.2	6.0	2.8	0.6	6.1	74	986.5	5.6	1.0	3.5	5	−	−	−
16	3.5	7.4	1.0	− 0.7	6.4	82	981.5	3.1	2.1	3.1	5	−	−	−
17	5.0	7.0	3.4	0.0	6.8	79	977.7	6.1	1.1	2.1	4	−	−	−
18	5.4	6.7	4.7	0.1	7.7	86	974.8	2.7	3.1	2.9	5	−	−	−
19	5.5	12.0	2.0	− 0.1	7.4	82	980.2	3.9	3.6	1.9	3	0.1	−	−
20	4.3	6.3	3.2	1.6	7.3	88	992.4	−	6.6	3.0	4	−	−	−
21	2.9	4.4	1.5	0.1	6.5	87	990.0	−	6.6	2.3	3	−	−	−
22	2.6	5.8	− 0.1	− 2.3	6.2	85	987.2	2.6	4.0	2.8	3	−	−	−
23	4.4	3.2	1.0	− 1.3	6.0	83	977.3	−	6.3	5.3	7	0.0	−	−
24	4.4	6.4	0.1	0.1	6.9	85	974.3	2.0	7.1	4.3	6	0.0	−	−
25	2.1	5.4	1.4	− 0.3	6.1	81	979.4	1.8	5.0	2.8	4	0.6	−	−
26	2.9	4.7	0.9	− 0.8	6.0	79	980.5	3.0	6.6	3.9	6	0.0	−	−
27	0.4	3.5	− 1.9	− 4.3	4.6	73	983.6	6.3	0.9	2.8	5	−	−	−
28	0.8	3.7	− 1.6	− 4.1	5.1	79	979.5	−	6.9	1.6	2	0.0	−	−
29	1.0	4.0	0.1	− 0.2	5.5	86	976.0	1.9	7.8	2.0	3	2.2	−	−
30	0.6	1.1	− 0.1	− 0.7	5.9	94	981.2	−	7.9	1.8	3	0.0	1	•
31	1.2	4.8	− 1.2	− 1.5	5.4	82	988.8	2.4	5.9	1.6	3	−	−	−

ŚNIEŻKA

DNI	TEMPERATURA POWIETRZA				PRĘŻNOŚĆ PARY WODNEJ	WILGOTNOŚĆ WZGLĘDNA	CIŚNIENIE ATMOSFERYCZNE	USŁONECZNIENIE	ZACHMURZENIE	WIATR		OPAD	ŚNIEG	
	T	Max	Min	T_5	e	U	P	S	N	v	v_{max}	R_d	s_h	s_g
1	− 2.6	− 0.6	− 7.0	•	3.0	97	835.6	−	7.9	30.3	35	24.8	117	•
2	− 4.3	− 2.5	− 6.4	•	4.4	98	843.9	0.7	7.8	16.5	25	1.5	130	3.6
3	− 1.4	1.2	− 3.6	•	5.0	91	845.2	6.6	2.5	8.0	13	−	131	•
4	− 3.1	1.2	− 6.2	•	3.9	81	836.4	1.8	5.4	27.9	33	2.7	126	•
5	− 2.3	1.8	− 5.6	•	4.2	93	834.1	−	8.0	27.5	30	0.7	127	3.5
6	− 2.1	1.2	− 4.0	•	5.0	95	829.0	−	6.9	31.3	35	0.8	125	•
7	− 5.4	− 1.8	− 8.7	•	4.0	96	821.9	−	7.9	32.3	35	6.0	125	•
8	− 9.6	− 7.5	−10.0	•	2.8	92	822.8	0.2	8.0	28.0	33	9.5	130	•
9	−10.0	− 7.1	−13.5	•	2.3	79	834.7	3.3	6.1	26.3	32	0.8	135	•
10	− 4.6	− 3.0	− 7.1	•	4.2	96	833.5	−	8.0	28.9	38	−	135	•
11	− 3.5	− 2.1	− 5.8	•	4.6	97	833.9	2.5	7.3	24.0	32	0.4	135	•
12	− 1.8	− 0.6	− 2.8	•	5.3	99	835.6	0.3	7.3	18.4	28	0.0	135	•
13	− 2.4	− 0.8	− 3.4	•	4.9	94	838.1	0.1	6.4	19.8	27	−	135	•
14	− 1.2	1.4	− 4.9	•	4.2	77	837.4	6.0	3.1	25.1	29	−	132	•
15	− 4.0	− 1.9	− 6.8	•	3.8	87	826.2	4.9	3.4	19.4	28	−	125	3.2
16	− 3.2	− 2.7	− 2.5	•	2.8	82	834.9	3.5	3.8	8.6	15	−	103	3.8
17	− 1.0	4.0	− 1.6	•	4.5	71	830.5	2.2	6.4	22.9	30	0.0	96	•
18	− 2.0	− 1.1	− 3.6	•	5.2	98	826.3	0.3	6.3	24.5	30	0.7	93	3.1
19	− 0.2	1.2	− 1.9	•	5.2	87	833.1	1.5	5.8	9.4	17	0.2	90	•
20	− 3.7	− 0.8	− 6.3	•	3.8	83	841.6	7.7	4.6	10.3	28	0.4	88	3.0
21	− 3.7	− 2.7	− 4.9	•	4.2	92	838.0	6.0	7.4	16.5	28	0.0	87	•
22	− 4.1	− 4.0	− 7.1	•	3.6	94	834.8	−	7.9	19.1	26	2.3	87	•
23	− 6.3	− 3.2	− 7.0	•	4.1	96	826.4	−	7.8	23.5	30	1.7	88	•
24	− 5.9	− 2.6	− 9.1	•	4.4	96	824.8	−	7.8	22.0	27	1.5	90	•
25	− 5.7	− 4.6	− 6.7	•	3.9	96	829.2	−	7.5	13.9	23	1.5	91	3.7
26	− 6.6	− 2.0	− 8.7	•	3.6	94	831.1	2.0	6.8	22.5	27	−	92	•
27	− 7.7	− 5.0	−10.2	•	2.6	76	837.0	6.5	3.5	14.5	21	1.3	90	•
28	− 5.8	− 4.6	− 7.6	•	3.8	98	822.6	−	7.8	10.1	13	0.7	91	•
29	− 6.7	− 5.6	− 8.1	•	3.5	96	820.3	0.1	7.9	20.1	27	2.4	92	•
30	− 6.4	− 4.4	− 8.2	•	3.6	96	831.6	3.7	5.5	6.3	17	2.4	94	•
31	− 1.0	0.4	− 7.0	•	5.6	97	838.4	0.4	6.4	6.1	10	0.2	92	4.4

Tablica II

ZAMOŚĆ

Styczeń 1975

DNI	TEMPERATURA POWIETRZA				PREŻNOŚĆ PARY WODNEJ	WILGOTNOŚĆ WZGLĘDNA	CIŚNIENIE ATMOSFERYCZNE	USŁONECZNIENIE	ZACHMURZENIE	WIATR		OPAD	ŚNIEG	
	T	Max	Min	T_g	e	U	P	S	N	v	v_{max}	R_d	s_n	s_g
1	− 2.3	0.2	− 6.2	− 7.2	4.9	92	992.6	.	6.0	3.6	7	1.0	1	.
2	1.1	1.8	− 0.1	− 0.5	6.3	95	1001.2	.	7.9	2.1	3	0.1	1	.
3	2.3	3.0	0.6	0.5	6.8	93	1003.2	.	8.0	4.1	5	0.0	−	−
4	2.2	3.6	1.2	0.0	6.6	93	992.5	.	6.8	6.6	12	0.1	−	−
5	1.8	3.3	0.5	− 0.1	5.9	83	987.1	.	7.4	8.1	10	2.2	−	−
6	6.7	8.1	3.1	0.5	8.2	84	979.1	.	7.8	9.4	10	0.0	−	−
7	4.6	7.6	2.1	2.6	7.4	85	973.3	.	7.0	9.4	14	7.0	−	−
8	− 0.3	2.9	− 1.0	− 1.1	5.1	84	978.1	.	7.0	3.3	4	0.9	−	−
9	− 4.0	− 0.5	− 7.7	− 7.8	4.1	88	994.4	.	5.1	2.5	4	−	2	.
10	0.4	3.0	− 8.0	− 7.6	5.2	81	990.6	.	7.1	6.5	8	0.3	2	.
11	1.7	3.2	0.9	1.3	6.3	91	981.0	.	6.4	5.5	7	0.2	−	−
12	3.7	5.2	0.9	1.4	7.2	91	982.4	.	8.0	3.3	4	0.2	−	−
13	4.3	7.2	3.9	4.2	6.9	84	997.2	.	6.4	4.4	6	2.0	−	−
14	4.2	7.3	1.3	1.1	7.2	85	1000.0	.	3.5	3.9	5	−	−	−
15	4.2	8.3	0.0	− 1.5	6.2	76	998.7	.	0.0	4.4	7	−	−	−
16	4.5	10.7	− 2.7	− 2.9	5.2	63	993.1	.	2.5	3.8	9	−	−	−
17	7.0	10.3	3.3	0.2	6.0	60	988.7	.	3.3	4.1	6	−	−	−
18	7.0	10.8	3.4	3.6	7.4	79	985.4	.	5.1	3.9	6	−	−	−
19	5.0	12.1	− 0.4	− 0.5	6.8	74	981.4	.	2.1	0.8	2	−	−	−
20	2.5	5.0	0.4	− 0.5	6.8	94	1001.1	.	8.0	1.5	3	0.0	−	−
21	− 1.5	1.9	− 6.3	− 6.9	5.2	93	1002.0	.	8.3	2.5	4	−	−	−
22	1.5	4.1	0.3	− 0.5	6.2	91	997.7	.	7.0	1.1	2	−	−	−
23	1.2	3.8	− 0.5	− 1.8	5.7	85	989.1	.	5.4	5.1	7	0.1	−	−
24	2.9	5.6	0.5	0.0	6.2	83	985.0	.	7.4	6.2	7	0.2	−	−
25	2.9	6.3	1.0	− 0.4	6.5	87	988.1	.	4.2	3.8	6	−	−	−
26	1.5	4.0	− 0.4	− 2.1	6.2	90	986.5	.	5.5	4.0	6	3.2	−	−
27	− 0.1	2.1	− 1.2	− 5.0	5.4	88	990.1	.	4.8	3.6	6	−	4	.
28	− 2.3	3.0	− 5.2	− 8.1	4.4	85	983.0	.	0.3	2.1	3	−	−	−
29	− 2.6	− 0.9	− 5.6	− 8.3	4.9	96	981.3	.	6.6	3.1	5	0.2	−	−
30	− 1.1	− 0.2	− 1.9	− 2.6	5.4	96	989.9	.	7.8	0.9	1	−	1	.
31	− 1.6	− 0.3	− 2.5	− 3.6	5.3	97	999.6	.	7.9	0.5	1	−	−	−

SANDOMIERZ

DNI	TEMPERATURA POWIETRZA				PREŻNOŚĆ PARY WODNEJ	WILGOTNOŚĆ WZGLĘDNA	CIŚNIENIE ATMOSFERYCZNE	USŁONECZNIENIE	ZACHMURZENIE	WIATR		OPAD	ŚNIEG	
	T	Max	Min	T_g	e	U	P	S	N	v	v_{max}	R_d	s_n	s_g
1	− 1.1	2.5	− 5.7	− 6.8	5.5	95	993.0	−	7.3	5.9	10	2.1	5	.
2	1.4	1.8	1.0	− 3.4	6.2	91	1002.3	−	8.0	3.8	6	0.1	2	.
3	1.7	2.8	0.9	0.4	6.6	96	1002.6	−	7.0	5.1	6	0.0	−	−
4	1.7	2.5	0.2	− 0.7	6.1	89	994.1	−	5.9	9.4	15	1.6	−	−
5	1.8	3.6	0.5	− 0.7	6.1	87	989.1	0.4	5.9	9.3	13	1.0	−	−
6	6.6	8.1	3.3	2.8	8.0	82	981.9	−	8.0	12.4	15	0.4	−	−
7	4.6	7.1	2.7	1.7	7.2	85	979.1	−	8.0	11.9	13	1.6	−	−
8	− 0.2	2.7	− 0.7	− 2.2	5.0	84	978.6	1.4	5.8	5.5	8	0.5	−	−
9	− 2.4	0.2	− 4.2	− 6.2	4.4	86	985.0	4.1	5.5	3.6	6	0.0	1	.
10	0.1	2.9	− 4.2	− 6.2	5.1	81	991.5	−	5.8	10.5	13	0.6	1	.
11	2.3	4.8	1.0	0.0	6.5	90	991.8	−	7.4	6.3	7	0.0	−	−
12	4.5	6.3	0.6	0.2	7.5	89	992.9	−	8.0	4.9	6	0.0	−	−
13	3.7	6.5	1.7	0.2	6.8	86	997.5	5.0	4.9	5.8	8	2.6	−	−
14	2.5	6.6	0.2	− 0.4	6.7	92	996.5	5.3	1.9	5.3	6	−	−	−
15	2.4	7.0	0.4	− 1.2	5.9	82	997.7	7.2	0.6	5.9	7	−	−	−
16	3.9	8.0	1.1	− 1.2	5.7	72	992.2	4.9	2.3	4.9	6	−	−	−
17	3.6	7.5	1.2	− 1.7	5.9	76	988.0	5.8	1.4	3.9	7	−	−	−
18	3.4	6.3	1.4	− 1.5	6.5	83	985.7	0.6	4.0	3.8	4	−	−	−
19	4.7	10.3	1.5	− 1.2	6.3	75	980.8	6.4	2.0	3.4	4	−	−	−
20	2.3	6.6	0.8	− 1.2	7.0	96	1001.7	−	6.1	2.5	5	0.0	−	−
21	− 0.3	1.9	− 1.9	− 2.1	5.9	98	1000.5	−	7.4	4.1	5	−	−	−
22	1.7	4.8	0.5	− 0.3	6.5	85	997.4	0.9	6.1	3.5	5	−	−	−
23	0.3	2.2	− 1.7	− 2.0	5.6	90	988.3	−	5.4	7.3	9	0.7	−	−
24	2.3	4.6	0.5	− 0.2	6.3	87	984.7	0.3	7.3	7.5	10	0.5	−	−
25	2.4	5.6	1.0	− 1.6	6.5	89	985.5	3.6	4.9	4.6	6	0.0	−	−
26	1.5	4.7	− 1.0	− 2.2	6.0	88	988.6	1.4	5.6	5.1	7	2.0	−	−
27	0.7	3.1	− 0.2	− 2.4	5.4	84	990.6	4.0	3.4	4.9	8	−	−	−
28	− 1.0	2.9	− 4.0	− 5.0	4.7	83	982.0	5.7	3.4	3.3	5	−	−	−
29	0.0	1.8	− 1.0	− 1.3	5.2	85	982.1	−	7.6	3.9	4	0.0	−	−
30	0.3	1.2	− 0.3	− 1.2	6.1	98	989.7	−	8.0	0.5	2	0.1	−	−
31	0.1	1.7	− 0.3	− 1.4	5.9	96	999.2	−	7.3	1.6	4	−	−	−

OPOLE

DNI	TEMPERATURA POWIETRZA				PREŻNOŚĆ PARY WODNEJ	WILGOTNOŚĆ WZGLĘDNA	CIŚNIENIE ATMOSFERYCZNE	USŁONECZNIENIE	ZACHMURZENIE	WIATR		OPAD	ŚNIEG	
	T	Max	Min	T_g	e	U	P	S	N	v	v_{max}	R_d	s_n	s_g
1	2.9	5.0	− 3.5	− 3.5	7.2	94	998.9	−	7.5	4.1	6	16.2	2	.
2	3.6	4.4	3.2	2.4	7.2	91	1001.4	−	7.3	3.3	5	−	−	−
3	4.5	5.9	3.2	2.6	7.2	86	1000.4	−	5.3	3.6	3	−	−	−
4	2.8	4.5	0.4	− 2.4	6.2	86	1002.7	−	6.0	5.0	10	1.8	−	−
5	4.4	5.2	2.5	2.2	7.5	90	998.0	−	7.3	5.8	10	2.2	−	−
6	6.7	7.4	5.0	2.6	8.1	83	991.0	−	7.8	7.5	8	0.1	−	−
7	5.3	8.1	1.8	1.1	7.1	79	983.0	−	7.1	7.4	12	2.4	−	−
8	0.9	2.8	0.3	− 0.9	5.6	86	986.6	1.0	6.0	5.6	8	1.9	−	−
9	− 1.1	1.0	− 2.5	− 3.9	4.8	86	1002.1	5.3	3.9	4.4	6	−	1	.
10	3.7	5.3	− 1.9	− 3.0	6.3	79	998.1	−	7.4	5.0	7	0.0	−	−
11	5.2	7.8	1.8	0.5	6.8	77	997.5	3.7	5.6	3.1	5	−	−	−
12	4.0	8.3	3.5	0.5	8.2	88	998.4	−	6.1	2.6	4	0.0	−	−
13	4.8	7.5	2.2	0.5	7.5	87	1002.0	1.6	3.4	3.0	5	0.3	−	−
14	4.2	10.0	− 0.9	− 2.1	6.9	85	1001.9	5.8	0.5	5.4	9	−	−	−
15	5.3	9.2	2.8	0.9	6.9	78	999.7	5.1	1.4	6.4	9	−	−	−
16	5.1	8.3	3.4	0.4	7.2	82	994.4	4.0	2.1	5.5	7	−	−	−
17	5.9	9.2	4.2	1.8	7.7	83	990.8	5.5	3.3	5.0	6	−	−	−
18	6.8	10.6	5.0	1.9	8.4	85	988.1	2.9	2.8	4.0	6	−	−	−
19	6.1	10.5	2.1	− 0.3	8.2	87	994.4	2.8	4.3	3.0	5	−	−	−
20	4.7	7.3	2.9	1.5	8.0	93	1007.1	−	6.8	2.8	4	−	−	−
21	3.1	7.1	1.4	0.0	7.0	92	1003.2	0.2	3.9	2.9	5	−	−	−
22	2.0	7.0	− 0.5	− 3.5	6.1	87	1001.8	3.7	2.0	2.5	4	−	−	−
23	3.1	5.5	0.2	− 2.0	6.7	88	991.2	0.2	5.0	5.6	7	0.4	−	−
24	4.5	6.9	2.7	1.7	7.2	86	988.3	1.1	6.1	4.4	5	0.2	−	−
25	4.6	6.8	2.6	− 0.8	6.5	77	986.0	2.3	5.6	3.9	7	1.9	−	−
26	4.4	5.9	2.6	0.7	6.0	71	995.5	4.8	5.1	5.5	9	0.0	−	−
27	1.5	4.7	− 1.4	− 3.8	5.0	74	995.0	6.9	0.5	3.6	6	−	−	−
28	1.4	2.5	− 0.5	− 2.4	6.0	89	984.8	−	7.4	2.6	7	1.6	−	−
29	1.1	2.3	− 0.7	− 2.5	6.1	93	983.4	0.5	6.0	3.0	4	3.8	−	−
30	1.9	2.9	0.6	− 1.2	6.3	90	996.0	−	6.0	1.6	3	0.3	−	−
31	2.4	5.1	− 0.7	− 3.4	6.4	89	1002.3	0.5	6.8	2.0	3	−	−	−

KŁODZKO

DNI	TEMPERATURA POWIETRZA				PREŻNOŚĆ PARY WODNEJ	WILGOTNOŚĆ WZGLĘDNA	CIŚNIENIE ATMOSFERYCZNE	USŁONECZNIENIE	ZACHMURZENIE	WIATR		OPAD	ŚNIEG	
	T	Max	Min	T_g	e	U	P	S	N	v	v_{max}	R_d	s_n	s_g
1	2.9	4.4	− 4.0	− 6.1	6.8	89	984.4	−	7.9	4.3	8	9.6	3	.
2	3.4	5.0	2.4	1.8	6.9	85	992.9	2.2	7.1	1.3	2	−	−	−
3	2.3	4.2	0.5	− 2.5	6.7	92	992.4	−	5.9	0.8	3	−	−	−
4	1.7	3.3	− 1.8	− 0.6	5.8	85	986.8	−	7.4	7.4	12	0.1	−	−
5	3.9	5.1	3.0	2.1	6.9	86	982.5	−	7.5	7.8	12	0.0	−	−
6	5.4	6.6	4.0	4.4	7.4	82	976.4	−	7.0	7.9	10	0.0	−	−
7	4.0	7.0	1.3	0.0	6.7	82	967.5	0.4	8.0	8.9	14	2.0	−	−
8	0.0	1.7	− 0.8	− 1.2	5.4	89	970.2	0.1	7.4	3.1	5	3.3	1	.
9	− 1.9	0.5	− 5.1	− 3.8	4.1	76	965.2	6.0	5.5	3.5	6	0.0	5	.
10	2.7	4.6	− 1.1	− 1.9	5.9	79	987.4	−	7.5	6.4	10	−	3	.
11	4.3	6.5	0.3	− 2.0	6.6	79	980.7	1.2	6.8	3.6	5	0.1	−	−
12	5.9	6.8	5.0	3.6	7.7	83	981.5	−	7.6	2.3	3	0.0	−	−
13	4.0	6.4	1.6	− 2.5	6.8	84	985.2	1.0	4.1	2.3	4	0.0	−	−
14	3.9	6.5	− 0.7	− 4.0	6.4	80	984.6	7.2	0.9	7.4	10	−	−	−
15	3.4	5.7	0.3	− 2.1	6.1	78	983.4	4.7	3.1	4.8	10	−	−	−
16	3.1	6.9	− 1.5	− 3.4	6.3	83	978.4	5.3	2.1	4.5	10	−	−	−
17	5.0	6.6	3.5	1.5	7.4	85	974.2	2.4	4.6	7.6	12	−	−	−
18	5.9	8.8	3.8	1.7	7.9	85	970.8	3.7	2.8	5.3	10	−	−	−
19	6.4	7.8	3.6	0.2	8.3	86	977.1	0.1	6.9	4.1	7	0.0	−	−
20	2.6	5.3	0.1	− 2.8	6.6	90	989.4	1.9	5.0	1.3	3	−	−	−
21	2.6	5.3	− 2.4	− 4.5	6.3	86	985.3	0.7	5.5	2.8	7	−	−	−
22	3.4	6.1	1.8	− 0.2	6.1	78	983.8	2.4	5.0	3.8	6	−	−	−
23	3.0	3.7	1.8	0.4	6.4	85	974.0	−	7.4	5.9	12	0.0	−	−
24	4.5	6.2	3.0	0.5	7.2	86	971.2	1.0	6.6	5.0	10	1.8	−	−
25	3.4	4.9	1.5	− 0.8	6.6	84	976.3	1.0	7.0	4.8	7	0.2	−	−
26	3.3	5.7	0.5	− 2.8	6.1	78	979.3	6.3	4.1	5.0	8	−	−	−
27	0.5	3.3	− 3.1	− 7.0	5.0	79	976.9	4.8	2.6	3.6	10	2.1	−	−
28	1.2	2.5	0.3	− 2.4	5.8	88	967.4	−	7.4	3.5	10	1.0	2	.
29	0.3	2.6	− 1.0	− 5.2	5.4	87	966.3	0.5	5.6	3.5	7	1.1	2	.
30	0.4	3.7	− 2.0	− 4.9	5.6	88	978.6	6.7	3.8	1.0	2	0.1	2	.
31	1.1	3.4	− 3.7	− 6.9	6.0	91	984.6	−	7.9	0.6	2	−	2	.

KATOWICE

DNI	TEMPERATURA POWIETRZA				PREŻNOŚĆ PARY WODNEJ	WILGOTNOŚĆ WZGLĘDNA	CIŚNIENIE ATMOSFERYCZNE	USŁONECZNIENIE	ZACHMURZENIE	WIATR		OPAD	ŚNIEG	
	T	Max	Min	T_g	e	U	P	S	N	v	v_{max}	R_d	s_n	s_g
1	1.1	3.1	− 6.1	− 8.0	6.3	94	986.6	-	8.0	4.6	8	16.7	4	−
2	2.6	3.2	1.8	1.1	6.7	91	995.9	-	8.0	1.6	3	0.0	−	−
3	2.4	3.7	1.7	0.6	6.9	95	996.0	-	7.9	2.4	3	-	−	−
4	1.7	2.7	0.1	− 1.7	6.0	87	989.3	-	5.9	4.8	9	1.6	−	−
5	3.3	4.2	1.1	0.4	7.1	92	994.7	-	8.0	5.1	8	4.9	−	−
6	5.7	7.4	3.5	3.3	7.4	81	978.3	-	7.9	6.0	9	0.8	−	−
7	4.8	7.1	1.8	0.9	6.4	80	970.2	-	6.9	6.4	9	7.3	−	−
8	− 0.1	2.5	− 1.4	− 3.1	5.3	87	972.9	0.9	6.1	4.4	7	1.3	1	+
9	− 2.3	0.5	− 4.7	− 7.8	3.9	76	988.2	3.6	5.1	3.9	6	0.0	2	+
10	1.6	3.1	− 4.6	− 6.4	5.3	77	985.5	-	7.9	7.1	10	0.4	2	+
11	4.0	5.9	2.0	0.7	6.2	76	984.7	4.6	4.9	5.6	7	-	−	−
12	5.2	6.6	3.2	1.5	7.2	81	985.7	-	7.5	4.0	5	-	−	−
13	4.8	7.7	1.6	− 1.1	6.8	80	986.5	3.9	4.4	4.6	7	0.4	−	−
14	4.6	10.8	− 0.6	− 3.8	6.3	76	989.7	7.2	1.9	2.9	5	-	−	−
15	3.5	8.7	0.8	− 2.3	6.0	77	987.9	6.7	1.8	2.6	5	-	−	−
16	2.2	7.3	− 1.2	− 4.3	6.0	84	982.8	3.1	2.5	1.0	2	-	−	−
17	4.3	9.7	− 0.7	− 3.6	6.5	82	978.9	6.2	1.5	3.0	4	-	−	−
18	4.9	9.5	0.9	− 2.6	7.3	84	976.0	1.3	3.6	1.5	4	-	−	−
19	4.5	12.3	− 0.2	− 3.4	7.0	84	981.7	5.3	2.5	1.4	3	0.1	−	−
20	4.7	6.2	3.4	1.6	7.3	86	993.7	-	7.5	2.1	3	0.0	−	−
21	3.4	5.1	1.8	0.2	7.0	89	990.4	0.3	6.4	3.3	5	-	−	−
22	2.1	6.0	− 0.2	− 3.3	6.1	85	988.7	2.0	4.1	2.3	3	-	−	−
23	2.5	4.7	− 1.1	− 3.1	5.8	81	979.1	0.1	5.9	5.9	6	-	−	−
24	4.1	6.7	1.9	0.4	6.7	81	976.6	0.7	6.9	4.8	7	0.5	−	−
25	3.1	7.1	1.0	− 2.1	6.1	80	980.9	3.8	5.6	3.5	4	1.5	−	−
26	3.6	5.6	− 0.2	− 2.7	5.9	74	982.3	2.6	7.0	4.8	7	0.1	−	−
27	0.9	4.7	− 2.6	− 5.4	4.4	68	982.5	7.2	3.4	2.9	5	-	−	−
28	0.2	2.4	− 2.8	− 6.5	5.2	84	972.4	-	8.0	1.8	3	0.1	−	−
29	1.3	3.6	− 0.2	− 1.7	5.8	87	970.8	-	7.5	2.9	4	3.4	−	−
30	0.5	2.1	− 2.8	− 5.2	5.6	92	982.2	-	7.4	2.3	3	0.2	2	+
31	1.3	4.7	− 2.1	− 4.2	5.7	85	989.7	3.1	6.3	1.4	2	-	1	+

RZESZÓW - JASIONKA

Styczeń 1975

DNI	TEMPERATURA POWIETRZA				PREŻNOŚĆ PARY WODNEJ	WILGOTNOŚĆ WZGLĘDNA	CIŚNIENIE ATMOSFERYCZNE	USŁONECZNIENIE	ZACHMURZENIE	WIATR		OPAD	ŚNIEG	
	T	Max	Min	T_g	e	U	P	S	N	v	v_{max}	R_d	s_n	s_g
1	− 2.6	− 1.2	− 5.5	− 8.4	4.6	91	956.3	-	6.0	5.8	7	3.3	−	−
2	1.4	2.2	− 1.2	− 2.5	6.5	96	1004.6	-	8.0	4.8	7	0.0	5	+
3	1.7	3.0	0.8	− 1.1	6.7	98	1005.4	-	7.0	4.1	5	0.0	2	+
4	2.4	3.3	0.5	− 2.3	6.0	84	997.6	-	7.6	6.9	10	0.9	1	+
5	2.4	4.8	0.3	− 2.2	6.6	90	992.2	0.9	6.0	7.0	9	3.1	−	−
6	7.3	8.3	4.1	3.2	7.9	77	985.4	-	8.0	9.8	10	0.5	−	−
7	5.0	7.7	3.3	1.4	7.6	87	978.3	-	7.5	7.8	10	10.0	−	−
8	− 0.2	3.4	− 0.6	− 3.1	5.6	92	981.6	1.9	6.5	5.4	7	0.7	−	−
9	− 1.7	0.3	− 3.9	− 7.7	4.7	88	997.3	2.8	5.6	4.9	7	0.1	1	+
10	− 0.1	1.5	− 3.9	− 6.8	4.7	76	995.2	-	7.5	7.5	9	0.9	1	+
11	1.3	2.5	0.5	− 1.4	5.9	87	995.2	0.8	7.3	7.0	8	0.1	−	−
12	2.7	3.3	0.9	− 1.5	6.3	84	985.9	-	8.0	5.5	8	0.0	−	−
13	4.2	6.6	2.9	− 1.7	6.6	80	1000.3	3.9	6.4	6.6	9	1.9	−	−
14	3.5	6.4	0.5	− 3.3	6.7	89	1002.6	5.4	2.6	4.8	7	-	−	−
15	5.6	7.9	3.9	− 0.2	5.8	66	1000.3	7.4	0.0	7.1	8	-	−	−
16	7.3	11.3	5.0	0.1	5.1	50	995.0	6.6	2.4	7.4	10	-	−	−
17	6.9	10.1	4.1	− 0.5	5.8	59	991.1	6.7	1.6	6.8	8	-	−	−
18	6.6	9.6	4.9	1.1	6.7	69	988.3	4.0	3.6	6.5	8	-	−	−
19	6.1	12.7	− 0.2	− 3.1	6.3	69	993.2	6.5	1.6	3.1	5	-	−	−
20	3.7	6.6	0.4	− 2.9	7.7	97	1003.6	-	6.8	3.6	5	0.0	−	−
21	1.5	4.6	0.3	− 0.2	6.6	96	1002.6	1.9	6.5	5.5	7	-	−	−
22	2.2	5.0	0.8	− 1.1	6.3	88	999.9	-	7.4	3.9	5	-	−	−
23	1.4	3.3	0.2	− 1.4	5.5	81	991.1	0.8	4.8	7.5	9	0.0	−	−
24	2.7	5.1	0.6	− 0.6	6.0	81	987.9	2.3	7.0	7.4	9	0.3	−	−
25	3.4	7.2	1.8	− 3.1	6.4	83	991.9	4.5	4.5	5.0	7	0.2	−	−
26	2.5	5.6	0.7	− 1.2	6.3	86	991.9	0.3	6.3	6.0	8	2.3	−	−
27	1.6	4.7	− 0.4	− 4.9	5.0	74	993.3	5.5	3.8	4.9	7	-	−	−
28	0.0	4.2	− 3.4	− 6.2	4.5	91	984.5	4.4	5.1	5.0	6	-	−	−
29	0.6	3.0	− 1.2	− 6.1	5.5	87	982.3	1.1	7.4	2.4	4	0.0	−	−
30	1.1	2.2	0.0	− 1.9	5.4	97	991.6	-	7.9	2.5	5	3.0	−	−
31	0.7	2.2	0.0	− 0.6	6.3	97	1001.2	-	7.9	2.8	5	-	−	−

RACIBÓRZ

DNI	TEMPERATURA POWIETRZA				PREŻNOŚĆ PARY WODNEJ	WILGOTNOŚĆ WZGLĘDNA	CIŚNIENIE ATMOSFERYCZNE	USŁONECZNIENIE	ZACHMURZENIE	WIATR		OPAD	ŚNIEG	
	T	Max	Min	T_g	e	U	P	S	N	v	v_{max}	R_d	s_n	s_g
1	2.0	3.6	− 2.7	− 7.1	6.7	94	998.9	-	7.9	3.9	5	10.4	−	−
2	3.5	4.1	3.0	1.4	7.3	93	1007.9	-	8.0	3.0	5	0.9	−	−
3	3.8	4.3	2.4	1.4	7.1	91	1007.6	-	7.6	1.4	4	-	−	−
4	2.1	4.3	− 0.6	− 3.3	6.0	85	1001.5	0.5	3.6	2.6	7	1.3	−	−
5	4.4	5.5	2.3	1.5	7.0	85	997.5	-	8.0	3.5	6	2.0	−	−
6	6.0	8.1	4.6	2.0	7.5	80	990.7	0.8	7.0	3.5	5	-	−	−
7	6.0	8.5	3.2	1.6	6.6	70	982.9	-	7.6	5.1	7	1.2	−	−
8	0.6	3.2	− 1.5	− 6.1	5.3	83	985.0	1.1	7.0	3.1	6	0.6	1	+
9	− 0.8	1.3	− 2.1	− 4.6	4.6	80	1000.7	6.4	3.5	4.5	8	-	1	+
10	2.6	4.4	− 1.7	− 4.3	5.5	75	998.3	-	6.8	4.6	7	0.0	1	+
11	4.2	7.8	2.0	− 0.6	6.4	78	996.3	5.1	3.3	3.1	5	-	−	−
12	5.0	7.5	2.4	− 0.6	7.3	84	997.1	-	6.0	2.4	4	-	−	−
13	4.7	7.5	2.3	− 3.1	6.7	79	1001.0	4.1	3.9	2.9	6	0.1	−	−
14	3.1	10.5	0.3	− 3.4	6.8	76	1001.0	5.9	0.6	3.5	7	-	−	−
15	5.1	10.5	2.3	− 1.5	6.3	73	999.4	6.4	1.1	3.1	4	-	−	−
16	5.3	8.9	2.3	− 1.1	6.6	75	994.1	3.8	2.1	4.5	6	-	−	−
17	5.9	9.8	2.8	− 1.0	7.1	77	990.4	6.2	2.1	3.4	7	-	−	−
18	5.9	10.6	3.1	− 1.5	7.7	83	987.1	2.7	1.9	2.0	5	-	−	−
19	4.5	12.7	− 1.1	− 4.1	7.2	86	992.5	5.6	3.0	1.4	6	0.2	−	−
20	5.4	7.2	4.8	2.4	7.5	83	1005.4	2.9	6.0	0.9	2	-	−	−
21	3.2	5.8	0.7	− 1.5	6.9	89	1001.8	-	4.1	1.8	4	-	−	−
22	2.8	7.5	− 1.0	− 5.0	6.1	83	1000.3	4.8	2.3	3.0	5	-	−	−
23	3.2	4.4	1.4	− 1.5	6.3	82	991.3	-	5.0	3.6	5	-	−	−
24	4.4	7.1	2.9	1.2	7.0	84	988.1	1.2	6.8	3.8	5	-	−	−
25	3.8	7.4	2.2	− 3.1	6.6	83	992.8	5.4	5.1	3.5	6	3.1	−	−
26	4.3	6.4	1.5	− 1.5	6.1	73	994.9	5.5	6.0	3.8	7	-	−	−
27	1.4	5.2	− 1.4	− 4.6	5.1	76	994.4	7.4	1.4	2.0	4	-	−	−
28	1.1	4.0	− 2.3	− 5.5	6.0	90	983.2	-	7.9	1.1	2	1.0	−	−
29	0.6	3.0	− 0.7	− 3.1	5.7	89	982.9	-	6.8	1.5	3	3.5	−	−
30	0.9	3.5	− 1.3	− 4.6	5.8	88	994.1	0.3	6.6	0.9	2	3.0	1	+
31	1.7	5.4	− 0.6	− 4.0	6.1	89	1001.0	1.4	6.5	2.0	3	-	−	−

KRAKÓW - BALICE

DNI	TEMPERATURA POWIETRZA				PREŻNOŚĆ PARY WODNEJ	WILGOTNOŚĆ WZGLĘDNA	CIŚNIENIE ATMOSFERYCZNE	USŁONECZNIENIE	ZACHMURZENIE	WIATR		OPAD	ŚNIEG	
	T	Max	Min	T_g	e	U	P	S	N	v	v_{max}	R_d	s_n	s_g
1	− 0.2	2.1	− 7.1	− 10.0	5.9	95	992.1	-	7.8	4.0	8	10.0	3	+
2	2.2	3.5	1.7	0.4	6.8	96	1001.2	-	7.9	2.5	5	-	−	−
3	2.8	5.0	1.6	0.9	6.9	93	1001.7	-	8.0	1.8	3	0.1	−	−
4	2.1	3.8	0.8	− 1.6	6.3	87	994.7	-	7.3	6.8	10	0.5	−	−
5	3.5	4.5	1.8	0.6	7.1	90	998.2	-	7.8	7.8	9	2.8	−	−
6	6.1	7.1	4.4	3.4	7.8	83	984.1	-	7.8	9.3	11	0.0	−	−
7	5.4	8.2	2.9	1.4	7.2	79	975.9	-	7.8	9.6	12	5.8	−	−
8	0.5	2.9	− 2.1	− 3.8	5.5	92	979.7	1.6	6.6	4.9	7	0.4	1	+
9	2.9	0.6	− 6.5	− 9.3	4.8	86	994.0	1.6	5.0	3.8	7	0.1	5	+
10	1.4	4.0	− 7.9	− 8.8	5.5	79	991.9	-	7.5	4.5	8	0.1	2	+
11	4.3	6.4	2.4	− 1.8	6.4	77	991.1	3.1	7.1	3.6	7	-	−	−
12	5.6	7.6	2.4	0.9	7.6	84	991.7	-	7.6	3.0	5	-	−	−
13	5.0	10.4	0.0	− 3.1	7.1	83	995.1	4.6	4.1	2.5	6	0.0	−	−
14	2.1	11.3	− 2.5	− 3.6	4.7	64	996.1	5.6	2.6	0.9	2	-	−	−
15	0.7	6.2	− 3.0	− 5.5	5.7	90	994.0	4.9	1.5	0.9	2	-	−	−
16	0.0	4.2	− 2.8	− 5.5	5.7	93	986.2	1.4	2.8	1.1	2	-	−	−
17	0.6	7.5	− 3.3	− 5.9	5.8	90	985.4	4.8	1.3	1.3	3	-	−	−
18	1.0	3.9	− 1.9	− 4.1	6.3	96	982.8	-	3.0	1.1	2	-	−	−
19	2.7	7.9	− 2.0	− 4.1	6.7	89	988.0	4.8	3.6	2.1	3	0.0	−	−
20	4.4	6.4	3.4	1.5	7.9	94	999.2	-	7.6	2.3	4	0.4	−	−
21	3.5	5.4	1.8	− 0.1	7.4	95	996.6	3.0	7.3	2.8	5	-	−	−
22	2.6	6.2	0.0	− 2.6	6.4	88	994.9	1.0	5.1	1.3	4	-	−	−
23	0.5	5.3	− 3.8	− 5.6	5.5	86	986.0	-	4.6	2.1	6	-	−	−
24	3.2	8.4	− 0.8	− 3.1	6.6	86	982.8	0.6	6.6	2.5	5	0.7	−	−
25	3.0	6.7	0.4	− 3.1	6.4	85	987.3	3.2	4.4	3.1	6	1.3	−	−
26	2.9	5.7	− 1.6	− 3.9	6.1	80	988.5	1.8	6.1	4.9	8	0.2	−	−
27	1.4	5.2	− 1.4	− 4.1	4.8	73	989.0	7.4	2.6	2.9	5	-	−	−
28	− 0.6	2.4	− 3.2	− 6.1	5.3	91	979.0	-	5.4	0.6	2	-	−	−
29	1.0	4.1	− 1.1	− 2.3	6.0	93	977.2	0.1	7.5	1.9	4	1.8	−	−
30	1.1	2.4	− 0.4	− 0.6	6.2	95	988.3	0.9	7.1	2.3	4	0.0	−	−
31	0.3	4.3	− 1.4	− 1.6	5.8	92	996.0	3.1	4.4	0.9	2	-	−	−

Tablica II

TARNÓW

DNI	TEMPERATURA POWIETRZA				PRĘŻNOŚĆ PARY WODNEJ	WILGOTNOŚĆ WZGLĘDNA	CIŚNIENIE ATMOSFERYCZNE	USŁONECZNIENIE	ZACHMURZENIE	WIATR			OPAD	ŚNIEG	
	T	Max	Min	T_o	e	U	P	S	N	v	v_{max}	R_d	s_h	s_g
1	− 0.1	2.4	− 4.6	− 7.1	5.6	98	985.5	-	7.3	2.5	7	6.1	3	.
2	1.8	2.4	1.5	0.7	6.6	96	1004.2	-	8.0	2.4	4	0.2	1	.
3	3.2	4.3	1.7	0.7	7.0	91	1004.7	-	7.9	3.1	4	-	-	-
4	3.0	4.2	1.3	− 1.0	6.3	83	997.4	-	7.0	5.5	14	1.0	-	-
5	3.7	5.7	1.2	0.0	7.0	88	992.4	0.4	7.0	7.1	9	2.6	-	-
6	7.5	9.0	5.5	4.5	7.9	96	985.8	-	8.0	9.5	10	-	-	-
7	5.9	8.4	2.9	2.1	7.4	80	978.1	-	7.1	7.4	13	2.5	-	-
8	0.4	3.2	− 0.3	− 1.5	5.5	87	981.3	0.5	7.4	3.9	9	3.0	1	.
9	− 2.5	0.2	− 6.2	−13.2	4.6	89	967.0	-	6.6	3.0	5	1.1	5	.
10	1.9	4.6	− 6.7	−13.3	5.0	69	984.6	-	7.8	3.4	6	0.1	4	.
11	3.6	6.2	1.0	− 0.4	6.4	80	994.2	1.6	6.9	1.3	2	0.0	-	-
12	5.7	7.7	1.1	− 0.6	7.3	79	994.9	-	8.0	1.4	3	-	-	-
13	4.8	7.7	3.2	1.3	6.6	80	999.1	6.6	5.1	2.1	6	2.3	-	-
14	3.8	6.8	0.4	− 2.3	6.7	84	1000.7	6.8	0.9	2.5	6	-	-	-
15	5.0	8.1	3.1	0.2	6.1	70	998.4	7.5	0.5	3.6	6	-	-	-
16	6.3	9.6	4.4	1.0	5.9	68	993.9	4.6	2.1	4.6	7	-	-	-
17	5.4	8.7	2.6	− 1.9	6.3	70	999.1	5.4	1.9	4.1	6	-	-	-
18	6.0	9.2	3.5	− 0.6	7.1	75	998.5	1.7	3.6	3.1	4	-	-	-
19	5.7	13.7	2.1	− 1.1	6.9	71	991.3	5.7	1.5	1.9	3	0.1	-	-
20	4.7	6.9	3.7	− 1.0	8.7	96	1002.6	-	7.9	1.3	3	1.5	-	-
21	3.8	7.5	1.8	− 2.0	7.1	88	1000.6	2.0	6.0	2.4	5	-	-	-
22	3.9	5.1	2.0	− 1.6	6.8	87	998.6	-	6.5	0.9	3	-	-	-
23	2.1	4.4	0.4	− 1.5	5.7	81	998.7	0.1	4.2	3.6	5	0.2	-	-
24	3.4	5.5	1.5	− 0.5	6.3	81	996.3	1.2	7.1	4.4	6	1.3	-	-
25	4.2	7.2	1.2	− 2.9	8.4	77	990.5	4.0	4.4	2.3	4	0.2	-	-
26	3.2	5.3	0.8	− 3.5	6.1	79	991.1	1.6	7.3	4.4	7	2.5	-	-
27	2.4	5.3	− 0.4	− 3.6	4.9	69	992.2	5.6	3.4	3.1	5	-	-	-
28	0.9	3.1	− 1.0	− 5.0	5.1	78	992.6	0.5	5.6	1.6	4	-	-	-
29	1.3	4.4	− 1.1	− 4.2	5.4	81	990.5	1.2	5.1	1.6	4	1.2	-	-
30	1.5	2.6	0.5	0.0	6.4	93	991.3	0.1	7.9	1.9	3	0.0	-	-
31	1.3	4.1	− 0.8	− 4.0	5.6	88	999.9	1.3	5.1	1.1	2	-	-	-

ALEKSANDROWICE

Styczeń 1975

DNI	TEMPERATURA POWIETRZA				PRĘŻNOŚĆ PARY WODNEJ	WILGOTNOŚĆ WZGLĘDNA	CIŚNIENIE ATMOSFERYCZNE	USŁONECZNIENIE	ZACHMURZENIE	WIATR		OPAD	ŚNIEG	
	T	Max	Min	T_o	e	U	P	S	N	v	v_{max}	R_d	s_h	s_g
1	1.2	3.1	− 6.1	− 8.1	6.0	89	973.2	-	8.0	7.1	10	14.3	2	.
2	1.5	2.2	0.6	1.4	6.4	94	968.0	-	7.9	2.6	4	0.4	-	-
3	2.2	3.3	1.2	2.2	6.4	90	980.0	-	8.0	1.8	3	-	-	-
4	1.4	3.1	− 0.3	− 1.8	5.5	82	975.5	0.2	6.0	7.8	13	1.7	-	-
5	3.1	4.8	0.7	0.4	6.6	86	971.5	-	8.0	9.4	14	0.7	-	-
6	6.2	7.1	4.6	3.9	7.4	77	966.5	1.8	6.5	11.0	14	-	-	-
7	5.2	8.1	1.2	1.5	6.5	74	957.1	-	7.6	11.3	14	3.8	-	-
8	− 0.7	2.1	− 1.8	− 2.1	5.3	91	959.4	2.7	6.5	4.8	7	3.6	2	.
9	− 3.5	− 0.4	− 6.7	−11.3	3.8	78	974.5	2.6	5.6	4.5	7	0.0	5	.
10	2.3	4.1	− 5.0	− 1.8	5.1	69	972.3	0.1	7.3	8.9	13	0.9	4	.
11	4.5	5.6	2.3	1.9	6.1	73	971.3	4.9	6.8	7.3	10	0.0	-	-
12	5.8	7.4	4.6	3.9	7.2	78	972.0	-	6.1	5.8	10	0.0	-	-
13	6.3	8.0	4.8	4.9	6.6	69	975.7	5.0	4.6	9.6	14	0.0	-	-
14	6.5	10.7	1.2	0.3	6.3	68	975.8	7.1	0.9	8.0	12	-	-	-
15	4.5	9.2	0.0	− 2.2	5.8	69	973.8	7.1	2.1	1.8	4	-	-	-
16	7.6	11.2	2.1	− 0.6	5.3	51	968.6	5.5	2.6	3.6	7	-	-	-
17	8.4	11.7	6.2	3.4	6.0	55	964.5	6.2	2.8	6.1	14	-	-	-
18	8.1	9.2	7.4	4.2	7.9	73	961.9	0.6	3.9	6.0	14	-	-	-
19	8.1	13.0	5.9	2.9	7.5	71	967.9	5.8	4.1	3.4	7	0.3	-	-
20	4.4	6.3	3.8	4.4	7.9	90	979.5	-	7.6	2.1	5	0.2	-	-
21	3.8	6.8	1.1	0.2	6.3	79	976.1	3.1	5.4	4.6	8	-	-	-
22	3.3	5.4	0.7	− 1.7	5.7	75	975.0	1.5	4.8	4.1	9	-	-	-
23	3.3	4.1	1.8	0.5	5.4	70	966.4	0.7	5.5	9.8	14	0.0	-	-
24	4.7	6.5	2.9	2.9	6.4	75	962.7	3.1	6.1	8.0	10	0.0	-	-
25	4.0	6.2	2.5	− 0.1	5.6	69	967.2	6.0	5.1	5.8	8	1.8	-	-
26	3.0	6.0	1.6	− 0.1	5.8	76	968.9	3.3	7.0	6.3	10	2.2	-	-
27	1.2	5.0	− 3.0	− 5.2	4.8	72	968.6	7.8	2.0	4.1	6	-	-	-
28	1.2	3.0	− 0.6	− 3.6	5.3	79	956.3	-	7.5	0.7	2	-	-	-
29	1.1	3.2	− 0.5	− 3.1	5.5	86	957.0	0.6	7.1	3.9	6	2.7	-	-
30	0.7	1.2	− 1.2	− 5.7	5.5	86	966.5	1.0	7.8	2.1	3	0.3	4	.
31	1.1	4.4	− 2.3	− 5.9	5.2	79	975.5	5.2	6.6	1.9	3	-	2	.

PRZEMYŚL

DNI	TEMPERATURA POWIETRZA				PRĘŻNOŚĆ PARY WODNEJ	WILGOTNOŚĆ WZGLĘDNA	CIŚNIENIE ATMOSFERYCZNE	USŁONECZNIENIE	ZACHMURZENIE	WIATR		OPAD	ŚNIEG	
	T	Max	Min	T_o	e	U	P	S	N	v	v_{max}	R_d	s_h	s_g
1	− 3.5	− 2.0	− 6.3	− 7.6	4.0	84	986.7	-	6.6	8.3	12	0.3	-	-
2	0.6	1.2	− 2.6	− 2.6	5.9	92	994.5	-	8.0	5.0	8	0.0	1	.
3	1.6	2.7	0.2	0.2	6.3	92	995.3	-	7.6	4.9	6	0.0	-	-
4	1.4	3.1	− 0.6	− 0.2	5.5	81	988.0	-	7.5	6.6	9	0.1	-	-
5	1.7	4.2	0.0	− 0.7	5.7	82	982.3	1.2	6.4	9.1	15	6.3	-	-
6	5.0	6.2	2.2	1.7	7.3	83	975.8	-	8.0	8.8	12	0.0	-	-
7	4.9	6.6	4.0	3.3	6.8	78	968.9	-	7.4	9.4	12	5.8	-	-
8	0.5	4.2	− 1.1	− 3.1	4.9	83	977.2	3.0	6.1	6.0	9	1.3	1	.
9	− 2.6	− 0.4	− 3.3	− 4.3	4.4	85	987.6	4.3	4.6	4.6	8	0.0	3	.
10	0.2	1.9	− 4.4	− 5.7	4.5	74	986.2	0.9	6.9	8.5	12	0.0	2	.
11	1.6	3.8	0.5	− 0.1	5.4	78	985.9	0.7	6.3	8.0	9	0.0	1	.
12	3.2	4.2	0.8	0.6	5.9	76	986.7	-	8.0	6.5	8	0.1	-	-
13	5.4	8.1	3.5	3.2	6.5	73	991.1	1.0	6.4	7.9	9	1.8	-	-
14	4.5	9.4	1.2	− 1.6	6.5	79	993.3	5.2	1.3	5.8	9	-	-	-
15	6.0	9.5	4.0	0.5	5.6	60	991.3	6.0	0.0	6.5	9	-	-	-
16	8.7	13.1	3.6	− 1.1	4.9	45	986.4	5.1	1.5	5.1	9	-	-	-
17	8.8	10.6	7.0	1.7	5.9	52	982.5	0.5	3.9	5.0	9	-	-	-
18	9.3	11.1	5.4	1.8	7.3	67	976.8	3.5	4.0	5.6	12	-	-	-
19	4.5	13.6	2.8	− 0.7	7.0	73	984.6	5.5	1.6	3.4	5	-	-	-
20	3.7	6.2	0.2	− 3.1	7.0	88	994.0	-	5.8	3.4	5	0.2	-	-
21	1.4	3.8	0.7	1.1	6.4	95	992.5	-	8.0	3.8	7	-	-	-
22	1.4	3.1	− 0.9	− 0.6	6.2	92	990.6	-	7.3	3.4	5	-	-	-
23	1.8	3.7	− 0.1	− 2.0	5.2	76	982.7	2.3	4.1	8.0	9	-	-	-
24	3.8	6.7	0.6	− 0.1	6.2	77	979.1	0.2	6.8	8.6	10	0.0	-	-
25	3.4	6.2	2.3	0.2	6.4	82	982.3	2.1	4.5	5.9	8	0.1	-	-
26	2.3	4.9	0.0	− 1.9	6.2	85	982.4	0.2	5.8	5.8	8	2.0	-	-
27	1.2	3.6	0.3	− 4.4	4.9	73	983.8	4.1	4.1	4.5	7	-	-	-
28	− 0.6	3.6	− 4.0	− 5.6	4.3	75	975.3	5.2	1.9	2.8	5	-	-	-
29	− 0.9	0.2	− 2.0	− 4.4	5.2	91	973.4	-	8.0	1.4	2	0.4	-	-
30	0.0	0.9	− 0.8	− 1.6	5.9	97	982.4	-	8.0	1.1	3	-	1	.
31	− 0.5	0.5	− 1.1	− 1.1	5.6	95	991.8	-	8.0	0.9	2	-	-	-

NOWY SĄCZ

DNI	TEMPERATURA POWIETRZA				PRĘŻNOŚĆ PARY WODNEJ	WILGOTNOŚĆ WZGLĘDNA	CIŚNIENIE ATMOSFERYCZNE	USŁONECZNIENIE	ZACHMURZENIE	WIATR		OPAD	ŚNIEG	
	T	Max	Min	T_o	e	U	P	S	N	v	v_{max}	R_d	s_h	s_g
1	− 3.5	− 0.9	−10.4	−15.0	4.5	93	986.1	-	7.3	0.8	3	7.8	5	.
2	2.1	2.8	− 2.6	− 2.8	8.2	88	993.9	-	8.0	1.0	4	+	10	.
3	2.2	3.0	1.4	− 0.5	6.0	84	995.0	-	8.0	0.5	2	-	7	3.0
4	2.3	3.9	0.4	− 2.1	5.6	78	986.2	3.9	7.1	3.0	8	-	4	.
5	3.9	5.1	1.6	0.1	6.1	75	982.2	-	7.6	5.5	9	0.2	-	-
6	6.5	9.4	4.5	2.2	7.1	73	976.9	0.2	7.5	5.9	8	-	-	-
7	6.0	8.6	4.2	0.9	6.7	71	956.2	-	7.8	5.5	9	3.4	-	-
8	0.2	5.1	− 2.0	− 4.3	4.8	80	971.6	3.7	6.6	1.6	4	2.0	6	.
9	− 3.3	− 0.4	− 5.2	−14.6	4.0	83	981.8	1.2	5.0	2.1	5	1.1	8	.
10	0.4	4.7	−10.3	−18.9	4.6	72	985.5	0.6	7.8	3.3	7	0.0	9	2.0
11	2.6	4.9	0.0	− 3.3	5.9	80	984.7	2.7	6.3	0.9	3	-	2	.
12	2.6	6.4	0.1	− 3.1	6.2	85	985.4	0.8	7.3	0.0	0	-	-	-
13	3.5	8.0	0.7	− 2.1	6.5	83	989.6	5.8	5.3	1.1	3	0.3	-	-
14	4.3	9.7	− 0.8	− 4.1	6.3	78	990.7	6.1	1.4	1.1	3	-	-	-
15	5.3	9.6	1.8	− 1.8	5.6	63	988.6	6.8	0.5	3.4	5	-	-	-
16	8.3	13.8	3.5	− 1.7	5.3	50	982.8	4.2	2.5	3.0	7	-	-	-
17	4.2	10.7	− 1.3	− 5.0	5.9	73	979.1	4.2	2.4	0.8	3	-	-	-
18	6.4	10.1	3.6	− 0.6	7.0	73	976.4	0.8	3.6	0.9	4	-	-	-
19	6.7	14.5	2.3	− 2.3	6.3	67	981.4	6.3	2.9	0.3	1	-	-	-
20	2.6	6.7	0.6	− 3.1	6.7	91	992.6	-	7.6	0.0	0	0.1	-	-
21	4.7	9.4	3.2	0.3	6.9	81	986.9	4.4	6.6	0.3	1	-	-	-
22	2.8	6.1	− 1.3	− 0.6	6.3	84	988.4	-	7.0	0.0	0	-	-	-
23	1.9	5.2	− 1.5	− 0.6	5.2	75	980.0	-	4.5	0.3	2	0.1	-	-
24	3.0	6.2	1.1	− 2.5	5.9	78	976.9	-	7.1	0.1	1	0.0	-	-
25	3.4	7.8	2.2	− 1.1	5.6	73	980.7	3.4	4.8	1.3	4	0.2	-	-
26	1.7	4.9	− 1.0	− 5.2	5.6	82	983.5	1.9	6.4	2.1	6	2.5	-	-
27	1.7	6.2	− 0.1	− 4.6	4.4	65	982.3	6.7	2.9	1.4	3	-	-	-
28	0.1	4.7	− 2.9	− 6.8	4.8	78	972.2	1.2	5.0	0.6	3	-	-	-
29	0.5	4.9	− 2.9	− 6.1	5.2	85	976.3	2.9	5.9	0.5	2	2.1	-	-
30	1.6	3.0	0.0	− 3.1	5.8	85	981.0	1.5	7.6	1.9	5	0.0	3	.
31	1.0	4.7	− 0.3	− 3.5	5.5	84	989.3	3.5	4.4	0.0	0	-	-	-

Tablica II

LESKO

DNI	TEMPERATURA POWIETRZA				PREŻNOŚĆ PARY WODNEJ	WILGOTNOŚĆ WZGLĘDNA	CIŚNIENIE ATMOSFERYCZNE	USŁONECZNIENIE	ZACHMURZENIE	WIATR		OPAD	ŚNIEG	
	T	Max	Min	T_0	e	U	P	S	N	v	v_{max}	R_d	s_n	s_g
1	− 4.8	− 3.2	− 8.0	−10.7	3.5	80	976.8	-	6.3	4.1	9	4.3	-	-
2	− 0.8	1.2	− 3.9	− 4.6	5.2	91	983.0	-	8.0	1.9	4	0.7	3	.
3	1.0	1.9	0.0	− 1.0	6.2	96	984.7	-	8.0	0.3	2	0.1	3	.
4	0.3	3.1	− 2.3	− 3.5	4.9	79	977.8	4.8	6.1	6.4	9	0.7	1	.
5	1.0	2.8	− 0.9	− 3.5	5.6	85	972.7	0.9	7.3	6.6	9	2.2	3	.
6	3.6	4.9	2.0	0.5	6.6	83	967.1	-	8.0	7.8	9	-	-	-
7	4.3	5.4	3.4	2.3	6.2	75	959.6	-	7.6	8.1	9	1.2	-	-
8	− 1.0	4.0	− 2.5	− 6.9	4.8	85	961.4	1.2	7.3	3.6	6	1.3	2	.
9	− 2.6	− 0.8	− 4.3	− 8.4	4.2	83	976.2	3.7	6.3	3.0	6	0.4	5	.
10	− 1.3	0.4	− 6.9	− 9.9	3.9	70	975.9	0.1	5.8	7.9	13	0.8	4	.
11	0.9	2.9	− 0.5	− 1.2	4.8	76	975.8	1.9	6.6	5.8	8	-	3	.
12	1.7	3.3	0.2	− 2.0	5.5	79	976.4	-	7.6	2.5	10	0.0	1	.
13	4.0	7.4	− 0.3	− 2.9	6.2	77	980.7	1.8	6.0	4.9	8	1.0	-	-
14	4.0	7.9	0.0	− 2.5	6.5	80	982.6	6.2	3.4	5.0	10	-	-	-
15	5.8	7.9	4.0	1.9	5.4	58	981.1	7.3	0.0	9.1	12	-	-	-
16	8.1	11.4	6.0	3.0	4.4	45	976.0	7.1	2.5	8.9	12	-	-	-
17	8.4	10.0	6.7	3.2	4.6	42	971.8	2.5	4.0	9.4	12	-	-	-
18	8.1	9.9	6.9	4.0	5.9	55	968.8	3.6	5.6	7.5	12	-	-	-
19	8.9	13.5	5.9	1.2	5.2	46	973.5	7.3	2.5	5.1	9	-	-	-
20	1.1	6.0	− 2.0	− 4.5	5.8	86	982.8	-	6.4	1.1	3	0.4	-	-
21	2.7	6.8	0.6	− 2.3	6.5	88	981.2	6.6	3.8	2.4	4	-	-	-
22	− 1.1	1.7	− 3.2	− 4.0	5.4	96	979.5	-	5.8	0.6	2	-	-	-
23	0.3	2.2	− 1.7	− 4.8	4.5	72	972.0	1.5	4.8	9.6	12	-	-	-
24	2.5	4.7	− 0.1	− 2.2	5.3	73	968.7	2.0	7.5	7.0	9	-	-	-
25	2.9	6.9	1.0	− 2.8	5.7	76	971.5	3.3	5.3	2.4	8	0.1	-	-
26	1.6	3.2	− 1.6	− 4.8	5.7	82	971.8	0.1	5.5	3.9	8	5.0	-	-
27	0.8	4.5	− 0.2	− 2.6	4.3	67	972.9	4.2	4.0	4.0	5	0.8	1	.
28	0.2	4.5	− 3.4	− 6.9	3.8	83	969.8	3.9	3.3	1.1	4	-	-	-
29	0.6	2.6	− 0.9	− 2.9	4.6	72	961.7	-	7.8	2.6	8	1.3	-	-
30	0.1	1.0	− 0.7	− 1.6	5.8	95	970.8	-	8.0	0.8	3	0.3	1	.
31	0.0	0.9	− 0.6	− 1.5	5.2	86	979.7	-	8.0	0.9	2	-	-	-

ZAKOPANE

Styczeń. 1975

DNI	TEMPERATURA POWIETRZA				PREŻNOŚĆ PARY WODNEJ	WILGOTNOŚĆ WZGLĘDNA	CIŚNIENIE ATMOSFERYCZNE	USŁONECZNIENIE	ZACHMURZENIE	WIATR		OPAD	ŚNIEG	
	T	Max	Min	T_0	e	U	P	S	N	v	v_{max}	R_d	s_n	s_g
1	− 2.1	0.3	−14.9	−26.0	4.9	90	929.2	-	7.6	2.5	4	8.1	22	.
2	− 1.6	0.3	− 3.3	− 10.1	5.0	92	927.9	-	7.5	0.3	1	0.3	30	2.0
3	− 2.4	− 0.2	− 4.8	− 7.7	4.6	90	926.7	-	7.9	0.5	2	-	25	.
4	− 1.8	5.4	− 6.4	−14.7	4.3	82	922.4	4.7	5.8	1.5	5	2.0	23	.
5	0.8	3.0	− 1.5	− 2.5	5.5	85	918.9	-	8.0	3.9	5	0.6	24	1.6
6	3.9	7.4	1.5	− 0.6	5.8	72	913.5	2.6	6.1	4.1	6	-	17	4.6
7	2.3	6.2	0.1	− 1.6	5.7	80	915.7	-	7.9	3.9	5	4.8	12	2.5
8	− 4.2	0.1	− 5.1	− 6.4	3.9	86	906.3	0.4	7.5	2.3	4	5.4	19	.
9	− 7.6	− 4.0	−11.0	−15.4	3.0	85	920.1	0.8	4.6	1.9	4	1.7	33	1.3
10	− 1.9	2.1	−12.3	−24.1	4.6	84	920.2	0.1	7.0	2.4	6	0.0	35	3.7
11	0.5	3.0	− 4.1	−13.6	5.3	86	919.2	3.9	5.4	2.1	5	-	22	.
12	2.5	4.5	− 4.1	−13.6	6.3	86	920.2	-	6.3	2.1	5	0.1	20	2.5
13	1.0	6.8	− 3.5	−11.6	5.5	85	924.1	4.3	4.5	0.9	3	0.0	17	2.5
14	0.2	7.4	− 4.9	−13.9	4.8	79	924.7	6.0	2.4	0.5	2	-	15	2.7
15	− 1.9	5.7	− 5.4	−14.8	4.1	79	923.4	5.9	0.6	0.3	1	-	12	2.8
16	7.1	14.6	− 6.1	−14.1	3.2	41	916.7	5.9	3.0	6.8	12	-	10	.
17	4.9	12.5	0.1	− 5.6	4.5	56	914.2	5.8	2.3	3.1	9	-	6	3.0
18	2.5	8.7	− 1.8	− 6.7	5.6	78	912.0	1.6	3.6	1.8	3	-	6	4.2
19	4.4	11.6	− 0.4	− 5.1	5.2	65	916.6	5.8	2.0	2.4	3	0.1	5	4.0
20	1.1	2.3	− 0.9	− 5.6	6.2	94	926.3	-	7.3	0.8	2	0.7	4	.
21	0.6	3.8	− 2.2	− 4.6	5.7	90	923.7	3.1	7.0	0.3	1	-	3	.
22	0.1	3.7	− 1.1	− 4.6	4.9	80	922.1	2.8	5.5	0.6	2	-	-	-
23	− 2.5	1.1	− 6.1	− 9.8	4.6	90	914.4	-	5.3	0.3	1	0.2	-	-
24	0.5	3.8	− 2.2	− 6.6	5.5	87	911.9	-	7.3	0.5	2	0.0	2	.
25	0.1	4.3	− 2.6	− 9.0	4.3	70	915.4	4.5	5.1	2.0	4	0.2	-	-
26	1.0	2.5	− 3.8	− 8.7	4.9	85	916.4	-	6.9	2.5	5	4.6	-	-
27	− 3.6	3.1	− 6.6	−14.7	3.4	73	916.1	6.8	2.0	0.6	2	-	3	.
28	− 4.3	− 0.1	− 9.4	−17.1	3.8	84	906.3	-	5.3	0.3	1	0.1	2	.
29	− 2.8	− 0.1	− 5.6	−12.0	4.4	89	904.7	0.4	7.4	0.5	2	5.2	2	.
30	− 2.0	0.9	− 3.2	−11.6	4.4	82	915.1	2.8	7.1	1.1	3	0.0	14	1.9
31	− 4.8	1.3	− 9.0	−19.7	3.6	84	922.4	4.2	2.8	0.5	1	-	12	1.7

KASPROWY WIERCH

DNI	TEMPERATURA POWIETRZA				PREŻNOŚĆ PARY WODNEJ	WILGOTNOŚĆ WZGLĘDNA	CIŚNIENIE ATMOSFERYCZNE	USŁONECZNIENIE	ZACHMURZENIE	WIATR		OPAD	ŚNIEG	
	T	Max	Min	T_0	e	U	P	S	N	v	v_{max}	R_d	s_n	s_g
1	− 7.6	− 4.7	−15.8	.	3.2	88	796.6	-	7.5	10.6	13	26.8	149	.
2	− 8.9	− 6.7	− 9.4	.	2.8	91	802.4	-	6.2	7.8	11	2.3	168	.
3	− 4.4	− 1.7	− 8.8	.	3.4	75	805.4	7.1	3.6	5.4	8	-	160	.
4	− 4.1	− 0.1	− 9.0	.	3.1	70	800.3	6.4	5.4	10.8	18	1.2	155	.
5	− 5.4	− 1.6	− 9.0	.	4.0	95	796.3	-	8.0	16.5	19	1.2	140	2.0
6	− 1.3	1.4	− 3.8	.	4.0	74	793.4	3.4	6.4	18.9	22	-	149	.
7	− 6.0	1.0	− 7.9	.	3.7	94	785.0	-	7.4	16.0	19	10.9	137	.
8	−12.7	− 7.9	−13.6	.	2.0	88	782.8	0.3	7.9	8.6	10	7.8	143	.
9	−13.8	−12.0	−15.0	.	1.8	83	794.2	3.6	4.6	9.4	14	2.5	150	.
10	− 6.7	− 4.8	−14.0	.	3.1	83	797.3	0.3	7.6	14.1	18	1.3	140	1.9
11	− 3.6	0.6	− 6.8	.	4.3	90	797.3	6.2	5.8	13.4	17	-	140	.
12	− 3.7	1.1	− 5.0	.	4.4	93	798.8	-	6.9	10.4	16	0.1	130	.
13	− 4.2	− 2.5	− 5.1	.	4.2	92	801.9	0.3	6.4	10.8	15	0.9	130	.
14	− 4.9	− 1.7	− 7.6	.	3.9	90	803.2	6.7	1.5	12.8	19	-	128	.
15	4.3	7.2	− 5.0	.	2.1	25	803.9	7.4	1.6	8.3	18	-	129	2.1
16	1.0	3.7	− 0.2	.	2.7	41	798.6	5.2	4.3	19.5	23	-	120	2.9
17	− 1.8	0.8	− 4.7	.	3.7	69	794.7	6.2	5.0	14.9	22	-	118	3.7
18	− 2.8	− 1.9	− 4.1	.	4.7	96	791.8	0.1	7.6	14.1	17	0.0	118	.
19	− 2.3	− 0.2	− 3.4	.	3.9	77	796.4	5.9	5.0	13.6	19	0.1	118	.
20	− 4.3	0.1	− 8.0	.	4.0	91	803.3	-	5.4	2.6	5	0.4	115	3.5
21	− 2.4	− 0.4	− 6.0	.	3.8	74	800.6	7.3	3.4	5.9	9	-	112	.
22	− 5.5	− 2.2	− 7.2	.	2.3	58	799.0	3.7	3.0	6.3	12	-	111	.
23	− 5.5	− 2.6	− 9.1	.	3.3	80	792.8	-	5.5	10.3	13	1.0	110	.
24	− 4.6	− 2.2	− 5.2	.	4.2	96	791.0	-	7.5	10.6	13	1.4	111	.
25	− 8.3	− 4.9	−10.0	.	2.9	90	793.0	3.0	5.0	8.4	11	2.5	112	3.3
26	− 7.7	− 3.3	−10.9	.	3.3	93	793.4	-	8.0	10.9	16	12.2	113	.
27	−10.4	− 9.0	−13.5	.	1.8	71	792.7	7.8	3.0	7.8	12	-	122	.
28	− 7.7	− 6.2	−10.2	.	3.1	91	784.9	-	6.9	6.3	13	1.3	116	.
29	− 8.8	− 7.0	−10.0	.	2.6	90	783.0	1.9	6.9	6.3	10	6.3	116	.
30	−10.3	− 8.8	−11.4	.	2.5	91	791.0	3.0	7.1	4.4	7	0.7	122	.
31	− 6.3	− 3.7	−10.6	.	2.3	60	798.9	6.5	2.9	2.9	6	-	121	3.0

TABLICA III

WYNIKI MIESIĘCZNE SPOSTRZEŻEŃ STACJI METEOROLOGICZNYCH

МЕСЯЧНЫЕ РЕЗУЛЬТАТЫ НАБЛЮДЕНИЙ МЕТЕОРОЛОГИЧЕСКИХ СТАНЦИЙ

MONTHLY RESULTS OF OBSERVATIONS AT METEOROLOGICAL STATIONS

Nr	STACJA	TEMPERATURA POWIETRZA T											LICZBA DNI					
		1	7	13	19	Dies	Max	Min	Max abs.	Data	Min abs.	Data	Min <−10°	Min <0°	Max <−10°	Max <0°	Max >15°	Max >25°
2	Łeba	3.3	3.5	4.4	3.5	3.7	5.4	1.5	8.3	15	- 3.0	9	-	9	-	-	-	-
3	Hel	3.3	3.3	4.4	3.6	3.6	5.1	1.9	8.8	6	- 2.5	9	-	5	-	-	-	-
4	Ustka	3.9	4.0	5.2	4.1	4.3	6.1	2.4	9.2	15	- 4.5	9	-	2	-	-	-	-
5	Lębork	3.5	3.5	4.8	3.6	3.8	5.8	1.5	10.1	16	- 6.1	9	-	6	-	-	-	-
9	Gdańsk-Rębiechowo	2.0	1.8	3.3	2.2	2.3	4.3	0.0	8.5	6	- 9.9	9	-	13	-	4	-	-
19	Koszalin-Zegrze	3.0	3.2	4.6	3.5	3.6	5.6	1.1	8.9	6	- 6.1	9	-	7	-	-	-	-
14	Kołobrzeg	4.1	4.1	5.5	4.5	4.5	6.3	2.4	9.1	16	- 2.2	9	-	3	-	-	-	-
15	Elbląg	2.4	2.1	3.9	2.7	2.8	4.8	0.7	9.9	6	- 7.2	9	-	10	-	1	-	-
18	Suwałki	0.4	0.0	1.1	0.5	0.5	2.1	- 1.4	8.3	6	-13.0	9	1	20	-	5	-	-
20	Kętrzyn	1.4	1.2	2.9	1.9	1.8	3.8	- 0.3	9.1	6	- 8.4	9	-	16	-	2	-	-
25	Świnoujście	4.5	4.2	5.7	5.0	4.8	6.7	2.8	9.6	6	- 2.7	9	-	2	-	-	-	-
26	Mikołajki	1.5	1.1	2.9	2.0	1.8	3.6	0.1	9.6	6	- 6.0	9	-	13	-	2	-	-
27	Resko	3.7	3.6	5.2	4.2	4.2	6.2	1.9	9.3	6 16	- 3.9	9	-	3	-	-	-	-
29	Olsztyn-Dajtki	1.4	1.1	3.1	1.8	1.9	4.1	- 0.3	9.5	6	-10.7	9	1	17	-	3	-	-
31	Szczecinek	2.7	2.6	4.1	3.2	3.1	5.2	1.1	9.1	6	- 7.7	9	-	7	-	-	-	-
32	Chojnice	1.9	1.8	3.2	2.2	2.2	4.1	0.1	8.7	6	- 7.9	9	-	13	-	1	-	-
42	Szczecin-Dąbie	4.5	4.3	6.1	5.0	5.0	7.1	2.8	10.0	14	- 2.1	9	-	2	-	-	-	-
47	Piła	2.4	2.4	4.6	3.3	3.1	5.6	0.7	9.3	6	- 5.3	9	-	12	-	-	-	-
51	Białystok	0.9	0.5	2.6	1.4	1.3	3.4	- 0.8	9.3	6	- 8.0	9	-	18	-	2	-	-
49	Bydgoszcz	2.3	2.2	4.6	2.9	3.0	5.4	0.6	9.5	6	- 5.4	9	-	10	-	-	-	-
50	Mława	1.3	1.0	3.0	2.0	1.8	3.9	- 0.4	8.7	6	- 8.4	9	-	15	-	3	-	-
52	Ostrołęka	1.6	1.4	3.4	2.2	2.1	4.2	0.2	9.4	6	- 9.3	9	-	11	-	1	-	-
54	Toruń	2.3	2.2	4.6	2.9	3.0	5.4	0.7	10.0	6	- 4.9	9	-	10	-	-	-	-
61	Gorzów Wlkp	3.5	3.3	5.1	4.2	4.0	6.4	1.7	9.4	6 15	- 2.4	9	-	5	-	-	-	-
68	Płock-Radziwie	2.4	2.4	4.4	3.2	3.1	5.2	1.2	9.3	6	- 3.6	1	-	9	-	-	-	-
70	Poznań-Ławica	3.0	2.8	5.1	4.1	3.8	6.1	1.3	9.2	6	- 3.6	9	-	6	-	-	-	-
72	Słubice	4.4	4.2	6.1	5.1	4.9	7.3	2.7	9.7	7	- 2.0	27	-	3	-	-	-	-
78	Kozo	2.8	2.7	4.9	3.5	3.4	5.7	1.4	9.0	6	- 2.5	9	-	6	-	-	-	-
79	Siedlce	1.5	1.2	3.4	2.3	2.1	4.3	0.0	8.7	6	- 9.2	9	-	11	-	1	-	-
80	Warszawa-Okęcie	2.0	1.6	4.0	2.8	2.6	4.9	0.4	8.6	6	- 6.0	9	-	13	-	-	-	-
85	Terespol	1.3	0.8	3.0	2.2	1.8	4.3	- 0.2	9.2	6	-10.2	9	1	14	-	1	-	-
90	Zielona Góra	3.4	3.4	5.4	4.0	4.0	6.4	2.0	9.6	15	- 2.7	9	-	4	-	-	-	-
91	Leszno-Strzyżewice	2.8	2.8	5.7	3.7	3.7	6.7	0.9	10.0	18	- 4.7	9	-	11	-	-	-	-
97	Kalisz	2.4	2.4	4.9	3.3	3.2	5.8	0.9	8.5	6	- 3.1	1 9	-	8	-	-	-	-
98	Łódź-Lublinek	2.2	2.1	4.4	3.0	2.9	5.5	0.7	9.2	19	- 4.5	1	-	7	-	-	-	-
105	Włodawa	0.9	0.3	3.3	2.0	1.6	4.3	- 0.7	9.4	19	- 8.0	9	-	16	-	1	-	-
112	Sulejów	1.9	1.8	4.0	2.5	2.6	4.9	0.4	8.8	19	- 4.8	1	-	10	-	-	-	-
115	Lublin-Radawiec	1.0	0.6	3.0	1.6	1.5	4.0	- 0.7	9.1	19	- 7.9	9	-	14	-	1	-	-
116	Legnica	3.7	3.7	6.2	4.3	4.4	7.2	1.7	10.4	18	- 2.7	1	-	6	-	-	-	-
114	Wieluń	2.7	2.5	5.2	3.3	3.4	6.0	0.9	10.2	17 19	- 5.3	1	-	9	-	-	-	-
117	Zgorzelec	3.5	3.2	5.3	4.1	4.0	6.5	1.9	8.8	24	- 5.6	9	-	4	-	-	-	-
120	Wrocław-Strachowice	2.7	2.9	6.1	3.6	3.8	7.0	0.5	9.9	24	- 3.9	9	-	15	-	-	-	-
127	Jelenia Góra	2.4	2.4	5.2	2.8	3.1	6.4	- 0.3	10.7	18	- 9.7	9	-	15	-	1	-	-
131	Kielce	0.8	0.6	3.3	1.5	1.6	4.3	- 0.8	8.4	13	- 7.2	9	-	18	-	-	-	-
130	Częstochowa	2.1	1.9	4.3	2.7	2.8	5.2	0.7	12.0	19	- 6.1	1	-	9	-	1	-	-
136	Śnieżka	- 3.6	- 3.5	- 2.9	- 3.7	- 3.5	- 1.2	- 5.9	6.9	15	-13.5	9	2	30	-	21	-	-
139	Zamość	1.0	0.8	3.8	1.7	1.9	4.6	- 0.9	12.1	19	- 8.0	10	-	15	-	4	-	-
138	Sandomierz	0.8	0.8	3.6	1.9	1.8	4.5	- 0.2	10.3	19	- 5.7	1	-	12	-	-	-	-
141	Opole	3.1	2.9	5.5	4.0	3.8	6.2	1.3	10.6	18	- 3.5	1	-	9	-	-	-	-
151	Kłodzko	2.6	2.4	4.1	3.1	3.0	5.1	0.4	8.8	18	- 5.1	9	-	12	-	-	-	-
165	Katowice	2.1	1.7	4.7	2.7	2.8	5.6	- 0.2	12.3	19	- 6.1	1	-	16	-	-	-	-
170	Rzeszów-Jasionka	1.9	1.8	4.3	2.4	2.6	5.1	0.5	12.7	19	- 5.5	1	-	9	-	1	-	-
171	Racibórz	2.8	2.1	5.6	3.7	3.5	6.5	1.0	12.7	19	- 2.7	1	-	12	-	-	-	-
173	Kraków-Balice	1.1	1.0	4.4	2.1	2.1	5.5	- 0.9	11.3	14	- 7.9	10	-	18	-	-	-	-
176	Tarnów	2.5	2.6	5.1	3.0	3.4	5.9	0.8	13.7	19	- 6.7	10	-	8	-	-	-	-
185	Aleksandrowice	3.3	2.7	4.8	3.3	3.5	5.9	1.0	13.0	19	- 6.7	9	-	10	-	1	-	-
186	Przemyśl	1.9	1.9	4.1	2.4	2.5	5.0	0.4	13.6	19	- 6.3	1	-	12	-	2	-	-
199	Nowy Sącz	1.7	1.7	5.3	2.5	2.8	6.4	- 0.5	14.5	19	-10.4	1	2	14	-	2	-	-
207	Lesko	1.3	1.4	3.4	1.8	1.9	4.5	- 0.2	13.5	19	- 8.0	1	-	19	-	2	-	-
220	Zakopane	- 1.7	- 1.3	2.1	- 0.6	- 0.4	3.9	- 4.5	14.6	16	-14.3	1	3	28	-	4	-	-
224	Kasprowy Wierch	- 5.6	- 5.7	- 5.2	- 5.4	- 5.5	- 2.6	- 8.3	7.2	15	-15.8	1	9	31	1	23	-	-

Nr	STACJA	CIŚNIENIE ATMOSFERYCZNE P						PRĘŻNOŚĆ PARY WODNEJ e					WILGOTNOŚĆ WZGLĘDNA U							LICZBA DNI	
		P_m	Max	Data	Min	Data	$P_{o.m}$	1	7	13	19	Dies	1	7	13	19	Dies	Min	Data	min < 40%	granicz. 13 > 80%
2	Łeba	1010.0	1028.3	20	990.9	7	1010.5	6.8	6.9	7.1	6.8	6.9	87	87	84	86	86	58	4	-	20
3	Hel	1011.3	1029.5	20	990.5	6	1011.6	7.1	7.2	7.2	7.1	7.2	91	92	86	89	90	58	4	-	26
4	Ustka	1010.1	1028.2	20	991.6	7	1011.2	7.9	7.0	7.0	7.0	7.0	86	85	79	85	84	62	16	-	14
5	Łębork	1008.8	1026.5	20	989.6	7	1011.5	6.9	7.0	7.1	6.9	7.0	86	88	82	87	86	60	16	-	16
9	Gdańsk-Rębiechowo	994.6	1012.4	20	974.6	6	1011.8	6.3	6.4	6.6	6.4	6.4	89	92	85	89	88	58	4	-	19
19	Koszalin-Zegrze	1003.3	1021.0	2	986.1	7	1012.4	6.8	7.0	7.0	6.8	6.9	89	89	82	87	87	60	16	-	17
14	Kołobrzeg	1011.3	1029.6	2	994.5	7	1012.0	7.3	7.3	7.4	7.3	7.3	88	88	81	85	86	57	16	-	14
15	Elbląg	1007.2	1025.0	20	986.9	6 7	1012.6	6.7	6.7	7.1	6.8	6.8	91	92	87	90	90	57	4	-	25
18	Suwałki	990.2	1007.6	21	966.0	7	1013.4	5.8	5.7	6.0	5.8	5.9	90	92	89	90	90	66	31	-	28
20	Kętrzyn	999.4	1017.4	20	977.0	6	1013.2	6.2	6.1	6.5	6.4	6.3	90	90	88	90	89	65	5	-	25
25	Świnoujście	1011.8	1029.9	2	995.6	7	1012.4	7.5	7.5	7.6	7.5	7.6	88	91	83	85	87	61	16	-	16
26	Mikołajki	997.2	1014.9	20	974.4	7	1013.6	6.3	6.2	6.6	6.5	6.4	91	93	87	91	91	70	5	-	25
27	Resko	1006.2	1024.2	2	989.1	7	1013.1	7.0	7.0	7.2	7.0	7.1	87	87	81	84	85	56	16 27	-	15
29	Olsztyn-Dajtki	996.5	1013.8	20	975.0	7	1013.5	6.1	6.1	6.5	6.3	6.3	89	91	85	90	89	63	4	-	20
31	Szczecinek	995.2	1012.5	2	977.7	7	1013.2	6.7	6.8	6.8	6.8	6.8	89	90	83	88	88	61	16	-	17
33	Chojnice	991.0	1007.5	20	972.5	7	1013.0	6.5	6.6	6.8	6.7	6.7	92	94	89	93	92	74	23	-	25
42	Szczecin-Dąbie	1012.7	1031.2	2	996.8	7	1013.1	7.3	7.3	7.4	7.3	7.3	86	87	79	84	84	54	16	-	14
47	Piła	1005.1	1021.9	2	987.8	7	1014.3	6.8	6.8	7.1	7.0	6.9	92	92	83	90	90	65	26	-	16
51	Białystok	995.6	1012.2	21	971.8	7	1014.5	5.9	5.9	6.2	6.1	6.1	89	92	83	90	89	66	9	-	19
49	Bydgoszcz	1005.4	1021.7	2 20	986.8	7	1014.3	6.6	6.5	7.0	6.8	6.7	90	90	82	88	88	69	4	-	16
50	Kława	996.0	1012.4	21	974.5	7	1014.8	6.2	6.2	6.7	6.5	6.4	91	93	87	91	91	70	10	-	27
52	Ostrołęka	1002.7	1019.2	20	980.0	7	1014.8	6.2	6.1	6.5	6.4	6.3	88	89	83	88	87	65	5	-	19
54	Toruń	1005.7	1022.3	2	986.3	7	1014.4	6.6	6.6	6.9	6.7	6.7	90	92	81	89	88	66	10	-	16
61	Gorzów Wlkp	1005.5	1023.3	2	989.6	7	1014.6	7.0	7.0	7.4	7.2	7.1	88	90	84	87	88	62	27	-	19
68	Płock-Radziwie	1007.0	1023.1	2	987.0	7	1014.9	6.8	6.8	7.2	7.0	6.9	92	93	85	91	90	67	15	-	20
70	Poznań-Ławica	1004.2	1021.4	2	986.9	7	1015.7	6.6	6.7	7.1	6.9	6.9	88	89	81	84	85	60	27	-	17
72	Słubice	1011.9	1029.5	2	995.0	29	1015.0	7.3	7.2	7.6	7.4	7.4	86	87	80	83	84	57	27	-	17
78	Koło	1001.1	1017.0	2	982.4	7	1015.8	6.7	6.7	7.0	6.9	6.8	89	89	81	87	87	64	26	-	15
79	Siedlce	997.2	1012.3	20	975.5	7	1015.8	6.1	6.0	6.6	6.4	6.3	89	89	84	87	88	69	17	-	21
80	Warszawa-Okęcie	1002.6	1017.8	20	981.6	7	1015.9	6.3	6.2	6.8	6.5	6.5	88	90	84	87	87	70	6	-	21
85	Terespol	998.8	1014.0	20 21	976.2	7	1016.0	6.1	5.9	6.4	6.2	6.1	89	89	83	86	87	65	6	-	18
90	Zielona Góra	994.6	1011.5	2	978.3	29	1016.1	6.8	6.7	7.1	6.9	6.9	86	85	79	84	84	50	27	-	15
91	Leszno-Strzyżewice	1004.5	1021.4	2	987.6	7	1016.0	6.8	6.8	7.5	7.0	7.0	90	90	82	87	88	62	27	-	19
97	Kalisz	998.5	1014.6	2	980.8	7	1016.5	6.8	6.8	7.2	7.0	7.0	92	92	83	90	90	68	27	-	20
98	Łódź-Lublinek	998.1	1008.4	2	973.9	7	1016.3	6.4	6.6	6.8	6.7	6.6	89	92	82	87	87	66	14	-	17
105	Włodawa	994.8	1008.9	20	972.4	7	1016.7	6.1	5.9	6.5	6.3	6.2	92	92	84	89	89	63	16 17	-	21
112	Sulejów	993.5	1008.3	2	974.0	7	1017.0	6.5	6.5	6.9	6.6	6.6	91	92	84	90	90	67	27	-	21
115	Lublin-Radawiec	987.3	1001.3	20	966.2	7	1017.2	6.0	5.9	6.6	6.2	6.1	90	90	86	88	89	61	16	-	23
116	Legnica	1001.8	1018.6	2	984.9	29	1017.2	6.8	6.8	7.6	7.0	7.1	85	85	80	84	84	59	27	-	14
114	Wieluń	992.7	1008.1	2	974.3	7	1017.2	6.6	6.6	6.9	6.7	6.7	88	89	78	87	86	58	27	-	13
117	Zgorzelec	992.9	1009.3	2	974.6	29	1017.9	7.1	6.8	7.2	6.8	7.0	-	88	80	83	-	45	27	-	17
120	Wrocław-Strachowice	1002.2	1019.7	2	985.6	29	1017.3	6.5	6.7	7.3	6.8	6.8	87	87	77	85	84	58	26	-	12
127	Jelenia Góra	975.6	991.6	2	958.4	29	1017.9	6.0	5.9	6.6	6.1	6.2	83	81	74	80	81	35	27	1	9
131	Kielce	986.0	1000.1	2	967.4	7	1018.8	6.0	6.0	6.5	6.3	6.2	91	93	83	91	89	61	27	-	16
130	Częstochowa	982.2	996.8	2 3	964.8	7	1018.6	6.2	6.1	6.3	6.3	6.3	86	86	75	85	84	53	27	-	11
136	Śnieżka	832.7	846.4	3	816.5	29	-	4.1	4.2	4.2	4.1	4.2	89	90	86	88	88	7	16	2	24
139	Zamość	991.1	1004.4	2	970.2	7	1017.8	5.8	5.9	6.3	6.1	6.0	87	89	79	88	86	41	16	-	15
138	Sandomierz	991.3	1005.4	2	971.9	7	1018.6	5.9	5.9	6.6	6.1	6.1	90	90	83	87	87	56	16	-	17
141	Opole	996.2	1011.8	2	933.8	25	1018.6	6.7	6.7	7.1	6.9	6.8	88	89	79	84	85	58	11 26	-	13
151	Kłodzko	979.7	994.6	2	962.4	29	1018.8	6.3	6.3	6.6	6.4	6.4	85	86	81	84	84	65	28	-	17
165	Katowice	983.7	998.2	2	967.3	7	1018.8	6.1	6.1	6.4	6.2	6.2	86	87	76	84	83	51	14	-	11
170	Rzeszów-Jasionka	994.1	1008.1	2 3	975.0	7	1019.3	6.0	6.1	6.2	6.0	6.1	85	87	77	83	83	36	16	1	14
171	Racibórz	995.5	1010.8	3	979.2	7	1019.6	6.3	6.3	6.7	6.5	6.5	84	88	75	81	82	51	26	-	10
173	Kraków-Balice	989.8	1003.9	3	972.5	7	1019.4	6.1	6.1	6.7	6.4	6.3	91	92	79	89	88	46	27	-	14
176	Tarnów	993.0	1006.9	2	974.6	7	1019.0	6.2	6.2	6.6	6.2	6.3	83	84	76	81	81	53	16 19	-	10
185	Aleksandrowice	969.9	984.2	2	953.8	7	1018.8	6.0	5.9	6.0	6.1	6.0	78	78	71	79	76	41	16	-	10
186	Przemyśl	984.8	997.7	2	965.6	7	1019.6	5.6	5.7	6.0	5.8	5.8	79	81	75	81	79	33	16	1	13
199	Nowy Sącz	983.2	996.8	3	965.8	7	1019.7	5.7	5.7	5.9	5.6	5.8	82	83	67	77	78	32	16	2	6
207	Lesko	974.1	986.4	3	955.8	7	1020.5	5.2	5.2	5.4	5.1	5.2	78	77	70	74	75	33	16	3	10
220	Zakopane	917.7	930.0	2 3	901.8	7	-	4.6	4.7	4.8	4.8	4.8	85	84	69	83	81	12	16	3	10
224	Kasprowy Wierch	795.6	805.9	3	781.1	8	-	3.2	3.2	3.3	3.2	3.3	80	80	82	79	81	13	15	5	22

Nr	STACJA	PRĘDKOŚĆ WIATRU v																		ZACHMURZENIE N						
										LICZBA PRZYPADKÓW W PRZEDZIAŁACH								LICZBA DNI						LICZBA DNI	
		1	7	13	19	Dies	Max	Data		0	>0-2	>2-4	>4-7	>7-10	>10-15	>15-20	>20	>10	>15	1	7	13	19	Dies	◔	●
2	Łeba	7.5	6.9	7.6	7.5	7.2	20	6		-	23	51	76	51	32	15	-	18	4	5.7	6.4	6.0	5.5	5.9	1	9
3	Hel	6.5	6.4	5.8	6.1	6.1	18	6		1	21	57	86	71	11	1	-	10	2	4.9	6.0	6.2	5.3	5.6	1	9
4	Ustka	6.6	6.8	6.6	6.4	6.5	16	4	7 10	-	12	58	119	29	26	4	-	11	4	5.9	6.0	6.3	6.0	6.0	1	9
5	Lębork	3.9	3.5	3.4	3.0	3.4	15	4		25	104	54	35	19	11	-	-	4	1	5.5	6.4	6.4	5.7	5.9	-	10
9	Gdańsk-Rębiechowo	7.1	6.4	6.4	6.1	6.5	21	6		-	28	53	95	41	19	10	2	15	4	6.0	5.9	6.7	5.0	5.8	-	9
19	Koszalin-Zegrze	4.7	4.9	5.3	5.2	4.9	15	6		6	38	93	71	23	17	-	-	6	2	4.9	6.2	6.2	5.8	5.9	1	11
14	Kołobrzeg	5.3	5.3	5.2	5.4	5.2	15	6		-	24	84	105	27	8	-	-	8	-	6.4	6.1	6.4	6.5	6.4	1	11
15	Elbląg	4.0	3.9	4.2	3.8	3.9	14	4		5	52	119	54	15	3	-	-	4	-	5.5	6.7	6.4	5.4	6.0	-	9
18	Suwałki	5.8	6.2	6.2	5.9	6.0	22	6		14	21	61	80	47	13	9	3	10	4	6.1	6.2	7.3	5.8	6.3	3	18
20	Kętrzyn	4.6	4.6	4.8	4.5	4.6	17	6		18	41	73	81	23	11	1	-	5	2	5.3	5.2	6.8	5.2	5.6	-	7
25	Świnoujście	4.5	4.0	4.6	4.4	4.3	12	8		3	46	91	89	17	2	-	-	2	-	5.9	6.0	5.8	4.9	5.7	-	9
26	Mikołajki	4.3	4.5	4.6	3.7	4.2	14	6		8	65	76	70	28	1	-	-	5	-	5.8	6.1	6.8	5.5	6.0	-	9
27	Resko	2.6	2.7	2.9	2.8	2.8	9	7		8	114	86	37	3	-	-	-	-	-	5.4	5.9	6.9	5.3	6.0	-	11
29	Olsztyn-Dajtki	4.5	4.3	4.7	4.4	4.4	15	6		5	54	92	66	15	16	-	-	6	3	5.1	6.1	6.6	4.9	5.8	2	10
31	Szczecinek	4.2	4.5	4.2	4.2	4.2	14	6		2	61	82	86	14	3	-	-	3	-	5.6	6.5	6.8	6.5	6.4	-	13
33	Chojnice	5.6	5.3	5.3	5.0	5.2	15	6	7	1	43	75	79	37	13	-	-	9	1	5.8	6.7	6.7	5.6	6.1	-	14
42	Szczecin-Dąbie	5.7	5.4	5.5	5.3	5.6	12	22		-	21	64	112	48	3	-	-	7	-	5.6	6.2	6.3	5.4	5.9	-	10
47	Piła	4.1	4.2	4.8	4.2	4.3	18	6		5	70	88	54	18	10	3	-	6	2	5.2	6.2	6.3	5.9	5.8	1	11
51	Białystok	4.5	4.6	4.6	4.1	4.5	12	6	7	8	46	88	71	30	5	-	-	5	-	5.8	6.0	6.7	5.6	6.0	3	13
49	Bydgoszcz	4.8	5.0	5.3	4.9	4.8	12	4	5 6	8	47	72	85	26	10	-	-	6	1	5.3	5.8	6.3	5.4	5.8	-	11
50	Mława	5.8	5.4	6.5	5.4	5.7	14	4	5 6*	-	31	71	89	35	22	-	-	9	3	5.3	6.3	6.5	5.9	5.9	-	10
52	Ostrołęka	3.5	3.5	4.2	3.4	3.6	13	6		4	90	99	35	13	7	-	-	4	-	5.3	5.5	6.8	5.4	5.7	1	11
54	Toruń	3.5	4.0	4.1	3.9	3.8	12	5	7	2	78	90	59	16	3	-	-	6	-	5.1	5.9	6.0	5.5	5.8	-	10
61	Gorzów Wlkp	5.5	5.4	5.1	5.3	5.2	18	4		-	38	85	86	25	9	5	-	6	2	5.3	5.6	6.6	5.6	5.8	1	11
63	Płock-Radziwie	3.3	3.3	3.8	3.3	3.4	9	4	5 6*	7	97	85	42	17	-	-	-	-	-	5.2	6.0	6.5	5.3	5.8	1	9
70	Poznań-Ławica	4.8	4.4	5.1	4.6	4.6	15	6		3	65	85	76	31	8	-	-	5	-	5.2	6.3	6.5	5.4	5.8	-	9
72	Słubice	3.6	3.2	3.4	3.3	3.4	10	6		4	89	89	58	8	-	-	-	1	-	5.3	6.2	6.7	5.2	5.9	1	11
78	Koło	4.8	4.2	4.6	4.6	4.5	12	6		4	38	110	69	25	2	-	-	6	-	5.0	5.8	5.9	4.7	5.4	3	9
79	Siedlce	4.5	4.5	5.0	4.2	4.5	16	6		8	52	73	88	21	5	1	-	5	1	4.8	5.9	6.3	5.3	5.8	2	10
80	Warszawa-Okęcie	5.3	4.7	5.6	5.1	5.1	24	4		4	29	91	82	26	15	-	1	5	2	5.5	5.2	6.1	6.0	5.7	1	13
85	Terespol	4.1	4.1	4.6	4.0	4.1	15	6		12	49	93	75	15	4	-	-	2	-	4.9	6.2	6.5	5.8	6.0	2	13
90	Zielona Góra	4.4	4.2	4.1	3.8	4.1	10	5	7 10	4	49	94	78	23	-	-	-	4	-	5.4	5.9	6.7	5.6	6.0	1	11
91	Leszno-Strzyżewice	3.8	4.1	4.5	3.9	4.0	14	4		9	72	84	52	23	8	-	-	6	-	5.1	5.9	6.6	5.6	5.8	1	10
97	Kalisz	4.7	5.0	5.0	4.6	4.8	13	6	7	4	36	97	74	24	13	-	-	6	-	4.8	6.0	6.2	5.5	5.6	2	10
98	Łódź-Lublinek	4.8	4.7	5.5	4.4	4.7	14	6		2	46	86	78	29	7	-	-	5	-	5.6	6.4	6.1	5.1	5.8	2	10
105	Włodawa	4.1	4.0	5.1	4.3	4.3	14	4	6	11	63	71	70	23	10	-	-	4	-	5.3	5.9	6.5	5.7	5.9	3	11
112	Sulejów	4.6	4.8	5.2	4.6	4.7	19	6		1	76	57	72	29	12	1	-	7	1	5.2	6.2	6.2	5.4	5.8	-	8
115	Lublin-Radawiec	4.4	4.3	4.9	4.0	4.4	14	4		6	42	103	70	22	5	-	-	3	-	5.5	5.9	6.5	5.1	5.7	2	11
116	Legnica	5.7	5.3	5.7	5.6	5.4	14	6		5	37	52	100	44	10	-	-	7	-	4.5	6.1	6.5	5.3	5.7	1	8
114	Wieluń	2.8	3.2	2.9	2.7	2.8	8	6		-	119	90	37	2	-	-	-	1	-	5.4	5.7	6.1	5.4	5.7	3	12
117	Zgorzelec	.	4.1	5.1	5.0	.	.	.		.	.	.	.	.	.	.	.	.	.	.	.	.	.	.	.	.
120	Wrocław-Strachowice	4.5	4.6	5.1	5.0	4.6	12	6		3	64	71	68	30	12	-	-	6	-	5.2	6.2	5.9	4.5	5.6	2	8
127	Jelenia Góra	4.0	4.1	5.1	3.8	4.2	14	4	5 6	36	55	62	47	41	7	-	-	7	-	5.3	6.2	6.2	5.2	5.8	1	8
131	Kielce	3.2	3.1	4.3	2.9	3.4	16	4		39	80	63	37	25	3	1	-	5	1	4.8	6.5	6.6	4.3	5.7	2	8
130	Częstochowa	3.5	3.5	3.8	3.4	3.5	12	4		-	85	106	42	14	1	-	-	2	-	5.6	6.0	5.8	5.6	5.8	4	12
136	Śnieżka	19.8	19.2	19.2	20.6	19.8	38	10		-	5	12	16	16	31	43	125	31	29	6.1	6.6	6.5	6.2	6.4	-	15
139	Zamość	3.8	4.1	4.5	3.7	4.0	14	7		15	61	82	66	21	3	-	-	4	-	5.2	5.7	5.8	5.5	5.7	2	12
138	Sandomierz	5.6	5.5	5.6	5.4	5.5	15	4	6	9	22	77	92	27	21	-	-	10	1	4.2	6.1	6.0	5.2	5.5	4	12
141	Opole	4.4	4.1	4.3	4.3	4.2	12	7		4	54	96	77	16	1	-	-	3	-	4.6	5.1	5.6	5.0	5.0	4	7
151	Kłodzko	4.5	4.4	4.4	3.9	4.3	14	7		18	71	62	53	37	7	-	-	15	-	5.6	5.7	6.1	5.4	5.7	1	13
165	Katowice	3.6	3.2	4.2	3.4	3.6	10	10		9	75	89	63	12	-	-	-	3	-	6.0	5.9	5.8	5.2	5.7	3	12
170	Rzeszów-Jasionka	5.2	5.7	6.2	5.4	5.6	10	4	6 7*	3	23	64	104	54	-	-	-	6	-	5.4	5.7	6.0	5.5	5.7	3	13
171	Racibórz	3.2	2.3	3.6	2.9	2.9	8	9		20	91	95	41	1	-	-	-	-	-	4.2	4.5	5.8	5.3	5.0	4	8
173	Kraków-Balice	3.0	2.8	4.1	3.2	3.2	12	7		36	90	60	35	23	4	-	-	3	-	5.9	6.1	5.9	5.3	5.7	2	14
176	Tarnów	3.2	2.9	4.4	2.8	3.3	14	4		18	92	84	37	15	2	-	-	3	-	5.5	5.8	6.3	4.8	5.6	4	14
185	Aleksandrowice	5.6	5.5	5.6	5.8	5.6	14	5	6 7*	11	49	55	62	45	26	-	-	18	1	5.2	5.6	6.2	5.8	5.7	2	11
186	Przemyśl	5.9	5.4	6.4	4.8	5.6	15	5		7	42	40	81	72	6	-	-	10	-	5.1	6.0	6.0	5.2	5.6	5	11
199	Nowy Sącz	1.6	1.6	2.2	0.9	1.6	9	5	7	134	49	35	24	6	-	-	-	-	-	5.4	6.1	6.0	4.9	5.6	2	13
207	Lesko	4.5	4.4	5.6	4.6	4.7	13	10		44	42	43	44	66	9	-	-	8	-	5.6	6.0	6.2	4.7	5.8	1	11
220	Zakopane	1.4	2.0	2.3	1.5	1.7	12	16		91	91	40	21	4	1	-	-	1	-	5.0	5.8	5.9	5.2	5.4	3	12
224	Kasprowy Wierch	10.5	10.5	10.3	10.1	10.3	23	16		4	17	21	42	42	76	39	7	26	15	5.1	6.1	6.3	5.2	5.6	2	9

Nr	STACJA	OPAD R_d						LICZBA DNI						LICZBA DNI											
		ΣR_d I dek.	ΣR_d II dek.	ΣR_d III dek.	$\Sigma R_{d\,m}$	$R_{d,max}$	Data	$\geq 0{,}0$	$\geq 0{,}1$	$\geq 1{,}0$	$\geq 5{,}0$	$\geq 10{,}0$	$\geq 20{,}0$	●	≻	⩓	≡	=	—	△	V	≥	+	±	∞	≷	⊞
2	Łeba	16.8	11.0	9.8	37.6	9.2	11	5	17	10	2	–	–	20	8	1	1	21	9	2	–	–	–	–	2	–	2
3	Hel	9.6	6.4	7.1	23.1	4.2	8	4	16	9	–	–	–	16	8	–	1	21	8	–	–	–	–	–	–	–	3
4	Ustka	20.4	11.1	18.9	49.3	9.8	11	5	21	13	3	–	–	20	7	–	4	29	1	7	–	–	–	–	–	–	2
5	Lębork	37.3	11.2	13.6	62.0	15.0	8	1	20	14	4	1	–	19	8	2	1	21	8	3	–	–	–	–	4	–	5
9	Gdańsk-Rębiechowo	30.8	5.3	8.8	44.9	12.0	8	1	19	14	2	1	–	16	8	–	7	27	4	1	–	–	–	–	1	–	7
19	Koszalin-Zegrze	29.9	12.4	14.1	56.4	10.0	11	4	20	15	4	1	–	23	6	1	3	28	4	7	–	–	–	–	–	–	2
14	Kołobrzeg	17.0	6.9	19.1	43.0	6.8	11	3	18	13	1	–	–	23	5	–	1	27	3	5	–	–	–	–	3	–	1
15	Elbląg	15.4	4.9	6.0	26.3	7.9	8	9	15	7	1	–	–	17	6	–	–	30	12	–	–	–	–	–	–	1	7
18	Suwałki	54.2	8.3	7.9	50.4	14.1	6	4	20	9	4	1	–	16	15	–	8	24	10	–	–	–	2	–	3	–	7
20	Kętrzyn	24.7	9.6	8.0	36.3	8.7	7	3	21	11	2	–	–	20	12	1	5	24	7	–	–	1	–	–	–	–	6
25	Świnoujście	9.5	1.0	17.0	27.5	5.3	29	1	20	10	1	–	–	20	3	–	1	26	1	6	–	–	–	–	–	–	2
26	Mikołajki	14.7	9.4	8.7	26.8	5.4	6	3	18	7	2	–	–	19	11	–	4	28	13	–	–	–	1	–	2	–	5
27	Resko	20.0	2.8	16.8	39.6	6.4	10	3	20	13	1	–	–	19	4	–	1	14	1	–	–	–	–	–	–	–	2
29	Olsztyn-Dajtki	18.0	4.8	8.7	31.5	4.2	4	6	16	12	–	–	–	19	10	–	5	30	14	–	–	1	–	–	1	1	8
31	Szczecinek	22.1	9.9	11.2	42.2	9.4	7	1	19	12	2	–	–	18	8	–	3	29	10	–	–	–	–	–	1	–	6
33	Chojnice	20.0	5.6	10.1	35.7	8.5	7	1	21	13	1	–	–	19	5	1	7	23	6	6	–	2	–	–	–	–	7
42	Szczecin-Dąbie	13.8	0.8	22.0	36.6	12.2	29	1	15	8	1	1	–	21	2	–	–	27	3	–	–	–	–	–	–	–	–
47	Piła	18.6	1.2	12.5	32.3	6.4	6	1	20	10	1	–	–	19	5	–	8	30	9	2	–	–	1	–	1	–	4
51	Białystok	11.8	4.1	8.4	24.3	5.3	5	7	16	10	1	–	–	19	11	–	3	26	8	1	–	1	–	–	–	1	7
49	Bydgoszcz	10.0	3.1	6.7	19.8	4.1	25	3	15	6	–	–	–	16	8	–	9	30	10	1	–	–	–	–	–	–	4
50	Mława	11.2	3.5	8.9	23.6	4.5	5	4	18	9	–	–	–	16	7	–	1	28	16	11	–	–	1	–	–	–	7
52	Ostrołęka	12.4	3.0	6.4	21.8	4.4	26	3	17	9	–	–	–	15	11	–	1	24	12	–	–	–	–	–	–	–	6
54	Toruń	6.2	5.2	4.6	16.0	4.7	11	3	17	6	–	–	–	14	9	–	5	26	17	2	–	–	–	–	–	–	6
61	Gorzów Wlkp	15.6	0.7	17.2	33.5	7.0	6	3	15	9	2	–	–	20	2	–	7	31	5	4	–	–	–	–	4	–	1
68	Płock-Radziwie	24.0	1.3	6.1	31.4	10.0	6	6	15	9	2	1	–	19	6	–	1	30	14	4	–	–	–	–	–	–	5
70	Poznań-Ławica	21.7	0.9	12.0	34.6	9.8	6	6	16	8	2	–	–	21	6	–	5	29	13	12	–	–	–	–	6	–	–
72	Słubice	26.9	0.6	20.8	48.3	10.1	6	–	17	10	4	1	–	19	1	–	3	31	6	4	–	–	–	–	6	–	–
78	Koło	13.3	0.7	6.1	20.1	6.5	6	2	17	5	1	–	–	17	5	–	6	31	8	–	–	–	–	–	2	–	1
79	Siedlce	9.0	5.2	4.2	18.4	4.9	7	5	14	6	–	–	–	15	11	–	5	25	19	2	–	–	–	–	–	–	6
80	Warszawa-Okęcie	16.0	1.7	7.0	24.7	7.5	7	5	15	10	1	–	–	16	9	–	1	28	13	7	–	–	–	–	1	–	4
85	Terespol	15.2	1.7	6.8	23.7	5.8	7	–	12	6	2	–	–	11	8	–	2	19	14	–	–	–	–	–	–	–	4
90	Zielona Góra	16.3	0.9	14.2	33.4	4.6	27	1	20	11	–	–	–	21	3	1	5	31	7	5	–	–	–	–	3	–	1
91	Leszno-Strzyzewice	20.5	0.6	15.8	36.9	6.3	7	3	17	9	2	–	–	22	5	–	4	30	20	15	–	–	–	–	–	–	–
97	Kalisz	11.9	1.2	8.4	21.5	4.6	7	5	17	9	–	–	–	16	5	–	2	30	11	3	–	–	–	–	–	–	5
98	Łódź-Lublinek	17.3	1.8	4.6	23.7	4.3	6	3	17	9	–	–	–	17	6	–	4	29	12	–	–	–	–	–	–	–	5
105	Włodawa	15.3	5.6	4.0	24.9	7.9	7	2	16	7	1	–	–	13	11	–	1	24	13	2	–	1	–	–	–	1	3
112	Sulejów	14.7	3.6	1.8	20.1	7.4	7	6	12	6	1	–	–	17	8	–	3	29	10	2	–	–	–	–	–	1	3
115	Lublin-Radawiec	17.8	6.1	6.9	29.8	9.2	7	2	19	10	1	–	–	13	13	–	6	19	19	4	2	–	–	–	–	–	8
116	Legnica	17.3	1.8	8.9	28.0	8.3	1	1	15	7	1	–	–	14	4	–	3	25	10	1	–	–	–	–	2	–	–
134	Wieluń	24.8	5.7	6.9	37.4	11.5	7	3	13	6	2	1	–	12	7	–	2	29	9	12	–	–	–	–	–	–	4
117	Zgorzelec	20.1	1.5	24.7	46.3	12.3	27	3	14	11	2	1	–	*	*	*	*	*	*	*	–	*	*	*	*	*	3
120	Wrocław-Strachowice	20.9	4.8	12.0	37.7	10.4	1	4	15	10	2	1	–	16	4	1	1	22	14	–	–	–	–	–	–	–	1
127	Jelenia Góra	19.3	1.2	14.1	34.6	12.7	1	6	14	7	2	1	–	18	8	–	1	28	13	–	–	–	–	–	–	–	3
131	Kielce	26.2	2.4	5.4	34.0	8.7	7	1	19	9	3	–	–	14	11	–	5	31	15	8	2	–	–	–	–	1	4
130	Częstochowa	23.2	1.9	2.8	27.9	8.0	1	5	13	6	3	–	–	14	9	–	4	24	9	2	–	–	–	–	1	–	6
136	Śnieżka	46.8	1.7	14.0	62.5	24.8	1	3	21	12	3	1	1	2	20	–	29	–	–	–	29	4	–	19	–	–	31
139	Zamość	11.6	2.4	3.7	17.7	7.0	7	3	14	5	1	–	–	12	11	–	3	20	9	–	–	–	–	–	–	–	6
138	Sandomierz	6.7	2.6	2.8	12.1	2.6	13	6	12	6	–	–	–	17	10	–	5	31	15	–	–	–	–	–	–	–	4
141	Opole	24.6	0.3	8.2	33.1	16.2	1	3	13	6	1	1	–	13	5	–	8	30	10	3	1	–	–	–	–	–	2
151	Kłodzko	15.0	0.1	6.3	21.4	9.6	1	7	11	7	1	–	–	13	6	–	1	20	9	4	–	–	–	–	3	–	8
165	Katowice	33.0	0.5	5.8	39.3	16.7	1	3	15	7	2	1	–	14	8	–	5	28	16	2	–	–	1	–	–	–	6
170	Rzeszów-Jasionka	19.5	2.0	2.8	24.3	10.0	7	7	13	5	1	1	–	13	13	–	3	28	6	–	–	–	–	–	3	–	4
171	Racibórz	15.5	0.3	10.6	26.4	10.4	1	2	11	8	1	1	–	10	6	–	2	20	11	–	–	–	–	–	–	–	4
173	Kraków-Balice	19.8	0.4	4.0	24.2	10.0	1	4	13	5	2	1	–	13	7	1	3	30	15	1	–	–	–	–	1	–	4
176	Tarnów	16.6	3.9	5.4	25.9	6.1	1	2	16	11	1	–	–	14	6	–	1	25	5	–	–	–	–	–	5	–	5
185	Aleksandrowice	24.5	0.5	7.0	32.0	14.3	1	7	12	7	1	1	–	12	9	–	–	27	1	–	–	–	–	–	–	–	6
186	Przemyśl	13.8	2.1	2.5	18.4	6.3	5	7	11	5	2	–	–	11	9	–	4	25	2	–	–	–	–	–	–	–	6
199	Nowy Sącz	14.5	0.4	4.9	19.8	7.8	1	3	11	6	1	–	–	8	6	–	3	25	8	–	–	–	–	–	3	–	9
207	Lesko	10.9	1.4	6.7	19.0	5.0	26	3	14	7	1	–	–	10	11	–	3	23	4	–	–	–	1	–	–	–	11
220	Zakopane	22.9	0.9	10.3	34.1	8.1	1	4	15	7	3	–	–	7	13	–	5	24	19	–	4	–	–	–	–	–	27
224	Kasprowy Wierch	54.0	1.5	25.2	80.7	26.8	1	1	19	14	5	3	1	2	19	–	27	–	6	–	25	2	–	24	–	–	31

TABLICA IV

WYNIKI MIESIĘCZNE SPOSTRZEŻEŃ POSTERUNKÓW METEOROLOGICZNYCH I OPADOWYCH

МЕСЯЧНЫЕ РЕЗУЛЬТАТЫ НАБЛЮДЕНИЙ МЕТЕОРОЛОГИЧЕСКИХ И ОСАДКОМЕРНЫХ ПОСТОВ

MONTHLY RESULTS OF OBSERVATIONS AT METEOROLOGICAL AND RAINFALL POSTS

Nr	POSTERUNEK	TEMPERATURA POWIETRZA T							OPAD R_d						LICZBA DNI						LICZBA DNI						
		Dies	$\overline{Max}$	$\overline{Min}$	Max abs.	Data	Min abs.	Data	$\sum R_d$ I dek.	$\sum R_d$ II dek.	$\sum R_d$ III dek.	$\sum R_d$ m	$R_{d\,max}$	Data	0.0	≥0.1	≥1.0	≥5.0	≥10.0	≥20.0	●	✳	▲	≡	V	∞	R	⊠
1	Rozewie	3.6	5.5	1.8	9.3	16	− 2.5	9	11.4	12.4	11.2	35.0	8.4	11	4	16	10	2	−	−	12	6	−	2	−	−	−	4
6	Gdynia	4.1	6.1	2.1	9.9	16	− 3.4	9	26.1	5.3	9.3	40.7	10.6	8	2	17	11	2	1	−	15	5	−	2	−	−	−	4
7	Słupsk	3.4	5.3	1.2	8.4	16	− 7.1	9	36.1	7.9	15.0	59.0	11.4	8	2	19	11	4	1	−	17	4	2	13	−	−	−	2
8	Darłowo	4.2	5.8	2.4	9.6	15	− 4.1	9	21.0	17.1	14.4	52.5	14.5	11	−	16	11	4	1	−	13	3	−	−	−	−	−	1
10	Czarna Dąbrówka	2.9	4.7	1.0	8.2	6	− 4.7	9	32.0	11.2	14.4	57.6	9.6	8	4	17	13	4	−	−	13	6	−	4	−	−	1	5
11	Świbno	2.8	5.2	0.2	10.0	6	− 9.4	9	14.9	6.9	6.9	28.7	6.7	8	2	14	11	1	−	−	11	5	−	4	−	−	−	7
12	Tolkmicko	3.6	5.6	1.3	9.5	16	− 6.6	9	11.9	4.9	6.1	22.9	4.0	11	−	21	7	−	−	−	17	7	−	−	−	−	1	6
13	Gołdap	1.4	3.2	− 0.7	8.5	6	−16.1	9	44.7	4.0	11.2	59.9	20.3	6	2	14	11	4	1	1	11	6	−	6	1	−	−	3
16	Kościerzyna	2.2	4.2	0.0	9.2	6	− 4.6	9	39.5	7.5	13.6	60.6	9.4	7	−	21	13	5	−	−	19	5	1	5	−	−	1	6
17	Lidzbark Warmiński	2.0	4.2	0.0	9.1	6	− 6.8	9	11.7	4.8	8.1	24.6	4.8	5	2	15	7	−	−	−	13	6	1	6	−	−	−	3
21	Giżycko	1.7	3.3	− 0.4	9.3	6	− 7.1	9	18.7	2.6	6.8	28.1	9.5	6	3	10	9	2	−	−	7	3	−	2	−	1	−	4
22	Olecko	0.7	2.6	− 1.1	8.5	6	−11.2	9	57.1	6.7	10.3	74.1	31.2	6	−	21	11	3	2	1	13	14	−	7	−	−	−	4
23	Dziwnów	4.5	6.6	2.7	8.2	4 12 15	− 1.0	9	10.0	2.5	19.2	31.7	7.8	22	5	15	10	1	−	−	13	4	1	4	−	−	−	−
24	Radostowo	2.6	5.0	0.3	10.6	6	− 7.4	9	16.8	3.8	8.1	30.7	4.6	4	−	15	12	−	−	−	11	4	1	3	−	−	1	6
28	Połczyn-Zdrój	3.6	5.8	1.3	9.3	16	− 6.1	9	27.0	1.5	19.9	48.4	6.5	6	−	14	11	4	−	−	12	4	1	2	−	−	−	2
30	Prabuty	2.7	4.5	0.5	9.7	6	− 6.5	9	17.3	2.7	6.6	26.6	5.7	8	1	16	9	1	−	−	12	5	2	2	−	−	1	5
32	Śliwice	2.3	4.4	− 0.1	9.7	6	− 4.9	9	13.3	4.3	6.7	24.3	3.6	7	1	17	8	−	−	−	13	4	−	2	−	−	−	3
34	Ostróda	2.2	4.1	− 0.1	9.6	6	− 8.5	9	12.5	5.9	10.1	28.5	4.6	11	1	16	10	−	−	−	12	6	1	1	2	−	1	2
35	Trzebież	4.6	6.8	2.4	10.0	6	− 3.0	9	7.8	0.7	18.9	27.4	7.1	22	3	16	6	1	−	−	16	1	−	2	−	−	−	−
36	Biebrza	1.3	3.2	− 1.1	10.0	6	−11.3	9	21.9	2.6	4.9	29.4	9.2	6	−	13	9	1	−	−	10	6	1	−	−	−	−	1
37	Różanystok	1.2	3.0	− 0.7	9.6	6	− 8.4	9	16.8	2.9	5.3	25.0	7.0	6	5	10	7	2	−	−	6	8	1	3	−	−	−	1
38	Szczytno	1.4	3.5	− 0.8	9.3	6	−12.8	9	17.0	4.1	3.9	25.0	5.0	5	3	13	9	1	−	−	10	6	−	2	4	−	1	4
39	Szczuczyn	1.4	3.1	− 0.4	10.1	6	− 6.9	9	13.2	0.6	5.0	18.8	3.6	10	1	15	7	−	−	−	11	9	1	7	1	2	−	3
40	Wierzchowo	3.1	5.1	1.2	8.7	6	− 6.0	9	26.6	5.7	21.9	54.2	7.4	7	−	16	14	4	−	−	13	3	−	1	−	−	−	2
41	Grudziądz	3.2	5.3	0.6	10.0	6	− 4.4	9	8.6	6.2	2.9	17.7	4.1	11	1	10	8	−	−	−	6	5	−	1	−	−	−	2
43	Zawodzie	1.5	3.8	− 0.9	10.1	6	−15.2	9	13.7	3.4	5.6	22.7	4.3	8	3	16	10	−	−	−	13	8	−	7	1	1	−	9
45	Grzegórzki	1.4	3.5	− 0.7	8.8	6	−10.9	9	11.0	3.1	8.0	22.1	2.7	25	−	16	11	−	−	−	10	9	−	4	−	−	−	9
44	Lipki	4.0	6.5	2.1	10.0	6	− 3.1	9	22.4	2.1	23.2	47.7	8.8	29	2	15	11	4	−	−	14	2	−	−	−	−	−	−
46	Kończewice	2.6	4.5	0.4	8.6	6	− 5.3	9	5.3	3.0	4.4	12.7	3.0	11	−	14	6	−	−	−	9	6	−	4	−	−	1	3
48	Przelewice	4.2	6.2	2.2	9.5	6	− 2.2	9	20.7	1.1	18.6	40.4	5.7	29	3	18	10	2	−	−	18	2	−	−	−	−	−	−
53	Rypin	2.6	4.7	− 0.1	9.1	6	− 5.5	9	13.2	4.2	8.3	25.7	4.3	8	−	12	10	−	−	−	8	5	−	−	−	−	1	5
55	Przasnysz	1.9	4.1	0.0	9.1	6	−11.2	9	8.9	1.5	3.7	14.1	3.8	4	−	12	6	−	−	−	7	6	−	3	3	−	−	1
56	Trzcińsko-Zdrój	4.2	6.5	2.3	9.4	6	− 2.5	9	20.4	0.5	18.7	39.6	8.2	6	1	15	11	2	−	−	14	2	1	2	−	2	−	−
57	Krzyż	3.8	6.3	1.4	9.6	6	− 4.0	9	20.4	2.2	19.4	42.0	6.0	10	2	24	11	1	−	−	17	3	1	3	−	−	−	−
58	Budzyń	3.2	5.6	1.2	9.2	6	− 3.6	9	13.8	0.7	7.1	21.6	4.6	4	1	13	8	−	−	−	9	4	−	5	−	−	−	1
59	Szepietowo	1.4	3.6	− 0.5	9.5	6	−13.5	9	20.2	5.3	6.0	31.5	6.8	6	−	14	9	2	−	−	9	7	−	8	−	−	1	3
60	Bielsk Podlaski	1.4	3.5	− 0.4	9.1	6	−12.9	9	13.1	3.4	3.3	19.8	3.4	5	3	12	9	−	−	−	11	8	−	9	1	1	−	−
62	Pułtusk	2.2	4.2	0.4	8.3	6	− 6.9	9	7.5	2.9	4.3	14.7	1.8	7	−	18	6	−	−	−	14	6	−	4	1	−	1	6
63	Białowieża	1.4	3.6	− 1.0	8.6	6	− 9.4	9	12.4	5.2	6.5	24.1	6.3	5	4	21	8	1	−	−	15	8	−	3	1	2	−	−
64	Poświętne	2.6	4.8	0.6	9.1	6	− 4.5	9	10.9	4.9	6.6	22.4	3.9	5	1	19	9	−	−	−	15	8	1	−	1	−	2	3
65	Szamotuły-Baborówka	3.7	5.9	1.5	9.4	6	− 2.9	9	22.9	0.4	12.6	35.9	12.7	6	−	15	9	1	1	−	15	2	−	−	−	−	−	−
66	Przebędowo	3.6	6.0	1.6	9.2	6	− 2.8	1	13.0	0.7	9.7	23.4	4.8	6	7	12	8	−	−	−	12	1	−	3	−	−	1	−
67	Gorzyń	4.5	6.5	2.2	9.4	6	− 3.4	9	22.9	0.5	25.7	49.1	12.5	6	3	17	11	2	1	−	16	3	−	−	−	−	−	−
69	Sulęcin	4.3	6.6	2.2	9.1	6 7 15	− 2.5	9 27	43.2	1.5	22.8	67.5	22.3	6	−	16	10	5	2	1	16	2	−	3	−	−	−	−
71	Legionowo	2.7	5.1	0.5	9.2	6	− 7.4	9	15.2	3.1	8.6	26.9	4.0	7	−	16	10	−	−	−	11	8	−	−	−	−	2	4
73	Paproć	4.0	6.8	1.8	9.8	6	− 3.8	9	32.0	0.4	15.6	48.0	18.3	6	2	13	9	2	1	−	12	1	−	18	−	−	−	−
74	Ostrowy	3.1	5.2	0.9	8.7	6	− 4.4	9	15.8	1.9	6.3	24.0	5.9	7	−	13	9	1	−	−	10	5	−	2	−	−	−	2
75	Warszawa-Bielany	3.0	5.3	1.1	9.2	6	− 5.4	9	19.0	1.5	7.1	27.6	6.4	7	3	15	7	2	−	−	13	6	−	−	−	−	2	3
76	Warszawa,Obser.Astr.	2.8	4.9	0.5	8.4	6	− 5.3	9	13.7	1.7	9.9	25.3	7.4	7	1	15	9	1	−	−	12	5	−	1	−	−	−	3
77	Sinołęka	1.8	4.3	− 0.4	8.7	6	− 7.9	9	21.9	7.3	5.4	34.6	9.0	7	−	17	10	2	−	−	11	8	−	5	1	−	−	4
81	Brwinów	3.0	5.4	0.8	8.9	6	− 5.8	9	20.4	2.7	7.7	30.8	6.2	5	−	16	11	2	−	−	13	5	−	1	−	−	1	3
82	Wielichowo	3.8	6.5	1.4	9.4	18	− 3.8	9	12.6	0.3	11.7	24.6	5.3	7	−	16	7	1	−	−	15	2	−	3	−	−	−	−
83	Świdwin	2.4	4.9	0.1	9.0	6	− 7.1	9	20.5	2.2	6.9	29.6	8.4	7	4	18	11	1	−	−	15	8	2	−	−	−	1	6
84	Topola Błonie	3.1	5.5	0.7	8.9	19	−10.1	9	19.9	0.8	5.0	25.7	6.7	7	2	17	5	1	−	−	15	4	−	4	−	−	−	2
86	Biała Podlaska	1.7	4.1	− 0.3	8.9	6	−10.5	9	8.6	2.3	5.3	16.2	5.6	7	−	11	5	1	−	−	9	5	−	−	1	−	−	−
87	Trzebiechów	4.4	7.1	1.8	10.3	15	− 2.9	27	11.9	0.2	14.8	26.9	4.8	7	1	17	9	−	−	−	16	1	−	1	−	−	−	−
88	Skierniewice	3.0	5.4	1.0	9.2	6	− 3.4	1	18.5	2.0	5.5	26.0	7.8	7	4	13	8	1	−	−	13	3	−	1	−	−	−	2
89	Witaszyce	3.6	6.0	1.3	8.9	15	− 3.1	1 9	14.1	2.4	11.9	28.4	6.0	6	1	13	9	2	−	−	11	3	−	3	−	−	−	−
92	Strzelna	2.4	5.0	0.0	10.6	19	− 4.5	1	21.9	1.8	4.1	27.8	8.5	7	1	15	8	2	−	−	10	7	−	7	2	−	−	3
93	Żelechów	2.0	4.1	− 0.1	8.7	6	− 7.1	9	15.9	4.1	4.2	24.2	7.6	7	1	14	9	1	−	−	11	6	−	21	−	−	−	5

Nr	POSTERUNEK	TEMPERATURA POWIETRZA T: Dies	Max̄	Min̄	Max abs.	Data	Min abs.	Data	OPAD R_d: $\sum R_d$ I dek.	$\sum R_d$ II dek.	$\sum R_d$ III dek.	$\sum R_{d,m}$	$R_{d\,max}$	Data	LICZBA DNI: 0.0	≥0.1	≥1.0	≥5.0	≥10.0	≥20.0	LICZBA DNI: ●	✱	▲	≡	∨	∞	⌐K	⊞
94	Radzyń Podlaski	1.8	4.2	-0.6	8.7	6	-8.8	9	17.7	6.1	5.3	29.1	8.8	7	-	16	9	1	-	-	13	7	-	4	-	4	-	6
95	Pucznlew	3.4	5.9	1.0	9.7	19	-3.9	9	11.9	1.5	5.5	18.9	2.8	6	4	12	10	-	-	-	11	3	-	11	-	-	1	2
96	Koziegłowy	2.4	4.6	0.3	9.0	6	-5.2	9	20.2	3.7	6.5	30.4	7.2	7	-	14	13	1	-	-	11	4	-	2	-	-	-	1
99	Smolice	3.6	6.3	1.2	8.8	6	-3.3	1	7.8	3.3	9.6	20.7	3.5	7	4	13	8	-	-	-	11	2	-	4	-	-	-	-
100	Żary	4.2	6.6	2.1	10.0	18	-3.2	9	22.7	0.9	14.3	37.9	6.3	1	6	16	9	3	-	-	16	2	-	2	-	-	-	-
101	Nowe Miasto	2.6	5.1	0.2	9.3	14 19	-5.5	1	21.0	6.0	5.1	32.1	7.2	7	1	15	8	3	-	-	12	7	-	7	-	-	-	3
102	Sobieszyn	2.4	4.4	-0.1	8.4	5	-7.8	9	23.0	4.0	4.7	31.7	9.6	7	2	17	11	1	-	-	13	9	-	16	-	-	-	5
103	Szprotawa	4.2	7.0	1.7	10.4	18	-3.1	9	23.9	1.5	13.3	38.7	7.2	1	-	16	10	3	-	-	15	3	-	1	-	-	-	-
104	Sieradz	3.4	5.8	1.0	8.9	14	-2.4	1	12.8	2.7	6.0	21.5	5.0	7	1	15	7	1	-	-	14	4	-	2	-	-	-	3
106	Wińsko	3.9	6.3	1.6	9.1	24	-3.6	9	11.6	2.2	10.0	23.8	5.0	1	1	14	11	1	-	-	13	1	-	-	-	-	-	-
107	Grabownica	3.8	6.6	0.9	9.6	15	-3.0	9	17.6	5.5	10.6	33.9	6.3	7	1	15	10	2	-	-	14	1	-	-	-	-	-	-
108	Nowa Wieś	2.0	4.4	-0.2	9.2	19	-7.0	9	11.5	3.2	3.7	18.4	5.4	7	-	14	6	1	-	-	10	5	-	-	-	-	-	1
109	Radom	2.4	5.1	0.4	9.2	14	-5.1	1	22.9	5.2	3.4	31.5	7.5	1	-	13	9	2	-	-	11	5	-	5	-	-	-	3
110	Puławy	2.5	4.9	0.2	9.4	19	-4.6	1	14.0	4.7	3.3	22.0	5.6	7	2	18	8	1	-	-	12	10	-	3	-	-	1	3
111	Opoczno	2.7	5.1	0.6	11.0	19	-5.2	1	21.5	3.4	2.7	27.6	10.3	7	2	12	9	1	1	-	10	6	-	3	-	-	1	2
113	Bolesławiec	4.3	6.7	2.0	10.3	18	-3.5	9	24.5	0.8	15.0	40.3	7.5	1	5	13	10	3	-	-	11	4	-	1	-	-	-	-
118	Opole Lubelskie	2.5	5.1	0.1	10.5	19	-6.6	9	12.7	4.2	2.4	19.3	7.1	7	-	14	4	1	-	-	10	6	-	1	1	-	-	4
119	Chełm	1.2	3.5	-1.2	10.1	19	-7.2	9	11.4	-	5.4	16.8	6.7	-	1	6	5	1	-	-	6	2	-	1	-	-	1	-
121	Namysłów	3.7	6.4	1.1	10.2	18	-3.8	1	28.2	4.2	6.4	38.8	10.0	1	7	11	8	2	1	-	10	4	-	-	-	-	-	-
122	Łaskowice Oławskie	3.8	6.7	1.4	10.1	17	-3.6	1	18.7	2.3	6.7	27.7	9.2	1	3	15	9	2	-	-	12	2	-	-	-	-	1	-
123	Krasnystaw	2.0	4.5	0.0	10.6	19	-5.4	9	15.6	2.1	4.0	21.9	10.2	7	2	15	6	1	1	-	11	5	-	1	-	-	-	-
124	Silnicka	2.6	5.3	0.0	10.3	14	-5.2	1	19.3	2.7	2.7	24.7	5.2	8	1	13	9	1	-	-	11	4	-	3	-	-	-	4
125	Bogatynia	4.1	6.1	1.9	8.4	6	-6.0	9	19.9	2.7	32.6	55.2	19.1	27	5	16	10	4	1	-	14	3	-	-	-	-	-	-
126	Świeradów-Zdrój	2.6	4.7	0.5	10.8	15	-6.4	9	82.3	15.2	21.4	118.9	31.6	1	4	21	14	8	3	2	14	9	-	-	-	-	-	10
128	Stare Olesno	3.1	5.6	1.1	10.5	19	-3.5	1	57.2	3.5	6.0	66.7	22.7	1	1	14	8	3	2	2	11	4	-	5	-	-	-	4
129	Szklarska Poręba	2.2	4.7	-0.5	10.7	15	-7.3	9	50.7	10.0	20.5	81.2	22.6	1	-	19	14	5	2	1	14	7	-	1	-	-	-	8
132	Szczawno-Zdrój	2.7	5.2	-0.2	7.6	6	-5.6	9	15.4	1.2	7.6	24.2	7.6	1	-	14	6	1	-	-	8	7	-	-	-	-	-	2
133	Karpacz	2.4	4.9	-0.1	12.1	15	-6.8	9	29.5	3.9	13.7	47.1	15.3	1	7	18	11	2	1	-	12	10	-	7	-	-	-	5
134	Dobrogoszcz	4.1	6.7	1.7	10.2	18	-2.6	28	17.0	-	4.7	21.7	15.2	1	-	12	5	1	1	-	10	2	-	-	-	-	-	-
135	Werbkowice	1.4	4.3	-0.6	11.6	19	-5.4	9 10	12.9	2.6	3.6	19.1	5.5	7	-	15	6	1	-	-	10	6	-	1	1	-	-	2
137	Zdanów	.	.	.	.	.	.	.	.	.	.	.	.	.	.	.	.	.	.	.	.	.	.	.	.	.	.	.
140	Grodków	3.6	6.6	0.4	11.0	14	-2.7	27	17.9	0.0	3.6	21.5	14.6	1	9	7	4	1	1	-	5	2	-	-	-	-	-	1
142	Ostroszowice	3.3	5.4	1.4	10.6	15	-3.6	9	18.6	0.5	11.0	29.6	14.2	1	5	11	6	2	1	-	9	4	-	-	-	-	-	1
143	Szczekociny	2.2	5.2	-0.1	9.0	17	-6.8	1	13.0	0.5	2.6	16.1	4.6	7	-	9	7	-	-	-	7	3	-	-	-	-	-	3
144	Skroniów	1.8	4.4	-0.8	8.7	13	-9.1	9	17.4	1.4	2.3	21.1	6.9	7	2	16	8	1	-	-	13	5	-	5	-	-	-	5
145	Staszów	1.9	4.8	-0.4	10.3	19	-5.7	1 10	14.6	2.0	4.7	21.3	5.5	7	5	16	6	1	-	-	13	4	-	7	-	-	-	2
147	Chmielów	2.4	5.3	-0.2	11.7	19	-5.7	28	12.6	1.3	1.4	15.3	3.6	7	4	9	7	-	-	-	7	2	1	4	-	-	-	3
146	Biłgoraj	1.6	4.4	-1.0	11.0	19	-6.7	1	16.6	5.2	2.7	24.5	4.8	7	-	12	9	-	-	-	9	5	-	14	-	-	-	1
148	Korfantów	3.6	6.9	0.6	13.3	14	-2.3	9	28.0	1.1	7.5	36.6	25.1	1	3	11	5	1	1	1	10	3	-	-	-	-	-	-
149	Otmuchów	4.2	7.0	0.9	12.3	17	-4.4	27	16.2	0.0	5.5	21.7	15.3	1	6	10	4	1	1	-	8	4	-	-	-	-	-	2
150	Tomaszów Lubelski	1.5	4.1	-0.6	11.6	19	-6.6	1	24.9	2.7	4.0	31.6	13.4	7	-	15	7	2	1	-	10	11	-	6	-	-	-	7
152	Świerklaniec	2.8	5.3	0.5	11.5	19	-4.2	1	32.5	0.9	5.5	38.9	14.8	1	3	14	7	2	1	-	10	7	-	3	-	-	-	3
153	Duszniki-Zdrój	1.3	3.5	-0.9	7.7	18	-7.6	9	27.1	0.2	12.5	39.8	11.9	1	2	13	8	3	1	-	6	9	-	2	-	1	-	10
154	Ząbkowice	2.6	5.3	0.2	12.6	19	-7.3	1	27.7	1.1	4.0	32.8	9.2	1	1	15	8	2	-	-	13	5	-	3	-	-	-	3
155	Miechów	2.1	5.1	-0.6	10.0	19	-7.6	9	18.0	0.7	2.9	21.6	6.1	7	-	12	5	2	-	-	10	4	-	2	1	-	-	5
156	Tarnogród	2.2	4.8	0.0	12.6	19	-6.0	1	18.0	3.5	2.7	24.2	5.1	7	4	11	9	1	-	-	6	6	-	1	-	-	-	5
157	Lądek-Zdrój	2.6	4.7	0.2	8.5	18	-5.5	9	21.2	1.4	9.5	32.1	14.2	1	2	16	7	1	1	-	11	7	1	4	-	-	-	9
158	Chorzelów	2.4	5.2	0.1	11.2	19	-5.0	1	11.6	3.8	2.8	18.4	4.0	7	-	12	7	-	-	-	9	3	-	2	-	-	-	2
159	Prudnik	3.6	7.2	0.4	11.3	17	-5.1	9	20.3	0.6	4.5	25.4	15.0	1	2	11	6	1	1	-	7	4	-	-	-	-	-	3
160	Sielec	1.9	5.1	-0.7	9.6	13	-5.2	1 9 10	8.5	-	1.3	9.8	3.2	7	2	8	4	-	-	-	5	5	-	11	-	-	-	2
161	Olewin	2.1	5.0	-0.8	11.7	19	-6.2	1	27.2	0.4	4.1	31.7	11.6	1	3	12	8	2	1	-	10	4	-	10	-	-	-	7
162	Borusowa	2.3	5.5	0.3	10.1	13	-7.8	9 10	8.6	0.5	2.9	12.0	3.9	1	1	10	4	-	-	-	9	1	-	-	-	-	-	3
163	Zakrzów	3.6	6.3	1.1	12.2	19	-3.4	9	23.7	-	4.8	28.5	18.6	1	-	9	6	1	1	-	6	3	-	4	-	-	-	2
164	Leżajsk	2.4	5.0	0.5	12.0	19	-5.1	1	19.8	2.1	3.8	25.7	12.0	7	-	13	7	1	1	-	5	6	-	6	-	-	-	2
166	Kolbuszowa	2.4	5.2	0.3	11.8	19	-5.4	1	24.5	3.5	2.9	30.9	11.7	7	1	14	8	2	1	-	13	4	-	1	-	-	-	3
167	Głubczyce	3.4	5.6	1.0	10.3	19	-4.0	9	14.1	-	2.5	16.9	12.3	1	2	7	3	1	1	-	3	4	-	4	-	-	-	2
168	Lubaczów	1.6	4.9	-1.0	12.1	18	-6.0	1	16.7	1.4	3.0	21.1	9.0	7	3	13	4	1	-	-	10	6	-	1	-	-	-	2
169	Rybnik	3.4	5.9	1.0	13.1	19	-3.5	1 9	36.2	0.0	2.5	38.7	28.3	1	5	7	5	1	1	1	5	2	-	-	-	-	-	1
172	Bieruń Stary	2.8	5.7	-0.7	12.3	19	-7.1	1	32.4	0.2	8.4	41.0	14.6	8	2	13	9	3	1	-	9	6	-	2	-	-	-	5
174	Kraków, Obser. Astr.	3.0	6.3	0.2	12.9	14	-5.2	1	8.8	0.4	2.5	11.7	3.5	7	5	10	5	-	-	-	10	4	-	7	-	-	-	2

Nr	POSTERUNEK	TEMPERATURA POWIETRZA T							OPAD R_d						LICZBA DNI						LICZBA DNI							
		Dies	$\overline{Max}$	$\overline{Min}$	Max abs.	Data	Min abs.	Data	ΣR_d I dek.	ΣR_d II dek.	ΣR_d III dek.	$\Sigma R_{d,m}$	$R_{d,max}$	Data	0.0	≥ 0.1	≥ 1.0	≥ 5.0	≥ 10.0	≥ 20.0	●	✳	▲	≡	V	∞	≷	⊠
175	Dębica	2.9	5.4	1.0	12.2	19	− 5.5	1	13.2	4.1	2.9	20.2	6.4	8	5	13	5	1	−	−	11	3	−	−	−	−	−	2
177	Ożańsk	2.3	4.6	− 0.1	13.5	16	− 5.5	1	14.8	0.4	3.5	18.7	5.2	7	1	10	6	1	−	−	8	4	−	3	−	−	−	5
178	Paczyna	3.1	5.6	0.5	13.1	19	− 3.8	1	27.1	0.0	6.3	33.4	16.6	1	5	10	7	1	1	−	8	4	−	2	−	−	−	4
179	Bochnia	3.3	6.7	0.3	11.3	17	− 3.3	10	8.9	0.8	5.7	15.4	5.7	1	1	14	4	1	−	−	12	5	−	1	−	−	−	3
180	Jastrzębie-Zdrój	3.4	6.0	0.9	14.2	19	− 4.3	1	24.0	−	5.6	29.6	27.4	1	3	11	5	1	1	1	7	3	−	1	−	−	−	1
181	Wadowice	3.2	6.6	0.2	12.6	14	− 7.4	1	25.6	0.2	7.3	33.1	16.4	1	2	11	6	1	1	−	9	4	−	−	−	−	−	4
182	Żarnowa	2.4	4.6	0.3	12.0	19	− 6.1	10	13.9	2.9	6.2	23.0	5.0	7	3	13	8	1	−	−	9	8	−	−	−	−	−	5
183	Dynów	2.2	4.3	0.2	12.3	19	− 6.7	1	21.4	2.8	4.2	28.4	8.2	7	5	11	5	2	−	−	5	9	−	1	−	−	−	6
184	Wicliczka	3.3	6.6	0.7	13.3	14	− 5.9	9	11.5	0.6	5.5	17.6	4.3	7	2	13	5	−	−	−	12	4	−	3	−	−	−	3
187	Ciężkowice	2.6	5.6	− 0.1	13.9	19	− 9.4	10	30.1	2.5	3.5	36.1	16.6	1	6	11	8	2	1	−	7	5	−	3	−	−	−	8
188	Rożnów	2.9	5.9	0.2	13.3	19	− 7.3	1	11.9	0.7	6.9	19.5	5.9	1	3	14	5	1	−	−	11	5	−	2	−	−	−	5
189	Cieszyn	3.7	6.1	1.6	13.6	19	− 4.9	1	40.4	0.2	5.0	45.6	24.2	1	3	12	9	2	1	1	9	5	−	−	−	−	1	7
190	Maków Podh.	1.7	5.9	− 2.1	14.9	19	−13.2	1	34.4	1.0	7.7	43.1	20.7	1	1	11	8	2	1	1	5	7	−	8	−	−	−	4
191	Biecz	2.2	4.7	− 0.6	12.6	19	−12.9	10	11.3	1.5	5.2	18.0	4.0	8	3	10	8	−	−	−	5	6	−	−	−	−	−	7
192	Żywiec-Sporysz	2.9	5.7	0.0	13.6	19	− 7.9	1	33.6	1.8	12.1	47.5	19.6	1	3	15	8	4	1	−	11	6	−	1	−	−	−	10
193	Limanowa	2.2	5.4	− 1.4	13.7	19	−11.8	9	19.6	0.9	10.3	30.8	10.1	1	3	14	5	3	1	−	10	6	−	1	−	−	−	7
194	Krosno	1.6	4.1	− 0.8	11.8	19	−11.7	10	17.6	0.4	2.1	20.1	6.0	5	−	15	6	1	−	−	8	8	−	2	−	−	−	9
195	Bircza	2.5	4.9	0.0	13.1	19	− 8.8	1	23.5	3.3	5.3	32.1	10.8	5	3	14	6	2	1	−	10	7	−	2	−	−	−	6
196	Wisła	2.3	4.7	− 0.6	12.2	19	−10.9	1	45.9	1.6	12.1	59.6	29.6	1	−	16	10	2	1	1	11	8	1	13	−	−	−	14
197	Zawoja	1.5	4.2	− 2.1	11.9	16	−12.2	1	50.1	4.2	16.5	70.8	15.2	7	2	19	10	5	2	−	11	13	−	2	2	−	−	20
198	Rabka	1.4	4.9	− 2.0	12.8	16	−16.1	1	31.7	0.6	9.8	42.1	15.7	1	1	14	9	4	1	−	7	10	−	4	−	−	−	15
200	Ptaszkowa	1.8	5.0	− 1.1	12.2	16	−10.4	1	13.2	0.1	8.0	21.3	6.4	1	4	11	5	1	−	−	6	6	−	1	−	−	−	11
201	Istebna-Stecówka	− 0.1	1.5	− 2.0	9.4	19	−10.3	1	62.3	1.2	28.1	91.6	33.1	1	−	14	13	7	2	1	5	10	−	9	−	1	−	31
202	Kamienica	1.2	5.4	− 2.7	13.2	19	−17.3	1	21.0	0.0	6.2	27.2	8.0	1	6	11	7	2	−	−	8	7	−	1	−	−	−	12
203	Senok	1.9	4.3	− 0.3	12.4	19	− 9.8	10	10.9	0.2	3.0	14.1	4.6	5	4	8	6	−	−	−	4	6	−	−	−	−	−	9
204	Iwonicz-Zdrój	1.1	2.9	− 0.6	10.6	19	− 7.5	10	14.7	0.9	3.9	19.5	9.3	5	2	11	5	1	−	−	1	9	−	7	−	−	−	13
205	Stańcowa	− 0.4	1.8	− 2.4	8.7	16	−11.3	1	61.1	6.0	23.1	90.2	18.4	1	−	20	12	7	4	−	4	18	−	1	−	−	−	31
206	Nowy Targ	− 0.6	3.1	− 3.7	9.2	19	−15.1	1	40.0	0.5	9.1	49.6	19.1	1	3	13	8	4	1	−	3	12	−	4	−	−	−	16
208	Czarny Dunajec	0.2	3.0	− 3.1	9.3	19	−15.6	1	28.5	1.5	7.7	37.7	11.2	7	1	15	7	2	1	−	8	9	−	4	−	−	−	18
209	Brzegi Dolne	1.6	4.1	− 1.3	13.9	19	−10.7	1	26.7	3.4	8.2	38.3	10.3	5	2	14	8	3	1	−	6	11	−	4	−	−	−	11
210	Szczawnica	0.8	4.3	− 2.3	12.6	19	−14.5	1	28.1	1.0	5.5	34.6	8.4	1	4	13	8	2	−	−	8	7	−	3	−	−	−	12
211	Wysowa	− 0.9	1.2	− 3.8	6.5	19	−16.7	1	19.3	1.4	7.3	28.0	9.9	1	−	15	8	1	−	−	3	14	−	9	2	−	−	28
212	Barwinek	− 0.4	1.7	− 3.1	8.1	19	−15.7	10	31.4	2.2	9.1	42.7	8.2	1	1	16	9	5	−	−	4	14	−	5	−	−	−	31
213	Krynica	0.2	3.7	− 2.5	11.5	19	−14.2	1	25.4	0.5	8.4	34.3	12.9	1	−	17	8	1	1	−	8	11	−	17	−	−	−	24
214	Bukowina	− 0.7	2.3	− 3.7	13.2	16	−12.0	1	22.0	1.0	7.9	30.9	12.1	1	1	14	7	1	1	−	4	10	1	3	−	−	−	31
215	Muszyna	1.0	4.1	− 1.9	11.5	19	−15.3	10	21.3	0.1	6.3	27.7	14.9	1	4	13	6	1	1	−	3	13	−	3	−	−	−	18
216	Witów	− 0.7	3.8	− 4.5	14.1	16	−15.3	1	26.3	0.8	10.6	37.7	9.9	7	−	14	6	3	−	−	3	12	−	1	−	−	−	23
217	Komańcza	− 0.1	2.2	− 2.9	10.0	19	−15.3	10	20.0	0.9	7.2	28.1	5.5	5	−	15	8	1	−	−	6	11	−	5	−	−	−	15
218	Baligród	1.6	3.8	− 1.3	11.3	19	−12.5	10	16.7	0.6	2.8	20.1	5.2	8	1	10	6	1	−	−	4	9	−	1	−	−	−	10
219	Gubałówka	− 0.2	3.9	− 3.1	14.1	16	−10.8	1	32.7	0.0	13.9	46.6	10.7	1	8	10	10	5	1	−	−	10	−	3	1	−	−	25
221	Łysa Polana	− 1.4	3.8	− 6.3	15.6	16	−16.6	1	35.7	1.4	18.9	56.0	14.4	1	3	15	9	5	1	−	3	12	−	−	−	−	−	31
222	Smolnik	− 0.4	2.7	− 4.4	10.0	19	−17.3	10	29.8	−	10.0	39.8	10.0	5	3	12	10	1	1	−	3	11	−	−	−	−	−	23
223	Hala Gąsienicowa	− 1.8	1.5	− 6.0	11.4	15	−15.9	9	43.4	0.5	22.4	66.3	16.1	1	1	17	9	5	3	−	3	16	−	11	−	1	−	31

TABLICA V

WYNIKI MIESIĘCZNE POMIARÓW TEMPERATURY MINIMALNEJ PRZY POWIERZCHNI GRUNTU ORAZ TEMPERATURY GRUNTU

МЕСЯЧНЫЕ РЕЗУЛЬТАТЫ ИЗМЕРЕНИЙ МИНИМАЛЬНОЙ ТЕМПЕРАТУРЫ У ПОВЕРХНОСТИ ПОЧВЫ И ТЕМПЕРАТУРЫ ПОЧВЫ

MONTHLY RESULTS OF GROUND SURFACE MINIMUM AIR TEMPERATURE AND SOIL TEMPERATURE MEASUREMENTS

Nr	STACJA – POSTERUNEK	TEMPERATURA MINIMALNA PRZY POWIERZCHNI GRUNTU T_g			TEMPERATURA GRUNTU NA GŁĘBOKOŚCIACH														
					5 cm						10 cm			20 cm			50 cm		
		$\overline{Min}$	Min obs.	Data	7	13	21	Dies	Max	Min	Dies	Max	Min	Dies	Max	Min	Dies	Max	Min
4	Ustka	0.8	- 7.8	9	2.4	3.6	2.8	2.9	5.9	0.2	2.8	5.5	0.6	2.8	5.2	0.8	3.1	4.4	1.9
5	Lębork	- 0.9	-13.3	9	2.4	3.1	2.8	2.8	5.8	0.6	3.0	5.6	1.2	3.2	5.3	1.9	4.8	5.4	4.0
18	Suwałki	- 2.6	-18.8	9	0.2	0.5	0.4	0.4	4.6	- 0.9	0.5	4.4	- 0.5	0.5	3.0	0.0	1.2	2.7	0.4
19	Koszalin-Zegrze	0.9	- 7.1	9	2.7	3.7	2.9	3.1	6.2	0.5	3.1	5.9	1.0	3.1	5.2	1.5	3.7	4.9	2.8
20	Ketrzyn	- 1.7	-10.0	9	1.0	1.5	1.2	1.2	5.8	0.0	1.3	5.2	0.1	1.3	4.2	0.2	2.4	3.6	1.6
24	Radostowo	- 1.7	-14.1	9	1.4	2.7	1.7	1.8	5.7	0.0	1.9	5.5	0.5	2.2	4.7	1.0	3.4	4.4	2.6
25	Świnoujście	1.6	- 4.5	9	2.7	4.1	3.2	3.3	6.8	- 0.6	3.4	6.7	0.2	3.4	6.2	0.9	4.0	5.6	2.9
27	Hesko	0.7	- 6.6	9	2.4	3.4	2.9	2.9	6.2	0.4	2.9	6.1	0.7	3.2	5.3	1.9	3.8	5.0	2.9
29	Olsztyn-Dajtki	- 1.9	-13.7	9	0.9	1.9	1.2	1.3	5.8	- 0.8	1.4	5.0	0.0	1.5	4.4	0.3	2.3	3.6	1.4
30	Prabuty	- 1.0	- 8.7	9	1.4	2.4	1.7	1.8	6.1	- 0.1	2.0	5.2	0.0	2.0	4.5	0.4	2.7	3.6	1.7
31	Szczecinek	- 0.5	-14.9	9	1.8	2.6	2.2	2.2	5.6	0.2	2.3	5.3	0.6	2.5	4.9	1.0	3.6	4.8	2.7
32	Ślawice	- 1.5	- 7.5	9	1.2	2.3	1.4	1.6	5.8	- 1.0	1.6	5.4	0.1	2.0	4.7	0.6	2.6	4.2	1.7
36	Biebrza	- 4.3	-11.6	31	1.1	1.2	1.2	1.2	4.3	0.4	1.2	4.3	0.5	1.7	3.2	1.1	3.2	3.8	2.7
42	Szczecin-Dąbie	1.1	- 5.0	27	3.0	4.3	3.4	3.6	7.3	0.2	3.4	6.3	0.4	3.9	6.6	1.0	3.9	5.6	2.8
47	Piła	- 1.2	- 6.8	9	1.6	3.0	2.2	2.3	6.8	0.0	2.3	5.9	0.4	2.5	5.3	1.0	3.1	4.7	2.1
49	Bydgoszcz	- 1.0	- 6.8	21	1.7	2.8	2.3	2.3	6.1	- 0.2	2.3	5.8	0.3	2.6	5.4	0.9	3.4	4.9	2.4
50	Mława	- 1.5	-12.4	9	1.0	1.8	1.5	1.4	5.6	- 0.6	1.5	5.2	0.1	1.7	4.5	0.4	2.3	3.9	1.3
51	Białystok	- 2.3	-10.3	9	0.4	0.8	0.5	0.6	4.9	- 1.0	0.8	4.2	0.1	1.2	3.7	0.5	1.8	3.1	1.3
52	Ostrołęka	- 2.3	-14.6	9	1.0	1.5	1.3	1.3	5.2	- 0.1	1.5	4.7	0.2	1.6	4.0	0.4	2.6	3.7	1.7
57	Krzyż	- 0.7	- 6.1	9	2.2	3.6	2.8	2.9	6.2	0.1	3.0	6.1	0.8	3.3	5.5	1.8	3.9	5.4	3.0
61	Gorzów Wlkp.	0.3	- 4.9	9	2.4	3.7	3.1	3.1	6.5	0.2	3.1	6.3	0.7	3.2	5.8	1.5	3.8	5.4	2.7
63	Białowieża	- 3.6	-13.4	9	0.4	1.0	0.7	0.7	5.1	- 0.6	0.8	4.1	- 0.1	1.0	3.4	0.4	1.5	2.8	1.0
64	Poświętne	- 1.5	- 7.3	9	1.1	2.2	1.4	1.6	6.5	- 0.4	1.7	5.4	0.2	1.8	4.6	0.2	2.2	3.8	1.2
66	Przebędowo	0.1	- 2.7	27	2.0	3.2	2.7	2.6	6.1	0.2	2.7	5.6	0.6	2.7	5.1	1.2	3.3	4.8	2.4
68	Płock-Radziwie	- 1.0	- 5.3	21	1.4	2.6	1.9	2.0	6.1	- 0.6	2.1	5.7	0.1	2.2	4.9	0.9	2.8	4.3	1.8
72	Słubice	1.1	- 4.1	27	3.0	4.3	3.6	3.6	6.6	0.4	3.7	6.5	0.9	3.8	6.3	1.8	4.6	6.3	3.5
73	Paproć	- 0.6	- 7.0	9	2.2	3.2	2.8	2.7	6.0	0.5	2.8	5.9	0.5	3.0	5.7	1.4	4.1	5.7	3.0
75	Warszawa-Bielany	- 0.4	- 7.1	9	1.2	2.3	1.8	1.8	6.1	- 0.9	2.0	5.5	0.4	2.1	4.7	0.6	3.0	4.3	2.0
78	Koło	- 0.1	- 3.9	28	1.8	3.4	2.5	2.6	5.8	0.0	2.7	5.5	0.6	2.9	5.1	1.4	3.7	5.2	2.8
79	Siedlce	- 1.4	-12.5	9	1.0	1.8	1.4	1.4	5.7	- 0.4	1.4	5.1	- 0.1	1.6	4.4	0.3	2.6	4.0	1.6
81	Brwinów	- 0.6	- 9.8	9	1.3	2.7	2.0	2.0	6.1	- 0.4	2.1	5.4	0.2	2.4	4.8	0.8	2.9	4.2	1.8
90	Zielona Góra	0.9	- 4.5	9	2.2	3.9	2.9	3.0	6.2	- 0.6	2.9	5.7	0.2	3.0	5.4	0.7	3.8	5.5	2.5
91	Leszno-Strzyżewice	- 1.5	- 7.7	9	2.1	3.7	2.8	2.9	6.4	0.1	2.9	6.0	0.5	3.1	5.4	1.6	3.8	5.2	2.8
97	Kalisz	- 1.9	- 6.5	9	1.6	2.9	2.3	2.3	5.9	0.1	2.4	5.4	0.4	2.6	5.2	1.1	3.3	4.6	2.4
99	Smolice	- 0.5	- 4.5	9	1.7	3.2	2.3	2.4	5.9	0.1	2.5	5.5	0.4	2.6	5.4	0.6	3.2	5.0	2.1
105	Włodawa	- 1.9	-10.4	9	1.0	1.5	1.3	1.3	5.2	- 0.2	1.3	4.6	0.0	1.6	4.1	0.4	2.2	3.6	1.4
109	Radom	- 2.2	- 8.4	1	0.9	2.0	1.3	1.4	5.3	- 0.6	1.6	5.1	- 0.1	1.8	4.4	0.3	2.4	3.7	1.3
110	Puławy	- 1.9	- 6.6	31	0.7	1.9	1.2	1.3	5.3	- 0.6	1.6	5.6	0.1	1.8	4.3	0.6	2.5	3.9	1.6
112	Sulejów	- 1.1	- 8.5	9	1.2	2.2	1.6	1.7	5.5	- 0.1	1.7	4.8	0.2	1.8	4.3	0.6	2.5	3.8	1.6
114	Wieluń	- 0.9	- 6.2	1	1.5	3.0	2.2	2.2	5.3	- 0.1	2.2	5.0	0.2	2.2	4.5	0.4	2.8	4.0	1.7
116	Legnica	0.7	- 3.1	27	2.4	3.9	3.0	3.1	6.6	0.2	3.1	5.7	0.7	3.2	5.5	1.4	4.0	5.4	2.8
117	Zgorzelec	0.3	- 7.7	9	2.4	3.9	2.9	3.1	6.0	0.4	3.1	5.3	0.7	3.2	5.0	0.9	3.6	5.0	2.8
122	Laskowice Oławskie	- 1.2	- 6.4	9	1.6	3.1	2.3	2.3	5.9	0.1	2.3	5.6	0.3	2.5	5.0	0.8	3.1	4.5	1.8
127	Jelenia Góra	- 3.3	-16.3	9	1.3	2.0	1.8	1.7	5.3	- 0.1	1.8	4.5	0.2	2.1	4.2	0.7	2.7	3.9	1.7
130	Częstochowa	- 1.1	- 8.1	1	1.2	2.7	1.8	1.9	5.3	- 0.3	1.9	4.2	0.2	2.0	4.2	0.6	2.7	3.6	2.0
131	Kielce	- 2.5	- 9.3	9	0.4	1.1	0.7	0.7	4.7	- 1.1	0.7	4.3	- 0.4	1.0	3.9	0.1	1.6	3.0	0.8
137	Zdanów	.	.	.	.	.	.	.	.	.	.	.	.	.	.	.	.	.	.
139	Zamość	- 1.7	- 8.3	29	0.8	1.9	1.4	1.4	5.3	- 1.4	1.5	4.8	- 0.3	1.6	4.1	0.2	2.7	4.1	1.7
141	Opole	- 0.5	- 3.9	9	1.7	3.0	2.6	2.4	5.2	0.1	2.7	5.1	0.5	2.9	5.0	1.2	3.7	4.9	2.1
151	Kłodzko	- 1.7	- 7.0	27	1.6	2.5	2.1	2.1	5.3	0.2	2.1	4.4	0.6	2.6	4.0	1.3	3.3	3.9	2.4
152	Świerklaniec	- 1.3	- 7.5	1	1.1	2.2	1.5	1.6	4.5	- 0.2	1.6	4.0	0.3	1.9	3.9	0.7	2.6	3.6	1.6
170	Rzeszów-Jasionka	- 2.3	- 8.4	1	0.8	2.4	1.4	1.5	6.1	- 1.3	1.7	4.7	- 0.2	2.1	4.0	0.8	2.9	3.7	2.2
178	Pszczyna	- 2.5	- 8.7	9	0.7	2.3	1.4	1.5	5.1	- 1.0	1.5	4.4	0.1	1.8	3.8	0.8	2.5	3.4	1.8
181	Wadowice	- 2.5	-11.7	1	1.4	2.5	1.8	1.9	5.7	0.0	2.1	5.2	0.4	2.4	4.7	1.1	3.5	4.7	2.5
186	Przemyśl	- 1.3	- 7.6	1	0.7	2.1	1.3	1.4	6.5	- 1.6	1.5	5.0	- 1.2	1.9	4.1	0.7	2.8	3.5	2.1
207	Lesko	- 2.6	-10.2	1	0.6	1.8	1.2	1.2	7.0	- 1.2	1.5	5.5	0.1	1.8	4.3	0.8	2.9	3.7	2.4
220	Zakopane	-10.7	-26.0	1	- 0.4	- 0.2	- 0.2	- 0.3	0.2	- 2.2	- 0.1	0.2	- 1.4	0.3	0.5	- 0.1	0.8	1.1	0.4

TABLICA VI

WARTOŚCI GODZINNE USŁONECZNIENIA (MIESIĘCZNE)

ЧАСОВЫЕ (МЕСЯЧНЫЕ) СУММЫ СОЛНЕЧНОГО СИЯНИЯ

HOURLY (MONTHLY) SUNSHINE DURATION VALUES

Nr	STACJA – POSTERUNEK	USŁONECZNIENIE S_m																	Σ
		3–4	4–5	5–6	6–7	7–8	8–9	9–10	10–11	11–12	12–13	13–14	14–15	15–16	16–17	17–18	18–19	19–20	20–21	
3	Hel	–	–	–	–	–	0.2	4.2	9.3	11.3	10.7	7.8	4.3	0.4	–	–	–	–	–	48.2
4	Ustka	–	–	–	–	–	0.9	3.7	7.0	9.0	8.8	8.3	6.1	0.4	–	–	–	–	–	44.2
5	Lębork	–	–	–	–	–	–	0.1	1.5	5.9	5.8	5.7	4.2	0.5	–	–	–	–	–	23.7
6	Gdynia	–	–	–	–	–	1.1	9.3	12.6	10.4	10.0	8.6	4.1	0.5	–	–	–	–	–	56.6
11	Świbno	–	–	–	–	–	0.5	2.3	7.8	9.1	9.7	6.9	5.0	0.4	–	–	–	–	–	41.7
14	Kołobrzeg	–	–	–	–	–	0.2	3.6	7.2	9.0	9.9	9.7	7.1	1.2	–	–	–	–	–	47.9
18	Suwałki	–	–	–	–	–	1.1	4.3	5.9	5.6	4.6	3.1	2.1	0.1	–	–	–	–	–	26.8
19	Koszalin-Zegrze	–	–	–	–	–	2.0	4.1	5.6	6.0	5.6	5.8	4.2	–	–	–	–	–	–	33.3
23	Dziwnów	–	–	–	–	–	2.1	8.2	7.9	8.0	9.0	8.6	6.0	0.6	–	–	–	–	–	50.4
25	Świnoujście	.	.	.	.	.	.	.	.	.	.	.	.	.	.	.	.	.	.	.
26	Mikołajki	–	–	–	–	–	1.0	3.5	5.9	5.9	6.9	4.9	3.2	0.1	–	–	–	–	–	31.4
27	Resko	–	–	–	–	–	0.0	2.4	5.9	6.9	7.6	6.8	5.2	0.0	–	–	–	–	–	34.8
30	Prabuty	–	–	–	–	–	0.5	1.8	4.7	7.1	8.3	6.9	2.0	1.1	–	–	–	–	–	32.4
31	Szczecinek	–	–	–	–	–	–	1.4	3.5	5.0	8.5	7.5	4.0	0.2	–	–	–	–	–	30.1
33	Chojnice	–	–	–	–	–	0.2	3.3	5.8	5.7	5.5	7.1	7.3	2.6	–	–	–	–	–	37.5
36	Bierbrza	–	–	–	–	–	0.3	2.3	4.2	5.7	4.8	4.4	1.2	–	–	–	–	–	–	22.9
42	Szczecin-Dąbie	–	–	–	–	–	1.1	6.1	7.7	9.5	8.2	8.1	8.4	1.2	–	–	–	–	–	50.3
49	Bydgoszcz	–	–	–	–	–	0.5	3.7	6.9	8.2	7.7	6.3	6.5	1.3	–	–	–	–	–	41.1
51	Białystok	–	–	–	–	–	1.1	5.0	6.5	7.0	7.0	6.0	4.1	0.3	–	–	–	–	–	37.0
52	Ostrołęka	–	–	–	–	–	0.7	3.9	3.0	5.3	7.9	6.8	5.2	1.2	–	–	–	–	–	34.0
54	Toruń	–	–	–	–	–	0.3	2.9	7.4	9.1	7.6	6.6	1.7	–	–	–	–	–	–	35.6
61	Gorzów Wlkp.	–	–	–	–	–	–	–	1.4	5.2	5.6	7.1	7.5	6.1	3.0	–	–	–	–	35.9
63	Białowieża	–	–	–	–	–	0.7	4.7	5.0	6.2	7.2	6.7	4.4	1.3	–	–	–	–	–	36.2
64	Poświętne	.	.	.	.	.	.	.	.	.	.	.	.	.	.	.	.	.	.	.
70	Poznań-Ławica	–	–	–	–	–	0.5	4.5	4.3	4.0	5.2	6.7	5.1	1.4	–	–	–	–	–	31.7
75	Warszawa-Bielany	–	–	–	–	–	1.1	6.0	7.4	9.5	10.8	8.1	5.9	1.2	–	–	–	–	–	50.0
77	Sinołęka	–	–	–	–	–	0.7	4.4	6.8	7.5	8.5	9.2	6.2	1.8	–	–	–	–	–	45.1
87	Brwinów	–	–	–	–	–	1.5	6.4	8.2	10.1	9.6	7.2	4.7	0.7	–	–	–	–	–	48.4
85	Terespol	–	–	–	–	–	1.2	6.3	8.1	7.4	6.8	8.5	5.8	1.7	–	–	–	–	–	45.8
91	Leszno-Strzyżewice	–	–	–	–	–	1.3	5.0	7.0	7.5	8.5	8.4	6.7	2.3	–	–	–	–	–	46.7
97	Kalisz	–	–	–	–	–	2.0	6.8	8.7	8.3	9.3	8.8	4.3	–	–	–	–	–	–	48.2
98	Łódź-Lublinek	–	–	–	–	–	2.3	5.9	8.3	8.5	10.4	8.9	7.5	1.7	–	–	–	–	–	53.5
105	Włodawa	–	–	–	–	–	–	5.4	9.0	10.2	9.5	8.5	6.7	1.2	–	–	–	–	–	50.5
110	Puławy	–	–	–	–	–	2.8	7.6	9.1	10.5	9.2	8.5	6.6	2.4	–	–	–	–	–	56.7
114	Wieluń	–	–	–	–	0.1	4.2	6.1	13.3	10.7	11.1	12.2	7.3	4.3	0.1	–	–	–	–	69.4
117	Zgorzelec	–	–	–	–	–	1.5	4.2	6.3	7.1	8.3	8.1	7.7	2.2	–	–	–	–	–	45.4
122	Łaskowice Oławskie	–	–	–	–	–	2.5	7.4	8.2	8.4	8.6	8.6	5.9	1.1	–	–	–	–	–	50.7
127	Jelenia Góra	–	–	–	–	–	1.6	4.8	9.6	9.6	10.5	9.7	9.1	3.1	–	–	–	–	–	58.0
132	Szczawno-Zdrój	.	.	.	.	.	.	.	.	.	.	.	.	.	.	.	.	.	.	.
135	Werbkowice	–	–	–	–	–	6.2	7.8	9.2	9.3	9.8	10.6	6.9	4.7	–	–	–	–	–	64.5
136	Śnieżka	–	–	–	–	0.1	5.2	8.7	8.1	10.5	9.4	7.7	6.9	4.0	0.1	–	–	–	–	60.7
137	Zdanów	.	.	.	.	.	.	.	.	.	.	.	.	.	.	.	.	.	.	.
141	Opole	–	–	–	–	–	0.6	6.4	9.6	9.3	11.1	11.0	6.5	1.8	–	–	–	–	–	56.3
157	Lądek-Zdrój	–	–	–	–	–	–	5.3	7.8	10.0	11.3	9.1	7.2	1.7	–	–	–	–	–	52.4
165	Katowice	–	–	–	–	–	2.1	6.5	10.8	9.9	10.3	10.2	9.7	2.9	–	–	–	–	–	62.4
170	Rzeszów-Jasionka	–	–	–	–	–	2.4	5.7	8.7	11.3	11.3	11.6	9.8	6.6	0.3	–	–	–	–	67.7
171	Racibórz	–	–	–	–	–	3.7	9.8	12.9	14.0	13.6	13.2	9.3	1.0	–	–	–	–	–	77.5
173	Kraków-Balice	–	–	–	–	–	1.0	3.2	8.6	9.1	11.1	10.8	8.7	3.3	–	–	–	–	–	55.8
176	Tarnów	–	–	–	–	–	3.8	6.8	7.0	8.5	9.0	8.9	9.3	5.0	0.1	–	–	–	–	58.4
185	Aleksandrowice	–	–	–	–	–	5.8	9.9	11.8	12.0	13.2	11.8	10.8	4.6	–	–	–	–	–	79.9
186	Przemyśl	–	–	–	–	–	5.1	8.4	8.5	9.2	10.0	8.2	1.6	–	–	–	–	–	–	51.0
189	Cieszyn	–	–	–	–	–	3.8	7.6	9.8	9.3	9.2	9.8	9.9	4.7	–	–	–	–	–	64.1
198	Rabka	–	–	–	–	–	3.0	9.7	12.2	12.3	12.1	11.2	10.5	2.2	–	–	–	–	–	73.2
199	Nowy Sącz	–	–	–	–	–	1.7	10.0	11.6	12.0	13.4	12.1	10.6	1.5	–	–	–	–	–	72.9
204	Iwonicz-Zdrój	–	–	–	–	–	1.2	7.0	8.2	9.8	9.4	5.6	0.1	–	–	–	–	–	–	41.3
207	Lesko	–	–	–	–	–	4.5	8.8	9.8	10.6	12.0	12.3	7.9	4.1	–	–	–	–	–	70.0
220	Zakopane	–	–	–	–	–	0.5	6.6	12.1	14.5	12.2	12.3	11.8	2.4	–	–	–	–	–	72.4
224	Kasprowy Wierch	–	–	–	–	–	3.9	9.7	13.1	12.9	13.6	13.4	14.4	10.6	0.7	–	–	–	–	92.3

TABLICA VII

KALENDARZ TYPÓW CYRKULACJI I TYPÓW POGODY

КАЛЕНДАРЬ ТИПОВ ЦИРКУЛЯЦИИ И ТИПОВ ПОГОДЫ

THE CALENDAR OF CIRCULATION AND WEATHER TYPES

DZIEŃ	TYP CYRKULACJI	TYP POGODY
1	W_A	3 3 ($3_4 3_2$)
2		
3		
4	NW_C	
5		
6		
7		
8		2 2
9	W_O	
10		3 2 ($3_4 2_3$)
11	SW_O	
12		
13		3 1 ($3_4 1$)
14		
15		
16		
17		
18		
19		
20		
21		
22		
23	SW_C	3 3 ($3_4 3_2$)
24		
25		
26		
27	S_C	2 2 ($2_3 2_1$)
28		
29		
30	SE_A	
31		

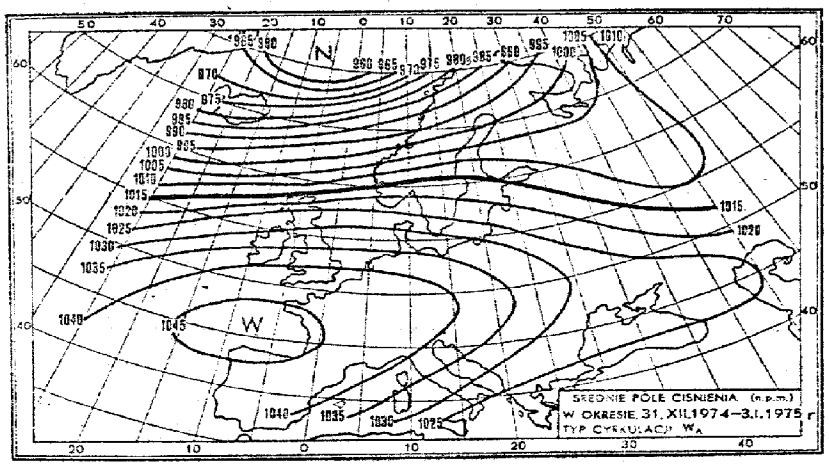
ŚREDNIE POLE CIŚNIENIA (n.p.m.)
W OKRESIE 31.XII.1974—3.I.1975 r
TYP CYRKULACJI WA

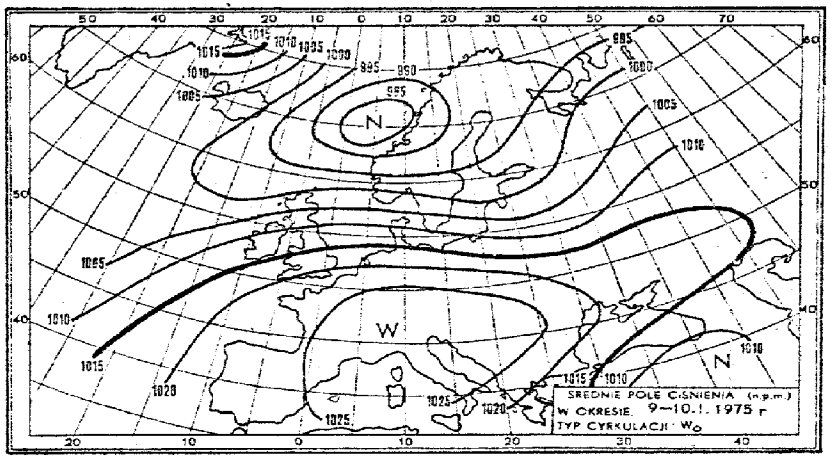
ŚREDNIE POLE CIŚNIENIA (n.p.m.)
W OKRESIE 9—10.I.1975 r
TYP CYRKULACJI Wo

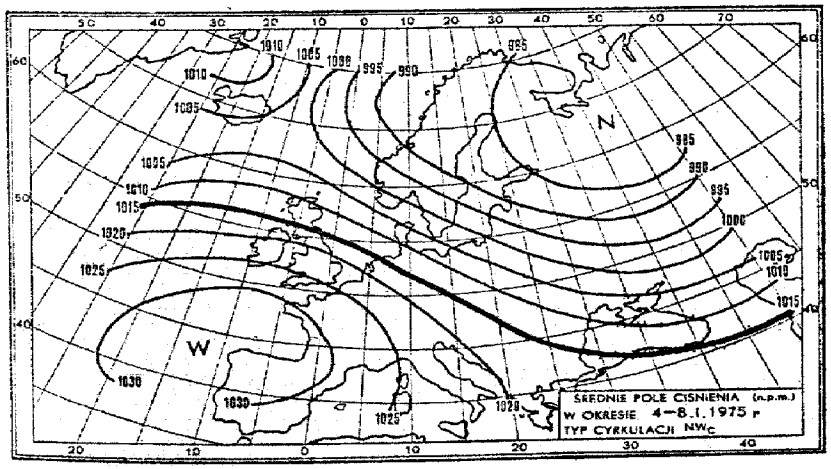
ŚREDNIE POLE CIŚNIENIA (n.p.m.)
W OKRESIE 4—8.I.1975 r
TYP CYRKULACJI NWc

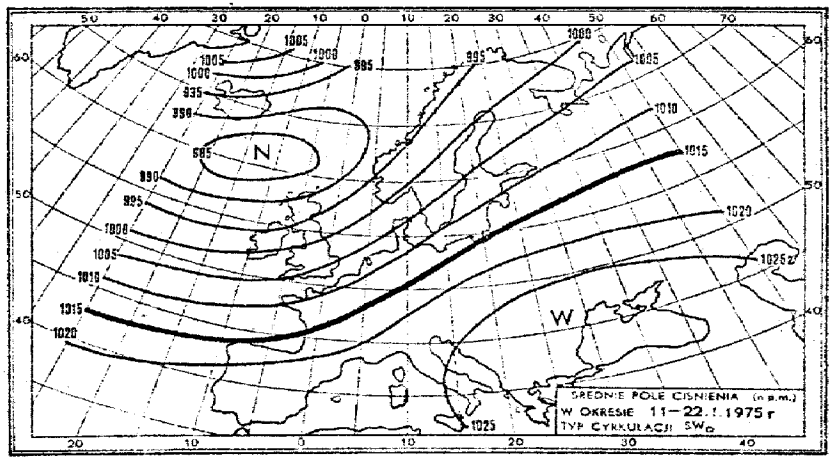
ŚREDNIE POLE CIŚNIENIA (n.p.m.)
W OKRESIE 11—22.I.1975 r
TYP CYRKULACJI SWo

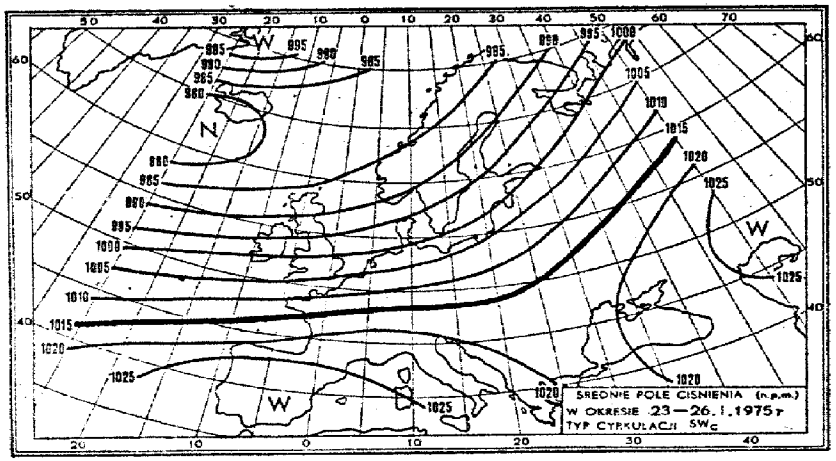
ŚREDNIE POLE CIŚNIENIA (n.p.m.)
W OKRESIE 23—26.I.1975 r
TYP CYRKULACJI SW$_C$

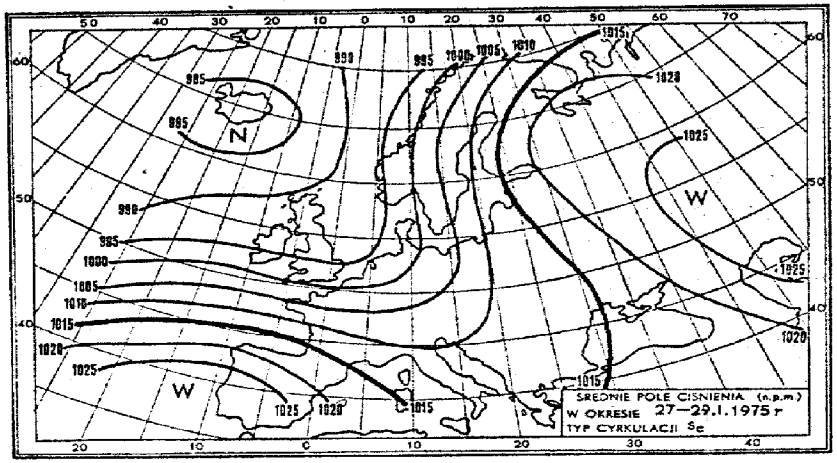
ŚREDNIE POLE CIŚNIENIA (n.p.m.)
W OKRESIE 27—29.I.1975 r
TYP CYRKULACJI S$_E$

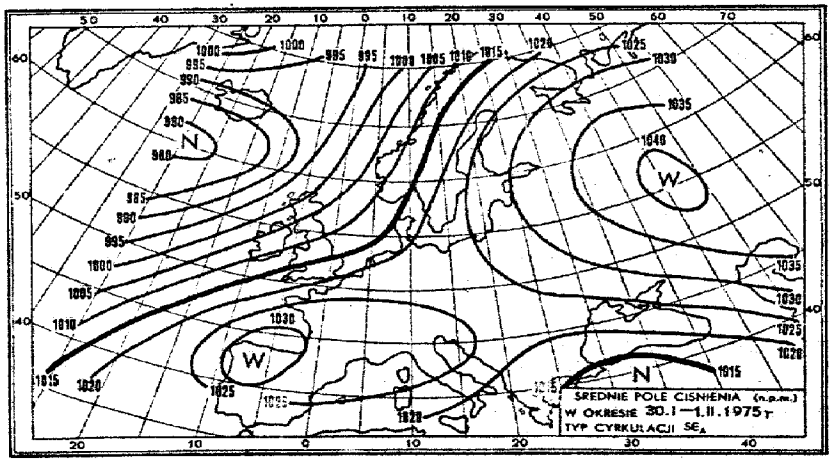
ŚREDNIE POLE CIŚNIENIA (n.p.m.)
W OKRESIE 30.I—1.II.1975 r
TYP CYRKULACJI SE$_A$

IMGW 153 77 Nakł. 540

INSTYTUT METEOROLOGII i GOSPODARKI WODNEJ

A106.1/438
F684.20

ROCZNIK METEOROLOGICZNY 1975

LUTY

TOM X — ZESZYT 2

ATMOSPHERIC SCIENCES
LIBRARY
N.O.A.A.
U.S. Dept. of Commerce

WARSZAWA 1977

INSTYTUT METEOROLOGII i GOSPODARKI WODNEJ

ROCZNIK METEOROLOGICZNY 1975

LUTY

TOM X – ZESZYT 2

МЕТЕОРОЛОГИЧЕСКИЙ ЕЖЕГОДНИК ФЕВРАЛЬ – 1975

METEOROLOGICAL YEARBOOK FEBRUARY – 1975

WARSZAWA 1977

PRZEDMOWA

Zeszyt niniejszy został opracowany w Ośrodku Gromadzenia i Rozpowszechniania Danych IMGW pod kierunkiem mgr Zofii Jackowskiej. Część opisowa, obejmująca objaśnienia, spis stacji oraz mapę rozmieszczenia stacji i posterunków uwzględnionych w Roczniku, jest dołączona jako oddzielny suplement do zeszytu 1.

ПРЕДИСЛОВИЕ

Настоящий выпуск разработан Центром сбора и распространения данных ИМВХ под руководством Зофии Яцковской. Описательную часть, охватывающую пояснения, список станций и карту размещения станций и постов, публикуемых в ежегоднике, прилагается как отдельное дополнение к выпуску 1.

PREFACE

This fascicle was prepared in the Center of Data Collection and Dissemination in the Institute for Meteorology and Water Economy. Mrs. Zofia Jackowska, M. Sc., had charge of its edition. The descriptive part, comprising of explanatory remarks as well as the list and the map of stations and posts the data from which are published in the Yearbook, is attached as a separate supplement to fascicle 1.

Doc. dr inż. ***MARIA CETNAROWICZ***
Zastępca Dyrektora

Prof. dr hab. inż. ***ZDZISŁAW KACZMAREK***
Dyrektor
Instytutu Meteorologii i Gospodarki Wodnej

TABLICA I

SPOSTRZEŻENIA CODZIENNE STACJI METEOROLOGICZNYCH
WARTOŚCI TERMINOWE

ЕЖЕДНЕВНЫЕ НАБЛЮДЕНИЯ МЕТЕОРОЛОГИЧЕСКИХ СТАНЦИЙ
СРОЧНЫЕ ЗНАЧЕНИЯ

EVERYDAY OBSERVATIONS AT METEOROLOGICAL STATIONS
VALUES FROM OBSERVATION TIMES

Godz. 01

DNI	TEMPERATURA POWIETRZA T	TEMPERATURA PUNKTU ROSY T_d	PRĘŻNOŚĆ PARY WODNEJ e	WILGOTNOŚĆ WZGLĘDNA U	CIŚNIENIE ATMOSFERYCZNE P_o	ZACHMURZENIE N	N_h	h	WIATR dd	v	WIDZIALNOŚĆ V	POGODA ww	W	OPAD R
1	2.1	− 0.5	5.9	84	1023.5	8	4	5	15	4	6	10	2	−
2	4.6	4.1	8.2	97	1028.4	7	7	2	25	7	3	44	5	0.8
3	4.2	2.1	7.1	86	1034.5	8	8	4	07	3	6	10	2	−
4	0.0	− 3.3	4.8	79	1042.4	8	8	4	08	1	7	02	2	−
5	1.1	− 0.7	5.8	88	1037.8	8	8	5	20	4	6	10	2	−
6	2.6	1.7	6.9	94	1035.8	8	8	3	28	7	5	50	5	0.1
7	2.6	1.7	6.9	94	1024.3	8	8	3	27	8	5	51	2	0.1
8	1.5	− 3.8	4.6	67	1027.4	1	1	5	04	12	7	02	8	0.0
9	1.8	− 3.8	4.6	66	1025.1	0	0	9	27	7	7	02	0	−
10	1.2	− 1.7	5.4	79	1018.5	8	8	4	27	3	7	02	2	−
11	1.7	− 0.2	6.0	87	1012.3	8	8	4	27	5	6	10	2	−
12	1.1	− 1.9	5.3	81	1012.8	8	8	4	15	2	6	10	2	−
13	4.3	3.1	7.6	98	999.9	8	8	3	25	2	3	46	5	0.1
14	3.9	3.2	7.7	95	994.1	8	6	3	27	4	5	63	6	1.0
15	− 1.8	− 9.4	3.0	57	1011.9	0	0	9	34	4	7	02	0	−
16	− 1.9	− 8.6	3.2	59	1028.0	3	3	5	36	5	7	03	1	−
17	− 3.4	− 7.4	3.5	73	1036.7	0	0	9	20	6	7	02	0	−
18	− 1.0	− 5.4	4.1	73	1019.4	8	8	9	20	7	7	22	1	0.1
19	3.4	2.3	7.2	92	1020.4	7	7	5	22	4	6	10	1	−
20	1.4	0.4	6.3	93	1026.2	0	0	9	28	2	6	10	1	−
21	1.1	0.2	6.2	95	1035.0	0	0	9	27	2	6	10	0	−
22	0.6	− 1.4	5.5	86	1037.9	8	0	9	18	3	5	10	2	−
23	− 0.8	− 4.1	4.5	78	1034.5	0	0	9	18	2	7	02	0	−
24	0.1	− 0.7	5.8	95	1033.3	7	7	9	18	2	5	10	1	−
25	3.0	1.0	6.6	87	1035.4	7	7	4	05	7	6	10	1	−
26	2.2	0.2	6.2	88	1041.4	0	0	9	01	3	6	10	0	−
27	2.6	0.8	6.5	89	1036.4	4	0	9	24	5	6	10	0	−
28	3.3	− 0.9	5.7	74	1019.8	7	0	9	27	5	7	03	1	−

Godz. 07

DNI	TEMPERATURA POWIETRZA T	TEMPERATURA PUNKTU ROSY T_d	PRĘŻNOŚĆ PARY WODNEJ e	WILGOTNOŚĆ WZGLĘDNA U	CIŚNIENIE ATMOSFERYCZNE P_o	ZACHMURZENIE N	N_h	h	WIATR dd	v	WIDZIALNOŚĆ V	POGODA ww	W	OPAD R
1	1.0	− 0.5	5.9	89	1024.3	4	0	9	15	5	6	10	1	−
2	4.4	3.6	7.9	94	1028.0	7	7	5	30	4	6	10	4	−
3	3.4	0.4	6.3	80	1037.3	8	8	4	07	5	7	02	2	−
4	− 0.5	− 3.0	4.9	83	1041.7	8	8	4	21	2	7	02	2	−
5	2.4	1.5	6.8	94	1036.4	8	8	4	32	8	6	10	2	−
6	2.8	1.5	6.8	90	1032.9	8	8	3	29	6	6	10	5	0.0
7	2.6	0.2	6.2	84	1021.0	7	7	4	34	5	6	20	5	0.1
8	1.8	− 2.7	5.0	72	1028.8	7	7	5	35	8	7	03	1	−
9	2.4	− 0.5	5.9	82	1021.3	6	6	5	28	9	7	03	1	−
10	0.4	− 1.4	5.5	85	1016.1	8	8	4	19	2	6	10	2	−
11	2.2	− 0.7	5.8	82	1012.2	8	8	4	29	3	7	02	2	−
12	0.2	− 3.0	4.9	80	1010.2	8	8	4	13	3	6	10	2	−
13	3.1	2.6	7.4	97	998.0	9	9	.	21	1	1	51	4	0.0
14	1.7	0.8	6.5	93	995.1	8	5	3	34	3	6	61	7	5.4
15	− 2.0	− 9.4	3.0	58	1016.1	0	0	9	34	5	7	02	0	−
16	− 1.4	− 9.8	2.9	52	1032.0	0	0	9	35	8	7	02	0	−
17	− 6.6	− 9.8	2.9	78	1034.5	1	0	9	20	6	7	03	0	−
18	2.0	1.0	6.6	94	1016.0	8	6	3	25	7	5	60	7	0.9
19	2.7	0.8	6.5	87	1019.5	7	7	5	23	4	7	02	2	−
20	2.3	0.8	6.5	93	1029.2	0	0	9	30	2	7	02	0	−
21	− 2.0	− 2.6	5.1	96	1036.0	9	9	.	19	3	2	47	0	−
22	0.4	− 2.7	5.0	79	1036.2	7	7	9	19	3	4	10	1	−
23	− 1.2	− 3.0	4.9	87	1034.1	0	0	9	18	4	7	02	0	−
24	− 0.1	− 0.9	5.7	95	1032.2	8	8	3	20	1	3	46	2	−
25	2.6	0.6	6.4	87	1038.3	0	0	9	05	6	7	02	1	−
26	0.8	0.0	6.1	93	1041.6	0	0	9	05	2	7	02	1	−
27	2.6	− 0.5	5.9	79	1031.3	6	6	9	27	7	7	01	1	−
28	3.0	0.8	6.5	86	1016.1	8	8	9	30	6	6	10	2	−

Godz. 13

DNI	TEMPERATURA POWIETRZA T	TEMPERATURA PUNKTU ROSY T_d	PRĘŻNOŚĆ PARY WODNEJ e	WILGOTNOŚĆ WZGLĘDNA U	CIŚNIENIE ATMOSFERYCZNE P_o	ZACHMURZENIE N	N_h	h	WIATR dd	v	WIDZIALNOŚĆ V	POGODA ww	W	OPAD R
1	4.9	− 0.2	6.0	68	1027.1	6	6	9	18	5	7	03	1	−
2	3.8	1.0	6.6	84	1029.0	8	8	5	02	4	6	10	1	−
3	1.8	− 1.4	5.5	78	1039.7	8	8	4	10	3	7	02	2	−
4	1.3	− 1.7	5.4	81	1041.4	8	8	4	21	4	7	02	2	−
5	2.4	1.5	6.8	94	1036.9	8	8	3	30	3	5	51	4	0.2
6	2.6	1.2	6.7	90	1033.1	8	8	4	30	3	6	10	2	−
7	3.9	− 1.2	5.6	68	1022.7	7	7	4	36	2	7	27	1	0.0
8	2.9	− 3.8	4.6	61	1030.6	4	2	5	36	4	7	01	1	−
9	2.9	− 0.9	5.7	80	1020.1	6	6	5	28	9	7	01	2	−
10	− 0.1	− 1.4	5.5	91	1014.2	8	8	3	22	3	5	77	2	0.0
11	2.3	− 0.2	6.0	84	1014.0	8	8	4	21	3	6	10	2	−
12	2.4	− 1.9	5.3	73	1006.3	8	8	4	17	3	7	02	2	−
13	5.1	3.6	7.9	90	996.7	8	6	3	24	5	5	61	5	1.7
14	1.6	− 4.1	4.5	66	1000.1	8	8	4	06	7	7	23	6	1.8
15	0.8	− 8.6	3.2	49	1018.9	3	3	5	28	7	8	26	1	0.0
16	0.6	− 7.0	3.6	56	1035.2	0	0	9	29	6	8	02	0	−
17	0.1	− 8.2	3.3	53	1030.5	5	5	9	19	8	7	01	1	−
18	4.1	1.5	6.8	82	1019.0	2	2	5	24	7	6	10	6	0.0
19	3.4	1.0	6.6	85	1020.7	8	8	4	27	5	7	02	2	−
20	4.5	1.0	6.6	78	1031.4	2	0	9	27	4	7	03	0	−
21	4.6	− 0.9	5.7	66	1037.3	5	0	9	26	5	7	03	4	−
22	8.0	− 9.0	3.1	28	1035.4	0	0	9	19	4	7	02	1	−
23	3.8	− 0.9	5.7	70	1034.0	5	0	9	27	4	7	01	1	−
24	4.1	2.8	7.5	91	1032.0	6	3	5	25	4	4	10	4	−
25	4.2	0.4	6.3	77	1041.2	2	2	5	09	4	7	03	0	−
26	4.8	1.9	7.0	81	1042.5	1	1	5	32	2	7	01	0	−
27	4.6	− 0.9	5.7	66	1029.6	0	0	9	27	6	8	02	1	−
28	3.1	− 1.2	5.6	74	1017.3	5	5	5	26	4	7	03	2	−

Godz. 19

DNI	TEMPERATURA POWIETRZA T	TEMPERATURA PUNKTU ROSY T_d	PRĘŻNOŚĆ PARY WODNEJ e	WILGOTNOŚĆ WZGLĘDNA U	CIŚNIENIE ATMOSFERYCZNE P_o	ZACHMURZENIE N	N_h	h	WIATR dd	v	WIDZIALNOŚĆ V	POGODA ww	W	OPAD R
1	4.0	2.1	7.1	88	1027.3	8	8	9	19	5	6	10	8	0.1
2	2.8	1.0	6.6	89	1031.0	8	8	4	36	5	6	10	2	−
3	1.1	− 3.0	4.9	75	1042.3	8	8	4	11	2	7	02	2	−
4	1.1	− 0.9	5.7	87	1040.1	8	8	4	20	2	7	02	2	−
5	2.2	0.8	6.5	90	1036.2	8	8	3	21	2	6	51	5	0.1
6	1.7	0.2	6.2	90	1029.2	8	8	4	22	2	6	10	2	−
7	2.2	− 3.5	4.7	65	1025.0	6	6	5	01	7	7	03	8	0.1
8	1.2	− 5.0	4.2	63	1028.8	3	3	9	33	5	7	02	0	−
9	2.3	− 0.9	5.7	79	1018.9	6	6	5	29	7	7	02	2	−
10	2.0	− 1.9	5.3	76	1012.7	8	8	4	27	6	6	10	7	0.0
11	1.5	− 0.7	5.8	85	1013.8	8	8	4	17	1	5	10	2	−
12	2.6	1.7	6.9	94	1002.5	8	8	3	18	4	5	50	2	0.0
13	5.6	3.9	8.1	89	994.6	8	6	3	23	7	6	61	5	0.5
14	− 1.0	− 7.8	3.4	60	1006.3	2	2	5	02	7	7	01	8	0.0
15	− 1.6	− 5.0	4.2	76	1022.6	7	7	4	04	7	7	26	8	1.1
16	0.8	− 6.3	3.8	60	1036.3	0	0	9	28	8	7	02	0	−
17	− 1.9	− 9.4	3.0	56	1026.2	4	2	9	16	8	7	01	1	−
18	3.3	2.1	7.1	91	1019.9	6	6	4	25	7	6	10	1	−
19	2.4	1.0	6.6	90	1023.6	7	7	5	33	2	6	10	1	−
20	2.0	− 0.2	6.0	86	1033.7	2	0	9	21	3	7	01	1	−
21	2.0	− 1.2	5.6	78	1038.2	6	0	9	21	2	7	02	2	−
22	4.0	− 6.7	3.7	45	1034.2	4	0	9	19	3	7	01	1	−
23	1.0	− 0.9	5.7	87	1033.3	3	0	9	22	3	6	10	1	−
24	2.6	1.5	6.8	92	1033.4	3	3	5	06	5	4	10	1	−
25	0.1	− 1.2	5.6	91	1041.4	3	0	9	33	3	6	10	0	−
26	1.6	0.6	6.4	94	1039.6	0	0	9	25	3	6	10	0	−
27	2.1	− 0.7	5.8	80	1025.0	0	0	9	24	7	7	02	0	−
28	2.1	1.2	6.7	94	1017.2	0	0	9	25	4	7	01	1	−

Godz. 01

DNI	TEMPERATURA POWIETRZA T	TEMPERATURA PUNKTU ROSY T_d	PREŻNOŚĆ PARY WODNEJ e	WILGOTNOŚĆ WZGLĘDNA U	CIŚNIENIE ATMOSFERYCZNE P_o	ZACHMURZENIE N	N_h	h	WIATR dd	v	WIDZIALNOŚĆ V	POGODA ww	W	OPAD R
1	- 1.0	- 1.1	5.6	99	1025.9	8	8	1	16	5	3	42	2	-
2	1.9	1.9	7.0	100	1027.4	8	8	1	29	5	3	51	4	0.0
3	2.3	0.1	6.2	86	1033.4	8	8	4	03	5	7	02	2	-
4	- 1.4	- 3.1	4.9	88	1042.6	8	8	4	18	2	6	10	2	-
5	- 0.8	- 1.4	5.5	96	1037.6	8	8	2	30	5	6	10	2	-
6	0.0	0.0	6.1	100	1035.8	8	8	2	32	5	6	10	5	0.0
7	0.6	0.6	6.4	100	1022.3	8	8	2	32	5	5	51	2	0.0
8	- 0.8	- 5.4	4.1	71	1024.9	6	6	4	36	9	8	02	8	0.3
9	- 4.2	- 5.8	4.0	89	1025.0	5	5	5	24	4	8	03	1	-
10	- 3.7	- 4.5	4.4	94	1018.8	0	0	9	29	2	7	02	0	-
11	- 0.4	- 1.6	5.4	92	1011.8	8	8	4	30	5	6	10	2	-
12	- 0.4	- 1.6	5.4	92	1013.6	8	8	4	17	2	7	02	2	-
13	0.9	0.9	6.5	100	1000.2	8	8	2	30	2	5	10	6	0.1
14	3.9	3.4	7.8	97	994.3	7	7	4	26	5	6	21	6	1.7
15	- 4.6	- 8.5	3.2	74	1010.5	1	1	5	35	5	8	01	1	-
16	- 6.4	- 7.6	3.5	91	1026.4	7	7	4	36	3	6	85	1	0.6
17	- 4.8	- 7.2	3.6	83	1036.1	0	0	9	30	7	8	02	0	-
18	- 2.6	- 8.3	3.3	65	1020.9	7	7	5	22	7	7	02	1	-
19	2.0	0.7	6.4	91	1019.8	7	7	4	29	8	7	02	2	-
20	- 0.2	- 0.8	5.8	96	1025.2	0	0	9	35	4	7	02	1	-
21	- 0.1	- 1.5	5.4	90	1034.9	0	0	9	32	5	8	02	0	-
22	- 0.9	- 2.4	5.1	89	1038.4	5	0	9	23	3	7	03	1	-
23	0.2	- 4.2	4.5	72	1035.0	3	0	9	23	1	7	02	1	-
24	0.9	- 2.7	5.0	77	1033.4	7	7	9	29	3	7	03	2	-
25	1.7	0.9	6.5	94	1034.8	8	6	2	02	8	6	10	2	-
26	- 0.1	- 0.7	5.8	96	1039.6	5	5	4	01	5	8	03	1	-
27	0.5	- 0.6	5.8	92	1035.6	7	7	9	33	8	8	02	1	-
28	1.0	- 4.6	4.3	66	1019.0	6	6	9	27	8	8	02	1	-

Godz. 07

DNI	TEMPERATURA POWIETRZA T	TEMPERATURA PUNKTU ROSY T_d	PREŻNOŚĆ PARY WODNEJ e	WILGOTNOŚĆ WZGLĘDNA U	CIŚNIENIE ATMOSFERYCZNE P_o	ZACHMURZENIE N	N_h	h	WIATR dd	v	WIDZIALNOŚĆ V	POGODA ww	W	OPAD R
1	- 1.1	- 1.2	5.6	99	1026.7	8	8	1	16	5	4	28	2	-
2	2.1	1.6	6.8	96	1027.0	7	7	4	34	3	7	01	5	0.2
3	0.1	- 0.8	5.8	94	1037.6	8	8	3	06	4	7	02	2	-
4	- 1.9	- 3.1	4.9	92	1041.5	8	8	3	28	4	6	10	2	-
5	0.3	0.3	6.2	100	1036.3	8	8	2	32	5	4	51	2	0.0
6	0.8	0.8	6.5	100	1032.1	8	8	1	30	6	5	10	5	0.0
7	0.6	- 0.3	6.0	92	1019.9	8	8	4	35	6	7	02	5	0.1
8	- 1.3	- 3.6	4.7	84	1026.6	4	4	4	36	9	8	02	8	0.1
9	- 1.8	- 3.3	4.8	90	1019.6	7	4	4	30	7	8	03	1	-
10	- 4.1	- 4.9	4.2	94	1017.0	6	6	4	23	2	6	10	1	-
11	- 0.4	- 1.3	5.6	94	1012.1	8	8	4	29	2	7	02	2	-
12	- 1.1	- 4.0	4.6	81	1011.4	8	8	4	18	4	7	02	2	-
13	1.1	1.1	6.6	100	998.2	8	8	0	24	2	2	46	5	0.2
14	0.2	0.2	6.2	100	994.2	8	6	1	34	2	1	68	6	2.7
15	- 8.1	-10.4	2.8	84	1015.6	0	0	9	31	3	8	02	8	0.0
16	-12.7	-15.3	1.9	81	1031.2	2	2	5	30	2	8	02	8	0.0
17	- 8.2	-13.4	2.2	66	1036.7	2	2	9	26	2	8	02	0	-
18	- 0.9	- 1.9	5.3	93	1015.5	8	6	4	24	9	6	10	7	0.2
19	1.7	0.1	6.1	89	1018.9	7	7	4	31	5	7	02	2	-
20	- 1.7	- 2.0	5.3	98	1028.6	0	0	9	26	3	7	02	0	-
21	- 1.9	- 2.8	5.0	93	1036.1	1	0	9	30	3	8	01	0	-
22	- 0.7	- 3.2	4.8	83	1037.2	5	4	9	23	3	7	03	1	-
23	- 1.8	- 3.6	4.7	88	1035.3	3	0	9	00	0	7	02	0	-
24	- 0.4	- 1.0	5.7	96	1032.0	7	3	9	30	3	5	10	2	-
25	1.4	- 1.5	5.5	81	1037.4	0	0	9	03	6	8	02	1	-
26	- 1.8	- 4.0	4.5	85	1040.8	0	0	9	01	1	8	02	8	0.0
27	- 0.2	- 1.1	5.6	94	1030.5	3	3	9	31	7	7	01	1	-
28	1.4	0.3	6.2	92	1015.1	8	6	4	34	6	6	10	2	-

Godz. 13

DNI	TEMPERATURA POWIETRZA T	TEMPERATURA PUNKTU ROSY T_d	PREŻNOŚĆ PARY WODNEJ e	WILGOTNOŚĆ WZGLĘDNA U	CIŚNIENIE ATMOSFERYCZNE P_o	ZACHMURZENIE N	N_h	h	WIATR dd	v	WIDZIALNOŚĆ V	POGODA ww	W	OPAD R
1	- 0.3	- 1.2	5.6	94	1029.1	2	2	2	18	4	5	10	1	-
2	2.4	0.8	6.5	89	1028.1	7	7	5	36	6	7	02	2	-
3	- 0.2	- 2.9	4.9	82	1039.8	8	5	4	12	3	7	02	2	-
4	- 1.6	- 3.0	4.9	90	1041.3	8	8	3	29	5	6	10	2	-
5	0.9	0.9	6.5	100	1036.8	8	8	2	32	3	4	20	5	0.1
6	1.2	1.2	6.7	100	1032.7	8	8	2	34	3	6	10	5	0.0
7	0.9	- 1.7	5.4	83	1019.9	6	6	4	36	9	7	26	1	0.2
8	- 0.3	- 3.3	4.8	80	1029.1	6	6	4	36	4	8	26	1	0.3
9	0.8	- 1.5	5.5	85	1018.8	8	8	4	33	9	7	03	2	-
10	- 0.6	- 3.7	4.6	79	1014.4	8	8	4	21	4	7	02	2	-
11	0.8	- 2.1	5.2	81	1014.3	8	8	4	30	1	7	02	2	-
12	0.1	- 2.9	4.9	80	1007.7	8	5	4	18	6	7	02	2	-
13	3.6	3.6	7.9	100	996.8	8	6	2	23	5	4	61	4	0.0
14	- 1.0	- 1.4	5.5	97	998.7	8	5	3	36	7	5	71	7	2.2
15	- 2.0	- 7.0	3.6	68	1019.9	3	3	5	31	5	8	03	0	-
16	- 2.4	- 6.8	3.7	72	1033.9	0	0	9	29	5	8	02	0	-
17	- 2.3	- 9.1	3.1	59	1032.3	7	7	9	21	9	8	02	1	-
18	3.2	0.3	6.2	81	1017.1	4	4	4	30	12	7	02	6	0.1
19	2.8	- 0.5	5.9	79	1019.6	7	7	4	33	5	7	02	2	-
20	4.9	- 0.7	5.8	67	1030.7	2	0	9	35	8	8	03	0	-
21	5.3	- 2.8	5.0	56	1036.9	3	2	9	28	3	8	02	0	-
22	6.2	- 7.6	3.5	36	1037.0	0	0	9	27	3	8	02	1	-
23	5.8	- 1.8	5.3	58	1033.6	6	3	9	31	3	7	01	1	-
24	4.8	0.7	6.4	75	1031.4	5	2	9	30	3	6	10	2	-
25	3.3	- 4.2	4.5	58	1040.3	1	1	4	02	7	6	05	0	-
26	3.6	- 5.7	4.0	51	1041.9	3	0	9	01	4	8	02	0	-
27	5.1	- 0.5	5.9	67	1027.4	0	0	9	30	9	8	02	0	-
28	3.2	- 0.6	5.8	76	1015.1	6	6	4	33	7	7	01	2	-

Godz. 19

DNI	TEMPERATURA POWIETRZA T	TEMPERATURA PUNKTU ROSY T_d	PREŻNOŚĆ PARY WODNEJ e	WILGOTNOŚĆ WZGLĘDNA U	CIŚNIENIE ATMOSFERYCZNE P_o	ZACHMURZENIE N	N_h	h	WIATR dd	v	WIDZIALNOŚĆ V	POGODA ww	W	OPAD R
1	0.6	- 0.8	5.8	93	1028.6	8	8	3	21	5	5	10	1	-
2	1.6	1.3	6.7	98	1029.9	8	8	2	01	5	6	10	2	-
3	- 1.1	- 3.4	4.8	85	1042.0	8	8	4	11	2	6	10	2	-
4	- 0.8	- 2.0	5.3	92	1039.6	8	8	3	31	5	6	10	2	-
5	0.6	0.3	6.3	98	1036.5	8	8	3	35	3	6	10	5	0.0
6	- 0.3	- 0.6	5.8	98	1028.6	8	8	2	31	6	6	10	2	-
7	- 0.2	- 6.4	3.8	63	1027.1	5	5	4	36	10	8	28	2	0.3
8	- 2.9	- 4.6	4.4	88	1028.1	2	2	5	32	3	8	01	1	-
9	- 1.1	- 2.6	5.0	89	1018.8	1	1	4	31	5	7	01	1	-
10	- 1.0	- 2.3	5.2	91	1012.0	8	6	4	27	5	6	22	7	0.0
11	0.3	- 1.7	5.4	86	1014.4	8	8	4	00	0	7	02	2	-
12	0.2	- 0.9	5.7	92	1003.9	8	6	4	18	3	6	61	2	0.0
13	4.0	3.3	7.7	95	995.4	8	4	3	23	5	6	61	6	0.1
14	- 3.4	- 8.1	3.3	73	1004.6	6	6	5	36	7	7	03	7	0.1
15	- 3.6	- 4.4	4.4	94	1020.9	8	8	4	01	6	5	86	1	0.7
16	- 4.1	- 8.3	3.3	73	1035.5	0	0	9	30	7	8	02	0	-
17	- 2.9	- 8.3	3.3	66	1038.0	5	5	9	21	7	7	01	2	-
18	1.5	- 0.1	6.0	89	1019.6	7	7	4	31	5	7	03	1	-
19	1.1	- 0.3	6.0	93	1021.7	7	7	4	35	4	7	03	1	-
20	0.6	- 2.0	5.3	82	1033.1	1	0	9	31	4	8	02	0	-
21	0.9	- 1.7	5.4	83	1038.2	5	0	9	30	3	7	02	1	-
22	2.4	- 4.3	4.4	61	1035.9	5	0	9	22	3	7	03	1	-
23	1.4	- 0.8	5.8	85	1033.3	6	6	9	30	3	7	03	2	-
24	1.7	0.9	6.5	94	1031.5	8	5	3	01	5	5	10	1	-
25	0.3	- 3.4	4.8	76	1029.5	2	0	9	35	6	8	02	0	-
26	0.3	- 1.7	5.4	86	1039.0	0	0	9	28	5	8	01	0	-
27	1.2	- 4.0	4.5	69	1024.4	1	1	9	30	6	8	02	0	-
28	0.4	- 1.3	5.5	88	1016.3	0	0	9	31	7	7	01	1	-

Godz. 01

DNI	TEMPERATURA POWIETRZA T	TEMPERATURA PUNKTU ROSY T_d	PRĘŻNOŚĆ PARY WODNEJ e	WILGOTNOŚĆ WZGLĘDNA U	CIŚNIENIE ATMOSFERYCZNE P_o	ZACHMURZENIE N	N_h	h	WIATR dd	v	WIDZIALNOŚĆ V	POGODA ww	W	OPAD R
1	3.4	2.6	7.4	94	1022.3	8	4	4	11	3	5	10	2	-
2	4.7	4.5	8.4	98	1029.6	7	7	4	25	4	5	10	5	0.0
3	4.3	3.0	7.6	91	1034.8	8	8	4	03	3	8	02	2	-
4	0.4	- 2.7	5.0	80	1042.5	8	8	4	11	1	7	02	2	-
5	- 0.4	- 2.2	5.2	88	1039.3	8	8	5	22	3	7	02	2	-
6	0.3	0.3	6.2	100	1036.8	8	8	3	23	4	4	51	4	0.2
7	1.4	0.9	6.5	96	1025.7	8	8	3	25	5	4	51	2	0.0
8	1.8	- 5.4	4.1	60	1029.0	2	2	5	03	7	8	03	0	-
9	- 2.1	- 4.7	4.3	83	1026.8	0	0	9	22	2	8	02	0	-
10	- 0.3	- 1.2	5.6	95	1019.5	7	7	4	24	2	6	10	2	-
11	- 0.8	- 1.5	5.5	95	1013.3	8	8	3	19	2	5	10	2	-
12	- 0.8	- 2.7	5.0	87	1012.7	7	7	5	11	1	6	10	2	-
13	2.8	2.8	7.5	100	1000.5	8	8	3	22	2	3	46	6	2.0
14	5.5	4.8	8.6	95	995.3	8	6	3	22	6	5	61	8	0.7
15	- 0.6	- 9.8	2.9	50	1013.0	0	0	9	34	2	8	01	1	-
16	- 2.0	- 9.8	2.9	56	1028.8	6	6	4	36	3	7	02	8	0.0
17	- 5.7	- 9.4	3.0	75	1037.7	2	0	9	20	2	8	02	0	-
18	- 0.1	- 3.8	4.6	75	1019.8	8	6	3	21	5	6	71	6	0.2
19	2.7	2.2	7.2	96	1021.4	8	8	3	25	3	5	10	2	-
20	- 0.6	- 0.9	5.7	98	1027.3	0	0	9	00	0	5	10	1	-
21	- 0.1	- 0.9	5.7	93	1036.0	0	0	9	23	1	6	10	0	-
22	0.9	- 1.4	5.5	85	1038.3	8	0	9	19	2	6	10	2	-
23	0.1	- 2.4	5.1	84	1034.4	2	0	9	17	5	7	02	1	-
24	0.2	- 1.2	5.6	89	1033.7	7	4	9	22	2	5	10	2	-
25	2.8	1.5	6.8	90	1035.7	8	8	3	03	7	5	10	4	-
26	2.1	- 0.7	5.8	82	1041.5	0	0	9	01	1	8	02	0	-
27	0.4	0.1	6.2	96	1037.8	0	0	9	22	1	5	10	0	-
28	2.1	- 3.0	4.9	68	1021.5	7	0	9	21	3	7	02	1	-

Godz. 07

DNI	TEMPERATURA POWIETRZA T	TEMPERATURA PUNKTU ROSY T_d	PRĘŻNOŚĆ PARY WODNEJ e	WILGOTNOŚĆ WZGLĘDNA U	CIŚNIENIE ATMOSFERYCZNE P_o	ZACHMURZENIE N	N_h	h	WIATR dd	v	WIDZIALNOŚĆ V	POGODA ww	W	OPAD R
1	1.5	0.6	6.4	93	1023.7	6	4	9	12	5	5	10	2	-
2	4.6	4.1	8.2	97	1028.5	8	8	3	26	3	6	50	2	0.0
3	4.1	1.0	6.6	81	1037.4	8	8	4	04	5	8	02	2	-
4	- 0.2	- 3.3	4.8	80	1042.3	8	8	4	22	1	7	02	2	-
5	- 0.5	- 1.7	5.4	91	1037.6	8	8	5	22	3	6	10	2	-
6	2.4	1.9	7.0	96	1034.5	8	8	3	27	3	5	10	5	0.1
7	3.1	1.5	6.8	89	1022.6	7	7	4	30	4	8	01	5	0.1
8	1.6	- 4.4	4.4	64	1030.1	6	6	5	02	4	8	01	1	-
9	- 1.5	- 3.3	4.8	87	1023.2	6	5	5	23	3	7	03	1	-
10	- 1.4	- 2.2	5.2	94	1017.1	7	7	4	21	2	6	10	2	-
11	- 0.9	- 1.6	5.4	95	1013.5	8	8	3	22	3	4	10	2	-
12	- 0.2	- 2.7	5.0	84	1009.9	8	6	5	12	3	6	10	2	-
13	3.4	3.4	7.8	100	998.6	9	9	-	20	2	1	43	4	-
14	2.0	1.2	6.7	95	996.2	7	7	4	32	4	6	80	6	4.0
15	- 1.0	-12.2	2.4	44	1017.0	0	0	9	34	1	8	02	0	-
16	- 2.2	- 9.8	2.9	55	1033.2	0	0	9	32	2	8	02	1	-
17	- 5.4	- 7.8	3.4	82	1035.1	6	2	9	17	3	8	03	1	-
18	2.1	1.8	7.0	98	1017.8	8	6	3	24	7	6	21	7	1.9
19	3.0	1.5	6.8	89	1020.9	8	8	4	30	2	6	10	2	-
20	- 2.0	- 2.6	5.1	96	1030.4	0	0	9	27	1	6	10	0	-
21	- 1.3	- 2.7	5.0	89	1036.8	2	0	9	21	2	6	10	0	-
22	- 0.8	- 2.4	5.1	88	1036.3	7	6	9	15	3	6	10	2	-
23	- 0.7	- 3.0	4.9	85	1034.1	5	0	9	19	4	5	10	1	-
24	0.6	- 0.8	5.7	95	1032.8	8	4	9	21	1	3	44	2	-
25	2.9	1.5	6.8	90	1038.2	0	0	9	03	6	6	10	1	-
26	- 0.2	- 1.4	5.5	91	1042.3	0	0	9	00	0	7	01	1	-
27	1.9	0.4	6.3	90	1033.5	3	3	9	26	5	6	10	1	-
28	3.4	0.6	6.4	82	1017.6	8	8	3	27	4	6	10	2	-

Godz. 13

1	4.8	2.3	7.2	84	1026.9	8	8	4	15	3	5	10	2	-
2	4.3	3.6	7.9	95	1030.4	8	8	4	30	2	6	10	5	0.0
3	3.7	0.4	6.3	79	1038.9	8	8	4	08	2	8	02	2	-
4	0.0	- 3.0	4.9	80	1042.0	8	8	5	20	1	7	02	2	-
5	0.4	- 0.5	5.9	93	1038.0	8	8	4	22	3	5	10	2	-
6	2.8	1.5	6.8	90	1033.8	8	8	4	30	2	6	10	4	-
7	4.7	0.6	6.4	76	1023.9	3	1	3	36	4	8	03	1	-
8	2.9	- 8.2	3.3	44	1031.3	2	1	5	03	1	8	01	1	-
9	1.8	- 2.7	5.0	72	1021.8	7	7	5	25	4	7	02	2	-
10	- 0.8	- 2.4	5.1	88	1015.7	8	8	4	19	2	6	10	2	-
11	0.6	- 0.9	5.7	89	1014.5	8	8	3	20	3	6	10	2	-
12	1.5	0.0	6.1	90	1006.2	8	5	4	14	5	6	60	2	0.0
13	6.0	5.0	8.7	93	997.7	8	4	3	22	5	4	10	6	4.3
14	0.8	- 1.7	5.4	85	1000.6	7	7	4	03	8	6	26	6	1.7
15	1.6	- 7.8	3.4	49	1020.3	3	3	5	27	6	8	03	0	-
16	1.3	-10.2	2.8	42	1036.5	0	0	9	28	4	8	02	0	-
17	- 1.0	- 8.6	3.2	57	1030.8	7	7	9	18	6	7	02	2	-
18	3.4	1.9	7.0	89	1021.3	7	7	4	26	5	5	10	4	-
19	3.4	1.2	6.7	87	1021.4	8	8	4	27	4	7	02	2	-
20	5.9	0.6	6.4	68	1032.4	1	0	9	27	2	8	02	0	-
21	6.4	- 0.7	5.8	60	1037.6	5	0	9	24	2	7	03	1	-
22	6.6	- 6.0	3.9	40	1035.8	1	1	9	18	4	7	02	1	-
23	5.6	- 1.4	5.5	60	1034.3	6	0	9	19	2	6	05	2	-
24	4.4	3.0	7.6	91	1032.5	7	0	9	29	3	4	28	4	-
25	4.6	1.5	6.8	79	1041.0	2	1	4	03	7	8	03	0	-
26	4.4	1.2	6.7	79	1043.3	4	2	5	34	1	7	01	0	-
27	4.7	0.0	6.1	71	1031.6	0	0	9	27	3	6	05	0	-
28	4.0	0.0	6.1	75	1018.0	7	6	5	30	5	8	02	2	-

Godz. 19

1	4.6	4.4	8.3	98	1028.5	8	8	4	20	4	4	51	2	0.0
2	3.3	0.8	6.5	85	1031.9	7	7	4	36	3	7	02	2	-
3	1.4	- 1.7	5.4	80	1041.6	8	8	4	11	2	7	02	2	-
4	- 0.1	- 2.2	5.2	86	1040.4	8	8	5	19	1	7	02	2	-
5	0.2	0.2	6.2	100	1037.1	8	8	3	22	2	3	51	4	0.2
6	2.3	0.8	6.5	90	1030.3	8	8	4	25	3	6	10	2	-
7	2.9	- 4.4	4.4	59	1026.3	2	2	5	01	7	8	03	1	-
8	1.0	- 6.0	3.9	60	1029.3	2	2	4	31	4	8	03	0	-
9	1.2	- 1.7	5.4	81	1020.5	7	7	5	27	2	7	02	1	-
10	- 1.3	- 2.7	5.0	89	1013.8	8	8	4	21	3	5	10	2	-
11	0.6	- 1.4	5.5	86	1013.8	7	7	4	00	0	6	10	2	-
12	2.6	2.1	7.1	96	1002.0	8	6	3	15	3	4	61	6	0.8
13	6.0	4.8	8.6	92	995.8	7	7	4	22	5	5	80	2	0.5
14	- 0.7	- 7.8	3.4	59	1007.3	4	0	9	04	7	8	02	1	-
15	- 1.1	- 2.4	5.1	90	1023.0	5	5	4	36	6	7	26	1	3.2
16	- 2.4	- 7.8	3.4	67	1038.0	0	0	9	22	3	8	02	0	-
17	- 1.3	- 7.0	3.6	65	1026.2	6	3	9	18	3	7	02	1	-
18	3.7	2.5	7.3	91	1022.0	7	7	4	25	5	6	10	2	-
19	3.1	1.5	6.8	89	1024.9	7	7	4	30	1	7	02	2	-
20	2.0	0.8	6.5	92	1034.2	1	0	9	22	1	6	10	0	-
21	1.0	- 0.5	5.9	89	1036.2	6	0	9	15	1	5	10	2	-
22	3.1	- 4.1	4.5	59	1034.5	4	0	9	18	3	7	02	1	-
23	2.7	0.4	6.3	86	1033.7	5	8	9	00	0	6	10	2	-
24	2.1	1.8	7.0	98	1033.0	8	8	3	02	3	3	42	2	-
25	1.6	0.0	6.1	88	1041.5	3	0	9	03	3	8	02	0	-
26	1.9	1.0	6.6	94	1041.1	3	0	9	22	1	6	10	0	-
27	3.2	- 1.4	5.5	72	1026.9	2	0	9	23	6	7	03	0	-
28	2.6	1.8	7.0	96	1018.5	2	0	9	25	3	6	10	1	-

Godz. 01

DNI	TEMPERATURA POWIETRZA T	TEMPERATURA PUNKTU ROSY T_d	PRĘŻNOŚĆ PARY WODNEJ e	WILGOTNOŚĆ WZGLĘDNA U	CIŚNIENIE ATMOSFERYCZNE P_o	ZACHMURZENIE N	N_h	h	WIATR dd	v	WIDZIALNOŚĆ V	POGODA ww	W	OPAD R
1	- 6.5	- 8.1	3.3	89	1029.6	0	0	9	00	0	7	02	0	-
2	- 1.8	- 2.9	4.9	92	1029.4	8	8	5	17	5	7	03	1	-
3	- 1.6	- 2.7	5.0	91	1033.1	8	8	5	06	8	7	02	2	-
4	- 4.4	- 5.3	4.1	93	1041.8	8	8	4	30	1	7	02	2	-
5	- 2.7	- 3.0	4.9	97	1034.9	8	8	3	27	9	6	28	2	-
6	- 0.8	- 2.7	5.0	87	1033.1	8	8	4	27	7	7	02	2	-
7	0.6	- 0.5	5.9	91	1017.0	5	3	4	27	9	7	03	1	-
8	- 5.0	- 9.0	3.1	74	1018.3	0	0	9	32	8	8	02	8	0.0
9	- 8.3	-10.6	2.7	83	1023.7	0	0	9	24	4	8	02	0	-
10	0.6	- 0.5	5.9	91	1016.2	8	8	5	30	6	7	02	7	0.0
11	- 1.6	- 2.7	5.0	91	1010.2	8	8	4	27	4	7	02	7	0.0
12	- 0.6	- 1.5	5.5	94	1014.1	8	8	4	26	1	7	70	7	0.0
13	- 0.3	- 1.2	5.6	94	1002.2	8	7	3	20	6	6	71	7	0.3
14	2.8	2.0	7.1	95	995.6	8	8	2	23	7	5	51	4	0.0
15	- 6.0	- 8.2	3.3	83	1005.6	4	4	4	34	7	7	01	7	0.1
16	- 8.7	-10.6	2.7	86	1023.9	3	3	4	01	4	7	01	8	0.3
17	- 5.6	- 5.7	4.0	85	1032.6	2	2	4	27	7	7	01	7	0.0
18	- 5.3	- 8.6	3.2	78	1025.3	6	6	5	21	6	7	01	1	-
19	1.1	0.2	6.2	93	1017.3	8	8	4	25	8	7	02	2	-
20	0.4	- 0.4	5.9	94	1022.4	8	8	5	32	4	7	02	7	0.1
21	- 1.7	- 2.0	5.3	98	1033.9	9	9	.	00	0	1	47	0	-
22	0.7	- 4.1	4.5	71	1035.7	8	8	9	26	4	7	03	1	-
23	- 1.2	- 2.4	5.1	90	1035.3	0	0	9	24	2	7	02	1	-
24	0.0	- 3.8	4.6	75	1031.6	2	0	9	26	3	7	02	1	-
25	- 1.1	- 1.7	5.4	96	1031.6	8	8	3	01	9	8	10	2	-
26	- 1.4	- 3.3	4.8	87	1035.2	0	0	9	03	7	7	02	8	0.1
27	0.1	- 1.4	5.5	89	1030.9	7	3	5	29	9	7	03	1	-
28	- 0.8	- 3.0	4.9	85	1017.3	1	0	9	30	6	8	03	0	-

Godz. 07

DNI	TEMPERATURA POWIETRZA T	TEMPERATURA PUNKTU ROSY T_d	PRĘŻNOŚĆ PARY WODNEJ e	WILGOTNOŚĆ WZGLĘDNA U	CIŚNIENIE ATMOSFERYCZNE P_o	ZACHMURZENIE N	N_h	h	WIATR dd	v	WIDZIALNOŚĆ V	POGODA ww	W	OPAD R
1	- 7.6	- 8.1	3.3	96	1030.0	0	0	9	00	0	7	02	0	-
2	- 1.4	- 1.9	5.3	97	1025.5	8	8	2	21	4	5	10	7	1.4
3	- 1.9	- 3.1	4.9	92	1037.2	8	8	5	04	3	7	02	2	-
4	- 3.9	- 5.1	4.2	92	1040.7	8	8	4	30	5	7	02	2	-
5	- 0.3	- 0.9	5.7	96	1031.6	8	8	3	27	9	6	56	5	0.0
6	- 0.1	- 1.7	5.4	89	1028.6	8	8	4	27	9	7	02	2	-
7	1.0	- 1.7	5.4	83	1011.7	5	5	3	29	8	7	26	2	0.0
8	- 5.8	- 8.2	3.3	84	1022.1	4	4	5	33	6	8	01	1	-
9	- 3.4	- 4.8	4.3	93	1017.9	6	6	5	25	9	7	01	1	-
10	0.2	- 0.4	5.9	96	1015.8	8	8	3	24	4	6	10	2	-
11	- 0.7	- 1.7	5.4	92	1010.8	8	8	4	29	3	7	02	7	0.0
12	- 0.8	- 1.9	5.3	91	1012.9	8	8	4	24	3	6	70	7	0.1
13	0.3	- 0.3	6.0	96	999.4	9	9	.	21	4	1	47	7	1.8
14	2.4	2.1	7.1	98	994.4	8	7	2	24	5	4	61	5	0.1
15	- 9.3	-11.8	2.5	82	1013.8	0	0	9	30	4	7	02	0	-
16	-14.7	-16.4	1.7	87	1029.2	0	0	9	27	2	7	02	0	-
17	- 8.9	- 9.4	3.0	82	1033.7	3	2	5	25	3	7	03	0	-
18	- 4.4	- 7.8	3.4	77	1018.0	8	8	5	20	8	7	02	2	-
19	0.9	- 0.2	6.0	91	1018.0	8	8	4	26	5	7	02	2	-
20	0.2	- 2.4	5.1	82	1024.8	8	8	5	35	3	7	02	2	-
21	- 2.5	- 3.4	4.7	93	1034.7	2	0	9	24	5	2	42	4	-
22	0.8	- 5.0	4.2	64	1035.3	6	2	9	28	8	7	03	2	-
23	- 2.4	- 3.5	4.7	90	1034.0	2	0	9	24	3	7	03	0	-
24	- 3.0	- 3.7	4.6	95	1031.0	6	6	9	22	2	5	10	1	-
25	- 1.3	- 3.0	4.9	88	1033.6	5	5	3	02	8	7	03	1	-
26	- 4.2	- 6.2	3.3	73	1037.3	0	0	9	33	6	8	02	0	-
27	- 1.2	- 2.1	5.2	94	1027.6	1	1	4	30	5	7	01	1	-
28	- 1.0	- 2.0	5.3	93	1013.6	8	5	5	27	5	6	10	1	-

Godz. 13

DNI	TEMPERATURA POWIETRZA T	TEMPERATURA PUNKTU ROSY T_d	PRĘŻNOŚĆ PARY WODNEJ e	WILGOTNOŚĆ WZGLĘDNA U	CIŚNIENIE ATMOSFERYCZNE P_o	ZACHMURZENIE N	N_h	h	WIATR dd	v	WIDZIALNOŚĆ V	POGODA ww	W	OPAD R
1	- 1.2	- 6.0	3.9	70	1031.1	2	0	9	00	0	6	05	0	-
2	0.8	0.5	6.3	98	1024.3	8	8	2	31	3	2	44	5	0.0
3	- 2.3	- 4.4	4.4	85	1040.5	8	8	5	04	3	7	02	2	-
4	- 1.0	- 3.0	4.9	87	1038.7	8	8	4	27	5	7	02	2	-
5	1.4	- 0.5	5.9	87	1032.5	7	7	4	30	6	7	01	5	0.3
6	1.8	- 0.7	5.8	84	1027.2	3	1	4	29	9	8	01	5	0.0
7	1.6	- 6.0	3.9	56	1011.2	7	7	4	33	9	8	03	1	-
8	- 4.0	-10.2	2.8	62	1025.0	6	6	5	33	8	8	26	1	0.0
9	- 0.4	- 3.3	4.8	82	1015.0	7	7	5	29	10	7	01	7	0.0
10	0.1	- 0.8	5.8	94	1014.6	8	8	3	24	6	6	20	2	0.0
11	0.0	- 0.9	5.7	94	1012.8	8	8	4	27	4	7	02	7	0.0
12	- 0.2	- 1.9	5.3	88	1010.8	8	8	4	19	6	7	02	7	0.0
13	1.2	0.9	6.5	98	998.5	9	9	.	21	4	1	45	4	-
14	0.5	- 0.3	6.0	94	995.5	8	8	4	36	5	6	22	6	1.8
15	- 4.3	- 7.0	3.6	81	1016.9	6	6	5	26	7	8	26	1	0.1
16	- 5.4	- 8.2	3.3	79	1031.7	1	1	5	23	5	8	03	0	-
17	- 0.8	- 5.7	4.0	69	1032.9	3	3	9	26	8	7	01	0	-
18	- 0.6	- 1.5	5.5	93	1014.7	8	8	3	24	9	5	36	7	0.1
19	1.2	0.4	6.3	93	1019.1	8	8	4	24	4	6	60	2	0.1
20	2.4	- 0.7	5.8	79	1027.8	6	6	5	32	6	8	03	1	-
21	4.2	- 0.2	6.0	74	1034.4	3	0	9	25	5	8	03	4	-
22	5.3	- 3.3	4.8	59	1035.1	1	1	9	30	8	8	01	1	-
23	2.5	- 1.9	5.3	73	1033.1	7	7	8	24	5	6	05	1	-
24	3.6	0.8	6.5	83	1029.5	6	6	9	24	4	6	05	4	-
25	2.9	- 4.4	4.4	59	1035.2	0	0	9	01	7	8	01	1	-
26	0.5	- 7.8	3.4	53	1037.4	1	0	9	35	6	8	02	0	-
27	4.4	- 2.2	5.2	62	1024.2	0	0	9	28	7	8	02	0	-
28	1.4	- 0.7	5.8	85	1012.7	8	8	4	30	7	7	02	2	-

Godz. 19

DNI	TEMPERATURA POWIETRZA T	TEMPERATURA PUNKTU ROSY T_d	PRĘŻNOŚĆ PARY WODNEJ e	WILGOTNOŚĆ WZGLĘDNA U	CIŚNIENIE ATMOSFERYCZNE P_o	ZACHMURZENIE N	N_h	h	WIATR dd	v	WIDZIALNOŚĆ V	POGODA ww	W	OPAD R
1	- 1.8	- 4.1	4.5	83	1031.2	3	0	9	17	3	7	02	1	-
2	- 0.2	- 0.5	5.9	98	1026.5	8	8	4	03	7	6	22	4	1.4
3	- 3.5	- 4.9	4.2	90	1041.8	8	8	5	01	2	7	02	2	-
4	- 1.4	- 2.5	5.1	92	1036.9	8	8	4	27	9	7	02	2	-
5	0.0	- 1.9	5.3	88	1033.3	6	6	4	30	8	7	03	1	-
6	1.1	0.0	6.1	91	1024.2	7	3	3	29	7	7	01	1	-
7	- 2.4	- 3.5	4.7	90	1013.7	8	8	4	36	9	6	85	8	0.2
8	- 6.3	-10.7	2.7	72	1025.4	0	0	9	33	4	8	02	1	-
9	0.6	- 0.9	5.7	89	1014.6	8	8	3	31	6	7	70	2	0.0
10	- 1.4	- 2.7	5.0	89	1011.4	8	8	5	23	3	7	03	1	-
11	0.1	- 1.2	5.6	91	1013.7	8	8	4	27	3	7	02	7	0.1
12	- 0.8	- 3.3	4.8	83	1006.7	8	8	4	16	4	7	02	2	-
13	2.5	2.0	7.0	96	996.2	8	8	2	23	8	2	51	4	0.0
14	- 2.2	- 4.7	4.3	83	999.7	8	8	4	33	3	6	71	7	0.4
15	- 5.3	- 7.0	3.6	86	1020.0	5	5	5	28	3	6	85	2	0.2
16	- 4.0	- 6.7	3.7	82	1031.8	8	8	5	25	7	7	03	1	-
17	- 3.4	- 7.8	3.4	71	1030.8	7	7	9	20	6	7	03	1	-
18	1.5	- 1.2	5.6	83	1016.0	8	8	5	26	9	7	02	3	-
19	0.4	- 0.2	6.0	96	1020.3	7	7	5	23	3	6	10	6	0.0
20	- 0.8	- 1.9	5.3	91	1031.7	0	0	9	00	0	8	02	1	-
21	1.3	- 1.4	5.5	83	1035.6	2	0	9	27	5	7	02	1	-
22	0.7	- 3.8	4.6	72	1035.3	6	0	9	31	2	7	03	1	-
23	0.7	- 1.9	5.3	83	1032.4	7	7	7	24	3	7	02	2	-
24	- 0.5	- 1.1	5.6	96	1029.5	8	8	3	31	3	6	10	1	-
25	0.3	- 3.3	4.8	77	1033.2	1	0	9	30	8	8	02	0	-
26	0.6	- 2.4	5.1	79	1034.2	8	8	7	33	6	8	02	1	-
27	0.4	- 1.9	5.3	84	1021.0	0	0	9	27	5	8	02	0	-
28	0.2	- 2.2	5.2	84	1012.6	0	0	9	27	9	7	01	1	-

Godz. 01

DNI	TEMPERATURA POWIETRZA T	TEMPERATURA PUNKTU ROSY T_d	PREŻNOŚĆ PARY WODNEJ e	WILGOTNOŚĆ WZGLĘDNA U	CIŚNIENIE ATMOSFERYCZNE P_o	ZACHMURZENIE N	N_h	h	WIATR dd	v	WIDZIALNOŚĆ V	POGODA ww	W	OPAD R
1	- 0.4	- 1.6	5.4	92	1027.2	8	8	5	14	2	6	10	2	-
2	- 1.5	- 2.1	5.2	96	1028.4	8	6	3	24	5	5	66	1	0.1
3	0.3	- 0.8	5.7	92	1032.0	8	8	4	02	4	7	02	2	-
4	- 2.1	- 4.7	4.3	82	1042.0	8	8	5	22	1	7	02	2	-
5	- 3.0	- 3.6	4.7	95	1037.5	8	8	5	26	3	7	02	2	-
6	0.5	- 0.9	5.7	90	1035.3	8	8	5	33	4	7	02	2	-
7	- 1.0	- 2.5	5.1	89	1021.6	8	8	5	30	6	8	02	1	-
8	- 2.8	- 8.6	3.2	64	1021.6	0	0	9	34	5	8	02	1	-
9	- 1.9	- 3.8	4.6	87	1024.9	8	8	5	27	3	8	03	1	-
10	- 0.4	- 2.5	5.1	86	1018.3	8	8	4	29	3	8	02	2	-
11	- 0.8	- 3.0	4.9	85	1011.5	8	8	5	24	2	7	02	2	-
12	- 0.6	- 1.5	5.5	94	1014.1	8	8	5	00	0	7	02	2	-
13	1.2	0.4	6.3	94	1001.1	8	7	3	20	3	5	61	7	0.8
14	0.9	0.0	6.1	93	996.0	8	7	3	26	5	4	61	6	0.0
15	- 4.7	- 8.3	3.3	76	1008.2	3	3	5	34	6	7	03	1	-
16	- 7.6	- 8.9	3.1	90	1025.4	0	0	9	33	3	8	01	8	0.1
17	- 4.4	- 8.2	3.3	75	1035.7	2	2	9	25	3	8	03	1	-
18	- 3.7	-10.1	2.8	61	1024.5	1	1	9	20	5	7	01	1	-
19	1.2	- 0.5	5.9	88	1019.9	8	8	4	25	4	7	02	1	-
20	0.8	- 0.5	5.9	91	1024.2	7	7	4	31	3	7	02	2	-
21	- 2.7	- 3.3	4.8	95	1035.1	1	0	9	22	2	6	10	0	-
22	- 1.4	- 2.7	5.0	90	1038.4	6	0	9	25	1	7	01	1	-
23	- 3.2	- 4.1	4.5	91	1036.4	0	0	9	22	1	6	10	0	-
24	0.0	- 3.3	4.8	79	1032.8	5	0	9	27	1	6	10	2	-
25	0.3	- 0.3	6.0	96	1032.1	8	8	3	01	7	4	10	2	-
26	- 0.6	- 2.4	5.1	87	1037.2	1	1	5	01	7	8	01	1	-
27	- 0.4	- 3.8	4.6	77	1034.4	7	7	9	29	3	8	02	1	-
28	- 0.3	- 7.4	3.5	59	1019.3	8	0	9	27	3	8	01	1	-

Godz. 07

DNI	TEMPERATURA POWIETRZA T	TEMPERATURA PUNKTU ROSY T_d	PREŻNOŚĆ PARY WODNEJ e	WILGOTNOŚĆ WZGLĘDNA U	CIŚNIENIE ATMOSFERYCZNE P_o	ZACHMURZENIE N	N_h	h	WIATR dd	v	WIDZIALNOŚĆ V	POGODA ww	W	OPAD R
1	- 1.8	- 2.4	5.1	96	1027.9	8	8	3	14	3	4	10	2	-
2	0.6	0.6	6.4	100	1026.4	8	8	1	29	1	2	46	6	0.5
3	- 0.5	- 2.9	4.9	84	1036.5	7	7	4	04	3	6	10	2	-
4	- 2.7	- 5.0	4.2	84	1041.6	8	8	5	30	2	7	02	2	-
5	- 2.1	- 2.7	5.0	96	1035.3	8	8	3	28	2	4	56	2	0.1
6	- 0.7	- 1.0	5.7	98	1031.0	8	8	3	27	5	4	10	2	-
7	1.1	- 0.6	5.9	89	1015.6	7	7	5	31	6	7	01	2	-
8	- 3.3	- 6.5	3.8	79	1024.6	2	2	5	33	4	8	02	0	-
9	- 3.9	- 6.8	3.7	80	1020.4	6	4	5	27	4	8	03	1	-
10	- 2.0	- 3.9	4.6	87	1017.5	7	7	4	23	2	7	01	2	-
11	- 0.8	- 2.6	5.0	87	1011.8	8	8	5	26	2	7	02	2	-
12	- 0.6	- 2.7	5.0	85	1011.9	8	8	5	14	1	6	20	2	-
13	2.0	1.8	6.9	98	999.4	8	7	1	25	2	2	61	4	0.8
14	3.8	2.6	7.3	92	994.5	8	8	4	24	5	5	10	6	0.1
15	- 5.7	- 7.1	3.6	90	1014.7	7	7	4	29	2	4	86	1	0.0
16	-10.4	-12.1	2.4	87	1030.5	1	1	5	26	1	8	03	0	-
17	- 6.7	- 9.5	3.0	80	1036.5	0	0	9	27	2	8	02	0	-
18	- 3.2	- 4.6	4.3	90	1018.1	8	8	5	22	6	3	75	3	2.0
19	0.9	- 0.5	5.9	89	1019.7	8	8	4	25	3	7	02	2	-
20	- 1.0	- 1.9	5.3	94	1027.2	5	5	4	33	2	7	01	2	-
21	- 4.2	- 5.1	4.2	94	1036.0	1	1	9	24	2	6	10	0	-
22	- 2.9	- 3.9	4.6	93	1037.7	7	7	9	25	1	5	10	1	-
23	- 3.7	- 4.5	4.4	94	1036.2	4	0	9	19	1	5	10	0	-
24	- 2.5	- 4.1	4.5	89	1031.5	4	1	9	29	1	5	10	1	-
25	- 0.7	- 3.3	4.8	83	1034.7	0	0	9	03	5	7	02	1	-
26	- 3.9	- 5.4	4.1	89	1039.2	0	0	9	36	3	8	02	0	-
27	0.0	- 1.2	5.6	91	1030.4	8	8	5	30	6	7	02	2	-
28	- 0.8	- 5.0	4.2	72	1015.2	6	0	9	26	3	7	01	2	-

Godz. 13

1	1.1	- 1.5	5.5	83	1030.1	1	0	9	16	1	5	10	1	-
2	1.6	0.2	6.2	91	1026.5	8	8	4	30	3	6	10	5	0.0
3	- 0.4	- 4.2	4.5	76	1039.5	7	7	4	07	4	7	01	2	-
4	- 2.3	- 4.3	4.5	86	1041.1	8	8	5	30	3	7	02	2	-
5	0.4	0.1	6.2	98	1035.4	8	8	3	27	1	4	51	5	0.1
6	1.2	0.7	6.4	96	1030.8	7	7	4	30	4	6	28	5	0.1
7	1.2	- 3.3	4.8	72	1015.8	7	7	3	36	5	6	85	2	0.4
8	- 1.3	- 6.0	3.9	70	1026.9	4	4	5	01	8	8	03	1	-
9	- 0.2	- 2.0	5.3	88	1017.8	8	8	4	29	4	6	85	2	0.1
10	- 1.4	- 5.1	4.2	76	1015.1	6	6	4	29	3	7	03	2	-
11	0.3	- 1.4	5.5	89	1014.3	8	8	4	29	1	6	77	7	0.0
12	0.5	- 4.5	4.4	69	1009.0	8	8	5	16	3	7	02	2	-
13	3.5	3.3	7.7	98	998.3	8	8	2	23	3	3	42	6	0.4
14	0.4	- 0.2	6.0	96	996.5	8	6	2	34	3	4	70	6	0.5
15	- 2.8	- 6.6	3.7	75	1018.6	3	3	4	29	5	8	03	8	0.0
16	- 1.8	- 8.4	3.2	61	1033.7	1	1	5	30	5	8	03	0	-
17	- 0.4	- 9.2	3.0	51	1034.4	1	1	9	25	5	8	02	1	-
18	2.1	- 0.1	6.1	85	1017.4	7	7	4	27	6	6	10	7	1.5
19	1.9	- 0.5	5.9	86	1019.9	8	8	4	28	2	6	10	2	-
20	3.0	- 0.9	5.7	75	1029.3	6	6	5	34	5	7	01	2	-
21	6.0	- 3.8	4.6	49	1036.6	1	0	9	31	4	8	02	0	-
22	5.0	- 0.9	5.7	67	1036.7	1	1	9	32	5	7	02	1	-
23	5.4	- 6.0	3.9	44	1034.0	7	7	9	25	1	7	02	1	-
24	3.7	- 0.7	5.8	73	1030.0	7	3	5	32	2	6	10	1	-
25	3.5	- 4.7	4.3	55	1037.7	0	0	9	03	5	8	02	0	-
26	2.1	- 7.4	3.5	50	1039.6	0	0	9	35	6	8	02	0	-
27	3.7	- 1.7	5.4	68	1026.6	1	0	9	30	4	8	03	1	-
28	2.2	- 1.2	5.6	78	1014.3	8	8	5	31	3	6	10	2	-

Godz. 19

1	- 2.3	- 3.6	4.7	91	1030.7	0	0	9	18	2	5	10	1	-
2	0.6	0.0	6.1	96	1027.4	8	8	2	36	7	6	23	2	1.2
3	- 1.3	- 5.3	4.1	74	1041.1	8	8	5	09	2	7	02	2	-
4	- 2.4	- 4.0	4.5	89	1039.5	8	8	5	21	2	7	02	2	-
5	1.1	0.3	6.2	94	1035.2	8	8	5	31	2	6	10	5	0.0
6	0.7	- 1.3	5.5	86	1028.8	7	7	4	29	3	8	02	2	-
7	- 0.9	- 4.8	4.3	75	1018.0	7	7	4	33	9	8	03	8	0.2
8	- 2.3	- 6.5	3.8	73	1026.6	0	0	9	31	3	8	01	1	-
9	0.2	- 2.4	5.1	83	1018.0	8	8	4	32	5	8	02	8	0.0
10	- 2.1	- 4.3	4.5	85	1011.8	8	8	5	28	2	6	10	1	-
11	- 0.1	- 1.6	5.4	90	1014.6	8	8	5	25	1	6	10	7	0.0
12	0.6	- 1.4	5.5	86	1005.3	8	8	5	18	3	6	70	1	0.0
13	4.0	3.3	7.7	95	997.5	8	8	3	72	4	4	10	6	0.3
14	- 2.4	- 4.3	4.4	87	1001.5	8	3	4	36	6	7	22	7	1.8
15	- 6.0	- 9.1	3.1	79	1020.5	0	0	9	22	3	8	02	1	-
16	- 2.7	- 8.7	3.2	63	1035.0	3	3	9	30	4	8	02	0	-
17	- 3.0	-10.1	2.8	58	1030.5	7	7	9	20	4	8	02	1	-
18	1.3	- 0.2	6.0	90	1019.2	0	0	9	27	5	6	10	1	-
19	1.3	- 1.4	5.5	83	1021.3	8	8	4	29	3	7	02	2	-
20	0.3	- 0.9	5.7	91	1031.9	2	2	5	30	2	8	01	1	-
21	1.4	- 3.8	4.6	67	1038.3	8	0	9	26	1	8	02	1	-
22	0.7	- 1.2	5.6	87	1036.8	2	0	9	24	1	6	10	0	-
23	2.2	- 4.1	4.5	63	1033.4	7	7	7	24	2	7	03	2	-
24	0.7	- 0.2	6.0	93	1030.0	7	7	9	33	3	5	10	2	-
25	- 0.3	- 3.0	4.9	82	1037.6	0	0	9	33	5	8	01	0	-
26	0.8	- 1.9	5.3	83	1037.5	7	7	6	29	3	6	01	1	-
27	2.6	- 2.2	5.2	70	1023.3	0	0	9	27	3	8	02	0	-
28	- 0.3	- 2.7	5.0	84	1014.8	0	0	9	26	2	7	01	1	-

Godz. 01

DNI	TEMPERATURA POWIETRZA T	TEMPERATURA PUNKTU ROSY T_d	PREŻNOŚĆ PARY WODNEJ e	WILGOTNOŚĆ WZGLĘDNA U	CIŚNIENIE ATMOSFERYCZNE P_o	ZACHMURZENIE N	N_h	h	WIATR dd	v	WIDZIALNOŚĆ V	POGODA ww	W	OPAD R
1	− 0.6	− 0.6	5.8	100	1024.7	9	9	.	12	3	1	47	4	−
2	2.8	2.8	7.5	100	1028.0	9	9	.	24	3	1	45	5	0.2
3	2.1	1.2	6.7	94	1032.8	8	8	4	34	3	7	20	2	0.0
4	− 1.7	− 3.5	4.7	87	1042.4	8	8	5	00	0	7	02	2	−
5	− 2.8	− 4.1	4.5	92	1038.9	8	8	4	28	2	7	02	2	−
6	− 0.4	− 1.0	5.7	96	1036.2	8	7	3	28	3	6	56	5	0.0
7	− 0.4	− 0.4	5.9	100	1024.2	8	7	3	27	5	5	56	2	0.0
8	− 1.3	− 5.0	4.2	75	1025.6	2	2	5	32	5	7	01	8	0.0
9	− 4.7	− 6.0	3.9	92	1026.4	0	0	9	24	2	7	02	0	−
10	− 3.7	− 4.5	4.4	94	1019.3	6	6	5	24	2	7	03	1	−
11	− 1.9	− 2.4	5.1	96	1012.5	8	8	4	26	1	7	02	2	−
12	− 0.7	− 3.8	4.6	80	1013.3	8	8	4	14	1	7	02	2	−
13	1.1	1.1	6.6	100	1000.6	9	9	.	22	2	1	45	6	2.2
14	3.7	3.2	7.7	97	995.6	8	7	4	22	5	6	21	5	0.5
15	− 5.4	− 7.2	3.6	88	1011.4	0	0	9	33	2	7	02	1	−
16	− 6.3	− 7.1	3.6	94	1026.6	0	0	9	33	4	7	02	8	0.1
17	− 8.0	−10.2	2.8	85	1038.3	0	0	9	26	2	7	02	0	−
18	− 2.7	− 6.7	3.7	72	1022.5	8	8	5	20	6	7	03	1	−
19	1.3	0.5	6.3	95	1021.3	8	8	4	24	3	7	03	2	−
20	0.0	− 0.9	5.7	93	1025.5	4	4	5	24	3	7	01	1	−
21	− 1.8	− 3.0	4.9	90	1035.0	0	0	9	23	2	7	02	0	−
22	− 1.4	− 3.3	4.8	87	1038.3	6	0	9	22	1	6	10	2	−
23	− 1.7	− 2.6	5.0	94	1035.5	4	0	9	19	2	5	10	1	−
24	0.9	− 2.4	5.1	78	1033.3	7	7	8	31	1	6	10	2	−
25	0.8	0.0	6.1	95	1033.6	8	8	4	36	4	6	10	1	−
26	− 1.4	− 2.4	5.1	92	1039.6	7	7	4	36	3	7	03	1	−
27	− 0.3	− 1.4	5.5	91	1036.4	7	7	9	27	4	7	01	1	−
28	0.7	− 4.1	4.5	70	1021.9	8	0	9	23	2	7	03	1	−

Godz. 07

DNI	TEMPERATURA POWIETRZA T	TEMPERATURA PUNKTU ROSY T_d	PREŻNOŚĆ PARY WODNEJ e	WILGOTNOŚĆ WZGLĘDNA U	CIŚNIENIE ATMOSFERYCZNE P_o	ZACHMURZENIE N	N_h	h	WIATR dd	v	WIDZIALNOŚĆ V	POGODA ww	W	OPAD R
1	− 1.2	− 1.2	5.6	100	1026.0	9	9	.	11	2	3	47	4	−
2	3.5	2.6	7.4	94	1027.9	8	8	4	26	3	7	02	4	−
3	1.2	− 0.2	6.0	90	1036.1	8	8	4	05	2	7	02	2	−
4	− 2.2	− 3.5	4.7	90	1042.0	8	8	5	23	1	7	02	2	−
5	− 2.5	− 2.5	5.1	100	1037.7	8	8	4	26	3	6	10	2	−
6	0.1	− 0.2	6.0	98	1033.5	8	7	3	28	4	5	56	5	0.1
7	0.1	0.1	6.2	100	1026.1	8	7	3	31	6	6	68	5	0.1
8	− 3.1	− 5.0	4.2	86	1028.0	0	0	9	29	4	7	02	0	−
9	− 3.6	− 6.0	3.9	82	1023.0	6	6	4	23	4	7	03	1	−
10	− 3.6	− 4.4	4.4	94	1017.5	8	8	4	21	2	6	10	2	−
11	− 1.4	− 1.9	5.3	97	1013.1	8	8	4	00	0	6	10	2	−
12	− 1.6	− 2.4	5.1	92	1011.1	8	8	4	10	2	6	10	2	−
13	1.5	1.5	6.8	100	999.4	9	9	.	22	2	1	45	4	−
14	3.4	2.9	7.5	97	994.5	8	8	4	24	5	5	51	6	0.7
15	− 8.2	−10.5	2.7	85	1016.6	0	0	9	29	2	7	02	0	−
16	− 9.0	−10.5	2.7	89	1032.6	0	0	9	30	3	8	02	0	−
17	− 8.7	−10.6	2.7	87	1037.0	2	2	9	21	2	7	03	0	−
18	− 0.6	− 1.7	5.4	92	1018.0	8	8	4	23	6	6	70	7	0.1
19	0.7	0.2	6.2	96	1020.3	8	8	4	26	4	7	02	2	−
20	− 1.7	− 1.7	5.4	100	1029.2	9	9	.	27	2	2	47	1	−
21	− 2.7	− 3.7	4.7	93	1036.9	0	0	9	28	2	7	02	0	−
22	− 3.6	− 3.9	4.6	98	1038.0	9	9	.	13	2	1	47	2	−
23	− 2.3	− 3.5	4.7	90	1035.2	4	0	9	19	2	5	10	1	−
24	− 0.7	− 2.4	5.1	87	1032.1	8	0	9	32	3	6	10	2	−
25	0.1	− 1.9	5.3	86	1036.2	0	0	9	01	3	7	02	1	−
26	− 2.3	− 2.9	4.9	96	1040.7	0	0	9	35	2	7	02	1	−
27	− 0.6	− 1.2	5.6	96	1031.9	7	3	4	26	4	7	02	2	−
28	− 0.3	− 2.2	5.2	88	1016.4	8	6	4	26	4	7	03	2	−

Godz. 13

1	0.3	− 0.5	5.9	94	1029.1	7	3	4	15	2	4	28	4	−
2	4.3	1.7	6.9	84	1028.3	7	7	4	31	4	7	02	5	0.0
3	0.4	− 3.3	4.8	76	1038.9	8	8	4	06	3	7	02	2	−
4	− 2.0	− 3.3	4.8	90	1041.8	8	8	4	28	1	6	10	2	−
5	− 0.3	− 0.3	6.0	100	1037.1	9	9	.	25	1	3	56	4	0.1
6	0.8	0.8	6.5	100	1033.2	8	7	3	30	3	5	51	4	0.0
7	2.1	− 3.5	4.7	66	1030.5	6	6	4	33	7	7	01	7	0.0
8	0.5	− 2.7	5.0	79	1029.2	5	5	4	30	4	7	03	8	0.0
9	0.3	− 1.4	5.5	89	1020.3	7	7	4	27	6	7	01	2	−
10	− 3.2	− 3.9	4.6	95	1015.3	7	7	3	27	3	3	44	4	−
11	− 0.3	− 0.9	5.7	96	1014.2	8	8	3	21	1	5	20	5	0.0
12	0.1	− 2.4	5.1	84	1007.8	8	8	5	11	1	5	10	2	−
13	4.2	4.2	8.2	100	998.1	9	9	.	24	4	3	51	4	0.0
14	0.3	0.0	6.1	98	997.6	8	8	4	32	3	5	73	6	2.8
15	− 1.7	− 6.7	3.7	69	1020.0	3	3	5	27	3	7	03	0	−
16	− 1.7	− 7.0	3.6	67	1035.3	0	0	9	31	4	8	02	0	−
17	− 1.4	− 9.4	3.0	56	1033.4	6	6	9	19	7	7	02	1	−
18	2.3	1.2	6.7	92	1020.1	7	7	4	28	6	7	01	7	0.1
19	1.5	0.0	6.1	90	1020.6	8	8	4	25	2	7	02	6	0.0
20	5.1	− 0.7	5.8	67	1030.9	5	0	9	31	4	7	03	4	−
21	4.6	− 1.9	5.3	63	1037.5	2	0	9	21	3	7	03	0	−
22	3.1	− 3.5	4.7	62	1036.9	1	1	9	20	3	6	05	4	−
23	5.2	− 1.2	5.6	64	1034.2	6	0	9	18	2	6	05	1	−
24	4.3	− 0.9	5.7	69	1031.5	8	0	9	31	4	6	10	2	−
25	5.3	− 4.4	4.4	90	1038.3	0	0	9	04	4	7	02	0	−
26	4.1	− 6.3	3.8	47	1041.4	3	0	9	01	3	8	03	0	−
27	6.5	− 1.2	5.6	66	1029.0	0	0	9	27	6	7	02	1	−
28	2.4	− 0.9	5.7	78	1016.1	7	7	4	27	6	6	10	2	−

Godz. 19

1	0.3	− 0.5	5.9	94	1030.2	8	8	4	19	3	5	10	2	−
2	1.5	0.0	6.1	90	1029.5	8	8	4	33	5	7	02	2	−
3	− 0.6	− 2.4	5.1	87	1041.5	8	8	4	00	0	7	02	2	−
4	− 2.2	− 3.1	4.9	95	1040.3	8	8	4	30	2	6	10	2	−
5	0.1	− 0.2	6.0	98	1036.7	8	7	3	29	1	6	51	4	0.0
6	0.0	− 0.6	5.9	96	1030.3	8	8	4	27	5	6	10	5	0.0
7	− 0.4	− 3.3	4.8	81	1023.0	3	3	4	32	5	7	01	8	0.0
8	− 1.7	− 2.8	5.0	93	1028.8	0	0	9	28	1	7	02	1	−
9	− 1.1	− 2.4	5.1	90	1020.1	4	4	4	26	3	7	01	1	−
10	− 2.2	− 3.4	4.7	92	1013.1	8	8	4	29	3	7	02	4	−
11	− 0.4	− 1.9	5.3	89	1014.1	8	8	3	00	0	6	10	2	−
12	− 0.1	− 0.7	5.8	96	1003.4	8	7	4	13	2	4	66	6	0.2
13	3.9	3.2	7.7	95	996.7	8	8	3	24	6	6	51	4	0.0
14	− 3.8	− 6.3	3.8	82	1004.7	8	0	9	34	6	7	01	7	0.7
15	− 3.1	− 7.8	3.4	70	1021.5	3	3	5	26	3	7	03	1	−
16	− 4.8	− 7.0	3.6	83	1037.6	0	0	9	23	3	7	02	0	−
17	− 4.1	− 7.8	3.4	73	1026.7	0	0	9	17	4	7	01	1	−
18	1.3	0.2	6.2	92	1021.4	7	7	4	24	5	7	03	1	−
19	1.0	− 0.9	5.7	87	1022.2	8	8	4	31	2	7	02	2	−
20	1.3	− 3.8	4.6	69	1033.2	0	0	9	29	2	7	02	1	−
21	1.1	− 1.9	5.3	81	1038.6	8	0	9	26	1	7	03	1	−
22	− 0.1	− 2.2	5.2	86	1036.6	4	0	9	18	2	6	10	0	−
23	1.4	− 1.7	5.4	80	1033.8	6	6	5	23	2	5	10	2	−
24	3.5	− 0.7	5.8	76	1031.2	7	7	8	33	2	6	10	2	−
25	0.3	− 2.7	5.0	80	1039.6	4	0	9	34	2	7	03	0	−
26	0.7	− 2.4	5.1	79	1039.9	1	0	9	30	2	7	01	0	−
27	1.6	− 4.1	4.5	66	1026.0	0	0	9	26	4	7	02	0	−
28	0.5	− 2.2	5.2	82	1017.0	0	0	9	28	3	7	01	1	−

Godz. 01

DNI	TEMPERATURA POWIETRZA T	TEMPERATURA PUNKTU ROSY T_d	PRĘŻNOŚĆ PARY WODNEJ e	WILGOTNOŚĆ WZGLĘDNA U	CIŚNIENIE ATMOSFERYCZNE P_o	ZACHMURZENIE N	N_h	h	WIATR dd	v	WIDZIALNOŚĆ V	POGODA ww	W	OPAD R
1	4.2	4.0	8.1	98	1020.9	8	8	2	14	5	5	10	2	-
2	5.3	4.4	8.4	95	1030.8	7	3	2	28	3	6	10	5	0.1
3	3.4	1.5	6.8	87	1034.7	8	8	3	06	4	7	02	2	-
4	1.2	- 3.5	4.7	71	1042.0	8	8	3	12	2	7	02	2	-
5	- 1.4	- 3.0	4.9	88	1039.0	8	8	4	21	1	6	10	2	-
6	- 1.7	- 2.7	5.0	94	1037.3	8	8	2	22	1	6	10	2	-
7	- 1.0	- 1.2	5.6	98	1026.9	8	8	1	29	2	4	10	2	-
8	1.8	- 3.0	4.9	70	1029.5	7	7	5	05	3	8	02	1	-
9	- 2.8	- 4.1	4.5	89	1027.6	0	0	9	25	3	7	02	0	-
10	- 2.3	- 3.5	4.7	90	1019.7	0	0	9	25	3	6	10	0	-
11	- 2.6	- 2.9	4.9	98	1013.8	9	9	-	01	2	2	45	4	-
12	- 0.6	- 2.2	5.2	88	1011.5	8	8	2	14	5	5	10	2	-
13	4.2	4.0	8.1	98	1001.0	8	8	2	25	3	4	10	4	-
14	5.8	4.8	8.6	93	996.4	8	8	4	25	5	6	60	6	0.3
15	- 2.8	- 5.4	4.1	82	1013.7	0	0	9	03	2	8	02	0	-
16	- 3.0	- 6.0	3.9	80	1028.9	0	0	9	06	4	8	01	8	0.0
17	- 4.4	- 9.0	3.1	69	1038.1	0	0	9	25	2	8	02	0	-
18	1.9	- 4.1	4.5	64	1020.7	8	7	5	25	8	7	02	7	0.0
19	2.4	1.0	6.6	90	1022.6	8	8	4	29	2	6	10	2	-
20	0.9	0.6	6.4	98	1027.6	9	9	-	01	1	3	47	1	-
21	- 3.6	- 4.4	4.4	96	1036.2	0	0	9	27	2	5	10	0	-
22	- 2.5	- 2.7	5.0	98	1037.9	3	0	9	25	1	6	10	1	-
23	- 1.6	- 2.4	5.1	92	1034.6	0	0	9	25	1	6	10	0	-
24	- 2.2	- 3.3	4.8	92	1034.0	6	5	9	26	1	5	10	1	-
25	1.7	1.0	6.6	96	1034.1	8	8	2	05	4	5	10	4	-
26	- 1.5	- 1.9	5.3	96	1041.3	0	0	9	05	2	6	10	0	-
27	- 2.0	- 2.7	5.0	97	1039.3	0	0	9	26	3	6	10	0	-
28	1.0	- 4.1	4.5	70	1022.4	6	0	9	26	4	7	03	1	-

Godz. 07

DNI	TEMPERATURA POWIETRZA T	TEMPERATURA PUNKTU ROSY T_d	PRĘŻNOŚĆ PARY WODNEJ e	WILGOTNOŚĆ WZGLĘDNA U	CIŚNIENIE ATMOSFERYCZNE P_o	ZACHMURZENIE N	N_h	h	WIATR dd	v	WIDZIALNOŚĆ V	POGODA ww	W	OPAD R
1	3.6	2.8	7.5	94	1023.2	8	8	4	14	6	6	10	8	0.6
2	5.4	5.1	8.8	98	1029.0	8	8	2	31	2	4	53	6	0.9
3	4.8	1.9	7.0	86	1036.5	8	8	9	07	2	7	01	2	-
4	0.2	- 3.0	4.9	80	1041.7	8	8	3	19	2	7	02	2	-
5	- 2.0	- 3.0	4.9	92	1038.2	8	8	4	24	2	6	10	2	-
6	- 1.5	- 1.7	5.4	98	1035.9	8	8	2	26	2	4	10	2	-
7	1.0	0.4	6.3	96	1024.0	8	8	2	35	3	4	51	2	0.0
8	- 1.0	- 4.4	4.4	78	1030.7	1	1	5	01	2	8	03	1	-
9	- 3.7	- 5.0	4.2	91	1025.1	2	1	9	26	3	7	03	0	-
10	- 6.7	- 7.8	3.4	91	1017.5	0	0	9	25	2	4	10	0	-
11	- 2.7	- 3.5	4.7	94	1013.7	8	8	2	13	2	5	10	4	-
12	- 0.4	- 1.9	5.3	89	1008.5	8	8	2	14	4	5	10	2	-
13	5.2	5.2	8.8	100	999.4	8	8	2	25	4	4	50	2	0.0
14	4.6	3.9	8.1	95	995.6	8	8	3	03	3	6	60	6	0.4
15	- 4.6	- 6.0	3.9	92	1018.2	0	0	9	26	2	7	02	0	-
16	- 6.0	- 6.7	3.7	94	1034.0	0	0	9	07	2	8	02	0	-
17	- 4.0	- 8.2	3.3	72	1035.4	7	2	5	23	5	7	01	1	-
18	2.4	1.5	6.8	94	1019.4	8	7	3	26	6	6	60	6	1.6
19	1.6	1.1	6.6	96	1021.6	8	8	3	36	2	5	10	2	-
20	- 0.4	- 0.4	5.9	100	1031.1	9	9	-	30	1	2	45	4	-
21	- 6.0	- 6.7	3.7	94	1036.9	1	0	9	24	2	5	10	0	-
22	- 2.9	- 4.7	4.3	87	1036.4	6	2	9	25	1	6	10	1	-
23	- 4.6	- 5.2	4.1	96	1034.5	2	0	9	27	1	5	10	0	-
24	- 1.6	- 2.4	5.1	92	1033.5	8	1	9	26	2	4	10	2	-
25	0.7	- 0.2	6.0	93	1036.7	1	0	9	06	4	6	10	1	-
26	- 2.7	- 3.0	4.9	97	1041.6	0	0	9	08	2	6	11	0	-
27	- 2.2	- 2.7	5.0	96	1035.6	1	0	9	27	4	7	03	0	-
28	1.2	- 0.9	5.7	87	1019.2	8	8	4	27	2	6	10	1	-

Godz. 13

1	4.8	3.2	7.7	90	1027.3	8	8	2	14	2	5	10	2	-
2	6.0	5.6	9.1	97	1029.7	8	8	1	04	3	4	10	6	0.2
3	4.0	0.2	6.2	77	1038.3	8	8	4	09	3	7	02	6	0.0
4	0.3	- 2.7	5.0	80	1042.0	8	8	4	16	1	6	10	2	-
5	- 0.9	- 2.4	5.1	88	1038.7	8	8	2	00	0	5	10	2	-
6	0.2	0.0	6.1	98	1034.8	8	8	1	00	0	3	46	4	-
7	4.6	1.5	6.8	79	1024.5	2	2	4	02	4	7	01	5	0.0
8	3.3	- 5.4	4.1	53	1031.5	1	1	5	05	1	8	02	0	-
9	1.8	- 3.5	4.7	68	1022.3	2	1	9	21	6	7	02	1	-
10	- 3.0	- 3.4	4.8	97	1016.2	6	6	1	26	1	3	42	4	-
11	- 2.0	- 3.3	4.8	90	1014.2	8	8	2	13	3	5	10	2	-
12	2.7	1.0	6.6	89	1005.0	8	6	2	12	3	4	60	5	0.5
13	6.1	4.8	8.6	80	998.9	5	2	3	26	6	6	10	5	0.0
14	1.8	0.8	6.5	94	998.5	8	5	2	02	3	5	66	6	1.0
15	1.4	- 6.0	3.9	57	1021.5	0	0	9	27	3	8	01	0	-
16	0.1	- 7.8	3.4	55	1037.5	0	0	9	28	2	8	02	0	-
17	0.9	- 5.4	4.1	62	1030.6	3	1	9	22	7	7	01	1	-
18	5.4	3.2	7.7	86	1022.7	7	7	4	29	4	6	10	6	0.0
19	1.7	0.2	6.2	90	1022.4	8	8	3	34	3	6	50	5	0.0
20	3.8	2.6	7.4	93	1033.6	0	0	9	25	4	6	10	4	-
21	6.1	1.7	6.9	73	1037.7	3	0	9	25	4	6	10	0	-
22	4.6	- 3.0	4.9	58	1035.9	3	2	9	15	2	7	03	1	-
23	5.7	- 3.0	4.9	53	1034.3	7	0	9	26	3	5	05	1	-
24	3.4	0.4	6.3	80	1032.8	8	2	9	25	1	4	10	2	-
25	6.9	- 3.3	4.8	49	1038.6	0	0	9	08	6	7	02	0	-
26	5.1	- 2.7	5.0	57	1042.8	2	1	4	03	2	8	01	0	-
27	7.7	- 1.7	5.4	52	1032.4	0	0	9	28	4	7	02	0	-
28	7.3	- 0.5	5.9	57	1018.5	5	0	9	33	4	7	01	2	-

Godz. 19

1	6.1	6.1	9.4	100	1029.6	9	9	-	25	2	3	47	2	-
2	3.6	2.3	7.2	91	1031.5	8	8	2	04	4	6	10	2	-
3	1.8	- 2.4	5.1	74	1041.0	8	8	4	12	2	7	02	2	-
4	0.6	- 2.7	5.0	85	1040.6	8	8	4	16	2	6	10	2	-
5	1.2	- 2.7	5.0	88	1038.1	8	8	3	18	1	6	10	2	-
6	0.6	0.0	6.1	96	1032.3	8	8	1	00	0	5	10	4	-
7	1.6	- 0.9	5.7	88	1026.6	0	0	9	03	4	8	01	0	-
8	0.6	- 3.8	4.6	78	1029.7	0	0	9	00	0	7	02	0	-
9	0.0	- 3.3	4.8	79	1020.4	0	0	9	25	3	7	02	0	-
10	2.8	- 3.5	4.7	95	1013.9	9	9	-	01	1	1	43	1	-
11	1.8	- 3.0	4.9	91	1013.1	8	8	2	13	2	5	10	2	-
12	2.7	1.9	7.0	96	1001.8	9	9	-	24	2	3	45	6	0.8
13	6.0	5.0	8.7	93	997.2	8	8	4	25	5	6	60	2	0.0
14	1.0	- 5.7	4.0	71	1006.6	3	1	9	04	5	8	01	7	0.4
15	1.2	- 6.7	3.7	66	1023.7	0	0	9	28	2	8	02	0	-
16	2.2	- 7.8	3.4	66	1039.0	0	0	9	27	2	8	02	0	-
17	0.3	- 5.4	4.1	65	1026.1	7	0	9	23	5	7	03	1	-
18	3.6	1.2	6.7	85	1023.4	7	7	4	26	3	6	10	1	-
19	2.7	0.4	6.3	86	1024.2	8	8	4	01	3	6	10	5	0.0
20	0.0	- 3.3	4.8	79	1034.5	0	0	9	00	0	7	01	0	-
21	0.3	- 3.3	4.8	77	1037.4	6	0	9	24	1	6	10	1	-
22	1.0	- 3.5	4.7	71	1035.0	0	0	9	17	3	7	02	0	-
23	1.0	- 1.9	5.3	81	1034.0	3	0	9	25	1	5	10	1	-
24	2.6	0.4	6.3	86	1032.8	7	0	9	02	2	5	10	2	-
25	2.0	- 0.2	6.0	86	1040.1	0	0	9	06	3	7	02	0	-
26	0.4	- 2.4	5.1	82	1041.1	0	0	9	00	0	7	02	0	-
27	3.9	- 3.3	4.8	59	1028.0	0	0	9	26	3	7	02	0	-
28	2.8	0.4	6.3	84	1013.2	3	0	9	28	3	7	01	1	-

Godz. 01

DNI	TEMPERATURA POWIETRZA T	TEMPERATURA PUNKTU ROSY T_d	PREŻNOŚĆ PARY WODNEJ e	WILGOTNOŚĆ WZGLĘDNA U	CIŚNIENIE ATMOSFERYCZNE P_o	ZACHMURZENIE N	N_h	h	WIATR dd	v	WIDZIALNOŚĆ V	POGODA ww	W	OPAD R
1	- 6.2	- 7.0	3.6	94	1028.7	0	0	9	06	1	5	10	1	-
2	- 2.0	- 2.3	5.2	98	1030.0	8	8	6	19	2	6	10	2	-
3	- 0.6	- 1.2	5.6	95	1030.8	9	8	4	09	5	6	10	7	0.1
4	- 4.8	- 6.3	3.8	87	1041.4	8	8	5	03	1	7	02	1	-
5	- 3.4	- 4.2	4.5	94	1036.4	8	8	5	27	6	6	10	2	-
6	- 0.6	- 2.7	5.0	85	1033.5	8	8	4	32	4	7	02	2	-
7	- 0.2	- 2.4	5.1	86	1018.4	8	8	4	29	6	7	02	2	-
8	- 3.8	- 9.8	2.9	65	1016.7	0	0	9	32	9	7	02	1	-
9	- 7.9	- 9.7	2.9	87	1024.6	0	0	9	27	3	7	02	0	-
10	0.0	- 0.9	5.7	94	1016.4	8	8	5	29	3	7	70	7	0.2
11	- 1.5	- 3.8	4.6	84	1010.0	8	4	7	28	4	6	10	1	-
12	- 0.6	- 1.0	5.7	97	1013.8	8	8	4	00	0	6	10	2	-
13	0.3	- 0.3	6.0	96	1002.6	8	8	2	18	3	5	56	6	0.4
14	3.2	2.5	7.3	94	997.1	8	8	2	22	5	5	10	2	-
15	- 4.2	- 7.4	3.5	79	1005.0	7	7	3	32	5	7	01	7	2.3
16	- 6.2	- 7.0	3.6	94	1022.7	8	6	5	24	2	6	86	1	0.5
17	- 5.2	- 7.4	3.5	85	1034.6	6	6	5	25	5	7	03	7	0.0
18	- 4.7	- 9.4	3.0	68	1027.3	6	6	9	22	6	7	02	1	-
19	0.8	- 1.2	5.6	87	1019.6	8	8	5	25	5	6	10	2	-
20	0.2	- 0.4	5.9	96	1022.3	8	9	6	28	1	6	10	2	-
21	- 5.5	- 6.2	3.8	95	1034.5	0	0	9	00	0	5	10	0	-
22	- 1.8	- 3.0	4.9	90	1036.8	9	0	9	27	3	6	10	1	-
23	- 2.6	- 2.9	4.9	98	1036.0	0	0	9	26	1	4	10	0	-
24	0.0	- 0.9	5.7	93	1032.1	7	7	7	00	0	6	10	2	-
25	- 0.6	- 1.5	5.5	94	1029.3	8	8	9	34	6	5	10	2	-
26	- 1.2	- 6.7	3.7	66	1033.3	0	0	9	36	6	7	02	8	0.1
27	- 0.1	- 2.4	5.1	84	1031.7	8	8	4	31	5	7	03	2	-
28	- 1.3	- 2.2	5.2	94	1018.1	1	0	9	27	5	7	02	0	-

Godz. 07

DNI	TEMPERATURA POWIETRZA T	TEMPERATURA PUNKTU ROSY T_d	PREŻNOŚĆ PARY WODNEJ e	WILGOTNOŚĆ WZGLĘDNA U	CIŚNIENIE ATMOSFERYCZNE P_o	ZACHMURZENIE N	N_h	h	WIATR dd	v	WIDZIALNOŚĆ V	POGODA ww	W	OPAD R
1	- 7.8	- 9.8	3.1	93	1029.4	0	0	9	08	1	6	10	0	-
2	- 1.7	- 1.9	5.3	98	1026.7	8	6	4	21	3	4	71	2	0.6
3	- 1.8	- 3.5	4.7	88	1035.6	8	8	4	07	5	7	02	2	-
4	- 4.1	- 5.6	4.0	89	1040.9	8	8	4	32	3	6	10	2	-
5	- 3.0	- 3.4	4.8	97	1033.8	8	8	2	26	5	4	56	2	0.0
6	- 0.9	- 2.2	5.2	90	1029.1	8	8	4	30	6	7	02	2	-
7	0.0	- 0.6	5.9	96	1011.4	8	8	4	30	7	7	22	2	0.0
8	- 5.6	- 8.2	3.3	81	1021.5	2	1	5	30	5	7	03	0	-
9	- 5.3	- 6.0	3.9	95	1019.9	3	3	9	24	3	7	01	1	-
10	- 0.2	- 1.1	5.6	94	1016.6	8	8	5	27	4	6	10	7	0.2
11	- 1.2	- 2.4	5.1	90	1011.0	8	8	5	27	2	6	70	2	0.0
12	- 1.0	- 1.1	5.6	99	1013.0	8	8	5	00	0	5	10	2	-
13	1.6	1.3	6.7	98	999.6	8	6	2	22	6	4	21	5	2.7
14	2.4	1.2	6.7	92	996.4	8	8	3	20	5	5	10	2	-
15	-10.0	-12.6	2.3	81	1013.2	0	0	9	30	3	7	02	1	-
16	-12.0	-13.4	2.2	89	1028.9	1	1	9	30	2	6	10	8	0.4
17	- 5.6	- 7.4	3.5	87	1035.4	8	8	5	29	5	7	03	1	-
18	- 3.6	- 7.8	3.4	72	1020.5	8	8	9	19	6	7	02	2	-
19	0.8	- 1.2	5.6	87	1019.0	8	8	5	25	2	7	02	2	-
20	0.6	- 0.9	5.7	89	1025.2	8	8	4	32	3	7	02	2	-
21	- 4.0	- 4.2	4.5	99	1036.3	9	9	-	19	1	2	49	0	-
22	- 2.7	- 4.1	4.5	89	1036.8	4	2	9	27	3	6	10	1	-
23	- 4.2	- 4.7	4.3	96	1035.7	7	3	2	23	1	3	48	1	-
24	- 0.5	- 2.4	5.1	88	1030.6	7	7	9	28	2	5	10	2	-
25	- 0.4	- 1.9	5.3	89	1031.3	7	7	3	03	5	6	10	2	-
26	- 2.9	- 6.3	3.8	76	1036.2	0	0	9	36	4	8	02	0	-
27	- 0.4	- 2.4	5.1	82	1027.4	7	7	4	33	5	7	02	2	-
28	- 2.6	- 6.0	3.9	78	1014.3	5	2	9	27	3	7	01	1	-

Godz. 13

1	- 0.8	- 4.1	4.5	78	1030.3	3	2	5	07	1	7	03	1	-
2	- 0.7	- 0.8	5.8	99	1024.6	8	8	2	25	1	2	44	7	0.0
3	- 2.8	- 4.4	4.4	87	1039.0	8	9	6	06	5	6	10	2	-
4	- 2.7	- 4.4	4.4	87	1040.1	8	8	5	30	4	7	02	2	-
5	0.0	0.0	6.1	100	1032.9	8	8	2	31	4	4	56	5	0.0
6	1.3	- 0.5	5.9	88	1028.0	7	7	4	32	5	6	20	5	0.1
7	1.6	- 2.2	5.2	75	1010.2	7	7	4	33	8	6	87	2	0.2
8	- 3.4	-11.7	2.5	52	1023.9	3	3	5	36	7	7	01	1	-
9	- 1.0	- 3.0	4.9	87	1015.6	7	7	4	29	5	7	85	1	0.0
10	0.6	- 1.4	5.5	86	1015.9	8	8	5	25	4	6	10	7	0.0
11	0.2	- 0.4	5.9	96	1012.9	8	8	4	30	3	6	10	7	0.2
12	0.1	- 2.7	5.0	81	1010.4	8	8	4	15	4	7	02	2	-
13	2.3	2.1	7.1	98	999.2	8	8	1	23	4	2	44	4	-
14	4.5	1.9	7.0	83	996.2	7	7	4	24	5	6	10	2	-
15	- 4.3	- 9.4	3.0	67	1018.3	2	0	9	29	3	8	03	0	-
16	- 5.6	-10.3	2.8	68	1033.3	0	0	9	31	2	7	02	0	-
17	- 0.9	- 8.6	3.2	57	1034.5	0	0	9	28	4	8	02	1	-
18	- 1.5	- 2.6	5.0	92	1017.2	8	7	3	25	6	6	71	3	0.5
19	1.7	0.0	6.1	88	1019.8	8	8	3	28	3	6	10	7	0.0
20	2.6	- 0.2	6.0	81	1028.2	7	7	4	32	4	7	02	2	-
21	4.2	- 1.2	5.6	68	1035.9	4	1	9	25	5	8	01	4	-
22	4.5	- 0.2	6.0	71	1035.5	2	0	9	30	4	7	01	1	-
23	1.7	- 1.2	5.6	80	1033.9	7	7	5	28	2	6	10	4	-
24	3.4	- 1.2	5.6	73	1028.6	7	7	9	25	2	6	10	2	-
25	4.4	- 4.1	4.5	56	1023.8	0	0	9	02	6	8	02	1	-
26	1.1	- 6.7	3.7	55	1036.7	1	0	9	36	4	8	02	0	-
27	4.3	- 2.4	5.1	62	1024.9	0	0	9	31	7	8	01	1	-
28	1.4	- 1.4	5.5	81	1012.4	8	8	4	28	6	6	10	2	-

Godz. 19

1	- 3.1	- 4.4	4.4	89	1031.9	8	0	9	14	1	7	03	1	-
2	0.3	0.0	6.1	98	1025.2	8	7	2	04	2	3	71	4	0.6
3	- 5.9	- 7.8	3.4	87	1041.0	0	0	9	06	1	7	02	1	-
4	- 2.6	- 3.8	4.6	90	1038.2	8	8	5	27	5	6	10	2	-
5	0.7	- 1.2	5.6	87	1033.2	7	7	4	32	4	7	02	5	0.0
6	0.8	- 0.9	5.7	87	1024.8	8	8	5	28	5	7	02	2	-
7	- 1.1	- 5.0	4.2	74	1012.0	6	6	5	34	6	7	26	2	0.1
8	- 4.4	- 9.4	3.0	67	1024.9	0	0	9	31	3	7	01	1	-
9	- 0.4	- 1.4	5.5	93	1015.1	7	7	5	29	6	7	22	8	0.0
10	- 2.1	- 5.0	4.2	81	1011.4	0	0	9	20	3	7	02	1	-
11	- 0.1	- 1.0	5.7	94	1013.6	8	8	4	29	1	6	10	2	-
12	- 1.5	- 3.0	4.9	89	1007.0	7	7	4	15	3	7	03	1	-
13	3.7	3.5	7.8	98	998.3	8	8	2	24	7	4	28	4	-
14	0.4	- 0.4	5.9	94	997.5	8	7	2	36	5	6	73	8	0.3
15	- 6.4	- 7.6	3.5	91	1020.6	7	7	5	23	2	7	85	1	0.0
16	- 7.2	- 9.3	3.0	85	1034.1	4	4	5	22	5	7	03	0	-
17	- 6.0	- 9.4	3.0	77	1032.9	6	6	9	18	1	8	03	1	-
18	1.7	- 1.2	5.6	82	1018.0	7	7	4	26	6	6	10	7	0.2
19	0.8	0.0	6.1	94	1020.9	8	8	3	28	2	6	10	5	0.0
20	0.9	- 0.9	5.7	88	1021.6	4	4	5	32	2	7	01	1	-
21	- 0.6	- 1.4	5.5	93	1036.7	2	0	9	28	3	7	01	0	-
22	0.1	- 0.7	5.8	93	1035.8	0	0	9	28	5	6	10	0	-
23	1.5	- 2.4	5.1	75	1037.6	7	7	7	27	2	6	10	2	-
24	2.0	- 0.5	5.9	84	1028.4	7	7	9	33	2	6	10	2	-
25	1.0	- 2.7	5.0	76	1032.5	0	0	9	32	6	7	02	0	-
26	0.2	- 6.3	3.8	62	1035.1	8	5	9	32	4	7	03	1	-
27	1.4	- 2.2	5.2	77	1021.1	0	0	9	28	4	7	02	0	-
28	1.4	- 0.2	6.0	88	1012.8	8	8	4	29	4	6	10	2	-

Godz. 01

DNI	TEMPERATURA POWIETRZA T	TEMPERATURA PUNKTU ROSY T_d	PRĘŻNOŚĆ PARY WODNEJ e	WILGOTNOŚĆ WZGLĘDNA U	CIŚNIENIE ATMOSFERYCZNE P_o	ZACHMURZENIE N	N_h	h	WIATR dd	v	WIDZIALNOŚĆ V	POGODA ww	W	OPAD R
1	− 0.2	− 1.4	5.5	91	1028.1	8	8	4	12	1	6	10	2	−
2	− 1.5	− 2.7	5.0	90	1029.7	4	0	9	22	2	6	10	1	−
3	0.3	− 0.9	5.7	91	1030.7	8	8	4	02	4	7	02	7	0.3
4	− 1.8	− 4.4	4.4	82	1042.0	8	8	5	04	1	7	02	2	−
5	− 2.9	− 4.1	4.5	89	1037.6	8	8	5	26	2	7	02	2	−
6	0.4	− 1.7	5.4	86	1034.9	8	8	5	30	2	7	02	2	−
7	− 0.2	− 2.4	5.1	86	1020.7	7	7	4	26	3	7	02	1	−
8	− 2.9	− 9.8	2.9	59	1019.5	0	0	9	35	7	7	02	8	0.1
9	− 5.8	− 7.6	3.4	88	1025.5	0	0	9	26	1	8	02	1	−
10	0.2	− 2.2	5.2	84	1018.2	8	8	4	29	2	7	02	2	−
11	− 1.7	− 4.4	4.4	82	1011.8	8	8	4	27	2	7	02	1	−
12	− 0.1	− 1.7	5.4	89	1014.4	8	8	4	00	0	6	10	2	−
13	0.9	− 0.2	6.0	91	1002.6	8	8	4	17	2	6	61	6	2.4
14	3.6	2.1	7.1	89	997.8	8	8	3	23	4	5	10	4	−
15	− 4.1	− 6.0	3.9	86	1006.8	0	0	9	34	5	8	01	7	4.6
16	− 5.6	− 7.4	3.5	88	1024.1	8	8	4	23	2	6	85	1	0.6
17	− 5.9	− 8.6	3.2	81	1036.4	0	0	9	25	2	8	01	1	−
18	− 4.0	−10.2	2.8	62	1027.0	0	0	9	19	5	8	02	1	−
19	1.1	− 1.2	5.6	85	1020.8	8	8	4	26	3	7	02	2	−
20	0.8	− 0.9	5.7	87	1023.5	8	8	4	29	1	7	02	2	−
21	− 3.0	− 4.4	4.4	89	1035.2	0	0	9	00	0	7	02	0	−
22	− 1.9	− 2.5	5.1	96	1038.6	8	8	3	22	2	2	44	4	−
23	− 3.2	− 4.2	4.5	93	1037.0	8	8	3	22	1	3	44	1	−
24	0.1	− 1.2	5.6	91	1032.9	8	8	5	22	1	6	10	2	−
25	0.7	− 0.7	5.8	89	1030.5	8	8	9	02	4	6	10	2	−
26	− 0.6	− 2.7	5.0	85	1035.7	7	7	5	05	4	8	03	1	−
27	− 0.1	− 3.3	4.8	80	1033.8	7	7	9	29	3	7	03	2	−
28	− 1.5	− 2.9	5.0	90	1019.0	2	0	9	23	1	7	03	0	−

Godz. 07

DNI	TEMPERATURA POWIETRZA T	TEMPERATURA PUNKTU ROSY T_d	PRĘŻNOŚĆ PARY WODNEJ e	WILGOTNOŚĆ WZGLĘDNA U	CIŚNIENIE ATMOSFERYCZNE P_o	ZACHMURZENIE N	N_h	h	WIATR dd	v	WIDZIALNOŚĆ V	POGODA ww	W	OPAD R
1	− 2.3	− 3.8	4.6	88	1028.6	2	0	9	13	1	6	10	1	−
2	− 1.3	− 1.9	5.3	96	1026.7	8	8	3	23	2	6	56	7	1.6
3	− 0.3	− 2.7	5.0	84	1035.6	8	8	4	04	5	7	02	2	−
4	− 2.6	− 5.0	4.2	84	1041.7	8	8	5	33	1	7	02	2	−
5	− 2.7	− 3.8	4.6	92	1035.6	8	8	5	27	3	7	02	2	−
6	− 0.2	− 1.9	5.3	88	1031.6	8	8	5	28	3	7	02	2	−
7	0.4	− 1.2	5.6	89	1014.7	8	8	4	29	4	7	02	2	−
8	− 4.8	− 9.0	3.1	73	1023.7	0	0	9	32	3	7	02	0	−
9	− 4.2	− 6.0	3.9	86	1021.5	2	2	9	25	2	8	03	1	−
10	− 0.5	− 2.7	5.0	86	1017.9	7	7	4	27	3	7	01	2	−
11	− 0.8	− 2.7	5.0	87	1012.1	8	8	4	28	2	7	02	2	−
12	− 0.4	− 1.9	5.3	89	1012.8	8	8	4	00	0	6	10	2	−
13	2.2	1.4	6.8	95	999.9	8	8	3	21	4	3	46	6	1.3
14	3.1	0.8	6.5	86	996.9	8	8	4	21	4	6	10	2	−
15	− 8.7	−10.2	2.8	89	1014.6	0	0	9	30	2	8	01	1	−
16	−11.2	−12.5	2.3	90	1030.5	0	0	9	33	1	7	02	8	0.1
17	− 8.4	−10.3	2.8	87	1037.4	0	0	9	24	3	8	02	0	−
18	− 3.0	− 7.0	3.6	73	1021.0	8	8	5	21	5	8	02	1	−
19	1.3	− 0.5	5.9	88	1020.0	8	8	4	25	2	7	02	2	−
20	0.8	− 1.7	5.4	85	1026.3	7	7	4	32	1	7	01	2	−
21	− 3.6	− 5.0	4.2	91	1036.9	1	0	9	19	1	7	03	0	−
22	− 3.0	− 3.6	4.7	95	1038.1	8	8	3	24	2	3	46	4	−
23	− 4.3	− 5.2	4.2	94	1036.4	8	8	9	21	2	4	28	4	−
24	− 1.5	− 2.4	5.1	92	1031.5	5	3	9	00	0	5	10	2	−
25	− 0.9	− 2.2	5.2	90	1032.6	0	0	9	01	3	7	02	1	−
26	− 3.1	− 6.0	3.9	81	1038.3	0	0	9	36	3	8	02	8	0.2
27	− 0.6	− 2.7	5.0	85	1029.6	7	7	4	31	3	7	03	1	−
28	− 2.8	− 4.7	4.3	82	1015.5	7	0	9	23	2	7	03	1	−

Godz. 13

1	1.7	− 2.4	5.1	73	1030.5	5	0	9	13	2	7	01	1	−
2	1.7	0.8	6.5	93	1025.5	8	8	4	31	2	6	10	5	0.0
3	− 0.7	− 4.4	4.4	76	1039.3	8	8	5	06	4	7	02	2	−
4	− 2.0	− 5.0	4.2	81	1041.6	8	8	5	28	2	7	02	2	−
5	− 0.1	− 1.0	5.7	94	1034.9	8	8	4	28	3	6	56	5	0.0
6	1.3	0.5	6.3	94	1030.2	8	8	4	30	3	6	51	2	0.0
7	3.0	− 5.0	4.2	56	1012.9	2	2	5	34	8	8	01	8	0.6
8	− 1.5	− 9.4	3.0	56	1026.0	6	6	5	36	5	8	02	1	−
9	− 0.5	− 3.3	4.8	82	1017.8	7	7	5	26	4	7	02	1	−
10	1.9	− 4.7	4.3	62	1015.5	2	1	9	23	4	8	01	1	−
11	0.7	− 1.4	5.5	87	1014.3	8	8	4	27	1	6	10	7	0.1
12	2.0	− 3.0	4.9	70	1000.9	5	4	5	15	4	7	01	2	−
13	3.2	2.7	7.4	97	999.8	9	9	.	23	4	2	45	4	−
14	5.4	2.1	7.1	79	996.4	7	7	4	23	6	6	10	2	−
15	− 2.0	− 6.3	3.8	72	1019.2	3	3	4	30	4	8	03	0	−
16	− 1.8	− 7.8	3.4	64	1033.8	1	1	5	30	2	8	03	0	−
17	− 1.6	− 8.2	3.3	60	1036.1	1	1	9	24	4	8	02	0	−
18	− 0.1	− 1.4	5.5	91	1018.6	8	8	4	23	4	6	22	7	0.8
19	3.0	0.2	6.2	83	1020.6	8	8	4	27	2	7	02	2	−
20	4.7	− 1.9	5.3	63	1029.1	4	4	5	31	2	8	01	1	−
21	3.1	− 0.2	6.0	78	1037.3	1	0	9	21	4	7	02	0	−
22	3.9	0.0	6.1	77	1036.8	5	3	5	21	2	7	03	4	−
23	1.4	− 0.7	5.8	85	1034.9	7	7	9	22	2	6	10	2	−
24	4.2	− 2.2	5.2	64	1030.2	7	7	9	31	1	7	02	2	−
25	5.0	− 5.4	4.1	48	1035.3	0	0	9	05	6	8	01	0	−
26	2.7	−10.2	2.8	37	1038.3	0	0	9	36	5	8	02	0	−
27	5.6	− 3.5	4.7	51	1026.2	0	0	9	30	3	7	02	1	−
28	2.4	− 1.9	5.3	73	1014.6	8	8	5	28	2	6	10	2	−

Godz. 19

1	− 0.3	− 2.7	5.0	84	1031.4	6	0	9	15	1	6	10	1	−
2	0.6	− 0.2	6.0	94	1025.8	8	7	3	32	2	6	68	6	1.2
3	− 1.4	− 4.7	4.3	79	1041.1	8	8	5	05	2	7	02	2	−
4	− 2.0	− 4.7	4.3	82	1039.7	8	8	5	28	2	7	02	2	−
5	1.2	− 0.9	5.7	87	1034.9	8	8	4	31	2	7	02	5	0.0
6	1.0	− 1.9	5.3	81	1027.6	7	7	5	29	3	7	02	5	0.0
7	− 0.5	− 5.7	4.0	66	1015.1	0	0	9	34	8	8	02	0	−
8	− 3.8	− 9.0	3.1	67	1028.5	0	0	9	31	1	8	01	1	−
9	0.3	− 1.7	5.4	87	1017.4	8	8	4	28	4	7	02	2	−
10	− 0.6	− 3.8	4.6	80	1011.4	0	0	9	33	3	6	10	0	−
11	0.2	− 2.2	5.2	84	1014.8	8	8	4	00	0	6	10	2	−
12	0.7	− 1.9	5.3	83	1006.3	8	8	9	16	2	6	10	1	−
13	3.7	3.0	7.6	95	998.9	9	9	.	23	4	2	45	4	−
14	− 0.8	− 1.5	5.5	95	999.2	8	8	3	36	6	6	73	8	3.4
15	− 5.7	− 8.2	3.3	81	1022.2	0	0	9	24	2	8	02	0	−
16	− 5.4	− 9.4	3.0	73	1035.8	0	0	9	24	2	8	01	0	−
17	− 3.2	− 9.8	2.9	62	1032.2	7	7	9	15	3	8	02	1	−
18	1.5	− 0.5	5.9	87	1020.0	7	7	4	23	2	7	02	2	−
19	1.2	− 1.2	5.6	85	1021.4	8	8	4	30	1	7	02	2	−
20	0.0	− 2.2	5.2	86	1022.5	0	0	9	00	0	8	01	1	−
21	− 1.1	− 2.0	5.3	94	1038.6	8	8	3	23	3	4	10	1	−
22	− 1.1	− 1.9	5.3	92	1037.2	0	0	9	24	2	6	10	1	−
23	1.2	− 1.7	5.4	81	1033.6	7	7	9	22	2	6	10	2	−
24	2.2	− 0.9	5.7	79	1029.4	7	7	9	30	1	7	02	2	−
25	0.9	− 4.7	4.3	66	1025.3	0	0	9	34	3	8	02	0	−
26	0.2	− 6.3	3.8	62	1036.8	7	7	9	31	1	8	02	1	−
27	0.9	− 2.2	5.2	79	1022.9	0	0	9	26	2	7	02	0	−
28	1.6	− 3.0	4.9	72	1014.9	4	4	5	31	2	6	10	1	−

Godz. 01

DNI	TEMPERATURA POWIETRZA T	TEMPERATURA PUNKTU ROSY T_d	PRĘŻNOŚĆ PARY WODNEJ e	WILGOTNOŚĆ WZGLĘDNA U	CIŚNIENIE ATMOSFERYCZNE P_o	ZACHMURZENIE N	N_h	b	WIATR dd	v	WIDZIALNOŚĆ V	POGODA ww	W	OPAD R
1	- 0.4	- 0.6	5.9	100	1025.7	8	8	3	12	3	5	42	4	=
2	0.4	- 0.2	6.0	96	1028.9	8	7	3	23	1	6	60	5	0.2
3	2.1	- 0.5	5.9	84	1031.7	8	7	3	05	3	6	20	5	0.0
4	- 1.0	- 4.4	4.4	78	1042.6	8	6	5	13	2	7	02	2	=
5	- 2.4	- 4.4	4.4	87	1039.3	8	7	4	30	3	7	02	2	=
6	- 0.2	- 0.8	5.8	96	1036.6	8	8	3	30	1	6	10	5	0.0
7	- 0.5	- 0.8	5.8	98	1024.6	8	8	2	31	3	5	51	2	0.0
8	- 1.6	- 3.3	4.8	87	1024.3	7	7	4	33	4	6	78	8	0.2
9	- 4.8	- 5.4	4.1	95	1027.2	0	0	9	25	1	7	02	1	=
10	- 5.6	- 7.3	3.5	90	1020.1	0	0	9	26	1	7	02	0	=
11	- 4.2	- 4.7	4.3	96	1013.6	8	8	4	28	1	6	10	1	=
12	- 0.7	- 1.7	5.4	94	1012.5	7	7	4	12	1	6	10	2	=
13	2.8	1.9	7.0	94	1001.5	7	7	2	23	1	5	10	6	1.9
14	4.4	2.3	7.2	86	998.0	8	8	5	24	3	6	10	2	=
15	- 4.6	- 7.8	3.4	79	1010.3	0	0	9	34	4	7	02	7	0.0
16	- 3.8	- 5.6	4.1	88	1026.0	6	6	4	01	3	6	71	5	0.1
17	- 8.2	-10.5	2.7	85	1038.7	0	0	9	26	3	7	02	0	=
18	- 3.0	- 7.8	3.4	70	1025.1	4	4	9	21	2	7	01	1	=
19	1.9	0.8	6.5	92	1021.9	8	8	5	22	2	6	10	1	=
20	0.8	- 0.7	5.8	89	1025.3	5	5	5	33	1	6	10	2	=
21	- 3.1	- 4.1	4.5	94	1035.5	0	0	9	00	0	6	10	0	=
22	- 2.8	- 3.4	4.7	96	1039.8	9	9	.	23	1	3	45	4	=
23	- 6.2	- 7.7	3.4	90	1036.9	0	0	9	00	0	3	42	6	=
24	- 1.0	- 2.4	5.1	88	1033.6	7	7	5	23	1	5	10	2	=
25	1.4	0.4	6.3	93	1032.3	8	8	5	03	10	6	10	2	=
26	- 0.4	- 2.2	5.2	88	1038.5	2	2	9	01	4	7	03	0	=
27	- 1.0	- 3.8	4.6	81	1037.0	7	7	9	26	3	6	10	1	=
28	- 1.9	- 7.0	3.6	64	1021.8	6	0	9	21	3	7	02	1	=

Godz. 07

DNI	TEMPERATURA POWIETRZA T	TEMPERATURA PUNKTU ROSY T_d	PRĘŻNOŚĆ PARY WODNEJ e	WILGOTNOŚĆ WZGLĘDNA U	CIŚNIENIE ATMOSFERYCZNE P_o	ZACHMURZENIE N	N_h	b	WIATR dd	v	WIDZIALNOŚĆ V	POGODA ww	W	OPAD R
1	- 1.4	- 2.0	5.3	96	1027.4	8	7	3	32	4	6	10	4	=
2	2.9	2.6	7.4	98	1027.9	8	7	4	30	1	5	10	6	0.1
3	0.9	- 1.2	5.6	87	1035.7	8	7	3	07	5	6	10	2	=
4	- 1.7	- 5.0	4.2	79	1042.1	8	8	4	00	0	7	02	2	=
5	- 2.8	- 4.1	4.5	92	1038.0	8	8	4	32	3	7	02	2	=
6	0.0	- 0.9	5.7	93	1033.9	8	8	3	29	1	6	10	2	=
7	1.1	0.3	6.2	96	1018.9	8	7	2	32	6	6	51	5	0.1
8	- 1.8	- 3.5	4.7	88	1026.9	8	8	4	32	3	6	10	7	0.1
9	- 5.5	- 6.9	3.6	91	1023.1	5	5	9	27	4	7	03	1	=
10	- 9.4	-10.9	2.7	91	1018.7	0	0	9	00	0	5	10	0	=
11	- 2.8	- 3.2	4.8	97	1013.6	8	7	4	25	1	6	10	2	=
12	- 2.4	- 3.5	4.7	90	1011.1	4	2	9	11	2	6	10	1	=
13	3.2	3.2	7.7	100	1000.4	8	8	2	23	3	2	44	2	=
14	3.2	1.2	6.7	87	996.1	7	5	5	22	3	6	10	2	=
15	- 8.6	-11.2	2.6	84	1016.8	0	0	9	29	2	7	02	0	=
16	- 8.6	-11.0	2.6	84	1032.0	0	0	9	30	1	7	02	7	0.0
17	- 9.8	-11.4	2.5	88	1038.5	1	1	9	25	1	6	10	0	=
18	- 0.2	- 5.4	4.1	69	1019.9	8	8	5	22	5	6	79	1	0.1
19	0.6	0.0	6.1	96	1021.0	6	6	5	25	3	5	10	2	=
20	- 0.8	- 1.4	5.5	96	1029.0	8	8	4	34	3	5	10	1	=
21	- 4.9	- 5.9	3.9	93	1037.1	1	1	9	00	0	5	10	0	=
22	- 3.4	- 4.5	4.4	95	1038.9	8	8	2	21	1	4	10	4	=
23	- 5.0	- 5.6	4.0	95	1036.6	9	9	.	00	0	2	49	4	=
24	- 1.4	- 2.4	5.1	92	1032.0	7	3	5	28	1	4	10	2	=
25	0.2	- 2.4	5.1	82	1035.0	2	2	9	04	5	6	10	1	=
26	- 1.8	- 2.7	5.0	92	1040.1	0	0	9	01	2	7	02	0	=
27	- 0.6	- 1.2	5.6	95	1032.6	7	7	9	27	3	7	02	2	=
28	- 2.2	- 5.4	4.1	81	1017.3	6	6	9	25	8	6	10	2	=

Godz. 13

1	0.0	- 1.9	5.3	88	1029.9	7	7	5	14	3	5	10	2	=
2	4.4	0.4	6.3	76	1027.7	7	7	5	35	3	6	10	2	=
3	1.4	- 4.7	4.3	63	1039.8	7	7	5	08	5	7	02	2	=
4	- 1.0	- 3.8	4.6	80	1041.9	8	8	4	26	2	6	10	2	=
5	- 1.4	- 2.2	5.2	94	1037.8	8	8	3	27	2	6	51	2	0.0
6	1.2	0.4	6.3	93	1033.1	8	8	2	32	2	6	51	2	0.0
7	3.4	- 1.4	5.5	69	1018.7	7	7	5	35	7	8	02	7	0.0
8	- 0.1	- 1.9	5.3	88	1028.7	6	6	4	34	4	6	85	7	0.2
9	0.6	- 3.0	4.9	77	1020.6	7	7	5	28	4	7	02	2	=
10	3.0	- 1.9	5.3	69	1015.1	0	0	9	25	3	6	10	0	=
11	0.0	- 0.5	5.9	96	1014.7	6	7	4	00	0	6	78	5	0.0
12	1.2	- 1.7	5.4	81	1008.4	8	4	9	16	1	6	10	1	=
13	5.6	5.1	8.8	97	999.6	8	8	2	24	6	3	42	5	0.0
14	4.5	2.5	7.3	86	996.6	8	7	4	28	3	6	61	5	0.0
15	- 1.0	- 7.0	3.6	67	1020.3	1	1	5	28	3	8	02	0	=
16	- 1.1	- 8.6	3.2	57	1036.0	1	1	5	30	4	7	03	0	=
17	- 0.2	- 8.6	3.2	52	1035.3	7	7	9	19	3	7	03	1	=
18	2.4	1.0	6.6	90	1021.0	8	7	3	27	5	6	20	7	0.3
19	3.4	0.6	6.4	83	1020.6	7	7	5	30	1	6	10	4	=
20	3.9	- 0.9	5.7	70	1031.3	1	0	9	29	2	7	03	1	=
21	5.6	- 0.7	5.8	63	1038.1	1	0	9	23	3	6	05	0	=
22	0.3	- 0.5	5.9	95	1038.3	3	3	6	22	1	5	10	1	=
23	6.1	- 2.2	5.2	55	1035.2	7	0	9	21	1	5	05	4	0.1
24	4.7	- 1.4	5.5	65	1030.8	7	7	9	03	1	6	05	1	=
25	4.9	- 3.0	4.9	57	1037.6	0	0	9	04	8	7	02	0	=
26	2.6	- 4.7	4.3	60	1041.0	1	0	9	35	4	8	02	0	=
27	4.8	- 2.7	5.0	58	1029.0	1	1	9	29	3	7	03	1	=
28	2.1	- 1.2	5.6	79	1016.7	8	7	4	27	5	6	10	2	=

Godz. 19

1	- 0.8	- 1.7	5.4	93	1030.9	8	8	5	19	2	5	10	2	=
2	2.9	0.2	6.2	88	1028.6	8	8	4	01	2	6	10	2	=
3	- 0.2	- 4.7	4.3	71	1041.0	8	6	5	06	1	7	02	2	=
4	- 1.5	- 3.5	4.7	86	1040.5	8	8	4	31	1	6	10	2	=
5	- 0.6	- 0.7	5.8	99	1037.3	8	7	2	30	1	5	50	5	0.0
6	1.1	- 0.2	6.0	90	1030.3	8	7	3	29	1	6	10	5	0.0
7	0.4	- 2.4	5.1	80	1021.6	7	7	5	35	4	7	77	8	0.0
8	- 2.4	- 4.1	4.5	88	1028.6	5	5	5	28	1	6	10	8	0.0
9	- 2.0	- 3.8	4.6	87	1020.3	0	0	9	27	1	7	01	1	=
10	- 1.9	- 4.4	4.4	82	1013.1	0	0	9	34	1	6	10	0	=
11	- 0.2	- 1.4	5.5	91	1014.6	8	8	3	09	1	6	10	7	0.0
12	1.0	- 0.2	6.0	91	1004.4	8	6	3	15	3	5	61	2	0.1
13	4.6	2.8	7.5	88	998.4	8	8	4	24	1	6	10	4	=
14	- 1.6	- 2.4	5.1	94	1002.3	8	7	3	02	6	3	72	6	3.5
15	- 4.8	- 7.0	3.6	83	1022.7	0	0	9	25	2	7	02	0	=
16	- 4.3	- 7.6	3.4	78	1037.7	0	0	9	27	2	7	02	8	=
17	- 3.5	- 7.8	3.4	71	1030.7	0	0	9	17	3	6	10	1	=
18	1.4	0.0	6.1	90	1022.4	0	0	9	27	3	6	10	1	=
19	1.4	- 0.5	5.9	87	1022.1	8	8	5	00	0	6	10	2	=
20	0.8	- 0.7	5.8	89	1033.2	0	0	9	30	1	6	10	0	=
21	- 0.9	- 1.7	5.4	93	1039.5	5	0	9	17	1	4	10	1	=
22	- 0.9	- 1.9	5.3	93	1037.9	0	0	9	21	1	9	10	0	=
23	0.4	- 3.8	4.6	74	1034.4	7	7	9	23	1	6	10	2	=
24	1.9	- 1.7	5.6	80	1030.6	7	7	9	33	1	6	10	2	=
25	0.8	- 1.2	5.6	87	1038.4	2	0	9	01	5	7	01	0	=
26	- 1.1	- 4.4	4.4	80	1039.9	2	0	9	31	1	7	01	0	=
27	1.4	- 4.4	4.4	65	1025.7	0	0	9	29	2	7	02	0	=
28	- 0.8	- 3.0	4.9	85	1017.1	0	0	9	26	1	6	10	1	=

Godz. 01

DNI	TEMPERATURA POWIETRZA T	TEMPERATURA PUNKTU ROSY T_d	PRĘŻNOŚĆ PARY WODNEJ e	WILGOTNOŚĆ WZGLĘDNA U	CIŚNIENIE ATMOSFERYCZNE P_o	ZACHMURZENIE N	N_h	h	WIATR dd	v	WIDZIALNOŚĆ V	POGODA ww	W	OPAD R
1	2.9	2.6	7.3	96	1021.1	8	8	2	12	5	4	10	2	–
2	5.8	5.0	8.7	95	1031.0	8	8	4	34	5	6	10	5	0.1
3	2.4	0.2	6.2	86	1033.0	8	8	5	08	4	6	10	1	–
4	0.1	– 2.4	5.1	84	1041.7	8	8	5	11	5	6	10	2	–
5	– 2.5	– 3.4	4.7	93	1039.2	8	8	5	19	1	6	10	2	–
6	– 3.0	– 3.6	4.7	95	1037.1	8	8	3	00	0	5	10	2	–
7	– 2.3	– 2.3	5.2	100	1027.1	8	8	1	27	1	3	44	5	0.0
8	– 0.8	– 3.3	4.8	83	1026.7	0	0	9	35	5	6	10	0	–
9	– 2.7	– 4.1	4.5	89	1027.9	0	0	9	00	0	6	10	0	–
10	– 3.1	– 3.7	4.6	95	1020.6	0	0	9	00	0	5	10	0	–
11	– 4.3	– 4.5	4.6	98	1013.7	9	9	.	01	1	1	49	0	–
12	– 1.6	– 2.4	5.1	92	1012.0	8	8	2	11	3	4	10	2	–
13	5.1	4.1	8.2	93	1002.2	8	8	4	29	2	5	10	2	–
14	4.5	3.0	7.6	90	998.2	8	5	3	25	7	5	10	6	0.3
15	– 4.4	– 6.0	3.9	89	1013.2	0	0	9	04	2	6	10	1	–
16	– 3.5	– 3.9	4.6	97	1027.5	7	2	5	01	4	6	26	1	0.0
17	– 6.7	– 8.3	3.3	88	1039.4	0	0	9	23	1	6	10	0	–
18	0.3	– 6.0	3.9	62	1029.3	8	8	9	23	4	7	02	1	–
19	0.1	– 0.2	6.0	98	1022.8	8	8	9	23	2	3	46	2	–
20	0.9	– 0.2	6.0	91	1026.5	2	2	4	36	3	6	10	1	–
21	– 4.0	– 4.0	4.5	100	1036.4	9	9	.	01	2	2	47	1	–
22	– 2.8	– 3.2	4.8	97	1038.9	9	9	.	17	2	2	49	4	0.5
23	– 1.0	– 2.4	5.1	88	1035.4	8	8	9	16	2	4	10	0	–
24	– 0.1	– 3.0	4.9	82	1033.4	7	7	9	01	2	5	10	2	–
25	0.8	0.0	6.1	94	1032.8	7	7	2	03	6	4	10	2	–
26	– 1.0	– 2.2	5.2	90	1040.2	0	0	9	01	4	7	02	0	–
27	– 0.8	– 3.3	4.8	83	1039.0	0	0	9	33	3	7	02	0	–
28	– 0.8	– 3.5	4.7	81	1024.3	4	4	5	23	3	6	10	1	–

Godz. 07

DNI	TEMPERATURA POWIETRZA T	TEMPERATURA PUNKTU ROSY T_d	PRĘŻNOŚĆ PARY WODNEJ e	WILGOTNOŚĆ WZGLĘDNA U	CIŚNIENIE ATMOSFERYCZNE P_o	ZACHMURZENIE N	N_h	h	WIATR dd	v	WIDZIALNOŚĆ V	POGODA ww	W	OPAD R
1	2.5	1.7	6.9	95	1022.9	8	8	2	12	6	4	10	2	–
2	4.3	4.1	8.2	98	1029.3	8	6	3	29	3	5	61	2	0.3
3	2.7	0.4	6.3	86	1035.5	8	8	5	04	6	6	10	1	–
4	– 0.8	– 2.7	5.0	87	1041.3	8	8	5	11	2	6	10	2	–
5	– 2.8	– 3.5	4.7	95	1038.0	8	8	5	00	0	6	10	2	–
6	– 3.4	– 3.4	4.8	100	1035.6	9	9	.	00	0	3	47	2	–
7	– 1.0	– 1.0	5.7	100	1023.7	8	8	2	31	4	3	56	4	0.0
8	– 2.1	– 4.4	4.4	85	1030.6	2	2	9	35	4	7	03	0	–
9	– 5.0	– 5.0	4.2	100	1025.6	0	0	9	25	1	3	46	0	–
10	– 5.3	– 5.6	4.0	98	1016.4	0	0	9	20	1	4	10	0	–
11	– 4.0	– 4.2	4.5	99	1013.7	9	9	.	10	1	2	49	4	–
12	– 1.5	– 2.7	5.0	91	1009.6	8	8	4	14	2	5	10	1	–
13	4.7	4.5	8.4	98	1000.9	8	8	2	24	6	3	42	5	0.1
14	3.1	1.5	6.8	89	997.0	7	7	5	26	5	5	10	1	–
15	– 5.4	– 6.4	3.8	92	1018.1	0	0	9	02	2	6	10	0	–
16	– 6.7	– 7.9	3.4	91	1033.3	0	0	9	02	4	6	10	1	–
17	– 8.0	– 9.4	3.0	90	1037.1	6	2	9	18	2	6	10	1	–
18	0.4	– 0.4	5.9	94	1021.5	8	6	2	27	5	6	61	2	0.4
19	0.5	0.2	6.2	98	1021.3	9	9	.	29	1	1	47	6	–
20	– 1.2	– 1.2	5.6	100	1030.6	9	9	.	35	3	2	45	4	–
21	– 5.6	– 5.6	4.0	100	1037.6	9	9	.	21	2	1	49	4	–
22	– 3.8	– 3.4	4.7	99	1037.4	8	8	2	17	3	4	10	4	–
23	– 3.2	– 4.2	4.5	92	1034.9	5	0	9	00	0	5	10	1	–
24	0.1	– 3.0	4.9	80	1032.7	8	8	9	35	2	5	10	2	–
25	0.4	– 1.2	5.6	89	1034.8	2	1	9	03	4	6	10	1	–
26	– 1.6	– 2.4	5.1	92	1040.5	0	0	9	03	4	7	02	0	–
27	– 1.4	– 4.1	4.5	83	1035.8	1	1	9	29	4	6	10	0	–
28	– 0.4	– 3.8	4.6	80	1019.6	7	7	5	32	5	5	10	1	–

Godz. 13

1	4.6	2.3	7.2	86	1027.6	7	7	4	10	1	5	10	2	–
2	5.8	5.0	8.7	95	1029.2	8	8	4	01	3	5	10	6	0.2
3	2.0	– 0.9	5.7	82	1038.0	8	8	5	10	6	7	02	2	–
4	– 1.0	– 3.3	4.8	85	1042.0	8	6	5	10	3	6	10	2	–
5	– 2.5	– 3.8	4.6	91	1038.5	8	8	2	00	0	4	10	2	–
6	– 2.0	– 2.6	5.0	96	1035.0	8	8	2	00	0	5	10	4	–
7	2.5	0.2	6.2	84	1029.5	7	7	5	34	5	5	10	5	0.2
8	2.0	– 4.3	3.8	53	1030.9	3	3	5	35	3	7	02	0	–
9	0.3	– 3.0	4.9	78	1022.5	2	1	9	24	3	5	10	4	0.1
10	2.2	– 1.9	5.3	74	1016.6	0	0	9	24	3	5	05	0	–
11	– 3.4	– 3.8	4.6	97	1014.8	9	9	.	11	2	3	49	4	–
12	2.6	– 0.2	6.0	81	1006.4	8	8	4	14	3	5	10	2	–
13	7.8	4.6	8.4	80	1000.6	7	3	5	27	8	6	10	4	–
14	2.2	1.2	6.7	94	997.8	8	8	4	30	6	6	25	6	1.8
15	– 0.7	– 6.3	3.8	65	1021.4	2	1	5	34	2	7	02	0	–
16	– 1.2	– 8.2	3.3	59	1037.9	1	1	5	36	1	7	02	0	–
17	– 1.2	– 6.7	3.7	66	1032.9	6	6	9	21	4	7	02	1	–
18	3.5	1.9	7.0	89	1023.1	7	7	4	31	4	6	10	4	0.4
19	0.5	0.2	6.2	98	1021.9	9	9	.	03	3	3	45	4	–
20	0.4	– 0.2	6.0	94	1033.4	7	7	4	34	3	6	10	4	–
21	– 0.2	– 0.2	6.0	100	1038.5	2	0	9	23	1	4	28	4	–
22	1.3	0.4	6.3	93	1037.7	4	2	9	12	2	5	10	1	–
23	4.6	– 3.0	4.9	58	1035.0	5	5	9	00	0	6	05	2	–
24	3.8	– 0.7	5.8	73	1032.6	7	7	9	02	1	6	05	2	–
25	6.4	– 3.8	4.6	48	1037.0	0	0	9	07	4	7	01	0	–
26	3.8	– 5.0	4.2	53	1042.1	1	1	5	03	3	7	02	0	–
27	6.1	– 3.8	4.6	49	1032.5	0	0	9	30	6	6	05	0	–
28	3.2	– 0.2	6.0	78	1019.4	5	5	5	31	5	4	10	2	–

Godz. 19

1	5.2	4.4	8.4	95	1030.2	8	8	4	30	2	5	10	2	–
2	3.7	1.2	6.7	85	1029.7	2	2	5	01	8	6	10	1	–
3	1.3	– 1.7	5.4	79	1040.1	8	8	5	09	3	6	10	2	–
4	– 1.6	– 3.0	4.9	89	1040.6	8	8	5	18	3	6	10	2	–
5	– 2.4	– 3.6	4.7	91	1037.7	8	8	3	00	0	5	10	2	–
6	– 1.2	– 1.5	5.5	98	1031.6	8	8	2	00	0	5	51	2	0.0
7	1.4	– 2.2	5.2	77	1025.0	1	1	5	02	6	6	10	1	–
8	0.3	– 5.7	4.0	64	1029.7	0	0	9	00	0	7	02	0	–
9	– 0.1	– 3.5	4.7	77	1021.0	0	0	9	26	5	5	10	0	–
10	3.4	– 3.5	4.7	62	1013.5	0	0	9	27	4	5	05	0	–
11	– 2.4	– 2.7	5.0	98	1013.7	8	8	2	14	1	4	26	4	–
12	3.5	2.6	7.4	94	1003.1	7	7	4	19	2	5	10	6	0.4
13	6.0	3.0	7.4	81	998.6	7	7	5	25	8	6	10	2	–
14	– 1.0	– 1.9	5.3	92	1005.4	8	7	2	04	6	6	22	6	3.8
15	– 2.6	– 5.0	4.2	84	1023.8	0	0	9	28	1	6	10	0	–
16	– 2.7	– 9.0	3.1	61	1039.5	0	0	9	27	2	7	02	0	–
17	– 2.4	– 6.7	3.7	72	1028.3	2	0	9	18	3	7	01	1	–
18	2.7	1.9	7.0	94	1023.5	6	6	8	28	5	6	10	2	–
19	0.8	0.0	6.1	94	1023.7	9	8	4	34	4	6	10	4	–
20	0.8	– 0.6	5.9	96	1034.4	0	0	9	24	1	5	10	1	–
21	2.0	– 2.0	5.3	100	1038.8	9	9	.	21	1	1	45	1	–
22	2.0	– 2.7	5.0	71	1036.3	0	0	9	14	2	4	05	0	–
23	4.2	– 3.5	4.7	57	1033.9	4	4	5	00	0	6	05	2	–
24	2.5	– 0.2	6.0	81	1031.9	8	8	9	36	5	5	10	2	–
25	2.8	– 5.0	4.2	55	1038.9	8	0	9	06	4	7	02	0	–
26	2.5	– 3.0	4.9	67	1048.7	0	0	9	01	4	7	01	0	–
27	4.4	– 4.1	4.5	54	1038.5	0	0	9	29	4	6	05	0	–
28	2.8	– 0.9	5.7	77	1019.4	0	0	9	33	3	6	10	1	–

Godz. 01

DNI	TEMPERATURA POWIETRZA T	TEMPERATURA PUNKTU ROSY T_d	PRĘŻNOŚĆ PARY WODNEJ e	WILGOTNOŚĆ WZGLĘDNA U	CIŚNIENIE ATMOSFERYCZNE P_o	ZACHMURZENIE N	N_h	h	WIATR dd	v	WIDZIALNOŚĆ V	POGODA ww	W	OPAD R
1	1.3	0.2	6.2	92	1023.7	6	6	5	11	3	5	10	1	-
2	3.9	3.7	7.9	98	1030.4	9	9	.	27	3	1	47	5	0.0
3	2.4	0.6	6.4	88	1032.4	8	8	4	01	3	7	02	2	-
4	- 0.4	- 3.5	4.7	79	1042.4	8	8	5	07	4	6	10	2	-
5	- 2.5	- 3.8	4.6	91	1040.1	8	8	4	00	0	6	10	2	-
6	- 1.9	- 2.4	5.1	96	1038.2	8	8	2	20	1	5	10	2	-
7	- 2.0	- 2.3	5.2	98	1027.1	8	8	1	26	6	4	56	5	0.0
8	- 2.2	- 4.7	4.3	83	1027.2	0	0	9	31	5	7	02	1	-
9	- 5.6	- 7.0	3.6	90	1028.8	0	0	9	28	1	7	02	0	-
10	- 6.2	- 7.7	3.4	89	1021.7	0	0	9	23	2	6	10	0	-
11	- 4.4	- 5.6	4.0	91	1014.2	0	0	9	23	1	5	10	0	-
12	- 2.0	- 3.5	4.7	88	1013.2	8	8	5	09	2	5	10	1	-
13	3.3	2.1	7.1	91	1002.9	8	4	5	20	3	5	10	6	0.1
14	2.3	0.8	6.5	90	998.8	6	6	6	21	5	6	10	6	0.0
15	- 6.1	- 7.6	3.4	89	1012.1	0	0	9	33	4	7	01	7	0.1
16	- 3.9	- 5.4	4.1	89	1027.2	7	7	6	27	4	6	85	1	0.0
17	- 9.6	-11.2	2.6	88	1040.9	0	0	9	00	0	7	02	0	-
18	- 1.2	- 7.0	3.6	63	1025.8	7	7	9	19	4	7	02	1	-
19	1.2	0.7	6.4	96	1023.8	8	8	5	23	3	5	10	1	-
20	0.5	0.0	6.1	96	1026.4	7	7	6	33	3	6	10	7	0.0
21	- 4.8	- 5.4	4.1	95	1036.9	0	0	9	00	0	3	48	0	-
22	- 2.9	- 3.0	4.9	99	1040.6	8	8	1	99	1	2	44	4	-
23	- 2.6	- 3.2	4.8	95	1036.7	0	0	9	16	2	4	10	0	-
24	- 1.4	- 4.7	5.1	91	1034.5	7	7	9	00	0	4	10	2	-
25	0.6	- 0.2	6.0	93	1032.5	4	4	9	36	5	5	10	2	-
26	- 2.2	- 5.4	4.1	79	1039.6	0	0	9	36	5	7	02	0	-
27	- 2.8	- 4.1	4.5	89	1039.7	5	5	9	29	3	6	10	1	-
28	- 0.3	- 3.0	4.9	81	1023.9	5	0	9	25	3	7	02	1	-

Godz. 07

DNI	TEMPERATURA POWIETRZA T	TEMPERATURA PUNKTU ROSY T_d	PRĘŻNOŚĆ PARY WODNEJ e	WILGOTNOŚĆ WZGLĘDNA U	CIŚNIENIE ATMOSFERYCZNE P_o	ZACHMURZENIE N	N_h	h	WIATR dd	v	WIDZIALNOŚĆ V	POGODA ww	W	OPAD R
1	0.3	- 1.4	5.5	88	1025.1	6	6	9	11	2	5	10	2	-
2	4.2	3.2	7.7	93	1029.2	7	7	6	27	4	6	10	5	0.0
3	2.0	- 0.5	5.9	84	1025.2	8	8	4	02	6	7	02	6	0.1
4	- 1.5	- 3.5	4.7	85	1042.5	8	8	4	04	2	6	10	2	-
5	- 2.9	- 3.6	4.7	95	1038.5	8	8	2	26	2	6	10	2	-
6	- 1.9	- 2.1	5.2	98	1036.3	8	8	1	32	1	4	56	4	0.0
7	- 1.4	- 1.6	5.4	99	1023.0	8	8	1	29	6	4	56	4	0.2
8	- 3.0	- 5.0	4.2	86	1029.5	1	1	9	33	5	7	01	0	-
9	- 4.4	- 6.0	3.9	89	1026.1	3	0	9	22	2	7	03	0	-
10	- 6.0	- 6.7	3.7	94	1019.8	0	0	9	21	2	5	10	0	-
11	- 4.5	- 4.7	4.3	98	1014.5	9	9	.	07	2	1	49	0	-
12	- 1.5	- 2.7	5.0	91	1010.7	8	8	5	09	1	5	10	2	-
13	4.9	4.2	8.2	95	1001.9	8	8	2	21	3	4	10	2	-
14	2.2	1.0	6.6	92	998.3	7	7	5	21	4	5	10	2	-
15	-10.2	-12.4	2.4	84	1018.7	0	0	9	31	2	5	10	0	-
16	- 9.8	-11.0	2.6	91	1033.2	0	0	9	34	3	7	02	8	0.2
17	- 9.2	-10.3	2.8	92	1039.1	5	0	9	18	1	6	10	1	-
18	0.8	- 3.8	4.6	71	1022.3	8	e	5	23	6	7	70	2	0.0
19	0.4	0.1	6.2	98	1022.3	8	8	1	00	0	3	46	2	-
20	- 1.8	- 1.8	5.4	100	1030.3	8	8	1	34	5	2	48	1	-
21	- 7.2	- 8.1	3.3	93	1038.6	1	0	9	00	0	4	12	4	-
22	- 3.1	- 3.2	4.8	99	1039.3	8	8	1	99	1	2	48	4	-
23	- 4.4	- 5.0	4.2	96	1036.2	2	0	9	00	0	3	46	0	-
24	- 2.8	- 3.8	4.6	93	1033.2	7	7	9	15	1	3	46	2	-
25	1.6	- 0.5	5.9	87	1034.1	5	5	4	04	7	6	10	2	-
26	- 3.5	- 4.6	4.3	92	1040.7	2	2	6	34	4	7	01	1	-
27	- 1.3	- 3.3	4.8	86	1033.3	6	6	9	27	5	6	10	2	-
28	- 1.1	- 3.8	4.6	83	1019.0	5	0	9	25	2	5	10	2	-

Godz. 13

1	2.8	0.0	6.1	81	1028.1	2	0	9	10	5	5	10	1	-
2	5.0	3.9	8.1	93	1029.1	7	7	4	30	3	6	20	6	0.4
3	1.5	- 1.4	5.5	82	1036.1	8	8	4	07	5	6	10	6	0.0
4	- 1.3	- 3.3	4.8	86	1043.1	8	8	4	05	2	6	10	2	-
5	- 2.6	- 3.9	4.6	91	1039.4	8	8	2	00	0	5	10	2	-
6	- 1.4	- 1.9	5.3	97	1035.5	8	8	1	32	2	5	56	5	0.0
7	2.8	0.0	6.1	81	1022.3	7	7	5	32	7	6	10	5	0.0
8	1.7	- 2.7	5.0	72	1030.5	6	6	5	33	6	8	03	1	-
9	1.0	- 3.8	4.6	72	1023.4	2	0	9	27	5	7	01	1	-
10	3.2	- 3.5	4.7	62	1017.0	0	0	9	22	3	5	05	0	-
11	- 2.5	- 3.1	4.8	95	1015.6	8	8	2	05	2	3	48	4	-
12	3.6	- 0.2	6.0	76	1007.8	6	6	9	10	3	4	10	4	-
13	6.8	3.9	8.1	82	1002.0	8	8	5	24	4	6	10	4	-
14	3.9	2.6	7.4	91	998.1	8	6	4	27	5	5	63	5	0.6
15	- 2.1	- 7.0	3.6	68	1022.2	1	1	5	27	1	8	02	0	-
16	- 2.4	- 7.6	3.5	68	1037.9	2	2	6	30	2	6	01	0	-
17	- 0.4	- 8.2	3.3	57	1034.9	5	4	9	16	5	7	03	1	-
18	1.7	1.4	6.8	98	1023.9	8	8	1	28	6	3	51	4	0.0
19	1.0	1.0	6.6	100	1021.8	8	8	1	03	2	3	51	4	0.0
20	- 0.8	- 0.9	5.7	99	1033.6	7	7	2	30	4	5	10	4	-
21	- 2.1	- 2.4	5.1	98	1040.2	7	7	1	20	3	2	44	4	-
22	1.3	- 1.7	5.4	81	1037.9	3	0	9	99	2	6	10	4	-
23	6.4	- 2.4	5.1	55	1035.5	7	0	9	00	0	5	05	4	-
24	4.7	- 2.7	5.0	58	1032.5	7	3	7	28	2	6	05	4	-
25	5.8	- 4.7	4.3	47	1036.5	0	0	9	04	7	7	02	1	-
26	3.2	- 9.0	3.1	41	1041.7	1	0	9	02	3	8	03	1	-
27	5.4	- 6.0	3.9	43	1031.8	0	0	9	28	8	7	02	1	-
28	2.0	- 1.4	5.5	78	1019.5	9	8	5	28	7	6	10	1	-

Godz. 19

1	2.6	0.6	6.4	87	1030.7	7	7	5	13	2	5	10	1	-
2	3.9	1.2	6.7	82	1028.8	5	5	5	33	6	7	01	2	-
3	0.4	- 3.0	4.9	78	1040.4	8	8	6	07	5	6	10	2	-
4	- 1.6	- 3.3	4.8	87	1041.5	8	8	4	02	1	5	10	2	-
5	- 2.1	- 3.3	4.8	90	1038.4	8	8	3	31	1	6	10	2	-
6	- 0.8	- 1.2	5.6	97	1032.0	8	8	2	29	2	5	65	5	0.0
7	0.8	- 2.4	5.1	78	1024.0	3	3	7	35	7	8	01	1	-
8	- 2.6	- 4.4	4.4	87	1030.1	1	1	7	30	2	7	02	1	-
9	- 1.1	- 4.1	4.5	80	1021.7	0	0	9	24	2	6	10	0	-
10	1.1	- 2.2	5.2	78	1014.2	0	0	9	22	3	6	10	0	-
11	- 2.5	- 3.8	4.6	91	1034.5	2	2	9	11	1	5	10	4	-
12	3.8	2.5	7.3	91	1004.4	8	8	9	18	2	4	61	4	0.2
13	5.2	2.8	7.5	86	1000.2	8	8	7	22	4	6	10	1	-
14	- 1.2	- 1.9	5.3	95	1003.4	8	4	2	03	8	4	73	6	7.3
15	- 4.0	- 6.3	3.8	84	1024.2	0	0	9	24	2	7	02	0	-
16	- 6.6	- 8.2	3.3	88	1040.1	0	0	9	24	1	7	01	0	-
17	- 3.0	- 7.8	3.4	70	1030.7	2	0	9	14	2	6	05	1	-
18	0.9	0.0	6.1	93	1024.5	1	1	9	22	2	5	10	5	0.0
19	0.8	0.0	6.2	93	1023.3	8	8	5	34	3	6	70	5	0.0
20	- 1.6	- 1.0	5.4	100	1034.8	0	0	9	27	1	6	10	1	-
21	- 2.4	- 2.7	5.0	98	1040.4	8	9	0	17	2	1	44	4	-
22	0.5	- 0.5	5.9	93	1037.9	0	0	9	11	2	5	10	0	-
23	0.7	- 2.7	5.0	78	1035.0	7	4	9	00	0	5	10	2	-
24	1.8	- 1.2	5.6	80	1031.6	7	7	9	30	2	5	10	2	-
25	2.0	- 3.3	4.8	68	1038.8	1	1	9	03	6	6	05	0	-
26	- 2.1	- 7.4	3.5	66	1041.1	1	0	9	31	2	6	05	0	-
27	0.1	- 5.7	4.0	65	1028.9	0	0	9	27	4	7	02	0	-
28	0.8	- 1.2	5.6	87	1019.3	0	0	9	26	4	6	10	1	-

Godz. 01

DNI	TEMPERATURA POWIETRZA T	TEMPERATURA PUNKTU ROSY T_d	PRĘŻNOŚĆ PARY WODNEJ e	WILGOTNOŚĆ WZGLĘDNA U	CIŚNIENIE ATMOSFERYCZNE P_o	ZACHMURZENIE N	N_h	h	WIATR dd	v	WIDZIALNOŚĆ V	POGODA ww	W	OPAD R
1	0.0	− 0.9	5.7	95	1026.7	8	8	2	12	3	5	10	2	−
2	− 2.4	− 3.3	4.8	94	1030.7	8	8	2	19	3	5	10	4	−
3	1.0	− 0.2	6.0	91	1029.2	8	7	3	04	6	6	10	7	1.3
4	− 3.2	− 5.7	4.0	83	1042.3	8	8	4	11	3	6	10	1	−
5	− 2.5	− 4.1	4.5	88	1038.6	8	8	3	30	5	6	10	2	−
6	− 1.0	− 1.9	5.3	95	1035.9	8	8	2	29	4	6	10	5	0.0
7	− 0.9	− 1.7	5.4	95	1032.7	8	8	2	29	8	7	02	2	−
8	− 3.0	− 8.2	3.3	68	1020.2	1	1	9	36	8	8	01	1	−
9	− 4.4	− 5.7	4.0	92	1026.1	2	2	6	30	3	8	02	3	−
10	− 0.1	− 3.3	4.8	79	1019.6	7	7	6	29	5	7	01	2	−
11	− 3.2	− 4.1	4.5	91	1012.9	0	0	9	31	3	5	10	0	−
12	− 0.9	− 2.7	5.0	87	1014.1	7	7	5	02	2	7	02	2	−
13	2.2	1.0	6.6	92	1003.2	7	6	6	24	4	5	21	2	0.1
14	3.5	0.8	6.5	83	999.8	6	2	6	24	5	6	10	2	−
15	− 3.2	− 6.3	3.8	80	1006.8	6	6	3	35	6	7	22	6	1.1
16	− 6.7	− 9.4	3.0	80	1025.2	0	0	9	26	4	7	02	0	−
17	− 6.9	−10.2	2.8	77	1039.1	1	1	9	27	4	8	01	0	−
18	− 4.0	− 8.6	3.2	70	1028.3	0	0	9	21	4	7	02	1	−
19	1.0	− 0.7	5.8	88	1022.8	7	7	5	29	3	7	01	1	−
20	0.6	− 0.9	5.7	89	1023.6	8	8	6	33	3	6	10	2	−
21	− 1.1	− 1.2	5.6	100	1035.2	8	8	1	30	3	2	46	1	−
22	− 2.3	− 2.7	5.0	98	1039.9	8	8	1	30	4	3	44	4	−
23	− 4.4	− 5.4	4.1	93	1037.4	9	9	.	27	1	1	49	4	−
24	0.7	− 2.2	5.2	81	1034.1	6	6	7	25	2	7	03	2	−
25	1.8	− 0.7	5.8	84	1029.5	7	5	7	36	4	6	10	2	−
26	− 0.3	− 3.0	4.9	80	1034.6	0	0	9	36	8	8	01	0	−
27	− 0.4	− 3.0	4.9	84	1035.6	9	9	9	28	4	8	01	2	−
28	− 1.0	− 3.8	4.6	81	1021.5	2	0	9	29	5	7	03	0	−

Godz. 07

DNI	TEMPERATURA POWIETRZA T	TEMPERATURA PUNKTU ROSY T_d	PRĘŻNOŚĆ PARY WODNEJ e	WILGOTNOŚĆ WZGLĘDNA U	CIŚNIENIE ATMOSFERYCZNE P_o	ZACHMURZENIE N	N_h	h	WIATR dd	v	WIDZIALNOŚĆ V	POGODA ww	W	OPAD R
1	− 1.3	− 2.2	5.2	95	1027.7	8	8	2	12	4	5	10	2	−
2	0.4	0.2	6.2	98	1027.1	8	8	1	28	4	3	56	7	0.6
3	0.4	− 0.7	5.8	91	1033.8	8	7	3	07	5	6	10	5	0.0
4	− 3.2	− 5.0	4.2	87	1041.9	8	7	3	12	2	6	10	2	−
5	− 2.9	− 4.1	4.5	89	1036.9	8	8	3	33	6	5	10	2	−
6	− 1.2	− 2.2	5.2	94	1032.6	8	8	2	27	6	6	10	2	−
7	− 0.6	− 1.4	5.5	95	1016.6	8	8	2	30	9	5	77	5	0.1
8	− 4.4	− 9.0	3.1	69	1023.9	1	1	9	24	6	8	03	0	−
9	− 4.0	− 5.7	4.0	90	1023.4	5	1	9	29	5	6	10	1	−
10	− 4.0	− 5.7	4.0	88	1019.3	3	1	9	26	2	6	10	1	−
11	− 2.8	− 4.1	4.5	92	1013.2	7	7	4	28	2	5	10	1	−
12	− 3.3	− 4.4	4.4	91	1012.3	3	1	9	12	3	6	10	1	−
13	3.3	1.7	6.9	89	1001.6	8	7	4	25	5	5	10	6	0.6
14	2.9	0.2	6.2	83	999.0	7	3	7	24	5	6	10	2	−
15	− 7.6	− 9.8	2.9	84	1015.1	2	2	9	31	3	7	02	1	−
16	− 7.0	− 9.0	3.1	84	1029.7	2	2	4	36	4	7	01	7	0.0
17	− 7.8	−10.2	2.8	80	1039.3	1	0	9	27	5	7	03	0	−
18	− 1.0	− 8.2	3.3	59	1022.6	7	3	7	23	6	7	03	1	−
19	0.8	0.0	6.1	95	1021.3	8	8	2	27	4	4	10	2	−
20	0.7	− 0.7	5.8	89	1026.7	8	7	5	35	4	6	10	2	−
21	− 3.1	− 3.3	4.8	99	1038.0	8	8	0	23	2	1	44	6	−
22	− 2.9	− 3.5	4.7	95	1039.1	8	8	1	28	4	3	48	4	−
23	− 5.4	− 6.7	3.7	91	1037.2	9	9	.	00	0	1	49	4	−
24	0.0	− 2.2	5.2	86	1032.0	6	6	9	25	2	4	10	2	−
25	0.4	− 1.9	5.3	84	1030.8	7	7	3	05	7	6	10	2	−
26	− 2.1	− 5.0	4.2	81	1027.3	0	0	9	02	6	8	02	0	−
27	− 1.0	− 3.8	4.6	81	1030.8	2	2	9	29	5	8	01	1	−
28	− 1.1	− 3.8	4.6	81	1017.0	6	4	9	27	5	6	10	1	−

Godz. 13

DNI	TEMPERATURA POWIETRZA T	TEMPERATURA PUNKTU ROSY T_d	PRĘŻNOŚĆ PARY WODNEJ e	WILGOTNOŚĆ WZGLĘDNA U	CIŚNIENIE ATMOSFERYCZNE P_o	ZACHMURZENIE N	N_h	h	WIATR dd	v	WIDZIALNOŚĆ V	POGODA ww	W	OPAD R
1	1.1	− 2.2	5.2	78	1030.3	3	1	4	17	2	7	01	1	−
2	1.8	1.2	6.7	96	1025.9	8	8	2	32	3	4	50	6	0.0
3	− 1.0	− 3.8	4.6	81	1038.2	8	7	4	01	6	7	02	2	−
4	− 2.2	− 4.4	4.4	85	1041.8	8	8	4	33	2	6	10	7	0.0
5	− 1.4	− 3.3	4.8	87	1036.7	7	7	3	28	5	6	10	2	−
6	− 0.1	− 0.9	5.7	93	1032.1	8	8	2	32	6	6	10	5	0.1
7	1.5	0.0	6.1	90	1015.1	8	7	2	36	7	3	86	2	0.3
8	− 1.3	− 7.4	3.5	63	1026.4	6	6	8	35	7	8	03	1	−
9	0.7	− 4.1	4.5	71	1020.3	6	6	4	29	10	8	03	1	−
10	2.3	− 5.4	4.1	56	1017.0	2	0	9	24	3	7	02	0	−
11	0.3	− 4.1	4.5	72	1014.7	6	6	6	32	3	6	10	2	−
12	0.9	− 2.4	5.1	78	1009.9	6	0	9	15	4	5	10	1	−
13	4.4	3.4	7.8	93	1001.7	8	7	2	25	5	5	10	2	−
14	6.9	2.6	7.4	74	997.8	2	2	6	24	5	6	10	1	−
15	− 2.4	− 7.8	3.4	67	1019.8	1	2	5	29	5	8	03	0	−
16	− 3.1	− 9.4	3.0	62	1034.8	2	1	5	26	3	8	03	0	−
17	− 0.3	− 9.8	2.9	48	1037.0	1	0	9	23	3	8	02	8	−
18	0.0	− 1.9	5.3	88	1021.5	8	8	4	27	9	6	70	2	0.2
19	1.8	0.6	6.4	92	1021.1	7	7	6	30	3	5	10	2	−
20	3.5	− 1.7	5.4	68	1030.2	4	3	5	36	4	8	01	1	−
21	− 0.4	− 0.5	5.9	100	1039.3	8	8	2	27	3	4	10	4	−
22	− 1.6	− 2.2	5.2	96	1038.6	8	8	2	27	2	4	28	4	−
23	1.8	1.0	6.6	95	1035.8	4	4	9	00	0	5	10	4	−
24	5.3	− 0.7	5.8	66	1030.0	7	3	7	28	2	5	10	2	−
25	6.0	− 3.3	4.8	51	1033.7	0	0	9	05	8	7	02	1	−
26	3.0	− 9.0	3.1	42	1038.2	0	0	9	02	7	8	02	0	−
27	4.0	− 2.2	5.2	65	1027.8	2	0	9	29	7	8	01	0	−
28	4.7	− 1.9	5.3	61	1015.1	3	2	5	31	6	6	05	1	−

Godz. 19

DNI	TEMPERATURA POWIETRZA T	TEMPERATURA PUNKTU ROSY T_d	PRĘŻNOŚĆ PARY WODNEJ e	WILGOTNOŚĆ WZGLĘDNA U	CIŚNIENIE ATMOSFERYCZNE P_o	ZACHMURZENIE N	N_h	h	WIATR dd	v	WIDZIALNOŚĆ V	POGODA ww	W	OPAD R
1	− 2.5	− 3.5	4.7	94	1032.1	4	2	9	00	0	5	10	0	−
2	0.6	− 0.2	6.0	95	1026.0	8	7	2	34	4	6	68	5	0.6
3	− 2.3	− 5.7	4.0	79	1040.7	8	8	4	09	4	7	02	2	−
4	− 2.6	− 5.0	4.2	85	1040.7	8	8	3	32	4	6	10	2	−
5	− 1.2	− 1.7	5.4	96	1036.2	8	8	2	30	4	6	51	5	0.0
6	0.4	− 0.7	5.8	91	1029.1	8	8	3	30	5	7	02	2	0.0
7	− 0.6	− 4.4	4.4	75	1016.0	5	5	4	33	8	8	03	8	0.7
8	− 3.9	− 8.2	3.3	72	1026.9	6	6	6	32	4	8	03	1	−
9	0.1	− 3.5	4.7	76	1019.3	7	7	5	29	5	8	02	2	−
10	0.6	− 4.4	4.4	69	1012.8	0	0	9	22	4	6	10	0	−
11	0.0	− 2.7	5.0	82	1015.1	8	8	4	00	0	6	10	2	−
12	− 0.5	− 1.4	5.5	93	1006.6	7	5	6	14	2	5	10	2	−
13	5.1	2.5	7.3	83	1000.5	7	7	7	23	4	6	10	2	−
14	3.1	1.2	6.7	87	998.6	8	8	3	26	8	7	60	1	0.2
15	− 6.1	− 9.0	3.1	81	1023.2	0	0	9	27	3	7	81	8	−
16	− 6.0	− 9.8	2.9	74	1037.5	0	0	9	28	3	8	02	0	−
17	− 2.1	− 8.2	3.3	65	1033.0	3	2	9	16	3	8	03	0	−
18	1.4	− 0.5	5.9	87	1022.3	3	3	5	26	7	7	01	7	0.0
19	0.8	0.0	6.1	95	1021.7	8	8	3	33	3	5	10	2	−
20	0.6	− 1.2	5.8	87	1033.2	5	5	6	32	3	7	02	1	−
21	− 1.5	− 1.7	5.4	98	1039.6	8	8	2	28	5	5	10	4	−
22	− 2.2	− 2.7	5.0	96	1038.2	0	0	9	29	2	5	10	1	−
23	0.7	− 0.2	6.0	93	1034.3	7	7	9	00	0	4	10	2	−
24	1.1	0.0	6.1	91	1029.2	7	4	8	30	2	5	10	2	−
25	1.8	− 3.0	4.9	69	1035.2	1	0	9	36	6	8	02	0	−
26	− 0.1	− 8.6	3.2	54	1037.4	5	5	9	33	4	8	03	1	−
27	1.2	− 2.7	5.0	75	1024.6	0	0	9	29	6	7	01	0	−
28	1.2	− 1.2	5.6	85	1016.3	8	8	5	29	6	6	10	1	−

Godz. 01

DNI	TEMPERATURA POWIETRZA T	TEMPERATURA PUNKTU ROSY T_d	PREŻNOŚĆ PARY WODNEJ e	WILGOTNOŚĆ WZGLĘDNA U	CIŚNIENIE ATMOSFERYCZNE P_o	ZACHMURZENIE N	N_h	h	WIATR dd	v	WIDZIALNOŚĆ V	POGODA ww	W	OPAD R
1	- 0.7	- 1.7	5.4	92	1028.1	8	8	4	07	1	7	02	2	-
2	- 2.2	- 3.1	4.9	95	1031.7	8	8	4	19	3	7	02	1	-
3	- 0.4	- 1.7	5.4	91	1029.2	6	8	4	07	5	6	10	2	-
4	- 9.4	-10.5	2.7	91	1042.0	0	0	9	32	2	7	02	0	-
5	- 3.8	- 5.3	4.1	90	1037.1	8	8	4	26	5	6	10	2	-
6	- 0.2	- 2.2	5.2	86	1034.2	7	7	4	29	6	7	02	2	-
7	- 1.2	- 3.3	4.8	86	1019.7	8	8	4	28	4	7	02	2	-
8	- 2.9	- 6.0	3.9	80	1013.7	8	8	4	33	9	7	02	1	-
9	- 7.4	- 9.8	2.9	81	1025.0	0	0	9	27	3	7	02	1	-
10	0.0	- 1.9	5.3	88	1017.2	8	8	4	26	4	7	02	2	-
11	- 1.4	- 4.1	4.5	82	1011.0	6	6	5	29	4	7	02	1	-
12	- 0.4	- 1.9	5.3	89	1014.9	8	8	4	00	0	6	10	2	-
13	0.5	- 0.5	5.9	93	1004.2	8	8	5	18	3	6	10	2	-
14	2.9	2.1	7.1	94	999.9	8	8	4	22	3	5	10	4	-
15	- 0.5	- 1.9	5.3	89	1001.5	3	3	4	29	7	6	10	6	0.1
16	- 5.9	- 7.8	3.4	85	1024.3	0	0	9	23	2	7	02	0	-
17	- 4.6	- 6.3	3.8	87	1036.7	7	7	4	24	3	7	02	1	-
18	- 4.8	- 7.8	3.4	78	1029.6	0	0	9	21	3	7	02	0	-
19	- 1.2	- 0.9	5.7	87	1020.3	8	8	4	27	5	6	10	2	-
20	0.4	- 0.5	5.9	93	1022.6	8	8	4	30	2	6	10	2	-
21	- 1.2	- 1.8	5.4	96	1034.9	0	0	9	00	0	7	01	1	-
22	- 1.4	- 2.4	5.1	91	1038.0	8	8	4	24	3	7	02	2	-
23	- 2.6	- 3.2	4.8	96	1036.5	0	0	9	28	2	6	10	0	-
24	0.8	- 2.2	5.2	81	1033.2	7	7	5	25	3	7	03	2	-
25	0.8	- 0.7	5.8	89	1028.3	8	8	4	31	2	6	10	2	-
26	- 1.6	- 5.0	4.2	76	1031.0	0	0	9	36	7	7	26	1	0.8
27	- 0.3	- 3.5	4.7	79	1033.8	8	8	5	25	3	7	02	2	-
28	- 1.4	- 2.4	5.1	92	1018.9	1	0	9	35	4	6	10	0	-

Godz. 07

DNI	TEMPERATURA POWIETRZA T	TEMPERATURA PUNKTU ROSY T_d	PREŻNOŚĆ PARY WODNEJ e	WILGOTNOŚĆ WZGLĘDNA U	CIŚNIENIE ATMOSFERYCZNE P_o	ZACHMURZENIE N	N_h	h	WIATR dd	v	WIDZIALNOŚĆ V	POGODA ww	W	OPAD R
1	- 2.7	- 4.1	4.5	90	1027.9	8	8	9	00	0	6	10	1	-
2	- 2.0	- 2.9	4.9	95	1028.2	8	8	4	00	0	7	03	2	-
3	- 2.6	- 3.8	4.6	90	1033.7	8	8	4	04	6	6	10	2	-
4	- 9.1	-10.2	2.8	92	1041.9	8	8	4	30	2	5	10	1	-
5	- 3.4	- 4.5	4.4	93	1035.2	8	8	4	29	6	6	10	2	-
6	- 1.4	- 2.4	5.1	91	1030.0	8	8	4	27	6	6	10	2	-
7	- 0.9	- 2.7	5.0	87	1013.0	8	8	4	29	8	7	02	1	-
8	- 5.2	- 9.4	3.0	73	1019.2	0	0	9	33	7	7	01	1	-
9	- 7.7	- 9.1	3.1	90	1021.4	7	7	4	23	2	6	10	1	-
10	- 0.5	- 1.7	5.4	91	1017.4	8	8	4	26	4	7	02	2	-
11	- 2.2	- 4.1	4.5	87	1011.7	7	7	5	26	3	6	10	1	-
12	- 0.6	- 2.2	5.2	88	1013.6	8	8	4	12	2	6	10	2	-
13	1.6	0.6	6.4	94	1001.7	8	8	5	23	3	6	61	2	1.3
14	2.1	1.0	6.6	92	999.0	7	7	4	20	3	6	10	2	-
15	- 5.6	- 8.6	3.2	79	1012.5	0	0	9	32	6	7	02	8	0.6
16	- 5.2	- 7.0	3.6	86	1027.0	8	8	4	32	5	7	02	1	-
17	- 4.8	- 6.3	3.8	87	1036.9	7	7	4	25	3	7	02	1	-
18	- 5.4	- 9.0	3.1	66	1024.1	8	8	9	21	3	7	03	1	-
19	0.4	- 1.2	5.6	89	1020.4	8	8	4	24	4	6	10	2	-
20	0.4	- 0.5	5.9	93	1025.1	8	8	4	30	2	6	10	2	-
21	- 4.8	- 6.1	3.9	92	1037.4	0	0	9	00	0	6	10	0	-
22	- 2.4	- 3.6	4.7	92	1037.5	3	3	4	24	1	6	10	1	-
23	- 4.2	- 5.1	4.2	94	1036.7	8	8	4	27	2	5	28	4	-
24	- 0.3	- 2.4	5.1	86	1031.3	7	7	5	21	1	6	10	2	-
25	- 1.2	- 2.2	5.2	92	1030.1	8	8	4	03	4	6	10	2	-
26	- 3.6	- 7.4	3.5	77	1034.9	0	0	9	34	5	7	02	0	-
27	- 0.8	- 2.2	5.2	90	1027.7	7	7	5	32	7	7	02	2	-
28	- 2.4	- 3.8	4.6	90	1015.2	8	0	9	27	3	6	10	1	-

Godz. 13

1	0.2	- 3.5	4.7	76	1030.7	7	7	4	33	7	7	03	1	-
2	- 0.2	- 1.1	5.6	95	1025.2	8	8	4	23	1	6	22	7	0.7
3	- 3.1	- 5.0	4.2	86	1036.2	8	8	4	05	4	6	10	2	-
4	- 4.2	- 4.7	4.3	96	1040.8	8	8	4	26	4	6	10	2	-
5	- 0.9	- 1.9	5.3	94	1033.6	8	8	4	28	6	6	10	2	-
6	- 0.3	- 1.4	5.5	91	1028.9	8	8	4	27	6	7	02	2	-
7	1.2	- 2.7	5.0	75	1009.5	5	6	4	32	8	7	01	2	-
8	- 3.6	- 7.8	3.4	72	1023.8	7	7	4	33	7	8	02	1	-
9	- 0.3	- 4.7	4.3	72	1017.1	8	8	4	26	8	7	03	2	-
10	0.9	- 2.2	5.2	80	1016.8	7	7	4	24	6	6	10	7	0.8
11	0.0	- 1.7	5.4	88	1013.5	8	8	4	27	5	6	10	7	0.8
12	1.5	- 2.4	5.1	75	1011.1	8	8	9	13	5	7	02	2	-
13	3.5	1.9	7.0	89	1001.2	8	8	4	22	6	4	10	6	0.2
14	6.1	2.8	7.5	79	998.0	7	7	4	22	7	6	10	1	-
15	- 3.2	- 8.2	3.3	67	1018.4	1	1	4	31	5	8	03	0	-
16	- 4.7	-10.2	2.8	64	1033.5	1	1	4	32	5	8	03	1	-
17	- 0.4	- 5.0	4.2	72	1038.1	1	1	4	24	3	7	01	1	-
18	- 0.6	- 3.8	4.6	78	1020.1	8	8	5	22	6	7	02	2	-
19	2.2	- 0.2	6.0	84	1020.3	8	8	4	25	3	6	10	2	-
20	0.9	- 1.4	5.9	85	1028.2	8	8	4	34	3	7	02	2	-
21	3.1	- 1.4	5.5	72	1038.0	2	2	4	28	6	8	03	1	-
22	2.7	- 1.7	5.4	73	1036.6	4	3	9	23	3	7	01	1	-
23	4.1	- 4.1	4.5	55	1035.0	7	0	9	25	3	7	01	2	-
24	4.7	- 0.5	5.9	68	1029.5	7	7	5	26	1	6	05	2	-
25	3.8	- 3.0	4.9	60	1032.1	0	0	9	36	7	7	02	1	-
26	1.1	- 7.0	3.6	55	1035.9	2	1	4	35	8	8	02	0	-
27	4.1	0.0	6.1	75	1025.3	1	1	5	27	6	8	02	1	-
28	3.6	- 1.9	5.3	67	1012.8	8	0	9	26	2	7	02	2	-

Godz. 19

1	- 2.0	- 3.5	4.7	89	1032.0	0	0	9	13	1	7	02	1	-
2	- 0.8	- 1.5	5.5	95	1024.9	8	8	4	02	2	5	10	2	-
3	- 5.5	- 8.6	3.2	79	1039.8	0	0	9	01	3	7	02	1	-
4	- 3.0	- 4.0	4.5	94	1039.2	8	8	4	26	5	6	10	2	-
5	0.4	- 1.7	5.4	86	1033.6	8	8	4	29	4	6	10	2	-
6	0.4	- 1.9	5.3	84	1026.0	8	8	4	27	8	7	02	2	-
7	- 1.1	- 4.7	4.3	76	1010.6	0	0	9	31	8	7	01	8	0.0
8	- 5.5	- 9.8	2.9	73	1025.2	6	6	4	30	4	8	03	1	-
9	- 0.8	- 3.0	4.9	85	1016.4	8	8	4	27	8	7	02	2	-
10	- 1.8	- 4.1	4.5	83	1013.1	0	0	9	18	3	1	02	1	-
11	0.0	- 0.9	5.7	93	1014.6	8	8	4	24	3	6	10	2	-
12	0.7	- 1.2	5.6	87	1008.0	8	8	5	16	3	6	10	2	-
13	3.7	3.7	8.0	100	1000.7	8	8	4	24	4	3	44	4	-
14	3.1	2.1	7.1	92	997.9	8	8	4	21	4	6	10	2	-
15	- 4.0	-10.7	2.7	59	1022.1	0	0	9	23	2	8	02	0	-
16	- 5.7	- 8.6	3.2	79	1036.0	0	0	9	24	3	7	02	0	-
17	- 3.1	- 8.2	3.3	68	1034.7	0	0	9	18	3	7	02	0	-
18	0.6	- 0.9	5.7	89	1020.2	8	8	4	25	4	6	10	7	0.0
19	0.8	0.0	6.1	93	1020.9	8	8	4	29	2	6	10	2	-
20	0.8	- 1.2	5.6	87	1031.1	7	7	4	00	0	7	01	2	-
21	- 0.6	- 2.2	5.2	89	1038.1	8	8	4	23	6	7	02	1	-
22	0.0	- 2.7	5.0	82	1036.6	0	0	9	28	4	7	02	1	-
23	1.8	- 2.4	5.1	76	1033.8	7	7	4	24	2	7	02	2	-
24	2.9	0.2	6.2	83	1028.7	8	8	4	24	2	5	10	2	-
25	0.8	- 2.4	5.1	78	1031.6	0	0	9	32	6	7	02	0	-
26	- 1.2	- 6.3	3.8	68	1035.5	5	5	9	30	3	7	01	1	-
27	0.8	- 1.2	5.6	87	1022.7	0	0	9	26	4	7	02	0	-
28	1.3	- 0.9	5.7	85	1018.6	8	8	4	25	3	6	10	2	-

Godz. 01

DNI	TEMPERATURA POWIETRZA	TEMPERATURA PUNKTU ROSY	PRĘŻNOŚĆ PARY WODNEJ	WILGOTNOŚĆ WZGLĘDNA	CIŚNIENIE ATMOSFERYCZNE	ZACHMURZENIE			WIATR		WIDZIALNOŚĆ	POGODA		OPAD
	T	T_d	e	U	P_o	N	N_h	h	dd	v	V	ww	W	R
1	4.0	4.0	8.1	100	1021.5	9	9	.	14	3	2	43	5	0.8
2	6.3	6.3	9.5	100	1031.1	9	9	.	30	2	1	51	4	0.1
3	1.8	0.2	6.2	88	1032.3	8	8	5	03	1	7	01	2	-
4	- 0.8	- 3.5	4.7	81	1041.3	8	8	5	09	1	6	10	2	-
5	- 3.6	- 4.7	4.3	91	1039.5	8	8	5	00	0	6	10	2	-
6	- 4.5	- 4.7	4.3	98	1037.4	9	9	.	00	0	3	45	4	-
7	- 3.5	- 4.3	4.4	94	1027.4	9	9	.	26	1	2	49	4	-
8	- 2.7	- 3.7	4.7	94	1028.6	0	0	9	32	1	6	10	1	-
9	- 2.7	- 5.4	4.1	81	1028.8	0	0	9	29	1	7	02	0	-
10	0.3	- 4.7	4.3	68	1021.1	0	0	9	27	1	7	02	0	-
11	2.8	- 4.7	4.3	62	1013.9	0	0	9	24	4	7	02	0	-
12	0.1	- 1.6	5.5	89	1011.7	8	8	9	11	1	4	10	2	-
13	6.5	3.2	7.7	80	1003.5	8	8	9	26	4	3	10	2	-
14	2.8	0.2	6.2	86	1000.4	7	7	7	21	5	6	10	1	-
15	- 4.7	- 5.0	4.2	98	1012.7	0	0	9	34	1	6	10	7	2.7
16	- 4.6	- 6.2	3.8	89	1027.8	0	0	9	29	1	7	02	0	-
17	- 6.0	-10.2	2.8	71	1040.0	0	0	9	18	1	7	02	0	-
18	0.3	- 9.4	3.0	49	1025.3	8	8	9	30	6	7	02	1	-
19	2.1	1.3	6.7	96	1023.7	8	7	6	24	1	4	16	2	-
20	- 0.2	- 0.5	5.9	98	1026.8	8	8	4	35	1	4	70	7	0.2
21	- 3.5	- 3.9	4.6	97	1037.1	9	9	.	31	1	1	49	4	-
22	- 2.9	- 3.3	4.8	97	1039.4	9	9	.	13	1	3	47	4	-
23	- 0.4	- 3.3	4.8	82	1035.6	0	0	9	16	3	6	10	0	-
24	1.6	- 3.8	4.6	67	1033.7	8	0	9	00	0	6	05	2	-
25	0.4	- 1.2	5.6	89	1032.5	7	7	9	34	1	5	10	2	-
26	- 1.4	- 4.4	4.4	80	1039.9	0	0	9	02	1	7	02	0	-
27	- 0.5	- 3.5	4.7	80	1039.8	2	0	9	29	1	7	01	0	-
28	2.3	- 8.6	3.2	44	1024.3	1	0	9	26	2	7	02	0	-

Godz. 07

DNI	TEMPERATURA POWIETRZA	TEMPERATURA PUNKTU ROSY	PRĘŻNOŚĆ PARY WODNEJ	WILGOTNOŚĆ WZGLĘDNA	CIŚNIENIE ATMOSFERYCZNE	ZACHMURZENIE			WIATR		WIDZIALNOŚĆ	POGODA		OPAD
	T	T_d	e	U	P_o	N	N_h	h	dd	v	V	ww	W	R
1	3.3	2.8	7.5	97	1023.2	8	8	3	14	3	4	10	4	-
2	3.9	3.2	7.7	95	1030.5	8	8	3	27	2	6	10	5	0.1
3	1.3	0.2	6.2	92	1034.6	8	8	5	05	1	6	10	2	-
4	- 1.4	- 4.1	4.5	84	1041.1	8	8	5	09	2	6	10	2	-
5	- 4.3	- 4.6	4.3	97	1038.1	8	8	5	00	0	5	10	2	-
6	- 4.4	- 4.6	4.3	98	1036.4	9	9	.	00	0	1	45	4	-
7	- 3.5	- 3.9	4.6	97	1024.0	9	9	.	29	4	2	49	4	-
8	- 4.1	- 5.7	4.0	88	1030.6	0	0	9	32	1	6	10	0	0.1
9	- 2.8	- 6.3	3.8	78	1026.1	2	0	9	22	1	7	03	0	-
10	- 1.9	- 7.0	3.6	69	1019.4	0	0	9	22	1	7	02	0	-
11	1.5	- 2.2	5.2	77	1013.4	7	4	9	27	1	5	10	1	-
12	- 1.0	- 1.6	5.4	96	1009.7	4	4	9	12	1	3	46	1	-
13	5.7	3.4	7.8	86	1002.7	8	7	6	24	4	6	10	2	-
14	2.8	0.4	6.3	84	998.8	5	2	7	22	4	6	10	1	-
15	- 6.3	- 8.2	3.3	84	1018.2	1	0	9	04	1	6	10	0	-
16	- 7.0	- 7.9	3.4	93	1033.4	0	0	9	01	1	6	10	1	-
17	- 8.4	-10.7	2.7	82	1038.0	7	0	9	16	1	7	03	1	-
18	1.3	- 4.4	4.4	65	1023.3	8	8	9	24	6	7	02	2	-
19	1.1	1.1	6.6	100	1021.8	9	9	.	30	1	2	43	4	-
20	- 1.2	- 1.4	5.5	99	1030.5	9	9	.	32	1	3	47	7	0.0
21	- 3.3	- 3.7	4.6	97	1039.0	9	9	.	00	0	1	49	4	-
22	- 3.3	- 3.7	4.6	97	1038.1	9	9	.	16	2	3	45	4	-
23	- 0.2	- 7.8	3.4	57	1035.0	1	0	9	21	1	6	05	0	-
24	2.0	- 3.8	4.6	65	1036.0	8	8	9	09	1	5	05	2	-
25	0.4	- 0.5	5.9	93	1033.9	8	5	5	02	3	5	10	4	-
26	- 2.9	- 4.7	4.3	88	1040.9	0	0	9	02	1	6	10	0	-
27	- 1.0	- 6.0	3.9	68	1038.6	1	1	9	28	5	7	03	0	-
28	- 0.8	- 6.0	3.9	69	1020.2	1	1	9	26	2	6	05	1	-

Godz. 13

DNI	TEMPERATURA POWIETRZA	TEMPERATURA PUNKTU ROSY	PRĘŻNOŚĆ PARY WODNEJ	WILGOTNOŚĆ WZGLĘDNA	CIŚNIENIE ATMOSFERYCZNE	ZACHMURZENIE			WIATR		WIDZIALNOŚĆ	POGODA		OPAD
	T	T_d	e	U	P_o	N	N_h	h	dd	v	V	ww	W	R
1	4.7	3.6	7.9	93	1027.3	8	8	6	18	1	5	10	2	-
2	4.8	4.8	8.6	100	1029.2	9	9	.	32	2	1	50	6	0.8
3	0.9	- 1.7	5.4	83	1037.0	8	8	5	06	2	6	10	2	-
4	- 1.4	- 3.8	4.6	84	1041.9	8	8	5	09	1	6	10	2	-
5	- 1.7	- 5.0	4.2	79	1038.4	1	1	6	00	0	6	10	1	-
6	- 3.5	- 4.3	4.4	94	1035.3	7	7	4	02	1	4	10	7	0.0
7	- 0.9	- 1.0	5.7	99	1024.4	9	9	.	30	3	2	45	5	0.3
8	0.4	- 5.4	4.1	64	1031.1	5	5	6	04	1	8	02	1	-
9	1.8	- 5.4	4.1	63	1023.8	4	1	9	27	3	7	02	1	-
10	6.5	- 4.7	4.3	45	1016.8	0	0	9	22	3	6	05	0	-
11	3.8	- 0.2	6.0	77	1013.8	7	7	9	00	0	5	10	2	-
12	4.6	1.5	6.8	79	1007.3	8	8	9	22	2	3	10	4	-
13	7.2	3.2	7.7	76	1002.2	7	6	7	22	3	6	10	2	-
14	3.1	2.1	7.1	92	999.6	8	8	4	25	6	6	80	6	2.0
15	- 1.5	- 6.7	3.7	68	1022.0	3	3	5	34	1	7	03	0	-
16	- 2.1	- 8.2	3.3	63	1038.1	3	3	6	07	1	8	02	0	-
17	- 1.7	- 8.2	3.3	68	1033.9	7	4	9	10	2	7	03	1	-
18	2.4	0.6	6.4	88	1024.8	8	8	9	26	5	5	21	6	0.4
19	1.3	1.3	6.7	100	1021.4	9	9	.	36	2	2	45	4	-
20	0.9	- 0.2	6.0	91	1033.7	2	2	4	30	1	6	18	4	-
21	1.3	1.0	6.6	98	1038.9	9	9	.	00	0	2	47	4	-
22	1.9	0.0	6.1	87	1036.6	5	0	9	15	1	6	10	4	-
23	4.7	- 6.0	3.9	40	1035.0	8	0	9	15	1	6	05	1	-
24	5.7	- 1.9	5.2	58	1032.2	8	8	9	00	0	5	05	2	-
25	5.3	- 3.3	4.8	53	1035.5	0	0	9	06	6	7	01	1	-
26	3.0	- 7.8	3.4	44	1041.4	1	1	6	00	0	8	02	1	-
27	5.6	- 5.7	4.0	44	1033.1	0	0	9	24	6	7	02	0	-
28	1.9	- 2.7	5.0	72	1020.4	7	7	5	28	2	6	10	1	-

Godz. 19

DNI	TEMPERATURA POWIETRZA	TEMPERATURA PUNKTU ROSY	PRĘŻNOŚĆ PARY WODNEJ	WILGOTNOŚĆ WZGLĘDNA	CIŚNIENIE ATMOSFERYCZNE	ZACHMURZENIE			WIATR		WIDZIALNOŚĆ	POGODA		OPAD
	T	T_d	e	U	P_o	N	N_h	h	dd	v	V	ww	W	R
1	5.7	5.5	9.0	98	1030.3	9	9	.	27	2	3	51	4	0.0
2	3.7	2.5	7.3	91	1029.7	7	7	9	34	1	6	10	5	0.0
3	0.5	- 1.7	5.4	86	1035.1	8	8	5	07	3	6	10	2	-
4	- 2.5	- 3.8	4.6	90	1040.9	8	8	5	13	1	6	10	2	-
5	- 2.7	- 4.4	4.4	87	1037.4	0	0	9	00	0	6	10	0	-
6	- 3.4	- 3.8	4.6	97	1032.1	9	9	.	00	0	3	47	2	-
7	0.2	- 0.4	5.8	96	1025.2	8	6	3	30	1	4	10	4	-
8	- 0.4	- 6.0	3.9	66	1030.2	0	0	9	00	0	8	01	1	-
9	0.1	- 5.4	4.1	66	1021.9	0	0	9	26	1	7	02	0	-
10	4.8	- 7.4	3.5	41	1014.6	0	0	9	23	1	7	02	0	-
11	- 0.3	- 2.2	5.2	87	1013.2	8	8	6	09	1	4	10	2	-
12	6.7	1.5	6.8	70	1004.1	7	7	7	20	5	6	10	6	0.0
13	7.2	0.8	6.5	64	1000.5	7	7	7	24	4	7	03	2	-
14	0.0	- 0.3	6.0	98	1003.8	8	8	6	34	2	4	71	8	5.6
15	- 4.9	- 7.4	3.5	83	1024.6	0	0	9	08	0	7	01	0	-
16	- 4.9	- 9.4	3.0	70	1040.1	0	0	9	00	0	7	02	0	-
17	- 1.5	- 9.4	3.0	56	1030.6	2	1	9	20	4	7	03	1	-
18	2.9	1.9	7.0	92	1025.0	7	7	6	27	3	5	10	2	-
19	- 0.1	- 0.7	5.8	96	1023.8	8	8	4	02	1	5	10	5	0.0
20	- 0.8	- 1.7	5.4	93	1035.3	3	0	9	36	1	5	10	0	-
21	- 1.9	- 2.5	5.1	97	1039.2	9	9	.	16	1	1	45	4	-
22	2.1	1.0	6.9	88	1036.6	0	0	9	14	1	6	05	1	-
23	3.5	- 7.0	3.6	45	1034.1	8	0	9	12	2	6	05	2	-
24	3.3	- 1.9	5.3	68	1031.6	8	8	9	00	0	5	05	2	-
25	2.3	- 3.8	4.6	69	1037.9	0	0	9	03	4	7	02	0	-
26	0.8	- 9.8	2.9	45	1040.9	0	0	9	00	0	6	04	0	-
27	4.0	- 7.0	3.6	44	1029.3	8	8	9	25	2	7	02	0	-
28	1.8	- 2.2	5.2	76	1020.3	6	6	9	27	3	6	10	1	-

Godz. 01

DNI	TEMPERATURA POWIETRZA T	TEMPERATURA PUNKTU ROSY T_d	PRĘŻNOŚĆ PARY WODNEJ e	WILGOTNOŚĆ WZGLĘDNA U	CIŚNIENIE ATMOSFERYCZNE P_o	ZACHMURZENIE N	N_h	h	WIATR dd	v	WIDZIALNOŚĆ V	POGODA ww	W	OPAD R
1	2.6	1.8	7.0	95	1022.3	8	8	6	09	1	5	10	2	-
2	5.6	5.6	9.1	100	1030.4	8	8	6	27	3	4	10	2	-
3	2.5	1.5	6.8	93	1031.6	8	8	6	36	5	7	02	2	-
4	- 0.3	- 2.7	5.0	84	1041.3	8	8	5	06	4	6	10	2	-
5	- 2.8	- 4.1	4.5	91	1039.4	8	8	3	15	1	6	10	2	-
6	- 3.3	- 4.0	4.5	95	1037.5	8	8	3	00	0	5	10	2	-
7	- 3.0	- 3.1	4.9	99	1027.0	9	9	.	27	9	3	56	4	0.1
8	- 1.9	- 4.2	4.5	84	1027.1	0	0	9	32	9	7	02	1	-
9	- 4.3	- 5.2	4.2	94	1028.5	0	0	9	24	1	8	02	0	-
10	- 5.6	- 6.3	3.8	95	1021.3	0	0	9	22	2	7	02	0	-
11	- 2.7	- 4.0	4.5	91	1013.9	0	0	9	20	1	6	10	0	-
12	- 0.2	- 1.1	5.6	94	1011.7	8	8	6	05	2	5	10	2	-
13	3.8	2.3	7.2	90	1003.0	8	8	6	22	2	6	10	2	-
14	2.8	0.7	6.4	86	1000.3	6	6	9	21	3	6	10	1	-
15	- 3.1	- 5.6	4.0	82	1011.5	2	2	4	35	5	7	01	7	0.4
16	- 7.1	- 8.4	3.2	91	1027.4	0	0	9	25	1	8	02	0	-
17	- 9.2	-10.3	2.8	92	1040.7	0	0	9	00	0	8	02	0	-
18	- 1.3	- 7.2	3.6	64	1026.1	8	8	9	16	3	6	05	1	-
19	0.4	0.1	6.2	98	1023.7	8	0	9	23	2	5	10	2	-
20	0.5	- 0.3	6.0	94	1026.0	8	8	3	33	3	5	77	5	0.0
21	- 2.4	- 2.4	5.1	100	1036.1	9	9	.	30	2	2	49	0	-
22	- 2.6	- 2.6	5.0	100	1040.0	8	8	4	12	2	4	10	4	-
23	- 3.0	- 4.0	4.6	93	1035.9	4	0	9	00	0	5	10	0	-
24	- 1.9	- 2.8	5.0	93	1033.9	8	8	9	00	0	4	10	2	-
25	0.2	- 0.7	5.8	96	1031.5	7	7	9	35	2	5	10	2	-
26	- 2.6	- 3.9	4.6	91	1038.8	0	0	9	32	3	8	02	0	-
27	- 2.9	- 5.2	4.1	84	1039.4	6	6	9	24	1	8	03	1	-
28	- 2.4	- 4.7	4.3	86	1024.2	3	0	9	19	2	6	10	0	-

Godz. 07

DNI	TEMPERATURA POWIETRZA T	TEMPERATURA PUNKTU ROSY T_d	PRĘŻNOŚĆ PARY WODNEJ e	WILGOTNOŚĆ WZGLĘDNA U	CIŚNIENIE ATMOSFERYCZNE P_o	ZACHMURZENIE N	N_h	h	WIATR dd	v	WIDZIALNOŚĆ V	POGODA ww	W	OPAD R
1	1.8	1.0	6.6	94	1023.5	8	8	6	10	2	5	10	2	-
2	4.6	3.9	8.1	95	1029.5	8	8	4	28	5	8	10	4	-
3	1.9	1.1	6.6	94	1034.0	8	8	5	02	4	6	68	2	0.0
4	- 0.8	- 2.9	4.9	85	1041.5	8	8	5	10	2	6	10	2	-
5	- 3.6	- 4.4	4.4	94	1038.1	8	8	3	04	2	5	10	1	-
6	- 3.4	- 3.8	4.6	97	1036.5	8	8	2	00	0	4	10	2	-
7	- 2.7	- 2.7	5.0	100	1033.3	9	9	.	31	5	3	56	4	0.0
8	- 4.0	- 5.5	4.0	89	1029.5	2	2	7	31	4	8	14	0	-
9	- 7.3	- 7.8	3.4	96	1026.0	4	4	9	00	0	6	10	0	-
10	- 7.5	- 8.4	3.2	93	1019.7	1	0	9	17	1	5	10	0	-
11	- 4.8	- 5.4	4.1	95	1013.7	5	0	9	22	1	5	10	1	-
12	- 1.0	- 1.6	5.4	96	1009.8	8	8	8	10	1	4	10	2	-
13	4.1	2.3	7.2	88	1002.1	7	7	6	23	3	6	10	2	-
14	3.0	0.9	6.5	86	998.3	3	3	9	20	2	5	10	1	-
15	- 7.6	- 8.9	3.1	90	1018.2	1	0	9	33	1	7	02	0	-
16	- 6.2	- 7.0	3.6	94	1032.6	0	0	9	02	3	8	02	8	0.0
17	- 9.7	-10.9	2.7	91	1038.2	2	1	6	12	2	7	03	0	-
18	1.3	- 6.1	3.9	58	1023.1	8	8	6	24	5	7	05	2	-
19	0.4	0.4	6.3	100	1021.9	9	9	.	27	1	1	47	4	-
20	- 0.8	- 1.1	5.6	95	1025.6	1	1	6	32	2	5	10	7	0.1
21	- 3.4	- 3.5	4.7	99	1038.2	9	9	.	23	1	1	45	4	-
22	- 3.0	- 3.1	4.9	99	1038.6	9	9	.	13	2	3	45	4	-
23	- 5.6	- 6.3	3.8	95	1035.4	2	0	9	00	0	4	10	0	-
24	- 1.1	- 2.4	5.1	90	1032.8	8	8	9	00	0	4	10	2	-
25	1.0	0.2	6.2	94	1033.2	8	7	4	01	3	5	20	2	0.0
26	- 1.9	- 3.1	4.9	92	1039.9	1	1	5	32	3	8	03	1	-
27	- 2.8	- 4.4	4.4	88	1035.7	6	6	9	25	4	7	02	2	-
28	- 2.0	- 5.4	4.1	78	1019.3	4	1	9	23	3	5	10	1	-

Godz. 13

1	4.0	3.1	7.6	82	1027.3	8	0	9	15	1	6	10	2	-
2	5.2	4.7	8.6	97	1028.4	8	7	3	34	4	4	60	6	1.8
3	1.6	- 0.4	5.9	86	1036.6	8	4	9	06	4	6	10	7	0.0
4	- 1.5	- 2.9	4.9	90	1042.0	8	8	4	12	2	6	10	2	-
5	- 2.8	- 3.8	4.6	93	1038.4	8	8	3	36	1	5	10	2	-
6	- 2.6	- 2.9	4.9	98	1034.*	8	8	2	02	2	4	10	4	-
7	0.3	0.0	6.1	98	1022.*	8	8	2	27	5	6	10	7	0.1
8	1.3	- 4.4	4.4	66	1030.2	3	3	5	35	5	9	03	0	-
9	1.5	- 2.4	5.1	79	1023.3	6	0	9	23	2	7	02	1	-
10	5.8	- 3.0	4.9	53	1016.7	0	0	9	22	3	6	05	0	-
11	1.2	- 1.1	5.6	85	1013.8	1	1	9	01	1	5	10	3	-
12	7.5	1.9	7.0	68	1006.3	8	1	6	15	2	5	10	2	-
13	8.9	3.6	7.9	69	1001.7	7	7	9	23	3	6	10	2	-
14	9.4	2.7	7.4	93	998.9	8	7	3	24	5	6	63	6	3.2
15	- 1.4	- 7.0	3.6	66	1021.9	3	3	6	02	1	9	09	0	-
16	- 2.0	- 6.2	3.8	73	1037.6	1	1	5	35	3	9	03	0	-
17	0.7	-11.2	2.6	40	1034.3	7	2	9	16	4	8	02	1	-
18	2.2	0.9	6.5	91	1024.1	8	8	8	25	3	6	60	6	0.2
19	1.4	1.1	6.6	98	1021.0	9	9	.	01	2	3	63	4	-
20	- 0.2	- 1.1	5.6	94	1033.3	8	8	3	32	3	6	10	4	-
21	- 1.4	- 1.6	5.4	99	1039.6	9	9	.	18	1	3	45	4	-
22	3.8	- 1.0	5.7	71	1036.7	5	0	9	14	2	6	14	4	-
23	4.2	- 2.9	4.9	60	1035.1	8	8	9	00	0	5	05	4	-
24	3.7	- 1.3	5.6	70	1031.7	8	8	7	00	0	5	10	2	-
25	5.0	- 1.4	5.5	64	1035.1	0	0	9	03	9	8	01	1	-
26	2.4	- 2.9	4.9	88	1041.1	1	1	6	36	5	6	02	0	-
27	5.3	- 4.1	4.5	80	1032.4	1	1	9	27	6	7	05	1	-
28	3.3	- 1.4	5.5	71	1019.0	5	5	6	31	5	6	10	1	-

Godz. 19

1	4.6	3.6	7.9	93	1030.3	8	8	6	00	0	6	10	2	-
2	4.5	3.8	8.0	95	1028.3	7	7	6	35	5	6	10	6	0.1
3	1.2	- 1.7	5.4	81	1039.1	8	6	9	07	3	6	10	2	-
4	- 2.1	- 3.6	4.7	90	1040.9	8	8	5	07	1	6	10	2	-
5	- 2.5	- 3.8	4.6	91	1037.6	8	8	3	05	3	5	10	1	-
6	- 2.0	- 2.0	5.3	100	1031.6	9	9	.	00	0	3	56	4	0.0
7	1.1	0.0	6.1	92	1023.5	7	7	5	31	5	6	10	8	0.9
8	- 1.8	- 3.7	4.6	87	1029.7	0	0	9	30	3	8	01	1	-
9	- 2.9	- 3.9	4.6	93	1021.7	0	0	9	00	0	7	02	1	-
10	2.1	- 4.1	4.5	63	1034.0	0	0	9	20	1	6	10	0	-
11	- 0.3	- 1.5	5.5	92	1013.4	8	8	6	11	1	5	10	1	-
12	4.0	2.2	7.1	88	1003.7	6	6	7	14	2	5	10	6	0.0
13	4.1	1.6	6.8	83	1000.7	5	5	9	19	2	6	10	2	-
14	0.4	0.1	6.2	95	1007.5	8	8	3	33	5	6	71	6	3.4
15	- 4.4	- 5.6	4.0	91	1024.1	0	0	9	00	0	8	01	0	-
16	- 5.4	- 6.6	3.8	92	1040.0	0	0	9	00	0	8	02	0	-
17	- 2.3	- 7.7	3.4	66	1030.6	0	0	9	16	1	7	01	1	-
18	1.3	0.5	6.3	94	1024.6	7	7	5	24	2	5	10	6	0.0
19	0.4	- 0.2	6.0	96	1022.8	8	8	2	34	2	5	20	4	0.0
20	- 1.5	- 2.1	5.2	96	1034.5	0	0	9	29	2	6	10	1	-
21	- 1.4	- 1.6	5.4	99	1040.0	9	9	.	18	1	1	45	4	-
22	0.0	- 2.7	5.0	82	1037.0	0	0	9	10	2	5	10	1	-
23	0.7	- 2.2	5.2	81	1034.3	8	3	9	09	1	4	10	2	-
24	0.9	- 1.7	5.4	88	1030.7	7	7	8	28	1	5	10	2	-
25	1.7	- 2.4	5.1	74	1037.3	0	0	9	04	5	8	02	0	-
26	- 1.6	- 5.2	4.1	76	1040.6	1	0	9	32	3	8	02	0	-
27	- 0.8	- 4.2	4.5	78	1028.6	0	0	9	24	3	6	10	0	-
28	- 1.1	- 2.6	5.0	89	1019.8	0	0	9	23	4	6	10	1	-

Godz. 01

DNI	TEMPERATURA POWIETRZA T	TEMPERATURA PUNKTU ROSY T_d	PREŻNOŚĆ PARY WODNEJ e	WILGOTNOŚĆ WZGLĘDNA U	CIŚNIENIE ATMOSFERYCZNE P_o	ZACHMURZENIE N	N_h	h	WIATR dd	v	WIDZIALNOŚĆ V	POGODA ww	W	OPAD R
1	0.1	- 0.5	5.9	96	1024.6	8	8	9	14	3	5	10	0	-
2	1.0	0.2	6.2	94	1030.5	8	8	9	21	1	5	10	1	-
3	2.1	0.2	6.2	87	1030.2	7	7	6	03	6	7	02	8	0.0
4	- 1.5	- 3.8	4.6	84	1041.5	8	8	5	09	4	7	02	2	-
5	- 3.8	- 4.6	4.3	94	1039.7	8	8	4	00	0	6	10	2	-
6	- 2.8	- 2.8	5.0	100	1037.8	8	8	4	00	0	5	10	2	-
7	- 3.0	- 3.4	4.8	97	1025.7	8	8	5	27	5	5	10	2	-
8	- 1.4	- 4.4	4.4	79	1024.9	0	0	9	33	7	7	02	1	-
9	- 2.9	- 3.6	4.7	95	1029.0	0	0	9	27	3	7	02	1	-
10	- 2.9	- 5.4	4.1	84	1021.5	0	0	9	29	2	6	10	0	-
11	- 0.7	- 3.8	4.6	80	1013.7	0	0	9	25	3	6	10	0	-
12	- 2.7	- 3.0	4.9	97	1012.7	8	8	3	00	0	4	10	4	-
13	3.0	1.0	6.6	87	1003.6	8	8	4	22	3	6	10	2	-
14	2.0	0.8	6.5	92	1001.0	7	7	6	23	6	6	10	1	-
15	- 3.3	- 5.0	4.2	86	1010.0	0	0	9	36	3	7	01	7	5.8
16	- 6.1	- 7.2	3.5	92	1027.2	0	0	9	27	3	6	10	0	-
17	- 7.5	- 9.8	2.9	84	1041.0	0	0	9	22	2	6	10	0	-
18	- 2.5	- 7.4	3.5	69	1027.2	4	4	6	21	5	7	03	0	-
19	0.8	0.3	6.2	96	1023.7	7	7	5	26	3	6	10	2	-
20	0.6	- 0.5	5.9	91	1025.5	7	7	5	35	2	6	10	2	-
21	- 1.5	- 1.7	5.4	99	1036.4	9	9	.	31	1	1	45	4	-
22	- 3.1	- 3.2	4.8	99	1040.8	9	9	.	06	0	2	49	4	-
23	- 2.6	- 2.9	4.9	98	1037.1	0	0	9	12	1	5	10	0	-
24	0.5	- 2.4	5.1	81	1034.3	7	4	9	25	1	5	10	2	-
25	0.7	- 0.5	5.9	91	1030.8	7	7	9	36	3	6	10	2	-
26	- 1.6	- 2.5	5.1	93	1037.9	0	0	9	35	3	7	02	0	-
27	- 0.2	- 3.3	4.8	79	1039.0	7	7	6	29	2	7	02	2	-
28	- 0.3	- 3.5	4.7	79	1033.8	4	0	9	27	4	6	10	1	-

Godz. 07

DNI	TEMPERATURA POWIETRZA T	TEMPERATURA PUNKTU ROSY T_d	PREŻNOŚĆ PARY WODNEJ e	WILGOTNOŚĆ WZGLĘDNA U	CIŚNIENIE ATMOSFERYCZNE P_o	ZACHMURZENIE N	N_h	h	WIATR dd	v	WIDZIALNOŚĆ V	POGODA ww	W	OPAD R
1	- 0.5	- 1.1	5.6	96	1025.6	8	8	4	11	5	6	10	1	-
2	4.4	4.4	8.4	100	1028.8	8	8	3	32	4	5	20	4	0.0
3	1.0	- 0.2	6.0	91	1033.6	8	8	4	03	3	6	51	2	0.0
4	- 2.5	- 3.8	4.6	90	1041.8	8	8	4	14	1	6	10	2	-
5	- 4.1	- 4.9	4.2	94	1038.5	8	8	4	00	0	6	10	2	-
6	- 2.2	- 2.2	5.2	100	1035.7	9	9	.	00	0	2	47	5	0.0
7	- 2.5	- 2.5	5.0	28	1020.9	8	8	2	29	6	4	10	2	-
8	- 2.1	- 4.4	4.4	85	1027.8	5	5	5	34	5	7	02	1	-
9	- 4.9	- 5.5	4.0	95	1025.6	3	0	9	27	3	6	10	0	-
10	- 5.8	- 6.2	3.8	97	1020.0	2	0	9	21	2	6	10	0	-
11	- 2.9	- 4.1	4.5	89	1014.0	2	0	9	27	2	6	10	0	-
12	- 0.9	- 0.9	5.7	100	1010.4	9	9	.	13	1	2	47	2	-
13	2.9	1.9	7.0	92	1002.6	7	7	4	22	3	6	10	2	-
14	2.0	0.8	6.5	92	999.4	7	7	5	23	5	6	10	2	-
15	- 7.0	- 8.7	3.2	88	1017.5	1	0	9	36	2	6	10	1	-
16	- 6.1	- 6.9	3.6	94	1031.7	3	3	4	34	2	6	10	0	-
17	-10.4	-10.8	2.7	97	1039.7	0	0	9	32	2	6	10	0	-
18	- 0.4	- 7.0	3.6	68	1023.7	8	5	3	22	7	7	02	1	-
19	0.5	0.5	6.3	100	1021.8	9	9	.	24	2	2	47	2	-
20	0.0	- 0.6	5.9	96	1028.9	7	7	9	34	2	6	10	2	-
21	- 1.8	- 1.8	5.4	100	1036.2	9	9	.	00	0	1	43	4	-
22	- 3.9	- 4.1	4.5	99	1039.6	9	9	.	00	0	2	49	4	-
23	- 3.7	- 4.5	4.4	94	1036.5	0	0	9	17	3	5	10	0	-
24	- 0.5	- 1.4	5.5	94	1032.9	7	3	6	00	0	4	10	2	-
25	0.6	0.0	6.1	96	1032.3	8	6	5	04	5	6	10	2	-
26	- 1.8	- 2.1	5.2	98	1038.9	0	0	9	36	4	6	10	1	-
27	- 0.1	- 1.7	5.4	89	1035.0	7	4	6	30	3	7	01	2	-
28	- 0.9	- 5.0	4.2	74	1018.7	7	2	5	25	4	6	10	1	-

Godz. 13

DNI	TEMPERATURA POWIETRZA T	TEMPERATURA PUNKTU ROSY T_d	PREŻNOŚĆ PARY WODNEJ e	WILGOTNOŚĆ WZGLĘDNA U	CIŚNIENIE ATMOSFERYCZNE P_o	ZACHMURZENIE N	N_h	h	WIATR dd	v	WIDZIALNOŚĆ V	POGODA ww	W	OPAD R
1	1.3	- 0.9	5.7	85	1028.8	8	8	4	11	3	6	10	2	-
2	4.2	3.7	8.0	97	1028.0	8	6	4	32	3	5	60	2	0.2
3	1.0	- 0.9	5.7	87	1037.1	8	8	4	07	6	6	10	8	0.1
4	- 2.7	- 3.7	4.7	93	1042.2	8	8	9	00	0	6	10	2	-
5	- 2.8	- 4.1	4.5	91	1036.9	8	8	4	35	3	6	10	2	-
6	- 2.0	- 2.0	5.3	100	1034.5	8	8	2	34	1	4	10	4	-
7	0.1	0.1	6.2	100	1021.8	8	7	3	31	5	6	10	7	1.0
8	0.1	- 5.0	4.2	70	1029.3	7	7	5	34	4	7	85	2	0.0
9	0.4	- 4.4	4.4	70	1023.4	4	0	9	24	4	7	01	1	-
10	4.1	- 1.9	5.3	65	1017.2	0	0	9	24	5	6	05	0	-
11	- 3.0	- 3.1	4.9	99	1015.0	8	8	4	05	3	3	42	7	-
12	6.1	1.9	7.0	75	1007.7	5	0	9	14	2	6	10	4	-
13	7.8	3.9	8.1	75	1002.5	7	7	6	22	5	6	10	1	-
14	4.1	3.2	7.7	94	998.9	8	6	4	25	4	6	60	2	0.0
15	- 2.6	- 8.6	3.2	65	1021.8	2	2	7	32	1	7	03	0	-
16	- 2.0	- 7.8	3.4	63	1037.0	2	2	5	34	1	7	03	1	-
17	- 0.2	- 8.2	3.3	54	1035.5	2	0	9	18	7	6	05	0	-
18	1.8	- 8.7	3.8	84	1024.2	8	3	5	27	6	6	24	7	0.7
19	1.6	1.3	6.7	98	1020.9	8	8	3	00	0	4	10	4	-
20	1.3	- 0.7	5.8	87	1032.0	7	7	4	32	3	6	10	1	-
21	- 0.8	- 0.9	5.7	99	1039.9	9	9	.	21	2	2	49	4	-
22	1.6	0.6	6.4	94	1038.0	5	0	9	17	1	5	10	4	-
23	4.3	- 1.9	5.3	64	1035.1	7	3	9	18	2	6	05	1	-
24	3.5	- 1.9	5.3	67	1031.6	7	7	9	30	3	6	05	2	-
25	4.5	- 2.4	5.1	60	1034.4	0	0	9	07	8	7	02	1	-
26	2.3	- 8.2	3.3	46	1040.1	0	0	9	04	2	7	01	0	-
27	3.8	- 2.7	5.0	62	1031.2	0	0	9	29	8	7	01	1	-
28	3.4	- 1.4	5.5	69	1018.0	0	0	9	27	6	6	05	1	-

Godz. 19

DNI	TEMPERATURA POWIETRZA T	TEMPERATURA PUNKTU ROSY T_d	PREŻNOŚĆ PARY WODNEJ e	WILGOTNOŚĆ WZGLĘDNA U	CIŚNIENIE ATMOSFERYCZNE P_o	ZACHMURZENIE N	N_h	h	WIATR dd	v	WIDZIALNOŚĆ V	POGODA ww	W	OPAD R
1	- 0.3	- 1.2	5.6	94	1030.8	0	0	9	18	2	6	10	1	-
2	3.9	0.4	6.3	77	1027.7	8	8	4	34	1	6	10	6	0.0
3	- 0.6	- 3.5	4.7	81	1039.6	8	8	5	07	5	7	02	2	-
4	- 3.0	- 3.7	4.6	95	1041.3	8	8	9	00	0	6	10	2	-
5	- 2.8	- 3.8	4.6	93	1037.7	8	8	4	01	1	6	10	2	-
6	- 1.9	- 1.9	5.3	100	1031.2	8	8	2	00	0	4	10	2	-
7	0.9	- 1.2	5.6	87	1021.5	5	5	6	33	4	7	01	2	0.0
8	- 0.3	- 3.0	4.9	81	1029.2	7	7	4	32	2	7	03	8	0.0
9	- 1.4	- 3.5	4.7	86	1021.7	0	0	9	27	3	6	10	0	-
10	1.1	- 2.2	5.2	78	1014.2	0	0	9	23	4	6	10	0	-
11	- 3.0	- 3.1	4.9	99	1014.5	9	9	.	12	1	2	47	4	-
12	3.7	2.1	7.1	89	1004.8	7	7	4	18	3	5	10	2	-
13	3.7	2.1	7.1	89	1001.1	7	7	6	23	4	5	10	2	-
14	2.8	2.3	7.2	96	1001.0	8	6	3	25	6	6	61	6	1.3
15	- 4.4	- 7.0	3.6	81	1024.3	0	0	9	30	1	6	10	0	-
16	- 4.8	- 9.6	2.9	68	1039.9	0	0	9	30	1	7	02	0	-
17	- 3.3	- 7.4	3.5	73	1031.7	0	0	9	18	3	6	10	1	-
18	1.4	0.6	6.4	94	1025.0	8	8	9	25	3	6	10	2	-
19	0.0	0.0	6.1	100	1022.4	7	7	5	03	1	5	10	4	-
20	0.2	- 0.9	5.7	91	1034.3	7	7	4	29	2	6	10	2	-
21	- 1.3	- 1.5	5.5	99	1040.5	9	9	.	00	0	1	49	4	-
22	- 0.1	- 0.7	5.8	96	1038.8	0	0	9	15	2	4	10	1	-
23	2.5	- 4.4	4.4	60	1034.6	7	7	9	16	1	6	05	2	-
24	2.5	- 2.7	5.0	68	1030.4	7	7	9	30	2	6	05	2	-
25	2.0	- 2.4	5.1	72	1027.0	0	0	9	03	5	7	02	0	-
26	0.7	- 7.4	3.5	54	1039.6	0	0	9	32	2	7	02	0	-
27	2.6	- 3.3	4.8	66	1027.7	0	0	9	28	5	7	02	0	-
28	1.1	- 0.7	5.8	88	1019.1	7	7	5	25	4	6	10	1	-

Godz. 01

DNI	TEMPERATURA POWIETRZA T	TEMPERATURA PUNKTU ROSY T_d	PREŻNOŚĆ PARY WODNEJ e	WILGOTNOŚĆ WZGLĘDNA U	CIŚNIENIE ATMOSFERYCZNE P_o	ZACHMURZENIE N	N_h	h	WIATR dd	v	WIDZIALNOŚĆ V	POGODA ww	W	OPAD R
1	− 0.7	− 1.7	5.4	93	1025.6	0	0	9	12	3	6	10	1	−
2	− 0.5	− 1.4	5.5	93	1030.4	8	8	3	21	1	6	10	1	−
3	0.6	0.0	6.1	96	1029.0	8	8	3	02	6	6	10	8	1.9
4	− 2.9	− 4.1	4.5	89	1041.5	8	8	4	05	3	7	02	2	−
5	− 4.2	− 4.7	4.3	96	1039.4	8	8	3	27	1	6	10	2	−
6	− 2.1	− 2.1	5.2	100	1036.2	8	8	2	26	1	4	56	5	0.0
7	− 2.6	− 2.6	5.0	100	1026.9	8	8	2	27	4	3	56	4	0.0
8	− 2.6	− 6.9	3.9	80	1022.6	3	3	4	34	9	7	01	8	0.1
9	− 5.9	− 6.3	3.8	97	1027.8	8	2	5	27	1	6	10	1	−
10	− 6.3	− 6.7	3.7	97	1021.1	0	0	9	00	0	6	10	0	−
11	− 2.7	− 4.7	4.3	86	1013.6	0	0	9	25	1	7	02	0	−
12	− 3.5	− 4.3	4.4	94	1013.3	0	0	9	10	2	5	10	0	−
13	2.0	1.0	6.6	94	1004.0	8	5	3	19	3	5	61	6	1.6
14	2.6	0.6	6.4	87	1001.0	7	7	5	23	5	6	10	3	−
15	− 3.2	− 4.6	4.3	91	1008.4	8	2	3	35	4	6	70	6	3.6
16	− 9.0	− 9.7	2.9	95	1026.5	0	0	9	00	0	7	02	0	−
17	− 9.1	−10.6	2.7	88	1040.5	0	0	9	00	0	7	02	0	−
18	− 4.4	−11.2	2.6	61	1028.4	0	0	9	21	6	7	02	0	−
19	0.6	− 0.2	6.0	93	1023.4	7	7	5	22	2	6	10	2	−
20	0.2	− 0.7	5.8	93	1024.3	8	8	3	33	1	6	10	2	−
21	− 1.5	− 1.8	5.4	98	1035.6	0	0	9	00	0	4	10	1	−
22	− 3.1	− 3.1	4.9	100	1040.2	9	9	.	00	0	2	45	4	−
23	− 2.4	− 2.7	5.0	98	1037.2	0	0	9	00	0	3	44	4	−
24	0.6	− 2.4	5.1	81	1033.9	7	3	5	00	0	5	10	2	−
25	0.9	− 0.2	6.0	91	1029.8	7	7	9	36	2	5	10	2	−
26	− 1.1	− 2.7	5.0	88	1035.6	7	7	4	36	7	7	03	1	−
27	− 1.4	− 3.3	4.8	87	1037.3	5	5	9	29	2	7	02	1	−
28	− 1.3	− 3.5	4.7	85	1029.3	7	0	9	27	3	7	03	1	−

Godz. 07

DNI	TEMPERATURA POWIETRZA T	TEMPERATURA PUNKTU ROSY T_d	PREŻNOŚĆ PARY WODNEJ e	WILGOTNOŚĆ WZGLĘDNA U	CIŚNIENIE ATMOSFERYCZNE P_o	ZACHMURZENIE N	N_h	h	WIATR dd	v	WIDZIALNOŚĆ V	POGODA ww	W	OPAD R
1	− 2.3	− 2.6	5.1	98	1026.4	8	8	2	10	4	5	10	1	−
2	1.2	1.2	6.7	100	1027.9	9	9	.	30	1	1	60	4	0.9
3	0.2	− 0.4	5.9	96	1032.6	8	6	3	08	5	6	60	2	0.0
4	− 3.8	− 5.7	4.0	87	1042.0	8	8	4	09	1	7	02	2	−
5	− 4.1	− 4.6	4.3	96	1037.6	8	8	2	27	3	5	10	2	−
6	− 2.5	− 2.5	5.1	100	1034.6	8	8	2	32	2	4	56	5	0.0
7	− 2.3	− 2.3	5.2	100	1019.4	8	8	1	29	5	4	56	4	0.1
8	− 4.3	− 5.5	4.0	91	1025.6	6	6	4	33	4	7	03	1	−
9	− 7.9	− 8.9	3.1	93	1024.9	2	0	9	23	1	5	10	1	−
10	− 8.2	− 9.2	3.0	92	1019.9	3	0	9	23	1	6	10	0	−
11	− 4.6	− 5.2	4.1	96	1013.8	5	1	9	24	1	6	10	1	−
12	− 1.9	− 2.7	5.0	95	1010.7	8	8	3	10	1	4	10	1	−
13	2.0	1.0	6.6	94	1002.6	8	8	3	22	3	5	30	6	1.0
14	1.7	0.2	6.2	90	999.8	7	2	5	22	5	5	10	2	−
15	− 8.2	− 9.6	2.9	89	1016.7	0	0	9	32	3	7	02	7	0.2
16	− 7.0	− 7.5	3.5	96	1030.3	5	5	4	32	2	6	10	8	0.1
17	− 9.8	−10.5	2.7	94	1040.0	0	0	9	00	0	7	02	0	−
18	− 1.5	− 9.4	3.0	56	1023.9	8	8	9	21	7	7	02	1	−
19	0.3	0.3	6.2	100	1022.2	8	8	1	00	0	2	46	2	−
20	0.2	− 0.9	5.7	91	1027.3	7	7	5	34	2	6	10	2	−
21	− 2.5	− 2.5	5.1	100	1037.9	9	9	.	18	2	1	43	4	−
22	− 4.4	− 4.4	4.4	100	1039.1	9	9	.	23	1	1	49	4	−
23	− 4.1	− 4.8	4.3	95	1036.8	2	0	9	12	1	4	10	4	−
24	− 0.6	− 1.4	5.5	93	1032.5	7	7	9	00	0	5	10	2	−
25	− 0.2	− 0.8	5.6	96	1030.8	8	8	2	04	6	5	10	2	−
26	− 1.9	− 4.1	4.5	85	1037.3	0	0	9	04	8	7	01	1	−
27	− 1.2	− 3.0	4.9	87	1031.8	5	5	9	29	5	7	01	2	−
28	− 1.7	− 4.1	4.5	84	1018.8	7	7	9	24	1	5	10	1	−

Godz. 13

1	0.8	− 2.2	5.2	81	1029.3	3	1	4	12	4	6	10	1	−
2	3.1	2.8	7.5	98	1026.9	8	5	2	32	4	4	61	5	0.5
3	− 0.1	− 2.7	5.0	82	1036.6	8	8	4	07	5	6	10	6	0.1
4	− 3.0	− 4.7	4.3	87	1042.2	8	8	3	00	0	5	10	2	−
5	− 3.0	− 4.3	4.4	91	1037.6	8	8	3	31	4	5	10	2	−
6	− 1.4	− 1.4	5.5	100	1033.9	8	8	1	31	5	4	56	5	0.1
7	0.5	− 0.3	6.0	95	1018.4	7	7	4	31	7	7	26	7	0.1
8	− 1.3	− 6.0	3.9	70	1027.8	6	4	4	32	5	8	26	7	0.3
9	− 0.5	− 5.0	4.2	71	1022.3	6	0	9	27	7	7	01	1	−
10	2.0	− 3.0	4.9	69	1017.2	0	0	9	24	4	6	10	0	−
11	− 1.3	− 2.4	5.1	91	1014.3	0	0	9	29	1	3	42	1	−
12	3.0	0.2	6.2	81	1008.5	0	0	9	10	2	4	10	4	−
13	6.1	3.6	7.9	84	1002.5	7	7	4	23	4	6	10	2	−
14	5.8	2.5	7.3	79	998.2	7	7	5	23	5	6	10	2	−
15	− 3.8	− 7.8	3.4	73	1021.1	1	1	5	32	4	8	02	0	−
16	− 3.5	− 9.4	3.0	65	1035.7	0	0	9	34	4	8	02	8	0.0
17	− 0.6	− 9.0	3.1	53	1036.5	1	1	9	18	4	7	02	0	−
18	0.1	− 2.7	5.0	81	1023.1	8	8	4	24	7	6	70	6	0.3
19	1.2	0.4	6.3	95	1020.7	8	8	2	30	1	4	10	4	−
20	2.5	− 1.9	5.3	73	1030.3	6	6	5	34	3	7	03	2	−
21	− 1.3	− 1.3	5.6	100	1039.8	9	9	.	21	2	2	45	4	−
22	− 0.1	− 0.4	5.9	98	1038.6	6	6	9	24	1	4	10	4	−
23	4.8	− 2.2	5.2	60	1035.0	8	1	9	18	2	5	05	1	−
24	3.6	− 3.3	4.8	61	1030.7	7	7	9	28	1	6	10	2	−
25	3.5	− 2.7	5.0	64	1033.4	0	0	9	05	9	7	01	1	−
26	1.4	− 5.4	4.1	61	1039.8	1	1	5	02	6	8	02	0	−
27	4.6	− 6.0	3.9	47	1029.3	1	1	4	28	7	7	02	1	−
28	4.6	− 3.0	4.9	58	1016.4	2	0	9	31	5	6	05	1	−

Godz. 19

1	− 1.3	− 2.2	5.7	95	1031.3	0	0	9	11	2	6	10	1	−
2	1.7	− 0.9	5.7	83	1026.6	7	7	4	35	3	7	02	6	0.2
3	− 1.9	− 4.4	4.4	83	1035.4	8	8	4	08	5	7	02	2	−
4	− 3.4	− 4.5	4.4	93	1041.0	8	8	3	34	1	5	10	2	−
5	− 2.9	− 4.2	4.5	92	1037.1	8	8	2	27	1	5	10	2	−
6	− 1.3	− 1.3	5.6	100	1030.9	8	8	2	31	2	5	56	5	0.0
7	− 0.5	− 3.0	4.9	83	1018.9	5	5	4	33	7	7	01	8	0.5
8	− 4.4	− 5.0	4.2	96	1028.1	0	0	9	32	2	7	01	8	0.0
9	− 4.0	− 6.0	3.9	85	1021.0	0	0	9	27	2	7	02	1	−
10	− 0.4	− 3.8	4.6	77	1014.0	0	0	9	22	4	7	02	0	−
11	− 2.5	− 3.8	4.6	92	1014.5	0	0	9	00	0	4	10	4	−
12	2.6	1.2	6.7	90	1005.7	7	7	9	13	2	4	10	4	−
13	4.2	1.9	7.0	86	1001.3	6	6	5	24	4	6	10	2	−
14	2.3	1.8	6.9	96	1000.2	8	6	3	24	6	6	61	6	1.6
15	− 7.0	− 9.1	3.1	86	1023.8	0	0	9	00	0	7	02	0	−
16	− 6.6	− 8.6	3.2	84	1038.6	0	0	9	27	1	8	02	0	−
17	− 3.2	− 9.8	2.9	62	1033.0	0	0	9	17	9	7	01	1	−
18	1.1	0.6	6.4	96	1024.3	8	8	2	24	3	5	20	7	0.8
19	0.4	− 0.2	6.0	96	1021.5	8	8	2	01	1	4	10	2	−
20	− 0.5	− 1.1	5.6	96	1033.5	7	7	4	31	3	6	27	2	0.0
21	− 1.6	− 1.6	5.4	100	1039.9	9	9	.	00	0	1	45	4	−
22	− 0.2	− 0.5	5.9	98	1037.7	0	0	9	21	1	5	10	1	−
23	2.6	− 2.2	5.2	70	1034.5	7	7	9	00	0	5	10	2	−
24	1.1	− 0.9	5.7	87	1029.7	7	7	9	00	0	5	10	2	−
25	2.3	− 4.7	4.3	61	1035.5	0	0	9	02	7	7	01	0	−
26	− 1.1	− 6.0	3.9	71	1038.5	0	0	9	33	3	8	02	0	−
27	1.3	− 3.5	4.7	70	1026.4	0	0	9	27	3	7	02	0	−
28	0.9	− 2.2	5.2	79	1017.8	8	8	4	28	4	6	10	1	−

Godz. 01

DNI	TEMPERATURA POWIETRZA T	TEMPERATURA PUNKTU ROSY T_d	PRĘŻNOŚĆ PARY WODNEJ e	WILGOTNOŚĆ WZGLĘDNA U	CIŚNIENIE ATMOSFERYCZNE P_o	ZACHMURZENIE N	N_h	h	WIATR dd	v	WIDZIALNOŚĆ V	POGODA ww	W	OPAD R
1	- 2.7	- 3.4	4.8	95	1027.2	8	8	3	10	1	4	10	2	-
2	- 2.9	- 3.6	4.7	95	1031.9	8	8	4	00	0	6	10	1	-
3	- 0.9	- 1.5	5.5	96	1027.6	8	8	3	04	3	3	44	7	0.1
4	- 9.5	-10.7	2.7	91	1042.2	0	0	9	03	2	6	10	1	-
5	- 5.1	- 5.7	4.0	95	1038.9	8	8	2	28	2	3	48	4	-
6	- 3.1	- 4.1	4.5	94	1035.7	8	8	4	31	2	6	10	2	-
7	- 2.6	- 3.2	4.8	95	1022.5	8	8	4	27	6	6	10	2	-
8	- 3.9	- 6.3	3.8	82	1016.8	5	5	4	33	9	8	36	8	0.1
9	- 9.7	-11.3	2.6	88	1027.4	0	0	9	27	4	7	02	0	-
10	- 1.6	- 4.1	4.5	84	1019.3	7	7	5	27	5	7	01	2	-
11	- 3.8	- 6.3	3.8	82	1013.2	0	0	9	22	4	6	10	0	-
12	- 4.3	- 4.8	4.3	96	1014.6	0	0	9	26	1	3	44	4	-
13	- 0.1	- 1.4	5.5	91	1005.0	6	0	9	20	4	6	10	2	-
14	1.4	1.1	6.6	96	1001.7	8	6	3	21	4	5	61	6	3.2
15	- 0.7	- 1.9	5.3	91	1003.3	8	8	4	33	7	7	03	2	-
16	- 5.4	- 7.0	3.6	91	1026.1	0	0	9	26	2	8	02	0	-
17	- 6.7	- 8.3	3.3	89	1039.5	0	0	9	26	4	7	02	0	-
18	- 4.3	- 9.0	3.1	69	1031.0	0	0	9	20	5	7	02	0	-
19	0.0	- 0.9	5.7	93	1023.3	8	8	4	24	4	6	10	2	-
20	- 0.2	- 0.8	5.8	96	1022.1	8	8	4	36	2	6	10	2	-
21	- 1.9	- 3.0	4.9	91	1034.8	3	3	5	36	2	7	01	1	-
22	- 3.1	- 3.8	4.6	95	1039.6	8	8	3	32	2	3	46	4	-
23	- 4.3	- 4.8	4.3	96	1037.4	0	0	9	32	3	5	10	0	-
24	0.4	- 3.0	4.9	78	1034.2	7	7	5	26	2	7	02	2	-
25	0.8	- 2.2	5.2	81	1028.2	8	8	5	31	2	7	02	2	-
26	- 1.8	- 5.0	4.2	80	1031.3	0	0	9	35	7	7	02	0	-
27	- 1.7	- 5.7	4.0	74	1035.3	8	8	5	28	4	7	03	1	-
28	- 1.5	- 3.0	4.9	89	1021.1	0	0	9	25	4	7	02	0	-

Godz. 07

DNI	TEMPERATURA POWIETRZA T	TEMPERATURA PUNKTU ROSY T_d	PRĘŻNOŚĆ PARY WODNEJ e	WILGOTNOŚĆ WZGLĘDNA U	CIŚNIENIE ATMOSFERYCZNE P_o	ZACHMURZENIE N	N_h	h	WIATR dd	v	WIDZIALNOŚĆ V	POGODA ww	W	OPAD R
1	- 3.1	- 3.5	4.7	97	1027.9	8	8	3	10	2	5	28	4	-
2	- 2.9	- 3.4	4.7	95	1028.4	8	8	4	16	1	4	10	1	-
3	- 1.7	- 2.5	5.1	94	1032.0	8	8	4	09	4	6	10	4	-
4	-13.3	-14.3	2.0	91	1042.4	0	0	9	00	0	2	48	0	-
5	- 5.4	- 6.1	3.9	95	1036.8	8	8	2	29	3	3	48	4	-
6	- 3.6	- 4.1	4.5	97	1033.6	8	8	3	29	3	4	10	2	-
7	- 2.6	- 3.2	4.8	95	1016.1	8	8	4	29	6	6	10	2	-
8	- 6.7	- 9.4	3.0	80	1022.2	5	5	4	33	6	8	02	3	-
9	- 7.9	- 8.9	3.1	93	1024.2	8	8	3	27	2	9	46	1	-
10	- 2.5	- 3.8	4.6	92	1019.3	7	7	5	27	4	7	01	2	-
11	- 6.2	- 8.1	3.3	87	1013.5	4	0	9	23	1	6	10	0	-
12	- 5.5	- 6.2	3.8	95	1012.9	7	7	9	09	2	3	44	4	-
13	1.0	- 0.2	6.0	91	1003.0	8	8	4	21	4	5	10	6	1.8
14	1.1	0.6	6.4	96	1000.9	8	8	3	22	3	5	10	6	1.2
15	- 4.9	- 8.2	3.3	79	1013.3	1	1	9	33	7	8	01	8	0.0
16	- 6.4	- 8.3	3.3	87	1028.5	5	5	5	28	3	7	03	1	-
17	- 7.3	- 9.4	2.8	86	1039.6	0	0	9	27	5	7	02	1	-
18	- 3.9	-10.7	2.7	59	1025.6	7	7	9	21	6	7	03	1	-
19	- 0.4	- 1.6	5.7	96	1021.9	7	7	4	23	3	6	10	2	-
20	- 0.4	- 1.0	5.7	96	1025.2	8	5	4	35	2	6	10	2	-
21	- 5.2	- 5.9	3.9	95	1037.9	0	0	9	36	1	2	46	0	-
22	- 4.3	- 4.8	4.3	96	1039.1	9	9	.	26	2	1	49	4	-
23	- 5.3	- 5.6	4.0	98	1037.4	6	0	9	31	1	4	28	4	-
24	0.4	- 3.8	4.6	74	1032.3	8	3	5	25	2	7	01	2	-
25	- 0.7	- 1.0	5.7	98	1029.3	8	8	4	36	5	3	46	2	-
26	- 3.9	- 8.2	3.3	72	1034.5	0	0	9	36	8	8	02	0	-
27	- 2.4	- 4.1	4.5	88	1029.6	2	2	5	28	5	7	02	1	-
28	- 3.1	- 5.0	4.2	86	1017.7	6	0	9	26	4	7	01	1	-

Godz. 13

1	- 0.7	- 3.3	4.8	83	1030.2	0	0	9	09	1	5	10	4	-
2	- 0.2	- 0.5	5.9	98	1025.1	8	8	3	29	3	2	46	7	3.2
3	- 3.4	- 4.2	4.5	94	1036.8	8	8	2	05	6	5	77	2	0.1
4	- 8.7	- 9.4	3.0	95	1042.9	8	8	2	35	1	3	48	4	-
5	- 3.4	- 3.8	4.6	97	1036.2	8	8	4	32	5	4	10	4	-
6	- 2.3	- 2.6	5.1	98	1031.5	8	8	2	31	5	3	44	4	-
7	- 0.3	- 0.9	5.7	96	1012.9	7	7	4	30	7	6	10	8	0.1
8	- 3.8	- 9.8	2.9	65	1024.9	4	4	4	34	4	8	03	1	-
9	- 1.0	- 4.7	4.3	76	1019.4	6	6	5	28	8	7	03	4	-
10	- 0.2	- 3.8	4.6	75	1018.0	2	0	9	22	3	7	01	1	-
11	- 1.0	- 2.7	5.0	88	1014.1	0	0	9	26	1	4	10	1	-
12	0.7	- 0.7	5.8	89	1010.5	8	8	9	14	2	6	10	4	-
13	2.4	0.2	6.2	86	1003.2	8	8	4	22	4	5	10	6	0.0
14	3.6	2.3	7.2	91	999.7	6	3	9	21	3	6	10	4	-
15	- 2.6	- 8.6	3.2	64	1019.0	3	2	5	32	4	8	09	0	-
16	- 3.0	- 9.8	2.9	59	1033.9	1	1	5	01	6	8	02	8	0.0
17	- 1.1	- 5.4	4.1	73	1037.3	1	0	9	25	6	8	02	0	-
18	- 2.3	- 4.1	4.5	87	1023.3	8	6	4	23	8	5	71	2	0.1
19	1.0	- 1.4	5.5	85	1021.1	8	8	4	26	2	6	10	2	-
20	1.3	- 3.3	4.8	71	1026.7	7	7	4	36	5	8	02	7	0.0
21	- 1.7	- 2.2	5.2	96	1038.9	8	8	2	28	3	4	28	4	-
22	- 1.0	- 2.0	5.3	94	1038.4	6	1	9	28	3	6	10	4	-
23	4.2	- 2.4	5.1	62	1035.7	7	0	9	30	3	7	02	2	-
24	2.9	- 1.7	5.4	70	1030.5	8	3	6	22	3	7	01	2	-
25	2.5	- 3.0	4.9	67	1031.3	1	1	5	05	7	7	01	4	-
26	0.9	- 7.0	3.6	56	1036.0	1	1	5	01	6	8	02	0	-
27	3.0	- 2.7	5.0	66	1027.0	2	1	5	29	7	8	01	0	-
28	4.2	- 2.4	5.1	61	1014.4	7	0	9	27	6	7	02	2	-

Godz. 19

1	- 2.9	- 3.6	4.7	95	1032.2	3	0	9	08	1	6	10	0	-
2	0.0	0.0	6.1	100	1024.5	8	8	3	36	2	2	77	4	0.0
3	- 6.4	- 7.9	3.4	90	1039.8	5	5	4	01	3	6	10	7	0.0
4	- 5.7	- 6.4	3.8	95	1041.0	8	8	2	33	2	3	48	4	0.1
5	- 2.5	- 3.1	4.8	95	1035.5	8	8	3	32	3	5	10	2	-
6	- 1.8	- 2.0	5.3	98	1029.0	8	8	3	29	5	6	10	7	0.1
7	- 2.4	- 3.3	4.8	94	1012.8	7	7	4	32	8	6	85	1	0.6
8	- 7.0	-10.2	2.8	77	1026.5	3	3	5	34	4	8	01	8	0.0
9	- 1.4	- 4.4	4.4	79	1018.9	8	8	5	30	6	7	02	2	-
10	- 4.2	- 6.0	3.9	86	1014.4	0	0	9	22	3	6	10	0	-
11	- 5.0	- 6.0	3.9	93	1015.3	5	5	4	00	0	3	44	4	-
12	0.5	- 0.7	5.8	91	1007.9	6	0	9	17	1	6	10	2	-
13	2.8	0.8	6.5	87	1002.3	7	7	5	20	3	5	10	2	-
14	3.5	1.9	7.0	89	999.6	8	8	4	24	4	6	21	2	0.1
15	- 4.1	- 7.4	3.5	78	1023.3	2	2	5	31	3	8	01	1	-
16	- 5.8	- 9.4	3.0	77	1037.6	0	0	9	30	2	8	01	0	-
17	- 2.7	- 7.8	3.4	69	1035.3	0	0	9	19	2	8	02	0	-
18	- 0.4	- 1.0	5.7	96	1023.6	8	8	4	24	4	6	10	7	0.2
19	- 0.2	- 1.1	5.6	95	1020.6	7	7	4	00	0	6	10	2	-
20	0.0	- 1.9	5.3	88	1032.0	7	7	5	35	3	7	01	8	0.0
21	- 2.3	- 2.9	4.9	96	1039.6	8	8	3	28	3	3	42	4	-
22	- 2.4	- 3.3	4.8	94	1037.8	2	2	9	26	1	7	01	1	-
23	0.7	- 3.0	4.9	76	1034.9	7	2	6	27	1	7	03	2	-
24	1.7	- 2.4	5.1	73	1029.1	8	5	5	27	3	7	03	2	-
25	0.0	- 4.1	4.5	73	1032.6	0	0	9	35	6	7	01	8	-
26	- 2.8	- 6.3	3.8	76	1036.5	3	2	5	34	4	8	03	0	-
27	1.2	- 2.7	5.0	75	1024.3	0	0	9	28	5	8	01	0	-
28	0.6	- 1.7	5.4	84	1015.3	8	0	9	32	7	6	10	2	-

Godz. 01

DNI	TEMPERATURA POWIETRZA T	TEMPERATURA PUNKTU ROSY T_d	PRĘŻNOŚĆ PARY WODNEJ e	WILGOTNOŚĆ WZGLĘDNA U	CIŚNIENIE ATMOSFERYCZNE P_o	ZACHMURZENIE N	N_h	h	WIATR dd	v	WIDZIALNOŚĆ V	POGODA ww	W	OPAD R
1	2.6	1.8	7.0	96	1022.8	7	7	4	12	3	5	10	2	–
2	6.0	5.5	9.1	97	1030.9	8	8	1	29	1	2	50	4	0.1
3	3.0	0.8	6.5	86	1029.9	8	8	4	01	3	7	21	2	0.8
4	– 0.4	– 3.0	4.9	84	1040.7	8	8	5	06	4	7	02	2	–
5	– 5.4	– 6.4	3.8	92	1039.6	0	0	9	12	2	6	10	0	–
6	– 3.3	– 3.7	4.6	97	1037.4	8	8	0	00	0	3	44	2	–
7	– 3.2	– 4.2	4.5	93	1027.3	8	8	2	26	2	5	10	2	–
8	– 1.5	– 3.8	4.6	84	1026.5	1	1	4	31	5	8	01	1	–
9	– 4.9	– 5.5	4.0	95	1029.2	1	1	9	28	1	7	02	0	–
10	– 5.0	– 6.3	3.8	91	1021.7	0	0	9	24	1	7	82	0	–
11	– 2.7	– 5.0	4.2	83	1014.7	0	0	9	00	0	6	10	0	–
12	1.0	0.2	6.2	93	1011.6	8	8	5	09	1	5	10	2	–
13	0.5	– 0.5	5.9	93	1004.7	0	0	9	26	1	6	10	1	–
14	2.0	0.8	6.5	92	1001.8	9	3	9	22	5	4	10	2	–
15	– 1.5	– 2.6	5.0	93	1010.3	8	8	3	02	6	6	71	6	0.3
16	– 6.3	– 7.8	3.4	90	1027.8	0	0	9	29	1	7	02	0	–
17	– 8.2	–10.0	2.8	88	1041.2	0	0	9	35	1	8	02	0	–
18	– 0.3	– 7.4	3.5	59	1027.9	7	7	9	22	5	8	03	1	–
19	0.8	0.3	6.2	96	1024.5	8	8	4	24	2	5	10	2	–
20	0.4	– 0.2	6.0	96	1025.5	8	8	4	34	3	6	18	7	0.9
21	– 2.1	– 2.4	5.1	98	1036.4	6	6	4	32	1	5	10	2	–
22	– 3.0	– 3.4	4.8	97	1040.1	7	7	0	14	3	2	48	4	–
23	– 3.6	– 5.0	4.2	91	1036.7	0	0	9	12	1	4	10	0	–
24	– 1.9	– 2.5	5.1	97	1034.0	7	0	9	00	0	5	10	2	–
25	0.8	– 1.7	5.4	85	1031.2	7	7	9	32	2	5	10	2	–
26	– 2.1	– 3.3	4.8	93	1038.6	0	0	9	33	3	7	02	0	–
27	– 3.0	– 5.4	4.1	83	1040.0	1	1	9	29	2	7	01	1	–
28	– 3.1	– 4.4	4.4	89	1025.7	1	0	9	28	2	6	10	0	–

Godz. 07

DNI	TEMPERATURA POWIETRZA T	TEMPERATURA PUNKTU ROSY T_d	PRĘŻNOŚĆ PARY WODNEJ e	WILGOTNOŚĆ WZGLĘDNA U	CIŚNIENIE ATMOSFERYCZNE P_o	ZACHMURZENIE N	N_h	h	WIATR dd	v	WIDZIALNOŚĆ V	POGODA ww	W	OPAD R
1	2.0	1.2	6.7	95	1023.7	6	4	5	12	3	5	10	2	–
2	5.1	3.8	8.0	91	1030.2	8	6	3	32	5	7	02	5	0.5
3	1.9	0.4	6.3	90	1033.1	8	7	5	01	4	7	20	2	0.2
4	– 1.0	– 4.1	4.5	80	1041.1	8	8	5	10	2	8	02	2	–
5	– 4.5	– 4.7	4.3	98	1038.2	8	8	0	12	1	3	46	1	–
6	– 4.1	– 4.6	4.3	96	1036.3	8	8	0	00	0	3	44	4	–
7	– 3.5	– 3.9	4.6	97	1023.3	8	8	1	31	6	5	10	2	–
8	– 3.9	– 5.4	4.1	86	1024.2	3	2	7	31	3	8	03	0	–
9	– 5.8	– 6.9	3.6	92	1026.8	2	1	9	25	1	6	10	0	–
10	– 6.9	– 8.1	3.3	91	1020.6	1	0	9	15	2	6	10	0	–
11	– 3.5	– 3.8	4.6	98	1014.4	5	5	9	00	0	5	10	1	–
12	– 0.5	– 0.8	5.8	98	1009.9	6	6	6	00	0	5	46	2	–
13	1.0	– 0.2	6.0	91	1003.9	3	2	9	24	1	5	10	0	–
14	3.6	2.1	7.1	89	999.6	6	4	9	22	5	6	10	1	–
15	– 4.8	– 6.7	3.7	85	1018.0	3	1	9	36	2	6	03	7	0.1
16	– 5.5	– 7.3	3.5	88	1032.2	7	7	5	32	1	7	70	1	0.0
17	– 9.7	–11.8	2.5	86	1039.1	2	0	9	15	3	8	03	0	–
18	1.1	– 6.3	3.8	58	1025.1	7	7	6	29	7	8	03	2	–
19	0.8	0.5	6.3	98	1022.0	8	8	2	00	0	4	10	2	–
20	0.3	0.0	6.1	98	1029.2	8	8	2	32	2	5	10	2	–
21	– 1.4	– 1.9	5.3	97	1038.4	8	8	1	35	1	3	46	2	–
22	– 3.7	– 4.2	4.5	97	1039.1	8	8	1	12	3	3	48	4	–
23	– 5.0	– 6.0	3.9	93	1036.1	2	1	9	30	1	4	10	0	–
24	– 1.2	– 2.1	5.2	95	1033.1	6	8	9	00	0	3	46	2	–
25	0.8	0.3	6.2	96	1032.5	8	7	2	36	3	4	10	2	–
26	– 3.3	– 4.0	4.6	96	1039.1	3	2	5	33	1	7	01	1	–
27	– 1.6	– 5.4	4.1	75	1036.3	7	7	9	29	5	7	01	1	–
28	– 3.0	– 4.7	4.3	87	1020.5	6	5	9	26	2	6	10	1	–

Godz. 13

1	5.6	3.6	7.9	87	1027.5	6	6	4	17	3	5	10	1	–
2	5.1	4.6	8.5	97	1028.5	8	8	2	32	4	5	50	6	1.5
3	1.3	0.4	6.3	93	1036.1	8	7	4	03	2	5	21	2	0.0
4	– 0.8	– 4.1	4.5	80	1041.7	7	7	5	08	2	7	02	2	–
5	– 3.7	– 3.9	4.6	99	1038.2	8	8	2	00	0	4	29	4	–
6	– 2.7	– 3.7	4.7	94	1034.2	7	7	2	04	2	4	10	4	–
7	– 1.5	– 2.7	5.0	91	1023.0	8	8	5	31	7	5	71	4	0.0
8	1.0	– 5.0	4.2	60	1030.1	3	3	5	34	4	8	03	1	–
9	2.5	– 4.7	4.3	60	1023.7	4	1	9	29	1	8	01	1	–
10	6.1	– 2.2	5.2	56	1017.8	8	0	9	18	2	4	05	0	–
11	3.6	0.6	6.4	80	1014.3	8	7	7	00	0	5	10	2	–
12	8.6	3.2	7.7	69	1007.4	4	1	7	17	3	6	10	4	–
13	8.1	3.4	7.8	73	1003.2	7	2	6	23	2	5	10	1	–
14	3.7	2.6	7.4	93	1000.7	8	7	4	28	8	5	21	2	1.3
15	– 1.2	– 9.4	3.0	55	1021.7	1	1	7	05	1	8	02	1	–
16	– 1.4	– 6.7	3.7	68	1037.3	3	3	5	02	3	8	02	7	0.9
17	1.1	– 9.8	3.1	47	1035.1	3	0	9	11	9	8	03	1	–
18	1.2	– 0.2	6.0	90	1025.5	8	8	4	26	5	6	79	6	0.7
19	2.2	1.4	6.8	96	1020.7	8	7	2	09	0	4	61	5	0.2
20	0.4	– 0.4	5.9	95	1032.9	8	8	3	36	4	7	03	2	–
21	– 0.4	– 0.7	5.8	98	1039.8	8	8	2	15	2	5	10	4	–
22	1.9	– 0.9	5.7	80	1037.4	3	0	9	13	3	6	10	4	–
23	3.0	– 4.1	4.5	61	1035.5	7	0	9	14	2	6	05	4	–
24	5.4	– 3.7	5.4	60	1032.0	7	7	9	00	0	5	10	4	–
25	4.4	– 1.2	5.6	67	1033.8	2	2	5	03	3	7	01	5	0.0
26	2.6	– 3.5	4.7	64	1040.3	1	1	5	03	3	8	01	0	–
27	5.2	– 2.7	5.0	57	1033.4	0	0	9	29	8	7	01	1	–
28	6.1	– 3.5	4.7	49	1018.7	0	0	9	33	7	6	05	1	–

Godz. 19

1	5.3	4.3	8.3	93	1030.7	8	8	2	24	1	5	10	2	–
2	4.4	3.6	7.9	94	1028.8	8	8	4	32	3	7	02	6	0.6
3	0.8	– 2.4	5.1	78	1038.7	8	8	6	06	3	6	10	2	–
4	– 2.5	– 3.8	4.6	90	1040.7	1	0	9	06	1	6	10	1	–
5	– 2.9	– 3.6	4.7	95	1037.6	8	8	2	00	0	4	10	1	–
6	– 2.8	– 3.8	4.6	94	1031.8	8	8	2	00	0	5	10	2	–
7	– 0.4	– 1.3	5.6	95	1023.0	8	8	3	28	8	6	20	2	0.0
8	– 1.3	– 5.0	4.2	75	1026.9	2	2	7	32	1	8	01	8	0.0
9	– 2.8	– 4.6	4.4	87	1027.2	0	0	9	23	2	7	01	0	–
10	0.5	– 3.0	4.9	78	1015.3	0	0	9	23	4	7	02	0	–
11	2.4	0.2	6.2	86	1013.5	8	5	6	11	1	4	10	6	0.8
12	3.8	1.0	6.6	84	1005.3	3	1	7	20	2	5	10	1	–
13	4.0	1.9	7.0	85	1002.3	9	2	6	23	4	5	10	2	–
14	2.9	0.2	6.2	83	1002.9	6	4	6	27	6	8	01	2	–
15	– 2.5	– 7.0	3.6	71	1024.3	2	0	9	36	1	8	01	0	–
16	– 3.0	– 7.4	3.5	72	1040.2	0	0	9	01	1	8	01	0	–
17	– 2.8	– 7.0	3.6	73	1032.0	0	0	9	17	3	7	01	1	–
18	1.4	0.4	6.3	93	1025.9	8	8	4	23	1	6	10	7	0.5
19	0.6	0.6	6.4	100	1022.0	8	7	1	01	3	4	71	6	4.2
20	0.2	– 0.9	5.7	91	1035.0	7	7	4	36	1	6	10	2	–
21	– 1.5	– 2.1	5.2	97	1039.8	0	0	9	10	1	5	10	1	–
22	– 0.8	– 2.7	5.0	87	1037.4	2	1	9	13	2	5	11	0	–
23	0.6	– 2.7	5.0	78	1034.6	7	2	9	00	0	6	10	2	–
24	2.0	– 4.6	4.4	63	1031.0	7	7	9	00	0	5	10	2	–
25	2.0	– 2.7	5.0	71	1030.6	8	0	9	03	3	7	02	0	–
26	0.0	– 5.0	4.2	69	1040.5	0	0	9	32	1	8	02	0	–
27	1.6	– 1.2	5.6	82	1029.3	0	0	9	29	5	7	02	0	–
28	1.2	– 2.2	5.2	78	1020.7	0	0	9	30	5	6	10	0	–

Godz. 01

DNI	TEMPERATURA POWIETRZA T	TEMPERATURA PUNKTU ROSY T_d	PRĘŻNOŚĆ PARY WODNEJ e	WILGOTNOŚĆ WZGLĘDNA U	CIŚNIENIE ATMOSFERYCZNE P_o	ZACHMURZENIE N	N_h	h	WIATR dd	v	WIDZIALNOŚĆ V	POGODA ww	W	OPAD R
1	- 1.3	- 1.6	5.4	98	1023.0	9	9	.	00	0	1	45	4	-
2	5.3	4.8	8.6	97	1031.9	8	8	2	28	3	4	51	5	0.1
3	1.5	0.4	6.3	92	1030.8	8	8	2	36	3	5	10	6	0.0
4	- 1.3	- 4.4	4.4	80	1029.9	8	8	3	09	3	5	10	2	-
5	- 7.0	- 7.9	3.4	93	1029.5	0	0	9	12	1	6	10	0	-
6	- 5.3	- 6.0	3.9	95	1026.9	0	0	9	00	0	5	10	0	-
7	- 4.6	- 5.2	4.1	96	1028.4	0	0	9	12	1	5	10	0	-
8	- 1.5	- 4.1	4.5	82	1027.4	7	7	4	32	4	5	10	7	0.0
9	- 7.8	- 8.8	3.1	93	1030.2	0	0	9	00	0	6	10	0	-
10	- 6.9	- 7.8	3.6	98	1023.5	0	0	9	11	1	6	10	0	-
11	- 5.1	- 6.8	3.7	89	1016.8	0	0	9	00	0	6	10	0	-
12	0.5	- 0.7	5.8	91	1012.2	6	6	6	12	1	5	10	2	-
13	- 1.0	- 1.3	5.6	98	1006.2	7	7	5	16	1	5	10	1	-
14	4.5	- 0.5	5.9	69	1002.4	7	7	5	22	5	6	10	1	-
15	- 3.1	- 4.7	4.3	87	1011.3	8	8	4	03	5	6	71	8	1.0
16	-13.1	-14.6	2.0	88	1029.6	0	0	9	14	2	6	10	0	-
17	-15.1	-16.4	1.7	90	1043.0	0	0	9	00	0	6	10	0	-
18	- 1.9	- 7.0	3.6	69	1028.5	8	8	9	11	3	6	10	1	-
19	0.3	- 0.9	5.7	91	1025.5	8	8	9	00	0	5	61	6	0.1
20	- 0.8	- 2.7	5.0	87	1026.2	8	8	2	36	5	4	71	7	1.2
21	- 5.3	- 5.6	4.8	98	1037.4	9	9	.	09	1	2	47	1	-
22	- 8.2	-10.0	2.8	88	1040.4	0	0	9	23	1	5	10	0	-
23	- 9.8	-11.4	2.5	88	1038.7	0	0	9	00	0	5	10	0	-
24	- 3.5	- 3.6	4.7	99	1035.5	8	0	9	09	1	5	10	1	-
25	- 0.5	- 1.4	5.5	93	1031.9	8	5	6	00	0	5	10	2	-
26	- 5.5	- 6.5	3.7	92	1039.9	0	0	9	12	1	6	10	0	-
27	- 6.5	- 7.7	3.4	91	1041.6	5	5	9	00	0	7	02	1	-
28	- 7.0	- 8.3	3.3	91	1038.5	1	0	9	11	2	6	10	0	-

Godz. 07

DNI	TEMPERATURA POWIETRZA T	TEMPERATURA PUNKTU ROSY T_d	PRĘŻNOŚĆ PARY WODNEJ e	WILGOTNOŚĆ WZGLĘDNA U	CIŚNIENIE ATMOSFERYCZNE P_o	ZACHMURZENIE N	N_h	h	WIATR dd	v	WIDZIALNOŚĆ V	POGODA ww	W	OPAD R
1	0.1	- 0.2	6.0	98	1024.0	8	8	5	00	0	5	10	4	-
2	3.1	1.5	6.8	89	1032.4	8	8	4	29	4	5	10	5	0.4
3	0.6	- 0.9	5.7	89	1033.1	8	8	4	36	3	5	20	7	0.5
4	- 1.9	- 6.3	3.8	73	1040.4	8	8	4	11	3	7	02	2	-
5	- 8.1	- 9.5	3.0	90	1038.9	0	0	9	15	2	7	02	0	-
6	- 6.8	- 7.6	3.4	94	1036.7	0	0	9	00	0	6	10	0	-
7	- 6.3	- 6.7	3.7	97	1024.9	1	1	9	00	0	5	10	0	-
8	- 5.5	- 6.5	3.7	92	1030.7	1	1	5	29	3	6	10	1	-
9	-10.1	-10.4	2.8	96	1028.1	0	0	9	13	2	8	02	0	-
10	- 9.5	- 9.8	2.9	97	1022.0	0	0	9	00	0	8	02	0	-
11	- 2.1	- 3.5	4.7	88	1015.4	7	7	6	12	1	6	10	1	-
12	- 2.7	- 3.0	4.9	98	1011.2	7	2	5	12	1	4	10	1	-
13	- 1.1	- 1.1	5.6	100	1005.1	5	5	5	00	0	4	10	1	-
14	2.4	1.2	6.7	92	1000.7	7	7	5	21	1	6	10	2	-
15	- 5.5	- 8.6	3.2	79	1017.5	6	7	5	06	3	7	22	7	0.2
16	-11.9	-12.3	2.4	96	1033.7	8	8	5	13	1	6	10	1	-
17	-16.5	-17.1	1.6	93	1039.8	0	0	9	00	0	8	02	0	-
18	- 8.7	- 9.7	3.7	93	1025.5	8	4	6	00	0	8	01	2	-
19	0.2	- 0.4	5.9	96	1022.1	8	8	5	09	2	5	10	7	0.1
20	- 8.8	- 1.9	5.3	92	1029.8	8	8	4	33	2	5	10	7	0.3
21	- 3.7	- 4.2	4.5	97	1039.1	7	7	4	12	2	4	28	4	-
22	-12.1	-14.1	2.1	86	1040.0	0	0	9	14	2	8	02	0	-
23	-12.2	-13.6	2.1	89	1038.6	2	0	9	00	0	5	10	0	-
24	- 3.1	- 3.8	4.6	95	1032.8	8	5	9	00	0	6	10	2	-
25	- 0.7	- 1.9	5.3	91	1032.6	8	5	5	00	0	5	10	2	-
26	- 2.6	- 4.4	4.4	87	1039.2	6	7	5	04	4	6	10	1	-
27	- 7.5	- 8.8	3.1	90	1039.6	5	5	9	33	1	8	01	1	-
28	- 7.1	- 8.4	3.2	91	1033.1	5	5	9	00	0	6	10	1	-

Godz. 13

1	3.9	3.4	7.8	97	1025.4	8	8	3	00	0	4	51	6	0.1
2	3.9	3.2	7.7	95	1030.0	8	8	3	29	5	5	61	5	1.0
3	- 0.3	- 1.4	5.5	91	1036.1	8	7	3	03	3	5	66	7	0.1
4	- 1.4	- 4.4	4.4	79	1040.3	1	1	5	05	6	6	10	1	-
5	3.3	- 4.4	4.4	56	1036.9	0	0	9	00	0	7	02	0	-
6	6.7	- 6.7	3.9	37	1032.5	0	0	9	00	0	6	05	0	-
7	- 3.5	- 4.0	4.5	95	1025.9	8	7	3	31	3	8	77	4	0.2
8	- 1.3	- 5.0	4.2	75	1031.1	6	6	5	29	2	8	62	1	-
9	2.3	- 3.8	4.6	63	1023.4	5	0	9	33	1	8	03	1	-
10	4.9	- 1.3	5.6	56	1017.9	0	0	9	03	1	7	02	0	-
11	6.5	0.6	6.4	67	1013.9	7	7	5	00	0	7	02	2	-
12	9.7	2.6	7.4	62	1007.0	7	7	5	00	0	6	05	2	-
13	4.9	1.5	6.8	78	1004.0	8	6	4	01	2	6	10	1	-
14	3.1	0.2	6.2	83	1001.6	8	5	5	28	8	7	60	6	0.3
15	- 2.4	- 9.6	3.0	59	1021.5	1	1	6	09	3	8	02	1	-
16	- 3.3	- 9.4	3.0	64	1037.2	5	5	5	03	1	7	03	7	0.2
17	1.5	- 9.8	2.9	43	1033.4	7	0	9	00	0	7	03	1	-
18	1.9	- 0.7	5.8	84	1026.3	8	4	6	10	2	5	61	7	0.6
19	0.5	0.0	6.1	96	1020.9	8	8	2	00	8	4	73	7	5.2
20	0.1	- 1.4	5.5	89	1033.6	7	7	4	31	3	6	10	7	0.0
21	3.3	- 1.9	5.3	68	1038.2	0	0	9	00	5	7	02	1	-
22	4.8	- 5.7	4.0	47	1036.2	5	0	9	00	0	5	05	1	-
23	6.8	- 6.7	3.7	37	1034.2	7	0	9	00	0	6	05	1	-
24	8.1	- 9.4	3.0	28	1031.0	7	2	9	07	2	7	01	2	-
25	- 0.1	- 1.0	5.7	95	1034.6	8	8	2	36	3	4	56	4	0.1
26	0.2	- 5.4	4.1	66	1040.9	3	3	5	36	2	7	01	7	0.0
27	4.0	- 6.7	3.7	45	1034.7	0	0	9	30	4	8	01	1	-
28	5.3	- 6.0	3.9	44	1028.1	0	0	9	30	5	6	05	1	-

Godz. 19

1	5.3	5.1	8.8	98	1030.9	8	8	2	27	4	4	51	5	0.2
2	3.7	1.7	6.9	84	1028.9	8	7	7	01	3	6	58	6	1.6
3	- 0.3	- 2.7	5.0	84	1031.5	8	8	4	08	2	5	10	7	0.1
4	- 2.4	- 4.7	4.3	84	1039.3	8	8	4	07	6	6	10	0	-
5	- 2.5	- 3.3	4.8	94	1037.2	0	0	9	00	0	5	10	0	-
6	- 1.5	- 2.7	5.0	90	1032.1	0	0	9	31	1	5	10	0	-
7	- 2.3	- 3.3	4.8	94	1024.8	8	7	3	30	6	4	77	4	0.2
8	- 2.5	- 5.4	4.1	80	1030.6	3	3	9	00	0	6	10	8	0.0
9	- 3.3	- 4.3	4.4	94	1023.4	0	0	9	00	0	7	02	1	-
10	- 1.3	- 3.5	4.7	85	1016.8	0	0	9	09	2	8	02	0	-
11	3.1	0.4	6.3	83	1013.7	8	8	5	00	0	5	10	6	0.0
12	3.0	0.2	6.2	83	1005.9	3	3	9	03	3	5	10	1	-
13	0.7	- 1.7	5.4	85	1003.4	3	3	9	32	2	6	10	1	-
14	1.5	- 1.2	5.6	83	1003.7	7	7	4	26	3	7	61	8	0.1
15	- 6.5	-11.2	2.6	71	1024.8	0	0	9	00	0	7	01	1	-
16	- 7.9	-11.7	2.5	76	1040.4	0	0	9	11	3	6	10	1	-
17	- 4.2	-13.2	2.2	58	1031.4	1	0	9	04	2	8	02	1	-
18	1.2	0.7	6.4	96	1026.3	8	8	9	00	0	5	61	6	0.3
19	0.3	- 0.3	6.0	96	1022.1	8	8	2	26	3	4	71	7	3.9
20	- 1.3	- 2.2	5.2	95	1034.8	7	7	4	00	0	5	10	2	-
21	- 2.4	- 3.8	4.6	90	1039.3	0	0	9	13	2	7	02	0	-
22	- 3.0	- 5.4	4.1	83	1037.7	2	0	9	00	0	5	10	1	-
23	0.0	- 3.3	4.8	79	1035.0	4	4	9	15	1	5	10	1	-
24	1.7	- 3.3	4.8	69	1031.6	7	7	9	00	0	5	10	2	-
25	- 1.2	- 2.2	5.2	92	1037.0	3	3	5	15	1	5	10	5	0.0
26	- 3.0	- 7.4	3.5	72	1041.4	0	0	9	00	0	8	02	0	-
27	- 2.1	- 7.0	3.6	68	1031.8	0	0	9	31	3	7	02	0	-
28	0.7	- 1.7	5.4	89	1022.0	6	0	9	27	2	5	10	1	-

Godz. 01

DNI	TEMPERATURA POWIETRZA T	TEMPERATURA PUNKTU ROSY T_d	PREŻNOŚĆ PARY WODNEJ e	WILGOTNOŚĆ WZGLĘDNA U	CIŚNIENIE ATMOSFERYCZNE P_o	ZACHMURZENIE N	N_h	h	WIATR dd	v	WIDZIALNOŚĆ V	POGODA ww	W	OPAD R
1	− 2.2	− 2.8	5.0	96	1027.2	0	0	9	00	0	5	10	4	−
2	− 2.5	− 3.1	4.8	95	1032.0	0	0	9	00	0	6	10	1	−
3	0.2	− 0.1	6.1	98	1027.9	8	8	4	01	7	6	70	8	0.7
4	− 4.3	− 7.0	3.6	81	1042.0	0	0	9	06	5	6	10	7	0.0
5	− 5.7	− 6.4	3.8	95	1040.7	8	8	5	25	2	6	10	1	−
6	− 3.2	− 4.2	4.3	92	1037.1	8	8	4	32	2	6	10	2	−
7	− 3.6	− 4.1	4.5	97	1025.2	9	9	.	27	3	3	56	4	0.0
8	− 3.3	− 5.4	4.1	85	1020.3	4	4	4	35	9	7	85	1	0.1
9	− 7.6	− 8.5	3.2	93	1029.2	0	0	9	00	0	7	02	0	−
10	− 7.6	− 8.5	3.2	93	1023.0	0	0	9	00	0	7	02	0	−
11	− 3.7	− 7.0	3.6	79	1015.9	0	0	9	00	0	5	10	0	−
12	− 3.0	− 4.0	4.5	93	1015.2	0	0	9	00	0	6	10	0	−
13	− 0.3	− 0.9	5.7	96	1007.0	8	8	5	16	1	6	10	1	−
14	2.1	1.8	7.0	99	1003.8	8	7	3	19	2	4	61	8	5.8
15	0.2	− 3.0	4.9	80	1006.0	8	8	4	29	7	6	10	1	−
16	− 8.0	− 9.0	3.1	93	1027.4	0	0	9	00	0	7	02	0	−
17	−10.6	−11.4	2.6	94	1042.2	0	0	9	00	0	7	02	0	−
18	− 5.8	− 9.4	3.0	77	1032.3	0	0	9	19	3	7	02	0	−
19	− 0.7	− 1.7	5.4	92	1025.1	8	8	4	25	2	6	10	5	0.0
20	0.2	− 0.4	5.9	96	1023.8	8	8	4	36	4	6	10	7	0.5
21	− 0.3	− 1.2	5.6	94	1035.7	8	8	4	00	0	6	10	1	−
22	− 4.8	− 5.1	4.2	98	1041.3	0	0	9	00	0	5	10	0	−
23	− 5.2	− 6.6	3.7	90	1039.1	0	0	9	30	1	6	10	1	−
24	− 0.9	− 3.0	4.9	85	1035.2	7	7	9	00	0	6	10	2	−
25	− 0.2	− 1.9	5.3	88	1029.8	8	8	5	00	0	6	10	2	−
26	− 2.0	− 6.0	3.9	74	1034.2	0	0	9	35	6	8	02	0	−
27	− 1.6	− 5.0	4.2	76	1037.0	7	7	5	35	2	7	02	1	−
28	− 1.7	− 4.7	4.3	78	1024.5	2	0	9	27	3	7	03	0	−

Godz. 07

DNI	TEMPERATURA POWIETRZA T	TEMPERATURA PUNKTU ROSY T_d	PREŻNOŚĆ PARY WODNEJ e	WILGOTNOŚĆ WZGLĘDNA U	CIŚNIENIE ATMOSFERYCZNE P_o	ZACHMURZENIE N	N_h	h	WIATR dd	v	WIDZIALNOŚĆ V	POGODA ww	W	OPAD R
1	− 3.3	− 4.0	4.5	95	1027.8	0	0	9	09	3	6	10	0	−
2	− 1.3	− 1.8	5.4	97	1035.3	8	8	4	00	0	5	87	1	0.1
3	− 0.5	− 1.1	5.6	96	1032.0	8	8	4	05	6	6	10	7	0.0
4	− 6.0	− 7.1	3.6	92	1042.5	8	8	5	06	2	6	10	1	−
5	− 5.3	− 6.0	3.9	95	1038.8	8	8	4	29	2	5	10	2	−
6	− 3.2	− 3.9	4.6	95	1035.5	8	8	4	32	3	5	10	2	−
7	− 3.5	− 4.3	4.4	94	1030.1	8	8	4	27	6	5	10	5	0.0
8	− 6.2	− 8.6	3.2	83	1025.4	1	1	4	34	4	8	03	8	0.0
9	− 6.8	− 7.3	3.5	96	1026.8	7	7	9	00	0	6	10	1	−
10	−12.2	−13.6	2.1	89	1025.4	0	0	9	00	0	7	02	0	−
11	− 7.5	− 8.0	3.3	96	1016.1	4	0	9	00	0	6	10	0	−
12	− 0.8	− 1.2	5.6	97	1013.2	8	8	4	00	0	5	10	1	−
13	− 0.2	− 0.8	5.8	96	1005.7	7	7	4	00	0	5	10	7	−
14	0.9	0.9	6.5	100	1003.0	9	9	.	21	1	3	47	6	0.2
15	− 4.4	− 6.7	3.7	83	1015.8	0	0	9	36	7	8	26	1	0.1
16	− 7.8	− 8.8	3.1	93	1030.9	0	0	9	00	0	7	02	0	−
17	−11.9	−13.3	2.2	89	1042.4	2	0	9	00	0	7	03	0	−
18	− 5.5	− 9.4	3.0	75	1028.3	7	5	7	18	1	6	10	1	−
19	− 1.0	− 1.7	5.4	95	1023.9	8	8	4	00	0	5	10	2	−
20	− 0.3	− 2.2	5.2	88	1027.0	8	8	5	01	3	4	10	2	−
21	− 3.5	− 3.9	4.6	97	1038.7	1	0	9	35	2	6	10	1	−
22	− 6.3	− 6.7	3.7	97	1040.9	9	9	.	00	0	3	49	4	−
23	− 6.6	− 7.4	3.5	94	1038.1	4	0	9	00	0	5	10	0	−
24	− 1.5	− 2.4	5.1	93	1033.9	7	7	9	00	0	6	10	2	−
25	− 0.1	− 1.0	5.7	94	1029.9	8	8	4	02	4	4	10	2	−
26	− 3.4	− 7.8	3.4	71	1036.8	0	0	9	03	3	8	02	1	−
27	− 2.5	− 4.4	4.4	86	1033.3	3	3	9	26	3	7	01	1	−
28	− 3.5	− 6.3	3.8	80	1031.0	7	5	9	00	0	6	10	1	−

Godz. 13

1	1.2	− 2.4	5.1	77	1029.8	5	5	5	10	3	7	02	1	−
2	1.7	0.9	6.5	94	1027.0	8	8	4	33	7	6	10	8	0.3
3	− 1.3	− 2.4	5.1	91	1036.1	8	8	4	06	7	7	02	8	0.1
4	− 3.4	− 6.6	3.7	79	1042.4	0	0	9	07	1	7	01	1	−
5	− 3.8	− 5.7	4.0	87	1038.2	6	6	5	32	3	6	10	2	−
6	− 2.5	− 2.8	5.0	98	1033.5	8	8	4	33	5	5	70	5	0.1
7	− 1.0	− 2.0	5.5	93	1018.0	8	8	4	33	6	5	70	7	0.2
8	− 2.5	− 9.0	3.1	60	1027.3	7	7	5	33	4	8	03	1	−
9	− 1.1	− 4.4	4.4	78	1022.6	6	1	5	26	8	8	02	2	−
10	2.2	− 3.5	4.7	65	1018.9	0	0	9	24	3	6	05	0	−
11	3.6	− 2.4	5.1	64	1014.7	0	0	9	27	2	6	05	1	−
12	2.3	− 0.5	5.9	82	1011.2	7	7	5	15	2	6	10	2	−
13	4.6	2.3	7.2	86	1005.0	7	7	4	00	0	5	10	2	−
14	5.8	2.3	7.2	78	1001.1	7	7	5	24	5	6	10	4	−
15	− 2.1	− 9.8	2.9	56	1020.9	5	5	5	31	2	8	03	1	−
16	− 2.8	− 9.4	3.0	60	1035.0	2	2	5	04	5	8	02	7	0.0
17	− 0.8	− 8.6	3.2	54	1038.5	0	0	9	24	2	8	02	0	−
18	0.5	− 7.0	3.6	57	1025.4	8	8	4	24	6	7	22	2	0.0
19	2.1	− 1.4	5.5	78	1021.6	7	7	5	00	0	6	10	2	−
20	1.6	− 3.8	4.6	67	1029.6	7	7	5	36	5	8	02	2	−
21	0.6	− 1.7	5.4	84	1040.9	1	1	5	04	3	7	01	1	−
22	0.7	− 0.7	5.8	89	1034.3	4	1	9	00	0	7	03	4	−
23	5.0	− 6.0	3.9	45	1036.0	7	0	9	08	0	8	02	1	−
24	3.6	− 2.4	5.1	64	1032.1	7	7	9	00	0	6	05	2	−
25	1.1	− 2.4	5.1	77	1032.9	7	7	4	04	6	7	03	7	0.0
26	0.9	− 6.3	3.8	58	1037.8	1	1	5	03	9	8	02	1	−
27	4.1	− 4.1	4.5	55	1029.9	0	0	9	31	7	8	02	0	−
28	6.1	− 7.9	3.6	39	1016.4	3	2	9	27	5	7	03	1	−

Godz. 19

1	0.2	− 3.8	4.6	74	1032.3	8	8	4	10	1	6	10	2	−
2	0.8	− 1.2	5.6	87	1026.3	8	8	5	36	5	6	10	1	−
3	− 2.9	− 4.2	4.5	91	1039.7	8	8	4	08	6	5	70	2	0.0
4	− 5.5	− 7.3	3.5	87	1041.8	0	0	9	00	0	6	10	1	−
5	− 3.5	− 4.3	4.4	94	1037.5	6	8	5	31	2	6	10	2	−
6	− 2.3	− 2.6	5.1	98	1031.4	9	9	.	28	3	3	56	7	0.6
7	− 0.8	− 3.0	4.9	85	1017.3	7	7	4	35	7	7	87	7	0.1
8	− 5.7	− 9.0	3.1	77	1026.7	0	0	9	00	0	7	01	8	0.2
9	− 3.5	− 6.3	3.6	80	1021.6	0	0	9	28	2	7	02	1	−
10	− 1.8	− 4.1	4.5	83	1016.6	0	0	9	24	1	6	10	0	−
11	− 1.6	− 2.4	5.1	94	1015.4	0	0	9	00	0	6	10	0	−
12	− 0.4	− 1.7	5.4	91	1009.3	0	0	9	00	0	6	10	1	−
13	2.8	2.3	7.2	96	1004.3	7	7	5	00	0	5	10	2	−
14	2.5	0.2	6.2	86	1002.8	8	8	4	27	6	6	10	2	−
15	− 3.7	− 7.8	3.4	72	1024.3	0	0	9	03	2	7	01	1	−
16	− 5.2	− 9.4	3.0	72	1039.0	0	0	9	35	2	7	02	0	−
17	− 3.9	− 7.4	3.5	78	1036.0	1	1	9	00	0	7	02	0	−
18	− 0.5	− 1.4	5.5	93	1026.4	8	8	4	26	5	6	10	8	0.1
19	0.5	− 0.9	5.7	89	1021.8	8	8	5	00	0	5	70	2	0.0
20	− 0.3	− 3.0	4.9	82	1032.6	5	5	5	02	4	7	02	1	−
21	− 1.2	− 1.6	5.4	97	1040.6	0	0	9	00	0	7	02	0	−
22	− 1.1	− 1.9	5.3	92	1039.2	7	7	9	00	0	6	10	1	−
23	0.5	− 4.4	4.4	70	1035.5	7	0	9	00	0	6	10	2	−
24	1.5	− 2.2	5.2	77	1030.6	7	7	8	00	0	7	02	2	−
25	2.1	− 4.1	4.5	68	1034.5	6	0	9	02	1	7	02	1	−
26	− 1.1	− 6.7	3.7	65	1038.3	0	0	9	36	4	8	02	0	−
27	0.8	− 6.3	3.8	59	1027.7	0	0	9	27	3	8	01	0	−
28	1.9	− 2.2	5.2	77	1017.6	0	0	9	30	5	7	01	0	−

Godz. 01

Dni	Temperatura powietrza T	Temperatura punktu rosy T_d	Prężność pary wodnej e	Wilgotność względna U	Ciśnienie atmosferyczne P_o	Zachmurzenie N	N_h	h	Wiatr dd	v	Widzialność V	Pogoda ww	W	Opad R
1	− 1.1	− 1.5	5.5	97	.	7	6	.	18	6	8	48	4	−
2	− 1.2	− 1.4	5.5	98	.	9	9	.	34	6	0	49	4	−
3	− 6.3	− 7.1	3.6	94	.	9	9	.	34	9	0	49	5	0.8
4	−10.4	−11.2	2.6	94	.	7	7	.	04	13	8	48	7	0.3
5	− 5.0	−17.1	1.6	37	.	0	0	9	18	16	9	02	0	−
6	1.6	− 4.1	4.5	65	.	0	0	9	09	3	9	02	0	−
7	0.4	− 9.0	3.1	51	.	0	0	9	32	4	9	02	0	−
8	−11.0	−11.4	2.6	97	.	9	9	.	36	25	0	49	3	0.4
9	− 6.6	−13.8	2.1	57	.	0	0	9	34	3	9	02	3	−
10	− 2.4	−12.7	2.3	45	.	0	0	9	34	3	9	02	0	−
11	− 1.6	− 9.8	2.9	54	.	0	0	9	27	15	9	02	0	−
12	− 2.6	− 3.2	4.8	97	.	9	4	.	22	9	8	49	4	−
13	− 1.9	− 2.1	5.2	98	.	9	9	.	27	19	8	49	4	−
14	− 4.4	− 5.8	4.2	96	.	9	9	.	25	24	8	49	4	−
15	−10.7	−11.5	2.9	94	.	9	9	.	36	8	8	73	4	5.8
16	−12.8	−17.8	1.5	65	.	1	0	9	07	7	9	02	0	−
17	−11.5	−23.7	0.9	34	.	0	0	9	16	14	9	02	0	−
18	− 5.4	−11.7	2.5	61	.	7	0	9	22	20	9	02	1	−
19	− 4.0	− 4.5	4.4	96	.	8	6	.	32	5	8	48	7	0.4
20	− 9.6	−10.3	2.8	94	.	9	9	.	36	10	0	73	4	17.9
21	− 7.5	− 7.7	3.4	99	.	5	2	.	36	13	8	48	4	0.4
22	− 5.0	−17.1	1.6	38	.	0	0	9	18	15	9	01	0	−
23	0.6	−11.7	2.5	39	.	0	0	9	20	1	9	02	0	−
24	− 1.2	−14.4	2.0	36	.	8	0	9	09	10	9	02	1	−
25	− 2.1	−17.1	1.6	31	.	7	7	7	36	12	8	02	2	−
26	− 6.7	−18.6	1.4	38	.	0	0	9	07	19	9	02	4	−
27	− 6.2	− 9.8	2.9	77	.	6	6	8	36	12	9	03	1	−
28	− 4.4	−14.4	2.0	46	.	0	0	9	34	8	9	02	0	−

Godz. 07

Dni	Temperatura powietrza T	Temperatura punktu rosy T_d	Prężność pary wodnej e	Wilgotność względna U	Ciśnienie atmosferyczne P_o	Zachmurzenie N	N_h	h	Wiatr dd	v	Widzialność V	Pogoda ww	W	Opad R
1	− 1.0	− 1.4	5.5	97	.	9	9	.	32	5	0	49	2	−
2	− 6.5	− 7.3	3.5	94	.	7	2	.	36	13	8	28	4	−
3	− 7.9	− 8.9	3.1	93	.	9	9	.	36	20	0	71	4	3.3
4	− 8.2	− 9.2	3.0	92	.	0	0	9	11	14	9	01	1	−
5	− 0.6	−15.0	1.9	31	.	0	0	9	16	2	9	02	0	−
6	2.9	− 8.6	3.2	42	.	0	0	9	04	7	9	02	0	−
7	− 2.4	− 3.0	4.9	96	.	2	0	9	32	11	9	03	0	−
8	−12.8	−13.3	2.2	96	.	9	9	.	32	20	0	49	3	0.6
9	− 5.8	− 9.9	3.1	80	.	1	0	9	34	3	9	03	0	−
10	− 3.0	−14.4	2.0	59	.	0	0	9	32	10	9	02	0	−
11	− 2.4	− 2.7	5.0	98	.	8	7	.	34	17	8	48	1	−
12	− 2.8	− 3.2	4.8	97	.	7	6	.	27	9	2	48	4	−
13	− 2.6	− 2.9	4.9	98	.	6	2	.	27	15	8	03	4	−
14	− 4.4	− 5.0	4.2	96	.	9	9	.	25	18	0	49	4	−
15	−14.3	−16.0	1.8	87	.	4	2	7	02	12	8	01	7	5.2
16	−15.6	−17.4	1.6	86	.	6	6	.	36	11	8	48	1	−
17	−11.0	−20.4	1.2	43	.	3	0	9	18	13	9	03	0	−
18	− 2.6	− 2.9	4.9	98	.	8	7	.	27	25	8	48	3	−
19	− 5.5	− 6.2	3.8	95	.	8	8	6	32	2	8	70	4	0.2
20	− 9.6	−10.3	2.8	94	.	9	9	.	36	10	0	70	4	3.3
21	− 8.2	− 8.8	3.1	95	.	2	2	.	09	11	8	48	4	0.1
22	− 3.4	−15.7	1.8	38	.	2	0	9	18	19	9	03	0	−
23	− 8.8	−13.6	2.1	57	.	1	0	9	29	8	9	03	0	−
24	− 3.2	−13.8	2.1	38	.	7	4	7	07	8	9	01	2	−
25	− 4.7	− 5.3	4.1	96	.	7	6	.	02	24	8	48	2	−
26	−11.6	−13.0	2.2	89	.	9	9	.	02	23	0	49	1	−
27	− 7.0	−17.8	1.5	44	.	3	3	8	36	10	9	01	1	−
28	− 4.2	−14.4	1.7	37	.	4	3	7	29	17	8	01	1	−

Godz. 13

1	− 0.4	− 0.4	5.9	100	.	9	9	.	00	0	0	49	5	0.4
2	− 3.3	− 3.7	4.6	97	.	9	9	.	34	17	0	36	4	1.2
3	− 8.8	− 9.5	3.0	95	.	9	9	.	02	11	0	71	4	1.2
4	− 5.2	− 8.2	3.3	80	.	2	0	9	14	12	9	02	0	−
5	1.2	−12.9	2.0	38	.	0	0	9	16	1	9	02	0	−
6	3.5	− 7.0	3.6	46	.	0	0	9	36	3	9	02	0	−
7	− 6.0	− 9.0	3.1	78	.	2	1	.	36	20	9	41	0	−
8	−11.2	−12.5	2.3	90	.	9	9	.	29	8	0	71	4	0.4
9	− 2.3	−12.2	2.4	47	.	5	0	9	34	4	9	02	1	−
10	− 1.8	−12.2	2.4	46	.	0	0	9	27	4	9	02	0	−
11	− 1.9	− 2.1	5.2	98	.	7	6	.	27	8	8	48	4	−
12	0.2	0.2	6.2	100	.	7	4	.	34	7	8	41	4	−
13	− 1.8	− 2.0	5.3	98	.	9	9	.	22	18	0	49	2	−
14	− 6.2	− 6.6	3.7	97	.	9	9	.	25	23	0	71	4	3.3
15	−12.4	−19.5	1.3	55	.	1	0	9	07	3	9	02	0	−
16	−15.2	−16.9	1.6	86	.	5	5	.	36	4	8	70	4	1.2
17	−10.6	−19.5	1.3	49	.	5	0	9	20	17	9	03	1	−
18	− 1.1	− 1.2	5.6	99	.	9	9	.	29	25	0	49	6	0.2
19	− 6.8	− 7.6	3.4	94	.	9	9	.	36	12	0	73	4	8.6
20	− 8.1	− 9.1	3.1	92	.	9	9	.	36	10	0	49	7	1.3
21	− 5.2	−12.2	2.4	57	.	0	0	9	14	18	9	02	0	−
22	− 2.0	−17.1	1.6	29	.	5	0	9	18	17	9	01	1	−
23	0.8	−15.7	1.5	27	.	7	0	9	09	3	9	02	1	−
24	− 8.8	−15.7	1.8	33	.	7	0	9	02	4	9	01	2	−
25	− 5.6	− 6.3	3.8	95	.	6	4	.	04	21	8	48	4	0.1
26	−12.4	−15.5	1.8	79	.	2	1	.	36	16	9	48	4	0.3
27	− 5.0	−19.8	1.1	30	.	1	1	8	36	16	9	38	3	−
28	− 4.1	− 8.2	3.3	72	.	2	0	9	34	20	9	03	0	−

Godz. 19

1	− 1.2	− 1.4	5.5	99	.	9	9	.	36	8	0	49	4	−
2	− 4.5	− 5.1	4.2	96	.	9	9	.	34	18	0	36	4	0.8
3	− 9.5	−10.2	2.8	94	.	9	9	.	02	13	0	71	4	1.4
4	− 4.4	−13.2	2.2	51	.	1	0	9	14	14	8	02	0	−
5	0.9	−11.3	2.9	36	.	0	0	9	07	4	9	02	0	−
6	2.8	−10.2	2.6	38	.	0	0	9	36	5	9	02	0	−
7	− 4.0	−10.1	2.8	92	.	7	7	.	36	18	9	48	7	0.6
8	−12.2	−13.6	2.1	89	.	3	3	.	34	16	9	48	7	0.1
9	− 3.7	−11.7	2.5	53	.	0	0	9	36	6	9	02	1	−
10	− 2.8	−10.7	2.7	56	.	0	0	9	29	15	9	02	8	−
11	− 1.8	− 2.8	5.3	98	.	9	9	.	27	3	0	49	4	−
12	− 1.2	− 1.4	5.5	99	.	5	4	.	25	18	9	48	1	−
13	− 4.2	− 4.7	4.3	96	.	7	4	.	22	21	8	48	7	0.8
14	− 7.2	− 7.7	3.4	96	.	9	9	.	25	18	0	71	4	0.9
15	−11.4	−23.4	1.1	44	.	2	0	9	07	7	9	01	0	−
16	−13.8	−25.0	0.8	38	.	0	0	9	07	8	9	02	7	0.2
17	− 7.4	−17.1	1.6	47	.	1	0	9	20	17	9	01	1	−
18	− 3.1	− 3.5	4.7	97	.	9	9	.	34	20	0	70	6	0.2
19	− 7.9	− 8.9	3.1	93	.	9	9	.	36	11	0	73	4	10.1
20	− 8.6	− 9.6	2.9	92	.	9	9	.	36	11	0	49	4	0.4
21	− 5.2	−17.1	1.6	39	.	1	0	9	18	15	9	02	0	−
22	− 1.2	−15.7	1.8	31	.	1	0	9	20	13	9	01	1	−
23	− 1.1	−11.7	2.5	45	.	7	6	7	04	9	9	03	2	−
24	− 2.7	−17.8	1.5	31	.	7	6	7	36	8	8	02	2	−
25	− 8.0	− 9.0	3.1	93	.	9	9	.	02	23	0	49	2	0.2
26	−11.3	−12.4	2.3	90	.	4	4	.	36	16	9	48	1	−
27	− 4.5	−19.8	1.3	30	.	0	0	9	36	15	9	02	3	−
28	− 4.2	−12.7	2.3	51	.	1	0	9	34	16	9	01	1	−

Godz. 01

DNI	TEMPERATURA POWIETRZA T	TEMPERATURA PUNKTU ROSY T_d	PREŻNOŚĆ PARY WODNEJ e	WILGOTNOŚĆ WZGLĘDNA U	CIŚNIENIE ATMOSFERYCZNE P_o	ZACHMURZENIE N	N_h	h	WIATR dd	v	WIDZIALNOŚĆ V	POGODA ww	W	OPAD R
1	− 2.4	− 2.7	5.0	98	1027.1	8	8	4	11	1	5	10	2	−
2	− 1.0	− 1.6	5.4	96	1031.2	8	8	4	00	0	6	10	2	−
3	− 0.4	− 0.7	5.8	98	1026.5	8	8	3	06	2	5	77	2	0.2
4	− 9.1	− 9.8	2.9	95	1040.9	7	7	5	04	1	7	03	1	−
5	− 5.9	− 6.3	3.8	97	1038.6	8	8	4	27	3	5	10	2	−
6	− 2.4	− 3.0	4.9	96	1035.0	8	8	4	30	3	6	10	2	−
7	− 2.5	− 3.4	4.7	93	1022.4	8	8	4	28	5	7	02	2	−
8	− 2.9	− 4.1	4.5	89	1014.0	6	6	4	31	6	7	26	1	0.0
9	− 7.4	− 9.5	3.0	85	1029.9	5	5	5	27	3	7	01	1	−
10	− 1.4	− 3.5	4.7	86	1018.9	8	8	5	28	3	7	02	2	−
11	− 3.4	− 5.0	4.2	86	1013.9	0	0	9	24	4	7	02	0	−
12	− 5.1	− 5.4	4.1	98	1014.8	8	8	4	00	0	5	10	1	−
13	1.6	0.2	6.2	98	1005.9	3	0	9	22	3	6	10	1	−
14	2.5	1.0	6.6	90	1002.5	8	8	5	24	3	7	02	2	−
15	2.0	− 0.5	5.9	84	1002.6	0	0	9	26	5	7	01	1	−
16	− 7.8	− 9.6	3.0	87	1025.9	0	0	9	00	0	7	02	0	−
17	− 8.3	−10.2	2.8	86	1039.4	0	0	9	24	3	7	02	0	−
18	− 3.7	−10.2	2.8	58	1032.1	0	0	9	22	5	7	02	0	−
19	− 0.4	− 1.3	5.6	94	1023.8	8	8	4	25	5	7	02	2	−
20	− 0.8	− 1.2	5.6	94	1021.7	8	8	4	00	0	6	10	2	−
21	− 0.1	− 2.7	5.0	80	1033.9	7	7	5	36	1	7	02	1	−
22	− 3.9	− 4.4	4.4	96	1038.9	8	8	3	30	2	5	28	4	−
23	− 4.5	− 4.7	4.3	98	1036.7	0	0	9	26	1	6	10	0	−
24	− 0.8	− 3.3	4.8	83	1034.4	7	7	9	24	1	7	02	2	−
25	0.1	− 2.4	5.1	84	1028.4	8	6	6	24	1	7	03	2	−
26	− 1.3	− 4.4	4.4	79	1029.3	3	3	5	33	6	7	03	0	−
27	− 2.7	− 6.3	3.8	74	1034.3	7	4	7	27	3	7	03	1	−
28	− 1.9	− 4.7	4.3	81	1021.2	0	0	9	26	4	7	02	0	−

Godz. 07

DNI	TEMPERATURA POWIETRZA T	TEMPERATURA PUNKTU ROSY T_d	PREŻNOŚĆ PARY WODNEJ e	WILGOTNOŚĆ WZGLĘDNA U	CIŚNIENIE ATMOSFERYCZNE P_o	ZACHMURZENIE N	N_h	h	WIATR dd	v	WIDZIALNOŚĆ V	POGODA ww	W	OPAD R
1	− 2.5	− 3.1	4.8	95	1027.6	8	8	5	09	1	6	10	2	−
2	− 0.8	− 1.7	5.4	94	1028.4	8	8	4	18	3	6	10	2	−
3	− 1.6	− 1.9	5.3	98	1031.4	8	8	4	06	4	6	10	7	0.1
4	− 7.5	− 8.0	3.3	96	1041.1	8	8	4	32	1	6	10	1	−
5	− 5.7	− 6.1	3.9	97	1036.4	8	4	4	29	4	5	10	2	−
6	− 3.8	− 4.6	4.3	94	1032.9	8	8	4	27	5	6	10	2	−
7	− 3.1	− 3.8	4.6	95	1015.4	8	8	4	29	7	7	02	2	−
8	− 5.9	− 9.8	2.9	74	1020.1	4	4	5	32	5	7	01	1	−
9	−10.8	−12.1	2.4	90	1024.3	5	5	9	26	1	7	03	1	−
10	− 2.1	− 3.3	4.8	92	1019.3	8	8	5	26	3	7	02	2	−
11	− 4.8	− 7.0	3.6	83	1014.0	0	0	9	25	3	7	02	0	−
12	− 4.8	− 5.1	4.2	98	1013.4	3	3	9	11	1	5	10	1	−
13	2.5	0.0	6.1	84	1003.8	6	6	6	24	4	7	08	1	−
14	1.7	0.9	6.5	94	1001.8	8	8	4	20	2	6	10	2	−
15	− 3.0	− 5.7	4.0	81	1011.8	7	7	5	33	6	7	01	1	0.0
16	− 8.9	−10.0	2.9	92	1028.5	0	0	9	26	1	7	02	0	−
17	− 8.5	−10.4	2.8	86	1039.3	1	1	9	24	3	7	02	0	−
18	− 3.9	−11.7	2.5	54	1027.3	5	3	9	22	5	8	03	1	−
19	− 0.4	− 1.3	5.6	94	1022.3	8	8	4	24	3	7	02	2	−
20	− 0.1	− 1.0	5.7	94	1024.7	8	8	4	02	2	6	10	2	−
21	− 5.7	− 7.5	3.5	87	1037.3	1	0	9	00	0	6	10	1	−
22	− 3.9	− 4.4	4.4	96	1038.4	8	8	3	32	2	5	10	2	−
23	− 6.2	− 6.6	3.7	97	1036.9	8	0	9	25	1	6	10	1	−
24	− 1.6	− 4.1	4.5	86	1032.7	7	7	6	00	0	7	03	2	−
25	0.0	− 1.2	5.6	91	1027.4	8	8	6	35	3	5	10	2	−
26	− 3.6	− 9.0	3.1	66	1032.5	5	5	5	02	6	7	03	1	−
27	− 1.9	− 5.0	4.2	80	1028.9	1	1	9	27	7	8	01	1	−
28	− 3.4	− 5.7	4.0	85	1017.9	7	0	9	27	3	7	02	1	−

Godz. 13

1	− 0.1	− 2.2	5.2	86	1029.2	7	7	5	09	1	6	10	2	−
2	− 0.3	− 0.9	5.7	96	1025.0	8	8	5	00	0	5	71	2	0.6
3	− 1.9	− 4.4	4.4	83	1035.4	8	8	4	07	5	6	10	2	−
4	− 6.4	− 6.8	3.7	97	1041.6	8	8	5	28	1	6	10	2	−
5	− 3.4	− 4.2	4.5	94	1035.1	8	8	4	24	4	6	10	2	−
6	− 2.5	− 3.1	4.8	95	1030.6	8	8	4	29	5	6	10	2	−
7	− 0.1	− 0.7	5.8	93	1012.3	5	5	4	27	6	7	22	7	0.3
8	− 3.5	− 9.4	3.0	65	1023.9	6	6	5	32	5	8	03	1	−
9	− 1.8	− 4.4	4.4	80	1019.9	6	4	5	27	7	7	03	1	−
10	− 1.5	− 5.4	4.1	81	1017.8	4	0	9	24	3	8	01	1	−
11	1.1	− 3.8	4.6	68	1013.8	3	0	9	27	4	6	05	0	−
12	0.9	0.4	6.3	96	1011.4	8	8	9	16	1	5	70	1	0.0
13	5.9	1.7	6.9	74	1003.8	7	7	5	22	5	7	02	2	−
14	7.3	2.1	7.1	69	1000.1	2	0	9	23	4	6	05	1	−
15	− 1.9	− 8.6	3.2	59	1018.1	6	1	5	30	4	8	02	1	−
16	− 2.7	− 9.4	3.0	59	1032.4	2	2	5	36	4	8	01	8	0.1
17	− 0.6	− 6.3	3.9	65	1031.4	0	0	9	30	4	8	02	0	−
18	2.8	− 9.0	3.1	43	1022.5	8	8	9	25	7	8	03	2	−
19	2.0	− 2.4	5.1	72	1021.0	8	8	4	27	1	6	10	2	−
20	1.7	− 2.2	5.2	75	1027.0	8	8	4	36	2	7	27	2	0.0
21	2.3	− 4.7	4.3	61	1037.8	2	2	5	11	1	7	02	0	−
22	2.8	− 1.9	5.3	72	1037.0	1	0	9	27	3	7	02	1	−
23	3.5	− 1.9	5.3	67	1033.7	8	0	9	30	1	6	05	2	−
24	6.3	− 2.2	5.2	54	1029.9	6	6	9	32	1	7	02	2	−
25	0.3	− 2.7	5.0	80	1030.3	7	7	4	04	6	6	10	4	−
26	0.5	− 6.6	3.2	50	1034.5	1	1	5	02	6	8	02	1	−
27	3.7	− 3.3	4.8	61	1025.6	1	1	5	31	6	8	01	1	−
28	4.7	− 4.4	4.4	50	1014.0	7	0	9	28	5	8	02	2	−

Godz. 19

1	− 0.3	− 0.9	5.7	96	1031.4	8	8	4	00	0	6	10	2	−
2	− 0.5	− 0.8	5.8	98	1024.1	8	8	3	33	2	4	77	5	0.1
3	− 5.9	− 7.4	3.5	89	1038.4	0	0	9	04	1	7	02	1	−
4	− 8.0	− 8.6	3.2	96	1040.8	8	8	4	30	1	6	10	1	−
5	− 2.3	− 2.9	4.9	96	1034.5	8	8	4	32	4	8	10	2	−
6	− 1.5	− 2.6	5.0	92	1027.9	8	8	4	28	5	7	02	2	−
7	− 2.1	− 3.3	4.8	92	1011.8	4	4	4	31	5	7	26	1	1.2
8	− 5.7	− 7.4	3.5	85	1025.0	7	7	4	32	4	7	03	8	0.1
9	− 1.3	− 5.4	4.1	73	1018.1	7	7	5	27	7	7	02	2	−
10	− 4.3	− 8.0	3.9	87	1015.2	0	0	9	00	0	7	02	1	−
11	− 4.1	− 5.3	4.1	91	1015.3	0	0	9	00	0	5	10	0	−
12	0.7	0.2	6.2	96	1009.1	8	8	5	00	0	5	10	7	0.3
13	4.0	1.2	6.7	84	1003.5	7	7	5	24	3	7	02	2	−
14	4.5	2.3	7.2	86	1000.5	8	8	4	26	4	6	10	1	−
15	− 4.0	− 9.0	3.1	68	1022.5	0	0	9	00	0	7	01	1	−
16	− 6.2	−10.7	2.7	69	1037.0	0	0	9	34	1	7	02	0	−
17	− 3.4	− 8.6	3.2	67	1036.3	0	0	9	21	1	7	02	0	−
18	− 0.4	− 1.7	5.4	91	1024.0	8	8	4	25	7	7	02	7	0.4
19	0.3	− 1.7	5.4	86	1020.5	6	5	4	00	0	6	10	2	−
20	− 0.9	− 3.3	4.8	85	1030.8	2	2	9	36	2	6	10	8	0.1
21	− 1.7	− 2.5	5.1	94	1038.8	0	0	9	26	1	7	02	0	−
22	− 0.4	− 3.0	4.9	84	1036.8	0	0	9	29	2	7	01	1	−
23	0.3	− 1.2	5.6	89	1034.5	6	6	9	00	0	7	03	2	−
24	1.7	− 1.2	5.6	80	1028.8	7	7	9	00	0	7	02	2	−
25	0.7	− 4.4	4.4	68	1030.7	0	0	9	34	5	7	02	1	−
26	− 2.4	− 9.0	3.1	60	1035.2	0	0	9	35	4	8	01	0	−
27	0.8	− 2.2	5.2	81	1024.0	0	0	9	26	3	7	02	0	−
28	1.1	− 3.8	4.6	70	1014.2	1	0	9	28	3	7	02	1	−

Godz. 01

DNI	TEMPERATURA POWIETRZA T	TEMPERATURA PUNKTU ROSY T_d	PREŻNOŚĆ PARY WODNEJ e	WILGOTNOŚĆ WZGLĘDNA U	CIŚNIENIE ATMOSFERYCZNE P_o	ZACHMURZENIE N	N_h	h	WIATR dd	v	WIDZIALNOŚĆ V	POGODA ww	W	OPAD R
1	3.0	1.7	6.9	91	1023.7	8	8	5	13	2	5	10	2	-
2	2.6	2.6	7.4	100	1031.7	8	8	5	20	2	1	46	4	-
3	1.6	0.6	6.4	96	1028.9	8	4	3	02	6	6	61	5	2.4
4	- 0.9	- 2.7	5.0	87	1041.4	6	6	5	05	4	6	10	2	-
5	- 5.4	- 6.4	3.8	92	1040.6	0	0	9	06	1	6	10	0	-
6	- 4.0	- 4.5	4.4	96	1037.9	9	9	.	32	1	1	45	4	-
7	- 3.5	- 3.9	4.6	97	1027.7	7	7	5	26	2	3	48	4	-
8	- 1.8	- 3.8	4.6	85	1025.0	3	3	5	33	6	6	10	7	0.1
9	- 1.8	- 3.5	4.7	88	1029.2	7	7	5	29	2	7	02	2	-
10	- 4.4	- 7.4	3.5	80	1023.0	0	0	9	17	1	7	02	0	-
11	- 1.3	- 3.3	4.8	86	1016.1	0	0	9	18	2	6	10	0	-
12	1.5	- 0.7	5.8	85	1012.6	8	8	5	14	1	4	10	4	-
13	1.4	0.2	6.2	92	1005.6	0	0	9	19	3	5	10	1	-
14	1.3	1.0	6.6	98	1003.4	8	0	9	20	1	5	10	6	1.4
15	- 1.2	- 2.2	5.2	94	1009.1	7	7	5	02	7	6	86	1	0.4
16	- 6.4	- 8.2	3.3	84	1027.6	0	0	9	00	0	7	02	0	-
17	- 8.2	-10.0	2.8	88	1042.1	0	0	9	19	2	7	02	0	-
18	- 3.5	- 7.0	3.6	77	1030.4	0	0	9	17	5	6	10	0	-
19	0.2	- 0.9	5.7	91	1025.9	7	7	5	19	1	3	42	4	-
20	0.1	- 0.4	5.9	96	1024.2	7	7	5	02	4	3	44	7	1.7
21	- 1.0	- 1.7	5.4	95	1036.7	8	8	5	32	1	6	10	2	-
22	- 3.6	- 4.1	4.5	97	1040.8	0	0	9	18	2	3	48	4	-
23	- 4.2	- 6.0	3.9	87	1038.2	0	0	9	19	2	3	48	0	-
24	- 1.0	- 3.3	4.8	85	1034.4	7	0	9	19	2	3	44	4	-
25	1.2	- 2.2	5.2	78	1030.9	8	8	5	30	4	4	10	4	-
26	- 1.8	- 3.5	4.7	89	1038.0	0	0	9	31	4	7	02	0	-
27	- 1.2	- 1.4	5.5	99	1039.3	7	7	6	29	2	7	02	1	-
28	- 0.6	- 4.3	3.8	65	1026.4	2	0	9	23	2	7	03	0	-

Godz. 07

DNI	TEMPERATURA POWIETRZA T	TEMPERATURA PUNKTU ROSY T_d	PREŻNOŚĆ PARY WODNEJ e	WILGOTNOŚĆ WZGLĘDNA U	CIŚNIENIE ATMOSFERYCZNE P_o	ZACHMURZENIE N	N_h	h	WIATR dd	v	WIDZIALNOŚĆ V	POGODA ww	W	OPAD R
1	2.1	0.4	6.3	88	1024.4	7	7	5	12	3	5	10	2	-
2	5.4	5.4	9.0	100	1029.7	9	9	.	31	3	1	43	4	-
3	1.2	0.4	6.3	95	1032.4	8	6	2	36	5	6	10	6	0.0
4	- 2.3	- 4.7	4.3	82	1042.1	6	6	5	07	4	6	10	2	-
5	- 6.8	- 7.6	3.4	94	1039.1	0	0	9	00	0	5	10	0	-
6	- 4.4	- 4.6	4.3	98	1036.7	9	9	.	32	1	1	49	4	-
7	- 3.8	- 4.3	4.4	96	1022.8	5	5	5	32	2	2	48	4	-
8	- 2.8	- 5.0	4.2	84	1028.2	7	7	5	30	3	6	10	1	0.0
9	- 4.6	- 5.5	4.0	93	1026.9	2	2	5	21	1	6	10	1	-
10	- 6.2	- 7.7	3.4	90	1021.8	0	0	9	19	3	6	10	0	-
11	- 3.4	- 4.5	4.4	93	1015.4	2	2	6	16	2	5	10	0	-
12	1.2	0.4	6.3	95	1010.6	6	6	5	00	0	3	46	2	-
13	0.4	- 0.5	5.9	93	1005.3	0	0	9	19	1	3	42	4	-
14	1.2	0.4	6.3	95	1001.9	7	7	5	17	3	5	10	1	-
15	- 4.4	- 6.0	3.9	87	1017.7	5	0	5	34	3	7	03	0	0.9
16	- 6.0	- 6.7	3.7	94	1031.7	6	6	3	29	4	6	10	1	0.0
17	-10.8	-12.1	2.4	90	1041.1	0	0	9	15	1	5	10	0	-
18	- 1.0	- 2.0	5.3	94	1026.6	6	6	9	17	5	7	01	1	-
19	0.0	- 0.3	6.0	98	1023.7	8	8	5	18	1	3	44	4	-
20	0.0	- 0.9	5.7	93	1028.7	8	8	5	33	2	6	10	4	-
21	- 1.3	- 2.1	5.2	95	1038.6	8	8	5	04	1	6	10	2	-
22	- 7.4	- 7.6	3.5	98	1040.4	9	9	.	16	1	2	49	4	0.1
23	- 7.7	- 8.3	3.3	96	1037.8	0	0	9	16	1	1	48	4	-
24	- 1.0	- 2.2	5.2	90	1033.5	8	3	5	17	1	3	44	4	-
25	0.1	- 0.8	5.8	95	1031.3	8	8	5	35	5	4	10	2	-
26	- 1.2	- 3.8	4.6	83	1038.1	5	5	5	03	6	7	03	1	-
27	- 1.1	- 1.2	5.6	99	1036.4	6	6	6	27	4	7	01	2	-
28	- 3.2	- 6.0	3.9	81	1021.6	6	6	5	19	2	6	10	1	-

Godz. 13

1	4.1	0.2	6.2	77	1028.2	8	8	5	12	3	5	10	2	-
2	4.7	3.4	7.8	91	1028.7	7	7	3	27	5	6	51	4	0.0
3	1.2	0.0	6.1	91	1035.7	8	8	4	06	6	6	87	2	0.0
4	- 0.4	- 1.4	5.5	93	1041.7	2	1	5	05	2	8	03	1	-
5	- 0.9	- 2.7	5.0	87	1038.5	0	0	9	17	1	3	48	4	-
6	- 2.8	- 3.2	4.8	97	1035.0	7	7	2	01	4	4	28	7	0.0
7	- 2.0	- 2.9	4.9	95	1022.6	8	6	3	28	5	6	77	4	0.0
8	- 0.3	- 3.5	4.7	79	1030.2	7	4	4	34	4	7	01	7	0.0
9	1.3	- 3.5	4.7	69	1024.3	4	1	9	29	3	7	01	1	-
10	5.2	- 2.7	5.0	57	1019.1	0	0	9	23	1	5	10	0	-
11	2.6	- 1.2	5.6	77	1015.2	7	7	5	17	3	5	10	1	-
12	6.7	3.0	7.6	68	1008.8	8	0	9	17	3	6	10	4	-
13	7.3	3.0	7.6	75	1004.5	7	3	9	19	2	9	10	4	-
14	5.3	1.9	7.0	79	1000.9	8	5	5	25	5	7	02	2	-
15	3.2	- 7.0	3.6	63	1021.8	3	3	5	01	3	8	02	1	-
16	- 2.9	- 6.0	3.9	80	1036.9	5	5	4	33	2	8	03	7	0.0
17	0.2	- 5.4	4.1	66	1036.8	0	0	9	17	8	6	10	0	-
18	0.7	- 5.7	4.0	63	1026.6	8	8	4	17	1	6	88	2	0.3
19	1.2	0.7	6.4	96	1021.3	8	8	3	15	2	3	51	7	0.3
20	1.2	- 0.2	6.0	90	1031.7	7	7	4	35	6	6	10	2	-
21	0.8	- 2.4	5.1	78	1040.5	5	5	5	20	1	6	10	2	-
22	1.8	- 2.7	5.0	72	1037.8	4	0	9	15	3	5	28	4	-
23	5.0	- 4.5	8.4	97	1036.0	6	0	9	19	1	3	42	4	-
24	2.5	- 0.2	6.0	82	1032.7	6	3	5	33	1	3	44	4	-
25	1.0	- 0.9	5.7	87	1033.3	8	4	5	05	4	7	03	5	0.0
26	1.6	- 4.7	4.3	62	1039.3	3	3	5	01	7	7	01	1	-
27	3.6	- 3.0	4.9	63	1033.6	2	1	9	30	8	7	01	1	-
28	5.2	- 2.2	5.2	59	1019.1	0	0	9	29	3	6	10	1	-

Godz. 19

1	3.2	1.9	7.0	91	1031.6	7	7	5	14	1	3	46	2	-
2	3.6	2.9	7.5	95	1027.5	7	7	3	35	5	6	20	5	0.7
3	0.3	- 0.7	5.8	93	1038.5	8	8	5	05	4	6	10	8	0.0
4	- 2.1	- 2.4	5.1	98	1040.8	0	0	9	18	2	7	01	0	-
5	- 1.2	- 2.2	5.2	92	1037.2	0	0	9	32	2	3	42	4	-
6	- 2.3	- 2.9	4.9	96	1032.4	8	8	4	00	0	6	10	2	-
7	- 0.6	- 1.2	5.6	95	1022.4	8	5	3	29	7	6	77	7	0.0
8	- 1.0	- 3.8	4.6	81	1030.3	5	5	5	30	3	7	01	8	0.2
9	- 0.3	- 3.7	4.6	88	1022.8	0	0	9	24	2	6	10	0	-
10	1.6	- 0.7	5.8	85	1016.6	0	0	9	19	2	5	10	0	-
11	2.2	- 0.7	5.8	82	1014.4	8	8	5	09	1	3	46	2	-
12	2.4	0.6	6.3	88	1007.2	0	0	9	17	2	5	10	1	-
13	3.8	2.6	7.4	93	1004.2	8	3	5	18	3	5	61	2	0.4
14	3.0	0.0	6.1	79	1003.7	7	7	5	22	3	5	10	8	0.7
15	3.6	- 7.4	3.5	76	1024.4	0	0	9	02	2	7	01	0	-
16	- 4.6	- 4.3	3.8	87	1040.1	0	0	9	02	1	7	02	1	-
17	- 1.6	- 8.2	3.3	60	1034.0	0	0	9	18	7	6	10	0	-
18	0.1	- 0.4	5.9	96	1026.8	8	8	5	19	4	3	46	8	1.5
19	0.0	0.0	6.1	100	1021.5	8	8	4	35	4	2	73	6	4.9
20	- 0.1	- 1.4	5.5	91	1034.7	6	6	5	30	6	7	03	2	-
21	- 6.8	- 2.7	5.0	87	1040.9	0	0	9	34	1	6	10	1	-
22	0.4	- 4.7	4.3	67	1038.4	1	1	9	20	1	5	10	1	-
23	3.3	- 3.5	4.7	61	1034.7	8	8	9	00	0	5	10	4	-
24	3.3	- 1.7	5.4	69	1030.7	7	7	5	20	1	3	42	4	-
25	0.9	- 1.9	5.3	80	1035.4	0	0	9	01	5	7	02	1	-
26	- 0.4	- 6.7	3.7	62	1039.8	0	0	9	35	2	7	02	0	-
27	2.5	- 3.0	4.9	67	1030.1	0	0	9	29	5	7	02	0	-
28	3.4	- 2.2	5.2	77	1020.8	0	0	9	31	4	5	10	0	-

Godz. 01

DNI	TEMPERATURA POWIETRZA T	TEMPERATURA PUNKTU ROSY T_d	PRĘŻNOŚĆ PARY WODNEJ e	WILGOTNOŚĆ WZGLĘDNA U	CIŚNIENIE ATMOSFERYCZNE P_o	ZACHMURZENIE N	N_h	h	WIATR dd	v	WIDZIALNOŚĆ V	POGODA ww	W	OPAD R
1	1.3	- 2.4	5.1	77	1024.7	8	8	5	12	2	7	02	2	-
2	0.8	- 1.2	5.6	91	1032.2	8	8	5	12	1	5	10	2	-
3	0.3	- 0.5	5.9	95	1027.6	8	8	4	09	2	5	71	6	1.0
4	- 2.6	- 6.0	3.9	80	1039.9	8	6	4	06	6	7	02	2	-
5	- 7.7	- 9.1	3.1	90	1040.1	0	0	9	00	0	6	10	0	-
6	- 3.9	- 4.7	4.3	94	1036.9	0	0	9	00	0	2	44	0	-
7	- 3.8	- 4.6	4.3	94	1026.5	8	8	2	25	3	3	46	4	-
8	- 1.8	- 6.0	3.9	73	1022.6	3	3	4	34	6	7	26	7	0.4
9	- 4.9	- 6.6	3.7	69	1028.9	7	7	5	06	1	6	10	1	-
10	- 4.9	- 7.0	3.6	85	1022.9	0	0	9	22	1	6	10	0	-
11	0.3	- 5.4	4.1	65	1015.9	0	0	9	23	7	7	02	0	-
12	2.7	- 1.4	5.5	75	1012.8	8	8	5	20	2	6	10	2	-
13	1.8	- 0.5	5.9	85	1006.2	6	6	4	23	5	6	10	1	-
14	2.8	1.7	6.4	92	1003.7	8	8	4	24	4	5	21	2	1.0
15	1.3	- 1.9	5.3	79	1006.7	8	8	5	26	5	7	03	1	-
16	- 6.6	- 9.8	2.9	78	1026.9	4	0	9	00	0	7	03	0	-
17	-11.2	-13.5	2.1	84	1041.9	0	0	9	00	0	6	10	0	-
18	- 4.3	-12.7	2.3	51	1032.0	0	0	9	23	5	7	02	0	-
19	- 0.7	- 3.9	4.8	83	1025.4	8	8	4	24	4	6	10	7	0.8
20	- 0.4	- 0.7	5.8	98	1023.0	8	6	3	02	1	5	71	7	3.4
21	- 1.2	- 2.2	5.2	92	1035.4	7	7	4	03	2	6	10	1	-
22	- 5.5	- 6.2	3.8	95	1040.6	0	0	9	00	0	3	42	0	-
23	- 5.0	- 6.7	3.7	80	1038.2	0	0	9	12	1	5	10	1	-
24	- 0.3	- 4.4	4.4	75	1034.1	8	8	9	07	1	6	10	2	-
25	0.0	- 4.4	4.4	71	1029.7	8	8	6	24	2	5	10	1	-
26	- 2.2	- 5.7	4.0	78	1035.2	0	0	9	36	1	7	02	0	-
27	- 2.2	- 7.4	3.5	68	1038.8	7	5	6	30	2	7	03	1	-
28	- 2.9	- 6.7	3.7	74	1026.5	0	0	9	24	3	6	10	0	-

Godz. 07

DNI	TEMPERATURA POWIETRZA T	TEMPERATURA PUNKTU ROSY T_d	PRĘŻNOŚĆ PARY WODNEJ e	WILGOTNOŚĆ WZGLĘDNA U	CIŚNIENIE ATMOSFERYCZNE P_o	ZACHMURZENIE N	N_h	h	WIATR dd	v	WIDZIALNOŚĆ V	POGODA ww	W	OPAD R
1	- 0.2	- 1.4	5.5	91	1025.6	8	8	5	10	2	6	10	2	-
2	2.3	2.1	7.1	98	1029.0	8	8	3	25	3	3	53	6	0.7
3	0.3	- 0.9	5.7	91	1030.4	8	6	4	06	4	7	01	7	0.2
4	- 4.9	- 8.6	3.2	76	1041.0	5	5	4	08	5	7	01	2	-
5	- 7.8	-10.0	2.9	85	1039.2	9	9	.	21	1	2	43	0	-
6	- 6.0	- 7.1	3.6	92	1035.8	9	9	.	27	1	1	49	4	-
7	- 3.6	- 4.7	4.3	93	1020.8	4	4	2	27	4	4	10	4	-
8	- 3.8	- 6.7	3.7	80	1026.7	6	6	4	33	5	6	10	1	-
9	- 6.6	- 7.8	3.4	91	1027.3	0	0	9	22	1	4	10	1	-
10	- 6.4	- 8.2	3.3	84	1021.7	0	0	9	24	3	4	10	0	-
11	- 1.4	- 4.7	4.3	77	1015.4	4	0	9	23	6	6	10	0	-
12	1.9	- 0.9	5.7	82	1011.0	8	8	4	00	0	5	10	2	-
13	1.4	- 0.7	5.8	85	1005.6	3	2	9	24	5	5	10	1	-
14	0.2	- 0.7	5.8	95	1002.5	5	2	9	21	4	4	10	1	-
15	- 3.2	- 6.7	3.7	77	1015.6	7	7	4	02	4	7	02	7	0.4
16	- 9.5	-11.6	2.5	86	1031.4	0	0	9	24	1	6	10	0	-
17	-12.8	-15.4	1.8	82	1041.5	0	0	9	10	1	6	10	0	-
18	- 2.6	-10.2	2.8	56	1027.6	7	7	5	24	8	7	01	1	-
19	- 0.9	- 2.7	5.0	87	1023.4	8	8	4	24	2	5	22	2	0.1
20	- 0.6	- 1.5	5.5	94	1027.1	8	8	4	02	2	6	10	7	0.0
21	- 1.9	- 3.5	4.7	89	1037.4	2	1	5	00	0	6	10	1	-
22	-10.6	-11.9	2.5	90	1040.7	3	0	9	14	1	3	48	4	-
23	- 8.6	-10.1	2.8	89	1038.0	0	0	9	00	0	3	46	0	-
24	- 1.4	- 4.7	4.3	79	1033.2	8	5	5	00	0	5	10	2	-
25	0.2	- 2.2	5.2	84	1029.3	8	8	5	02	2	4	10	2	-
26	- 2.2	- 6.7	3.7	72	1036.1	4	4	4	02	4	7	03	1	-
27	- 3.7	- 6.3	3.8	82	1036.1	6	6	9	27	4	5	10	2	-
28	- 3.3	- 6.3	3.8	79	1021.6	7	7	5	21	1	5	10	1	-

Godz. 13

1	1.9	- 1.9	5.3	76	1028.2	8	8	5	11	3	5	10	2	-
2	4.9	2.1	7.1	81	1027.3	8	8	4	32	3	6	10	6	2.3
3	0.3	- 2.7	5.0	79	1034.1	8	8	4	08	5	7	03	7	0.0
4	- 1.9	- 7.8	3.4	63	1040.9	2	1	9	08	5	7	01	1	-
5	- 0.2	- 2.7	5.0	84	1037.1	0	0	9	25	2	4	10	4	-
6	- 0.1	- 2.2	5.2	86	1033.1	0	0	9	30	3	3	44	4	-
7	- 2.5	- 3.8	4.6	90	1031.2	8	8	2	30	7	5	77	7	0.1
8	- 2.1	- 6.3	3.8	72	1028.9	5	2	5	31	2	7	01	2	-
9	- 0.1	- 5.4	4.1	67	1024.0	6	1	5	23	5	7	01	4	-
10	4.7	- 5.7	4.0	47	1018.6	0	0	9	24	5	7	02	0	-
11	2.2	- 1.7	5.4	76	1015.0	8	8	5	24	3	6	10	1	-
12	6.8	- 0.2	6.0	61	1009.4	0	0	9	24	7	5	05	1	-
13	7.6	2.6	7.4	71	1004.5	6	3	6	24	5	6	10	1	-
14	4.4	0.8	6.5	78	1001.5	8	8	8	23	5	7	01	8	0.1
15	- 1.3	- 9.0	3.1	56	1020.6	6	5	5	36	1	8	03	2	-
16	- 4.4	- 7.4	3.5	80	1035.0	7	7	4	36	5	7	26	7	0.1
17	- 0.1	- 9.0	3.1	51	1037.2	0	0	9	20	5	7	02	0	-
18	1.3	-10.7	2.7	40	1026.3	8	4	6	25	10	7	01	2	-
19	1.4	- 1.7	5.4	80	1020.1	8	6	5	10	1	6	70	2	0.0
20	1.8	- 1.7	5.4	78	1029.8	7	7	4	36	2	6	10	2	-
21	2.3	- 4.1	4.5	63	1038.9	4	4	5	05	2	7	01	1	-
22	4.6	- 4.7	4.3	58	1037.3	8	0	9	19	3	7	02	4	-
23	5.8	- 7.0	3.6	40	1034.9	7	0	9	16	2	7	02	4	-
24	6.0	- 5.7	4.0	42	1030.7	7	7	9	36	2	4	05	2	-
25	0.0	- 0.9	5.7	93	1032.2	8	8	2	02	4	5	20	2	0.0
26	1.4	- 8.6	3.2	46	1037.5	1	1	5	02	4	8	03	0	-
27	3.6	- 5.7	4.0	51	1031.9	0	0	9	31	5	7	02	1	-
28	4.4	- 7.0	3.6	44	1018.0	0	0	9	25	4	6	05	1	-

Godz. 19

1	1.3	- 1.4	5.5	83	1030.4	8	8	4	18	1	5	10	2	-
2	3.2	2.5	7.3	94	1026.2	8	8	4	36	3	7	21	2	0.3
3	- 1.4	- 3.5	4.7	86	1037.7	8	8	4	07	6	7	02	7	0.0
4	- 4.9	- 8.2	3.3	79	1040.6	0	0	9	10	1	6	10	0	-
5	- 1.6	- 4.4	4.4	82	1036.7	0	0	9	00	0	6	10	0	-
6	- 1.2	- 1.6	5.4	97	1031.3	8	8	3	27	1	4	10	4	-
7	- 0.8	- 2.4	5.1	88	1020.2	7	7	4	31	4	6	71	7	0.1
8	- 2.4	- 5.4	4.1	80	1028.3	7	7	5	32	3	6	10	8	0.1
9	- 2.8	- 6.7	3.7	74	1022.5	0	0	9	25	3	6	10	1	-
10	0.6	- 5.0	4.2	66	1017.0	0	0	9	24	4	6	05	0	-
11	2.6	- 1.4	5.5	75	1014.4	7	7	5	23	3	5	10	2	-
12	2.1	- 0.2	6.0	86	1007.7	6	2	9	21	3	5	10	1	-
13	3.6	0.8	6.5	83	1004.0	6	6	6	23	6	6	10	1	-
14	2.9	- 0.7	5.8	77	1003.6	7	7	5	24	4	7	03	6	0.8
15	- 4.4	-10.2	2.8	63	1023.6	0	0	9	00	0	7	02	1	-
16	- 5.7	-11.7	2.5	62	1038.8	0	0	9	04	1	7	02	8	0.8
17	- 3.1	-10.7	2.7	55	1035.3	0	0	9	18	2	7	02	1	-
18	- 0.8	- 4.1	4.5	78	1027.0	8	5	4	24	7	7	71	7	0.9
19	0.0	0.0	6.1	100	1020.1	8	8	4	09	4	4	73	7	2.7
20	0.1	- 3.0	4.9	79	1032.8	7	7	5	36	3	7	02	2	-
21	- 1.4	- 4.4	4.4	80	1039.6	0	0	9	14	2	7	01	0	-
22	- 0.2	- 6.7	3.7	61	1038.1	5	5	9	17	1	6	05	1	-
23	2.4	- 4.0	3.9	54	1034.5	6	0	9	09	1	6	05	2	-
24	3.8	- 8.2	3.3	42	1029.7	7	7	9	27	1	4	05	2	-
25	- 1.0	- 3.0	4.9	87	1034.4	0	0	9	21	1	5	10	1	-
26	- 0.9	- 9.8	2.9	52	1038.6	0	0	9	36	1	7	01	0	-
27	- 0.4	- 5.4	4.1	70	1029.6	0	0	9	25	3	7	02	0	-
28	3.2	- 4.1	4.5	58	1018.3	0	0	9	31	5	5	05	0	-

Godz. 01

DNI	TEMPERATURA POWIETRZA	TEMPERATURA PUNKTU ROSY	PRĘŻNOŚĆ PARY WODNEJ	WILGOTNOŚĆ WZGLĘDNA	CIŚNIENIE ATMOSFERYCZNE	ZACHMURZENIE			WIATR		WIDZIALNOŚĆ	POGODA		OPAD
	T	T_d	e	U	P_o	N	N_h	h	dd	v	V	ww	W	R
1	− 0.3	− 0.9	5.7	96	1027.0	8	8	5	06	4	5	10	2	−
2	− 0.4	− 0.7	5.8	98	1033.1	8	8	5	00	0	6	10	2	−
3	0.3	0.0	6.1	98	1026.1	8	8	1	03	3	4	51	2	0.1
4	− 7.0	− 8.3	3.3	91	1040.8	0	0	9	03	5	6	10	0	−
5	− 6.5	− 7.3	3.5	94	1040.1	8	8	3	28	2	6	10	1	−
6	− 2.5	− 2.8	5.0	98	1036.6	8	8	3	32	5	6	10	2	−
7	− 2.2	− 2.8	5.0	96	1024.6	8	8	1	27	6	5	10	2	−
8	− 2.6	− 6.7	3.7	74	1016.6	8	8	4	33	9	7	85	2	0.0
9	− 5.2	− 7.8	3.4	82	1027.3	2	2	7	28	5	7	01	1	−
10	− 3.8	− 5.7	4.0	87	1022.1	6	6	5	26	4	6	10	1	−
11	− 2.2	− 6.3	3.8	73	1016.0	0	0	9	20	6	6	10	0	−
12	0.7	− 2.7	5.0	77	1014.2	4	4	6	22	3	6	10	1	−
13	2.5	0.2	6.2	86	1007.0	0	0	9	20	5	6	10	0	−
14	3.2	1.7	6.9	89	1004.6	7	7	5	26	3	6	10	1	−
15	1.9	− 0.5	5.9	86	1004.7	8	6	6	24	4	6	10	2	−
16	− 9.1	− 9.8	2.9	95	1026.5	0	0	9	00	0	7	02	0	−
17	− 8.7	− 9.8	2.9	92	1041.2	0	0	9	27	2	7	02	0	−
18	− 8.2	−12.7	2.3	67	1033.4	0	0	9	23	3	7	02	0	−
19	− 0.6	− 0.7	5.8	99	1026.2	8	6	4	24	4	6	71	2	0.2
20	− 0.7	− 1.0	5.7	98	1022.0	8	6	2	00	0	5	71	7	1.2
21	− 1.9	− 2.7	5.0	95	1034.6	7	7	6	03	2	7	02	1	−
22	− 4.0	− 4.5	4.4	96	1040.1	0	0	9	24	2	6	10	0	−
23	− 4.3	− 4.8	4.3	96	1037.9	0	0	9	00	0	5	10	1	−
24	− 1.6	− 1.8	5.3	98	1035.2	7	7	9	00	0	4	10	2	−
25	− 0.3	− 1.2	5.6	93	1029.4	8	8	6	23	2	6	10	1	−
26	− 2.5	− 5.4	4.1	80	1031.6	0	0	9	32	6	6	10	0	−
27	− 3.9	− 6.3	3.8	82	1036.8	7	7	9	26	4	7	03	1	−
28	− 0.9	− 3.5	4.7	85	1023.7	0	0	9	25	5	6	10	0	−

Godz. 07

DNI	TEMPERATURA POWIETRZA	TEMPERATURA PUNKTU ROSY	PRĘŻNOŚĆ PARY WODNEJ	WILGOTNOŚĆ WZGLĘDNA	CIŚNIENIE ATMOSFERYCZNE	ZACHMURZENIE			WIATR		WIDZIALNOŚĆ	POGODA		OPAD
	T	T_d	e	U	P_o	N	N_h	h	dd	v	V	ww	W	R
1	− 0.3	− 1.2	5.6	93	1027.2	8	8	2	07	4	5	10	2	−
2	− 1.3	− 1.5	5.5	99	1029.7	4	2	6	20	2	4	10	1	−
3	− 0.4	− 1.7	5.4	91	1030.9	8	8	3	06	7	6	70	5	0.2
4	− 6.6	− 8.2	3.3	89	1042.0	8	8	2	03	2	6	10	1	−
5	− 6.5	− 7.3	3.5	94	1038.5	8	8	1	25	5	8	46	7	0.0
6	− 3.1	− 3.5	4.7	97	1035.0	8	8	2	26	4	5	96	7	0.0
7	− 1.7	− 2.5	5.1	94	1017.6	8	8	2	27	8	4	10	2	−
8	− 4.9	− 9.0	3.1	73	1022.5	6	6	4	34	8	8	28	1	0.0
9	− 5.7	− 6.1	3.9	97	1026.9	8	8	2	29	5	6	10	1	−
10	− 6.2	− 7.7	3.4	90	1021.9	1	1	9	26	3	5	10	1	−
11	− 2.3	− 5.7	4.0	79	1015.5	0	0	9	21	6	5	10	0	−
12	1.7	− 2.4	5.1	73	1013.0	8	3	6	23	3	6	10	7	0.1
13	3.3	0.6	6.4	83	1005.5	7	7	7	20	8	6	10	1	−
14	2.1	1.8	7.0	98	1003.2	8	6	5	22	3	4	10	2	−
15	− 2.2	− 3.8	4.6	88	1013.2	6	6	5	34	9	8	24	6	0.0
16	− 9.4	− 9.7	2.9	97	1029.7	0	0	9	00	0	7	02	0	−
17	− 9.5	− 9.8	2.9	97	1041.3	0	0	9	22	2	6	10	0	−
18	− 2.7	−11.7	2.5	48	1028.9	5	4	9	28	7	7	03	1	−
19	− 0.6	− 1.9	5.3	90	1024.1	8	8	4	22	4	6	10	7	0.0
20	− 0.2	− 0.5	5.9	98	1025.1	8	8	2	36	5	5	10	7	1.2
21	− 6.5	− 7.3	3.5	94	1038.3	2	2	9	24	2	6	10	1	−
22	− 4.9	− 4.9	4.2	99	1040.0	8	8	1	26	2	2	46	1	−
23	− 6.5	− 7.3	3.5	94	1038.1	6	2	9	23	2	4	10	1	−
24	− 1.3	− 1.5	5.6	100	1033.7	7	7	9	24	1	4	10	2	−
25	− 0.2	− 1.7	5.4	90	1028.2	8	2	8	25	2	5	10	2	−
26	− 3.5	− 8.2	3.3	69	1033.8	2	2	5	01	8	8	03	1	−
27	− 1.9	− 4.1	4.5	85	1032.7	4	4	9	26	5	7	01	1	−
28	− 2.5	− 3.8	4.6	90	1030.3	6	3	9	27	5	5	10	1	−

Godz. 13

1	1.0	− 0.7	5.8	88	1029.3	8	8	2	08	3	6	10	2	−
2	0.1	− 0.2	6.0	98	1026.0	8	7	2	24	3	4	71	7	2.0
3	− 0.7	− 4.7	4.3	74	1034.8	8	8	4	05	6	6	70	7	0.1
4	− 5.3	− 7.0	3.6	88	1042.4	3	3	4	02	3	6	10	1	−
5	− 2.4	− 5.7	4.0	77	1037.4	3	0	9	34	4	8	10	4	−
6	− 1.3	− 2.7	5.0	89	1032.5	7	7	3	30	8	6	10	5	0.0
7	− 1.2	− 2.2	5.2	94	1015.9	8	8	2	28	9	5	77	7	0.0
8	− 2.6	−10.7	2.7	54	1026.3	5	5	5	32	7	8	03	8	0.0
9	− 0.1	− 6.0	3.9	64	1023.0	5	5	5	26	8	7	03	7	0.0
10	2.1	− 3.0	4.9	68	1019.9	2	0	9	21	4	7	03	8	−
11	3.0	− 4.4	4.4	57	1015.0	0	0	9	21	5	6	10	8	−
12	4.1	− 0.9	5.7	69	1011.5	8	6	6	22	3	6	10	2	−
13	7.9	2.1	7.1	67	1005.1	3	1	9	22	7	6	05	1	−
14	7.5	2.5	7.3	71	1001.7	4	4	9	22	5	6	10	6	0.0
15	− 0.9	−10.2	2.8	49	1019.5	6	4	5	33	6	8	03	1	−
16	− 3.0	− 5.7	4.0	81	1033.8	7	7	5	34	7	7	03	1	−
17	− 0.4	− 7.0	3.6	60	1038.7	1	1	9	24	9	8	02	0	−
18	1.5	− 8.6	3.2	47	1025.4	7	5	7	20	7	7	03	2	−
19	0.8	− 2.4	5.1	79	1022.1	6	6	4	22	3	6	10	2	−
20	1.5	− 0.7	5.8	85	1028.1	8	8	6	35	5	6	10	7	0.0
21	2.5	− 3.0	4.9	67	1038.6	2	2	4	11	1	7	01	1	−
22	− 0.5	− 1.1	5.6	96	1038.9	2	2	3	24	3	5	10	4	−
23	3.2	− 1.7	5.4	69	1036.0	8	0	9	23	2	6	10	4	−
24	7.0	− 4.7	3.7	36	1031.1	2	2	9	25	1	7	01	1	−
25	− 0.1	− 0.7	5.8	96	1030.9	8	8	2	01	6	5	10	2	−
26	0.8	− 9.8	2.9	44	1035.5	2	2	5	01	8	8	01	1	−
27	5.0	− 4.4	4.4	50	1028.3	1	1	7	29	8	8	02	0	−
28	4.1	− 6.7	3.7	45	1016.7	6	6	7	26	7	7	03	2	−

Godz. 19

1	0.4	− 1.2	5.6	89	1031.9	8	8	5	03	2	6	10	2	−
2	0.6	0.6	6.4	100	1024.5	8	8	2	34	4	4	10	7	0.3
3	− 2.3	− 9.0	3.1	66	1038.3	0	0	9	04	6	7	01	7	0.0
4	− 7.3	− 7.8	3.4	96	1041.4	3	0	9	05	1	5	10	0	−
5	− 3.1	− 4.5	4.4	91	1036.9	6	6	3	26	2	6	10	1	−
6	− 1.7	− 2.5	5.1	94	1031.3	8	8	2	26	4	6	10	2	−
7	− 0.1	− 2.2	5.2	86	1016.3	7	7	5	29	9	4	26	7	0.2
8	− 4.4	− 6.7	3.7	83	1026.9	7	7	5	31	4	7	03	1	−
9	− 2.4	− 5.4	4.1	88	1021.2	0	0	9	25	8	6	10	1	−
10	− 0.9	− 7.4	3.5	68	1016.9	0	0	9	20	7	6	10	0	−
11	0.3	− 4.7	4.3	68	1015.3	0	0	9	21	6	6	10	0	−
12	2.4	0.0	6.1	84	1009.4	0	0	9	20	7	6	10	1	−
13	3.4	2.1	7.1	91	1004.7	0	0	9	23	3	5	10	1	−
14	4.7	2.5	7.3	86	1002.5	8	6	6	26	5	6	21	1	0.0
15	− 6.2	− 8.4	3.2	83	1024.1	0	0	9	35	4	8	01	1	−
16	− 6.4	−10.7	2.7	69	1038.4	0	0	9	33	4	7	02	8	0.0
17	− 3.2	− 9.4	3.0	64	1036.9	0	0	9	14	1	7	02	0	−
18	− 0.7	− 0.8	5.8	99	1028.8	8	6	3	22	4	5	73	7	0.8
19	0.1	− 0.7	5.8	93	1020.9	8	6	5	12	1	5	10	2	−
20	0.1	− 1.9	5.3	86	1031.4	7	7	4	36	6	7	02	7	0.0
21	− 0.5	− 1.7	5.4	91	1039.1	2	2	6	24	2	7	01	1	−
22	− 0.8	− 1.9	5.3	92	1038.0	5	5	9	26	2	6	10	1	−
23	− 0.3	− 0.6	5.8	98	1035.6	7	7	9	36	1	5	10	2	−
24	− 0.5	− 3.3	4.8	82	1030.1	4	4	9	00	0	6	10	8	−
25	− 1.6	− 1.8	5.3	98	1032.8	0	0	9	28	5	6	10	1	−
26	− 4.7	− 9.4	3.8	68	1036.9	0	0	9	35	5	8	02	0	−
27	1.8	− 4.4	4.4	62	1026.5	0	0	9	27	6	7	02	0	−
28	1.9	− 3.3	4.8	68	1016.4	0	0	9	26	5	5	05	1	−

Godz. 01

DNI	TEMPERATURA POWIETRZA T	TEMPERATURA PUNKTU ROSY T_d	PRĘŻNOŚĆ PARY WODNEJ e	WILGOTNOŚĆ WZGLĘDNA U	CIŚNIENIE ATMOSFERYCZNE P_o	ZACHMURZENIE N	N_h	h	WIATR dd	v	WIDZIALNOŚĆ V	POGODA ww	W	OPAD R
1	− 1.7	− 2.7	5.0	93	1025.7	0	0	9	36	2	6	10	0	−
2	− 1.6	− 2.2	5.2	96	1031.8	8	8	5	00	0	5	10	2	−
3	0.4	− 0.5	5.9	95	1026.9	8	8	4	33	3	7	70	2	0.3
4	− 3.1	− 5.7	4.0	83	1040.1	8	8	4	04	6	7	03	2	−
5	− 7.4	− 8.6	3.2	90	1040.7	0	0	9	00	0	6	10	1	−
6	− 4.7	− 5.7	4.0	94	1037.1	0	0	9	00	0	4	10	0	−
7	− 2.8	− 3.2	4.8	97	1025.7	7	7	1	23	2	4	10	1	−
8	− 1.9	− 5.0	4.2	80	1021.3	6	3	6	30	9	7	01	7	0.2
9	− 5.6	− 6.7	3.7	93	1028.9	0	0	9	30	1	7	01	1	−
10	− 4.5	− 6.3	3.8	86	1023.0	0	0	9	25	1	7	02	0	−
11	− 0.8	− 5.7	4.0	71	1016.9	0	0	9	24	4	6	10	0	−
12	0.4	− 0.7	5.8	91	1014.5	8	8	9	00	0	6	10	2	−
13	− 0.4	− 0.7	5.8	98	1007.4	8	0	9	19	2	4	10	1	−
14	2.7	1.9	7.0	94	1004.6	8	8	5	26	4	5	61	1	0.0
15	0.7	− 1.4	5.5	87	1006.9	0	0	9	25	4	7	02	1	−
16	− 6.7	− 7.9	3.4	91	1026.6	0	0	9	00	0	7	02	0	−
17	− 9.8	−10.5	2.7	94	1042.1	0	0	9	14	1	7	02	0	−
18	− 7.4	− 9.4	3.0	86	1032.5	0	0	9	25	1	6	10	0	−
19	0.1	− 1.7	5.4	88	1025.4	8	8	4	22	2	8	02	7	0.0
20	− 0.7	− 0.8	5.8	99	1022.5	8	6	2	36	3	4	71	4	5.0
21	− 0.5	− 1.4	5.5	93	1035.0	8	8	3	35	3	6	70	7	0.2
22	−10.0	−10.3	2.8	97	1041.2	0	0	9	00	0	2	46	0	−
23	− 9.6	− 9.9	2.9	97	1038.7	0	0	9	99	1	4	10	1	−
24	− 1.8	− 4.1	4.5	84	1034.2	7	0	9	35	2	7	03	2	−
25	− 3.1	− 4.4	4.4	91	1030.3	7	7	9	00	0	5	10	1	−
26	− 5.9	− 7.4	3.5	90	1034.8	0	0	9	17	2	7	02	0	−
27	− 3.6	− 6.3	3.6	80	1038.2	7	7	9	18	2	8	02	1	−
28	− 1.1	− 4.7	4.3	73	1025.9	0	0	9	25	4	7	02	0	−

Godz. 07

DNI	TEMPERATURA POWIETRZA T	TEMPERATURA PUNKTU ROSY T_d	PRĘŻNOŚĆ PARY WODNEJ e	WILGOTNOŚĆ WZGLĘDNA U	CIŚNIENIE ATMOSFERYCZNE P_o	ZACHMURZENIE N	N_h	h	WIATR dd	v	WIDZIALNOŚĆ V	POGODA ww	W	OPAD R
1	− 2.5	− 3.1	4.8	95	1026.3	0	0	9	01	4	5	10	0	−
2	0.0	0.0	6.1	100	1029.0	8	7	9	15	1	4	61	1	0.0
3	0.2	− 0.1	6.1	98	1030.0	8	8	3	04	6	6	70	7	0.3
4	− 4.6	− 6.7	3.7	86	1041.0	7	7	4	07	4	1	02	2	−
5	− 7.6	− 8.6	3.2	93	1039.5	9	9	-	00	0	2	43	4	−
6	− 5.0	− 5.3	4.1	98	1035.6	9	9	-	00	0	1	45	4	−
7	− 2.9	− 4.2	4.5	92	1020.5	3	0	9	22	5	4	10	1	−
8	− 4.9	− 8.2	3.3	79	1025.9	3	2	5	29	5	8	03	1	−
9	− 7.1	− 8.2	3.3	93	1027.7	5	5	5	20	2	6	10	1	−
10	− 7.0	− 8.3	3.3	91	1022.1	3	0	9	24	2	6	10	0	−
11	− 4.5	− 6.0	3.9	88	1016.6	5	0	9	18	3	6	10	1	−
12	0.3	− 0.7	5.8	93	1012.4	7	7	9	30	1	5	10	2	−
13	− 0.9	− 1.2	5.6	98	1007.1	5	0	9	28	2	4	10	1	−
14	1.0	0.2	6.2	95	1003.5	5	3	6	24	2	5	10	6	0.1
15	− 2.7	− 6.0	3.9	76	1016.1	8	8	4	35	5	8	03	7	0.2
16	− 8.1	− 8.7	3.2	95	1030.8	0	0	9	10	1	6	10	0	−
17	−11.2	−12.2	2.4	94	1041.8	0	0	9	00	0	6	10	0	−
18	− 4.8	− 8.2	3.3	79	1028.5	6	3	9	18	2	6	10	1	−
19	− 0.4	− 1.7	5.4	91	1023.6	8	8	4	00	0	5	22	2	0.0
20	− 0.2	− 1.2	5.6	93	1026.1	8	8	6	33	5	6	10	7	0.5
21	− 1.1	− 1.9	5.3	95	1037.2	7	7	4	01	1	6	10	7	0.0
22	−13.6	−13.6	2.1	100	1041.4	0	0	9	00	0	1	44	4	−
23	−14.1	−15.2	1.9	91	1038.8	0	0	9	99	1	4	10	0	−
24	− 2.7	− 4.4	4.4	88	1033.2	8	8	9	05	1	5	10	2	−
25	− 1.5	− 3.0	4.9	89	1029.2	8	8	5	19	2	4	10	2	−
26	− 3.1	− 6.0	3.9	82	1035.9	3	2	6	35	4	7	01	1	−
27	− 4.1	− 6.3	3.8	83	1035.8	5	5	9	23	4	6	10	2	−
28	− 4.2	− 7.0	3.6	81	1021.9	7	7	9	00	0	6	10	1	−

Godz. 13

1	1.1	− 1.7	5.4	83	1028.7	7	7	9	02	2	5	10	1	−
2	4.1	2.3	7.2	88	1027.3	7	7	4	30	2	6	10	6	1.6
3	− 0.4	− 1.0	5.7	96	1034.1	8	8	2	05	6	5	77	7	0.1
4	− 3.8	− 6.7	3.7	80	1042.0	5	5	5	06	3	6	10	2	−
5	0.3	− 3.8	4.6	73	1036.7	0	0	9	18	4	5	10	4	−
6	3.0	− 3.0	4.9	64	1032.2	0	0	9	00	0	4	28	4	−
7	− 2.5	− 3.5	4.7	94	1021.0	8	8	2	27	7	5	71	1	0.2
8	− 1.2	− 7.0	3.6	68	1027.8	6	5	5	30	5	8	02	1	−
9	− 0.2	− 3.5	4.7	77	1023.9	5	5	5	25	5	6	10	2	−
10	4.3	− 7.8	3.4	42	1019.4	0	0	9	19	4	7	02	0	−
11	4.2	− 2.4	5.1	62	1015.4	6	6	9	25	5	6	05	1	−
12	8.2	1.7	6.9	63	1009.8	0	0	9	18	1	5	05	1	−
13	6.7	2.1	7.1	72	1005.3	6	6	9	24	2	4	10	1	−
14	7.5	2.3	7.2	69	1001.5	7	3	5	24	6	6	10	1	−
15	− 1.8	− 8.2	3.3	92	1021.1	5	5	5	31	2	9	01	2	−
16	− 3.9	− 6.0	3.9	84	1034.8	8	8	5	32	4	7	26	1	0.0
17	0.1	− 8.6	3.2	51	1037.4	0	0	9	14	2	8	01	0	−
18	3.7	− 6.3	3.8	47	1025.5	7	3	7	23	6	7	03	2	−
19	1.1	− 1.4	5.5	83	1020.9	8	8	4	00	0	5	10	7	0.1
20	1.5	− 2.2	5.2	77	1029.6	7	7	6	31	3	7	03	2	−
21	0.5	− 2.7	5.0	79	1038.9	3	2	5	08	2	7	02	1	−
22	0.7	− 1.9	5.3	83	1038.1	5	0	9	00	0	6	10	4	−
23	2.6	− 3.5	4.7	62	1035.5	3	0	9	05	3	5	05	4	−
24	3.5	− 3.5	4.7	59	1031.1	7	7	9	07	1	6	05	2	−
25	0.7	− 0.2	6.0	93	1031.4	8	8	3	35	4	5	10	2	−
26	0.3	− 3.8	4.6	73	1037.1	1	1	5	34	6	8	02	0	−
27	3.8	− 6.7	3.7	46	1031.0	0	0	9	27	8	7	02	1	−
28	3.5	− 6.0	3.9	50	1018.6	5	0	9	23	5	6	05	2	−

Godz. 19

1	− 1.4	− 1.7	5.4	98	1031.3	6	6	4	03	2	5	10	1	−
2	2.7	1.9	7.0	94	1025.6	7	4	5	33	3	6	10	6	0.5
3	− 1.2	− 3.0	4.9	87	1037.2	8	8	3	03	5	7	02	7	0.0
4	− 5.7	− 7.0	3.6	91	1041.6	0	0	9	01	2	6	10	1	−
5	− 1.0	− 1.9	5.3	94	1036.7	0	0	9	00	0	5	10	0	−
6	− 1.5	− 2.1	5.2	97	1030.8	4	4	2	00	0	5	10	4	−
7	− 0.8	− 1.9	5.3	92	1019.8	8	8	2	27	6	5	71	7	0.3
8	− 3.0	− 6.0	3.9	80	1028.7	2	2	5	30	4	7	26	1	0.2
9	− 1.9	− 5.0	4.2	80	1022.1	0	0	9	17	4	7	01	1	−
10	1.7	− 6.0	3.9	55	1017.6	0	0	9	25	3	7	02	0	−
11	2.1	− 0.5	5.9	84	1015.5	8	3	7	00	0	5	10	2	−
12	2.4	0.4	6.3	88	1009.0	3	1	9	25	3	5	10	0	−
13	2.8	1.7	6.9	92	1004.8	3	3	9	25	3	5	10	1	−
14	3.3	− 0.7	5.8	76	1004.3	7	3	4	25	5	6	10	6	0.2
15	− 3.8	− 7.4	3.5	74	1023.8	0	0	9	03	2	8	01	1	−
16	− 6.3	−10.2	2.8	73	1039.1	0	0	9	00	0	8	01	1	−
17	− 3.3	− 9.0	3.1	65	1035.3	0	0	9	00	0	7	02	0	−
18	0.1	− 2.7	5.0	82	1027.1	8	8	5	26	6	7	70	2	0.0
19	0.8	0.0	6.1	100	1020.7	8	8	1	05	3	5	71	4	1.0
20	− 0.8	− 1.7	5.4	94	1032.5	5	5	6	32	2	7	01	2	−
21	− 4.2	− 5.4	4.1	92	1040.4	0	0	9	00	0	6	10	0	−
22	− 3.7	− 4.7	4.3	93	1038.9	2	2	9	36	1	5	10	1	−
23	− 0.5	− 6.3	3.8	64	1035.0	7	0	9	07	3	7	02	1	−
24	1.4	− 3.3	4.8	72	1029.9	6	6	9	00	0	6	10	2	−
25	− 2.7	− 3.5	4.7	94	1034.3	0	0	9	00	0	5	10	1	−
26	− 2.3	− 6.7	3.7	72	1038.3	0	0	9	31	3	8	02	0	−
27	0.5	− 3.8	4.6	72	1029.1	0	0	9	24	5	7	02	0	−
28	1.3	− 1.4	5.5	83	1019.3	0	0	9	24	4	6	10	1	−

Godz. 01

DNI	TEMPERATURA POWIETRZA	TEMPERATURA PUNKTU ROSY	PREŻNOŚĆ PARY WODNEJ	WILGOTNOŚĆ WZGLĘDNA	CIŚNIENIE ATMOSFERYCZNE	ZACHMURZENIE			WIATR		WIDZIALNOŚĆ	POGODA		OPAD
	T	T_d	e	U	P_o	N	N_h	h	dd	v	V	ww	W	R
1	- 3.5	- 4.4	4.4	94	1026.9	0	0	9	00	0	6	10	0	-
2	- 0.5	- 3.3	4.8	81	1031.9	3	3	5	00	0	6	10	1	-
3	0.0	- 0.2	6.0	98	1026.2	7	7	5	36	2	6	22	6	1.2
4	- 3.6	- 7.4	3.5	74	1040.1	7	7	5	00	0	6	10	2	-
5	- 9.3	-11.2	2.6	86	1040.9	0	0	9	00	0	6	10	0	-
6	- 5.9	- 7.0	3.6	92	1037.6	0	0	9	00	0	6	10	0	-
7	- 3.1	- 3.5	4.7	97	1026.7	8	8	5	00	0	5	10	1	-
8	- 1.8	- 6.0	3.9	73	1018.8	8	8	4	32	5	7	02	8	0.0
9	- 3.6	- 7.4	3.5	74	1028.2	7	7	5	00	0	7	02	8	0.0
10	- 7.4	- 9.4	3.0	84	1023.7	0	0	9	00	0	6	10	0	-
11	- 5.4	- 7.0	3.6	86	1018.0	0	0	9	00	0	7	02	8	-
12	0.1	- 1.4	5.5	89	1014.8	8	8	5	00	0	5	10	2	-
13	1.3	- 1.4	5.5	83	1008.1	0	0	9	00	0	6	10	0	-
14	0.2	0.0	6.1	98	1005.2	0	0	9	00	0	6	10	0	-
15	1.6	- 2.2	5.2	75	1005.9	8	8	5	00	0	7	03	1	-
16	- 8.4	-10.7	2.7	84	1027.2	0	0	9	00	0	7	02	8	-
17	-10.9	-11.7	2.5	93	1043.0	0	0	9	00	0	6	10	0	-
18	- 4.4	-12.7	2.3	53	1034.3	0	0	9	00	0	7	02	0	-
19	- 0.9	- 2.2	5.2	90	1026.1	8	8	5	24	3	6	10	2	0.3
20	- 1.4	- 1.9	5.3	97	1021.7	8	8	4	00	0	5	71	7	4.7
21	- 1.4	- 2.7	5.0	89	1034.8	7	7	5	00	0	7	01	7	0.1
22	- 9.5	-10.2	2.8	94	1042.4	0	0	9	00	0	5	10	1	-
23	- 8.5	- 9.4	3.0	92	1039.7	0	0	9	00	0	6	10	1	-
24	- 4.1	- 5.7	4.0	88	1035.7	8	3	9	00	0	6	10	2	-
25	- 0.2	- 1.2	5.6	95	1030.7	6	6	5	00	0	5	10	1	-
26	- 7.5	- 8.2	3.3	96	1034.0	0	0	9	00	0	1	46	1	-
27	- 6.6	- 9.8	2.9	78	1038.9	6	5	9	00	0	7	03	1	-
28	- 3.3	- 7.4	3.5	73	1026.8	0	0	9	20	1	7	02	0	-

Godz. 07

DNI	TEMPERATURA POWIETRZA	TEMPERATURA PUNKTU ROSY	PREŻNOŚĆ PARY WODNEJ	WILGOTNOŚĆ WZGLĘDNA	CIŚNIENIE ATMOSFERYCZNE	ZACHMURZENIE			WIATR		WIDZIALNOŚĆ	POGODA		OPAD
	T	T_d	e	U	P_o	N	N_h	h	dd	v	V	ww	W	R
1	- 5.3	- 6.3	3.8	93	1027.1	0	0	9	00	0	6	10	0	-
2	- 1.0	- 1.9	5.3	95	1029.7	8	8	5	00	0	6	10	1	-
3	- 0.1	- 0.5	5.9	98	1029.1	8	8	4	04	3	6	71	7	1.6
4	- 3.2	- 8.2	3.3	80	1041.2	8	8	5	00	0	7	03	2	-
5	-10.5	-11.7	2.5	90	1040.2	0	0	9	00	0	5	10	0	-
6	- 7.4	- 8.2	3.3	93	1036.2	0	0	9	00	0	5	10	0	-
7	- 5.0	- 5.4	4.1	98	1020.2	6	3	5	00	0	3	42	4	-
8	- 4.5	- 9.4	3.0	69	1024.3	7	7	5	32	4	8	01	2	-
9	- 5.6	- 7.8	3.4	84	1027.5	8	8	5	21	1	8	03	1	-
10	- 9.5	-11.2	2.6	88	1023.4	0	0	9	00	0	6	10	0	-
11	- 7.0	- 8.6	3.2	89	1017.4	0	0	9	00	0	6	10	0	-
12	- 0.1	- 2.2	5.2	86	1012.9	7	7	5	00	0	6	10	2	-
13	0.6	- 1.2	5.6	87	1007.1	5	2	5	00	0	6	10	1	-
14	0.6	- 0.2	6.0	95	1003.5	8	8	5	00	0	8	10	1	-
15	- 2.0	- 2.4	5.1	96	1013.9	8	5	4	32	3	6	71	8	0.2
16	- 9.8	-11.7	2.5	88	1031.3	5	3	5	00	0	6	10	1	-
17	-12.9	-13.8	2.1	91	1042.9	0	0	9	00	0	7	02	0	-
18	- 3.9	-13.2	2.2	48	1030.3	7	0	9	23	3	9	01	1	-
19	- 1.0	- 3.3	4.8	85	1024.0	8	8	5	00	0	6	10	2	-
20	- 1.0	- 1.4	5.5	97	1025.0	8	8	4	00	0	6	10	7	3.0
21	- 2.4	- 3.5	4.7	92	1037.5	8	8	5	00	0	6	10	2	-
22	-12.8	-13.8	2.1	91	1042.8	0	0	9	00	0	5	10	0	-
23	-12.4	-13.8	2.1	89	1039.7	0	0	9	00	0	5	10	0	-
24	- 5.9	- 6.7	3.7	94	1034.8	7	4	5	00	0	6	10	2	-
25	- 3.4	- 4.7	4.3	91	1029.9	8	8	5	00	0	5	10	2	-
26	- 2.7	- 6.7	3.7	72	1034.4	6	4	4	36	5	7	03	4	-
27	- 1.9	- 7.4	3.5	67	1035.2	8	8	5	00	0	7	02	2	-
28	- 6.4	- 9.0	3.1	80	1022.5	2	0	9	00	0	7	02	0	-

Godz. 13

1	1.2	- 3.0	4.9	73	1028.7	0	0	9	00	0	6	10	0	-
2	1.1	0.8	6.5	98	1027.1	8	8	4	00	0	5	68	7	3.5
3	- 1.2	- 3.5	4.7	85	1033.6	8	8	4	02	3	6	10	7	0.0
4	- 3.0	- 8.6	3.2	66	1041.5	0	0	9	00	0	7	01	1	-
5	- 0.8	- 6.7	3.7	64	1037.4	0	0	9	00	0	6	10	0	-
6	3.2	- 3.8	4.6	61	1031.8	0	0	9	00	0	6	05	0	-
7	- 1.8	- 5.4	4.1	76	1039.3	8	8	5	28	5	6	26	4	0.0
8	- 3.1	- 9.8	2.9	59	1027.3	6	6	5	33	5	8	01	2	-
9	0.3	- 7.0	3.6	58	1024.2	5	2	9	27	4	8	02	2	-
10	1.4	- 7.0	3.6	53	1020.2	0	0	9	00	0	7	02	0	-
11	2.9	- 4.1	4.8	60	1015.8	2	1	9	00	0	6	10	1	-
12	5.4	- 0.9	5.7	64	1010.5	5	5	5	00	0	7	01	2	-
13	6.4	1.7	6.9	72	1005.2	1	0	9	00	0	8	10	1	-
14	8.7	0.6	6.4	57	1001.0	7	2	5	00	0	7	03	2	-
15	- 2.6	- 8.2	3.3	66	1020.3	7	7	5	34	1	8	01	8	0.0
16	- 2.8	- 7.4	3.5	71	1033.7	6	6	5	33	2	7	26	1	0.0
17	- 2.0	- 9.0	3.1	59	1038.5	1	0	9	00	0	8	03	0	-
18	1.8	-10.7	2.7	39	1026.8	7	7	9	24	3	9	02	2	-
19	0.8	- 2.2	5.2	79	1021.3	8	8	5	00	0	6	71	7	0.0
20	0.7	- 3.3	4.8	74	1028.3	8	8	5	00	0	7	02	7	0.5
21	1.8	- 4.4	4.4	62	1038.4	7	7	5	00	0	7	03	1	-
22	- 1.0	- 8.2	3.3	59	1039.4	4	0	9	00	0	7	02	0	-
23	0.8	- 7.0	3.6	55	1036.4	5	0	9	00	0	7	03	1	-
24	4.8	- 4.4	4.4	51	1031.0	2	1	9	00	0	7	01	1	-
25	0.0	- 0.9	5.7	93	1031.1	8	8	5	00	0	5	10	2	-
26	- 0.4	- 7.8	3.4	59	1034.3	3	3	5	34	3	8	02	1	-
27	3.6	- 7.4	3.5	44	1030.8	0	0	9	29	5	8	01	1	-
28	2.9	- 5.7	4.0	52	1019.1	7	5	5	00	0	7	01	1	-

Godz. 19

1	0.7	- 3.0	4.9	76	1031.3	8	8	5	00	0	6	10	1	-
2	1.4	1.0	6.6	98	1025.7	8	8	4	00	0	6	61	7	1.1
3	- 1.4	- 4.7	4.3	77	1037.3	8	8	4	05	2	6	10	2	-
4	- 3.4	- 7.8	3.4	82	1041.1	0	0	9	00	0	6	10	0	-
5	- 2.2	- 5.0	4.2	81	1036.7	0	0	9	00	0	6	10	0	-
6	- 1.9	- 3.5	4.7	88	1031.6	0	0	9	00	0	5	10	0	-
7	- 0.9	- 3.8	4.6	81	1017.8	8	8	4	24	7	5	85	2	0.0
8	- 3.0	- 7.0	3.6	73	1027.8	7	7	5	32	4	7	85	1	0.0
9	- 2.4	- 7.8	3.4	67	1022.4	0	0	9	00	0	8	02	1	-
10	- 1.2	- 7.8	3.4	61	1018.6	0	0	9	00	0	8	02	0	-
11	0.8	- 2.4	5.1	78	1014.0	8	8	5	00	0	5	10	1	-
12	1.8	- 1.2	5.6	82	1009.6	0	0	9	00	0	6	10	1	-
13	0.9	- 0.2	6.0	91	1005.1	0	0	9	00	0	6	10	0	-
14	4.1	- 0.7	5.8	70	1002.7	8	8	5	28	1	7	01	2	-
15	- 4.7	-10.2	2.8	64	1024.1	2	0	9	00	0	8	01	1	-
16	- 6.3	- 8.2	3.3	84	1038.9	0	0	9	00	0	6	10	8	0.1
17	- 2.2	-10.2	2.8	53	1034.3	0	0	9	00	0	7	02	0	-
18	1.0	- 4.7	4.3	84	1027.1	8	8	5	05	0	7	02	2	-
19	- 0.6	- 0.7	5.8	98	1020.5	8	8	4	00	0	8	73	7	2.1
20	- 0.3	- 1.9	5.3	89	1031.4	8	8	4	36	2	6	71	7	0.7
21	- 1.0	- 5.4	4.1	73	1040.0	6	6	5	00	0	7	01	2	-
22	- 1.7	- 6.0	3.9	72	1038.1	7	2	5	00	0	6	10	1	-
23	- 0.4	- 6.7	3.7	62	1035.7	8	3	9	00	0	7	03	2	-
24	0.5	- 4.7	4.3	65	1030.4	1	1	5	00	0	7	02	0	-
25	- 1.0	- 2.4	5.1	88	1033.9	8	8	5	00	0	6	10	5	0.0
26	- 2.2	- 9.8	2.9	55	1037.2	0	0	9	00	0	8	01	0	-
27	1.0	- 8.6	3.2	48	1029.0	0	0	9	00	0	8	02	0	-
28	2.8	- 8.6	3.2	43	1017.8	0	0	9	00	0	7	02	1	-

Godz. 01

DNI	TEMPERATURA POWIETRZA	TEMPERATURA PUNKTU ROSY	PREŻNOŚĆ PARY WODNEJ	WILGOTNOŚĆ WZGLĘDNA	CIŚNIENIE ATMOSFERYCZNE	ZACHMURZENIE			WIATR		WIDZIALNOŚĆ	POGODA		OPAD
						N	N_h	h	dd	v		ww	W	
	T	T_d	e	U	P_o						V			R
1	- 7.5	- 8.8	3.1	90	.	8	8	1	25	1	5	28	5	0.1
2	- 2.0	- 2.3	5.2	98	.	8	8	4	00	0	5	77	7	4.2
3	- 2.6	- 3.8	4.6	90	.	8	8	4	00	0	5	77	7	
4	- 8.3	-10.7	2.7	84	.	8	8	4	00	0	6	10	1	-
5	-11.3	-13.1	2.2	87	.	0	0	9	00	0	6	10	0	-
6	- 7.0	- 8.7	3.2	89	.	0	0	9	00	0	9	02	0	-
7	- 1.6	- 5.7	4.0	73	.	0	0	9	20	2	8	02	0	-
8	- 5.9	- 7.0	3.6	92	.	8	8	4	36	6	6	85	8	2.2
9	-10.5	-12.7	2.3	85	.	1	1	5	02	1	8	22	8	1.1
10	- 9.0	-11.2	2.6	80	.	0	0	9	18	2	8	02	0	-
11	- 7.4	-10.2	2.8	78	.	0	0	9	00	0	8	02	0	-
12	- 0.3	- 0.9	5.7	96	.	7	7	6	00	0	8	02	2	-
13	- 3.0	- 4.4	4.4	91	.	3	0	9	00	0	6	10	0	-
14	- 2.5	- 3.5	4.7	91	.	2	2	5	00	0	6	10	0	-
15	- 1.1	- 6.7	3.7	65	.	5	5	5	24	1	8	03	1	-
16	- 9.7	-12.2	2.4	82	.	7	7	5	00	0	7	02	1	-
17	-15.8	-17.6	1.5	86	.	0	0	9	00	0	8	02	1	-
18	-12.7	-16.4	1.7	72	.	0	0	9	00	0	8	02	0	-
19	- 2.7	- 4.1	4.3	92	.	8	8	5	25	1	6	71	7	1.7
20	- 4.0	- 4.8	4.3	94	.	8	8	3	04	1	4	73	7	4.3
21	- 4.8	- 7.0	3.6	83	.	8	8	4	10	5	6	26	8	0.3
22	-11.5	-13.4	2.2	87	.	0	0	9	00	0	8	02	0	-
23	- 8.3	-11.2	2.6	80	.	0	0	9	00	0	8	02	1	-
24	- 3.3	- 7.4	3.5	73	.	8	0	9	00	0	8	02	2	-
25	- 6.9	-11.7	2.5	70	.	0	0	9	00	0	9	02	0	-
26	- 8.7	-10.6	2.7	87	.	1	0	9	00	0	9	03	1	-
27	- 9.3	-11.7	2.5	81	.	2	2	5	00	0	8	02	1	-
28	- 8.5	-17.1	1.6	47	.	1	1	9	18	1	9	02	0	-

Godz. 07

DNI	TEMPERATURA POWIETRZA	TEMPERATURA PUNKTU ROSY	PREŻNOŚĆ PARY WODNEJ	WILGOTNOŚĆ WZGLĘDNA	CIŚNIENIE ATMOSFERYCZNE	ZACHMURZENIE			WIATR		WIDZIALNOŚĆ	POGODA		OPAD
						N	N_h	h	dd	v		ww	W	
	T	T_d	e	U	P_o						V			R
1	- 8.2	- 9.6	2.9	89	.	0	0	9	00	0	6	10	0	-
2	- 0.6	- 2.2	5.2	88	.	8	8	5	18	2	7	02	2	-
3	- 3.1	- 4.1	4.5	94	.	8	8	3	00	0	5	71	7	0.4
4	-13.1	-15.8	1.8	81	.	0	0	9	00	0	7	02	1	-
5	- 9.0	-10.5	2.7	89	.	0	0	9	18	1	8	02	0	-
6	- 7.0	- 8.7	3.2	89	.	0	0	9	14	1	9	02	0	-
7	0.2	- 6.0	3.9	64	.	6	1	6	25	3	8	02	1	-
8	- 9.1	-10.6	2.7	88	.	8	8	4	35	4	5	86	8	1.0
9	-13.8	-16.0	1.8	84	.	0	0	9	18	2	8	02	0	-
10	- 9.7	-12.2	2.4	82	.	1	0	9	20	1	9	03	0	-
11	- 4.1	- 8.6	3.2	69	.	1	1	9	21	1	9	03	0	-
12	- 0.7	- 2.7	5.0	87	.	6	6	6	00	0	6	10	2	-
13	- 4.1	- 4.9	4.2	94	.	3	1	9	00	0	8	02	0	-
14	1.1	- 0.9	5.7	87	.	8	6	6	25	1	7	22	1	0.0
15	- 4.2	- 5.7	4.0	88	.	8	8	4	04	2	6	85	1	0.3
16	-12.8	-14.9	1.9	86	.	2	2	5	00	0	7	04	1	-
17	-17.4	-19.4	1.3	85	.	0	0	9	00	0	9	02	0	-
18	-10.5	-13.8	2.1	76	.	7	7	9	00	0	7	01	1	-
19	- 3.6	- 4.7	4.3	93	.	8	8	4	12	1	4	10	7	0.0
20	- 4.3	- 5.5	4.0	92	.	8	8	4	04	2	5	71	7	3.0
21	- 7.2	- 9.4	3.0	86	.	3	3	5	11	1	8	02	1	-
22	-12.1	-13.5	2.1	89	.	2	1	9	00	0	8	03	0	-
23	-10.0	-14.4	2.0	71	.	0	0	9	17	1	9	02	0	-
24	- 6.3	- 9.0	3.1	80	.	6	2	7	00	0	8	02	2	-
25	- 4.2	- 9.8	2.9	65	.	8	8	6	00	0	7	03	1	-
26	- 6.7	- 8.3	3.3	89	.	7	7	5	06	2	7	85	7	0.3
27	- 6.8	-11.7	2.5	71	.	7	7	6	24	1	8	02	1	-
28	-10.3	-16.4	1.7	62	.	2	2	9	00	0	8	03	0	-

Godz. 13

1	0.1	- 3.0	4.9	80	.	2	0	9	00	0	7	02	1	-
2	0.6	- 0.2	6.0	93	.	8	8	3	28	3	5	71	7	3.3
3	- 4.4	- 6.0	3.9	90	.	8	6	3	02	2	5	71	7	1.8
4	- 3.6	- 8.6	3.2	68	.	1	0	9	36	1	6	04	0	-
5	3.1	-11.2	2.6	35	.	0	0	9	00	0	9	02	0	-
6	8.3	- 0.7	5.8	54	.	0	0	9	00	0	9	02	0	-
7	- 4.2	- 5.1	4.2	94	.	8	8	2	34	3	4	10	1	-
8	- 6.9	-10.7	2.7	75	.	7	7	5	31	2	7	85	8	1.4
9	- 2.4	- 8.2	3.3	64	.	6	1	9	21	1	9	03	1	-
10	5.5	- 9.0	3.1	33	.	0	0	9	00	0	9	02	0	-
11	5.0	- 6.0	3.9	44	.	7	7	8	23	2	9	03	1	-
12	3.5	- 2.2	5.2	66	.	7	7	6	00	0	7	04	2	-
13	5.7	- 2.2	5.2	56	.	1	0	9	36	1	8	02	0	-
14	4.5	- 3.8	4.6	53	.	7	5	6	27	2	8	02	1	-
15	- 6.0	- 8.6	3.2	81	.	8	8	4	07	2	7	02	8	1.6
16	- 7.2	-13.8	2.1	58	.	1	1	5	34	3	8	02	0	-
17	- 4.3	-13.8	2.1	45	.	0	0	9	04	1	9	02	0	-
18	- 1.8	-11.7	2.5	47	.	7	1	7	00	0	7	01	2	-
19	- 0.3	- 2.2	5.2	88	.	8	8	4	09	1	5	71	2	0.0
20	- 3.3	- 6.7	3.7	77	.	8	8	4	03	4	6	85	7	0.7
21	- 2.5	- 7.8	3.4	68	.	1	1	5	04	3	8	02	0	-
22	2.3	- 9.4	3.0	41	.	2	1	9	36	1	6	04	0	-
23	3.3	-12.7	2.3	31	.	7	0	9	02	3	9	03	1	-
24	4.0	-10.2	2.8	35	.	6	3	9	01	3	9	03	2	-
25	- 1.0	- 4.7	4.3	76	.	7	6	6	03	2	6	04	2	-
26	- 4.7	-12.2	2.4	54	.	2	2	6	04	2	9	02	8	0.0
27	- 0.6	- 9.8	2.9	50	.	0	0	9	25	3	9	01	1	-
28	2.9	-12.7	2.3	31	.	6	2	4	00	0	9	01	1	-

Godz. 19

1	- 0.2	- 1.7	5.6	89	.	8	8	4	00	0	6	10	1	-
2	- 0.5	- 1.1	5.6	96	.	8	8	3	00	0	5	77	7	1.9
3	- 3.5	- 7.4	3.5	88	.	8	8	3	00	0	5	10	7	0.2
4	- 9.5	-10.7	2.7	91	.	0	0	9	00	0	6	10	0	-
5	- 4.8	- 9.0	3.1	74	.	0	0	9	16	2	8	04	0	-
6	- 1.9	- 3.3	4.8	90	.	0	0	9	20	1	8	02	0	-
7	- 4.6	- 7.0	3.6	83	.	8	8	4	25	1	6	85	7	0.4
8	- 7.2	- 9.8	2.9	81	.	8	8	4	03	1	6	65	8	0.6
9	- 6.9	-10.2	2.8	77	.	0	0	9	19	2	8	02	1	-
10	- 4.1	-13.2	2.2	50	.	0	0	9	16	1	9	02	0	-
11	2.3	- 2.4	5.1	70	.	8	8	6	19	1	8	02	2	-
12	- 0.8	- 2.7	5.0	87	.	0	0	9	00	0	6	04	1	-
13	- 0.7	- 3.0	4.9	85	.	1	0	9	14	1	6	10	0	-
14	0.6	- 4.4	4.4	69	.	7	7	6	27	4	8	02	2	-
15	- 8.6	-11.2	2.6	79	.	7	7	4	00	0	7	03	1	-
16	-10.1	-11.8	2.5	87	.	6	6	5	07	2	7	26	8	0.1
17	- 9.9	-16.4	1.7	59	.	1	0	9	00	0	8	02	0	-
18	- 0.6	- 6.0	3.9	67	.	8	8	5	00	0	6	70	2	0.0
19	- 1.7	- 2.7	5.0	93	.	8	8	3	07	1	4	77	7	1.6
20	- 4.3	- 5.5	4.0	92	.	8	8	4	05	2	6	85	8	0.4
21	- 7.1	- 9.4	3.0	86	.	1	1	5	00	0	7	02	0	-
22	- 4.5	- 9.8	2.9	67	.	5	5	9	00	0	8	04	1	-
23	- 2.0	-10.2	2.8	53	.	7	0	9	00	0	8	02	2	-
24	- 2.3	-10.7	2.7	54	.	1	0	9	18	1	8	01	1	-
25	- 3.9	- 4.7	4.3	94	.	8	8	5	01	2	9	10	2	-
26	- 7.6	-12.7	2.3	69	.	4	4	5	00	0	7	04	0	-
27	- 3.8	-14.4	2.0	43	.	0	0	9	23	2	9	02	0	-
28	- 2.0	-15.7	1.8	33	.	0	0	9	21	1	9	02	1	-

Godz. 01

DNI	TEMPERATURA POWIETRZA T	TEMPERATURA PUNKTU ROSY T_d	PREŻNOŚĆ PARY WODNEJ e	WILGOTNOŚĆ WZGLĘDNA U	CIŚNIENIE ATMOSFERYCZNE P_o	ZACHMURZENIE N	N_h	h	WIATR dd	v	WIDZIALNOŚĆ V	POGODA ww	W	OPAD R
1	- 3.5	- 6.3	3.8	81	.	0	0	9	00	0	9	02	1	-
2	- 7.0	-11.2	2.6	70	.	2	0	9	04	7	9	02	0	-
3	-10.7	-12.0	2.4	90	.	9	9	.	34	7	0	88	4	11.0
4	-12.8	-14.9	1.9	86	.	0	0	9	04	5	9	02	3	-
5	- 4.5	-18.6	1.4	33	.	0	0	9	00	0	9	02	0	-
6	- 1.5	- 7.0	3.6	67	.	0	0	9	29	1	9	02	0	-
7	- 1.4	-16.4	1.7	32	.	0	0	9	31	8	9	02	0	-
8	-14.5	-16.2	1.7	87	.	9	9	.	01	18	0	88	4	11.2
9	-18.0	-20.8	1.2	79	.	0	0	9	36	8	8	28	8	2.4
10	-10.6	-18.6	1.4	53	.	2	0	9	01	9	9	02	0	-
11	- 4.2	-15.7	1.8	39	.	0	0	9	32	4	9	02	0	-
12	- 4.8	- 5.7	4.0	93	.	6	6	.	27	7	7	41	4	-
13	- 1.5	- 6.0	3.9	71	.	7	1	3	29	6	9	02	1	-
14	- 5.1	- 6.1	3.9	93	.	9	9	.	18	9	0	49	4	-
15	-10.5	-11.8	2.5	90	.	8	8	.	31	8	7	41	2	-
16	-13.5	-21.4	1.1	50	.	7	6	3	00	0	8	03	1	-
17	-16.0	-23.7	0.9	48	.	0	0	9	07	5	9	02	3	-
18	- 5.7	-22.5	1.0	26	.	0	0	9	24	2	9	02	0	-
19	- 5.2	- 5.9	3.9	85	.	9	9	.	00	0	8	71	4	2.4
20	-11.4	-12.8	2.3	90	.	9	9	.	36	8	8	71	4	3.3
21	-13.4	-14.4	2.0	92	.	9	9	.	01	10	6	71	4	4.4
22	- 8.3	-20.4	1.2	35	.	0	0	9	04	10	9	38	3	-
23	- 7.5	-15.7	1.8	51	.	2	0	9	36	7	9	03	1	-
24	- 5.8	-11.7	2.5	63	.	8	0	9	03	5	9	01	2	-
25	- 6.9	-17.8	1.5	39	.	0	0	9	01	8	9	02	0	-
26	-12.0	-21.4	1.1	48	.	0	0	9	01	17	9	02	4	-
27	-17.0	-18.9	1.6	85	.	2	8	9	02	4	9	38	7	0.6
28	- 6.4	-26.4	0.7	18	.	1	1	9	36	5	9	02	0	-

Godz. 07

DNI	TEMPERATURA POWIETRZA T	TEMPERATURA PUNKTU ROSY T_d	PREŻNOŚĆ PARY WODNEJ e	WILGOTNOŚĆ WZGLĘDNA U	CIŚNIENIE ATMOSFERYCZNE P_o	ZACHMURZENIE N	N_h	h	WIATR dd	v	WIDZIALNOŚĆ V	POGODA ww	W	OPAD R
1	- 4.7	- 8.6	3.2	73	.	2	0	9	32	4	9	02	0	-
2	- 6.0	- 7.1	3.6	92	.	9	9	.	01	6	0	49	4	-
3	-10.6	-11.9	2.5	90	.	9	9	.	04	9	0	87	4	4.5
4	- 9.9	-12.2	2.4	81	.	0	0	9	10	3	9	02	3	-
5	- 5.8	-18.6	1.4	34	.	0	0	9	22	2	9	02	0	-
6	- 2.2	- 7.8	3.4	85	.	0	0	9	00	0	9	02	0	-
7	- 5.3	- 8.6	3.2	79	.	5	1	3	30	12	9	38	3	-
8	-17.9	-20.7	1.2	80	.	9	9	.	04	16	0	85	4	18.5
9	-14.1	-25.0	0.8	41	.	0	0	9	02	11	9	38	3	-
10	- 8.3	-17.1	1.6	48	.	1	0	9	36	5	9	02	0	-
11	- 4.8	-17.8	1.5	36	.	1	0	9	28	4	9	03	0	-
12	- 4.2	- 6.3	3.8	83	.	7	7	.	18	9	7	41	3	-
13	- 2.4	- 7.4	3.5	70	.	6	1	5	23	7	9	02	1	-
14	- 5.8	- 6.5	3.7	95	.	9	9	.	23	5	0	73	4	0.0
15	-11.4	-13.3	2.2	87	.	9	9	.	02	6	0	68	4	0.4
16	-17.4	-26.4	0.7	48	.	0	0	9	05	7	9	02	1	-
17	-12.7	-23.7	0.9	43	.	0	0	9	15	2	9	02	0	-
18	- 4.5	-23.7	0.9	19	.	6	6	9	24	13	9	38	1	-
19	- 7.0	- 8.3	3.3	91	.	7	6	.	00	0	8	41	7	0.2
20	-12.4	-13.9	2.1	89	.	9	9	.	36	12	0	71	4	4.0
21	-13.3	-16.0	1.8	80	.	0	0	9	09	15	8	38	7	1.5
22	- 7.6	-19.5	1.3	58	.	2	0	9	08	4	9	03	3	-
23	- 7.8	-21.4	1.1	52	.	1	0	9	01	7	9	03	0	-
24	- 5.8	- 8.2	3.3	84	.	7	2	3	02	6	9	03	2	-
25	- 6.8	-18.6	1.4	38	.	7	7	4	01	7	9	03	1	-
26	-16.0	-18.5	1.4	81	.	4	4	.	36	17	7	41	7	0.7
27	-12.7	-14.2	2.0	88	.	9	9	.	03	10	0	49	3	-
28	- 5.1	-23.7	0.9	20	.	6	2	9	03	3	9	03	1	-

Godz. 13

1	- 4.8	- 6.0	3.9	91	.	3	1	.	01	4	9	01	1	-
2	- 6.6	- 7.4	3.5	94	.	9	9	.	34	6	0	87	4	6.4
3	-10.8	-12.1	2.4	98	.	9	9	.	06	8	1	86	4	4.1
4	- 6.8	-13.8	2.1	58	.	1	0	9	04	3	9	01	0	-
5	- 2.8	-17.1	1.6	33	.	1	0	9	32	2	9	03	0	-
6	- 1.2	- 7.8	3.4	62	.	0	0	9	35	5	9	02	0	-
7	- 8.6	- 9.6	2.9	92	.	9	9	.	01	10	0	85	7	0.0
8	-17.5	-18.5	1.3	85	.	9	9	.	02	13	0	85	4	6.1
9	- 8.2	-10.7	2.7	80	.	6	1	9	01	6	9	03	3	-
10	- 5.1	-21.4	1.1	27	.	1	0	9	35	3	9	02	0	-
11	- 5.0	- 8.6	3.2	74	.	6	6	.	35	6	9	03	1	-
12	- 3.1	- 5.7	4.0	83	.	7	4	4	22	4	8	01	2	-
13	- 1.1	- 6.7	3.7	65	.	3	1	9	19	10	9	02	1	-
14	- 5.7	- 7.1	3.6	91	.	7	5	.	22	5	8	03	7	0.0
15	-13.4	-15.5	1.8	85	.	7	7	.	03	2	7	41	8	1.4
16	-15.8	-20.4	1.2	68	.	1	1	.	02	6	9	02	0	-
17	-12.6	-23.7	0.9	57	.	0	0	9	21	13	9	38	0	-
18	- 3.1	-16.4	1.7	36	.	7	5	3	28	10	9	38	3	-
19	- 5.2	- 5.9	3.9	95	.	9	9	.	22	7	1	71	4	0.0
20	-11.5	-12.9	2.3	90	.	9	9	.	01	11	0	73	4	7.0
21	- 9.6	-13.2	2.2	76	.	0	0	9	10	31	9	38	3	-
22	- 2.8	-13.8	2.1	44	.	3	2	9	09	2	9	02	0	-
23	- 3.7	-15.7	1.8	41	.	7	1	9	08	1	9	03	1	-
24	- 3.2	- 9.8	2.9	60	.	5	1	9	07	3	9	03	1	-
25	- 8.4	- 9.4	3.0	92	.	9	9	.	04	5	0	47	7	0.0
26	-15.5	-18.6	1.4	78	.	1	1	.	03	17	9	38	8	0.0
27	-10.6	-16.4	1.7	61	.	1	1	3	01	12	9	38	4	-
28	- 8.4	-19.5	1.3	42	.	6	5	9	36	6	9	01	2	-

Godz. 19

1	- 6.4	- 6.8	3.7	97	.	2	1	.	04	7	9	41	0	-
2	- 7.9	- 8.9	3.1	93	.	9	9	.	34	6	0	88	4	2.8
3	-12.6	-13.6	2.1	91	.	2	1	.	02	6	9	41	8	0.7
4	- 7.0	-14.4	2.0	58	.	0	0	9	00	0	9	02	0	-
5	- 1.7	- 8.6	3.2	61	.	1	0	9	36	4	9	02	3	-
6	- 2.9	- 7.0	3.6	72	.	0	0	9	02	5	9	02	0	-
7	-13.1	-14.6	2.0	88	.	9	9	.	03	12	0	85	4	2.1
8	-16.7	-18.6	1.4	85	.	9	9	.	01	14	0	85	4	2.8
9	-11.1	-21.4	1.1	45	.	2	1	9	01	7	9	01	1	-
10	- 9.0	-17.1	1.6	57	.	0	0	9	30	5	9	02	0	-
11	- 5.0	- 5.6	4.0	95	.	9	9	.	28	8	0	49	7	0.1
12	- 2.2	- 6.7	3.7	72	.	4	1	9	25	6	9	01	1	-
13	- 4.3	- 6.3	3.8	86	.	4	1	.	19	15	8	02	1	-
14	- 8.5	- 9.5	3.0	92	.	7	6	1	24	3	8	02	3	-
15	-13.5	-26.4	0.7	33	.	1	0	9	07	5	9	02	1	-
16	-19.4	-20.7	1.2	86	.	0	0	9	03	7	9	28	8	2.0
17	-11.9	-25.0	0.8	33	.	0	0	9	23	4	9	01	3	-
18	- 4.2	- 4.7	4.3	96	.	9	9	.	35	6	0	73	4	0.6
19	- 7.8	- 8.8	3.1	93	.	9	9	.	18	2	0	77	4	1.4
20	-12.5	-14.0	2.1	89	.	9	9	.	01	14	0	71	4	4.1
21	- 9.6	-18.6	1.4	58	.	0	0	9	05	11	9	38	3	-
22	- 6.5	-16.4	1.7	45	.	6	4	9	02	3	9	03	1	-
23	- 6.8	-14.4	2.0	54	.	7	0	9	36	5	9	02	2	-
24	- 5.6	-13.8	2.1	52	.	0	0	9	03	6	9	01	1	-
25	-10.0	-11.2	2.6	91	.	9	9	.	01	9	0	49	1	-
26	-15.4	-17.8	1.5	82	.	9	9	.	02	12	0	49	3	-
27	- 9.6	-26.4	0.7	23	.	1	1	9	01	7	9	02	3	-
28	- 9.0	-19.5	1.3	40	.	0	0	9	01	8	9	01	1	-

TABLICA II

SPOSTRZEŻENIA CODZIENNE STACJI METEOROLOGICZNYCH
WARTOŚCI DOBOWE

ЕЖЕДНЕВНЫЕ НАБЛЮДЕНИЯ МЕТЕОРОЛОГИЧЕСКИХ СТАНЦИЙ
СУТОЧНЫЕ ЗНАЧЕНИЯ

EVERYDAY OBSERVATIONS AT METEOROLOGICAL STATIONS
DAILY VALUES

Tablica II — LEBA — Luty 1975

DNI	TEMPERATURA POWIETRZA				PREŻNOŚĆ PARY WODNEJ	WILGOTNOŚĆ WZGLĘDNA	CIŚNIENIE ATMOSFERYCZNE	USŁONIĘCZNIENIE	ZACHMURZENIE	WIATR		OPAD	ŚNIEG	
	T	Max	Min	T_g	e	U	P	S	N	v	v_{max}	R_d	s_1	s_g
1	2.2	4.2	− 0.3	− 2.8	6.2	86	1025.4	.	7.3	3.4	5	0.4	−	−
2	3.3	4.8	2.2	1.0	7.2	91	1027.9	.	6.1	3.9	6	−	−	−
3	1.9	4.2	0.9	− 0.2	5.8	82	1038.0	.	7.9	3.4	6	−	−	−
4	0.4	1.8	− 0.9	− 0.9	5.6	86	1039.8	.	7.9	4.1	6	0.0	−	−
5	2.0	2.7	0.8	0.5	6.7	95	1035.4	.	8.0	2.3	5	0.0	−	−
6	2.1	2.8	1.3	0.9	6.6	93	1030.9	.	7.9	3.6	7	0.0	−	−
7	2.4	3.9	0.9	0.3	6.8	83	1021.6	.	6.4	7.5	10	0.2	−	−
8	1.3	2.5	0.7	− 3.2	4.5	65	1023.0	.	5.0	5.5	9	−	−	−
9	1.4	2.5	0.4	− 2.6	5.6	82	1019.4	.	5.6	5.8	9	−	−	−
10	0.5	1.6	− 0.7	− 1.6	5.6	89	1013.6	.	7.8	5.5	7	0.1	−	−
11	2.0	3.0	1.0	0.4	5.7	81	1011.9	.	7.5	1.8	4	−	−	−
12	1.1	2.4	− 0.7	− 3.6	5.5	83	1006.5	.	7.8	3.5	5	0.1	−	−
13	3.1	4.8	1.6	0.8	7.3	96	995.6	.	8.0	5.8	9	7.7	−	−
14	0.3	4.5	− 1.9	− 3.2	5.2	81	998.5	.	7.1	5.9	10	0.8	−	−
15	− 1.7	1.4	− 3.5	− 7.0	3.5	65	1016.9	.	5.0	5.1	8	0.1	−	−
16	− 0.5	1.5	− 3.0	− 6.8	3.5	60	1031.6	.	1.4	5.9	9	−	1	.
17	− 2.0	0.8	− 7.2	− 9.5	3.6	84	1030.3	.	3.4	4.5	9	0.6	−	−
18	1.8	4.7	− 2.6	− 5.7	6.1	87	1018.9	.	6.1	9.3	11	0.1	2	.
19	2.5	4.1	0.5	− 2.1	6.6	98	1019.1	.	5.5	3.9	7	−	−	−
20	1.9	5.8	− 2.1	− 3.9	6.3	90	1029.1	.	0.8	2.3	3	−	−	−
21	0.3	4.5	− 2.3	− 8.6	5.6	89	1035.5	.	2.8	3.3	6	−	−	−
22	1.5	7.8	− 2.2	− 7.2	4.8	72	1034.8	.	4.8	2.6	5	−	−	−
23	0.2	6.0	− 3.6	− 8.9	5.2	84	1032.8	.	9.8	2.5	5	−	−	−
24	1.4	5.0	− 1.9	− 6.3	6.4	95	1031.3	.	7.4	3.3	7	−	−	−
25	2.9	4.8	− 0.2	− 6.2	6.3	85	1038.4	.	0.9	5.8	8	−	−	−
26	2.4	4.3	− 1.3	− 7.0	6.2	86	1039.6	.	2.9	4.0	7	−	−	−
27	2.8	4.5	0.8	− 1.5	6.0	80	1027.9	.	3.3	6.5	10	−	−	−
28	2.9	4.3	1.3	− 1.0	6.3	85	1015.3	.	4.9	5.6	10	−	−	−

REL — Luty 1975

DNI	TEMPERATURA POWIETRZA				PREŻNOŚĆ PARY WODNEJ	WILGOTNOŚĆ WZGLĘDNA	CIŚNIENIE ATMOSFERYCZNE	USŁONIĘCZNIENIE	ZACHMURZENIE	WIATR		OPAD	ŚNIEG	
	T	Max	Min	T_g	e	U	P	S	N	v	v_{max}	R_d	s_1	s_g
1	1.2	1.6	0.2	− 1.0	6.4	96	1027.4	0.2	7.5	4.9	6	0.3	−	−
2	3.9	4.5	1.4	0.3	7.5	92	1027.9	−	8.0	4.0	6	−	−	−
3	1.5	4.1	0.8	− 0.6	5.9	86	1038.7	−	8.0	3.3	7	−	−	−
4	0.8	1.6	− 0.3	− 1.9	5.8	89	1040.3	−	7.9	2.4	5	0.0	−	−
5	2.4	3.4	1.0	0.0	7.0	96	1035.7	−	7.9	3.6	6	0.1	−	−
6	2.3	3.7	1.4	− 0.6	6.8	94	1030.8	−	7.9	4.6	8	−	−	−
7	2.6	4.7	− 0.1	− 1.9	5.8	79	1020.1	−	6.4	8.9	10	2.5	−	−
8	0.9	2.6	− 0.8	− 4.6	5.3	89	1026.5	3.2	4.3	6.3	10	0.4	2	.
9	1.2	2.3	− 0.5	− 4.0	6.1	91	1019.2	1.3	4.3	6.9	8	−	1	.
10	0.4	1.6	− 1.0	− 4.2	5.9	91	1014.2	−	5.0	4.8	6	−	−	−
11	2.0	2.8	0.6	− 0.2	6.1	86	1012.7	−	8.0	2.1	6	−	−	−
42	1.9	2.3	0.6	− 0.9	6.0	88	1008.0	0.1	8.0	4.3	6	0.3	−	−
13	3.8	5.3	1.3	− 0.1	7.9	98	996.8	−	7.9	3.0	6	5.0	−	−
14	0.8	3.1	− 1.5	− 2.9	5.8	87	998.6	−	7.3	5.8	9	2.4	−	−
15	− 2.0	0.3	− 3.2	− 4.7	3.7	71	1016.8	5.1	3.3	5.2	8	3.3	−	−
16	− 1.4	1.4	− 4.1	−11.6	4.0	73	1031.3	7.8	2.1	6.0	9	−	6	.
17	− 0.6	1.1	− 2.7	− 5.3	4.0	68	1031.3	4.9	4.0	6.9	8	3.1	2	.
18	2.2	5.2	− 1.6	− 4.4	6.4	89	1017.4	5.6	9.6	8.3	10	0.0	3	.
19	3.1	4.7	2.6	0.7	6.9	90	1019.9	0.4	7.0	3.9	7	−	−	−
20	1.6	5.9	− 0.9	− 3.8	6.2	91	1029.3	8.7	1.4	3.4	6	−	−	−
21	2.0	4.7	− 0.6	− 4.0	6.2	89	1036.0	6.8	2.3	2.5	4	−	−	−
22	2.1	5.9	− 1.7	− 4.0	6.0	85	1035.8	7.7	3.0	1.6	3	−	−	−
23	1.2	4.8	− 2.0	− 4.7	5.8	89	1033.4	4.2	9.4	1.6	4	−	−	−
24	2.0	6.0	− 1.5	− 3.1	7.0	93	1031.5	2.5	7.5	3.1	4	−	−	−
25	3.1	5.7	1.2	− 1.3	6.3	81	1038.2	9.0	7.0	6.0	8	−	−	−
26	2.7	5.4	− 0.3	− 3.5	5.7	77	1039.2	9.0	2.4	4.5	7	−	−	−
27	3.1	6.1	1.4	− 1.2	6.3	83	1027.2	8.1	2.9	8.8	9	−	−	−
28	2.9	4.8	2.0	− 1.0	6.3	86	1015.5	3.1	4.9	6.0	7	−	−	−

Tablica B

USTKA

DNI	TEMPERATURA POWIETRZA				PRĘŻNOŚĆ PARY WODNEJ	WILGOTNOŚĆ WZGLĘDNA	CIŚNIENIE ATMOSFERYCZNE	USŁONECZNIENIE	ZACHMURZENIE	WIATR		OPAD	ŚNIEG	
	T	Max	Min	T_g	e	U	P	S	N	v	v_{max}	R_g	s_h	s_g
1	3.1	5.2	1.0	− 0.4	6.9	86	1024.7	2.9	6.4	4.3	5	0.3	−	−
2	3.9	5.2	2.6	− 1.4	7.4	93	1028.5	0.3	7.4	4.8	7	−	−	−
3	2.5	4.3	1.1	− 0.6	5.8	79	1031.4	−	8.0	3.3	5	−	−	−
4	0.5	1.8	− 0.6	− 0.8	8.2	89	1040.8	−	8.0	2.1	4	−	−	−
5	2.1	3.1	0.6	− 1.3	6.6	92	1038.5	−	8.0	4.4	8	0.4	−	−
6	2.4	3.1	1.3	− 1.4	6.7	91	1031.1	−	8.0	4.6	7	0.2	−	−
7	2.6	4.7	1.6	0.8	5.7	77	1022.7	5.4	6.0	7.8	12	0.1	−	−
8	1.7	3.4	0.9	− 0.7	4.6	66	1027.1	6.6	2.9	6.5	12	−	−	−
9	2.1	2.7	1.2	− 0.9	5.6	78	1020.0	0.5	5.0	7.3	9	−	−	−
10	1.1	2.6	− 0.6	− 0.3	5.5	82	1013.9	−	8.0	4.0	7	0.0	−	−
11	1.9	2.8	1.0	0.8	5.9	85	1012.0	−	8.0	2.6	5	−	−	−
12	1.7	3.4	0.2	− 0.5	5.7	82	1006.0	−	8.0	3.3	4	0.1	−	−
13	4.5	5.9	2.2	2.0	7.9	94	995.8	−	8.0	4.0	7	8.6	−	−
14	1.0	5.8	− 1.0	− 1.4	5.2	77	998.9	0.6	6.1	5.6	7	1.8	−	−
15	− 1.2	1.3	− 2.4	− 4.4	3.6	64	1017.2	6.7	2.3	6.3	10	1.1	−	−
16	− 0.3	1.3	− 2.9	− 5.1	3.5	58	1032.4	9.0	0.4	6.9	8	−	2	.
17	− 2.7	1.1	− 6.7	− 8.2	3.2	62	1029.9	4.1	3.6	6.5	8	1.0	1	.
18	2.3	4.3	− 2.1	− 3.5	4.4	87	1017.5	3.8	5.6	6.9	7	0.8	1	.
19	2.9	3.7	2.4	− 0.7	6.7	89	1020.2	−	6.4	4.0	6	−	−	−
20	2.6	5.4	0.2	− 3.6	6.1	84	1029.5	8.8	1.1	2.6	4	−	−	−
21	1.8	5.4	− 2.1	− 3.8	5.9	85	1035.7	5.4	4.3	2.9	5	−	−	−
22	3.2	9.5	− 0.2	− 2.7	4.3	60	1034.8	8.7	3.5	3.4	5	−	−	−
23	1.0	6.8	− 1.9	− 5.7	5.8	81	1032.7	7.4	3.5	3.3	4	−	−	−
24	1.9	4.9	− 0.4	− 4.2	6.5	93	1031.6	2.1	6.9	3.1	6	−	−	−
25	2.8	4.7	0.1	− 5.0	6.2	83	1038.4	9.6	1.8	5.3	7	−	−	−
26	2.6	5.3	− 0.2	− 3.8	6.5	89	1039.8	9.5	0.9	3.1	5	−	−	−
27	3.0	5.0	1.1	− 1.0	5.8	76	1028.5	10.0	2.8	6.4	7	−	−	−
28	2.8	3.7	1.8	− 1.1	6.3	85	1016.2	3.9	4.9	4.9	6	−	−	−

LĘBORK

Luty 1975

DNI	TEMPERATURA POWIETRZA				PRĘŻNOŚĆ PARY WODNEJ	WILGOTNOŚĆ WZGLĘDNA	CIŚNIENIE ATMOSFERYCZNE	USŁONECZNIENIE	ZACHMURZENIE	WIATR		OPAD	ŚNIEG	
	T	Max	Min	T_g	e	U	P	S	N	v	v_{max}	R_g	s_h	s_g
1	2.3	4.1	0.2	− 1.3	5.9	83	1024.3	2.5	8.6	1.9	2	0.4	−	−
2	3.6	4.8	2.6	1.7	7.2	91	1026.4	−	7.8	2.0	3	−	−	−
3	1.8	4.5	0.2	0.0	5.7	82	1036.2	−	8.0	1.9	3	−	−	−
4	0.1	1.1	− 1.2	− 1.4	5.2	84	1038.3	−	7.9	2.1	3	−	−	−
5	1.2	2.4	0.4	0.0	6.3	95	1033.9	−	8.0	2.0	3	0.7	−	−
6	1.7	2.7	0.9	0.7	6.5	94	1029.3	−	8.0	2.4	3	0.2	−	−
7	2.0	4.3	− 0.2	− 0.4	5.6	79	1019.5	2.5	7.0	3.6	5	0.6	−	−
8	0.3	3.1	− 2.1	− 3.5	4.5	72	1025.1	4.6	3.4	2.9	5	0.0	1	.
9	− 0.1	2.2	− 3.2	− 6.2	4.9	81	1017.9	−	5.5	2.8	4	−	−	−
10	0.0	0.9	− 0.5	− 2.5	5.2	85	1012.2	−	7.9	2.3	3	0.2	−	−
11	1.3	3.0	− 0.2	− 0.5	5.6	83	1010.3	−	7.9	1.0	2	−	−	−
12	1.4	2.7	− 0.2	− 0.7	5.4	80	1004.9	−	7.8	1.5	3	0.5	−	−
13	4.0	5.9	2.2	1.2	7.9	97	994.3	−	8.0	2.3	4	8.1	−	−
14	0.3	5.4	− 2.1	− 3.5	5.6	87	996.9	−	7.9	2.3	4	1.3	2	.
15	− 2.6	1.2	− 6.7	−10.0	3.6	71	1015.2	5.6	3.8	2.3	5	1.4	−	−
16	− 4.6	1.2	−12.3	−16.8	3.4	77	1030.3	7.0	0.0	1.6	3	−	3	.
17	− 2.7	1.5	− 6.5	−11.0	3.1	83	1029.1	2.6	2.6	2.3	4	1.0	1	.
18	1.8	5.2	− 2.6	− 5.0	5.9	83	1015.7	5.3	6.3	3.6	6	0.8	1	.
19	2.2	4.2	0.6	− 3.0	6.6	92	1018.1	−	6.0	1.9	3	−	−	−
20	0.5	6.9	− 4.2	− 7.6	5.3	64	1027.6	7.2	1.0	0.5	2	−	−	−
21	0.3	6.5	− 4.6	− 8.8	5.3	84	1034.1	5.4	3.5	0.9	3	−	−	−
22	2.4	10.8	− 2.6	− 6.0	4.8	70	1033.4	7.1	4.6	0.5	2	−	−	−
23	0.6	7.8	− 4.0	− 8.2	4.5	76	1031.2	5.1	5.1	0.3	1	−	−	−
24	1.2	6.0	− 4.9	− 5.5	6.7	92	1029.9	2.0	6.9	1.1	3	−	−	−
25	2.2	6.1	− 0.7	− 5.0	5.8	82	1036.5	8.6	2.1	1.9	4	−	−	−
26	0.7	5.0	− 3.6	− 7.3	5.7	88	1037.8	7.8	2.9	1.1	3	−	−	−
27	2.1	5.7	− 0.4	− 2.6	5.9	84	1026.3	8.6	2.8	3.1	5	−	−	−
28	2.0	5.0	0.1	− 2.2	6.0	85	1013.9	3.6	5.9	2.6	4	−	−	−

GDAŃSK - RĘBIECHOWO

DNI	TEMPERATURA POWIETRZA				PRĘŻNOŚĆ PARY WODNEJ	WILGOTNOŚĆ WZGLĘDNA	CIŚNIENIE ATMOSFERYCZNE	USŁONECZNIENIE	ZACHMURZENIE	WIATR		OPAD	ŚNIEG	
	T	Max	Min	T_g	e	U	P	S	N	v	v_{max}	R_g	s_h	s_g
1	− 0.4	0.6	− 1.5	− 1.7	5.7	97	1010.0	.	6.6	5.1	6	0.2	3	.
2	2.2	2.7	0.4	0.3	6.7	94	1010.9	.	7.6	4.6	6	−	−	−
3	0.1	2.7	− 1.2	− 0.8	5.4	87	1021.1	.	8.0	3.0	5	−	−	−
4	− 1.4	− 0.1	− 2.3	− 2.6	5.1	92	1025.2	.	7.9	4.0	6	0.0	−	−
5	0.4	1.1	− 0.9	− 0.7	6.2	99	1018.8	.	8.0	3.9	6	0.2	−	−
6	0.5	1.7	− 0.4	− 0.2	6.2	98	1016.1	.	7.9	5.3	8	0.1	−	−
7	0.6	3.0	− 1.1	− 1.2	5.9	85	1003.2	.	7.0	8.5	10	0.9	−	−
8	− 1.7	0.4	− 3.0	− 5.1	4.3	84	1009.6	.	4.4	5.8	9	0.3	2	.
9	− 1.4	0.9	− 5.0	− 5.6	4.8	87	1022.5	.	4.8	6.3	10	−	2	.
10	2.1	− 0.6	− 4.6	− 7.0	4.8	91	997.5	.	5.8	3.5	5	0.0	−	−
11	0.1	1.0	− 1.0	− 1.2	5.5	89	995.8	.	8.0	1.8	5	−	−	−
12	− 0.2	0.6	− 1.2	− 1.3	5.2	87	991.1	.	8.0	3.8	6	0.3	−	−
13	2.7	4.6	0.1	0.0	7.3	98	980.3	.	7.9	4.4	6	5.1	−	−
14	− 0.2	4.6	− 3.9	− 4.1	5.5	89	981.7	.	7.4	3.8	9	2.3	−	−
15	− 4.8	− 0.9	− 8.2	− 9.7	3.3	78	999.7	.	2.4	4.6	6	1.3	1	.
16	− 6.3	− 1.1	−12.8	−21.3	3.0	76	1014.3	.	2.0	4.4	7	−	4	.
17	− 4.4	− 1.1	− 8.6	−15.3	3.0	68	1014.4	.	3.6	6.4	9	0.2	4	.
18	0.7	3.5	− 4.0	− 8.7	5.5	85	1000.8	.	6.0	9.0	12	0.1	4	.
19	1.7	3.1	0.9	− 1.2	6.1	89	1002.9	.	6.0	5.0	8	−	−	−
20	1.2	6.3	− 1.9	− 3.1	5.4	83	1012.4	.	0.5	4.5	8	−	−	−
21	1.1	6.7	− 2.3	− 4.4	5.2	80	1019.1	.	2.3	3.5	5	−	−	−
22	1.9	7.9	− 1.6	− 3.7	4.6	69	1019.3	.	3.8	3.0	4	−	−	−
23	1.6	8.1	− 2.1	− 4.1	5.0	76	1016.5	.	5.1	1.9	3	−	−	−
24	1.7	5.5	− 0.7	− 1.7	6.0	87	1014.5	.	6.8	3.6	6	−	−	−
25	1.6	3.6	− 0.2	− 1.9	5.4	79	1020.7	.	2.1	6.5	8	0.0	−	−
26	1.1	5.7	− 1.9	− 4.2	5.0	76	1022.3	.	2.1	4.4	7	−	−	−
27	1.7	6.0	− 0.2	− 1.1	5.5	80	1011.0	.	3.0	7.3	9	−	−	−
28	1.6	4.0	0.3	− 0.8	5.5	81	998.7	.	4.9	6.6	8	−	−	−

KOSZALIN - ZEGRZE

DNI	TEMPERATURA POWIETRZA				PRĘŻNOŚĆ PARY WODNEJ	WILGOTNOŚĆ WZGLĘDNA	CIŚNIENIE ATMOSFERYCZNE	USŁONECZNIENIE	ZACHMURZENIE	WIATR		OPAD	ŚNIEG	
	T	Max	Min	T_g	e	U	P	S	N	v	v_{max}	R_g	s_h	s_g
1	2.4	4.4	0.1	− 2.1	6.5	89	1016.6	.	6.6	3.3	4	0.2	−	−
2	3.6	5.2	2.0	0.0	7.4	93	1020.5	.	7.5	3.9	5	0.6	−	−
3	1.9	3.4	0.1	− 1.6	5.7	82	1021.8	.	7.0	1.9	5	−	−	−
4	− 1.0	0.4	− 1.5	− 3.1	4.7	83	1031.8	.	7.9	0.9	2	−	−	−
5	0.9	0.0	− 1.9	− 2.2	5.5	95	1027.9	.	8.0	2.6	3	1.1	−	−
6	0.4	1.3	− 0.7	− 0.6	6.3	100	1023.5	.	8.0	3.3	4	0.2	−	−
7	1.7	4.6	0.6	− 0.7	5.6	81	1014.4	.	5.5	6.3	7	0.0	−	−
8	− 0.5	2.4	− 3.1	− 5.8	4.1	70	1019.7	.	1.5	3.0	5	−	−	−
9	− 1.4	1.6	− 5.0	− 8.1	4.5	82	1013.1	.	3.6	3.3	6	−	−	−
10	− 2.0	− 0.5	− 3.2	− 4.7	4.6	88	1006.9	.	7.6	2.3	4	−	−	−
11	− 0.5	0.4	− 2.1	− 2.2	5.2	89	1004.4	.	8.0	0.9	2	−	−	−
12	0.5	2.0	− 1.2	− 2.6	5.5	86	998.8	.	8.0	2.4	4	3.2	−	−
13	4.3	6.1	1.2	0.7	8.1	97	989.6	.	8.0	3.1	5	6.1	−	−
14	0.3	5.4	− 3.8	− 5.0	5.8	90	991.1	.	6.4	3.3	7	3.0	1	.
15	− 3.7	0.4	− 9.6	−12.4	3.5	76	1009.6	.	2.1	3.1	7	1.3	3	.
16	− 7.5	− 1.0	−15.0	−19.7	2.8	80	1024.9	.	0.6	2.0	6	−	7	.
17	− 5.0	0.9	−11.1	−15.2	2.8	65	1022.5	.	3.5	3.4	5	1.0	6	.
18	1.5	2.9	− 3.7	− 4.2	6.2	91	1011.1	.	7.8	4.6	6	0.3	3	.
19	1.4	3.0	0.8	− 0.2	6.4	96	1012.7	.	6.8	2.5	4	0.0	−	−
20	0.1	5.9	− 2.6	− 4.8	5.7	93	1021.9	.	4.5	1.3	3	−	−	−
21	− 0.6	7.4	− 1.5	− 9.0	4.3	79	1027.7	.	3.4	1.5	3	−	−	−
22	1.0	8.6	− 4.9	− 6.8	4.0	66	1026.8	.	3.6	2.6	4	−	−	−
23	0.6	8.5	− 3.9	− 6.3	4.2	72	1024.7	.	4.6	1.1	7	−	−	−
24	0.4	5.9	− 4.2	− 5.7	5.6	89	1023.2	.	4.6	2.0	4	−	−	−
25	1.7	6.4	− 0.7	− 5.2	5.5	80	1029.3	.	1.9	4.0	7	−	−	−
26	− 0.3	5.1	− 5.6	− 7.9	5.0	85	1031.6	.	1.3	1.5	4	−	−	−
27	1.1	6.3	− 3.2	− 4.7	4.9	77	1021.6	.	1.6	4.0	7	−	−	−
28	1.5	4.4	− 1.4	− 5.9	5.3	76	1008.8	.	4.8	3.6	7	−	−	−

Tablica II

KOŁOBRZEG

DNI	TEMPERATURA POWIETRZA				PRĘŻNOŚĆ PARY WODNEJ	WILGOTNOŚĆ WZGLĘDNA	CIŚNIENIE ATMOSFERYCZNE	USŁONECZNIENIE	ZACHMURZENIE	WIATR		OPAD	ŚNIEG	
	T	Max	Min	T_0	e	U	P	S	N	v	v_{max}	R_d	s_h	s_g
1	3.5	5.2	0.7	0.1	7.4	93	1025.0	–	7.5	3.6	5	0.0	–	–
2	4.3	5.3	3.2	2.8	7.7	93	1029.6	–	7.3	3.0	5	0.0	–	–
3	3.1	4.5	1.4	1.4	6.6	82	1037.9	–	7.9	3.0	6	–	–	–
4	0.1	1.4	– 0.5	– 0.2	5.0	82	1040.8	–	8.0	1.4	3	–	–	–
5	– 0.1	0.4	– 0.9	– 0.6	5.7	94	1037.0	–	8.0	2.6	3	0.5	–	–
6	2.1	2.9	0.0	0.3	6.7	94	1032.4	–	8.0	2.8	4	0.1	–	–
7	3.1	4.9	1.3	1.4	8.9	76	1024.0	7.4	4.5	5.3	7	–	–	–
8	1.8	3.1	1.0	– 1.6	8.9	97	1029.1	7.9	3.0	3.4	7	–	–	–
9	– 0.2	2.4	– 7.5	– 3.9	5.0	83	1021.8	3.7	4.6	2.8	4	–	–	–
10	– 1.0	1.2	– 2.0	– 2.1	5.2	92	1018.3	–	7.6	2.5	3	–	–	–
11	– 0.2	1.0	– 1.6	– 1.7	5.6	91	1013.0	–	7.6	1.9	3	–	–	–
12	1.0	2.9	– 1.0	– 2.1	5.9	90	1006.0	–	7.9	3.1	5	2.8	–	–
13	4.8	6.8	2.2	2.4	8.3	96	997.1	0.1	7.9	3.4	5	9.5	–	–
14	1.6	6.0	– 0.8	– 1.8	5.7	80	1000.0	0.5	6.8	5.5	8	1.7	–	–
15	– 0.3	2.0	– 1.2	– 3.3	5.5	58	1016.6	7.4	2.6	4.1	6	3.2	–	–
16	– 1.3	1.6	– 2.5	– 6.9	3.0	55	1034.0	9.1	2.0	2.8	4	–	6	•
17	– 2.8	0.6	– 6.5	– 8.0	3.3	68	1030.5	3.8	5.0	4.4	7	2.1	3	•
18	2.5	4.0	– 1.3	– 2.0	6.7	91	1019.5	0.4	7.8	5.3	7	–	2	•
19	2.9	3.8	2.3	1.2	6.6	80	1021.5	–	6.9	2.8	4	–	–	–
20	1.6	6.2	– 2.3	– 5.1	6.1	89	1030.6	9.1	0.8	1.0	2	–	–	–
21	1.6	6.9	– 1.7	– 4.6	5.5	80	1036.5	6.4	4.0	1.5	2	–	–	–
22	2.5	8.1	– 1.6	– 3.3	4.7	67	1035.2	8.0	5.1	2.9	4	–	–	–
23	1.9	6.8	– 1.0	– 3.6	5.5	79	1033.5	6.6	5.1	2.1	5	–	–	–
24	1.9	4.6	– 0.7	– 3.4	6.6	94	1032.3	0.8	7.4	2.1	5	–	–	–
25	3.1	4.8	1.5	– 0.4	6.6	86	1038.8	9.3	2.3	6.0	8	–	–	–
26	2.9	4.6	– 0.5	– 3.5	6.4	88	1041.0	9.3	2.3	1.9	6	–	–	–
27	2.9	5.5	– 0.1	– 2.3	5.9	79	1030.6	9.6	1.5	4.4	6	–	–	–
28	3.0	4.6	1.8	– 0.5	6.3	83	1017.6	4.4	9.5	3.8	6	–	–	–

ELBLĄG

Luty 1975

DNI	TEMPERATURA POWIETRZA				PRĘŻNOŚĆ PARY WODNEJ	WILGOTNOŚĆ WZGLĘDNA	CIŚNIENIE ATMOSFERYCZNE	USŁONECZNIENIE	ZACHMURZENIE	WIATR		OPAD	ŚNIEG	
	T	Max	Min	T_0	e	U	P	S	N	v	v_{max}	R_d	s_h	s_g
1	– 0.6	1.2	– 1.0	– 3.3	5.5	92	1022.7	0.6	7.4	3.5	4	1.0	3	•
2	1.7	3.2	– 1.4	– 1.9	8.4	93	1022.2	–	7.9	2.6	4	0.7	2	•
3	0.3	2.4	– 0.4	– 1.2	5.1	81	1032.8	–	7.6	2.4	4	–	–	–
4	– 1.3	– 0.1	– 1.6	– 2.3	4.7	86	1035.3	–	8.0	1.8	3	0.2	–	–
5	0.8	2.3	– 1.2	– 1.6	6.2	96	1030.5	–	8.0	2.1	4	0.3	–	–
6	1.6	3.4	0.5	– 0.2	8.1	91	1025.7	0.1	7.9	2.5	4	0.2	–	–
7	1.5	3.9	– 0.2	– 1.4	5.5	80	1013.5	3.6	7.3	8.3	13	0.6	–	–
8	– 0.6	1.0	– 1.6	– 3.4	4.8	83	1020.6	5.4	6.5	5.3	10	0.0	1	•
9	– 1.1	1.7	– 4.6	– 4.1	5.0	87	1014.5	0.1	6.3	2.4	5	–	1	•
10	– 1.7	1.0	– 4.9	– 7.3	4.7	67	1009.6	–	7.6	2.4	4	0.0	1	•
11	0.5	1.6	– 0.4	– 0.9	5.7	90	1007.7	–	6.0	1.5	4	–	1	•
12	0.7	1.8	– 0.3	– 1.3	5.4	84	1003.3	1.0	7.4	2.1	5	2.0	1	•
13	3.1	5.2	0.8	– 0.2	7.5	98	992.6	–	7.9	2.0	3	2.3	–	–
14	1.2	5.0	– 1.6	– 2.9	6.0	88	997.8	–	7.9	4.5	7	2.8	–	–
15	– 2.2	– 0.5	– 4.1	– 8.8	3.9	74	1011.0	3.2	5.9	4.3	8	1.3	1	•
16	– 4.6	0.6	– 8.7	– 17.4	3.4	79	1026.2	5.7	3.1	1.5	3	0.0	3	•
17	– 3.9	0.2	– 8.4	– 13.8	3.3	76	1027.3	5.4	3.1	2.8	5	2.6	1	•
18	0.7	5.1	– 3.7	– 6.2	5.4	82	1017.4	5.0	5.8	3.1	5	0.0	4	•
19	2.0	3.3	1.3	– 1.8	6.3	89	1014.8	–	7.4	1.0	2	–	1	•
20	1.4	4.7	– 1.0	– 4.5	6.2	90	1023.6	5.0	2.9	2.1	6	–	–	–
21	0.5	6.4	– 3.4	– 6.7	5.2	84	1030.9	6.3	3.8	0.3	1	–	–	–
22	0.5	5.5	– 2.6	– 5.0	5.3	84	1031.4	7.5	4.4	2.0	3	–	–	–
23	1.0	5.7	– 2.4	– 4.8	5.5	85	1026.6	3.6	6.6	1.3	3	–	–	–
24	1.3	3.9	– 1.2	– 3.0	6.1	91	1025.8	0.5	7.4	2.0	6	–	–	–
25	2.1	4.6	0.8	– 1.1	5.7	80	1031.5	9.6	3.1	5.6	8	–	–	–
26	1.3	3.8	– 1.4	– 4.7	5.0	75	1033.3	9.4	3.3	3.0	6	–	–	–
27	2.3	7.4	0.0	– 3.5	5.5	76	1022.5	8.2	3.5	2.6	5	–	–	–
28	1.1	3.6	– 0.7	– 5.0	5.4	81	1010.5	1.9	6.1	1.9	4	–	–	–

SUWAŁKI

DNI	TEMPERATURA POWIETRZA				PRĘŻNOŚĆ PARY WODNEJ	WILGOTNOŚĆ WZGLĘDNA	CIŚNIENIE ATMOSFERYCZNE	USŁONECZNIENIE	ZACHMURZENIE	WIATR		OPAD	ŚNIEG	
	T	Max	Min	T_0	e	U	P	S	N	v	v_{max}	R_d	s_h	s_g
1	– 3.9	– 0.7	– 7.6	– 10.5	3.9	85	1006.5	5.0	1.9	1.1	3	1.4	–	•
2	– 0.7	1.1	– 2.0	– 2.9	5.6	96	1003.0	–	8.0	4.5	7	1.4	3	•
3	– 2.5	– 0.2	– 3.5	– 3.5	4.6	89	1014.7	–	8.0	3.4	8	–	3	•
4	– 2.5	– 0.6	– 4.6	– 4.7	4.7	91	1015.2	–	8.0	5.4	9	0.0	3	•
5	– 0.2	1.6	– 3.1	– 7.5	5.5	91	1009.3	1.8	7.4	8.1	9	0.3	2	•
6	0.7	2.8	– 1.2	– 0.9	5.7	88	1003.8	4.7	6.8	8.0	9	0.0	–	–
7	– 0.2	1.9	– 2.4	– 2.7	4.9	82	996.1	4.6	5.5	9.1	12	0.2	–	–
8	– 5.6	– 2.4	– 6.3	– 7.9	2.9	72	999.3	4.9	2.3	6.1	8	0.0	1	•
9	– 2.3	0.6	– 9.0	– 11.5	4.6	87	993.6	2.4	5.6	7.1	10	0.0	1	•
10	– 0.3	1.0	– 1.4	– 3.9	5.5	92	990.7	–	8.0	4.4	6	0.0	–	–
11	– 0.4	0.3	– 2.4	– 3.0	5.5	93	988.7	–	8.0	3.8	5	0.2	–	–
12	– 0.6	0.1	– 1.0	– 1.4	5.2	89	987.2	–	8.0	3.3	6	2.1	1	•
13	1.1	2.5	– 1.0	– 1.2	6.4	91	975.7	–	8.0	5.0	8	0.1	–	–
14	0.3	2.9	– 2.6	– 3.4	5.8	90	974.1	–	8.0	6.0	8	2.3	–	–
15	– 6.1	– 2.2	– 9.3	– 10.9	3.3	83	991.3	5.8	4.0	5.0	7	0.6	1	•
16	– 7.7	– 3.9	– 14.9	– 19.2	3.0	84	1006.4	8.5	2.6	4.8	9	0.0	3	•
17	– 3.6	– 0.5	– 7.6	– 10.1	3.5	76	1008.0	8.1	2.1	6.0	8	–	3	•
18	– 1.6	1.8	– 7.0	– 8.4	4.7	85	994.3	–	7.6	8.5	10	0.1	3	•
19	0.8	1.5	0.4	0.0	6.1	94	995.7	–	7.9	4.5	8	9.2	1	•
20	0.9	3.0	– 0.8	– 3.4	5.5	86	1004.0	6.2	4.6	2.9	6	–	–	–
21	0.5	4.6	– 2.7	– 5.0	5.8	87	1011.1	7.4	4.9	4.0	6	–	–	–
22	1.7	5.7	– 0.2	– 3.4	4.6	67	1011.7	7.7	4.0	5.8	9	–	–	–
23	0.0	2.8	– 2.4	– 4.9	5.2	85	1009.8	0.3	4.6	3.5	5	–	–	–
24	– 0.2	5.0	– 3.2	– 6.4	5.3	89	1006.6	3.7	5.5	2.8	5	–	–	–
25	0.5	3.6	– 2.1	– 2.2	4.8	77	1009.8	9.0	2.5	8.3	9	0.1	–	–
26	– 1.1	1.6	– 4.8	– 6.9	4.2	73	1012.2	8.7	2.6	6.6	8	–	1	•
27	1.1	5.0	– 1.2	– 3.4	5.4	82	1001.5	9.3	1.9	7.6	9	–	–	–
28	0.0	2.8	– 2.2	– 5.4	5.2	85	990.5	–	4.9	6.5	9	–	–	–

KĘTRZYN

DNI	TEMPERATURA POWIETRZA				PRĘŻNOŚĆ PARY WODNEJ	WILGOTNOŚĆ WZGLĘDNA	CIŚNIENIE ATMOSFERYCZNE	USŁONECZNIENIE	ZACHMURZENIE	WIATR		OPAD	ŚNIEG	
	T	Max	Min	T_0	e	U	P	S	N	v	v_{max}	R_d	s_h	s_g
1	– 1.9	1.1	– 4.9	– 5.7	4.7	89	1015.7	4.1	3.8	2.6	4	0.7	–	–
2	0.5	1.9	– 1.5	– 1.5	6.0	96	1013.0	–	7.9	2.8	6	2.4	1	•
3	– 0.7	0.9	– 1.3	– 1.1	4.7	80	1024.6	–	8.0	1.6	5	–	–	–
4	– 1.9	– 0.3	– 3.1	– 2.6	4.7	89	1026.5	–	8.0	2.1	6	0.0	–	–
5	0.1	2.0	– 2.9	– 2.2	5.8	95	1021.1	–	7.8	3.5	7	0.3	–	–
6	1.1	3.2	0.0	0.3	6.0	91	1015.8	2.3	7.1	4.3	6	0.3	–	–
7	0.4	2.7	– 1.1	– 1.6	4.8	76	1002.4	5.8	4.9	7.4	9	0.0	–	–
8	– 3.0	– 0.8	– 4.5	– 5.4	3.2	86	1010.6	8.4	0.9	2.9	5	–	–	–
9	– 1.2	0.8	– 5.4	– 7.7	5.1	91	1004.6	–	6.4	3.9	6	0.3	–	–
10	– 0.6	1.0	– 2.0	– 2.0	5.2	89	1000.9	0.5	7.6	3.1	5	0.1	–	–
11	0.3	1.2	– 2.2	– 1.6	5.7	92	998.8	–	8.0	1.8	4	0.0	–	–
12	0.1	1.3	– 0.6	– 2.2	5.2	84	998.1	0.3	7.4	1.8	3	1.5	–	–
13	2.6	4.6	0.2	0.0	7.1	96	984.4	–	8.0	2.8	6	0.8	–	–
14	0.9	4.5	– 2.3	– 2.8	5.9	88	983.8	–	6.6	3.3	5	2.6	–	–
15	– 5.0	– 2.0	– 10.1	– 15.3	3.7	86	1001.9	3.3	4.6	3.1	6	1.8	3	•
16	– 7.5	– 1.8	– 16.7	– 24.8	3.0	82	1016.7	7.8	1.1	2.8	7	–	8	0.9
17	– 3.4	0.2	– 7.0	– 10.4	3.3	72	1018.7	7.5	3.4	3.8	6	0.3	6	•
18	– 0.7	2.9	– 5.9	– 7.8	5.0	84	1004.5	–	6.6	6.3	8	0.7	4	•
19	1.4	2.8	1.3	0.6	6.2	91	1006.0	–	7.4	2.4	4	0.0	–	–
20	1.3	3.4	0.3	– 2.3	6.1	91	1014.6	0.5	5.3	1.4	5	–	–	–
21	0.9	5.6	– 3.0	– 5.2	5.2	81	1022.1	7.5	5.6	2.1	3	–	–	–
22	1.8	6.1	0.1	– 3.3	4.8	70	1022.6	5.4	4.9	1.1	2	–	–	–
23	1.1	5.8	– 2.3	– 4.9	4.9	74	1020.3	1.6	6.0	1.4	2	–	–	–
24	0.2	2.4	– 2.7	– 4.5	5.6	93	1017.0	–	6.5	1.8	4	–	–	–
25	0.8	4.4	– 1.3	– 2.2	5.1	79	1021.6	9.4	2.1	4.1	7	–	–	–
26	– 0.3	2.9	– 3.8	– 5.2	4.5	77	1023.8	9.2	2.4	3.4	5	–	–	–
27	1.5	4.9	– 0.8	– 1.6	5.7	85	1012.8	9.6	2.6	3.4	5	–	–	–
28	0.4	3.3	– 2.5	– 4.1	5.1	81	1003.2	–	9.6	3.5	9	–	–	–

ŚWINOUJŚCIE

DNI	TEMPERATURA POWIETRZA				PRĘŻNOŚĆ PARY WODNEJ	WILGOTNOŚĆ WZGLĘDNA	CIŚNIENIE ATMOSFERYCZNE	USŁONIĘCZENIE	ZACHMURZENIE	WIATR		OPAD	ŚNIEG	
	T	Max	Min	T_0	e	U	P	S	N	v	v_{max}	R_d	s_h	s_g
1	4.7	6.9	3.6	4.0	8.3	98	1024.5	•	7.0	3.6	6	0.4	–	–
2	4.2	6.9	2.9	2.9	8.1	98	1030.1	•	7.4	3.6	6	0.4	–	–
3	3.3	4.2	2.5	– 1.0	6.8	87	1037.6	•	8.0	4.0	6	–	–	–
4	0.1	2.6	– 0.7	– 0.4	5.1	83	1040.8	•	8.0	1.3	3	–	–	–
5	– 1.0	– 0.3	– 1.8	– 1.2	5.2	91	1037.3	•	8.0	1.0	3	0.0	–	–
6	– 0.2	1.6	– 1.9	– 0.4	5.9	98	1033.4	•	8.0	1.4	2	0.5	–	–
7	2.5	4.0	– 0.6	0.0	6.5	89	1024.9	•	4.4	4.9	8	–	–	–
8	0.8	2.9	– 1.9	– 3.4	4.5	70	1029.7	•	1.6	4.0	8	–	–	–
9	– 1.2	3.3	– 4.1	– 6.3	4.6	83	1022.4	•	1.0	2.1	3	–	–	–
10	– 3.1	– 1.8	– 4.0	– 6.8	4.9	93	1016.3	•	5.6	1.3	2	–	–	–
11	– 1.5	– 0.5	– 3.4	– 2.9	4.8	88	1013.3	•	7.9	1.6	4	0.1	–	–
12	0.8	2.5	– 0.7	– 0.3	6.1	94	1006.0	•	8.0	3.4	5	7.4	–	–
13	5.2	7.0	2.1	2.4	8.5	96	991.9	•	7.8	3.5	6	5.4	–	–
14	1.5	4.9	– 0.4	– 1.7	5.8	86	1000.5	•	5.9	7.5	13	2.3	–	–
15	– 0.5	1.8	– 4.1	– 6.9	3.4	58	1019.2	•	2.8	5.3	12	0.4	–	–
16	– 1.7	1.4	– 4.6	– 7.4	3.6	66	1034.5	•	0.5	3.0	7	–	1	•
17	– 1.4	1.7	– 5.3	– 9.0	3.8	69	1029.7	•	5.0	3.9	6	0.9	–	–
18	3.2	5.9	0.1	0.0	6.9	89	1020.3	•	6.6	4.0	5	0.0	–	–
19	2.1	3.8	1.1	1.0	8.7	96	1022.1	•	6.5	5.1	5	0.1	–	–
20	1.9	5.6	– 0.7	– 3.1	6.1	87	1031.1	•	0.8	2.9	4	–	–	–
21	1.4	7.2	– 2.6	– 3.9	5.3	85	1036.2	•	3.1	2.1	4	–	–	–
22	3.9	6.9	– 2.2	– 2.9	5.0	72	1034.4	•	4.4	2.5	3	–	–	–
23	1.5	7.2	– 1.4	– 6.1	4.8	72	1037.9	•	3.6	2.5	4	–	–	–
24	1.1	3.9	– 1.6	– 6.6	6.1	92	1032.5	•	6.5	2.8	8	–	–	–
25	2.5	3.7	1.6	0.2	6.6	91	1038.5	•	2.6	7.5	10	–	–	–
26	1.4	3.6	– 1.2	– 5.9	6.1	90	1041.1	•	1.1	2.0	4	–	–	–
27	2.7	8.4	– 1.4	– 5.9	5.1	71	1031.4	•	0.9	3.3	6	–	–	–
28	2.6	5.6	0.4	– 1.2	6.7	84	1018.9	•	2.8	3.4	6	–	–	–

MIKOŁAJKI

DNI	TEMPERATURA POWIETRZA				PRĘŻNOŚĆ PARY WODNEJ	WILGOTNOŚĆ WZGLĘDNA	CIŚNIENIE ATMOSFERYCZNE	USŁONIĘCZENIE	ZACHMURZENIE	WIATR		OPAD	ŚNIEG	
	T	Max	Min	T_0	e	U	P	S	N	v	v_{max}	R_d	s_h	s_g
1	– 1.7	0.2	– 4.1	– 5.8	5.0	91	1013.2	5.6	3.6	2.5	4	1.4	–	–
2	0.3	2.0	– 1.3	– 2.1	6.0	96	1010.0	–	8.0	3.9	6	0.2	3	•
3	– 1.0	0.6	– 1.8	– 1.7	5.1	89	1021.7	–	7.5	1.9	3	–	–	–
4	– 2.1	– 0.6	– 3.0	– 2.9	4.8	93	1023.7	–	8.0	2.8	5	0.0	–	–
5	0.0	2.0	– 2.8	– 3.0	5.7	93	1018.4	–	7.6	3.9	5	0.2	–	–
6	0.8	3.1	– 0.5	– 0.5	6.1	94	1013.0	2.5	7.5	5.9	7	0.4	–	–
7	0.3	2.8	– 1.2	– 2.4	5.3	85	999.1	5.2	4.2	7.6	10	0.2	–	–
8	3.3	– 1.2	– 4.4	– 6.0	3.8	74	1007.7	7.6	1.4	5.0	8	–	–	–
9	– 1.8	0.3	– 4.8	– 7.1	3.1	52	1002.5	–	3.8	4.0	6	0.2	–	–
10	– 0.1	2.1	– 1.6	– 4.0	5.4	89	998.2	2.7	4.9	2.9	4	0.0	1	•
11	0.1	0.8	– 1.7	– 1.9	5.8	93	996.3	–	8.0	2.4	4	0.0	–	–
12	0.2	1.1	– 0.5	– 1.7	5.4	87	993.5	0.7	1.5	2.3	4	1.0	–	–
13	2.6	4.3	0.2	– 0.1	7.1	97	982.2	–	8.0	3.4	5	0.4	–	–
14	1.1	4.3	– 1.8	– 2.6	6.3	94	981.0	–	8.0	3.9	6	2.2	–	–
15	– 4.6	– 1.8	– 7.3	– 14.2	3.7	85	999.2	6.5	3.0	3.1	6	0.7	4	•
16	– 5.6	– 1.2	– 11.3	– 18.1	3.4	83	1013.9	8.1	2.4	3.4	7	–	6	•
17	– 2.6	1.1	– 4.9	– 13.8	3.7	75	1016.7	8.2	3.3	4.6	6	0.0	4	•
18	– 0.9	2.8	– 5.0	– 2.9	5.0	86	1002.8	–	6.9	5.0	7	1.1	4	•
19	1.5	2.0	1.2	– 0.1	6.2	91	1003.5	–	7.9	2.3	4	0.0	–	–
20	1.4	3.0	0.7	– 1.4	6.2	92	1011.9	1.6	5.6	1.4	3	0.0	–	–
21	1.3	6.3	– 3.1	– 5.6	5.2	79	1019.6	9.0	3.8	3.0	6	–	–	–
22	2.3	6.1	0.5	– 3.5	5.1	71	1020.0	6.5	1.0	2.4	5	–	–	–
23	1.2	6.5	– 2.9	– 5.6	4.9	75	1017.6	9.1	5.6	1.4	4	–	–	–
24	0.4	3.8	– 2.2	– 5.1	5.9	94	1014.3	1.5	6.5	1.3	3	–	–	–
25	1.0	4.3	– 0.8	– 1.9	5.4	82	1018.3	4.5	2.9	5.3	7	–	–	–
26	– 0.3	2.4	– 3.4	– 5.6	4.6	78	1020.7	8.5	2.2	4.4	7	–	–	–
27	1.8	5.7	0.0	– 1.9	5.7	81	1010.1	9.4	2.9	4.3	6	–	–	–
28	0.6	2.6	– 1.8	– 4.2	5.4	84	998.5	–	5.4	4.5	7	–	–	–

RESKO

DNI	TEMPERATURA POWIETRZA				PRĘŻNOŚĆ PARY WODNEJ	WILGOTNOŚĆ WZGLĘDNA	CIŚNIENIE ATMOSFERYCZNE	USŁONIĘCZENIE	ZACHMURZENIE	WIATR		OPAD	ŚNIEG	
	T	Max	Min	T_0	e	U	P	S	N	v	v_{max}	R_d	s_h	s_g
1	3.6	4.7	1.4	1.3	7.3	92	1019.2	–	7.9	2.0	4	0.7	–	–
2	4.4	6.3	3.1	2.3	7.9	94	1023.7	–	7.9	1.8	4	0.3	–	–
3	2.5	3.5	0.9	0.6	6.2	86	1031.5	–	8.0	1.4	2	–	–	–
4	– 0.5	1.2	– 1.3	– 1.3	4.7	81	1034.8	^	8.0	0.5	1	–	–	–
5	– 1.3	– 0.9	– 2.6	– 2.1	5.0	91	1031.3	–	8.0	0.1	1	0.0	–	–
6	0.0	0.9	– 1.5	– 3.3	6.0	98	1027.0	–	8.0	0.8	2	1.2	–	–
7	1.8	5.4	– 0.6	– 2.1	5.8	83	1018.9	4.5	5.4	2.1	3	–	–	–
8	– 0.4	3.1	– 2.5	– 5.5	4.0	68	1023.7	6.9	1.0	0.9	2	–	–	–
9	– 2.1	3.2	– 5.3	– 7.9	3.9	75	1016.5	9.2	1.6	0.9	3	–	–	–
10	– 3.8	– 1.9	– 6.7	– 8.3	4.4	94	1009.9	–	7.0	0.6	1	–	–	–
11	– 1.3	0.6	– 5.7	– 4.0	4.9	89	1007.1	–	7.5	0.9	1	–	–	–
12	0.8	2.7	– 1.6	– 2.9	5.7	88	1000.6	–	8.0	1.5	2	4.6	–	–
13	4.4	8.0	2.0	0.9	8.2	96	991.6	–	7.8	1.4	3	3.4	–	–
14	1.0	5.6	– 2.5	– 5.7	4.1	90	998.6	–	6.0	1.6	3	2.2	–	–
15	– 2.1	1.5	– 6.6	– 8.8	4.0	76	1017.8	7.3	2.9	1.3	3	0.9	–	–
16	– 6.0	0.8	– 13.6	– 17.2	3.1	80	1028.4	7.3	0.3	0.4	1	–	2	•
17	– 3.3	0.1	– 8.3	– 10.5	3.3	69	1025.2	5.0	4.0	2.0	3	2.1	1	•
18	2.2	4.6	– 1.4	– 2.8	6.6	91	1014.6	1.3	7.6	1.5	3	0.1	–	–
19	1.7	2.7	1.0	0.4	6.5	94	1015.6	–	6.6	0.8	2	0.1	–	–
20	0.1	5.8	– 2.2	– 3.2	6.0	96	1025.2	2.7	5.3	0.3	1	–	–	–
21	0.0	7.1	– 5.5	– 6.8	4.9	71	1030.8	6.3	2.9	0.1	1	–	–	–
22	1.3	6.0	– 2.1	– 4.0	4.6	70	1029.7	7.5	3.3	0.5	1	–	–	–
23	0.7	7.2	– 4.1	– 5.5	5.0	79	1027.6	5.4	4.8	0.3	1	–	–	–
24	1.0	5.4	– 3.6	– 4.7	5.9	89	1026.3	2.7	7.8	0.6	2	–	–	–
25	2.4	7.2	– 0.1	– 2.1	6.0	84	1022.0	8.3	2.5	3.9	6	–	–	–
26	0.7	5.9	– 2.7	– 4.9	5.3	83	1034.5	8.2	1.6	1.0	2	–	–	–
27	1.5	7.4	– 3.4	– 4.7	4.7	73	1025.2	9.1	0.6	0.8	2	–	–	–
28	1.6	4.5	– 0.3	– 2.9	5.6	82	1012.3	4.9	5.4	1.4	5	–	–	–

OLSZTYN-DAJTKI

DNI	TEMPERATURA POWIETRZA				PRĘŻNOŚĆ PARY WODNEJ	WILGOTNOŚĆ WZGLĘDNA	CIŚNIENIE ATMOSFERYCZNE	USŁONIĘCZENIE	ZACHMURZENIE	WIATR		OPAD	ŚNIEG	
	T	Max	Min	T_0	e	U	P	S	N	v	v_{max}	R_d	s_h	s_g
1	– 1.0	1.9	– 2.4	– 4.4	5.1	90	1011.8	•	5.6	2.8	6	0.6	2	•
2	0.6	1.8	– 2.3	– 4.1	6.0	95	1010.0	•	8.0	4.0	7	1.2	2	•
3	– 0.7	1.3	– 1.3	– 1.4	4.7	80	1020.5	•	7.6	3.6	5	–	–	–
4	– 2.4	– 1.2	– 2.8	– 3.6	4.4	86	1023.1	•	8.0	2.1	3	0.1	–	–
5	– 0.6	1.3	– 3.1	– 3.6	5.6	95	1018.1	•	6.0	2.4	4	0.1	–	–
6	0.4	2.3	– 0.8	– 0.8	5.8	92	1013.3	•	7.4	3.9	6	0.1	–	–
7	0.2	2.5	– 1.1	– 1.5	6.0	88	1000.4	•	6.0	7.1	9	0.6	–	–
8	– 2.5	– 0.5	– 4.7	– 6.2	5.6	92	1007.1	•	2.5	4.5	8	–	1	•
9	1.3	0.7	– 4.0	– 5.1	4.7	84	1002.6	•	7.0	4.3	6	0.1	1	•
10	– 1.3	0.4	– 2.7	– 4.7	4.7	83	998.0	•	7.4	2.5	3	–	1	•
11	– 0.3	0.7	– 2.3	– 2.1	5.2	88	996.1	•	6.0	1.3	2	0.0	1	•
12	0.1	2.0	– 0.7	– 1.2	5.1	84	992.4	•	8.0	2.0	3	1.6	–	–
13	2.8	4.6	0.5	0.2	7.3	97	981.8	•	8.0	3.4	5	0.8	–	–
14	0.9	4.2	– 2.4	– 2.6	6.1	91	991.0	•	7.9	4.6	6	2.3	–	–
15	– 4.9	– 1.5	– 6.2	– 10.4	3.5	80	999.1	•	3.8	3.5	6	0.1	4	•
16	– 5.3	– 0.9	– 11.7	– 17.0	3.0	74	1014.1	•	2.8	3.2	5	–	4	•
17	– 3.6	0.4	– 7.0	– 9.2	2.9	63	1015.8	•	2.3	3.4	6	2.8	3	•
18	– 0.4	3.6	– 4.6	– 6.5	5.0	82	1002.1	•	5.1	5.3	8	1.5	6	1.7
19	1.3	2.6	0.4	– 1.1	5.9	87	1003.3	•	8.0	2.8	4	–	5	•
20	0.8	4.0	– 1.2	– 2.7	5.6	89	1011.9	•	4.9	2.2	5	–	3	•
21	0.3	6.9	– 4.9	– 8.0	4.7	76	1019.2	•	3.3	1.9	4	–	–	–
22	0.3	6.2	– 3.2	– 4.7	5.1	83	1019.6	•	2.6	1.9	5	–	–	–
23	0.3	6.7	– 4.3	– 6.1	4.3	77	1017.1	•	4.9	1.5	4	–	–	–
24	0.7	4.4	– 2.6	– 5.0	5.3	85	1013.6	•	5.9	2.0	5	–	–	–
25	0.9	4.5	– 0.8	– 1.8	4.6	76	1016.3	•	7.4	5.8	7	–	–	–
26	– 0.4	3.4	– 3.5	– 5.7	4.5	77	1020.6	•	1.6	4.6	7	–	–	–
27	1.5	5.3	– 0.7	– 2.0	5.1	76	1010.4	•	3.5	4.4	7	–	–	–
28	0.3	2.6	– 1.0	– 3.6	4.7	75	998.4	•	5.5	3.3	8	–	–	–

Tablica 8

SZCZECINEK

Luty 1975

DNI	TEMPERATURA POWIETRZA				PREŻNOŚĆ PARY WODNEJ	WILGOTNOŚĆ WZGLĘDNA	CIŚNIENIE ATMOSFERYCZNE	USŁONECZNIENIE	ZACHMURZENIE	WIATR		OPAD	ŚNIEG	
	T	Max	Min	T_g	e	U	P	S	N	v	v_{max}	R_d	s_h	s_g
1	1.3	3.0	− 0.6	− 1.7	6.2	92	1008.9	1.2	7.6	2.4	4	0.2	–	–
2	3.6	5.7	1.0	0.8	7.4	93	1011.6	1.6	7.4	4.3	7	0.1	–	–
3	1.3	2.8	− 0.1	− 0.4	5.8	86	1015.8	–	7.9	2.9	4	–	–	–
4	− 1.7	0.1	− 2.1	− 2.0	4.7	87	1023.1	–	8.0	1.1	2	–	–	–
5	− 1.2	0.4	− 3.0	− 2.9	5.4	96	1019.2	–	8.0	1.5	2	0.4	–	–
6	0.2	1.2	− 0.4	− 0.6	6.1	97	1014.9	–	8.0	2.0	3	0.4	–	–
7	1.0	4.4	− 0.3	− 1.2	5.4	82	1005.0	3.6	6.3	7.0	8	0.0	–	–
8	− 1.0	2.1	− 3.2	− 4.0	4.3	76	1010.6	3.2	2.8	3.5	7	0.0	–	–
9	− 2.0	2.0	− 4.1	− 7.3	4.0	76	1004.4	5.2	2.5	2.6	5	–	–	–
10	− 3.1	− 1.8	− 4.8	− 9.7	4.4	90	998.2	–	7.9	1.2	2	–	–	–
11	− 0.8	0.2	− 3.1	− 3.0	5.1	88	995.7	–	8.0	1.3	2	0.0	–	–
12	− 0.1	1.3	− 1.6	− 2.5	5.4	86	989.7	–	8.0	2.0	3	3.0	–	–
13	4.2	5.8	0.2	0.3	7.8	96	981.2	–	7.9	3.8	7	1.3	–	–
14	0.8	3.3	− 3.4	− 4.5	4.2	91	982.0	–	6.5	4.4	7	3.2	–	–
15	− 3.0	0.3	− 6.0	− 9.3	3.4	72	1000.6	7.5	1.6	2.5	5	0.6	1	•
16	− 5.2	− 0.6	− 9.6	−13.6	3.1	76	1015.9	7.6	0.1	2.6	4	–	2	•
17	− 4.1	− 0.1	− 7.8	−10.9	2.9	65	1014.5	4.4	3.9	3.8	6	0.5	1	•
18	1.5	3.2	− 3.2	− 4.3	5.8	84	1002.8	0.2	7.5	4.0	6	0.3	2	•
19	1.5	2.6	1.0	0.1	6.2	92	1003.9	–	7.1	1.8	3	0.1	–	–
20	0.2	4.8	− 2.4	− 3.4	5.7	92	1013.1	3.1	5.4	1.5	3	–	–	–
21	0.8	7.7	− 4.0	− 7.6	5.0	78	1019.2	7.0	3.0	1.1	2	–	–	–
22	1.0	6.2	− 3.5	− 5.2	4.4	70	1018.8	7.3	5.5	1.8	3	–	–	–
23	1.0	8.9	− 4.3	− 6.5	4.7	74	1016.3	5.2	6.0	1.4	2	–	–	–
24	1.9	6.4	− 0.8	− 3.2	5.6	81	1014.2	4.8	7.5	1.8	4	–	–	–
25	1.9	6.2	− 0.5	− 3.6	5.2	75	1019.8	8.8	2.0	3.9	6	–	–	–
26	1.0	5.7	− 2.1	− 5.2	4.9	76	1022.4	6.7	0.6	2.5	3	–	–	–
27	1.5	8.6	− 1.6	− 3.6	4.6	69	1012.9	8.6	1.3	3.1	7	–	–	–
28	1.3	4.4	− 0.4	− 3.5	5.2	78	1000.3	3.0	4.0	3.0	5	–	–	–

CHOJNICE

Luty 1975

DNI	TEMPERATURA POWIETRZA				PREŻNOŚĆ PARY WODNEJ	WILGOTNOŚĆ WZGLĘDNA	CIŚNIENIE ATMOSFERYCZNE	USŁONECZNIENIE	ZACHMURZENIE	WIATR		OPAD	ŚNIEG	
	T	Max	Min	T_g	e	U	P	S	N	v	v_{max}	R_d	s_h	s_g
1	0.2	0.8	− 1.5	− 1.7	5.8	97	1005.1	0.9	7.8	2.6	3	0.2	–	–
2	2.9	4.4	0.1	0.0	7.0	92	1006.4	0.3	7.6	3.5	5	0.0	–	–
3	0.5	2.7	− 0.7	− 1.2	5.5	86	1015.4	–	8.0	2.1	4	–	–	–
4	− 2.2	− 0.5	− 2.6	− 2.6	4.7	91	1018.5	–	8.0	1.0	2	–	–	–
5	− 1.2	0.1	− 3.2	− 3.3	5.5	93	1014.5	–	8.0	2.0	3	0.2	–	–
6	0.1	1.0	− 0.5	− 0.7	6.1	98	1010.0	–	8.0	3.3	5	0.1	–	–
7	0.3	2.8	− 0.7	− 1.7	5.5	88	999.4	2.5	5.5	5.8	7	0.0	–	–
8	− 1.5	1.1	− 3.3	− 4.6	4.6	84	1005.4	6.4	2.0	3.3	5	0.0	–	–
9	− 2.1	0.9	− 4.7	− 6.1	4.7	90	999.3	0.8	3.9	4.0	6	–	–	–
10	− 3.0	− 1.1	− 4.2	− 6.5	4.6	93	993.5	1.0	7.3	2.9	4	–	–	–
11	− 0.9	− 0.2	− 2.2	− 2.8	5.4	95	991.3	–	8.0	0.8	1	0.0	–	–
12	− 0.5	0.5	− 1.7	− 2.6	5.4	91	986.0	–	8.0	1.5	2	2.4	–	–
13	2.8	4.3	− 0.2	− 0.7	7.4	98	976.9	–	7.9	3.4	6	1.2	–	–
14	0.1	3.9	− 3.9	− 4.1	5.9	94	977.3	–	7.0	4.5	7	3.5	–	–
15	− 4.4	− 0.5	− 8.6	−13.2	3.5	81	995.8	8.0	2.4	2.9	5	0.1	1	•
16	− 5.8	− 1.1	−10.0	−14.2	3.3	81	1010.7	6.5	0.0	3.3	4	–	2	•
17	− 5.3	− 1.3	− 9.5	−12.9	3.1	76	1010.3	6.0	3.0	3.6	7	0.1	–	–
18	0.3	2.5	− 4.7	− 6.6	5.6	85	998.0	1.5	7.3	5.6	7	0.1	1	•
19	1.1	1.9	0.5	− 0.5	6.0	91	999.1	–	7.8	2.8	4	0.0	–	–
20	1.0	6.0	− 1.6	− 2.1	5.3	83	1008.0	8.1	3.5	2.6	4	–	–	–
21	0.4	6.0	− 3.1	− 6.1	5.2	82	1014.7	8.3	3.3	1.6	3	–	–	–
22	0.5	4.8	− 4.1	− 5.3	4.5	85	1014.4	7.8	4.4	2.4	5	–	–	–
23	0.7	6.0	− 2.6	− 5.6	4.5	82	1012.0	4.9	5.0	1.8	3	–	–	–
24	1.9	5.8	− 0.8	− 2.6	5.6	79	1009.5	5.2	7.5	2.4	4	–	–	–
25	1.7	5.5	0.0	− 1.7	5.1	75	1015.0	9.8	1.5	3.6	6	–	–	–
26	0.4	4.8	− 2.5	− 3.7	4.8	79	1017.5	9.0	1.8	2.6	3	–	–	–
27	1.4	6.0	− 1.0	− 3.9	5.1	77	1007.4	9.3	5.6	4.6	6	–	–	–
28	0.8	3.1	− 1.3	− 3.6	5.2	81	995.3	2.4	5.3	3.4	6	–	–	–

SZCZECIN-DĄBIE

DNI	TEMPERATURA POWIETRZA				PREŻNOŚĆ PARY WODNEJ	WILGOTNOŚĆ WZGLĘDNA	CIŚNIENIE ATMOSFERYCZNE	USŁONECZNIENIE	ZACHMURZENIE	WIATR		OPAD	ŚNIEG	
	T	Max	Min	T_g	e	U	P	S	N	v	v_{max}	R_d	s_h	s_g
1	4.9	6.1	3.2	3.0	8.2	95	1025.5	–	8.0	3.8	6	1.0	–	–
2	4.9	7.0	3.4	3.2	8.2	96	1030.1	0.5	7.8	3.3	6	0.2	–	–
3	3.2	4.3	1.7	1.1	8.3	82	1027.7	–	8.0	2.9	5	0.0	–	–
4	0.1	1.8	− 0.7	− 0.6	6.9	80	1041.0	–	8.0	1.4	2	–	–	–
5	− 1.3	− 0.6	− 2.0	− 2.0	5.0	90	1038.0	–	8.0	0.9	2	–	–	–
6	− 0.6	0.6	− 1.7	− 1.4	5.6	96	1034.0	–	8.0	1.1	3	0.0	–	–
7	1.7	5.3	− 1.1	− 1.0	6.0	88	1025.2	5.3	5.1	3.4	5	0.0	–	–
8	0.7	3.4	− 1.7	− 5.5	4.5	70	1030.0	8.1	1.5	1.6	3	–	–	–
9	− 1.3	3.7	− 4.2	− 6.1	4.6	82	1023.0	6.6	1.1	3.1	6	–	–	–
10	− 3.5	0.0	− 6.8	− 7.7	4.4	93	1016.0	7.6	3.8	1.8	3	–	–	–
11	− 2.2	− 1.7	− 3.6	− 3.8	4.8	93	1013.2	–	8.0	2.4	4	–	–	–
12	1.4	3.5	− 2.0	− 1.6	6.3	92	1009.1	–	6.0	3.3	5	1.3	–	–
13	5.7	8.2	2.7	2.0	8.5	93	998.5	0.8	7.5	4.8	6	0.7	–	–
14	2.0	6.0	− 1.0	− 2.4	6.8	89	998.9	–	6.4	4.1	6	1.4	–	–
15	− 1.5	2.4	− 4.6	− 7.3	4.1	76	1019.8	8.2	0.9	2.4	4	0.0	–	–
16	− 2.6	1.3	− 7.0	− 9.6	3.6	72	1035.1	8.3	0.4	2.5	4	–	–	–
17	− 1.6	1.7	− 5.4	− 7.7	3.7	67	1031.0	4.0	4.4	5.1	7	1.6	–	–
18	1.5	6.4	0.3	− 0.1	6.6	83	1021.3	1.7	7.3	5.0	8	0.0	–	–
19	1.9	3.6	1.2	0.2	6.4	92	1022.4	–	7.0	2.5	3	0.0	–	–
20	1.1	7.4	− 1.0	− 4.2	5.8	89	1031.9	4.8	4.0	1.6	4	–	–	–
21	− 0.3	7.2	− 6.1	− 8.2	4.8	81	1036.8	7.2	2.9	2.1	4	–	–	–
22	0.2	6.8	− 3.4	− 5.9	4.9	80	1035.7	6.3	2.8	1.9	4	–	–	–
23	0.3	7.6	− 5.2	− 6.8	5.0	80	1033.9	5.6	4.1	1.4	3	–	–	–
24	0.7	4.4	− 3.6	− 5.4	5.7	88	1032.8	–	7.3	1.8	4	–	–	–
25	2.9	7.8	0.5	− 2.9	5.7	78	1031.4	6.8	2.1	4.5	6	–	–	–
26	0.5	6.6	− 4.3	− 7.2	5.2	84	1041.2	7.4	0.4	1.4	2	–	–	–
27	2.3	8.7	− 2.8	− 4.2	5.0	73	1032.3	9.1	0.3	3.9	5	–	–	–
28	2.9	7.6	− 0.2	− 2.4	5.7	77	1019.1	6.9	4.4	3.1	4	–	–	–

PIŁA

DNI	TEMPERATURA POWIETRZA				PREŻNOŚĆ PARY WODNEJ	WILGOTNOŚĆ WZGLĘDNA	CIŚNIENIE ATMOSFERYCZNE	USŁONECZNIENIE	ZACHMURZENIE	WIATR		OPAD	ŚNIEG	
	T	Max	Min	T_g	e	U	P	S	N	v	v_{max}	R_d	s_h	s_g
1	1.1	3.5	− 1.3	− 3.0	6.1	93	1018.0	1.1	5.3	2.4	4	0.0	–	–
2	4.6	6.5	1.7	1.7	7.5	88	1020.0	1.4	7.1	3.5	5	–	–	–
3	1.6	3.2	0.7	0.4	5.7	82	1028.3	–	7.8	4.6	6	–	–	–
4	− 1.1	0.8	− 2.0	− 2.0	4.7	83	1037.0	–	8.0	1.3	3	–	–	–
5	− 1.7	− 0.8	− 2.7	− 2.8	5.0	93	1028.6	–	8.0	2.0	3	0.0	–	–
6	0.1	1.5	− 1.4	− 2.2	5.9	96	1024.1	–	8.0	2.1	4	0.8	–	–
7	1.2	5.1	− 0.6	− 0.6	5.4	82	1013.8	3.2	5.6	5.6	8	–	–	–
8	0.9	2.6	− 2.4	− 6.2	4.4	77	1015.7	6.4	1.8	4.4	7	–	–	–
9	3.2	2.6	− 7.9	−11.6	3.9	84	1013.8	6.6	1.9	2.8	7	–	–	–
10	3.3	9.1	− 9.4	−12.4	4.2	88	1007.3	6.8	1.0	2.0	3	–	–	–
11	2.1	0.2	− 4.0	− 4.7	4.6	88	1005.0	–	6.5	1.5	3	–	–	–
12	0.1	2.4	− 4.7	− 7.2	5.7	93	998.8	–	7.8	1.6	3	0.7	–	–
13	4.8	7.9	1.3	0.2	8.1	95	991.0	0.8	7.8	4.1	7	3.2	–	–
14	1.2	6.1	− 1.5	− 1.8	6.4	96	991.0	–	6.4	5.0	7	4.9	–	–
15	4.7	0.4	−11.3	−13.7	3.5	81	1010.0	8.4	1.0	2.4	3	–	1	•
16	4.4	0.2	− 8.1	−11.7	3.2	76	1025.2	8.4	0.0	3.3	5	–	1	•
17	6.4	− 0.8	−14.0	−15.3	2.8	76	1024.6	5.2	3.4	3.5	7	0.0	–	–
18	1.1	3.6	− 5.0	− 7.9	6.0	89	1012.9	0.0	7.8	4.3	6	0.4	–	–
19	1.1	2.4	− 0.3	− 2.5	6.2	94	1013.0	–	7.8	1.5	2	0.1	–	–
20	0.1	5.4	− 2.0	− 4.8	5.5	92	1022.0	5.1	3.4	2.3	3	–	–	–
21	1.1	8.0	− 8.5	−10.4	4.6	64	1026.4	8.4	4.3	0.5	3	–	–	–
22	1.3	5.2	− 4.2	− 6.5	4.9	89	1026.4	6.7	5.1	2.0	4	–	–	–
23	1.4	7.2	− 7.4	− 8.1	4.6	85	1025.5	6.3	5.1	0.5	1	–	–	–
24	1.5	6.4	− 2.5	− 3.6	5.5	82	1022.5	0.2	7.0	1.4	3	–	–	–
25	2.7	7.3	0.4	− 1.7	5.0	89	1021.7	4.8	1.4	7.4	12	–	–	–
26	0.8	5.9	− 2.2	− 4.1	4.6	74	1031.2	6.2	0.9	3.6	5	–	–	–
27	1.4	7.9	− 4.0	− 5.8	4.4	68	1022.2	6.8	2.4	5.9	7	–	–	–
28	0.5	5.6	− 3.3	− 5.6	5.3	85	1009.5	4.3	4.4	3.3	6	–	–	–

Tablica II

B I A Ł Y S T O K

DNI	TEMPERATURA POWIETRZA T	Max	Min	T_g	PRĘŻNOŚĆ PARY WODNEJ e	WILGOTNOŚĆ WZGLĘDNA U	CIŚNIENIE ATMOSFERYCZNE P	USŁONECZNIENIE S	ZACHMURZENIE N	WIATR v	v_{max}	OPAD R_d	ŚNIEG h_s	ϕ_s
1	-4.1	1.0	-7.8	-8.9	4.0	88	1010.6	3.6	2.8	1.3	2	0.6	-	-
2	-1.0	0.3	-3.1	-4.7	5.5	96	1007.2	-	8.0	2.4	5	0.7	1	.
3	-3.1	0.3	-5.9	-8.0	4.4	89	1017.7	-	6.9	4.1	5	-	1	.
4	-3.4	-2.1	-6.4	-10.4	4.3	89	1020.1	-	8.0	3.9	6	0.0	1	.
5	-1.2	1.2	-3.6	-3.8	5.3	93	1014.4	-	7.6	4.9	6	0.0	1	.
6	0.1	2.2	-1.3	-1.6	5.4	88	1009.0	1.9	7.4	5.8	7	0.1	1	.
7	-0.1	2.5	-1.1	-3.2	4.9	81	993.8	3.3	6.4	6.9	8	0.3	-	-
8	-4.5	-1.1	-5.8	-7.6	3.1	70	1002.9	5.5	1.9	5.0	9	-	-	-
9	-3.0	-0.4	-9.2	-10.8	4.4	88	998.9	0.0	4.9	4.3	6	0.4	-	-
10	-0.4	1.1	-2.1	-4.6	5.3	89	995.5	0.5	6.5	3.6	4	0.0	1	.
11	-0.6	0.4	-2.4	-4.8	5.4	92	993.1	-	8.0	2.9	4	0.2	-	-
12	-0.5	0.6	-1.8	-4.3	5.4	91	991.4	-	7.8	2.4	6	3.1	-	-
13	2.1	3.7	-1.5	-3.0	7.0	98	981.0	-	8.0	4.6	7	-	-	-
14	2.9	5.2	0.4	-0.4	6.5	90	978.6	0.1	7.9	5.1	6	2.6	-	-
15	-6.2	0.4	-10.3	-10.0	3.1	80	996.0	8.3	2.4	3.5	5	0.9	6	1.7
16	-7.2	-3.9	-12.1	-17.0	3.1	84	1010.6	8.2	2.6	3.3	6	0.0	8	.
17	-4.7	-0.5	-7.4	-9.3	3.2	76	1014.7	6.7	3.9	4.1	6	-	7	.
18	-1.7	1.8	-7.8	-11.8	4.5	81	1001.0	-	7.5	6.0	6	0.7	7	.
19	1.0	1.7	0.6	-0.6	5.9	90	1000.9	-	8.0	3.0	5	0.0	6	.
20	0.7	3.4	0.0	-2.0	5.6	87	1008.3	1.9	6.0	2.1	4	-	4	.
21	-1.1	5.0	-6.9	-10.1	5.0	89	1016.5	7.6	3.3	2.4	5	-	-	-
22	0.2	5.4	-4.1	-7.0	5.2	84	1016.6	6.3	2.3	3.4	5	-	-	-
23	-0.7	2.9	-4.4	-7.4	5.0	87	1014.9	-	5.3	1.8	3	-	-	-
24	1.3	4.0	-0.7	-4.5	5.7	86	1010.5	-	6.6	1.5	2	-	-	-
25	1.3	5.2	-1.3	-2.2	5.0	77	1012.8	6.5	3.5	6.0	8	0.1	-	-
26	-3.5	2.0	-3.3	-5.8	3.3	65	1015.8	9.7	2.3	4.5	6	-	-	-
27	1.7	5.2	-0.4	-2.3	5.2	77	1008.1	8.6	2.9	5.5	7	-	-	-
28	-0.1	1.6	-2.6	-5.4	5.2	85	995.1	0.3	6.5	4.5	6	-	-	-

B Y D G O S Z C Z

DNI	TEMPERATURA POWIETRZA T	Max	Min	T_g	PRĘŻNOŚĆ PARY WODNEJ e	WILGOTNOŚĆ WZGLĘDNA U	CIŚNIENIE ATMOSFERYCZNE P	USŁONECZNIENIE S	ZACHMURZENIE N	WIATR v	v_{max}	OPAD R_d	ŚNIEG h_s	ϕ_s
1	0.0	1.8	-1.4	-3.0	5.7	93	1019.0	2.3	6.4	3.0	5	0.0	-	-
2	3.6	5.9	-0.8	-1.5	6.7	85	1019.7	0.3	7.4	3.4	5	0.0	-	-
3	1.4	3.2	0.3	-0.3	5.4	80	1028.3	-	6.0	4.3	6	0.0	-	-
4	-1.2	0.3	-1.9	-2.0	4.5	80	1032.4	-	6.0	1.1	2	-	-	-
5	-1.5	-0.6	-2.5	-2.8	5.1	92	1028.6	-	8.0	1.8	3	0.2	-	-
6	0.4	1.7	-0.6	-1.0	5.9	93	1023.5	-	6.0	2.4	4	0.5	-	-
7	1.2	4.8	-0.9	-1.0	5.2	78	1012.4	3.5	5.5	6.6	8	0.1	-	-
8	-0.7	1.8	-2.4	-4.5	4.4	76	1018.6	3.5	3.6	3.1	6	0.0	-	-
9	3.1	2.3	-7.0	-10.8	4.0	81	1013.6	6.0	2.4	2.5	7	-	-	-
10	-3.4	4.4	-8.5	-12.5	3.6	80	1001.4	6.7	0.8	1.6	4	-	-	-
11	-1.2	0.4	-5.8	-8.0	5.0	88	1005.2	-	8.0	0.3	1	0.0	-	-
12	-0.5	2.1	-3.6	-7.6	5.4	92	999.7	-	5.6	0.8	2	1.3	-	-
13	4.3	6.9	0.9	-1.0	7.8	94	990.8	-	7.8	3.9	6	1.5	-	-
14	1.8	5.5	-1.6	-2.9	6.6	93	990.4	-	6.9	4.3	6	5.3	-	-
15	-5.7	-1.2	-10.2	-14.9	3.3	83	1009.8	1.0	1.1	2.5	4	0.1	2	.
16	-4.9	-0.5	-11.4	-13.3	3.5	83	1024.7	9.2	0.8	2.4	3	-	2	.
17	-5.9	-0.4	-11.3	-15.3	2.9	74	1025.3	3.1	2.6	2.8	5	0.0	1	.
18	0.7	3.5	-5.4	-9.2	5.7	87	1012.6	-	7.5	4.9	7	0.2	1	.
19	1.2	2.4	0.2	-1.0	6.2	94	1012.9	-	7.4	1.5	3	0.0	-	-
20	0.5	4.8	-2.1	-5.0	5.6	88	1021.5	3.4	4.1	2.0	3	-	-	-
21	-0.8	7.8	-6.5	-8.3	5.2	88	1028.6	7.6	2.5	1.1	2	-	-	-
22	-1.8	3.6	-4.5	-5.1	4.8	91	1029.2	5.7	4.6	1.1	2	-	-	-
23	-1.4	7.0	-7.6	-9.2	4.7	86	1028.0	3.4	5.0	0.5	2	-	-	-
24	1.3	5.0	-2.1	-4.0	5.6	85	1022.8	1.4	6.6	1.0	2	-	-	-
25	2.3	6.0	0.6	-2.1	5.2	72	1027.5	9.7	2.5	4.3	9	-	-	-
26	0.3	5.0	-2.3	-4.1	4.5	74	1030.9	8.5	2.1	2.0	3	-	-	-
27	1.7	6.9	-3.1	-5.8	5.1	74	1021.7	6.3	3.1	3.9	5	-	-	-
28	0.2	3.6	-2.9	-5.5	5.1	82	1009.2	0.4	3.5	2.5	5	-	-	-

M Ł A W A

DNI	TEMPERATURA POWIETRZA T	Max	Min	T_g	PRĘŻNOŚĆ PARY WODNEJ e	WILGOTNOŚĆ WZGLĘDNA U	CIŚNIENIE ATMOSFERYCZNE P	USŁONECZNIENIE S	ZACHMURZENIE N	WIATR v	v_{max}	OPAD R_d	ŚNIEG h_s	ϕ_s
1	-1.5	0.2	-3.2	-4.5	5.7	94	1010.5	1.5	7.5	2.8	5	0.3	1	.
2	0.3	2.3	-4.3	-6.0	6.1	97	1008.5	1.6	7.4	4.5	8	0.1	1	.
3	-0.7	1.2	-1.7	-1.9	4.9	85	1016.5	-	8.0	4.9	7	-	1	.
4	-2.6	-1.7	-3.2	-3.1	4.3	85	1022.0	-	8.0	3.3	7	-	1	.
5	-1.6	0.6	-3.5	-3.5	5.2	94	1017.4	-	8.0	5.0	7	0.1	1	.
6	-0.1	1.3	-1.1	-1.5	5.1	93	1012.5	-	7.1	6.0	8	0.0	-	-
7	-0.3	2.1	-1.7	-2.3	5.0	83	999.0	2.6	5.3	8.4	10	0.3	-	-
8	-2.9	-0.5	-5.5	-7.1	3.5	72	1006.4	8.2	2.6	5.4	9	-	1	.
9	-2.0	0.1	-5.2	-6.4	4.5	84	1002.0	-	6.9	5.6	9	-	-	-
10	-1.7	1.6	-3.3	-4.5	4.8	89	997.2	5.7	4.9	3.9	6	-	-	-
11	-1.1	0.1	-4.9	-6.1	5.3	94	995.0	-	8.0	2.1	4	0.0	-	-
12	0.2	1.7	-1.0	-1.3	5.5	88	991.1	2.0	7.6	2.3	5	2.9	-	-
13	2.4	4.1	-0.1	0.0	7.2	98	981.4	-	7.0	4.0	8	0.1	-	-
14	1.3	4.7	-2.1	-2.1	6.3	92	980.0	-	7.9	7.8	11	2.8	-	-
15	-6.3	-2.0	-9.5	-14.3	3.1	81	958.4	8.5	0.9	3.4	5	0.2	4	.
16	-6.5	-2.5	-10.9	-14.9	3.0	79	1013.2	9.7	1.6	4.3	5	-	4	.
17	-7.2	-2.4	-12.4	-16.4	2.8	77	1015.9	7.5	2.9	4.0	7	0.0	3	.
18	-1.5	2.0	-7.4	-10.4	4.9	87	1002.5	-	6.8	7.0	10	1.1	3	.
19	1.0	2.1	-0.5	-1.5	5.9	89	1002.2	-	7.6	2.8	5	-	2	.
20	0.9	3.5	0.1	-2.4	5.8	89	1010.5	2.2	5.0	2.3	4	-	1	.
21	-2.6	0.5	-5.1	-6.9	4.9	97	1018.6	2.6	5.3	2.6	5	-	-	-
22	-2.1	0.5	-3.7	-3.6	5.1	98	1015.6	2.5	7.1	2.8	4	-	-	-
23	-1.5	4.3	-5.9	-5.7	5.3	95	1016.4	1.9	7.4	2.3	4	-	-	-
24	1.5	5.9	-1.6	-3.4	5.7	84	1012.1	2.5	7.1	2.0	4	-	-	-
25	1.4	4.8	-0.6	-1.5	5.0	75	1015.7	9.3	2.6	8.4	10	-	-	-
26	0.1	2.5	-3.0	-4.1	4.1	68	1019.2	9.9	2.6	5.5	7	-	-	-
27	1.1	5.1	-1.3	-2.4	5.0	76	1009.5	7.9	3.5	6.3	8	-	-	-
28	-0.3	1.5	-2.5	-4.0	5.0	82	997.8	0.3	6.5	3.8	5	-	-	-

O S T R O Ł Ę K A

DNI	TEMPERATURA POWIETRZA T	Max	Min	T_g	PRĘŻNOŚĆ PARY WODNEJ e	WILGOTNOŚĆ WZGLĘDNA U	CIŚNIENIE ATMOSFERYCZNE P	USŁONECZNIENIE S	ZACHMURZENIE N	WIATR v	v_{max}	OPAD R_d	ŚNIEG h_s	ϕ_s
1	-0.3	2.5	-2.8	-4.6	5.0	84	1017.5	4.7	4.5	1.4	2	1.6	-	-
2	0.1	2.2	-2.0	-2.0	5.8	93	1016.6	-	7.5	1.9	3	1.5	2	.
3	-0.6	1.0	-1.4	-1.7	4.5	82	1025.2	-	8.0	3.3	5	-	-	-
4	-2.2	-1.2	-2.8	-2.9	4.3	83	1028.4	-	7.9	1.9	3	-	-	-
5	-0.9	1.2	-3.0	-3.3	5.2	90	1023.3	-	7.9	2.5	4	0.0	-	-
6	0.6	2.3	-0.6	-0.8	5.6	87	1018.2	0.1	7.5	2.6	3	0.0	-	-
7	0.5	3.4	-0.5	-1.8	4.7	74	1003.7	5.4	4.6	5.8	8	0.7	-	-
8	-3.2	-0.4	-4.8	-7.4	3.0	64	1012.0	7.0	1.6	3.5	7	-	1	.
9	-1.9	0.3	-5.9	-9.4	4.4	85	1007.7	6.3	5.3	2.8	4	-	1	.
10	0.0	2.2	-0.6	-2.5	4.7	78	1003.3	3.4	4.3	2.9	5	-	-	-
11	-0.3	1.2	-2.4	-5.0	5.2	86	1001.3	-	8.0	1.1	2	0.1	-	-
12	0.6	2.6	-0.5	-2.7	5.3	84	996.1	1.1	7.0	1.6	4	3.7	-	-
13	2.7	4.3	0.6	-0.2	7.1	95	988.1	-	8.0	3.1	4	-	-	-
14	2.5	5.7	-0.8	-1.8	6.5	58	984.2	-	7.8	5.0	6	8.0	-	-
15	-5.1	-0.8	-9.1	-14.3	3.5	82	1004.4	4.9	1.5	2.9	5	0.7	11	1.7
16	-5.7	-0.5	-11.3	-19.9	3.1	75	1019.2	8.4	2.4	1.6	3	-	10	.
17	-4.7	-0.9	-8.4	-11.2	3.0	75	1027.4	7.7	1.9	2.9	4	-	7	.
18	-1.1	2.2	-4.6	-7.2	4.6	[illegible]	1008.9	0.3	6.8	4.5	7	0.8	6	.
19	1.6	3.2	0.6	-1.8	[illegible]	[illegible]	1008.7	-	7.6	2.0	4	-	6	.
20	1.4	5.1	0.0	-3.6	[illegible]	[illegible]	[illegible]	4.5	5.1	1.4	3	-	5	5.0
21	-0.9	4.0	[illegible]	-7.2	[illegible]	[illegible]	1024.5	5.0	2.3	2.0	4	-	2	.
22	-0.6	3.7	-3.0	-4.0	[illegible]	[illegible]	1021.1	5.5	5.5	1.9	3	-	1	.
23	-1.1	3.5	-4.8	-5.5	[illegible]	[illegible]	1022.8	0.5	7.5	1.8	3	-	-	-
24	1.6	5.3	-1.5	-5.0	5.5	[illegible]	1018.5	-	6.5	0.9	2	-	-	-
25	1.6	5.8	-0.9	-2.7	4.8	72	1021.4	6.7	2.3	4.5	6	0.2	-	-
26	0.1	2.9	-3.1	-5.7	[illegible]	67	1024.8	9.4	2.6	3.4	5	-	-	-
27	1.6	6.6	-0.4	-3.8	5.0	74	1015.0	6.1	2.8	3.1	5	-	-	-
28	0.1	2.5	-2.6	-5.4	4.5	80	1001.7	-	4.9	1.6	2	-	-	-

Tablica II

TORUŃ

DNI	TEMPERATURA POWIETRZA				PRĘŻNOŚĆ PARY WODNEJ	WILGOTNOŚĆ WZGLĘDNA	CIŚNIENIE ATMOSFERYCZNE	USŁONECZNIENIE	ZACHMURZENIE	WIATR		OPAD	ŚNIEG	
	T	Max	Min	T_g	e	U	P	S	N	v	v_{max}	R_d	s_h	s_g
1	− 0.6	0.3	− 1.6	− 1.7	5.5	94	1019.7	0.1	7.5	3.5	5	0.3	−	−
2	2.9	4.6	− 1.2	− 1.5	6.7	90	1019.5	−	7.6	2.3	5	0.0	−	−
3	0.9	2.9	− 0.2	− 0.4	5.0	77	1028.6	−	7.9	4.3	7	−	−	−
4	− 1.4	− 0.2	− 1.8	− 2.1	4.4	80	1032.5	−	8.0	1.5	3	−	−	−
5	− 1.6	− 0.3	− 2.8	− 2.8	5.1	93	1028.6	−	8.0	2.1	4	0.0	−	−
6	0.5	1.6	− 0.6	− 0.9	5.9	93	1023.8	−	8.0	2.1	5	0.1	−	−
7	0.9	4.1	− 0.5	− 0.9	5.5	84	1011.9	2.3	6.9	5.1	7	0.3	−	−
8	− 1.7	0.4	− 2.4	− 5.5	4.7	87	1018.4	0.9	5.4	3.0	5	0.2	1	•
9	− 2.8	2.1	− 6.5	−11.7	4.3	86	1013.4	1.6	3.0	2.8	6	~	1	•
10	− 3.4	4.1	− 9.9	−12.9	4.1	85	1007.4	6.1	0.3	1.1	3	−	−	−
11	− 1.5	0.6	− 3.4	−10.0	5.2	95	1005.2	−	8.0	0.9	2	0.0	−	−
12	− 0.1	2.2	− 2.4	− 4.6	5.4	89	999.9	−	7.1	2.1	4	2.6	−	−
13	4.3	7.0	1.0	0.2	7.8	94	991.1	−	7.8	3.6	6	0.0	−	−
14	1.7	5.6	− 1.6	− 2.2	6.3	88	990.3	−	7.6	3.5	6	3.5	−	−
15	− 4.6	− 1.1	− 8.9	−11.7	3.4	78	1009.5	8.9	0.5	2.6	4	0.1	3	•
16	− 6.6	0.1	− 8.9	−13.9	3.2	75	1024.6	8.4	1.0	2.3	4	−	4	•
17	− 5.7	0.6	−10.4	−14.2	3.0	73	1025.7	5.6	2.0	2.6	5	0.1	3	•
18	0.6	3.5	− 5.5	− 6.9	5.3	82	1012.8	−	6.4	3.9	6	0.3	3	•
19	1.5	3.6	0.6	0.7	6.1	90	1012.7	0.6	7.5	1.3	3	~	−	−
20	1.0	5.7	− 0.8	− 0.8	5.6	86	1021.4	5.5	3.6	1.3	3	−	−	−
21	− 0.4	7.5	− 5.4	− 6.6	5.0	85	1028.7	8.1	2.8	1.3	3	−	−	−
22	− 1.7	3.2	− 3.6	− 4.7	5.0	93	1029.4	3.9	4.4	0.9	1	−	−	−
23	− 0.8	7.6	− 6.3	− 8.5	4.6	81	1026.5	2.2	6.4	0.6	2	0.1	−	−
24	1.5	5.0	− 1.4	− 3.6	5.4	80	1022.7	1.1	6.9	1.5	5	−	−	−
25	2.0	5.5	0.2	− 1.3	5.4	78	1027.2	9.1	2.9	6.5	10	−	−	−
26	0.2	4.0	− 2.2	− 4.8	4.5	75	1030.6	9.4	1.0	2.3	4	−	−	−
27	1.5	6.7	− 1.9	− 4.7	4.6	71	1021.1	6.7	3.1	3.3	5	−	−	−
28	− 0.1	3.1	− 2.4	− 4.7	4.8	79	1009.0	0.3	5.4	2.4	5	−	−	−

GORZÓW-WIELKOPOLSKI

Luty 1975

DNI	TEMPERATURA POWIETRZA				PRĘŻNOŚĆ PARY WODNEJ	WILGOTNOŚĆ WZGLĘDNA	CIŚNIENIE ATMOSFERYCZNE	USŁONECZNIENIE	ZACHMURZENIE	WIATR		OPAD	ŚNIEG	
	T	Max	Min	T_g	e	U	P	S	N	v	v_{max}	R_d	s_h	s_g
1	3.9	5.5	1.9	2.1	7.6	94	1016.5	0.8	7.9	3.1	6	0.4	−	−
2	4.7	6.7	3.5	2.8	7.8	91	1020.7	−	6.9	4.9	8	0.2	−	−
3	2.0	3.7	0.3	0.2	6.0	85	1027.7	−	8.0	4.8	6	−	−	−
4	− 1.1	1.3	− 2.7	− 2.7	4.5	87	1031.6	−	8.0	2.6	5	−	−	−
5	− 2.6	− 1.6	− 3.9	− 3.2	4.7	93	1028.7	−	7.9	0.1	1	−	−	−
6	− 2.3	− 1.0	− 3.5	− 3.5	5.1	97	1024.6	−	8.0	0.0	0	0.0	−	−
7	0.4	4.0	− 2.6	− 2.3	5.6	89	1015.4	2.6	5.5	4.0	6	0.2	−	−
8	− 0.1	2.4	− 2.8	− 3.6	4.3	72	1020.7	7.6	0.9	3.1	5	−	−	−
9	− 1.9	2.1	− 6.0	− 6.4	4.6	87	1014.4	3.4	1.1	2.0	5	0.1	−	−
10	− 0.6	4.3	− 7.2	− 7.5	4.7	81	1007.5	4.6	0.0	2.6	5	−	−	−
11	− 3.3	3.4	− 4.6	− 4.7	4.7	97	1004.6	−	8.0	1.6	3	−	−	−
12	1.0	3.9	− 3.1	− 5.4	6.2	92	998.0	0.3	7.9	2.5	3	0.5	−	−
13	5.6	8.8	2.7	3.2	8.1	89	991.6	1.4	7.6	5.9	6	0.3	−	−
14	1.4	6.0	− 1.3	− 1.6	6.4	93	991.3	−	6.1	5.5	7	4.6	−	•
15	3.1	0.2	− 9.6	− 9.5	4.0	82	1010.6	8.2	0.4	1.4	2	0.0	1	•
16	− 3.8	0.3	− 6.8	− 7.8	3.6	79	1025.7	8.0	1.1	2.9	5	−	1	•
17	− 3.9	0.9	− 8.0	− 9.9	3.3	74	1023.8	5.8	3.8	3.1	5	0.4	1	•
18	2.0	4.3	− 2.6	− 3.4	6.1	86	1013.5	0.2	7.5	4.8	7	0.4	−	−
19	0.6	2.8	− 0.1	− 0.5	6.2	96	1013.2	−	8.0	2.4	4	−	−	−
20	− 0.1	3.7	− 1.6	− 1.9	5.8	96	1022.6	3.1	5.3	2.6	5	−	−	−
21	− 2.9	3.9	− 5.8	− 6.0	5.0	99	1028.4	2.7	7.1	1.4	2	0.5	−	−
22	− 0.6	5.0	− 3.5	− 4.0	5.2	89	1027.6	4.2	4.9	2.4	3	−	−	−
23	1.0	6.6	− 3.0	− 4.8	4.9	76	1023.2	4.8	4.8	0.6	2	−	−	−
24	1.5	5.1	− 0.7	− 2.9	5.5	81	1023.1	−	7.5	2.5	5	−	−	−
25	2.7	7.9	0.3	− 1.4	5.2	71	1027.0	8.8	2.3	5.6	8	−	−	−
26	1.7	5.3	− 2.3	− 4.4	4.8	74	1031.4	9.1	0.6	3.6	4	−	−	−
27	2.1	7.6	− 1.6	− 3.7	4.7	69	1023.7	9.2	0.3	4.1	6	−	−	−
28	1.3	6.2	− 2.1	− 3.6	5.4	80	1011.0	4.1	4.0	4.0	6	−	−	−

PŁOCK-RADZIWIE

DNI	TEMPERATURA POWIETRZA				PRĘŻNOŚĆ PARY WODNEJ	WILGOTNOŚĆ WZGLĘDNA	CIŚNIENIE ATMOSFERYCZNE	USŁONECZNIENIE	ZACHMURZENIE	WIATR		OPAD	ŚNIEG	
	T	Max	Min	T_g	e	U	P	S	N	v	v_{max}	R_d	s_h	s_g
1	− 1.3	0.5	− 2.1	− 2.2	5.5	98	1020.9	•	7.6	2.4	4	1.1	−	−
2	1.5	3.4	− 1.9	− 3.4	6.6	96	1019.5	•	7.9	3.5	6	1.3	−	−
3	0.6	2.1	− 0.5	− 0.7	5.6	88	1028.2	•	8.0	3.9	5	0.0	−	−
4	− 1.7	− 0.6	− 2.0	− 2.7	4.6	85	1032.8	•	8.0	1.5	3	−	−	−
5	− 1.6	− 0.7	− 2.6	− 4.4	5.1	94	1028.8	•	8.0	2.1	3	0.0	−	−
6	0.1	1.2	− 0.8	− 2.8	5.8	94	1023.8	•	8.0	3.1	5	0.3	−	−
7	0.3	2.7	− 0.5	− 2.5	5.6	89	1010.7	•	6.1	5.1	6	1.5	1	•
8	− 1.5	0.3	− 3.0	− 5.2	4.4	81	1017.9	•	3.6	3.3	5	0.0	1	•
9	− 1.8	1.0	− 5.2	− 7.3	4.4	82	1013.8	•	5.4	2.8	7	~	1	•
10	− 1.5	3.6	− 6.2	− 9.1	4.5	82	1008.4	•	1.3	1.8	5	−	−	−
11	− 1.9	0.4	− 5.2	− 8.2	4.9	91	1005.8	•	6.6	1.0	2	0.0	−	−
12	− 0.2	1.8	− 2.2	− 3.7	5.5	90	1000.9	•	5.4	1.8	3	0.7	−	−
13	4.6	6.7	0.6	0.1	7.7	92	992.6	•	7.5	3.4	6	0.0	−	−
14	3.1	7.2	0.1	0.1	6.6	87	990.9	•	6.5	4.8	5	9.3	−	−
15	− 5.0	0.1	− 7.1	−12.8	3.4	81	1009.8	•	0.8	2.1	3	0.2	5	0.6
16	− 5.1	− 1.6	− 8.1	−14.3	3.4	82	1024.9	•	1.8	2.4	4	−	5	•
17	− 5.1	0.6	−10.5	−16.9	3.0	74	1027.1	•	2.0	1.4	2	−	5	•
18	− 0.3	2.4	− 5.0	−10.9	5.1	82	1014.3	•	6.9	3.8	8	0.4	3	•
19	1.1	1.8	0.4	− 1.2	6.2	95	1013.2	•	7.9	1.3	7	−	2	•
20	1.0	2.7	0.3	− 0.7	5.9	89	1021.8	•	5.9	2.0	4	−	2	•
21	1.9	0.3	− 3.4	− 4.7	5.2	98	1029.7	•	7.0	1.1	4	−	−	−
22	2.0	1.5	− 3.5	− 5.1	5.1	98	1030.1	•	5.1	1.3	2	−	−	−
23	1.7	2.7	− 5.9	− 5.8	5.3	96	1027.1	•	4.3	0.5	1	−	−	−
24	1.5	4.8	− 0.9	− 4.6	5.1	86	1022.8	•	6.8	1.4	3	−	−	−
25	2.4	6.5	0.4	− 1.2	5.5	77	1025.9	•	2.9	4.1	6	−	−	−
26	1.0	3.7	− 1.4	− 2.7	4.7	73	1030.0	•	2.6	3.4	6	−	−	−
27	1.5	5.5	− 1.2	− 2.6	5.5	81	1021.0	•	2.6	3.5	5	−	−	−
28	0.5	3.1	− 1.6	− 4.7	5.2	83	1009.5	•	6.0	2.9	5	−	−	−

POZNAŃ-ŁAWICA

DNI	TEMPERATURA POWIETRZA				PRĘŻNOŚĆ PARY WODNEJ	WILGOTNOŚĆ WZGLĘDNA	CIŚNIENIE ATMOSFERYCZNE	USŁONECZNIENIE	ZACHMURZENIE	WIATR		OPAD	ŚNIEG	
	T	Max	Min	T_g	e	U	P	S	N	v	v_{max}	R_d	s_h	s_g
1	1.9	4.4	− 0.1	− 1.5	6.1	87	1015.7	1.7	5.9	2.9	5	0.0	−	−
2	4.3	5.7	2.5	1.9	7.6	91	1018.0	0.1	7.1	4.5	7	0.5	−	−
3	1.5	4.0	0.4	0.3	5.6	82	1025.4	−	7.9	3.0	6	0.0	−	−
4	− 1.3	0.5	− 1.7	− 1.5	4.8	85	1030.2	−	8.0	1.9	4	−	−	−
5	− 2.4	− 1.6	− 3.1	− 2.4	4.7	91	1027.0	−	8.0	1.4	3	0.0	−	−
6	− 1.6	− 0.6	− 2.4	− 1.9	5.3	97	1022.8	−	8.0	2.1	4	0.2	−	−
7	0.2	4.1	− 2.1	− 1.6	5.5	89	1012.2	2.6	6.4	5.8	7	0.0	−	−
8	1.4	2.1	− 3.0	− 6.0	4.5	81	1017.6	9.4	1.9	4.6	6	−	−	−
9	− 2.7	2.3	− 6.7	−10.9	4.1	82	1012.6	3.2	1.6	2.6	5	−	−	−
10	− 1.7	5.6	− 7.2	−10.6	4.3	81	1006.0	7.2	0.0	2.4	5	−	−	−
11	− 3.4	1.1	− 6.5	− 9.4	4.4	93	1002.8	−	4.4	1.5	3	−	−	−
12	1.6	4.9	− 2.5	− 4.5	6.0	86	996.8	0.3	7.5	2.5	5	0.3	−	−
13	5.2	7.9	3.0	1.2	7.7	88	990.2	1.7	7.9	4.8	5	0.0	−	−
14	1.6	5.2	− 1.2	− 1.2	6.3	91	989.1	−	7.3	5.4	8	8.0	−	−
15	− 5.8	− 1.1	−10.7	−13.6	3.3	83	1008.9	7.8	0.1	2.9	4	0.2	1	•
16	− 5.7	− 1.8	− 9.8	−13.9	3.3	82	1023.4	8.8	1.1	2.5	4	−	2	•
17	− 4.5	1.1	−10.0	−14.1	3.2	75	1023.3	5.0	3.4	2.5	5	0.0	2	•
18	0.8	2.9	− 3.0	− 8.0	5.5	83	1012.2	−	6.9	4.9	7	0.0	2	•
19	0.9	1.7	0.0	− 2.6	6.3	96	1013.1	−	8.0	2.4	5	0.0	−	−
20	0.9	2.0	− 3.0	− 5.1	5.5	97	1020.6	2.2	4.1	3.0	5	−	−	−
21	− 3.6	− 0.2	− 7.4	− 9.5	4.6	96	1027.1	1.5	4.5	1.6	3	−	−	−
22	1.0	4.2	− 3.3	− 3.5	5.2	92	1026.8	4.7	4.4	3.6	2	−	−	−
23	0.0	7.1	− 5.2	− 9.0	4.8	81	1023.9	4.1	4.6	0.5	2	−	−	−
24	1.2	5.3	− 2.8	− 4.6	5.3	80	1020.9	1.2	6.8	1.6	2	−	−	−
25	2.3	6.5	0.2	− 1.3	5.1	73	1024.2	8.3	2.3	6.3	8	−	−	−
26	− 0.7	4.2	− 3.5	− 6.2	3.9	70	1028.8	8.8	1.3	3.6	5	−	−	−
27	0.8	7.4	− 4.0	− 6.6	4.4	71	1021.3	7.6	2.4	5.1	8	−	−	−
28	0.6	5.2	− 2.9	− 6.2	5.1	80	1008.4	2.0	4.0	4.3	7	−	−	−

Tablica II

SŁUBICE

DNI	TEMPERATURA POWIETRZA				PREŻNOŚĆ PARY WODNEJ	WILGOTNOŚĆ WZGLĘDNA	CIŚNIENIE ATMOSFERYCZNE	USŁONECZNIENIE	ZACHMURZENIE	WIATR			OPAD	ŚNIEG	
	T	Max	Min	T_0	e	U	P	S	N	v	v_{max}		R_d	s_h	s_g
1	6.3	7.4	4.6	3.7	9.1	95	1022.6	-	7.6	1.1	2		0.3	-	-
2	5.2	7.5	3.0	− 0.5	8.2	93	1027.5	-	7.4	3.0	5		1.7	-	-
3	2.5	4.4	1.7	1.0	6.2	86	1033.7	-	7.9	2.9	5		-	-	-
4	− 0.2	2.3	− 1.1	− 1.0	4.8	80	1037.7	-	8.0	1.6	4		-	-	-
5	− 2.3	1.2	− 3.5	− 4.7	4.6	89	1034.7	-	4.0	0.8	2		-	-	-
6	− 2.9	− 1.7	− 4.6	− 6.1	4.8	97	1031.2	-	8.0	0.8	1		-	-	-
7	− 0.3	3.2	− 3.0	− 2.5	5.7	95	1022.6	-	6.5	2.5	4		0.1	-	-
8	− 1.0	3.1	− 4.7	− 7.3	4.7	83	1027.1	-	1.3	0.8	2		-	-	-
9	− 2.7	3.3	− 7.4	− 8.3	4.2	85	1021.3	-	1.5	1.1	3		-	-	-
10	− 0.9	7.0	− 6.7	− 8.2	4.3	77	1013.7	-	0.0	1.5	2		-	-	-
11	− 1.1	2.1	− 4.9	− 4.6	5.3	93	1009.9	-	6.8	0.6	2		0.0	-	-
12	2.0	6.4	− 2.6	− 4.1	6.6	96	1003.4	-	7.4	1.0	2		0.2	-	-
13	6.5	10.4	4.4	1.5	8.1	82	997.8	-	7.8	3.8	6		-	-	-
14	2.6	7.7	− 0.4	− 0.3	6.6	89	997.6	-	7.6	4.0	6		5.7	-	-
15	− 4.9	0.3	− 9.5	− 10.8	3.7	85	1017.2	-	0.9	0.5	2		-	1	-
16	− 4.9	− 0.2	− 8.4	− 10.0	3.6	85	1032.2	-	1.4	1.0	2		-	1	-
17	− 2.8	3.5	− 8.9	− 10.4	3.3	88	1029.8	-	4.9	2.5	4		0.2	-	-
18	3.1	6.9	− 0.1	− 1.8	6.1	79	1020.7	-	7.8	3.4	5		1.2	-	-
19	0.6	2.6	− 0.6	− 1.5	6.2	98	1019.7	-	8.0	1.6	5		0.0	-	-
20	− 0.5	2.5	− 1.7	− 4.4	5.6	96	1029.2	-	5.1	1.5	4		-	-	-
21	− 2.1	0.4	− 4.6	− 6.7	5.2	99	1034.9	-	7.0	0.9	1		-	-	-
22	0.9	7.9	− 2.7	− 3.6	5.0	81	1033.4	-	5.5	1.5	2		-	-	-
23	0.1	7.8	− 5.9	− 8.0	4.8	80	1031.2	-	6.1	0.5	2		-	-	-
24	0.5	4.4	− 2.3	− 3.7	5.5	93	1029.5	-	7.6	0.8	2		-	-	-
25	2.9	8.5	− 0.2	− 4.0	5.3	73	1032.8	-	3.0	4.9	7		-	-	-
26	− 0.6	5.6	− 4.8	− 7.2	4.8	82	1037.9	-	0.8	1.5	3		-	-	-
27	1.8	8.8	− 5.1	− 6.8	4.7	69	1030.7	-	0.0	2.0	3		-	-	-
28	1.6	6.2	− 2.5	− 6.1	5.2	76	1017.6	-	2.9	2.6	4		-	-	-

KOŁO

Luty 1975

DNI	TEMPERATURA POWIETRZA				PREŻNOŚĆ PARY WODNEJ	WILGOTNOŚĆ WZGLĘDNA	CIŚNIENIE ATMOSFERYCZNE	USŁONECZNIENIE	ZACHMURZENIE	WIATR			OPAD	ŚNIEG	
	T	Max	Min	T_0	e	U	P	S	N	v	v_{max}		R_d	s_h	s_g
1	− 0.2	1.8	− 1.8	− 2.6	5.6	92	1013.0	3.7	1.5	3.5	5		0.9	-	-
2	2.7	4.8	− 1.1	− 3.0	6.9	92	1013.6	-	7.8	3.1	4		0.8	-	-
3	0.6	3.0	− 0.5	− 0.8	5.4	85	1021.5	-	1.9	4.5	6		0.0	-	-
4	− 2.1	− 0.4	− 3.3	− 3.1	4.4	85	1026.7	-	4.0	1.3	4		0.0	-	-
5	− 2.4	− 1.5	− 3.5	− 3.2	4.7	91	1023.2	-	8.0	1.6	5		0.0	-	-
6	− 0.9	0.0	− 2.0	− 2.4	5.5	96	1018.5	-	8.0	3.0	5		0.0	-	-
7	− 0.1	2.5	− 2.0	− 2.4	5.3	87	1001.4	7.7	4.1	5.9	8		0.8	-	-
8	− 1.7	0.7	− 3.3	− 4.9	4.7	87	1012.9	2.3	6.3	4.0	6		0.6	1	-
9	− 2.0	1.2	− 5.0	− 6.5	4.6	87	1008.4	4.5	2.0	2.5	4		-	-	-
10	− 0.6	4.7	− 5.7	− 8.3	4.4	76	1002.5	6.9	0.0	2.9	5		-	-	-
11	− 2.7	3.0	− 4.5	− 6.4	4.5	90	999.5	1.1	3.1	0.6	2		-	-	-
12	0.1	2.8	− 3.5	− 6.4	5.6	90	994.3	0.8	6.5	2.3	5		1.4	-	-
13	4.9	8.5	2.2	0.7	7.7	88	987.1	1.0	7.8	3.1	5		0.0	-	-
14	2.7	6.3	0.6	0.2	6.8	88	985.4	1.2	7.3	4.4	7		4.1	-	-
15	− 5.2	0.6	− 8.4	− 11.5	3.3	79	1003.8	8.3	0.9	2.5	5		-	3	-
16	− 4.7	− 1.9	− 7.7	− 11.8	3.2	79	1018.6	8.2	0.6	2.3	3		-	3	-
17	− 4.6	0.1	− 8.7	− 12.5	3.0	69	1020.7	7.8	0.5	2.6	5		-	2	-
18	0.1	2.0	− 4.5	− 6.9	5.1	81	1008.7	-	6.8	4.6	6		0.0	2	-
19	1.0	1.8	− 0.5	− 0.4	6.2	94	1007.3	-	8.0	1.4	3		-	-	-
20	0.0	1.9	− 1.1	− 2.3	5.6	92	1015.5	0.8	5.8	2.3	4		-	-	-
21	− 2.0	0.0	− 3.5	− 3.9	5.2	97	1023.4	-	7.0	1.6	3		-	-	-
22	− 1.9	0.5	− 3.5	− 3.6	5.1	96	1023.7	2.2	5.4	1.8	2		-	-	-
23	0.6	4.6	− 3.6	− 6.4	5.1	81	1020.7	2.9	3.6	1.3	3		-	-	-
24	1.9	4.8	− 0.3	− 1.8	5.6	81	1016.9	0.4	6.5	0.9	3		-	-	-
25	2.0	5.8	0.5	− 1.1	5.3	76	1019.3	8.1	2.8	5.6	8		-	-	-
26	0.4	3.2	− 1.4	− 2.8	4.8	77	1024.0	9.1	1.4	3.3	6		-	-	-
27	1.8	5.9	− 0.7	− 2.6	5.0	73	1015.9	7.8	2.9	4.4	6		-	-	-
28	0.9	− 3.5	− 1.1	− 3.5	5.2	90	1003.9	3.5	5.8	3.9	6		-	-	-

SIEDLCE

DNI	TEMPERATURA POWIETRZA				PREŻNOŚĆ PARY WODNEJ	WILGOTNOŚĆ WZGLĘDNA	CIŚNIENIE ATMOSFERYCZNE	USŁONECZNIENIE	ZACHMURZENIE	WIATR			OPAD	ŚNIEG	
	T	Max	Min	T_0	e	U	P	S	N	v	v_{max}		R_d	s_h	s_g
1	− 1.1	1.3	− 2.5	− 3.8	5.0	88	1010.6	-	5.8	0.6	1		0.6	-	-
2	− 0.5	1.2	− 2.6	− 3.9	5.6	96	1007.9	-	7.8	2.3	4		1.6	1	-
3	− 2.1	0.8	− 4.7	− 5.6	4.6	87	1017.1	-	5.6	2.8	4		0.8	1	-
4	− 4.7	− 2.6	− 7.3	− 9.1	4.0	95	1021.5	-	6.8	2.6	4		-	1	-
5	− 2.0	− 0.3	− 3.7	− 3.3	4.9	95	1016.7	-	8.0	5.4	9		0.0	1	-
6	− 0.5	0.6	− 1.5	− 1.5	5.3	90	1011.6	-	7.8	6.0	8		0.0	1	-
7	− 0.6	2.2	− 1.2	− 2.1	5.1	87	996.1	-	6.3	6.9	9		3.2	1	-
8	− 5.0	− 0.9	− 7.1	− 12.1	3.1	73	1006.2	-	2.4	4.5	7		0.0	2	-
9	− 3.3	0.2	− 9.8	− 12.4	4.1	83	1001.6	-	5.5	4.0	6		0.0	2	-
10	− 0.5	1.5	− 1.7	− 3.1	4.7	80	997.5	-	5.3	3.9	5		-	2	-
11	− 1.5	− 0.1	− 4.7	− 6.7	5.0	91	994.7	-	6.4	2.4	4		0.0	-	-
12	0.5	2.0	− 1.0	− 1.3	5.3	83	992.9	-	7.1	2.4	6		0.5	-	-
13	2.7	4.0	0.5	− 0.9	7.0	94	983.1	-	8.0	4.6	9		0.0	-	-
14	2.7	3.4	1.5	0.4	6.8	91	980.6	-	6.4	5.3	8		1.1	-	-
15	− 4.6	3.4	− 7.0	− 8.3	5.3	78	987.5	-	2.0	3.3	7		0.5	1	-
16	− 5.9	− 3.4	− 8.0	− 9.6	3.1	78	1012.3	-	1.4	3.0	4		-	2	-
17	− 3.0	0.2	− 7.4	− 9.4	3.5	74	1016.6	-	2.4	4.5	8		-	1	-
18	− 1.1	1.3	− 4.7	− 5.9	4.4	77	1009.9	-	5.9	6.8	8		0.1	1	-
19	1.1	2.3	0.3	− 0.1	5.9	90	1002.4	-	7.9	2.1	7		0.0	1	-
20	0.9	2.6	0.0	− 1.3	5.4	83	1006.1	-	6.1	1.6	5		0.0	-	-
21	− 1.9	0.8	− 4.5	− 6.6	5.0	94	1018.3	-	5.6	2.4	5		-	-	-
22	− 1.8	2.0	− 3.0	− 3.9	5.0	92	1018.7	-	5.6	3.0	6		-	-	-
23	− 0.7	4.5	− 4.9	− 6.6	4.7	82	1016.9	-	7.3	1.6	3		-	-	-
24	1.8	6.6	− 0.3	− 1.7	5.4	79	1011.7	-	7.0	1.5	3		-	-	-
25	1.3	4.7	− 0.7	− 0.9	5.0	75	1012.8	-	3.0	3.8	8		-	-	-
26	− 0.5	1.4	− 2.7	− 3.6	3.7	64	1016.6	-	2.0	5.6	8		-	-	-
27	0.6	4.1	− 1.5	− 3.0	5.2	81	1008.6	-	1.6	4.6	6		-	-	-
28	0.1	3.7	− 3.1	− 4.5	5.0	85	997.4	-	6.6	4.6	7		-	-	-

WARSZAWA-OKĘCIE

DNI	TEMPERATURA POWIETRZA				PREŻNOŚĆ PARY WODNEJ	WILGOTNOŚĆ WZGLĘDNA	CIŚNIENIE ATMOSFERYCZNE	USŁONECZNIENIE	ZACHMURZENIE	WIATR			OPAD	ŚNIEG	
	T	Max	Min	T_0	e	U	P	S	N	v	v_{max}		R_d	s_h	s_g
1	− 0.9	1.2	− 2.6	− 4.1	5.1	98	1016.0	-	6.1	2.5	4		0.6	2	-
2	0.0	2.2	− 3.1	− 5.1	5.9	94	1013.4	-	7.8	3.9	6		1.9	1	-
3	− 0.7	1.1	− 2.4	− 2.1	4.8	84	1023.6	-	7.8	3.3	6		-	-	-
4	− 2.2	− 2.0	− 3.3	− 5.1	4.3	85	1027.4	-	6.0	2.8	4		0.8	-	-
5	− 1.9	− 0.9	− 3.2	− 2.4	4.9	98	1023.2	-	7.8	4.9	6		0.8	-	-
6	− 0.5	0.6	− 1.6	− 0.8	5.5	93	1015.2	-	8.0	5.1	6		0.2	-	-
7	0.2	2.0	− 1.1	− 1.1	5.1	85	1003.7	-	6.5	8.1	10		1.0	-	-
8	− 3.0	− 0.2	− 4.6	− 6.9	3.3	68	1011.2	-	2.6	6.1	8		-	-	-
9	− 1.4	0.9	− 5.8	− 7.7	4.8	82	1008.9	-	3.8	5.8	10		-	-	-
10	0.6	3.3	− 4.3	− 6.6	4.5	76	1003.2	-	2.0	9.5	9		-	-	-
11	− 1.4	1.0	− 4.9	− 8.7	4.6	84	1000.6	-	5.3	2.3	4		-	-	-
12	0.6	1.6	− 3.3	− 4.5	5.1	87	994.6	-	5.8	3.1	4		0.7	-	-
13	3.8	6.0	− 0.9	− 1.0	7.2	89	988.4	-	7.5	4.5	5		-	-	-
14	3.7	7.9	2.6	1.9	6.7	84	986.1	-	9.9	5.6	8		1.3	-	-
15	− 4.9	3.1	− 7.9	− 9.4	3.3	77	1003.9	-	1.8	4.0	6		0.0	2	-
16	− 5.5	− 2.1	− 7.7	− 10.6	3.0	74	1018.6	-	1.3	3.8	5		-	2	-
17	− 4.0	0.6	− 8.0	− 8.7	3.0	66	1022.6	-	1.4	4.0	5		-	2	-
18	− 0.8	1.8	− 4.9	− 5.9	4.6	78	1009.9	-	9.5	6.5	9		8.2	1	-
19	1.1	2.0	0.2	− 0.1	6.1	92	1008.2	-	7.5	3.3	5		-	1	-
20	1.2	4.4	0.1	− 1.1	5.5	83	1015.6	-	5.3	3.3	4		-	-	-
21	− 1.6	0.6	− 3.1	− 5.1	5.3	98	1026.6	-	8.0	3.3	5		-	-	-
22	− 2.3	− 0.5	− 3.2	− 3.1	4.9	96	1025.0	-	5.4	2.6	4		-	-	-
23	− 1.1	4.2	− 5.9	− 7.7	5.1	89	1022.3	-	7.3	0.6	2		-	-	-
24	1.9	5.3	− 0.1	− 2.1	5.6	81	1017.5	-	6.6	2.1	5		-	-	-
25	2.8	6.2	− 0.3	− 1.7	5.1	71	1014.2	-	3.8	6.6	8		-	-	-
26	0.2	3.1	− 3.2	− 3.1	4.0	66	1023.4	-	1.9	9.8	8		-	-	-
27	1.2	3.5	− 1.1	− 1.7	4.9	75	1015.3	-	2.6	5.8	7		-	-	-
28	0.8	4.8	− 2.0	− 2.9	5.1	78	1003.9	-	8.5	5.4	7		-	-	-

Tablica II

TERESPOL

DNI	TEMPERATURA POWIETRZA				PREŻNOŚĆ PARY WODNEJ	WILGOTNOŚĆ WZGLĘDNA	CIŚNIENIE ATMOSFERYCZNE	USŁONIECZNIENIE	ZACHMURZENIE	WIATR		OPAD	ŚNIEG	
	T	Max	Min	T_0	e	U	P	S	N	v	v_{max}	R_d	s_h	s_g
1	+ 1.2	0.8	− 3.1	− 5.9	4.9	87	1012.5	3.3	4.0	0.9	2	−	−	−
2	+ 1.2	− 0.1	− 2.4	− 5.5	5.3	95	1009.6	−	8.0	1.8	4	0.7	−	−
3	+ 3.3	0.1	− 5.5	− 8.6	4.7	66	1018.4	1.7	4.9	4.3	7	−	1	•
4	− 5.8	− 2.7	−10.6	−11.9	3.7	93	1022.6	−	4.0	3.3	6	−	1	•
5	− 1.8	0.5	− 4.1	− 4.8	4.9	91	1017.0	−	7.9	5.5	6	−	1	•
6	− 0.3	1.0	− 1.4	− 1.7	5.2	87	1011.6	−	7.6	6.1	8	−	1	•
7	+ 0.5	1.5	− 1.6	− 3.1	4.8	82	995.2	2.8	5.8	7.5	8	0.0	−	−
8	− 4.5	− 1.1	− 5.5	− 7.5	3.2	73	1003.6	6.1	4.3	6.4	9	−	−	−
9	− 5.6	0.2	− 8.6	−10.8	4.1	85	1001.9	1.2	5.6	4.6	8	−	−	−
10	− 0.3	1.9	− 1.9	− 3.8	5.0	84	998.4	1.3	5.1	4.0	6	0.0	−	−
11	− 0.8	0.3	− 2.4	− 4.5	5.1	89	995.6	−	7.3	3.6	6	0.0	−	−
12	0.3	2.3	− 0.6	− 1.4	5.4	85	994.0	−	7.9	2.5	5	1.3	−	−
13	2.5	3.9	0.0	− 1.3	5.9	93	984.7	−	8.0	4.0	6	0.2	−	−
14	3.5	4.3	1.9	0.0	7.1	89	981.9	2.1	7.4	4.4	7	1.3	−	−
15	+ 3.7	3.5	− 5.9	− 7.4	3.6	75	997.6	8.9	1.1	6.5	7	−	1	•
16	− 5.5	3.5	− 7.0	− 8.0	3.2	78	1013.1	8.2	1.4	4.1	6	−	−	−
17	− 3.2	0.6	− 5.7	− 7.7	3.6	76	1017.9	7.6	2.5	3.5	6	−	−	−
18	− 1.5	0.6	− 4.6	− 6.9	4.3	77	1005.3	−	6.0	4.4	6	0.0	−	−
19	1.2	2.3	0.1	− 0.6	5.9	89	1003.4	−	8.0	3.0	5	−	−	−
20	0.6	1.7	0.1	− 1.2	5.7	89	1010.1	−	7.6	2.0	5	−	−	−
21	− 0.6	4.1	− 4.8	− 7.9	5.1	87	1019.6	8.1	3.4	2.5	6	−	−	−
22	− 0.3	3.6	− 2.4	− 4.0	5.1	85	1019.4	5.6	3.8	3.4	5	−	−	−
23	− 0.2	5.0	− 4.5	− 5.9	4.7	81	1017.7	1.6	4.6	2.0	3	−	−	−
24	2.0	5.4	− 0.4	− 2.6	5.7	81	1012.9	−	7.5	1.4	3	−	−	−
25	1.1	5.1	− 1.4	− 1.8	5.1	78	1013.1	7.2	3.4	6.5	9	0.0	−	−
26	− 1.1	1.7	− 3.6	− 5.1	5.8	88	1016.7	6.2	2.0	5.5	8	−	−	−
27	1.1	4.6	− 1.2	− 2.7	5.5	83	1008.8	1.0	3.4	4.9	7	−	−	−
28	0.4	4.2	− 2.5	− 4.5	5.3	84	997.5	3.9	7.1	4.0	7	−	−	−

ZIELONA GÓRA

Luty 1975

DNI	TEMPERATURA POWIETRZA				PREŻNOŚĆ PARY WODNEJ	WILGOTNOŚĆ WZGLĘDNA	CIŚNIENIE ATMOSFERYCZNE	USŁONIECZNIENIE	ZACHMURZENIE	WIATR		OPAD	ŚNIEG	
	T	Max	Min	T_0	e	U	P	S	N	v	v_{max}	R_d	s_h	s_g
1	4.5	5.9	2.6	3.0	8.2	97	1004.5	−	7.9	1.8	3	0.2	−	−
2	4.3	6.3	3.5	3.3	8.1	97	1008.4	−	7.9	1.8	3	0.8	−	−
3	1.1	3.7	0.5	0.4	5.7	86	1014.2	−	7.9	1.5	5	−	−	−
4	− 1.7	0.5	− 2.6	− 2.3	4.6	85	1018.6	−	8.0	1.1	2	−	−	−
5	− 3.1	0.1	− 4.5	− 5.2	4.3	90	1015.7	3.7	5.1	0.4	1	−	−	−
6	− 3.9	− 2.7	− 4.9	− 4.8	4.4	96	1012.0	−	7.9	0.3	1	0.9	−	−
7	− 1.9	0.3	− 4.2	− 3.8	5.1	96	1003.0	−	6.9	2.3	6	0.6	−	−
8	− 1.5	2.0	− 4.5	− 6.9	4.2	77	1007.9	5.1	1.5	0.6	1	−	−	−
9	− 0.8	3.6	− 4.6	− 8.5	4.1	72	1002.4	7.2	1.4	1.8	3	−	−	−
10	2.6	8.4	− 2.4	− 6.0	3.9	55	995.8	1.9	0.0	1.9	4	−	−	−
11	1.6	4.8	− 0.5	− 2.1	5.3	78	991.8	−	3.6	1.6	4	−	−	−
12	3.1	6.8	− 1.2	− 1.8	6.4	84	986.1	0.9	6.4	2.4	5	0.0	−	−
13	6.4	8.8	4.3	3.5	7.5	76	980.9	1.8	7.1	4.3	6	−	−	−
14	1.9	7.2	− 0.1	− 0.2	6.3	90	979.8	−	3.6	4.1	6	10.1	−	−
15	+ 4.1	0.0	− 7.6	−14.1	3.7	82	998.1	8.0	0.9	0.5	1	−	8	0.9
16	− 4.7	− 1.1	− 7.5	−11.3	3.3	77	1013.0	8.5	1.3	0.5	1	−	5	•
17	− 4.1	0.2	− 9.2	−11.1	3.0	67	1012.0	7.0	5.6	2.5	7	−	4	•
18	1.8	3.1	− 2.3	− 3.6	5.4	77	1002.6	−	7.9	4.5	7	0.6	3	•
19	0.8	2.9	− 0.2	0.0	6.4	99	1000.8	−	8.0	1.0	2	0.2	−	−
20	− 0.2	4.1	− 1.9	− 1.8	5.7	94	1010.0	4.9	5.9	0.9	1	−	1	•
21	− 2.2	1.7	− 5.3	− 5.6	5.1	97	1016.0	1.7	7.8	0.8	3	−	−	−
22	0.8	6.3	− 3.5	− 3.1	5.0	83	1015.2	4.6	5.4	1.1	2	−	−	−
23	3.0	7.8	− 1.6	− 5.5	3.8	52	1012.8	3.1	5.0	1.3	5	−	−	−
24	3.2	6.1	1.3	− 1.4	4.9	64	1010.5	−	7.9	0.4	1	−	−	−
25	1.9	6.5	− 0.5	− 1.4	5.1	75	1013.4	7.3	3.8	3.4	6	−	−	−
26	0.1	4.0	− 3.1	− 5.5	4.0	67	1018.4	8.5	1.1	0.6	2	−	−	−
27	2.3	7.3	− 1.7	− 6.0	4.1	58	1011.8	9.0	0.6	3.3	6	−	−	−
28	1.2	4.1	− 1.9	− 2.5	4.8	88	999.7	5.0	3.5	2.8	4	−	−	−

LESZNO-STRZYŻEWICE

DNI	TEMPERATURA POWIETRZA				PREŻNOŚĆ PARY WODNEJ	WILGOTNOŚĆ WZGLĘDNA	CIŚNIENIE ATMOSFERYCZNE	USŁONIECZNIENIE	ZACHMURZENIE	WIATR		OPAD	ŚNIEG	
	T	Max	Min	T_0	e	U	P	S	N	v	v_{max}	R_d	s_h	s_g
1	3.7	6.2	1.2	0.0	7.3	91	1014.8	2.9	8.0	1.4	3	−	−	−
2	4.8	6.2	4.2	3.4	8.3	96	1017.7	−	7.8	4.4	6	1.9	−	−
3	1.6	4.5	0.8	0.7	6.6	86	1024.2	−	8.0	3.9	5	0.8	−	−
4	− 1.3	1.2	− 2.1	− 1.8	4.9	86	1029.3	−	8.0	2.3	4	−	−	−
5	− 3.0	− 1.4	− 4.3	− 8.2	4.5	93	1026.3	1.2	6.0	1.3	3	−	−	−
6	− 2.9	− 1.6	− 3.9	− 3.9	4.8	98	1022.3	−	8.0	0.9	3	0.1	−	−
7	− 0.9	1.7	− 3.2	− 3.0	5.5	95	1012.0	0.5	6.8	4.8	6	0.1	−	−
8	− 1.6	2.1	− 4.2	− 6.5	4.5	83	1017.3	6.3	1.4	4.0	5	−	−	−
9	− 3.0	3.1	− 7.5	− 9.8	4.3	88	1012.5	5.5	2.1	1.1	3	−	−	−
10	− 0.6	7.8	− 7.7	−10.7	4.2	77	1005.8	7.9	0.1	1.5	3	−	−	−
11	− 1.5	2.1	− 4.9	− 8.6	5.0	92	1001.9	2.9	4.8	1.1	3	−	−	−
12	2.6	7.9	− 1.3	− 4.1	6.5	88	998.0	1.9	7.8	1.6	2	0.0	−	−
13	5.1	9.3	2.8	− 0.2	7.3	84	990.6	1.6	7.0	2.8	4	−	−	−
14	2.3	4.5	0.4	− 0.8	6.6	91	989.1	−	6.1	4.1	6	7.8	−	−
15	− 4.2	0.4	− 7.8	−12.3	3.7	84	1008.0	7.9	0.9	1.1	5	0.0	1	•
16	− 5.0	− 1.4	− 7.2	−11.1	3.6	85	1023.0	6.9	1.4	1.9	3	−	1	•
17	− 4.2	1.9	− 9.3	−15.6	3.1	71	1022.9	7.6	2.9	2.3	5	−	−	−
18	1.0	3.1	− 3.2	− 7.9	5.4	81	1012.7	−	7.8	3.1	5	0.2	−	−
19	0.7	1.8	0.1	− 0.9	6.8	98	1010.4	−	8.0	1.9	4	0.1	−	−
20	− 0.5	1.6	− 1.9	− 4.7	5.6	95	1019.7	1.4	4.3	2.4	5	−	1	•
21	− 2.1	− 0.6	− 3.7	− 6.2	5.2	100	1026.6	−	8.0	1.1	2	−	−	−
22	− 0.2	6.7	− 3.0	− 5.0	5.1	87	1026.0	5.8	5.0	1.9	3	−	−	−
23	− 0.9	4.3	− 5.8	− 8.7	4.7	84	1023.2	3.6	5.6	0.4	1	−	−	−
24	0.8	4.8	− 2.0	− 4.6	5.3	85	1020.2	−	1.6	0.6	2	0.0	−	−
25	2.0	6.1	− 0.3	− 1.8	5.5	80	1023.1	7.3	3.4	5.3	9	−	−	−
26	− 0.6	3.4	− 3.1	− 5.8	4.7	80	1026.2	9.3	1.5	3.6	5	−	−	−
27	0.3	6.9	− 3.6	− 6.1	4.5	74	1021.4	8.2	2.8	3.5	6	−	−	−
28	− 0.3	4.1	− 5.7	− 7.1	4.8	81	1008.6	5.9	3.3	3.5	5	−	−	−

KALISZ

DNI	TEMPERATURA POWIETRZA				PREŻNOŚĆ PARY WODNEJ	WILGOTNOŚĆ WZGLĘDNA	CIŚNIENIE ATMOSFERYCZNE	USŁONIECZNIENIE	ZACHMURZENIE	WIATR		OPAD	ŚNIEG	
	T	Max	Min	T_0	e	U	P	S	N	v	v_{max}	R_d	s_h	s_g
1	0.3	3.2	− 0.7	− 4.2	5.7	91	1009.5	0.5	5.0	3.3	6	0.0	−	−
2	3.8	4.9	− 0.4	− 3.8	7.4	94	1010.6	0.0	7.6	2.6	4	0.2	−	−
3	0.5	3.9	− 0.9	− 2.2	5.6	87	1017.4	−	7.8	4.9	6	0.1	−	−
4	− 2.5	− 0.8	− 3.9	− 3.7	4.6	92	1022.6	−	8.0	1.3	4	−	−	−
5	− 3.3	− 2.3	− 4.4	− 6.0	4.5	94	1019.7	−	8.0	0.6	3	0.0	−	−
6	− 2.3	− 1.5	− 3.0	− 4.9	5.2	100	1015.4	−	8.0	0.6	3	−	−	−
7	− 1.0	1.3	− 3.2	− 4.0	5.4	85	1003.6	0.8	1.3	5.1	7	1.0	−	−
8	− 1.1	1.0	− 2.2	− 4.9	4.6	81	1009.6	2.2	5.0	4.5	7	0.0	−	−
9	− 2.0	1.9	− 5.2	− 7.5	4.5	86	1005.9	4.5	1.8	3.6	5	−	−	−
10	− 0.6	5.7	− 6.4	−10.2	4.5	78	999.6	6.6	0.3	3.3	5	−	−	−
11	− 2.6	1.2	− 4.1	− 8.3	4.7	92	995.8	1.0	4.3	2.1	3	−	−	−
12	1.6	7.4	− 3.7	− 5.0	6.3	91	990.4	2.7	6.8	1.6	3	−	−	−
13	4.4	8.0	2.3	0.0	7.3	86	984.6	1.7	6.1	4.0	5	−	−	−
14	2.5	5.5	1.3	− 1.5	6.8	95	982.8	0.2	7.4	5.6	8	7.3	−	−
15	4.4	2.8	− 7.2	−11.8	3.6	61	1001.0	8.3	0.4	2.3	4	−	2	•
16	− 4.8	− 1.4	− 6.7	−13.4	3.4	80	1015.9	1.0	1.9	1.8	3	−	2	•
17	− 5.0	0.5	−20.9	−16.0	3.2	77	1017.7	7.6	0.6	3.4	7	−	1	•
18	0.3	1.9	− 5.2	− 9.1	5.0	79	1006.4	−	7.4	4.9	7	0.7	1	•
19	0.8	2.3	− 0.1	− 3.2	6.4	99	1003.9	−	7.6	1.5	3	−	1	•
20	0.2	1.6	− 0.7	− 3.0	5.7	93	1012.5	1.6	7.1	2.0	3	−	−	−
21	− 1.5	0.2	− 2.2	− 3.5	5.5	99	1020.4	−	8.0	0.8	2	−	−	−
22	− 1.4	3.5	− 4.1	− 5.4	5.4	97	1020.2	3.5	5.1	1.1	3	−	−	−
23	0.5	6.4	− 3.9	− 8.5	4.8	78	1013.2	4.4	4.3	1.5	3	−	−	−
24	1.6	4.6	− 0.6	− 4.0	5.5	80	1013.7	−	7.0	1.3	2	−	−	−
25	1.8	5.6	0.2	− 2.0	5.5	80	1015.7	6.7	3.8	3.4	8	−	−	−
26	0.1	2.8	− 3.0	− 4.9	4.2	70	1020.6	8.8	1.1	3.0	5	−	−	−
27	1.7	5.4	− 0.8	− 4.6	5.0	73	1013.9	6.6	3.6	3.1	8	−	−	−
28	0.8	3.8	− 1.1	− 4.5	5.1	79	1001.4	4.9	4.4	4.9	7	−	−	−

Tablica II

ŁÓDŹ – LUBLINEK

DNI	TEMPERATURA POWIETRZA T	Max	Min	T_g	PREŻNOŚĆ PARY WODNEJ e	WILGOTNOŚĆ WZGLĘDNA U	CIŚNIENIE ATMOSFERYCZNE P	USŁONECZNIENIE S	ZACHMURZENIE N	WIATR v	v_{max}	OPAD R_d	ŚNIEG s_h	s_g
1	− 1.1	1.6	− 2.7	− 3.3	5.2	92	1004.6	5.0	3.4	3.3	5	0.9	−	−
2	1.5	3.3	− 3.0	− 5.4	6.9	95	1004.1	−	7.4	2.9	6	2.6	−	−
3	− 0.4	1.7	− 2.0	− 2.2	5.3	89	1011.3	−	6.0	4.6	6	0.1	−	−
4	− 3.7	− 1.9	− 4.0	− 3.9	4.3	90	1017.0	−	8.0	0.9	3	−	−	−
5	− 3.4	− 2.4	− 4.6	− 4.7	4.5	95	1013.4	−	8.0	2.3	4	8.0	−	−
6	− 1.9	− 1.0	− 3.3	− 3.0	5.3	100	1009.1	−	8.0	2.5	5	0.2	−	−
7	− 1.3	− 1.1	− 3.2	− 3.3	5.2	94	996.5	0.3	6.9	6.3	9	0.7	−	−
8	− 3.2	− 0.5	− 4.6	− 6.2	4.1	86	1002.4	1.5	3.5	4.8	9	0.3	1	+
9	− 4.2	0.3	− 8.1	−12.8	3.9	88	999.5	5.0	2.8	2.6	7	−	1	+
10	− 2.8	4.0	− 8.6	−13.3	4.1	82	993.9	8.3	0.6	2.1	4	−	1	+
11	− 2.9	− 0.2	− 5.3	−10.4	4.5	91	990.4	4.8	0.6	1.0	2	−	−	−
12	− 0.5	5.6	− 4.3	− 6.2	5.8	80	985.6	1.9	5.6	1.9	3	2.6	−	−
13	3.5	6.4	1.9	0.5	7.1	90	979.4	0.2	7.3	4.0	5	−	−	−
14	2.4	5.9	1.4	− 0.1	6.6	90	997.2	0.8	7.4	6.1	8	5.4	−	−
15	− 5.7	2.3	− 9.8	−14.2	3.4	86	994.6	8.7	2.0	2.5	4	0.1	3	+
16	− 6.5	− 2.9	− 9.8	−15.5	3.2	86	1009.2	7.8	1.8	1.6	4	0.6	3	+
17	− 5.0	0.5	−10.8	−16.2	3.9	72	1012.3	8.5	0.8	2.9	6	−	2	+
18	− 0.7	1.3	− 4.5	− 5.4	4.3	75	1000.7	−	6.8	6.0	8	0.3	1	+
19	0.6	1.8	− 0.1	− 0.2	6.3	96	998.2	−	7.9	1.8	4	−	−	−
20	0.5	3.0	− 0.6	− 0.9	5.8	88	1005.8	1.9	7.1	2.3	9	0.0	−	−
21	− 1.7	− 0.5	− 3.0	− 5.6	5.4	100	1016.5	−	7.0	1.3	2	−	−	−
22	− 1.7	4.2	− 4.8	− 5.2	5.2	97	1014.3	2.7	5.4	0.6	1	−	−	−
23	0.3	6.2	− 4.3	− 7.8	5.0	81	1011.8	5.3	4.8	0.4	2	−	−	−
24	1.2	4.3	− 0.8	− 2.9	5.4	81	1007.6	−	6.9	0.6	2	−	−	−
25	1.4	5.2	− 0.4	− 1.5	5.2	78	1009.1	7.1	3.5	0.6	9	−	−	−
26	− 0.4	2.3	− 2.0	− 3.9	4.4	74	1015.7	9.7	2.5	5.0	8	−	−	−
27	1.1	5.8	− 2.0	− 4.2	4.6	72	1006.7	9.7	2.6	4.5	8	−	−	−
28	0.7	4.7	− 2.6	− 5.9	5.0	79	995.2	6.7	6.0	3.8	5	−	−	−

WŁODAWA

July 1975

DNI	TEMPERATURA POWIETRZA T	Max	Min	T_g	PREŻNOŚĆ PARY WODNEJ e	WILGOTNOŚĆ WZGLĘDNA U	CIŚNIENIE ATMOSFERYCZNE P	USŁONECZNIENIE S	ZACHMURZENIE N	WIATR v	v_{max}	OPAD R_d	ŚNIEG s_h	s_g
1	− 2.9	1.1	− 7.4	− 9.2	4.4	90	1007.5	2.2	1.0	0.1	1	−	−	−
2	− 1.7	− 0.3	− 3.8	− 6.4	5.2	95	1004.8	−	5.0	1.5	5	0.9	−	−
3	− 3.6	− 0.5	− 7.5	−11.9	4.5	94	1017.6	2.1	5.0	2.8	4	−	2	+
4	− 7.9	− 4.4	−11.6	−14.0	3.3	95	1017.6	−	5.0	1.8	3	−	1	+
5	− 2.8	− 0.6	− 4.7	− 4.5	4.8	95	1012.2	−	6.0	5.3	7	0.0	1	+
6	− 1.2	− 0.1	− 2.5	− 2.5	5.2	93	1007.3	−	7.8	6.9	9	−	1	+
7	− 1.1	1.6	− 2.3	− 3.1	5.0	87	990.5	2.6	6.8	7.0	8	0.0	1	+
8	− 4.7	− 1.3	− 5.9	− 7.6	3.4	78	998.8	6.4	5.8	6.5	10	0.0	2	+
9	− 6.5	− 0.3	−10.0	−11.6	3.9	86	997.9	2.3	5.3	5.4	8	0.0	1	+
10	− 1.3	1.6	− 2.7	− 4.4	4.9	89	994.4	2.5	5.5	4.0	6	−	1	+
11	− 1.6	0.1	− 4.0	− 5.7	5.0	92	981.3	−	5.9	2.8	6	−	−	−
12	− 0.3	1.8	− 1.6	− 3.5	5.5	89	989.5	−	7.9	1.8	4	2.8	−	−
13	2.2	4.2	− 1.3	− 2.0	6.7	93	981.2	−	7.8	4.3	7	1.1	−	−
14	3.3	6.6	1.4	0.5	7.1	91	978.6	4.4	7.3	5.1	9	0.2	−	−
15	− 2.9	3.5	− 5.1	− 6.3	3.9	79	992.8	8.3	3.5	4.8	9	−	−	−
16	− 5.7	− 3.4	− 7.7	− 9.4	3.0	76	1008.3	7.9	1.1	3.1	9	0.0	−	−
17	− 3.8	0.4	− 7.2	− 9.4	3.6	78	1013.4	7.7	2.8	3.8	6	−	−	−
18	− 2.1	0.3	− 6.1	− 8.1	4.2	78	1003.6	−	5.5	5.9	8	0.0	−	−
19	0.6	2.1	− 0.2	− 0.6	6.0	93	999.0	−	7.9	2.3	5	0.0	−	−
20	0.4	1.8	− 0.3	− 0.7	5.9	94	1004.7	−	7.6	2.0	4	0.0	−	−
21	− 0.9	3.9	− 5.4	− 7.8	5.3	93	1014.3	7.5	2.8	2.4	6	−	−	−
22	− 1.0	2.5	− 3.1	− 3.7	5.1	91	1014.5	5.8	4.6	4.1	5	−	−	−
23	− 0.4	5.2	− 5.0	− 7.2	4.7	81	1012.8	6.2	5.8	3.1	2	−	−	−
24	1.3	5.2	− 0.6	− 1.1	5.2	78	1008.4	−	7.5	3.4	2	−	−	−
25	0.8	4.7	− 2.0	− 3.7	5.3	82	1007.5	6.3	3.8	4.9	7	−	−	−
26	− 1.4	1.1	− 3.6	− 4.6	3.9	72	1010.8	10.0	3.0	6.0	8	−	−	−
27	0.3	4.3	− 2.5	− 3.5	5.1	81	1004.2	7.2	3.1	4.6	6	−	−	−
28	0.3	4.6	− 2.9	− 4.3	4.9	79	993.5	5.9	7.4	5.3	7	−	−	−

SULEJÓW

DNI	TEMPERATURA POWIETRZA T	Max	Min	T_g	PREŻNOŚĆ PARY WODNEJ e	WILGOTNOŚĆ WZGLĘDNA U	CIŚNIENIE ATMOSFERYCZNE P	USŁONECZNIENIE S	ZACHMURZENIE N	WIATR v	v_{max}	OPAD R_d	ŚNIEG s_h	s_g
1	− 1.0	2.3	− 2.9	− 3.8	5.2	92	1004.7	3.4	4.4	2.1	4	0.6	−	−
2	1.6	3.6	− 2.4	− 4.5	6.8	96	1003.8	0.5	7.8	3.5	5	1.8	−	−
3	− 0.5	1.7	− 2.1	− 1.8	5.3	93	1010.7	−	7.8	4.6	5	0.0	1	+
4	− 3.9	− 2.1	− 4.8	− 4.9	4.2	91	1014.8	−	8.0	1.9	4	−	−	−
5	− 3.6	− 2.6	− 4.4	− 3.9	4.4	96	1013.3	−	7.9	2.5	6	0.0	−	−
6	− 2.1	− 1.2	− 2.9	− 2.6	5.1	97	1008.8	−	6.0	2.6	5	0.0	−	−
7	− 1.5	0.8	− 3.2	− 3.0	5.2	93	995.6	−	7.1	7.0	9	1.2	−	−
8	− 3.4	0.2	− 4.6	− 8.4	3.6	83	1001.7	5.0	2.3	4.9	7	0.0	2	+
9	− 3.8	0.3	− 7.3	− 9.9	4.1	89	999.4	3.2	2.4	4.0	8	−	1	+
10	− 2.3	4.3	− 9.0	−10.1	4.0	80	994.1	4.3	0.5	3.5	7	−	1	+
11	− 1.0	3.1	− 4.3	− 7.0	4.7	84	990.3	6.1	1.8	2.4	6	0.0	−	−
12	0.6	5.6	− 3.8	− 5.1	5.8	89	985.7	3.2	5.8	1.5	3	0.1	−	−
13	3.6	6.6	1.2	− 0.4	7.1	88	979.9	−	7.8	5.1	7	−	−	−
14	3.1	7.3	1.5	− 0.8	6.8	90	977.4	0.9	5.6	6.0	9	0.0	−	−
15	− 3.6	2.4	− 4.9	− 5.4	3.9	82	994.1	7.8	2.8	3.8	8	−	−	−
16	− 5.0	− 1.9	− 7.2	− 8.0	3.6	83	1008.9	6.3	1.4	2.9	5	−	−	−
17	− 4.1	1.6	−10.3	−10.7	3.4	76	1012.5	8.2	0.8	2.3	5	−	−	−
18	− 0.8	0.6	− 3.6	− 4.9	4.5	77	1001.2	−	6.9	6.0	8	0.1	−	−
19	0.8	2.5	− 0.4	− 0.8	6.0	93	998.0	−	7.9	2.1	4	−	−	−
20	0.7	2.3	0.0	− 2.4	5.7	90	1005.2	0.3	7.3	2.4	4	−	−	−
21	− 1.3	0.2	− 2.0	− 1.4	5.3	95	1014.7	0.6	7.5	1.8	3	−	−	−
22	− 1.8	4.7	− 4.8	− 4.3	4.4	91	1014.5	4.4	5.4	0.9	2	−	−	−
23	− 1.0	7.2	− 6.0	− 7.2	4.8	86	1011.8	4.8	4.8	0.6	1	−	−	−
24	1.4	5.2	− 0.8	− 1.6	5.4	81	1007.4	−	7.4	1.4	3	−	−	−
25	1.3	4.7	− 0.2	− 0.7	5.4	81	1008.2	5.6	3.9	4.6	7	−	−	−
26	− 0.7	1.7	− 2.3	− 3.5	4.5	77	1012.9	9.7	2.6	3.9	6	−	−	−
27	0.9	5.2	− 1.9	− 3.7	5.1	79	1006.6	8.6	2.5	3.9	9	−	−	−
28	0.9	5.7	− 3.3	− 5.6	4.9	76	995.8	6.2	6.3	4.3	6	−	−	−

LUBLIN–RADAWIEC

DNI	TEMPERATURA POWIETRZA T	Max	Min	T_g	PREŻNOŚĆ PARY WODNEJ e	WILGOTNOŚĆ WZGLĘDNA U	CIŚNIENIE ATMOSFERYCZNE P	USŁONECZNIENIE S	ZACHMURZENIE N	WIATR v	v_{max}	OPAD R_d	ŚNIEG s_h	s_g
1	− 2.6	0.1	− 5.8	− 6.9	4.7	93	999.1	.	6.4	1.1	2	−	2	+
2	− 1.4	0.1	− 4.3	− 7.7	5.4	97	992.6	.	7.4	2.6	4	3.3	2	+
3	− 3.5	0.2	− 6.6	− 9.2	4.4	93	1004.1	.	6.6	3.9	6	0.1	4	+
4	− 8.9	− 5.4	−14.4	−18.3	3.0	93	1010.1	.	5.0	1.3	2	0.1	4	+
5	− 4.0	− 2.4	− 6.0	− 6.1	4.3	95	1005.5	.	8.0	3.5	5	−	4	+
6	− 2.7	− 1.4	− 3.7	− 3.9	4.8	97	1001.0	.	8.0	4.1	7	0.1	4	+
7	− 2.0	0.8	− 3.0	− 3.2	5.0	96	985.3	.	6.9	7.4	9	0.8	4	+
8	− 5.8	− 2.0	− 7.5	− 9.0	3.1	79	992.5	.	3.4	5.3	6	0.0	5	+
9	− 6.6	− 0.4	−10.5	−15.7	3.8	86	991.3	.	5.4	3.1	8	−	5	+
10	− 2.2	0.5	− 4.3	− 9.0	4.4	84	981.1	.	3.9	3.8	5	−	5	2.4
11	− 3.7	− 0.3	− 6.4	− 9.7	4.1	89	983.7	.	2.4	1.6	4	−	4	+
12	− 1.9	1.4	− 6.0	− 9.7	5.0	93	980.8	.	5.3	1.9	3	1.8	3	+
13	1.7	3.5	− 0.6	− 2.2	6.2	90	973.8	.	7.5	4.3	6	4.4	2	+
14	2.4	4.9	0.8	− 0.4	6.8	93	971.1	.	7.1	2.8	6	0.1	−	+
15	− 3.4	3.5	− 5.1	− 6.1	3.7	78	985.9	.	2.3	5.0	8	−	−	−
16	− 5.3	− 2.8	− 7.3	− 9.1	3.2	80	1001.3	.	1.6	3.4	6	0.0	−	−
17	− 4.1	0.3	− 7.5	− 9.1	3.0	76	1006.4	.	1.1	4.1	6	−	−	−
18	− 2.4	− 0.7	− 5.4	− 6.7	4.1	78	994.8	.	6.1	5.9	8	0.3	−	−
19	0.1	1.2	− 0.8	− 1.6	5.6	92	991.5	.	7.8	2.1	4	−	1	+
20	0.1	1.8	− 0.5	− 1.5	5.5	89	997.5	.	7.5	3.0	5	0.0	+	+
21	− 2.7	0.0	− 5.3	− 7.7	4.8	95	1007.3	.	5.4	2.4	4	−	−	−
22	− 2.6	0.6	− 4.8	− 5.2	4.8	94	1007.7	.	5.5	2.6	4	−	−	−
23	− 0.8	4.9	− 7.4	− 8.7	4.7	83	1005.4	.	5.1	1.8	5	−	−	−
24	1.5	4.5	− 0.3	− 2.0	5.1	75	1000.8	.	7.4	2.4	3	−	−	−
25	0.4	3.9	− 2.2	− 2.4	5.0	79	1000.1	.	4.1	5.0	7	−	−	−
26	− 1.8	1.4	− 4.1	− 5.5	3.7	70	1004.1	.	1.9	6.0	8	−	−	−
27	0.3	4.6	− 3.9	− 6.1	4.6	77	997.8	.	2.8	5.4	8	−	−	−
28	0.4	5.6	− 3.6	− 4.9	4.9	79	986.6	.	6.1	5.4	7	−	−	−

LEGNICA

DNI	TEMPERATURA POWIETRZA T	Max	Min	T_g	PRĘŻNOŚĆ PARY WODNEJ e	WILGOTNOŚĆ WZGLĘDNA U	CIŚNIENIE ATMOSFERYCZNE P	USŁONECZNIENIE S	ZACHMURZENIE N	WIATR v	v_{max}	OPAD R_d	ŚNIEG s_h	s_g
1	3.9	6.5	1.3	0.7	7.8	96	1011.3	.	6.0	2.9	5	0.1	–	–
2	5.3	6.8	4.5	4.3	8.4	94	1014.5	.	7.9	5.3	6	2.4	–	–
3	1.6	4.9	0.7	0.9	6.3	89	1019.7	.	7.8	5.3	7	–	–	–
4	− 1.2	0.7	− 2.3	− 2.5	4.7	84	1029.1	.	5.9	4.9	6	–	–	–
5	− 3.6	− 2.2	− 4.8	− 4.0	4.4	95	1022.5	.	7.0	1.9	4	–	–	–
6	− 3.5	− 2.0	− 4.7	− 3.7	4.5	96	1018.7	.	7.9	1.6	2	0.0	–	–
7	− 1.9	− 0.1	− 3.5	− 3.3	4.9	92	1009.3	.	7.0	6.1	7	0.1	–	–
8	− 1.1	2.2	− 4.2	− 5.1	4.4	78	1014.2	.	7.0	4.0	6	–	1	.
9	− 1.4	4.3	− 5.5	− 7.0	4.3	80	1009.4	.	2.0	2.5	4	–	–	–
10	0.0	9.0	− 6.0	− 7.4	4.6	78	1002.7	.	0.0	1.8	3	–	–	–
11	0.4	3.5	− 2.2	− 4.1	5.8	91	998.4	.	5.9	1.4	3	–	–	–
12	3.5	9.5	0.0	0.6	6.7	85	992.7	.	6.3	1.5	4	0.0	–	–
13	3.6	8.3	0.6	− 0.2	6.9	87	988.1	.	4.1	3.1	5	–	–	–
14	3.1	5.8	1.0	− 1.1	6.7	87	986.3	.	6.9	5.5	9	3.1	–	–
15	− 3.2	2.8	− 7.3	− 9.8	4.0	83	1004.5	.	2.3	1.9	5	–	1	.
16	− 6.3	− 1.2	− 7.4	− 8.0	3.6	83	1019.5	.	1.5	2.8	4	0.0	1	.
17	− 3.0	2.1	− 8.1	− 9.5	3.2	87	1019.2	.	2.3	4.3	7	–	–	–
18	1.8	3.9	− 1.7	− 3.8	5.3	76	1010.0	.	7.5	5.8	7	0.0	–	–
19	1.1	2.8	0.6	0.8	6.5	97	1006.9	.	8.0	2.5	6	1.7	–	–
20	0.6	3.1	0.2	− 1.9	6.0	93	1016.1	.	5.4	3.1	5	–	–	–
21	− 1.3	0.8	− 1.9	− 2.5	5.4	97	1022.9	.	6.0	1.9	3	–	–	–
22	− 0.8	4.5	− 3.6	− 4.1	5.2	90	1022.1	.	4.3	3.1	6	–	–	–
23	− 0.9	4.2	− 5.6	− 6.3	5.1	89	1019.7	.	5.5	1.0	2	–	–	–
24	1.6	5.7	− 1.1	− 2.6	5.6	86	1016.9	.	8.0	1.6	4	–	–	–
25	1.6	5.2	0.3	− 0.1	5.8	82	1019.0	.	5.0	4.0	8	0.1	–	–
26	− 0.1	3.1	− 2.4	− 3.3	4.7	79	1024.5	.	7.5	3.4	5	–	–	–
27	1.8	6.5	− 1.5	− 3.1	4.3	63	1018.9	.	1.6	5.5	7	–	–	–
28	2.0	6.3	− 1.2	− 4.0	4.5	65	1005.7	.	1.8	5.1	8	–	–	–

WIELUŃ

Luty 1975

DNI	TEMPERATURA POWIETRZA T	Max	Min	T_g	PRĘŻNOŚĆ PARY WODNEJ e	WILGOTNOŚĆ WZGLĘDNA U	CIŚNIENIE ATMOSFERYCZNE P	USŁONECZNIENIE S	ZACHMURZENIE N	WIATR v	v_{max}	OPAD R_d	ŚNIEG s_h	s_g
1	0.8	2.2	− 0.1	− 1.3	5.5	86	1002.8	–	7.8	2.1	4	1.3	–	–
2	3.0	5.1	0.4	− 1.0	7.2	95	1001.1	–	7.8	2.3	4	2.0	–	–
3	0.2	3.1	− 0.7	− 1.0	5.7	91	1009.7	–	7.8	3.6	6	0.1	–	–
4	− 2.6	− 0.7	− 3.8	− 4.1	4.3	87	1015.8	1.2	7.3	1.4	2	–	–	–
5	− 3.3	− 0.7	− 4.8	− 5.4	4.4	92	1012.9	4.1	5.1	0.5	1	–	–	–
6	− 3.3	− 1.9	− 4.0	− 5.6	4.7	98	1008.6	–	8.0	1.1	2	0.8	–	–
7	− 1.6	0.3	− 3.3	− 3.2	5.2	96	998.6	–	7.5	3.0	6	1.1	–	–
8	− 2.3	0.0	− 3.8	− 5.0	4.5	86	1002.4	0.8	4.8	3.3	9	0.4	–	–
9	− 2.7	1.7	− 5.4	− 9.4	4.3	87	999.2	6.6	1.6	1.3	2	–	1	.
10	− 0.6	5.4	− 6.1	− 10.1	4.1	72	993.4	8.2	0.1	1.6	2	–	1	.
11	0.6	4.6	− 2.2	− 6.1	4.8	75	989.3	4.9	7.6	1.3	2	–	–	–
12	2.5	7.6	− 1.7	− 3.1	6.4	87	984.2	2.0	7.8	1.5	3	–	–	–
13	4.0	8.0	1.7	− 0.4	6.7	83	978.9	0.5	6.1	2.3	3	–	–	–
14	2.8	6.5	1.7	− 0.4	6.6	88	976.7	0.1	6.0	3.5	4	2.2	–	–
15	− 3.7	2.2	− 5.9	− 8.8	3.7	79	993.9	8.5	1.5	1.6	3	–	1	.
16	− 4.9	− 1.8	− 6.8	− 9.8	3.4	86	1008.8	5.6	1.9	1.5	2	0.6	–	–
17	− 3.7	1.3	− 7.6	− 11.6	3.2	69	1011.4	8.7	0.5	1.8	3	–	–	–
18	− 8.6	1.2	− 9.4	− 9.7	4.2	70	1006.7	–	7.8	5.9	5	0.5	–	–
19	1.8	2.9	0.3	− 2.1	6.1	92	997.2	–	7.5	1.1	2	0.2	–	–
20	0.4	2.2	− 0.6	− 2.3	5.6	89	1005.1	0.7	6.8	2.1	4	–	–	–
21	− 1.5	0.1	− 2.3	− 4.9	5.3	95	1013.6	–	6.8	0.8	1	–	–	–
22	− 1.1	4.7	− 5.2	− 5.7	5.0	90	1013.6	5.4	5.3	1.0	2	8.1	–	–
23	3.0	6.9	− 3.7	− 7.1	4.5	71	1010.7	9.1	5.8	0.8	1	–	–	–
24	1.9	5.2	− 0.2	− 2.1	5.6	72	1006.9	–	7.4	1.0	1	–	–	–
25	1.2	5.0	− 0.2	− 1.6	5.3	81	1008.0	6.0	3.9	2.8	6	0.0	–	–
26	0.4	2.6	− 2.9	− 3.6	4.2	71	1013.1	8.8	1.9	2.5	4	–	–	–
27	1.1	6.3	− 1.8	− 3.8	4.3	68	1007.3	7.2	3.5	2.6	5	–	–	–
28	1.3	6.6	− 2.1	− 4.6	4.6	70	995.0	9.9	4.6	3.0	5	–	–	–

ZGORZELEC

DNI	TEMPERATURA POWIETRZA T	Max	Min	T_g	PRĘŻNOŚĆ PARY WODNEJ e	WILGOTNOŚĆ WZGLĘDNA U	CIŚNIENIE ATMOSFERYCZNE P	USŁONECZNIENIE S	ZACHMURZENIE N	WIATR v	v_{max}	OPAD R_d	ŚNIEG s_h	s_g
1	4.9	6.5	1.8	− 0.1	8.5	.	1001.6	–	.	.	.	0.0	–	–
2	4.7	6.6	3.9	2.5	8.4	.	1005.7	–	.	.	.	2.1	–	–
3	1.1	5.2	0.2	0.1	6.1	.	1009.9	–	.	.	.	0.0	–	–
4	− 0.8	0.6	− 2.4	− 2.7	5.1	.	1014.0	8.9	.	.	.	–	–	–
5	− 3.3	1.6	− 6.1	− 7.5	4.5	.	1012.0	3.1	.	.	.	–	–	–
6	− 2.6	2.6	− 5.3	− 5.2	4.8	.	1008.7	4.6	.	.	.	–	–	–
7	− 2.8	1.2	− 4.1	− 5.1	4.7	.	1000.9	–	.	.	.	0.1	–	–
8	− 2.8	1.6	− 6.1	− 8.1	4.7	.	1004.7	5.2	.	.	.	–	–	–
9	− 1.9	3.4	− 6.7	− 8.8	4.1	.	999.6	7.2	.	.	.	–	–	–
10	1.0	6.2	− 2.5	− 5.2	4.5	.	994.0	8.1	.	.	.	–	–	–
11	3.0	4.2	0.4	− 2.8	5.9	.	989.3	1.1	.	.	.	–	–	–
12	4.7	8.5	2.2	0.5	6.8	.	983.5	1.7	.	.	.	0.0	–	–
13	2.9	5.9	1.9	0.1	6.7	.	979.9	0.6	.	.	.	0.0	–	–
14	2.0	5.9	1.7	− 0.1	6.8	.	977.6	0.9	.	.	.	5.2	–	–
15	− 3.7	2.6	− 7.1	− 9.1	3.7	.	994.5	8.6	.	.	.	–	1	.
16	− 5.3	− 1.3	− 9.1	− 10.7	3.2	.	1009.3	9.7	.	.	.	0.0	–	–
17	− 3.5	2.1	− 10.5	− 12.2	3.9	.	1008.0	7.4	.	.	.	–	–	–
18	0.2	1.9	− 1.1	− 2.3	4.9	.	1001.2	–	.	.	.	0.2	–	–
19	1.6	1.9	0.2	0.1	6.3	.	997.4	–	.	.	.	5.3	–	–
20	− 0.1	2.7	− 0.7	− 3.1	5.7	.	1006.5	2.5	.	.	.	–	1	.
21	− 1.1	5.8	− 5.3	− 5.7	5.3	.	1012.2	5.8	.	.	.	–	–	–
22	− 0.2	6.8	− 5.1	− 6.8	4.8	.	1012.0	5.8	.	.	.	–	–	–
23	3.0	10.0	− 3.3	− 6.0	4.3	.	1009.4	9.2	.	.	.	–	–	–
24	1.5	7.2	− 2.1	− 3.4	5.6	.	1007.3	0.3	.	.	.	–	–	–
25	0.9	5.1	− 0.7	− 1.6	5.9	.	1009.0	2.9	.	.	.	0.0	–	–
26	− 0.7	4.1	− 3.5	− 5.8	4.6	.	1014.8	5.8	.	.	.	0.0	–	–
27	0.3	6.4	− 4.6	− 6.2	4.3	.	1010.0	8.9	.	.	.	–	–	–
28	0.7	5.5	− 2.5	− 4.9	4.8	.	997.3	6.1	.	.	.	–	–	–

WROCŁAW-STRACHOWICE

DNI	TEMPERATURA POWIETRZA T	Max	Min	T_g	PRĘŻNOŚĆ PARY WODNEJ e	WILGOTNOŚĆ WZGLĘDNA U	CIŚNIENIE ATMOSFERYCZNE P	USŁONECZNIENIE S	ZACHMURZENIE N	WIATR v	v_{max}	OPAD R_d	ŚNIEG s_h	s_g
1	4.0	6.1	1.0	− 1.6	7.6	93	1011.9	0.4	8.8	2.4	3	0.6	–	–
2	5.1	6.5	4.4	− 0.9	8.4	95	1014.1	–	10.0	3.4	5	2.3	–	–
3	1.7	4.6	0.8	− 0.1	5.9	86	1019.7	–	8.0	2.9	4	0.0	–	–
4	− 1.4	0.8	− 2.5	− 4.7	4.6	83	1025.4	1.0	5.5	2.4	4	–	–	–
5	− 3.9	− 2.2	− 6.1	− 9.3	4.4	96	1022.6	–	6.8	0.9	2	–	–	–
6	− 3.2	− 1.8	− 4.2	− 4.2	4.6	95	1016.8	0.1	7.8	0.8	2	–	–	–
7	− 1.9	− 0.4	− 3.5	− 4.8	5.0	94	1008.5	–	7.9	5.8	8	0.0	–	–
8	− 1.4	2.3	− 4.1	− 7.3	4.2	77	1013.7	4.9	2.5	3.1	5	0.0	1	.
9	− 2.3	3.7	− 6.4	− 10.7	4.1	82	1009.4	4.7	1.5	1.5	3	–	–	–
10	− 0.8	5.4	− 7.4	− 11.6	4.4	77	1003.0	8.4	0.1	2.0	4	–	–	–
11	0.1	4.1	− 5.0	− 8.7	5.4	87	998.8	–	5.5	0.4	1	0.0	–	–
12	3.1	9.7	− 1.3	− 3.8	6.5	87	993.1	1.3	5.4	1.5	3	–	–	–
13	3.4	8.4	− 1.2	− 4.7	6.7	86	988.4	0.6	4.9	2.3	4	–	–	–
14	3.1	5.4	0.8	− 3.3	6.6	87	986.5	0.9	6.1	6.1	8	1.7	–	–
15	− 2.9	2.9	− 6.9	− 8.7	3.7	76	1004.9	8.5	2.5	2.1	6	0.0	1	.
16	− 6.4	− 0.8	− 8.6	− 12.5	3.5	80	1019.4	5.8	2.1	1.5	3	0.0	–	–
17	− 4.3	2.0	− 10.7	− 13.3	3.1	72	1020.3	8.1	1.5	3.6	9	–	–	–
18	1.2	2.4	− 5.2	− 10.1	5.0	74	1010.5	–	7.8	4.3	7	1.0	–	–
19	1.2	2.3	0.6	− 0.8	6.4	97	1006.9	–	8.0	1.1	3	5.2	–	–
20	0.2	2.5	0.2	− 1.1	5.9	95	1015.9	1.3	7.4	2.0	4	–	–	–
21	− 1.2	1.3	− 2.6	− 6.4	5.3	96	1023.3	1.1	6.4	1.4	3	–	–	–
22	− 1.2	4.4	− 4.5	− 7.7	5.0	89	1022.7	5.5	4.6	2.9	4	–	–	–
23	− 1.1	4.6	− 5.3	− 10.2	4.5	81	1020.6	1.4	4.8	1.1	2	–	–	–
24	− 1.5	6.8	− 2.3	− 5.2	5.3	79	1016.9	–	7.3	0.5	3	–	–	–
25	1.9	6.1	0.2	− 3.9	5.9	79	1016.9	5.5	4.1	2.9	5	0.0	–	–
26	− 0.4	3.8	− 3.8	− 7.7	4.5	78	1024.0	9.1	2.8	2.5	5	–	–	–
27	0.9	6.9	− 4.0	− 7.4	4.9	74	1028.6	7.9	2.6	4.9	8	–	–	–
28	0.8	7.1	− 3.3	− 8.3	4.9	74	1025.6	7.8	1.3	4.0	7	–	–	–

Tablica B

JELENIA GÓRA

DNI	TEMPERATURA POWIETRZA T	Max	Min	T_o	PRĘŻNOŚĆ PARY WODNEJ e	WILGOTNOŚĆ WZGLĘDNA U	CIŚNIENIE ATMOSFERYCZNE P	USŁONECZNIENIE S	ZACHMURZENIE N	WIATR v	v_{max}	OPAD R_d	ŚNIEG s_h	s_g
1	2.8	5.6	− 1.7	− 3.2	7.1	97	983.6	−	8.0	1.1	4	0.8	−	−
2	4.0	5.7	− 3.1	− 2.6	7.9	92	987.8	−	7.6	4.3	7	5.1	−	−
3	0.2	3.7	− 0.9	− 0.9	5.5	89	991.5	−	8.0	2.9	6	0.2	−	−
4 −	2.1	0.2	− 2.6	− 5.1	4.2	81	995.9	5.2	4.0	3.9	6	−	−	−
5 −	3.1	6.9	− 8.2	−11.6	4.0	84	993.8	7.6	0.0	0.9	3	−	−	−
6 −	1.8	7.0	− 6.8	− 9.7	4.3	83	990.4	7.5	0.0	0.5	3	−	−	7
7 −	5.7	0.6	− 6.6	− 9.6	4.4	94	981.9	0.7	5.0	3.3	6	0.4	−	−
8 −	5.2	− 0.2	− 6.2	− 9.7	4.0	83	986.4	9.0	3.3	2.6	8	0.8	−	−
9 −	4.4	4.6	−10.5	−13.1	3.7	85	981.8	7.9	1.3	0.9	2	−	−	−
10 −	2.0	9.0	−10.1	−12.7	4.1	81	976.3	8.6	0.0	1.0	3	−	−	−
11	0.8	7.0	− 6.1	− 9.3	5.5	83	972.3	0.2	5.6	0.4	2	0.0	−	−
12	2.5	10.3	− 2.7	− 5.1	6.3	86	966.8	2.4	4.4	0.9	3	−	−	−
13	1.7	8.0	− 2.4	− 5.2	5.9	86	962.5	0.4	4.8	1.8	5	−	−	−
14	2.7	4.9	0.5	− 2.6	6.1	82	960.7	0.8	7.4	4.4	8	1.4	−	−
15 −	4.9	1.9	− 6.6	−11.2	5.2	75	976.3	0.1	3.4	2.3	5	−	3	+
16 −	9.6	− 2.1	−14.9	−17.8	2.4	82	991.2	3.4	3.0	1.8	3	0.2	2	+
17 −	7.7	− 3.5	−17.1	−19.9	2.3	71	991.3	8.5	2.9	0.8	4	−	2	+
18	0.3	3.3	− 6.2	−11.2	4.9	77	983.3	−	8.0	1.4	3	0.5	−	−
19	0.2	1.4	0.0	− 0.7	5.9	95	979.5	−	8.0	1.6	3	10.6	−	−
20 −	0.6	1.3	− 1.8	− 3.5	5.3	91	988.5	1.5	7.4	2.3	5	0.0	4	+
21 −	1.8	3.3	− 5.6	− 8.6	4.6	87	994.7	8.3	2.9	1.9	5	−	4	+
22 −	4.7	6.8	−12.6	−14.1	3.5	79	994.1	4.8	2.5	0.6	2	−	−	−
23 −	3.6	8.4	−12.2	−14.3	3.7	79	992.3	5.2	4.1	0.3	1	−	−	−
24 −	1.0	9.0	− 3.6	− 5.6	4.6	73	989.3	2.6	7.5	0.8	2	−	−	−
25 −	0.7	3.4	− 1.8	− 4.2	5.4	92	991.0	−	6.3	1.1	3	0.1	−	−
26 −	3.0	1.3	− 7.4	−10.7	3.8	78	996.4	6.3	2.5	1.9	4	0.0	−	−
27 −	2.6	5.5	− 8.1	−10.4	5.5	73	997.1	8.8	2.5	2.1	6	−	−	−
28 −	1.8	6.0	− 7.9	−10.8	4.4	79	978.4	8.7	2.6	2.0	5	−	−	−

KIELCE

Luty 1975

DNI	TEMPERATURA POWIETRZA T	Max	Min	T_o	PRĘŻNOŚĆ PARY WODNEJ e	WILGOTNOŚĆ WZGLĘDNA U	CIŚNIENIE ATMOSFERYCZNE P	USŁONECZNIENIE S	ZACHMURZENIE N	WIATR v	v_{max}	OPAD R_d	ŚNIEG s_h	s_g
1 −	1.1	1.6	− 3.8	− 5.5	4.8	86	996.3	1.9	3.4	1.1	5	0.1	−	−
2 −	0.1	2.2	− 2.8	− 4.4	5.8	95	995.1	−	7.0	1.9	5	1.0	−	−
3 −	1.3	1.0	− 2.9	− 3.1	5.3	94	1001.1	−	7.9	5.5	7	0.1	1	+
4 −	4.8	− 2.8	− 6.0	− 8.2	3.7	86	1007.7	5.3	3.9	1.1	5	−	1	+
5 −	4.5	− 2.9	− 6.1	− 7.2	4.1	93	1004.3	0.7	7.6	2.4	6	−	1	+
6 −	2.8	− 1.7	− 3.6	− 5.3	4.8	96	999.9	−	8.0	3.1	5	0.1	1	+
7 −	2.1	0.2	− 3.9	− 4.5	4.8	92	986.2	−	7.8	5.6	8	0.4	1	+
8 −	4.7	− 0.2	− 8.2	−10.7	3.4	79	992.2	5.3	7.6	4.3	9	0.2	2	+
9 −	4.8	0.3	− 8.6	−12.2	3.8	86	990.9	3.8	2.9	2.5	8	−	2	+
10 −	4.7	4.1	−12.5	−15.0	3.6	82	986.4	3.8	8.3	8.9	5	−	2	+
11 −	2.2	4.4	− 8.4	−10.8	4.4	84	982.3	6.6	1.1	0.3	2	−	−	−
12 −	0.1	3.7	− 3.3	− 5.0	5.6	92	978.8	−	4.6	0.9	2	−	−	−
13	2.1	8.7	− 0.7	− 2.6	6.6	93	973.0	0.4	7.3	1.4	5	6.0	−	−
14	2.3	4.2	0.1	− 1.0	6.6	91	970.4	0.7	6.9	3.3	6	0.1	−	−
15 −	3.1	2.7	− 4.6	− 5.5	5.6	74	984.8	8.4	2.4	4.0	7	−	−	−
16 −	6.1	− 2.8	− 9.2	−11.0	5.0	79	999.7	8.1	1.4	1.9	5	0.0	−	−
17 −	6.1	0.3	−12.4	−13.7	5.0	78	1004.7	5.4	0.4	0.8	3	−	−	−
18 −	2.8	0.8	− 8.1	− 9.8	4.0	79	994.0	−	5.6	3.6	6	0.1	−	−
19	0.2	2.7	− 1.0	− 2.8	5.6	90	989.8	−	7.8	0.5	2	0.5	−	−
20	0.5	2.1	− 0.9	− 2.0	5.3	85	996.0	0.8	6.6	3.6	5	−	1	+
21 −	1.2	2.1	− 3.7	− 6.7	5.1	91	1005.5	7.3	1.3	1.4	3	−	−	−
22 −	2.6	4.7	− 6.3	− 7.2	4.7	92	1005.9	3.3	5.1	0.5	2	−	−	−
23 −	1.1	6.7	− 7.9	− 9.0	4.3	78	1003.3	4.1	4.9	0.1	1	−	−	−
24	0.8	5.4	− 1.5	− 2.6	5.1	79	999.2	−	7.0	0.1	1	−	−	−
25	0.6	4.1	− 0.9	− 1.6	5.1	81	998.6	3.7	4.8	3.8	7	0.6	−	−
26 −	1.1	1.4	− 3.5	− 4.6	3.9	69	1003.3	9.6	1.9	5.0	7	−	−	−
27	0.6	5.1	− 2.8	− 5.0	4.4	70	997.9	9.8	2.4	4.4	6	−	−	−
28	0.7	7.1	− 3.5	− 6.4	4.3	70	986.7	6.1	4.3	3.9	7	−	−	−

CZĘSTOCHOWA

DNI	TEMPERATURA POWIETRZA T	Max	Min	T_o	PRĘŻNOŚĆ PARY WODNEJ e	WILGOTNOŚĆ WZGLĘDNA U	CIŚNIENIE ATMOSFERYCZNE P	USŁONECZNIENIE S	ZACHMURZENIE N	WIATR v	v_{max}	OPAD R_d	ŚNIEG s_h	s_g
1	0.8	2.0	− 0.1	− 2.2	5.1	78	991.6	−	7.8	2.0	4	0.2	−	−
2	1.8	3.8	− 0.4	− 2.8	6.2	89	992.1	−	7.9	3.5	5	2.1	−	−
3 −	0.8	2.2	− 2.0	− 3.3	5.0	87	991.3	−	8.0	3.0	4	0.1	1	+
4 −	4.0	− 2.0	− 4.7	− 5.8	3.6	78	1003.8	3.8	5.5	2.0	3	−	1	+
5 −	4.0	0.4	− 6.9	− 7.0	3.9	87	1000.9	3.7	3.6	1.6	3	−	1	+
6 −	3.7	− 2.7	− 4.8	− 6.4	4.3	94	996.7	−	8.0	1.1	2	−	1	+
7 −	2.5	− 1.2	− 3.7	− 4.8	4.6	89	984.6	−	8.0	3.8	5	−	1	+
8 −	3.4	− 1.4	− 4.2	− 4.8	3.9	81	989.8	3.0	4.6	4.1	8	0.9	1	+
9 −	4.2	0.6	− 8.8	−13.0	3.7	82	987.8	3.3	2.4	1.9	3	−	1	+
10 −	1.8	6.2	− 8.0	−11.5	3.6	70	983.0	6.1	0.0	1.6	2	−	1	+
11	0.2	5.0	− 3.4	− 7.4	4.8	77	978.6	5.8	3.1	1.8	3	−	1	+
12	3.2	7.8	1.2	− 0.2	6.2	81	974.1	3.1	7.3	1.6	3	−	−	−
13	3.6	8.0	0.8	− 1.3	6.8	86	968.7	2.1	7.3	2.4	6	2.6	−	−
14	1.7	3.8	0.1	− 0.6	5.9	85	966.5	0.9	5.3	3.0	8	0.3	−	−
15 −	3.9	2.0	− 5.4	− 6.8	3.3	73	981.6	7.7	3.3	3.5	8	−	−	−
16 −	5.8	− 3.0	− 8.1	−10.7	3.0	76	996.3	3.0	2.0	2.4	5	−	−	−
17 −	4.7	0.9	−10.0	−12.7	2.6	63	1000.2	7.6	0.1	1.9	5	−	−	−
18 −	3.5	0.2	− 5.9	− 6.3	3.5	62	990.2	−	5.9	4.9	6	0.0	−	−
19	0.3	2.6	− 1.2	− 2.3	5.3	85	985.8	−	8.0	1.8	3	3.3	−	−
20 −	0.2	1.0	− 0.8	− 2.6	5.2	86	992.7	0.1	7.6	2.6	5	−	2	+
21 −	1.0	1.8	− 1.6	− 3.3	4.9	87	1001.6	3.6	4.0	1.1	2	−	−	−
22 −	1.5	3.7	− 6.0	− 6.7	4.6	85	1002.3	2.1	2.9	0.8	2	−	−	−
23	0.7	6.6	− 4.6	− 7.9	5.8	63	999.5	4.3	3.5	1.4	2	−	−	−
24	2.1	5.0	− 0.1	− 2.1	4.5	63	995.8	−	7.9	1.9	3	−	−	−
25	0.4	3.7	− 0.6	− 1.4	5.0	80	995.9	2.2	4.8	4.9	7	−	−	−
26 −	1.2	1.6	− 3.2	− 4.8	3.7	67	1000.6	6.7	2.8	4.1	5	−	−	−
27	0.4	5.4	− 2.6	− 5.3	4.2	68	994.1	7.8	2.9	4.4	7	−	−	−
28	0.6	6.5	− 3.3	− 5.8	4.3	69	984.1	5.6	4.4	4.0	5	−	−	−

ŚNIEŻKA

DNI	TEMPERATURA POWIETRZA T	Max	Min	T_o	PRĘŻNOŚĆ PARY WODNEJ e	WILGOTNOŚĆ WZGLĘDNA U	CIŚNIENIE ATMOSFERYCZNE P	USŁONECZNIENIE S	ZACHMURZENIE N	WIATR v	v_{max}	OPAD R_d	ŚNIEG s_h	s_g
1 −	1.0	0.1	− 1.5	+	5.6	99	841.2	−	7.8	5.1	8	8.4	91	+
2 −	3.8	− 1.2	− 6.5	+	4.5	97	842.4	−	7.9	13.0	18	5.3	90	+
3 −	8.3	− 4.5	− 9.6	+	3.1	94	842.8	−	7.3	12.3	20	2.9	92	+
4 −	6.7	− 4.4	−10.6	+	2.7	75	847.9	6.6	1.9	13.4	15	−	93	+
5 −	0.5	1.3	− 5.2	+	2.2	37	848.6	8.9	0.0	4.6	16	−	87	4.1
6	2.6	7.1	0.3	+	3.7	50	847.1	8.9	0.0	3.4	7	−	82	+
7 −	4.8	2.8	−10.2	+	3.4	80	836.7	6.6	3.5	15.6	25	0.8	80	4.7
8 −	11.4	− 8.6	−13.0	+	2.2	89	837.4	0.1	4.4	14.9	25	0.5	79	+
9 −	6.6	− 1.3	−12.2	+	2.3	53	837.3	8.9	1.6	4.1	7	−	79	+
10 −	2.5	− 0.1	− 3.7	+	3.4	48	834.6	9.3	0.0	4.6	13	−	78	4.7
11 −	2.0	− 1.5	− 3.2	+	4.9	93	831.3	0.3	5.9	10.0	17	−	77	+
12 −	2.0	0.3	− 3.5	+	5.2	98	827.3	2.5	7.0	19.4	25	−	75	+
13 −	3.0	− 1.0	− 4.2	+	4.8	97	822.7	−	7.1	20.1	27	0.8	75	+
14 −	5.8	− 4.2	− 7.5	+	3.8	96	819.1	−	6.0	20.0	24	14.4	75	+
15 −12.4		− 6.9	−15.2	+	1.6	69	829.2	8.8	3.5	7.9	14	−	84	3.2
16 −14.4		−11.6	−15.8	+	1.4	71	840.7	5.8	3.4	7.3	11	1.4	82	+
17 −	9.8	− 7.6	−13.9	+	1.7	63	843.9	8.5	2.6	14.4	17	−	82	+
18 −	2.5	0.5	− 7.5	+	4.4	85	839.0	−	7.6	22.4	28	1.0	80	+
19 −	6.5	− 2.8	− 7.9	+	3.6	94	834.5	−	7.9	7.9	12	39.5	80	+
20 −	8.8	− 7.0	−10.0	+	2.9	93	840.3	0.3	7.6	10.9	13	2.2	100	3.8
21 −	6.7	− 5.0	− 8.8	+	2.6	88	847.6	9.4	2.0	12.5	15	−	101	+
22 −	2.5	− 1.2	− 5.6	+	3.7	93	849.0	6.7	2.4	14.9	19	−	99	+
23 −	0.2	1.6	− 1.3	+	4.2	98	848.3	6.0	4.1	9.5	12	−	97	+
24 −	1.6	0.1	− 2.7	+	3.9	96	845.6	4.0	7.3	7.0	10	−	96	+
25 −	5.5	− 2.1	− 8.4	+	3.1	79	843.3	2.5	7.9	19.5	26	0.8	95	3.7
26 −10.8		− 6.2	−12.4	+	2.1	80	846.8	5.6	5.0	18.6	23	0.3	93	+
27 −	5.5	− 3.7	−12.1	+	2.8	49	845.4	8.2	2.8	13.3	17	−	92	+
28 −	3.8	− 1.6	− 5.7	+	2.4	51	839.7	8.7	2.1	15.9	20	−	89	3.1

Tablica II

ZAMOŚĆ

DNI	TEMPERATURA POWIETRZA				PRĘŻNOŚĆ PARY WODNEJ	WILGOTNOŚĆ WZGLĘDNA	CIŚNIENIE ATMOSFERYCZNE	USŁONECZNIENIE	ZACHMURZENIE	WIATR			OPAD	ŚNIEG	
	T	Max	Min	T_0	e	U	P	S	N	v	v_{max}		R_d	s_h	s_g
1	− 1.3	0.3	− 3.0	− 5.0	5.2	94	1002.0	.	7.6	0.9	2	−	−	−	−
2	− 0.6	0.5	− 1.4	− 2.0	5.6	97	999.7	.	8.0	0.8	2	1.0	−	−	−
3	− 2.8	− 0.3	− 5.4	− 7.6	4.6	91	1006.3	.	5.1	3.4	6	−	1	.	.
4	− 7.6	− 5.9	−10.6	−12.7	3.3	96	1012.9	.	7.4	1.0	2	−	1	.	.
5	− 4.2	− 2.2	− 8.1	− 8.3	4.4	97	1006.3	.	8.0	4.0	5	−	1	.	.
6	− 2.6	− 1.3	− 3.9	− 3.5	4.8	95	1003.6	.	8.0	4.9	7	−	1	.	.
7	− 1.9	0.7	− 3.1	− 3.2	4.9	92	997.7	.	6.6	5.8	7	1.5	1	.	.
8	− 5.1	− 2.1	− 6.3	− 8.6	3.4	79	994.3	.	5.8	4.9	7	0.1	4	.	.
9	− 5.0	− 0.5	−11.7	−16.7	3.5	82	994.3	.	5.4	4.5	7	−	4	.	.
10	− 1.3	2.0	− 4.3	− 7.1	4.3	79	990.6	.	5.1	2.9	4	−	3	.	.
11	− 2.6	1.5	− 7.2	− 7.7	4.1	83	987.2	.	0.6	2.6	5	−	2	.	.
12	− 1.4	1.2	− 6.8	− 7.1	5.4	96	984.6	.	6.4	1.0	3	8.3	2	.	.
13	3.5	6.4	− 0.2	− 1.0	6.4	83	978.0	.	6.3	3.6	5	−	1	.	.
14	3.9	8.0	1.6	1.5	6.9	86	975.2	.	6.4	3.4	6	0.0	−	−	−
15	− 2.5	4.5	− 4.3	− 4.6	3.9	75	988.3	.	3.0	4.0	7	−	−	−	−
16	− 6.3	− 1.8	− 9.4	−10.2	2.9	77	1004.0	.	1.1	2.0	5	0.1	−	−	−
17	− 4.9	0.3	− 9.0	−10.9	3.1	74	1009.9	.	0.1	2.6	4	−	−	−	−
18	− 1.5	2.0	− 6.6	−10.6	3.8	68	998.7	.	5.5	6.0	7	0.4	−	−	−
19	0.3	2.3	− 0.6	− 1.0	5.4	87	994.9	.	8.0	2.1	5	−	1	.	.
20	0.1	2.2	− 1.0	− 2.6	5.3	86	999.8	.	6.9	1.9	4	0.1	−	−	−
21	− 1.0	3.5	− 6.0	− 9.3	4.6	81	1009.9	.	1.5	1.3	3	−	−	−	−
22	− 1.4	5.0	− 4.0	− 4.8	4.7	87	1010.4	.	4.1	2.0	3	−	−	−	−
23	− 1.2	5.2	− 6.7	− 8.9	4.8	87	1008.1	.	5.5	0.6	1	−	−	−	−
24	1.6	6.4	− 1.7	− 2.5	5.0	74	1004.1	.	7.0	0.6	1	−	−	−	−
25	0.4	3.4	− 1.8	− 4.4	5.0	80	1002.2	.	4.9	4.0	6	−	−	−	−
26	− 1.6	1.6	− 3.6	− 5.9	3.4	63	1006.0	.	2.9	5.3	7	−	−	−	−
27	0.6	4.8	− 3.3	− 6.4	4.5	72	1000.4	.	7.5	5.0	7	−	−	−	−
28	0.6	6.0	− 3.6	− 5.0	4.4	71	989.1	.	4.3	4.4	6	−	−	−	−

SANDOMIERZ

Luty 1975

DNI	TEMPERATURA POWIETRZA				PRĘŻNOŚĆ PARY WODNEJ	WILGOTNOŚĆ WZGLĘDNA	CIŚNIENIE ATMOSFERYCZNE	USŁONECZNIENIE	ZACHMURZENIE	WIATR			OPAD	ŚNIEG	
	T	Max	Min	T_0	e	U	P	S	N	v	v_{max}		R_d	s_h	s_g
1	− 0.9	1.2	− 2.4	− 2.7	5.3	94	1002.0	−	7.3	2.1	3	−	−	−	−
2	− 0.5	1.0	− 2.3	− 3.2	5.8	97	1000.0	−	7.1	3.6	6	3.7	−	−	−
3	− 1.8	0.5	− 3.9	− 5.2	4.9	91	1006.5	−	6.4	5.1	7	0.0	2	.	.
4	− 6.5	− 3.9	− 8.5	−10.7	3.5	91	1013.4	1.4	4.3	2.0	3	−	2	.	.
5	− 4.1	− 2.5	− 6.4	− 6.0	4.2	93	1009.3	−	5.0	3.5	4	−	2	.	.
6	− 2.8	− 1.5	− 4.0	− 3.6	4.8	97	1004.8	−	8.0	4.4	6	−	2	.	.
7	− 1.9	0.7	− 3.2	− 2.9	4.7	89	999.7	1.0	6.3	6.4	12	0.3	1	.	.
8	− 4.7	− 0.7	− 5.6	−10.7	3.3	76	998.4	6.1	4.1	6.6	12	0.1	2	.	.
9	− 4.0	0.1	− 8.3	−12.6	3.6	84	995.5	7.6	2.9	4.6	8	−	2	.	.
10	− 1.9	2.8	− 6.2	− 8.7	4.1	78	991.3	7.1	3.1	3.9	5	−	2	.	.
11	− 1.6	3.9	− 5.4	− 6.8	4.3	79	987.3	5.5	1.0	4.5	8	−	2	.	.
12	− 0.1	2.8	− 3.8	− 8.2	5.5	91	984.1	−	4.4	2.6	4	0.0	1	.	.
13	2.6	6.6	0.0	− 2.1	6.3	86	978.2	3.2	5.5	5.3	8	0.0	−	−	−
14	2.8	7.0	0.7	0.2	6.6	91	975.7	2.6	7.5	5.4	7	−	−	−	−
15	− 2.5	3.5	− 4.0	− 6.6	3.8	74	989.4	5.3	3.9	4.5	9	−	−	−	−
16	− 5.3	− 2.3	− 7.4	− 9.2	3.2	77	1004.9	6.0	1.5	3.8	7	0.0	−	−	−
17	− 4.6	0.6	−10.0	−12.3	3.2	74	1010.4	9.2	0.1	3.6	6	−	−	−	−
18	− 2.7	0.8	− 6.9	− 8.7	3.7	71	999.5	−	5.5	6.6	9	0.9	−	−	−
19	0.4	2.2	− 0.7	− 0.9	5.6	90	995.0	−	8.0	2.4	4	0.0	−	−	−
20	0.4	2.1	− 0.1	− 1.2	5.5	87	1000.7	−	7.4	4.1	6	0.0	−	−	−
21	− 1.0	2.7	− 2.9	− 4.6	5.2	92	1010.6	5.0	3.3	1.8	3	−	−	−	−
22	− 2.4	1.7	− 4.2	− 4.7	4.9	94	1011.2	1.6	6.0	1.9	3	−	−	−	−
23	0.1	5.1	− 4.2	− 8.1	4.3	72	1008.8	5.3	4.5	1.4	3	−	−	−	−
24	2.1	6.0	− 0.5	− 1.4	5.1	73	1004.3	0.1	6.8	1.5	3	−	−	−	−
25	0.6	3.2	− 1.2	− 0.8	5.7	87	1003.3	3.2	4.9	5.8	8	−	−	−	−
26	− 1.5	1.4	− 3.6	− 4.7	3.5	64	1007.5	10.1	1.9	7.4	10	−	−	−	−
27	0.5	5.6	− 2.5	− 4.4	4.3	67	1002.2	10.1	2.1	5.4	10	−	−	−	−
28	0.4	6.7	− 3.6	− 5.5	4.4	72	991.1	3.9	3.4	6.3	10	−	−	−	−

OPOLE

DNI	TEMPERATURA POWIETRZA				PRĘŻNOŚĆ PARY WODNEJ	WILGOTNOŚĆ WZGLĘDNA	CIŚNIENIE ATMOSFERYCZNE	USŁONECZNIENIE	ZACHMURZENIE	WIATR			OPAD	ŚNIEG	
	T	Max	Min	T_0	e	U	P	S	N	v	v_{max}		R_d	s_h	s_g
1	3.1	4.9	1.9	0.9	6.5	86	1005.2	−	7.3	2.4	3	−	−	−	−
2	4.2	5.4	1.6	0.9	7.9	96	1006.9	−	7.5	4.3	6	3.1	−	−	−
3	0.9	3.6	0.3	0.0	6.1	93	1011.9	−	7.5	5.1	6	0.0	−	−	−
4	1.7	9.5	− 2.3	− 5.8	4.9	89	1016.4	5.5	3.5	2.5	4	−	−	−	−
5	3.5	11.2	− 7.4	− 8.2	4.3	91	1015.7	3.8	1.0	0.9	2	−	−	−	−
6	3.3	11.2	− 4.8	− 4.3	4.7	97	1011.9	−	7.8	1.4	4	0.0	−	−	−
7	2.2	10.6	− 3.8	− 3.9	5.0	96	1000.9	−	7.4	4.4	7	0.1	−	−	−
8	1.4	8.0	− 3.2	− 4.6	4.5	81	1006.0	1.1	5.4	4.1	6	0.2	1	.	.
9	1.2	2.8	− 4.9	− 7.1	4.3	78	1002.7	4.7	2.4	7.3	4	−	−	−	−
10	0.6	7.0	− 6.2	− 8.3	4.5	78	997.2	5.8	0.0	2.1	3	−	−	−	−
11	0.2	3.0	− 4.0	− 5.5	5.4	86	992.7	−	5.0	2.3	4	−	−	−	−
12	3.3	9.3	0.6	− 0.5	6.5	84	987.4	4.1	4.6	1.9	5	−	−	−	−
13	3.3	8.2	0.2	− 1.6	6.8	88	982.9	1.1	4.3	2.5	4	1.8	−	−	−
14	2.9	5.5	0.9	− 1.6	6.6	87	980.8	0.5	6.1	2.9	5	2.0	−	−	−
15	2.9	3.0	− 4.8	− 7.0	5.9	80	998.7	7.1	3.1	3.9	7	0.0	1	.	.
16	4.9	11.8	− 7.4	− 9.6	3.7	86	1011.9	4.0	2.8	1.8	4	0.0	−	−	−
17	4.6	1.3	−10.8	− 9.8	3.2	75	1014.5	5.6	0.0	4.0	8	−	−	−	−
18	0.5	1.4	− 3.5	− 4.7	4.9	82	1004.6	−	6.5	3.3	5	1.8	−	−	−
19	0.3	1.3	− 0.2	0.0	6.0	97	1000.5	−	7.6	1.6	4	6.9	1	.	.
20	0.2	1.7	− 0.2	− 1.2	5.7	92	1006.0	0.8	7.0	4.4	6	−	4	.	.
21	0.7	1.6	− 1.3	− 5.0	5.2	89	1016.5	3.5	4.5	0.9	1	0.1	3	.	.
22	2.2	4.6	− 1.4	− 7.9	4.2	83	1016.3	4.2	4.0	1.4	3	−	−	−	−
23	1.0	6.3	− 0.0	− 8.1	4.8	83	1013.6	3.4	4.3	1.0	2	−	−	−	−
24	1.1	4.2	− 1.2	− 2.5	5.4	82	1010.0	−	7.4	1.6	3	−	−	−	−
25	0.9	3.8	0.1	− 0.5	5.5	85	1010.5	0.4	5.3	4.9	5	0.0	−	−	−
26	0.5	2.3	− 3.0	− 3.0	4.5	76	1016.1	7.9	2.1	4.8	7	−	−	−	−
27	1.1	4.8	− 1.9	− 3.2	5.0	78	1011.5	6.3	3.5	4.5	8	−	−	−	−
28	1.1	6.4	− 3.3	− 4.1	4.6	69	999.1	5.8	2.4	3.4	6	−	−	−	−

KŁODZKO

DNI	TEMPERATURA POWIETRZA				PRĘŻNOŚĆ PARY WODNEJ	WILGOTNOŚĆ WZGLĘDNA	CIŚNIENIE ATMOSFERYCZNE	USŁONECZNIENIE	ZACHMURZENIE	WIATR			OPAD	ŚNIEG	
	T	Max	Min	T_0	e	U	P	S	N	v	v_{max}		R_d	s_h	s_g
1	2.7	4.3	0.2	− 1.1	7.0	95	987.6	−	8.0	0.6	4	0.2	−	−	−
2	3.6	4.7	3.0	− 2.7	7.4	93	990.1	−	8.0	2.0	6	4.2	−	−	−
3	0.4	3.6	− 0.2	− 0.5	5.8	91	993.7	−	8.0	4.3	6	0.5	−	−	−
4	2.1	0.0	− 4.4	− 6.4	4.2	80	999.2	4.6	4.3	2.9	5	−	−	−	−
5	3.7	3.7	− 7.3	− 8.2	4.6	88	997.5	5.5	3.9	0.9	2	−	−	−	−
6	2.6	5.9	− 6.5	− 6.4	4.6	88	993.6	7.0	1.0	1.0	3	−	−	−	−
7	2.2	0.1	− 5.8	− 7.9	4.5	87	983.6	1.3	5.6	3.8	7	0.0	−	−	−
8	2.5	4.3	− 4.0	− 6.8	5.9	95	988.8	3.9	3.0	3.9	9	−	−	−	−
9	3.4	2.6	− 8.6	−10.9	3.7	78	985.6	8.0	1.0	0.8	2	−	−	−	−
10	2.3	7.8	− 9.3	−11.9	3.7	72	980.3	8.7	0.0	1.1	4	−	−	−	−
11	0.2	6.2	− 5.4	− 8.5	4.9	79	975.9	1.7	5.1	0.9	2	−	−	−	−
12	2.9	7.8	− 0.1	− 3.1	5.9	78	970.5	2.7	4.4	3.1	9	−	−	−	−
13	1.5	4.0	− 2.8	− 5.1	5.9	87	970.5	0.2	4.9	1.8	3	0.0	−	−	−
14	2.8	4.0	1.5	− 1.2	6.1	82	964.2	0.1	7.0	3.1	8	2.1	−	−	−
15	4.1	11.7	− 6.3	−11.0	3.5	77	979.0	6.8	4.5	2.3	4	0.0	4	.	.
16	8.3	12.5	−13.1	−16.0	2.6	78	994.0	4.1	1.6	1.3	4	0.0	2	.	.
17	7.2	10.6	−16.3	−18.3	2.5	70	996.4	8.5	1.6	3.8	8	−	2	.	.
18	1.3	0.8	− 3.2	− 4.7	3.5	62	988.4	−	7.1	5.9	9	2.0	−	−	−
19	0.5	0.9	− 1.7	− 1.7	5.9	93	987.0	−	8.0	1.5	5	12.2	3	.	.
20	0.3	1.4	− 1.2	− 1.1	5.3	89	990.6	0.6	7.8	3.5	6	0.1	15	1.7	.
21	1.7	1.0	− 4.3	− 8.4	4.8	87	997.8	5.3	4.6	1.6	4	−	9	.	.
22	6.8	11.1	−10.8	−11.9	3.3	86	998.7	2.8	5.3	0.5	1	−	8	.	.
23	8.3	11.1	−17.8	−17.6	2.8	79	996.2	5.2	7.5	0.0	0	−	7	.	.
24	2.2	2.8	− 7.4	− 9.4	4.2	80	992.4	−	7.9	0.9	2	−	7	.	.
25	0.1	1.2	− 2.3	− 3.1	5.1	85	993.2	−	6.1	2.0	4	0.0	6	3.7	.
26	3.0	1.3	− 9.8	−13.0	3.7	75	998.5	5.1	2.8	2.5	7	0.0	6	.	.
27	3.7	5.0	− 9.9	−12.7	3.5	74	995.1	7.2	2.4	1.1	8	−	5	.	.
28	3.1	6.6	−10.8	−12.3	3.5	72	982.4	6.2	1.8	0.8	3	−	4	.	.

KATOWICE

Dni	Temperatura powietrza T	Max	Min	T_0	Prężność pary wodnej e	Wilgotność względna U	Ciśnienie atmosferyczne P	Usłonecznienie S	Zachmurzenie N	Wiatr v	v_{max}	Opad R_d	Śnieg s_k	s_g
1	1.0	2.3	− 0.3	− 0.5	5.3	61	992.0	−	7.9	2.0	3	0.7	−	−
2	2.7	5.1	− 0.5	− 1.6	6.8	91	992.7	0.1	8.0	2.4	3	3.8	−	−
3	− 0.3	3.2	− 1.4	− 1.5	5.3	87	997.1	−	8.0	3.9	6	0.0	1	+
4	− 3.9	− 0.9	− 5.7	− 6.8	3.5	75	1003.5	6.9	3.6	3.6	6	−	1	+
5	− 4.3	3.2	− 9.7	−10.6	3.8	85	1001.5	4.0	1.0	0.9	2	−	−	−
6	− 3.0	1.1	− 6.7	− 7.6	4.5	92	997.4	3.8	9.0	1.4	3	−	−	W
7	− 2.6	− 0.8	− 4.4	− 4.6	4.6	90	985.8	−	7.4	4.4	7	0.4	−	−
8	− 2.6	− 0.5	− 4.2	− 4.1	5.9	78	990.9	1.1	5.1	4.0	6	0.1	1	+
9	− 3.5	1.1	− 7.0	− 9.8	3.8	79	989.1	3.8	3.3	2.5	5	−	1	+
10	− 0.8	6.3	− 7.9	−10.0	3.9	69	983.9	7.7	0.0	3.5	7	−	+	−
11	1.2	3.5	− 2.0	− 3.6	4.9	73	979.2	0.7	4.9	4.1	7	−	−	−
12	3.5	7.4	− 1.9	− 1.6	5.9	76	975.0	5.8	4.8	2.8	7	−	−	−
13	3.8	8.1	0.9	− 0.8	6.5	81	970.3	2.0	5.0	5.4	6	1.0	−	−
14	2.6	5.9	− 0.1	− 1.5	6.7	84	968.2	0.3	5.6	4.6	6	0.5	−	−
15	− 2.5	3.0	− 4.8	− 7.3	3.6	69	982.1	6.4	4.3	2.4	5	−	1	+
16	− 6.5	− 2.5	−10.6	−11.4	2.9	76	997.1	1.7	2.5	1.6	5	0.1	−	−
17	− 6.0	1.5	−12.9	−15.2	2.5	66	1001.3	6.8	0.6	2.4	5	−	−	−
18	− 1.2	2.0	− 5.6	− 8.2	3.2	56	992.3	0.2	6.6	7.5	10	0.1	−	−
19	0.0	1.6	− 1.3	− 3.2	5.4	89	986.3	−	8.0	2.6	4	6.1	−	−
20	0.0	1.6	− 0.8	− 2.2	5.2	86	993.1	−	6.9	2.9	3	−	12	1.0
21	− 0.9	2.9	− 3.3	− 8.8	4.1	81	1001.9	5.6	3.5	1.3	2	−	7	−
22	− 2.6	6.4	−10.8	−13.7	3.8	76	1002.5	5.6	3.6	1.8	7	−	4	+
23	− 0.6	8.6	− 9.2	−12.9	3.6	64	1000.6	5.8	4.4	0.8	2	−	3	+
24	2.1	6.7	− 1.9	− 2.5	4.1	60	996.0	0.4	1.1	0.6	2	−	−	−
25	− 0.2	3.8	− 1.3	− 4.3	5.1	83	995.7	−	6.0	2.3	4	0.8	−	−
26	− 0.9	2.1	− 3.4	− 6.6	3.5	62	1000.9	9.2	2.8	2.6	4	−	−	−
27	− 0.2	4.3	− 3.8	− 4.5	3.9	66	997.2	1.7	3.1	3.9	5	−	−	−
28	0.5	6.4	− 5.8	− 8.4	4.0	64	985.1	4.8	2.9	3.0	5	−	−	−

RZESZÓW - JASIONKA

Luty 1975

Dni	Temperatura powietrza T	Max	Min	T_0	Prężność pary wodnej e	Wilgotność względna U	Ciśnienie atmosferyczne P	Usłonecznienie S	Zachmurzenie N	Wiatr v	v_{max}	Opad R_d	Śnieg s_k	s_g
1	0.2	1.5	− 0.4	− 1.1	5.6	90	1003.6	−	7.9	3.3	4	−	−	−
2	0.1	0.8	− 1.4	− 5.0	6.0	99	1002.3	−	7.5	2.4	4	2.6	−	−
3	1.4	0.9	− 3.3	− 4.1	4.7	85	1007.4	−	5.9	5.8	7	0.1	1	+
4	6.7	− 3.3	− 8.4	−12.1	3.4	91	1015.0	2.9	5.1	2.3	5	0.0	1	+
5	4.4	− 1.8	− 9.0	−11.7	4.0	90	1011.6	4.3	6.8	4.1	6	0.0	1	+
6	2.3	− 0.9	− 3.3	− 3.9	5.0	96	1007.1	0.8	7.9	5.3	8	0.0	1	+
7	1.3	0.2	− 2.4	− 2.9	5.0	91	992.1	−	7.8	6.0	10	0.2	1	+
8	4.0	0.0	− 6.4	− 8.3	3.2	71	988.0	5.6	4.6	7.0	10	0.0	2	+
9	3.6	0.6	− 8.6	−12.8	3.8	83	998.3	3.1	3.6	5.6	8	0.0	2	+
10	1.7	3.4	− 7.0	− 9.2	4.0	76	994.2	7.6	2.1	4.5	7	−	2	+
11	0.1	3.7	− 2.5	− 8.7	4.4	72	990.1	7.5	1.1	5.3	6	0.1	−	−
12	2.6	5.6	− 0.2	− 2.0	5.6	75	986.5	0.8	5.3	4.8	7	−	−	−
13	4.3	8.0	2.2	− 1.1	6.8	82	980.7	5.9	7.6	5.9	8	−	−	−
14	4.3	8.7	2.0	− 1.1	6.9	85	978.4	3.8	6.0	3.9	5	0.0	−	−
15	2.2	4.7	− 0.9	−10.0	6.1	78	991.2	5.0	4.4	5.5	9	−	−	−
16	6.3	− 1.3	− 9.7	−13.1	3.1	82	1006.6	3.2	1.1	2.9	7	0.0	−	−
17	4.7	1.3	− 9.5	−13.7	3.1	74	1013.0	7.3	0.1	2.6	4	−	−	−
18	0.8	2.1	− 4.8	−10.7	3.6	81	1007.6	0.4	5.4	5.6	8	1.0	−	−
19	0.0	2.2	− 0.9	− 1.8	5.5	90	997.4	0.1	7.6	2.5	4	2.4	2	+
20	0.2	1.6	− 2.0	− 3.6	5.6	93	1001.9	−	6.9	4.1	6	0.0	3	+
21	1.4	3.3	− 6.8	−10.4	4.8	87	1012.1	5.8	2.3	1.9	3	−	1	+
22	2.4	4.2	− 6.9	−10.1	4.8	92	1013.1	3.3	3.5	2.0	3	−	−	−
23	1.5	4.6	− 6.5	−10.0	4.9	89	1010.7	4.5	5.3	1.4	2	−	−	−
24	1.4	8.2	− 1.8	− 4.3	4.9	78	1006.5	5.3	5.3	0.6	1	−	−	−
25	0.3	3.1	− 1.4	− 4.2	5.6	94	1004.1	−	5.8	3.6	6	−	−	−
26	2.1	3.7	− 4.7	− 8.8	5.4	65	1008.6	1.9	2.1	6.6	8	−	−	−
27	0.8	6.0	− 5.9	− 8.7	4.4	71	1004.6	9.4	2.5	6.3	8	−	−	−
28	1.0	6.4	− 2.7	− 5.1	6.5	71	993.7	3.4	3.5	5.3	7	−	−	−

RACIBÓRZ

DNI	Temperatura powietrza T	Max	Min	T_0	Prężność pary wodnej e	Wilgotność względna U	Ciśnienie atmosferyczne P	Usłonecznienie S	Zachmurzenie N	Wiatr v	v_{max}	Opad R_d	Śnieg s_k	s_g
1	3.0	3.9	2.4	1.5	6.4	85	1003.8	−	7.9	1.5	2	2.2	−	−
2	3.8	5.4	2.1	− 0.6	7.5	93	1004.7	−	8.0	1.8	4	4.1	−	−
3	0.9	4.4	0.6	− 0.3	5.8	89	1008.5	−	7.9	2.9	5	0.5	−	−
4	− 1.9	0.7	− 3.6	− 4.6	4.1	78	1015.5	9.1	3.6	1.4	3	−	−	−
5	− 3.1	1.0	− 5.0	− 8.6	4.3	90	1013.4	1.3	4.0	0.8	2	−	−	−
6	− 2.9	0.1	− 5.1	− 7.6	4.8	96	1009.4	1.8	3.0	0.5	1	−	−	−
7	− 1.8	− 0.6	− 3.6	− 4.3	4.9	92	998.8	−	5.0	2.4	5	0.4	−	−
8	− 1.6	0.1	− 2.7	− 4.5	4.4	81	1003.1	1.2	5.9	2.6	5	0.2	1	+
9	− 1.2	4.1	− 4.9	− 8.2	4.3	77	1000.9	6.7	3.0	0.6	2	−	−	−
10	0.2	6.5	− 5.3	− 7.6	4.6	74	999.6	7.8	0.5	2.4	3	−	−	−
11	1.0	3.5	− 2.0	− 5.2	5.4	82	991.5	0.2	5.0	1.9	3	−	−	−
12	3.3	7.1	0.6	− 2.0	6.3	82	986.6	6.8	3.0	3.4	5	−	−	−
13	3.4	8.6	1.4	− 2.0	6.9	88	982.3	3.0	4.0	3.0	5	0.7	−	−
14	2.9	6.6	0.7	− 1.4	6.5	87	979.9	0.6	4.9	2.6	5	1.6	−	−
15	1.9	2.7	− 3.3	− 6.6	4.2	77	994.0	7.0	3.9	1.8	3	−	3	+
16	6.7	1.4	− 8.9	−12.2	3.3	76	1009.2	3.3	2.5	1.8	4	0.1	1	+
17	5.2	2.0	−10.6	−14.7	3.1	76	1013.3	4.2	0.8	2.1	4	−	1	+
18	0.8	1.9	− 4.0	− 9.2	4.1	72	1004.2	−	4.4	4.1	7	0.6	1	+
19	0.2	0.7	− 0.5	− 2.8	5.7	92	998.1	−	8.0	1.3	2	16.8	2	+
20	0.5	2.3	0.0	− 2.0	5.9	93	1005.2	−	7.5	2.0	3	0.0	6	2.8
21	0.9	1.9	− 1.7	− 6.2	5.0	87	1013.6	5.0	4.3	1.5	3	−	6	+
22	5.0	2.4	−10.1	− 9.2	3.8	90	1014.7	−	2.0	0.0	0	−	5	+
23	4.2	4.5	−10.8	−14.5	4.1	88	1011.7	2.1	2.8	0.3	1	−	4	+
24	0.4	5.7	− 2.4	− 5.1	5.2	82	1007.8	1.6	7.1	0.5	1	−	3	+
25	0.1	1.7	− 3.6	− 5.4	5.4	88	1007.9	−	6.0	1.6	4	−	2	+
26	0.5	3.7	− 2.9	− 6.1	4.6	79	1013.0	8.2	1.6	2.5	4	−	2	+
27	0.9	4.5	− 5.3	− 8.4	4.6	79	1010.0	8.0	2.6	1.5	4	−	−	−
28	0.1	6.5	− 5.3	− 9.5	4.9	79	993.1	4.8	1.4	1.4	3	−	−	−

KRAKÓW - BALICE

Dni	Temperatura powietrza T	Max	Min	T_0	Prężność pary wodnej e	Wilgotność względna U	Ciśnienie atmosferyczne P	Usłonecznienie S	Zachmurzenie N	Wiatr v	v_{max}	Opad R_d	Śnieg s_k	s_g
1	1.0	1.3	− 3.1	− 5.5	5.2	92	996.2	−	3.0	2.3	4	0.0	−	−
2	1.2	4.1	− 3.3	− 5.3	6.4	95	996.2	−	7.4	1.8	4	2.7	−	−
3	0.4	2.1	− 1.5	− 1.5	5.6	93	1002.6	−	7.9	5.4	7	0.1	1	+
4	4.7	− 1.2	− 5.7	− 7.1	5.7	86	1010.1	7.9	4.8	3.4	6	−	−	−
5	3.7	3.0	− 8.1	− 9.6	4.1	88	1007.5	3.7	2.0	1.1	4	−	−	−
6	2.3	5.4	− 6.2	− 7.9	4.6	90	1003.1	1.1	3.9	0.3	2	−	−	−
7	2.1	− 0.6	− 3.9	− 5.1	4.7	90	993.3	−	7.1	3.3	7	0.7	−	−
8	3.1	0.1	− 5.4	− 7.6	5.8	77	996.1	4.2	3.5	5.1	9	0.2	2	+
9	3.5	0.9	− 8.0	−11.6	3.9	84	994.9	2.6	2.9	3.1	5	−	3	+
10	1.0	6.5	− 7.3	−10.9	3.8	70	990.2	8.1	0.5	2.4	4	−	−	−
11	0.4	4.2	− 4.9	− 8.4	4.8	77	986.3	4.5	4.5	2.1	5	−	−	−
12	3.8	8.8	0.1	− 2.2	6.2	84	981.7	6.0	4.3	1.0	3	−	−	−
13	2.3	7.8	− 1.3	− 3.6	6.3	89	976.7	4.1	4.5	2.1	3	0.1	−	−
14	3.1	7.6	0.1	− 2.5	6.3	86	974.5	1.2	5.9	3.9	7	0.4	−	−
15	2.4	3.3	− 4.8	− 8.7	4.8	82	988.1	5.3	3.5	3.0	5	−	1	+
16	5.8	2.6	− 8.7	−10.7	3.4	85	1007.8	1.9	2.1	1.5	4	0.0	−	−
17	5.7	1.4	−12.1	−13.7	3.0	77	1007.7	6.6	0.3	0.9	2	−	−	−
18	1.9	4.2	− 8.8	−11.2	4.1	77	997.7	1.0	5.5	3.8	7	0.0	−	−
19	0.1	1.5	− 0.8	− 1.3	5.6	92	992.6	−	8.0	1.9	4	6.6	−	−
20	0.1	2.8	− 1.2	− 3.1	5.5	90	998.5	0.1	7.3	3.5	5	0.2	10	0.9
21	1.8	2.8	− 4.4	−13.6	4.9	82	1001.8	6.4	3.5	1.4	3	−	10	+
22	6.4	2.4	−13.6	−18.1	3.6	93	1008.7	4.0	3.3	0.5	2	−	8	+
23	4.8	3.0	−14.2	−18.5	3.4	79	1009.9	7.1	3.1	1.8	4	−	6	+
24	0.1	4.4	− 3.2	− 6.6	4.6	78	1001.7	−	6.4	0.9	2	−	5	+
25	1.7	3.4	− 3.3	− 7.2	5.1	93	1001.3	−	8.0	1.8	4	−	4	+
26	2.2	1.5	− 6.7	−10.6	4.1	79	1006.2	9.5	2.1	4.3	7	−	6	+
27	0.8	4.4	− 4.7	− 8.2	4.2	72	1007.5	8.3	2.6	4.9	8	−	3	+
28	0.1	5.8	− 4.6	− 7.8	4.4	72	991.2	4.1	3.4	3.1	5	−	−	−

TARNÓW

DNI	TEMPERATURA POWIETRZA				PRĘŻNOŚĆ PARY WODNEJ	WILGOTNOŚĆ WZGLĘDNA	CIŚNIENIE ATMOSFERYCZNE	USŁONECZNIENIE	ZACHMURZENIE	WIATR		OPAD	ŚNIEG	
	T	Max	Min	T_g	e	U	P	S	N	v	v_{max}	R_d	s_h	s_g
1	0.8	1.3	− 3.8	− 6.7	5.3	91	1002.2	1.4	9.9	1.0	3	−	−	−
2	0.5	2.1	− 2.3	− 5.6	6.1	96	1001.3	−	7.8	0.6	2	4.6	−	−
3	− 0.8	1.5	− 1.5	− 1.5	5.3	91	1006.3	−	7.8	4.3	8	0.1	−	−
4	− 5.8	− 1.5	− 7.5	− 9.5	3.5	89	1014.1	0.4	4.8	1.5	3	−	−	−
5	− 4.6	0.3	− 7.9	−10.0	4.0	90	1011.0	3.4	4.0	1.0	2	0.0	−	−
6	− 3.3	− 1.3	− 5.2	− 8.3	4.6	96	1006.6	−	7.0	1.4	3	0.0	−	−
7	− 1.0	− 0.9	− 2.6	− 3.5	4.9	92	992.7	−	7.3	4.6	7	0.5	−	−
8	− 4.0	− 0.4	− 7.2	−10.7	3.6	79	998.5	5.7	9.5	2.6	5	0.0	1	"
9	− 3.1	0.3	− 6.2	− 8.6	4.0	82	997.6	3.4	4.8	2.9	5	−	−	−
10	− 1.5	5.9	− 7.7	−11.3	3.6	68	993.3	8.6	0.8	0.6	3	−	−	−
11	0.4	6.6	− 4.7	− 9.2	4.2	68	989.3	5.0	3.1	0.5	1	−	−	−
12	3.3	8.1	2.3	0.0	5.4	70	984.9	4.0	5.0	2.3	4	−	−	−
13	4.2	9.1	1.0	− 2.5	6.1	75	979.7	6.2	1.4	1.1	2	0.3	−	−
14	3.9	8.4	− 0.2	− 3.0	6.3	79	977.3	1.1	6.6	1.9	3	0.0	−	−
15	− 2.0	4.9	− 5.0	− 8.1	3.9	74	990.9	4.1	4.6	2.8	5	−	−	−
16	− 5.8	− 2.4	− 8.1	−11.7	3.3	83	1006.1	3.8	1.0	1.1	4	0.0	−	−
17	− 4.7	1.3	−10.5	−13.8	2.9	70	1011.4	7.8	0.0	1.1	3	−	−	−
18	− 0.9	3.7	− 4.2	− 9.5	3.6	61	1001.4	0.3	5.6	2.5	4	1.1	−	−
19	1.0	1.1	− 0.4	− 0.7	5.7	92	996.1	−	6.0	1.0	2	5.2	1	"
20	0.0	1.8	− 0.9	− 1.4	5.6	91	1001.4	−	7.6	2.3	3	0.4	5	2.0
21	− 1.3	1.5	− 3.4	− 7.3	4.8	86	1011.4	6.3	3.0	1.0	2	−	4	"
22	− 3.1	3.7	− 8.6	−11.4	4.2	85	1012.4	3.4	1.8	0.3	1	−	3	"
23	− 1.7	4.4	− 8.0	−10.1	4.3	81	1009.9	5.8	3.5	0.3	2	−	2	"
24	0.7	6.2	− 2.3	− 4.0	4.9	77	1005.5	3.3	4.9	0.3	1	−	−	−
25	− 0.8	0.5	− 1.9	− 4.0	5.3	92	1004.5	−	5.9	1.4	4	−	−	−
26	− 1.8	1.3	− 4.4	− 7.5	3.6	67	1006.8	9.7	2.4	3.6	8	−	−	−
27	0.4	5.2	− 3.5	− 6.4	4.3	70	1004.8	8.6	2.5	5.1	7	−	−	−
28	1.6	6.8	− 2.4	− 4.8	4.1	61	993.6	3.7	3.5	4.0	6	−	−	−

ALEKSANDROWICE

luty 1975

DNI	TEMPERATURA POWIETRZA				PRĘŻNOŚĆ PARY WODNEJ	WILGOTNOŚĆ WZGLĘDNA	CIŚNIENIE ATMOSFERYCZNE	USŁONECZNIENIE	ZACHMURZENIE	WIATR		OPAD	ŚNIEG	
	T	Max	Min	T_g	e	U	P	S	N	v	v_{max}	R_d	s_h	s_g
1	1.4	2.5	0.6	0.0	5.9	88	977.8	−	8.0	0.8	3	0.2	−	−
2	2.3	3.7	0.6	− 0.1	6.7	93	978.5	−	8.0	1.8	3	10.5	−	−
3	− 1.2	2.4	− 1.9	− 2.1	5.0	90	981.8	0.1	8.0	5.3	9	1.0	4	"
4	− 5.2	− 1.8	− 7.4	− 9.0	3.4	82	988.7	6.9	2.5	3.5	8	−	4	"
5	− 4.1	3.5	−10.6	−12.4	3.6	79	986.9	7.1	0.4	0.9	7	−	4	"
6	1.4	3.9	− 6.9	− 8.2	4.1	75	983.1	7.3	0.4	0.9	2	−	2	"
7	2.3	3.8	− 5.9	− 8.4	4.4	86	972.0	1.6	6.4	3.6	6	2.8	1	"
8	3.8	− 1.9	− 6.0	− 8.6	3.8	82	976.6	3.3	6.9	2.8	6	0.2	5	"
9	− 3.6	− 0.4	− 8.6	−13.4	3.6	77	974.9	6.4	3.0	1.9	5	−	5	"
10	− 0.8	6.8	− 8.2	−12.0	3.1	57	970.0	8.5	0.1	2.9	6	−	4	"
11	2.4	5.6	− 2.2	− 7.6	4.5	61	965.8	2.7	4.8	3.4	2	−	1	"
12	2.9	5.7	0.9	− 2.5	5.9	79	961.2	7.3	2.6	1.0	2	−	−	−
13	2.8	7.6	− 2.8	− 3.9	6.2	82	956.6	6.5	4.0	1.1	2	0.7	−	−
14	3.3	6.4	1.4	− 1.5	5.9	77	954.7	0.8	6.9	4.9	8	2.3	−	−
15	− 3.3	3.4	− 5.2	− 8.9	5.8	97	967.5	5.1	4.5	3.0	7	0.3	3	"
16	− 7.6	− 4.7	−12.0	−16.5	2.8	80	982.6	1.5	3.6	1.9	4	0.5	2	"
17	− 6.5	0.8	−14.5	−19.5	2.5	67	986.9	8.6	0.4	1.5	4	−	4	"
18	− 0.6	3.7	− 4.8	−13.7	3.2	51	977.9	0.3	6.6	5.8	9	0.7	3	"
19	− 0.5	0.9	− 1.1	− 2.7	5.5	93	971.6	−	8.0	1.4	3	15.8	2	"
20	− 1.0	0.2	− 2.0	− 0.6	5.2	91	978.4	0.2	7.8	2.3	4	0.7	19	3.1
21	− 2.1	0.5	− 3.9	−10.7	4.4	85	987.2	7.1	3.6	3.8	6	−	16	"
22	− 3.4	2.9	−12.6	−16.5	3.4	72	988.1	7.1	3.8	3.1	5	−	15	"
23	− 1.9	4.1	−10.3	−17.5	3.5	69	985.3	7.6	3.5	2.5	5	−	11	"
24	0.5	5.0	− 3.0	− 4.9	5.7	80	981.6	1.9	6.4	0.9	2	−	10	"
25	− 1.6	3.4	− 5.0	− 7.9	4.5	87	981.3	−	6.0	1.4	4	0.0	4	"
26	− 3.0	0.1	− 5.8	− 9.2	3.5	73	986.3	8.5	2.6	1.9	4	−	3	"
27	− 1.4	2.1	− 5.9	− 8.6	3.9	70	983.5	6.0	2.9	3.6	5	−	3	"
28	0.0	5.4	− 6.4	− 8.8	4.0	65	971.6	4.8	3.1	2.9	6	−	2	"

PRZEMYŚL

DNI	TEMPERATURA POWIETRZA				PRĘŻNOŚĆ PARY WODNEJ	WILGOTNOŚĆ WZGLĘDNA	CIŚNIENIE ATMOSFERYCZNE	USŁONECZNIENIE	ZACHMURZENIE	WIATR		OPAD	ŚNIEG	
	T	Max	Min	T_g	e	U	P	S	N	v	v_{max}	R_d	s_h	s_g
1	− 0.5	0.4	− 1.2	− 1.0	5.6	96	993.7	−	8.0	2.0	3	−	−	−
2	0.3	0.7	− 0.9	− 0.6	5.7	96	997.4	−	8.0	2.9	5	3.7	−	−
3	− 2.6	0.1	− 4.3	− 4.6	4.7	91	997.3	0.7	6.6	5.6	8	0.1	4	"
4	− 7.3	− 4.0	− 8.3	−10.7	3.2	91	1004.7	5.3	5.3	2.5	5	−	4	"
5	− 5.7	− 1.2	− 9.4	−10.2	3.5	86	1001.2	4.2	4.6	4.3	7	−	3	"
6	− 2.9	1.0	− 4.0	− 5.7	4.6	93	996.8	3.1	7.6	5.0	7	−	2	"
7	− 1.8	− 0.4	− 3.6	− 2.9	4.8	89	981.4	−	7.0	7.0	9	1.3	2	"
8	− 4.8	− 0.4	− 6.1	− 7.3	3.4	80	987.3	1.9	6.4	5.9	9	0.6	5	"
9	− 4.6	− 1.1	− 9.3	−10.7	3.5	88	988.1	1.8	5.3	6.0	7	−	5	"
10	− 2.0	2.7	− 5.1	− 6.6	3.8	73	984.4	6.0	2.5	6.5	8	−	3	"
11	0.5	4.0	− 2.6	− 3.1	4.2	67	980.4	6.9	0.9	8.3	10	−	3	"
12	2.5	5.9	− 0.6	− 1.6	5.9	80	977.5	−	6.0	2.9	7	−	−	−
13	6.0	9.6	3.3	1.5	6.5	69	971.5	2.9	2.6	7.5	8	−	−	−
14	4.5	8.2	1.3	− 0.1	6.8	81	969.2	1.3	6.4	3.4	6	0.3	−	−
15	− 1.4	5.2	− 3.9	− 9.1	4.0	72	980.9	4.1	4.6	4.8	8	0.0	−	−
16	− 5.0	− 1.4	− 8.7	−10.2	3.1	76	998.4	6.2	1.4	2.8	6	0.0	−	−
17	− 4.9	1.3	− 9.6	−10.2	2.8	68	1003.0	8.0	0.1	3.0	6	−	−	−
18	− 0.7	1.7	− 5.3	− 8.1	3.5	61	992.7	0.8	5.1	8.8	12	−	−	−
19	− 0.1	1.2	− 0.7	− 0.8	4.7	77	987.9	−	8.0	2.8	5	1.8	−	−
20	− 0.6	1.2	− 2.1	− 1.6	3.5	93	991.6	−	7.8	3.6	5	0.2	2	"
21	− 2.0	0.6	− 3.5	− 4.9	4.6	87	1002.2	0.6	4.0	2.9	5	−	2	"
22	− 2.1	3.2	− 6.3	− 7.1	4.5	87	1002.8	4.4	3.6	4.1	7	−	−	−
23	− 0.7	3.2	− 5.3	− 6.0	4.6	79	1000.7	3.8	2.8	2.5	4	−	−	−
24	− 1.6	6.2	− 1.3	− 8.6	4.9	72	998.7	5.9	3.4	1.6	3	−	−	−
25	− 0.6	2.9	− 1.6	− 3.3	4.9	86	994.4	−	5.9	4.3	7	−	−	−
26	− 2.0	0.3	− 3.9	− 4.1	3.5	65	997.7	3.0	3.8	7.4	9	−	−	−
27	0.1	4.7	− 4.6	− 8.4	4.1	66	994.0	8.1	2.2	7.1	10	−	−	−
28	1.2	5.1	− 1.9	− 2.6	5.9	89	983.7	3.7	2.8	7.4	9	−	−	−

NOWY SĄCZ

DNI	TEMPERATURA POWIETRZA				PRĘŻNOŚĆ PARY WODNEJ	WILGOTNOŚĆ WZGLĘDNA	CIŚNIENIE ATMOSFERYCZNE	USŁONECZNIENIE	ZACHMURZENIE	WIATR		OPAD	ŚNIEG	
	T	Max	Min	T_g	e	U	P	S	N	v	v_{max}	R_d	s_h	s_g
1	− 1.7	2.5	− 5.2	− 7.9	4.5	86	991.5	3.2	2.9	0.0	0	−	−	−
2	0.3	2.4	− 1.8	− 4.6	5.9	93	991.2	−	7.4	0.3	2	7.4	−	−
3	− 0.9	1.4	− 1.5	− 2.8	5.1	88	995.0	−	7.8	2.3	3	0.0	2	"
4	− 4.6	− 1.3	− 5.7	−10.6	3.3	76	1002.8	5.7	3.4	0.0	0	−	2	"
5	− 5.1	3.1	−10.5	−14.3	3.3	79	1000.4	5.2	0.0	0.0	0	−	2	"
6	− 2.9	5.2	− 8.2	−12.8	4.1	85	996.1	4.2	1.0	0.0	0	−	2	"
7	− 2.1	0.3	− 5.8	−12.6	4.4	86	983.0	0.6	7.6	3.6	7	0.0	3	"
8	− 3.3	− 0.5	− 4.9	− 6.2	3.4	70	987.8	3.6	7.3	4.1	6	0.8	3	"
9	− 2.9	1.8	− 5.6	− 9.8	3.5	73	987.8	6.0	4.4	0.8	4	−	1	"
10	− 3.6	5.6	− 9.6	−12.8	3.4	73	983.6	6.3	0.0	0.0	0	−	−	−
11	− 2.0	4.8	− 7.4	−10.3	4.2	79	979.6	5.4	3.3	0.0	0	−	−	−
12	1.9	7.2	− 0.3	− 2.3	5.6	81	975.1	3.1	4.4	0.0	0	−	−	−
13	2.4	7.4	− 0.4	− 3.4	6.1	84	970.0	6.7	2.8	0.0	0	−	−	−
14	3.3	9.8	− 0.3	− 3.1	6.0	79	967.5	2.7	6.0	0.4	2	0.2	−	−
15	2.1	4.3	− 4.8	− 6.8	5.9	93	980.2	3.8	5.3	1.6	5	0.0	−	−
16	− 7.1	− 2.5	− 9.9	−11.9	3.0	84	995.5	2.8	2.1	0.6	3	0.1	−	−
17	− 6.2	3.2	−12.9	−15.6	2.6	69	1001.3	6.2	0.1	0.0	0	−	1	"
18	− 1.2	2.7	− 5.7	− 9.9	3.1	55	991.8	−	8.8	1.4	4	0.3	1	"
19	− 0.5	1.5	− 1.1	− 2.7	5.3	89	985.5	−	8.0	0.4	3	9.8	1	"
20	− 0.5	0.9	− 1.5	− 1.8	5.4	91	990.4	−	8.0	0.4	2	1.3	13	3.7
21	− 1.1	2.6	− 2.6	− 7.3	4.9	79	1000.6	4.1	5.9	0.8	0	−	10	"
22	− 5.8	4.4	−13.8	−19.1	3.2	80	1002.4	3.9	2.5	0.0	0	−	7	"
23	− 4.6	4.2	−12.4	−16.4	3.2	75	999.4	4.3	3.4	0.8	0	−	5	"
24	− 0.9	7.4	− 6.0	−10.9	4.1	74	995.2	5.9	4.0	0.0	0	−	4	"
25	− 2.0	0.7	− 5.4	− 8.6	4.8	91	994.2	−	6.8	0.4	3	0.0	3	"
26	− 2.7	0.8	− 7.7	−10.1	3.4	68	998.1	9.0	2.9	2.0	5	−	3	"
27	− 0.8	4.2	− 6.9	− 8.3	3.4	60	995.3	8.3	2.9	2.1	6	−	2	"
28	− 0.5	7.3	− 6.8	− 8.2	3.6	64	986.0	3.3	2.0	0.5	3	−	−	−

Tablica II

LESKO

Luty 1975

DNI	TEMPERATURA POWIETRZA				PRĘŻNOŚĆ PARY WODNEJ	WILGOTNOŚĆ WZGLĘDNA	CIŚNIENIE ATMOSFERYCZNE	USŁONECZNIENIE	ZACHMURZENIE	WIATR		OPAD	ŚNIEG	
	T	Max	Min	T_g	e	U	P	S	N	v	v_{max}	R_d	s_h	s_g
1	− 0.4	0.9	− 2.0	− 3.1	4.9	83	981.6	−	7.6	1.4	3	−	−	−
2	− 0.3	0.3	− 0.9	− 1.6	5.4	91	980.8	−	8.0	1.5	3	4.4	−	−
3	− 2.0	0.1	− 3.0	− 4.8	4.6	87	984.7	1.1	7.5	4.4	7	0.2	6	1.5
4	− 6.2	− 2.9	− 7.9	−10.7	2.9	76	992.3	6.3	4.0	1.3	3	−	4	•
5	− 6.1	− 0.1	−12.9	−15.9	3.1	79	990.1	1.6	3.9	0.8	2	−	4	•
6	− 2.8	1.7	− 5.0	− 8.4	4.2	86	985.7	2.6	7.4	2.1	5	−	3	?
7	− 2.2	− 1.3	− 3.3	− 4.6	4.5	87	979.9	./.	7.3	5.3	8	1.1	−	−
8	− 5.1	− 1.3	− 6.1	− 7.5	3.3	79	975.7	3.9	7.5	5.9	8	0.2	8	1.5
9	− 5.4	− 0.8	− 9.5	−16.8	3.0	73	977.2	2.8	4.6	2.4	7	0.4	8	?
10	− 3.6	3.5	− 9.4	−14.5	3.2	89	974.0	8.1	3.0	2.3	6	−	6	2.7
11	0.0	4.9	− 4.4	− 8.9	3.8	65	970.5	7.3	2.0	3.9	6	−	5	•
12	2.0	5.8	− 1.7	− 4.5	5.3	74	966.5	0.7	5.6	4.8	8	0.0	5	•
13	5.6	8.7	2.8	0.7	6.3	69	961.1	6.7	3.0	6.8	9	0.0	−	−
14	4.1	7.8	− 1.8	0.0	6.3	77	958.1	0.5	5.5	2.5	7	1.3	−	−
15	− 2.1	4.6	− 3.6	− 5.9	4.0	94	969.5	1.2	9.5	2.5	6	0.1	−	−
16	− 6.6	− 2.0	−10.0	−12.9	2.9	76	984.5	5.6	1.6	1.6	5	0.1	−	−
17	− 6.4	1.8	−12.5	−15.0	2.5	67	991.3	8.7	0.1	1.3	4	−	−	•
18	− 1.7	0.0	− 6.5	− 9.4	3.0	59	982.4	1.1	9.1	7.8	12	0.0	−	−
19	− 0.5	2.1	− 1.1	− 1.6	4.3	73	976.9	−	8.0	2.5	6	2.6	−	−
20	− 0.8	0.4	− 2.0	− 3.0	5.0	88	979.4	−	7.6	3.3	6	0.7	6	1.2
21	− 2.1	− 0.2	− 2.7	− 6.9	4.4	84	990.2	0.6	5.8	2.8	4	−	6	•
22	− 5.1	1.6	−11.9	−14.2	3.5	82	991.7	4.6	4.1	1.4	4	−	3	•
23	− 3.4	2.7	− 9.9	−11.9	3.9	82	989.2	7.1	3.0	1.4	4	−	3	•
24	− 0.2	7.0	− 5.5	− 7.5	4.4	75	984.9	7.2	2.8	1.1	2	−	−	−
25	− 2.3	0.6	− 5.0	− 6.5	4.5	86	982.9	−	6.1	2.3	6	0.0	−	−
26	− 2.9	− 0.9	− 4.4	− 6.4	3.3	68	986.0	5.2	4.1	5.0	8	0.0	−	−
27	− 1.8	3.0	− 7.9	− 9.9	3.5	64	983.6	7.0	2.8	5.8	8	−	−	−
28	0.7	5.4	− 2.6	− 5.6	3.2	51	975.3	7.9	3.3	2.3	5	−	−	−

ZAKOPANE

DNI	TEMPERATURA POWIETRZA				PRĘŻNOŚĆ PARY WODNEJ	WILGOTNOŚĆ WZGLĘDNA	CIŚNIENIE ATMOSFERYCZNE	USŁONECZNIENIE	ZACHMURZENIE	WIATR		OPAD	ŚNIEG	
	T	Max	Min	T_g	e	U	P	S	N	v	v_{max}	R_d	s_h	s_g
1	− 3.7	0.2	− 5.4	−17.2	4.3	89	923.0	3.2	3.5	0.1	2	0.1	11	2.7
2	− 0.8	1.1	− 3.0	− 8.4	5.3	92	924.7	−	7.6	1.3	3	9.8	10	2.6
3	− 4.3	− 0.5	− 5.7	− 3.6	4.1	91	926.6	−	7.4	0.4	2	2.0	20	1.9
4	− 8.5	− 2.4	−14.0	−27.0	2.6	80	933.2	6.9	2.5	0.1	1	−	20	1.9
5	− 4.9	5.4	−11.5	−22.8	3.0	72	932.3	7.1	0.0	0.5	2	−	19	3.0
6	− 1.6	10.4	− 7.8	−18.1	4.4	80	928.9	7.7	0.0	0.5	1	−	18	2.6
7	− 1.9	4.2	− 4.8	−12.0	4.0	76	917.4	5.0	5.1	2.5	4	3.6	13	2.9
8	− 7.9	− 4.6	− 9.5	− 9.6	2.9	86	920.8	1.3	7.1	2.3	6	3.1	24	2.4
9	− 8.0	− 0.9	−14.5	−24.7	2.6	77	920.7	7.5	1.5	1.3	2	−	30	1.8
10	− 3.7	6.6	− 9.7	−20.6	2.7	61	917.5	8.1	0.1	1.1	3	−	24	1.9
11	− 0.5	6.7	− 7.9	−18.1	4.0	86	913.8	4.5	4.1	1.3	2	−	22	2.2
12	0.9	6.0	− 1.2	− 6.0	5.2	80	910.0	4.1	4.5	0.4	1	−	18	3.4
13	− 0.1	7.0	− 4.5	−11.6	4.8	80	905.4	7.1	1.6	0.4	1	0.0	17	3.8
14	1.0	5.5	− 2.9	− 9.6	4.8	73	903.1	3.6	5.5	1.9	4	0.3	15	3.6
15	− 5.8	0.6	− 8.7	− 9.2	3.2	80	913.2	−	5.9	1.5	3	1.6	17	3.8
16	−10.2	− 6.1	−13.8	−26.7	2.7	79	926.5	3.6	3.9	1.1	3	0.1	16	3.9
17	−13.2	− 2.8	−17.8	−27.7	1.7	67	932.0	7.8	0.3	0.5	1	−	17	2.2
18	− 5.9	0.6	−13.6	−23.9	2.7	66	925.0	−	5.6	0.1	1	1.7	17	2.5
19	− 2.1	0.3	− 3.8	− 4.7	4.6	92	918.1	−	8.0	1.6	2	8.9	19	2.8
20	− 4.1	− 1.7	− 4.7	− 5.3	4.0	89	923.1	0.2	7.9	2.6	4	1.4	32	2.0
21	− 5.5	− 1.5	− 8.2	−20.4	3.1	79	932.1	7.7	3.0	2.1	5	−	36	2.2
22	− 5.5	3.3	−12.6	−26.7	2.7	70	933.9	8.4	2.5	0.3	1	−	33	2.3
23	− 3.6	4.3	−10.2	−22.7	2.6	58	931.5	7.6	3.8	0.6	3	−	32	2.3
24	− 1.7	4.9	− 6.6	−15.9	3.1	60	927.9	6.2	4.9	0.9	3	−	29	2.9
25	− 3.7	0.4	− 8.7	−18.8	3.6	76	926.6	−	5.5	0.9	2	0.3	35	2.7
26	− 6.9	− 3.5	− 9.0	−18.4	2.5	70	930.4	7.6	3.6	1.1	2	0.0	23	3.3
27	− 4.4	1.4	−10.0	−19.1	2.4	57	928.8	7.7	2.1	1.6	4	−	23	3.3
28	− 3.7	5.7	−10.7	−21.6	2.1	45	918.2	4.4	2.1	0.9	4	−	22	3.7

KASPROWY WIERCH

DNI	TEMPERATURA POWIETRZA				PRĘŻNOŚĆ PARY WODNEJ	WILGOTNOŚĆ WZGLĘDNA	CIŚNIENIE ATMOSFERYCZNE	USŁONECZNIENIE	ZACHMURZENIE	WIATR		OPAD	ŚNIEG	
	T	Max	Min	T_g	e	U	P	S	N	v	v_{max}	R_d	s_h	s_g
1	− 4.8	− 3.0	− 6.6	•	3.3	78	800.9	6.9	2.0	4.1	9	−	117	•
2	− 7.2	− 4.8	− 9.5	•	3.2	90	800.7	−	7.3	7.4	11	24.7	114	•
3	−11.3	− 7.9	−13.0	•	2.3	89	800.1	−	6.3	6.5	11	4.8	138	•
4	− 8.0	− 4.4	−13.3	•	2.3	70	807.1	8.2	0.3	2.6	6	−	140	•
5	− 3.8	− 1.6	− 7.0	•	2.0	41	808.5	8.2	0.4	2.3	6	−	137	3.0
6	− 2.0	0.5	− 4.1	•	3.4	68	806.8	8.5	0.1	2.3	5	−	131	•
7	− 7.9	− 0.3	−13.2	•	2.5	77	793.9	3.0	5.4	11.5	17	31.8	128	•
8	−17.1	−12.7	−18.5	•	1.3	83	797.0	−	8.0	14.3	18	11.3	140	•
9	−12.4	− 7.7	−16.0	•	1.5	68	795.1	8.3	2.1	7.5	11	−	148	•
10	− 6.6	− 4.2	−11.3	•	1.6	42	795.1	6.9	0.9	4.6	9	−	140	3.3
11	− 5.0	− 3.5	− 6.9	•	2.9	63	792.9	5.1	3.6	5.1	8	0.1	138	•
12	− 3.4	− 2.2	− 5.3	•	3.9	81	790.0	6.9	5.8	6.6	9	−	134	•
13	− 2.6	− 0.9	− 4.9	•	3.7	74	786.5	8.5	5.1	9.3	15	0.0	133	•
14	− 6.8	− 4.3	− 8.5	•	3.4	92	783.0	3.0	6.5	5.0	9	0.4	133	•
15	−12.6	− 7.7	−16.3	•	1.7	72	788.4	2.7	5.9	3.9	8	1.4	133	2.4
16	−16.7	−12.9	−19.4	•	1.0	60	797.9	6.4	3.0	5.1	8	2.0	134	•
17	−12.3	− 8.9	−19.7	•	1.8	40	804.5	9.0	0.1	5.4	13	−	136	•
18	− 4.1	− 1.7	−11.9	•	2.4	52	801.8	0.1	5.4	7.6	13	2.6	132	•
19	− 6.7	− 4.1	− 7.8	•	3.4	92	795.0	−	7.9	2.4	7	8.7	135	•
20	−12.1	− 7.8	−12.4	•	2.2	89	796.5	−	8.0	11.0	14	17.0	141	3.9
21	−11.1	− 9.2	−14.0	•	1.8	72	805.3	9.4	2.0	10.8	15	−	149	•
22	− 6.2	− 2.1	− 9.7	•	1.8	46	809.2	8.9	2.6	5.0	10	−	146	•
23	− 6.4	− 5.3	− 8.7	•	1.7	66	807.1	8.1	4.9	5.0	8	−	142	•
24	− 5.2	− 1.4	− 8.8	•	2.6	69	804.0	7.8	6.5	4.6	7	−	140	•
25	− 8.1	− 5.5	−10.2	•	1.9	58	801.7	0.5	5.4	7.6	12	0.7	137	3.9
26	−15.1	−10.0	−17.0	•	1.4	78	801.7	5.7	5.0	15.0	17	0.6	138	•
27	−11.7	− 9.2	−17.9	•	1.4	58	802.5	7.4	3.5	8.8	12	−	138	•
28	− 7.3	− 4.6	−10.2	•	2.1	52	795.3	4.8	3.5	5.6	8	−	137	3.0

TABLICA III

WYNIKI MIESIĘCZNE SPOSTRZEŻEŃ STACJI METEOROLOGICZNYCH

МЕСЯЧНЫЕ РЕЗУЛЬТАТЫ НАБЛЮДЕНИЙ МЕТЕОРОЛОГИЧЕСКИХ СТАНЦИЙ

MONTHLY RESULTS OF OBSERVATIONS AT METEOROLOGICAL STATIONS

Nr	STACJA	TEMPERATURA POWIETRZA T											LICZBA DNI					
		1	7	13	19	Dies	Max	Min	Max abs.	Data	Min obs.	Data	Min <-10°	Min <0°	Max <-10°	Max <0°	Max >15°	Max >25°
2	Łeba	1.1	0.7	2.9	1.1	1.5	3.8	- 0.8	7.8	22	- 7.2	17	-	16	-	-	-	-
3	Hel	1.3	0.8	3.5	1.4	1.7	4.0	- 0.3	7.8	22	- 4.1	16	-	16	-	-	-	-
4	Ustka	1.4	1.1	3.1	1.8	1.9	4.2	0.0	9.5	22	- 6.7	17	-	12	-	-	-	-
5	Lębork	0.1	- 0.7	3.2	0.8	0.9	4.3	- 2.0	10.8	22	-12.3	16	1	20	-	-	-	-
9	Gdańsk-Rębiechowo	- 0.6	- 1.4	1.7	- 0.1	0.0	2.9	- 2.5	8.1	23	-12.8	16	1	24	-	5	-	-
19	Koszalin-Zegrze	- 0.8	- 1.9	2.5	- 0.2	0.0	3.6	- 3.3	8.6	22	-15.0	16	2	22	-	2	-	-
14	Kołobrzeg	0.8	0.6	3.2	1.7	1.6	4.0	- 0.5	8.1	22	- 6.5	17	-	18	-	-	-	-
15	Elbląg	- 0.6	- 1.1	2.1	0.7	0.3	3.1	- 1.9	7.4	27	- 8.7	16	-	23	-	2	-	-
18	Suwałki	- 2.0	- 2.5	0.6	- 0.8	- 1.2	1.5	- 3.8	5.1	22	-14.9	16	1	27	-	7	-	-
20	Kętrzyn	- 1.3	- 1.9	1.4	0.0	- 0.4	2.3	- 3.1	6.1	22	-16.7	16	2	23	-	4	-	-
25	Świnoujście	0.6	0.3	2.7	1.2	1.2	4.0	- 1.1	8.4	27	- 5.3	17	-	20	-	3	-	-
26	Mikołajki	- 1.2	- 1.7	1.6	0.2	- 0.2	2.3	- 2.5	6.5	23	-11.3	16	1	23	-	4	-	-
27	Resko	- 0.8	- 1.4	2.7	0.5	0.4	3.9	- 2.6	8.0	13	-13.6	16	1	23	-	2	-	-
29	Olsztyn-Dajtki	- 1.3	- 2.0	1.4	- 0.3	- 0.5	2.5	- 2.9	6.7	23	-11.7	16	1	26	-	4	-	-
31	Szczecinek	- 0.8	- 1.2	2.1	0.3	0.1	3.5	- 2.5	8.9	23	- 9.6	16	-	25	-	3	-	-
33	Chojnice	- 1.2	- 1.8	1.6	- 0.2	- 0.4	2.5	- 2.8	6.0	20 21 23*	-10.0	16	-	25	-	6	-	-
42	Szczecin-Dąbie	- 0.1	- 0.8	3.3	1.1	0.9	4.5	- 2.0	8.7	27	- 7.0	16	-	21	-	2	-	-
47	Piła	- 1.9	- 2.5	2.5	0.0	- 0.3	4.0	- 3.8	8.0	21	-14.0	17	2	24	-	2	-	-
51	Białystok	- 2.2	- 2.7	0.6	- 0.9	- 1.2	1.6	- 4.0	5.4	22	-12.1	16	2	25	-	5	-	-
49	Bydgoszcz	- 1.5	- 2.4	2.3	- 0.5	- 0.4	3.4	- 3.7	7.8	21	-11.4	16	3	24	-	4	-	-
50	Mława	- 1.9	- 2.6	0.6	- 1.0	- 1.2	1.6	- 3.8	5.9	24	-12.4	17	2	27	-	5	-	-
52	Ostrołęka	- 1.4	- 2.2	1.7	- 0.3	- 0.5	2.5	- 2.9	6.6	27	-11.2	16	1	25	-	5	-	-
54	Toruń	- 1.5	- 2.3	2.2	- 0.3	- 0.4	3.2	- 3.3	7.5	21 23	-10.4	17	1	25	-	3	-	-
61	Gorzów Wlkp	- 0.8	- 1.6	1.9	1.1	0.2	3.9	- 2.6	8.6	13	- 8.0	17	-	23	-	2	-	-
68	Płock-Radziwie	- 1.5	- 1.9	1.4	- 0.3	- 0.5	2.3	- 2.8	7.2	14	-10.5	17	1	23	-	3	-	-
70	Poznań-Ławica	- 1.8	- 2.3	1.7	- 0.2	- 0.5	3.1	- 3.4	7.9	13	-10.7	15	1	23	-	5	-	-
72	Słubice	- 1.2	- 1.7	2.8	0.6	0.3	4.6	- 2.9	10.4	13	- 9.5	15	-	24	-	2	-	-
78	Koło	- 1.2	- 1.9	1.4	0.0	- 0.4	2.3	- 2.7	8.5	13	- 8.7	17	-	24	-	4	-	-
79	Siedlce	- 1.9	- 2.4	0.7	- 0.7	- 1.1	1.8	- 3.3	6.6	24	- 9.8	9	-	24	-	5	-	-
80	Warszawa-Okęcie	- 1.5	- 2.1	1.3	- 0.5	- 0.6	2.3	- 3.0	7.3	14	- 8.0	17	-	25	-	5	-	-
85	Terespol	- 1.7	- 2.6	0.8	- 0.6	- 0.9	2.2	- 3.2	6.3	14	-10.6	4	1	25	-	3	-	-
90	Zielona Góra	- 0.4	- 1.2	2.1	0.9	0.4	3.9	- 2.3	8.8	13	- 9.2	17	-	23	-	2	-	-
91	Leszno-Strzyżewice	- 1.6	- 2.2	2.2	- 0.1	- 0.3	3.5	- 3.0	9.3	13	- 9.7	17	-	22	-	4	-	-
97	Kalisz	- 1.4	- 1.9	1.5	0.1	- 0.4	2.8	- 2.8	8.0	13	-10.5	17	1	25	-	4	-	-
98	Łódź-Lublinek	- 2.3	- 2.8	1.0	- 0.8	- 1.2	2.2	- 3.8	6.4	13	-10.8	17	1	26	-	7	-	-
105	Włodawa	- 2.3	- 3.4	0.4	- 1.2	- 1.5	1.6	- 4.1	6.6	14	-11.6	4	1	27	-	8	-	-
112	Sulejów	- 2.3	- 2.7	1.5	- 0.7	- 0.9	2.6	- 3.5	7.3	14	-10.3	17	1	25	-	4	-	-
115	Lublin-Radawiec	- 2.8	- 3.8	- 0.4	- 1.8	- 2.1	1.0	- 4.8	5.4	28	-14.4	4	2	27	-	8	-	-
116	Legnica	- 0.9	- 1.5	2.4	0.8	0.2	3.8	- 2.4	9.5	12	- 8.1	17	-	19	-	4	-	-
114	Wieluń	- 1.7	- 1.9	1.9	- 0.2	- 0.4	3.1	- 2.7	8.0	13	- 7.6	17	-	25	-	4	-	-
117	Zgorzelec	- 0.3	- 1.9	2.3	0.5	0.1	4.3	- 2.7	10.0	23	-10.5	17	1	20	-	2	-	-
120	Wrocław-Strachowice	- 1.6	- 2.0	2.4	0.4	- 0.1	3.9	- 3.2	9.7	12	-10.7	17	1	21	-	4	-	-
127	Jelenia Góra	- 3.9	- 4.7	2.7	- 0.9	- 1.6	4.5	- 6.0	10.3	12	-17.1	17	6	25	-	2	-	-
131	Kielce	- 3.1	- 4.1	0.9	- 1.2	- 1.8	2.4	- 4.8	7.1	28	-12.5	10	2	27	-	5	-	-
130	Częstochowa	- 2.1	- 3.1	1.5	- 0.4	- 1.0	2.5	- 3.5	8.0	13	-10.0	17	-	25	-	5	-	-
136	Śnieżka	- 5.0	- 5.6	- 4.7	- 5.3	- 5.2	- 2.5	- 7.6	7.1	6	-15.8	16	9	27	1	20	-	-
139	Zamość	- 2.6	- 3.6	0.8	- 1.5	- 1.6	1.9	- 4.7	8.0	14	-11.7	9	2	27	-	7	-	-
138	Sandomierz	- 2.4	- 3.4	0.6	- 0.9	- 1.4	2.0	- 4.0	7.0	14	-10.0	17	-	26	-	5	-	-
141	Opole	- 1.5	- 2.4	2.0	0.5	- 0.3	3.2	- 3.0	9.3	12	-10.8	17	1	21	-	3	-	-
151	Kłodzko	- 3.7	- 4.5	1.0	- 1.0	- 2.0	2.7	- 5.9	7.8	10 12	-17.8	23	5	25	-	2	-	-
165	Katowice	- 2.2	- 3.4	1.9	- 0.3	- 0.9	3.3	- 4.4	8.1	13	-12.9	17	3	26	-	4	-	-
170	Rzeszów-Jasionka	- 2.4	- 3.0	1.2	- 1.2	- 1.2	2.6	- 4.3	8.7	14	- 9.7	16	-	26	-	4	-	-
171	Racibórz	- 2.0	- 2.6	1.6	0.2	- 0.6	3.2	- 3.4	7.1	12	-10.8	23	3	21	-	2	-	-
173	Kraków-Balice	- 3.2	- 4.2	1.7	- 0.9	- 1.6	3.0	- 5.3	8.8	12	-14.2	23	3	26	-	3	-	-
176	Tarnów	- 2.5	- 3.4	1.7	- 0.8	- 1.1	2.8	- 4.2	9.1	13	-10.5	17	1	26	-	5	-	-
185	Aleksandrowice	- 2.5	- 3.4	1.1	- 0.7	- 1.4	2.7	- 5.3	7.6	13	-14.5	17	5	24	-	4	-	-
186	Przemyśl	- 2.2	- 3.0	0.6	- 0.7	- 1.3	2.2	- 3.9	9.6	13	- 9.6	17	-	26	-	6	-	-
199	Nowy Sącz	- 3.9	- 4.9	1.0	- 0.9	- 2.0	3.3	- 5.9	9.8	14	-13.8	22	4	28	-	3	-	-
207	Lesko	- 3.4	- 4.2	0.5	- 1.3	- 2.1	1.9	- 5.4	8.7	13	-12.9	5	3	27	-	8	-	-
220	Zakopane	- 6.7	- 7.1	- 0.2	- 4.0	- 4.2	1.8	- 8.7	10.4	6	-17.8	17	9	28	-	9	-	-
224	Kasprowy Wierch	- 8.6	- 8.7	- 7.5	- 8.8	- 8.4	- 5.2	-11.4	0.5	6	-19.7	17	16	28	2	27	-	-

Nr	STACJA	CIŚNIENIE ATMOSFERYCZNE p						PRĘŻNOŚĆ PARY WODNEJ e					WILGOTNOŚĆ WZGLĘDNA U							LICZBA DNI	
		P_m	M_{ax}	Data	Min	Data	$P_{o.m}$	1	7	13	19	Dies	1	7	13	19	Dies	Min	Data	min <40%	z opadu ≥0,1 mm
2	Łeba	1024.7	1041.5	4 26	992.8	13 14	1025.2	5.6	5.6	5.9	5.6	5.7	84	86	79	84	83	47	16 17	–	14
3	Hel	1025.0	1042.0	3	993.5	14	1025.3	6.1	6.0	6.0	6.0	6.0	90	91	76	87	86	50	17	–	13
4	Ustka	1024.9	1041.5	26	993.1	14	1026.0	5.8	5.7	5.7	5.6	5.7	83	85	74	80	81	28	22	1	11
5	Łeborк	1023.1	1039.8	3	991.4	14	1025.9	5.5	5.3	5.8	5.4	5.5	87	88	75	82	83	35	22	1	9
9	Gdańsk-Rębiechowo	1008.1	1024.7	3 4	976.9	14	1025.7	5.3	5.1	5.3	5.2	5.2	89	91	77	85	85	36	22	1	12
19	Koszalin-Zegrze	1017.2	1033.2	26	985.7	14	1026.6	5.2	5.0	5.2	5.3	5.2	88	91	72	86	84	28	22	2	11
14	Kołobrzeg	1026.0	1042.9	26	994.6	14	1026.8	5.7	5.6	5.8	5.8	5.7	86	86	75	83	83	37	22	1	12
15	Elbląg	1019.8	1036.8	4	989.0	14	1025.4	5.2	5.2	5.5	5.5	5.4	88	90	77	84	85	53	26	–	10
18	Suwałki	1000.1	1017.6	3	971.8	14	1023.7	4.8	4.6	5.1	5.0	4.9	88	89	79	86	85	53	22 26	–	16
20	Kętrzyn	1010.8	1028.3	3 4	980.4	14	1024.8	4.9	4.9	5.3	5.1	5.1	87	89	78	83	84	50	17 26	–	15
25	Świnoujście	1026.3	1042.6	26	994.8	14	1027.0	5.6	5.7	5.9	5.7	5.7	86	88	79	85	84	45	15 27	–	17
26	Mikołajki	1008.1	1025.4	3 4	978.5	14	1024.8	5.1	5.1	5.5	5.3	5.2	90	93	79	85	87	53	17	–	15
27	Resko	1020.3	1036.4	26	988.2	14	1027.5	5.3	5.2	5.6	5.5	5.4	89	91	75	85	85	39	27	1	12
29	Olsztyn-Dajtki	1007.9	1024.6	3 4	977.8	14	1025.2	4.9	4.8	5.1	5.0	4.9	86	89	75	82	83	43	17	–	11
31	Szczecinek	1008.5	1024.3	4	977.6	14	1026.9	5.2	5.2	5.3	5.0	5.2	88	90	75	79	83	37	22	1	14
33	Chojnice	1003.8	1020.0	4	972.9	14	1026.3	5.1	5.1	5.3	5.2	5.2	90	93	78	85	87	46	27	–	13
42	Szczecin-Dąbie	1026.7	1042.8	26	995.2	14	1027.1	5.5	5.5	5.8	5.5	5.6	88	92	75	82	84	43	27	–	11
47	Piła	1017.6	1033.1	4	987.7	14	1027.0	5.0	4.9	5.3	5.1	5.1	92	93	73	83	85	39	27	1	11
51	Białystok	1004.8	1021.8	3	977.8	14	1024.1	4.7	4.6	5.1	5.0	4.9	89	89	78	85	85	49	26	–	15
49	Bydgoszcz	1017.6	1033.5	4	987.3	14	1026.8	5.0	4.8	5.5	5.0	5.1	89	90	76	83	84	43	26	–	9
50	Mława	1006.9	1023.2	4	978.4	14	1025.9	4.8	4.7	5.3	5.1	4.9	86	91	82	87	87	45	26	–	17
52	Ostrołęka	1013.0	1029.6	3 4	984.7	14	1025.3	4.8	4.6	5.0	4.9	4.9	86	87	73	81	82	37	26	1	10
54	Toruń	1017.6	1033.8	4	987.5	14	1026.6	4.9	4.8	5.4	5.1	5.1	89	90	75	85	84	49	26	–	11
61	Gorzów Wlkp	1017.9	1032.7	26	988.0	14	1027.2	5.3	5.2	5.5	5.4	5.4	90	93	79	80	86	39	27	1	15
68	Płock-Radziwie	1017.9	1033.8	4	989.1	14	1026.0	5.0	4.9	5.4	5.3	5.2	90	91	80	87	87	49	26	–	15
70	Poznań-Ławica	1015.9	1031.3	4	986.8	14	1027.7	4.9	4.8	5.3	5.2	5.1	90	91	77	85	85	35	26	2	15
72	Słubice	1024.2	1039.1	26	994.1	14	1027.3	5.1	5.1	5.9	5.4	5.4	89	92	79	83	85	46	22 27	–	14
78	Koło	1012.0	1028.0	4	983.6	14	1027.0	5.0	4.8	5.4	5.2	5.1	88	88	79	84	85	47	27	–	17
79	Siedlce	1006.3	1022.7	4	979.6	14	1025.3	4.7	4.6	5.0	5.0	4.8	87	88	78	85	84	48	26	–	14
80	Warszawa-Okęcie	1012.5	1028.6	4	984.6	14	1026.0	4.8	4.7	5.1	5.0	4.9	86	87	76	83	83	42	26	–	12
85	Terespol	1007.1	1023.8	4	981.1	14	1024.8	4.8	4.5	5.0	5.0	4.9	88	88	77	83	84	50	17	–	9
90	Zielona Góra	1005.5	1019.4	4	977.5	14	1027.6	5.1	4.9	5.3	5.0	5.1	84	86	75	76	80	33	10	4	12
91	Leszno-Strzyżewice	1015.5	1030.2	4	987.0	14	1027.3	5.1	4.9	5.6	5.3	5.3	91	92	78	87	87	40	17	–	13
97	Kalisz	1008.8	1024.0	4	981.2	14	1027.3	5.0	5.0	5.4	5.2	5.2	89	90	79	84	86	28	7	2	14
98	Łódź-Lublinek	1002.8	1018.2	4	975.6	14	1031.1	4.8	4.7	5.1	5.0	4.9	91	93	77	86	87	47	27	–	14
105	Włodawa	1002.5	1019.0	4	977.6	14	1024.9	4.7	4.4	5.0	4.9	4.8	90	90	79	86	86	53	18	–	11
112	Sulejów	1002.6	1017.9	4	976.0	14	1026.7	4.7	4.7	5.3	5.2	5.0	90	91	77	88	86	50	28	–	12
115	Lublin-Radawiec	995.3	1011.5	4	969.9	14	1025.8	4.5	4.1	4.8	4.7	4.6	89	90	80	86	86	56	26	–	15
116	Legnica	1012.1	1025.9	4	984.3	14	1027.9	5.2	4.9	5.6	5.5	5.3	90	89	77	84	85	44	10	–	11
114	Wieluń	1002.1	1016.9	4	974.9	14	1027.3	4.8	4.8	5.1	5.0	4.9	88	90	72	82	83	38	27	1	11
117	Zgorzelec	1002.5	1016.2	26	975.1	14	1028.1	5.4	4.8	5.4	5.3	5.3	.	88	75	83	.	.	.	.	.
120	Wrocław-Strachowice	1012.2	1026.7	4	984.7	14	1027.6	5.0	4.9	5.5	5.3	5.2	90	91	76	84	85	47	17	–	11
127	Jelenia Góra	984.6	997.6	26	959.1	14	1028.1	4.4	4.1	5.0	4.9	4.6	90	91	76	84	84	28	24	6	9
131	Kielce	994.1	1008.8	4	969.1	14	1018.5	4.5	4.2	4.7	4.7	4.6	90	91	72	83	84	39	28	1	9
130	Częstochowa	990.6	1004.8	4	965.4	14	1027.9	4.4	4.7	4.5	4.6	4.5	84	85	66	77	78	37	23	1	5
136	Śnieżka	839.5	849.7	22	818.0	14	.	2.9	3.1	3.1	2.8	3.0	69	76	72	68	71	18	22	15	13
139	Zamość	998.2	1014.4	4	973.8	14	1025.4	4.6	4.2	4.7	4.7	4.6	88	88	72	84	83	43	18 26	–	8
138	Sandomierz	999.0	1014.6	4	974.3	14	1026.8	4.6	4.3	4.8	4.7	4.6	87	89	75	81	83	45	26	–	12
141	Opole	1005.4	1019.3	4	979.3	14	1026.0	5.0	4.9	5.5	5.3	5.2	89	92	78	83	85	50	23	–	11
151	Kłodzko	987.9	1000.2	4	962.7	14	1028.1	4.2	4.0	4.8	4.7	4.5	86	86	73	81	81	49	28	–	9
165	Katowice	991.4	1004.8	4	967.1	14	1027.3	4.3	4.2	4.6	4.5	4.4	81	85	66	75	76	40	18 23	–	5
170	Rzeszów-Jasionka	1001.1	1016.3	4	976.7	14	1026.8	4.6	4.5	4.7	4.8	4.7	89	89	70	83	82	33	24	1	9
171	Racibórz	1003.4	1016.4	4	978.7	14	1028.0	4.7	4.7	5.4	5.1	5.0	86	90	76	81	84	55	9 10	–	13
173	Kraków-Balice	997.3	1011.3	4	973.0	14	1027.5	4.4	4.2	4.9	4.8	4.6	90	91	72	84	84	40	17	–	9
176	Tarnów	1000.5	1015.2	4	975.8	14	1027.1	4.5	4.2	4.7	4.7	4.5	87	86	69	81	80	35	26	2	10
185	Aleksandrowice	977.1	990.0	4	953.2	14	1027.2	4.1	4.0	4.6	4.4	4.3	80	81	69	75	76	31	18	2	8
186	Przemyśl	991.1	1005.8	4	967.7	14	1026.6	4.4	4.2	4.6	4.5	4.4	83	85	72	77	79	40	28	–	12
199	Nowy Sącz	990.2	1004.0	4	965.8	14	1027.6	4.1	3.8	4.3	4.3	4.1	86	87	65	74	78	35	17	3	3
207	Lesko	979.8	993.8	17	956.9	14	1027.1	3.9	3.7	4.3	4.1	4.0	80	81	67	73	76	36	28	1	5
220	Zakopane	923.0	934.5	22	901.8	14	.	3.2	3.1	3.6	3.5	3.4	83	83	60	75	75	29	23	8	5
224	Kasprowy Wierch	798.7	809.6	22	782.5	14	.	2.1	2.1	2.4	2.3	2.2	64	64	69	69	67	14	18	13	11

Nr	STACJA	PRĘDKOŚĆ WIATRU							ZACHMURZENIE																	
									LICZBA PRZYPADKÓW W PRZYDZIAŁACH								LICZBA DNI								LICZBA DNI	
		1	7	13	19	Dies	Max	Data	0	>0-2	>2-4	>4-7	>7-10	>10-15	>15-20	>20	≥10	>15	1	7	13	19	Dies	◔	◕
2	Łeba	4.1	4.1	5.1	4.9	4.6	11	18	4	55	60	72	32	1	–	–	5	–	6.0	5.3	5.5	5.0	5.5	3	11
3	Hel	5.1	4.3	4.1	5.0	4.7	10	7 8 18	4	43	62	82	33	–	–	–	5	–	5.7	5.5	5.4	4.9	5.4	2	12
4	Ustka	4.5	4.6	4.8	4.5	4.7	12	7 8	–	40	76	91	15	2	–	–	3	–	5.3	5.6	5.3	5.1	5.2	4	9
5	Lębork	1.7	1.9	2.5	1.7	1.9	6	16	39	112	66	7	–	–	–	–	–	–	6.0	5.5	5.4	5.5	5.5	2	11
9	Gdańsk-Rębiechowo	5.0	4.1	5.4	5.0	4.9	12	18	3	27	71	94	28	1	–	–	3	–	5.8	5.4	5.3	5.3	5.3	2	10
19	Koszalin-Zegrze	2.5	2.4	3.9	2.5	2.8	7	7 14 15	27	72	91	34	–	–	–	–	1	–	5.4	5.7	5.3	5.1	5.2	5	9
14	Kołobrzeg	2.9	3.1	3.6	3.1	3.2	8	14 25	8	81	84	49	2	–	–	–	–	–	5.4	5.6	5.6	5.5	5.5	3	12
15	Elbląg	2.6	2.3	3.6	2.7	2.7	13	7	29	96	66	23	8	2	–	–	3	1	6.4	6.5	5.7	6.0	6.1	–	14
18	Suwałki	5.4	5.0	5.9	5.2	5.4	12	7	8	18	59	86	52	1	–	–	3	–	5.4	5.4	5.5	5.6	5.5	2	11
20	Kętrzyn	3.3	2.6	3.4	2.9	3.0	9	7	24	75	76	44	5	–	–	–	–	–	5.5	5.3	5.8	5.7	5.6	2	10
25	Świnoujście	3.0	3.1	4.0	3.7	3.3	13	14	12	86	76	32	15	3	–	–	3	–	5.0	5.6	4.7	4.8	4.8	7	9
26	Mikołajki	3.4	2.9	3.9	3.3	3.5	10	7	15	56	88	59	6	–	–	–	1	–	5.5	5.8	5.6	5.5	5.6	1	10
27	Resko	0.9	0.9	1.9	0.9	1.1	6	25	80	119	22	3	–	–	–	–	–	–	4.8	5.9	5.5	4.6	5.2	5	12
29	Olsztyn-Dajtki	3.4	2.9	3.8	3.3	3.4	9	7	5	73	83	58	5	–	–	–	–	–	5.8	5.7	5.3	5.2	5.5	2	12
31	Szczecinek	2.5	2.3	3.4	2.8	2.7	8	7	2	132	53	33	4	–	–	–	–	–	5.1	6.2	5.8	5.0	5.4	5	13
33	Chojnice	2.7	2.9	3.6	2.8	3.0	7	7 14 17	8	85	89	42	–	–	–	–	–	–	5.8	5.8	5.7	5.1	5.5	4	14
42	Szczecin-Dąbie	2.8	2.7	3.0	2.4	2.7	8	18	15	96	81	31	1	–	–	–	–	–	5.0	5.3	4.8	4.4	4.9	6	12
47	Piła	2.6	2.6	3.8	2.3	2.9	12	25	17	97	67	39	3	1	–	–	1	–	5.0	5.4	5.0	4.3	4.9	7	10
51	Białystok	3.6	3.6	4.2	3.6	3.9	9	8	8	50	72	90	4	–	–	–	–	–	5.7	6.1	5.4	5.4	5.5	1	10
49	Bydgoszcz	2.5	2.4	3.4	2.2	2.6	9	25	32	92	60	35	5	–	–	–	–	–	5.5	5.5	5.1	4.4	5.1	3	9
50	Nława	3.9	3.9	5.4	4.3	4.4	11	14	7	44	78	68	26	1	–	–	4	–	6.5	6.5	5.9	5.4	5.8	2	14
52	Ostrołęka	2.4	2.4	3.5	2.4	2.6	8	7	12	112	74	23	3	–	–	–	–	–	5.8	5.4	5.1	5.0	5.3	3	11
54	Toruń	2.4	2.3	3.3	1.8	2.5	10	25	16	106	69	30	3	–	–	–	4	–	5.5	5.6	5.4	4.4	5.2	5	11
61	Gorzów Wlkp	3.0	2.9	3.1	3.1	3.0	8	2 13 25	31	60	80	49	4	–	–	–	–	–	5.3	5.6	5.2	4.0	5.0	7	12
68	Płock-Radziwie	2.1	2.4	3.5	2.6	2.5	8	7 18	16	110	65	31	2	–	–	–	–	–	5.3	5.9	5.6	5.3	5.4	4	9
70	Poznań-Ławica	2.7	2.8	3.7	2.8	3.1	8	14 25 27	18	60	67	54	5	–	–	–	1	–	4.8	5.5	5.4	3.9	4.8	6	9
72	Słubice	1.6	1.4	2.3	1.6	1.7	7	25	45	123	45	11	–	–	–	–	–	–	5.0	5.7	5.4	4.5	5.0	7	12
78	Koło	2.7	2.7	3.5	2.3	2.9	8	7 25	24	84	74	38	4	–	–	–	1	–	4.4	5.5	5.5	4.3	4.9	7	9
79	Siedlce	3.8	3.6	4.3	3.0	3.7	9	7	13	59	73	72	7	–	–	–	–	–	5.6	6.3	5.4	4.9	5.5	4	8
80	Warszawa-Okęcie	4.2	4.3	4.6	3.9	4.3	10	7 9	9	30	93	77	15	–	–	–	2	–	5.4	5.8	5.1	5.3	5.3	5	9
85	Terespol	3.5	3.7	4.9	3.7	3.9	9	8 25	13	49	76	71	15	–	–	–	–	–	5.4	6.2	5.8	4.9	5.5	3	11
90	Zielona Góra	1.6	1.8	2.0	1.6	1.8	7	17 18	41	126	38	19	–	–	–	–	–	–	4.9	5.3	5.5	4.5	5.1	7	11
91	Leszno-Strzyżewice	2.2	2.2	3.0	2.1	2.4	9	25	28	100	62	32	2	–	–	–	–	–	5.3	5.4	5.7	4.3	5.1	5	11
97	Kalisz	2.7	2.7	3.5	2.5	2.9	8	14 25 27	28	75	70	47	4	–	–	–	–	–	4.6	5.8	5.4	4.6	5.2	6	12
98	Łódź-Lublinek	2.4	2.7	4.0	2.6	3.0	9	7 8 25	33	75	54	53	9	–	–	–	–	–	4.9	6.0	4.8	4.2	5.1	5	10
105	Włodawa	3.5	4.0	4.4	3.2	3.8	10	8	15	61	62	68	18	–	–	–	2	–	5.5	5.9	6.0	4.7	5.5	2	10
112	Sulejów	3.2	3.3	3.9	2.9	3.4	9	7 14 27	10	82	67	56	9	–	–	–	–	–	5.1	6.4	5.2	4.3	5.2	4	11
115	Lublin-Radawiec	3.5	3.5	4.4	3.2	3.7	9	7 8	7	66	83	58	10	–	–	–	–	–	4.7	5.8	5.3	5.1	5.2	3	8
116	Legnica	3.1	3.0	3.5	3.6	3.3	9	14	18	66	75	62	3	–	–	–	–	–	4.6	6.5	5.7	4.0	5.0	6	9
114	Wieluń	1.8	1.8	2.5	1.8	2.0	6	3 7 25	11	150	51	12	–	–	–	–	–	–	5.0	6.1	5.1	4.4	5.2	6	10
117	Zgorzelec	.	2.1	3.1	2.1	.	.	.	.	.	.	.	.	.	.	.	.	.	.	.	.	.	.	.	.
120	Wrocław-Strachowice	2.2	2.3	3.3	2.3	2.5	9	17	28	96	64	31	5	–	–	–	–	–	4.3	5.9	5.2	4.1	5.0	4	8
127	Jelenia Góra	1.7	1.3	2.1	1.8	1.8	8	8 14	77	79	44	22	2	–	–	–	1	–	4.3	5.1	5.0	3.6	4.4	4	8
131	Kielce	2.1	1.8	3.5	2.1	2.4	9	8	76	55	40	49	4	–	–	–	1	–	3.9	5.2	4.9	3.8	4.5	6	8
130	Częstochowa	2.3	2.4	3.2	2.7	2.6	8	8	5	122	67	29	1	–	–	–	–	–	5.2	5.4	5.2	4.3	4.9	3	10
136	Śnieżka	11.0	12.8	11.3	13.0	11.8	28	18	1	11	25	30	30	57	48	22	25	17	4.3	4.8	4.9	4.3	4.6	6	11
139	Zamość	2.6	3.0	3.6	2.3	3.0	7	6 7 8	25	72	63	64	–	–	–	–	–	–	5.3	5.9	5.5	4.0	5.1	4	7
138	Sandomierz	3.7	4.7	4.8	3.4	4.2	12	7 8	8	47	77	67	22	3	–	–	8	–	4.8	5.5	5.0	3.7	4.8	4	7
141	Opole	2.6	2.4	3.5	2.9	2.8	8	17 27	14	99	69	40	2	–	–	–	–	–	4.1	5.3	4.9	3.7	4.6	3	8
151	Kłodzko	1.7	1.8	2.6	2.3	2.0	9	8 18	73	80	41	21	9	–	–	–	1	–	5.2	5.6	5.0	3.5	4.8	6	9
165	Katowice	2.4	2.6	3.9	2.6	2.9	10	18	24	80	75	41	4	–	–	–	1	–	4.6	5.1	4.9	4.0	4.7	3	6
170	Rzeszów-Jasionka	3.4	4.4	5.1	4.0	4.2	10	7 8	12	47	65	77	23	–	–	–	3	–	4.6	5.7	4.9	3.4	4.6	3	5
171	Racibórz	1.5	1.8	2.2	1.5	1.8	7	18	52	113	47	12	–	–	–	–	–	–	3.9	5.6	4.7	3.8	4.4	5	6
173	Kraków-Balice	2.1	2.3	3.5	2.5	2.6	9	8	43	77	62	40	2	–	–	–	–	–	3.7	5.0	4.7	3.3	4.2	3	5
176	Tarnów	1.4	1.7	2.4	1.8	1.9	8	3 26	57	100	43	22	2	–	–	–	–	–	4.6	5.0	4.6	3.7	4.4	5	6
185	Aleksandrowice	2.3	2.1	2.6	2.4	2.3	9	3 18	36	104	54	25	5	–	–	–	2	–	4.0	5.0	5.0	4.4	4.4	4	5
186	Przemyśl	4.3	4.9	5.1	4.4	4.7	12	18	5	48	59	75	36	1	–	–	3	–	4.6	5.6	4.7	3.8	4.7	3	6
199	Nowy Sącz	0.4	0.7	1.1	0.6	0.7	8	27	172	20	20	11	1	–	–	–	–	–	3.5	5.0	4.4	4.0	4.2	6	6
207	Lesko	2.4	2.8	4.1	2.7	3.0	12	18	43	79	42	43	16	1	–	–	2	–	4.6	5.9	5.2	4.4	4.9	3	8
220	Zakopane	0.8	0.9	1.6	0.9	1.0	6	8	98	101	23	2	–	–	–	–	–	–	3.3	4.2	4.5	4.3	3.9	6	5
224	Kasprowy Wierch	6.5	7.3	6.8	7.0	6.7	18	8	17	19	34	74	38	34	8	–	15	4	3.3	4.2	4.6	3.9	4.1	7	4

Nr	STACJA	OPAD R_d						LICZBA DNI						LICZBA DNI												
		ΣR_d I dek.	ΣR_d II dek.	ΣR_d III dek.	$\Sigma R_{d,m}$	$R_{d,max}$	Data	0,0	>0,1	>1,0	>5,0	>10,0	>20,0	●	✳	▲	≡	=	⌴	⌓	V	∞	+	+	∞	⌇	⊠
2	Łeba	0.7	9.4	–	10.1	7.7	13	3	9	1	1	–	–	10	5	–	3	14	12	–	1	–	–	–	1	–	2
3	Hel	3.3	12.1	–	15.4	5.0	13	2	9	5	1	–	–	6	5	–	1	10	7	–	–	–	–	–	–	–	5
4	Ustka	0.8	12.6	–	13.4	8.6	13	2	9	4	1	–	–	8	6	–	8	23	10	3	–	–	–	–	–	–	3
5	Lębork	2.1	12.3	–	14.4	8.1	13	2	10	4	1	–	–	8	6	–	3	22	14	–	–	–	–	–	2	–	5
9	Gdańsk-Rębiechowo	1.6	9.3	0.0	10.9	5.1	13	3	11	3	1	–	–	9	8	–	4	18	9	2	–	1	–	–	–	–	7
19	Koszalin-Zegrze	1.5	16.9	0.0	18.4	6.1	13	3	9	6	1	–	–	10	5	–	10	22	13	–	1	2	1	–	1	–	5
14	Kołobrzeg	0.6	19.3	0.0	19.9	9.5	13	2	7	5	1	–	–	10	4	1	8	22	11	1	–	2	–	–	3	–	3
15	Elbląg	5.0	11.0	0.0	16.0	3.0	1	4	11	6	–	–	–	8	8	–	5	25	9	–	–	2	–	–	1	–	12
18	Suwałki	3.3	5.6	0.1	9.0	2.3	14	6	12	4	–	–	–	6	14	–	6	20	6	–	–	2	1	–	3	–	13
20	Kętrzyn	4.1	7.7	0.0	11.8	2.6	14	4	12	4	–	–	–	6	9	–	5	20	9	–	3	2	1	–	–	–	5
25	Świnoujście	1.3	16.6	0.0	17.9	7.4	12	2	10	3	2	–	–	10	3	–	6	23	9	1	–	–	–	–	1	–	1
26	Mikołajki	3.1	5.4	0.0	8.5	2.2	14	6	11	4	–	–	–	7	11	–	1	23	10	–	–	1	–	–	–	–	6
27	Resko	2.2	13.4	0.0	15.6	4.6	12	1	10	5	–	–	–	10	3	–	12	19	15	–	–	–	–	–	1	–	2
29	Olsztyn-Dajtki	2.8	8.3	0.0	11.1	2.3	14	1	13	5	–	–	–	7	8	–	3	19	8	–	–	3	–	1	1	–	12
31	Szczecinek	1.1	9.0	0.0	10.1	3.2	14	3	11	3	–	–	–	10	7	2	9	24	14	–	1	3	–	–	2	–	4
33	Chojnice	0.5	7.4	0.0	7.9	3.5	14	5	9	3	–	–	–	11	6	–	11	20	13	–	–	6	–	–	2	–	3
42	Szczecin-Dąbie	1.2	5.0	0.0	6.2	1.6	17	6	6	4	–	–	–	9	3	–	7	26	15	–	–	–	–	–	1	–	–
47	Piła	0.3	8.3	0.0	8.6	4.9	14	3	6	2	–	–	–	8	1	1	12	27	17	–	6	1	1	–	9	–	2
51	Białystok	2.1	7.5	0.1	9.7	3.1	12	5	11	2	–	–	–	7	11	–	4	23	5	–	2	5	1	–	–	–	12
49	Bydgoszcz	1.1	8.4	0.0	9.5	5.3	14	7	8	3	1	–	–	11	6	–	9	22	13	–	–	4	–	–	–	–	4
50	Mława	0.8	7.1	0.0	7.9	2.9	12	3	9	3	–	–	–	5	6	–	7	23	12	1	3	1	2	1	2	–	12
52	Ostrołęka	3.8	13.3	0.2	17.3	8.0	14	2	9	4	1	–	–	6	8	–	5	15	7	–	–	2	–	–	–	–	11
54	Toruń	0.9	6.0	0.1	7.0	3.5	14	4	10	2	–	–	–	10	7	1	7	26	18	1	1	–	–	–	1	–	6
61	Gorzów Wlkp	0.9	7.2	0.5	8.6	5.6	14	2	10	1	1	–	–	8	2	–	11	27	12	–	5	1	–	–	6	–	3
68	Płock-Radziwie	4.2	10.5	0.0	14.7	9.3	14	5	6	4	1	–	–	8	7	–	4	23	14	–	2	3	–	–	1	–	9
70	Poznań-Ławica	0.7	8.5	0.0	9.2	8.0	14	8	5	1	1	–	–	10	5	1	14	27	16	1	4	3	–	–	8	–	4
72	Słubice	2.1	7.3	0.0	9.4	5.7	14	2	7	3	1	–	–	8	2	–	9	28	16	–	3	1	–	–	9	–	2
78	Koło	3.1	7.5	0.0	10.6	6.1	14	6	6	2	1	–	–	8	6	–	10	27	7	–	2	4	–	–	4	–	5
79	Siedlce	5.4	2.2	0.0	7.6	3.2	7	9	7	3	–	–	–	7	12	–	6	22	17	–	2	4	1	2	2	–	13
80	Warszawa-Okęcie	3.7	2.2	0.0	5.9	1.9	2	3	1	3	–	–	–	8	6	–	6	22	10	–	3	4	–	–	2	–	7
85	Terespol	0.7	2.8	0.0	3.5	1.3	12	5	4	2	–	–	–	2	7	–	2	23	9	–	–	–	–	–	1	–	5
90	Zielona Góra	1.4	10.9	0.0	12.3	10.1	14	2	6	1	1	1	–	7	4	–	11	25	15	1	6	1	–	–	5	–	5
91	Leszno-Strzyżewice	2.1	7.5	0.0	9.6	7.2	14	4	6	2	1	–	–	9	6	–	8	24	21	3	3	2	–	–	7	–	4
97	Kalisz	1.3	8.0	0.0	9.3	7.3	14	3	5	2	1	–	–	6	3	1	8	27	9	–	2	3	–	–	5	–	5
98	Łódź-Lublinek	4.8	8.4	0.0	13.2	5.4	14	3	10	3	1	–	–	9	8	1	9	26	14	–	1	3	–	–	3	–	8
105	Włodawa	0.9	4.1	0.0	5.0	2.8	12	8	4	2	–	–	–	4	10	–	2	20	13	–	2	2	1	2	–	–	8
112	Sulejów	3.6	0.2	0.0	3.8	1.8	2	6	5	2	–	–	–	9	7	1	5	24	16	–	–	4	–	–	3	–	4
115	Lublin-Radawiec	4.4	6.6	0.0	11.0	4.4	13	3	9	3	–	–	–	4	9	–	15	23	19	–	3	1	2	–	–	–	14
116	Legnica	2.6	4.8	0.1	7.5	3.1	14	4	6	3	–	–	–	8	7	–	9	26	19	–	3	–	–	–	5	–	3
114	Wieluń	4.9	2.9	0.1	7.9	2.2	14	3	9	4	–	–	–	7	8	1	9	25	17	–	–	2	–	–	5	–	4
117	Zgorzelec	2.2	8.7	0.0	10.9	5.2	14	7	5	3	1	–	–	–	–	–	–	–	–	–	–	–	–	–	–	–	2
120	Wrocław-Strachowice	2.9	7.9	0.0	10.8	5.2	19	7	5	4	1	–	–	8	6	1	11	24	22	–	2	–	–	–	3	–	2
127	Jelenia Góra	4.5	12.9	0.1	17.5	10.6	19	4	9	3	1	1	–	8	10	–	6	28	20	–	–	2	–	–	6	–	6
131	Kielce	1.9	6.7	0.0	8.6	6.0	13	2	10	2	1	–	–	6	10	–	5	24	16	–	1	4	–	–	3	–	9
130	Częstochowa	3.3	4.2	0.0	7.5	2.6	13	1	7	3	–	–	–	4	7	–	9	22	6	–	1	–	–	–	9	–	10
136	Śnieżka	9.9	59.3	0.6	69.8	39.5	19	–	13	7	3	2	1	3	10	–	18	–	–	–	18	3	–	10	–	–	28
139	Zamość	2.6	0.9	0.0	3.5	1.5	7	1	7	2	–	–	–	1	9	–	3	17	18	–	–	–	–	–	3	–	12
138	Sandomierz	4.1	0.9	0.0	5.0	3.7	2	6	4	1	–	–	–	4	8	–	5	23	10	–	1	–	–	–	1	–	10
141	Opole	3.4	12.5	0.1	16.0	6.9	19	5	8	5	1	–	–	6	9	1	15	26	16	–	6	–	–	–	–	–	5
151	Kłodzko	4.9	16.4	0.0	21.3	12.2	19	6	7	4	1	1	–	5	10	–	9	24	18	–	2	–	–	–	8	–	13
165	Katowice	5.2	7.8	0.0	13.0	6.1	19	2	9	3	1	–	–	4	9	1	8	26	20	–	2	–	–	–	8	–	9
170	Rzeszów-Jasionka	2.9	3.5	0.0	6.4	2.6	2	8	6	3	–	–	–	5	13	–	5	26	13	–	–	1	–	–	3	–	11
171	Racibórz	7.4	19.8	0.0	27.2	16.8	19	1	10	4	1	1	–	2	9	–	6	22	6	–	2	–	–	–	–	–	13
173	Kraków-Balice	3.7	7.3	0.0	11.0	6.6	19	3	8	2	1	–	–	3	10	–	7	25	15	–	–	1	–	–	7	–	12
176	Tarnów	5.2	7.0	0.0	12.2	5.2	19	5	7	3	1	–	–	4	10	–	4	26	15	–	–	–	–	–	11	–	6
185	Aleksandrowice	14.7	20.5	0.0	35.2	15.8	19	1	12	5	2	2	–	5	10	–	6	23	1	–	–	2	–	–	5	–	23
186	Przemyśl	5.1	2.3	0.0	7.4	3.7	2	3	6	3	–	–	–	1	8	–	3	22	5	–	–	–	2	–	–	–	11
199	Nowy Sącz	7.4	11.7	0.0	19.1	9.8	19	5	6	3	2	–	–	2	9	–	3	26	4	–	–	1	–	–	1	–	18
207	Lesko	6.3	4.8	0.0	11.1	4.4	2	5	10	4	–	–	–	4	12	–	–	22	4	–	–	1	2	–	1	–	13
220	Zakopane	18.6	14.0	0.3	32.9	9.8	2	2	12	8	2	–	–	1	11	–	1	17	22	–	–	2	–	–	–	–	28
224	Kasprowy Wierch	72.6	32.2	1.3	106.1	31.8	7	1	13	9	5	4	2	–	14	–	18	–	5	–	17	–	–	19	–	–	28

Blank page retained for pagination

TABLICA IV

WYNIKI MIESIĘCZNE SPOSTRZEŻEŃ POSTERUNKÓW METEOROLOGICZNYCH I OPADOWYCH

МЕСЯЧНЫЕ РЕЗУЛЬТАТЫ НАБЛЮДЕНИЙ МЕТЕОРОЛОГИЧЕСКИХ И ОСАДКОМЕРНЫХ ПОСТОВ

MONTHLY RESULTS OF OBSERVATIONS AT METEOROLOGICAL AND RAINFALL POSTS

Nr	POSTERUNEK	TEMPERATURA POWIETRZA T: Dies	Max (średnie)	Min (średnie)	Max abs.	Date	Min abs.	Date	OPAD R_d: ΣR_d I dek.	ΣR_d II dek.	ΣR_d III dek.	$\Sigma R_{d,m}$	$R_{d,max}$	Data	LICZBA DNI: 0.0	≥ 0.1	≥ 1.0	≥ 5.0	≥ 10.0	≥ 20.0	LICZBA DNI: ●	✱	▲	≡	V	∾	☈	⊠
1	Rozewie	1.2	3.5	-0.9	8.4	22	-6.2	17	1.6	14.0	—	15.6	7.0	13	7	6	4	1	—	—	1	6	—	5	—	—	—	4
6	Gdynia	2.0	4.6	0.0	9.4	22	-5.0	16	2.0	10.0	—	12.0	4.7	13	1	8	4	—	—	—	3	6	—	4	—	—	—	5
7	Słupsk	0.7	3.7	-1.7	9.0	22	-12.6	16	1.8	15.2	—	17.0	8.6	13	1	10	3	1	—	—	7	4	—	10	—	—	—	3
9	Darłowo	2.0	3.8	0.1	8.3	22	-6.6	17	0.0	14.4	—	14.4	9.8	13	2	6	3	1	—	—	3	4	—	2	—	—	—	2
10	Czarna Dąbrówka	0.1	3.2	-2.2	8.5	22	-11.2	16	2.9	15.6	—	18.5	11.7	13	4	9	5	1	1	—	5	5	—	7	—	—	—	5
11	Świbno	0.9	3.9	-1.7	8.2	23	-9.5	17	0.8	12.9	—	13.7	4.0	14	3	8	5	—	—	—	3	6	—	2	—	—	—	4
12	Tolkmicko	0.9	3.7	-1.3	8.6	23	-8.6	16	6.3	15.9	—	22.2	5.0	14	—	13	6	1	—	—	10	5	—	4	—	—	—	9
13	Gołdap	-0.9	1.9	-3.4	5.9	21	-17.3	16	4.2	11.1	—	15.3	3.8	14	2	8	6	—	—	—	2	6	—	5	1	—	—	9
16	Kościerzyna	-0.2	2.9	-3.0	8.9	23	-11.0	17	1.9	11.9	0.0	13.8	5.6	13	3	10	4	1	—	—	7	5	—	4	—	—	—	4
17	Lidzbark Warmiński	-0.4	2.2	-2.8	5.9	22	-12.9	16	4.7	11.5	—	16.2	5.1	14	—	11	3	1	—	—	5	7	—	4	—	—	—	5
21	Giżycko	-0.4	2.0	-2.9	5.6	23	-14.2	16	7.4	6.9	—	14.3	3.0	8	2	7	6	—	—	—	4	3	—	—	—	—	—	3
22	Olecko	-1.4	1.2	-3.7	5.4	22	-16.0	16	8.3	5.6	—	13.9	7.0	1	—	6	4	1	—	—	—	6	—	4	1	—	—	2
23	Dziwnów	1.5	3.8	-0.3	6.6	13	-5.2	17	2.0	15.6	—	17.6	6.9	12	2	7	5	2	—	—	6	2	—	9	1	—	—	1
24	Radostowo	0.3	3.6	-2.6	8.4	21 27	-13.4	16	3.6	11.9	—	15.5	5.1	14	—	8	6	1	—	—	3	5	—	5	—	—	—	10
28	Połczyn-Zdrój	0.2	3.9	-2.5	8.8	23	-12.0	16	3.1	14.5	—	17.6	3.6	13	—	7	5	—	—	—	5	2	—	5	—	—	—	2
30	Prabuty	-0.1	2.5	-2.5	7.1	27	-7.3	17	3.2	7.4	—	10.6	2.2	12	2	12	5	—	—	—	4	8	—	7	1	6	—	12
32	Śliwice	-0.4	3.3	-3.4	7.7	23 27	-13.0	17	0.0	7.5	—	7.5	3.1	12	4	5	3	—	—	—	4	5	—	1	—	1	—	4
34	Ostróda	-0.5	2.1	-2.8	6.3	21	-9.0	16	3.3	9.3	—	12.6	3.6	12	1	9	5	—	—	—	6	4	—	6	1	1	—	—
35	Trzebież	0.6	3.7	-2.0	7.8	13	-7.9	16	2.2	7.0	—	9.2	2.3	12	—	9	5	—	—	—	8	2	—	8	1	—	—	1
36	Biebrza	-1.0	2.2	-4.3	6.3	21	-19.1	16	4.7	6.3	0.2	11.2	3.0	14	—	12	3	—	—	—	4	8	—	—	—	—	—	8
37	Różanystok	-1.0	1.4	-3.4	5.6	22	-15.3	16	0.4	7.8	0.2	8.4	4.0	15	4	7	2	—	—	—	—	7	—	1	—	—	—	4
38	Szczytno	-0.9	2.0	-3.3	6.3	21	-10.9	16	3.1	6.6	—	9.7	2.9	2	4	7	4	—	—	—	2	7	—	2	2	2	—	3
39	Szczuczyn	-0.8	1.5	-2.9	5.1	21 27	-12.6	16	3.1	7.8	0.2	11.1	2.7	14	2	14	5	—	—	—	4	12	—	6	3	4	—	10
40	Wierzchowo	-0.4	3.1	-2.9	6.5	21	-11.0	16	4.1	12.5	—	16.6	6.0	13	—	7	4	1	—	—	6	1	—	3	1	—	—	2
41	Grudziądz	0.1	3.4	-2.9	9.1	20	-10.5	16	2.7	7.5	—	10.2	2.4	12	—	9	6	—	—	—	4	6	—	1	—	—	—	9
43	Zawodzie	-0.9	2.3	.	7.1	21			3.6	6.3	—	9.9	3.2	14	4	7	4	—	—	—	3	6	—	13	1	4	—	6
45	Grzegórzki	-1.1	1.5	-3.3	4.8	24	-10.3	16	3.5	7.7	—	11.2	3.2	12	1	8	3	—	—	—	3	6	—	8	—	—	—	14
44	Lipki	0.2	4.0	-2.2	8.4	27	-8.9	16	1.0	6.4	—	7.4	2.1	14	1	6	4	—	—	—	6	1	—	5	—	1	—	—
46	Kończewice	-0.6	2.2	-3.0	6.0	21	-10.4	17	1.6	6.1	—	7.7	2.4	14	—	8	4	—	—	—	5	5	—	5	2	—	—	6
48	Przelewice	0.5	3.7	-1.8	7.9	13	-6.4	16	1.5	8.4	—	9.9	5.6	14	1	6	3	1	—	—	5	1	—	4	2	1	—	—
53	Rypin	-0.6	2.1	-3.3	6.2	24	-9.7	17	4.3	10.4	—	14.7	4.6	18	1	6	6	—	—	—	4	3	—	2	—	—	—	3
55	Przasnysz	-0.7	2.0	-3.0	6.0	14	-11.3	16	2.1	7.8	—	9.9	5.1	14	2	4	3	1	—	—	2	3	—	6	—	—	—	4
56	Trzcińsko-Zdrój	0.2	4.2	-2.7	8.3	13	-8.7	16	1.2	4.8	—	6.0	4.2	14	3	5	2	—	—	—	4	1	—	12	—	2	—	3
57	Krzyż	-0.5	4.3	-3.9	8.8	13	-13.8	17	0.2	8.2	0.0	8.4	7.0	14	8	6	1	1	—	—	6	1	—	4	2	—	—	3
58	Budzyń	-0.4	3.6	-2.9	7.7	13	-12.3	17	—	9.8	—	9.8	4.8	12	—	4	3	—	—	—	3	1	—	8	—	—	—	3
59	Szepietowo	-1.4	1.6	-3.6	5.1	14	-12.4	16	2.7	4.1	—	6.8	2.2	12	2	6	4	—	—	—	1	4	—	10	—	—	—	6
60	Bielsk Podlaski	-1.4	1.5	-3.9	5.1	14	-12.9	16	3.2	7.1	—	10.3	3.5	14	5	8	4	—	—	—	4	6	—	8	2	—	—	—
62	Pułtusk	-0.8	1.9	-2.8	6.4	25	-11.2	16	1.8	7.4	—	9.2	6.5	14	1	6	2	1	—	—	1	5	—	5	3	—	—	5
63	Białowieża	-1.5	1.8	-4.8	5.6	14 24 27	-12.5	9	3.1	7.6	0.2	10.9	4.4	14	6	13	4	—	—	—	2	12	—	4	10	2	—	15
64	Poświętne	-0.7	1.9	-3.0	6.1	14	-13.0	16	2.5	6.4	—	8.9	5.2	14	4	7	2	1	—	—	3	5	—	4	3	1	—	5
65	Szamotuły-Baborówka	-0.2	3.4	-3.0	8.4	13	-10.6	16	0.3	7.3	—	7.6	6.4	14	3	7	1	1	—	—	6	2	—	4	3	2	—	3
66	Przebędowo	-0.3	3.3	-3.1	8.2	13	-10.7	17	0.0	1.5	—	1.5	1.5	14	7	1	1	—	—	—	1	1	—	6	—	1	—	4
67	Gorzyń	0.3	4.2	-2.8	9.6	13	-10.0	17	0.9	9.0	—	9.9	7.7	14	1	7	1	1	—	—	6	2	—	6	3	5	—	4
69	Sulęcin	-0.1	4.2	-3.3	9.6	13	-12.1	17	3.0	9.3	—	12.3	6.9	14	—	7	3	1	—	—	6	2	—	11	—	2	—	2
71	Legionowo	-0.6	2.3	-2.9	7.4	14	-8.9	16 17	3.8	6.3	—	10.1	4.2	14	2	5	4	—	—	—	2	4	—	6	3	—	—	8
73	Paproć	-0.1	4.1	-2.9	8.4	13	-9.8	17	0.6	1.0	—	1.6	0.6	2	1	3	—	—	—	—	3	1	—	19	—	—	—	—
74	Ostrowy	-0.8	2.2	-3.0	6.8	13	-10.7	17	2.4	8.8	—	11.2	6.3	14	—	5	3	1	—	—	3	3	—	8	—	1	—	3
75	Warszawa-Bielany	-0.4	2.5	-2.5	7.3	14	-8.6	17	3.6	5.7	—	9.3	3.5	14	4	8	4	—	—	—	3	7	—	5	3	—	1	11
76	Warszawa, Obser. Astr.	-0.2	2.5	-2.8	7.1	14	-8.1	17	2.9	4.1	—	7.0	1.8	2	4	6	4	—	—	—	2	5	—	8	1	1	1	6
77	Sinołęka	-1.3	1.6	-3.4	6.6	24	-8.5	9	2.1	5.0	—	7.1	2.8	14	—	9	2	—	—	—	5	6	—	7	2	—	—	8
81	Brwinów	-0.6	2.2	-2.7	7.4	14	-8.1	17	18.9	3.5	—	22.4	10.0	2	3	5	4	2	1	—	4	4	—	5	3	—	—	4
82	Wielichowo	-0.2	3.6	-2.7	8.1	13	-9.2	17	0.6	6.1	—	6.7	5.6	14	1	5	1	1	—	—	5	1	—	11	1	1	—	2
83	Świder	-1.0	2.6	-3.6	7.3	14	-10.3	16	3.6	4.5	—	8.1	2.1	14	6	7	4	—	—	—	4	6	—	5	3	—	—	4
84	Topola Błonie	-1.2	2.0	-3.4	7.2	13	-11.2	17	3.8	1.7	—	5.5	1.5	8	—	9	3	—	—	—	6	6	—	8	4	5	—	—
86	Biała Podlaska	-1.2	1.7	-3.8	6.0	14	-12.9	4	1.6	2.1	—	3.7	1.3	2	—	6	2	—	—	—	2	5	—	6	3	—	—	—
87	Trzebiechów	0.1	4.2	-3.2	10.0	13	-10.8	17	0.6	6.8	—	7.4	6.2	14	1	4	1	1	—	—	4	1	—	2	1	—	—	1
88	Skierniewice	-0.7	2.6	-2.7	6.8	13 14	-8.0	16	4.3	4.4	—	8.7	3.2	14	—	8	3	—	—	—	3	6	—	5	3	2	—	5
89	Witaszyce	-0.4	2.9	-2.6	8.3	13	-8.9	16 17	0.5	8.0	—	8.5	4.5	12	5	3	2	—	—	—	3	1	1	9	1	2	—	4
92	Strzelno	-1.5	2.1	-3.9	6.5	13 14	-11.5	16	3.6	6.2	—	9.8	4.1	14	2	7	4	—	—	—	6	5	1	8	8	2	—	4
93	Żelechów	-1.4	1.3	-3.8	5.7	14	-9.7	9	3.7	5.9	—	9.6	4.0	12	1	6	4	—	—	—	1	5	—	17	3	—	—	15

Nr	POSTERUNEK	TEMPERATURA POWIETRZA T							OPAD R_d						LICZBA DNI						LICZBA DNI						
		Dies	Max	Min	Max abs.	Data	Min abs.	Data	ΣR_d I dek	ΣR_d II dek	ΣR_d III dek	$\Sigma R_{d,m}$	$R_{d\ max}$	Data	0.0	0.1 - 1.0	1.1 - 5.0	5.1 - 10.0	10.1 - 20.0	> 20.0	●	⊣	▲	☰	≡	∞	≈	≋
94	Radzyń Podlaski	- 1.3	1.7	- 3.6	6.4	14	-11.2	4	2.2	4.6	-	6.8	2.8	12	-	9	2	-	-	-	4	7	-	6	5	1	-	9
95	Puczniew	- 1.0	2.4	- 3.7	7.3	13	-11.4	17	3.9	11.1	-	15.0	9.6	14	-	7	4	1	-	-	5	3	-	11	4	1	-	8
96	Kozięgłowy	- 0.9	2.0	- 3.1	6.1	14	- 7.7	17	1.2	6.5	-	7.7	4.7	12	-	3	3	-	-	-	2	2	-	9	-	1	-	3
99	Smolice	- 0.2	3.1	- 2.7	8.8	12	- 8.8	17	0.8	4.8	0.0	5.6	4.8	14	3	3	1	-	-	-	3	2	-	13	4	-	-	-
100	Żary	- 0.4	3.8	- 3.3	9.5	13	-11.0	15	2.2	7.1	-	9.3	6.7	14	2	6	2	1	-	-	6	2	-	8	8	2	-	4
101	Nowe Miasto	- 0.9	2.3	- 3.5	8.2	14	- 9.1	17	2.8	3.4	-	6.2	2.3	13	6	5	4	-	-	-	5	3	-	8	2	1	-	1
102	Sobieszyn	- 1.1	1.7	- 3.8	6.2	14	-11.5	9	5.6	5.0	-	10.6	3.4	2	1	7	4	-	-	-	3	5	-	15	-	-	-	11
103	Szprotawa	- 0.1	3.8	- 3.1	9.4	12	-11.1	17	2.2	5.9	-	8.1	5.2	14	1	6	2	1	-	-	6	2	-	4	-	2	-	4
104	Sieradz	- 0.6	2.5	- 3.1	6.6	13	- 9.5	17	2.8	2.5	-	5.3	1.7	14	3	7	3	-	-	-	6	4	-	8	2	5	-	5
106	Wieśko	0.0	3.4	- 2.4	8.6	12	- 8.9	17	2.3	5.1	-	7.4	4.5	14	-	5	2	-	-	-	4	2	-	4	3	-	-	1
107	Grabownica	- 0.4	3.7	- 3.3	9.8	12	-10.6	17	1.2	4.3	0.0	5.5	4.2	14	4	5	1	-	-	-	4	2	-	7	1	-	-	-
108	Nowa Wieś	- 1.6	1.6	- 4.1	5.7	14	-13.1	4	1.4	1.4	-	2.8	1.4	2	-	4	1	-	-	-	2	2	-	2	-	-	-	5
109	Radom	- 1.0	2.2	- 3.3	7.3	14	- 7.3	17	-	2.3	-	2.3	1.6	17	-	3	1	-	-	-	1	2	-	5	-	-	-	1
110	Puławy	- 1.1	2.2	- 3.6	7.5	14	-10.2	9	4.7	3.6	-	8.3	2.5	2	7	7	4	-	-	-	6	5	1	8	2	1	-	13
111	Opoczno	- 0.9	2.7	- 3.4	7.3	14	- 9.1	17	2.0	3.3	-	5.3	3.1	13	4	6	2	-	-	-	2	4	-	8	1	-	-	1
113	Bolesławiec	0.2	3.9	- 2.5	10.5	12	-10.6	17	2.7	6.8	0.0	9.5	5.0	14	4	5	3	1	-	-	4	2	-	6	3	1	-	3
118	Opole Lubelskie	- 1.2	2.2	- 4.0	6.9	28	-12.2	9	4.0	5.8	-	9.8	5.3	13	1	7	3	1	-	-	3	5	-	5	-	1	-	11
119	Chełm	- 1.5	1.5	- 4.6	5.4	14	-11.7	4	2.0	8.4	-	10.4	3.2	13	1	6	5	-	-	-	3	3	-	3	3	1	-	1
121	Namysłów	- 0.4	3.5	- 2.9	9.3	12	- 9.5	17	2.0	4.6	-	6.6	2.5	19	1	8	3	-	-	-	7	3	-	8	-	1	-	-
122	Laskowice Oławskie	- 0.1	3.9	- 2.8	10.0	12	- 9.9	17	1.0	5.0	-	6.0	3.2	19	4	7	2	-	-	-	4	4	-	8	2	-	-	1
123	Krasnystaw	- 1.4	1.8	- 3.7	6.9	14	- 9.7	9	0.2	1.0	-	1.2	0.9	13	5	4	-	-	-	-	1	3	-	3	3	-	-	-
124	Silniczka	- 1.2	3.0	- 4.0	8.5	13	-11.7	17	4.7	4.1	-	8.8	3.0	13	1	7	4	-	-	-	4	5	-	7	7	1	-	3
125	Bogatynia	0.2	4.2	- 3.0	8.7	23	-10.1	16	5.7	10.2	0.0	15.9	7.5	19	2	6	3	1	-	-	4	4	-	4	-	1	-	-
126	Świeradów-Zdrój	- 0.4	3.4	- 3.5	9.6	12	-11.8	17	6.7	24.3	0.3	31.3	14.2	14	3	8	4	2	1	-	4	5	-	6	-	2	-	14
128	Stare Olesno	- 0.9	3.0	- 3.3	8.2	13	-10.3	17	5.0	3.7	-	8.7	2.9	2	3	9	3	-	-	-	4	6	-	11	-	-	-	4
129	Szklarska Poręba	- 1.6	3.6	- 5.4	9.3	23	-15.9	16	3.2	26.7	-	29.9	19.8	19	1	6	4	2	1	-	3	4	-	2	-	-	-	14
132	Szczawno-Zdrój	- 1.4	3.1	- 4.7	7.0	17	-12.0	17	4.0	22.0	0.2	26.2	16.7	19	1	8	4	1	1	-	4	4	-	-	-	-	-	4
133	Karpacz	- 1.1	2.3	- 3.7	8.5	12	-12.6	17	6.3	27.5	0.0	33.8	20.0	19	6	8	3	3	1	1	4	7	-	11	-	3	-	4
134	Dobroszyce	0.2	4.0	- 2.2	10.6	12	- 9.5	17	2.6	11.8	-	14.4	10.8	19	-	8	2	1	1	-	4	4	-	2	3	-	-	6
135	Wambkowice	- 1.9	1.5	- 4.4	6.8	14	-12.5	9	2.0	0.3	-	2.3	1.0	2	2	5	2	-	-	-	3	4	-	2	4	-	-	11
137	Zdanów																											
140	Grodków	- 0.2	3.5	- 3.2	10.0	12	-11.0	17	1.9	9.8	-	11.7	9.0	19	4	6	2	1	-	-	3	3	-	3	1	-	-	5
142	Ostroszowice	- 0.8	3.6	- 3.8	9.1	12	-13.2	17	4.5	19.8	-	24.3	17.1	19	1	7	3	1	1	-	3	5	-	3	3	2	-	11
143	Szczekociny	- 1.3	3.1	- 4.1	9.2	13	-11.8	17	4.3	4.0	-	8.3	2.7	2	1	8	4	-	-	-	4	4	-	1	-	-	-	1
144	Skroniów	- 1.5	2.4	- 4.2	8.5	13	- 9.3	17	2.7	5.8	-	8.5	4.0	13	1	8	3	-	-	-	4	5	-	12	6	-	-	5
145	Staszów	- 1.5	2.5	- 4.4	7.5	28	-12.9	17	3.2	1.8	0.1	5.1	1.8	2	5	5	3	-	-	-	2	3	-	6	1	-	-	-
147	Chmielów	- 0.9	2.5	- 3.8	8.3	14	- 9.6	17	3.3	2.2	-	5.5	2.6	2	2	7	1	-	-	-	2	5	2	3	-	-	-	10
146	Biłgoraj	- 1.9	1.8	- 5.1	7.0	14 24	-15.2	17	3.3	0.5	-	3.8	1.8	2	-	4	2	-	-	-	-	4	-	14	-	-	-	8
148	Korfantów	- 0.8	3.4	- 4.0	9.0	12	-13.9	23	6.1	15.5	-	21.6	11.0	19	2	8	6	1	1	-	4	4	-	1	-	-	-	10
149	Otmuchów	- 0.5	4.2	- 3.8	11.5	12	-12.8	17	3.6	11.8	0.0	15.4	10.5	19	3	6	3	1	1	-	4	4	-	5	-	-	-	8
150	Tomaszów Lubelski	- 2.0	1.5	- 4.6	7.5	24	-10.5	9	2.2	1.3	-	3.5	1.4	7	-	5	2	-	-	-	-	5	-	6	-	-	-	10
152	Świerklaniec	- 1.1	2.7	- 4.2	7.4	23	-11.9	17	3.6	9.1	-	12.9	6.6	19	2	8	3	1	-	-	4	6	1	7	1	-	-	9
153	Duszniki-Zdrój	- 2.3	2.0	- 6.0	7.8	12	-15.6	17	3.9	21.6	-	25.5	13.4	19	4	6	5	1	1	-	2	5	-	3	-	-	-	15
154	Ząbkowice	- 1.5	2.9	- 4.6	7.5	13	-12.9	17	6.8	7.6	-	14.4	5.7	19	3	6	3	2	-	-	5	4	-	5	-	-	-	4
155	Miechów	- 1.5	2.9	- 4.5	8.4	13	-12.0	10	7.0	5.6	-	12.6	5.4	19	4	7	4	1	-	-	3	5	-	3	3	1	-	10
156	Tarnogród	- 1.6	2.0	- 4.4	7.8	16	- 9.9	9	3.0	1.5	-	4.5	1.8	2	2	5	3	-	-	-	1	5	-	3	-	1	-	12
157	Lądek-Zdrój	- 2.4	2.5	- 5.9	7.3	12	-16.0	17	13.3	28.7	0.2	42.2	22.8	19	2	10	5	2	2	1	7	7	-	3	-	3	-	23
158	Chorzelów	- 1.3	2.5	- 4.0	8.7	14	-10.6	17	3.0	2.0	-	5.0	2.4	2	-	4	3	-	-	-	-	4	-	2	-	-	-	2
159	Prudnik	- 1.4	4.0	- 4.9	11.6	13	-14.7	22	5.1	19.6	-	24.7	14.7	19	1	8	5	1	1	-	3	6	-	3	-	-	-	14
160	Sielec	- 1.2	2.9	- 4.3	7.7	13	-10.1	11	2.2	5.4	-	7.6	4.2	19	3	5	2	-	-	-	3	3	-	7	-	1	-	3
161	Olewin	- 2.3	2.2	- 5.7	7.2	12	-15.9	17	6.8	5.1	0.0	11.9	3.9	19	1	7	4	-	-	-	6	4	-	7	-	-	-	11
162	Borusowa	- 1.8	2.3	- 5.0	7.5	13 14	-11.4	17	2.3	4.4	-	6.7	4.4	19	-	2	2	-	-	-	-	2	-	3	-	-	-	4
163	Żakrzów	- 0.7	2.8	- 3.5	7.0	10 12	-12.3	23	7.0	16.7	-	23.7	14.3	19	1	5	4	1	1	-	3	2	-	9	-	-	-	6
164	Leżajsk	- 1.2	2.3	- 3.5	8.5	14	- 9.4	4	4.6	1.3	-	5.9	2.4	7	4	5	2	-	-	-	-	5	-	6	-	-	-	12
166	Kolbuszowa	- 1.4	2.7	- 4.0	8.3	24	-10.2	17	3.7	3.9	-	7.5	2.8	2	-	6	3	-	-	-	3	4	-	2	2	-	-	4
167	Głubczyce	- 1.0	2.8	- 3.9	7.2	23	-12.3	23	5.6	20.7	-	26.5	14.8	19	4	6	5	1	1	-	3	4	-	7	-	-	-	7
168	Lubaczów	- 2.0	1.9	- 5.0	8.6	13	-13.6	9	2.5	1.9	-	4.4	1.0	19	4	4	3	-	-	-	1	3	-	2	-	-	-	9
169	Rybnik	- 0.7	3.0	- 3.6	7.3	24	-12.7	17	9.3	18.3	-	27.6	16.1	19	-	7	5	1	1	-	3	4	-	3	-	-	-	10
172	Bieruń Stary	- 1.2	3.3	- 5.3	7.8	12	-13.6	17	9.0	10.7	-	19.7	9.9	19	2	8	4	2	-	-	4	5	-	3	-	-	-	9
174	Kraków, Obser. Astr.	- 0.8	3.7	- 4.0	9.5	12	-10.9	17	4.3	9.8	-	14.1	9.7	19	5	6	3	1	-	-	2	4	-	5	2	1	-	10

Nr	POSTERUNEK	TEMPERATURA POWIETRZA T							OPAD R_d						LICZBA DNI						LICZBA DNI							
		Dies	Max	Min	Max abs.	Data	Min abs.	Data	ΣR_d I dek.	ΣR_d II dek.	ΣR_d III dek.	$\Sigma R_{d\,m}$	$R_{d\,max}$	Data	0.0	≥ 0.1	≥ 1.0	≥ 5.0	≥ 10.0	≥ 20.0	●	✳	▲	≡	∨	∞	≷	⊠
175	Dębica	- 1.0	2.7	- 3.5	10.3	14	- 9.5	17	3.3	3.8	-	7.1	3.5	19	4	5	2	-	-	-	-	5	-	-	-	-	-	1
177	Ożańsk	- 1.7	1.8	- 4.8	11.4	14	-10.6	4	5.6	4.2	-	9.8	4.2	19	1	4	3	-	-	-	-	4	-	7	-	-	-	12
178	Peszczyna	- 1.5	2.8	- 4.7	7.1	13	-15.0	22	6.9	21.6	-	28.5	20.5	19	5	5	4	2	1	1	3	4	-	6	-	-	-	6
179	Bochnia	- 1.5	3.1	- 4.8	10.1	12	-11.8	17	4.9	10.7	-	15.6	9.2	19	-	8	3	1	-	-	2	7	-	1	-	-	-	15
180	Jastrzębie-Zdrój	- 0.8	3.1	- 3.9	7.4	10	-11.5	23	9.1	23.7	-	32.8	19.6	19	1	8	6	1	1	-	3	6	-	8	-	-	-	8
181	Wadowice	- 2.0	3.2	- 5.5	8.0	14	-13.1	17	6.8	17.4	-	24.2	14.3	19	2	10	3	2	1	-	3	8	-	5	1	-	-	18
182	Żarnowa	- 1.2	2.5	- 3.8	8.2	14	- 9.9	17	6.2	3.8	-	10.0	4.0	2	4	5	3	-	-	-	-	5	-	2	-	-	-	5
183	Dynów	- 1.4	2.2	- 4.1	8.3	13	-10.5	17	4.3	4.2	-	8.5	3.2	2	6	4	4	-	-	-	1	3	-	1	-	-	-	11
184	Wieliczka	- 1.1	3.2	- 4.1	9.6	12	-10.3	17	6.4	11.7	-	18.1	10.8	19	3	7	3	1	1	-	1	7	-	6	1	1	-	16
187	Ciężkowice	- 2.0	2.7	- 5.6	9.0	14	-15.3	17	7.9	10.3	0.0	18.2	8.1	19	3	8	4	2	-	-	-	8	-	11	-	-	-	13
188	Rożnów	- 1.8	2.9	- 5.2	8.6	14	-13.2	17	8.1	13.0	0.0	21.1	10.5	19	3	8	3	2	1	-	1	8	-	8	-	-	-	23
189	Cieszyn	- 1.5	3.1	- 4.9	8.1	13	-15.0	17 22	7.1	17.3	0.2	24.6	12.4	19	2	10	5	2	1	-	4	6	-	1	4	-	-	16
190	Maków Podh.	- 3.2	3.3	- 8.1	10.0	13	-17.5	17	16.2	15.2	0.3	31.7	13.2	2	1	10	5	2	2	-	1	10	-	10	-	-	-	11
191	Biecz	- 1.9	2.7	- 5.2	10.0	14	-11.9	23	5.5	8.8	-	14.3	8.4	19	5	6	2	2	-	-	-	6	1	4	-	-	-	7
192	Żywiec-Sporysz	- 1.8	3.9	- 6.1	9.0	12 13	-15.4	17	16.4	15.0	-	31.4	13.0	19	-	11	4	2	1	-	2	10	-	2	-	-	-	22
193	Limanowa	- 3.0	2.8	- 7.9	9.0	14	-18.9	17	13.7	15.0	0.0	28.7	11.9	2	2	9	5	2	2	-	1	9	-	1	3	-	-	27
194	Krosno	- 2.2	1.9	- 5.4	7.2	14	-12.6	17	5.6	5.9	-	11.5	4.9	19	1	7	3	-	-	-	1	6	-	2	-	-	-	8
195	Bircza	- 2.0	2.2	- 5.5	8.8	13	-13.7	17	8.0	2.2	-	10.2	7.3	2	-	6	2	1	-	-	1	5	-	1	1	-	-	11
196	Wisła	- 2.3	2.8	- 6.7	7.7	12	-17.4	17	31.1	11.4	-	42.5	24.8	2	-	10	5	2	1	1	2	8	-	15	-	-	-	25
197	Zawoja	- 3.1	2.2	- 7.6	8.7	13	-16.7	17	11.5	16.3	0.4	28.2	10.9	19	1	12	6	2	1	-	2	11	-	5	6	-	-	28
198	Rabka	- 3.0	3.1	- 7.5	9.8	13	-16.3	17	17.1	25.7	0.8	43.6	14.6	19	-	9	5	3	2	-	1	9	-	10	-	-	-	23
200	Ptaszkowa	- 3.0	1.2	- 6.6	7.4	14	-12.8	17	9.6	11.5	0.0	21.1	7.2	2	2	9	5	2	-	-	1	9	-	3	-	-	-	28
201	Istebna-Stecówka	- 2.8	0.4	- 6.4	6.1	23	-14.4	16	28.2	13.7	-	41.9	15.2	2	-	12	8	3	1	-	2	12	-	7	-	-	-	28
202	Kamienica	- 3.4	3.2	- 8.6	8.6	13	-18.1	17	10.0	11.3	0.0	21.3	8.8	19	1	10	4	2	-	-	1	10	-	1	3	-	-	27
203	Sanok	- 2.2	1.7	- 5.1	7.6	14	-12.8	5	7.5	4.6	0.0	12.1	5.2	2	1	7	3	1	-	-	1	6	-	-	-	-	-	13
204	Iwonicz-Zdrój	- 2.6	0.9	- 5.2	6.0	14	-13.0	5	9.8	14.1	-	23.9	9.3	19	-	7	4	2	-	-	1	6	-	5	-	-	-	20
205	Stańcowa	- 3.5	1.1	- 6.7	7.4	13	-14.7	17	15.0	12.9	0.2	28.1	8.2	19	-	14	7	2	-	-	-	14	-	1	-	-	-	28
206	Nowy Targ	- 5.5	1.3	-10.5	7.6	24	-20.3	17	13.3	9.1	0.2	22.6	8.7	2	3	10	3	2	-	-	-	10	-	4	-	-	-	28
208	Czarny Dunajec	- 4.7	0.9	- 9.7	5.3	13	-18.1	11	12.5	11.2	-	23.7	9.5	19	2	8	4	2	-	-	-	8	-	3	3	-	-	28
209	Brzegi Dolne	- 3.4	1.7	- 8.2	8.3	13	-19.9	9	12.2	6.3	0.1	18.6	6.2	7	4	9	5	1	-	-	3	7	-	4	-	-	-	17
210	Szczawnica	- 4.1	1.0	- 8.6	7.0	14	-17.1	17	9.7	15.1	0.0	24.8	9.7	19	1	10	6	2	-	-	1	10	-	1	-	-	-	26
211	Wysowa	- 5.0	0.2	- 9.7	6.1	24	-19.9	17	12.5	10.7	0.0	23.2	8.8	2	1	10	3	2	-	-	-	10	-	4	-	-	-	28
212	Barwinek	- 4.4	0.6	- 9.1	5.0	14 24	-20.3	5	11.1	7.2	2.0	20.3	8.2	2	1	8	6	1	-	-	2	8	-	3	-	1	-	26
213	Krynica	- 4.0	2.6	- 8.2	10.1	23	-16.6	17	12.5	13.0	0.0	25.5	9.1	19	1	10	5	2	-	-	-	10	-	9	-	-	-	28
214	Bukowina	- 3.8	0.2	- 7.0	5.7	6	-15.0	17	11.0	11.0	0.0	22.0	8.0	19	2	9	6	2	-	-	-	9	-	-	-	-	-	28
215	Muszyna	- 4.0	2.6	- 8.7	8.7	24	-17.0	10	7.9	7.8	-	15.7	6.4	19	2	8	3	1	-	-	-	8	-	3	-	-	-	21
216	Witów	- 5.2	1.8	-10.1	8.9	6	-19.7	17	13.7	11.5	0.2	25.4	7.3	2	-	12	7	2	-	-	-	12	-	3	-	-	-	28
217	Komańcza	- 4.0	0.7	- 8.4	6.2	24	-18.3	10	8.3	8.7	0.0	17.0	5.9	2	4	6	4	2	-	-	1	6	-	1	-	2	-	13
218	Baligród	- 3.0	1.7	- 7.3	7.0	24	-15.6	5	9.4	11.1	0.0	20.5	6.1	2	3	7	5	2	-	-	1	6	-	-	-	-	-	15
219	Gubałówka	- 3.2	1.3	- 6.3	9.5	6	-12.6	16 17	27.3	15.9	0.0	43.2	14.5	2	3	10	8	3	1	-	-	10	-	2	1	-	-	28
221	Łysa Polana	- 5.5	1.7	-10.2	7.3	6	-19.7	17	30.2	17.2	0.2	47.6	11.9	2	2	11	8	4	2	-	-	11	-	1	-	-	-	28
222	Smolnik	- 4.5	- 0.5	-10.8	7.0	24	-22.4	10	11.4	7.2	-	18.6	8.6	2	2	7	5	1	-	-	-	7	-	1	-	-	-	26
223	Hala Gąsienicowa	- 5.9	- 2.2	-10.1	3.8	6	-19.7	17	31.4	14.9	0.0	46.3	19.4	2	4	10	9	3	1	-	-	10	-	10	7	-	-	28

TABLICA V

WYNIKI MIESIĘCZNE POMIARÓW TEMPERATURY MINIMALNEJ PRZY POWIERZCHNI GRUNTU ORAZ TEMPERATURY GRUNTU

МЕСЯЧНЫЕ РЕЗУЛЬТАТЫ ИЗМЕРЕНИЙ МИНИМАЛЬНОЙ ТЕМПЕРАТУРЫ У ПОВЕРХНОСТИ ПОЧВЫ И ТЕМПЕРАТУРЫ ПОЧВЫ

MONTHLY RESULTS OF GROUND SURFACE MINIMUM AIR TEMPERATURE AND SOIL TEMPERATURE MEASUREMENTS

Nr	STACJA – POSTEKUNEK	TEMPERATURA MINIMALNA PRZY POWIERZCHNI GRUNTU T_g			TEMPERATURA GRUNTU NA GŁĘBOKOŚCIACH														
					5 cm						10 cm			20 cm			50 cm		
		Min	Min obs.	Data	7	13	21	Dies	Max	Min	Dies	Max	Min	Dies	Max	Min	Dies	Max	Min
4	Ustka	- 1.8	- 8.2	17	0.8	2.2	1.5	1.5	5.2	- 1.5	1.6	3.9	- 0.2	1.6	3.4	0.1	1.9	2.8	0.6
5	Lębork	- 4.2	-16.8	16	0.7	1.1	1.1	1.0	3.6	- 0.8	1.3	3.2	0.2	1.7	3.1	0.7	3.5	4.4	2.8
18	Suwałki	- 5.2	-19.2	16	- 0.8	- 0.3	- 0.4	- 0.5	0.4	- 3.9	- 0.3	0.3	- 2.8	- 0.2	0.2	- 0.6	0.5	0.8	0.1
19	Koszalin-Zegrze	- 3.0	-15.4	16	0.4	1.4	0.9	0.9	4.7	- 1.5	1.1	3.9	- 0.2	1.2	3.5	0.2	2.1	3.4	1.3
20	Kętrzyn	- 4.5	-24.8	16	- 0.3	0.0	- 0.1	- 0.1	0.2	- 2.3	- 0.1	0.1	- 1.2	- 0.1	0.2	- 0.4	1.0	1.4	0.7
24	Radostowo	- 5.0	-16.1	17	0.3	0.7	0.6	0.5	3.1	- 0.7	0.8	2.9	0.2	1.1	2.4	0.5	2.3	2.6	1.9
25	Świnoujście	- 2.5	- 9.0	17	0.3	2.0	1.1	1.1	5.7	- 2.9	1.2	5.3	- 2.0	.	.	.	.	.	.
27	Resko	- 3.9	-17.2	16	0.5	0.9	0.7	0.7	5.5	- 1.0	0.8	4.9	- 0.5	1.4	4.4	0.5	2.3	4.0	1.6
29	Olsztyn-Dajtki	- 4.4	-17.0	16	- 0.6	0.0	- 0.2	- 0.3	1.3	- 2.9	- 0.1	0.8	- 1.6	0.1	0.6	- 0.2	1.0	1.4	0.6
30	Prabuty	- 3.9	-10.2	16 17	0.0	0.2	0.1	0.1	2.6	- 1.7	0.2	2.4	- 0.9	0.3	2.0	- 0.4	1.3	1.7	0.7
31	Szczecinek	- 4.2	-13.6	16	0.0	0.4	0.2	0.2	4.3	- 2.8	0.4	3.9	- 2.7	0.8	3.4	0.0	2.1	3.4	1.5
32	Śliwice	- 5.0	-17.6	17	- 0.6	0.7	0.1	0.1	3.2	- 5.0	0.2	2.5	- 1.7	0.6	2.4	- 0.1	1.3	2.3	0.8
36	Biebrza	- 9.0	-27.2	16	0.0	0.1	0.0	0.0	0.4	- 0.3	0.1	0.4	- 0.2	0.6	1.0	0.3	2.4	2.8	2.1
42	Szczecin-Dąbie	- 3.4	- 9.6	16	0.5	1.4	0.9	0.9	5.8	- 1.3	0.8	5.1	- 0.5	1.5	5.3	0.0	2.0	4.4	0.8
47	Piła	- 5.5	-15.3	17	- 0.5	0.6	0.3	0.1	5.2	- 6.3	0.3	4.0	- 4.4	0.6	3.5	- 0.2	1.6	3.1	0.8
49	Bydgoszcz	- 5.8	-15.3	17	- 0.2	0.8	0.4	0.3	4.1	- 2.4	0.6	3.2	- 0.8	0.9	3.1	0.1	1.9	3.2	1.2
50	Mława	- 5.1	-16.4	17	- 0.5	0.0	- 0.1	- 0.2	1.3	- 2.6	- 0.2	0.1	- 1.8	0.1	0.4	- 0.2	0.9	1.3	0.6
51	Białystok	- 6.1	-17.0	16	- 0.6	- 0.2	- 0.3	- 0.4	0.1	- 2.7	- 0.2	0.3	- 0.7	0.2	0.5	- 0.1	0.8	1.3	0.5
52	Ostrołęka	- 5.1	-19.9	16	- 0.2	0.1	0.0	0.0	0.7	- 2.7	0.2	0.5	- 1.0	0.3	0.5	- 0.2	1.3	1.7	1.1
57	Krzyż	- 6.0	-15.4	17	0.0	1.1	0.8	0.6	5.7	- 2.5	1.0	4.9	- 0.3	1.4	5.0	0.4	2.3	4.0	1.6
61	Gorzów Wlkp.	- 3.5	- 9.9	17	0.2	0.8	0.5	0.5	5.5	- 1.8	0.6	5.0	- 0.5	1.1	4.6	0.2	1.8	4.1	1.1
63	Białowieża	- 8.3	-18.1	9	- 0.5	- 0.1	- 0.1	- 0.2	0.3	- 2.7	- 0.2	0.0	- 0.5	0.1	0.4	0.0	0.8	1.0	0.7
64	Poświętne	- 4.7	-19.0	16	- 0.3	0.3	0.0	0.0	4.0	- 2.2	0.2	2.9	- 1.2	0.3	1.9	- 0.2	0.9	1.2	0.6
66	Przebędowo	- 4.4	-13.7	17	- 0.3	0.3	0.1	0.0	4.4	- 3.2	0.2	3.8	- 1.6	0.5	3.2	- 0.4	1.4	3.1	0.8
68	Płock-Radziwie	- 5.0	-16.9	17	- 0.5	0.5	0.2	0.1	4.7	- 3.0	0.3	3.3	- 1.2	0.7	2.4	0.1	1.4	2.1	1.0
72	Słubice	- 4.6	-10.8	15	0.5	1.1	0.9	0.8	5.9	- 1.1	1.0	5.5	- 0.2	1.3	5.3	0.2	2.5	5.1	1.5
73	Paproć	- 5.4	-13.7	17	0.3	0.6	0.4	0.4	4.4	- 0.9	0.4	4.3	- 0.5	0.8	4.1	0.0	2.2	4.0	1.5
75	Warszawa-Bielany	- 3.3	- 9.6	17	- 0.3	0.1	0.0	- 0.1	2.5	- 1.6	0.2	1.1	- 0.2	0.4	1.4	0.1	1.4	1.9	1.2
78	Koło	- 4.3	-12.5	17	- 0.2	0.6	0.2	0.2	5.0	- 2.6	0.5	3.0	- 1.2	0.9	2.6	0.0	1.9	3.0	1.2
79	Siedlce	- 4.5	-12.4	9	- 0.7	- 0.2	- 0.3	- 0.4	0.9	- 2.1	- 0.3	0.2	- 1.2	0.0	0.4	- 0.3	1.1	1.6	0.8
81	Brwinów	- 3.6	-12.2	15	- 0.4	0.2	0.1	0.0	2.4	- 1.7	0.1	1.3	- 0.8	0.5	1.2	0.0	1.2	1.8	0.8
90	Zielona Góra	- 3.7	-14.1	15	0.1	1.3	1.1	0.8	5.6	- 4.2	0.7	4.6	- 2.8	1.0	4.4	- 0.8	2.0	4.2	1.2
91	Leszno-Strzyżewice	- 5.3	-13.6	17	0.0	0.8	0.7	0.5	5.0	- 3.1	0.6	4.7	- 1.9	1.1	4.0	0.3	2.0	3.9	1.4
97	Kalisz	- 5.7	-16.0	17	- 0.2	0.2	0.1	0.0	3.5	- 2.7	0.2	3.2	- 0.6	0.6	2.7	0.1	1.6	2.9	1.1
99	Smolice	- 4.1	-11.0	17	- 0.6	0.4	0.1	0.0	4.8	- 6.7	0.1	4.1	- 3.2	0.4	3.6	- 0.5	1.4	3.2	0.8
105	Włodawa	- 5.5	-14.0	4	- 1.1	- 0.3	- 0.4	- 0.6	0.1	- 3.6	- 0.5	- 0.1	- 2.8	- 0.1	0.4	- 1.3	0.6	1.3	0.2
109	Radom	- 5.0	-10.2	17	- 1.0	- 0.1	- 0.3	- 0.5	1.0	- 4.0	- 0.3	0.5	- 3.7	0.1	0.7	- 0.7	0.8	1.5	0.3
110	Puławy	- 5.3	-15.9	9	- 1.6	- 0.5	- 0.6	- 0.9	0.2	- 5.5	- 0.5	0.3	- 3.8	- 0.1	0.7	- 1.9	0.8	1.6	0.4
112	Sulejów	- 4.5	-10.7	17	- 0.7	0.1	- 0.1	- 0.2	1.7	- 4.3	- 0.1	1.3	- 2.7	0.2	1.4	- 0.5	1.0	1.8	0.6
114	Wieluń	- 4.6	-11.6	17	- 0.7	0.1	- 0.1	- 0.2	3.7	- 4.4	- 0.2	3.3	- 3.3	0.1	2.8	- 1.2	1.0	2.4	0.4
116	Legnica	- 3.2	- 9.6	15	0.0	0.4	0.4	0.3	5.0	- 2.1	0.5	4.6	- 0.8	0.9	4.4	0.2	2.0	4.1	1.4
117	Zgorzelec	- 4.3	-12.2	17	- 0.1	0.6	0.3	0.3	4.8	- 2.6	0.4	4.8	- 2.3	0.8	4.4	- 0.2	1.8	4.0	1.0
122	Łaskowice Oławskie	- 5.7	-13.8	17	- 0.5	0.4	0.1	0.0	5.4	- 4.4	0.1	4.6	- 2.6	0.4	3.8	- 0.3	1.2	3.3	0.4
127	Jelenia Góra	- 8.5	-19.9	17	- 1.7	- 0.4	- 0.3	- 0.8	3.7	- 5.3	- 0.5	3.4	- 3.4	0.0	2.8	- 1.7	0.9	2.5	0.3
130	Częstochowa	- 5.2	-13.0	9	- 1.4	0.0	- 0.3	- 0.6	2.9	- 6.1	- 0.3	2.3	- 2.5	0.0	2.0	- 1.2	1.0	2.2	0.4
131	Kielce	- 6.5	-15.0	10	- 2.0	- 0.4	- 0.7	- 1.0	0.4	- 6.9	- 0.9	0.0	- 5.4	- 0.5	0.4	- 3.2	0.2	0.9	- 0.3
137	Zdanów	.	.	. .	.	.	.	.	.	.	.	.	.	.	.	.	.	.	.
139	Zamość	- 6.3	-16.7	9	- 1.5	- 0.4	- 0.5	- 0.8	1.1	- 5.2	- 0.5	0.3	- 3.6	- 0.3	0.4	- 2.1	1.1	1.8	0.7
141	Opole	- 4.1	- 9.8	17	- 0.5	0.2	0.1	- 0.1	4.0	- 3.2	0.4	4.7	- 1.7	0.8	4.2	0.0	1.7	3.8	0.6
151	Kłodzko	- 7.8	-18.3	17	- 1.0	- 0.1	0.0	- 0.4	3.5	- 4.4	- 0.1	3.0	- 2.5	0.6	2.8	- 0.1	1.6	2.8	1.1
152	Świerklaniec	- 5.8	-13.7	22	- 1.1	0.0	- 0.3	- 0.5	3.5	- 4.3	- 0.4	2.7	- 2.6	0.0	2.5	- 0.8	1.0	2.2	0.5
170	Rzeszów-Jasionka	- 7.1	-13.7	17	- 1.2	0.1	- 0.1	- 0.4	3.0	- 4.6	- 0.2	1.9	- 2.3	0.4	1.8	- 0.1	1.5	2.5	1.0
178	Pszczyna	- 3.5	-11.1	22	- 0.7	0.2	- 0.2	- 0.2	3.6	- 2.8	- 0.1	2.8	- 1.6	0.3	2.8	- 0.4	1.2	2.4	0.6
181	Wadowice	- 8.4	-17.7	17	- 1.2	- 0.3	- 0.4	- 0.6	2.0	- 3.9	- 0.3	2.1	- 2.3	0.2	1.9	- 0.4	1.4	2.7	1.0
186	Przemyśl	- 4.7	-10.7	4 9	- 0.9	0.0	- 0.1	- 0.3	3.3	- 5.2	- 0.2	3.2	- 2.0	0.5	2.2	0.0	1.5	2.1	1.0
207	Lesko	- 7.8	-16.8	9	- 0.8	0.1	0.0	- 0.2	3.5	- 4.6	0.2	3.1	- 1.6	0.7	2.2	- 0.2	2.0	2.7	1.5
220	Zakopane	-16.7	-27.7	17	- 1.4	- 1.2	- 0.9	- 1.2	- 0.2	- 2.8	- 1.4	- 0.2	- 3.4	- 0.7	0.0	- 2.1	0.5	0.9	0.0

TABLICA VI

WARTOŚCI GODZINNE USŁONECZNIENIA (MIESIĘCZNE)

ЧАСОВЫЕ (МЕСЯЧНЫЕ) СУММЫ СОЛНЕЧНОГО СИЯНИЯ

HOURLY (MONTHLY) SUNSHINE DURATION VALUES

Nr	STACJA – POSTERUNEK	USŁONECZNIENIE S_m																	
		3–4	4–5	5–6	6–7	7–8	8–9	9–10	10–11	11–12	12–13	13–14	14–15	15–16	16–17	17–18	18–19	19–20	20–21	Σ
3	Hel	–	–	–	–	1.7	6.9	9.3	11.2	11.0	12.4	12.5	11.3	8.7	2.4	–	–	–	–	87.4
4	Ustka	–	–	–	0.1	5.6	9.5	12.0	13.0	12.6	13.4	13.1	11.3	10.3	4.4	–	–	–	–	105.3
5	Lębork	–	–	–	–	0.8	2.5	8.8	10.3	12.1	12.4	13.6	11.9	9.4	3.5	–	–	–	–	85.3
6	Gdynia	–	–	–	–	4.4	9.7	10.2	11.0	10.6	11.6	11.9	10.8	7.8	3.5	–	–	–	–	91.5
11	Świbno	–	–	–	0.1	4.4	8.8	9.7	11.6	10.9	11.8	12.7	11.3	8.8	2.0	–	–	–	–	92.1
14	Kołobrzeg	–	–	–	–	2.6	9.3	9.8	10.2	11.7	12.3	13.1	13.8	12.2	6.6	0.2	–	–	–	101.6
18	Suwałki	–	–	–	–	2.7	7.3	10.3	12.9	13.0	13.7	13.3	11.0	10.2	3.7	–	–	–	–	98.1
19	Koszalin-Zegrze	–	–	–	–	5.4	9.0	9.2	10.6	11.6	11.3	11.8	11.2	9.9	4.4	–	–	–	–	94.4
23	Dziwnów	–	–	–	0.4	7.4	10.9	12.7	13.3	14.0	14.2	14.2	13.8	12.4	4.2	–	–	–	–	117.5
25	Świnoujście	.	.	.	.	.	.	.	.	.	.	.	.	.	.	.	.	.	.	.
26	Mikołajki	–	–	–	–	4.1	9.2	11.5	12.3	10.0	11.0	11.4	12.3	10.4	4.0	–	–	–	–	96.2
27	Resko	–	–	–	–	0.4	6.0	9.4	11.1	12.3	12.6	13.6	13.9	9.3	2.1	–	–	–	–	90.7
30	Prabuty	–	–	–	–	3.3	6.1	8.1	8.6	9.4	10.0	11.4	11.7	9.2	5.0	–	–	–	–	82.8
31	Szczecinek	–	–	–	–	1.1	5.8	8.4	11.3	12.0	10.9	13.0	12.9	12.7	3.1	–	–	–	–	91.2
33	Chojnice	–	–	–	–	2.7	6.9	11.1	11.2	12.0	12.3	11.2	13.5	11.7	8.1	0.4	–	–	–	103.1
36	Biebrza	–	–	–	–	0.5	5.9	8.9	11.0	11.7	12.0	11.6	10.8	8.0	2.2	–	–	–	–	82.6
42	Szczecin-Dąbie	–	–	–	–	1.3	6.6	9.1	11.7	12.8	15.2	15.6	15.8	11.4	2.7	–	–	–	–	102.2
49	Bydgoszcz	–	–	–	–	1.4	5.5	8.4	10.6	11.9	13.3	13.0	12.0	9.6	4.3	–	–	–	–	90.0
51	Białystok	–	–	–	–	1.4	5.6	7.7	10.0	10.1	10.7	10.4	10.5	9.9	4.8	–	–	–	–	81.1
52	Ostrołęka	–	–	–	–	0.6	6.5	9.3	10.2	10.8	11.9	13.5	12.7	9.8	5.0	–	–	–	–	90.3
54	Toruń	–	–	–	–	2.8	8.0	8.9	9.1	10.3	9.6	11.5	10.2	9.9	3.1	–	–	–	–	83.4
61	Gorzów Wlkp.	–	–	–	–	0.6	4.7	7.0	6.7	7.9	12.2	14.0	14.3	13.5	7.5	–	–	–	–	88.4
63	Białowieża	–	–	–	–	2.1	6.5	8.0	8.9	10.5	10.0	10.8	11.4	11.2	5.0	–	–	–	–	84.4
64	Poświętne	–	–	–	–	0.8	4.0	5.6	7.9	8.0	8.8	9.1	7.2	7.5	3.9	–	–	–	–	62.8
70	Poznań-Ławica	–	–	–	–	1.5	4.6	9.6	10.9	11.9	11.7	11.9	10.8	9.8	3.9	–	–	–	–	86.6
75	Warszawa-Bielany	–	–	–	–	2.2	7.1	10.8	12.9	12.8	11.8	10.7	10.0	8.6	2.3	–	–	–	–	89.2
77	Sinołęka	–	–	–	–	3.0	7.1	8.6	10.8	12.5	12.2	11.5	9.3	8.8	3.8	–	–	–	–	87.6
81	Brwinów	–	–	–	–	3.2	6.2	10.3	10.8	10.0	10.0	10.1	9.5	9.3	4.7	–	–	–	–	84.1
85	Terespol	–	–	–	–	2.3	5.9	9.2	10.4	11.1	11.5	11.4	11.1	10.1	2.6	–	–	–	–	85.6
91	Leszno-Strzyżewice	–	–	–	–	1.5	5.7	7.9	13.0	14.7	13.4	12.3	11.0	10.3	4.8	–	–	–	–	94.6
97	Kalisz	–	–	–	–	1.6	4.6	8.7	10.4	13.0	11.5	12.3	10.4	6.0	0.9	–	–	–	–	79.4
98	Łódź-Lublinek	–	–	–	0.0	3.8	8.2	9.8	10.0	11.7	13.5	13.5	12.0	10.0	3.4	–	–	–	–	95.9
105	Włodawa	–	–	–	0.2	1.5	4.8	7.7	10.8	11.7	12.0	13.3	12.6	11.5	4.8	–	–	–	–	90.9
110	Puławy	–	–	–	–	2.7	5.3	7.4	8.5	11.6	13.7	13.9	12.0	10.0	3.4	–	–	–	–	88.5
114	Wieluń	–	–	–	–	0.9	5.6	6.9	9.3	12.4	13.2	13.0	13.9	10.3	4.3	–	–	–	–	89.8
117	Zgorzelec	–	–	–	–	0.9	7.2	7.4	8.8	13.5	14.0	15.9	15.1	14.3	5.6	–	–	–	–	102.7
122	Łaskowice Oławskie	–	–	–	–	0.9	4.9	6.5	7.8	9.2	12.0	10.4	11.2	10.0	1.9	–	–	–	–	74.8
127	Jelenia Góra	–	–	–	–	1.6	9.9	11.6	13.3	15.4	15.4	14.7	15.7	12.1	4.2	–	–	–	–	113.9
132	Szczawno-Zdrój	–	–	–	.	.	.	.	.	.	.	.	.	.	.	–	–	–	–	.
135	Werbkowice	–	–	–	0.1	2.8	7.2	8.5	8.5	9.7	12.4	14.0	14.3	12.2	5.2	–	–	–	–	94.9
136	Śnieżka	–	–	–	–	4.5	11.1	12.3	12.8	16.1	16.8	15.3	16.1	13.2	7.6	0.1	–	–	–	125.9
137	Zgłanów	.	.	.	.	.	.	.	.	.	.	.	.	.	.	.	.	.	.	.
141	Opole	–	–	–	–	–	1.1	3.2	7.7	12.0	12.1	14.0	13.4	10.0	2.1	–	–	–	–	75.6
157	Lądek-Zdrój	–	–	–	–	–	2.3	5.7	13.2	14.7	15.0	14.3	13.8	12.0	2.1	–	–	–	–	93.1
165	Katowice	–	–	–	–	0.7	3.4	8.1	11.6	13.7	13.4	13.0	14.3	9.5	2.1	–	–	–	–	89.8
170	Rzeszów-Jasionka	–	–	–	–	0.5	2.5	5.7	9.4	13.4	13.9	16.5	15.5	15.0	6.1	0.0	–	–	–	98.5
171	Racibórz	–	–	–	–	0.0	5.0	8.2	9.1	9.6	11.1	13.1	12.7	8.6	1.9	–	–	–	–	79.3
173	Kraków-Balice	–	–	–	–	1.5	6.8	9.8	11.1	15.0	15.0	13.0	13.4	7.4	2.3	–	–	–	–	95.3
176	Tarnów	–	–	–	–	1.9	5.9	10.2	12.1	13.2	15.0	12.3	11.6	10.8	3.0	–	–	–	–	96.0
185	Aleksandrowice	–	–	–	–	2.7	12.3	16.3	14.5	14.6	14.1	15.5	15.2	11.3	3.7	–	–	–	–	120.2
186	Przemyśl	–	–	–	–	2.5	5.2	6.5	10.5	12.4	13.6	14.5	14.2	3.2	0.1	–	–	–	–	82.7
189	Cieszyn	–	–	–	–	1.0	5.4	10.7	11.6	13.4	16.0	15.8	14.4	12.1	4.2	–	–	–	–	104.6
198	Rabka	–	–	–	–	1.0	7.4	13.1	14.0	14.6	17.9	16.7	14.9	9.8	1.4	–	–	–	–	110.8
199	Nowy Sącz	–	–	–	–	0.6	3.5	10.0	13.9	16.6	17.1	17.6	14.9	9.0	1.3	–	–	–	–	104.5
204	Iwonicz-Zdrój	–	–	–	–	0.2	3.6	4.3	7.9	12.7	13.3	13.7	11.7	2.2	–	–	–	–	–	69.6
207	Lesko	–	–	–	–	0.4	7.0	9.6	11.3	13.3	14.3	13.8	13.8	11.6	3.7	–	–	–	–	98.8
220	Zakopane	–	–	–	–	0.9	9.7	16.5	18.5	18.4	17.4	15.3	14.1	11.7	3.0	–	–	–	–	125.5
224	Kasprowy Wierch	–	–	–	–	3.6	12.4	17.6	18.8	18.0	16.9	16.5	16.8	15.6	9.6	–	–	–	–	145.8

TABLICA VII

KALENDARZ TYPÓW CYRKULACJI I TYPÓW POGODY

КАЛЕНДАРЬ ТИПОВ ЦИРКУЛЯЦИИ И ТИПОВ ПОГОДЫ

THE CALENDAR OF CIRCULATION AND WEATHER TYPES

DZIEŃ	TYP CYRKULACJI	TYP POGODY
1	SE_A	2 2 (2_3 2_1)
2	O_A	
3		
4	N_A	2 1 (2 1_2)
5		
6		
7		
8		
9		
10	O_O	
11		
12	N_C	3 2 (3_4 2)
13		
14		
15	N_A	1 1 (1 1_2)
16		
17	O_A	2 1
18		
19		
20		
21		
22		
23		
24	N_A	2 1 (2_3 1)
25		
26		
27	NW_O	
28		
29		
30		
31		

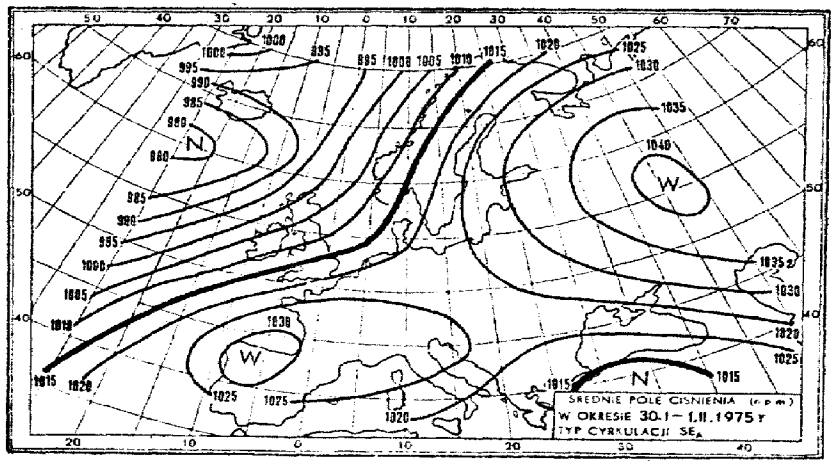

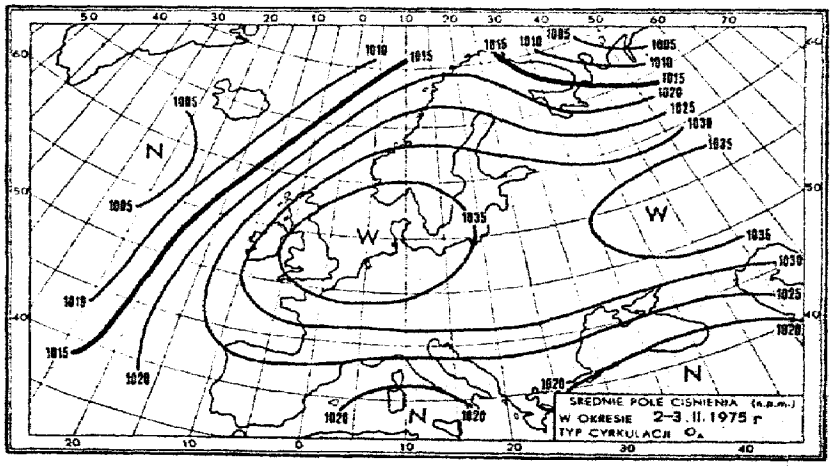

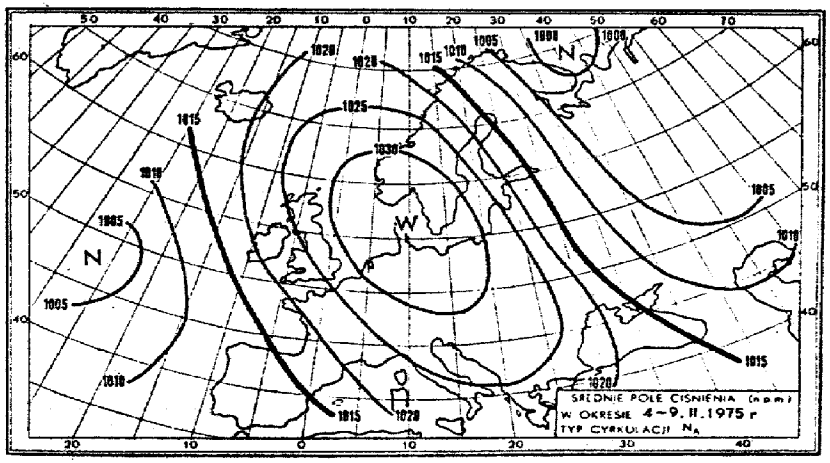
ŚREDNIE POLE CIŚNIENIA (n.p.m.)
W OKRESIE 4-9.II.1975 r
TYP CYRKULACJI N_A

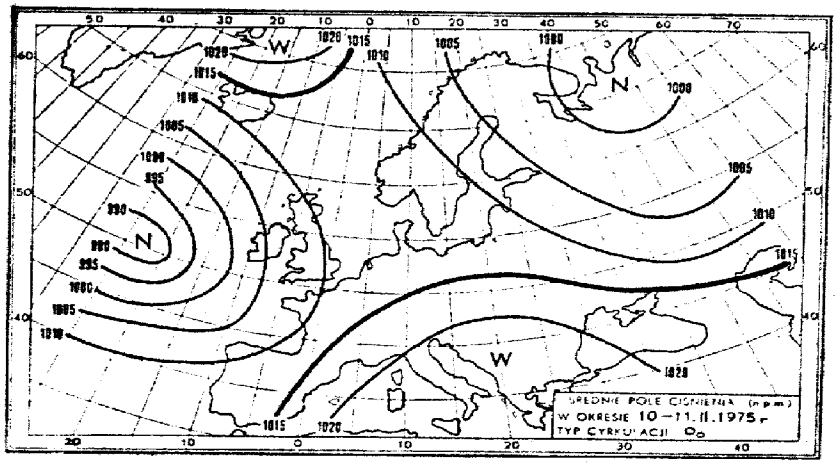
ŚREDNIE POLE CIŚNIENIA (n.p.m.)
W OKRESIE 10-11.II.1975 r
TYP CYRKULACJI P_o

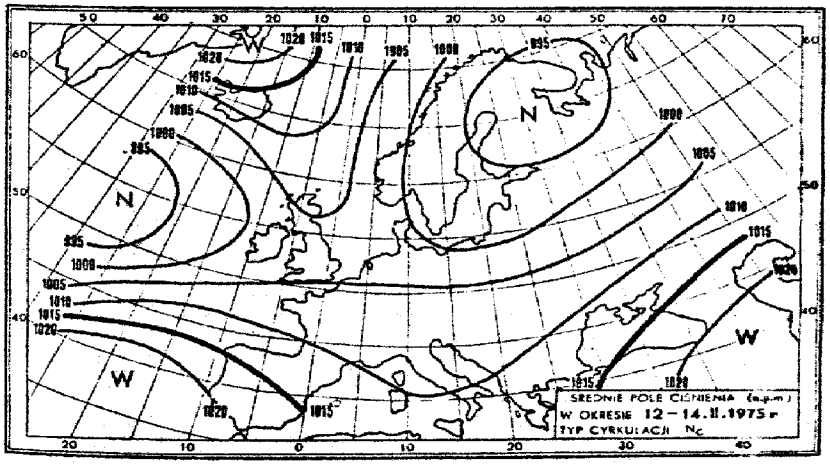
ŚREDNIE POLE CIŚNIENIA (n.p.m.)
W OKRESIE 12-14.II.1975 r
TYP CYRKULACJI N_C

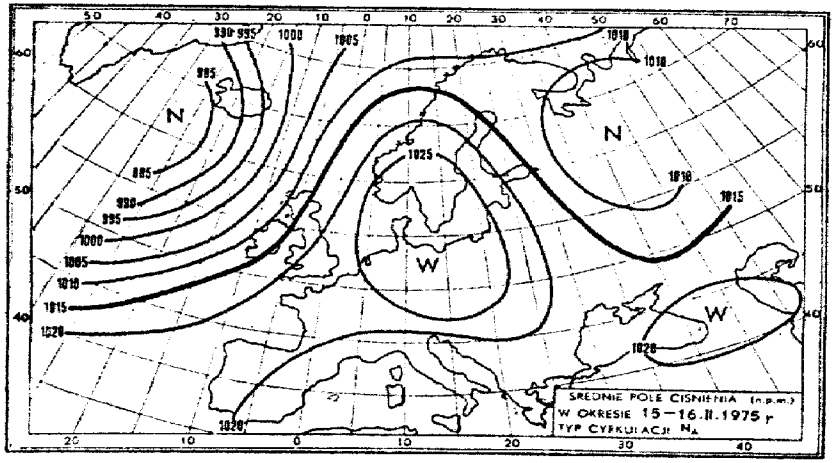
ŚREDNIE POLE CIŚNIENIA (n.p.m.)
W OKRESIE 15-16.II.1975 r
TYP CYRKULACJI N_A

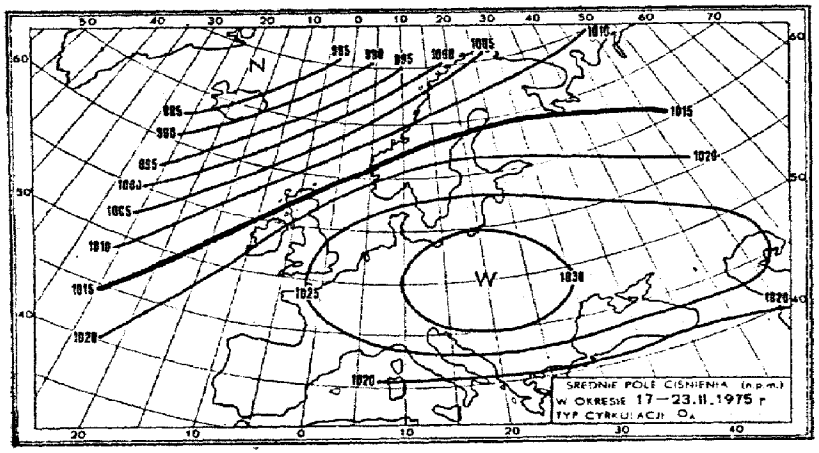
ŚREDNIE POLE CIŚNIENIA (hPa)
W OKRESIE 17—23.II.1975 r
TYP CYRKULACJI O_A

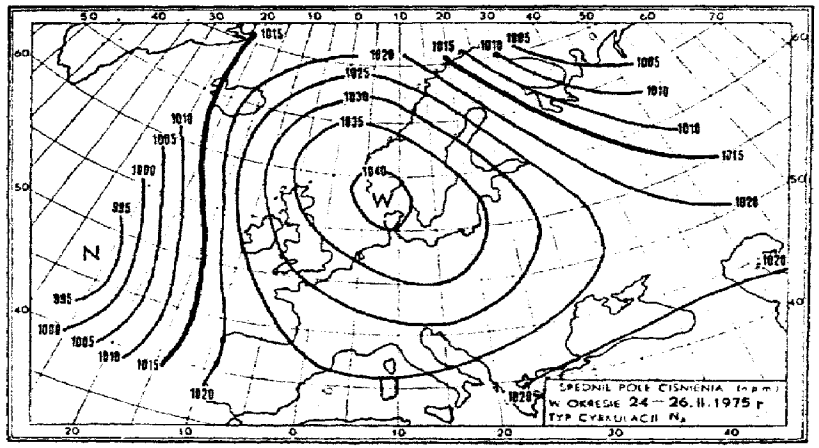
ŚREDNIE POLE CIŚNIENIA (hPa)
W OKRESIE 24—26.II.1975 r
TYP CYRKULACJI N_A

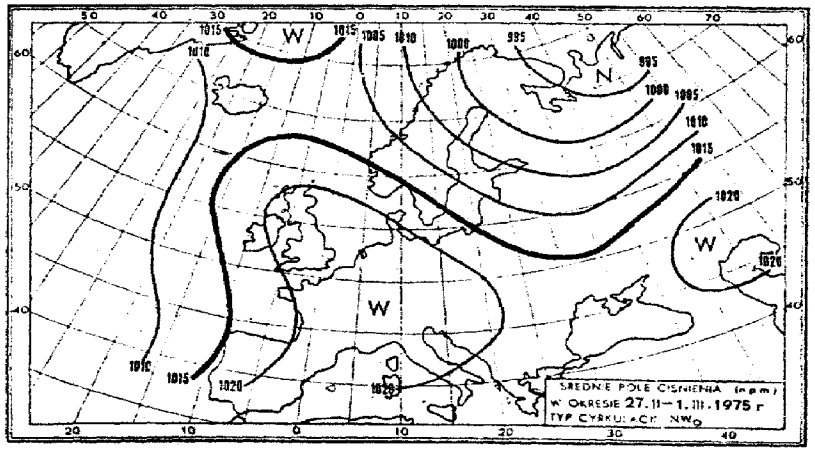
ŚREDNIE POLE CIŚNIENIA (hPa)
W OKRESIE 27.II—1.III.1975 r
TYP CYRKULACJI NW_O

IMGW 179/77 Nakł. 540

6.1/438

INSTYTUT METEOROLOGII i GOSPODARKI WODNEJ

ROCZNIK METEOROLOGICZNY 1975

MARZEC

TOM X — ZESZYT 3

CENTRAL LIBRARY
AUG 18 1978
N.O.A.A.
U. S. Dept. of Commerce

WARSZAWA 1977

INSTYTUT METEOROLOGII i GOSPODARKI WODNEJ

ROCZNIK METEOROLOGICZNY 1975

MARZEC

TOM X – ZESZYT 3

МЕТЕОРОЛОГИЧЕСКИЙ ЕЖЕГОДНИК МАРТ – 1975

METEOROLOGICAL YEARBOOK MARCH – 1975

WARSZAWA 1977

PRZEDMOWA

Zeszyt niniejszy został opracowany w Ośrodku Gromadzenia i Rozpowszechniania Danych IMGW pod kierunkiem mgr Zofii Jackowskiej. Część opisowa, obejmująca objaśnienia, spis stacji oraz mapę rozmieszczenia stacji i posterunków uwzględnionych w Roczniku, jest dołączona jako oddzielny suplement do zeszytu 1.

ПРЕДИСЛОВИЕ

Настоящий выпуск разработан Центром сбора и распространения данных ИМВХ под руководством Зофии Яцковской. Описательную часть, охватывающую пояснения, список станций и карту размещения станций и постов, публикуемых в ежегоднике, прилагается как отдельное дополнение к выпуску 1.

PREFACE

This fascicle was prepared in the Center of Data Collection and Dissemination in the Institute for Meteorology and Water Economy. Mrs. Zofia Jackowska, M. Sc., had charge of its edition. The descriptive part, comprising of explanatory remarks as well as the list and the map of stations and posts the data from which are published in the Yearbook, is attached as a separate supplement to fascicle 1.

Doc. dr inż. MARIA CETNAROWICZ
Zastępca Dyrektora

Prof. dr hab. inż. ZDZISŁAW KACZMAREK
Dyrektor
Instytutu Meteorologii i Gospodarki Wodnej

TABLICA I

SPOSTRZEŻENIA CODZIENNE STACJI METEOROLOGICZNYCH
WARTOŚCI TERMINOWE

ЕЖЕДНЕВНЫЕ НАБЛЮДЕНИЯ МЕТЕОРОЛОГИЧЕСКИХ СТАНЦИЙ
СРОЧНЫЕ ЗНАЧЕНИЯ

EVERYDAY OBSERVATIONS AT METEOROLOGICAL STATIONS
VALUES FROM OBSERVATION TIMES

Godz. 01

DNI	TEMPERATURA POWIETRZA T	TEMPERATURA PUNKTU ROSY T_d	PREŻNOŚĆ PARY WODNEJ e	WILGOTNOŚĆ WZGLĘDNA U	CIŚNIENIE ATMOSFERYCZNE P_o	ZACHMURZENIE N	N_h	h	WIATR dd	v	WIDZIALNOŚĆ V	POGODA ww	W	OPAD R
1	1.4	0.6	6.4	95	1016.5	0	0	9	24	2	6	10	0	–
2	1.4	0.0	6.1	90	1013.2	8	8	4	20	4	6	10	2	–
3	1.8	– 0.5	5.9	85	1008.3	0	0	9	17	3	6	10	0	–
4	4.8	3.8	8.0	93	1007.5	6	6	4	16	2	5	10	2	–
5	6.8	4.4	8.4	85	1005.1	0	0	9	17	4	7	02	0	–
6	4.5	3.8	8.0	94	1012.0	4	0	9	19	4	5	10	1	–
7	5.4	4.6	8.5	95	1013.5	3	3	5	18	3	6	10	1	–
8	6.3	2.3	7.2	75	1006.9	8	8	6	19	2	6	10	1	–
9	2.2	1.2	6.7	94	1008.8	0	0	9	19	4	6	10	0	–
10	4.6	2.1	7.1	84	1003.6	8	0	9	09	3	6	10	1	–
11	3.8	3.0	7.6	94	1007.5	0	0	9	05	5	6	10	0	–
12	3.7	1.9	7.0	85	1016.8	8	8	3	06	7	5	10	6	0.2
13	2.4	– 1.9	5.3	73	1023.5	7	7	5	09	7	7	01	2	–
14	0.1	– 1.7	5.4	83	1025.5	0	0	9	10	4	6	10	0	–
15	4.3	0.4	6.3	77	1013.7	0	0	9	07	3	7	02	1	–
16	2.5	1.7	6.9	94	1004.4	8	6	3	24	6	5	60	6	0.5
17	0.6	– 0.5	5.9	91	1009.1	8	8	4	27	2	6	10	1	–
18	1.9	– 1.4	5.5	85	1019.5	0	0	9	09	3	7	02	1	–
19	3.3	2.1	7.1	91	1019.9	8	8	4	08	7	6	10	2	–
20	1.9	– 0.9	5.7	82	1024.1	0	0	9	06	6	6	10	4	–
21	1.6	– 5.0	4.2	60	1032.1	6	6	5	09	3	7	03	1	–
22	– 2.4	– 3.8	4.6	90	1031.4	0	0	9	18	1	6	10	0	–
23	– 1.3	– 3.8	4.6	83	1019.6	0	0	9	13	2	7	02	0	–
24	2.1	– 0.5	5.9	84	1010.8	6	2	5	13	3	7	03	2	–
25	0.8	– 1.7	5.4	85	1001.1	0	0	9	14	2	7	02	1	–
26	2.8	0.8	6.5	87	999.2	3	1	5	29	7	6	10	7	0.9
27	1.0	– 3.5	4.7	71	993.1	4	4	5	24	5	6	10	8	0.4
28	1.8	– 0.7	5.8	86	994.2	7	5	4	19	3	6	10	8	0.1
29	2.8	– 0.9	5.7	77	988.4	8	8	4	20	4	6	10	9	0.8
30	1.0	– 0.9	5.7	87	1000.1	7	7	5	22	7	7	03	8	0.1
31	– 1.3	– 2.2	5.2	92	1011.2	0	0	9	18	1	6	10	0	–

Godz. 07

DNI	TEMPERATURA POWIETRZA T	TEMPERATURA PUNKTU ROSY T_d	PREŻNOŚĆ PARY WODNEJ e	WILGOTNOŚĆ WZGLĘDNA U	CIŚNIENIE ATMOSFERYCZNE P_o	ZACHMURZENIE N	N_h	h	WIATR dd	v	WIDZIALNOŚĆ V	POGODA ww	W	OPAD R
1	2.6	0.6	6.4	87	1014.3	8	8	4	27	7	5	10	1	–
2	– 1.6	– 2.4	5.1	94	1012.0	3	0	9	13	2	6	10	1	–
3	1.8	0.6	6.4	92	1006.0	6	2	9	17	4	5	10	1	–
4	3.7	2.5	7.3	91	1007.2	3	0	9	15	2	6	10	1	–
5	4.4	2.6	7.4	88	1004.8	1	0	9	15	3	5	10	0	–
6	3.8	2.6	7.4	93	1013.7	5	0	9	18	4	6	10	1	–
7	4.9	3.6	7.9	91	1012.0	7	7	5	18	5	5	10	1	–
8	5.6	2.8	7.5	82	1001.6	8	6	3	16	6	6	61	1	0.0
9	0.3	– 0.5	5.9	95	1008.4	0	0	9	15	2	6	10	0	–
10	3.2	2.5	7.3	94	1004.6	8	0	9	08	2	5	10	2	–
11	3.9	3.0	7.6	94	1008.6	8	8	4	02	3	3	44	1	–
12	3.4	1.5	6.8	87	1020.6	8	6	3	06	12	6	60	6	0.4
13	0.2	– 3.0	4.9	79	1023.5	6	6	5	07	5	7	03	1	–
14	– 0.3	– 3.5	4.7	80	1023.9	0	0	9	10	3	7	02	0	–
15	2.7	1.9	7.0	95	1008.7	8	6	3	12	2	6	61	1	0.7
16	1.8	0.8	6.5	94	1005.1	8	6	3	24	6	6	65	6	1.8
17	– 0.8	– 1.8	5.4	94	1010.9	8	6	4	15	3	5	73	1	0.7
18	2.4	– 0.5	5.9	82	1019.0	7	7	5	07	6	7	03	1	–
19	3.0	2.1	7.1	94	1020.9	8	8	4	07	5	5	10	2	–
20	1.9	– 3.0	4.9	70	1025.5	3	3	4	09	7	8	01	1	–
21	1.8	– 5.7	4.0	57	1032.1	4	4	6	09	3	8	03	1	–
22	– 3.6	– 5.0	4.2	91	1029.3	4	0	9	16	1	6	10	0	–
23	– 2.4	– 3.5	4.7	92	1018.2	4	4	9	06	2	6	10	0	–
24	2.4	– 1.9	5.3	73	1007.3	7	7	9	13	3	6	10	2	–
25	– 0.2	– 1.1	5.6	95	1000.5	5	5	9	15	2	3	46	1	–
26	0.4	– 0.7	5.8	91	997.8	7	7	4	21	4	6	65	1	0.4
27	0.2	– 0.7	5.8	95	994.1	7	7	4	19	3	6	27	1	1.3
28	1.0	0.2	6.2	93	993.8	5	2	4	12	1	6	10	8	0.0
29	2.0	0.6	6.4	90	986.6	8	4	3	19	7	5	71	2	0.1
30	0.9	– 0.5	5.9	89	1002.3	8	6	3	20	6	5	73	8	0.3
31	– 1.4	– 2.4	5.1	92	1011.8	6	0	9	16	3	6	10	1	–

Godz. 13

1	3.5	1.0	6.6	85	1014.4	8	8	4	25	7	6	10	2	–
2	3.2	0.4	6.3	83	1011.1	8	0	9	06	2	5	10	1	–
3	5.1	4.3	8.3	95	1006.8	8	6	3	23	4	4	63	2	2.0
4	12.8	3.4	7.8	53	1006.9	6	6	9	18	3	7	01	1	–
5	11.8	4.1	8.2	60	1005.3	7	0	9	19	4	7	03	1	–
6	8.4	4.3	8.3	75	1014.3	5	0	9	26	3	6	05	1	–
7	10.1	3.8	8.0	64	1010.4	7	7	9	16	5	6	05	1	–
8	6.0	4.3	8.3	89	1000.9	8	6	3	28	5	6	61	6	1.7
9	10.7	0.6	6.5	51	1007.0	7	0	9	11	4	6	05	1	–
10	5.9	3.9	8.1	87	1004.6	0	0	9	06	2	6	10	1	–
11	3.9	3.4	7.8	97	1011.6	9	9	.	07	6	2	47	4	–
12	2.6	– 0.2	6.0	83	1022.0	8	8	5	08	12	7	02	6	0.1
13	7.3	– 5.4	4.1	40	1023.4	0	0	9	09	4	7	02	1	–
14	7.2	– 2.7	5.0	49	1020.8	1	1	6	16	5	7	02	0	–
15	5.6	3.4	7.8	86	1005.6	8	8	3	18	3	5	21	5	0.7
16	1.4	0.9	6.5	96	1006.5	8	6	3	19	4	5	71	6	2.6
17	1.8	– 0.2	6.0	87	1014.2	6	4	5	03	2	7	01	7	0.9
18	1.0	0.2	6.2	93	1018.6	8	6	3	06	10	5	68	7	2.8
19	3.4	2.6	7.4	94	1021.8	8	8	3	06	7	3	44	4	–
20	3.8	– 6.7	3.7	49	1028.2	4	0	9	04	5	8	01	0	–
21	3.1	– 5.0	4.2	56	1033.5	1	1	5	03	5	8	02	0	–
22	4.2	– 1.2	5.6	68	1025.8	0	0	9	04	2	7	02	0	–
23	4.1	2.1	7.1	86	1015.7	7	5	5	06	5	7	03	1	–
24	7.6	– 5.7	4.0	39	1004.1	6	6	5	15	5	7	03	1	–
25	4.0	1.2	6.7	82	1000.6	8	2	4	18	1	5	10	4	–
26	1.1	– 3.0	4.9	75	994.6	7	7	4	22	2	5	85	7	4.6
27	3.4	– 1.4	5.5	69	994.7	7	7	5	23	5	7	02	1	–
28	3.9	0.0	6.1	77	991.4	8	6	3	06	4	6	61	2	0.1
29	2.4	0.0	6.1	84	991.2	7	7	4	21	10	6	83	7	1.2
30	3.6	0.2	6.2	73	1006.0	8	8	4	21	3	6	10	7	0.6
31	3.8	0.4	6.3	79	1011.5	7	1	5	36	2	6	10	2	–

Godz. 19

1	2.7	0.2	6.2	84	1013.8	8	8	4	24	5	6	10	2	–
2	3.2	1.9	7.0	91	1009.9	1	0	9	16	2	5	10	1	–
3	7.3	5.0	8.7	85	1006.8	8	8	4	20	3	6	10	6	0.1
4	9.0	3.9	8.1	71	1005.5	4	0	9	12	3	7	01	1	–
5	7.0	5.0	8.7	86	1008.9	0	0	9	22	4	6	10	1	–
6	8.6	4.6	8.5	75	1014.8	7	7	5	22	2	6	10	2	–
7	8.4	3.2	7.7	71	1009.0	8	8	9	18	2	6	05	1	–
8	5.1	2.6	7.4	85	1006.4	0	0	9	23	7	7	01	6	0.5
9	7.3	1.7	6.9	68	1005.2	8	8	9	12	5	7	03	2	–
10	4.1	3.2	7.7	94	1006.6	1	0	9	05	7	6	10	0	–
11	3.8	3.3	7.7	97	1015.7	8	6	3	07	8	3	60	4	0.4
12	2.4	– 0.7	5.8	79	1023.2	8	8	5	01	12	7	02	2	–
13	2.3	– 2.7	5.0	69	1025.4	0	0	9	10	4	7	02	0	–
14	5.6	0.0	6.1	67	1018.0	8	8	4	15	4	7	02	1	–
15	4.9	2.9	7.5	87	1004.2	8	6	3	21	7	5	60	5	0.1
16	2.0	– 1.9	5.3	76	1007.9	2	0	9	30	4	7	01	7	0.8
17	1.1	– 1.2	5.6	85	1017.6	6	6	4	06	3	7	26	2	0.1
18	2.9	1.5	6.8	90	1018.8	8	8	4	07	12	6	10	7	1.1
19	2.3	1.5	6.8	94	1022.3	8	8	3	05	7	3	44	4	–
20	1.2	– 5.4	4.1	62	1030.1	3	3	4	09	8	7	03	0	–
21	1.9	– 4.4	4.4	63	1032.6	1	1	4	04	4	8	01	0	–
22	2.4	– 3.5	4.7	65	1021.2	0	0	9	11	3	7	02	0	–
23	5.4	– 0.7	5.8	65	1013.1	6	6	9	10	2	7	02	2	–
24	4.0	– 1.7	5.4	66	1002.7	3	3	5	12	2	7	02	1	–
25	3.3	1.5	6.8	87	1000.2	8	2	4	28	3	6	10	2	–
26	0.8	– 0.7	5.8	89	992.4	7	7	4	24	2	6	27	1	0.3
27	3.3	– 0.2	6.0	77	994.9	7	7	5	20	5	6	10	8	0.8
28	2.4	1.7	6.9	96	988.6	8	8	4	16	4	6	95	6	5.9
29	2.2	– 0.9	5.7	79	997.1	6	4	4	24	12	7	01	8	1.0
30	2.2	– 2.2	5.2	73	1008.8	0	0	9	25	1	7	01	1	–
31	2.7	0.0	6.1	81	1011.3	7	7	9	03	3	6	10	2	–

Godz. 01

DNI	TEMPERATURA POWIETRZA T	TEMPERATURA PUNKTU ROSY T_d	PRĘŻNOŚĆ PARY WODNEJ e	WILGOTNOŚĆ WZGLĘDNA U	CIŚNIENIE ATMOSFERYCZNE P_o	ZACHMURZENIE N	N_h	h	WIATR dd	v	WIDZIALNOŚĆ V	POGODA ww	W	OPAD R
1	− 0.1	− 0.7	5.8	95	1015.3	0	0	9	27	4	7	02	0	−
2	− 0.1	− 0.4	5.9	98	1012.3	8	8	2	30	4	6	10	2	−
3	0.8	− 0.3	6.0	92	1011.2	5	5	9	23	2	5	10	1	−
4	4.8	3.4	7.8	90	1008.5	6	6	4	24	3	7	01	2	−
5	3.2	3.0	7.5	98	1007.1	0	0	9	17	2	5	10	0	−
6	3.4	2.9	7.5	97	1012.9	0	0	9	23	3	5	10	0	−
7	5.6	4.7	8.5	94	1014.6	8	4	4	22	3	6	21	6	0.4
8	3.4	2.4	7.3	93	1006.8	0	0	9	06	0	7	02	1	−
9	2.5	2.0	7.0	96	1009.0	0	0	9	23	4	7	01	1	−
10	3.6	1.3	6.7	85	1004.7	7	7	9	07	3	7	02	2	−
11	2.2	1.9	7.0	98	1007.8	3	0	9	36	1	4	10	0	−
12	2.9	2.9	7.5	100	1017.3	8	8	1	02	7	4	10	2	−
13	0.8	− 1.2	5.6	86	1023.2	8	8	4	05	7	7	02	2	−
14	0.5	− 3.1	4.8	77	1026.6	0	0	9	12	4	7	02	0	−
15	2.2	− 1.2	5.6	78	1014.6	8	8	5	14	4	7	03	1	−
16	3.4	1.3	6.7	86	1005.3	8	8	4	23	8	7	03	2	−
17	− 1.2	− 1.8	5.4	96	1009.3	2	2	4	25	2	7	01	1	−
18	0.7	− 1.3	5.5	86	1018.9	6	6	4	05	5	7	03	1	−
19	2.3	2.1	7.1	98	1020.3	8	8	1	05	5	4	10	2	−
20	1.4	1.1	6.6	98	1023.7	8	8	3	02	6	6	10	4	−
21	0.1	− 7.9	3.4	55	1030.9	4	4	4	85	5	7	03	0	−
22	− 3.4	− 4.8	4.3	90	1031.2	0	0	9	36	2	8	02	0	−
23	− 3.4	− 3.8	4.6	97	1020.4	0	0	9	00	0	7	02	0	−
24	1.5	− 1.0	5.7	83	1011.0	6	6	6	17	2	6	10	2	−
25	− 0.8	− 0.8	5.8	100	1002.8	0	0	9	00	0	6	10	1	−
26	0.1	0.1	6.2	100	998.7	8	7	2	31	4	4	71	7	8.3
27	− 4.9	− 5.5	4.0	95	993.1	7	7	5	36	2	7	03	8	0.7
28	1.1	− 2.4	5.1	77	995.4	7	7	5	20	6	7	02	1	−
29	3.6	− 1.4	5.5	70	990.2	7	7	9	18	5	7	01	2	−
30	0.4	− 1.6	5.4	86	1000.7	7	7	4	22	7	6	85	1	0.6
31	− 0.4	− 1.0	5.7	96	1010.7	5	3	5	34	1	7	01	2	−

Godz. 07

DNI	TEMPERATURA POWIETRZA T	TEMPERATURA PUNKTU ROSY T_d	PRĘŻNOŚĆ PARY WODNEJ e	WILGOTNOŚĆ WZGLĘDNA U	CIŚNIENIE ATMOSFERYCZNE P_o	ZACHMURZENIE N	N_h	h	WIATR dd	v	WIDZIALNOŚĆ V	POGODA ww	W	OPAD R
1	− 0.2	− 0.5	5.9	98	1013.8	8	8	3	30	7	6	10	1	−
2	− 0.8	− 1.1	5.6	98	1012.7	8	8	2	18	1	5	10	2	−
3	1.2	− 0.5	5.9	89	1007.9	6	6	9	22	3	4	10	7	−
4	2.0	2.0	7.1	100	1008.5	1	1	5	21	2	6	10	1	−
5	0.2	0.2	6.2	100	1006.4	0	0	9	17	3	3	44	4	−
6	− 0.2	− 0.2	6.0	100	1015.0	2	0	9	24	2	2	42	0	−
7	2.6	2.6	7.4	100	1013.8	8	8	2	24	2	4	28	1	−
8	2.6	1.8	7.0	95	1004.6	6	6	5	17	3	6	10	1	−
9	− 1.2	− 1.2	5.6	100	1009.8	0	0	9	00	0	6	10	0	−
10	0.6	0.6	6.4	100	1004.8	5	0	9	12	1	6	10	1	−
11	− 0.3	− 0.3	6.0	100	1008.9	3	0	9	00	0	1	46	1	−
12	2.4	2.4	7.3	100	1010.6	8	8	1	04	6	4	51	2	0.0
13	− 0.9	− 2.4	5.1	89	1023.8	8	6	4	06	7	7	02	2	−
14	− 0.7	− 4.5	4.4	75	1026.2	0	0	9	13	5	8	02	0	−
15	2.2	− 1.2	5.6	78	1009.9	8	8	4	14	5	7	02	2	−
16	1.6	− 1.2	5.6	81	1006.1	6	6	4	23	8	7	01	8	0.0
17	− 3.4	− 3.8	4.6	97	1010.8	1	1	4	30	2	7	03	0	−
18	− 0.2	− 0.5	5.9	98	1017.9	8	8	4	04	5	4	86	8	1.8
19	2.2	2.2	7.2	100	1020.7	8	8	1	05	5	2	46	2	−
20	0.4	− 3.2	4.8	76	1025.2	7	7	4	03	7	7	02	2	−
21	− 0.6	− 7.0	3.6	62	1031.5	3	3	4	03	5	8	01	1	−
22	− 4.4	− 4.6	4.3	98	1029.3	5	3	5	35	1	8	03	1	−
23	− 1.0	− 1.4	5.5	97	1018.5	7	7	9	00	0	7	02	1	−
24	0.3	− 2.1	5.3	84	1008.7	5	5	6	15	3	7	01	2	−
25	− 2.8	− 3.2	4.8	97	1001.5	3	0	9	21	1	5	10	0	−
26	− 1.2	− 2.2	5.2	93	998.1	5	5	4	27	4	7	01	7	0.1
27	− 2.4	− 2.7	5.0	98	995.1	7	7	3	23	4	7	03	1	−
28	− 1.2	− 2.1	5.2	94	995.0	6	1	5	21	1	6	10	1	−
29	0.5	− 0.3	6.0	94	988.6	8	4	4	16	9	7	21	1	0.5
30	0.5	− 2.8	5.0	79	1003.3	4	4	7	22	7	7	02	8	0.0
31	− 1.7	− 1.9	5.3	98	1011.4	5	5	9	35	1	5	10	1	−

Godz. 13

1	2.0	0.7	6.4	91	1014.0	7	7	4	30	7	6	10	2	−
2	5.4	0.8	6.5	72	1012.3	3	3	9	16	3	6	10	4	−
3	8.0	3.6	7.9	74	1005.8	8	8	9	22	4	5	10	2	−
4	9.2	4.7	8.6	74	1007.4	3	2	9	16	6	7	02	0	−
5	10.5	4.0	8.1	64	1006.5	0	0	9	17	4	6	05	4	−
6	11.4	5.1	8.8	65	1015.1	0	0	9	21	6	6	05	4	−
7	8.6	4.0	8.2	73	1011.6	5	1	5	21	6	7	03	2	−
8	7.4	5.4	9.0	87	1000.9	7	7	4	19	8	6	61	2	0.0
9	8.6	1.9	7.0	63	1008.7	6	4	9	16	5	7	03	1	−
10	11.8	5.6	9.1	86	1005.4	3	0	9	05	4	5	05	1	−
11	9.8	6.2	9.4	78	1010.9	8	4	5	06	2	5	10	4	−
12	1.6	1.3	6.7	98	1021.4	8	8	2	03	7	5	10	5	0.0
13	2.2	− 2.8	5.0	70	1025.1	3	3	5	02	5	8	02	1	−
14	5.4	− 2.3	5.1	57	1022.6	6	6	5	15	8	6	01	1	−
15	5.5	3.3	7.8	86	1007.1	8	5	4	16	6	6	10	6	0.1
16	4.4	− 1.3	5.5	66	1006.5	6	6	5	24	6	7	01	2	−
17	1.4	− 1.5	5.5	81	1014.3	7	7	4	02	2	7	03	1	−
18	0.8	0.5	6.3	98	1017.6	8	6	2	05	8	4	69	8	4.5
19	2.8	2.8	7.5	100	1021.9	8	8	2	03	5	4	10	4	−
20	1.3	− 6.6	3.7	56	1027.9	1	1	5	03	9	6	02	1	−
21	1.2	− 6.7	3.7	55	1032.8	2	2	5	04	7	8	01	0	−
22	3.4	− 2.3	5.2	66	1026.8	3	3	5	05	4	8	01	1	−
23	4.8	− 1.1	5.8	65	1016.3	7	5	6	08	4	7	02	2	−
24	5.8	− 4.0	4.5	52	1005.8	7	7	5	17	6	7	03	1	−
25	3.0	0.9	6.5	85	1001.0	8	4	5	17	2	6	21	1	0.0
26	− 0.6	− 3.1	4.9	83	996.1	7	7	4	22	5	7	02	8	0.0
27	0.6	− 3.0	4.9	77	996.4	6	6	4	23	6	8	03	8	0.0
28	2.9	0.5	6.3	84	992.9	8	5	4	13	5	6	61	2	0.0
29	1.9	0.3	6.2	89	991.9	7	7	4	22	11	6	25	2	0.0
30	5.0	− 1.2	5.6	64	1005.7	6	6	5	24	8	7	03	1	−
31	3.1	− 2.3	5.1	68	1011.0	7	4	5	03	3	7	03	2	−

Godz. 19

1	1.6	0.0	6.1	89	1013.7	7	7	4	30	5	6	10	2	−
2	2.4	1.1	6.6	91	1011.2	3	3	9	18	3	6	10	1	−
3	5.2	4.3	8.3	94	1007.9	7	7	5	22	4	6	10	6	0.0
4	6.4	4.8	8.6	89	1006.7	2	2	9	17	4	6	10	0	−
5	8.0	4.4	8.3	78	1008.9	3	3	9	20	4	6	10	0	−
6	8.5	5.2	8.8	80	1014.4	8	8	9	23	5	7	03	1	−
7	6.8	3.8	8.0	81	1010.2	5	3	9	18	4	6	10	2	−
8	4.8	2.8	7.5	81	1006.0	7	7	4	27	9	7	02	6	0.0
9	6.2	1.9	6.9	73	1006.6	7	3	4	10	5	7	01	2	−
10	5.7	4.5	8.4	92	1006.3	0	0	9	02	1	6	10	0	−
11	3.0	3.0	7.6	100	1014.3	8	8	1	01	6	4	10	2	−
12	1.9	0.8	6.5	93	1022.8	8	8	4	04	8	7	02	2	−
13	1.3	− 0.4	6.4	89	1025.9	0	0	9	09	3	7	02	0	−
14	4.6	− 1.4	5.5	69	1019.1	4	3	6	15	7	7	03	1	−
15	5.6	1.0	6.6	72	1005.5	7	7	4	19	9	7	02	2	−
16	2.0	1.8	6.9	93	1007.6	5	5	4	28	3	7	25	2	0.0
17	− 0.6	− 0.9	5.7	98	1017.6	7	7	4	36	2	7	01	8	0.1
18	2.1	1.8	7.0	98	1018.5	8	8	1	05	8	4	28	7	1.3
19	1.7	1.7	6.9	100	1021.6	8	8	1	02	8	3	42	4	−
20	0.3	− 3.9	3.9	63	1028.9	3	2	5	03	7	8	02	0	−
21	− 0.3	− 5.2	4.2	70	1031.9	0	0	9	01	4	8	02	0	−
22	− 0.2	− 1.4	5.5	92	1022.7	0	0	9	04	1	8	02	0	−
23	3.2	1.1	6.6	85	1013.6	6	6	6	07	2	6	10	2	−
24	3.5	− 1.5	5.5	70	1004.0	5	3	5	13	3	7	01	2	−
25	0.1	0.1	6.2	100	999.4	8	7	1	35	2	3	69	7	8.4
26	− 2.0	− 2.3	5.2	98	993.5	5	5	4	00	0	7	26	2	0.5
27	0.9	− 2.0	5.3	81	996.4	3	3	5	18	3	7	02	1	−
28	4.2	3.2	7.7	93	990.2	8	8	3	14	7	5	10	6	0.0
29	0.7	− 1.9	5.3	83	996.6	8	7	4	24	12	7	03	8	0.2
30	2.6	− 0.4	5.9	81	1008.9	7	6	5	25	4	7	03	2	−
31	1.3	− 0.1	6.1	91	1010.6	8	8	9	01	2	7	01	2	−

Godz. 01

DNI	TEMPERATURA POWIETRZA T	TEMPERATURA PUNKTU ROSY T_d	PRĘŻNOŚĆ PARY WODNEJ e	WILGOTNOŚĆ WZGLĘDNA U	CIŚNIENIE ATMOSFERYCZNE P_o	ZACHMURZENIE N	N_h	h	WIATR dd	v	WIDZIALNOŚĆ V	POGODA ww	W	OPAD R
1	0.5	0.2	6.2	98	1017.5	7	7	3	23	3	5	10	1	-
2	- 1.0	- 1.6	5.4	96	1013.2	0	0	9	16	1	5	10	1	-
3	3.3	1.7	6.9	89	1008.5	4	0	9	17	1	5	10	1	-
4	5.0	3.8	8.0	91	1007.6	0	0	9	17	2	6	10	8	0.3
5	5.0	3.9	8.1	93	1004.2	6	0	9	11	3	6	10	1	-
6	5.9	4.6	8.5	92	1012.1	4	0	9	18	2	5	10	1	-
7	5.6	4.1	8.2	90	1013.5	5	3	9	18	3	6	10	1	-
8	6.2	3.2	7.7	81	1006.2	8	8	5	14	3	7	02	2	-
9	2.7	1.0	6.6	89	1008.5	0	0	9	17	1	6	10	0	-
10	3.7	3.2	7.7	97	1003.2	7	0	9	06	3	6	10	1	-
11	4.1	3.4	7.8	95	1007.1	7	1	3	02	4	6	10	2	-
12	3.9	3.2	7.7	95	1017.9	8	8	3	04	8	6	10	5	0.0
13	2.5	- 1.7	5.4	75	1022.3	8	8	4	02	7	8	02	2	-
14	1.1	- 2.2	5.2	78	1023.8	2	2	5	08	5	7	01	0	-
15	3.7	1.7	6.9	86	1012.2	8	8	8	04	2	6	61	2	0.2
16	1.9	0.8	6.5	92	1006.2	8	6	3	22	5	5	61	5	0.3
17	- 0.5	- 1.4	5.5	93	1009.9	7	7	4	18	2	6	85	1	0.6
18	0.0	- 0.9	5.7	93	1019.4	6	6	6	05	3	8	03	8	0.0
19	3.3	2.8	7.5	97	1018.8	8	8	8	03	7	5	21	6	6.4
20	2.7	1.7	6.9	92	1022.6	8	8	3	07	8	5	10	2	-
21	0.5	- 5.4	4.1	63	1032.0	3	2	9	06	5	8	02	0	-
22	- 2.0	- 3.5	4.7	89	1031.6	0	0	9	00	0	7	02	0	-
23	- 0.7	- 3.3	4.8	83	1018.6	0	0	9	12	2	8	02	0	-
24	2.5	- 3.0	4.9	67	1009.9	8	8	5	09	2	8	03	1	-
25	- 0.5	- 1.4	5.5	95	1001.2	0	0	9	13	2	6	10	1	-
26	2.3	- 0.2	6.0	84	1001.0	6	6	4	24	5	7	03	1	-
27	1.0	0.5	6.3	95	994.5	7	7	5	26	4	4	87	2	1.1
28	2.3	0.0	6.1	86	994.9	8	8	5	22	3	7	02	8	0.1
29	2.3	- 0.5	5.9	82	987.7	7	7	5	19	4	6	10	1	-
30	0.5	0.2	6.2	98	1001.0	7	7	5	20	4	7	26	8	1.9
31	- 1.7	- 2.0	5.3	98	1011.2	2	0	9	00	0	5	10	0	-

Godz. 07

DNI	TEMPERATURA POWIETRZA T	TEMPERATURA PUNKTU ROSY T_d	PRĘŻNOŚĆ PARY WODNEJ e	WILGOTNOŚĆ WZGLĘDNA U	CIŚNIENIE ATMOSFERYCZNE P_o	ZACHMURZENIE N	N_h	h	WIATR dd	v	WIDZIALNOŚĆ V	POGODA ww	W	OPAD R
1	2.0	0.8	6.5	92	1015.5	8	8	3	23	4	5	10	2	-
2	- 0.9	- 1.6	5.4	95	1011.2	4	1	9	00	0	5	10	0	-
3	2.0	1.0	6.6	94	1006.1	7	0	9	17	3	4	10	1	-
4	2.1	1.8	7.0	98	1006.5	5	5	9	14	3	6	10	1	-
5	2.5	1.7	6.9	95	1004.0	6	0	9	12	3	4	10	2	-
6	4.2	3.5	7.8	95	1013.8	6	4	9	18	3	4	10	1	-
7	3.7	2.8	7.5	94	1012.4	7	7	6	17	2	5	10	2	-
8	5.8	4.3	8.3	90	1000.5	8	8	8	14	4	6	10	2	-
9	0.7	0.2	6.2	96	1007.3	4	0	9	12	1	6	10	0	-
10	2.7	2.2	7.2	96	1003.8	7	0	9	05	2	6	10	2	-
11	4.1	3.9	8.0	98	1008.9	8	8	3	02	4	3	46	2	-
12	3.5	2.5	7.3	92	1019.7	8	8	4	04	8	7	02	6	0.0
13	0.0	- 2.7	5.0	81	1022.5	4	4	4	04	6	8	02	1	-
14	0.3	- 2.2	5.2	84	1021.7	0	0	9	08	4	7	02	0	-
15	3.1	2.6	7.4	97	1008.0	8	4	3	08	3	6	61	6	1.8
16	2.1	1.0	6.6	92	1006.5	8	6	3	22	4	5	10	6	0.8
17	- 1.1	- 1.8	5.3	95	1011.3	6	6	4	18	2	6	10	8	1.8
18	1.7	- 1.2	5.6	80	1019.2	5	4	5	06	7	7	03	1	-
19	3.2	2.4	7.3	95	1020.0	8	8	3	04	6	5	10	2	-
20	1.9	- 0.7	5.8	84	1024.5	7	7	4	07	7	8	03	1	-
21	0.5	- 5.4	4.1	63	1032.6	3	3	5	07	3	8	01	0	-
22	- 3.2	- 3.9	4.6	95	1029.1	4	0	9	13	2	6	10	0	-
23	- 0.3	- 2.7	5.0	84	1017.1	7	7	9	11	1	8	03	1	-
24	1.7	- 1.4	5.5	78	1006.8	7	7	9	11	3	7	01	2	-
25	- 1.1	- 1.7	5.4	96	1000.5	6	4	9	13	1	6	10	1	-
26	- 0.1	- 0.9	5.7	93	999.1	5	5	5	22	4	6	10	8	0.0
27	- 1.7	- 2.2	5.2	96	995.8	7	7	3	21	5	7	01	8	1.0
28	0.7	- 0.5	5.9	91	993.2	8	8	9	07	2	6	10	2	-
29	2.1	- 0.5	5.9	84	989.3	7	7	5	26	8	6	10	8	0.3
30	0.8	- 0.9	5.7	87	1002.8	7	7	5	20	5	6	86	2	0.1
31	- 1.9	- 2.1	5.2	98	1011.9	7	0	9	00	0	4	10	1	-

Godz. 13

1	3.3	0.8	6.5	85	1015.9	8	8	3	27	4	6	10	2	-
2	8.4	1.2	6.7	61	1010.4	8	0	9	14	2	6	05	1	-
3	7.8	6.2	9.5	90	1007.9	6	5	9	21	2	5	28	5	1.3
4	13.1	5.9	9.3	62	1005.1	4	4	9	12	1	6	05	1	-
5	10.4	4.6	8.5	67	1005.6	8	0	9	18	3	6	05	2	-
6	12.2	5.5	9.0	63	1014.1	4	1	9	18	3	6	05	1	-
7	10.1	4.6	8.5	69	1010.1	6	2	6	18	3	6	05	2	-
8	5.8	4.6	8.5	92	1002.5	8	4	4	24	8	7	21	6	1.0
9	10.6	2.8	7.5	59	1005.5	7	4	9	08	4	7	03	1	-
10	5.9	3.9	8.1	87	1004.7	4	0	9	03	3	6	10	1	-
11	4.1	4.1	8.2	100	1012.1	9	9	-	04	6	2	45	4	-
12	3.0	1.5	6.8	89	1021.2	8	8	4	04	10	7	03	6	0.1
13	5.0	- 0.2	6.0	69	1022.8	1	1	4	03	5	8	01	0	-
14	4.2	- 0.5	5.9	71	1019.8	7	7	4	11	7	7	02	1	-
15	4.8	3.9	8.1	95	1005.3	8	6	3	14	4	5	21	6	0.8
16	3.1	2.3	7.2	94	1007.5	7	7	4	26	5	6	10	8	1.0
17	2.1	- 0.7	5.8	82	1014.8	6	4	5	04	2	7	01	8	2.4
18	2.1	0.2	6.2	87	1018.9	7	7	5	03	9	7	02	8	0.1
19	3.9	3.2	7.7	95	1020.9	8	8	5	03	6	4	10	4	-
20	4.1	- 1.2	5.6	68	1026.7	3	1	4	06	8	8	02	1	-
21	3.7	- 3.5	4.7	59	1033.6	1	1	6	04	5	8	02	0	-
22	6.0	- 4.4	4.4	47	1025.2	5	0	9	04	2	7	02	0	-
23	4.2	1.0	6.6	79	1014.7	7	4	6	03	5	7	03	2	-
24	6.6	- 1.9	5.3	55	1003.7	7	7	5	12	5	8	03	1	-
25	4.7	0.0	6.1	71	1001.3	8	5	9	29	2	6	05	2	-
26	2.9	- 3.5	4.7	63	995.0	6	6	5	18	5	7	02	8	0.0
27	5.0	- 0.9	5.7	67	995.7	6	6	5	22	6	7	03	1	-
28	1.8	1.5	6.8	98	989.5	8	6	3	07	6	6	68	2	1.5
29	2.8	0.0	6.1	83	994.3	7	7	4	25	5	7	26	2	1.8
30	3.4	0.6	6.4	83	1006.4	7	3	5	26	2	6	10	8	2.8
31	4.1	0.2	6.2	77	1011.5	7	5	5	36	3	7	03	2	-

Godz. 19

1	2.3	- 0.2	6.0	84	1014.7	8	8	3	23	3	5	10	2	-
2	5.9	1.5	6.8	73	1010.2	6	0	9	20	1	6	05	2	-
3	8.3	6.1	9.4	85	1007.3	7	7	4	16	2	6	10	2	-
4	9.6	5.0	8.7	72	1004.6	4	0	9	09	2	6	05	1	-
5	6.8	6.1	9.4	95	1010.0	3	0	9	21	1	5	10	1	-
6	8.0	4.4	8.4	78	1014.4	7	7	9	20	1	6	10	1	-
7	8.8	4.8	8.6	75	1008.5	8	5	5	16	2	6	10	8	0.0
8	4.9	2.8	7.5	87	1007.6	0	0	9	21	2	6	10	1	-
9	6.6	3.0	7.6	78	1003.7	7	2	9	04	4	6	10	2	-
10	4.3	3.6	7.9	95	1005.9	7	0	9	03	5	6	10	1	-
11	3.7	3.7	8.0	100	1014.6	8	8	2	04	6	3	51	4	0.0
12	2.3	0.0	6.1	86	1021.7	8	8	4	03	9	8	02	2	-
13	2.2	- 1.9	5.3	74	1023.7	0	0	9	09	3	7	02	0	-
14	3.7	0.2	6.2	77	1017.2	8	8	4	11	1	7	02	2	-
15	3.6	2.3	7.2	91	1005.3	8	6	3	23	6	5	60	5	0.0
16	2.4	- 2.4	5.1	70	1008.7	6	2	4	28	2	8	01	8	0.1
17	1.3	- 0.9	5.7	85	1017.5	5	5	6	02	5	8	03	2	-
18	2.8	2.0	7.1	96	1013.2	8	8	4	04	12	6	61	8	6.4
19	2.8	2.0	7.1	96	1020.9	8	8	3	04	7	4	10	2	-
20	1.6	- 4.7	4.3	62	1029.6	3	1	4	06	8	8	03	0	-
21	1.7	- 3.5	4.7	67	1032.4	1	0	9	04	5	8	02	0	-
22	2.5	0.2	6.2	86	1030.3	0	0	9	04	7	8	01	0	-
23	4.4	- 2.7	5.0	60	1012.5	3	2	5	00	0	8	01	1	-
24	3.9	0.8	6.5	80	1002.2	7	4	6	14	2	7	03	2	-
25	3.1	- 1.2	5.6	74	1001.6	7	7	4	27	4	7	01	2	-
26	1.0	- 1.4	5.5	85	993.5	6	6	5	27	2	7	02	8	0.3
27	3.8	0.0	6.1	76	995.0	6	5	5	18	5	7	01	2	-
28	2.7	2.2	7.2	96	987.4	7	7	5	12	3	6	10	9	3.4
29	2.3	0.0	6.1	86	999.5	6	4	5	25	6	7	01	8	0.5
30	2.3	- 0.2	6.0	84	1009.3	2	2	9	29	1	7	02	1	-
31	2.9	0.0	6.1	81	1011.8	6	0	9	01	1	7	01	2	-

Godz. 01

DNI	TEMPERATURA POWIETRZA T	TEMPERATURA PUNKTU ROSY T_d	PRĘŻNOŚĆ PARY WODNEJ e	WILGOTNOŚĆ WZGLĘDNA U	CIŚNIENIE ATMOSFERYCZNE P_o	ZACHMURZENIE N	N_h	h	WIATR dd	v	WIDZIALNOŚĆ V	POGODA ww	W	OPAD R
1	− 0.5	− 1.7	5.4	91	1012.9	2	2	5	26	3	7	01	1	−
2	0.4	− 0.7	5.8	91	1013.3	8	8	5	28	6	7	02	2	−
3	− 1.7	− 3.0	4.9	91	1014.3	0	0	9	14	2	7	02	1	−
4	2.1	1.3	6.7	95	1009.9	8	8	4	29	3	4	10	6	1.1
5	1.1	0.6	6.4	96	1011.4	0	0	9	08	2	6	10	0	−
6	1.8	1.5	6.8	98	1014.5	0	0	9	15	2	4	10	0	−
7	2.7	2.4	7.3	98	1016.2	9	9	.	14	2	1	51	6	0.0
8	2.5	1.7	6.9	94	1012.9	8	9	4	14	2	5	10	6	2.2
9	4.7	1.0	6.6	75	1009.7	2	2	4	23	7	7	01	1	−
10	5.2	2.3	7.2	82	1009.7	6	6	5	09	7	7	03	1	−
11	4.9	2.8	7.5	87	1011.0	0	0	9	10	1	7	02	0	−
12	3.9	2.6	7.4	91	1014.9	0	0	9	05	2	6	10	0	−
13	− 1.1	− 3.5	4.7	83	1023.8	8	8	5	05	8	7	02	2	−
14	− 1.0	− 3.3	4.8	85	1031.2	0	0	9	09	3	8	02	0	−
15	2.2	− 4.1	4.5	63	1020.6	0	0	9	12	8	8	02	0	−
16	5.4	3.2	7.7	86	1009.0	4	4	4	19	9	7	01	6	1.0
17	2.3	1.5	6.8	95	1009.2	8	8	4	22	3	6	10	6	0.2
18	2.2	1.0	6.6	92	1016.5	8	8	4	04	6	7	02	2	−
19	3.8	2.5	7.3	91	1020.0	8	8	4	03	4	7	02	6	0.0
20	2.6	1.5	6.8	92	1021.1	8	8	3	36	5	5	51	2	0.0
21	− 2.9	− 7.8	3.4	68	1027.0	0	0	9	36	7	7	02	0	−
22	− 1.5	− 6.0	3.9	72	1028.2	0	0	9	36	6	8	02	0	−
23	− 0.1	− 3.3	4.8	79	1020.1	0	0	9	02	3	8	02	1	−
24	1.6	− 1.9	5.3	77	1014.0	8	8	5	09	3	6	02	2	−
25	− 2.6	− 6.0	3.9	80	1005.6	0	0	9	06	1	7	02	0	−
26	0.7	− 2.4	5.1	79	997.8	7	7	5	33	1	7	03	2	−
27	− 1.6	− 2.7	5.0	92	991.7	8	6	3	02	4	6	73	1	0.3
28	− 1.8	− 3.0	4.9	91	1000.1	0	0	9	19	5	7	02	1	−
29	3.1	2.6	7.4	97	994.2	8	8	4	10	3	5	10	8	2.4
30	0.3	− 2.2	5.2	84	1004.2	0	0	9	22	9	8	02	1	−
31	0.4	− 1.2	5.6	89	1011.0	7	0	9	01	2	7	03	1	−

Godz. 07

DNI	TEMPERATURA POWIETRZA T	TEMPERATURA PUNKTU ROSY T_d	PRĘŻNOŚĆ PARY WODNEJ e	WILGOTNOŚĆ WZGLĘDNA U	CIŚNIENIE ATMOSFERYCZNE P_o	ZACHMURZENIE N	N_h	h	WIATR dd	v	WIDZIALNOŚĆ V	POGODA ww	W	OPAD R
1	− 1.3	− 2.2	5.2	92	1012.2	4	0	9	25	5	7	03	1	−
2	0.3	− 0.5	5.9	94	1013.5	8	9	4	26	3	6	10	2	−
3	− 2.3	− 2.9	4.9	96	1012.0	6	0	9	13	2	5	10	1	−
4	1.6	1.1	6.6	96	1011.0	7	7	4	17	4	3	44	4	−
5	0.6	0.0	6.1	96	1012.0	9	9	.	12	4	1	45	0	−
6	− 0.2	− 0.5	5.9	98	1016.6	9	9	.	20	3	1	45	4	−
7	3.8	3.6	7.9	98	1014.9	9	9	.	23	2	1	45	6	0.5
8	2.2	1.7	6.9	96	1010.9	9	9	.	14	3	1	45	6	0.5
9	0.2	− 0.4	5.9	96	1012.2	1	0	9	22	2	6	10	1	−
10	3.4	2.3	7.2	92	1008.6	6	2	3	09	3	6	10	1	−
11	3.1	1.7	6.9	91	1012.1	2	0	9	12	2	7	03	0	−
12	3.9	3.4	7.8	97	1016.4	8	8	2	02	8	2	44	4	−
13	− 1.7	− 4.4	4.4	82	1025.1	7	7	5	05	8	7	02	2	−
14	− 1.8	− 5.7	4.0	74	1031.1	0	0	9	09	6	8	02	0	−
15	1.6	− 3.3	4.8	69	1015.3	5	5	5	14	9	8	02	1	−
16	3.5	1.7	6.9	87	1007.5	8	8	4	20	8	6	10	1	−
17	0.5	− 0.3	6.0	94	1011.2	5	5	5	00	0	6	10	1	−
18	2.8	2.0	7.1	95	1016.3	8	8	4	06	5	4	31	6	0.4
19	2.3	1.8	6.9	96	1020.1	8	8	4	02	3	4	60	2	0.3
20	− 1.4	− 3.3	4.8	87	1022.5	5	5	4	02	8	8	02	5	0.0
21	− 3.8	− 8.6	3.2	68	1028.0	0	0	9	01	9	7	02	0	−
22	− 2.9	− 6.7	3.7	76	1027.2	5	0	9	00	0	8	03	1	−
23	− 1.4	− 2.7	5.0	89	1019.0	0	0	9	00	0	8	02	0	−
24	0.5	− 2.7	5.0	79	1012.2	8	8	5	10	4	7	02	2	−
25	− 2.3	− 4.7	4.3	84	1003.8	2	0	9	04	3	7	03	0	−
26	− 1.3	− 1.6	5.4	98	997.3	8	8	0	22	5	3	42	2	−
27	− 2.8	− 4.4	4.4	87	993.4	7	7	5	30	7	7	01	7	2.2
28	− 1.0	− 2.4	5.1	90	999.5	7	7	5	14	5	7	02	1	−
29	1.9	1.1	6.6	94	994.0	8	8	5	21	6	6	10	8	5.9
30	0.4	− 2.7	5.0	79	1007.1	3	0	9	21	8	8	03	0	−
31	0.7	− 1.4	5.5	87	1011.5	7	7	9	01	4	7	01	2	−

Godz. 13

1	2.2	− 0.7	5.8	80	1011.9	7	7	4	26	10	7	02	1	−
2	1.5	− 1.4	5.5	80	1014.4	8	8	4	17	4	7	02	2	−
3	5.9	0.0	6.1	67	1009.2	6	3	9	14	5	6	05	2	−
4	9.0	3.8	8.0	70	1011.1	1	0	9	21	5	7	01	4	−
5	1.8	1.0	6.6	94	1012.3	8	8	2	16	7	5	10	4	−
6	5.1	4.6	8.5	97	1017.6	7	7	2	24	1	3	42	4	−
7	6.8	6.1	9.4	95	1014.6	7	7	4	23	7	6	10	6	0.3
8	8.6	6.1	9.4	83	1006.2	7	6	4	16	8	6	05	4	−
9	8.5	− 0.2	6.0	54	1011.9	4	1	5	21	3	8	01	0	−
10	14.1	5.6	9.1	57	1008.0	8	0	9	13	6	7	01	2	−
11	15.6	2.8	7.5	43	1012.2	7	0	9	15	6	7	02	1	−
12	3.8	2.6	7.4	93	1019.2	8	8	4	04	8	7	02	4	−
13	4.5	− 3.8	4.6	54	1025.7	0	0	9	07	5	8	01	1	−
14	6.0	− 5.4	4.1	43	1027.6	0	0	9	13	10	8	02	0	−
15	8.3	− 0.2	6.0	55	1012.8	6	5	6	14	7	8	03	1	−
16	6.6	− 0.7	5.8	59	1009.0	7	7	5	24	7	6	05	2	−
17	3.8	− 1.9	5.3	66	1013.7	7	7	5	24	2	7	02	2	−
18	6.7	2.5	7.3	74	1017.3	8	8	4	06	9	6	05	2	−
19	5.3	4.1	8.2	92	1020.8	6	6	4	02	4	5	10	6	0.2
20	0.7	− 4.7	4.3	66	1024.1	7	7	5	35	8	8	02	2	−
21	1.6	− 7.8	3.4	50	1027.8	1	0	9	01	9	8	02	0	−
22	4.3	− 4.1	4.5	54	1024.4	7	7	5	01	5	8	02	1	−
23	6.3	− 5.0	4.2	44	1017.0	7	7	5	10	4	8	02	1	−
24	3.8	− 4.4	4.4	54	1009.7	6	6	5	11	7	7	01	8	0.0
25	6.4	− 5.0	4.2	43	1000.4	5	3	6	13	5	8	03	1	−
26	1.2	− 0.9	5.7	87	996.8	8	8	8	25	4	4	70	8	0.0
27	2.1	− 3.4	4.1	57	997.1	5	5	5	24	7	8	02	7	0.0
28	2.8	− 1.7	6.9	92	997.3	8	8	2	12	2	5	10	8	0.4
29	3.3	− 2.7	5.0	85	996.9	7	7	4	22	13	8	03	2	−
30	6.2	− 2.4	5.1	54	1008.5	7	4	5	19	9	8	03	1	−
31	4.3	− 0.8	5.9	71	1010.8	8	2	5	07	6	6	10	2	−

Godz. 19

1	0.6	− 0.5	5.9	91	1012.6	8	8	4	26	7	7	02	2	−
2	− 0.2	− 1.9	5.3	88	1014.8	8	8	3	18	3	6	10	2	−
3	3.5	0.8	6.5	82	1007.6	8	8	5	21	6	6	60	2	0.0
4	5.0	1.7	6.9	78	1011.1	0	0	9	12	4	7	01	0	−
5	2.5	1.7	6.9	94	1019.1	0	0	9	12	4	7	01	1	−
6	4.5	2.6	7.4	88	1017.2	8	8	9	10	3	5	10	4	−
7	4.3	4.1	8.2	98	1014.0	0	0	9	16	2	3	46	1	−
8	6.2	2.5	7.3	77	1006.7	8	8	4	21	8	7	02	8	0.2
9	6.9	2.8	7.5	75	1010.5	5	5	9	10	4	7	03	1	−
10	10.2	4.3	8.3	67	1009.0	0	0	9	13	4	7	01	1	−
11	8.6	4.8	8.6	76	1013.4	0	0	9	14	1	6	10	1	−
12	1.4	0.0	6.1	90	1021.5	8	8	4	03	9	7	02	2	−
13	0.8	− 4.7	4.3	66	1027.6	0	0	9	06	6	8	02	0	−
14	3.5	− 6.0	3.9	50	1024.6	1	1	9	11	7	8	02	0	−
15	6.5	3.6	7.9	81	1010.5	8	8	4	16	8	6	60	2	0.1
16	4.5	2.3	7.2	86	1008.6	8	8	4	20	4	7	21	2	0.6
17	2.9	− 0.5	5.9	78	1016.3	8	8	5	04	3	7	02	2	−
18	5.8	3.0	7.6	82	1018.7	8	8	5	07	4	7	03	2	−
19	4.0	2.1	7.1	88	1020.6	8	8	3	36	4	4	10	5	0.0
20	− 0.4	− 9.4	3.0	51	1025.4	3	3	5	36	7	8	01	1	−
21	0.0	− 5.7	4.0	64	1027.7	1	0	9	34	5	8	01	0	−
22	3.1	− 2.4	5.1	67	1021.2	7	7	9	33	4	8	02	2	−
23	3.8	− 2.7	5.0	62	1015.5	8	8	5	10	3	8	02	8	0.0
24	2.3	− 5.0	4.2	57	1007.4	4	4	6	11	5	7	01	1	−
25	3.4	− 2.7	5.0	64	998.9	8	8	5	01	1	7	03	2	−
26	0.9	− 4.1	4.5	73	995.7	7	7	5	15	4	7	02	8	0.1
27	0.2	− 1.7	5.4	89	999.6	5	5	5	21	5	6	26	2	0.1
28	2.4	1.5	6.8	94	996.2	8	8	2	08	4	6	10	2	−
29	1.2	− 1.4	5.5	83	999.8	7	7	5	21	6	8	03	8	0.0
30	4.1	− 2.7	5.0	62	1009.1	7	0	9	19	3	7	01	2	−
31	0.5	0.2	6.2	98	1008.5	8	7	3	36	7	6	68	8	3.6

Godz. 01

DNI	TEMPERATURA POWIETRZA	TEMPERATURA PUNKTU ROSY	PREŻNOŚĆ PARY WODNEJ	WILGOTNOŚĆ WZGLĘDNA	CIŚNIENIE ATMOSFERYCZNE	ZACHMURZENIE			WIATR		WIDZIALNOŚĆ	POGODA		OPAD
	T	T_d	e	U	P_o	N	N_h	h	dd	v	V	ww	W	R
1	- 1.3	- 3.0	4.9	88	1015.4	8	0	9	26	3	7	02	0	-
2	0.5	- 1.7	5.4	86	1013.9	8	8	4	20	2	6	10	2	-
3	- 1.0	- 1.9	5.3	94	1012.5	0	0	9	13	2	5	10	1	-
4	1.8	1.3	6.7	96	1010.0	5	5	4	20	3	4	10	1	-
5	2.4	1.6	6.9	95	1008.6	0	0	9	11	2	5	10	0	-
6	5.5	4.3	8.3	92	1013.6	0	0	9	26	1	4	10	0	-
7	5.6	4.9	8.7	95	1015.6	8	8	2	25	1	4	20	6	2.3
8	3.0	3.0	7.6	100	1010.8	0	0	9	18	2	5	10	0	-
9	2.3	1.5	6.8	95	1010.2	0	0	9	23	2	7	02	1	-
10	5.3	3.0	7.6	86	1005.5	0	0	9	10	4	7	02	0	-
11	6.6	4.3	8.3	86	1008.6	0	0	9	11	1	7	02	0	-
12	4.8	4.3	8.3	97	1014.8	0	0	9	35	3	5	10	0	-
13	0.8	- 0.9	5.7	87	1022.2	8	8	5	05	6	7	03	2	-
14	0.8	- 3.8	4.6	70	1027.6	0	0	9	11	4	7	02	0	-
15	3.4	- 3.3	4.8	62	1015.5	7	7	5	15	5	7	02	1	-
16	6.3	4.8	8.6	90	1007.1	8	8	4	20	5	6	80	2	0.0
17	1.1	0.2	6.2	93	1009.5	7	7	4	24	3	6	10	2	-
18	0.1	0.1	6.2	100	1016.6	8	7	3	01	4	5	71	6	1.4
19	3.9	3.2	7.7	95	1019.0	8	8	3	04	2	6	10	1	-
20	3.2	2.4	7.3	95	1021.7	8	8	2	05	4	3	44	4	-
21	- 2.4	- 7.0	3.6	70	1029.0	1	0	9	02	6	8	02	0	-
22	- 3.1	- 4.4	4.4	89	1029.8	0	0	9	35	2	8	02	0	-
23	- 0.2	- 3.0	4.9	82	1019.8	7	7	6	03	2	8	02	1	-
24	1.3	- 3.3	4.8	71	1012.2	7	7	5	10	2	8	02	1	-
25	1.7	- 2.4	5.1	73	1003.7	0	0	9	13	1	7	02	1	-
26	1.0	0.2	6.2	94	997.8	8	8	9	25	1	7	60	2	0.0
27	- 2.3	- 3.5	4.7	91	993.2	5	5	5	27	2	6	10	8	0.0
28	- 0.6	- 2.4	5.1	87	998.2	6	6	5	18	4	7	02	1	-
29	5.5	- 0.7	5.8	64	991.7	8	8	5	25	3	7	02	2	-
30	0.6	- 1.7	5.4	83	1004.0	0	0	9	22	6	6	02	0	-
31	- 1.5	- 2.4	5.1	92	1010.9	0	0	9	01	1	7	02	0	-

Godz. 07

DNI	TEMPERATURA POWIETRZA	TEMPERATURA PUNKTU ROSY	PREŻNOŚĆ PARY WODNEJ	WILGOTNOŚĆ WZGLĘDNA	CIŚNIENIE ATMOSFERYCZNE	ZACHMURZENIE			WIATR		WIDZIALNOŚĆ	POGODA		OPAD
	T	T_d	e	U	P_o	N	N_h	h	dd	v	V	ww	W	R
1	- 1.4	- 2.7	5.0	90	1014.3	3	0	9	26	4	7	01	1	-
2	- 0.6	- 2.2	5.2	89	1013.5	8	8	4	24	2	5	10	2	-
3	- 0.6	- 1.5	5.5	94	1009.5	7	7	6	14	1	5	10	1	-
4	2.0	1.2	6.7	94	1010.2	0	0	9	20	1	4	10	1	-
5	0.4	0.1	6.2	98	1008.8	0	0	9	10	2	2	46	0	-
6	1.4	1.1	6.6	98	1016.0	9	9	.	00	0	1	47	4	-
7	4.1	4.1	8.2	100	1015.1	9	9	.	19	2	1	45	4	-
8	1.9	1.4	6.7	96	1007.2	7	7	5	15	1	4	10	1	-
9	- 0.5	- 1.4	5.5	94	1011.4	2	1	5	00	0	4	10	0	-
10	4.0	3.3	7.7	95	1005.6	7	6	5	12	2	5	10	1	-
11	4.9	3.6	7.9	91	1010.0	6	0	9	13	1	6	10	1	-
12	3.7	3.7	8.0	100	1017.0	9	9	.	01	6	2	43	4	-
13	- 1.0	- 3.0	4.9	87	1023.6	8	8	5	08	6	7	02	2	-
14	- 0.7	- 4.4	4.4	76	1027.1	0	0	9	11	3	7	02	0	-
15	2.6	- 2.2	5.2	71	1011.3	7	7	5	15	6	7	03	1	-
16	3.0	- 0.7	5.8	77	1007.6	7	7	5	24	6	7	01	8	0.8
17	0.4	- 0.2	6.0	96	1011.4	7	7	4	31	2	6	10	8	8.1
18	0.7	0.4	6.3	98	1014.7	8	6	3	05	4	6	71	6	3.0
19	3.6	3.4	7.8	98	1019.7	8	7	2	04	2	4	61	6	10.0
20	- 1.4	- 2.7	5.0	90	1023.7	7	7	4	03	5	6	10	4	-
21	- 3.8	- 7.4	3.5	75	1030.2	0	0	9	01	5	8	02	0	-
22	- 3.6	- 4.1	4.5	97	1028.5	0	0	9	34	1	3	48	0	-
23	0.4	- 1.9	5.3	84	1018.3	5	5	9	06	2	7	01	2	-
24	0.7	- 2.4	5.1	79	1009.9	6	6	6	12	3	7	01	2	-
25	1.6	- 1.7	5.4	78	1001.5	7	7	9	12	3	6	10	1	-
26	0.1	- 0.8	5.8	94	998.4	8	6	3	25	4	6	71	6	2.3
27	- 1.9	- 3.0	4.9	91	995.8	8	6	4	23	3	7	03	8	6.1
28	- 0.9	- 2.4	5.1	88	996.6	6	6	5	14	1	6	10	1	-
29	1.3	- 3.3	4.8	71	993.0	7	7	5	21	7	7	01	2	-
30	0.9	- 2.4	5.1	78	1006.2	2	2	5	21	5	7	03	0	-
31	- 0.3	- 1.2	5.6	93	1011.5	8	8	9	03	1	6	10	1	-

Godz. 13

1	0.0	- 0.9	5.7	93	1014.7	8	8	3	26	2	5	10	1	-
2	4.2	- 0.2	6.0	72	1013.3	7	0	9	00	0	6	10	2	-
3	9.2	1.7	6.9	59	1007.4	1	0	9	21	5	6	05	1	-
4	11.1	1.7	6.9	52	1008.8	1	0	9	14	5	7	02	0	-
5	12.2	3.8	8.0	57	1008.3	1	0	9	14	4	7	03	4	-
6	11.2	5.5	9.0	68	1016.1	6	6	9	20	3	7	03	4	-
7	8.3	6.1	9.4	85	1013.8	1	1	4	18	4	5	10	4	-
8	8.7	5.0	8.7	76	1004.6	6	6	5	21	6	6	25	2	0.0
9	9.7	1.9	7.0	58	1009.0	5	0	9	11	5	7	03	1	-
10	14.6	8.1	10.8	65	1005.2	7	0	9	10	3	6	05	2	-
11	11.9	6.8	9.9	71	1010.6	8	3	9	13	2	7	03	2	-
12	4.1	3.2	7.7	94	1018.8	8	8	2	05	5	5	10	5	0.0
13	2.8	- 3.3	4.8	64	1024.6	1	1	5	11	6	8	01	1	-
14	5.4	- 3.8	4.6	51	1023.7	0	0	9	14	10	7	02	0	-
15	6.7	3.8	8.0	81	1009.7	7	7	4	18	6	7	03	8	0.0
16	4.9	1.7	6.9	80	1008.2	8	8	5	23	5	7	02	2	-
17	2.6	- 1.7	5.4	74	1014.0	6	6	4	34	2	6	10	2	-
18	7.0	5.3	8.9	88	1014.9	6	5	4	08	6	6	10	7	0.0
19	5.1	4.4	8.4	95	1020.5	8	8	2	04	2	3	42	6	0.2
20	1.9	- 3.3	4.8	68	1025.3	4	4	5	02	5	8	03	1	-
21	2.0	- 7.4	3.5	50	1030.2	0	0	9	03	8	8	02	0	-
22	6.0	- 5.4	4.1	43	1024.9	1	0	9	01	4	8	03	4	-
23	5.6	- 2.7	5.0	55	1015.9	7	7	5	09	4	6	03	1	-
24	5.7	- 3.8	4.9	53	1006.5	7	3	6	12	4	8	03	1	-
25	5.8	- 3.0	4.9	53	999.8	8	2	6	12	1	7	01	6	0.0
26	0.8	- 2.2	5.2	81	997.4	7	7	4	24	5	7	02	7	0.1
27	1.7	- 3.3	4.8	70	997.8	7	7	4	24	5	7	02	2	-
28	4.7	2.1	7.1	84	994.3	8	8	4	14	4	6	80	2	0.0
29	2.1	- 1.9	5.3	74	998.5	7	7	4	24	8	7	27	2	0.0
30	7.3	- 5.0	4.2	41	1006.9	8	2	7	25	6	8	01	1	-
31	3.5	- 0.9	5.7	73	1009.3	8	8	9	03	3	7	02	2	-

Godz. 19

1	0.8	- 0.7	5.8	89	1014.6	8	8	3	27	2	5	10	2	-
2	3.4	0.0	6.1	78	1012.6	7	5	9	18	2	6	10	2	-
3	5.2	3.4	7.8	88	1008.8	8	8	2	24	3	4	10	6	0.1
4	6.5	3.0	7.6	78	1008.4	0	0	9	10	2	6	10	0	-
5	7.1	4.4	8.4	83	1010.1	0	0	9	12	2	7	02	0	-
6	8.7	7.1	10.1	90	1015.8	8	6	3	17	1	5	61	2	0.4
7	6.6	5.9	9.3	95	1012.2	1	1	5	17	1	5	10	8	0.3
8	6.0	3.8	8.0	86	1007.5	8	8	4	25	6	7	25	2	0.0
9	7.4	2.8	7.5	73	1007.2	4	2	9	11	4	7	01	1	-
10	11.6	8.0	10.7	78	1006.4	3	0	9	12	2	6	10	1	-
11	9.4	7.0	10.0	84	1012.6	2	2	9	36	2	6	10	1	-
12	2.5	1.0	6.6	90	1020.3	8	8	4	06	7	6	10	2	-
13	2.4	- 2.4	5.1	70	1026.0	0	0	9	09	3	7	02	0	-
14	4.3	- 1.7	5.4	65	1020.2	5	5	5	12	6	7	03	1	-
15	8.3	5.8	9.2	84	1007.6	8	8	5	18	3	6	10	2	-
16	4.3	3.0	7.6	91	1007.4	7	7	4	24	4	6	10	8	0.3
17	2.1	- 1.2	5.6	79	1016.1	8	2	4	01	1	7	01	2	-
18	6.4	3.6	7.9	83	1017.2	7	7	5	05	2	6	10	2	-
19	4.1	3.9	8.0	98	1020.6	8	8	2	04	4	3	44	2	-
20	1.0	- 7.4	3.5	54	1026.7	0	0	9	02	5	8	02	0	-
21	0.2	- 6.7	3.7	60	1029.5	0	0	9	36	4	8	02	0	-
22	2.5	- 3.5	4.7	64	1021.3	0	0	9	01	3	8	01	0	-
23	3.6	- 1.2	5.6	70	1013.9	4	4	5	06	2	7	01	8	0.0
24	5.1	- 3.0	4.9	55	1004.7	8	8	6	11	2	7	02	2	-
25	3.1	- 1.7	5.4	72	998.7	8	4	6	31	2	7	03	2	-
26	0.6	- 1.7	5.4	92	993.7	7	7	4	12	2	7	01	8	0.1
27	1.2	- 1.7	5.4	81	998.3	7	7	5	21	2	7	02	8	0.8
28	4.4	3.4	7.8	93	992.7	8	8	5	11	3	5	10	8	0.0
29	2.0	- 3.0	4.9	70	999.4	3	3	4	23	7	8	02	8	0.0
30	5.1	- 3.5	4.7	55	1008.3	4	3	5	24	3	8	03	1	-
31	0.2	- 0.1	6.1	98	1009.0	8	7	3	34	3	3	73	6	3.5

Godz. 01

DNI	TEMPERATURA POWIETRZA T	TEMPERATURA PUNKTU ROSY T_d	PRĘŻNOŚĆ PARY WODNEJ e	WILGOTNOŚĆ WZGLĘDNA U	CIŚNIENIE ATMOSFERYCZNE P_o	ZACHMURZENIE N	N_h	h	WIATR dd	v	WIDZIALNOŚĆ V	POGODA ww	W	OPAD R
1	- 0.9	- 1.2	5.6	98	1017.3	8	8	4	00	0	6	10	1	-
2	- 1.4	- 2.0	5.3	96	1013.5	0	0	9	20	1	6	10	1	-
3	1.3	- 0.5	5.9	88	1009.8	0	0	9	16	2	5	10	1	-
4	2.2	1.7	6.9	96	1008.8	0	0	9	00	0	6	10	1	-
5	4.2	3.2	7.7	93	1005.7	0	0	9	07	2	6	10	0	-
6	2.4	2.4	7.3	100	1013.5	9	9	.	19	2	1	47	1	-
7	3.9	3.9	8.1	100	1015.2	9	9	.	21	2	1	47	8	0.1
8	3.5	1.9	7.0	89	1008.3	0	0	9	13	2	7	02	0	-
9	0.5	0.0	6.1	96	1009.7	0	0	9	21	2	7	02	1	-
10	5.1	3.4	7.8	88	1003.1	0	0	9	06	3	7	01	1	-
11	7.3	5.9	9.3	91	1006.4	0	0	9	06	2	7	01	1	-
12	4.1	3.9	8.0	98	1016.5	8	8	3	35	3	5	10	2	-
13	1.5	0.0	6.1	90	1021.1	8	8	4	03	5	7	02	2	-
14	0.3	- 2.7	5.0	80	1024.6	0	0	9	08	4	7	02	1	-
15	3.0	0.2	6.2	80	1012.5	8	8	5	09	5	7	02	2	-
16	2.7	0.2	6.2	84	1006.8	8	8	4	21	9	7	02	2	-
17	- 1.8	- 2.3	5.1	96	1010.0	2	2	4	27	1	7	01	8	0.5
18	- 1.6	- 2.2	5.2	96	1017.9	0	0	9	01	2	7	02	1	-
19	3.5	3.3	7.7	98	1018.2	8	7	3	04	3	6	21	6	3.8
20	2.0	1.8	6.9	98	1022.2	8	8	4	04	4	6	10	4	-
21	- 2.7	- 4.4	4.4	88	1030.8	2	2	9	34	3	8	01	1	-
22	- 3.2	- 4.2	4.5	92	1031.5	0	0	9	33	2	7	02	0	-
23	- 1.7	- 2.6	5.0	94	1019.2	4	4	9	05	1	7	03	0	-
24	1.9	- 2.7	5.0	72	1009.9	8	8	5	09	2	7	03	2	-
25	0.4	- 0.7	5.8	91	1001.8	8	0	9	09	2	7	02	8	0.0
26	- 0.2	- 0.8	5.8	96	1000.2	7	6	4	26	7	6	10	7	0.6
27	- 3.3	- 4.6	4.6	93	994.5	4	4	4	24	3	7	01	8	0.1
28	- 1.5	- 3.0	4.9	89	996.1	0	0	9	17	3	7	02	1	-
29	1.3	- 2.7	5.0	75	990.0	8	8	4	18	7	7	03	8	1.3
30	- 0.1	- 1.9	5.3	88	1002.4	4	4	9	22	5	7	03	8	0.0
31	- 0.3	- 0.9	5.7	96	1010.6	8	0	9	34	1	6	10	1	-

Godz. 07

DNI	TEMPERATURA POWIETRZA T	TEMPERATURA PUNKTU ROSY T_d	PRĘŻNOŚĆ PARY WODNEJ e	WILGOTNOŚĆ WZGLĘDNA U	CIŚNIENIE ATMOSFERYCZNE P_o	ZACHMURZENIE N	N_h	h	WIATR dd	v	WIDZIALNOŚĆ V	POGODA ww	W	OPAD R
1	- 0.9	- 1.2	5.6	98	1015.8	9	9	.	26	4	3	45	4	-
2	- 2.6	- 2.9	4.9	98	1012.5	6	0	9	18	2	5	10	1	-
3	1.2	- 0.9	5.7	87	1007.5	5	2	4	14	3	4	10	1	-
4	1.7	1.4	6.8	98	1006.1	2	2	9	12	3	5	10	0	-
5	3.0	0.8	6.5	86	1005.6	0	0	9	11	2	5	10	0	-
6	- 0.7	- 0.8	5.8	99	1015.5	9	9	.	17	1	0	45	4	-
7	2.4	2.4	7.3	100	1014.2	9	9	.	18	2	1	45	4	-
8	3.3	2.6	7.3	96	1003.5	8	8	4	14	3	6	25	1	0.2
9	1.4	0.2	6.2	92	1009.0	0	0	9	11	2	6	10	0	-
10	2.8	2.3	7.2	95	1004.0	8	0	9	07	2	5	10	1	-
11	4.1	3.6	7.9	97	1008.3	4	4	9	09	1	3	46	0	-
12	2.9	2.9	7.5	100	1018.6	9	9	.	02	2	3	47	2	-
13	- 0.4	- 1.3	5.6	95	1021.9	8	8	4	04	5	6	10	2	-
14	- 0.9	- 3.5	4.7	83	1023.5	3	3	9	09	5	7	03	1	-
15	2.7	1.7	6.9	92	1008.8	8	7	4	09	3	6	60	2	0.0
16	0.5	- 0.9	5.7	89	1007.1	8	3	4	22	7	7	01	2	-
17	- 3.7	- 4.2	4.5	97	1012.1	9	9	.	28	2	1	47	1	-
18	- 0.5	- 0.8	5.7	98	1016.4	8	8	4	36	4	5	71	7	0.3
19	2.7	2.7	7.4	100	1019.2	9	9	.	03	3	1	47	5	0.2
20	0.3	- 1.4	5.5	88	1023.4	6	6	4	04	4	7	02	2	-
21	- 3.0	- 5.4	4.1	83	1031.6	5	5	9	36	3	8	03	1	-
22	- 4.0	- 4.8	4.3	94	1029.5	0	0	9	36	1	7	02	0	-
23	- 0.5	- 3.5	4.7	80	1017.4	7	7	5	05	2	7	02	1	-
24	0.9	- 2.4	5.1	78	1007.2	8	8	5	09	3	7	02	2	-
25	- 1.0	- 1.9	5.3	95	1000.7	8	8	4	00	0	5	77	2	0.0
26	- 1.7	- 3.0	4.9	91	999.5	7	7	4	23	4	7	02	2	-
27	- 1.8	- 2.9	4.9	93	996.5	7	7	4	24	4	7	01	8	0.7
28	- 0.5	- 1.4	5.5	95	994.0	8	8	3	09	1	5	10	1	-
29	- 0.2	- 0.2	6.0	100	989.8	8	8	4	21	10	5	85	2	0.1
30	- 0.7	- 2.7	5.0	87	1004.3	0	0	9	22	5	7	02	0	-
31	- 0.4	- 1.3	5.6	95	1011.0	8	8	4	00	0	5	10	2	-

Godz. 13

1	0.6	- 0.9	5.7	89	1015.6	8	8	4	27	5	6	10	4	-
2	5.3	1.0	6.6	74	1011.5	8	0	9	13	1	6	10	2	-
3	4.4	2.8	7.5	90	1007.3	8	8	5	26	3	5	21	2	0.0
4	9.0	3.4	7.8	69	1006.0	3	3	9	09	3	5	10	1	-
5	9.9	5.8	9.2	75	1006.3	8	0	9	13	2	6	10	1	-
6	10.5	5.5	9.0	72	1015.0	8	0	9	20	3	6	10	4	-
7	7.7	6.4	9.6	91	1011.7	7	7	9	19	3	6	10	6	0.3
8	5.3	3.2	7.7	87	1003.0	8	8	4	24	9	6	10	8	0.0
9	8.8	3.2	7.7	68	1005.9	7	7	5	06	5	7	03	1	-
10	15.7	7.4	10.3	58	1003.7	0	0	9	07	1	6	05	1	-
11	11.7	8.8	11.3	82	1009.8	8	6	6	00	0	5	10	4	-
12	3.1	2.6	7.4	97	1019.3	8	7	7	03	3	5	60	4	0.0
13	0.8	- 2.2	5.2	81	1023.4	7	7	4	06	4	7	01	2	-
14	1.8	- 1.2	5.6	82	1021.2	8	8	5	09	7	7	02	1	-
15	6.4	4.8	8.3	86	1006.4	8	8	4	16	2	6	10	6	0.2
16	3.4	0.0	6.1	78	1007.3	8	8	4	21	6	7	25	2	0.0
17	0.3	- 1.9	5.3	85	1014.0	8	8	4	24	2	7	03	4	-
18	0.5	0.2	6.2	98	1014.9	8	8	4	03	4	5	71	7	2.9
19	4.4	4.2	8.2	98	1020.2	8	8	4	04	2	5	28	4	-
20	4.1	- 4.4	4.4	54	1025.7	1	0	9	04	6	8	01	1	-
21	2.9	- 6.3	3.8	52	1031.3	1	1	4	05	4	8	02	1	-
22	6.7	- 1.9	5.3	54	1024.4	1	1	6	04	1	8	01	1	-
23	5.1	- 1.7	5.4	61	1014.6	7	7	5	08	4	7	03	7	0.0
24	5.4	- 1.4	5.5	61	1004.6	6	6	5	13	4	7	03	1	-
25	0.3	0.0	6.1	98	1000.2	9	9	.	00	0	3	71	4	6.6
26	- 0.1	- 2.7	5.0	80	996.1	6	5	4	21	3	7	01	2	-
27	0.1	- 0.2	6.0	98	997.1	7	7	4	21	7	6	10	8	0.1
28	2.0	1.5	6.8	96	991.0	8	7	3	09	3	5	61	7	0.6
29	2.1	- 1.9	5.3	74	995.2	6	6	4	22	10	7	26	8	0.2
30	4.9	- 1.2	5.6	65	1006.0	7	7	5	24	6	7	03	1	-
31	3.1	- 0.9	5.7	76	1009.6	8	7	5	36	2	6	10	2	-

Godz. 19

1	0.6	- 0.9	5.7	89	1014.3	8	8	4	25	4	7	02	2	-
2	3.5	- 0.7	5.8	74	1011.2	8	0	9	13	2	6	10	2	-
3	5.6	3.0	7.6	83	1008.1	8	8	5	14	2	6	10	1	-
4	7.7	4.1	8.2	78	1005.8	0	0	9	07	3	5	10	0	-
5	6.3	5.6	9.1	95	1010.2	5	0	9	21	2	5	10	2	-
6	7.1	6.4	9.6	95	1015.5	8	8	5	19	3	6	10	8	0.5
7	6.5	3.9	8.1	84	1010.0	0	0	9	14	2	7	01	1	-
8	4.8	3.0	7.6	88	1007.8	8	8	4	22	3	7	03	6	0.0
9	7.3	2.5	7.3	72	1004.1	6	6	5	06	3	7	03	2	-
10	11.7	7.1	10.1	73	1004.7	8	0	9	05	2	6	10	1	-
11	9.5	8.8	11.3	95	1012.4	8	0	9	00	0	5	10	8	0.3
12	1.3	0.8	6.5	96	1020.7	8	8	4	03	7	5	20	6	0.0
13	2.4	- 3.0	4.9	67	1024.3	8	8	5	08	5	7	03	2	-
14	3.6	0.2	6.2	78	1017.3	8	8	5	11	6	7	02	2	-
15	4.4	2.3	7.2	86	1006.2	8	8	4	21	6	7	02	2	-
16	0.7	- 0.1	6.0	95	1008.2	8	8	4	29	3	6	83	2	0.4
17	- 0.1	- 3.0	4.9	82	1016.4	8	0	9	05	1	7	01	2	-
18	3.2	3.2	7.7	100	1015.9	8	7	3	03	4	5	61	7	3.6
19	2.4	2.4	7.3	100	1020.6	8	8	4	04	4	3	44	2	-
20	- 0.5	- 5.7	4.0	69	1027.7	2	0	9	03	5	8	02	1	-
21	- 0.2	- 5.7	4.0	65	1031.0	0	0	9	03	2	8	02	0	-
22	2.4	- 2.7	5.0	69	1021.0	0	0	9	06	2	7	01	0	-
23	3.6	- 3.3	4.8	59	1012.4	7	7	6	06	1	7	03	2	-
24	3.7	- 0.9	5.7	71	1003.1	8	0	9	12	2	7	02	2	-
25	0.8	0.0	6.1	98	1000.3	8	8	8	27	2	5	71	4	0.6
26	- 1.3	- 1.8	5.4	97	993.1	8	8	4	20	1	5	85	2	0.4
27	0.8	- 2.2	5.2	81	996.7	7	7	4	20	3	7	02	2	-
28	6.2	3.8	8.0	85	988.6	8	8	4	22	5	6	80	6	0.2
29	1.1	- 2.4	5.1	77	999.4	7	7	5	25	7	7	02	8	0.0
30	2.0	- 0.9	5.7	82	1006.8	8	2	5	33	2	7	02	2	-
31	2.5	- 1.9	5.3	73	1010.1	8	8	8	01	2	6	10	2	-

Godz. 01

DNI	TEMPERATURA POWIETRZA T	TEMPERATURA PUNKTU ROSY T_d	PRĘŻNOŚĆ PARY WODNEJ e	WILGOTNOŚĆ WZGLĘDNA U	CIŚNIENIE ATMOSFERYCZNE P_o	ZACHMURZENIE N	N_h	h	WIATR dd	v	WIDZIALNOŚĆ V	POGODA ww	W	OPAD R
1	− 0.4	− 1.2	5.6	95	1018.6	3	0	9	26	4	6	10	0	−
2	− 2.4	− 2.7	5.0	98	1012.5	0	0	9	13	1	4	10	0	−
3	0.0	− 0.9	5.7	93	1008.2	0	0	9	21	1	4	10	1	−
4	2.2	1.2	6.7	94	1006.7	0	0	9	13	2	5	10	0	−
5	5.1	3.8	8.0	91	1002.8	7	0	9	13	3	5	10	2	−
6	6.0	4.4	8.4	90	1012.2	0	0	9	25	3	5	10	0	−
7	6.0	4.4	8.4	90	1013.9	7	7	9	24	4	6	10	2	−
8	7.6	2.6	7.4	71	1004.5	6	0	9	18	6	7	03	1	−
9	1.8	0.8	6.5	94	1008.0	0	0	9	13	1	7	02	0	−
10	3.0	2.5	7.3	96	1002.0	7	7	9	09	3	6	10	2	−
11	4.0	3.8	8.0	98	1006.3	5	0	9	03	1	5	10	1	−
12	4.4	4.4	8.4	100	1016.5	8	8	2	08	2	4	50	5	0.0
13	2.8	1.5	6.8	90	1020.2	8	8	3	08	6	6	10	2	−
14	3.4	0.0	6.1	78	1020.8	7	7	4	13	7	7	03	1	−
15	3.4	2.6	7.4	94	1010.4	8	8	3	09	2	6	21	6	0.4
16	2.6	1.2	6.7	90	1008.4	8	8	3	27	5	6	10	6	0.1
17	− 1.2	− 1.4	5.5	99	1010.9	0	0	9	26	2	7	01	8	0.2
18	− 1.4	− 2.2	5.2	94	1018.2	8	8	2	08	4	5	10	1	−
19	2.4	1.9	7.0	95	1017.7	8	8	3	13	3	6	10	6	0.0
20	4.2	2.5	7.3	88	1019.9	8	8	4	09	4	6	10	2	−
21	− 0.7	− 3.8	4.6	80	1030.5	0	0	9	08	4	8	02	0	−
22	− 1.6	− 4.7	4.3	81	1031.2	0	0	9	12	2	8	02	0	−
23	− 0.8	− 3.5	4.7	81	1017.3	0	0	9	13	3	8	02	0	−
24	0.4	− 1.7	5.4	86	1008.7	7	7	9	11	2	7	03	1	−
25	− 1.6	− 3.3	4.8	89	1000.3	0	0	9	04	1	6	10	0	−
26	− 1.1	− 2.4	5.1	90	1003.1	1	1	5	25	3	8	01	1	−
27	− 1.6	− 2.7	5.0	91	996.9	0	0	9	26	4	7	01	1	−
28	1.0	− 1.7	5.4	83	994.6	5	0	9	24	4	6	10	1	−
29	1.4	0.0	6.1	90	987.3	8	8	4	26	6	7	70	2	0.0
30	1.9	− 3.3	4.8	68	1001.6	0	0	9	25	6	8	02	1	−
31	− 4.2	− 4.7	4.3	96	1011.1	2	2	9	06	1	3	48	4	−

Godz. 07

DNI	TEMPERATURA POWIETRZA T	TEMPERATURA PUNKTU ROSY T_d	PRĘŻNOŚĆ PARY WODNEJ e	WILGOTNOŚĆ WZGLĘDNA U	CIŚNIENIE ATMOSFERYCZNE P_o	ZACHMURZENIE N	N_h	h	WIATR dd	v	WIDZIALNOŚĆ V	POGODA ww	W	OPAD R
1	1.0	− 0.5	5.9	89	1017.3	8	8	4	29	3	6	10	1	−
2	− 2.4	− 2.7	5.0	98	1011.1	6	0	9	11	1	4	10	1	−
3	2.8	1.9	7.0	94	1006.6	8	8	2	25	6	4	28	4	−
4	0.9	0.6	6.4	98	1005.4	7	7	9	13	2	3	44	4	−
5	0.2	0.2	6.2	100	1003.5	5	0	9	14	1	1	44	2	−
6	1.6	1.1	6.6	96	1014.0	2	1	9	25	2	4	12	0	−
7	5.4	2.8	7.5	85	1012.2	8	8	9	24	5	6	10	2	−
8	7.2	5.8	9.2	91	999.6	8	7	4	24	6	6	21	2	0.4
9	1.9	0.0	6.1	87	1005.9	5	5	9	13	5	7	03	1	−
10	0.2	0.2	6.2	100	1002.6	6	2	9	11	2	3	44	4	−
11	4.2	3.7	8.0	97	1009.0	9	9	-	36	2	2	47	4	−
12	4.3	4.3	8.3	100	1018.0	8	8	2	08	5	4	51	5	0.3
13	2.4	− 0.5	5.9	62	1020.4	8	8	4	09	5	7	02	2	−
14	3.2	0.4	6.3	81	1019.3	8	8	4	13	6	6	10	1	−
15	3.4	2.8	7.5	97	1006.6	8	6	3	13	3	4	50	6	1.8
16	1.6	0.2	6.2	90	1007.5	6	1	4	25	4	6	10	2	−
17	− 0.8	− 1.7	5.4	94	1012.3	7	7	4	36	2	6	10	1	−
18	− 0.9	− 1.9	5.3	94	1018.1	1	0	9	07	4	6	10	1	−
19	2.6	2.1	7.1	96	1018.2	8	8	2	09	4	5	10	2	−
20	3.8	0.4	6.3	79	1021.7	8	8	4	11	7	7	02	2	−
21	− 0.9	− 3.5	4.7	83	1031.6	1	0	9	08	5	8	02	0	−
22	− 5.2	− 5.9	3.9	95	1028.2	0	0	9	13	3	8	02	0	−
23	− 0.4	− 1.4	5.5	93	1015.7	5	5	5	12	3	8	03	1	−
24	0.8	− 2.2	5.2	79	1005.6	6	5	9	13	3	7	02	2	−
25	− 2.0	− 3.0	4.9	95	1000.2	2	0	9	33	1	5	10	0	−
26	− 1.9	− 3.0	4.9	93	1000.2	4	1	5	26	5	6	10	0	−
27	− 0.6	− 1.4	5.5	94	996.6	7	7	4	25	7	6	10	1	−
28	0.5	− 0.2	6.0	95	991.2	8	8	9	12	4	5	68	2	0.2
29	1.2	0.9	6.7	87	993.9	7	7	4	27	7	7	02	6	0.1
30	1.2	− 1.7	5.4	79	1003.1	7	7	5	25	5	6	10	1	−
31	− 3.0	− 3.7	4.6	95	1011.4	8	8	9	06	1	4	10	4	−

Godz. 13

1	2.2	− 0.2	6.0	84	1016.5	8	8	3	27	3	6	10	2	−
2	7.6	1.0	6.6	64	1010.7	4	2	9	25	2	5	10	1	−
3	10.7	5.8	9.2	72	1008.9	7	7	4	26	5	7	03	6	0.1
4	12.3	5.3	8.9	62	1004.2	3	1	9	11	2	6	10	4	−
5	9.8	5.9	9.3	76	1006.4	6	0	9	25	5	4	10	4	−
6	11.9	5.0	8.7	62	1014.5	5	0	9	26	4	7	03	1	−
7	11.2	4.4	8.4	62	1009.9	7	1	5	26	7	6	10	2	−
8	7.2	4.4	8.4	83	1005.5	8	5	4	28	7	7	21	6	0.6
9	12.2	3.4	7.8	55	1002.4	6	6	9	09	5	7	02	1	−
10	14.8	8.5	11.1	66	1002.7	2	0	9	04	3	6	10	4	−
11	5.3	5.3	8.9	100	1011.9	8	8	2	36	2	4	10	4	−
12	4.8	4.1	8.2	95	1019.2	8	8	3	07	6	6	10	5	0.0
13	4.1	0.6	6.4	77	1021.6	8	8	4	11	6	7	02	2	−
14	4.8	0.8	6.5	75	1017.6	8	8	4	14	8	7	02	2	−
15	5.0	4.3	8.3	95	1005.2	8	8	2	25	5	5	10	6	0.0
16	4.4	1.2	6.7	79	1006.1	7	7	4	30	3	7	25	2	0.0
17	0.2	− 0.7	5.8	93	1014.7	8	8	4	02	4	6	70	8	2.7
18	3.0	− 0.7	5.8	77	1017.3	8	8	4	06	9	8	03	1	−
19	6.1	3.6	7.9	85	1018.9	8	8	3	10	6	6	10	2	−
20	7.6	1.0	6.6	64	1023.9	3	3	5	09	7	8	02	1	−
21	5.4	− 6.0	3.9	43	1032.2	0	0	9	09	5	8	01	0	−
22	6.3	− 4.4	4.4	45	1029.9	3	0	9	15	6	8	02	0	−
23	7.2	− 3.6	4.6	45	1018.1	6	4	5	12	6	8	03	2	−
24	8.0	− 2.4	5.1	47	1002.8	7	7	5	18	7	8	03	1	−
25	3.5	− 0.7	5.8	74	1001.8	8	8	4	33	8	7	02	1	−
26	1.4	− 1.2	5.6	83	995.4	8	8	3	26	4	7	22	7	0.3
27	4.6	0.0	6.1	71	996.9	7	7	4	27	7	7	02	8	0.0
28	4.9	4.1	8.2	95	986.0	7	3	2	14	8	5	10	7	2.1
29	4.4	− 2.7	5.0	60	997.8	6	6	4	26	10	8	02	8	0.2
30	5.2	− 0.2	6.0	67	1006.2	7	7	4	30	4	7	80	2	0.0
31	5.2	− 1.7	5.4	61	1010.5	7	2	5	04	3	7	03	2	−

Godz. 19

1	− 0.5	− 1.7	5.4	91	1014.2	0	0	9	14	3	5	10	1	−
2	7.1	1.7	6.9	69	1009.9	6	6	9	24	2	5	10	1	−
3	7.0	3.6	8.0	80	1006.9	3	0	9	25	1	7	01	1	−
4	6.2	3.8	8.0	85	1003.3	8	0	9	09	3	5	10	1	−
5	7.6	5.3	8.9	84	1009.8	0	0	9	25	2	6	10	1	−
6	8.7	4.6	8.5	75	1014.4	7	3	9	24	3	6	10	2	−
7	9.8	3.2	7.7	64	1007.8	8	8	9	23	4	7	03	6	0.0
8	5.8	2.5	7.3	79	1008.8	1	0	9	25	3	7	01	1	−
9	7.0	4.6	8.5	85	1001.8	7	0	9	10	3	7	02	2	−
10	8.6	6.4	9.6	86	1004.0	7	2	9	03	3	6	10	1	−
11	4.6	4.6	8.5	100	1014.3	8	8	2	01	2	4	50	4	0.0
12	3.6	2.3	7.2	91	1019.5	8	8	3	07	7	6	10	2	−
13	3.8	0.4	6.3	79	1021.7	8	8	4	10	4	7	03	2	−
14	3.9	1.9	7.0	86	1015.0	8	8	4	12	4	6	10	2	−
15	3.3	2.3	7.2	92	1006.5	8	8	3	27	6	6	60	6	0.0
16	1.0	0.4	6.3	96	1009.6	8	8	3	02	1	5	85	2	1.2
17	0.8	− 2.2	5.2	79	1016.6	2	2	3	02	4	8	01	8	0.8
18	1.3	0.4	6.3	95	1015.9	8	8	3	06	5	7	23	2	0.9
19	6.4	5.0	8.7	90	1013.0	8	8	4	02	5	6	10	2	−
20	2.8	− 3.0	4.9	65	1026.9	0	0	9	07	8	8	02	0	−
21	2.7	− 1.9	5.3	70	1031.3	1	0	9	04	5	8	02	0	−
22	4.0	− 3.8	4.6	57	1018.8	0	0	9	15	2	8	02	0	−
23	4.2	− 3.5	4.7	57	1011.0	2	1	5	12	1	8	01	1	−
24	2.0	− 0.5	5.9	86	1001.2	1	0	9	15	4	6	10	8	0.0
25	1.5	0.0	6.1	90	1002.6	7	7	4	29	4	8	27	2	0.3
26	0.8	− 0.9	5.7	87	994.2	7	3	5	31	3	7	01	8	0.8
27	3.4	− 1.2	5.6	73	995.8	4	4	5	25	4	7	01	1	−
28	4.8	− 0.9	5.7	66	985.9	7	7	4	23	15	7	01	9	1.9
29	2.6	− 0.2	6.0	81	1000.8	5	3	5	26	6	8	01	2	−
30	1.8	0.8	6.5	94	1008.9	3	2	5	05	1	6	10	8	0.7
31	3.4	0.0	6.1	76	1010.9	6	1	5	02	4	7	01	2	−

Godz. 01

DNI	TEMPERATURA POWIETRZA T	TEMPERATURA PUNKTU ROSY T_d	PREŻNOŚĆ PARY WODNEJ e	WILGOTNOŚĆ WZGLĘDNA U	CIŚNIENIE ATMOSFERYCZNE P_o	ZACHMURZENIE N	N_h	h	WIATR dd	v	WIDZIALNOŚĆ V	POGODA ww	W	OPAD R
1	- 1.6	- 2.5	5.1	93	1013.7	0	0	9	25	3	7	02	1	-
2	0.5	- 1.2	5.6	87	1013.7	8	8	3	29	4	6	10	2	-
3	- 2.3	- 2.6	5.0	98	1014.0	5	0	9	12	2	6	10	2	-
4	4.0	3.6	7.9	97	1010.4	8	8	3	27	3	5	10	2	-
5	1.9	1.1	6.6	94	1010.4	0	0	9	14	5	6	10	0	-
6	0.0	- 0.9	5.7	94	1015.0	0	0	9	13	2	5	10	0	-
7	4.8	4.1	8.2	95	1016.4	7	7	5	17	1	3	44	6	0.0
8	2.8	2.3	7.2	95	1013.1	7	7	4	16	4	3	44	1	-
9	2.0	1.2	6.7	94	1011.4	0	0	9	22	4	7	02	1	-
10	5.4	4.1	8.2	92	1007.7	3	3	9	12	4	7	03	0	-
11	7.5	3.8	8.0	77	1010.0	0	0	9	14	5	7	02	0	-
12	4.4	3.9	8.1	97	1014.0	0	0	9	07	2	6	10	0	-
13	- 0.4	- 1.9	5.3	89	1021.3	/	/	5	06	8	6	10	2	-
14	- 1.6	- 4.7	4.3	80	1029.4	0	0	9	10	5	7	02	0	-
15	3.2	- 3.0	4.9	68	1018.7	8	0	9	12	8	7	02	2	-
16	4.8	4.1	8.2	95	1010.4	7	7	4	17	5	7	03	6	0.0
17	0.8	0.8	6.5	100	1009.5	9	9	.	00	0	2	47	8	0.0
18	3.8	3.1	7.6	95	1014.0	8	8	4	06	5	6	60	6	0.1
19	4.6	3.6	7.9	93	1018.4	8	8	4	05	2	5	10	2	-
20	4.8	4.3	8.3	97	1019.3	8	8	4	02	4	5	60	2	0.0
21	- 3.2	- 9.8	2.9	62	1025.3	0	0	9	34	3	8	02	0	-
22	- 1.9	- 5.7	4.0	74	1027.3	0	0	9	35	1	7	02	0	-
23	1.2	- 1.7	5.4	79	1015.9	7	7	6	06	2	6	10	1	-
24	1.6	- 0.9	5.7	83	1012.8	7	7	5	12	3	7	02	2	-
25	- 3.2	- 4.2	4.5	93	1004.4	0	0	9	06	1	7	02	0	-
26	- 0.2	- 1.1	5.6	94	997.7	7	7	9	22	3	7	02	1	-
27	0.2	- 0.7	5.8	96	986.9	8	8	6	20	6	6	22	8	3.4
28	- 2.4	- 5.4	4.1	80	1000.7	0	0	9	16	3	7	02	1	-
29	6.4	5.6	9.1	95	993.8	8	8	3	13	4	6	10	2	-
30	0.6	- 2.2	5.2	83	1007.1	0	0	9	21	4	7	02	8	0.0
31	2.3	1.3	6.9	95	1010.4	8	8	6	14	3	6	10	2	-

Godz. 07

DNI	TEMPERATURA POWIETRZA T	TEMPERATURA PUNKTU ROSY T_d	PREŻNOŚĆ PARY WODNEJ e	WILGOTNOŚĆ WZGLĘDNA U	CIŚNIENIE ATMOSFERYCZNE P_o	ZACHMURZENIE N	N_h	h	WIATR dd	v	WIDZIALNOŚĆ V	POGODA ww	W	OPAD R
1	- 2.3	- 2.9	4.9	95	1013.3	5	0	9	24	4	6	10	1	-
2	- 0.5	- 1.9	5.3	89	1014.4	8	8	2	27	3	6	10	2	-
3	- 3.2	- 3.5	4.7	97	1011.9	5	1	9	13	3	6	10	1	-
4	- 1.0	- 1.7	5.4	95	1014.7	0	0	9	18	2	2	44	4	-
5	0.3	- 0.3	6.0	96	1011.6	8	8	1	14	6	3	46	1	-
6	- 1.3	- 2.1	5.2	95	1017.0	9	9	.	14	1	1	45	4	-
7	5.2	4.7	8.6	97	1015.2	8	7	3	19	2	3	61	4	1.9
8	1.4	0.9	6.5	96	1011.0	3	0	9	15	3	3	44	4	-
9	- 2.0	- 2.0	5.3	100	1012.9	1	0	9	17	1	5	11	0	-
10	6.4	4.8	8.6	89	1007.7	7	4	9	12	5	6	10	1	-
11	4.1	3.1	7.6	93	1011.8	7	0	9	13	3	6	10	1	-
12	3.7	3.2	7.7	97	1014.6	8	2	9	33	1	4	10	1	-
13	- 0.3	- 2.7	5.0	84	1022.8	7	7	3	08	1	7	03	2	-
14	- 1.4	- 4.4	4.4	80	1029.5	1	0	9	12	6	7	02	0	-
15	3.2	- 3.8	4.6	61	1014.8	8	3	5	12	10	7	01	2	-
16	3.2	2.4	7.3	95	1009.6	0	0	9	20	6	5	10	1	-
17	- 1.0	- 1.3	5.6	98	1011.5	2	0	9	27	2	5	10	4	-
18	4.0	3.0	7.6	93	1014.2	8	8	4	09	6	5	10	6	0.0
19	3.6	2.9	7.5	95	1019.4	7	4	7	13	3	5	10	2	-
20	3.4	2.1	7.1	91	1019.7	8	8	3	36	5	5	10	6	0.0
21	- 3.2	- 7.8	3.4	70	1026.5	0	0	9	02	4	8	01	0	-
22	- 2.4	- 4.4	4.4	86	1026.4	0	0	9	34	3	7	02	0	-
23	0.7	- 1.2	5.6	87	1017.9	7	7	7	09	1	7	03	2	-
24	0.4	- 0.4	5.9	94	1011.4	5	5	6	11	4	7	01	7	-
25	- 2.4	- 3.6	4.7	91	1002.3	5	0	9	09	3	7	01	1	-
26	0.6	- 0.2	6.0	94	997.6	8	7	3	25	3	4	61	7	1.0
27	- 2.6	- 4.4	4.4	87	994.9	7	7	4	29	6	7	03	7	0.2
28	0.5	- 0.3	6.0	94	998.3	8	7	1	13	4	5	71	1	0.0
29	2.8	0.8	6.5	87	995.6	8	3	5	23	5	7	02	6	1.4
30	- 0.2	- 3.3	4.8	79	1009.6	7	0	9	16	4	7	01	1	-
31	2.4	1.9	7.0	96	1010.4	8	8	5	09	3	6	61	2	0.1

Godz. 13

DNI	TEMPERATURA POWIETRZA T	TEMPERATURA PUNKTU ROSY T_d	PREŻNOŚĆ PARY WODNEJ e	WILGOTNOŚĆ WZGLĘDNA U	CIŚNIENIE ATMOSFERYCZNE P_o	ZACHMURZENIE N	N_h	h	WIATR dd	v	WIDZIALNOŚĆ V	POGODA ww	W	OPAD R
1	5.5	- 1.2	5.6	61	1012.3	3	2	4	28	7	8	03	1	-
2	0.4	- 1.2	5.6	89	1015.0	8	8	3	16	3	6	10	2	-
3	7.9	0.2	6.2	58	1009.3	3	0	9	13	4	6	05	1	-
4	10.8	2.3	7.2	56	1010.8	1	0	9	13	6	7	02	4	-
5	7.6	2.6	7.4	71	1011.2	1	0	9	13	7	6	10	4	-
6	5.6	3.4	7.8	86	1017.6	5	5	9	00	0	5	10	4	-
7	7.5	5.5	9.0	87	1015.1	7	7	3	23	3	6	10	6	0.3
8	9.8	5.0	8.7	72	1007.2	6	6	9	16	8	7	02	4	-
9	10.5	0.8	6.5	51	1011.0	3	0	9	13	4	8	01	1	-
10	10.2	8.2	10.8	92	1006.6	1	0	9	14	7	7	01	1	-
11	15.8	2.1	7.1	40	1011.9	1	0	9	14	6	7	02	1	-
12	6.8	5.1	8.8	89	1016.1	8	8	2	03	6	5	10	2	-
13	4.3	- 3.8	4.6	56	1024.2	2	2	5	08	8	8	01	1	-
14	6.4	- 5.0	4.2	43	1026.8	0	0	9	12	12	7	02	0	-
15	8.3	1.7	6.9	64	1013.2	8	0	9	14	9	7	02	2	-
16	8.7	2.5	7.3	64	1009.9	6	6	5	26	7	7	03	1	-
17	4.3	0.2	6.2	75	1013.3	7	6	5	31	1	7	01	1	-
18	8.5	2.8	7.5	67	1015.0	7	5	9	09	7	7	02	2	-
19	10.8	3.9	8.1	62	1019.2	6	4	5	12	3	7	03	2	-
20	2.8	- 3.3	4.8	64	1021.8	5	5	5	01	8	8	01	1	-
21	2.8	- 7.0	3.6	48	1026.4	2	1	5	35	8	8	01	0	-
22	4.7	- 3.5	4.7	55	1023.3	7	7	9	33	2	7	02	1	-
23	6.8	- 3.3	4.8	48	1015.9	6	6	5	11	5	8	01	1	-
24	6.2	- 3.8	4.6	49	1007.9	4	2	6	11	6	8	01	1	-
25	6.4	- 1.7	5.4	56	999.5	6	3	6	13	2	7	03	1	-
26	1.4	- 1.2	5.6	83	997.8	8	8	4	26	5	7	22	6	0.9
27	0.8	- 3.0	4.9	76	999.4	8	8	3	26	7	7	85	2	0.0
28	3.1	2.3	7.2	95	996.6	8	7	2	11	2	4	61	7	2.2
29	4.3	- 0.9	5.7	69	999.5	7	7	5	22	8	8	03	2	-
30	6.8	- 1.2	5.6	57	1009.4	8	8	9	17	6	7	02	2	-
31	9.1	2.3	7.2	94	1007.8	8	6	9	04	4	6	10	6	0.4

Godz. 19

DNI	TEMPERATURA POWIETRZA T	TEMPERATURA PUNKTU ROSY T_d	PREŻNOŚĆ PARY WODNEJ e	WILGOTNOŚĆ WZGLĘDNA U	CIŚNIENIE ATMOSFERYCZNE P_o	ZACHMURZENIE N	N_h	h	WIATR dd	v	WIDZIALNOŚĆ V	POGODA ww	W	OPAD R
1	0.1	- 1.7	5.4	88	1013.5	8	8	4	26	5	6	10	1	-
2	- 1.3	- 2.2	5.2	92	1016.0	5	0	9	12	2	6	10	2	-
3	5.4	3.6	7.9	88	1008.4	8	8	4	19	3	5	10	6	0.0
4	4.1	2.3	7.2	88	1010.2	0	0	9	12	4	7	02	0	-
5	1.6	1.1	6.6	96	1013.5	0	0	9	12	4	6	10	1	-
6	5.5	4.4	8.4	93	1016.9	8	5	3	13	3	4	10	6	0.1
7	4.1	3.4	7.8	95	1014.0	0	0	9	16	3	6	10	1	-
8	7.6	2.8	7.5	72	1009.1	5	5	5	25	8	7	01	2	-
9	7.2	3.0	7.6	74	1008.9	2	0	9	10	6	7	01	1	-
10	9.3	4.6	8.5	72	1008.2	0	0	9	12	5	7	01	0	-
11	9.4	6.7	9.8	84	1012.8	3	0	9	13	1	7	01	1	-
12	3.6	1.5	6.8	86	1018.5	8	8	4	06	9	6	10	2	-
13	1.8	- 3.5	4.7	68	1026.3	0	0	9	09	5	7	02	0	-
14	3.5	- 4.7	4.3	55	1023.0	7	0	9	11	8	7	01	1	-
15	6.8	6.1	9.4	96	1011.5	8	6	3	16	7	6	61	2	0.3
16	2.2	0.2	6.2	88	1008.6	6	6	9	16	3	7	01	2	-
17	3.7	- 0.5	5.9	75	1014.6	8	8	5	34	2	7	02	2	-
18	7.1	4.6	8.5	85	1017.0	8	8	6	09	5	6	10	2	-
19	7.5	5.5	9.0	87	1018.5	8	8	5	00	0	6	10	1	-
20	0.3	6.7	3.7	60	1024.3	1	1	5	02	4	8	01	1	-
21	0.3	- 9.8	2.9	47	1026.7	0	0	9	31	2	7	01	0	-
22	1.5	- 3.0	4.9	72	1020.7	6	6	9	04	1	7	01	2	-
23	4.4	- 1.7	5.4	65	1014.2	7	7	5	11	3	7	01	2	-
24	2.2	- 3.3	4.8	67	1006.6	4	4	9	11	5	7	03	1	-
25	3.2	- 3.5	4.7	62	998.3	7	7	9	15	1	7	01	2	-
26	- 0.2	- 1.9	5.3	88	995.7	7	7	5	13	2	7	26	2	0.1
27	- 0.1	- 2.4	5.1	84	1001.1	7	7	5	18	2	7	03	8	0.0
28	3.8	3.1	7.6	95	995.0	8	8	3	11	2	5	10	6	1.1
29	2.6	- 2.4	5.1	68	1002.7	3	3	5	22	6	7	26	1	0.0
30	4.7	2.1	7.1	84	1009.3	8	8	9	15	4	6	10	2	-
31	2.8	2.0	7.1	95	1005.3	8	8	2	03	5	5	51	6	0.0

Godz. 01

DNI	TEMPERATURA POWIETRZA	TEMPERATURA PUNKTU ROSY	PRĘŻNOŚĆ PARY WODNEJ	WILGOTNOŚĆ WZGLĘDNA	CIŚNIENIE ATMOSFERYCZNE	ZACHMURZENIE			WIATR		WIDZIALNOŚĆ	POGODA		OPAD
	T	T_d	e	U	P_o	N	N_h	h	dd	v	V	ww	W	R
1	− 1.7	− 3.0	4.9	90	1015.4	0	0	9	25	1	6	10	0	−
2	− 0.1	− 2.4	5.1	84	1014.8	8	8	5	24	1	7	02	2	−
3	− 0.9	− 1.9	5.3	93	1013.2	0	0	9	13	1	6	10	0	−
4	1.2	0.4	6.3	93	1011.0	0	0	9	21	1	5	10	1	−
5	2.2	1.2	6.7	94	1009.5	0	0	9	14	1	7	02	0	−
6	1.7	0.6	6.4	91	1014.5	0	0	9	00	0	4	10	0	−
7	6.4	5.6	9.1	95	1016.1	8	2	4	18	1	5	61	2	0.8
8	4.4	2.8	7.5	90	1012.1	0	0	9	16	2	6	10	1	−
9	2.4	1.0	6.6	90	1011.9	0	0	9	22	2	7	02	1	−
10	7.4	5.1	8.8	85	1005.9	8	0	9	13	2	7	02	1	−
11	8.3	4.4	8.4	77	1008.8	0	0	9	14	2	7	02	0	−
12	5.1	3.8	8.0	91	1013.5	0	0	9	00	0	7	02	0	−
13	2.0	− 0.2	6.0	86	1020.5	8	8	4	06	7	7	02	2	−
14	0.2	− 4.7	4.3	70	1028.3	0	0	9	08	2	7	02	0	−
15	3.5	− 3.3	4.7	59	1016.8	8	0	9	14	4	7	03	1	−
16	5.8	2.6	7.4	81	1010.0	0	0	9	17	2	7	02	1	−
17	1.9	0.4	6.3	90	1010.1	0	0	9	25	1	7	01	8	0.0
18	1.4	0.4	6.3	93	1014.2	8	6	3	02	5	6	61	7	3.6
19	5.0	3.4	7.8	90	1018.4	7	7	3	08	2	6	10	2	−
20	4.8	3.6	7.9	91	1020.4	8	8	4	03	2	6	10	1	−
21	− 2.2	− 7.0	3.6	70	1026.9	0	0	9	01	3	8	02	0	−
22	− 3.4	− 6.3	3.8	81	1029.1	0	0	9	34	1	8	02	0	−
23	1.7	− 2.2	5.2	75	1019.0	6	6	6	02	1	8	01	2	−
24	1.0	− 1.9	5.3	79	1012.4	7	7	6	13	1	7	02	1	−
25	2.5	− 3.3	4.8	65	1003.4	7	7	6	13	2	7	02	2	−
26	1.7	0.0	6.1	88	998.1	8	8	5	25	3	7	02	2	−
27	− 1.0	− 2.4	5.1	90	991.8	8	8	4	31	5	6	71	7	9.8
28	0.1	− 3.0	4.9	79	999.5	7	7	5	18	2	7	02	1	−
29	6.4	6.0	9.3	97	992.3	8	8	4	22	2	6	80	2	6.2
30	1.2	− 1.4	5.5	83	1006.4	0	0	9	21	3	7	02	1	−
31	3.4	2.7	7.4	95	1009.9	8	8	5	00	0	7	02	2	−

Godz. 07

DNI	TEMPERATURA POWIETRZA	TEMPERATURA PUNKTU ROSY	PRĘŻNOŚĆ PARY WODNEJ	WILGOTNOŚĆ WZGLĘDNA	CIŚNIENIE ATMOSFERYCZNE	ZACHMURZENIE			WIATR		WIDZIALNOŚĆ	POGODA		OPAD
	T	T_d	e	U	P_o	N	N_h	h	dd	v	V	ww	W	R
1	− 1.6	− 2.4	5.1	92	1014.9	6	6	9	24	1	7	03	1	−
2	− 0.4	− 2.2	5.2	88	1014.7	8	8	4	25	1	6	10	2	−
3	− 1.9	− 2.7	5.0	95	1011.3	3	1	9	13	1	6	10	0	−
4	− 1.9	− 2.5	5.1	95	1011.6	9	9	•	00	0	1	45	4	−
5	0.9	0.0	6.1	93	1010.0	8	0	9	12	3	6	10	1	−
6	0.4	0.1	6.2	98	1016.9	9	9	•	00	0	1	45	0	−
7	5.1	4.4	8.4	95	1015.8	8	8	2	24	2	2	46	6	0.4
8	4.1	2.8	7.5	91	1009.1	7	5	5	17	3	6	10	1	−
9	− 0.1	− 1.0	5.7	94	1012.5	5	0	9	14	1	6	10	1	−
10	7.1	5.3	8.9	88	1006.4	7	4	6	14	2	7	01	2	−
11	5.9	4.1	8.2	89	1010.5	6	0	9	12	3	6	10	1	−
12	2.8	2.0	7.1	95	1015.7	8	8	4	35	3	6	10	1	−
13	0.6	− 2.4	5.1	79	1022.5	7	7	4	05	6	7	01	2	−
14	− 0.6	− 5.4	4.1	71	1027.6	0	0	9	11	5	7	02	0	−
15	3.4	− 2.4	5.1	65	1013.0	8	8	9	14	5	7	03	2	−
16	3.5	1.2	6.7	86	1009.4	7	7	4	28	3	6	10	1	−
17	0.3	− 0.5	5.9	94	1011.7	6	2	5	12	1	7	03	1	−
18	4.5	3.8	8.0	94	1013.6	8	8	3	10	3	6	10	6	0.8
19	4.1	3.6	7.9	97	1019.6	8	8	5	00	0	4	10	2	−
20	3.1	0.8	6.5	86	1021.1	8	8	4	03	4	7	02	2	−
21	− 3.4	− 7.0	3.6	75	1028.5	0	0	9	01	4	8	02	0	−
22	− 3.4	− 6.0	3.9	83	1027.9	0	0	9	34	2	8	02	0	−
23	1.7	− 1.2	5.6	80	1018.0	7	7	6	04	2	8	02	2	−
24	0.0	− 2.4	5.1	84	1010.4	0	0	9	12	2	7	01	1	−
25	0.7	− 3.3	4.8	74	1001.8	7	0	9	08	2	7	01	2	−
26	1.0	− 1.4	5.5	85	998.6	7	7	4	24	4	7	26	2	0.0
27	− 1.2	− 3.3	4.8	86	996.6	7	7	5	27	3	7	02	7	0.0
28	0.9	− 0.2	6.0	91	997.2	8	8	4	13	2	6	10	2	−
29	2.1	− 2.4	5.1	72	996.0	8	2	5	22	7	7	02	8	4.2
30	0.2	− 2.7	5.0	80	1008.6	3	0	9	19	2	7	03	0	−
31	2.2	− 0.2	6.0	84	1010.8	8	8	5	34	1	7	02	2	−

Godz. 13

1	0.9	− 2.4	5.1	78	1015.0	8	8	5	27	5	7	03	1	−
2	3.0	− 0.7	5.8	77	1014.3	7	7	4	18	1	6	10	2	−
3	6.6	0.8	6.5	67	1009.1	8	8	9	17	1	5	05	1	−
4	9.9	4.3	8.3	67	1009.8	2	0	9	16	4	7	02	4	−
5	12.1	4.8	8.6	60	1010.0	1	0	9	12	3	6	05	1	−
6	9.1	6.1	9.4	82	1016.8	5	0	9	13	1	4	10	4	−
7	9.1	5.5	9.0	78	1014.9	7	7	9	21	4	6	10	4	−
8	9.4	5.0	8.7	74	1007.1	8	8	5	21	4	6	10	2	−
9	11.6	0.8	6.5	47	1009.8	4	0	9	12	6	7	03	1	−
10	15.9	7.4	10.3	57	1006.1	7	0	9	12	3	7	02	2	−
11	16.3	5.9	9.3	50	1011.1	0	0	9	14	3	8	01	1	−
12	5.8	4.3	8.3	90	1017.5	8	8	4	03	4	6	10	2	−
13	4.3	− 3.5	4.7	57	1024.0	7	7	5	08	5	7	02	2	−
14	6.7	− 3.5	4.7	48	1024.6	0	0	9	13	7	8	02	0	−
15	8.1	2.3	7.2	66	1011.5	8	8	5	15	4	7	02	2	−
16	8.0	2.3	7.2	67	1010.1	3	3	5	22	5	7	01	1	−
17	4.2	− 1.4	5.5	67	1013.7	7	7	5	01	1	7	02	1	−
18	9.5	3.0	7.6	63	1014.4	7	7	5	10	4	7	02	2	−
19	11.2	4.4	8.4	63	1019.2	3	3	5	14	2	7	03	1	−
20	4.2	− 4.4	4.4	54	1023.4	3	3	5	04	7	8	01	1	−
21	3.6	− 8.2	3.3	42	1028.3	1	1	6	36	5	8	02	0	−
22	7.8	− 8.6	3.2	30	1023.9	5	4	9	35	3	8	03	1	−
23	6.6	− 3.3	4.8	49	1016.1	7	7	6	09	2	7	02	2	−
24	7.4	− 3.3	4.8	47	1007.3	7	7	9	14	6	7	02	1	−
25	7.5	− 5.0	4.2	41	999.7	8	2	6	14	2	7	03	2	−
26	2.3	− 3.8	4.6	63	998.4	8	8	4	24	5	7	02	2	−
27	2.0	− 3.5	4.7	66	1000.1	7	7	5	26	8	7	02	2	−
28	4.9	2.8	7.5	87	995.2	8	8	4	14	2	6	10	4	0.3
29	3.6	− 3.0	4.9	63	999.4	7	7	5	23	7	7	24	2	0.0
30	7.7	− 2.7	5.0	47	1008.5	7	3	5	19	5	7	03	1	−
31	5.1	0.4	6.3	72	1006.1	8	1	5	04	6	7	01	6	0.0

Godz. 19

1	0.7	− 1.4	5.5	87	1015.1	8	8	5	27	3	7	02	2	−
2	1.2	− 1.4	5.5	83	1013.6	3	0	9	14	2	6	10	1	−
3	5.5	3.2	7.7	85	1009.2	7	7	5	25	5	6	10	6	0.4
4	6.2	3.8	8.0	85	1009.1	0	0	9	14	1	7	02	0	−
5	7.4	4.3	8.3	81	1011.4	2	0	9	14	3	6	10	1	−
6	7.9	6.1	9.4	88	1016.4	8	8	4	14	1	5	10	2	−
7	6.2	3.9	8.1	86	1013.8	3	3	5	05	1	6	10	1	−
8	7.3	3.4	7.8	76	1010.0	8	8	5	24	6	7	02	2	−
9	8.8	3.9	8.1	72	1007.5	5	0	9	12	3	7	01	1	−
10	11.1	5.6	9.1	69	1007.2	3	0	9	10	1	7	01	1	−
11	10.8	4.3	8.3	64	1012.5	0	0	9	13	2	7	01	1	−
12	4.7	2.1	7.1	83	1018.8	8	8	4	04	7	7	02	2	−
13	3.0	− 2.7	5.0	66	1025.7	0	0	9	06	1	7	02	1	−
14	4.7	− 4.1	4.5	52	1021.2	5	3	4	11	5	7	02	1	−
15	7.5	5.5	9.0	87	1009.9	8	8	4	15	3	7	02	6	0.6
16	4.6	2.1	7.1	84	1009.1	8	8	4	29	4	7	25	1	0.5
17	2.6	0.8	6.5	89	1015.4	8	8	5	04	1	6	61	2	0.3
18	6.5	2.6	7.4	77	1016.6	5	0	9	08	3	7	01	2	−
19	6.7	4.8	8.6	88	1019.2	0	0	9	01	2	7	01	1	−
20	0.7	− 7.4	3.5	56	1025.8	0	0	9	04	3	8	02	0	−
21	0.3	− 9.8	3.1	50	1028.1	1	0	9	36	3	8	02	0	−
22	4.3	− 5.0	4.2	50	1020.6	7	7	9	01	1	8	02	2	−
23	4.2	− 3.0	4.9	60	1014.1	7	7	6	10	2	7	02	2	−
24	5.4	− 2.4	5.1	58	1005.3	8	8	6	13	2	7	02	2	−
25	4.1	− 0.7	5.8	70	998.7	7	5	6	23	1	7	02	2	−
26	1.3	− 3.3	4.8	71	994.1	8	8	4	17	4	7	02	8	0.0
27	1.9	− 2.2	5.2	74	1000.3	5	5	5	23	3	7	03	1	−
28	5.7	4.4	8.4	92	993.5	8	8	6	05	2	6	10	2	−
29	2.2	− 0.9	5.7	79	1002.5	3	3	5	22	7	7	01	8	0.2
30	4.9	− 1.7	5.4	68	1009.1	7	7	5	22	1	7	03	2	−
31	1.3	0.5	6.3	94	1006.8	8	7	3	02	3	6	68	6	2.7

Godz. 01

DNI	TEMPERATURA POWIETRZA T	TEMPERATURA PUNKTU ROSY T_d	PREŻNOŚĆ PARY WODNEJ e	WILGOTNOŚĆ WZGLĘDNA U	CIŚNIENIE ATMOSFERYCZNE P_o	ZACHMURZENIE N	N_h	h	WIATR dd	v	WIDZIALNOŚĆ V	POGODA ww	W	OPAD R
1	− 2.8	− 3.8	4.6	94	1017.6	0	0	9	28	2	6	10	0	−
2	− 4.3	− 5.5	4.0	92	1014.5	0	0	9	00	0	5	10	1	−
3	− 0.6	− 1.4	5.5	93	1010.9	0	0	9	18	1	4	10	0	−
4	0.0	− 0.3	6.0	93	1010.0	0	0	9	15	1	2	46	0	−
5	3.2	2.1	7.1	92	1006.9	0	0	9	13	4	6	10	0	−
6	1.7	0.9	6.5	95	1013.9	0	0	9	00	0	4	10	0	−
7	4.6	4.4	8.3	98	1014.2	9	9	.	19	1	1	43	5	0.0
8	2.4	1.5	6.8	94	1009.8	0	0	9	14	2	6	10	1	−
9	− 1.4	− 2.4	5.1	92	1011.0	0	0	9	00	0	6	10	0	−
10	5.8	5.0	8.7	95	1003.4	4	0	9	12	2	6	10	1	−
11	7.9	6.1	9.4	88	1006.6	0	0	9	11	3	6	10	1	−
12	5.0	4.5	8.4	97	1015.5	8	8	5	36	2	6	10	2	−
13	3.2	1.2	6.7	87	1020.0	8	7	3	07	5	7	02	2	−
14	1.2	− 2.2	5.2	78	1024.5	0	0	9	11	6	7	02	1	−
15	4.4	0.8	6.5	78	1013.0	8	8	5	12	5	7	02	2	−
16	5.5	3.6	7.9	87	1008.1	8	8	4	26	4	6	61	2	0.0
17	0.8	0.0	6.1	93	1010.3	9	8	5	20	1	7	02	1	−
18	0.6	0.0	6.1	95	1015.4	8	7	3	02	1	6	71	2	0.4
19	2.6	2.1	7.1	95	1018.5	8	8	3	00	0	6	20	6	0.7
20	4.2	2.8	7.5	91	1020.6	8	8	4	06	3	6	10	2	−
21	− 1.9	− 5.7	4.0	74	1029.5	0	0	9	03	2	7	02	0	−
22	− 2.8	− 4.4	4.4	87	1030.9	0	0	9	01	2	7	02	0	−
23	1.1	− 1.9	5.3	79	1018.5	7	7	9	07	2	7	02	1	−
24	2.2	− 3.0	4.9	68	1015.3	7	7	5	10	3	7	02	2	−
25	− 1.2	− 2.2	5.2	92	1001.6	7	7	9	08	1	6	10	1	−
26	− 0.1	− 1.0	5.7	95	1000.7	5	5	3	27	5	6	10	7	0.7
27	− 0.9	− 1.9	5.3	94	994.9	2	2	5	29	6	6	10	8	0.1
28	0.0	− 2.7	5.0	82	997.3	6	2	5	20	2	6	10	2	−
29	3.8	− 3.0	4.9	60	992.6	7	7	6	24	7	7	01	2	−
30	0.7	− 2.2	5.2	81	1004.6	1	1	9	21	4	7	02	0	−
31	0.8	− 0.9	5.7	87	1010.1	7	0	9	02	2	6	10	1	−

Godz. 07

DNI	TEMPERATURA POWIETRZA T	TEMPERATURA PUNKTU ROSY T_d	PREŻNOŚĆ PARY WODNEJ e	WILGOTNOŚĆ WZGLĘDNA U	CIŚNIENIE ATMOSFERYCZNE P_o	ZACHMURZENIE N	N_h	h	WIATR dd	v	WIDZIALNOŚĆ V	POGODA ww	W	OPAD R
1	− 2.4	− 2.7	5.0	98	1016.7	7	7	4	25	3	4	10	1	−
2	− 5.0	− 5.6	4.0	95	1013.5	0	0	9	00	0	5	10	0	−
3	− 0.4	− 1.9	5.3	89	1009.0	5	0	9	16	2	3	46	1	−
4	0.2	− 0.1	6.1	98	1009.2	2	0	9	12	2	3	42	4	−
5	2.4	1.0	6.6	90	1006.7	1	1	9	12	3	5	10	0	−
6	1.1	0.8	6.5	98	1015.8	8	8	3	13	1	2	44	4	−
7	3.2	3.0	7.5	98	1015.3	9	9	.	15	2	1	45	4	0.1
8	4.4	2.6	7.4	83	1005.8	8	8	5	18	4	5	10	1	−
9	− 0.4	− 1.4	6.5	93	1005.9	0	0	9	11	2	6	10	0	−
10	3.1	2.3	7.2	94	1004.0	7	1	9	10	1	6	10	1	−
11	5.1	4.4	8.4	95	1008.7	5	0	9	13	2	5	10	1	−
12	4.1	3.6	7.9	97	1017.6	8	8	4	35	3	4	10	2	−
13	1.4	0.6	6.1	90	1021.1	8	7	3	04	7	7	02	2	−
14	0.4	− 2.7	5.0	79	1023.7	7	7	9	12	5	7	03	1	−
15	3.8	1.5	6.6	85	1009.5	8	8	5	14	4	6	10	1	−
16	3.2	0.4	6.3	81	1008.7	7	7	4	24	3	7	01	6	0.0
17	− 0.8	− 1.1	5.6	98	1013.0	3	3	5	31	2	6	10	1	−
18	0.6	0.0	6.1	96	1013.9	8	8	2	03	4	5	77	7	2.3
19	2.9	2.6	7.4	98	1019.0	8	8	3	00	0	5	10	2	−
20	1.2	− 0.9	5.7	87	1022.2	5	3	5	04	5	6	10	2	−
21	− 2.8	− 6.3	3.8	78	1030.3	0	0	9	03	2	7	02	0	−
22	− 2.5	− 3.4	4.7	94	1028.5	0	0	9	02	2	6	10	0	−
23	0.8	− 2.2	5.2	79	1016.8	7	1	5	07	3	7	03	2	−
24	0.6	− 3.3	4.8	75	1007.9	7	7	5	11	4	7	03	2	−
25	1.0	− 0.5	6.3	96	1000.4	8	7	4	10	2	5	72	4	3.4
26	− 0.2	− 1.7	5.4	89	1000.8	7	7	8	27	5	7	02	2	−
27	− 0.4	− 2.4	5.1	86	997.9	7	7	8	27	4	6	10	8	0.1
28	0.8	− 0.5	5.9	91	994.6	8	8	5	33	2	6	60	2	0.0
29	1.4	− 2.2	5.2	77	994.1	8	8	5	24	6	7	02	2	−
30	0.6	− 3.3	4.8	76	1006.1	1	1	9	22	1	6	10	0	−
31	0.9	− 0.5	5.9	89	1010.2	8	8	9	04	2	6	10	2	−

Godz. 13

1	1.6	− 1.2	5.6	82	1016.0	8	7	4	29	4	6	10	4	−
2	8.9	0.4	6.3	55	1012.2	7	0	9	18	2	6	05	1	−
3	7.0	1.9	7.0	70	1008.1	7	7	6	25	4	5	10	4	−
4	11.9	4.4	8.4	60	1006.7	4	0	9	14	4	6	10	4	−
5	12.8	3.9	8.1	55	1007.1	5	0	9	18	2	6	05	1	−
6	11.7	5.9	9.3	67	1016.0	8	8	4	19	4	4	10	4	−
7	11.0	4.4	8.4	64	1012.8	6	6	5	20	3	7	03	4	−
8	8.4	3.8	8.0	73	1004.9	8	8	5	24	6	7	25	6	0.0
9	11.2	3.4	7.8	59	1005.5	6	6	6	10	7	7	03	1	−
10	16.2	6.1	9.4	51	1003.7	6	0	9	05	3	7	01	1	−
11	14.8	6.8	9.9	58	1010.3	8	0	9	00	0	6	05	2	−
12	5.4	4.6	8.5	95	1017.9	8	8	3	05	5	5	20	4	0.0
13	5.4	− 0.9	5.7	64	1021.9	7	7	8	10	7	8	02	2	−
14	3.4	− 0.5	5.9	76	1020.9	8	8	5	12	8	7	02	2	−
15	10.1	4.8	8.6	70	1007.5	8	8	5	18	4	6	10	6	0.1
16	5.6	3.2	7.7	85	1007.7	8	8	5	25	3	6	25	2	0.0
17	3.2	− 2.7	5.0	65	1014.1	5	5	5	33	3	8	03	1	−
18	2.0	1.8	6.9	98	1013.6	8	8	2	06	4	4	21	7	3.1
19	6.2	5.5	9.0	95	1019.4	8	8	3	06	2	5	10	4	−
20	6.2	− 3.3	4.8	55	1024.2	1	1	5	04	8	8	02	1	−
21	2.8	− 4.7	4.3	57	1031.0	1	1	6	04	6	8	02	0	−
22	5.8	− 4.7	4.3	47	1029.0	0	0	9	02	2	8	02	0	−
23	6.7	− 4.4	4.4	45	1014.6	7	7	5	13	5	8	02	2	−
24	5.4	− 2.7	5.0	56	1005.4	6	6	6	14	2	6	05	2	−
25	1.2	0.7	6.4	96	1000.3	8	7	3	25	2	5	68	6	2.1
26	2.4	− 4.1	4.5	63	997.4	7	7	4	21	4	7	02	2	−
27	3.0	− 1.7	5.4	72	998.9	7	7	5	25	7	6	10	2	−
28	8.0	4.6	8.5	80	991.5	6	4	4	14	3	6	10	6	0.3
29	5.0	− 3.3	4.8	55	997.6	7	7	5	26	8	7	26	2	0.0
30	7.6	− 4.1	4.5	44	1006.8	7	5	5	26	5	7	03	1	−
31	3.2	0.4	6.3	83	1008.7	8	7	4	03	5	6	60	6	0.0

Godz. 19

1	− 1.0	− 2.4	5.1	88	1015.7	6	3	5	00	0	5	10	2	−
2	2.2	− 0.7	5.8	82	1012.3	0	0	9	16	1	5	10	1	−
3	2.1	0.4	6.3	88	1009.9	0	0	9	00	0	5	10	1	−
4	6.6	5.0	8.7	89	1006.8	0	0	9	12	4	5	10	0	−
5	7.6	5.3	8.9	84	1010.8	4	0	9	25	2	4	10	1	−
6	7.2	6.8	9.9	97	1016.3	8	8	3	21	1	4	10	6	3.4
7	8.2	3.6	7.9	73	1011.6	5	5	5	19	3	6	10	2	−
8	5.4	2.8	7.5	88	1009.6	2	2	5	25	3	7	01	8	0.0
9	9.5	5.3	8.9	75	1003.6	6	0	9	11	5	7	01	1	−
10	12.2	7.3	10.2	72	1004.5	8	8	5	05	2	7	03	2	−
11	10.5	8.1	10.8	85	1012.4	8	8	9	33	2	6	10	2	−
12	4.4	3.6	7.9	94	1018.9	8	8	3	07	5	6	10	2	−
13	4.2	− 1.2	5.6	68	1023.3	8	8	5	08	8	8	02	2	−
14	4.1	− 0.2	6.0	74	1017.4	8	8	5	09	5	7	02	2	−
15	7.9	3.8	8.0	74	1005.1	8	8	5	25	2	7	03	2	−
16	2.4	0.4	6.3	88	1008.8	7	7	5	24	2	6	10	8	1.1
17	1.4	− 1.7	5.4	80	1016.0	7	0	9	34	2	7	01	2	−
18	4.1	3.9	8.0	98	1015.7	8	7	2	05	1	4	68	5	2.0
19	5.3	5.0	8.7	95	1018.9	8	4	5	04	4	6	10	2	−
20	2.0	− 3.3	4.8	69	1026.2	1	0	9	03	4	7	01	0	−
21	0.5	− 6.3	3.8	61	1030.5	2	0	9	01	4	7	01	0	−
22	3.3	− 3.8	4.6	60	1020.5	0	0	9	03	2	7	02	0	−
23	3.7	− 3.3	4.8	60	1012.4	7	7	5	08	3	7	03	2	−
24	3.4	− 0.5	5.9	75	1003.5	7	2	9	11	2	6	10	1	−
25	1.8	0.8	6.5	94	999.9	8	8	9	27	3	6	10	7	0.1
26	0.0	− 0.6	5.7	96	993.0	8	7	3	01	1	6	22	8	1.5
27	1.5	− 1.4	5.5	82	998.5	7	3	5	24	1	6	10	8	0.0
28	8.6	5.1	8.5	79	989.9	6	4	4	15	3	6	10	2	−
29	2.1	− 0.7	5.8	80	1001.6	3	3	5	24	5	7	03	8	0.0
30	3.9	− 2.4	5.1	63	1008.6	6	1	6	32	1	7	01	2	−
31	0.7	− 0.1	6.0	95	1009.5	8	7	3	36	3	5	68	6	2.6

Godz. 01

DNI	TEMPERATURA POWIETRZA T	TEMPERATURA PUNKTU ROSY T_d	PRĘŻNOŚĆ PARY WODNEJ e	WILGOTNOŚĆ WZGLĘDNA U	CIŚNIENIE ATMOSFERYCZNE P_o	ZACHMURZENIE N	N_h	h	WIATR dd	v	WIDZIALNOŚĆ V	POGODA ww	W	OPAD R
1	- 1.0	- 1.9	5.3	94	1019.4	5	5	9	24	2	6	10	1	-
2	- 0.8	- 1.7	5.4	94	1013.6	0	0	9	21	2	5	10	0	-
3	3.6	0.6	6.4	80	1009.6	2	2	5	17	3	5	10	1	-
4	4.0	2.1	7.1	88	1007.6	0	0	9	17	1	6	10	0	-
5	3.7	2.5	7.3	91	1003.7	0	0	9	14	1	6	10	1	-
6	4.3	4.1	8.2	98	1013.5	0	0	9	20	2	5	10	0	-
7	3.9	3.2	7.7	95	1015.3	3	0	9	22	1	5	10	1	-
8	5.6	2.8	7.5	82	1006.0	7	7	9	16	3	6	10	1	-
9	3.0	0.6	6.4	85	1009.3	0	0	9	15	3	6	10	0	-
10	5.6	4.6	8.5	93	1001.7	0	0	9	10	4	6	10	1	-
11	7.9	6.1	9.4	88	1005.7	8	0	9	01	2	6	10	2	-
12	4.2	4.0	8.1	98	1016.6	8	8	1	03	1	4	10	5	0.0
13	2.8	2.0	7.1	95	1018.3	8	8	2	07	7	5	50	5	0.0
14	4.2	0.6	6.4	77	1020.4	8	8	4	13	9	6	10	2	-
15	2.9	2.1	7.1	95	1009.8	8	7	3	11	5	5	61	6	0.8
16	2.4	1.5	6.8	94	1009.5	8	8	4	24	3	6	10	2	-
17	- 0.3	- 1.2	5.6	94	1011.3	8	8	4	30	3	5	10	2	-
18	- 1.8	- 2.6	5.0	94	1017.3	3	3	5	03	3	6	10	1	-
19	1.3	0.5	6.3	96	1017.2	8	8	4	05	3	6	10	2	-
20	4.1	3.0	7.6	93	1018.4	8	8	4	09	9	6	10	2	-
21	- 1.8	- 5.4	4.1	76	1029.2	0	0	9	07	5	7	02	0	-
22	- 2.0	- 7.0	3.6	69	1031.3	0	0	9	10	4	7	02	0	-
23	- 0.1	- 3.8	4.6	75	1016.7	0	0	9	11	6	7	02	0	-
24	1.4	- 2.4	5.1	75	1008.5	6	6	5	11	5	7	01	2	-
25	- 0.2	- 3.3	4.8	80	1001.1	3	3	5	18	1	6	10	0	-
26	- 0.8	- 2.2	5.2	90	1004.3	2	2	5	30	4	6	10	8	0.4
27	- 0.8	- 2.4	5.1	88	998.3	7	7	5	28	6	6	10	8	0.3
28	- 0.3	- 1.9	5.3	89	995.9	7	7	5	16	2	6	10	2	-
29	1.1	- 1.9	5.3	81	990.4	8	8	4	25	15	6	85	2	0.0
30	- 1.0	- 2.4	5.1	88	1004.3	0	0	9	20	3	6	10	0	-
31	- 0.3	- 1.2	5.6	93	1010.7	7	7	5	01	2	7	03	1	-

Godz. 07

DNI	TEMPERATURA POWIETRZA T	TEMPERATURA PUNKTU ROSY T_d	PRĘŻNOŚĆ PARY WODNEJ e	WILGOTNOŚĆ WZGLĘDNA U	CIŚNIENIE ATMOSFERYCZNE P_o	ZACHMURZENIE N	N_h	h	WIATR dd	v	WIDZIALNOŚĆ V	POGODA ww	W	OPAD R
1	- 0.3	- 1.2	5.6	94	1018.0	7	6	5	26	3	5	10	2	-
2	- 2.0	- 3.2	4.8	92	1012.2	3	3	9	17	1	5	10	0	-
3	0.5	0.0	6.1	96	1008.3	8	8	8	23	2	5	10	1	-
4	1.4	0.9	6.5	96	1006.6	6	4	9	12	1	5	10	1	-
5	1.4	0.9	6.5	96	1004.7	6	0	9	17	1	4	10	1	-
6	2.5	2.2	7.2	98	1015.0	2	1	9	24	2	5	10	0	-
7	3.0	2.2	7.2	95	1014.0	8	8	9	21	3	5	10	1	-
8	6.4	4.3	8.3	86	1002.4	8	8	8	23	6	6	10	6	0.7
9	1.5	0.6	6.4	93	1006.2	2	2	9	12	7	6	10	0	-
10	4.2	3.7	8.0	97	1002.2	6	0	9	04	2	5	10	1	-
11	4.3	3.6	7.9	95	1008.3	8	8	9	33	2	5	10	2	-
12	4.0	4.0	8.1	100	1017.3	8	8	1	03	3	4	51	5	0.1
13	2.2	0.8	6.5	90	1019.0	8	8	2	07	7	5	51	5	0.0
14	2.9	0.6	6.4	86	1019.0	8	8	5	13	8	6	10	2	-
15	3.2	2.4	7.3	95	1006.7	8	8	4	15	3	5	60	6	0.2
16	2.6	1.8	7.0	95	1008.8	8	6	2	27	3	5	61	6	0.3
17	- 1.6	- 2.1	5.2	95	1012.4	8	8	3	30	1	5	85	2	0.0
18	- 2.7	- 3.7	4.7	93	1017.0	3	1	5	04	5	6	10	1	-
19	1.4	0.0	6.1	90	1017.6	8	8	3	12	6	6	10	2	-
20	3.3	2.1	7.1	91	1020.0	8	8	4	09	7	5	10	2	-
21	- 3.0	- 5.7	4.0	81	1030.9	2	1	9	04	4	7	03	0	-
22	- 3.8	- 5.7	4.0	87	1028.6	0	0	9	12	2	7	02	0	-
23	- 1.0	- 3.3	4.8	85	1015.6	1	1	9	09	6	7	02	0	-
24	- 0.4	- 3.0	4.9	84	1006.3	5	5	9	09	2	6	10	2	-
25	- 2.8	- 3.1	4.9	98	1000.9	8	8	3	00	0	4	10	1	-
26	- 1.8	- 2.3	5.1	95	1001.8	8	8	3	24	4	5	10	1	-
27	- 1.7	- 2.8	5.0	92	998.7	7	7	5	24	3	6	10	1	-
28	0.4	- 0.2	6.0	96	997.1	8	8	8	11	5	5	63	2	1.2
29	- 0.2	- 1.2	5.6	93	996.0	7	7	4	27	10	5	85	8	0.3
30	- 1.2	- 3.5	4.7	85	1005.5	0	0	9	21	3	6	10	0	-
31	- 0.8	- 1.4	5.5	96	1010.4	7	7	8	02	4	6	10	2	-

Godz. 13

1	4.0	0.0	6.1	75	1017.1	0	0	9	26	3	6	05	1	-
2	6.4	0.6	6.4	67	1011.5	6	1	9	28	2	5	05	1	-
3	10.8	4.8	8.6	66	1009.1	2	2	5	26	5	6	05	6	0.0
4	11.8	5.1	8.8	63	1004.9	5	0	9	14	3	5	05	1	-
5	9.0	5.6	9.1	79	1007.5	6	0	9	26	6	5	10	4	-
6	7.2	4.8	8.6	85	1015.4	8	8	9	21	2	5	10	1	-
7	11.0	2.8	7.5	57	1011.7	7	3	5	26	6	6	05	2	-
8	6.6	3.9	8.1	83	1007.4	8	8	5	27	8	7	02	8	0.0
9	10.6	3.2	7.7	60	1002.7	6	1	9	12	7	6	05	1	-
10	17.2	5.5	9.0	46	1002.4	1	0	9	12	3	6	05	1	-
11	5.2	4.7	8.6	97	1011.8	8	8	1	28	2	4	28	4	-
12	5.2	4.7	8.6	97	1017.8	8	8	2	07	6	4	51	5	0.0
13	2.6	0.6	6.4	87	1020.2	8	8	4	11	7	6	10	5	0.0
14	3.9	0.6	6.4	79	1017.1	8	8	9	12	9	6	10	2	-
15	4.5	3.4	7.8	93	1006.9	8	6	3	25	7	5	10	6	0.8
16	3.0	1.0	6.6	87	1009.1	8	4	3	26	4	5	61	6	0.3
17	1.8	- 3.0	4.9	70	1014.6	8	8	4	34	4	4	86	7	0.5
18	2.2	- 1.2	5.6	79	1015.6	8	8	4	04	9	7	02	8	0.8
19	4.9	2.3	7.2	84	1018.4	8	8	3	11	9	6	10	2	-
20	7.6	- 2.4	5.1	49	1022.2	2	0	9	09	11	6	05	1	-
21	4.5	- 7.4	3.9	42	1031.3	0	0	9	08	4	8	01	0	-
22	6.2	- 6.3	3.8	41	1023.6	2	1	9	16	5	7	02	0	-
23	5.4	- 3.0	4.9	54	1013.0	7	7	5	09	5	6	05	1	-
24	4.6	- 0.7	5.8	68	1002.8	7	7	5	12	1	7	26	1	0.0
25	3.3	- 0.2	6.0	77	1002.0	8	8	8	32	7	5	10	2	-
26	- 0.1	- 0.4	5.9	98	996.5	8	8	2	23	3	5	77	7	0.3
27	3.7	- 0.7	5.8	73	998.3	7	7	5	26	5	7	02	2	-
28	7.8	5.8	9.2	87	987.3	7	7	4	18	6	6	10	6	0.3
29	4.4	- 1.7	5.4	66	999.5	5	5	4	27	10	6	26	2	0.0
30	5.8	- 1.7	5.4	58	1006.8	7	4	6	24	7	7	03	1	-
31	5.1	0.0	6.1	69	1009.8	7	7	5	03	5	6	05	2	-

Godz. 19

1	3.7	- 0.7	5.8	73	1014.9	0	0	9	20	1	5	05	0	-
2	6.3	0.8	6.5	66	1010.6	5	2	9	20	2	5	05	1	-
3	9.0	3.8	8.0	70	1008.3	2	0	9	27	2	7	01	1	-
4	8.6	4.6	8.5	75	1003.7	6	0	9	10	5	6	10	1	-
5	9.0	6.5	9.7	84	1010.6	0	0	9	25	3	5	10	1	-
6	7.9	4.8	8.6	81	1019.4	6	0	9	17	1	5	10	2	-
7	9.1	2.5	7.3	64	1009.4	7	7	9	18	3	6	05	2	-
8	6.4	2.3	7.2	75	1009.2	3	3	5	20	3	6	05	1	-
9	9.0	5.6	9.2	81	1001.1	7	0	9	09	6	6	10	1	-
10	14.3	5.9	9.3	57	1002.8	7	7	9	10	5	6	05	1	-
11	5.2	4.7	8.6	97	1014.5	8	8	1	27	3	4	10	2	-
12	4.4	2.8	7.5	90	1017.9	8	8	2	09	5	5	10	5	0.0
13	3.5	0.8	6.5	82	1020.8	8	8	4	09	6	6	10	2	-
14	3.7	1.2	6.7	85	1013.6	8	8	6	10	7	6	61	2	0.0
15	4.0	2.6	7.4	91	1008.4	8	8	4	26	4	6	10	6	0.2
16	1.7	0.0	6.1	88	1009.6	8	8	8	26	4	5	10	5	0.1
17	0.6	- 0.5	5.9	91	1016.3	6	6	5	05	2	7	02	8	0.2
18	1.0	0.2	6.2	94	1015.3	8	8	4	03	3	6	10	2	-
19	6.0	4.3	8.3	89	1016.4	8	8	4	09	8	5	10	2	-
20	3.3	- 6.0	3.9	51	1029.5	1	1	8	08	7	7	02	0	-
21	2.2	- 7.4	3.5	50	1030.4	0	0	9	11	4	7	02	0	-
22	2.9	- 3.8	4.6	61	1019.3	2	1	5	13	5	7	01	0	-
23	4.8	- 3.8	4.6	54	1011.2	8	8	5	10	4	6	05	2	-
24	3.8	- 3.0	4.9	61	1002.1	0	0	9	00	0	6	05	8	0.0
25	0.8	- 0.7	5.8	89	1003.5	8	8	4	30	5	5	86	2	0.4
26	0.6	- 1.2	5.6	87	995.0	5	5	5	29	5	6	10	7	1.1
27	2.1	- 2.7	5.0	71	997.2	8	3	5	21	2	7	01	2	-
28	4.9	- 1.7	5.4	62	988.4	8	6	5	23	9	7	03	8	0.2
29	3.4	- 1.9	5.3	69	1002.1	4	4	4	27	6	6	05	8	0.5
30	4.4	- 2.2	5.2	61	1006.7	7	0	9	34	3	7	02	2	-
31	3.6	- 0.9	5.7	73	1010.5	7	3	5	02	4	6	05	2	-

Godz. 01

DNI	TEMPERATURA POWIETRZA T	TEMPERATURA PUNKTU ROSY T_d	PRĘŻNOŚĆ PARY WODNEJ e	WILGOTNOŚĆ WZGLĘDNA U	CIŚNIENIE ATMOSFERYCZNE P_o	ZACHMURZENIE N	N_h	h	WIATR dd	v	WIDZIALNOŚĆ V	POGODA ww	W	OPAD R
1	- 2.8	- 3.4	4.7	95	1019.8	0	0	9	25	3	6	10	0	-
2	- 1.7	- 2.8	5.0	92	1014.4	0	0	9	18	2	4	10	0	-
3	0.1	- 1.4	5.5	89	1011.2	0	0	9	16	2	4	10	1	-
4	4.9	3.2	7.7	88	1009.2	0	0	9	13	3	6	10	0	-
5	6.0	2.5	7.3	78	1004.7	0	0	9	11	3	5	10	0	-
6	3.7	2.5	7.3	91	1014.5	3	0	9	08	0	4	11	1	-
7	3.6	3.4	7.8	98	1016.8	0	0	9	20	1	4	28	1	-
8	4.9	2.1	7.1	81	1008.8	0	0	9	10	2	6	10	0	-
9	0.2	- 0.4	5.9	96	1010.5	0	0	9	00	0	5	10	0	-
10	5.3	4.6	8.5	95	1002.6	0	0	9	08	2	5	10	1	-
11	6.5	5.8	9.2	95	1006.0	3	3	9	15	2	5	10	1	-
12	4.9	4.7	8.5	98	1016.8	8	8	1	30	2	2	44	2	-
13	4.2	3.4	7.8	94	1018.1	8	8	2	06	8	6	51	5	0.1
14	4.1	0.8	6.5	79	1022.0	8	8	5	10	6	7	02	2	-
15	3.8	1.9	7.0	88	1011.2	8	6	5	11	4	6	21	6	1.0
16	3.6	1.5	6.8	86	1010.4	5	1	5	23	6	6	10	6	0.0
17	0.2	- 0.4	5.9	96	1011.5	7	7	5	22	1	7	03	1	-
18	- 2.8	- 4.1	4.5	89	1017.3	3	2	9	02	2	7	03	1	-
19	2.0	0.6	6.4	90	1017.8	8	8	4	04	3	6	10	2	-
20	5.2	4.4	8.4	95	1018.7	8	8	2	06	8	5	10	2	-
21	- 1.4	- 4.4	4.4	80	1028.9	0	0	9	04	8	8	02	0	-
22	- 4.0	- 6.7	3.7	82	1031.4	0	0	9	02	3	8	02	0	-
23	- 1.2	- 4.1	4.5	81	1017.7	0	0	9	06	3	7	02	0	-
24	1.6	- 2.7	5.0	74	1009.2	7	7	9	06	4	7	03	2	-
25	0.2	- 2.4	5.1	82	1001.8	7	7	9	00	0	6	10	1	-
26	0.4	- 1.4	5.5	88	1003.9	8	8	4	27	7	7	85	1	0.0
27	- 0.3	- 1.4	5.5	91	997.9	7	7	6	28	6	7	26	1	0.1
28	2.0	- 1.4	5.5	78	956.9	7	7	6	13	1	6	10	1	-
29	2.2	- 2.4	5.1	71	994.0	7	7	6	23	8	7	02	2	-
30	- 0.1	- 3.0	4.9	82	1005.8	1	1	7	20	2	7	03	0	-
31	0.9	- 2.4	5.1	78	1010.4	7	4	9	01	3	7	03	2	-

Godz. 07

DNI	TEMPERATURA POWIETRZA T	TEMPERATURA PUNKTU ROSY T_d	PRĘŻNOŚĆ PARY WODNEJ e	WILGOTNOŚĆ WZGLĘDNA U	CIŚNIENIE ATMOSFERYCZNE P_o	ZACHMURZENIE N	N_h	h	WIATR dd	v	WIDZIALNOŚĆ V	POGODA ww	W	OPAD R
1	- 1.2	- 1.2	5.6	100	1018.8	7	7	1	21	3	3	45	1	-
2	- 3.6	- 4.1	4.5	97	1013.4	6	0	9	00	0	3	46	1	-
3	1.5	- 0.7	5.8	85	1009.3	5	2	9	18	3	4	10	1	-
4	3.0	1.9	7.0	92	1007.7	3	1	9	09	3	4	10	0	-
5	2.1	0.6	6.4	90	1005.3	1	0	9	13	1	4	10	0	-
6	2.6	2.3	7.2	98	1015.8	4	2	9	00	0	1	46	4	-
7	3.6	2.9	7.5	95	1015.5	6	6	8	19	2	4	10	1	-
8	5.5	4.3	8.3	92	1005.0	8	4	6	17	4	6	60	1	1.0
9	3.2	0.8	6.5	85	1007.8	6	4	6	09	6	6	10	1	-
10	4.2	3.2	7.7	93	1003.1	5	0	9	07	3	5	10	1	-
11	7.0	4.6	8.5	84	1008.8	7	7	9	22	2	5	10	1	-
12	4.6	4.4	8.3	98	1017.7	8	8	1	35	2	3	51	4	0.3
13	3.1	1.5	6.8	89	1018.7	8	7	3	05	7	6	10	5	0.1
14	2.6	- 0.2	6.0	83	1020.8	8	8	5	10	6	6	10	2	-
15	3.9	2.3	7.2	89	1008.1	8	8	7	12	2	5	10	6	0.0
16	3.4	2.6	7.4	94	1009.8	8	8	4	23	2	6	60	2	0.0
17	- 0.8	- 3.0	4.9	85	1013.1	8	8	4	30	3	6	10	8	0.0
18	- 0.1	- 0.9	5.7	93	1015.3	8	8	4	02	5	6	10	1	-
19	1.7	0.8	6.5	93	1018.4	8	8	2	09	6	5	10	2	-
20	3.8	2.6	7.4	93	1020.2	8	7	2	06	10	5	10	2	-
21	- 3.2	- 6.7	3.7	77	1030.6	2	0	9	04	4	8	02	0	-
22	- 4.8	- 6.1	3.9	91	1029.2	0	0	9	03	2	6	10	0	-
23	- 0.5	- 3.3	4.8	81	1015.8	1	1	5	07	3	6	10	0	-
24	2.0	- 2.4	5.1	72	1007.0	7	7	9	08	4	5	10	2	-
25	- 0.4	- 2.4	5.1	85	1001.4	6	4	7	00	0	5	10	2	-
26	- 1.3	- 3.3	4.8	86	1003.0	7	7	4	25	5	7	02	8	0.0
27	- 1.8	- 2.9	4.9	92	1000.2	7	7	3	24	6	6	10	8	0.0
28	2.6	1.7	6.9	94	993.1	8	4	5	10	3	5	60	6	0.7
29	0.0	- 0.6	5.9	96	997.4	8	8	4	22	8	6	71	8	0.1
30	- 0.3	- 3.8	4.6	77	1006.9	0	0	9	20	3	6	10	1	-
31	0.3	- 0.9	5.7	91	1010.3	8	8	9	04	3	6	10	2	-

Godz. 13

1	2.8	- 1.4	5.5	73	1017.9	6	6	5	22	4	6	10	4	-
2	6.9	- 2.2	5.2	53	1013.0	6	0	9	18	3	5	05	4	-
3	9.2	5.3	8.9	76	1010.0	5	5	6	26	7	6	10	6	0.0
4	12.2	4.1	8.2	58	1005.1	2	0	9	14	3	5	05	0	-
5	11.1	5.1	8.8	67	1008.0	7	0	9	22	3	5	05	1	-
6	8.2	6.2	9.5	87	1017.0	8	8	9	24	4	5	60	4	0.1
7	10.8	3.9	8.1	62	1013.4	6	3	6	21	6	6	05	1	-
8	7.9	3.2	7.7	73	1007.5	8	8	5	25	7	7	01	6	0.0
9	11.0	4.8	8.6	65	1003.1	6	0	9	10	5	6	05	1	-
10	18.5	2.5	7.3	34	1003.2	1	0	9	08	2	6	05	1	-
11	13.4	7.8	10.6	70	1011.1	0	0	9	24	6	5	05	8	0.0
12	9.2	4.5	8.4	95	1017.5	8	8	2	04	6	5	20	4	0.0
13	2.6	0.2	6.2	86	1020.6	8	8	4	07	8	6	10	2	-
14	3.8	0.8	6.5	80	1018.4	8	8	4	07	7	6	10	2	-
15	8.8	3.8	8.0	71	1008.3	7	7	5	21	9	6	05	2	-
16	4.4	2.1	7.1	86	1009.3	8	8	4	30	7	6	10	8	0.0
17	2.8	- 2.2	5.2	70	1014.7	7	5	5	32	3	7	01	2	-
18	1.8	0.8	6.5	94	1014.4	8	6	3	36	5	6	61	7	0.1
19	4.4	2.6	7.4	88	1019.1	8	7	4	07	6	6	10	2	-
20	7.6	- 2.2	5.2	50	1022.5	2	1	6	08	3	7	03	1	-
21	4.1	- 8.2	3.3	42	1031.2	0	0	9	03	7	8	02	0	-
22	5.8	- 4.7	4.3	47	1024.6	1	1	6	10	4	8	02	0	-
23	7.2	- 6.0	3.9	38	1012.9	7	7	6	05	3	7	02	1	-
24	7.1	- 3.0	4.9	49	1004.2	7	7	6	16	3	7	03	1	-
25	6.6	- 4.4	4.4	45	1001.0	5	4	6	29	4	7	05	2	-
26	0.4	- 0.5	5.9	93	998.0	8	5	3	18	2	5	86	2	0.1
27	3.2	- 1.4	5.5	72	999.9	5	5	5	26	6	7	26	2	0.0
28	10.1	3.9	8.1	65	990.4	8	4	6	20	6	7	21	2	0.1
29	3.5	0.2	6.2	78	1000.6	6	6	5	25	10	7	26	7	0.3
30	7.4	- 4.4	4.4	43	1007.4	7	2	5	21	7	6	05	1	-
31	2.0	1.0	6.6	94	1009.6	8	7	2	36	5	5	68	7	0.3

Godz. 19

1	0.3	- 1.4	5.5	88	1015.8	0	0	9	20	1	5	10	1	-
2	5.7	- 0.5	5.9	65	1012.1	4	4	9	16	1	5	05	1	-
3	7.2	3.2	7.7	76	1009.8	3	0	9	00	0	6	10	1	-
4	7.7	4.1	8.2	78	1004.8	1	0	9	08	2	5	10	0	-
5	8.3	5.3	8.9	81	1011.5	6	6	9	21	2	5	10	2	-
6	7.7	6.5	9.7	92	1017.0	7	7	9	00	0	5	21	2	0.0
7	8.4	2.5	7.3	65	1011.7	2	2	9	00	0	6	05	1	-
8	5.1	2.5	7.3	83	1010.5	0	0	9	21	1	6	10	1	-
9	9.6	7.0	10.0	86	1001.9	7	0	9	07	2	6	10	1	-
10	11.8	8.1	10.8	78	1003.5	5	1	9	06	3	6	10	1	-
11	6.6	5.9	9.3	95	1014.2	8	8	2	30	6	4	10	1	-
12	4.9	4.4	8.4	97	1017.4	8	8	2	06	8	5	51	5	0.1
13	4.2	1.2	6.7	81	1021.4	8	8	5	08	7	6	10	2	-
14	4.5	1.5	6.8	81	1014.8	8	4	5	08	6	6	60	2	0.0
15	7.0	4.3	8.3	83	1008.8	8	8	6	22	5	6	10	2	-
16	2.7	0.0	6.1	81	1010.4	3	2	4	25	4	7	01	1	-
17	- 0.4	- 2.4	5.1	86	1016.6	7	0	9	35	2	7	02	2	-
18	2.0	0.8	6.5	92	1015.6	8	8	3	10	4	6	10	6	0.1
19	6.8	4.3	8.3	84	1017.3	8	8	4	06	7	6	10	2	-
20	3.3	- 3.8	4.6	60	1025.0	2	0	9	04	7	8	02	0	-
21	1.5	- 8.2	3.3	49	1030.3	1	0	9	03	2	8	03	0	-
22	4.2	- 4.4	4.4	54	1020.0	1	1	6	09	3	6	05	0	-
23	5.2	- 3.0	4.9	56	1011.4	6	6	6	07	4	7	03	2	-
24	4.4	- 2.2	5.2	62	1002.8	3	3	6	14	1	6	05	8	0.0
25	2.0	- 0.9	5.7	82	1002.5	7	4	6	28	5	7	01	8	0.2
26	0.5	- 0.7	5.8	91	994.9	6	5	6	28	5	6	10	8	2.3
27	3.2	- 3.0	4.9	63	998.7	3	3	6	00	0	6	05	1	-
28	6.7	- 0.2	6.0	61	990.5	6	4	7	24	7	7	25	2	0.9
29	2.5	- 0.2	6.0	82	1003.5	3	3	6	23	3	7	01	8	0.6
30	2.6	- 2.2	5.2	71	1008.9	6	0	9	29	2	6	05	2	-
31	1.2	0.7	6.4	96	1010.5	8	6	2	36	5	5	68	7	3.4

Godz. 01

DNI	TEMPERATURA POWIETRZA T	TEMPERATURA PUNKTU ROSY T_d	PREŻNOŚĆ PARY WODNEJ e	WILGOTNOŚĆ WZGLĘDNA U	CIŚNIENIE ATMOSFERYCZNE P_o	ZACHMURZENIE N	N_h	h	WIATR dd	v	WIDZIALNOŚĆ V	POGODA ww	W	OPAD R
1	– 0.6	– 1.2	5.6	95	1016.8	0	0	9	28	5	6	10	1	–
2	0.5	– 1.2	5.6	87	1015.1	7	7	4	27	2	6	10	2	–
3	– 0.8	– 1.9	5.3	91	1013.0	0	0	9	12	2	6	10	0	–
4	– 2.0	– 2.2	5.2	98	1011.9	0	0	9	18	1	1	46	4	–
5	1.2	0.4	6.3	93	1008.7	0	0	9	10	3	6	10	0	–
6	2.3	1.2	6.7	92	1014.8	4	0	9	00	0	6	10	0	–
7	6.6	5.9	9.3	96	1016.6	7	7	3	20	3	6	10	6	0.1
8	3.5	2.6	7.4	95	1012.3	3	2	7	17	2	6	10	1	–
9	0.5	0.0	6.1	96	1012.5	1	1	9	14	1	7	01	0	–
10	7.4	5.1	8.8	85	1004.8	3	1	9	13	4	7	02	1	–
11	9.1	5.3	8.9	77	1007.8	5	0	9	13	4	7	02	1	–
12	5.4	5.0	8.7	97	1013.5	0	0	9	24	2	4	10	0	–
13	3.6	2.1	7.1	89	1017.5	8	8	3	07	10	6	10	5	0.0
14	– 0.1	– 2.4	5.1	84	1025.8	0	0	9	10	6	7	02	0	–
15	3.8	– 0.2	6.0	75	1014.4	8	3	5	19	8	8	02	2	–
16	5.6	2.8	7.5	82	1011.1	5	5	7	21	4	7	03	1	–
17	3.6	2.5	7.3	92	1010.6	7	7	4	30	3	6	10	2	–
18	0.5	0.0	6.1	95	1012.5	8	7	2	01	4	5	73	6	6.5
19	3.3	2.3	7.2	92	1017.6	8	7	4	30	2	6	10	2	–
20	3.6	1.5	6.8	86	1019.1	3	1	9	05	3	7	01	1	–
21	– 1.6	– 7.8	3.4	62	1026.5	0	0	9	03	6	8	02	0	–
22	– 3.2	– 7.4	3.5	72	1028.9	0	0	9	35	3	8	02	0	–
23	1.2	– 3.5	4.7	71	1017.6	6	6	9	08	4	8	03	1	–
24	– 0.1	– 3.3	4.8	79	1011.0	3	0	9	11	5	8	03	0	–
25	2.1	– 2.7	5.0	78	1002.0	6	5	9	11	4	7	01	2	–
26	1.4	0.6	6.4	95	1000.2	8	8	2	28	7	6	10	7	0.6
27	0.0	– 1.4	5.5	89	994.5	7	7	4	30	7	7	02	7	2.0
28	1.8	0.2	6.2	88	999.2	8	8	6	17	3	7	02	1	–
29	3.8	1.5	6.8	85	994.5	8	8	2	30	9	7	61	2	6.2
30	1.0	– 2.4	5.1	78	1007.7	1	1	8	20	4	8	01	1	–
31	3.5	2.1	7.1	91	1010.1	8	7	4	17	3	6	61	2	0.0

Godz. 07

DNI	TEMPERATURA POWIETRZA T	TEMPERATURA PUNKTU ROSY T_d	PREŻNOŚĆ PARY WODNEJ e	WILGOTNOŚĆ WZGLĘDNA U	CIŚNIENIE ATMOSFERYCZNE P_o	ZACHMURZENIE N	N_h	h	WIATR dd	v	WIDZIALNOŚĆ V	POGODA ww	W	OPAD R
1	– 1.4	– 2.2	5.2	96	1016.4	2	1	2	27	5	5	10	0	–
2	– 2.9	– 3.3	4.8	98	1014.9	3	1	9	26	1	4	28	1	–
3	– 1.3	– 1.9	5.3	95	1011.3	8	0	9	12	2	4	10	2	–
4	0.2	– 0.5	5.9	96	1011.1	0	0	9	13	3	4	10	4	–
5	0.2	– 0.7	5.8	95	1009.2	4	0	9	12	3	5	10	0	–
6	1.4	0.8	6.5	96	1016.1	5	3	9	00	0	5	10	1	–
7	5.3	4.8	8.6	97	1016.6	8	8	2	25	3	4	28	2	–
8	3.1	2.3	7.2	94	1009.1	7	5	7	16	4	5	10	1	–
9	– 0.2	– 0.7	5.8	96	1011.8	2	0	9	12	4	7	01	0	–
10	5.4	4.4	8.4	93	1004.8	5	2	9	12	3	6	10	1	–
11	6.3	3.8	8.0	90	1009.6	6	2	9	12	3	7	02	2	–
12	5.1	4.6	8.5	97	1015.6	8	8	1	32	5	3	46	1	–
13	1.4	0.0	6.1	90	1019.3	8	8	3	01	8	6	10	2	–
14	0.6	– 2.4	5.1	79	1024.5	7	7	4	11	8	7	03	1	–
15	3.8	1.0	6.6	84	1011.8	8	2	7	13	5	6	21	2	0.0
16	2.5	1.5	6.8	92	1011.2	2	2	9	23	4	6	10	1	–
17	1.6	0.4	6.3	92	1012.1	8	7	3	30	2	6	10	1	–
18	3.5	2.6	7.4	95	1011.2	7	4	5	11	4	5	10	7	2.0
19	3.3	3.0	7.6	98	1018.7	8	8	1	22	2	2	44	1	–
20	4.0	3.2	7.7	95	1019.9	8	8	2	04	5	5	51	1	0.0
21	– 2.6	– 6.7	3.7	74	1027.5	0	0	9	03	6	8	02	0	–
22	– 2.2	– 5.0	4.2	81	1027.1	0	0	9	26	3	8	02	1	–
23	1.1	– 3.0	4.9	75	1016.4	1	1	8	09	4	8	01	1	–
24	– 0.2	– 3.3	4.8	80	1008.6	7	6	7	10	5	8	02	1	–
25	2.0	– 2.7	5.0	71	1000.4	7	2	9	08	2	7	01	2	–
26	0.2	– 1.2	5.6	89	1001.5	8	8	3	28	7	6	77	2	0.0
27	– 0.5	– 3.3	4.8	82	999.1	8	7	4	28	7	7	02	2	–
28	3.1	2.3	7.2	95	996.1	8	5	5	16	4	5	61	1	0.0
29	2.5	– 2.2	5.2	71	997.6	6	5	5	26	7	8	02	8	0.3
30	1.0	– 1.9	5.3	81	1009.3	7	7	9	18	4	6	10	1	–
31	3.0	1.0	6.6	87	1009.4	8	2	3	06	5	6	60	6	2.3

Godz. 13

1	0.6	– 1.7	5.4	84	1016.4	7	7	4	28	8	6	10	1	–
2	7.5	2.3	7.2	69	1013.7	5	0	9	17	2	6	05	1	–
3	8.8	2.1	7.1	63	1010.0	7	5	7	21	3	5	05	1	–
4	10.9	4.6	8.5	65	1008.6	3	0	9	12	5	6	05	0	–
5	14.6	5.6	9.1	55	1009.4	3	0	9	17	4	7	02	1	–
6	10.4	5.6	9.1	73	1016.9	8	8	9	20	2	5	10	1	–
7	10.1	7.0	10.0	81	1015.4	5	5	5	20	5	7	03	8	2.3
8	11.6	6.5	9.7	71	1007.7	7	7	6	25	6	7	03	2	–
9	14.0	3.6	7.9	49	1007.4	3	0	9	12	9	8	02	0	–
10	16.6	7.5	10.4	55	1005.1	7	0	9	11	4	7	03	1	–
11	16.3	7.1	10.1	55	1010.8	2	0	9	14	3	8	02	1	–
12	6.3	4.8	8.6	90	1016.2	8	8	2	03	4	5	10	4	–
13	4.0	– 0.5	5.9	72	1021.7	8	7	5	09	7	8	02	2	–
14	4.6	– 0.9	5.7	66	1022.3	7	7	5	13	12	6	02	2	–
15	11.2	5.8	9.2	69	1010.8	7	3	5	17	5	7	03	6	0.0
16	9.8	2.8	7.5	62	1009.9	5	5	5	23	5	7	02	1	–
17	4.6	– 1.4	5.5	66	1013.3	8	6	5	32	2	7	02	2	–
18	10.0	5.1	8.8	72	1012.5	6	6	5	14	5	6	10	2	–
19	7.1	5.3	8.9	88	1019.2	6	6	3	15	3	5	10	4	–
20	7.5	– 2.7	5.0	47	1021.0	1	1	5	04	8	8	01	5	0.0
21	3.3	– 7.8	3.4	44	1027.3	1	1	6	03	8	8	02	0	–
22	6.7	– 6.9	3.8	39	1023.5	2	1	7	04	5	8	03	0	–
23	7.9	– 3.8	4.8	46	1014.1	6	5	6	14	7	8	02	1	–
24	7.4	– 3.3	4.8	47	1005.7	6	5	6	14	5	7	02	2	–
25	5.9	– 2.4	5.1	56	999.6	8	6	5	15	3	7	03	1	–
26	4.2	– 4.1	4.5	55	999.8	6	5	5	27	7	8	02	8	0.0
27	3.6	– 3.8	4.6	59	1001.2	6	6	6	26	6	8	02	7	0.0
28	7.4	6.1	9.4	91	994.4	8	6	6	11	4	5	21	6	3.8
29	6.0	– 3.3	4.8	51	1001.0	5	5	6	24	10	8	02	2	–
30	8.3	– 1.9	5.3	48	1008.3	7	2	6	18	2	7	03	2	–
31	4.4	0.8	6.5	78	1005.4	8	7	6	07	8	7	25	6	0.0

Godz. 19

1	1.4	– 0.5	5.9	87	1015.5	7	7	4	30	2	6	10	2	–
2	3.7	1.0	6.6	84	1013.1	6	8	9	12	3	6	10	2	–
3	4.7	2.5	7.3	86	1010.9	1	0	9	29	4	6	10	1	–
4	6.5	3.6	7.9	81	1007.6	0	0	9	10	3	6	10	0	–
5	8.5	3.2	7.7	69	1011.6	2	0	9	22	3	7	01	1	–
6	7.5	6.4	9.6	92	1016.9	4	3	6	16	2	5	10	6	0.0
7	8.3	4.8	8.6	79	1013.9	4	3	7	18	4	7	02	1	–
8	6.2	3.4	7.8	82	1011.0	1	1	7	27	3	7	01	1	–
9	10.2	6.8	9.9	80	1005.6	5	1	9	12	5	7	01	1	–
10	11.5	7.1	10.1	74	1006.0	6	0	9	12	4	7	01	2	–
11	10.9	6.8	9.9	76	1012.0	2	1	9	22	2	7	02	1	–
12	5.9	4.4	8.4	90	1016.6	8	8	3	05	6	6	10	2	–
13	3.4	– 1.2	5.6	71	1023.7	2	1	6	09	7	7	01	1	–
14	4.9	0.6	6.4	73	1018.4	8	7	5	12	12	7	02	2	–
15	8.3	5.3	8.9	81	1010.9	7	7	7	18	4	7	09	8	0.4
16	6.6	2.8	7.5	77	1009.0	5	3	6	32	5	6	10	2	–
17	2.2	0.4	6.3	88	1014.4	8	7	4	02	5	6	61	6	0.4
18	5.5	3.9	8.1	90	1016.0	8	6	5	00	0	6	10	8	0.2
19	7.2	3.6	7.9	78	1017.6	3	1	9	09	4	7	01	1	–
20	1.8	– 5.7	4.0	56	1024.1	1	0	9	05	7	8	01	0	–
21	0.6	– 7.0	3.6	57	1027.5	1	0	9	01	5	8	02	0	–
22	4.2	– 4.7	4.3	52	1019.8	2	1	9	07	5	8	02	0	–
23	4.2	– 3.3	4.8	58	1012.6	6	4	7	10	5	8	02	2	–
24	5.3	0.6	6.4	72	1003.8	7	7	7	12	3	7	02	1	–
25	0.4	– 0.2	6.0	96	999.8	8	6	2	28	4	4	71	6	1.7
26	0.3	– 0.5	5.9	95	992.9	8	5	2	16	6	4	73	2	1.3
27	2.4	– 4.7	4.3	59	1001.0	3	1	7	19	3	8	01	1	–
28	10.0	6.6	8.5	70	992.6	7	3	7	19	5	7	01	2	–
29	3.6	– 3.3	4.8	59	1004.6	3	2	6	23	5	8	01	1	–
30	5.9	– 0.9	5.7	61	1008.7	8	6	9	19	1	7	02	2	–
31	3.4	2.6	7.4	96	1004.7	6	7	3	03	6	5	61	2	0.2

Godz. 01

DNI	TEMPERATURA POWIETRZA T	TEMPERATURA PUNKTU ROSY T_d	PRĘŻNOŚĆ PARY WODNEJ e	WILGOTNOŚĆ WZGLĘDNA U	CIŚNIENIE ATMOSFERYCZNE P_o	ZACHMURZENIE N	N_h	h	WIATR dd	v	WIDZIALNOŚĆ V	POGODA ww	W	OPAD R
1	1.1	− 0.9	5.7	87	1014.4	8	8	4	28	5	6	10	2	−
2	0.4	− 0.7	5.8	91	1014.9	8	8	4	30	4	7	02	2	−
3	− 0.8	− 1.9	5.3	92	1014.0	0	0	9	11	3	6	10	1	−
4	2.4	1.5	6.8	96	1012.2	0	0	9	25	2	6	10	0	−
5	2.0	1.0	6.6	96	1011.4	0	0	9	13	4	6	10	0	−
6	2.4	1.2	6.7	92	1015.4	0	0	9	15	1	6	10	0	−
7	4.3	3.6	7.9	95	1017.4	7	7	4	15	1	6	10	1	−
8	2.2	1.4	6.8	96	1014.7	8	8	4	14	3	5	10	1	−
9	2.8	1.9	7.0	94	1012.8	0	0	9	20	2	6	10	1	−
10	6.0	4.8	8.6	92	1007.8	0	0	9	09	3	6	10	0	−
11	8.4	5.6	9.1	83	1010.6	0	0	9	12	4	7	02	0	−
12	5.8	5.1	8.8	95	1013.6	0	0	9	12	2	7	02	1	−
13	3.2	1.9	7.0	91	1018.2	8	8	4	04	8	6	10	1	−
14	− 0.6	− 2.4	5.1	87	1028.6	0	0	9	09	4	7	02	0	−
15	3.7	− 1.7	5.4	68	1018.8	0	0	9	12	7	7	02	1	−
16	4.0	3.3	7.7	95	1012.9	3	3	4	15	4	7	01	1	−
17	4.7	3.6	7.9	93	1009.3	0	0	9	14	2	7	01	1	−
18	5.7	3.9	8.1	89	1012.5	7	7	4	09	6	6	10	2	−
19	3.5	1.9	7.0	89	1018.3	8	0	9	10	2	7	02	2	−
20	0.7	− 0.1	6.0	95	1019.0	3	0	9	33	1	6	10	1	−
21	− 2.6	− 4.3	3.8	75	1023.9	0	0	9	34	5	7	02	0	−
22	− 2.2	− 4.7	4.3	83	1026.3	0	0	9	33	4	7	01	1	−
23	− 0.6	− 1.4	5.5	93	1018.5	0	0	9	06	2	7	02	0	−
24	− 0.4	− 2.4	5.1	86	1012.8	0	0	9	11	4	7	02	1	−
25	− 1.4	− 3.0	4.9	88	1003.7	0	0	9	09	2	7	02	0	−
26	2.5	2.0	7.0	96	998.4	8	8	4	24	2	7	02	2	−
27	0.8	− 1.2	5.6	87	991.2	4	4	5	24	8	7	22	7	1.0
28	0.8	0.3	6.2	96	1001.5	7	7	5	13	2	7	02	1	−
29	8.6	5.6	9.1	82	994.3	8	8	4	16	6	7	02	2	−
30	0.4	− 1.7	5.4	86	1009.4	2	2	5	17	3	7	03	0	−
31	2.2	1.4	6.8	96	1009.6	8	8	4	01	2	6	60	6	1.4

Godz. 07

DNI	TEMPERATURA POWIETRZA T	TEMPERATURA PUNKTU ROSY T_d	PRĘŻNOŚĆ PARY WODNEJ e	WILGOTNOŚĆ WZGLĘDNA U	CIŚNIENIE ATMOSFERYCZNE P_o	ZACHMURZENIE N	N_h	h	WIATR dd	v	WIDZIALNOŚĆ V	POGODA ww	W	OPAD R
1	− 1.1	− 1.9	5.3	95	1014.6	4	0	9	27	5	8	10	1	−
2	− 0.1	− 1.7	5.4	83	1014.9	8	8	4	24	3	1	20	2	−
3	− 2.2	− 3.1	4.9	95	1012.8	2	0	9	13	3	6	10	0	−
4	− 1.9	− 1.9	5.3	100	1013.1	0	0	9	12	1	1	46	4	−
5	− 0.2	− 0.5	5.9	98	1012.0	8	8	3	12	4	3	46	1	−
6	0.6	− 0.2	6.0	93	1017.2	3	0	9	15	1	6	10	0	−
7	4.7	4.0	8.1	95	1016.0	8	8	4	19	3	6	10	2	−
8	0.8	0.0	6.1	95	1012.6	6	0	9	12	2	6	10	1	−
9	− 0.8	− 0.8	5.8	100	1013.7	0	0	9	00	0	3	46	0	−
10	4.2	3.4	7.8	94	1007.6	0	0	9	09	3	6	10	0	−
11	5.4	4.6	8.5	95	1012.1	0	0	9	09	3	5	10	0	−
12	2.2	2.2	7.2	100	1014.1	8	8	3	00	0	1	46	1	−
13	1.2	0.0	6.1	91	1019.8	8	8	4	06	7	6	10	2	−
14	− 1.2	− 2.4	5.1	90	1028.7	0	0	9	08	7	7	02	0	−
15	3.7	− 2.2	5.2	66	1016.0	8	8	9	13	7	7	01	1	−
16	3.5	2.8	7.4	95	1011.8	6	6	4	18	4	7	01	1	−
17	2.7	1.9	7.0	96	1011.1	8	8	4	24	3	6	10	1	−
18	3.5	3.3	7.7	98	1013.3	4	4	4	07	5	6	10	1	−
19	1.1	0.3	6.2	95	1019.7	1	0	9	10	2	6	10	1	−
20	1.4	1.1	6.6	98	1018.6	8	8	3	34	2	1	46	1	−
21	− 3.0	− 6.3	3.8	78	1025.3	0	0	9	35	8	7	02	0	−
22	− 2.2	− 3.4	4.7	92	1025.6	3	0	9	36	3	7	03	0	−
23	0.4	− 0.7	5.8	91	1017.6	7	7	4	04	2	6	10	1	−
24	− 1.1	− 2.7	5.0	88	1010.7	7	7	5	10	6	7	03	1	−
25	− 2.0	− 3.0	4.9	92	1001.5	8	0	9	08	2	7	03	1	−
26	1.4	0.4	6.3	93	998.9	8	8	4	27	4	6	10	6	1.4
27	− 0.4	− 2.4	5.1	86	995.8	7	7	4	24	6	7	26	1	0.0
28	2.3	1.5	6.8	96	998.5	8	6	4	15	3	6	61	2	0.2
29	4.9	0.8	6.5	76	997.8	8	8	4	24	4	7	02	2	−
30	0.2	− 1.9	5.3	86	1011.0	8	8	5	19	3	7	02	1	−
31	2.4	1.5	6.8	94	1008.6	8	8	4	02	4	6	60	6	0.4

Godz. 13

DNI	TEMPERATURA POWIETRZA T	TEMPERATURA PUNKTU ROSY T_d	PRĘŻNOŚĆ PARY WODNEJ e	WILGOTNOŚĆ WZGLĘDNA U	CIŚNIENIE ATMOSFERYCZNE P_o	ZACHMURZENIE N	N_h	h	WIATR dd	v	WIDZIALNOŚĆ V	POGODA ww	W	OPAD R
1	6.1	0.6	6.4	67	1013.6	2	0	9	25	8	7	03	1	−
2	3.4	− 1.2	5.6	71	1014.9	3	0	5	15	1	7	01	1	−
3	8.5	3.4	7.8	71	1010.5	1	0	9	17	4	6	05	0	−
4	10.7	4.6	8.5	66	1010.7	0	0	9	16	3	7	02	4	−
5	9.1	3.6	7.9	68	1012.2	0	0	9	12	5	7	02	4	−
6	11.6	6.5	9.7	71	1017.1	8	3	4	20	1	6	05	1	−
7	8.8	5.6	9.1	80	1015.6	7	7	4	25	3	6	10	4	−
8	12.1	5.9	9.3	66	1008.9	7	0	9	17	6	7	03	1	−
9	11.8	5.3	8.9	64	1010.8	0	0	9	09	5	7	01	4	−
10	16.8	3.9	8.1	43	1007.5	0	0	9	13	5	8	02	0	−
11	14.0	7.4	10.3	64	1012.8	8	4	9	15	4	8	03	1	−
12	7.1	5.9	9.3	92	1014.9	8	8	3	00	0	5	28	4	−
13	5.5	− 1.4	5.5	60	1022.6	4	4	4	08	7	7	03	1	−
14	6.5	0.4	6.3	65	1026.9	1	1	4	11	9	8	02	0	−
15	8.0	1.2	6.7	65	1014.7	8	3	5	15	8	8	03	2	−
16	10.8	4.4	8.4	65	1018.6	6	6	4	23	6	8	02	1	−
17	6.7	3.0	7.6	77	1012.2	8	8	4	35	4	7	02	2	−
18	8.0	4.1	8.2	77	1014.3	8	8	5	11	5	7	02	1	−
19	9.4	2.5	7.3	63	1019.0	2	2	5	02	3	7	01	1	−
20	6.7	0.6	6.4	65	1018.8	6	6	5	36	6	7	25	4	0.7
21	2.9	− 7.0	3.6	48	1024.6	1	0	9	35	7	8	01	1	−
22	6.7	− 4.4	4.4	45	1022.1	2	2	4	33	5	8	03	0	−
23	5.9	− 3.5	4.7	50	1015.5	7	7	5	09	5	8	02	1	−
24	6.1	− 3.8	4.6	49	1007.6	2	1	5	12	7	8	01	1	−
25	6.1	− 0.5	5.9	65	999.5	5	4	5	07	2	7	02	1	−
26	2.9	− 2.7	5.0	66	999.8	7	7	5	24	6	7	01	8	0.0
27	1.6	− 2.2	5.2	75	1001.6	7	7	4	23	7	8	02	8	0.2
28	11.6	5.3	8.9	65	995.7	6	6	4	16	6	7	01	6	0.3
29	6.5	− 3.0	4.9	50	1001.2	6	3	5	25	6	7	03	6	0.0
30	4.8	2.3	7.2	86	1009.8	8	1	4	12	6	7	02	2	−
31	5.9	3.2	7.1	87	1005.5	8	8	4	05	8	7	02	6	0.8

Godz. 19

DNI	TEMPERATURA POWIETRZA T	TEMPERATURA PUNKTU ROSY T_d	PRĘŻNOŚĆ PARY WODNEJ e	WILGOTNOŚĆ WZGLĘDNA U	CIŚNIENIE ATMOSFERYCZNE P_o	ZACHMURZENIE N	N_h	h	WIATR dd	v	WIDZIALNOŚĆ V	POGODA ww	W	OPAD R
1	0.2	− 2.2	5.2	84	1014.3	8	8	4	27	6	7	02	1	−
2	0.6	− 2.2	5.2	83	1014.8	4	4	4	10	4	6	10	0	−
3	5.1	1.7	6.9	78	1009.8	0	0	9	17	3	6	10	1	−
4	6.0	4.3	8.3	89	1010.0	0	0	9	10	4	6	10	1	−
5	5.1	3.0	7.6	87	1013.1	0	0	9	08	3	6	10	0	−
6	6.8	5.5	9.0	91	1018.1	5	5	4	17	2	6	10	2	−
7	4.9	3.6	7.9	91	1015.5	0	0	9	16	2	6	10	1	−
8	9.2	5.8	9.2	79	1010.5	6	6	4	23	4	6	10	2	−
9	9.1	5.3	8.9	77	1008.6	0	0	9	09	4	7	01	0	−
10	11.7	3.9	8.1	60	1008.2	0	0	9	11	3	7	02	0	−
11	9.6	7.0	10.0	84	1013.4	8	0	9	10	4	7	01	2	−
12	7.2	5.3	8.9	89	1015.6	8	8	4	02	7	6	10	1	−
13	2.9	− 1.4	5.5	74	1025.5	0	0	9	07	3	7	02	0	−
14	4.5	− 3.0	4.9	53	1023.0	7	7	4	10	7	7	02	1	−
15	6.9	4.4	8.4	85	1013.3	8	8	5	14	5	7	02	2	−
16	7.8	4.4	8.4	80	1009.4	5	5	4	14	2	7	03	1	−
17	5.7	4.3	8.3	90	1012.8	8	8	4	04	5	6	10	2	−
18	7.4	5.3	8.9	87	1016.1	8	0	9	06	4	7	09	2	−
19	5.1	1.7	6.9	78	1018.8	0	0	9	09	3	7	02	0	−
20	0.5	− 3.0	4.9	78	1022.7	4	4	5	36	5	7	01	1	−
21	− 0.4	− 6.7	3.7	62	1025.3	0	0	9	34	6	8	01	0	−
22	2.1	− 2.4	5.1	72	1020.0	1	1	4	03	3	7	01	1	−
23	3.5	− 3.0	4.9	64	1014.0	7	7	5	08	3	7	03	2	−
24	2.7	− 2.7	5.0	67	1006.1	1	1	9	09	4	7	02	0	−
25	3.7	− 0.7	5.8	73	998.8	7	7	5	05	4	7	02	2	−
26	1.4	− 2.2	5.2	77	997.1	8	8	5	16	2	7	03	2	−
27	1.8	− 2.4	5.1	74	1002.7	7	7	5	17	2	7	03	2	−
28	9.8	6.4	9.6	80	995.6	8	8	4	17	6	7	02	2	−
29	3.3	− 3.0	4.9	64	1005.1	4	4	5	19	2	7	03	1	−
30	2.9	1.9	7.0	92	1009.4	8	8	4	09	3	7	02	2	−
31	5.3	4.6	8.5	95	1002.8	8	8	4	04	5	5	10	2	−

Godz. 01

DNI	TEMPERATURA POWIETRZA T	TEMPERATURA PUNKTU ROSY T_d	PRĘŻNOŚĆ PARY WODNEJ e	WILGOTNOŚĆ WZGLĘDNA U	CIŚNIENIE ATMOSFERYCZNE P_o	ZACHMURZENIE N	N_h	h	WIATR dd	v	WIDZIALNOŚĆ V	POGODA ww	W	OPAD R
1	− 0.4	− 1.4	5.5	93	1020.7	5	5	5	27	2	6	10	1	−
2	2.3	− 2.4	5.1	70	1014.0	0	0	9	20	2	6	10	0	−
3	4.3	− 0.7	5.8	69	1010.8	0	0	9	18	3	5	10	0	−
4	6.8	3.6	7.9	80	1007.8	0	0	9	13	2	6	10	1	−
5	6.9	2.8	7.5	75	1003.5	0	0	9	12	2	7	02	0	−
6	6.6	2.6	7.4	76	1014.5	0	0	9	00	0	7	02	1	−
7	5.3	4.3	8.3	93	1016.5	5	5	9	19	1	5	10	1	−
8	5.2	2.1	7.1	80	1007.0	0	0	9	15	3	6	10	1	−
9	5.8	0.8	6.5	70	1008.9	0	0	9	12	3	7	02	0	−
10	10.3	5.0	8.7	69	1001.3	5	0	9	14	3	7	02	1	−
11	12.5	3.0	7.6	52	1005.5	0	0	9	22	2	7	02	1	−
12	6.0	5.3	8.9	95	1016.2	9	9	.	35	1	3	45	2	−
13	3.7	3.7	8.0	100	1017.0	9	9	.	05	4	3	51	4	0.2
14	3.0	1.5	6.8	89	1019.1	8	8	5	10	5	6	10	6	0.0
15	3.1	2.8	7.5	98	1008.8	8	7	3	11	4	6	60	6	1.9
16	3.5	2.5	7.3	92	1010.8	8	6	5	25	3	6	60	6	0.3
17	0.1	− 0.7	5.8	93	1012.2	8	8	5	31	3	7	26	2	0.0
18	− 1.7	− 3.0	4.9	90	1016.7	5	0	9	03	1	7	03	1	−
19	0.7	− 0.5	5.9	91	1016.6	7	7	6	08	2	6	10	2	−
20	5.8	4.3	8.3	90	1016.0	8	8	4	08	5	5	10	2	−
21	− 2.2	− 5.4	4.1	81	1027.9	0	0	9	05	3	8	02	0	−
22	− 2.3	− 7.8	3.4	66	1030.7	0	0	9	09	2	8	02	0	−
23	− 0.1	− 4.7	4.3	71	1016.1	1	1	7	09	2	7	02	1	−
24	1.4	− 5.4	4.1	61	1008.4	1	1	7	10	2	8	03	1	−
25	0.4	− 4.1	4.5	72	1001.6	0	0	9	15	1	7	02	0	−
26	− 0.9	− 1.9	5.3	92	1005.9	7	7	5	28	6	7	70	2	0.1
27	− 0.9	− 2.2	5.2	90	999.8	8	7	4	25	6	6	10	7	0.5
28	1.9	0.0	6.1	87	995.6	8	8	9	17	2	7	02	2	−
29	1.0	− 4.1	4.5	68	995.4	8	8	5	25	8	8	02	2	−
30	− 0.2	− 4.4	4.4	73	1005.8	0	0	9	18	2	7	02	0	−
31	1.4	− 3.0	4.9	73	1010.3	5	2	9	03	1	7	03	2	−

Godz. 07

DNI	TEMPERATURA POWIETRZA T	TEMPERATURA PUNKTU ROSY T_d	PRĘŻNOŚĆ PARY WODNEJ e	WILGOTNOŚĆ WZGLĘDNA U	CIŚNIENIE ATMOSFERYCZNE P_o	ZACHMURZENIE N	N_h	h	WIATR dd	v	WIDZIALNOŚĆ V	POGODA ww	W	OPAD R
1	0.2	− 2.4	5.1	82	1019.1	8	8	6	25	3	6	10	2	−
2	2.3	− 6.7	3.7	52	1012.6	6	0	9	21	1	6	05	1	−
3	6.3	0.8	6.5	68	1009.3	7	7	9	23	4	6	10	1	−
4	4.8	1.5	6.8	78	1006.4	4	0	9	14	2	6	10	0	−
5	4.4	1.5	6.8	81	1005.7	4	0	9	25	1	5	10	0	−
6	8.0	3.4	7.8	73	1015.3	7	3	9	18	1	6	10	1	−
7	3.1	2.1	7.1	92	1015.5	1	1	9	21	4	5	10	1	−
8	8.0	2.8	7.5	70	1004.9	7	7	5	23	8	7	02	6	0.0
9	3.7	− 0.5	5.9	75	1005.0	6	5	6	11	4	7	03	1	−
10	8.9	2.6	7.4	65	1001.6	6	2	9	13	3	6	04	2	−
11	7.1	5.3	8.9	88	1009.1	2	1	9	24	2	4	10	0	−
12	4.4	4.4	8.4	100	1017.1	9	9	.	05	1	1	47	4	−
13	2.7	2.4	7.3	98	1017.5	8	8	2	06	5	4	51	4	0.3
14	3.3	1.0	6.6	87	1018.2	8	8	5	11	6	6	10	2	−
15	3.8	3.1	7.6	98	1007.1	7	7	4	12	2	4	10	6	0.0
16	3.5	2.1	7.1	91	1009.9	7	2	5	23	3	5	10	6	0.1
17	− 1.6	− 2.4	5.1	92	1013.2	7	5	4	26	2	6	10	1	−
18	− 2.7	− 3.0	4.9	97	1016.1	8	8	3	02	1	5	10	2	−
19	1.3	0.4	6.3	93	1016.6	8	5	6	10	5	6	10	2	−
20	4.1	3.0	7.6	93	1018.1	8	8	4	07	5	5	10	2	−
21	− 3.9	− 6.3	3.8	82	1029.9	2	0	9	06	6	8	02	0	−
22	− 3.7	− 6.7	3.7	80	1028.6	1	0	9	05	1	7	02	0	−
23	− 1.5	− 5.4	4.1	75	1014.2	0	0	9	06	4	7	01	1	−
24	0.6	− 4.1	4.5	70	1006.3	8	8	9	12	1	7	70	1	0.0
25	− 0.6	− 3.5	4.7	81	1001.6	7	7	8	23	1	6	10	1	−
26	− 1.5	− 2.0	5.3	96	1003.4	7	7	5	21	2	6	70	2	0.6
27	− 2.3	− 3.8	4.6	88	1000.8	4	3	6	21	4	6	10	1	−
28	2.7	1.9	7.0	96	991.5	8	8	9	14	2	4	10	6	1.0
29	0.6	− 3.3	4.8	75	998.9	8	2	5	24	7	7	01	2	−
30	− 1.1	− 4.7	4.3	75	1006.7	0	0	9	20	2	7	02	0	−
31	− 0.4	− 2.2	5.2	88	1009.9	8	8	6	05	2	6	10	2	−

Godz. 13

DNI	TEMPERATURA POWIETRZA T	TEMPERATURA PUNKTU ROSY T_d	PRĘŻNOŚĆ PARY WODNEJ e	WILGOTNOŚĆ WZGLĘDNA U	CIŚNIENIE ATMOSFERYCZNE P_o	ZACHMURZENIE N	N_h	h	WIATR dd	v	WIDZIALNOŚĆ V	POGODA ww	W	OPAD R
1	4.0	− 1.7	5.4	66	1017.2	0	0	9	24	1	6	05	1	−
2	10.7	− 1.9	5.3	41	1011.9	5	0	9	21	3	6	05	2	−
3	10.1	3.8	8.0	64	1010.3	6	5	5	26	4	7	03	6	0.8
4	14.1	2.5	7.3	45	1003.6	5	0	9	14	4	6	05	1	−
5	12.3	4.4	8.4	59	1008.5	5	3	9	24	4	6	05	1	−
6	7.5	5.6	9.1	87	1016.6	8	8	9	18	3	5	61	2	0.1
7	10.8	1.2	6.7	51	1012.6	7	2	6	21	5	7	03	1	−
8	9.5	0.2	6.2	52	1008.7	7	7	6	27	8	8	09	8	0.8
9	12.0	3.8	8.0	58	1001.5	6	0	9	12	2	7	02	2	−
10	19.8	2.5	7.3	32	1001.4	0	0	9	10	4	7	02	1	−
11	12.1	6.5	9.7	69	1011.7	8	0	9	27	2	5	05	1	−
12	5.4	4.9	8.7	97	1016.4	8	8	2	06	3	4	10	4	−
13	2.1	0.6	6.4	90	1018.8	8	8	4	07	6	6	10	9	0.0
14	3.5	1.2	6.7	86	1016.5	8	8	6	09	4	6	10	2	−
15	6.1	3.6	7.9	84	1008.3	7	7	5	25	6	7	01	2	−
16	1.7	0.6	6.4	91	1010.3	7	7	5	28	4	6	10	8	0.5
17	1.2	− 4.1	4.5	67	1014.6	7	5	3	30	2	7	03	8	0.1
18	0.6	− 1.2	5.6	87	1014.9	8	8	5	03	3	6	10	7	0.0
19	4.2	1.2	6.7	81	1017.0	7	7	5	11	5	6	10	2	−
20	3.7	1.7	6.9	86	1021.5	7	7	5	05	6	6	10	2	−
21	3.5	− 6.0	3.9	50	1030.1	0	0	9	07	4	8	01	1	−
22	4.8	− 6.7	3.7	43	1029.4	1	1	6	11	3	8	03	0	−
23	5.9	− 6.3	3.8	40	1011.6	7	7	6	08	5	8	02	1	−
24	5.6	− 5.7	4.0	44	1003.9	7	7	6	22	2	7	03	8	0.0
25	1.3	− 0.5	5.9	88	1003.0	8	8	5	29	6	5	60	1	0.0
26	0.0	− 0.3	6.0	98	995.8	9	9	.	17	2	2	77	4	1.2
27	4.1	− 3.3	4.8	58	999.9	7	7	3	24	2	6	03	1	−
28	9.7	3.9	8.1	67	989.1	8	3	5	20	5	8	21	2	0.6
29	4.1	− 3.0	4.9	60	1001.7	7	5	5	26	7	7	03	8	0.1
30	6.2	− 6.0	3.9	41	1007.4	8	4	6	25	6	8	03	1	−
31	0.6	0.0	6.1	96	1009.6	9	9	.	00	0	3	71	4	1.2

Godz. 19

DNI	TEMPERATURA POWIETRZA T	TEMPERATURA PUNKTU ROSY T_d	PRĘŻNOŚĆ PARY WODNEJ e	WILGOTNOŚĆ WZGLĘDNA U	CIŚNIENIE ATMOSFERYCZNE P_o	ZACHMURZENIE N	N_h	h	WIATR dd	v	WIDZIALNOŚĆ V	POGODA ww	W	OPAD R
1	4.5	− 4.4	4.4	51	1014.9	0	0	9	24	1	6	05	0	−
2	9.0	− 0.5	5.9	52	1011.6	3	0	9	23	2	6	05	1	−
3	9.3	2.6	7.4	64	1008.9	7	0	9	17	1	7	02	2	−
4	10.1	3.4	7.8	63	1003.2	0	0	9	12	2	6	05	1	−
5	11.5	4.3	8.3	60	1011.0	6	1	7	24	2	6	05	2	−
6	8.2	6.2	9.5	87	1016.5	8	8	9	16	1	6	10	6	0.0
7	8.0	2.3	7.2	67	1010.8	7	3	6	14	3	7	02	2	−
8	6.1	− 0.7	5.8	61	1009.9	0	0	9	30	1	7	01	1	−
9	11.8	4.6	8.5	61	1000.8	3	0	9	10	2	7	01	1	−
10	15.9	3.2	7.7	43	1002.1	7	3	8	14	1	7	01	1	−
11	8.4	6.8	9.9	90	1014.2	8	8	6	29	3	5	10	2	−
12	4.3	4.1	8.2	98	1016.4	8	8	2	06	5	4	50	4	0.0
13	2.5	0.6	6.4	87	1019.7	8	8	5	09	4	8	60	2	0.0
14	2.6	1.1	7.6	97	1013.1	8	5	5	07	3	5	61	2	2.4
15	5.4	3.6	7.9	88	1009.5	8	6	5	28	5	6	60	2	0.0
16	1.7	− 0.9	5.7	83	1010.9	7	0	9	21	2	7	01	2	−
17	0.5	− 3.8	4.6	72	1015.7	5	3	6	07	1	8	01	8	0.0
18	1.2	− 0.5	5.9	88	1015.0	8	5	6	06	1	6	10	2	−
19	4.5	2.6	7.4	88	1015.3	8	8	5	07	5	6	10	2	−
20	3.8	− 4.1	4.5	55	1023.9	1	0	9	05	4	7	01	1	−
21	0.8	− 8.6	3.2	49	1030.2	0	0	9	07	2	8	02	0	−
22	2.5	− 6.0	3.9	53	1018.9	3	3	7	10	2	8	02	0	−
23	3.8	− 5.4	4.1	51	1010.2	5	2	7	09	2	8	01	2	−
24	2.5	− 2.2	5.2	70	1002.8	3	3	9	15	1	6	10	1	−
25	0.3	− 1.2	5.6	89	1004.8	5	1	9	27	3	7	26	6	0.3
26	0.0	− 0.9	5.7	95	996.4	8	7	5	29	3	6	10	7	3.4
27	2.5	− 0.7	5.8	79	998.6	7	7	5	21	3	7	02	2	−
28	5.1	− 3.5	4.7	53	991.2	8	3	6	23	3	8	03	2	−
29	3.8	− 3.0	4.9	64	1004.3	2	0	9	24	3	8	01	8	0.0
30	5.0	− 4.1	4.5	51	1008.6	7	0	9	32	2	8	01	2	−
31	1.2	0.7	6.4	96	1010.2	8	7	4	02	2	5	61	7	3.1

Godz. 01

DNI	TEMPERATURA POWIETRZA T	TEMPERATURA PUNKTU ROSY T_d	PRĘŻNOŚĆ PARY WODNEJ e	WILGOTNOŚĆ WZGLĘDNA U	CIŚNIENIE ATMOSFERYCZNE P_o	ZACHMURZENIE N	N_h	h	WIATR dd	v	WIDZIALNOŚĆ V	POGODA ww	W	OPAD R
1	− 2.5	− 3.1	4.8	95	1020.1	0	0	9	25	2	6	10	0	−
2	− 1.9	− 2.5	5.1	96	1014.2	2	0	9	14	2	5	10	0	−
3	− 0.2	− 1.1	5.6	95	1011.0	0	0	9	16	2	6	10	0	−
4	3.2	2.4	7.3	95	1008.3	0	0	9	09	1	6	10	1	−
5	4.4	2.1	7.1	85	1003.5	0	0	9	11	2	6	10	0	−
6	4.7	4.2	8.3	97	1016.2	6	6	6	15	3	5	10	2	−
7	5.0	4.5	8.4	97	1016.3	8	7	6	17	1	6	10	6	0.0
8	4.1	2.9	7.3	89	1007.6	0	0	9	11	1	7	02	0	−
9	2.6	0.8	6.5	89	1009.1	0	0	9	09	1	6	10	0	−
10	3.6	2.5	7.3	92	1001.4	0	0	9	11	1	6	10	1	−
11	6.1	5.1	8.8	93	1005.8	3	3	7	00	0	6	10	1	−
12	6.6	5.9	9.3	95	1016.0	8	8	3	32	3	5	10	2	−
13	4.8	4.3	8.3	97	1016.1	8	8	3	05	5	5	60	5	0.0
14	4.2	1.9	7.0	86	1015.9	8	8	4	05	5	6	10	6	0.0
15	4.0	3.2	7.7	94	1009.7	8	8	4	09	5	6	61	6	1.4
16	4.8	3.6	7.9	91	1010.4	7	7	6	22	3	6	10	8	0.0
17	− 0.7	− 1.6	5.4	95	1011.3	7	7	6	24	2	7	03	2	−
18	− 1.7	− 2.6	5.0	94	1015.9	0	0	9	02	3	7	02	1	−
19	1.6	0.2	6.2	90	1016.6	8	8	4	08	3	6	10	2	−
20	5.8	4.6	8.5	92	1015.8	8	0	9	06	8	6	10	1	−
21	− 2.1	− 4.1	4.5	86	1027.5	0	0	9	03	4	8	02	0	−
22	− 4.7	− 6.3	3.8	87	1030.4	0	0	9	02	2	8	02	0	−
23	− 1.3	− 4.7	4.3	75	1031.1	2	2	7	04	2	7	02	0	−
24	2.4	− 3.5	4.7	65	1027.7	8	8	6	05	2	8	02	1	−
25	− 1.7	− 2.6	5.0	94	1001.4	7	7	7	25	2	6	10	1	−
26	0.0	− 0.3	6.0	98	1004.9	8	7	4	26	6	7	85	2	0.0
27	− 0.2	− 1.4	5.5	91	998.7	7	7	4	25	6	7	22	2	0.4
28	2.5	0.6	6.4	87	995.7	8	8	6	12	1	7	02	2	−
29	2.1	− 3.0	4.9	68	995.2	8	7	6	25	8	8	02	2	−
30	− 0.7	− 3.0	4.9	85	1006.0	0	0	9	17	3	7	02	0	−
31	2.0	− 1.4	5.5	78	1009.6	8	8	9	03	2	8	02	2	−

Godz. 07

DNI	TEMPERATURA POWIETRZA T	TEMPERATURA PUNKTU ROSY T_d	PRĘŻNOŚĆ PARY WODNEJ e	WILGOTNOŚĆ WZGLĘDNA U	CIŚNIENIE ATMOSFERYCZNE P_o	ZACHMURZENIE N	N_h	h	WIATR dd	v	WIDZIALNOŚĆ V	POGODA ww	W	OPAD R
1	− 0.8	− 1.4	5.5	95	1018.8	7	7	6	21	1	4	10	1	−
2	− 3.9	− 4.7	4.3	94	1017.9	6	0	9	00	0	4	10	1	−
3	1.4	0.0	6.1	90	1009.4	7	7	8	17	1	6	10	1	−
4	1.4	0.9	6.5	95	1005.5	1	1	9	11	1	4	10	0	−
5	0.3	− 0.3	6.0	95	1005.8	8	0	9	17	2	5	10	1	−
6	3.6	3.4	7.8	98	1015.4	8	5	6	14	2	4	60	4	0.0
7	2.1	1.8	7.0	98	1015.7	6	6	7	15	2	5	10	1	−
8	8.0	4.1	8.2	77	1005.2	7	7	6	21	5	6	21	1	0.5
9	4.8	1.0	6.6	77	1004.9	7	7	5	09	4	6	10	1	−
10	5.4	2.8	7.5	78	1001.6	8	0	9	12	3	6	10	1	−
11	3.7	3.2	7.7	97	1008.9	0	0	9	00	0	4	10	0	−
12	4.4	4.4	8.4	100	1016.7	9	9	.	04	4	2	50	4	0.0
13	3.7	3.0	7.6	95	1017.2	8	7	3	05	7	5	10	6	0.1
14	4.0	1.2	6.7	82	1018.7	8	7	4	13	4	6	10	2	−
15	4.2	3.5	7.8	95	1007.3	7	7	9	15	2	5	10	6	0.2
16	3.4	2.7	7.4	95	1009.5	8	8	6	20	2	5	10	2	−
17	0.0	− 1.4	5.5	83	1012.6	8	6	4	30	2	7	03	7	0.0
18	− 0.8	− 1.5	5.5	95	1014.6	8	7	4	26	4	7	03	1	−
19	1.7	0.9	6.5	95	1017.1	8	8	3	08	6	5	10	2	−
20	5.0	3.4	7.8	90	1016.0	8	8	2	06	9	5	10	2	−
21	− 3.1	− 6.3	3.8	80	1023.3	6	0	9	04	3	8	03	1	−
22	− 5.0	− 6.3	3.8	91	1028.4	0	0	9	00	0	8	02	0	−
23	− 0.9	− 4.1	4.5	78	1014.2	1	1	9	08	2	7	02	1	−
24	0.8	− 2.2	5.2	81	1005.7	2	2	7	09	2	6	10	1	−
25	− 3.8	− 4.3	4.4	95	1001.0	2	0	9	00	0	5	28	1	−
26	− 0.6	− 2.2	5.2	88	1003.2	8	7	6	24	3	7	02	8	0.0
27	− 1.9	− 3.0	4.9	91	1001.0	3	3	5	22	3	6	10	1	−
28	3.0	2.1	7.1	94	998.6	8	3	5	14	3	5	10	8	0.3
29	1.0	− 2.4	5.1	78	998.7	6	5	6	23	1	8	01	1	−
30	− 1.6	− 3.3	4.8	89	1007.1	1	0	5	17	2	6	10	0	−
31	1.5	− 0.5	5.9	87	1009.4	8	8	3	03	1	5	61	2	0.0

Godz. 13

1	2.4	− 1.4	5.5	76	1017.6	2	2	6	22	2	6	10	1	−
2	9.7	− 1.9	5.3	44	1012.2	5	0	9	24	2	6	05	2	−
3	11.8	5.3	8.9	64	1009.9	5	3	5	25	4	7	05	6	0.0
4	13.0	3.9	8.1	54	1003.6	1	0	9	12	3	6	05	0	−
5	13.4	5.3	8.9	59	1008.1	8	0	9	24	4	6	05	2	−
6	8.2	7.3	10.2	94	1016.8	8	2	5	24	4	5	61	6	0.3
7	12.0	2.6	7.4	52	1012.8	7	1	5	21	5	8	02	1	−
8	9.1	2.6	7.4	64	1008.6	8	8	5	24	8	7	02	2	−
9	15.2	5.5	9.0	52	1001.1	8	1	6	15	4	7	05	2	−
10	19.5	6.1	9.4	41	1001.5	1	0	9	09	2	6	05	1	−
11	14.4	6.7	9.8	59	1011.2	0	0	9	27	4	5	05	0	−
12	5.7	5.0	8.7	95	1016.2	6	8	1	06	5	4	10	5	0.0
13	3.4	1.0	6.6	85	1018.1	8	7	5	06	7	6	10	2	−
14	5.0	1.9	7.0	80	1016.7	8	7	4	08	6	6	10	2	−
15	10.3	3.9	8.1	64	1008.2	7	7	6	23	8	8	03	2	−
16	8.6	2.8	7.5	67	1008.8	7	7	5	25	5	7	25	2	0.0
17	1.9	− 2.2	5.2	74	1014.3	8	4	6	30	4	8	02	2	−
18	1.2	0.4	6.3	95	1013.5	8	7	3	34	5	8	51	7	0.0
19	3.3	1.5	6.8	87	1017.4	8	8	3	09	7	5	10	2	−
20	4.5	1.9	7.0	84	1021.2	8	8	3	06	8	6	10	2	−
21	3.9	−10.7	2.7	34	1029.8	0	0	9	04	8	9	02	1	−
22	5.2	− 5.4	4.1	47	1023.6	1	1	6	08	4	8	02	0	−
23	7.3	− 6.7	3.7	36	1011.1	4	3	7	09	9	8	02	0	−
24	7.8	− 5.0	4.2	40	1003.5	3	3	6	17	2	7	05	0	−
25	4.6	− 0.7	5.8	68	1001.4	7	7	5	28	5	6	10	1	−
26	0.3	0.0	6.1	98	996.3	8	7	3	17	3	4	71	8	2.0
27	5.0	− 2.2	5.2	59	1000.0	6	5	6	22	7	8	02	8	0.0
28	11.1	4.3	8.3	62	999.7	8	8	6	16	5	8	02	2	−
29	5.3	− 2.2	5.2	59	1001.4	3	3	4	23	8	8	26	1	0.1
30	8.7	− 4.4	4.4	39	1007.1	8	1	7	26	4	8	02	1	−
31	2.2	1.7	6.9	96	1008.3	8	6	3	01	5	5	61	7	3.4

Godz. 19

1	0.4	− 0.4	5.9	95	1015.2	0	0	9	00	0	5	10	0	−
2	3.3	− 0.9	5.7	74	1011.6	1	1	9	14	1	5	10	1	−
3	6.9	3.6	7.9	80	1009.3	7	0	9	11	2	6	10	1	−
4	8.5	3.4	7.8	71	1003.4	0	0	9	10	3	6	05	1	−
5	7.2	5.3	8.9	88	1011.2	8	3	9	13	1	5	10	2	−
6	6.6	5.9	9.3	95	1016.7	6	6	7	18	1	6	10	6	0.0
7	7.0	3.0	7.6	76	1011.1	0	0	9	16	3	6	01	1	−
8	4.5	1.9	7.0	83	1010.0	0	0	9	13	2	6	10	1	−
9	11.6	5.3	8.9	65	1000.5	8	0	9	09	2	6	05	2	−
10	11.9	7.5	10.4	75	1007.9	8	1	6	00	0	6	10	1	−
11	8.3	7.1	10.1	93	1013.4	8	0	9	33	5	5	10	1	−
12	5.3	4.8	8.6	97	1015.7	8	8	2	05	5	5	51	2	0.0
13	3.9	1.5	6.8	85	1019.5	8	8	5	08	8	6	10	2	−
14	4.5	3.4	7.8	93	1013.0	8	8	5	07	5	6	61	2	0.7
15	6.5	4.6	8.5	89	1009.2	8	8	5	21	4	6	80	2	0.0
16	2.7	0.0	6.1	83	1010.8	7	7	7	24	3	8	02	8	0.0
17	0.9	− 2.2	5.2	79	1015.4	8	0	9	36	2	7	02	2	−
18	2.5	0.0	6.1	84	1014.7	8	7	5	11	1	6	10	5	0.0
19	6.2	3.8	8.0	85	1015.1	8	7	4	08	5	6	10	2	−
20	4.0	− 5.0	4.2	51	1023.6	2	1	6	08	9	8	02	1	−
21	0.2	− 7.8	3.4	55	1029.9	1	0	9	05	2	9	02	0	−
22	3.0	− 4.1	4.5	61	1018.8	1	1	6	09	2	7	01	1	−
23	5.4	− 4.1	4.5	50	1009.8	5	4	7	09	4	8	01	1	−
24	2.6	− 1.4	5.5	75	1002.5	6	6	9	00	0	6	10	1	−
25	0.9	− 1.2	5.6	87	1003.5	8	2	4	25	5	8	01	8	0.0
26	0.4	− 0.4	5.9	95	995.2	7	7	4	28	4	6	10	7	3.4
27	3.7	− 2.2	5.2	66	998.4	7	7	7	18	2	8	03	2	−
28	6.0	− 2.2	5.2	56	991.1	6	7	8	25	7	8	01	8	0.0
29	2.0	− 1.2	5.6	78	1004.0	1	1	5	22	3	7	01	8	0.1
30	4.9	− 1.2	5.6	65	1008.0	8	0	9	33	2	8	02	2	−
31	1.6	1.1	6.6	96	1009.3	8	5	3	36	6	5	68	6	4.3

Godz. 01

DNI	TEMPERATURA POWIETRZA T	TEMPERATURA PUNKTU ROSY T_d	PRĘŻNOŚĆ PARY WODNEJ e	WILGOTNOŚĆ WZGLĘDNA U	CIŚNIENIE ATMOSFERYCZNE P_o	ZACHMURZENIE N	N_h	h	WIATR dd	v	WIDZIALNOŚĆ V	POGODA ww	W	OPAD R
1	− 1.2	− 1.5	5.5	98	1019.4	0	0	9	26	3	5	10	0	−
2	− 1.9	− 2.2	5.2	98	1014.9	0	0	9	17	3	5	10	0	−
3	0.6	− 2.2	5.2	83	1011.8	1	0	9	21	2	6	10	0	−
4	3.0	2.7	7.4	98	1009.8	0	0	9	11	4	5	10	1	−
5	5.5	1.2	6.7	75	1005.3	0	0	9	15	4	6	10	0	−
6	4.9	4.7	8.5	98	1014.9	0	0	9	00	0	6	10	1	−
7	3.2	3.2	7.7	100	1017.2	9	9	.	18	1	1	43	4	−
8	3.1	2.6	7.4	97	1009.4	0	0	9	14	4	6	10	1	−
9	1.2	0.4	6.3	94	1010.6	0	0	9	12	2	6	10	0	−
10	7.3	4.6	8.5	83	1002.9	0	0	9	14	2	6	10	0	−
11	7.1	5.5	9.0	89	1006.4	0	0	9	20	2	7	02	1	−
12	5.7	5.5	9.0	98	1015.6	8	8	2	30	2	3	44	2	−
13	4.5	4.5	8.4	100	1015.9	8	8	2	08	7	4	51	5	0.1
14	3.9	1.2	6.7	82	1021.4	8	8	9	11	8	7	02	2	−
15	3.7	1.9	7.0	88	1010.9	8	8	5	12	5	7	02	2	−
16	3.9	3.0	7.6	94	1011.0	0	0	9	22	3	6	10	1	−
17	1.3	0.2	6.2	92	1011.4	7	7	5	25	1	7	03	2	−
18	0.1	− 0.2	6.0	98	1015.2	8	8	4	02	4	6	70	2	0.0
19	2.2	1.0	6.6	92	1017.5	8	8	5	09	3	6	10	2	−
20	3.6	3.4	7.8	98	1017.1	3	3	4	06	4	5	10	1	−
21	− 1.5	− 5.7	4.0	74	1027.1	0	0	9	03	3	7	02	0	−
22	− 2.5	− 3.8	4.6	90	1030.2	0	0	9	03	3	7	02	0	−
23	− 0.8	− 4.7	4.3	74	1026.7	1	1	6	01	3	7	01	1	−
24	1.9	− 1.9	5.3	76	1008.3	8	8	5	10	4	7	03	2	−
25	1.8	− 1.4	5.5	78	1001.4	8	8	6	00	0	6	10	2	−
26	8.1	− 1.2	5.6	91	1004.1	7	7	4	27	5	6	10	2	−
27	− 0.2	− 0.2	6.0	100	997.2	8	8	4	26	8	6	85	2	0.6
28	1.1	0.3	6.2	96	997.2	8	8	9	15	2	7	01	1	−
29	3.3	− 2.7	5.0	65	995.7	7	7	5	27	8	7	02	2	−
30	− 0.3	− 3.0	4.9	82	1007.3	0	0	9	20	2	7	01	1	−
31	2.8	0.6	6.4	86	1009.6	8	8	9	19	2	7	02	2	−

Godz. 07

DNI	TEMPERATURA POWIETRZA T	TEMPERATURA PUNKTU ROSY T_d	PRĘŻNOŚĆ PARY WODNEJ e	WILGOTNOŚĆ WZGLĘDNA U	CIŚNIENIE ATMOSFERYCZNE P_o	ZACHMURZENIE N	N_h	h	WIATR dd	v	WIDZIALNOŚĆ V	POGODA ww	W	OPAD R
1	− 1.4	− 1.4	5.5	100	1018.8	9	9	.	25	4	1	47	0	−
2	− 2.9	− 2.9	4.9	100	1014.0	2	0	9	15	2	5	10	0	−
3	0.0	− 0.9	5.7	93	1010.5	7	4	6	18	3	5	10	1	−
4	0.3	0.0	6.1	98	1008.3	0	0	9	14	4	4	10	0	−
5	2.4	0.2	6.2	85	1006.3	3	0	9	17	2	6	10	0	−
6	3.7	3.5	7.8	98	1016.1	8	8	4	16	1	5	10	1	−
7	2.8	2.8	7.5	100	1016.6	4	3	5	20	1	4	10	4	−
8	5.3	4.4	8.4	95	1006.5	8	8	9	20	4	6	10	1	−
9	2.8	0.8	6.5	87	1007.6	7	7	5	13	5	6	10	1	−
10	4.0	3.6	7.9	97	1003.2	3	0	9	10	3	6	10	0	−
11	6.3	5.6	9.1	95	1009.2	6	4	5	23	3	6	10	1	−
12	4.2	4.2	8.2	100	1016.7	9	9	.	36	2	1	47	4	−
13	3.1	2.3	7.2	94	1017.3	8	8	4	07	8	6	10	5	0.0
14	3.3	0.6	6.4	83	1020.2	8	8	4	11	6	7	02	2	−
15	3.9	3.2	7.7	95	1009.0	7	7	4	16	4	6	10	2	−
16	1.9	1.1	6.6	94	1010.6	4	4	9	22	2	6	10	1	−
17	0.5	− 1.2	5.6	87	1012.7	8	8	4	29	3	6	10	2	−
18	0.3	0.0	6.1	98	1012.9	8	6	4	36	3	6	70	7	0.2
19	0.6	0.6	6.4	100	1018.5	8	8	3	08	4	3	46	2	−
20	4.3	3.2	7.7	93	1018.6	7	7	4	07	7	6	10	1	−
21	− 3.1	− 6.0	3.9	81	1028.7	1	0	9	03	3	7	03	0	−
22	− 3.6	− 4.7	4.3	92	1028.4	0	0	9	02	1	6	10	0	−
23	− 2.0	− 2.9	4.9	93	1014.8	4	4	5	07	3	6	10	0	−
24	1.4	0.0	6.1	90	1006.3	7	7	5	12	2	6	10	2	−
25	0.7	− 1.7	5.4	85	1000.6	7	7	6	27	3	6	10	2	−
26	− 0.7	− 3.3	4.8	93	1002.6	5	4	4	25	7	6	26	2	0.0
27	− 0.9	− 3.5	4.7	83	1001.3	7	7	4	27	5	7	02	8	0.0
28	2.9	2.6	7.4	98	993.9	8	8	4	16	5	6	10	2	−
29	0.7	− 3.3	4.8	74	999.1	3	2	5	25	9	7	01	1	−
30	− 1.3	− 2.4	5.1	93	1008.4	6	0	9	22	2	6	10	1	−
31	1.8	1.3	6.7	96	1009.4	8	6	5	00	0	6	61	2	0.8

Godz. 13

DNI	TEMPERATURA POWIETRZA T	TEMPERATURA PUNKTU ROSY T_d	PRĘŻNOŚĆ PARY WODNEJ e	WILGOTNOŚĆ WZGLĘDNA U	CIŚNIENIE ATMOSFERYCZNE P_o	ZACHMURZENIE N	N_h	h	WIATR dd	v	WIDZIALNOŚĆ V	POGODA ww	W	OPAD R
1	1.1	− 1.9	5.3	79	1017.5	7	7	4	27	2	6	10	4	−
2	8.2	− 0.7	5.8	54	1012.6	7	7	9	17	1	6	05	2	−
3	10.4	5.5	9.0	72	1010.1	2	2	5	28	4	6	06	1	−
4	14.0	4.1	8.2	51	1005.5	0	0	9	16	6	6	05	0	−
5	12.9	5.3	8.9	59	1008.6	5	0	9	24	3	6	05	1	−
6	7.6	7.2	10.1	97	1016.4	8	8	8	19	1	6	61	6	2.4
7	11.4	4.6	8.5	68	1013.9	5	5	5	22	6	6	05	1	−
8	9.6	2.9	7.3	62	1009.0	7	7	5	24	8	7	02	2	−
9	15.5	6.1	9.4	54	1002.4	6	0	9	13	7	7	03	1	−
10	16.8	7.3	10.2	54	1002.3	3	0	9	07	2	6	08	0	−
11	14.2	8.1	10.8	67	1010.9	0	0	9	29	2	6	05	1	−
12	5.1	5.1	8.8	100	1016.0	8	8	1	05	4	3	42	4	−
13	2.6	1.5	6.8	92	1019.1	8	8	6	08	10	6	10	2	−
14	5.1	1.9	7.0	80	1017.3	8	8	5	12	10	7	02	2	−
15	11.0	4.1	8.2	62	1008.7	7	7	5	22	6	7	03	2	−
16	8.4	2.6	7.4	67	1009.2	7	3	5	22	3	6	05	1	−
17	2.5	− 2.2	5.2	71	1013.7	7	7	5	33	2	7	03	2	−
18	2.3	0.8	6.5	90	1012.8	8	6	4	00	0	6	21	7	0.6
19	5.3	4.1	8.2	92	1017.8	8	8	4	07	5	6	10	4	−
20	4.3	2.3	7.2	86	1021.2	8	8	4	05	6	6	10	2	−
21	1.9	− 9.0	3.1	45	1029.4	1	1	6	05	5	8	02	0	−
22	5.3	− 2.2	5.2	59	1023.6	2	2	5	07	3	7	03	0	−
23	7.8	− 3.0	4.9	46	1011.6	6	5	5	09	10	7	03	1	−
24	7.7	− 1.7	5.4	52	1003.9	4	4	5	11	3	6	05	1	−
25	6.1	− 3.3	4.8	51	1000.6	6	6	3	27	7	6	05	1	−
26	1.7	− 0.5	5.9	85	998.1	8	8	4	19	6	7	85	1	0.0
27	4.0	− 3.3	4.8	60	1001.5	7	7	4	25	7	8	03	8	0.0
28	11.5	3.9	8.1	52	991.5	7	7	5	20	7	7	03	2	−
29	3.5	0.4	6.3	80	1002.2	7	7	5	25	2	7	26	1	0.0
30	7.0	− 4.7	4.3	43	1007.7	8	1	6	21	3	7	02	2	−
31	1.9	1.1	6.6	94	1007.1	8	6	3	04	5	6	58	6	2.9

Godz. 19

DNI	TEMPERATURA POWIETRZA T	TEMPERATURA PUNKTU ROSY T_d	PRĘŻNOŚĆ PARY WODNEJ e	WILGOTNOŚĆ WZGLĘDNA U	CIŚNIENIE ATMOSFERYCZNE P_o	ZACHMURZENIE N	N_h	h	WIATR dd	v	WIDZIALNOŚĆ V	POGODA ww	W	OPAD R
1	1.1	− 1.4	5.5	83	1015.6	0	0	9	00	0	6	10	1	−
2	6.8	− 2.4	5.1	56	1012.3	0	0	9	19	2	6	05	1	−
3	6.3	3.8	8.0	84	1010.1	0	0	9	12	3	6	10	1	−
4	8.8	2.6	7.4	65	1005.3	0	0	9	14	3	6	05	0	−
5	9.1	6.4	9.6	83	1011.6	7	0	9	00	0	6	10	2	−
6	7.2	6.6	9.7	96	1017.0	8	8	5	27	1	4	10	6	0.0
7	7.9	3.2	7.7	73	1012.2	6	0	9	18	3	6	10	2	−
8	6.1	2.8	7.5	79	1011.0	0	0	9	22	1	6	10	1	−
9	12.5	7.3	10.2	70	1001.8	4	4	8	14	5	7	01	1	−
10	12.8	5.1	8.8	59	1003.4	6	0	9	13	3	7	01	1	−
11	11.2	7.4	10.3	77	1012.8	7	1	9	30	2	5	10	1	−
12	5.1	5.1	8.8	100	1015.7	8	8	2	07	6	4	10	4	−
13	3.2	1.0	6.6	86	1021.1	8	8	6	10	8	6	10	2	−
14	4.1	1.0	6.6	81	1013.6	8	8	5	12	7	7	02	6	0.0
15	7.1	3.4	7.8	78	1009.8	7	7	5	22	5	6	21	2	0.0
16	4.0	1.2	6.7	84	1010.5	7	7	5	29	4	7	01	8	0.5
17	1.2	0.0	6.1	91	1018.2	8	8	4	07	2	6	10	2	−
18	2.7	1.7	6.9	92	1015.2	7	7	4	00	0	6	10	2	−
19	5.3	4.6	8.5	95	1016.4	7	7	9	08	4	3	10	2	−
20	2.5	− 3.0	4.9	67	1023.8	1	1	6	07	4	7	02	1	−
21	0.5	− 8.2	3.3	52	1029.3	0	0	9	02	2	7	02	0	−
22	3.3	− 3.0	4.9	64	1019.4	5	5	4	07	2	7	01	1	−
23	4.8	− 3.8	4.6	54	1010.4	7	7	5	10	3	7	02	2	−
24	4.8	0.2	6.2	71	1002.6	6	4	5	00	0	7	01	1	−
25	2.0	0.0	6.1	87	1002.1	6	6	5	27	3	6	10	8	0.9
26	1.1	− 0.2	6.0	90	993.9	8	6	4	30	10	6	21	8	4.6
27	2.5	− 2.2	5.2	71	999.8	3	3	6	20	4	7	01	1	−
28	6.9	4.8	8.6	86	991.3	7	7	9	17	4	7	01	8	2.6
29	2.1	− 0.5	5.9	84	1004.5	2	2	6	25	2	7	01	8	0.0
30	6.5	0.6	6.4	67	1008.2	8	8	9	00	0	7	02	2	−
31	0.9	0.6	6.4	98	1008.0	8	6	2	36	5	5	60	7	7.7

Godz. 01

DNI	TEMPERATURA POWIETRZA	TEMPERATURA PUNKTU ROSY	PREŻNOŚĆ PARY WODNEJ	WILGOTNOŚĆ WZGLĘDNA	CIŚNIENIE ATMOSFERYCZNE	ZACHMURZENIE			WIATR		WIDZIALNOŚĆ	POGODA		OPAD
	T	T_d	e	U	P_o	N	N_h	h	dd	v	V	ww	W	R
1	− 0.9	− 2.0	5.4	95	1018.3	0	0	9	25	2	6	10	1	−
2	− 2.0	− 2.0	5.3	100	1015.2	0	0	9	00	0	3	46	0	−
3	1.3	− 2.4	5.1	77	1012.2	0	0	9	11	1	5	10	0	−
4	3.3	2.8	7.5	97	1010.4	7	7	3	10	3	5	10	1	−
5	3.6	1.5	6.8	86	1007.5	0	0	9	11	3	6	10	0	−
6	5.0	3.2	7.7	88	1014.6	6	4	4	12	1	5	10	1	−
7	5.2	5.2	8.6	100	1017.2	8	8	2	25	2	3	46	8	0.3
8	4.3	2.6	7.4	89	1011.3	5	5	5	11	2	6	10	1	−
9	2.1	1.0	6.6	92	1011.3	0	0	9	09	3	6	10	0	−
10	8.9	2.6	7.4	65	1005.5	0	0	9	11	3	7	02	1	−
11	8.0	6.4	9.6	90	1006.5	0	0	9	10	4	6	10	0	−
12	5.2	4.7	8.6	97	1015.2	0	0	9	27	1	4	10	1	−
13	4.8	4.3	8.3	97	1015.7	8	8	2	06	7	4	51	5	0.0
14	1.9	− 1.7	5.4	78	1022.5	2	2	5	11	5	7	03	1	−
15	3.2	0.8	6.5	85	1011.6	6	3	5	11	5	7	01	2	−
16	4.6	2.3	7.2	86	1011.1	3	3	5	22	5	7	02	1	−
17	2.0	0.4	6.3	88	1011.0	7	7	6	26	2	6	10	2	−
18	0.2	− 0.1	6.1	98	1013.6	8	6	2	35	4	4	75	6	1.6
19	0.9	0.6	6.4	98	1017.6	8	8	2	00	0	6	10	2	−
20	4.9	2.3	7.2	83	1017.3	0	0	9	08	4	6	10	1	−
21	− 1.2	− 5.0	4.2	75	1026.5	0	0	9	03	4	7	02	1	−
22	− 2.9	− 5.7	4.0	79	1029.0	0	0	9	02	3	7	02	0	−
23	0.8	− 3.8	4.6	70	1016.6	0	0	9	09	2	7	02	0	−
24	2.9	− 2.7	5.0	69	1008.8	8	8	6	11	4	7	02	1	−
25	2.1	1.8	7.0	98	1001.0	8	6	3	24	1	6	61	6	1.4
26	0.4	− 0.7	5.8	91	1002.3	7	7	3	26	6	6	10	7	0.9
27	− 0.4	− 1.3	5.6	95	996.2	7	7	3	28	6	6	85	6	0.1
28	1.5	0.6	6.4	93	998.3	7	7	6	15	2	6	10	2	−
29	4.3	− 0.7	5.8	69	994.7	8	2	4	24	5	7	60	6	0.9
30	− 0.4	− 3.5	4.7	80	1007.8	0	0	9	18	2	7	02	1	−
31	2.1	1.2	6.7	94	1009.9	8	2	4	12	1	6	60	6	0.1

Godz. 07

DNI	TEMPERATURA POWIETRZA	TEMPERATURA PUNKTU ROSY	PREŻNOŚĆ PARY WODNEJ	WILGOTNOŚĆ WZGLĘDNA	CIŚNIENIE ATMOSFERYCZNE	ZACHMURZENIE			WIATR		WIDZIALNOŚĆ	POGODA		OPAD
	T	T_d	e	U	P_o	N	N_h	h	dd	v	V	ww	W	R
1	− 1.3	− 1.6	5.4	98	1017.8	8	8	2	26	4	4	10	1	−
2	− 2.2	− 2.5	5.1	98	1014.5	0	0	9	00	0	3	46	0	−
3	0.1	− 1.4	5.5	89	1011.2	7	1	9	17	1	4	10	1	−
4	2.2	0.8	6.5	90	1009.1	0	0	9	11	4	5	10	1	−
5	2.3	− 0.2	6.0	84	1007.5	3	1	9	11	3	6	10	0	−
6	3.0	2.1	7.1	94	1015.3	8	8	2	14	1	4	10	2	−
7	4.1	4.1	8.2	100	1016.7	8	8	2	17	1	3	44	4	−
8	5.7	3.2	7.7	84	1007.7	7	3	5	15	5	5	10	1	−
9	3.3	0.8	6.5	85	1009.3	2	2	9	10	4	6	10	0	−
10	5.2	3.4	7.8	88	1003.7	7	2	9	10	3	6	10	1	−
11	4.7	4.2	8.3	97	1009.0	8	1	9	10	2	5	10	1	−
12	4.3	4.3	8.3	100	1016.4	9	9	1	29	4	1	45	4	−
13	2.4	1.6	6.9	96	1017.2	8	8	2	06	9	5	10	5	0.9
14	1.7	− 1.4	5.5	78	1020.8	5	5	4	10	6	6	10	1	−
15	3.5	1.9	7.0	89	1010.1	8	4	5	14	3	6	10	2	−
16	1.3	0.8	6.5	96	1010.9	4	2	9	19	3	5	10	1	−
17	0.9	− 0.5	5.9	89	1012.0	8	5	5	29	1	6	10	2	−
18	0.3	− 0.3	6.0	95	1011.5	8	6	2	35	3	4	73	7	0.3
19	2.3	2.1	7.1	96	1018.1	8	8	2	09	2	4	10	2	−
20	3.6	2.5	7.3	92	1018.4	7	7	2	05	6	5	10	1	−
21	− 3.0	− 6.7	3.7	77	1027.9	0	0	9	02	5	7	02	0	−
22	− 2.9	− 4.2	4.5	92	1027.7	0	0	9	34	2	7	02	0	−
23	0.3	− 2.7	5.0	79	1015.1	6	6	6	07	3	7	03	1	−
24	0.5	− 2.4	5.1	81	1006.9	7	2	6	12	5	7	01	2	−
25	0.1	− 0.2	6.0	98	999.6	8	5	2	27	1	4	71	6	4.6
26	− 0.5	− 1.4	5.5	93	1002.9	7	7	4	26	4	6	85	2	0.2
27	− 1.1	− 2.7	5.0	88	1000.9	7	7	4	25	7	7	03	8	0.8
28	2.6	2.1	7.1	96	995.0	8	5	3	12	3	4	61	2	0.2
29	1.1	− 3.5	4.7	71	999.0	7	1	5	24	8	7	01	6	0.0
30	0.3	− 2.2	5.2	84	1008.7	8	8	9	18	3	6	10	1	−
31	1.9	0.8	6.5	96	1008.9	9	6	2	07	5	6	60	7	3.8

Godz. 13

1	0.5	− 1.9	5.3	84	1017.6	8	8	3	27	6	6	10	4	−
2	8.0	− 1.7	5.4	51	1013.0	7	0	9	21	2	6	05	4	−
3	10.2	2.8	7.5	60	1009.7	1	1	5	24	7	6	05	1	−
4	11.1	3.8	8.0	61	1007.0	0	0	9	11	3	6	05	0	−
5	12.9	3.6	7.9	53	1008.7	4	0	9	20	5	7	05	0	−
6	8.8	7.0	10.0	89	1016.9	8	5	6	21	1	6	60	6	0.2
7	11.4	3.9	8.1	60	1014.7	2	2	5	23	6	7	03	8	0.6
8	10.6	3.2	7.7	60	1008.4	7	7	5	26	9	7	03	8	0.0
9	13.6	5.5	9.0	57	1004.2	5	0	9	11	9	7	02	2	−
10	17.9	6.7	9.8	48	1002.7	2	0	9	12	4	7	03	0	−
11	15.3	5.9	9.3	54	1010.0	7	5	9	32	2	6	05	2	−
12	5.5	5.5	9.0	100	1015.6	8	8	2	01	2	4	28	4	−
13	2.6	0.4	6.3	86	1019.6	8	8	3	09	6	6	10	2	−
14	4.6	0.2	6.2	74	1018.4	8	8	4	12	5	6	10	2	−
15	10.8	3.9	8.1	62	1009.5	8	3	5	20	9	7	02	6	0.0
16	10.0	2.6	7.4	60	1009.1	6	6	5	24	5	7	03	1	−
17	2.4	− 2.2	5.2	71	1013.4	7	4	5	27	1	7	01	7	0.0
18	2.1	1.2	6.7	94	1012.4	8	5	3	18	1	6	21	7	3.6
19	6.8	4.6	8.5	87	1017.7	8	8	3	10	3	6	10	2	−
20	3.8	2.5	7.3	91	1020.8	8	8	3	04	7	5	10	2	−
21	2.1	− 6.3	3.8	54	1028.1	1	1	6	36	6	8	02	0	−
22	5.0	− 4.7	4.3	49	1023.9	2	2	5	05	7	8	03	0	−
23	6.6	− 5.4	4.1	42	1012.3	5	5	5	10	9	8	03	1	−
24	8.0	− 0.2	6.0	64	1004.5	7	3	5	15	3	8	03	1	−
25	0.8	0.3	6.2	95	1000.2	8	8	2	27	2	4	71	4	5.4
26	2.4	− 2.4	5.1	71	999.3	7	4	5	22	8	8	03	8	0.0
27	3.1	− 3.8	4.6	61	1001.6	6	6	5	21	8	8	03	8	0.0
28	10.8	4.8	8.6	65	992.4	7	2	5	19	6	7	03	6	1.0
29	4.5	− 4.4	4.4	93	1001.9	6	6	6	23	8	8	02	1	−
30	7.9	− 3.3	4.8	46	1007.7	6	1	5	00	0	8	02	2	−
31	2.0	1.0	6.6	94	1005.4	8	6	3	04	5	5	68	6	1.6

Godz. 19

1	0.0	− 1.4	5.5	89	1015.4	0	0	9	33	1	5	10	1	−
2	5.8	− 3.5	4.7	50	1012.4	1	0	9	00	0	5	05	1	−
3	6.4	3.9	8.1	85	1010.5	2	0	9	00	0	6	10	1	−
4	8.3	2.6	7.4	68	1006.4	0	0	9	11	3	6	10	0	−
5	9.1	3.9	8.1	70	1011.7	4	0	9	18	1	6	10	1	−
6	8.3	7.5	10.4	94	1016.2	8	8	4	00	0	5	80	6	0.9
7	8.0	3.0	7.6	71	1012.9	5	2	9	17	2	6	10	1	−
8	6.1	2.1	7.1	76	1011.1	0	0	9	25	2	7	01	1	−
9	11.5	6.4	9.6	71	1003.3	5	2	9	11	4	7	01	2	−
10	13.2	6.1	9.4	62	1004.0	2	0	9	10	3	7	01	1	−
11	10.8	7.5	10.4	81	1012.4	6	0	9	27	1	5	10	2	−
12	5.2	5.0	8.7	98	1015.4	8	8	2	06	5	4	51	4	0.0
13	3.1	− 0.5	5.9	77	1021.4	7	7	4	09	7	6	10	2	−
14	4.5	0.2	6.2	74	1015.0	8	5	4	10	8	7	01	2	−
15	7.7	2.6	7.4	71	1010.3	7	7	5	22	5	7	03	2	−
16	5.1	3.4	7.8	88	1009.3	8	8	5	29	2	6	25	1	0.0
17	1.4	0.2	6.2	92	1014.1	8	3	4	01	3	6	68	2	0.1
18	2.7	1.2	6.7	90	1015.5	8	8	4	12	1	7	02	2	−
19	6.3	5.1	8.8	92	1016.3	7	1	9	06	4	5	10	2	−
20	2.1	− 2.7	5.0	70	1023.2	3	1	9	03	9	7	03	1	−
21	0.6	− 7.0	3.6	56	1028.1	0	0	9	36	3	8	02	0	−
22	3.5	− 5.4	4.1	52	1019.3	2	2	5	06	1	7	02	0	−
23	4.3	− 4.7	4.3	52	1010.6	3	2	9	09	5	7	01	1	−
24	5.7	− 0.2	6.0	65	1002.9	7	7	5	12	3	7	03	2	−
25	0.2	− 0.1	6.1	98	1001.4	8	6	2	27	3	4	73	6	1.8
26	0.9	0.4	6.3	95	991.8	8	6	2	23	8	6	68	8	3.2
27	2.1	− 5.4	4.1	59	1000.1	5	0	9	16	2	7	01	1	−
28	9.3	3.4	7.8	67	992.0	8	2	5	23	6	7	02	2	−
29	1.7	− 1.2	5.6	80	1005.0	1	0	9	24	4	7	01	8	0.0
30	6.2	− 3.8	4.6	49	1005.1	8	5	9	14	4	7	03	2	−
31	0.6	0.0	6.1	96	1005.5	8	6	2	02	7	5	68	7	4.4

Godz. 01

DNI	TEMPERATURA POWIETRZA	TEMPERATURA PUNKTU ROSY	PRĘŻNOŚĆ PARY WODNEJ	WILGOTNOŚĆ WZGLĘDNA	CIŚNIENIE ATMOSFERYCZNE	ZACHMURZENIE			WIATR		WIDZIALNOŚĆ	POGODA		OPAD
	t	T_d	e	U	P_o	N	N_h	h	dd	v	V	ww	W	R
1	0.1	− 1.7	5.4	85	1016.4	8	8	5	29	5	6	10	2	−
2	− 3.0	− 3.7	4.6	95	1015.9	0	0	9	25	1	6	10	0	−
3	0.7	− 1.4	5.5	87	1013.6	0	0	9	16	2	6	10	1	−
4	2.1	0.6	6.4	90	1012.3	0	0	9	00	0	6	10	0	−
5	2.3	0.6	6.4	88	1010.2	0	0	9	14	2	6	10	0	−
6	3.5	1.7	6.9	87	1015.2	0	0	9	20	2	6	10	0	−
7	5.5	4.4	8.4	93	1017.1	8	8	4	18	2	6	60	2	0.0
8	2.9	2.1	7.1	94	1014.3	0	0	9	17	2	5	10	0	−
9	2.2	0.8	6.5	90	1013.4	0	0	9	00	0	6	10	0	−
10	6.7	5.0	8.7	89	1006.3	0	0	9	12	2	6	10	0	−
11	8.1	4.6	8.5	78	1002.4	8	8	9	12	3	7	02	2	−
12	6.8	5.0	8.7	88	1013.9	3	3	5	22	4	7	01	1	−
13	5.6	4.1	8.2	90	1015.5	8	8	4	06	7	6	10	4	−
14	1.1	− 2.4	5.1	77	1025.3	7	7	5	08	7	7	02	1	−
15	2.5	− 0.2	6.0	82	1015.4	8	8	4	13	7	7	03	1	−
16	4.9	3.0	7.6	88	1013.2	7	7	5	21	3	7	03	1	−
17	4.3	3.9	8.0	97	1010.0	8	8	5	20	2	6	10	8	1.4
18	5.0	4.5	8.4	97	1010.2	8	8	4	09	4	6	10	9	1.1
19	2.7	1.9	7.0	95	1016.7	7	0	9	12	2	6	10	2	−
20	1.9	0.0	6.1	87	1017.8	5	2	9	08	3	7	02	2	−
21	− 3.1	− 4.5	4.4	91	1024.3	0	0	9	35	3	8	02	0	−
22	− 3.8	− 6.3	3.8	82	1026.7	0	0	9	35	4	8	02	0	−
23	− 0.8	− 2.7	5.0	87	1017.6	3	3	5	06	3	7	01	1	−
24	− 0.4	− 3.0	4.9	86	1010.4	2	0	9	09	5	8	03	1	−
25	0.0	− 1.9	5.3	88	1001.8	6	6	6	09	1	7	03	1	−
26	1.0	− 1.0	5.7	87	1000.3	8	8	5	27	6	7	02	2	−
27	0.4	− 1.9	5.3	84	994.7	7	7	4	27	6	7	01	8	0.7
28	1.6	0.5	6.3	93	1000.9	8	8	4	15	2	6	10	7	0.1
29	8.3	5.9	9.3	84	993.8	8	8	4	20	9	7	02	8	0.0
30	0.1	− 2.0	5.3	86	1009.4	2	2	5	18	2	7	03	0	−
31	1.3	0.8	6.5	96	1009.0	8	6	3	04	6	6	61	6	3.3

Godz. 07

DNI	TEMPERATURA POWIETRZA	TEMPERATURA PUNKTU ROSY	PRĘŻNOŚĆ PARY WODNEJ	WILGOTNOŚĆ WZGLĘDNA	CIŚNIENIE ATMOSFERYCZNE	ZACHMURZENIE			WIATR		WIDZIALNOŚĆ	POGODA		OPAD
	T	T_d	e	U	P_o	N	N_h	h	dd	v	V	ww	W	R
1	− 1.2	− 2.1	5.2	95	1016.8	9	8	4	26	5	5	10	2	−
2	− 3.5	− 4.3	4.4	94	1015.3	0	0	9	20	1	5	10	0	−
3	0.1	− 0.7	6.8	93	1012.6	6	0	9	14	2	4	10	1	−
4	1.4	0.2	6.2	92	1011.9	5	3	9	12	3	5	10	1	−
5	1.5	− 0.2	6.0	88	1010.9	3	0	9	14	2	6	10	0	−
6	2.2	1.0	6.6	92	1017.2	7	3	5	19	2	6	10	1	−
7	4.3	4.1	8.2	98	1017.3	8	8	3	24	2	3	46	6	0.2
8	2.7	1.9	7.0	94	1011.9	6	0	9	17	3	6	10	1	−
9	2.2	0.4	6.3	88	1012.6	5	0	9	09	3	6	10	1	−
10	4.1	3.0	7.6	93	1006.1	6	0	9	11	2	6	10	1	−
11	5.0	2.5	7.3	85	1010.1	3	0	9	09	2	7	01	1	−
12	6.6	5.9	9.3	95	1014.6	7	7	5	27	4	5	10	1	−
13	2.3	0.6	6.4	88	1017.3	8	5	4	07	8	6	10	2	−
14	0.8	− 0.7	5.8	87	1024.4	8	8	4	10	7	7	02	2	−
15	2.6	0.2	6.2	84	1013.5	8	5	4	14	7	7	03	2	−
16	2.2	1.9	7.0	93	1012.3	9	0	9	18	2	5	10	1	−
17	2.6	2.1	7.1	95	1011.1	8	8	2	01	4	4	10	2	−
18	2.1	1.6	6.8	95	1011.2	7	3	4	09	3	4	10	1	−
19	1.0	1.0	6.6	100	1018.7	0	0	9	11	2	3	47	1	−
20	0.9	− 0.5	5.9	89	1018.5	8	0	9	04	2	6	10	1	−
21	− 3.5	− 4.4	4.1	85	1025.2	0	0	9	01	5	8	02	0	−
22	− 3.0	− 4.7	4.3	87	1025.5	0	0	9	02	3	8	02	1	−
23	− 1.5	− 3.3	4.8	87	1015.8	2	2	5	07	3	7	03	0	−
24	− 0.7	− 2.2	5.2	88	1008.5	7	7	5	10	4	7	03	1	−
25	− 0.2	− 1.4	5.5	92	1000.0	8	8	9	09	2	7	01	2	−
26	0.0	− 2.3	5.2	84	1001.7	8	8	4	26	7	6	85	2	0.1
27	− 0.9	− 2.5	5.1	89	999.1	8	8	4	24	7	6	86	1	0.8
28	3.2	2.2	7.2	93	997.5	6	6	5	15	3	6	10	2	−
29	1.5	0.7	6.4	94	999.4	8	8	4	22	3	7	85	2	0.6
30	1.0	− 1.0	5.7	87	1010.3	8	5	5	14	3	7	03	1	−
31	1.6	0.8	6.5	94	1007.3	8	8	3	03	6	6	10	6	0.1

Godz. 13

1	4.4	− 0.7	5.8	69	1016.7	3	0	9	27	5	7	01	1	−
2	7.0	− 0.2	6.0	60	1014.0	2	0	9	15	2	6	05	0	−
3	9.2	2.8	7.5	64	1010.9	7	2	5	22	4	7	05	1	−
4	11.7	5.5	9.0	65	1006.7	7	1	9	15	4	7	02	1	−
5	11.2	4.1	8.2	62	1010.2	1	0	9	20	4	7	01	1	−
6	10.9	5.1	8.8	68	1017.4	8	5	9	26	2	6	06	2	−
7	7.7	5.6	9.1	87	1016.6	7	7	9	22	2	6	10	4	−
8	11.1	5.9	9.3	70	1009.5	7	7	5	23	6	7	03	2	−
9	12.2	7.1	10.1	71	1007.9	2	0	9	09	5	7	03	1	−
10	15.6	8.0	10.7	60	1005.1	6	0	9	12	4	8	03	1	−
11	13.3	5.8	9.2	60	1010.8	6	0	9	12	3	7	02	1	−
12	7.0	6.8	9.9	98	1014.7	8	8	3	31	3	2	42	4	−
13	2.4	0.4	6.3	88	1020.2	8	8	4	08	7	7	02	2	−
14	3.5	0.2	6.2	78	1023.0	8	8	4	13	8	7	02	2	−
15	8.5	3.9	8.1	73	1013.4	7	7	5	16	5	7	03	2	−
16	10.3	4.4	8.4	67	1010.4	6	6	5	18	3	7	03	1	−
17	2.5	1.7	6.9	95	1011.7	8	8	3	36	5	6	10	6	0.3
18	9.2	4.8	8.6	74	1011.7	7	7	5	12	4	7	02	1	−
19	7.5	3.9	8.1	78	1018.4	5	4	5	10	4	7	03	4	−
20	4.4	2.6	7.4	88	1019.0	8	8	4	03	6	6	10	4	−
21	0.8	− 7.8	3.4	53	1024.9	6	4	5	36	7	8	03	1	−
22	4.5	− 2.4	5.1	60	1021.9	3	3	5	04	6	8	03	0	−
23	5.6	− 2.7	5.0	54	1013.2	5	5	5	11	7	8	03	1	−
24	6.4	− 0.5	5.9	62	1005.5	6	6	9	14	6	8	07	2	−
25	4.9	− 0.1	6.1	70	998.9	8	5	5	19	3	7	03	2	−
26	1.2	− 1.4	5.5	83	1001.4	6	6	4	25	6	6	85	8	0.2
27	2.6	− 2.3	5.2	70	1002.8	7	7	4	21	7	8	02	9	0.0
28	11.6	4.9	8.6	63	994.8	7	4	5	20	6	7	01	1	−
29	5.2	− 1.9	5.3	60	1002.7	7	4	4	25	5	7	01	8	0.2
30	3.9	2.4	7.3	90	1008.9	8	5	5	10	4	7	02	2	−
31	4.1	3.4	7.8	95	1004.0	8	8	3	08	6	5	10	2	−

Godz. 19

1	− 1.2	− 3.1	5.2	95	1015.6	0	0	9	33	4	6	10	1	−
2	3.9	− 0.5	5.9	79	1013.4	6	0	9	12	2	6	05	1	−
3	4.7	0.0	6.1	71	1011.2	3	1	9	25	3	6	10	1	−
4	5.2	2.1	7.1	80	1008.9	0	0	9	15	3	7	01	1	−
5	7.4	4.3	8.3	81	1012.3	1	0	9	18	2	6	10	1	−
6	7.6	6.2	9.5	91	1017.7	6	5	5	04	2	6	10	2	−
7	5.1	4.1	8.2	93	1015.6	4	0	9	15	2	6	10	6	0.1
8	7.6	2.9	7.5	72	1011.7	2	0	9	26	4	7	01	1	−
9	9.9	7.0	10.0	83	1007.0	4	3	9	10	2	7	01	1	−
10	10.0	6.1	9.4	76	1006.3	7	0	9	10	3	7	01	2	−
11	10.6	7.0	10.0	78	1011.7	3	3	5	16	2	7	03	1	−
12	5.1	5.4	9.0	95	1014.2	8	8	3	34	2	3	44	4	−
13	2.7	− 0.5	5.9	79	1023.7	8	8	4	09	7	7	02	2	−
14	3.6	0.0	6.1	77	1017.0	8	8	4	12	5	7	02	2	−
15	5.0	3.2	7.7	88	1013.2	0	0	9	15	3	7	01	8	0.7
16	6.9	4.4	8.4	84	1009.3	3	3	5	19	2	7	03	1	−
17	2.1	1.3	6.7	95	1011.7	8	8	3	01	5	6	10	2	−
18	5.3	4.3	8.3	93	1015.1	8	8	9	29	3	6	10	2	−
19	5.2	2.1	7.1	76	1017.3	6	0	9	08	3	7	02	2	−
20	0.5	− 3.9	4.7	74	1021.9	1	1	5	02	5	8	01	1	−
21	− 1.0	− 6.0	3.9	83	1025.6	1	0	9	36	5	8	02	1	−
22	2.3	− 3.5	4.7	65	1018.9	2	2	6	09	2	8	01	1	−
23	1.9	− 2.7	5.0	72	1012.3	2	2	6	10	4	8	01	1	−
24	3.8	− 0.7	5.8	73	1004.0	5	5	9	18	4	7	02	1	−
25	1.8	− 0.4	5.9	85	999.4	7	7	4	28	6	7	01	8	0.1
26	0.3	− 0.5	5.9	94	996.4	8	8	4	19	7	6	86	2	0.1
27	1.8	− 1.3	5.5	80	1002.3	8	6	4	16	3	7	71	2	0.0
28	7.8	6.5	9.7	91	995.3	8	8	4	17	3	7	80	2	0.1
29	3.4	− 1.2	5.6	77	1006.1	1	1	5	22	6	7	01	1	−
30	1.6	0.8	6.5	94	1009.0	8	6	4	04	3	6	61	6	3.8
31	4.7	4.0	8.1	95	1002.2	8	8	3	08	2	4	10	2	−

Godz. 01

DNI	TEMPERATURA POWIETRZA T_a	TEMPERATURA PUNKTU ROSY T_d	PREŻNOŚĆ PARY WODNEJ e	WILGOTNOŚĆ WZGLĘDNA U	CIŚNIENIE ATMOSFERYCZNE P_o	ZACHMURZENIE N	N_h	h	WIATR dd	v	WIDZIALNOŚĆ V	POGODA ww	W	OPAD R
1	− 1.6	− 3.0	4.9	90	1020.9	0	0	9	29	3	5	10	0	−
2	− 3.8	− 4.6	4.3	94	1015.3	0	0	9	12	1	4	10	0	−
3	2.0	− 1.2	5.6	78	1012.2	3	0	9	18	1	7	03	0	−
4	1.6	1.3	6.7	98	1008.6	2	0	9	00	0	4	10	0	−
5	3.3	1.5	6.8	87	1004.5	1	0	9	14	4	7	02	0	−
6	5.8	3.4	7.8	85	1014.7	8	5	9	00	0	5	10	2	−
7	3.2	2.4	7.3	95	1017.4	7	6	9	00	0	5	10	1	−
8	3.6	2.5	7.3	92	1008.6	3	0	9	14	4	6	10	0	−
9	0.3	− 0.7	5.8	93	1009.9	3	0	9	11	2	5	10	0	−
10	6.2	3.8	8.0	84	1001.6	6	6	9	00	0	6	10	1	−
11	6.1	3.9	8.1	86	1006.5	4	4	9	00	0	7	02	1	−
12	6.7	6.7	9.8	100	1016.2	8	8	1	35	1	2	46	1	−
13	9.4	5.2	8.8	98	1015.0	8	8	2	04	2	4	51	5	0.1
14	4.6	2.8	7.5	88	1019.4	8	8	4	10	6	6	10	6	0.0
15	4.0	3.0	7.6	93	1009.7	8	8	5	12	6	6	10	6	1.4
16	2.5	1.7	6.9	94	1012.0	3	3	7	22	3	7	02	1	−
17	1.6	0.0	6.1	88	1012.3	8	7	6	27	3	7	03	8	0.1
18	0.2	− 1.7	5.4	88	1015.3	6	5	5	01	3	7	03	7	0.0
19	3.3	0.6	6.4	83	1016.0	8	8	4	08	4	6	10	2	−
20	6.5	4.3	8.3	86	1014.8	3	0	9	09	5	6	10	6	0.0
21	− 0.2	− 3.8	4.6	77	1026.2	0	0	9	05	2	7	02	1	−
22	− 2.5	− 6.7	3.7	72	1029.7	0	0	9	02	1	7	02	0	−
23	2.0	− 1.9	5.3	76	1015.3	5	5	9	07	2	7	02	1	−
24	− 2.2	− 3.5	4.7	90	1007.9	0	0	9	00	0	6	10	0	−
25	− 2.2	− 3.1	4.8	94	1001.8	4	0	9	00	0	5	10	1	−
26	− 0.3	− 1.2	5.6	95	1006.1	8	7	4	28	7	7	76	1	0.2
27	0.0	− 2.7	5.0	81	999.9	2	2	5	29	7	7	01	7	0.3
28	2.4	1.6	6.9	96	996.2	8	4	7	15	4	7	02	6	0.0
29	2.9	− 2.4	5.1	68	997.5	7	2	7	28	8	8	02	2	−
30	− 0.6	− 4.1	4.5	76	1007.5	1	1	9	22	2	8	02	0	−
31	3.0	1.5	6.8	89	1009.8	8	5	4	14	1	6	60	2	0.0

Godz. 07

DNI	TEMPERATURA POWIETRZA T	TEMPERATURA PUNKTU ROSY T_d	PREŻNOŚĆ PARY WODNEJ e	WILGOTNOŚĆ WZGLĘDNA U	CIŚNIENIE ATMOSFERYCZNE P_o	ZACHMURZENIE N	N_h	h	WIATR dd	v	WIDZIALNOŚĆ V	POGODA ww	W	OPAD R
1	− 0.2	− 1.2	5.6	93	1018.6	7	7	5	27	2	5	10	1	−
2	− 5.2	− 6.2	3.8	93	1014.1	4	1	9	10	1	3	42	4	−
3	2.7	0.0	6.1	83	1010.7	7	6	9	12	2	5	10	1	−
4	0.2	− 0.7	5.8	95	1007.0	1	0	9	11	3	4	10	0	−
5	1.1	0.2	6.2	93	1006.5	4	2	9	17	1	6	11	0	−
6	6.2	5.5	9.0	95	1015.8	8	6	6	31	1	5	61	8	2.2
7	0.0	0.0	6.1	100	1017.0	3	2	9	14	1	4	28	1	−
8	9.2	4.1	8.2	75	1006.8	7	3	7	22	4	7	01	6	0.0
9	2.8	0.6	6.4	86	1005.2	5	2	7	10	4	6	10	1	−
10	5.6	2.8	7.5	82	1002.2	1	0	9	09	2	5	10	1	−
11	2.2	1.7	6.9	95	1009.7	1	1	9	25	2	6	11	1	−
12	6.6	6.4	9.6	98	1016.2	8	8	1	05	1	3	46	4	−
13	5.0	4.3	8.3	95	1015.1	8	8	2	05	2	4	51	5	0.3
14	4.0	1.9	7.0	86	1018.0	8	7	4	10	6	6	10	2	−
15	4.6	3.1	7.1	95	1008.4	8	7	5	15	4	5	10	2	−
16	1.6	0.8	6.5	95	1010.8	6	6	9	15	1	6	10	1	−
17	0.6	− 0.5	5.7	89	1013.1	8	7	4	28	1	6	10	2	−
18	− 0.2	− 1.7	5.4	88	1014.0	8	7	3	36	2	6	10	2	−
19	2.2	1.7	6.9	95	1016.2	8	8	2	11	7	4	51	2	0.0
20	5.1	1.5	6.8	77	1016.6	7	7	9	08	3	6	10	1	−
21	− 2.2	− 5.4	4.1	77	1028.3	1	1	9	09	1	7	03	0	−
22	− 5.6	− 7.0	3.6	91	1026.1	0	0	9	00	0	6	10	0	−
23	− 0.2	− 2.7	5.0	84	1013.6	2	2	9	08	3	7	02	1	−
24	− 3.4	− 4.5	4.4	93	1006.4	3	3	9	00	0	5	10	1	−
25	− 4.6	− 5.9	3.9	92	1001.1	2	0	9	12	1	4	10	0	−
26	− 0.6	− 2.4	5.1	87	1004.6	8	4	6	22	1	7	03	7	0.0
27	− 1.0	− 3.8	4.6	81	1002.2	1	1	9	21	4	8	02	1	−
28	3.8	3.0	7.6	96	997.9	8	6	6	14	4	6	10	6	1.4
29	0.9	− 2.4	5.1	78	1001.0	2	2	9	25	9	8	02	1	−
30	− 0.1	− 3.3	4.8	79	1008.0	5	0	9	18	1	8	01	1	−
31	0.3	0.3	6.2	100	1009.0	8	8	3	02	2	4	71	6	5.3

Godz. 13

1	5.3	− 1.2	5.6	64	1017.4	0	0	9	10	1	6	05	1	−
2	10.5	− 3.5	4.7	37	1013.0	3	0	9	16	1	5	05	4	−
3	12.6	4.8	8.6	59	1010.7	2	1	5	29	5	7	03	1	−
4	13.4	5.0	8.7	57	1004.1	2	0	9	14	6	6	05	0	−
5	14.4	4.4	8.4	51	1008.8	6	0	9	28	2	6	05	1	−
6	8.8	7.3	10.2	90	1016.8	7	7	3	00	0	6	10	6	2.8
7	12.8	3.2	7.7	52	1013.9	4	4	6	22	6	7	03	0	−
8	11.4	3.0	7.6	57	1009.9	6	5	7	27	7	9	01	2	−
9	14.6	5.3	8.9	54	1002.1	7	0	9	14	8	7	05	1	−
10	18.9	5.0	8.7	39	1001.7	1	0	9	13	5	6	05	0	−
11	14.1	6.7	9.8	61	1011.2	2	2	9	31	1	6	05	0	−
12	6.9	5.8	9.2	92	1015.4	8	8	3	06	3	4	10	5	0.0
13	4.6	3.0	7.6	90	1017.0	8	8	4	08	7	5	50	2	0.1
14	5.2	1.9	7.0	79	1016.1	8	8	5	11	4	7	02	2	−
15	8.6	3.8	8.0	72	1009.9	6	5	5	21	7	8	25	1	0.0
16	9.3	2.5	7.3	63	1009.4	6	4	5	25	3	7	01	1	−
17	3.6	− 4.4	4.4	95	1013.6	8	4	5	36	1	8	01	7	0.0
18	1.8	− 0.2	6.0	87	1013.7	8	7	4	35	2	6	10	7	0.1
19	6.2	3.8	8.0	84	1016.1	8	8	4	10	4	6	10	5	0.0
20	8.5	3.2	7.7	69	1019.2	6	6	5	08	8	6	10	2	−
21	3.0	− 7.0	3.6	47	1028.7	1	1	6	03	7	8	01	0	−
22	4.9	− 4.1	4.5	51	1023.3	3	3	6	10	5	8	03	0	−
23	6.8	− 1.9	5.3	54	1010.5	7	3	6	10	6	8	02	1	−
24	7.6	− 3.0	4.9	46	1003.8	4	4	6	13	3	7	02	0	−
25	2.9	0.0	6.1	81	1002.6	8	8	4	28	7	6	10	1	−
26	3.0	2.1	7.1	94	998.3	8	5	3	20	5	5	61	7	1.6
27	4.6	− 3.0	4.9	58	1001.4	6	4	6	24	4	8	03	1	−
28	11.6	5.5	9.0	66	990.6	7	4	5	21	7	8	03	2	−
29	6.5	− 4.7	4.3	45	1003.0	3	3	6	26	11	8	02	0	−
30	7.6	− 4.7	4.3	41	1007.6	7	1	7	00	0	8	03	2	−
31	0.4	0.1	6.2	98	1007.0	8	8	2	01	3	3	75	6	5.5

Godz. 19

1	9.8	− 0.5	5.9	91	1015.5	0	0	9	12	1	5	10	0	−
2	8.8	0.0	6.1	76	1012.6	2	0	9	15	1	6	10	0	−
3	6.3	3.8	8.0	84	1009.5	4	0	9	12	1	6	10	1	−
4	7.0	4.3	8.3	73	1003.9	2	0	9	13	4	6	10	0	−
5	9.0	6.1	9.4	82	1011.9	8	3	9	32	1	6	10	2	−
6	5.2	4.5	8.4	95	1017.4	3	1	9	21	1	7	01	1	−
7	5.9	3.4	7.4	79	1012.0	4	3	9	16	3	8	01	1	−
8	6.2	3.6	7.4	78	1010.5	1	1	7	13	1	6	10	1	−
9	11.8	4.8	9.7	70	1000.8	7	5	9	12	1	6	05	2	−
10	9.7	5.1	8.8	72	1003.3	2	1	9	22	3	8	01	6	0.0
11	10.4	7.1	10.1	80	1013.3	3	1	9	30	1	6	10	0	−
12	5.9	5.5	9.0	97	1014.5	8	8	2	03	2	4	50	2	0.0
13	3.9	2.8	7.5	93	1014.0	8	7	3	10	7	6	61	5	1.4
14	5.0	3.4	7.8	90	1012.6	8	2	4	10	5	7	61	6	3.0
15	6.1	2.6	7.4	79	1010.3	4	3	7	23	9	7	01	6	0.0
16	3.4	1.5	6.8	87	1011.1	8	8	4	30	3	7	25	1	0.0
17	2.0	− 2.4	5.1	72	1015.1	7	2	7	36	3	8	02	2	−
18	2.0	1.0	6.6	94	1014.8	8	9	2	01	1	5	10	2	−
19	6.5	2.1	7.1	76	1014.2	7	4	5	08	4	6	10	2	−
20	3.3	0.6	6.4	91	1022.7	1	1	9	09	2	6	10	1	−
21	1.4	− 6.0	3.9	59	1029.4	0	0	9	05	1	8	02	0	−
22	9.6	− 2.2	5.2	66	1018.3	5	5	7	09	3	7	01	1	−
23	4.2	− 2.4	5.1	62	1009.3	1	1	9	07	3	7	01	1	−
24	4.2	− 1.4	5.5	67	1002.9	7	3	6	04	1	7	21	1	0.0
25	1.0	− 3.7	5.6	88	1004.5	7	2	5	28	8	7	01	7	1.1
26	2.3	0.8	6.5	90	996.1	8	3	4	28	9	8	60	6	4.1
27	2.6	− 0.9	5.7	77	999.5	6	6	7	21	2	7	03	2	−
28	7.4	4.4	8.4	82	992.3	7	4	7	26	6	8	03	5	0.0
29	2.6	− 2.6	5.1	70	1005.3	2	2	8	27	3	8	01	1	−
30	6.0	− 3.0	4.9	52	1007.9	8	8	9	00	0	7	02	2	−
31	1.9	1.1	6.6	95	1008.6	8	8	4	01	2	5	61	7	4.8

Godz. 01

DNI	TEMPERATURA POWIETRZA T	TEMPERATURA PUNKTU ROSY T_d	PREŻNOŚĆ PARY WODNEJ e	WILGOTNOŚĆ WZGLĘDNA U	CIŚNIENIE ATMOSFERYCZNE P_o	ZACHMURZENIE N	N_h	h	WIATR dd	v	WIDZIALNOŚĆ V	POGODA ww	W	OPAD R
1	− 3.5	− 4.3	4.4	94	1022.0	7	7	6	15	2	3	44	1	−
2	− 4.3	− 5.2	4.2	94	1016.7	0	0	9	15	1	5	10	0	−
3	− 1.4	− 1.4	5.5	100	1013.9	2	0	9	00	0	5	10	1	−
4	− 0.5	− 1.4	5.5	95	1009.3	0	0	9	13	1	6	10	0	−
5	0.7	− 0.5	5.9	91	1004.1	0	0	9	12	1	6	10	0	−
6	1.5	0.7	6.4	95	1015.7	6	6	9	00	0	5	10	2	−
7	1.3	1.3	6.7	100	1018.8	9	9	.	02	2	3	43	4	−
8	5.9	1.5	6.8	73	1007.8	8	7	6	02	5	6	10	1	−
9	2.9	− 1.2	5.6	75	1008.4	0	0	9	05	2	6	10	0	−
10	12.1	1.7	6.9	49	1000.7	3	0	9	17	2	6	10	1	−
11	3.3	2.3	7.2	92	1007.2	1	1	9	06	2	6	10	0	−
12	7.1	6.1	9.4	94	1015.7	8	8	5	01	2	4	10	2	−
13	4.4	3.6	7.9	94	1015.1	8	8	3	00	0	5	51	5	0.3
14	3.3	2.6	7.3	96	1018.0	8	7	2	06	4	4	10	6	0.1
15	5.0	3.4	7.8	90	1008.1	8	7	3	11	5	5	61	6	2.0
16	1.0	0.2	6.2	95	1012.6	6	3	6	14	2	6	10	2	−
17	0.4	− 0.7	5.8	91	1012.9	8	7	4	29	3	5	85	8	0.8
18	− 1.1	− 4.1	4.5	80	1015.8	8	8	5	04	2	6	10	1	−
19	1.1	− 0.2	6.0	90	1015.2	8	8	2	09	7	5	77	7	0.0
20	4.6	3.8	8.0	94	1013.8	8	8	4	10	4	5	61	6	0.9
21	− 0.2	− 5.7	4.0	66	1025.2	5	5	5	11	6	5	10	6	0.0
22	− 5.7	− 7.8	3.4	84	1031.0	0	0	9	12	1	8	02	0	−
23	− 2.3	− 4.1	4.5	87	1014.9	0	0	9	04	2	7	02	1	−
24	− 3.4	− 4.7	4.3	89	1009.2	0	0	9	02	2	6	10	1	−
25	− 4.2	− 5.7	4.0	88	1002.0	0	0	9	10	2	7	02	0	−
26	− 1.1	− 4.1	4.5	80	1006.8	8	5	5	28	8	6	71	2	0.0
27	− 1.7	− 4.7	4.3	79	1001.2	7	7	4	28	8	7	02	7	0.3
28	0.7	− 0.7	5.8	89	996.0	8	7	5	00	0	7	03	2	−
29	0.7	− 4.7	4.3	65	997.9	8	8	9	27	7	8	01	2	−
30	− 2.9	− 5.8	4.2	86	1007.1	2	2	5	00	0	7	02	0	−
31	2.2	− 2.2	5.2	73	1008.8	8	8	9	04	5	6	75	2	0.0

Godz. 07

DNI	TEMPERATURA POWIETRZA T	TEMPERATURA PUNKTU ROSY T_d	PREŻNOŚĆ PARY WODNEJ e	WILGOTNOŚĆ WZGLĘDNA U	CIŚNIENIE ATMOSFERYCZNE P_o	ZACHMURZENIE N	N_h	h	WIATR dd	v	WIDZIALNOŚĆ V	POGODA ww	W	OPAD R
1	− 2.1	− 3.3	4.8	93	1020.5	8	9	5	11	1	4	10	4	−
2	− 5.5	− 6.5	3.7	92	1015.7	5	0	9	11	2	8	02	1	−
3	1.9	− 0.5	5.9	86	1012.3	7	7	9	00	0	5	10	1	−
4	5.5	0.2	8.2	85	1005.7	3	1	9	14	5	7	03	0	−
5	− 1.6	− 2.2	5.2	97	1007.7	6	0	9	00	0	6	10	1	−
6	2.9	2.6	7.6	98	1016.8	9	9	.	10	1	2	61	4	3.0
7	− 0.5	− 0.5	5.9	100	1018.1	5	3	5	00	0	5	10	4	−
8	7.5	1.9	7.0	68	1007.3	7	4	5	25	6	7	01	6	0.0
9	4.7	− 0.2	6.0	70	1003.8	7	4	6	10	1	7	01	1	−
10	7.1	1.0	6.6	66	1002.0	2	2	9	14	1	7	03	0	−
11	− 0.2	− 1.1	5.6	95	1011.1	3	1	9	10	2	5	10	0	−
12	6.1	5.4	9.0	95	1015.8	8	8	5	03	3	3	44	6	0.0
13	3.7	3.0	7.6	95	1016.2	8	8	3	05	5	5	51	5	0.1
14	3.0	1.7	6.9	91	1017.2	8	7	4	09	5	4	10	2	−
15	5.4	0.2	6.0	67	1007.7	7	7	4	19	4	8	02	6	0.1
16	0.7	− 0.2	6.0	93	1011.5	6	5	6	06	1	6	10	2	−
17	− 0.8	− 2.7	5.0	87	1012.9	8	7	5	31	2	5	10	8	0.0
18	− 1.5	− 3.0	4.9	89	1014.9	8	8	5	33	1	5	10	7	0.0
19	1.4	− 0.7	5.8	85	1015.0	8	7	4	09	8	5	20	7	0.0
20	4.0	2.6	7.4	91	1015.4	8	8	4	09	4	5	61	6	3.8
21	− 3.0	− 7.0	3.6	73	1028.1	3	1	5	10	1	7	01	1	−
22	− 7.5	− 9.2	3.0	88	1029.4	0	0	9	00	0	8	02	0	−
23	− 1.7	− 5.7	4.0	74	1017.6	2	2	9	06	4	7	02	0	−
24	− 3.7	− 4.5	4.4	94	1006.6	6	3	6	01	1	5	10	1	−
25	− 2.9	− 4.2	4.5	92	1001.7	8	6	5	13	1	6	10	1	−
26	− 1.9	− 3.1	4.9	93	1004.2	8	8	4	12	1	5	71	7	0.1
27	− 1.7	− 7.0	3.6	67	1002.0	4	3	5	21	3	8	01	1	−
28	4.7	0.6	6.4	76	991.5	7	5	5	09	1	7	01	6	0.0
29	0.0	− 6.0	3.9	65	1000.9	6	6	5	21	4	8	01	8	0.0
30	− 2.5	− 4.7	4.3	84	1007.7	6	0	9	00	0	8	02	1	−
31	0.1	− 0.5	5.9	96	1008.2	9	8	4	02	2	4	73	7	2.3

Godz. 13

DNI	TEMPERATURA POWIETRZA T	TEMPERATURA PUNKTU ROSY T_d	PREŻNOŚĆ PARY WODNEJ e	WILGOTNOŚĆ WZGLĘDNA U	CIŚNIENIE ATMOSFERYCZNE P_o	ZACHMURZENIE N	N_h	h	WIATR dd	v	WIDZIALNOŚĆ V	POGODA ww	W	OPAD R
1	8.1	− 3.0	4.9	46	1016.4	0	0	9	32	7	5	05	1	−
2	11.7	− 3.3	4.8	35	1012.0	3	1	9	00	0	8	02	1	−
3	11.0	2.8	7.5	57	1010.9	1	0	9	33	2	5	05	6	0.0
4	12.3	0.8	6.5	45	1002.8	4	0	9	12	11	7	02	1	−
5	13.1	3.8	8.0	53	1006.5	6	0	9	00	0	6	05	1	−
6	7.4	5.0	8.7	85	1017.3	8	5	4	09	2	7	21	4	6.7
7	9.5	1.7	6.9	53	1014.0	6	3	6	20	8	7	02	1	−
8	9.1	− 0.5	5.9	51	1010.3	7	5	6	23	7	8	01	2	−
9	14.5	2.5	7.3	44	1000.5	7	0	9	00	0	8	03	1	−
10	16.9	0.6	6.4	33	1000.9	5	2	6	13	4	7	03	1	−
11	13.3	5.3	8.9	59	1011.1	6	5	6	30	3	5	10	1	−
12	7.5	6.1	9.4	91	1014.6	8	8	3	02	1	4	28	5	0.0
13	3.6	2.5	7.3	92	1016.3	8	8	2	05	4	4	51	5	1.4
14	3.5	1.9	7.0	89	1014.9	8	8	2	09	6	5	10	2	−
15	6.3	1.9	7.0	73	1009.5	7	7	5	21	5	7	02	2	−
16	5.1	0.8	6.5	73	1010.7	7	7	5	15	4	7	80	2	0.1
17	1.1	− 4.1	4.5	68	1014.2	8	5	5	32	3	7	85	2	0.0
18	− 0.2	− 2.2	5.2	86	1014.3	8	8	3	01	3	5	77	4	0.8
19	4.1	1.5	6.9	84	1015.1	7	5	5	08	8	5	10	2	−
20	4.7	2.6	7.4	86	1016.7	8	8	4	11	2	5	21	6	2.5
21	0.9	− 7.8	3.4	52	1029.3	6	4	5	02	5	8	02	1	−
22	2.8	− 5.7	4.0	53	1023.0	0	0	9	04	5	8	02	0	−
23	3.4	− 6.3	3.8	48	1016.0	7	6	6	09	5	7	02	1	−
24	3.6	− 3.8	4.6	59	1003.5	7	7	8	26	4	7	03	8	0.0
25	− 0.2	− 1.2	5.6	93	1003.6	8	6	9	27	6	4	71	7	0.0
26	2.2	− 0.7	5.8	85	997.3	8	8	4	25	5	7	70	7	0.2
27	2.8	− 5.7	4.0	54	1000.5	7	3	5	21	6	8	03	1	−
28	8.4	2.5	7.3	65	990.2	7	7	5	14	2	8	03	2	−
29	5.0	− 4.4	4.4	50	1002.5	5	5	5	24	10	7	02	8	0.0
30	6.6	− 7.0	3.6	37	1006.8	8	1	5	34	1	7	03	2	−
31	0.6	− 0.7	5.8	91	1007.2	8	8	4	36	5	4	73	7	8.8

Godz. 19

DNI	TEMPERATURA POWIETRZA T	TEMPERATURA PUNKTU ROSY T_d	PREŻNOŚĆ PARY WODNEJ e	WILGOTNOŚĆ WZGLĘDNA U	CIŚNIENIE ATMOSFERYCZNE P_o	ZACHMURZENIE N	N_h	h	WIATR dd	v	WIDZIALNOŚĆ V	POGODA ww	W	OPAD R
1	0.2	− 3.0	4.9	80	1016.5	0	0	9	12	2	5	10	0	−
2	2.6	− 1.7	5.4	73	1013.3	4	1	9	00	0	6	10	0	−
3	4.1	0.2	6.2	77	1010.4	1	1	9	15	2	7	03	1	−
4	5.5	0.6	6.4	71	1003.4	2	0	9	04	1	7	01	1	−
5	6.6	3.6	7.9	81	1012.7	7	7	9	00	0	5	10	2	−
6	4.3	4.1	8.2	95	1017.9	7	6	6	00	0	3	44	2	−
7	4.1	− 0.5	5.9	72	1012.4	3	2	9	02	1	7	02	1	−
8	3.9	− 0.7	5.8	72	1011.1	1	1	5	11	2	7	02	1	−
9	9.6	3.4	7.9	65	1000.9	7	0	9	07	3	7	02	2	−
10	8.9	3.9	8.1	71	1003.7	3	2	9	13	2	6	10	8	0.0
11	9.9	5.3	8.9	73	1013.8	8	7	5	02	1	5	10	2	−
12	4.5	4.3	8.3	98	1014.9	8	8	2	09	2	4	51	4	0.0
13	2.9	1.9	7.0	92	1017.9	8	7	2	09	3	5	41	5	0.3
14	2.0	1.0	6.6	94	1012.1	8	7	3	00	0	5	63	6	5.0
15	6.2	0.6	6.4	67	1010.6	8	5	4	22	5	6	10	2	−
16	0.9	0.1	6.1	95	1011.9	8	7	5	30	2	5	85	8	1.8
17	0.1	− 4.7	4.3	70	1015.3	8	7	5	35	1	7	01	8	0.0
18	− 0.1	− 1.0	5.7	93	1014.5	8	8	3	10	3	5	77	7	0.2
19	5.1	3.0	7.6	87	1013.6	8	8	5	07	3	5	61	2	0.0
20	3.3	1.0	6.6	87	1022.4	8	8	4	06	4	5	60	5	0.0
21	− 0.4	−10.7	2.7	45	1029.9	1	0	9	04	1	8	02	1	−
22	1.2	− 5.4	4.1	62	1018.2	6	6	6	09	2	7	02	1	−
23	− 0.4	− 6.0	3.9	65	1009.0	1	1	6	00	0	7	01	1	−
24	− 0.4	− 4.4	4.4	75	1002.8	2	1	6	16	1	7	02	1	−
25	− 0.4	− 4.1	4.5	75	1005.9	6	5	5	27	9	6	10	7	0.1
26	0.8	− 0.7	5.8	89	996.6	8	6	4	28	9	6	71	6	0.5
27	3.3	− 1.2	5.6	72	998.5	8	5	5	21	6	8	01	2	−
28	4.5	− 4.7	4.3	50	992.5	8	3	5	24	9	8	02	8	0.2
29	1.7	− 4.7	4.3	62	1004.8	2	2	6	14	2	7	01	1	−
30	3.5	− 3.5	4.7	61	1007.8	7	4	5	00	0	7	03	2	−
31	0.5	− 0.7	5.8	91	1008.9	8	8	4	33	1	5	73	7	2.7

Godz. 01

DNI	TEMPERATURA POWIETRZA T	TEMPERATURA PUNKTU ROSY T_d	PRĘŻNOŚĆ PARY WODNEJ e	WILGOTNOŚĆ WZGLĘDNA U	CIŚNIENIE ATMOSFERYCZNE P_o	ZACHMURZENIE N	N_h	h	WIATR dd	v	WIDZIALNOŚĆ V	POGODA ww	W	OPAD R
1	− 0.1	− 1.4	5.5	91	1019.7	7	7	5	27	3	7	02	1	−
2	− 4.0	− 4.8	4.3	94	1017.3	0	0	9	00	0	5	10	0	−
3	− 2.1	− 3.0	4.9	92	1015.2	0	0	9	09	1	5	10	0	−
4	0.1	− 1.2	5.6	91	1012.9	3	3	9	05	2	6	10	0	−
5	1.3	0.2	6.2	92	1010.6	0	0	9	08	2	6	10	0	−
6	1.3	0.8	6.5	96	1017.2	0	0	9	05	1	6	10	0	−
7	3.3	2.6	7.3	95	1019.2	0	0	9	00	0	5	10	1	−
8	3.2	2.7	7.4	97	1014.5	0	0	9	00	0	5	10	0	−
9	− 1.3	− 1.9	5.3	96	1014.0	0	0	9	07	2	6	10	0	−
10	6.8	4.1	8.2	83	1005.9	0	0	9	09	3	7	02	0	−
11	7.2	3.0	7.6	74	1008.5	0	0	9	08	3	7	02	0	−
12	7.5	6.4	9.6	92	1015.8	0	0	9	00	0	6	10	9	12.0
13	6.6	5.5	9.0	92	1014.9	8	8	4	06	7	5	10	2	−
14	2.4	0.0	6.1	84	1023.4	8	8	4	10	6	7	02	6	0.0
15	2.5	1.0	6.6	90	1013.6	7	7	5	12	7	6	10	1	−
16	3.7	2.1	7.1	89	1014.1	0	0	9	00	0	7	01	1	−
17	3.2	3.0	7.5	98	1011.8	8	8	4	33	4	5	28	4	−
18	0.3	0.0	6.1	98	1012.1	8	8	4	02	4	7	22	7	3.3
19	0.8	0.3	6.2	95	1018.4	2	2	9	00	0	6	10	1	−
20	4.5	2.3	7.2	86	1016.7	0	0	9	11	5	6	10	1	−
21	− 1.9	− 5.0	4.2	80	1025.6	0	0	9	07	4	7	02	6	−
22	− 3.3	− 6.0	3.9	81	1028.6	0	0	9	00	0	8	02	0	−
23	− 2.8	− 4.1	4.5	89	1017.6	0	0	9	00	0	7	02	0	−
24	0.3	− 2.7	5.0	79	1009.8	1	0	9	09	5	7	02	1	−
25	1.8	− 1.4	5.5	78	1002.1	7	7	9	00	0	7	01	6	0.0
26	0.4	− 0.5	5.9	93	1004.0	8	8	4	27	7	6	10	7	0.1
27	− 0.7	− 1.7	5.4	93	998.3	8	7	3	28	7	6	71	8	2.7
28	2.3	1.8	6.9	96	1001.3	8	8	5	15	2	6	10	6	0.0
29	3.5	2.8	7.4	95	998.2	7	7	4	24	6	6	10	8	4.7
30	− 1.5	− 2.3	5.2	94	1010.9	5	1	5	07	1	6	10	1	−
31	1.4	0.9	6.5	96	1009.6	8	8	4	06	4	6	60	6	2.6

Godz. 07

DNI	TEMPERATURA POWIETRZA T	TEMPERATURA PUNKTU ROSY T_d	PRĘŻNOŚĆ PARY WODNEJ e	WILGOTNOŚĆ WZGLĘDNA U	CIŚNIENIE ATMOSFERYCZNE P_o	ZACHMURZENIE N	N_h	h	WIATR dd	v	WIDZIALNOŚĆ V	POGODA ww	W	OPAD R
1	− 1.3	− 2.1	5.2	95	1019.3	8	8	4	26	5	5	10	2	−
2	− 5.0	− 6.3	3.8	90	1016.7	0	0	9	00	0	5	10	0	−
3	− 2.1	− 3.0	4.9	92	1014.4	7	0	9	09	1	5	10	1	−
4	0.4	− 0.4	5.9	94	1012.3	4	0	9	08	1	5	10	0	−
5	2.2	0.8	6.5	90	1010.7	3	1	9	07	3	6	10	0	−
6	1.1	0.3	6.2	94	1018.7	7	3	5	00	0	6	10	1	−
7	3.1	3.1	7.6	100	1019.3	9	9	•	21	1	2	47	4	−
8	2.6	2.1	7.1	95	1012.0	7	7	5	11	3	5	10	1	−
9	3.7	1.0	6.6	82	1011.3	7	7	5	07	2	7	03	1	−
10	4.5	2.3	7.2	85	1005.9	6	0	9	09	2	8	03	1	−
11	4.6	3.4	7.8	91	1011.0	7	7	9	00	0	7	02	1	−
12	3.1	3.1	7.6	100	1017.2	7	7	6	00	0	4	28	4	−
13	3.4	2.7	7.4	95	1016.4	8	8	2	09	9	5	10	5	0.0
14	2.8	− 0.2	6.0	79	1021.7	8	8	4	11	7	7	02	2	−
15	5.3	2.6	7.4	83	1012.6	7	7	5	15	3	7	02	1	−
16	− 0.2	− 1.1	5.6	94	1014.0	0	0	9	00	0	5	10	0	−
17	1.9	0.8	6.5	94	1013.0	8	8	4	36	4	6	10	8	0.4
18	0.1	0.1	6.2	100	1011.8	8	8	4	02	1	4	70	6	1.4
19	3.2	2.7	7.4	97	1019.1	8	8	4	09	3	5	10	1	−
20	3.2	1.2	6.7	87	1018.6	7	4	9	08	4	6	10	1	−
21	− 3.7	− 6.7	3.7	80	1027.1	1	0	9	05	3	8	02	0	−
22	− 3.2	− 6.0	3.9	81	1027.5	1	1	9	36	3	8	01	0	−
23	− 0.2	− 5.7	4.0	65	1015.6	2	2	9	09	5	8	01	0	−
24	− 0.1	− 2.2	5.2	86	1008.2	7	7	9	11	2	7	22	1	0.0
25	0.3	− 0.3	6.0	95	1001.2	8	7	3	27	2	5	71	8	2.2
26	− 0.6	− 3.5	4.7	81	1004.8	8	8	4	27	5	5	26	2	0.2
27	− 1.3	− 3.0	4.9	87	1003.2	7	7	4	26	7	7	22	7	1.3
28	3.9	3.2	7.7	95	977.8	8	8	5	15	3	6	10	6	0.0
29	2.2	1.4	6.8	95	1001.3	8	8	4	25	2	5	10	8	1.3
30	− 0.5	− 1.9	5.3	89	1011.1	8	8	5	08	1	7	03	1	−
31	1.6	0.8	6.5	94	1008.1	8	8	3	06	5	6	21	2	0.3

Godz. 13

1	2.0	− 1.9	5.3	76	1018.7	1	1	5	28	4	6	10	1	−
2	9.3	− 5.0	4.2	36	1014.4	3	0	9	21	1	8	05	0	−
3	10.5	2.5	7.3	57	1012.5	7	7	9	20	3	6	05	2	−
4	11.6	4.4	8.4	61	1008.8	1	0	9	18	5	6	05	1	−
5	13.3	2.3	7.2	48	1010.6	4	0	9	20	5	7	01	1	−
6	10.0	7.8	10.6	85	1018.8	7	1	5	08	1	6	10	6	0.4
7	8.5	6.7	9.8	89	1017.1	3	3	4	18	3	6	10	6	0.3
8	11.2	3.6	7.9	60	1010.9	7	5	5	27	7	7	02	2	−
9	15.0	6.5	9.7	56	1007.2	2	0	9	14	6	8	02	1	−
10	16.3	2.6	7.4	40	1004.5	7	0	9	15	5	8	02	2	−
11	14.0	5.8	9.2	58	1011.5	5	3	9	21	3	6	05	1	−
12	12.0	9.0	11.5	82	1014.6	7	7	5	35	3	5	10	2	−
13	2.7	1.9	7.0	94	1019.3	8	8	4	09	7	6	60	2	0.1
14	4.7	0.0	6.1	71	1019.8	7	7	8	10	9	7	01	2	−
15	8.4	6.1	9.4	84	1013.2	8	8	9	16	4	7	01	8	0.3
16	9.5	4.1	8.2	69	1011.1	6	6	5	22	3	7	01	1	−
17	1.7	0.8	6.5	93	1013.6	8	8	4	01	4	5	85	7	0.4
18	3.2	1.2	6.7	87	1013.7	8	8	4	09	2	6	10	7	0.3
19	8.8	4.4	8.4	74	1017.7	7	1	5	09	5	7	02	2	−
20	6.4	2.9	7.2	75	1019.7	7	7	4	06	6	7	03	2	−
21	1.2	− 5.7	4.0	60	1026.7	1	1	5	04	7	8	02	0	−
22	3.9	− 4.4	4.4	55	1022.7	5	5	5	07	7	8	03	1	−
23	5.1	− 7.8	3.4	39	1012.8	5	1	5	11	6	8	02	1	−
24	6.6	0.4	6.3	65	1005.9	7	5	5	15	6	7	02	2	−
25	2.3	0.4	6.3	88	1001.5	8	8	4	26	6	6	60	7	0.7
26	2.4	− 4.1	4.5	63	1002.8	6	6	5	24	7	8	01	8	0.1
27	3.2	− 3.8	4.6	61	1003.6	5	4	5	27	5	8	01	2	−
28	11.8	3.9	8.1	59	995.1	7	2	5	21	8	8	01	2	−
29	5.2	− 3.0	4.9	56	1004.5	6	5	5	26	7	7	03	2	−
30	6.3	− 0.5	5.9	61	1009.3	8	1	5	18	3	7	01	2	−
31	3.3	2.5	7.3	94	1004.7	8	8	4	09	4	6	10	2	−

Godz. 19

1	− 1.3	− 3.0	4.9	88	1017.1	0	0	9	00	0	6	10	1	−
2	3.7	− 0.9	5.7	71	1014.5	0	0	9	00	0	6	10	1	−
3	4.0	1.2	6.7	82	1012.2	2	0	9	10	1	6	10	1	−
4	7.6	2.6	7.4	71	1008.4	0	0	9	09	1	6	10	0	−
5	7.1	2.5	7.3	73	1013.2	3	0	9	00	0	7	01	1	−
6	6.2	5.0	8.7	92	1018.5	7	7	9	00	0	6	10	2	−
7	4.5	3.8	8.0	94	1015.9	0	0	9	00	0	6	10	9	−
8	6.2	1.9	7.0	73	1012.1	0	0	9	00	0	7	01	1	−
9	12.6	2.8	7.2	48	1005.7	0	0	9	16	3	7	01	1	−
10	11.1	5.1	8.8	67	1006.0	0	0	9	09	3	7	01	1	−
11	11.1	7.1	10.1	76	1013.6	8	8	4	24	5	7	95	2	0.0
12	5.8	5.1	8.8	95	1014.5	8	8	4	03	6	5	10	2	−
13	2.9	1.5	6.8	90	1022.3	8	8	4	11	6	6	60	6	0.0
14	3.7	− 0.5	5.9	75	1018.3	8	8	5	09	10	7	02	2	−
15	7.2	5.1	8.8	87	1013.1	0	0	9	16	2	7	01	8	0.1
16	4.7	4.5	8.4	98	1011.1	7	7	5	17	1	6	10	9	4.9
17	0.5	0.0	6.1	96	1013.3	8	7	3	01	4	5	71	8	1.7
18	3.4	0.6	6.4	82	1016.4	8	8	4	10	1	6	10	2	−
19	6.5	3.9	8.1	84	1016.8	6	0	9	09	4	6	10	2	−
20	1.8	− 2.4	5.1	74	1022.5	2	2	5	04	6	7	01	1	−
21	− 0.3	− 7.8	3.4	56	1027.2	0	0	9	04	5	8	02	0	−
22	1.5	− 3.8	4.5	67	1019.8	2	2	5	07	2	8	01	1	−
23	4.0	− 5.4	4.1	50	1011.0	8	5	7	13	4	8	01	2	−
24	4.4	0.6	6.4	77	1004.0	8	8	5	14	2	7	03	2	−
25	0.9	0.4	6.3	96	1002.4	8	8	4	27	4	5	10	7	0.6
26	0.4	− 0.4	5.9	96	997.6	8	7	3	21	6	5	71	8	1.1
27	3.0	0.6	6.4	85	1002.5	8	8	5	26	5	7	02	2	−
28	6.9	5.8	9.2	92	995.5	8	8	4	19	1	6	81	6	0.9
29	2.6	− 2.4	5.1	69	1007.6	1	1	5	22	3	6	10	1	−
30	1.4	0.9	6.5	96	1010.6	8	6	3	16	2	5	61	6	2.4
31	3.7	3.5	7.8	98	1004.6	8	8	4	33	2	4	60	2	0.2

Godz. 01

DNI	TEMPERATURA POWIETRZA	TEMPERATURA PUNKTU ROSY	PRĘŻNOŚĆ PARY WODNEJ	WILGOTNOŚĆ WZGLĘDNA	CIŚNIENIE ATMOSFERYCZNE	ZACHMURZENIE			WIATR		WIDZIALNOŚĆ	POGODA		OPAD
	T_n	T_d	e	U	P_o	N	N_h	h	dd	v	V	ww	W	R
1	- 2.6	-12.7	2.3	45	.	0	0	9	34	12	9	02	0	-
2	2.2	-11.2	2.6	35	.	1	0	9	27	6	8	02	0	-
3	1.4	- 0.9	5.7	85	.	6	0	5	27	20	8	02	2	-
4	0.7	- 3.5	4.7	73	.	2	0	9	20	17	9	02	0	-
5	1.4	- 4.4	4.4	66	.	2	1	.	20	17	9	01	4	-
6	0.2	- 1.4	5.5	90	.	6	2	7	25	1	8	01	2	-
7	- 2.8	- 3.2	4.8	97	.	9	9	.	22	9	0	49	7	0.2
8	- 1.0	- 1.4	5.5	97	.	7	6	.	22	20	8	48	4	-
9	- 1.4	- 1.6	5.4	99	.	8	7	0	20	26	8	03	1	-
10	2.4	- 0.7	5.8	79	.	1	1	8	20	26	7	01	1	-
11	1.6	1.1	6.6	95	.	1	0	9	20	17	8	02	0	-
12	1.2	1.2	6.7	100	.	9	9	.	18	5	0	46	4	-
13	- 1.2	- 1.4	5.5	99	.	7	7	.	07	20	8	48	2	-
14	- 1.6	- 1.8	5.3	98	.	9	9	.	18	12	0	49	4	0.3
15	- 1.3	- 1.5	5.5	99	.	9	9	.	18	23	0	71	4	1.4
16	- 0.1	- 4.6	4.8	96	.	9	9	.	22	20	0	49	7	0.2
17	- 8.4	- 8.2	3.6	94	.	9	9	.	25	5	0	49	7	0.2
18	-10.2	-11.4	2.5	91	.	9	9	.	36	6	0	49	4	-
19	- 4.4	- 5.0	4.2	96	.	9	9	.	18	19	0	49	3	0.2
20	- 1.5	- 1.7	5.4	99	.	9	9	.	14	18	0	71	4	0.6
21	- 8.8	-10.3	2.8	89	.	9	9	.	04	19	0	49	3	0.5
22	-11.0	-21.4	1.1	44	.	0	0	9	02	16	9	01	0	-
23	- 9.6	- 9.9	2.9	97	.	9	9	.	14	15	0	49	4	-
24	- 8.4	- 9.4	3.0	92	.	9	9	.	18	6	0	49	4	-
25	- 9.3	-10.4	2.8	91	.	7	6	.	22	9	8	48	4	-
26	-10.5	-11.8	2.5	90	.	9	9	.	34	19	0	73	4	1.2
27	-10.8	-12.1	2.4	90	.	9	9	.	32	22	0	49	7	1.6
28	- 4.3	- 4.8	4.3	96	.	9	9	.	22	16	0	71	4	0.6
29	- 9.4	-10.5	2.7	91	.	8	7	.	22	30	8	48	4	-
30	- 8.4	- 9.0	3.1	95	.	9	9	.	22	19	0	49	3	-
31	- 7.8	- 8.8	3.1	93	.	9	9	.	36	11	0	71	4	2.3

Godz. 07

DNI	TEMPERATURA POWIETRZA	TEMPERATURA PUNKTU ROSY	PRĘŻNOŚĆ PARY WODNEJ	WILGOTNOŚĆ WZGLĘDNA	CIŚNIENIE ATMOSFERYCZNE	ZACHMURZENIE			WIATR		WIDZIALNOŚĆ	POGODA		OPAD
	T	T_d	e	U	P_o	N	N_h	h	dd	v	V	ww	W	R
1	0.9	- 9.1	3.0	47	.	2	0	9	22	16	9	01	1	-
2	1.9	- 9.0	3.1	44	.	5	0	9	29	6	5	02	1	-
3	- 0.5	- 1.4	5.5	95	.	7	4	.	25	23	5	03	2	-
4	- 0.2	- 1.7	4.4	89	.	2	0	5	16	12	8	02	0	-
5	2.8	- 9.4	3.0	40	.	7	0	9	27	2	8	03	1	-
6	- 1.8	- 2.3	5.1	96	.	9	9	.	36	8	0	71	4	8.8
7	- 2.8	- 3.2	4.8	97	.	9	9	.	22	4	0	49	4	0.1
8	- 2.4	- 2.4	5.1	100	.	9	9	.	22	36	0	68	7	0.5
9	- 1.0	- 1.1	5.6	99	.	9	9	.	18	26	0	49	4	-
10	2.6	- 3.0	4.9	67	.	3	2	8	20	19	9	03	0	-
11	1.0	0.5	6.3	96	.	4	3	7	20	10	7	02	0	-
12	0.8	0.8	6.5	100	.	9	9	.	16	5	0	45	4	-
13	- 3.0	- 3.1	4.9	99	.	9	9	.	04	24	0	49	4	-
14	- 1.8	- 2.0	5.3	98	.	1	1	8	18	18	9	02	4	-
15	- 4.0	- 4.5	4.4	96	.	9	9	.	25	10	0	49	7	0.4
16	- 4.2	- 4.7	4.3	96	.	9	9	.	18	23	0	49	4	0.1
17	- 9.2	-10.3	2.8	92	.	9	9	.	00	0	0	49	4	0.2
18	-10.0	-11.2	2.6	91	.	9	9	.	36	16	0	49	4	0.1
19	- 3.4	- 3.6	4.6	97	.	7	7	.	18	20	8	48	4	0.1
20	- 2.4	- 2.7	5.0	98	.	9	9	.	09	28	0	49	7	4.3
21	-13.0	-15.7	1.8	81	.	4	3	.	04	22	9	48	4	-
22	-11.6	-19.5	1.3	53	.	0	0	9	07	7	9	02	0	-
23	-10.9	-12.2	2.4	93	.	4	1	.	11	11	8	48	4	-
24	- 9.0	-10.1	2.8	92	.	9	9	.	00	0	0	73	4	2.0
25	- 8.7	- 9.8	2.9	92	.	9	9	.	29	8	0	71	4	0.2
26	- 9.8	-11.0	2.6	91	.	9	9	.	25	24	0	71	4	0.9
27	-12.0	-13.4	2.2	87	.	5	3	.	27	16	8	48	4	-
28	- 4.0	- 4.2	4.5	99	.	9	9	.	25	20	0	71	4	1.1
29	-11.0	-12.3	2.4	90	.	8	7	.	22	30	8	48	3	-
30	- 8.9	- 9.8	3.0	95	.	6	0	9	22	20	8	01	4	-
31	- 8.0	- 8.6	3.2	96	.	9	9	.	36	13	0	73	4	7.4

Godz. 13

1	1.9	- 8.6	3.2	45	.	1	0	9	29	12	9	02	0	-
2	1.6	- 4.7	4.3	62	.	5	0	9	27	9	9	01	2	-
3	0.7	-11.7	2.5	37	.	4	1	7	22	9	8	01	7	0.0
4	1.0	- 2.4	5.1	78	.	7	6	9	20	13	8	03	1	-
5	2.6	- 6.0	3.9	52	.	8	0	9	22	3	8	02	2	-
6	- 1.2	- 1.4	5.5	99	.	8	7	.	32	5	7	70	4	2.7
7	- 2.6	- 2.9	4.9	98	.	9	9	.	22	12	0	70	5	0.0
8	- 3.0	- 3.4	4.8	97	.	7	7	.	22	20	8	48	7	0.0
9	0.0	- 1.2	5.6	91	.	7	0	9	20	12	9	02	4	-
10	3.6	- 1.2	5.6	70	.	6	3	7	20	13	8	03	1	-
11	1.8	1.3	6.7	96	.	7	6	.	22	4	7	02	1	-
12	0.7	0.7	6.4	100	.	9	9	.	11	8	0	45	8	0.2
13	- 4.2	- 4.7	4.3	96	.	9	9	.	07	16	0	56	4	0.7
14	- 1.4	- 1.9	5.3	97	.	7	1	1	20	12	8	03	1	-
15	- 3.0	- 3.4	4.8	97	.	9	9	.	22	20	0	49	4	0.1
16	- 4.3	- 4.8	4.3	96	.	9	9	.	22	18	0	71	4	0.2
17	-10.4	-11.6	2.5	90	.	8	3	.	36	3	8	48	7	0.0
18	- 8.4	- 9.4	3.0	92	.	9	9	.	02	16	0	49	4	0.3
19	- 2.6	- 4.1	4.5	83	.	7	1	7	16	18	8	03	2	-
20	- 3.2	- 3.6	4.7	97	.	9	9	.	09	24	0	71	4	5.5
21	-10.7	-12.0	2.4	90	.	7	7	.	02	18	9	48	1	-
22	- 8.1	-11.2	2.6	77	.	0	0	9	14	3	9	02	0	-
23	- 9.2	-10.3	2.8	92	.	7	6	.	09	13	8	71	1	0.0
24	- 8.6	- 9.6	2.9	92	.	7	7	.	20	7	8	70	4	1.3
25	- 7.7	- 8.7	3.2	93	.	9	9	.	34	20	0	71	4	1.3
26	- 7.2	- 8.1	3.3	93	.	9	9	.	27	30	0	71	4	1.4
27	- 7.8	- 8.4	3.1	93	.	7	6	.	22	20	9	70	3	0.2
28	- 2.0	- 2.3	5.2	98	.	9	9	.	22	17	0	49	7	0.2
29	- 8.7	- 9.8	2.9	92	.	7	6	.	22	26	8	70	3	0.8
30	- 5.4	- 7.0	3.6	86	.	7	1	2	00	0	8	03	2	-
31	- 7.5	- 8.4	3.2	93	.	9	9	.	36	16	0	73	4	8.5

Godz. 19

1	3.2	- 8.6	3.2	42	.	1	0	9	27	10	8	02	0	-
2	2.4	- 5.0	4.2	58	.	6	0	9	27	14	9	01	1	-
3	0.3	- 7.0	3.6	57	.	2	0	9	22	14	9	01	1	-
4	0.4	- 0.5	5.9	93	.	2	0	9	20	23	8	01	1	-
5	1.8	- 3.8	4.6	65	.	8	7	7	22	2	8	03	2	-
6	- 1.4	- 1.6	5.4	99	.	9	9	.	22	4	0	49	7	0.2
7	- 2.0	- 2.3	5.2	98	.	4	3	.	22	23	9	48	7	0.0
8	- 2.8	- 2.8	5.0	100	.	1	1	2	22	14	8	03	1	-
9	2.2	1.9	7.0	98	.	5	2	8	18	14	7	01	2	-
10	2.7	1.0	6.6	88	.	3	2	8	20	14	8	01	1	-
11	1.8	0.8	6.5	94	.	7	2	.	18	1	8	08	1	-
12	0.0	0.0	6.1	100	.	7	6	.	07	23	8	41	4	-
13	- 3.5	- 3.9	4.6	97	.	9	9	.	09	9	0	49	5	0.6
14	- 3.1	- 3.8	4.6	96	.	9	9	.	16	16	0	73	4	2.6
15	- 3.6	- 4.1	4.5	97	.	9	9	.	22	27	0	70	4	0.1
16	- 4.8	- 5.4	4.1	95	.	9	9	.	27	11	0	71	4	0.7
17	- 9.8	-11.0	2.6	91	.	9	9	.	36	7	0	49	2	0.2
18	- 5.9	- 6.6	3.7	94	.	9	9	.	11	9	0	45	4	0.1
19	- 2.4	- 2.7	5.0	93	.	9	9	.	14	16	0	71	4	0.3
20	- 4.6	- 5.2	4.1	96	.	9	9	.	02	18	0	49	7	2.6
21	-11.5	-12.9	2.3	90	.	0	0	9	36	19	9	01	1	-
22	- 9.3	-10.0	2.9	95	.	7	7	.	11	14	8	48	1	-
23	- 8.4	-10.3	2.8	87	.	4	4	3	16	5	8	03	7	0.2
24	- 9.0	-10.1	2.8	92	.	5	4	1	22	9	8	03	7	0.5
25	- 9.7	-10.9	2.7	91	.	9	9	.	34	20	0	70	4	1.4
26	- 6.8	- 7.6	3.4	94	.	9	9	.	27	26	0	71	4	2.8
27	- 5.4	- 5.7	4.0	98	.	9	9	.	22	20	0	70	4	0.3
28	- 6.8	- 7.6	3.4	94	.	8	7	.	22	27	7	48	9	0.5
29	- 7.8	- 8.8	3.1	93	.	7	7	.	22	16	7	48	7	0.3
30	- 7.2	- 8.5	3.2	90	.	9	9	.	02	7	0	73	4	1.6
31	- 7.5	- 8.4	3.2	93	.	9	9	.	36	17	0	71	4	18.0

Godz. 01

DNI	TEMPERATURA POWIETRZA T	TEMPERATURA PUNKTU ROSY T_d	PRĘŻNOŚĆ PARY WODNEJ e	WILGOTNOŚĆ WZGLĘDNA U	CIŚNIENIE ATMOSFERYCZNE P_o	ZACHMURZENIE N	N_h	h	WIATR dd	v	WIDZIALNOŚĆ V	POGODA ww	W	OPAD R
1	0.3	− 2.4	5.1	82	1016.2	8	8	5	27	5	7	02	1	−
2	− 3.7	− 5.2	4.2	90	1016.3	0	0	9	30	1	7	02	0	−
3	− 2.0	− 3.5	4.7	88	1014.9	0	0	9	00	0	6	10	0	−
4	3.3	1.5	6.8	87	1010.6	0	0	9	34	1	7	02	0	−
5	0.3	− 0.5	5.9	94	1011.2	0	0	9	11	2	7	02	0	−
6	2.1	1.0	6.6	92	1014.3	0	0	9	00	1	7	02	0	−
7	6.2	3.2	7.7	81	1013.6	3	3	6	15	2	6	10	1	−
8	1.6	1.1	6.6	95	1015.0	0	0	9	16	1	5	10	1	−
9	0.0	− 0.9	5.7	94	1013.6	0	0	9	00	0	7	02	0	−
10	5.3	4.1	8.2	92	1007.1	0	0	9	11	2	7	02	0	−
11	5.7	3.2	7.7	85	1009.3	2	0	9	11	5	7	01	0	−
12	8.0	6.7	9.8	91	1014.4	8	8	5	21	1	7	26	9	0.0
13	7.3	5.9	9.3	91	1014.5	8	8	5	07	5	6	10	2	−
14	2.1	− 0.7	5.8	82	1015.4	8	8	5	11	7	7	02	2	−
15	2.7	− 0.7	5.8	77	1016.5	2	0	9	12	6	7	03	1	−
16	4.0	2.5	7.3	80	1014.1	0	0	9	22	2	7	02	0	−
17	6.0	4.3	8.3	89	1009.8	7	7	5	20	2	7	02	2	−
18	2.6	1.8	7.0	95	1010.6	3	3	5	12	3	6	10	1	−
19	2.6	1.5	6.8	92	1017.1	0	0	9	10	2	7	01	1	−
20	0.5	− 0.5	5.9	93	1017.3	2	0	9	12	1	7	01	0	−
21	− 2.3	− 5.4	4.1	80	1022.7	0	0	9	01	5	7	02	1	−
22	− 4.1	− 6.7	3.7	82	1025.4	0	0	9	34	2	7	02	0	−
23	− 4.5	− 5.8	4.0	91	1017.6	0	0	9	00	0	7	01	1	−
24	− 1.5	− 3.6	4.6	85	1010.6	0	0	9	10	5	7	02	1	−
25	1.0	− 3.5	4.7	71	1001.9	8	8	6	10	3	7	03	1	−
26	0.8	0.0	6.1	94	1000.9	7	7	5	27	4	6	10	1	−
27	1.7	1.2	6.6	95	994.8	8	4	4	24	7	7	71	7	0.7
28	1.7	0.8	6.5	93	1001.6	7	7	5	15	3	7	03	7	0.9
29	8.2	5.1	8.8	81	996.1	7	4	5	18	4	7	03	1	−
30	0.7	− 0.7	5.8	89	1010.4	3	1	8	00	0	7	03	0	−
31	3.0	2.5	7.3	96	1007.9	8	8	4	04	3	6	10	6	6.6

Godz. 07

DNI	TEMPERATURA POWIETRZA T	TEMPERATURA PUNKTU ROSY T_d	PRĘŻNOŚĆ PARY WODNEJ e	WILGOTNOŚĆ WZGLĘDNA U	CIŚNIENIE ATMOSFERYCZNE P_o	ZACHMURZENIE N	N_h	h	WIATR dd	v	WIDZIALNOŚĆ V	POGODA ww	W	OPAD R
1	− 0.7	− 2.6	5.1	87	1016.9	7	2	5	27	5	7	03	1	−
2	− 5.6	− 6.7	3.7	92	1016.1	0	0	9	00	0	6	10	0	−
3	− 0.9	− 1.9	5.3	93	1013.7	5	0	9	21	1	6	10	1	−
4	− 0.9	− 1.9	5.3	93	1013.1	4	0	9	14	3	6	10	0	−
5	− 1.6	− 2.7	5.0	92	1012.9	0	0	9	09	3	5	10	0	−
6	2.9	1.5	6.8	93	1017.9	7	7	5	14	1	7	02	1	−
7	5.1	3.4	7.8	88	1017.5	8	4	6	22	2	6	10	1	−
8	1.7	− 0.2	6.0	87	1018.2	3	1	9	11	2	7	03	0	−
9	0.2	− 0.7	5.8	94	1012.0	2	1	9	09	3	6	10	0	−
10	2.4	1.9	7.0	96	1007.3	0	0	9	11	2	6	10	0	−
11	2.6	1.5	6.8	92	1011.0	2	0	9	12	2	6	10	0	−
12	7.7	6.5	9.7	92	1014.9	6	6	5	22	3	6	10	2	−
13	3.5	2.8	7.4	95	1014.4	8	8	5	06	7	6	10	2	−
14	1.8	− 0.7	5.8	84	1014.7	5	5	4	11	8	7	01	2	−
15	2.9	− 1.2	5.6	75	1015.5	8	8	5	12	4	7	02	1	−
16	3.1	2.1	7.1	92	1017.3	5	5	5	00	0	6	10	1	−
17	4.4	3.9	8.1	97	1010.5	4	4	5	32	1	6	10	6	0.1
18	− 0.3	− 0.9	5.7	96	1011.6	3	3	5	15	2	5	10	0	−
19	1.7	1.7	6.9	100	1019.1	8	8	3	12	4	3	42	1	−
20	0.3	− 0.5	5.9	94	1017.4	8	0	9	06	1	5	10	1	−
21	− 3.4	− 6.7	3.7	79	1023.1	0	0	9	33	4	7	02	0	−
22	− 4.7	− 6.0	3.9	91	1024.8	0	0	9	24	1	7	02	0	−
23	− 1.7	− 4.1	4.5	84	1019.2	0	0	9	09	1	7	01	1	−
24	− 0.1	− 3.3	4.8	73	1009.7	8	8	5	11	3	7	02	1	−
25	− 1.3	− 3.0	4.9	88	1000.6	8	8	9	10	3	7	03	2	−
26	0.8	− 1.2	5.6	87	1000.2	8	5	4	27	4	6	70	7	0.2
27	− 0.5	− 1.7	5.4	91	999.7	6	6	5	26	5	7	03	7	0.6
28	5.1	3.3	8.0	91	998.5	2	2	5	17	3	7	01	6	0.4
29	3.0	2.2	7.2	95	1000.4	8	8	5	27	4	6	84	2	1.6
30	1.0	0.5	6.3	95	1011.0	8	8	5	00	0	6	60	5	0.2
31	2.2	2.2	7.2	100	1006.5	8	8	3	07	3	3	44	2	−

Godz. 13

1	5.8	− 3.5	4.7	50	1015.7	3	1	9	27	7	7	01	1	−
2	9.3	− 5.0	4.2	36	1013.7	1	0	9	22	3	7	05	0	−
3	12.2	− 0.5	5.9	41	1011.7	3	0	9	25	3	7	01	1	−
4	13.9	3.4	7.8	49	1009.6	3	0	9	14	3	8	02	0	−
5	14.6	1.2	6.7	41	1010.7	1	0	9	20	6	8	02	0	−
6	13.5	4.1	8.2	53	1017.2	7	0	9	03	1	7	02	2	−
7	9.2	5.8	9.2	79	1016.4	8	2	9	30	3	6	10	2	−
8	13.4	5.3	8.9	59	1009.7	6	2	5	21	7	8	03	1	−
9	15.1	6.2	9.5	56	1009.5	0	0	9	12	6	7	05	0	−
10	16.8	9.6	7.9	42	1008.7	5	0	9	13	4	8	03	1	−
11	13.9	4.6	8.5	54	1011.1	8	0	9	11	5	7	02	1	−
12	14.1	8.0	10.7	67	1013.1	6	0	9	27	6	7	05	1	−
13	3.0	1.5	6.8	89	1019.7	8	8	4	08	8	7	02	2	−
14	4.2	0.3	6.2	75	1023.0	8	8	4	09	10	7	02	2	−
15	8.2	2.5	7.3	66	1015.2	8	8	5	16	3	7	03	2	−
16	10.8	3.4	7.8	60	1010.9	6	6	5	00	0	8	03	1	−
17	8.1	5.5	9.0	84	1010.0	7	7	4	04	3	6	10	1	−
18	11.6	2.6	7.4	54	1011.7	6	4	5	14	5	7	03	1	−
19	8.6	3.0	7.6	63	1018.4	5	3	5	12	3	7	01	4	−
20	8.3	1.7	6.9	64	1015.9	7	7	5	09	5	7	03	1	−
21	2.7	− 5.4	4.1	55	1022.9	5	4	5	36	6	8	03	1	−
22	4.5	− 4.4	4.4	53	1021.2	6	5	5	06	6	8	03	1	−
23	6.6	− 5.7	4.0	41	1013.1	3	3	5	14	8	8	03	0	−
24	7.8	− 3.8	4.6	44	1005.8	2	1	6	13	4	8	09		−
25	6.4	− 2.2	5.2	54	998.7	8	8	9	12	3	7	03	2	−
26	1.9	− 3.0	4.9	73	1002.1	6	6	4	26	4	6	85	7	0.2
27	2.6	− 3.8	4.6	62	1004.1	5	5	5	26	6	8	02	8	0.4
28	11.7	5.9	9.3	67	996.7	6	2	5	21	7	8	01	1	−
29	4.7	1.2	6.7	78	1003.7	8	5	4	27	5	7	03	8	3.1
30	3.5	2.8	7.4	95	1008.8	8	6	4	09	3	6	61	7	2.9
31	5.2	4.0	8.7	96	1004.4	8	8	3	09	3	5	23	4	−

Godz. 19

1	0.5	− 3.5	4.7	74	1015.1	0	0	9	27	3	7	01	1	−
2	1.0	− 3.0	4.9	75	1014.4	0	0	9	20	1	6	10	1	−
3	8.0	0.6	6.5	60	1011.6	0	0	9	20	2	7	01	1	−
4	3.2	1.7	6.9	89	1010.4	3	0	9	11	2	7	02	0	−
5	6.8	0.8	6.5	66	1013.3	1	0	9	22	3	7	01	0	−
6	5.6	3.6	7.9	87	1016.0	0	0	9	00	0	6	10	1	−
7	3.7	2.5	7.3	91	1015.7	3	0	9	13	2	6	10	1	−
8	7.7	1.9	7.0	65	1011.8	2	0	9	24	1	7	01	1	−
9	8.9	5.1	8.9	74	1007.7	7	1	9	12	5	7	01	1	−
10	9.2	3.3	8.0	69	1007.4	3	0	9	11	4	7	01	1	−
11	6.9	3.4	7.8	79	1012.8	0	0	9	17	1	7	01	1	−
12	6.6	5.1	8.6	91	1013.4	8	8	4	02	1	5	10	2	−
13	2.6	− 0.6	5.9	79	1023.2	8	8	5	09	6	6	10	2	−
14	4.1	0.0	6.1	75	1019.9	8	8	5	12	8	7	02	2	−
15	5.6	3.0	7.6	83	1014.3	0	0	9	15	2	7	01	1	−
16	6.1	4.6	8.5	90	1009.7	7	7	5	00	0	7	03	8	0.0
17	6.1	5.0	8.7	92	1010.1	7	7	5	04	5	6	10	8	0.0
18	7.4	4.4	8.4	82	1014.5	7	7	5	11	3	7	01	8	0.0
19	5.3	2.5	7.3	82	1017.3	2	0	9	09	3	7	01	1	−
20	1.5	− 3.0	4.9	72	1020.4	5	5	9	36	7	7	01	2	−
21	− 0.5	− 7.0	3.6	61	1024.2	0	0	9	36	3	8	02	1	−
22	2.5	− 4.1	4.5	62	1022.5	4	4	9	12	1	7	01	1	−
23	2.3	− 4.1	4.5	63	1021.2	5	5	6	10	4	7	03	1	−
24	2.9	− 2.4	5.1	68	1014.5	5	1	9	10	3	7	01	1	−
25	2.3	0.6	6.4	88	998.7	6	6	5	27	4	6	10	6	0.1
26	1.8	− 1.7	5.4	77	998.5	8	8	9	22	7	7	71	8	0.0
27	1.2	− 0.9	5.7	87	1003.6	8	5	4	12	2	6	71	8	0.3
28	8.5	5.9	9.0	82	996.9	6	4	5	18	5	7	01	6	0.2
29	2.8	0.0	6.1	83	1007.2	0	0	9	22	3	7	01	1	−
30	3.5	3.3	7.7	98	1007.8	8	6	3	03	2	5	61	6	2.2
31	7.0	6.6	9.7	97	1001.5	8	8	4	07	1	5	10	2	−

Godz. 01

DNI	TEMPERATURA POWIETRZA T	TEMPERATURA PUNKTU ROSY T_d	PRĘŻNOŚĆ PARY WODNEJ e	WILGOTNOŚĆ WZGLĘDNA U	CIŚNIENIE ATMOSFERYCZNE P_o	ZACHMURZENIE N	N_h	h	WIATR dd	v	WIDZIALNOŚĆ V	POGODA ww	W	OPAD R
1	- 0.8	- 2.4	5.1	88	1021.0	4	4	9	23	3	5	10	0	-
2	- 0.6	- 1.5	5.5	95	1016.0	0	0	9	19	2	4	10	0	-
3	0.7	- 1.2	5.6	87	1013.7	0	0	9	19	3	5	10	0	-
4	4.7	1.5	6.8	83	1009.5	0	0	9	18	4	5	10	0	-
5	5.5	1.9	7.0	77	1006.1	0	0	9	09	2	7	02	1	-
6	6.6	4.1	8.2	84	1015.6	7	7	6	19	2	7	03	1	-
7	3.5	2.8	7.4	95	1018.5	2	2	6	18	3	5	10	1	-
8	6.7	3.4	7.8	83	1010.7	0	0	9	16	4	6	10	0	-
9	2.6	- 0.2	6.0	83	1010.8	0	0	9	12	2	7	02	0	-
10	8.0	3.9	8.1	74	1003.0	0	0	9	09	2	7	02	0	-
11	10.5	8.1	10.8	85	1007.0	7	7	5	18	1	6	10	2	-
12	7.9	7.0	10.0	94	1015.7	6	6	5	00	0	5	10	9	5.4
13	6.0	5.8	9.2	98	1013.9	7	7	3	04	4	5	51	5	0.0
14	4.4	2.1	7.1	85	1020.1	8	4	3	12	4	7	02	2	-
15	3.4	2.8	7.5	94	1010.9	8	3	3	12	2	6	10	6	0.3
16	4.6	3.4	7.8	91	1013.0	2	2	5	19	2	7	01	1	-
17	2.3	1.2	6.7	92	1012.5	8	8	5	33	3	7	03	2	-
18	0.1	- 0.5	5.9	96	1014.7	8	6	3	34	3	6	68	6	1.0
19	1.8	1.0	6.6	95	1017.0	8	8	5	07	2	6	10	2	-
20	5.9	3.9	8.1	87	1014.1	5	5	5	06	6	6	10	1	-
21	- 1.3	- 4.7	4.3	77	1025.7	0	0	9	04	4	6	10	1	-
22	- 4.2	- 7.8	3.4	78	1029.9	0	0	9	36	3	7	02	0	-
23	- 0.6	- 3.5	4.7	83	1016.1	7	7	5	07	1	7	03	1	-
24	- 0.5	- 3.3	4.8	81	1008.4	0	0	9	10	1	7	01	1	-
25	0.3	- 0.9	5.7	91	1002.3	6	6	6	22	1	5	10	1	-
26	0.3	- 0.7	5.8	93	1006.5	7	7	4	28	5	6	10	7	0.0
27	0.2	- 1.2	5.6	90	1000.5	0	0	9	27	6	5	10	7	1.2
28	4.2	2.6	7.4	89	997.9	7	7	5	16	3	5	10	2	-
29	4.2	- 0.5	5.9	71	998.7	7	7	4	24	4	6	10	4	0.0
30	0.6	- 2.4	5.1	79	1008.7	6	3	6	19	2	7	03	1	-
31	0.4	0.1	6.2	98	1009.8	8	4	5	35	2	5	61	6	4.6

Godz. 07

DNI	TEMPERATURA POWIETRZA T	TEMPERATURA PUNKTU ROSY T_d	PRĘŻNOŚĆ PARY WODNEJ e	WILGOTNOŚĆ WZGLĘDNA U	CIŚNIENIE ATMOSFERYCZNE P_o	ZACHMURZENIE N	N_h	h	WIATR dd	v	WIDZIALNOŚĆ V	POGODA ww	W	OPAD R
1	- 0.2	- 1.2	5.6	93	1020.6	6	5	5	27	2	5	10	1	-
2	- 3.8	- 4.3	4.4	95	1015.2	0	0	9	18	2	3	44	4	-
3	1.0	0.2	6.2	93	1012.7	7	5	5	17	3	5	10	1	-
4	2.1	0.4	6.3	88	1009.9	0	0	9	14	2	5	10	0	-
5	5.7	2.5	7.3	79	1007.4	4	0	9	18	5	7	03	0	-
6	6.0	5.5	9.1	97	1017.0	8	3	4	15	3	3	61	4	1.0
7	4.2	3.2	7.7	93	1017.8	7	7	5	18	3	4	10	6	0.1
8	7.1	5.3	8.9	89	1009.1	6	3	6	19	4	6	10	1	-
9	6.1	2.3	7.2	76	1006.5	3	3	5	11	4	7	01	1	-
10	3.8	2.5	7.3	91	1003.3	0	0	9	15	1	6	10	0	-
11	5.0	4.5	8.4	97	1010.3	2	2	6	19	1	5	10	1	-
12	6.0	6.0	9.4	100	1015.3	9	9	6	33	2	6	47	2	0.0
13	4.7	5.2	8.9	97	1014.2	7	7	3	06	6	5	51	5	0.0
14	3.8	1.0	6.6	82	1018.8	8	5	2	09	4	7	02	2	-
15	5.6	4.6	8.5	93	1010.0	8	3	3	14	2	5	10	2	-
16	6.4	3.4	7.8	93	1012.0	4	3	5	17	1	6	10	1	-
17	1.2	0.4	6.3	93	1013.4	8	5	4	32	2	6	10	2	-
18	0.0	- 0.3	6.0	98	1013.3	7	7	3	33	3	5	71	6	1.6
19	3.4	2.7	7.4	95	1016.9	8	8	5	10	4	5	10	2	-
20	4.8	2.3	7.2	86	1016.3	6	6	5	07	5	7	02	2	-
21	- 3.0	- 5.0	4.2	86	1027.8	1	0	9	04	4	6	10	0	-
22	- 4.8	- 5.4	4.1	95	1028.0	0	0	9	01	2	7	02	0	-
23	- 1.7	- 3.5	4.7	88	1014.1	3	2	5	06	3	7	01	1	-
24	- 2.2	- 3.1	4.8	94	1007.1	4	0	5	17	1	5	10	0	-
25	- 0.9	- 2.7	5.0	87	1002.0	3	0	9	23	1	5	10	1	-
26	- 0.7	- 3.0	4.9	85	1006.3	8	5	4	27	2	6	71	7	1.0
27	- 1.4	- 4.1	4.5	82	1004.1	1	1	5	24	2	5	10	1	-
28	5.2	3.4	7.8	83	994.5	7	7	5	18	2	6	10	6	0.0
29	1.7	- 2.2	5.2	75	1001.6	6	2	5	27	4	6	10	1	-
30	0.9	- 1.2	5.6	87	1008.9	7	7	9	18	2	5	10	2	-
31	0.9	0.6	6.4	98	1008.1	8	6	3	04	4	3	51	7	2.5

Godz. 13

1	6.4	0.4	6.3	66	1018.1	0	0	9	15	2	6	10	1	-
2	8.7	1.2	6.7	60	1013.8	6	3	9	21	1	5	10	4	-
3	11.1	5.0	8.7	66	1011.8	2	2	9	17	2	5	10	1	-
4	13.2	3.4	7.8	51	1006.3	0	0	9	17	6	7	02	0	-
5	14.6	4.1	8.2	49	1009.6	4	0	9	17	2	7	03	1	-
6	11.2	7.4	10.3	77	1016.9	6	4	5	36	4	6	10	6	1.9
7	11.7	5.0	8.7	63	1015.4	5	5	5	16	3	7	02	8	0.2
8	12.3	1.9	7.0	50	1011.1	5	4	5	25	7	7	02	2	-
9	17.3	5.3	8.9	45	1002.5	6	0	9	14	8	6	05	1	-
10	19.1	6.7	9.8	44	1001.9	5	3	9	21	3	7	03	1	-
11	15.5	6.7	9.8	55	1011.4	4	0	9	27	1	6	05	1	-
12	9.5	7.4	10.3	87	1014.5	8	5	4	01	3	5	10	4	-
13	5.0	3.8	8.0	91	1016.5	8	5	2	04	7	6	10	5	0.0
14	6.5	3.0	7.6	78	1016.1	8	4	4	04	4	6	10	2	-
15	9.3	3.8	8.0	68	1011.5	7	7	5	18	5	7	05	1	-
16	9.1	3.2	7.7	66	1010.8	7	7	5	00	0	7	05	1	-
17	2.0	- 0.5	5.9	84	1014.0	8	5	4	34	5	7	26	2	0.8
18	2.3	0.8	6.5	90	1013.4	8	6	2	01	2	8	02	7	0.2
19	7.3	4.6	8.5	83	1016.2	7	7	4	08	5	6	10	2	-
20	8.7	3.6	7.9	71	1018.4	5	0	9	07	9	7	01	2	-
21	2.6	- 5.0	4.2	57	1027.8	3	3	5	02	6	8	03	0	-
22	4.2	- 4.7	4.3	52	1023.4	6	6	5	05	4	7	03	1	-
23	6.1	- 4.7	4.3	46	1011.2	5	3	6	12	5	8	03	1	-
24	7.3	- 3.0	4.9	48	1004.5	6	4	5	18	2	6	05	1	-
25	6.0	- 3.3	4.8	51	1001.6	5	5	5	28	5	7	03	1	-
26	2.4	1.0	6.6	90	1000.4	8	6	5	14	3	6	73	7	0.2
27	5.0	- 4.4	4.4	50	1002.4	6	2	5	27	2	7	01	1	-
28	12.3	3.6	7.9	55	992.3	6	4	6	14	7	7	03	2	-
29	6.4	- 4.4	4.4	45	1004.4	4	4	5	25	9	7	01	1	-
30	7.0	- 4.1	4.5	45	1008.1	8	3	5	00	0	8	02	2	-
31	0.4	0.1	6.2	98	1005.6	8	6	2	33	3	6	71	6	3.4

Godz. 19

1	3.4	- 1.9	5.3	69	1016.5	0	0	9	19	2	6	10	0	-
2	5.5	- 0.2	6.0	65	1013.3	2	0	9	16	2	5	10	1	-
3	6.9	3.0	7.6	75	1010.5	0	0	9	00	0	5	10	0	-
4	10.7	3.0	7.6	59	1005.7	5	5	6	18	4	7	03	1	-
5	9.5	4.6	8.5	72	1012.2	5	0	9	19	2	7	01	1	-
6	7.5	5.6	9.1	83	1018.5	5	5	6	23	3	6	10	2	-
7	8.7	4.1	8.2	74	1013.6	3	0	9	18	3	7	01	1	-
8	8.7	3.0	7.6	67	1011.5	0	0	9	25	2	5	10	1	-
9	13.5	5.5	9.0	57	1002.5	4	0	9	12	3	7	01	1	-
10	14.4	5.6	9.1	56	1003.7	7	7	5	20	2	6	10	2	-
11	12.5	10.3	12.5	86	1013.1	4	4	5	30	1	5	10	1	-
12	9.1	5.4	9.0	95	1013.9	7	7	4	03	8	5	10	1	-
13	4.6	2.5	7.3	86	1018.7	8	5	2	07	5	6	10	5	0.1
14	4.8	2.5	7.3	86	1012.6	8	6	3	10	4	6	61	6	0.1
15	8.6	2.1	7.1	63	1012.0	7	7	5	23	3	7	02	2	-
16	7.0	2.6	7.4	76	1010.5	6	4	5	31	5	6	10	2	-
17	0.8	0.5	6.3	98	1014.8	8	6	4	36	1	6	61	8	0.3
18	2.5	1.0	6.6	90	1015.3	8	3	5	07	2	6	10	2	-
19	4.9	2.8	7.5	87	1014.6	4	0	9	06	3	6	10	1	-
20	4.2	1.5	6.8	82	1012.3	0	0	9	07	4	6	10	1	-
21	- 0.9	- 7.8	3.4	59	1029.2	0	0	9	35	3	7	02	0	-
22	2.9	- 3.5	4.7	63	1019.0	4	4	5	06	3	7	03	1	-
23	2.4	- 3.8	4.6	64	1009.9	0	0	9	09	3	7	01	1	-
24	4.3	- 0.7	5.8	69	1003.6	4	4	6	27	3	6	10	1	-
25	1.3	- 0.7	5.8	87	1004.7	8	6	2	27	1	6	77	8	0.0
26	4.4	1.7	6.9	82	996.4	8	4	3	27	6	6	61	7	2.9
27	4.4	2.3	7.2	85	1001.3	7	7	5	18	2	6	10	2	-
28	6.5	5.6	9.1	94	993.3	8	5	4	15	2	6	21	8	2.6
29	5.3	- 3.3	4.8	56	1006.6	0	0	9	27	2	3	01	0	-
30	3.6	1.5	6.8	86	1009.0	8	5	5	12	2	6	61	2	0.0
31	0.6	0.3	6.3	98	1007.9	8	6	2	34	3	5	53	7	2.8

Godz. 01

DNI	TEMPERATURA POWIETRZA T	TEMPERATURA PUNKTU ROSY T_d	PRĘŻNOŚĆ PARY WODNEJ e	WILGOTNOŚĆ WZGLĘDNA U	CIŚNIENIE ATMOSFERYCZNE P_o	ZACHMURZENIE N	N_h	h	WIATR dd	v	WIDZIALNOŚĆ V	POGODA ww	W	OPAD R
1	0.0	− 2.7	5.0	82	1020.6	7	7	4	25	4	6	10	1	−
2	0.2	− 5.0	4.2	69	1016.1	0	0	9	23	2	6	10	0	−
3	4.0	− 2.4	5.1	63	1013.8	0	0	9	23	5	7	02	0	−
4	0.9	− 0.2	6.0	91	1011.1	0	0	9	16	1	4	10	0	−
5	4.3	− 0.9	5.7	69	1007.3	0	0	9	14	3	7	02	0	−
6	5.4	2.1	7.1	79	1015.8	3	0	9	22	2	7	03	1	−
7	5.2	3.8	8.0	90	1018.4	7	7	5	21	2	6	10	2	−
8	4.4	1.2	6.7	79	1012.0	0	0	9	15	3	7	02	1	−
9	2.0	0.0	6.1	87	1011.1	0	0	9	06	1	6	10	0	−
10	7.6	1.5	6.8	64	1009.4	8	8	6	00	0	7	03	1	−
11	9.1	4.1	8.2	71	1007.1	2	2	5	23	1	7	01	1	−
12	5.7	4.3	8.3	90	1015.5	0	0	9	00	0	5	10	1	−
13	7.0	6.1	9.4	94	1012.2	8	8	4	08	5	5	10	2	−
14	3.5	1.0	6.6	85	1019.3	8	8	3	09	7	7	02	2	−
15	3.0	1.9	7.0	92	1011.1	8	8	4	12	4	7	03	2	−
16	3.6	1.5	6.8	86	1013.7	0	0	9	22	2	7	01	1	−
17	3.5	2.1	7.1	91	1011.2	8	8	4	03	1	e 7	61	1	0.1
18	0.1	− 0.5	5.9	96	1012.5	8	6	2	34	2	5	71	7	4.1
19	0.7	− 0.1	6.0	95	1016.1	0	0	9	08	1	5	10	0	−
20	5.8	3.4	7.8	85	1014.2	8	8	5	07	5	7	02	2	−
21	− 1.4	− 5.4	4.1	73	1024.0	0	0	9	05	4	8	02	1	−
22	− 2.7	− 8.2	3.3	66	1028.5	1	1	6	02	3	7	03	0	−
23	− 1.2	− 4.4	4.4	80	1015.4	0	0	9	08	3	7	02	1	−
24	− 1.8	− 3.8	4.6	87	1008.1	0	0	9	00	0	6	10	0	−
25	0.5	− 0.7	5.8	91	1001.8	8	8	9	25	2	6	10	7	0.4
26	− 0.1	− 2.7	5.0	80	1005.9	8	8	4	27	5	7	03	7	0.3
27	0.2	− 0.7	5.8	93	999.7	8	7	3	28	6	6	71	6	2.6
28	3.8	2.5	7.3	91	999.0	8	8	4	33	1	6	10	6	0.4
29	2.2	1.2	6.7	94	999.2	8	4	4	24	4	7	01	6	17.6
30	0.5	− 3.8	4.6	72	1008.6	5	2	9	21	2	7	01	1	−
31	0.3	0.0	6.1	98	1008.5	8	6	3	02	2	4	73	7	9.3

Godz. 07

DNI	TEMPERATURA POWIETRZA T	TEMPERATURA PUNKTU ROSY T_d	PRĘŻNOŚĆ PARY WODNEJ e	WILGOTNOŚĆ WZGLĘDNA U	CIŚNIENIE ATMOSFERYCZNE P_o	ZACHMURZENIE N	N_h	h	WIATR dd	v	WIDZIALNOŚĆ V	POGODA ww	W	OPAD R
1	− 0.6	2.2	5.2	89	1020.0	6	6	3	24	2	5	10	2	−
2	− 2.7	− 5.7	4.0	80	1015.5	1	0	9	00	0	6	10	0	−
3	3.2	− 1.4	5.5	71	1012.7	6	0	9	23	4	6	10	1	−
4	− 0.5	− 1.4	5.5	95	1010.1	1	1	9	09	1	4	10	0	−
5	4.2	− 1.2	5.6	68	1008.0	3	1	9	14	2	7	03	0	−
6	5.2	4.5	8.4	95	1017.2	8	8	9	20	1	6	60	6	0.6
7	4.5	3.2	7.7	91	1018.0	8	8	9	22	4	5	10	1	−
8	3.4	1.5	6.8	87	1010.4	7	5	5	23	1	6	10	1	−
9	5.2	2.6	7.4	85	1007.5	7	1	9	12	4	6	10	1	−
10	4.6	0.8	6.5	76	1003.2	3	0	9	09	1	6	10	1	−
11	6.0	3.8	8.0	86	1010.2	6	0	9	21	2	6	10	1	−
12	2.7	1.9	7.0	96	1016.2	3	3	9	06	1	3	46	4	−
13	6.6	5.9	9.3	96	1012.3	8	6	2	08	8	5	58	6	2.2
14	2.9	0.6	6.4	86	1017.6	7	7	3	09	8	7	01	2	−
15	3.9	2.3	7.2	89	1011.0	8	8	5	19	1	6	10	2	−
16	3.6	2.9	7.5	95	1012.4	3	1	5	20	3	5	10	1	−
17	0.8	0.0	6.1	93	1012.1	8	2	4	36	2	5	73	6	1.1
18	0.0	− 0.3	6.0	98	1011.3	8	6	2	36	2	4	71	7	1.8
19	3.1	2.3	7.2	96	1016.5	8	8	2	08	4	4	10	1	−
20	4.2	2.5	7.3	89	1015.7	8	5	4	08	4	6	10	2	−
21	− 3.4	− 7.0	3.6	75	1026.1	2	0	9	04	3	7	03	0	−
22	− 4.0	− 7.8	3.4	73	1024.5	0	0	9	03	2	7	02	0	−
23	− 1.9	− 6.0	3.9	73	1013.2	7	7	9	07	4	7	03	1	−
24	− 3.7	− 4.8	4.3	93	1007.4	7	7	3	00	0	4	10	1	−
25	− 0.5	− 1.9	5.3	89	1001.5	7	5	9	25	3	5	10	2	−
26	− 1.5	− 3.3	4.8	87	1006.1	3	2	4	25	3	7	26	7	0.3
27	− 1.8	− 4.1	4.5	83	1004.5	7	7	5	26	4	7	01	7	0.2
28	3.6	2.5	7.3	92	999.8	8	4	5	14	1	6	10	1	−
29	2.2	− 0.7	5.8	82	1001.2	7	4	9	26	5	7	01	2	−
30	1.2	− 2.2	5.2	79	1009.3	7	7	9	17	1	7	01	2	−
31	0.8	0.5	6.3	98	1006.7	8	8	2	06	3	5	20	7	2.2

Godz. 13

1	5.9	− 2.4	5.1	55	1017.5	0	0	9	26	3	6	05	1	−
2	9.8	− 3.0	4.9	41	1013.7	6	0	9	23	3	6	05	1	−
3	13.2	1.0	6.6	43	1011.2	4	3	9	28	5	6	05	1	−
4	14.7	0.0	6.1	36	1006.4	1	1	9	20	6	8	03	0	−
5	14.8	3.2	7.7	46	1009.2	1	0	9	22	5	7	01	0	−
6	11.0	5.3	8.9	68	1016.8	7	5	5	19	1	7	02	6	0.9
7	11.9	3.4	7.8	55	1015.6	6	5	6	21	4	8	03	1	−
8	11.8	1.7	6.9	50	1011.0	5	2	6	28	8	8	01	2	−
9	16.7	4.1	8.2	43	1003.4	6	1	9	13	4	7	03	1	−
10	18.9	0.6	6.4	29	1001.5	1	0	9	06	1	7	01	1	−
11	16.8	3.0	7.6	40	1010.3	8	8	7	24	2	7	03	1	−
12	14.2	6.2	9.5	58	1012.5	6	6	5	06	3	6	05	4	−
13	4.4	3.4	7.8	93	1015.9	8	7	2	08	7	6	60	5	3.4
14	6.0	1.9	7.0	76	1015.1	8	5	4	07	6	7	03	2	−
15	9.2	3.9	8.1	70	1011.8	8	5	5	22	5	7	01	2	−
16	10.2	2.6	7.4	59	1010.2	7	5	5	23	4	7	03	1	−
17	1.0	0.5	6.3	96	1012.8	8	6	2	02	3	4	71	7	2.9
18	3.0	− 0.7	5.8	77	1012.5	8	8	4	00	0	5	10	7	0.6
19	8.0	4.1	8.2	76	1015.1	4	2	5	08	4	7	03	2	−
20	7.5	1.7	6.9	67	1017.0	7	6	4	07	8	7	03	2	−
21	1.0	−10.7	2.7	40	1026.5	3	3	6	05	6	8	02	0	−
22	3.5	− 6.3	3.8	48	1021.8	5	2	6	07	7	8	03	1	−
23	5.4	− 6.0	3.9	43	1019.9	6	4	6	08	5	8	03	2	−
24	5.9	− 4.1	4.5	49	1004.2	7	3	5	12	1	7	03	4	−
25	4.7	− 5.4	4.1	48	1001.2	6	6	5	26	8	7	26	1	0.0
26	2.7	− 1.9	5.3	70	1001.6	8	8	5	21	6	7	85	1	0.0
27	4.8	− 3.8	4.6	52	1002.4	7	2	5	21	7	8	03	1	−
28	12.2	3.4	7.8	55	994.2	8	3	6	21	6	7	03	2	−
29	4.7	− 5.4	4.1	48	1004.8	7	7	5	25	6	7	03	2	−
30	4.2	− 0.2	6.0	74	1008.7	8	3	5	15	3	7	01	2	−
31	2.1	1.8	7.0	98	1003.6	8	6	4	04	3	4	10	5	0.5

Godz. 19

1	4.3	− 3.0	4.9	59	1016.0	0	0	9	26	2	5	05	0	−
2	4.8	− 1.7	5.4	62	1013.9	0	0	9	22	1	6	05	1	−
3	8.0	0.8	6.5	60	1010.4	0	0	9	22	2	6	05	1	−
4	10.2	− 0.5	5.9	48	1006.6	0	0	9	17	2	8	01	0	−
5	10.2	2.8	7.5	60	1012.5	6	0	9	23	2	7	03	1	−
6	7.5	5.5	9.0	87	1018.0	8	8	4	24	2	6	10	6	0.0
7	6.8	3.0	7.6	77	1014.4	8	0	9	16	1	5	10	1	−
8	8.4	0.2	6.2	55	1011.5	0	0	9	27	1	7	01	1	−
9	12.3	2.8	7.5	52	1003.3	5	0	9	14	3	7	01	2	−
10	14.3	3.9	8.1	50	1003.7	7	7	5	33	1	7	01	8	0.0
11	9.2	6.5	9.7	83	1014.1	4	4	5	09	1	7	01	9	0.1
12	6.8	5.1	8.8	89	1012.1	8	8	3	36	4	5	10	1	−
13	3.8	3.0	7.6	96	1018.7	8	8	3	08	7	6	10	6	0.0
14	4.1	1.7	6.9	85	1012.1	8	8	4	09	5	7	02	6	0.0
15	5.9	2.6	7.4	79	1012.2	4	0	9	19	1	7	01	1	−
16	4.6	3.0	7.6	90	1009.8	5	3	5	20	2	7	03	8	2.8
17	0.4	− 0.2	6.0	95	1013.2	8	6	2	36	3	5	71	7	3.6
18	2.4	0.4	6.3	89	1014.8	2	0	9	06	2	6	10	1	−
19	6.2	4.3	8.3	87	1014.2	6	4	9	09	3	6	10	2	−
20	4.7	1.9	7.0	81	1020.6	8	8	3	04	6	6	10	2	−
21	0.1	− 9.0	3.1	49	1027.4	0	0	9	03	3	7	01	0	−
22	1.7	− 4.7	4.3	62	1018.5	6	6	5	07	4	7	01	1	−
23	2.3	− 4.1	4.5	63	1009.5	2	1	6	08	3	7	01	1	−
24	3.2	− 0.5	5.9	77	1003.2	8	5	5	27	2	7	03	2	−
25	1.5	− 1.4	5.5	82	1003.8	8	8	4	27	7	6	10	8	0.0
26	2.2	1.0	6.6	92	997.1	8	6	3	22	9	6	61	8	3.0
27	2.6	1.7	6.9	94	1001.4	8	6	4	18	1	6	58	6	1.2
28	6.0	5.0	8.7	93	993.9	8	6	4	18	3	6	63	6	3.3
29	2.9	− 3.5	4.7	63	1007.3	1	1	6	22	3	7	61	8	0.0
30	0.4	− 0.2	6.0	96	1008.7	8	6	3	05	2	4	73	6	5.4
31	1.9	1.4	6.7	96	1005.1	8	6	2	34	1	4	51	6	0.9

Godz. 01

DNI	TEMPERATURA POWIETRZA T	TEMPERATURA PUNKTU ROSY T_d	PRĘŻNOŚĆ PARY WODNEJ e	WILGOTNOŚĆ WZGLĘDNA U	CIŚNIENIE ATMOSFERYCZNE P_o	ZACHMURZENIE N	N_h	h	WIATR dd	v	WIDZIALNOŚĆ V	POGODA ww	W	OPAD R
1	0.5	- 1.7	5.4	86	1018.9	8	8	4	28	6	6	10	1	-
2	0.6	- 2.2	5.2	83	1017.0	0	0	9	23	3	6	10	0	-
3	0.9	- 0.2	6.0	91	1015.0	2	2	9	21	3	6	10	1	-
4	1.6	0.6	6.4	94	1013.1	0	0	9	00	0	6	10	1	-
5	3.5	2.6	7.4	94	1010.7	0	0	9	14	2	7	02	0	-
6	4.8	2.1	7.1	83	1016.8	3	3	9	23	2	7	03	0	-
7	7.3	5.0	8.7	85	1018.4	8	8	7	22	3	6	10	2	-
8	5.1	4.1	8.2	93	1015.0	0	0	9	19	4	6	10	1	-
9	0.0	- 1.2	5.6	91	1013.6	0	0	9	32	4	6	10	0	-
10	6.0	5.3	8.9	95	1006.1	0	0	9	07	4	6	10	0	-
11	6.7	6.3	9.5	97	1008.1	0	0	9	09	4	7	02	0	-
12	5.3	5.1	8.8	98	1015.9	3	3	6	24	1	6	10	1	-
13	8.0	7.3	10.2	94	1013.5	8	8	3	08	6	6	10	4	-
14	3.4	1.2	6.7	87	1023.0	8	8	4	09	8	6	10	2	-
15	3.1	2.3	7.2	94	1013.6	4	4	4	10	5	6	10	1	-
16	6.4	5.6	9.1	95	1014.4	0	0	9	21	3	6	10	1	-
17	5.2	5.2	8.8	100	1011.1	8	6	5	24	1	6	61	1	0.1
18	9.4	3.2	7.7	98	1010.5	8	8	1	28	4	3	51	4	0.0
19	1.6	1.6	6.9	100	1017.6	9	9	.	02	1	2	45	8	0.0
20	3.4	3.4	7.8	100	1016.4	8	8	2	08	3	3	46	1	-
21	- 2.0	- 6.1	4.5	85	1023.6	0	0	9	02	5	7	02	1	-
22	- 4.9	- 5.5	4.0	95	1024.8	0	0	9	33	5	7	02	0	-
23	- 4.6	- 5.2	4.1	96	1017.2	0	0	9	06	2	7	02	0	-
24	- 0.5	- 0.8	5.8	98	1009.1	0	0	9	09	6	7	02	0	-
25	1.6	- 0.7	4.8	85	1001.8	8	8	9	09	4	7	03	2	-
26	1.1	0.6	6.4	96	1003.1	8	8	3	27	5	6	10	8	0.5
27	2.9	2.6	7.4	98	996.9	8	3	3	23	6	6	61	7	2.1
28	3.7	3.7	8.0	100	1001.8	8	6	5	14	1	6	60	6	0.6
29	5.2	4.4	8.4	95	998.3	7	5	5	26	8	6	21	2	0.3
30	- 1.9	- 2.1	5.2	98	1011.3	4	2	9	14	1	5	10	1	-
31	3.3	3.3	7.7	100	1007.6	8	8	2	05	4	6	10	6	2.8

Godz. 13

1	5.6	- 1.2	5.6	62	1018.1	1	1	9	26	6	6	05	1	-
2	10.1	- 3.3	4.8	39	1015.0	1	1	9	23	6	6	05	0	-
3	12.5	1.5	6.8	47	1012.7	2	0	9	21	5	6	05	1	-
4	15.3	3.9	8.1	47	1009.4	2	0	9	20	6	8	01	1	-
5	15.2	1.9	7.0	40	1011.1	4	0	9	20	7	7	03	0	-
6	14.4	2.6	7.4	45	1017.5	3	1	6	27	3	7	03	1	-
7	11.7	6.5	9.7	71	1017.0	7	3	6	25	3	6	10	2	-
8	13.5	5.1	8.8	57	1011.2	5	1	7	21	4	7	01	1	-
9	18.0	5.6	9.1	44	1007.0	0	0	9	09	7	7	02	4	-
10	15.9	6.1	9.4	52	1004.9	5	0	9	09	6	7	02	2	-
11	14.6	5.8	9.2	56	1011.7	6	6	7	23	8	6	05	1	-
12	15.3	6.4	9.6	59	1013.7	6	6	9	21	8	7	02	1	-
13	6.4	4.2	8.2	93	1018.1	8	8	3	06	8	6	10	6	2.4
14	6.5	1.9	7.0	83	1020.8	8	8	4	10	14	7	03	2	-
15	10.4	4.3	8.3	66	1016.4	7	7	5	18	4	8	02	2	-
16	12.7	4.4	8.4	57	1011.4	5	4	5	21	5	7	03	1	-
17	6.8	6.6	9.7	99	1010.9	7	7	3	36	7	5	10	2	-
18	4.9	4.7	8.5	98	1013.3	8	8	2	00	0	5	10	2	-
19	5.0	4.3	8.3	98	1018.7	8	8	3	09	5	5	10	5	0.0
20	9.2	2.1	7.1	61	1017.0	7	7	5	03	6	7	05	2	-
21	1.9	- 7.8	3.4	49	1024.8	5	5	5	01	7	8	02	1	-
22	4.6	- 4.7	4.3	50	1022.1	5	5	6	07	6	8	02	1	-
23	6.3	- 5.0	4.2	44	1012.6	5	1	6	09	8	8	03	1	-
24	6.4	0.4	6.3	66	1005.8	7	7	6	09	4	7	05	7	0.0
25	2.1	2.1	7.1	100	1001.0	8	6	3	27	6	6	61	5	1.3
26	3.3	- 3.8	4.6	60	1003.9	6	6	5	24	6	7	03	8	0.4
27	5.1	- 3.8	4.6	51	1004.5	5	1	9	25	4	7	01	1	-
28	11.0	4.1	8.2	62	997.0	7	3	6	20	10	7	02	2	-
29	4.9	2.5	7.4	85	1005.2	8	4	4	23	3	6	61	6	0.8
30	3.3	2.5	7.3	94	1009.0	8	5	3	12	1	6	61	6	3.9
31	5.7	5.2	8.9	97	1003.7	8	8	2	07	4	4	20	5	0.2

Godz. 07

DNI	TEMPERATURA POWIETRZA T	TEMPERATURA PUNKTU ROSY T_d	PRĘŻNOŚĆ PARY WODNEJ e	WILGOTNOŚĆ WZGLĘDNA U	CIŚNIENIE ATMOSFERYCZNE P_o	ZACHMURZENIE N	N_h	h	WIATR dd	v	WIDZIALNOŚĆ V	POGODA ww	W	OPAD R
1	- 0.8	- 1.7	5.4	95	1019.0	4	1	5	25	4	6	10	1	-
2	- 1.3	- 4.7	4.3	79	1016.3	0	0	9	22	2	5	10	0	-
3	3.5	0.8	6.5	82	1014.1	5	5	9	22	4	5	10	1	-
4	1.3	0.5	6.3	95	1012.2	5	0	9	08	2	6	10	1	-
5	- 1.2	- 1.2	5.6	100	1012.2	4	1	9	07	3	5	10	0	-
6	0.1	0.1	6.2	100	1019.6	5	5	6	00	0	6	10	1	-
7	3.8	3.1	7.6	95	1018.5	6	6	5	00	0	5	10	1	-
8	4.5	4.3	8.3	98	1012.9	4	0	9	15	3	7	03	0	-
9	1.1	1.1	6.6	100	1012.2	3	3	6	07	3	3	44	4	-
10	3.9	3.7	7.9	98	1006.2	6	0	9	09	4	5	10	1	-
11	2.9	2.9	7.5	100	1010.7	4	0	9	05	3	6	10	1	-
12	6.2	5.5	9.0	95	1010.6	7	7	7	22	2	6	10	1	-
13	6.1	5.9	9.3	98	1014.5	8	8	2	06	6	5	61	5	0.0
14	3.3	0.8	6.5	85	1021.9	8	8	4	11	10	6	10	2	-
15	2.9	2.6	7.4	98	1014.9	8	6	6	09	6	6	10	1	-
16	5.0	3.9	8.1	93	1013.5	5	5	9	00	0	6	10	1	-
17	4.1	3.6	7.9	97	1011.0	8	5	5	33	1	5	10	6	0.0
18	2.4	2.1	7.1	98	1011.5	8	8	2	25	2	5	20	4	0.4
19	3.9	3.9	8.1	100	1018.5	8	8	1	09	4	2	51	4	0.0
20	2.7	2.7	7.4	100	1017.0	8	8	2	04	5	5	10	4	-
21	- 3.1	- 6.0	3.9	81	1024.8	0	0	9	36	7	7	02	0	-
22	- 3.5	- 4.9	4.2	91	1025.8	2	0	9	00	0	7	03	0	-
23	- 2.6	- 3.8	4.6	90	1015.6	2	0	9	06	5	7	02	0	-
24	0.1	- 0.5	5.9	96	1007.9	7	3	6	10	2	6	10	1	-
25	1.1	0.2	6.2	93	1000.6	8	8	2	00	0	6	60	2	0.0
26	0.3	- 1.2	5.6	90	1004.8	2	2	4	27	7	6	22	8	0.0
27	0.3	- 2.2	5.2	83	1003.0	1	1	4	26	7	7	01	7	1.4
28	5.6	3.4	7.8	86	998.3	7	0	9	19	3	6	10	6	0.0
29	1.8	1.3	6.7	96	1001.8	8	6	3	34	2	6	61	7	4.4
30	1.3	1.3	6.7	100	1010.6	8	6	3	12	2	4	61	6	1.3
31	3.4	3.4	7.8	100	1006.2	8	8	2	04	4	4	91	2	0.0

Godz. 19

1	0.0	- 0.9	5.7	93	1016.7	0	0	9	23	3	6	10	1	-
2	5.8	- 0.9	5.7	62	1014.6	7	7	9	28	4	6	05	1	-
3	7.9	2.6	7.4	70	1012.5	6	6	7	20	4	6	10	1	-
4	7.9	2.1	7.1	66	1010.2	0	0	9	18	6	7	01	0	-
5	9.9	2.8	7.5	61	1013.5	2	2	9	19	5	7	03	1	-
6	10.0	5.0	9.7	71	1018.0	6	6	7	00	0	6	10	1	-
7	6.3	5.3	8.9	93	1016.3	6	6	9	16	2	6	10	6	0.0
8	8.7	5.0	8.7	73	1012.7	2	0	9	24	7	6	10	1	-
9	11.8	7.4	10.3	75	1006.7	4	0	9	07	5	7	01	1	-
10	11.6	7.3	10.2	74	1005.6	3	3	9	06	4	7	02	1	-
11	11.7	6.8	9.9	72	1013.7	8	4	6	23	3	6	10	2	-
12	8.0	7.6	10.4	97	1013.3	8	8	2	00	7	5	10	1	-
13	3.5	2.1	7.1	91	1021.9	8	8	3	03	8	6	10	6	0.1
14	3.5	1.9	7.0	89	1016.7	8	8	4	10	15	6	10	2	-
15	7.5	4.1	8.2	79	1013.9	1	1	9	30	4	7	02	1	-
16	6.9	4.8	8.6	86	1010.4	0	0	9	23	2	7	01	1	-
17	4.3	4.1	8.2	98	1010.0	7	7	2	36	7	5	21	6	9.4
18	4.9	4.7	8.5	98	1016.2	6	3	6	05	2	6	10	2	-
19	4.9	4.4	8.4	97	1016.8	3	3	9	07	3	5	30	1	-
20	4.5	1.5	6.8	81	1020.2	7	7	6	01	4	6	10	2	-
21	- 1.9	- 7.8	3.4	65	1025.8	1	1	9	33	4	8	01	1	-
22	0.0	- 5.4	4.1	65	1018.9	1	1	7	08	4	8	01	1	-
23	2.4	- 2.7	5.0	69	1010.9	2	2	9	09	7	7	02	1	-
24	5.4	- 1.7	5.4	60	1009.5	7	3	6	06	5	6	05	2	-
25	1.4	1.1	6.6	98	1002.1	7	7	5	22	3	6	10	6	0.5
26	1.6	1.1	6.6	95	998.9	8	5	5	20	8	6	10	2	-
27	4.3	3.8	8.0	97	1003.4	8	5	5	25	3	7	61	6	0.2
28	9.5	5.8	9.2	77	996.2	6	4	6	18	6	7	02	2	-
29	3.2	1.7	6.9	89	1008.5	5	3	5	19	4	6	10	6	0.0
30	2.9	2.9	7.5	100	1008.4	8	6	2	01	3	6	61	6	4.6
31	6.8	5.8	9.2	94	1001.2	8	8	4	26	5	5	61	2	0.8

Godz. 01

DNI	TEMPERATURA POWIETRZA T	TEMPERATURA PUNKTU ROSY T_d	PRĘŻNOŚĆ PARY WODNEJ e	WILGOTNOŚĆ WZGLĘDNA U	CIŚNIENIE ATMOSFERYCZNE P_o	ZACHMURZENIE N	N_h	h	WIATR dd	v	WIDZIALNOŚĆ V	POGODA ww	W	OPAD R
1	0.3	− 2.2	5.2	84	1021.2	8	8	4	22	3	6	10	1	−
2	− 2.1	− 3.8	4.6	89	1017.0	0	0	9	00	0	5	10	0	−
3	− 1.3	− 2.2	5.2	95	1015.3	0	0	9	00	0	5	10	0	−
4	0.0	− 0.9	5.7	95	1012.1	0	0	9	34	2	5	10	1	−
5	1.1	− 0.9	5.7	87	1009.9	0	0	9	36	2	7	02	0	−
6	3.3	1.7	6.9	89	1017.2	7	5	9	00	0	7	03	2	−
7	5.1	4.4	8.4	95	1016.3	8	8	6	18	2	6	10	2	−
8	1.5	0.8	6.5	96	1014.1	0	0	9	35	2	5	10	0	−
9	0.2	− 0.4	5.9	96	1012.6	0	0	9	04	3	6	10	0	−
10	7.1	2.3	7.2	72	1004.3	7	0	9	03	3	8	03	1	−
11	3.9	1.5	6.8	85	1008.5	0	0	9	00	0	6	10	1	−
12	3.4	3.4	7.8	100	1016.5	2	0	9	99	2	2	46	8	0.6
13	7.2	6.8	9.9	97	1018.4	8	8	2	07	7	5	10	2	−
14	3.6	2.1	7.1	89	1020.6	8	6	4	07	7	6	10	2	−
15	2.6	1.8	7.0	95	1012.1	8	5	5	02	5	6	10	2	−
16	6.0	4.4	8.4	90	1014.6	8	8	6	25	2	7	02	6	0.0
17	4.5	3.2	7.7	91	1011.4	7	4	5	30	3	6	10	1	−
18	0.7	− 0.1	6.0	95	1012.5	8	8	4	32	3	7	70	7	5.9
19	1.9	1.4	6.7	96	1017.3	8	8	4	06	1	5	10	2	−
20	5.1	4.1	8.2	93	1015.4	8	8	9	02	5	6	10	2	−
21	− 0.8	− 4.1	4.5	78	1024.0	0	0	9	03	5	8	01	1	−
22	− 2.4	− 5.7	4.0	79	1027.5	0	0	9	32	4	5	02	0	−
23	− 1.3	− 3.0	4.9	88	1016.2	0	0	9	06	3	7	02	1	−
24	− 1.0	− 3.0	4.9	87	1008.9	6	3	9	00	0	7	03	1	−
25	1.4	0.9	6.5	96	1002.4	8	8	2	25	2	5	10	6	0.4
26	0.1	− 1.4	5.5	89	1006.1	8	8	4	27	7	5	71	7	0.3
27	1.0	− 0.2	6.0	91	999.6	8	8	4	28	7	6	68	6	2.4
28	3.0	2.3	7.2	96	1000.3	8	8	5	01	2	5	21	6	0.9
29	2.6	1.9	7.0	95	999.5	8	8	4	21	5	7	03	8	3.4
30	− 1.1	− 2.7	5.0	88	1010.2	6	0	9	00	0	7	03	1	−
31	0.9	0.4	6.3	96	1008.8	8	8	2	05	3	6	10	7	2.3

Godz. 07

DNI	TEMPERATURA POWIETRZA T	TEMPERATURA PUNKTU ROSY T_d	PRĘŻNOŚĆ PARY WODNEJ e	WILGOTNOŚĆ WZGLĘDNA U	CIŚNIENIE ATMOSFERYCZNE P_o	ZACHMURZENIE N	N_h	h	WIATR dd	v	WIDZIALNOŚĆ V	POGODA ww	W	OPAD R
1	− 1.3	− 3.0	4.9	85	1023.3	3	2	6	22	3	5	10	1	−
2	− 3.8	− 4.3	4.4	96	1016.7	1	0	9	29	1	5	10	0	−
3	− 1.5	− 2.1	5.2	96	1014.5	5	5	9	00	0	5	10	1	−
4	− 1.1	− 1.7	5.4	95	1013.0	3	0	9	35	2	4	10	0	−
5	1.9	− 0.7	5.8	84	1010.2	3	0	9	04	2	6	10	0	−
6	2.7	1.7	6.9	92	1010.5	8	8	9	00	0	6	10	2	−
7	3.7	3.2	7.7	97	1019.0	8	3	6	24	1	2	42	2	−
8	1.0	0.2	6.2	95	1012.0	3	2	6	33	3	5	10	0	−
9	2.5	2.0	7.0	96	1009.2	3	0	9	01	4	5	10	1	−
10	3.7	1.2	6.7	85	1005.0	2	0	9	05	3	7	02	1	−
11	3.0	2.1	7.1	94	1011.4	6	2	9	28	2	5	10	1	−
12	1.5	1.5	6.8	100	1017.5	2	2	9	00	0	2	42	4	−
13	6.7	6.3	9.5	97	1013.1	8	6	2	06	7	4	61	5	16.1
14	3.4	1.5	6.8	87	1018.9	8	8	6	07	5	6	10	2	−
15	2.6	2.1	7.1	96	1012.1	7	3	6	00	0	5	10	1	−
16	1.7	1.4	6.8	98	1013.6	2	2	7	00	0	7	01	1	−
17	2.5	0.5	6.4	89	1012.3	8	5	4	35	2	7	60	2	0.0
18	0.2	0.2	6.2	100	1012.1	8	4	2	28	1	4	73	7	1.5
19	3.4	3.4	7.8	100	1017.9	8	8	1	04	4	3	42	2	−
20	3.4	2.8	7.5	97	1016.8	8	8	2	07	6	5	10	2	−
21	− 2.4	− 5.7	4.0	77	1028.6	2	0	9	03	5	8	02	0	−
22	− 2.7	− 6.0	3.9	78	1026.2	0	0	9	36	2	7	02	0	−
23	− 1.7	− 4.1	4.5	84	1014.1	5	5	9	07	3	7	03	1	−
24	− 2.0	− 2.6	5.1	96	1006.0	3	3	9	00	0	5	10	1	−
25	0.7	− 0.7	5.8	89	1001.4	8	8	4	27	4	5	10	2	−
26	− 0.9	− 2.2	5.2	90	1007.2	5	5	4	25	5	7	22	2	0.1
27	− 1.5	− 3.0	4.6	84	1004.6	0	0	9	20	4	7	02	7	0.8
28	1.5	0.8	6.5	96	997.5	5	3	6	35	2	6	10	1	−
29	2.7	0.4	6.3	86	1001.7	8	5	6	26	5	7	02	6	0.2
30	0.6	− 0.9	5.7	89	1010.3	8	8	9	32	3	6	10	2	−
31	1.7	1.7	6.9	100	1006.6	8	8	2	06	3	5	51	5	1.6

Godz. 13

DNI	TEMPERATURA POWIETRZA T	TEMPERATURA PUNKTU ROSY T_d	PRĘŻNOŚĆ PARY WODNEJ e	WILGOTNOŚĆ WZGLĘDNA U	CIŚNIENIE ATMOSFERYCZNE P_o	ZACHMURZENIE N	N_h	h	WIATR dd	v	WIDZIALNOŚĆ V	POGODA ww	W	OPAD R
1	4.9	− 1.7	5.4	62	1016.5	0	0	9	21	3	6	05	1	−
2	11.2	− 1.4	5.5	41	1014.6	2	1	9	13	2	7	02	0	−
3	12.1	1.9	7.0	50	1012.3	5	5	9	18	3	5	05	2	−
4	13.4	4.8	8.6	56	1007.7	1	1	9	06	2	6	05	0	−
5	15.1	3.9	8.1	46	1010.8	2	0	9	24	5	8	01	1	−
6	10.8	6.4	9.6	75	1018.1	6	3	6	36	1	7	21	2	0.1
7	11.5	4.4	8.4	61	1017.0	5	3	5	19	2	7	03	4	−
8	12.5	3.2	7.7	53	1011.7	5	3	5	26	9	7	02	1	−
9	15.9	8.8	11.3	63	1004.8	6	0	9	07	3	6	05	1	−
10	17.8	3.9	8.1	40	1002.4	2	0	9	07	4	7	01	1	−
11	16.0	6.4	9.6	60	1011.6	8	2	9	16	1	6	05	2	−
12	12.6	8.0	10.7	73	1014.2	6	6	9	03	4	6	10	4	−
13	4.9	4.4	8.4	97	1016.6	8	8	2	05	8	5	61	6	4.7
14	6.0	3.4	7.8	84	1016.2	8	4	5	06	10	6	10	2	−
15	11.1	4.4	8.4	63	1012.7	6	3	5	24	3	7	03	2	−
16	11.8	3.2	7.7	55	1010.4	6	6	6	17	3	8	03	1	−
17	1.2	0.4	6.3	93	1013.0	8	8	3	33	3	6	70	6	1.8
18	3.4	0.2	6.2	80	1013.6	7	7	4	00	0	8	01	7	0.7
19	6.8	4.6	8.5	87	1017.1	5	3	4	06	6	5	10	5	0.0
20	8.0	4.1	8.2	76	1018.0	8	8	5	04	7	6	10	2	−
21	0.7	− 6.0	3.9	61	1026.5	5	5	5	03	5	8	02	1	−
22	3.0	− 4.4	4.6	57	1022.3	5	5	5	06	6	7	02	1	−
23	4.7	− 3.0	4.9	58	1011.1	5	2	6	04	6	7	03	2	−
24	5.5	− 1.2	5.6	61	1005.4	6	6	9	09	3	6	05	1	−
25	5.2	− 2.7	5.0	57	1001.9	6	5	5	23	6	6	05	7	0.0
26	3.3	− 3.0	4.9	64	1002.9	7	7	5	23	7	8	02	8	0.2
27	5.0	− 2.2	5.2	59	1003.5	5	3	5	18	3	8	03	1	−
28	11.4	3.6	7.9	59	995.2	8	1	5	11	5	7	03	2	−
29	5.4	− 1.9	5.3	59	1005.7	7	5	5	24	7	7	03	2	−
30	2.6	1.2	6.7	90	1009.6	8	6	4	07	3	6	61	2	0.5
31	3.6	3.6	7.9	100	1003.4	8	8	1	07	5	4	20	8	0.2

Godz. 19

DNI	TEMPERATURA POWIETRZA T	TEMPERATURA PUNKTU ROSY T_d	PRĘŻNOŚĆ PARY WODNEJ e	WILGOTNOŚĆ WZGLĘDNA U	CIŚNIENIE ATMOSFERYCZNE P_o	ZACHMURZENIE N	N_h	h	WIATR dd	v	WIDZIALNOŚĆ V	POGODA ww	W	OPAD R
1	1.3	− 2.4	5.1	77	1017.0	0	0	9	19	1	6	10	0	−
2	3.4	0.8	6.5	84	1015.0	0	0	9	00	0	6	10	1	−
3	6.5	3.2	7.7	69	1011.8	5	2	7	00	0	5	10	1	−
4	9.3	− 0.2	6.0	51	1007.6	0	0	9	25	3	7	01	0	−
5	9.1	2.1	7.1	62	1014.0	7	0	9	24	2	8	02	1	−
6	7.1	6.4	9.6	95	1018.4	8	5	6	00	0	6	10	6	1.0
7	5.7	5.4	9.8	86	1015.5	0	0	9	30	1	7	01	1	−
8	7.2	2.1	7.1	70	1012.9	3	0	9	00	0	7	01	1	−
9	12.4	3.8	8.0	55	1004.6	3	0	9	36	3	8	01	1	−
10	11.1	4.6	8.5	64	1005.0	5	3	7	08	3	6	05	1	−
11	9.1	7.3	10.6	92	1015.0	8	8	5	32	2	6	80	9	5.8
12	9.7	2.6	7.4	62	1013.6	7	0	9	35	6	5	05	2	−
13	7.8	6.0	9.6	96	1020.1	8	6	3	07	8	6	10	5	0.6
14	8.7	2.5	7.3	91	1013.5	8	8	4	03	7	7	02	2	−
15	7.6	6.2	9.5	91	1013.3	3	2	6	28	1	7	01	1	−
16	6.6	5.1	8.8	91	1010.8	5	5	5	17	2	7	01	9	0.4
17	0.2	0.2	6.2	100	1013.3	8	6	2	34	4	5	71	6	3.3
18	8.7	2.6	7.3	91	1015.7	8	8	4	02	3	6	10	2	−
19	6.4	5.5	9.0	93	1015.4	5	0	9	06	6	6	10	2	−
20	4.7	2.6	7.3	86	1020.5	8	8	5	02	9	6	10	2	−
21	− 0.1	− 6.3	3.8	63	1027.0	0	0	9	32	4	8	01	1	−
22	1.8	− 2.7	5.0	72	1019.2	6	5	5	04	3	7	02	2	−
23	2.0	− 1.9	5.3	78	1009.7	3	2	5	05	4	7	01	1	−
24	2.7	1.9	7.0	95	1003.4	8	8	5	30	2	6	10	6	2.0
25	0.9	0.4	6.3	95	1004.1	8	5	4	25	4	5	22	2	0.6
26	2.9	0.8	6.5	90	998.1	8	8	4	21	6	6	61	8	2.5
27	3.7	2.5	7.3	91	1002.6	8	4	4	00	0	6	21	6	0.1
28	6.7	6.2	9.6	97	994.1	8	6	6	36	2	5	21	6	2.8
29	3.2	− 2.4	5.1	67	1008.2	5	1	9	17	1	7	01	1	−
30	0.2	− 0.1	6.1	98	1009.1	8	6	1	04	3	4	71	6	6.8
31	3.5	3.3	7.7	98	1005.0	8	7	2	30	3	5	61	5	0.0

Godz. 01

DNI	TEMPERATURA POWIETRZA T	TEMPERATURA PUNKTU ROSY T_d	PRĘŻNOŚĆ PARY WODNEJ e	WILGOTNOŚĆ WZGLĘDNA U	CIŚNIENIE ATMOSFERYCZNE P_o	ZACHMURZENIE N	N_h	h	WIATR dd	v	WIDZIALNOŚĆ V	POGODA ww	W	OPAD R
1	1.1	- 3.3	4.8	73	1020.4	8	8	5	32	2	7	02	1	-
2	- 2.1	- 3.3	4.8	93	1018.1	0	0	9	00	0	6	10	0	-
3	- 0.4	- 2.4	5.1	85	1016.0	0	0	9	00	0	6	10	1	-
4	1.6	0.2	6.2	90	1012.9	0	0	9	00	0	5	10	0	-
5	4.9	0.2	6.2	72	1009.8	0	0	9	00	0	7	02	0	-
6	5.0	2.5	7.3	83	1016.8	7	7	5	00	0	7	02	1	-
7	3.5	2.1	7.1	91	1019.3	8	8	5	00	0	7	02	2	-
8	3.2	1.7	6.9	89	1014.8	0	0	9	00	0	6	10	0	-
9	1.8	0.6	6.4	92	1012.8	0	0	9	00	0	6	10	1	-
10	4.0	2.1	7.1	88	1005.6	0	0	9	00	0	7	02	0	-
11	4.6	2.8	7.5	88	1008.6	0	0	9	00	0	7	02	0	-
12	4.3	3.2	7.7	93	1017.1	0	0	9	00	0	7	02	1	-
13	7.2	6.5	9.7	96	1011.7	8	8	4	36	1	5	61	2	0.5
14	3.6	1.2	6.7	85	1020.5	8	8	5	00	0	6	10	2	-
15	2.9	1.9	7.0	92	1013.1	7	7	5	00	0	6	10	1	-
16	5.4	2.8	7.5	85	1014.7	5	3	5	00	0	7	01	1	-
17	5.6	4.6	8.5	93	1010.7	8	8	5	00	0	6	10	8	0.1
18	1.0	0.2	6.2	95	1011.7	8	8	5	00	0	6	10	6	0.5
19	3.9	2.8	7.5	93	1017.0	8	8	5	00	0	6	10	2	-
20	5.0	3.8	8.0	91	1015.0	8	5	5	00	0	6	10	2	-
21	- 0.4	- 3.8	4.6	77	1023.0	5	5	5	03	2	6	10	2	-
22	- 1.2	- 6.7	3.7	66	1027.4	5	5	5	00	0	7	01	1	-
23	- 3.2	- 4.1	4.5	91	1016.0	0	0	9	00	0	7	02	0	-
24	- 0.4	- 2.2	5.2	88	1008.5	7	4	5	00	0	7	03	2	-
25	2.2	0.4	6.3	88	1001.4	8	8	5	00	0	6	10	2	-
26	- 0.4	- 1.2	5.6	95	1005.1	8	6	4	28	6	6	71	7	0.5
27	0.9	0.0	6.1	95	999.2	8	8	4	29	8	5	86	2	0.9
28	3.2	2.1	7.1	92	1001.1	8	3	5	00	0	6	10	2	-
29	5.3	1.0	6.6	75	998.1	8	8	5	00	0	7	03	8	0.5
30	0.1	- 1.4	5.5	89	1010.4	6	0	9	00	0	7	03	1	-
31	2.3	1.5	6.8	96	1008.0	8	8	4	00	0	6	10	2	-

Godz. 07

DNI	TEMPERATURA POWIETRZA T	TEMPERATURA PUNKTU ROSY T_d	PRĘŻNOŚĆ PARY WODNEJ e	WILGOTNOŚĆ WZGLĘDNA U	CIŚNIENIE ATMOSFERYCZNE P_o	ZACHMURZENIE N	N_h	h	WIATR dd	v	WIDZIALNOŚĆ V	POGODA ww	W	OPAD R
1	- 2.2	- 5.0	4.2	81	1020.6	0	0	9	00	0	6	10	1	-
2	- 3.6	- 5.0	4.2	91	1018.0	0	0	9	00	0	6	10	0	-
3	- 0.9	- 2.2	5.2	90	1015.8	5	0	9	00	0	5	10	1	-
4	2.4	1.2	6.7	92	1011.4	4	0	9	00	0	5	10	1	-
5	0.0	- 0.9	5.7	93	1011.4	6	0	9	00	0	6	10	1	-
6	4.2	2.5	7.3	88	1018.4	8	8	5	00	0	8	02	2	-
7	2.1	1.5	6.8	95	1019.9	7	7	5	00	0	5	10	2	-
8	4.7	2.8	7.5	85	1012.2	5	3	9	28	1	6	10	1	-
9	- 0.6	- 0.7	5.8	100	1011.4	9	9	4	00	0	1	43	0	-
10	1.9	0.4	6.3	90	1005.4	2	0	9	00	0	7	03	0	-
11	3.7	2.1	7.1	89	1011.2	8	8	5	00	0	7	02	1	-
12	1.6	1.0	6.6	95	1017.5	3	2	9	00	0	5	10	0	-
13	7.8	6.4	9.6	91	1011.9	8	8	4	07	2	5	10	6	1.1
14	3.2	0.4	6.3	83	1019.2	7	7	5	00	0	7	01	2	-
15	8.3	3.2	7.7	70	1012.3	7	4	5	17	1	6	03	1	-
16	3.2	2.5	7.3	94	1013.8	7	7	5	00	0	7	02	2	-
17	3.6	2.5	7.3	92	1011.3	8	8	4	34	1	6	10	8	3.2
18	0.7	0.2	6.2	96	1011.4	8	5	4	00	0	6	71	7	1.1
19	2.6	2.3	7.2	98	1017.6	8	8	5	00	0	2	46	2	-
20	4.2	3.2	7.7	93	1015.7	8	8	5	06	2	5	10	6	0.0
21	- 2.8	- 5.7	4.0	81	1024.7	5	5	5	36	2	7	03	1	-
22	- 3.6	- 6.7	3.7	79	1026.0	2	0	9	00	0	8	03	1	-
23	- 3.6	- 4.4	4.4	94	1014.9	8	8	5	00	0	6	10	1	-
24	- 0.2	- 1.4	5.5	91	1007.4	8	8	5	00	0	6	10	2	-
25	0.4	- 0.5	5.9	93	1001.3	8	8	4	27	2	3	68	4	1.0
26	- 1.0	- 3.0	4.9	87	1006.4	7	7	4	28	2	6	85	7	0.2
27	- 1.2	- 4.1	4.5	79	1004.1	5	3	5	27	3	7	22	8	0.9
28	1.4	0.8	6.5	95	997.8	7	7	5	00	0	6	28	4	-
29	2.4	1.7	6.9	96	1001.2	8	8	5	00	0	7	03	8	1.2
30	0.3	0.0	6.1	98	1010.4	8	6	4	00	0	6	71	2	0.5
31	2.1	1.9	7.0	98	1006.0	8	8	4	00	0	4	51	6	0.3

Godz. 13

1	5.2	- 3.8	4.6	52	1018.3	0	0	9	00	0	6	10	0	-
2	9.0	- 1.7	5.4	47	1014.8	2	0	9	29	1	6	05	0	-
3	11.6	- 0.2	6.0	44	1012.6	1	0	9	00	8	5	05	1	-
4	15.1	2.5	7.3	43	1007.6	2	1	9	18	4	8	02	0	-
5	16.2	3.8	8.0	44	1009.8	3	0	9	18	4	8	01	1	-
6	11.3	3.4	7.8	59	1017.5	6	4	5	00	0	7	03	2	-
7	11.6	2.3	7.2	53	1016.8	8	2	5	33	1	6	05	2	-
8	14.1	2.5	7.3	45	1011.3	4	1	5	00	0	8	01	2	-
9	18.4	3.2	7.7	37	1005.0	6	2	9	16	3	7	03	4	-
10	19.0	1.7	6.9	31	1002.9	5	2	5	22	3	8	03	1	-
11	13.0	4.8	8.6	58	1011.9	8	8	5	00	0	7	02	2	-
12	13.4	6.1	9.4	61	1012.2	7	1	5	00	0	7	01	1	-
13	7.3	4.4	8.4	82	1015.5	8	8	5	08	2	6	10	2	-
14	10.5	4.4	8.4	66	1014.6	6	4	5	05	2	8	01	2	-
15	12.4	3.8	8.0	55	1012.3	6	4	5	20	2	8	01	2	-
16	11.7	2.5	7.3	53	1010.3	7	7	5	00	0	7	25	1	0.0
17	3.7	2.8	7.5	94	1011.2	8	8	4	00	0	5	10	6	0.4
18	5.1	1.5	6.8	77	1012.5	8	8	5	00	0	7	02	7	0.3
19	12.4	3.8	8.0	55	1015.1	5	3	5	00	0	7	03	4	-
20	5.6	4.6	8.5	93	1017.3	8	8	5	23	2	5	10	2	-
21	1.3	- 7.8	3.4	51	1025.7	4	4	5	02	2	7	01	1	-
22	3.0	- 6.7	3.7	49	1022.0	7	7	5	09	2	8	03	1	-
23	4.7	- 4.7	4.3	49	1010.5	8	8	5	09	3	8	02	2	-
24	6.4	0.4	6.3	66	1004.4	7	7	5	00	0	7	02	7	0.0
25	3.3	- 0.2	6.0	77	1002.3	7	7	5	00	0	6	10	7	4.7
26	4.8	- 3.5	4.7	55	1003.8	6	5	5	24	5	8	02	8	0.2
27	6.9	- 2.7	5.0	50	1003.3	7	2	5	21	3	8	03	1	-
28	11.2	3.6	7.9	60	998.7	7	5	5	19	5	8	02	2	-
29	7.4	- 0.9	5.7	55	1004.7	7	7	5	24	5	8	02	2	-
30	3.5	2.1	7.1	91	1008.9	8	6	4	02	2	6	60	7	2.0
31	6.6	5.9	9.3	95	1002.6	8	8	4	32	1	6	10	5	0.2

Godz. 19

1	2.3	- 2.7	5.0	69	1017.1	0	0	9	00	0	6	10	0	-
2	4.3	- 1.4	5.5	67	1015.4	5	0	9	00	0	6	05	1	-
3	5.9	0.2	6.2	67	1013.0	0	0	9	00	0	5	05	0	-
4	10.6	0.4	6.3	50	1007.9	0	0	9	19	3	8	01	0	-
5	9.5	2.1	7.1	59	1013.5	4	2	9	00	0	8	01	1	-
6	9.2	3.4	7.8	65	1017.9	6	6	5	00	0	7	01	2	-
7	8.6	3.8	8.0	72	1015.7	2	2	5	00	0	6	10	1	-
8	9.4	2.3	7.2	62	1012.4	6	0	9	00	0	7	01	2	-
9	12.6	1.9	7.0	48	1005.3	3	1	9	00	0	7	01	1	-
10	13.7	1.9	7.0	45	1004.5	1	0	5	12	1	8	01	1	-
11	10.8	5.6	9.1	70	1014.2	8	4	5	30	1	8	03	2	-
12	11.7	5.9	9.3	67	1011.1	7	3	5	00	0	7	01	2	-
13	4.7	2.8	7.5	88	1019.0	8	8	5	04	3	6	10	2	-
14	5.2	1.9	7.0	79	1013.3	3	1	9	00	0	7	01	1	-
15	8.6	2.6	7.4	65	1013.6	3	3	5	00	0	8	01	1	-
16	6.2	4.3	8.3	87	1010.8	8	8	4	33	3	7	80	2	0.3
17	1.3	1.0	6.6	98	1011.8	8	6	4	00	0	6	61	6	3.4
18	5.1	4.4	8.4	95	1014.6	6	3	5	00	0	7	03	1	-
19	8.8	3.9	8.1	72	1014.6	7	4	5	02	1	7	03	2	-
20	5.4	1.5	6.8	77	1019.2	8	8	5	03	5	6	10	2	-
21	0.3	- 7.4	3.5	56	1026.0	2	2	5	34	2	8	01	1	-
22	1.2	- 6.7	3.7	57	1018.6	3	2	5	00	8	8	01	1	-
23	3.6	- 4.1	4.5	57	1009.6	7	2	5	00	0	8	01	2	-
24	5.4	0.0	6.1	68	1002.7	8	4	5	00	0	7	01	2	-
25	1.4	- 0.7	5.8	85	1002.9	7	7	5	28	4	6	10	2	-
26	2.0	0.0	6.1	87	1000.4	8	8	4	24	1	7	26	2	8.0
27	4.6	2.1	7.1	84	1002.9	8	3	5	00	8	6	10	6	1.0
28	9.6	4.3	8.3	70	994.0	6	4	5	12	3	8	03	2	-
29	5.5	- 3.3	4.8	52	1008.6	7	7	5	00	0	8	03	2	-
30	2.9	2.1	7.1	95	1007.7	8	8	5	00	0	6	21	6	1.0
31	5.3	4.3	8.3	93	1003.0	8	8	4	36	2	5	61	2	0.1

Godz. 01

DNI	TEMPERATURA POWIETRZA T	TEMPERATURA PUNKTU ROSY T_d	PRĘŻNOŚĆ PARY WODNEJ e	WILGOTNOŚĆ WZGLĘDNA U	CIŚNIENIE ATMOSFERYCZNE P_o	ZACHMURZENIE N	N_h	h	WIATR dd	v	WIDZIALNOŚĆ V	POGODA ww	W	OPAD R
1	- 5.1	-11.7	2.5	62	.	0	0	9	14	1	8	02	0	-
2	- 3.8	- 9.8	2.9	62	.	0	0	9	00	0	5	02	0	-
3	- 1.9	- 6.0	3.9	73	.	0	0	9	20	1	8	02	0	-
4	- 1.1	- 3.0	4.9	87	.	0	0	9	12	1	8	04	0	-
5	3.4	- 3.0	4.9	64	.	0	0	9	36	2	8	02	0	-
6	2.1	- 0.2	6.0	85	.	7	7	6	11	1	7	03	1	-
7	1.7	0.8	6.5	92	.	6	6	6	00	0	7	02	2	-
8	0.8	- 1.7	5.4	54	.	0	0	9	18	3	8	02	0	-
9	2.2	- 0.7	5.8	80	.	1	1	6	09	1	8	02	1	-
10	3.9	- 1.9	5.3	53	.	6	0	9	20	2	8	02	1	-
11	2.6	- 0.2	6.0	80	.	0	0	9	00	0	8	02	0	-
12	0.5	0.0	6.1	96	.	0	0	9	00	0	6	10	1	-
13	3.9	3.2	7.7	95	.	8	8	4	00	0	7	02	8	2.0
14	1.4	1.4	6.8	100	.	9	9	.	02	1	2	45	4	-
15	6.3	0.6	6.4	66	.	6	6	6	12	4	7	25	1	0.4
16	2.9	0.6	6.4	86	.	6	6	5	34	1	8	01	1	-
17	1.8	1.3	6.7	96	.	8	8	4	00	0	6	61	6	2.6
18	- 2.1	- 3.0	4.9	95	.	8	8	3	00	0	5	77	7	1.0
19	- 1.5	- 2.1	5.2	97	.	9	9	.	00	0	1	49	1	-
20	3.3	1.7	6.9	88	.	6	6	5	00	0	7	21	2	0.0
21	- 2.5	- 4.7	4.3	85	.	8	8	4	07	5	6	10	2	-
22	- 4.9	-11.2	2.6	61	.	8	8	5	09	2	6	03	8	0.0
23	- 5.1	- 9.4	3.0	72	.	6	1	9	00	0	8	02	1	-
24	- 4.6	- 5.9	3.9	91	.	6	2	5	00	0	6	10	1	-
25	- 1.2	- 1.8	5.4	96	.	8	8	3	00	0	5	77	8	0.1
26	- 4.0	- 7.0	3.6	80	.	8	8	5	25	3	7	02	8	0.9
27	0.5	- 1.9	5.3	83	.	8	8	4	28	3	6	71	7	0.2
28	0.6	0.0	6.1	95	.	6	6	4	00	0	6	22	7	0.1
29	1.4	- 1.2	5.6	92	.	8	8	5	25	4	7	87	9	6.8
30	- 2.5	- 4.4	4.4	87	.	8	8	5	00	0	7	03	1	-
31	- 0.5	- 1.7	5.4	92	.	9	9	.	08	1	1	49	6	0.0

Godz. 07

DNI	TEMPERATURA POWIETRZA T	TEMPERATURA PUNKTU ROSY T_d	PRĘŻNOŚĆ PARY WODNEJ e	WILGOTNOŚĆ WZGLĘDNA U	CIŚNIENIE ATMOSFERYCZNE P_o	ZACHMURZENIE N	N_h	h	WIATR dd	v	WIDZIALNOŚĆ V	POGODA ww	W	OPAD R
1	- 9.0	-11.2	2.6	81	.	1	0	9	00	0	8	03	0	-
2	- 5.7	-10.2	2.8	59	.	0	0	9	00	0	9	02	0	-
3	- 1.5	- 4.4	4.4	79	.	7	0	9	18	1	8	03	1	-
4	- 2.6	- 3.5	4.7	90	.	1	0	9	00	0	6	10	1	-
5	7.0	- 3.0	4.9	49	.	4	1	6	18	3	9	02	0	-
6	2.4	0.4	6.3	87	.	8	5	6	00	0	5	10	2	-
7	0.7	0.0	6.1	94	.	5	1	5	00	0	6	10	1	-
8	4.1	- 0.9	5.7	69	.	6	3	6	09	1	8	02	1	-
9	7.9	- 2.4	5.1	49	.	2	0	9	18	4	9	01	0	-
10	2.1	- 0.5	5.9	81	.	3	0	9	00	0	8	03	1	-
11	2.5	0.2	6.2	85	.	6	2	6	00	0	5	01	1	-
12	1.1	0.4	6.3	96	.	6	6	7	00	0	6	10	1	-
13	3.3	2.6	7.4	97	.	8	8	3	22	1	6	10	6	2.1
14	0.2	0.2	6.2	100	.	9	9	.	00	0	1	47	4	-
15	3.7	1.5	6.8	86	.	6	6	5	13	1	8	02	1	-
16	1.1	- 0.5	5.9	87	.	4	4	6	00	0	8	01	1	-
17	1.3	1.0	6.6	98	.	8	8	2	00	0	4	10	7	1.1
18	- 2.2	- 2.8	5.0	96	.	8	8	3	03	1	5	70	7	0.2
19	- 2.3	- 2.9	4.9	95	.	7	1	9	00	0	7	02	4	-
20	2.0	1.2	6.7	95	.	7	4	5	00	0	7	02	2	-
21	- 5.6	- 8.6	3.2	77	.	4	4	5	04	3	8	03	1	-
22	- 4.3	-11.2	2.6	63	.	4	2	5	05	1	8	01	1	-
23	- 4.8	- 8.2	3.3	73	.	6	2	6	00	0	7	01	2	-
24	- 3.7	- 4.8	4.3	92	.	8	8	5	00	0	7	70	2	0.0
25	- 3.7	- 4.8	4.3	92	.	8	6	3	00	0	4	73	7	5.8
26	- 5.3	- 8.2	3.3	80	.	4	4	5	28	1	7	25	1	1.5
27	- 2.9	- 5.4	4.1	84	.	4	2	6	27	3	8	01	7	0.4
28	- 5.4	- 1.6	5.5	61	.	7	4	5	18	5	7	02	1	-
29	- 1.0	- 4.7	4.3	77	.	7	7	5	25	3	8	02	8	2.0
30	- 1.7	- 2.2	5.2	96	.	8	8	4	00	0	4	71	7	1.8
31	- 0.4	- 1.2	5.6	94	.	9	9	.	04	2	3	56	4	0.0

Godz. 13

1	6.4	- 6.3	3.8	39	.	1	0	9	02	2	8	02	0	-
2	9.0	- 8.6	3.2	27	.	5	0	9	09	1	8	04	1	-
3	10.9	- 3.3	4.8	37	.	2	1	6	36	2	8	02	1	-
4	10.4	- 4.4	4.4	35	.	4	1	6	15	4	8	02	1	-
5	10.2	0.0	6.1	48	.	2	1	6	28	2	9	02	0	-
6	8.1	0.4	6.3	57	.	6	6	6	00	0	8	02	2	-
7	6.6	1.0	6.6	67	.	6	3	6	07	2	7	03	1	-
8	10.3	- 0.5	5.9	46	.	5	1	6	25	4	9	02	2	-
9	13.9	- 3.8	4.6	29	.	6	1	6	16	5	8	02	1	-
10	13.2	2.8	7.5	50	.	6	6	7	16	1	8	03	1	-
11	11.2	2.8	7.8	57	.	6	2	7	17	3	8	25	1	0.0
12	11.0	2.5	7.3	56	.	4	2	6	35	1	8	01	1	-
13	6.5	3.2	7.7	79	.	7	7	5	02	2	8	03	2	-
14	9.3	3.8	8.0	69	.	7	5	6	36	2	7	02	4	-
15	7.0	- 1.4	5.5	55	.	7	5	5	23	3	9	03	8	0.0
16	6.0	1.5	6.8	73	.	7	7	6	04	2	7	25	1	0.7
17	1.7	1.2	6.6	96	.	8	6	2	03	3	5	61	2	0.5
18	1.2	0.0	6.1	91	.	8	8	3	04	1	5	87	7	0.0
19	7.7	- 2.7	5.0	48	.	7	2	6	36	2	8	03	2	-
20	5.0	2.6	7.4	84	.	8	5	5	04	3	6	60	2	0.0
21	- 2.5	-11.2	2.6	50	.	3	3	6	05	4	8	03	0	-
22	- 0.9	-10.7	2.7	43	.	6	1	7	03	4	9	02	1	-
23	- 0.2	- 3.8	4.6	76	.	8	8	5	00	0	6	89	1	0.0
24	0.7	- 1.4	5.5	87	.	6	8	4	00	0	5	86	7	0.0
25	0.0	- 7.0	3.6	60	.	4	3	6	29	4	8	03	7	1.8
26	0.4	- 8.6	3.2	51	.	7	5	5	27	3	8	02	8	0.1
27	3.3	- 4.7	4.3	55	.	7	3	6	28	5	9	02	1	-
28	7.9	- 0.2	6.0	57	.	7	7	5	22	6	8	80	2	0.0
29	1.6	+ 5.0	4.2	61	.	6	6	5	26	3	8	03	1	-
30	- 0.3	- 0.9	5.7	96	.	8	8	4	04	2	5	85	7	4.4
31	6.0	3.2	7.7	83	.	3	3	5	23	5	7	03	5	0.0

Godz. 19

1	0.5	-11.2	2.6	60	.	1	0	9	20	3	8	01	0	-
2	0.9	- 5.0	4.2	84	.	1	0	9	00	0	8	02	1	-
3	2.8	- 1.9	5.3	69	.	0	0	9	18	2	8	01	0	-
4	7.7	- 3.5	4.7	46	.	1	1	6	15	7	8	02	0	-
5	4.3	- 0.2	6.0	72	.	3	1	6	20	1	8	01	1	-
6	4.5	1.5	6.8	80	.	8	5	6	00	0	6	10	2	-
7	2.3	0.0	6.1	85	.	0	0	9	00	0	6	10	1	-
8	5.4	- 2.4	5.1	56	.	6	1	9	00	0	8	01	2	-
9	6.3	- 1.2	5.6	69	.	6	1	6	25	1	8	01	2	-
10	8.0	0.0	6.1	67	.	4	4	7	24	1	9	04	1	-
11	4.5	3.6	7.9	94	.	7	7	6	00	0	6	10	8	0.2
12	5.7	3.4	7.8	86	.	8	8	5	00	0	6	10	8	0.5
13	3.3	2.8	7.5	97	.	9	9	.	04	2	3	47	8	0.1
14	7.8	0.6	6.4	59	.	4	4	6	04	3	7	02	1	-
15	4.0	1.5	6.8	83	.	6	3	5	22	2	7	25	2	0.0
16	1.8	0.6	6.4	91	.	8	8	5	00	0	6	25	2	2.0
17	- 0.5	- 1.1	5.6	96	.	8	8	3	35	1	5	77	6	2.4
18	1.8	1.5	6.8	93	.	6	6	4	00	0	6	10	8	0.0
19	4.5	- 0.2	6.0	70	.	7	1	5	14	1	7	01	2	-
20	2.9	1.7	6.9	91	.	8	8	4	10	2	5	10	6	0.0
21	- 4.1	- 7.8	3.4	75	.	7	7	5	04	1	8	85	1	0.0
22	- 3.7	-11.7	2.5	53	.	4	2	5	13	2	8	01	8	0.0
23	- 1.0	- 2.7	5.0	89	.	4	4	6	00	0	7	03	8	0.0
24	- 0.2	- 0.8	5.8	96	.	8	8	4	60	0	5	55	8	2.0
25	- 2.0	- 4.7	4.3	91	.	4	4	5	27	3	7	85	1	0.1
26	0.5	- 6.7	3.7	59	.	8	8	4	24	3	7	02	7	0.0
27	0.6	- 0.9	5.7	89	.	8	2	5	00	0	7	02	2	-
28	6.3	2.1	7.1	76	.	7	7	5	22	7	7	80	8	2.2
29	0.4	- 6.7	3.7	58	.	4	2	6	00	0	8	01	1	-
30	0.1	- 0.9	5.7	92	.	8	5	3	09	2	5	66	8	10.4
31	6.4	5.6	9.1	95	.	8	8	3	19	1	6	25	1	1.1

Godz. 01

DNI	TEMPERATURA POWIETRZA T	TEMPERATURA PUNKTU ROSY T_d	PRĘŻNOŚĆ PARY WODNEJ e	WILGOTNOŚĆ WZGLĘDNA U	CIŚNIENIE ATMOSFERYCZNE P_o	ZACHMURZENIE N	N_h	h	WIATR dd	v	WIDZIALNOŚĆ V	POGODA ww	W	OPAD R
1	- 7.2	-15.7	1.8	50	.	0	0	9	26	6	9	02	0	-
2	- 1.0	-15.7	1.8	32	.	1	0	9	31	6	9	01	0	-
3	1.2	-20.4	1.2	18	.	5	1	9	32	5	9	03	1	-
4	- 0.7	-10.7	2.7	46	.	0	0	9	19	9	8	02	0	-
5	- 3.2	- 5.4	4.1	85	.	2	2	5	25	22	9	38	3	-
6	- 2.0	- 2.6	5.1	96	.	6	4	.	18	8	8	03	1	-
7	- 3.4	- 3.8	4.6	97	.	9	9	.	18	2	0	49	3	-
8	- 3.3	- 3.7	4.6	97	.	6	6	.	18	16	7	41	3	-
9	- 1.5	- 1.7	5.4	99	.	9	9	.	18	13	0	47	1	-
10	2.5	- 4.4	4.4	62	.	6	0	9	16	14	8	02	2	-
11	- 0.4	- 4.4	4.4	75	.	0	0	9	18	5	9	02	1	-
12	- 1.0	- 1.7	5.4	95	.	3	2	.	00	0	7	81	4	-
13	- 2.1	- 2.4	5.1	98	.	9	9	.	09	2	1	77	4	3.5
14	- 3.8	- 4.3	4.4	95	.	6	6	.	14	1	7	41	7	0.6
15	- 2.8	- 3.2	4.8	97	.	9	9	.	19	16	1	71	4	4.5
16	- 4.6	- 5.2	4.1	96	.	8	8	.	23	8	7	41	8	1.8
17	- 4.8	- 5.4	4.1	95	.	9	9	.	23	2	0	71	8	3.1
18	- 5.2	- 5.9	3.9	95	.	9	9	.	19	2	0	71	4	0.4
19	- 6.5	- 7.7	3.4	91	.	8	8	.	20	8	7	41	3	-
20	- 2.6	- 3.2	4.8	95	.	8	5	2	20	9	8	71	3	0.4
21	-10.4	-11.2	2.6	94	.	6	6	.	36	8	7	41	7	1.1
22	-15.3	-17.0	1.6	86	.	9	9	.	02	8	0	85	4	1.2
23	-12.3	-15.0	1.9	77	.	7	4	9	16	6	8	03	8	0.0
24	-10.5	-11.8	2.5	90	.	6	6	.	17	4	7	71	4	0.4
25	- 9.3	-10.4	2.8	91	.	9	9	.	00	0	1	86	7	1.3
26	-12.6	-14.1	2.1	89	.	9	9	.	34	10	1	85	4	4.1
27	- 7.7	- 8.7	3.2	93	.	9	9	.	27	12	0	85	4	3.2
28	- 4.0	- 4.5	4.4	96	.	9	9	.	27	16	0	77	4	3.7
29	- 3.8	- 4.3	4.4	96	.	9	9	.	26	7	0	49	9	6.4
30	- 9.4	-11.0	2.6	88	.	8	6	.	18	9	7	03	3	-
31	0.2	- 0.1	6.1	98	.	7	2	.	20	18	8	03	7	0.8

Godz. 07

DNI	TEMPERATURA POWIETRZA T	TEMPERATURA PUNKTU ROSY T_d	PRĘŻNOŚĆ PARY WODNEJ e	WILGOTNOŚĆ WZGLĘDNA U	CIŚNIENIE ATMOSFERYCZNE P_o	ZACHMURZENIE N	N_h	h	WIATR dd	v	WIDZIALNOŚĆ V	POGODA ww	W	OPAD R
1	- 5.6	-13.5	1.3	32	.	6	1	9	02	4	9	03	1	-
2	0.4	-17.8	1.5	24	.	1	0	9	26	6	9	02	0	-
3	0.7	- 7.4	3.5	54	.	7	0	9	01	3	9	02	2	-
4	- 3.2	- 6.7	3.7	75	.	2	1	9	20	11	9	01	1	-
5	- 2.8	- 3.8	4.6	91	.	6	1	0	21	20	9	01	2	-
6	- 3.0	- 3.7	4.6	95	.	9	9	.	17	8	0	71	4	0.2
7	- 4.9	- 5.4	4.1	95	.	9	2	9	19	1	7	01	4	-
8	- 2.7	- 3.0	4.9	97	.	7	4	.	20	13	8	41	4	-
9	- 0.4	- 9.4	3.0	51	.	1	1	.	18	17	9	38	4	-
10	0.9	- 4.4	4.4	68	.	2	1	5	16	5	8	03	1	-
11	- 0.5	- 0.5	5.9	100	.	7	1	4	00	0	8	71	1	0.0
12	- 1.0	- 3.0	4.9	87	.	6	2	4	00	0	7	03	1	-
13	- 3.6	- 4.1	4.5	97	.	9	9	.	18	8	0	45	7	2.4
14	- 3.5	- 4.6	4.3	93	.	5	4	2	10	11	9	38	1	-
15	- 3.9	- 4.1	4.5	99	.	9	9	.	19	11	1	77	4	2.4
16	- 5.0	- 5.6	4.0	95	.	3	2	.	18	6	8	26	8	0.1
17	- 6.0	- 6.7	3.7	94	.	6	1	.	18	2	7	01	7	0.1
18	- 5.8	- 6.2	3.8	97	.	9	9	.	22	3	0	85	7	0.8
19	- 5.7	- 9.5	2.9	72	.	7	2	9	15	9	9	38	3	-
20	- 2.0	- 3.0	4.9	94	.	7	3	4	20	2	7	71	3	0.1
21	-12.3	-23.7	0.9	41	.	1	0	9	04	12	9	38	1	-
22	-16.0	-18.5	1.4	81	.	4	1	9	02	8	8	38	8	0.2
23	-12.0	-13.4	2.2	89	.	6	2	.	15	4	7	70	2	0.0
24	- 9.9	-11.1	2.5	91	.	9	9	.	19	2	0	71	4	0.9
25	-11.4	-12.6	2.3	90	.	9	9	.	30	3	2	86	4	5.0
26	-14.4	-16.1	1.7	87	.	7	7	.	29	8	7	41	8	1.6
27	-13.7	-15.3	1.9	88	.	2	1	9	28	10	8	38	8	3.4
28	- 4.0	- 4.5	4.4	96	.	9	9	.	20	12	0	77	4	2.9
29	- 9.0	-10.1	2.8	92	.	9	9	.	00	8	0	87	4	5.5
30	- 5.8	- 6.9	3.6	92	.	9	9	.	17	8	1	73	6	3.8
31	2.3	- 3.8	4.6	64	.	6	2	9	16	14	8	02	2	-

Godz. 13

1	- 2.3	-10.2	2.8	54	.	2	0	9	28	7	9	02	1	-
2	- 0.2	-13.8	2.1	35	.	6	1	9	23	6	9	03	1	-
3	1.4	- 5.4	4.1	60	.	1	1	4	00	0	9	02	1	-
4	- 1.9	- 4.4	4.4	85	.	4	1	1	18	16	8	38	0	-
5	- 2.0	- 2.3	5.2	98	.	6	5	.	16	13	8	41	2	-
6	- 2.3	- 2.6	5.1	98	.	9	9	.	20	7	0	77	4	1.0
7	- 2.7	- 4.7	4.3	86	.	7	7	.	22	5	8	01	2	-
8	- 1.5	- 2.7	5.0	91	.	3	1	.	20	13	8	01	3	-
9	2.7	- 3.8	4.6	63	.	7	2	9	16	15	9	02	3	-
10	1.8	- 2.2	5.2	74	.	6	6	4	15	5	8	01	1	-
11	1.1	- 1.7	5.4	83	.	7	6	.	17	5	7	82	8	0.2
12	1.1	- 1.4	5.5	83	.	5	3	3	14	4	8	01	2	-
13	- 2.6	- 2.6	5.0	100	.	9	9	.	19	3	0	47	4	-
14	- 1.0	- 1.7	5.4	96	.	8	8	.	14	14	5	85	3	2.7
15	- 4.1	- 4.6	4.3	96	.	7	7	.	20	8	5	85	7	2.0
16	- 3.3	- 3.7	4.6	97	.	7	7	.	20	2	7	26	1	0.0
17	- 4.0	- 4.2	4.5	99	.	9	9	.	23	1	0	71	4	0.8
18	- 4.8	- 5.7	4.0	93	.	8	8	.	19	8	7	85	4	1.1
19	- 2.8	- 4.7	4.3	85	.	7	5	2	24	7	8	38	3	-
20	- 1.3	- 1.5	5.5	99	.	9	9	.	08	2	0	45	8	0.6
21	-14.0	-16.2	1.7	83	.	4	4	.	01	10	8	26	4	0.5
22	-11.6	-14.0	2.1	83	.	5	2	1	36	3	8	01	3	-
23	- 7.8	- 8.8	3.1	93	.	8	8	.	20	3	6	85	7	0.8
24	- 7.9	- 8.9	3.1	93	.	9	9	.	23	4	1	86	7	0.9
25	-10.9	-12.7	2.3	88	.	3	2	.	30	5	8	02	8	0.8
26	-11.2	-12.5	2.3	90	.	7	7	.	25	9	7	85	3	1.7
27	- 8.0	- 9.0	3.1	93	.	9	9	.	19	8	1	49	3	-
28	- 3.2	- 3.6	4.7	97	.	9	9	.	19	13	0	77	4	5.4
29	- 7.2	- 7.7	3.4	96	.	8	8	.	04	5	7	01	8	0.7
30	- 2.5	- 2.8	5.0	98	.	9	9	.	27	10	0	87	7	7.1
31	2.0	1.0	6.6	93	.	7	7	-	19	17	8	03	1	-

Godz. 19

1	- 1.5	-13.2	2.2	40	.	2	0	9	32	8	9	02	0	-
2	- 0.7	-13.2	2.2	38	.	6	1	9	27	8	9	02	2	-
3	- 0.8	- 6.0	3.9	68	.	0	0	9	17	8	8	01	0	-
4	- 3.1	- 4.1	4.5	91	.	5	4	2	21	21	8	38	3	-
5	- 2.6	- 2.9	4.9	93	.	6	4	.	17	10	8	41	2	-
6	- 2.7	- 3.4	4.3	95	.	8	8	.	22	9	7	41	7	0.2
7	- 3.2	- 3.9	4.6	95	.	7	7	0	18	10	7	02	8	0.0
8	- 1.6	- 3.8	4.6	86	.	6	1	.	20	12	8	02	1	-
9	3.0	- 6.7	3.7	50	.	7	4	9	09	13	8	02	2	-
10	0.1	- 2.7	5.0	81	.	7	7	4	17	2	8	27	2	0.0
11	- 0.4	- 2.2	5.2	88	.	6	6	3	22	2	7	03	8	0.8
12	- 0.4	- 3.8	4.6	77	.	7	7	9	10	5	8	01	2	-
13	- 3.0	- 3.4	4.8	97	.	7	7	.	00	0	7	41	4	-
14	0.2	- 1.7	5.4	89	.	7	7	2	18	17	8	38	8	0.4
15	- 4.0	- 4.6	4.4	95	.	9	9	.	23	7	1	87	4	3.4
16	- 4.2	- 4.7	4.3	95	.	9	9	.	25	3	0	87	4	0.9
17	- 4.6	- 4.8	4.3	98	.	9	9	.	00	0	0	45	7	3.3
18	- 5.5	- 6.5	3.7	92	.	7	7	.	19	3	7	01	8	8.0
19	- 3.1	- 5.0	4.2	86	.	7	2	9	19	6	2	01	3	-
20	- 5.2	- 5.5	4.0	93	.	9	9	.	02	9	0	49	8	0.7
21	-14.0	-16.2	1.7	83	.	9	9	.	02	11	0	85	4	0.6
22	-13.3	-14.9	1.9	88	.	7	7	.	04	4	7	85	8	0.2
23	-10.3	-12.0	2.4	87	.	7	6	.	00	0	7	41	8	0.9
24	- 8.2	- 9.2	3.0	92	.	9	9	.	24	3	0	85	7	2.3
25	-10.8	-12.1	2.4	90	.	9	9	.	31	5	1	49	8	0.2
26	- 9.0	-10.1	2.8	92	.	9	9	.	29	11	0	85	4	4.0
27	- 5.9	- 7.4	3.5	90	.	9	9	.	23	10	1	77	4	2.2
28	- 2.8	- 2.6	5.1	98	.	9	9	.	26	17	0	85	7	8.4
29	- 9.0	-10.1	2.8	92	.	6	2	.	13	11	8	38	3	-
30	- 0.7	- 0.8	5.8	99	.	9	9	.	22	11	0	77	8	3.7
31	0.7	0.7	6.4	100	.	9	9	.	29	11	0	45	5	5.8

TABLICA II

SPOSTRZEŻENIA CODZIENNE STACJI METEOROLOGICZNYCH
WARTOŚCI DOBOWE

ЕЖЕДНЕВНЫЕ НАБЛЮДЕНИЯ МЕТЕОРОЛОГИЧЕСКИХ СТАНЦИЙ
СУТОЧНЫЕ ЗНАЧЕНИЯ

EVERYDAY OBSERVATIONS AT METEOROLOGICAL STATIONS
DAILY VALUES

Tablica II — LEBA — HEL — Marzec 1975

DNI	TEMPERATURA POWIETRZA T	Max	Min	T_g	PREŻNOŚĆ PARY WODNEJ e	WILGOTNOŚĆ WZGLĘDNA U	CIŚNIENIE ATMOSFERYCZNE P	USŁONECZNIENIE S	ZACHMURZENIE N	WIATR v	v_{max}	OPAD R_d	ŚNIEG s_h	s_g
1	2.4	3.5	0.7	− 1.6	6.5	90	1012.7	.	7.3	6.8	9	−	−	−
2	2.2	5.7	− 0.2	− 4.1	6.4	89	1010.3	.	6.6	2.0	5	−	−	−
3	3.3	6.4	− 0.3	− 5.4	7.1	92	1006.0	.	6.3	2.4	7	1.6	−	−
4	7.0	13.9	1.4	− 2.7	8.1	82	1005.8	.	4.0	3.3	6	−	−	−
5	6.9	13.8	3.9	− 1.1	7.8	82	1005.9	.	1.4	2.4	5	−	−	−
6	6.3	12.7	1.9	− 4.8	8.0	85	1012.6	.	3.3	2.0	3	1.4	−	−
7	6.4	10.9	3.8	0.3	8.3	87	1010.0	.	7.0	3.0	5	0.2	−	−
8	5.1	7.7	3.5	0.1	7.8	89	1002.6	.	6.3	8.1	12	2.5	−	−
9	5.5	11.3	− 0.2	− 5.6	7.0	79	1006.5	.	4.6	4.6	9	0.0	−	−
10	6.9	8.7	2.8	− 0.2	7.8	89	1004.0	.	2.8	3.9	7	−	−	−
11	3.9	4.9	3.3	1.7	7.8	96	1010.2	.	5.0	5.5	9	1.8	−	−
12	2.7	4.0	2.1	1.3	6.6	88	1020.4	.	8.0	8.3	10	1.1	−	−
13	2.1	4.6	0.0	− 1.4	5.2	74	1023.6	.	1.9	7.8	10	−	−	−
14	3.1	7.0	− 0.4	− 2.7	5.6	74	1021.2	.	1.9	5.4	9	−	−	−
15	4.8	7.8	1.4	− 2.1	7.1	83	1006.6	.	7.9	5.1	10	1.3	−	−
16	1.9	5.7	0.4	− 1.0	6.5	93	1004.6	.	7.5	6.3	10	2.5	−	−
17	− 0.5	2.7	− 3.4	− 7.6	5.2	89	1012.5	.	3.0	2.1	5	0.0	−	−
18	2.0	2.9	− 0.5	− 3.1	6.2	88	1017.1	.	6.8	9.0	12	2.4	−	−
19	3.0	3.8	2.0	1.4	7.1	94	1020.2	.	7.8	7.0	9	−	−	−
20	2.1	3.6	1.1	− 0.6	4.7	67	1026.5	.	1.9	9.0	10	−	−	−
21	1.7	3.7	0.4	− 1.8	4.4	65	1031.6	.	2.5	5.5	8	−	−	−
22	− 0.7	4.1	− 6.1	−10.6	4.8	69	1025.3	.	1.3	2.3	7	−	−	−
23	1.5	6.4	− 5.1	−11.0	5.9	86	1015.3	.	3.8	2.9	6	−	−	−
24	3.7	8.3	1.3	− 2.2	5.6	71	1005.0	.	3.6	3.9	7	−	−	−
25	1.1	4.7	− 1.9	− 9.0	6.2	93	999.6	.	6.9	1.4	4	7.4	−	−
26	0.6	2.4	− 1.6	− 3.7	5.8	91	994.7	.	6.3	5.3	8	4.0	−	−
27	0.7	3.8	− 3.5	−13.2	5.7	88	993.2	.	5.9	5.9	11	0.4	4	.
28	2.8	5.2	0.0	− 1.6	6.8	91	990.7	.	7.1	4.5	8	3.9	−	−
29	2.0	4.9	0.7	− 0.5	6.3	90	989.8	.	7.8	11.4	17	4.3	−	−
30	1.4	4.5	0.0	− 4.6	6.0	89	1003.7	.	5.5	6.0	9	0.5	2	.
31	0.6	4.2	− 3.3	− 7.7	5.7	90	1010.1	.	6.1	1.5	3	−	−	−

DNI	TEMPERATURA POWIETRZA T	Max	Min	T_g	PREŻNOŚĆ PARY WODNEJ e	WILGOTNOŚĆ WZGLĘDNA U	CIŚNIENIE ATMOSFERYCZNE P	USŁONECZNIENIE S	ZACHMURZENIE N	WIATR v	v_{max}	OPAD R_d	ŚNIEG s_h	s_g
1	2.7	4.3	1.3	− 0.9	6.9	93	1013.2	−	6.5	5.5	7	−	−	−
2	1.8	3.1	0.7	− 1.5	6.7	95	1011.8	−	6.4	1.8	4	−	−	−
3	3.6	7.4	1.2	− 1.9	7.5	94	1007.2	0.4	4.8	3.5	4	0.3	−	−
4	4.6	9.3	1.7	− 1.0	7.7	92	1007.7	5.5	2.9	2.8	4	−	−	−
5	4.9	9.0	1.4	− 1.9	7.9	91	1007.2	4.9	1.6	3.0	5	−	−	−
6	6.3	11.8	1.2	− 1.6	8.5	90	1014.0	5.2	3.4	1.6	3	2.0	−	−
7	5.4	9.0	2.5	1.6	8.5	94	1011.7	3.2	5.4	3.4	5	−	−	−
8	4.6	7.0	3.0	0.1	7.9	94	1004.6	0.2	4.9	5.6	10	0.3	−	−
9	4.4	8.3	0.9	− 2.5	7.5	90	1000.3	4.8	3.4	3.5	7	−	−	−
10	5.3	10.5	3.3	0.5	8.1	91	1005.3	4.1	3.6	3.4	6	−	−	−
11	4.5	8.8	0.5	− 1.1	8.1	95	1010.8	−	5.8	2.4	8	−	−	−
12	3.4	4.7	2.8	2.4	6.9	88	1020.6	−	8.0	7.8	9	0.5	−	−
13	2.6	5.0	0.2	− 1.1	5.8	75	1024.9	7.5	2.6	7.4	10	−	−	−
14	4.0	7.3	1.5	− 1.0	6.0	74	1023.2	8.2	1.0	5.6	7	−	−	−
15	5.2	7.3	3.4	1.5	7.2	81	1008.5	0.1	7.5	5.4	8	−	−	−
16	3.7	6.7	2.6	1.8	6.5	82	1005.9	1.7	7.5	5.9	8	−	−	−
17	1.4	3.8	− 1.6	− 4.4	5.6	84	1013.3	3.6	3.5	2.4	4	0.5	−	−
18	2.5	3.8	0.8	− 2.1	6.8	93	1018.2	−	7.8	8.4	10	5.6	−	−
19	3.7	5.0	3.2	1.7	7.4	93	1021.4	−	8.0	5.8	7	−	−	−
20	2.3	4.7	0.9	− 1.1	4.8	66	1026.9	9.0	1.1	8.5	10	−	−	−
21	1.8	4.7	− 0.3	− 2.6	4.3	62	1031.5	9.0	1.5	5.5	7	−	−	−
22	0.8	6.3	− 2.7	− 5.5	5.3	84	1026.3	8.3	1.4	1.6	3	−	−	−
23	2.7	6.5	− 2.2	− 5.4	6.4	86	1016.5	4.4	5.1	3.0	5	−	−	−
24	4.8	7.7	2.5	0.6	6.3	76	1006.8	4.2	5.3	2.6	4	−	−	−
25	1.5	5.7	− 2.7	− 4.5	6.1	91	1000.5	−	5.6	2.3	5	7.7	−	−
26	1.9	3.6	0.0	− 1.9	5.7	85	995.6	3.8	5.5	4.4	6	0.1	−	−
27	1.7	5.5	− 1.8	− 4.2	5.6	81	994.8	5.1	5.0	5.9	9	0.0	−	−
28	3.7	6.1	1.5	− 1.0	6.9	86	993.0	0.6	7.4	3.8	7	0.1	−	−
29	3.2	5.4	2.4	− 1.6	6.2	80	992.1	1.1	7.1	7.5	10	0.1	−	−
30	3.4	7.6	1.5	− 1.0	6.0	78	1004.9	4.7	4.8	5.9	10	−	−	−
31	1.8	4.9	− 2.7	− 4.4	5.8	88	1010.9	0.1	5.5	1.4	3	−	−	−

USTKA

DNI	TEMPERATURA POWIETRZA				PRĘŻNOŚĆ PARY WODNEJ	WILGOTNOŚĆ WZGLĘDNA	CIŚNIENIE ATMOSFERYCZNE	USŁONECZNIENIE	ZACHMURZENIE	WIATR		OPAD	ŚNIEG	
	T	Max	Min	T_g	e	U	P	S	N	v	v_{max}	R_d	h_s	s_g
1	2.5	3.7	− 0.6	− 0.9	6.4	88	1013.3	−	6.9	5.4	7	−	−	−
2	1.9	5.1	− 1.7	− 3.1	6.1	87	1010.1	2.0	4.5	2.4	4	−	−	−
3	4.5	7.4	1.6	− 0.6	7.4	87	1006.0	−	6.1	3.0	4	2.1	−	−
4	8.0	14.1	3.3	− 0.8	7.9	76	1005.4	5.2	4.5	2.5	3	−	−	−
5	7.3	11.9	4.3	2.4	8.1	80	1005.4	3.4	3.0	3.3	4	−	−	−
6	6.6	11.9	3.4	1.2	8.4	86	1012.8	5.8	4.5	3.3	4	−	−	−
7	7.3	11.0	4.3	3.3	7.9	78	1005.9	1.2	6.6	3.8	6	0.0	−	−
8	5.5	8.5	4.8	2.5	7.7	85	1002.9	−	6.0	5.4	8	2.2	−	−
9	5.3	10.7	0.3	− 1.3	6.7	77	1005.9	4.4	4.1	2.6	5	−	−	−
10	4.4	7.3	3.2	− 0.2	7.6	91	1004.6	5.7	3.4	3.4	7	−	−	−
11	3.9	4.2	3.5	2.7	7.6	95	1010.5	−	6.0	5.6	8	1.0	−	−
12	3.0	4.0	2.2	2.2	6.6	84	1020.3	−	8.0	10.3	12	0.1	−	−
13	2.8	7.3	0.2	− 0.8	4.8	66	1023.0	9.8	1.6	5.0	7	−	−	−
14	3.5	7.4	− 0.8	− 3.0	5.4	70	1020.3	8.3	2.1	4.5	7	0.7	−	−
15	4.4	6.4	2.5	2.0	7.4	88	1008.3	−	6.9	4.1	7	3.1	−	−
16	1.6	4.9	0.7	0.4	6.2	90	1005.1	−	6.1	4.9	7	4.1	−	−
17	0.5	2.5	− 1.2	− 2.7	5.7	90	1012.4	0.6	5.4	3.0	4	1.0	1	.
18	2.0	2.9	− 0.2	− 2.5	6.1	86	1017.8	−	5.9	8.3	12	3.9	−	−
19	3.0	3.9	2.1	2.2	7.1	93	1020.3	−	8.0	5.9	7	−	−	−
20	2.2	3.6	1.1	− 0.1	4.7	65	1028.4	10.4	2.5	7.4	10	−	−	−
21	2.0	3.5	0.9	− 1.2	4.2	59	1031.5	10.7	2.0	4.8	5	−	−	−
22	0.7	4.6	− 4.1	− 5.7	4.9	76	1029.1	8.8	0.9	2.8	7	−	−	−
23	1.9	6.7	− 2.6	− 5.9	5.7	82	1015.0	5.9	4.0	2.8	5	−	−	−
24	4.3	8.4	2.1	0.2	5.2	64	1004.5	3.4	6.0	3.3	5	−	−	−
25	2.2	4.7	− 1.1	− 2.3	6.1	86	999.4	0.2	5.6	2.4	7	1.3	−	−
26	1.3	3.3	0.2	− 0.8	5.5	82	994.5	1.8	5.9	4.5	7	6.8	−	−
27	1.8	5.4	− 1.7	− 3.3	5.5	79	993.4	3.6	6.6	4.6	7	0.9	2	.
28	2.9	5.1	1.0	− 1.6	6.5	86	990.5	0.6	7.1	2.8	4	6.9	−	−
29	2.2	3.8	1.2	0.8	6.0	83	990.5	1.2	6.9	8.4	12	2.6	−	−
30	1.6	3.8	0.8	− 0.5	5.9	85	1003.9	2.5	5.1	4.1	7	0.8	−	−
31	1.4	4.2	− 1.5	− 4.1	5.7	84	1010.3	2.4	5.3	2.0	3	−	−	−

LĘBORK

DNI	TEMPERATURA POWIETRZA				PRĘŻNOŚĆ PARY WODNEJ	WILGOTNOŚĆ WZGLĘDNA	CIŚNIENIE ATMOSFERYCZNE	USŁONECZNIENIE	ZACHMURZENIE	WIATR		OPAD	ŚNIEG	
	T	Max	Min	T_g	e	U	P	S	N	v	v_{max}	R_d	h_s	s_g
1	2.0	4.2	− 0.5	− 2.2	6.6	92	1011.4	−	7.6	3.3	5	−	−	−
2	3.2	9.5	0.1	− 0.5	6.2	82	1008.6	1.7	6.5	0.5	2	−	−	−
3	4.8	9.2	0.2	− 3.5	7.5	87	1004.6	0.7	5.1	1.1	3	0.7	−	−
4	7.8	14.0	1.9	− 1.7	8.3	80	1004.4	4.5	3.9	1.1	3	−	−	−
5	8.0	13.6	4.3	− 0.4	8.3	79	1004.3	4.5	2.9	1.1	2	−	−	−
6	7.7	14.1	2.1	− 2.4	8.5	87	1011.2	4.4	3.9	0.5	1	0.0	−	−
7	7.6	11.7	5.9	0.9	8.5	82	1008.8	2.9	5.3	1.4	3	−	−	−
8	5.4	8.4	4.1	1.6	7.7	86	1001.6	0.3	4.4	3.3	5	1.3	−	−
9	5.2	11.1	− 0.2	− 4.5	7.1	81	1006.9	3.7	4.1	1.8	3	0.4	−	−
10	7.5	16.4	1.6	− 1.7	8.7	83	1002.2	5.6	2.8	1.0	2	−	−	−
11	4.0	8.9	0.1	− 1.5	7.9	96	1008.4	−	5.5	1.1	3	0.3	−	−
12	3.0	4.4	2.2	2.1	6.9	91	1018.3	−	8.0	3.6	5	−	−	−
13	2.1	5.0	− 0.1	− 1.5	6.3	76	1021.7	8.4	2.1	3.3	6	−	−	−
14	3.6	7.2	− 0.8	− 6.8	8.7	73	1019.5	6.1	2.4	3.1	6	0.3	−	−
15	4.9	8.3	3.1	1.6	7.4	85	1005.2	−	7.5	2.5	5	1.1	−	−
16	2.0	5.4	0.6	− 0.1	6.4	91	1003.6	0.2	6.6	3.8	6	0.8	−	−
17	0.0	3.1	− 3.8	− 9.2	5.1	90	1010.9	2.1	3.6	1.9	3	0.2	−	−
18	0.9	3.2	− 3.5	− 6.9	6.2	94	1018.1	−	6.0	1.3	4	3.1	1	.
19	3.3	4.8	2.4	1.7	7.5	94	1018.2	−	8.0	1.3	4	−	−	−
20	1.7	4.4	0.6	− 2.2	4.6	68	1024.5	8.5	2.1	3.4	6	−	−	−
21	0.9	4.2	− 6.1	−11.6	4.0	71	1029.6	8.8	2.0	1.4	6	−	−	−
22	0.1	7.8	− 6.2	−10.6	4.5	73	1023.6	7.1	0.8	0.8	2	−	−	−
23	1.9	8.3	− 5.0	− 9.6	5.5	78	1013.6	3.4	4.6	1.3	4	0.9	−	−
24	3.8	7.4	1.4	− 0.8	5.4	69	1003.5	4.2	5.1	1.8	4	−	−	−
25	0.4	4.1	− 2.6	− 7.1	5.8	93	997.9	−	5.4	0.8	1	13.7	−	−
26	0.2	2.2	− 1.0	− 4.4	5.6	91	993.2	3.0	7.1	2.3	4	3.3	6	.
27	0.6	4.2	− 4.8	−11.5	5.4	85	992.2	4.7	5.4	2.5	4	0.7	8	.
28	3.6	5.9	1.5	− 0.5	6.3	81	989.3	0.8	7.1	2.1	3	3.7	−	−
29	2.0	6.2	0.5	− 0.3	5.8	83	989.1	0.2	7.4	4.8	8	2.3	−	−
30	2.0	5.3	0.6	− 2.4	5.6	80	1002.3	4.5	4.8	2.4	4	0.1	−	−
31	0.9	5.4	− 2.9	− 6.3	5.6	87	1008.4	0.4	5.3	0.4	1	−	−	−

GDAŃSK – RĘBIECHOWO

DNI	TEMPERATURA POWIETRZA				PRĘŻNOŚĆ PARY WODNEJ	WILGOTNOŚĆ WZGLĘDNA	CIŚNIENIE ATMOSFERYCZNE	USŁONECZNIENIE	ZACHMURZENIE	WIATR		OPAD	ŚNIEG	
	T	Max	Min	T_g	e	U	P	S	N	v	v_{max}	R_d	h_s	s_g
1	0.9	2.7	− 0.8	− 1.8	6.1	96	998.6	.	6.3	5.8	7	−	−	−
2	1.6	6.6	− 1.2	− 0.9	6.2	91	995.0	.	6.0	2.4	4	−	−	−
3	3.9	8.4	− 0.3	− 2.6	7.2	89	990.9	.	6.3	3.5	7	0.0	−	−
4	6.2	10.3	0.0	− 2.0	8.0	85	990.8	.	2.6	3.9	6	−	−	−
5	3.5	11.3	− 1.9	− 2.4	7.5	84	990.6	.	0.5	3.4	6	−	−	−
6	6.6	12.4	− 0.3	− 1.7	8.2	85	997.5	.	2.9	3.6	6	0.4	−	−
7	5.7	9.6	2.4	1.3	8.0	88	995.1	.	5.8	3.6	6	−	−	−
8	4.4	7.8	1.9	− 0.7	7.2	91	988.1	.	5.1	5.6	12	0.0	−	−
9	4.3	8.7	− 1.6	− 2.4	6.7	82	991.2	.	3.5	3.9	5	−	−	−
10	5.7	13.6	0.5	− 0.2	7.9	86	988.6	.	3.2	1.9	4	−	−	−
11	4.0	10.5	− 0.4	− 0.8	7.8	96	993.9	.	5.4	2.4	6	0.0	−	−
12	2.2	3.3	0.3	1.3	6.9	97	1003.1	.	8.0	7.5	8	0.8	−	−
13	0.9	3.3	− 1.3	− 0.8	5.2	81	1007.2	.	3.9	5.3	7	−	−	−
14	2.6	7.2	− 1.2	− 1.8	5.1	70	1005.8	.	2.5	6.3	8	−	−	−
15	4.2	8.1	1.9	1.3	6.5	79	991.5	.	7.4	5.8	9	0.1	−	−
16	2.4	5.6	1.5	− 0.7	5.8	81	989.2	.	6.0	6.0	8	0.0	−	−
17	− 0.7	2.5	− 3.7	− 4.9	5.3	92	996.1	.	3.6	2.4	4	1.9	−	−
18	1.0	2.4	− 1.0	− 2.0	6.3	96	1002.4	.	7.6	7.4	10	5.8	2	.
19	2.2	3.0	1.6	1.6	7.1	100	1004.0	.	8.0	5.3	8	−	−	−
20	0.8	1.7	0.2	− 0.7	4.7	72	1005.3	.	4.6	7.3	9	−	−	−
21	0.1	2.0	− 0.9	− 1.7	5.8	82	1014.1	.	2.1	5.3	8	−	−	−
22	− 0.5	4.7	− 4.8	− 6.7	4.8	83	1009.2	.	1.6	2.0	4	−	−	−
23	1.5	6.3	− 3.8	− 5.0	5.7	84	999.9	.	5.5	1.9	4	−	−	−
24	2.6	5.2	0.1	− 0.6	5.2	72	985.8	.	4.6	3.6	6	−	−	−
25	0.2	4.0	− 3.6	− 4.7	5.9	94	983.8	.	5.3	1.8	3	16.8	−	−
26	− 1.4	0.4	− 2.1	− 7.6	4.2	93	979.1	.	6.4	3.6	6	1.2	13	2.0
27	− 1.1	2.4	− 6.1	− 9.2	4.8	85	978.3	.	5.3	4.8	7	0.0	10	.
28	1.7	4.9	− 1.6	− 2.7	6.1	87	976.0	.	6.9	6.4	7	8.5	4	.
29	1.5	4.2	0.1	− 0.8	5.5	91	975.4	.	6.6	9.3	12	0.2	−	−
30	2.1	5.8	0.0	− 0.4	5.6	79	984.1	.	5.4	5.9	8	−	−	−
31	0.6	3.5	− 2.4	− 3.0	5.5	88	993.7	.	5.5	1.5	3	−	−	−

KOSZALIN – ZEGRZE

DNI	TEMPERATURA POWIETRZA				PRĘŻNOŚĆ PARY WODNEJ	WILGOTNOŚĆ WZGLĘDNA	CIŚNIENIE ATMOSFERYCZNE	USŁONECZNIENIE	ZACHMURZENIE	WIATR		OPAD	ŚNIEG	
	T	Max	Min	T_g	e	U	P	S	N	v	v_{max}	R_d	h_s	s_g
1	0.8	2.9	− 1.1	− 2.7	5.9	91	1006.3	.	7.8	3.3	5	−	−	−
2	2.8	11.7	− 3.0	− 5.8	6.2	73	1002.1	.	3.3	1.8	3	−	−	−
3	4.6	9.2	0.3	− 1.4	7.4	86	998.5	.	5.8	2.4	4	0.1	−	−
4	5.8	13.5	1.3	− 1.9	7.7	80	994.2	.	1.4	2.3	3	−	−	−
5	5.8	13.1	1.4	− 2.0	7.6	84	997.7	.	2.1	2.0	4	−	−	−
6	6.5	13.5	1.6	− 1.1	7.7	83	1005.0	.	3.0	2.6	3	−	−	−
7	5.9	10.6	1.3	0.0	7.7	83	1002.2	.	5.0	2.8	4	0.3	−	−
8	4.8	7.3	1.4	0.0	7.5	86	995.7	.	5.8	4.0	8	0.7	−	−
9	5.1	10.9	− 1.9	− 4.3	6.4	75	997.3	.	2.9	2.6	4	−	−	−
10	7.9	14.8	− 1.2	− 2.7	8.6	81	995.2	.	3.5	1.4	4	−	−	−
11	3.7	9.8	− 0.7	− 1.9	7.7	95	1001.6	.	6.0	1.1	4	8.2	−	−
12	2.9	4.8	− 2.7	− 1.7	7.1	95	1010.7	.	8.0	4.4	6	−	−	−
13	2.3	5.5	− 0.5	− 1.4	5.2	72	1013.4	.	3.5	3.9	5	−	−	−
14	2.4	4.1	0.0	− 1.8	5.4	75	1010.5	.	3.6	4.4	6	0.7	−	−
15	3.5	5.0	2.5	2.1	7.3	93	998.3	.	7.9	2.6	6	1.9	−	−
16	1.2	3.5	0.6	− 0.4	6.1	91	998.4	.	6.8	4.0	6	0.2	−	−
17	− 0.7	2.1	− 2.6	− 4.2	5.3	92	1004.3	.	5.4	1.9	4	1.0	−	−
18	− 0.5	1.4	− 5.0	− 7.5	5.7	96	1008.7	.	5.5	3.6	7	9.3	1	.
19	3.7	5.9	1.4	0.5	7.6	95	1010.9	.	8.0	3.9	6	−	−	−
20	2.1	6.4	− 0.4	− 1.9	4.8	69	1016.6	.	4.0	4.8	6	−	−	−
21	− 0.8	5.3	− 7.1	− 8.7	4.0	71	1022.5	.	1.4	3.0	7	−	−	−
22	− 0.1	8.4	− 9.1	− 9.8	4.0	67	1016.3	.	0.5	0.9	5	−	−	−
23	1.8	7.1	− 2.9	− 6.4	4.6	63	1006.0	.	4.5	1.9	3	−	−	−
24	2.8	7.7	− 1.9	− 4.6	5.3	72	996.2	.	4.6	2.0	5	0.0	−	−
25	0.8	6.1	− 4.7	− 6.7	5.5	86	991.7	.	5.6	1.9	6	0.9	−	−
26	− 0.2	3.4	− 1.9	− 4.2	5.4	90	987.8	.	6.8	3.9	7	10.6	−	−
27	0.9	4.6	− 2.9	− 5.8	5.5	85	986.8	.	6.1	3.8	6	0.0	10	2.5
28	1.5	4.4	− 1.6	− 3.2	6.1	89	982.2	.	7.3	2.3	3	5.6	1	.
29	0.8	3.3	0.0	− 0.5	5.9	92	984.8	.	7.9	7.9	10	1.6	−	−
30	1.0	4.6	− 0.6	− 1.8	5.8	86	996.6	.	5.4	2.6	5	0.0	1	.
31	− 0.3	5.1	− 4.6	− 5.7	5.0	85	1002.0	.	4.9	1.3	4	−	−	−

Tablica II

KOŁOBRZEG

Marzec 1975

DNI	TEMPERATURA POWIETRZA				PREŻNOŚĆ PARY WODNEJ	WILGOTNOŚĆ WZGLĘDNA	CIŚNIENIE ATMOSFERYCZNE	USŁONECZNIENIE	ZACHMURZENIE	WIATR		OPAD	ŚNIEG	
	T	Max	Min	T_0	e	U	P	S	N	v	v_{max}	R_d	s_h	s_g
1	1.9	3.5	0.4	- 0.7	6.3	91	1014.7	-	7.6	3.0	4	-	-	-
2	3.4	10.0	- 1.4	- 3.9	6.2	81	1010.2	3.5	4.8	1.4	2	-	-	-
3	5.5	9.9	1.5	- 0.6	8.2	90	1006.6	1.3	6.4	2.1	4	1.6	-	-
4	7.5	14.3	2.0	- 0.2	8.2	80	1005.0	4.4	3.9	2.4	3	-	-	-
5	6.5	11.6	2.4	1.0	8.3	87	1005.7	3.6	5.5	2.6	3	-	-	-
6	7.3	13.1	3.8	2.1	8.4	83	1013.0	5.9	4.6	2.1	3	-	-	-
7	7.2	10.3	3.5	2.4	8.2	91	1010.0	1.6	6.9	2.8	5	0.0	-	-
8	5.5	8.8	3.9	2.7	8.1	89	1008.4	0.0	6.1	3.9	8	1.0	-	-
9	4.8	11.4	0.1	- 2.6	7.1	84	1005.2	2.7	4.5	3.1	5	-	-	-
10	4.3	6.6	2.4	0.3	7.8	96	1003.9	6.1	6.3	3.4	6	-	-	-
11	4.0	4.3	3.6	3.4	8.0	98	1010.5	-	7.9	5.3	8	0.0	-	-
12	3.1	4.1	2.3	2.4	6.8	89	1019.7	-	8.0	8.5	10	0.1	-	-
13	2.8	6.6	- 0.1	- 1.2	5.4	73	1022.0	9.6	2.9	5.3	7	-	-	-
14	3.0	5.0	- 0.1	- 2.6	5.7	76	1019.2	2.5	4.1	4.9	7	2.0	-	-
15	3.8	5.0	3.0	2.9	7.5	93	1006.4	-	8.0	3.6	6	1.9	-	-
16	2.4	4.0	1.4	0.9	6.1	84	1006.6	0.8	6.6	3.8	5	3.5	-	-
17	0.6	2.9	- 1.6	- 3.5	5.5	89	1013.1	4.2	5.8	2.5	5	2.4	3	.
18	1.7	2.8	- 0.5	- 2.0	6.2	90	1017.6	0.2	6.0	8.1	12	12.9	-	-
19	3.3	4.0	2.6	2.4	7.4	96	1019.8	-	8.0	6.4	7	-	-	-
20	2.4	4.9	1.3	0.3	5.3	72	1025.7	8.6	4.5	7.8	10	-	-	-
21	1.7	3.9	- 0.5	- 2.2	4.3	63	1031.8	10.4	1.8	4.4	6	-	-	-
22	1.2	6.2	- 3.6	- 6.7	5.1	79	1029.9	10.1	1.8	3.1	7	-	-	-
23	2.0	6.6	- 1.8	- 4.1	5.5	78	1014.5	0.9	4.4	2.0	5	-	-	-
24	3.8	7.7	0.5	- 2.8	5.6	70	1004.2	5.0	5.8	2.8	5	-	-	-
25	1.8	5.0	- 1.9	- 4.0	5.8	84	1000.3	1.9	5.0	2.8	5	0.0	-	-
26	1.2	3.2	- 0.3	- 0.7	5.7	86	995.9	3.4	6.1	3.9	6	2.4	-	-
27	2.2	5.4	- 2.1	- 2.7	5.9	84	994.5	3.3	6.1	5.1	8	0.1	1	.
28	2.3	4.1	- 0.3	- 1.3	6.5	91	989.7	-	7.5	3.3	6	5.2	-	-
29	2.0	3.4	0.6	0.3	6.1	87	992.6	2.4	7.0	6.3	9	4.3	-	-
30	1.5	4.4	- 0.3	- 0.6	6.0	89	1004.7	3.3	5.1	2.4	5	2.0	2	.
31	1.2	4.3	- 2.4	- 4.6	5.9	89	1010.8	2.6	5.8	0.9	3	-	-	-

ELBLĄG

DNI	TEMPERATURA POWIETRZA				PREŻNOŚĆ PARY WODNEJ	WILGOTNOŚĆ WZGLĘDNA	CIŚNIENIE ATMOSFERYCZNE	USŁONECZNIENIE	ZACHMURZENIE	WIATR		OPAD	ŚNIEG	
	T	Max	Min	T_0	e	U	P	S	N	v	v_{max}	R_d	s_h	s_g
1	0.7	2.8	- 1.7	- 5.1	5.8	91	1008.6	-	7.0	1.6	3	-	-	-
2	2.6	6.3	0.0	- 0.4	6.7	84	1007.1	1.8	7.3	2.1	3	-	-	-
3	4.6	8.5	1.5	- 0.7	7.1	83	1002.8	2.9	6.5	2.8	4	0.2	-	-
4	7.4	12.2	3.2	- 0.2	8.2	81	1003.1	7.7	4.1	3.4	5	-	-	-
5	8.6	13.1	5.8	1.1	8.3	75	1002.5	8.1	3.5	3.0	5	-	-	-
6	7.5	12.1	3.0	- 1.4	9.1	88	1009.5	3.5	6.8	2.1	3	4.6	-	-
7	6.8	10.2	4.0	3.0	8.9	99	1007.5	3.1	5.6	2.9	5	0.0	-	-
8	5.0	9.4	4.3	1.6	7.7	82	1000.8	0.1	5.3	4.9	7	0.1	-	-
9	6.4	11.4	0.1	- 3.4	7.0	72	1002.9	6.7	4.3	4.3	8	-	-	-
10	11.2	16.6	5.2	1.1	9.6	73	999.6	6.3	5.1	2.1	5	-	-	-
11	9.5	14.2	6.2	4.5	9.1	77	1004.8	-	5.9	2.4	3	0.0	-	-
12	4.1	6.4	3.3	- 0.1	7.5	91	1013.5	-	8.5	4.6	6	0.2	-	-
13	2.3	6.0	- 0.8	- 1.8	5.0	70	1018.8	8.2	2.5	4.5	5	-	-	-
14	4.0	8.0	0.2	- 1.8	4.8	60	1017.7	9.8	1.6	6.6	9	-	-	-
15	6.0	9.2	2.8	0.3	6.7	71	1003.9	-	7.4	5.4	7	0.0	-	-
16	3.8	8.4	1.9	0.2	6.3	72	1001.5	2.5	6.8	4.3	7	1.1	-	-
17	1.9	5.3	- 0.5	- 2.4	5.3	76	1007.6	4.5	4.5	1.8	5	5.1	-	-
18	2.9	6.3	0.1	- 0.6	7.1	93	1011.1	1.3	7.1	7.4	10	0.8	2	.
19	4.6	6.7	3.7	2.1	7.9	93	1011.8	-	7.1	3.6	8	-	-	-
20	1.8	4.8	0.0	- 1.8	5.0	71	1020.0	10.2	2.9	5.6	8	-	-	-
21	0.6	3.2	- 2.5	- 4.8	4.9	88	1025.1	10.2	0.8	4.8	8	-	-	-
22	0.9	6.5	- 4.2	- 7.5	4.9	78	1020.4	8.3	0.9	3.0	5	-	-	-
23	4.3	7.5	0.5	- 2.8	5.4	65	1010.9	3.3	6.4	2.3	4	-	-	-
24	4.6	7.4	2.2	0.9	5.4	64	1001.8	4.7	6.0	4.1	8	-	-	-
25	2.9	5.9	1.4	- 2.3	6.1	81	995.1	-	7.3	2.0	3	5.4	-	-
26	0.4	2.7	- 0.3	- 2.2	5.5	89	990.9	3.1	7.0	2.9	5	0.3	1	.
27	0.4	3.6	- 2.6	- 3.8	5.0	80	990.6	1.9	6.5	3.6	6	0.0	1	.
28	3.6	6.9	- 0.5	- 3.0	6.5	82	985.5	0.6	6.4	4.3	7	0.0	-	-
29	3.1	6.5	0.6	0.1	5.2	69	988.7	1.0	6.8	7.9	10	0.0	-	-
30	3.5	8.4	0.0	- 1.4	5.4	71	1000.3	5.7	5.1	4.5	7	-	-	-
31	1.8	5.4	- 0.8	- 3.8	5.9	85	1005.0	-	6.9	2.4	4	0.0	-	-

SUWAŁKI

DNI	TEMPERATURA POWIETRZA				PREŻNOŚĆ PARY WODNEJ	WILGOTNOŚĆ WZGLĘDNA	CIŚNIENIE ATMOSFERYCZNE	USŁONECZNIENIE	ZACHMURZENIE	WIATR		OPAD	ŚNIEG	
	T	Max	Min	T_0	e	U	P	S	N	v	v_{max}	R_d	s_h	s_g
1	0.4	2.6	- 1.6	- 2.7	5.6	89	989.1	3.7	5.3	6.6	10	-	-	-
2	0.6	1.6	- 0.2	- 0.3	5.6	88	990.8	-	8.0	4.0	6	-	-	-
3	1.5	6.8	- 2.7	- 4.2	5.8	86	987.3	3.3	5.3	3.8	6	1.1	-	-
4	4.5	10.3	0.6	- 2.2	6.9	83	986.0	6.9	3.9	3.6	5	-	-	-
5	1.7	5.1	0.0	- 2.0	6.5	95	989.2	1.6	3.3	4.3	7	-	-	-
6	3.0	8.1	- 0.4	- 0.4	7.3	96	993.6	1.1	6.6	2.0	3	0.5	-	-
7	4.6	8.0	2.6	- 0.5	8.3	97	991.7	1.1	5.6	3.4	7	3.0	-	-
8	5.0	9.5	1.4	- 1.4	7.8	89	986.2	0.3	6.9	5.6	9	0.2	-	-
9	5.1	10.1	- 0.3	- 1.2	6.5	76	988.4	7.9	2.8	4.1	7	-	-	-
10	9.6	15.9	3.0	1.6	8.2	75	986.1	5.3	4.0	4.9	8	-	-	-
11	8.1	16.1	2.2	- 1.3	7.9	76	985.8	4.0	2.5	2.5	6	-	-	-
12	2.7	8.6	1.4	0.6	7.0	93	995.3	-	6.0	6.9	9	-	-	-
13	0.9	5.8	- 2.0	- 2.1	4.4	68	1002.5	8.3	3.4	6.5	8	-	-	-
14	2.0	6.9	- 3.0	- 4.4	4.1	61	1004.6	9.6	0.1	6.9	12	-	-	-
15	5.0	9.0	1.4	0.1	6.0	68	991.0	2.7	5.1	8.0	9	1.1	-	-
16	4.7	7.0	2.8	1.2	6.8	80	985.6	3.6	6.8	6.9	9	0.8	-	-
17	2.4	4.8	0.1	- 1.8	6.1	85	989.9	1.6	6.6	2.0	3	0.4	-	-
18	4.5	7.6	1.8	1.6	7.3	86	994.4	-	7.9	5.9	9	0.3	-	-
19	3.8	6.2	2.3	2.1	7.4	93	997.2	-	8.0	4.1	7	0.2	-	-
20	0.2	4.0	- 1.9	- 2.8	4.4	70	1000.2	4.1	5.6	6.9	8	-	-	-
21	- 1.1	2.5	- 4.6	- 5.6	3.5	63	1004.1	10.6	0.9	7.6	9	-	-	-
22	1.0	5.5	- 4.8	- 6.9	4.4	68	1001.3	4.7	4.0	3.9	6	-	-	-
23	2.4	6.6	- 3.7	- 5.3	4.9	68	994.4	2.6	4.6	2.9	4	0.0	-	-
24	1.9	6.7	0.2	- 0.1	4.8	70	987.2	3.2	5.8	4.1	7	0.0	-	-
25	1.7	7.5	- 4.1	- 6.3	4.4	66	978.8	7.1	4.0	2.5	5	-	-	-
26	0.0	3.4	- 1.8	- 3.4	5.2	85	973.7	0.2	7.6	4.0	9	2.6	-	-
27	- 0.4	2.6	- 2.8	- 3.7	4.9	82	973.0	3.6	6.6	6.5	9	0.1	4	.
28	0.6	3.8	- 2.4	- 3.9	6.0	91	974.9	-	6.8	4.4	6	8.7	-	-
29	2.2	4.7	0.7	0.3	6.1	84	974.0	1.7	6.6	8.3	13	0.0	-	-
30	2.8	7.0	- 0.9	- 1.4	5.1	70	984.7	6.2	3.4	6.6	9	-	-	-
31	1.5	4.4	- 0.5	- 2.6	5.9	87	986.8	-	7.6	5.3	10	6.0	-	-

KĘTRZYN

DNI	TEMPERATURA POWIETRZA				PREŻNOŚĆ PARY WODNEJ	WILGOTNOŚĆ WZGLĘDNA	CIŚNIENIE ATMOSFERYCZNE	USŁONECZNIENIE	ZACHMURZENIE	WIATR		OPAD	ŚNIEG	
	T	Max	Min	T_0	e	U	P	S	N	v	v_{max}	R_d	s_h	s_g
1	0.6	1.5	- 1.0	- 2.4	5.7	90	999.7	0.5	6.1	3.4	6	-	-	-
2	0.2	1.7	- 0.5	- 0.7	5.5	88	999.9	-	6.8	2.0	3	-	-	-
3	2.8	9.0	- 1.9	- 2.7	6.4	85	995.7	3.4	5.8	3.0	4	0.3	-	-
4	6.0	11.5	2.2	0.5	7.5	81	996.3	8.2	3.1	3.5	7	-	-	-
5	3.5	7.3	0.7	- 0.4	7.0	89	996.6	6.0	2.1	4.3	6	-	-	-
6	4.5	12.0	0.6	- 1.4	8.1	85	1002.2	1.9	4.5	1.4	4	0.1	-	-
7	6.8	10.7	4.5	3.1	8.6	87	1000.3	3.5	5.4	2.5	5	0.3	-	-
8	5.1	9.0	1.3	0.4	7.7	87	994.2	0.3	6.0	5.6	9	0.2	-	-
9	5.7	10.7	0.2	- 2.2	6.9	76	996.3	7.1	2.9	3.5	6	-	-	-
10	9.4	15.7	4.2	3.3	8.9	77	993.3	5.1	4.0	4.0	8	-	-	-
11	9.4	16.5	4.5	3.5	8.7	75	997.8	1.8	3.5	2.0	5	0.0	-	-
12	5.7	10.3	2.4	0.8	7.3	91	1004.9	-	6.9	4.4	7	0.0	-	-
13	2.0	6.0	- 0.9	- 0.5	4.6	66	1011.5	7.9	3.1	4.8	6	-	-	-
14	8.1	7.8	- 1.5	- 3.3	4.1	56	1011.9	9.5	0.6	6.0	9	-	-	-
15	5.4	8.2	2.1	1.8	6.9	75	997.9	-	7.0	8.3	10	0.8	-	-
16	4.9	7.1	3.2	1.6	6.9	80	998.0	2.3	6.8	7.1	9	0.0	-	-
17	2.3	5.1	0.7	- 0.1	6.0	83	999.5	0.8	7.4	1.0	3	5.4	-	-
18	4.1	8.3	0.3	0.4	7.3	89	1003.1	0.2	7.6	4.0	6	0.1	-	-
19	4.1	5.9	3.1	0.9	7.7	94	1006.7	-	8.0	1.9	3	-	-	-
20	0.8	4.1	- 2.2	- 2.8	4.2	66	1011.1	7.3	3.6	4.6	7	-	-	-
21	- 0.9	3.6	- 5.2	- 4.5	3.6	65	1015.4	10.2	0.4	3.3	6	-	-	-
22	0.6	7.3	- 4.8	- 8.9	4.3	71	1011.7	8.8	2.6	1.3	4	-	-	-
23	2.4	7.1	- 3.3	- 6.4	5.1	71	1003.4	2.2	5.3	2.4	5	0.0	-	-
24	3.5	6.8	1.0	- 0.7	5.0	65	995.2	4.5	6.5	4.0	6	-	-	-
25	3.4	6.5	0.4	0.3	4.6	60	987.4	0.8	7.1	2.0	4	0.0	-	-
26	0.1	4.1	- 2.1	- 4.7	5.2	86	982.4	0.4	7.0	2.4	7	0.8	-	-
27	- 0.3	3.9	- 4.1	- 5.6	5.1	85	982.4	3.5	9.0	4.0	9	0.0	1	.
28	2.8	4.6	- 1.5	- 3.0	6.3	84	982.1	1.7	6.9	4.3	7	2.0	-	-
29	3.1	5.8	1.1	0.1	5.7	75	982.0	1.5	5.1	6.0	8	0.3	-	-
30	3.5	8.4	0.0	- 1.2	5.0	65	983.0	6.5	2.9	5.1	8	-	-	-
31	1.1	4.9	- 2.6	- 4.0	5.6	85	986.6	-	7.0	1.8	4	7.9	-	-

ŚWINOUJŚCIE

DNI	TEMPERATURA POWIETRZA				PREŻNOŚĆ PARY WODNEJ	WILGOTNOŚĆ WZGLĘDNA	CIŚNIENIE ATMOSFERYCZNE	USŁONECZNIENIE	ZACHMURZENIE	WIATR		OPAD	ŚNIEG	
	T	Max	Min	T_p	e	U	P	S	N	v	v_{max}	R_d	s_k	s_g
1	1.4	2.7	− 0.3	− 3.9	6.2	92	1015.8	.	6.5	2.8	3	−	−	−
2	3.1	10.4	+ 0.8	− 3.8	6.5	87	1010.8	.	2.1	2.0	3	−	−	−
3	5.7	11.0	1.5	+ 0.9	8.3	90	1006.9	.	5.5	2.3	4	−	−	−
4	6.1	13.1	3.1	0.0	7.8	84	1004.8	.	1.9	2.1	4	−	−	−
5	6.8	12.0	3.1	1.1	6.8	89	1005.8	.	3.0	3.3	5	−	−	−
6	7.5	12.6	3.1	1.5	8.4	84	1013.1	.	4.8	3.1	4	0.5	−	−
7	7.3	10.2	4.4	3.1	8.4	82	1010.1	.	7.1	2.4	7	0.7	−	−
8	6.0	9.8	5.0	4.7	7.9	84	1003.5	.	5.1	3.3	6	0.2	−	−
9	4.2	10.2	2.5	0.5	7.3	89	1004.8	.	3.8	3.6	7	−	−	−
10	4.0	5.1	2.9	0.1	7.9	97	1004.1	.	3.1	3.8	6	−	−	−
11	3.8	4.2	3.5	3.6	8.0	99	1011.1	.	8.0	6.8	12	1.9	−	−
12	3.0	3.8	2.4	2.8	7.0	93	1019.4	.	7.5	12.8	14	−	−	−
13	2.7	4.2	1.2	0.1	6.0	81	1021.1	.	4.9	7.6	10	−	−	−
14	3.2	4.7	1.3	− 0.9	6.2	80	1017.9	.	6.5	4.4	5	4.0	−	−
15	2.9	4.2	2.3	2.5	7.2	96	1006.9	.	8.0	3.4	5	1.3	−	−
16	1.9	4.1	0.2	− 1.9	6.2	91	1007.6	.	6.0	2.8	4	1.5	−	−
17	0.8	2.4	− 1.5	− 2.5	5.4	84	1013.5	.	4.8	5.4	8	2.8	1	.
18	1.7	2.6	0.0	− 1.4	6.1	88	1018.2	.	5.4	10.9	15	5.6	1	.
19	3.0	3.7	0.8	0.8	7.5	98	1016.5	.	8.0	10.3	14	−	−	−
20	2.6	3.5	2.2	1.0	5.8	79	1024.5	.	3.5	15.1	18	−	−	−
21	2.0	3.4	0.4	− 0.8	4.6	66	1031.5	.	2.0	7.9	10	−	−	−
22	1.9	7.2	− 1.5	− 3.4	5.2	74	1029.2	.	0.8	3.3	5	−	−	−
23	2.7	5.7	− 0.2	− 3.9	5.6	75	1019.3	.	3.5	4.3	7	−	−	−
24	4.0	7.7	1.4	− 3.9	5.6	69	1004.1	.	3.3	3.1	5	−	−	−
25	1.6	4.7	− 1.2	− 2.9	5.7	84	1000.9	.	2.8	8.3	7	0.1	−	−
26	0.0	3.2	− 2.0	− 2.7	5.6	92	996.6	.	4.1	2.6	4	1.7	−	−
27	1.7	5.2	− 2.0	− 2.9	6.1	88	995.1	.	4.9	3.6	6	0.1	−	−
28	2.0	4.3	− 0.2	− 1.6	6.7	94	988.4	.	6.9	3.8	8	6.5	−	−
29	1.8	4.0	0.6	0.2	5.9	86	993.5	.	7.5	4.9	8	2.8	−	−
30	1.3	4.2	− 0.1	− 3.6	5.9	89	1004.9	.	4.5	1.5	4	0.1	2	.
31	0.4	3.8	− 3.2	− 5.5	5.7	90	1011.4	.	2.5	1.3	4	0.0	−	−

MIKOŁAJKI

Marzec 1975

DNI	TEMPERATURA POWIETRZA				PREŻNOŚĆ PARY WODNEJ	WILGOTNOŚĆ WZGLĘDNA	CIŚNIENIE ATMOSFERYCZNE	USŁONECZNIENIE	ZACHMURZENIE	WIATR		OPAD	ŚNIEG	
	T	Max	Min	T_p	e	U	P	S	N	v	v_{max}	R_d	s_k	s_g
1	0.8	2.9	− 0.6	− 2.6	5.7	88	997.2	2.8	9.5	3.4	5	−	−	−
2	0.0	1.4	− 0.7	− 1.5	5.7	93	997.5	−	6.4	1.8	4	−	−	−
3	2.2	7.7	− 2.6	− 5.0	6.4	88	993.5	4.7	4.6	2.8	4	0.6	−	−
4	4.9	10.5	1.7	− 1.2	7.3	86	994.0	8.6	2.1	3.3	5	−	−	−
5	2.2	5.8	− 0.5	− 4.0	6.8	95	994.1	7.1	2.0	3.6	6	−	−	−
6	2.9	9.7	− 0.5	− 2.4	7.0	94	999.9	2.3	6.9	1.0	2	8.4	−	−
7	6.1	10.4	3.1	2.0	8.6	91	998.0	3.0	6.0	3.1	5	0.7	−	−
8	4.0	9.1	0.8	− 1.5	7.5	87	992.2	0.6	9.8	4.3	6	0.2	−	−
9	4.7	10.1	− 0.5	− 4.0	6.8	81	993.9	7.5	2.9	3.5	5	−	−	−
10	6.7	14.0	1.9	0.5	8.4	85	991.0	8.0	4.3	3.1	4	−	−	−
11	7.5	15.8	2.4	0.2	8.2	80	995.2	4.1	2.3	2.5	4	−	−	−
12	3.6	8.9	2.6	0.1	7.4	94	1001.7	−	7.0	2.8	7	0.0	−	−
13	1.4	5.2	− 1.0	− 3.1	5.0	75	1008.7	8.2	4.0	4.5	6	−	−	−
14	2.8	6.9	− 1.1	− 4.0	4.4	61	1009.3	9.9	1.0	7.6	10	−	−	−
15	5.0	7.6	2.3	1.5	6.6	74	995.8	0.6	8.6	7.3	9	1.8	−	−
16	4.9	7.2	3.1	2.6	6.9	80	991.9	3.0	4.8	3.9	7	1.7	−	−
17	1.7	3.7	− 0.2	− 1.4	6.1	88	996.7	0.2	7.3	1.5	3	3.9	−	−
18	4.9	8.9	0.6	0.3	7.4	86	1000.1	3.1	7.8	4.4	8	−	−	−
19	3.9	6.8	2.4	0.2	7.7	95	1003.8	−	7.6	2.3	5	0.0	−	−
20	1.1	4.4	− 1.4	− 2.5	4.9	73	1007.8	8.6	3.8	6.1	8	−	−	−
21	− 0.7	3.2	− 4.2	− 5.8	4.0	70	1012.2	10.0	0.8	5.0	8	−	−	−
22	1.7	6.9	− 2.5	− 4.1	4.6	69	1008.6	8.5	2.8	2.8	4	−	−	−
23	3.7	6.4	− 0.7	− 3.6	5.7	78	1000.6	3.6	6.5	2.0	5	0.0	−	−
24	3.6	6.3	1.3	− 2.6	5.3	68	992.5	2.2	6.9	4.4	8	−	−	−
25	3.0	6.0	0.1	− 1.0	4.9	66	984.7	0.6	6.9	1.9	3	0.7	−	−
26	0.5	3.7	− 0.7	− 4.2	5.6	89	979.0	0.4	6.8	3.4	5	1.8	1	.
27	0.1	2.9	− 2.0	− 3.8	5.2	86	980.4	3.1	9.4	3.8	7	0.0	1	.
28	2.3	5.3	− 0.8	− 2.8	4.6	91	975.6	1.5	7.0	3.9	6	4.0	−	−
29	3.6	4.9	1.5	0.4	5.9	80	980.3	2.3	6.1	5.5	10	0.0	−	−
30	3.7	8.3	− 0.2	− 1.6	5.3	69	991.0	7.9	3.1	5.4	8	−	−	−
31	1.7	5.3	− 0.6	− 2.1	6.0	85	993.4	−	7.6	2.9	5	5.9	−	−

RESKO

DNI	TEMPERATURA POWIETRZA				PREŻNOŚĆ PARY WODNEJ	WILGOTNOŚĆ WZGLĘDNA	CIŚNIENIE ATMOSFERYCZNE	USŁONECZNIENIE	ZACHMURZENIE	WIATR		OPAD	ŚNIEG	
	T	Max	Min	T_p	e	U	P	S	N	v	v_{max}	R_d	s_k	s_g
1	0.8	2.7	− 1.2	− 3.6	5.9	91	**1009.2**	−	7.1	0.5	1	−	−	−
2	2.5	9.7	− 3.6	− 4.8	5.8	82	**1004.6**	3.5	4.1	0.3	1	−	−	−
3	5.1	10.4	0.2	− 2.2	7.5	88	**1001.6**	3.9	4.6	0.4	1	0.7	−	−
4	6.9	14.3	0.8	− 1.1	7.9	80	**998.9**	2.9	3.8	1.1	2	−	−	−
5	5.7	11.6	1.9	− 0.3	7.8	87	**1000.0**	2.6	4.1	1.0	2	−	−	−
6	6.7	13.1	− 0.3	− 2.5	7.7	80	1003.5	3.9	2.8	1.0	3	−	−	−
7	6.6	10.4	2.6	0.8	7.6	78	1004.3	1.2	4.6	1.8	5	0.7	−	−
8	5.9	8.7	4.3	2.8	7.6	93	997.8	0.9	5.8	3.9	7	1.4	−	−
9	5.3	11.9	− 0.7	− 2.6	7.0	78	998.7	2.3	4.1	2.4	5	−	−	−
10	7.1	17.9	− 0.4	− 1.7	8.5	83	997.8	5.3	4.9	0.5	1	−	−	−
11	4.0	8.2	1.9	0.9	8.0	99	1004.3	−	7.4	0.4	1	0.1	−	−
12	3.3	4.5	2.3	2.4	7.4	94	1012.7	−	8.0	3.3	5	−	−	−
13	2.1	4.3	0.2	− 0.6	5.7	78	1015.3	0.5	6.4	3.5	6	−	−	−
14	2.9	4.1	1.1	− 0.3	5.9	78	1012.2	0.7	5.1	4.5	7	2.3	−	−
15	3.4	4.7	2.7	2.4	7.3	94	1000.3	−	8.0	2.1	5	1.7	−	−
16	1.7	4.2	0.8	0.3	6.0	88	1001.4	0.4	6.8	3.0	5	0.4	−	−
17	− 0.7	2.6	− 2.3	− 3.6	5.2	90	1007.1	1.7	4.6	1.0	2	1.1	−	−
18	0.2	2.5	− 2.9	− 4.9	5.7	92	1011.1	−	8.0	2.8	6	5.8	−	−
19	4.1	6.8	0.7	0.0	7.6	95	1012.6	−	8.0	1.8	4	0.0	−	−
20	3.4	8.0	0.9	− 0.6	5.5	72	1018.2	8.8	3.9	4.8	7	−	−	−
21	0.8	6.0	− 3.1	− 4.9	4.4	69	1025.0	9.4	0.8	2.5	5	−	−	−
22	0.9	8.0	− 6.5	− 6.7	4.3	69	1018.6	8.9	0.8	1.6	5	−	−	−
23	2.6	7.6	− 1.6	− 3.5	4.9	68	1007.9	1.8	3.4	1.8	5	−	−	−
24	3.9	7.6	− 1.0	− 2.8	5.5	73	998.2	4.8	5.0	1.8	4	−	−	−
25	0.7	6.5	− 3.7	− 5.5	5.4	84	994.5	0.8	5.0	1.0	3	0.0	−	−
26	0.0	2.7	− 2.0	− 3.1	5.3	87	990.6	0.7	7.1	2.3	4	1.6	−	−
27	1.4	4.7	− 3.7	− 4.7	5.4	80	989.5	1.4	6.3	2.9	5	−	1	.
28	1.8	5.3	− 0.5	− 1.8	5.9	85	983.6	−	7.6	3.3	8	4.6	−	−
29	1.8	4.8	0.3	− 0.1	5.6	81	987.9	0.4	7.3	5.6	8	0.5	1	.
30	1.4	4.9	− 0.8	− 3.0	5.6	86	999.1	0.1	4.6	1.6	3	2.2	−	−
31	0.6	5.4	− 4.1	− 4.6	5.4	86	1006.7	1.7	5.8	0.3	2	−	−	−

OLSZTYN-DAJTKI

DNI	TEMPERATURA POWIETRZA				PREŻNOŚĆ PARY WODNEJ	WILGOTNOŚĆ WZGLĘDNA	CIŚNIENIE ATMOSFERYCZNE	USŁONECZNIENIE	ZACHMURZENIE	WIATR		OPAD	ŚNIEG	
	T	Max	Min	T_p	e	U	P	S	N	v	v_{max}	R_d	s_k	s_g
1	− 3.2	1.1	− 1.6	− 3.2	5.4	90	997.3	.	5.6	3.0	5	−	−	−
2	1.6	5.2	− 0.6	− 0.6	5.7	84	996.1	.	6.8	1.8	3	−	−	−
3	3.3	7.9	− 1.5	− 3.6	6.5	83	992.8	.	4.1	2.8	5	0.1	−	−
4	5.5	11.7	1.3	− 2.0	7.1	80	992.2	.	1.3	2.9	5	−	−	−
5	5.7	12.9	0.1	− 1.5	7.4	82	992.5	.	0.1	2.5	5	−	−	−
6	5.9	11.6	1.1	− 1.1	8.7	88	998.8	.	5.8	1.3	3	2.3	−	−
7	5.2	9.6	3.9	3.6	8.8	93	997.0	.	5.3	2.4	4	0.3	−	−
8	5.0	8.9	1.4	− 1.6	7.6	87	990.7	.	4.6	4.0	9	0.0	−	−
9	3.3	11.1	− 1.1	− 4.2	6.8	78	992.5	.	2.4	2.8	5	−	−	−
10	9.0	14.9	3.2	− 0.7	9.3	81	989.4	.	3.5	2.3	4	−	−	−
11	8.3	13.6	4.6	0.5	9.1	84	994.2	.	3.8	1.6	2	−	−	−
12	3.8	9.4	2.5	2.1	7.6	95	1001.2	.	7.0	4.9	7	0.0	−	−
13	1.2	4.5	− 1.0	− 3.0	5.1	77	1007.0	.	4.1	5.4	7	−	−	−
14	2.8	6.6	− 1.6	− 4.3	4.8	64	1006.7	.	0.8	6.3	10	−	−	−
15	5.6	9.0	2.4	1.0	7.0	76	993.7	.	6.9	4.8	9	0.8	−	−
16	4.3	8.3	2.8	1.4	7.0	84	990.9	.	7.5	4.8	6	0.4	−	−
17	1.5	4.3	0.3	− 0.6	5.8	86	996.1	.	7.8	2.0	3	4.4	−	−
18	3.6	8.2	0.0	0.1	7.4	93	998.5	.	6.6	4.5	7	10.0	2	.
19	4.0	6.4	3.5	2.5	7.9	97	1003.1	.	8.0	3.0	5	0.2	−	−
20	3.9	4.2	− 1.7	− 2.5	4.8	73	1007.4	.	4.0	5.0	8	−	−	−
21	− 0.9	3.5	− 4.9	− 6.3	3.7	65	1012.3	.	0.3	5.3	8	−	−	−
22	0.6	6.7	− 4.5	− 7.7	4.5	73	1008.2	.	1.5	2.8	5	−	−	−
23	2.8	6.8	− 0.5	− 1.9	5.3	72	999.9	.	5.8	2.4	4	0.0	−	−
24	3.4	6.4	0.5	− 3.0	5.1	65	990.9	.	3.6	2.9	4	−	−	−
25	3.0	6.5	− 0.1	− 2.7	5.3	70	983.7	.	6.9	1.4	3	2.3	−	−
26	0.1	3.1	− 0.7	− 1.5	5.6	91	979.6	.	7.4	2.8	5	5.3	2	.
27	− 2.3	2.5	− 2.5	− 4.7	5.2	86	979.8	.	6.0	3.1	5	0.0	7	2.0
28	2.5	5.3	− 1.9	− 3.9	6.4	86	978.2	.	6.9	3.4	5	0.0	3	.
29	2.3	6.3	1.2	0.5	5.1	71	979.1	.	5.8	7.0	9	0.0	−	−
30	3.6	8.3	− 0.4	− 2.3	5.0	65	980.0	.	2.5	5.0	7	−	−	−
31	3.7	5.1	− 2.2	− 4.0	5.7	89	993.1	.	7.0	2.4	4	4.6	−	−

Tablica II

SZCZECINEK

Marzec 1975

DNI	TEMPERATURA POWIETRZA				PREŻNOŚĆ PARY WODNEJ	WILGOTNOŚĆ WZGLĘDNA	CIŚNIENIE ATMOSFERYCZNE	USŁONECZNIENIE	ZACHMURZENIE	WIATR		OPAD	ŚNIEG	
	T	Max	Min	T_g	e	U	P	S	N	v	v_{max}	R_d	h_s	s_g
1	0.2	1.8	− 2.1	− 4.4	5.6	90	997.9	−	8.5	2.6	S	−	−	−
2	2.1	11.0	− 6.1	− 6.8	4.4	78	993.9	2.5	6.3	1.6	3	−	−	−
3	4.3	9.1	− 0.6	− 3.8	6.9	82	990.5	1.5	6.4	2.6	4	0.1	−	−
4	5.1	12.4	− 2.8	− 4.0	7.1	82	989.1	4.8	1.6	1.4	3	−	−	−
5	5.6	12.3	0.3	− 3.4	7.3	80	989.7	3.9	1.9	1.9	4	−	−	−
6	4.3	11.6	− 2.7	− 3.5	7.4	88	997.1	2.6	4.8	2.0	3	0.0	−	−
7	4.8	10.5	0.0	− 0.9	7.0	83	994.4	1.0	5.6	2.4	4	0.5	−	−
8	4.7	6.7	3.0	1.2	7.2	86	987.1	−	5.9	3.9	7	0.0	−	−
9	4.1	9.6	− 2.5	− 4.7	6.5	80	988.8	2.7	3.3	2.0	5	−	−	−
10	8.3	19.0	0.0	− 2.6	7.9	76	986.5	7.6	5.0	1.3	2	−	−	−
11	4.9	10.7	0.7	− 1.9	8.3	95	992.7	0.3	8.4	1.5	3	−	−	−
12	3.0	5.8	1.4	1.4	7.2	94	1001.2	−	8.0	5.6	8	−	−	−
13	1.9	2.6	− 0.1	0.1	5.3	79	1004.5	0.2	7.3	5.6	7	−	−	−
14	1.8	4.9	− 0.4	− 2.1	5.5	79	1002.2	0.1	8.5	3.9	6	1.2	−	−
15	3.7	6.2	2.5	2.1	7.0	88	990.0	−	8.0	4.4	8	0.0	−	−
16	1.5	4.2	0.5	− 0.3	6.0	88	990.0	0.2	7.0	3.9	7	0.8	−	−
17	− 0.3	3.0	− 3.1	− 4.9	4.9	83	995.5	1.8	4.3	1.6	2	−	1	+
18	0.6	1.9	− 2.1	− 5.2	5.9	92	998.9	−	6.8	4.6	7	9.1	−	−
19	3.8	6.6	1.6	1.1	7.6	94	1001.8	−	8.0	3.6	5	−	−	−
20	2.1	6.1	0.5	− 0.9	4.9	70	1007.2	6.3	3.6	5.4	7	−	−	−
21	0.0	4.7	− 4.1	− 7.2	3.8	65	1013.2	6.9	0.5	3.6	6	−	−	−
22	0.7	7.8	− 5.9	− 9.3	4.1	67	1007.6	9.5	1.1	1.4	3	−	−	−
23	1.9	6.8	− 3.3	− 6.7	4.6	68	997.3	2.9	5.6	1.8	4	−	−	−
24	2.8	5.9	0.4	− 2.9	5.2	71	987.7	2.5	5.8	1.9	4	0.0	−	−
25	3.8	5.2	− 3.0	− 4.4	5.5	86	983.2	0.3	5.4	1.5	5	0.3	−	−
26	− 0.2	2.4	− 1.3	− 2.3	5.1	85	979.3	0.9	6.5	2.6	4	2.8	−	−
27	0.5	4.1	− 2.8	− 3.9	5.3	83	978.8	2.5	6.0	4.4	6	0.3	4	+
28	1.6	6.2	− 1.3	− 3.0	6.1	87	974.0	−	6.5	3.0	6	2.5	−	−
29	1.2	3.9	− 0.1	− 0.4	5.5	82	976.6	1.5	5.8	6.0	8	0.5	1	+
30	2.0	6.2	− 1.0	− 2.9	5.3	75	988.1	4.8	3.6	3.6	6	−	−	−
31	0.8	5.0	− 2.7	− 4.6	5.1	81	993.0	1.2	6.9	1.6	3	−	−	−

CHOJNICE

DNI	TEMPERATURA POWIETRZA				PREŻNOŚĆ PARY WODNEJ	WILGOTNOŚĆ WZGLĘDNA	CIŚNIENIE ATMOSFERYCZNE	USŁONECZNIENIE	ZACHMURZENIE	WIATR		OPAD	ŚNIEG	
	T	Max	Min	T_g	e	U	P	S	N	v	v_{max}	R_d	h_s	s_g
1	− 0.2	1.2	− 1.8	− 2.6	5.6	93	993.2	−	7.9	3.3	S	−	−	−
2	1.7	7.8	− 2.9	− 4.7	5.8	85	990.0	3.8	4.8	1.5	2	−	−	−
3	3.4	7.7	0.1	− 2.4	6.5	87	986.4	2.5	5.0	2.4	3	0.0	−	−
4	5.5	10.3	1.0	− 2.6	7.7	86	985.9	6.6	1.3	1.9	3	−	−	−
5	5.9	11.0	2.6	0.9	8.0	86	985.7	6.5	3.6	2.1	3	−	−	−
6	4.8	11.7	− 1.6	− 2.1	7.9	92	993.7	4.0	7.2	2.5	4	0.6	−	−
7	5.1	9.9	2.1	0.2	8.1	92	990.4	1.8	5.9	2.3	3	0.5	−	−
8	4.3	6.8	2.5	0.7	7.5	90	984.0	−	6.0	4.4	9	0.0	−	−
9	4.8	9.0	0.3	− 3.3	7.0	82	985.1	3.9	3.6	2.8	5	−	−	−
10	9.4	17.9	2.4	− 0.3	8.9	77	992.7	7.5	5.0	2.9	3	−	−	−
11	7.9	12.5	4.0	2.5	9.8	91	986.4	2.1	6.6	1.1	2	0.3	−	−
12	2.8	9.5	1.1	0.9	7.3	97	996.9	−	8.0	4.1	7	0.0	−	−
13	1.1	3.0	− 1.2	− 1.3	5.3	81	1000.6	1.5	7.5	4.1	6	−	−	−
14	1.6	4.3	− 1.1	− 2.7	5.5	80	998.9	0.1	5.4	5.6	7	0.0	−	−
15	4.9	7.0	2.9	1.9	7.1	85	988.3	−	8.0	4.5	7	0.2	−	−
16	1.7	4.4	0.2	− 0.9	6.1	88	985.6	−	8.0	5.4	9	0.9	−	−
17	− 1.9	1.4	− 4.7	− 8.4	4.9	89	991.2	1.3	5.9	1.4	3	0.3	1	+
18	0.7	3.2	− 2.1	− 3.1	6.3	97	994.1	−	6.9	3.5	5	10.5	1	+
19	3.2	4.9	2.3	1.9	7.6	99	997.7	−	8.0	2.9	6	−	−	−
20	1.4	4.4	0.5	− 2.1	5.1	76	1003.0	8.5	3.6	4.9	6	−	−	−
21	− 0.5	3.5	− 3.9	− 5.3	4.2	73	1008.5	10.3	1.4	2.9	4	−	−	−
22	0.8	7.5	− 4.4	− 5.7	4.9	77	1003.5	10.3	1.1	1.6	3	−	−	−
23	2.1	5.7	− 1.8	− 3.2	4.9	71	997.7	2.1	5.4	2.0	4	0.0	−	−
24	2.9	5.7	0.6	− 0.6	5.5	74	988.0	4.4	5.0	2.1	4	0.0	−	−
25	0.0	3.7	− 1.6	− 4.1	5.8	96	978.6	−	8.0	1.9	7	7.8	−	−
26	− 1.0	0.3	− 2.1	− 3.3	5.1	93	974.9	0.4	7.0	4.0	7	1.2	5	+
27	− 0.8	2.2	− 5.1	− 7.7	5.2	93	974.8	2.5	6.3	6.0	7	0.1	6	+
28	1.6	6.6	− 3.0	− 6.7	6.3	91	971.6	−	7.0	3.0	5	2.2	2	+
29	0.9	6.2	− 0.6	− 1.1	5.5	84	972.7	2.7	5.3	8.4	11	0.2	1	+
30	1.7	5.8	− 1.3	− 2.8	5.5	81	984.1	5.0	3.4	4.0	6	−	−	−
31	1.2	3.7	− 0.9	− 2.6	5.4	82	988.4	−	7.0	1.4	3	−	−	−

SZCZECIN-DĄBIE

DNI	TEMPERATURA POWIETRZA				PREŻNOŚĆ PARY WODNEJ	WILGOTNOŚĆ WZGLĘDNA	CIŚNIENIE ATMOSFERYCZNE	USŁONECZNIENIE	ZACHMURZENIE	WIATR		OPAD	ŚNIEG	
	T	Max	Min	T_g	e	U	P	S	N	v	v_{max}	R_d	h_s	s_g
1	0.7	3.6	− 0.5	− 4.5	6.7	89	1015.9	1.4	4.3	2.8	4	−	−	−
2	2.7	9.9	− 5.4	− 5.8	6.1	82	1010.5	4.3	3.9	1.4	2	−	−	−
3	5.2	12.1	− 1.8	− 3.4	7.6	86	1007.1	3.4	4.3	2.6	6	0.1	−	−
4	6.1	14.6	0.8	− 2.4	7.7	83	1004.4	6.9	4.5	2.3	3	−	−	−
5	5.8	13.7	− 1.7	− 2.6	8.0	87	1005.8	5.2	4.0	2.5	5	−	−	−
6	7.6	12.1	0.0	− 2.4	8.2	80	1013.5	5.1	4.3	3.4	4	−	−	−
7	8.0	11.5	5.0	4.0	7.9	75	1010.0	0.5	8.6	4.5	7	0.4	−	−
8	6.7	10.0	4.9	1.1	7.9	81	1004.1	2.3	5.9	5.9	9	0.6	−	−
9	5.7	13.0	0.3	− 3.4	7.4	81	1003.7	2.5	5.6	4.0	6	−	−	−
10	6.9	16.4	− 0.7	− 2.0	8.6	87	1002.7	5.4	5.0	2.8	3	−	−	−
11	4.5	8.6	2.2	0.0	8.4	99	1010.4	−	7.6	1.9	2	0.3	−	−
12	4.2	5.0	3.6	3.6	7.9	93	1018.1	−	8.0	5.3	8	0.0	−	−
13	3.4	4.6	2.3	2.0	6.3	81	1020.6	−	8.0	5.4	7	−	−	−
14	3.9	5.3	2.7	0.6	6.6	81	1017.1	−	7.9	5.6	8	2.2	−	−
15	3.7	5.0	3.0	2.8	7.5	94	1006.6	−	8.0	4.4	6	0.1	−	−
16	2.0	4.0	0.6	0.2	6.3	89	1008.1	0.2	7.1	3.5	6	1.4	−	−
17	− 0.2	2.2	− 1.6	− 3.4	5.5	91	1013.5	1.5	4.5	2.9	4	2.7	1	+
18	1.0	3.7	− 3.7	− 9.7	5.8	89	1016.9	3.2	6.1	5.5	9	0.9	3	+
19	4.5	6.8	1.3	1.1	7.7	91	1018.0	−	8.0	4.9	7	−	−	−
20	4.6	8.3	2.8	1.1	8.0	72	1023.3	9.5	3.6	6.8	8	−	−	−
21	1.9	6.5	− 1.2	− 3.9	4.5	66	1031.1	10.3	0.4	4.8	6	−	−	−
22	1.4	8.0	− 6.6	− 7.1	4.4	68	1029.3	10.4	0.5	3.5	7	−	−	−
23	2.7	8.8	− 1.8	− 4.9	4.8	67	1013.4	2.0	3.1	3.9	7	−	−	−
24	3.2	8.1	− 1.8	− 5.1	5.6	74	1002.6	4.7	4.8	3.5	7	0.0	−	−
25	0.8	4.8	− 5.2	− 6.3	5.5	86	1001.0	2.0	3.4	3.0	6	0.3	−	−
26	0.1	4.0	− 2.4	− 3.6	5.3	87	997.3	1.0	5.1	4.1	5	1.1	−	−
27	1.6	6.1	− 2.5	− 3.4	5.5	81	996.2	2.3	4.9	5.4	7	0.2	−	−
28	2.6	6.6	− 0.7	− 2.8	6.3	86	988.5	0.6	7.1	5.6	10	4.0	1	+
29	2.6	5.2	0.3	0.2	5.4	75	992.4	4.5	5.6	8.0	10	0.2	−	−
30	2.0	5.7	0.3	− 1.6	5.7	81	1005.1	1.5	3.8	3.9	6	0.7	−	−
31	1.0	5.9	− 4.3	− 4.9	5.4	86	1010.7	1.2	5.3	1.9	4	−	−	−

PIŁA

DNI	TEMPERATURA POWIETRZA				PREŻNOŚĆ PARY WODNEJ	WILGOTNOŚĆ WZGLĘDNA	CIŚNIENIE ATMOSFERYCZNE	USŁONECZNIENIE	ZACHMURZENIE	WIATR		OPAD	ŚNIEG	
	T	Max	Min	T_g	e	U	P	S	N	v	v_{max}	R_d	h_s	s_g
1	− 0.7	2.5	− 3.2	− 4.8	5.2	90	1037.4	3.1	4.1	3.1	S	−	−	−
2	2.3	10.2	− 7.7	− 8.6	4.9	80	1033.1	4.6	3.5	2.9	2	−	−	−
3	3.1	13.1	− 3.0	− 4.6	6.6	86	1030.1	2.7	2.9	2.0	4	0.2	−	−
4	4.9	12.7	− 2.5	− 4.0	7.3	85	997.6	7.7	2.9	2.6	6	−	−	−
5	5.0	11.2	− 1.7	− 3.3	7.5	86	998.6	6.0	3.0	2.4	6	−	−	−
6	3.5	10.2	− 2.9	− 2.5	7.5	94	1006.4	1.9	7.3	1.6	3	0.2	−	−
7	5.1	11.1	0.1	− 2.4	7.3	88	1003.7	3.3	5.1	3.4	9	1.4	−	−
8	4.4	7.8	0.5	− 2.0	7.3	87	997.6	0.7	6.3	3.8	7	−	−	−
9	4.8	12.5	− 2.7	− 5.0	7.1	82	996.9	3.6	2.4	3.1	6	−	−	−
10	8.2	17.9	1.6	− 0.5	8.0	80	994.8	7.8	3.0	1.9	3	−	−	−
11	5.4	12.6	0.9	− 0.5	8.5	94	1001.4	4.0	4.1	2.3	5	0.2	−	−
12	4.3	5.6	3.3	3.2	8.0	95	1009.1	−	8.0	6.9	10	0.0	−	−
13	2.8	4.5	1.1	1.2	6.0	81	1012.2	−	8.0	7.0	8	−	−	−
14	2.6	4.4	− 0.3	− 1.4	5.8	78	1010.2	−	8.0	5.4	9	0.4	−	−
15	4.7	7.4	2.9	2.4	7.4	87	999.3	−	7.9	4.6	6	0.9	−	−
16	2.2	5.2	0.6	0.0	6.5	93	999.7	−	7.3	4.5	9	1.4	−	−
17	− 0.4	2.4	− 1.6	− 3.4	5.1	87	1004.7	0.5	5.5	1.8	4	−	−	−
18	0.1	3.0	− 2.7	− 4.8	5.8	93	1006.9	−	6.0	4.6	8	4.1	−	−
19	3.5	6.2	1.0	0.6	7.5	95	1009.9	−	8.0	4.1	8	−	−	−
20	2.9	7.0	0.9	0.4	6.1	68	1014.8	6.8	4.1	7.8	9	−	−	−
21	0.0	5.0	− 4.2	− 5.7	3.6	66	1021.5	10.5	0.4	4.8	5	−	−	−
22	0.9	7.5	− 5.8	− 9.0	4.4	71	1016.1	10.5	0.5	2.6	4	−	−	−
23	3.0	7.1	− 1.5	− 4.8	5.1	69	1005.4	4.2	4.9	3.4	5	−	−	−
24	3.4	7.6	1.0	− 0.4	5.8	88	996.4	4.3	5.4	3.8	6	−	−	−
25	0.9	7.0	− 2.8	− 5.8	5.4	84	992.2	1.0	6.6	2.9	7	−	−	−
26	− 0.1	1.9	− 1.2	− 3.3	5.4	89	989.3	0.3	7.8	4.8	7	1.6	−	−
27	2.6	5.1	− 2.6	− 3.0	5.2	83	988.9	1.7	7.0	4.9	8	0.3	1	+
28	3.0	10.5	− 3.0	− 6.0	6.2	85	983.1	−	8.0	3.5	8	2.9	1	+
29	1.6	7.1	− 0.3	− 0.4	5.5	82	987.8	3.5	5.4	7.6	10	0.2	1	+
30	2.5	7.6	− 2.1	− 4.7	5.1	72	997.6	7.7	3.8	3.5	7	−	−	−
31	1.4	5.0	− 1.3	− 2.4	5.8	87	1001.4	−	7.4	3.1	6	0.1	−	−

BIAŁYSTOK

DNI	TEMPERATURA POWIETRZA T	Max	Min	T_g	PRĘŻNOŚĆ PARY WODNEJ e	WILGOTNOŚĆ WZGLĘDNA U	CIŚNIENIE ATMOSFERYCZNE P	USŁONECZNIENIE S	ZACHMURZENIE N	WIATR v	v_{max}	OPAD R_d	ŚNIEG S_h	S_g
1	0.4	5.6	-2.3	-4.1	5.4	86	994.3	5.1	4.1	4.3	7	-	-	-
2	-0.1	0.9	-1.3	-4.5	5.4	89	995.4	-	7.4	3.0	4	-	-	-
3	2.3	8.4	-3.4	-6.5	6.2	86	991.9	4.5	5.0	3.1	4	0.0	-	-
4	4.6	11.2	-2.0	-5.2	6.8	82	992.2	7.7	1.4	3.4	6	-	-	-
5	2.7	9.0	0.1	-1.8	6.6	90	993.2	5.0	2.3	5.1	7	-	-	-
6	2.6	8.4	-1.6	-4.0	6.9	53	997.8	1.4	5.5	1.0	2	2.0	-	-
7	3.6	8.7	2.9	0.0	9.4	93	996.3	0.7	6.1	2.1	3	0.3	-	-
8	5.5	11.2	0.7	-2.4	7.6	84	991.3	2.7	4.5	5.4	8	-	-	-
9	5.6	11.6	-2.9	-6.7	6.8	77	992.3	8.4	1.5	3.5	6	-	-	-
10	10.3	13.8	4.8	1.8	8.7	72	989.4	8.2	2.1	5.4	7	-	-	-
11	8.9	16.1	2.9	-0.6	8.3	76	993.6	7.3	3.1	4.0	6	-	-	-
12	4.3	9.4	2.5	0.4	7.7	92	997.4	0.9	6.0	4.8	9	-	-	-
13	1.7	5.8	-0.5	-0.9	4.9	72	1004.9	6.3	4.0	7.1	9	-	-	-
14	2.3	7.7	-2.8	-4.2	4.3	61	1007.4	9.4	2.0	8.3	12	-	-	-
15	5.5	8.9	2.7	1.5	6.5	72	995.3	2.8	7.9	8.1	10	0.3	-	-
16	5.3	9.7	2.0	0.3	7.4	84	990.9	5.2	4.9	4.5	7	0.0	-	-
17	2.6	4.8	-2.0	-4.0	6.3	86	993.5	1.4	7.0	1.4	2	0.1	-	-
18	6.1	9.6	3.6	2.6	7.8	84	996.5	0.9	7.5	5.6	9	-	-	-
19	6.8	10.9	2.5	0.5	8.1	83	1000.2	3.1	7.0	2.0	3	0.0	-	-
20	2.5	7.5	0.3	-2.0	5.5	74	1002.7	4.2	4.8	4.6	8	-	-	-
21	-0.6	3.5	-3.7	-5.8	3.3	58	1005.9	10.7	0.5	4.4	8	-	-	-
22	0.9	3.6	-3.7	-6.5	4.7	73	1004.7	4.2	3.4	2.1	4	-	-	-
23	3.6	8.1	-0.1	-4.6	5.4	70	997.5	3.9	6.6	2.9	5	-	-	-
24	2.6	7.2	0.1	-0.9	5.1	72	990.3	5.7	4.6	4.6	6	-	-	-
25	1.2	6.5	-4.4	-7.7	4.9	75	982.0	5.4	4.8	2.0	5	1.0	-	-
26	0.6	3.2	-2.0	-5.5	5.6	89	977.9	0.5	7.6	3.8	7	4.6	-	-
27	-0.4	2.4	-2.8	-5.0	4.9	82	977.8	2.4	7.0	5.8	10	0.0	6	2.7
28	1.9	4.5	-2.8	-6.5	6.6	93	978.7	-	7.0	2.9	4	4.7	-	-
29	3.8	7.0	2.4	0.3	6.4	80	980.1	1.9	6.4	6.3	8	0.0	-	-
30	3.1	7.8	-1.4	-4.2	5.9	78	990.2	6.0	5.9	4.1	6	0.1	-	-
31	2.8	4.7	1.9	-1.5	7.0	94	989.2	-	8.0	3.9	7	2.3	-	-

BYDGOSZCZ

DNI	TEMPERATURA POWIETRZA T	Max	Min	T_g	PRĘŻNOŚĆ PARY WODNEJ e	WILGOTNOŚĆ WZGLĘDNA U	CIŚNIENIE ATMOSFERYCZNE P	USŁONECZNIENIE S	ZACHMURZENIE N	WIATR v	v_{max}	OPAD R_d	ŚNIEG S_h	S_g
1	-1.1	1.9	-3.6	-5.7	5.0	88	1007.3	-	4.0	2.9	7	-	-	-
2	0.8	9.8	-6.1	-8.9	5.3	83	1003.7	6.7	4.0	0.6	2	-	-	-
3	2.7	9.2	-2.3	-5.3	6.3	86	1000.4	4.1	2.4	2.1	5	0.0	-	-
4	4.5	13.8	-2.1	-5.0	7.0	65	998.8	6.8	1.4	1.4	4	-	-	-
5	5.8	12.1	1.0	-2.8	7.7	85	999.1	6.0	2.9	1.9	4	-	-	-
6	4.8	11.5	-1.0	-2.1	8.2	94	1006.8	-	7.0	0.6	2	0.8	-	-
7	5.3	11.2	0.5	0.4	7.6	88	1004.6	2.8	5.8	2.6	5	-	-	-
8	4.6	9.5	1.9	-0.9	7.4	88	998.3	0.3	4.0	4.1	10	0.2	-	-
9	5.1	11.9	-1.8	-4.2	7.1	82	998.0	5.6	3.1	3.0	8	-	-	-
10	9.3	17.8	0.8	-2.1	9.0	78	995.3	6.3	4.3	1.4	3	-	-	-
11	7.5	14.6	0.5	-1.1	9.3	90	1001.3	1.7	5.5	1.1	3	0.1	-	-
12	4.4	10.0	3.5	3.7	8.0	95	1009.2	-	8.0	5.4	8	0.0	-	-
13	3.4	5.4	1.1	1.3	6.1	78	1013.0	-	7.8	6.0	7	-	-	-
14	2.7	5.0	0.1	-1.5	5.6	75	1011.7	-	6.4	6.0	9	0.0	-	-
15	6.0	10.1	2.9	2.5	7.5	81	1000.1	-	7.8	4.8	9	0.2	-	-
16	3.3	6.9	1.8	0.2	6.6	86	999.9	0.1	7.4	4.8	8	0.3	-	-
17	0.1	2.1	-2.0	-4.0	5.3	87	1004.7	1.0	7.3	2.1	3	0.7	-	-
18	1.6	3.6	-0.4	-1.8	6.6	96	1006.4	-	8.0	3.4	6	11.8	1	.
19	4.2	6.6	2.1	1.9	8.0	96	1010.7	-	8.0	2.1	6	-	-	-
20	2.8	5.9	1.0	-0.2	5.5	74	1015.3	5.1	4.0	7.0	8	-	-	-
21	0.1	4.3	-2.5	-5.1	3.9	64	1021.6	10.5	0.6	3.4	6	-	-	-
22	1.0	7.4	-5.7	-7.5	4.5	71	1016.6	7.5	0.9	1.5	4	-	-	-
23	3.6	8.0	0.4	-1.5	5.0	65	1006.2	3.7	6.5	3.4	6	-	-	-
24	3.5	6.9	1.5	1.0	5.5	71	997.1	-	6.9	2.1	5	2.5	-	-
25	1.1	3.5	0.2	0.0	6.2	94	991.7	-	7.6	1.6	6	7.6	2	.
26	0.2	2.7	-0.8	-2.0	5.3	87	989.0	1.3	7.3	4.4	7	1.2	-	-
27	0.8	4.9	-1.6	-2.7	5.1	80	989.0	2.6	6.1	5.4	8	0.0	1	.
28	4.0	10.2	-1.6	-2.4	6.8	83	983.5	-	6.5	3.4	7	0.4	1	.
29	2.5	8.5	0.6	0.0	5.2	72	998.1	2.7	5.5	8.6	12	0.1	-	-
30	3.1	8.6	-1.4	-2.3	5.0	69	998.6	6.7	2.9	4.3	8	-	-	-
31	1.3	4.3	-1.2	-4.0	6.1	91	1001.2	-	6.6	2.1	3	4.5	-	-

MŁAWA

DNI	TEMPERATURA POWIETRZA T	Max	Min	T_g	PRĘŻNOŚĆ PARY WODNEJ e	WILGOTNOŚĆ WZGLĘDNA U	CIŚNIENIE ATMOSFERYCZNE P	USŁONECZNIENIE S	ZACHMURZENIE N	WIATR v	v_{max}	OPAD R_d	ŚNIEG S_h	S_g
1	-1.1	0.5	-3.2	-3.0	5.1	92	996.7	-	5.4	4.3	4	-	-	-
2	2.0	6.6	-0.8	-0.8	5.8	84	995.1	5.0	5.8	2.5	5	-	-	-
3	2.2	5.2	-0.5	-2.1	6.4	88	991.6	6.4	4.0	2.8	5	-	-	-
4	3.6	9.9	-2.0	-2.9	7.3	92	991.1	7.8	1.3	2.9	5	-	-	-
5	5.7	13.4	0.3	-1.0	7.5	83	991.1	7.2	2.8	3.8	7	-	-	-
6	5.2	11.9	0.6	-0.4	8.8	93	997.8	1.3	7.0	3.5	3	1.9	-	-
7	6.5	10.6	4.0	4.0	8.8	91	996.0	3.4	5.6	3.5	5	0.0	-	-
8	5.3	10.4	2.0	0.2	7.6	86	990.3	0.2	5.0	6.0	12	-	-	-
9	5.4	11.3	-1.0	-3.2	7.2	81	990.4	7.0	2.8	9.0	10	-	-	-
10	9.5	15.5	4.1	2.4	9.7	82	987.4	5.5	4.8	4.9	7	-	-	-
11	9.3	15.6	4.3	3.4	9.3	79	992.4	3.9	3.1	5.4	5	-	-	-
12	4.4	9.9	3.6	1.7	8.0	95	998.5	-	7.0	6.8	10	-	-	-
13	1.9	4.4	-0.6	-0.6	5.5	79	1004.3	4.1	5.3	7.5	9	-	-	-
14	2.6	6.3	-1.1	-2.0	5.6	75	1004.3	4.9	3.6	8.6	10	-	-	-
15	5.0	9.7	1.5	0.8	7.5	85	992.4	0.7	7.4	6.1	7	0.9	-	-
16	4.3	7.9	2.1	0.5	7.0	84	990.5	0.4	7.1	8.9	8	0.8	-	-
17	1.4	4.5	-0.6	-2.1	5.9	89	994.4	1.3	7.1	8.0	6	3.7	-	-
18	4.2	9.7	-0.1	-0.3	7.5	90	995.8	1.3	7.8	7.4	11	-	2	.
19	6.0	10.5	3.7	3.1	8.5	91	1000.5	2.0	5.4	4.1	7	-	-	-
20	2.3	5.2	0.5	-0.5	5.3	73	1004.6	9.2	3.8	7.4	10	-	-	-
21	-0.6	3.2	-4.4	-5.6	3.7	64	1009.9	10.0	0.0	4.1	8	-	-	-
22	1.8	7.0	-3.5	-6.4	4.4	67	1006.1	10.3	2.4	5.9	7	-	-	-
23	3.0	6.4	0.6	-0.5	5.2	70	997.3	2.0	6.3	8.5	8	-	-	-
24	2.4	6.3	-1.6	-2.7	5.2	72	988.6	1.9	4.5	8.5	9	0.0	-	-
25	3.1	7.3	0.6	-0.1	6.1	80	981.7	1.1	7.3	8.9	5	2.0	-	-
26	0.1	2.7	-0.7	-0.8	5.3	86	978.5	0.8	7.8	7.8	10	1.4	-	-
27	-0.6	2.0	-3.3	-3.8	5.0	86	979.0	3.6	5.8	6.3	10	1.0	4	.
28	2.8	6.0	-1.6	2.5	6.8	90	976.5	-	7.3	5.4	4	0.4	1	.
29	2.2	6.1	-0.1	-0.2	5.5	78	979.9	2.7	5.8	8.6	10	0.1	-	-
30	3.2	7.9	-1.2	-2.6	5.3	71	989.1	8.0	3.8	3.4	6	-	-	-
31	1.7	5.2	0.4	-0.4	6.1	88	990.4	-	7.9	4.3	6	7.5	-	-

OSTROŁĘKA

DNI	TEMPERATURA POWIETRZA T	Max	Min	T_g	PRĘŻNOŚĆ PARY WODNEJ e	WILGOTNOŚĆ WZGLĘDNA U	CIŚNIENIE ATMOSFERYCZNE P	USŁONECZNIENIE S	ZACHMURZENIE N	WIATR v	v_{max}	OPAD R_d	ŚNIEG S_h	S_g
1	0.0	4.0	-2.0	-4.2	5.2	85	1002.8	3.7	5.4	2.5	5	-	-	-
2	0.9	4.7	-0.6	-0.9	5.5	84	1007.2	1.1	6.1	1.4	2	-	-	-
3	2.7	9.0	-2.1	-4.4	6.3	85	996.5	2.5	3.8	2.1	5	0.4	-	-
4	4.6	10.5	-1.7	-3.2	7.1	84	992.4	7.5	1.3	1.6	4	-	-	-
5	5.8	12.9	0.7	-2.3	7.5	81	998.4	7.9	3.0	2.0	3	-	-	-
6	5.0	9.9	0.4	-2.0	8.1	91	1004.4	0.8	5.6	0.6	2	1.2	-	-
7	6.9	10.4	5.1	3.0	8.6	88	1003.0	7.4	7.0	1.9	4	-	-	-
8	6.4	11.1	2.7	-1.0	7.7	81	997.6	1.8	4.8	3.1	6	-	-	-
9	6.4	17.1	-0.6	-4.2	7.0	74	992.2	7.9	3.5	2.8	6	-	-	-
10	10.5	16.2	6.0	2.2	9.3	75	994.9	5.6	5.9	2.3	4	-	-	-
11	10.3	17.0	5.5	1.2	8.6	70	999.3	8.2	2.1	2.3	3	-	-	-
12	4.5	10.8	2.4	0.1	7.6	90	1006.8	-	6.0	3.8	7	-	-	-
13	2.6	8.0	0.3	0.2	5.1	70	1011.5	6.4	4.5	4.4	7	-	-	-
14	3.2	7.6	-1.1	-3.3	4.5	59	1012.6	9.2	0.8	5.0	7	-	-	-
15	5.9	9.4	3.0	1.2	6.8	72	1000.4	-	8.0	4.0	9	0.6	-	-
16	5.6	9.5	3.2	1.3	7.0	78	997.6	2.4	4.9	3.4	5	0.5	-	-
17	2.1	4.6	-0.4	-2.6	5.9	84	1001.0	0.2	5.5	1.5	4	4.7	-	-
18	5.3	9.9	0.6	0.0	7.5	82	1003.0	1.0	7.3	3.6	5	-	-	-
19	6.8	12.5	3.9	2.6	8.2	85	1007.2	5.0	5.8	1.9	3	-	-	-
20	2.9	4.7	0.6	-1.3	5.2	69	1010.9	8.3	3.5	4.3	7	-	-	-
21	-0.3	4.3	-3.8	-6.3	3.3	57	1015.8	10.2	0.3	3.6	5	-	-	-
22	2.0	8.3	-4.3	-7.3	3.9	59	1012.5	6.7	3.5	1.6	[illegible]	-	-	-
23	3.7	7.7	0.4	-2.3	5.1	65	1004.4	1.6	6.0	1.8	2	-	-	-
24	3.7	8.0	-0.7	-3.1	4.9	64	996.4	1.4	5.6	3.0	6	-	-	-
25	3.7	7.9	0.6	-0.2	5.1	65	988.1	1.3	7.3	1.3	2	0.0	-	-
26	1.5	4.1	0.7	-1.2	5.2	77	984.7	0.4	7.8	4.4	7	9.4	-	-
27	0.5	3.6	-2.4	-6.7	5.0	79	985.5	2.9	6.6	4.1	8	-	9	0.8
28	3.6	6.7	-1.0	-3.3	7.2	89	984.1	-	7.2	7.3	3	10.7	2	.
29	3.3	7.0	1.3	0.4	6.0	77	988.6	2.0	5.8	5.8	8	0.2	-	-
30	3.7	6.9	-0.3	-2.0	5.3	69	996.5	4.2	4.8	2.4	5	-	-	-
31	2.9	5.6	1.3	0.8	6.5	87	996.8	-	8.0	2.6	6	8.0	-	-

Tabl. II

TORUŃ

DNI	TEMPERATURA POWIETRZA				PREŻNOŚĆ PARY WODNEJ	WILGOTNOŚĆ WZGLĘDNA	CIŚNIENIE ATMOSFERYCZNE	USŁONECZNIENIE	ZACHMURZENIE	WIATR		OPAD	ŚNIEG	
	T	Max	Min	T_0	e	U	P	S	N	v	v_{max}	R_d	h_s	s_g
1	1.1	1.9	− 3.4	− 5.6	5.1	91	1007.3	−	4.6	2.5	4	−	−	−
2	0.9	9.6	− 6.3	− 8.7	5.1	80	1004.1	4.9	1.9	0.8	2	−	−	−
3	2.7	9.1	− 1.9	− 5.4	6.3	84	1000.8	2.0	3.0	2.0	5	−	−	−
4	5.8	13.5	− 1.5	− 4.2	7.4	69	999.2	7.2	2.9	2.8	4	−	−	−
5	6.7	13.1	2.3	− 0.6	7.6	79	999.6	6.5	3.0	2.6	4	−	−	−
6	9.8	11.8	0.5	− 1.5	8.5	91	1007.0	−	7.0	1.4	4	3.5	−	−
7	6.7	12.3	2.7	0.3	8.0	85	1005.0	4.1	6.1	2.1	4	−	−	−
8	5.0	10.4	1.2	− 1.4	7.4	86	999.0	0.6	4.6	3.4	6	0.0	−	−
9	5.8	12.5	− 1.8	− 5.4	7.2	78	998.3	5.8	3.6	3.9	7	−	−	−
10	9.9	17.2	3.1	− 1.5	9.2	77	995.6	7.6	4.6	2.1	4	−	−	−
11	9.4	15.2	4.9	1.4	9.8	83	1001.5	6.4	5.6	1.4	3	−	−	−
12	4.6	10.5	4.1	3.9	8.1	96	1009.0	−	8.0	4.5	7	0.0	−	−
13	3.3	6.1	1.1	1.2	5.9	76	1013.1	0.3	7.3	6.6	8	−	−	−
14	2.6	5.5	− 0.4	− 2.1	5.8	76	1012.1	−	5.9	7.3	10	−	−	−
15	6.5	11.6	2.7	1.3	7.6	79	1000.6	0.4	6.8	4.3	6	0.1	−	−
16	3.8	7.9	2.4	0.7	6.8	84	999.9	−	7.6	2.9	4	1.1	−	−
17	1.4	4.4	− 0.6	− 2.7	5.5	82	1004.6	4.7	6.1	2.1	5	2.7	−	−
18	1.9	4.1	0.1	0.1	6.8	97	1006.0	−	8.0	2.1	5	5.8	3	.
19	4.8	8.1	2.4	2.2	8.2	95	1010.3	−	7.9	1.5	4	−	−	−
20	5.0	6.4	1.2	0.5	5.6	74	1015.0	9.5	3.1	5.6	9	−	−	−
21	0.2	4.2	− 3.5	− 3.4	5.9	66	1021.3	9.7	0.6	4.3	8	−	−	−
22	1.5	7.6	− 3.9	− 7.5	4.7	72	1016.5	9.9	1.5	1.9	3	−	−	−
23	3.6	7.7	0.2	− 1.2	4.9	63	1006.3	1.3	6.9	3.9	7	−	−	−
24	3.0	7.0	0.3	− 0.6	5.2	69	997.5	8.7	6.5	3.0	5	3.4	−	−
25	1.1	3.4	− 1.5	− 4.7	6.3	95	991.8	−	7.9	2.4	5	2.9	−	−
26	0.3	3.1	− 0.3	− 1.2	5.3	86	989.0	1.9	7.0	3.6	7	1.7	−	−
27	1.2	5.7	− 1.5	− 3.7	5.3	81	989.1	3.8	6.4	4.8	7	0.0	1	.
28	4.6	10.4	− 1.3	− 3.8	6.9	80	994.5	0.2	7.4	5.4	7	0.3	−	−
29	7.9	8.6	1.3	0.5	5.1	69	988.7	1.9	5.6	6.3	9	0.0	−	−
30	3.5	9.4	− 0.4	− 3.5	4.8	64	998.0	7.1	3.9	2.8	5	−	−	−
31	1.5	4.2	0.1	− 3.4	6.1	90	1000.5	−	7.8	2.4	5	4.7	−	−

GORZÓW WIELKOPOLSKI

Marzec 1975

DNI	TEMPERATURA POWIETRZA				PREŻNOŚĆ PARY WODNEJ	WILGOTNOŚĆ WZGLĘDNA	CIŚNIENIE ATMOSFERYCZNE	USŁONECZNIENIE	ZACHMURZENIE	WIATR		OPAD	ŚNIEG	
	T	Max	Min	T_0	e	U	P	S	N	v	v_{max}	R_d	h_s	s_g
1	1.5	6.3	− 2.1	− 2.8	5.7	85	1007.7	5.6	3.3	2.3	3	−	−	−
2	3.2	9.4	− 2.5	− 4.9	5.9	78	1002.5	4.9	3.9	1.6	5	−	−	−
3	5.9	12.6	0.2	− 0.4	7.4	80	999.7	5.8	3.9	3.1	5	0.0	−	−
4	6.7	14.5	1.1	− 0.5	7.8	81	998.2	5.6	3.8	2.9	5	−	−	−
5	5.8	11.7	− 0.1	− 1.5	8.2	88	998.2	3.2	7.5	2.6	6	−	−	−
6	5.3	9.7	0.3	− 0.7	8.0	91	1005.6	0.1	4.8	1.6	2	−	−	−
7	6.9	11.8	2.7	0.7	7.5	77	1003.0	3.2	5.2	3.3	6	0.7	−	−
8	6.3	9.3	4.5	3.8	7.5	79	997.3	2.5	6.0	5.4	9	0.0	−	−
9	6.2	11.8	1.3	− 1.4	7.7	81	995.3	4.7	4.3	5.1	7	−	−	−
10	10.6	19.0	2.9	2.5	8.9	73	992.6	7.5	3.4	3.3	5	−	−	−
11	5.3	14.3	3.1	3.2	8.5	96	1001.7	−	8.0	2.5	4	0.1	−	−
12	4.5	5.4	3.6	3.0	8.1	96	1008.4	−	8.0	4.9	9	9.0	−	−
13	2.9	4.4	1.7	1.6	6.6	88	1010.6	−	8.0	7.3	9	0.0	−	−
14	3.6	4.5	2.1	1.6	6.6	84	1007.6	−	8.0	8.1	9	1.0	−	−
15	3.9	5.5	2.7	2.6	7.4	92	998.7	−	8.0	4.9	7	0.5	−	−
16	2.6	4.0	1.4	1.2	6.5	90	1000.2	−	7.5	3.5	4	0.4	−	−
17	0.0	2.6	− 2.0	− 2.3	5.5	90	1004.7	3.9	6.6	2.4	6	0.7	1	.
18	− 0.1	2.5	− 2.9	− 3.4	5.6	91	1007.0	−	6.3	3.3	9	0.0	−	−
19	3.7	6.7	0.7	0.1	7.1	88	1008.2	−	7.9	6.9	9	−	−	−
20	4.3	8.5	2.8	2.6	5.4	65	1012.9	8.5	4.1	8.8	11	−	−	−
21	0.7	5.7	− 3.6	− 4.4	3.7	60	1021.2	9.6	0.6	4.6	6	−	−	−
22	1.1	7.4	− 4.8	− 6.6	4.1	65	1015.5	9.7	0.9	3.9	5	−	−	−
23	2.6	7.4	− 2.3	− 3.0	4.7	66	1004.4	4.1	4.1	5.8	7	−	−	−
24	2.6	6.3	− 1.4	− 2.2	5.2	71	995.7	3.1	3.9	2.3	5	0.0	−	−
25	0.7	4.3	− 3.0	− 4.6	5.5	86	993.6	2.5	6.5	3.5	7	0.8	−	−
26	0.6	1.4	− 3.0	− 4.1	5.4	93	989.6	−	6.1	4.0	5	1.7	1	.
27	1.0	5.8	− 2.6	− 3.2	5.2	85	989.0	2.9	6.3	4.9	8	1.2	1	.
28	3.4	9.8	− 0.4	− 2.4	6.2	80	981.4	−	7.8	6.6	15	0.8	−	−
29	1.8	4.9	− 0.5	− 2.6	5.5	79	989.1	4.4	5.9	9.6	16	0.5	1	.
30	2.2	6.5	− 1.8	− 3.4	5.2	73	997.6	6.0	3.6	3.8	7	−	−	−
31	1.9	5.6	− 1.3	− 1.6	5.7	83	1001.3	−	6.4	3.9	5	−	−	−

PŁOCK-RADZIWIE

DNI	TEMPERATURA POWIETRZA				PREŻNOŚĆ PARY WODNEJ	WILGOTNOŚĆ WZGLĘDNA	CIŚNIENIE ATMOSFERYCZNE	USŁONECZNIENIE	ZACHMURZENIE	WIATR		OPAD	ŚNIEG	
	T	Max	Min	T_0	e	U	P	S	N	v	v_{max}	R_d	h_s	s_g
1	0.3	2.8	− 2.1	− 4.2	5.7	91	1008.0	.	5.4	2.4	6	−	−	−
2	2.4	9.4	− 2.9	− 5.6	6.1	85	1005.2	.	2.5	1.5	2	−	−	−
3	3.2	9.7	− 0.7	− 3.7	6.8	89	1002.0	.	2.6	1.5	3	0.1	−	−
4	4.5	11.5	− 0.8	− 2.6	7.5	90	1000.6	.	1.0	2.0	5	−	−	−
5	6.7	13.4	1.8	− 0.8	8.2	84	1001.0	.	4.5	2.0	4	−	−	−
6	6.1	11.4	1.8	− 0.9	9.1	96	1008.0	.	7.9	1.4	3	1.7	−	−
7	7.2	12.1	4.0	2.5	9.0	90	1009.9	.	6.0	2.3	4	−	−	−
8	6.1	11.9	3.3	1.8	8.4	89	1010.6	.	5.1	4.1	8	0.1	−	−
9	7.1	13.6	0.0	− 3.3	8.2	82	999.5	.	3.5	2.5	4	−	−	−
10	10.9	18.2	4.1	0.1	9.9	78	996.4	.	4.8	2.1	3	−	−	−
11	10.0	15.4	5.7	2.0	10.3	85	1002.0	.	5.0	1.6	3	0.2	−	−
12	8.1	10.8	4.7	4.9	8.9	94	1008.4	.	8.0	3.1	6	0.0	−	−
13	3.6	5.8	1.5	1.6	6.5	82	1013.0	.	7.0	5.3	7	−	−	−
14	3.2	5.3	0.8	− 0.5	6.1	79	1012.4	.	8.0	5.1	7	−	−	−
15	6.7	11.7	3.4	2.7	8.3	85	1002.3	.	7.5	4.4	5	1.4	−	−
16	5.7	9.5	3.8	1.9	8.2	90	1001.4	.	7.5	3.0	6	0.1	−	−
17	2.1	5.8	− 0.7	− 3.2	6.3	89	1004.9	.	5.9	2.1	4	6.6	−	−
18	3.5	7.8	0.6	0.0	7.7	98	1005.6	.	7.9	2.8	6	1.0	1	.
19	3.0	8.0	2.4	0.1	8.4	97	1010.5	.	8.0	0.9	3	−	−	−
20	4.1	7.4	2.7	0.3	8.4	80	1014.2	.	4.8	3.8	6	−	−	−
21	0.8	4.9	− 2.6	− 2.7	4.2	87	1020.5	.	0.5	3.0	4	−	−	−
22	2.9	8.8	− 3.5	− 5.8	5.3	73	1016.4	.	2.6	1.4	5	−	−	−
23	4.3	8.0	1.4	0.8	5.9	72	1006.4	.	5.3	2.8	5	−	−	−
24	1.3	6.9	0.4	− 0.3	6.5	84	998.0	.	8.9	1.9	3	−	−	−
25	2.9	5.9	1.0	− 1.2	6.9	91	992.2	.	7.9	1.1	3	3.4	−	−
26	1.2	3.9	0.3	0.0	5.9	89	989.5	.	7.1	4.3	6	6.5	−	−
27	1.4	3.0	− 1.2	− 1.6	5.5	82	990.5	.	6.3	3.8	7	0.8	4	.
28	3.3	10.7	− 0.2	− 2.2	7.9	87	986.2	.	7.5	2.9	5	0.3	−	−
29	5.3	9.1	1.8	0.6	5.6	73	991.1	.	6.1	6.1	9	0.1	−	−
30	4.0	9.4	− 0.7	− 4.5	5.8	71	999.9	.	4.5	1.9	4	0.0	−	−
31	2.6	6.2	0.7	0.0	6.8	92	1000.4	.	8.0	2.8	6	10.0	−	−

POZNAŃ-ŁAWICA

DNI	TEMPERATURA POWIETRZA				PREŻNOŚĆ PARY WODNEJ	WILGOTNOŚĆ WZGLĘDNA	CIŚNIENIE ATMOSFERYCZNE	USŁONECZNIENIE	ZACHMURZENIE	WIATR		OPAD	ŚNIEG	
	T	Max	Min	T_0	e	U	P	S	N	v	v_{max}	R_d	h_s	s_g
1	0.1	3.8	− 3.0	− 6.8	5.4	88	1006.0	3.7	3.4	3.3	6	−	−	−
2	2.2	9.9	− 3.6	− 7.0	5.3	76	1001.4	5.5	3.0	1.6	3	−	−	−
3	5.0	11.2	− 0.3	− 3.6	7.0	81	998.6	4.2	3.4	3.1	7	0.0	−	−
4	7.4	13.6	3.0	− 1.6	7.8	77	995.2	6.0	0.9	2.0	4	−	−	−
5	6.8	13.5	2.0	− 2.9	7.8	79	996.7	4.5	4.0	2.1	4	−	−	−
6	5.4	8.7	1.3	− 1.7	8.4	92	1004.8	−	8.5	0.8	4	0.1	−	−
7	5.8	11.9	2.8	− 1.1	7.7	80	1002.9	5.9	3.9	3.1	6	1.0	−	−
8	5.7	8.7	4.0	− 0.7	7.5	82	998.6	6.2	4.8	3.6	7	0.0	−	−
9	6.7	14.1	0.2	− 3.2	6.0	81	995.8	6.2	4.1	3.9	8	−	−	−
10	10.5	19.6	4.0	0.2	8.7	73	992.0	7.5	2.0	2.9	5	−	−	−
11	8.3	13.9	5.4	1.1	9.3	86	999.4	6.2	4.1	3.6	6	0.3	−	−
12	4.8	6.6	4.3	4.4	8.4	97	1006.0	−	8.0	4.9	6	0.5	−	−
13	3.4	4.9	2.0	2.2	6.7	86	1008.5	−	8.0	7.6	9	−	−	−
14	3.7	4.9	2.5	2.6	6.5	82	1008.9	−	8.0	6.8	8	1.0	−	−
15	5.9	9.4	3.5	2.9	7.7	84	997.6	1.5	7.8	5.0	9	0.0	−	−
16	3.5	7.4	2.7	1.7	6.7	85	998.6	0.4	6.5	5.9	7	0.0	−	−
17	0.4	2.7	− 0.9	− 2.2	5.2	84	1002.7	0.8	6.8	2.5	4	−	−	−
18	0.5	2.2	− 2.8	− 5.9	5.2	91	1004.0	−	7.3	3.6	5	0.2	−	−
19	4.1	7.2	1.5	1.0	7.2	88	1004.7	−	7.9	5.6	8	−	−	−
20	4.4	7.9	3.3	2.8	6.2	75	1010.7	6.4	4.8	8.3	10	−	−	−
21	0.4	4.8	− 3.9	− 5.0	3.7	61	1018.6	9.6	0.5	5.1	8	−	−	−
22	0.9	7.4	− 5.3	−10.3	4.1	67	1017.7	9.5	0.8	2.6	5	−	−	−
23	3.0	7.3	− 2.5	− 6.2	4.6	65	1002.5	8.1	3.9	6.9	8	−	−	−
24	3.5	7.1	0.9	0.4	5.2	67	994.0	3.4	4.9	2.3	4	0.0	−	−
25	1.5	6.8	− 2.5	− 5.2	5.3	80	990.4	3.3	6.4	3.3	9	0.2	−	−
26	0.2	2.1	− 1.3	− 1.5	5.5	88	987.9	0.1	7.3	4.6	7	2.5	−	−
27	1.2	4.8	− 1.8	− 2.7	5.2	78	987.9	3.9	5.8	4.8	7	0.7	1	.
28	3.7	11.4	0.6	− 1.3	6.7	74	981.7	0.1	7.3	4.6	6	1.1	−	−
29	2.2	4.7	0.3	0.0	5.6	78	988.2	3.7	5.9	7.8	13	0.9	1	.
30	3.0	7.9	− 1.3	− 3.6	4.9	67	996.1	6.4	4.9	4.1	7	−	−	−
31	0.9	2.6	− 0.4	− 1.6	6.0	92	998.7	−	7.8	3.3	5	4.0	−	−

Tablica II

SŁUBICE

DNI	TEMPERATURA POWIETRZA				PRĘŻNOŚĆ PARY WODNEJ	WILGOTNOŚĆ WZGLĘDNA	CIŚNIENIE ATMOSFERYCZNE	USŁONECZNIENIE	ZACHMURZENIE	WIATR		OPAD	ŚNIEG	
	T	Max	Min	T_g	e	U	P	S	N	v	v_{max}	R_d	s_k	s_g
1	1.8	8.2	-1.1	-3.6	5.5	80	1013.7	.	3.0	1.4	3	-	-	-
2	2.0	11.6	-4.4	-6.6	5.5	80	1008.4	.	4.5	0.9	2	-	-	-
3	6.0	13.6	-0.6	-3.0	7.3	60	1005.4	.	5.3	2.1	4	0.1	-	-
4	5.6	16.0	-1.0	-3.7	7.4	82	1001.1	.	3.9	1.0	3	-	-	-
5	5.0	13.8	-2.0	-3.3	7.4	85	1004.0	.	3.8	1.6	3	-	-	-
6	5.0	12.1	-1.3	-3.9	7.2	83	1011.8	.	5.6	1.3	2	-	-	-
7	8.3	13.4	4.8	1.2	7.3	69	1008.7	.	5.6	2.8	5	1.4	-	-
8	6.4	11.3	3.7	-0.6	7.4	77	1003.1	.	5.9	3.5	9	-	-	-
9	5.2	13.9	-2.3	-4.6	7.1	81	999.8	.	4.3	0.9	3	-	-	-
10	7.8	19.5	0.0	-1.5	8.7	83	998.8	.	4.3	0.6	2	0.1	-	-
11	5.2	12.3	1.9	-0.1	8.7	98	1007.7	.	7.1	1.1	2	0.0	-	-
12	9.2	6.7	4.2	4.0	8.4	94	1013.6	.	8.0	3.8	6	0.0	-	-
13	3.7	5.4	2.8	2.8	7.0	89	1013.6	.	8.0	4.1	5	-	-	-
14	4.9	6.5	3.9	4.0	7.0	81	1012.2	.	8.0	3.9	5	2.9	-	-
15	4.5	6.0	3.5	3.3	7.5	90	1004.5	.	7.9	3.4	6	0.5	-	-
16	3.0	4.5	1.7	0.3	6.7	88	1006.6	.	7.9	2.5	6	2.1	-	-
17	0.4	3.9	-1.3	-1.0	5.3	85	1010.9	.	4.4	1.6	3	0.1	-	-
18	0.4	3.1	-3.3	-4.8	5.6	89	1012.8	.	6.5	2.9	6	-	-	-
19	4.7	7.9	1.2	1.0	7.2	83	1012.8	.	7.4	3.9	5	-	-	-
20	5.6	10.0	4.5	2.5	6.6	72	1017.5	.	4.8	6.0	7	-	-	-
21	0.1	6.6	-5.4	-7.6	4.0	67	1026.8	.	0.5	2.8	5	-	-	-
22	0.4	8.2	-7.4	-9.1	4.0	67	1020.9	.	0.4	1.3	2	-	-	-
23	2.9	8.5	-4.1	-7.1	4.7	66	1009.2	.	3.8	2.3	5	-	-	-
24	1.6	8.2	-4.8	-7.3	4.8	72	1001.0	.	2.3	1.3	2	-	-	-
25	0.3	5.1	-4.5	-6.6	5.3	86	999.4	.	6.4	3.1	6	0.5	-	-
26	0.3	2.2	-1.7	-2.5	5.8	92	996.2	.	7.1	2.8	4	4.0	-	-
27	1.9	6.2	-1.9	-3.0	5.4	78	995.4	.	3.9	3.5	5	1.4	-	-
28	4.4	10.6	-1.9	-2.4	6.6	79	986.7	.	7.6	4.9	13	2.1	-	-
29	2.8	6.7	0.4	0.1	5.8	77	996.4	.	5.4	5.5	9	0.1	-	-
30	2.9	7.7	-0.3	-4.1	5.4	72	1003.4	.	4.3	2.4	4	-	-	-
31	1.9	6.1	-1.8	-4.7	6.0	86	1007.1	.	7.9	1.5	4	-	-	-

KOŁO

DNI	TEMPERATURA POWIETRZA				PRĘŻNOŚĆ PARY WODNEJ	WILGOTNOŚĆ WZGLĘDNA	CIŚNIENIE ATMOSFERYCZNE	USŁONECZNIENIE	ZACHMURZENIE	WIATR		OPAD	ŚNIEG	
	T	Max	Min	T_g	e	U	P	S	N	v	v_{max}	R_d	s_k	s_g
1	0.4	3.6	-1.7	-2.3	5.4	87	1002.2	4.0	2.0	2.6	4	-	-	-
2	2.5	9.4	-2.4	-4.9	5.6	78	998.9	3.0	1.5	1.8	3	-	-	-
3	4.4	10.2	-0.1	-1.8	6.9	81	995.8	3.5	1.9	3.1	6	-	-	-
4	6.2	13.6	1.5	-0.8	8.0	84	992.3	5.4	0.0	3.6	5	-	-	-
5	8.2	14.0	4.4	1.1	7.6	71	994.3	7.9	1.9	2.8	4	-	-	-
6	6.3	9.4	3.5	1.5	8.8	92	1001.6	-	3.8	1.8	3	1.6	-	-
7	7.5	12.0	3.8	3.1	8.2	81	999.9	3.1	5.0	2.3	6	-	-	-
8	6.3	11.0	3.7	1.2	7.6	80	994.3	-	3.6	4.0	7	-	-	-
9	7.4	13.4	1.1	-1.8	8.4	80	991.9	4.8	3.1	5.3	7	-	-	-
10	10.4	16.4	4.0	2.4	9.8	77	989.3	7.4	1.9	3.3	5	-	-	-
11	10.0	15.0	5.4	2.3	9.7	79	995.9	1.4	3.3	2.6	5	-	-	-
12	5.1	12.1	4.2	4.2	8.4	96	1002.0	-	8.0	4.1	8	-	-	-
13	3.2	5.5	1.9	1.6	6.5	84	1005.3	-	7.9	8.6	10	-	-	-
14	2.8	4.9	0.3	-1.0	6.1	82	1004.5	-	5.8	8.0	10	0.0	-	-
15	7.0	12.0	2.8	2.6	7.4	75	995.3	0.9	7.0	4.8	6	0.0	-	-
16	5.2	9.8	3.9	2.5	7.0	77	995.3	0.4	5.1	3.5	5	0.0	-	-
17	1.6	4.0	-0.1	-1.6	5.6	82	998.5	-	6.1	1.5	4	4.3	-	-
18	1.5	3.0	0.3	0.2	6.4	93	999.5	-	8.0	2.9	5	4.9	-	-
19	4.3	7.5	1.5	1.6	7.5	90	1003.5	-	8.0	3.6	5	0.0	-	-
20	4.2	7.2	1.8	0.4	6.5	80	1007.1	5.1	5.1	5.0	7	0.0	-	-
21	0.0	3.4	-3.0	-4.1	3.9	66	1014.0	10.2	0.8	3.6	5	-	-	-
22	1.8	7.2	-3.2	-6.5	4.4	66	1009.8	9.1	0.3	3.1	5	-	-	-
23	2.9	7.9	-0.6	-2.3	5.0	68	999.2	6.1	3.8	5.0	7	-	-	-
24	3.7	7.7	-0.2	-1.6	5.7	73	991.1	5.7	5.8	3.1	4	6.1	-	-
25	1.5	4.6	0.3	0.1	6.3	92	985.1	-	8.0	2.3	5	11.1	-	-
26	0.8	3.2	-0.1	-1.2	5.5	84	984.2	2.6	7.5	4.6	6	2.9	-	-
27	1.5	4.8	-0.9	-2.6	5.2	77	984.7	4.6	6.1	3.9	6	0.0	-	-
28	5.9	11.1	0.1	-1.4	7.0	75	979.3	0.6	7.5	4.1	6	0.0	-	-
29	2.8	10.0	1.1	0.7	5.0	67	985.3	5.1	4.6	6.5	10	0.1	-	-
30	3.8	8.9	-1.4	-4.4	5.1	65	993.4	5.3	4.0	2.5	4	-	-	-
31	2.4	6.3	0.5	0.2	6.5	89	993.8	-	7.8	4.0	6	6.2	-	-

SIEDLCE

DNI	TEMPERATURA POWIETRZA				PRĘŻNOŚĆ PARY WODNEJ	WILGOTNOŚĆ WZGLĘDNA	CIŚNIENIE ATMOSFERYCZNE	USŁONECZNIENIE	ZACHMURZENIE	WIATR		OPAD	ŚNIEG	
	T	Max	Min	T_g	e	U	P	S	N	v	v_{max}	R_d	s_k	s_g
1	0.5	4.7	-1.6	-2.6	5.3	85	996.8	.	4.1	4.5	7	-	-	-
2	1.7	7.2	-0.1	-0.1	5.5	81	995.8	.	6.1	1.3	3	-	-	-
3	3.0	9.8	-2.2	-4.5	6.1	81	992.8	.	3.0	2.0	4	0.0	-	-
4	5.1	12.6	-1.1	-3.1	7.3	84	992.2	.	1.9	2.0	4	-	-	-
5	5.5	12.4	0.8	-0.4	7.1	79	992.7	.	2.4	2.6	4	-	-	-
6	5.2	11.9	-0.7	-2.6	7.5	85	998.3	.	4.8	1.5	5	-	-	-
7	6.8	10.8	3.6	1.5	8.6	87	997.4	.	5.8	3.0	5	0.0	-	-
8	5.1	11.8	2.3	1.3	7.4	80	992.4	.	3.0	3.6	6	-	-	-
9	7.0	13.6	-1.4	-4.5	7.6	77	991.5	.	2.5	2.3	5	-	-	-
10	10.4	16.9	4.3	0.1	8.6	70	988.5	.	3.8	2.9	4	-	-	-
11	9.6	15.5	4.9	3.3	8.5	73	993.2	.	2.2	1.8	4	-	-	-
12	5.0	11.1	-0.1	-0.9	8.1	93	996.8	.	4.9	3.1	6	0.0	-	-
13	3.0	6.6	1.4	0.9	5.9	79	1003.3	.	5.0	5.4	8	-	-	-
14	2.7	6.4	-1.0	-2.5	5.3	71	1005.2	.	3.0	5.6	7	-	-	-
15	5.6	9.1	2.4	1.4	7.3	76	994.9	.	6.0	6.3	8	0.0	-	-
16	7.0	11.1	2.6	1.6	7.6	77	992.3	.	4.0	3.5	5	0.0	-	-
17	2.7	8.6	2.0	0.2	6.7	90	993.8	.	7.6	1.9	5	0.9	-	-
18	6.8	10.3	1.6	1.5	6.2	84	995.2	.	7.3	3.9	6	0.2	-	-
19	6.9	11.8	3.6	2.6	7.9	80	1000.3	.	5.5	1.8	3	-	-	-
20	3.4	6.7	0.2	-2.2	5.7	78	1002.2	.	3.6	4.4	7	-	-	-
21	-0.6	3.4	-3.7	-4.8	3.5	41	1007.2	.	1.1	4.0	7	-	-	-
22	1.6	7.4	-4.4	-7.8	4.5	58	1004.8	.	2.5	2.3	4	-	-	-
23	2.8	7.7	-0.8	-4.7	4.9	65	997.0	.	4.1	2.6	5	-	-	-
24	2.6	8.3	-1.8	-3.7	4.9	68	989.4	.	4.0	3.6	6	-	-	-
25	2.7	7.1	-1.3	-2.9	5.5	75	981.8	.	5.8	2.8	5	0.3	-	-
26	1.3	4.2	0.5	0.4	5.4	81	979.3	.	7.3	4.1	8	5.0	-	-
27	1.1	4.3	-1.3	-2.4	4.9	74	980.4	.	5.3	6.4	10	0.2	8	.
28	6.2	11.8	0.2	-0.5	8.1	64	978.2	.	7.4	3.6	6	0.7	-	-
29	4.0	9.1	2.0	0.4	5.9	71	981.9	.	5.3	5.4	7	0.0	-	-
30	3.8	8.4	-0.2	-2.6	5.9	74	990.6	.	6.9	3.8	4	2.9	-	-
31	3.3	5.6	1.8	1.1	7.3	93	988.7	.	8.0	3.1	5	1.6	-	-

WARSZAWA - OKĘCIE

DNI	TEMPERATURA POWIETRZA				PRĘŻNOŚĆ PARY WODNEJ	WILGOTNOŚĆ WZGLĘDNA	CIŚNIENIE ATMOSFERYCZNE	USŁONECZNIENIE	ZACHMURZENIE	WIATR		OPAD	ŚNIEG	
	T	Max	Min	T_g	e	U	P	S	N	v	v_{max}	R_d	s_k	s_g
1	0.3	1.7	-1.6	-2.3	5.6	89	1002.8	.	4.6	5.1	8	-	-	-
2	2.2	8.6	-3.4	-5.9	5.9	83	1000.7	.	3.9	2.0	3	-	-	-
3	3.1	11.5	-2.1	-5.2	6.3	83	997.8	.	3.0	2.6	4	-	-	-
4	4.5	12.8	-3.4	-4.1	7.1	85	996.3	.	1.5	3.1	5	-	-	-
5	6.7	15.0	-0.4	-2.7	7.3	76	997.0	.	2.1	2.5	4	-	-	-
6	5.8	11.5	0.8	-1.6	8.3	89	1003.3	.	5.6	1.3	3	0.1	-	-
7	7.4	11.9	4.9	0.8	8.9	87	1002.3	.	6.1	3.4	5	2.3	-	-
8	6.1	12.4	2.3	-0.1	7.8	84	996.9	.	4.9	4.3	8	-	-	-
9	7.0	14.4	-1.1	-4.5	7.9	80	995.8	.	3.0	5.1	8	-	-	-
10	11.0	18.7	4.9	-0.5	9.7	75	992.5	.	4.6	4.1	6	-	-	-
11	10.4	16.6	4.7	2.5	9.3	75	997.5	.	3.4	2.9	6	-	-	-
12	5.8	10.9	5.0	1.2	8.6	53	1002.5	.	7.0	4.6	6	0.0	-	-
13	2.7	6.0	1.2	1.3	6.0	61	1007.8	.	5.9	7.4	10	-	-	-
14	3.0	5.3	-0.3	-2.1	5.6	74	1008.7	.	6.3	9.8	12	0.0	-	-
15	6.5	11.2	2.8	3.7	7.6	78	998.7	.	7.1	5.0	8	0.4	-	-
16	5.1	10.5	2.3	0.6	7.3	78	997.1	.	4.3	3.8	5	-	-	-
17	3.6	6.6	0.6	-1.1	6.2	85	999.5	.	7.5	3.3	6	5.9	-	-
18	4.7	10.4	0.4	0.4	7.7	90	1000.2	.	7.5	3.0	5	0.2	1	.
19	5.4	11.2	2.0	-0.2	7.9	88	1005.1	.	5.6	2.8	4	0.0	-	-
20	3.8	8.0	1.7	-0.9	5.8	72	1008.2	.	3.8	6.4	9	0.0	-	-
21	0.3	3.9	-3.2	-4.1	3.6	59	1013.8	.	0.5	6.4	9	-	-	-
22	1.9	7.9	-4.2	-6.9	3.9	59	1010.6	.	1.3	4.0	5	-	-	-
23	3.7	8.4	0.0	-2.6	4.8	63	1001.6	.	4.4	5.1	7	-	-	-
24	3.5	7.6	-1.3	-3.2	5.2	48	993.6	.	5.6	4.5	7	-	-	-
25	2.6	6.7	0.3	-0.7	5.6	77	987.0	.	7.1	3.4	5	2.3	-	-
26	1.6	4.7	-0.1	-0.2	5.4	79	984.5	.	7.5	7.4	11	3.3	-	-
27	1.5	5.4	-1.5	-1.1	4.8	71	986.1	.	6.0	5.9	6	0.0	2	.
28	5.9	10.9	0.3	-2.6	8.1	87	982.4	.	7.5	3.9	5	10.3	-	-
29	3.8	10.0	2.3	1.9	5.5	69	987.3	.	5.0	7.1	10	-	-	-
30	4.3	8.4	-0.2	-2.0	5.4	67	995.6	.	8.3	3.0	4	2.3	-	-
31	3.3	7.0	2.3	2.1	6.8	68	994.2	.	8.6	5.9	8	2.1	-	-

Załącznik II

TERESPOL

DNI	TEMPERATURA POWIETRZA				PREŻNOŚĆ PARY WODNEJ	WILGOTNOŚĆ WZGLĘDNA	CIŚNIENIE ATMOSFERYCZNE	USŁONECZNIENIE	ZACHMURZENIE	WIATR		OPAD	ŚNIEG	
	T	Max	Min	T_g	e	U	P	S	N	v	v_{max}	R_d	h_s	s_g
1	1.6	6.2	− 2.0	− 3.3	5.7	83	997.1	6.2	4.4	5.3	8	−	−	−
2	1.2	5.3	− 0.1	− 3.5	5.6	84	997.6	3.5	5.4	2.5	4	−	−	−
3	3.0	9.7	− 2.2	− 4.9	6.4	84	994.6	5.3	1.6	2.8	4	−	−	−
4	4.3	12.3	− 2.0	− 2.3	7.2	88	994.5	9.3	0.4	2.4	4	−	−	−
5	4.0	10.2	− 1.2	− 2.0	7.0	87	995.5	6.2	1.0	3.8	5	−	−	−
6	5.4	12.2	0.1	− 2.1	7.9	87	1000.1	3.1	4.8	1.5	2	−	−	−
7	5.6	9.5	3.8	− 1.4	8.3	92	998.9	0.5	6.5	1.8	3	−	−	−
8	6.3	12.9	0.0	− 1.7	8.0	84	994.6	4.1	5.0	3.8	7	−	−	−
9	6.7	13.3	− 0.6	− 4.8	8.0	82	994.3	6.8	1.0	3.3	5	−	−	−
10	10.4	17.9	3.8	1.2	8.6	71	991.2	8.1	0.3	3.9	5	−	−	−
11	9.6	14.7	4.6	2.6	9.6	81	995.7	3.3	2.8	3.8	4	−	−	−
12	5.9	13.0	1.5	− 0.8	8.5	93	997.8	2.0	5.8	2.5	8	−	−	−
13	3.1	7.2	1.2	− 1.0	6.0	79	1005.0	5.2	4.5	6.6	8	−	−	−
14	2.8	7.4	− 2.1	− 3.8	5.4	73	1008.7	6.4	1.3	6.8	9	−	−	−
15	5.7	9.6	3.5	1.5	6.7	73	998.3	−	5.8	6.3	8	−	−	−
16	6.8	11.7	3.1	1.7	8.0	82	994.0	5.5	4.8	3.9	6	−	−	−
17	5.2	7.8	2.7	0.8	7.7	88	994.6	0.9	6.6	4.0	7	−	−	−
18	6.2	10.0	3.5	1.4	8.1	86	997.4	0.2	6.8	4.8	6	−	−	−
19	4.9	9.9	0.6	− 1.3	6.9	81	1002.0	6.5	2.6	2.5	4	−	−	−
20	2.0	6.9	− 0.5	− 3.1	5.9	84	1002.6	3.4	4.5	4.3	7	0.7	−	−
21	− 0.6	3.8	− 3.6	− 5.1	3.7	65	1007.3	7.9	0.5	6.3	8	−	−	−
22	1.6	7.7	− 3.6	− 5.0	4.6	71	1005.7	8.4	1.5	3.9	6	−	−	−
23	2.9	7.1	− 1.6	− 5.8	5.3	74	998.6	3.1	5.1	3.1	5	−	−	−
24	2.1	7.2	− 1.8	− 3.9	5.0	72	991.7	4.1	2.3	4.9	7	−	−	−
25	2.2	7.0	− 2.7	− 5.3	5.6	78	983.6	5.5	6.5	2.1	4	1.4	−	−
26	2.0	4.6	1.0	− 0.3	5.7	82	981.1	2.0	7.5	4.3	7	1.0	−	−
27	0.9	4.1	− 1.1	− 3.0	5.2	81	981.7	4.6	5.8	5.8	8	0.4	+	.
28	6.8	13.1	− 0.6	− 2.9	8.2	84	980.8	1.9	7.5	4.3	7	0.3	−	−
29	5.2	9.8	3.1	0.3	6.4	72	983.7	3.2	5.5	5.1	7	0.0	−	−
30	2.3	5.3	− 1.5	− 3.9	6.4	88	992.9	−	6.5	3.4	6	1.8	−	−
31	4.0	5.6	2.0	1.6	7.6	93	989.2	−	8.0	5.0	8	7.6	−	−

ZIELONA GÓRA

Marzec 1975

DNI	TEMPERATURA POWIETRZA				PREŻNOŚĆ PARY WODNEJ	WILGOTNOŚĆ WZGLĘDNA	CIŚNIENIE ATMOSFERYCZNE	USŁONECZNIENIE	ZACHMURZENIE	WIATR		OPAD	ŚNIEG	
	T	Max	Min	T_g	e	U	P	S	N	v	v_{max}	R_d	h_s	s_g
1	2.1	6.9	− 0.8	− 2.4	5.2	74	995.8	5.0	3.6	1.6	3	−	−	−
2	6.3	12.8	0.7	− 2.1	5.0	53	991.0	7.4	3.4	2.1	3	−	−	−
3	7.7	13.2	4.0	2.5	7.1	87	988.5	3.8	4.3	2.9	5	0.0	−	−
4	8.6	15.0	2.8	2.0	7.5	89	984.0	8.1	2.0	2.3	4	−	−	−
5	8.6	13.4	3.7	2.1	7.8	90	986.8	4.8	3.6	2.5	5	−	−	−
6	7.6	11.7	5.0	1.5	8.4	60	994.5	−	4.9	1.5	3	0.1	−	−
7	7.1	12.0	3.1	1.6	7.3	74	991.9	5.2	4.3	3.0	5	0.0	−	−
8	7.4	10.7	4.6	3.5	6.6	64	986.3	2.4	4.0	5.1	11	0.0	−	−
9	8.8	14.5	3.0	0.1	7.3	65	982.5	6.4	3.9	3.0	5	−	−	−
10	14.3	20.4	8.4	6.0	7.5	49	981.4	8.4	3.5	2.1	4	+	−	−
11	9.3	15.9	5.5	3.6	9.2	79	989.8	7.0	5.4	2.4	4	−	−	−
12	4.9	8.5	3.6	4.8	8.5	98	995.1	−	5.0	2.8	5	0.5	−	−
13	2.7	4.6	1.7	2.5	7.0	94	996.8	−	8.0	5.3	6	0.0	−	−
14	3.4	4.4	2.4	1.2	7.0	89	994.5	−	8.0	4.3	6	4.3	−	−
15	4.6	7.0	3.0	2.7	7.7	91	987.2	−	7.8	4.3	6	0.4	+	−
16	2.9	6.5	1.5	1.0	6.6	87	988.8	0.8	7.4	3.4	5	0.4	−	−
17	0.1	3.0	− 2.2	− 2.5	5.0	81	992.4	2.4	6.5	1.6	3	0.1	−	−
18	− 0.5	1.4	− 3.5	− 5.0	5.4	91	993.7	−	7.3	1.5	3	0.0	−	−
19	2.9	5.0	0.4	− 1.1	6.7	89	994.8	0.4	7.6	4.6	7	−	−	−
20	4.2	7.9	3.2	2.2	6.5	79	998.9	3.3	5.5	5.6	7	−	−	−
21	− 0.2	4.1	− 4.1	− 5.3	3.6	62	1007.6	10.4	0.9	3.6	6	−	−	−
22	1.0	6.2	− 4.5	− 6.6	3.7	58	1002.5	10.1	1.6	2.4	5	−	−	−
23	2.5	7.0	− 2.4	− 4.9	4.1	57	998.9	9.3	3.1	3.5	5	0.0	−	−
24	2.8	6.6	0.0	− 2.4	4.5	61	983.4	3.9	3.6	1.6	2	0.0	−	−
25	0.5	2.7	− 0.6	− 3.0	5.2	83	981.3	0.9	5.1	3.5	6	0.4	−	−
26	− 0.6	0.5	− 2.1	− 3.1	5.5	95	978.2	−	7.5	3.5	6	5.1	1	.
27	1.1	4.7	− 2.7	− 4.0	5.0	77	978.1	5.0	6.1	4.4	7	1.0	2	.
28	4.7	9.7	1.3	− 0.2	6.4	75	976.8	−	8.0	4.1	9	0.6	−	−
29	2.2	5.6	− 0.1	− 0.1	4.9	68	979.4	4.9	5.4	6.6	8	0.1	−	−
30	2.9	6.8	− 1.6	− 3.0	4.4	60	986.0	3.8	4.8	3.1	6	−	−	−
31	0.7	5.1	− 0.7	− 1.4	5.8	90	988.4	−	7.5	1.3	2	5.0	−	−

LESZNO-STRZYŻEWICE

DNI	TEMPERATURA POWIETRZA				PREŻNOŚĆ PARY WODNEJ	WILGOTNOŚĆ WZGLĘDNA	CIŚNIENIE ATMOSFERYCZNE	USŁONECZNIENIE	ZACHMURZENIE	WIATR		OPAD	ŚNIEG	
	T	Max	Min	T_g	e	U	P	S	N	v	v_{max}	R_d	h_s	s_g
1	0.4	6.3	− 3.2	− 5.2	5.5	88	1005.4	4.2	3.3	1.3	2	−	−	−
2	2.1	11.8	− 4.2	− 7.7	5.4	79	1001.0	7.3	2.9	1.5	2	−	−	−
3	5.6	12.6	− 0.3	− 3.5	7.3	81	998.4	5.8	4.0	2.0	4	0.0	−	−
4	6.9	14.3	1.2	− 1.2	7.4	77	993.9	8.4	0.9	2.3	4	−	−	−
5	6.8	14.7	− 0.8	− 3.9	7.9	81	996.5	6.8	6.0	1.8	4	0.0	−	−
6	6.1	9.7	2.9	0.5	8.9	95	1004.4	0.1	6.5	1.9	4	0.3	−	−
7	6.7	12.8	1.2	− 2.6	7.5	79	1002.1	7.3	3.6	2.4	5	0.5	−	−
8	4.2	10.5	2.3	− 1.6	7.4	80	996.6	1.4	4.5	4.0	8	−	−	−
9	5.5	15.9	1.1	− 3.6	7.8	71	992.2	8.2	3.4	2.5	4	−	−	−
10	10.8	20.1	3.2	− 0.6	8.8	71	990.8	7.1	4.0	1.9	3	−	−	−
11	8.7	14.7	3.3	− 0.3	9.4	85	999.2	6.3	3.4	2.5	5	0.0	−	−
12	5.4	8.3	3.9	4.3	8.7	97	1004.8	−	8.0	4.3	6	0.1	−	−
13	3.8	8.5	3.0	3.0	7.2	90	1006.6	−	8.0	6.9	9	0.0	−	−
14	4.6	6.1	3.6	3.3	7.2	89	1005.0	−	8.0	4.9	6	2.3	−	−
15	5.4	11.0	3.5	2.5	8.1	85	999.2	2.3	7.4	4.4	8	0.0	−	−
16	4.6	9.3	2.3	0.9	7.1	84	998.6	2.5	6.8	3.4	5	0.0	−	−
17	0.8	3.0	− 0.9	− 2.6	6.3	83	1002.1	1.3	7.6	2.5	4	−	−	−
18	0.6	2.9	− 2.1	− 4.4	5.8	91	1003.1	−	6.5	3.3	5	0.0	−	−
19	3.6	6.3	0.9	− 1.1	7.1	89	1005.0	−	7.0	5.3	7	−	−	−
20	4.6	8.2	3.9	2.2	6.6	78	1008.9	3.5	5.5	7.3	9	−	−	−
21	− 0.2	4.6	− 3.4	− 5.4	3.6	64	1017.5	10.5	1.3	4.3	8	−	−	−
22	0.2	6.9	− 5.8	− 9.3	4.1	69	1012.6	8.1	0.9	1.9	4	−	−	−
23	1.0	8.2	− 1.9	− 6.7	4.4	80	1000.8	9.4	3.4	4.0	9	−	−	−
24	3.6	8.7	0.2	− 4.1	4.8	65	993.0	6.8	4.9	1.4	2	−	−	−
25	0.3	5.9	− 4.9	− 7.9	5.3	86	996.5	1.8	5.0	3.1	7	0.0	−	−
26	0.1	1.8	− 0.9	− 2.7	4.8	94	987.8	−	7.8	3.8	6	3.8	1	.
27	2.1	6.8	− 2.6	− 3.6	5.3	75	988.0	5.5	4.0	4.0	7	0.3	2	.
28	5.1	11.6	2.2	1.5	6.9	76	980.6	0.3	7.9	4.5	10	0.0	−	−
29	2.3	6.7	0.2	− 0.9	5.6	75	989.3	4.6	4.0	6.9	9	0.2	−	−
30	3.3	9.3	− 3.1	− 7.8	5.0	67	995.8	6.8	4.9	2.5	4	0.0	−	−
31	1.6	4.9	0.7	0.4	6.3	91	997.8	−	8.0	3.6	6	8.7	−	−

KALISZ

DNI	TEMPERATURA POWIETRZA				PREŻNOŚĆ PARY WODNEJ	WILGOTNOŚĆ WZGLĘDNA	CIŚNIENIE ATMOSFERYCZNE	USŁONECZNIENIE	ZACHMURZENIE	WIATR		OPAD	ŚNIEG	
	T	Max	Min	T_g	e	U	P	S	N	v	v_{max}	R_d	h_s	s_g
1	0.0	3.5	− 1.9	− 4.3	5.5	90	999.3	2.7	3.3	2.4	4	−	−	−
2	2.5	11.0	− 3.1	− 8.4	5.5	78	995.2	5.0	1.9	2.0	3	−	−	−
3	4.6	11.0	− 0.6	− 4.0	7.1	83	992.7	5.2	3.4	3.0	4	−	−	−
4	7.0	14.3	0.2	− 4.0	7.4	76	989.2	7.1	0.0	3.9	6	−	−	−
5	7.9	14.0	2.0	− 3.2	8.1	76	991.0	7.2	2.3	2.1	4	−	−	−
6	5.7	9.2	3.4	− 1.0	8.9	97	998.5	−	7.0	1.1	3	2.4	−	−
7	5.3	12.0	2.6	− 1.4	7.8	83	996.6	7.0	4.5	2.4	5	+	−	−
8	5.2	10.4	2.9	− 2.0	7.6	82	991.4	1.0	3.4	5.1	10	−	−	−
9	8.4	16.9	0.8	− 4.7	8.3	76	987.5	4.2	3.5	4.5	7	−	−	−
10	10.5	17.9	3.9	− 0.8	9.0	92	985.7	7.5	2.4	2.6	4	−	−	−
11	10.0	15.1	4.7	− 0.3	9.6	99	992.9	5.5	3.9	2.4	3	−	−	−
12	5.0	11.2	3.9	1.9	8.7	99	998.3	−	8.0	4.0	9	9.1	−	−
13	3.3	5.4	2.0	0.1	7.1	91	1000.7	−	8.0	8.0	10	−	−	−
14	4.1	6.0	2.8	0.6	6.7	82	999.7	−	8.0	7.1	10	0.0	−	−
15	6.5	11.5	3.3	0.5	7.8	81	992.0	1.8	7.0	5.5	7	0.0	−	−
16	4.7	9.7	1.8	− 1.8	7.2	85	992.5	0.7	4.8	3.0	4	0.5	−	−
17	1.4	4.0	0.2	− 2.6	5.7	84	998.4	−	7.5	2.3	3	0.2	−	−
18	1.6	5.1	− 0.2	− 2.5	6.5	94	996.1	−	7.8	1.8	4	0.6	1	.
19	5.6	7.0	0.3	− 1.5	7.6	95	999.5	−	7.8	4.3	5	−	−	−
20	3.7	7.0	2.4	0.0	6.6	83	1002.8	2.8	4.4	6.4	10	−	−	−
21	− 0.6	2.9	− 3.4	− 6.6	3.6	62	1010.5	9.7	0.5	4.3	7	−	−	−
22	1.1	6.7	− 4.7	− 7.4	4.5	70	1006.2	9.3	1.5	2.5	5	−	−	−
23	2.7	8.2	− 2.7	− 6.0	4.8	87	994.9	6.6	4.1	4.8	10	−	−	−
24	4.0	7.9	1.2	− 2.4	5.6	70	987.1	1.0	6.4	2.1	4	−	−	−
25	2.6	6.5	0.4	− 2.8	5.6	77	983.5	1.7	6.6	4.3	7	0.9	−	−
26	0.5	2.2	− 0.8	− 3.3	5.7	89	981.4	1.3	7.0	6.8	10	5.2	−	−
27	1.5	5.8	− 1.3	− 5.2	5.3	79	982.2	5.4	5.6	6.0	9	0.0	2	.
28	5.9	11.7	0.4	0.0	7.5	81	976.0	0.8	7.6	4.5	7	2.6	−	−
29	2.3	7.2	0.4	− 3.0	5.4	76	983.4	4.5	5.4	5.9	10	0.0	−	−
30	3.4	8.5	− 2.8	− 6.5	5.3	70	986.4	2.4	5.5	1.3	3	0.8	−	−
31	1.6	6.5	0.0	− 2.6	6.6	95	990.5	−	8.0	2.8	5	10.8	−	−

ŁÓDŹ – LUBLINEK

DNI	TEMPERATURA POWIETRZA				PREŻNOŚĆ PARY WODNEJ	WILGOTNOŚĆ WZGLĘDNA	CIŚNIENIE ATMOSFERYCZNE	USŁONECZNIENIE	ZACHMURZENIE	WIATR		OPAD	ŚNIEG	
	T	Max	Min	T_0	e	U	P	S	N	v	v_{max}	R_d	$h_{śn}$	$h_ś$
1	− 0.9	2.4	− 1.8	− 3.5	5.4	92	983.5	3.0	3.4	2.9	6	−	−	−
2	2.8	10.1	− 2.6	− 6.9	5.2	74	990.5	5.4	1.8	0.8	2	−	−	−
3	4.6	11.9	− 0.3	− 3.0	6.7	79	987.7	3.5	2.8	2.4	7	−	−	−
4	6.5	13.2	1.7	− 2.5	7.2	77	985.1	8.4	0.9	3.5	5	−	−	−
5	7.6	14.7	2.0	− 0.5	7.3	71	986.5	7.9	2.6	3.3	5	−	−	−
6	6.7	11.0	2.0	0.3	9.0	91	993.2	0.1	7.4	1.1	2	1.4	−	−
7	7.2	12.3	4.0	3.6	8.1	82	992.1	6.5	4.5	2.6	6	0.6	−	−
8	6.6	11.4	3.7	− 0.2	7.6	79	985.8	1.3	4.8	4.8	9	0.0	−	−
9	8.2	16.4	1.2	− 2.9	7.9	74	983.8	4.6	3.4	5.3	9	−	−	−
10	11.6	19.7	5.0	2.3	8.5	64	981.2	7.0	2.0	3.4	6	−	−	−
11	9.8	15.9	4.0	2.5	9.5	81	987.5	2.9	6.1	2.0	4	−	−	−
12	5.1	10.8	4.0	0.4	8.7	99	992.6	−	7.0	3.5	6	0.0	−	−
13	3.1	5.2	1.9	1.8	6.7	88	995.7	−	7.9	7.3	9	−	−	−
14	3.4	5.4	1.3	0.0	6.0	77	995.2	−	7.1	7.6	9	−	−	−
15	6.4	12.0	2.4	1.2	7.4	77	987.4	2.0	6.3	5.3	9	0.0	−	−
16	5.5	10.3	1.0	− 1.5	7.1	80	987.1	2.6	4.9	3.9	5	0.0	−	−
17	1.5	5.1	0.4	− 1.0	5.9	86	989.5	−	7.5	2.1	3	2.0	−	−
18	1.4	3.6	0.0	0.0	6.4	94	990.1	−	8.0	2.0	5	3.6	2	.
19	4.3	8.2	0.5	0.7	7.7	92	994.3	0.8	7.5	2.5	4	−	−	−
20	3.6	7.5	1.9	0.2	8.4	81	997.2	2.5	4.4	6.6	9	−	−	−
21	− 0.4	3.0	− 3.5	− 4.9	3.7	66	1004.0	9.9	0.4	5.0	8	−	−	−
22	1.3	6.3	− 4.8	− 7.4	4.3	66	1000.3	9.3	1.1	3.6	7	−	−	−
23	3.2	7.8	− 1.1	− 4.2	4.4	59	989.6	7.7	3.9	4.5	9	−	−	−
24	3.8	7.4	0.3	− 0.5	5.7	71	982.3	4.4	6.4	3.8	5	6.0	−	−
25	0.9	5.7	0.0	0.0	6.3	96	977.5	−	8.0	2.3	7	8.3	1	.
26	0.5	2.7	− 1.2	− 1.0	5.5	83	975.9	4.0	7.4	6.9	8	6.1	3	.
27	1.1	4.8	− 1.7	− 2.9	4.9	75	977.0	6.2	6.1	5.3	7	0.2	1	.
28	5.3	12.2	− 1.0	− 2.5	7.8	82	971.6	1.8	7.6	3.8	6	1.9	−	−
29	2.8	9.3	0.4	− 1.0	5.0	68	978.1	5.6	5.0	6.5	9	0.0	−	−
30	3.6	8.3	− 3.7	− 5.0	5.0	66	985.2	4.0	6.4	1.9	4	3.6	−	−
31	1.3	6.2	0.2	0.0	6.4	96	984.2	−	8.0	4.6	7	6.6	−	−

WŁODAWA

Marzec 1975

DNI	TEMPERATURA POWIETRZA				PREŻNOŚĆ PARY WODNEJ	WILGOTNOŚĆ WZGLĘDNA	CIŚNIENIE ATMOSFERYCZNE	USŁONECZNIENIE	ZACHMURZENIE	WIATR		OPAD	ŚNIEG	
	T	Max	Min	T_0	e	U	P	S	N	v	v_{max}	R_d	$h_{śn}$	$h_ś$
1	1.3	5.7	− 1.4	− 2.5	5.4	81	992.9	7.4	4.6	6.0	7	−	−	−
2	2.1	7.5	− 0.7	− 1.0	5.8	82	992.9	5.6	6.1	1.4	2	−	−	−
3	5.4	10.8	− 3.4	− 4.4	6.1	79	990.4	4.6	4.4	2.4	4	−	−	−
4	5.5	13.3	− 1.4	− 2.3	7.1	81	985.9	7.0	2.8	2.6	4	−	−	−
5	4.4	13.0	− 0.8	− 1.2	7.1	86	990.6	6.5	3.1	3.0	4	−	−	−
6	8.7	13.4	− 0.6	− 1.2	7.6	86	995.6	3.3	5.8	1.4	3	−	−	−
7	5.1	9.7	2.4	1.0	8.1	93	994.9	1.0	6.0	2.0	4	−	−	−
8	5.7	13.9	− 1.4	− 2.1	7.6	83	990.5	5.6	4.4	3.4	7	−	−	−
9	7.1	14.4	− 0.8	− 3.0	8.2	81	985.5	6.6	1.8	2.1	4	−	−	−
10	10.5	17.8	3.4	1.0	8.8	72	986.3	8.8	1.9	3.5	6	−	−	−
11	8.9	14.3	4.3	2.9	8.7	77	990.4	6.2	4.1	3.3	5	−	−	−
12	6.5	9.6	4.8	2.9	9.1	94	992.6	2.1	5.4	2.3	6	−	−	−
13	2.9	7.8	1.4	0.1	6.4	85	999.1	1.0	6.0	6.4	7	0.0	−	−
14	2.3	6.0	− 1.0	− 2.1	5.6	78	1002.9	2.0	3.6	6.8	9	−	−	−
15	5.0	8.7	2.4	1.4	6.7	76	993.7	−	5.2	4.5	7	0.0	−	−
16	7.0	12.6	2.4	1.1	7.8	79	989.6	5.9	5.0	2.8	4	0.4	−	−
17	9.2	7.8	3.4	2.4	8.2	93	989.5	−	7.0	2.4	4	0.1	−	−
18	6.3	10.4	2.5	1.7	8.0	85	992.1	1.8	5.3	2.8	4	0.0	−	−
19	4.6	10.4	0.8	− 0.4	6.9	82	996.8	8.6	1.3	2.1	3	−	−	−
20	1.1	6.0	− 0.7	− 2.3	5.9	89	997.5	2.1	4.6	4.0	6	0.0	−	−
21	− 1.1	3.5	− 4.3	− 5.2	3.7	66	1001.8	8.9	2.6	5.1	8	−	−	−
22	1.3	7.6	− 4.1	− 4.6	4.5	69	1000.5	9.7	2.1	2.9	5	−	−	−
23	2.1	7.0	− 3.6	− 5.1	4.9	71	993.7	5.2	2.4	2.6	5	−	−	−
24	2.2	7.1	− 1.5	− 3.3	5.0	71	986.6	6.6	3.1	2.8	4	−	−	−
25	2.2	6.7	− 2.2	− 3.6	5.5	79	978.8	4.8	5.8	2.0	5	0.2	−	−
26	1.7	4.8	0.7	− 0.5	5.7	83	977.3	3.0	7.5	5.9	6	2.5	−	−
27	1.3	4.9	− 0.7	− 2.1	5.5	82	977.5	6.4	6.6	6.8	8	0.2	1	.
28	7.2	13.0	− 0.5	1.4	8.1	81	976.7	3.2	7.5	4.9	8	0.0	−	−
29	4.7	9.6	2.5	1.5	8.6	77	979.9	4.1	5.6	5.3	7	0.1	−	−
30	0.9	3.2	− 1.8	− 4.2	6.4	97	986.2	−	7.3	1.8	3	8.6	−	−
31	3.6	6.0	1.0	0.8	7.8	98	984.1	−	8.0	3.4	5	6.7	−	−

SULEJÓW

DNI	TEMPERATURA POWIETRZA				PREŻNOŚĆ PARY WODNEJ	WILGOTNOŚĆ WZGLĘDNA	CIŚNIENIE ATMOSFERYCZNE	USŁONECZNIENIE	ZACHMURZENIE	WIATR		OPAD	ŚNIEG	
	T	Max	Min	T_0	e	U	P	S	N	v	v_{max}	R_d	$h_{śn}$	$h_ś$
1	− 0.4	3.1	− 2.1	− 2.9	5.4	92	993.6	2.9	3.1	3.3	6	−	−	−
2	1.3	11.1	− 4.6	− 6.3	4.9	76	990.4	5.4	2.8	3.8	5	−	−	−
3	3.9	13.3	− 1.5	− 3.5	6.9	84	988.1	3.5	4.4	3.1	7	−	−	−
4	5.5	13.8	− 0.2	− 1.7	7.0	79	985.5	7.7	0.8	2.4	5	−	−	−
5	6.6	14.6	1.1	− 0.1	7.7	80	986.8	7.9	3.0	2.4	4	−	−	−
6	4.2	10.0	1.1	− 0.3	8.8	91	993.4	−	6.8	1.9	3	0.4	−	−
7	6.7	11.5	3.3	3.3	8.5	88	992.4	1.6	5.8	2.3	6	1.3	−	−
8	6.2	12.1	2.4	1.6	7.8	83	987.3	3.1	3.5	3.8	8	0.6	−	−
9	3.2	16.3	− 0.9	− 2.7	7.8	73	984.2	2.8	4.1	3.0	6	−	−	−
10	10.2	18.9	1.7	− 0.6	8.8	73	981.4	4.7	3.8	2.5	4	−	−	−
11	8.8	15.8	2.8	0.4	9.4	83	987.8	3.2	4.9	1.8	2	−	−	−
12	5.4	11.0	4.5	1.8	8.8	98	992.1	−	6.8	3.6	6	0.0	−	−
13	3.6	5.7	2.6	2.8	7.1	90	995.9	−	7.9	4.9	10	−	−	−
14	3.9	5.7	2.5	2.2	6.5	81	995.2	−	7.9	4.0	8	−	−	−
15	6.6	11.8	2.8	1.5	7.9	81	986.1	0.5	6.1	4.2	8	0.1	−	−
16	5.4	10.9	1.0	− 0.6	7.3	83	987.4	1.8	3.6	3.1	4	−	−	−
17	1.9	5.2	0.3	− 1.6	6.2	89	989.1	−	7.8	2.3	4	5.2	−	−
18	1.1	3.0	0.1	0.2	6.3	95	989.8	−	8.0	1.6	4	5.5	−	−
19	4.9	9.7	1.4	1.2	7.9	92	994.8	0.7	7.5	2.5	5	−	2	.
20	5.0	6.7	1.5	0.4	8.4	84	994.9	0.1	4.3	4.1	8	−	−	−
21	− 0.8	2.7	− 3.7	− 4.2	4.1	72	1003.1	10.0	0.4	4.3	7	−	−	−
22	0.7	6.0	− 4.0	− 5.0	4.6	73	999.8	9.8	2.1	2.9	6	−	−	−
23	2.7	6.9	− 2.9	− 4.6	4.9	68	998.7	7.4	4.9	4.9	9	−	−	−
24	3.5	7.7	0.0	− 0.4	6.2	72	988.2	2.2	6.4	1.9	5	5.0	−	−
25	1.0	5.6	0.2	0.4	6.4	97	977.5	−	8.0	3.8	6	8.4	3	.
26	1.0	3.4	− 0.5	− 0.3	5.6	85	976.4	3.3	7.1	6.9	8	3.0	−	−
27	1.6	5.3	− 1.2	− 2.0	5.3	79	977.2	5.5	4.9	5.3	9	0.7	1	.
28	7.1	12.0	2.3	1.0	8.4	84	978.0	−	7.4	3.9	7	5.2	−	−
29	2.8	8.1	1.1	− 0.3	5.5	75	978.7	3.3	5.8	5.8	9	0.0	−	−
30	3.1	8.4	− 1.3	− 3.4	5.7	76	985.7	0.2	7.4	1.3	3	7.0	−	−
31	1.5	5.2	0.2	0.1	6.5	96	983.6	−	8.0	4.1	7	3.0	4	.

LUBLIN – RADAWIEC

DNI	TEMPERATURA POWIETRZA				PREŻNOŚĆ PARY WODNEJ	WILGOTNOŚĆ WZGLĘDNA	CIŚNIENIE ATMOSFERYCZNE	USŁONECZNIENIE	ZACHMURZENIE	WIATR		OPAD	ŚNIEG	
	T	Max	Min	T_0	e	U	P	S	N	v	v_{max}	R_d	$h_{śn}$	$h_ś$
1	0.3	5.0	− 1.4	− 2.6	5.3	87	986.2	.	4.5	4.9	6	−	−	−
2	1.4	8.6	− 4.2	− 6.8	5.4	81	984.7	.	1.8	1.5	2	−	−	−
3	4.1	10.2	− 0.8	− 3.4	6.4	78	982.5	.	4.0	2.6	4	−	−	−
4	5.5	13.1	0.6	− 3.0	7.3	81	981.3	.	2.6	2.5	4	−	−	−
5	4.2	13.7	1.2	− 1.3	7.4	78	982.0	.	1.9	2.5	4	−	−	−
6	6.2	11.5	1.8	− 1.5	8.1	85	987.6	.	5.0	1.6	2	0.2	−	−
7	5.4	8.9	3.6	0.7	8.3	92	987.1	.	5.6	2.1	3	0.1	−	−
8	5.9	12.2	1.6	− 0.8	7.7	83	982.4	.	3.6	3.5	8	−	−	−
9	7.2	14.3	1.0	− 3.6	8.6	82	980.6	.	2.6	3.0	5	−	−	−
10	9.5	15.7	3.5	1.4	9.0	77	977.3	.	4.8	3.1	4	−	−	−
11	9.4	15.0	4.0	1.7	8.9	76	981.8	.	4.4	3.0	5	−	−	−
12	6.6	10.6	4.8	2.7	9.2	94	985.3	.	6.3	3.6	8	−	−	−
13	2.8	7.3	1.7	1.7	6.5	86	989.9	.	7.8	7.3	8	−	−	−
14	2.4	3.9	0.5	− 1.0	5.8	80	992.2	.	6.5	7.5	9	−	−	−
15	4.9	8.9	2.1	1.0	7.2	83	984.3	.	5.9	5.4	7	0.7	−	−
16	6.2	11.4	1.9	0.0	8.1	85	981.8	.	4.6	2.3	5	1.4	−	−
17	2.9	6.9	2.0	0.4	7.2	95	981.8	.	8.0	4.3	5	1.8	−	−
18	5.4	9.7	1.9	0.0	7.9	89	983.1	.	5.6	5.1	6	−	−	−
19	4.5	9.8	− 0.5	− 1.6	7.3	88	988.3	.	5.6	2.8	4	−	−	−
20	1.9	6.2	− 0.3	− 2.2	5.9	84	989.7	.	4.6	4.6	7	−	−	−
21	− 1.4	2.4	− 4.6	− 5.9	3.9	72	994.6	.	1.6	5.4	8	−	−	−
22	0.3	6.2	− 5.0	− 6.6	4.5	73	992.6	.	1.5	3.8	6	−	−	−
23	1.7	6.6	− 3.2	− 6.8	4.9	78	984.5	.	2.1	4.8	7	−	−	−
24	2.4	7.9	− 1.9	− 3.2	5.5	76	977.1	.	4.5	4.9	6	−	−	−
25	1.6	5.5	− 0.5	− 1.7	5.8	85	970.6	.	7.5	3.3	6	0.2	−	−
26	0.8	3.9	− 0.3	− 0.7	5.5	85	970.1	.	7.5	6.9	8	1.8	−	−
27	1.0	4.5	− 1.2	− 1.9	5.3	80	970.8	.	7.3	5.4	7	0.1	1	.
28	6.7	12.4	0.1	− 1.7	8.0	82	967.6	.	7.1	4.4	7	0.7	−	−
29	3.8	8.3	1.3	0.1	6.2	77	972.5	.	5.6	5.1	9	0.2	−	−
30	1.5	4.1	− 1.1	− 3.8	6.2	91	979.8	.	7.0	2.8	4	7.2	−	−
31	3.2	5.0	0.4	0.7	7.3	95	976.0	.	8.0	4.4	6	1.7	−	−

Tablica II

LEGNICA

Marzec 1975

DNI	TEMPERATURA POWIETRZA				PREŻNOŚĆ PARY WODNEJ	WILGOTNOŚĆ WZGLĘDNA	CIŚNIENIE ATMOSFERYCZNE	USŁONECZNIENIE	ZACHMURZENIE	WIATR		OPAD	ŚNIEG	
	T	Max	Min	T_g	e	U	P	S	N	v	v_{max}	R_d	h_s	s_g
1	2.4	8.1	0.0	− 1.0	5.7	79	1002.5	.	2.0	2.1	5	−	−	−
2	5.0	13.3	− 3.7	− 4.6	6.0	83	997.7	.	3.8	1.4	3	−	−	−
3	7.0	13.7	1.2	− 0.8	7.8	78	995.0	.	3.5	3.3	6	−	−	−
4	6.8	14.9	0.9	− 0.5	8.2	88	990.0	.	0.8	3.6	6	−	−	−
5	8.9	14.3	− 0.2	− 1.4	8.4	83	993.3	.	5.1	2.3	5	0.0	−	−
6	7.0	10.1	5.4	4.6	9.1	91	1001.4	.	8.0	2.1	3	12.4	−	−
7	7.4	12.7	2.9	1.3	8.3	80	999.0	.	2.4	4.0	5	−	−	−
8	8.0	11.7	3.9	1.9	8.1	76	993.6	.	5.3	5.1	8	−	−	−
9	7.3	15.8	0.4	− 1.4	8.3	81	988.4	.	4.1	3.9	7	−	−	−
10	10.2	18.5	2.3	0.8	9.3	76	987.5	.	3.0	2.9	4	−	−	−
11	9.0	14.5	2.7	2.0	9.5	83	996.1	.	4.8	2.5	4	−	−	−
12	6.4	10.8	5.3	5.7	9.0	94	1000.7	.	8.0	4.4	6	0.9	−	−
13	4.3	5.5	3.6	3.8	7.9	95	1001.7	.	8.0	6.5	8	0.7	−	−
14	4.4	4.8	3.6	3.7	7.6	92	1000.2	.	8.0	6.0	7	4.8	−	−
15	6.4	10.2	4.1	3.8	8.2	85	994.1	.	6.9	4.1	6	0.0	−	−
16	4.7	10.2	2.2	0.1	7.1	83	995.7	.	7.5	4.3	8	0.2	−	−
17	1.6	3.7	0.6	− 0.2	5.4	79	998.6	.	7.4	3.8	5	−	−	−
18	0.6	2.0	− 1.4	− 1.8	5.9	92	999.4	.	7.0	3.6	4	0.0	−	−
19	4.1	7.0	1.4	1.2	7.4	91	1000.3	.	8.0	5.4	6	0.0	−	−
20	4.7	8.2	2.5	− 0.3	7.3	85	1004.0	.	6.6	6.5	9	−	−	−
21	0.2	4.2	− 2.4	− 2.5	4.2	69	1013.1	.	1.6	4.8	6	−	−	−
22	0.3	5.6	− 4.1	− 5.8	4.4	52	1008.7	.	2.6	2.4	5	−	−	−
23	2.2	6.8	− 1.4	− 3.4	5.1	73	999.4	.	3.3	3.8	7	−	−	−
24	1.9	7.7	− 2.1	− 3.6	5.6	80	989.5	.	7.0	2.3	7	0.0	−	−
25	0.2	2.6	− 2.6	− 4.2	5.6	90	987.8	.	4.9	4.5	7	0.0	−	−
26	1.2	4.7	− 0.7	− 1.0	5.9	88	985.3	.	7.4	6.0	8	1.7	−	−
27	2.5	5.9	− 1.3	− 1.5	5.3	73	985.3	.	6.0	5.3	7	0.1	−	−
28	6.9	11.6	3.2	1.7	7.4	74	977.6	.	7.4	5.9	10	0.0	−	−
29	2.9	7.2	0.7	0.0	5.2	70	987.2	.	4.0	6.6	10	−	−	−
30	3.7	8.4	− 1.4	− 2.2	5.8	65	992.5	.	5.5	2.8	5	2.6	−	−
31	1.5	5.7	0.4	0.6	6.3	94	993.7	.	8.0	4.1	5	9.2	−	−

WIELUŃ

DNI	TEMPERATURA POWIETRZA				PREŻNOŚĆ PARY WODNEJ	WILGOTNOŚĆ WZGLĘDNA	CIŚNIENIE ATMOSFERYCZNE	USŁONECZNIENIE	ZACHMURZENIE	WIATR		OPAD	ŚNIEG	
	T	Max	Min	T_g	e	U	P	S	N	v	v_{max}	R_d	h_s	s_g
1	0.5	5.8	− 2.0	− 3.5	5.6	88	993.0	4.0	5.3	1.6	7	−	−	−
2	4.0	11.0	− 1.2	− 4.3	5.1	65	989.0	6.5	2.6	1.5	2	−	−	−
3	6.2	12.7	0.7	− 2.4	7.3	76	986.7	5.2	4.8	1.8	3	−	−	−
4	7.7	14.6	1.1	− 1.7	7.6	73	983.2	8.6	2.5	1.9	3	−	−	−
5	9.7	14.9	5.4	1.1	7.6	68	985.0	8.5	5.4	1.9	3	−	−	−
6	7.3	12.7	4.3	0.1	9.0	88	992.2	0.9	7.2	1.4	2	0.7	−	−
7	7.3	13.0	2.5	0.3	8.2	81	990.9	6.7	4.6	1.8	3	−	−	−
8	7.4	12.0	4.2	0.7	7.8	76	985.6	2.3	3.6	2.4	4	−	−	−
9	9.0	17.2	0.7	− 1.8	8.2	72	981.4	4.1	4.6	2.1	5	−	−	−
10	10.9	18.9	2.7	− 0.1	8.4	66	979.2	8.1	4.0	1.4	3	8.0	−	−
11	11.6	17.8	6.6	2.2	9.6	70	986.5	6.8	7.6	1.1	2	−	−	−
12	5.5	12.1	4.3	− 3.5	8.8	97	991.1	−	8.0	2.3	4	0.1	−	−
13	4.0	5.5	3.1	2.8	7.5	98	993.0	−	8.0	4.9	6	0.0	−	−
14	4.2	6.2	2.8	2.6	6.9	84	992.5	−	8.0	5.6	7	0.1	−	−
15	6.7	12.2	3.2	1.9	7.6	79	986.2	4.7	6.1	3.1	5	−	−	−
16	5.8	11.3	1.1	− 2.3	7.2	79	986.4	4.4	5.4	2.5	4	0.4	−	−
17	1.6	5.3	1.0	− 0.3	6.1	88	988.6	−	8.0	1.5	2	2.6	−	−
18	1.5	3.4	− 0.1	− 0.5	6.3	93	989.1	−	8.0	1.5	3	1.3	−	−
19	4.2	8.3	0.5	0.3	7.2	94	992.3	−	7.5	2.4	3	0.1	−	−
20	3.6	6.7	1.7	0.5	6.8	85	995.2	0.7	3.8	3.8	6	−	−	−
21	− 0.7	3.3	− 4.0	− 5.7	3.7	66	1002.8	10.1	0.8	3.1	6	−	−	−
22	0.1	6.5	− 6.1	− 9.2	4.4	72	999.0	6.2	2.9	2.6	5	−	−	−
23	2.1	7.2	− 3.7	− 6.7	4.4	66	997.8	5.6	4.5	2.9	7	−	−	−
24	3.8	8.6	− 0.5	− 2.7	5.2	66	990.5	5.5	6.9	1.5	2	0.4	−	−
25	2.5	7.1	− 0.1	− 1.0	5.6	79	976.9	1.5	7.6	2.3	3	0.2	−	−
26	0.9	3.1	− 0.9	− 1.4	5.8	88	975.7	0.7	7.6	4.4	8	3.8	−	−
27	2.0	6.4	− 1.6	− 2.6	5.0	74	976.1	7.0	6.8	3.1	4	0.5	1	.
28	6.5	12.5	1.8	0.6	7.8	81	970.3	−	7.8	3.6	5	0.9	−	−
29	3.1	7.6	0.5	− 0.5	4.6	61	977.6	8.1	4.4	3.5	6	−	−	−
30	3.8	8.9	− 0.8	− 3.4	5.0	65	983.6	9.3	7.0	1.1	2	7.0	−	−
31	0.6	5.3	0.2	− 0.1	6.3	99	983.0	−	8.0	2.6	5	10.4	2	.

ZGORZELEC

DNI	TEMPERATURA POWIETRZA				PREŻNOŚĆ PARY WODNEJ	WILGOTNOŚĆ WZGLĘDNA	CIŚNIENIE ATMOSFERYCZNE	USŁONECZNIENIE	ZACHMURZENIE	WIATR		OPAD	ŚNIEG	
	T	Max	Min	T_g	e	U	P	S	N	v	v_{max}	R_d	h_s	s_g
1	2.9	10.1	− 1.7	− 4.0	5.2	.	992.6	7.7	.	.	.	−	−	−
2	5.0	11.4	− 0.1	− 4.0	5.2	.	988.7	5.8	.	.	.	0.0	−	−
3	7.5	15.2	3.5	0.0	7.1	.	986.3	6.3	.	.	.	0.0	−	−
4	5.2	14.7	− 1.1	− 2.9	6.7	.	980.8	7.3	.	.	.	−	−	−
5	7.4	13.3	− 0.6	− 2.9	8.1	.	984.4	1.8	.	.	.	0.8	−	−
6	7.5	11.9	4.5	2.1	8.9	.	991.9	−	.	.	.	0.0	−	−
7	6.2	10.7	2.9	1.0	8.1	.	989.5	3.8	.	.	.	−	−	−
8	7.8	11.2	2.4	0.3	7.3	.	984.6	2.5	.	.	.	−	−	−
9	6.4	16.1	− 0.9	− 2.5	7.7	.	978.3	6.9	.	.	.	−	−	−
10	10.0	19.5	1.6	− 0.8	7.8	.	977.7	4.4	.	.	.	−	−	−
11	8.2	14.2	3.5	1.1	9.2	.	986.6	2.7	.	.	.	0.0	−	−
12	6.0	10.2	5.0	4.6	9.1	.	990.5	−	.	.	.	0.1	−	−
13	3.6	5.3	3.0	2.6	7.6	.	991.3	−	.	.	.	0.5	−	−
14	4.1	5.3	2.5	2.6	7.5	.	989.2	−	.	.	.	4.2	−	−
15	5.6	8.2	3.0	2.6	8.2	.	984.4	0.1	.	.	.	0.3	−	−
16	3.5	7.7	2.1	1.2	7.0	.	986.4	0.7	.	.	.	1.1	−	−
17	0.3	3.3	− 0.9	− 1.1	5.2	.	989.2	1.5	.	.	.	−	−	−
18	− 0.9	1.6	− 3.3	− 4.4	5.5	.	985.4	−	.	.	.	0.0	−	−
19	4.0	7.7	0.5	− 0.2	7.4	.	978.8	2.4	.	.	.	5.8	−	−
20	4.7	7.2	3.6	2.6	7.9	.	982.7	−	.	.	.	0.0	−	−
21	0.0	4.7	− 2.9	− 3.9	4.1	.	1002.8	9.4	.	.	.	−	−	−
22	− 0.3	5.1	− 5.6	− 7.5	4.1	.	998.6	9.2	.	.	.	−	−	−
23	1.2	6.1	− 3.7	− 5.9	4.6	.	988.2	5.1	.	.	.	−	−	−
24	0.7	5.6	− 3.4	− 5.3	5.0	.	980.5	5.0	.	.	.	0.2	−	−
25	− 0.1	3.7	− 2.6	− 4.9	5.5	.	979.3	0.7	.	.	.	0.9	1	.
26	0.3	2.6	− 1.2	− 2.4	5.7	.	976.6	−	.	.	.	3.4	1	.
27	0.9	3.6	− 2.2	− 4.3	5.3	.	976.1	2.3	.	.	.	0.5	1	.
28	5.3	9.6	2.0	0.9	6.8	.	968.3	−	.	.	.	−	−	−
29	2.5	6.1	− 0.1	− 1.2	5.2	.	978.1	4.6	.	.	.	0.0	−	−
30	3.3	7.2	− 0.6	− 3.8	5.1	.	982.8	3.0	.	.	.	−	−	−
31	1.0	4.9	0.1	0.0	6.3	.	986.7	−	.	.	.	7.9	−	−

WROCŁAW-STRACHOWICE

DNI	TEMPERATURA POWIETRZA				PREŻNOŚĆ PARY WODNEJ	WILGOTNOŚĆ WZGLĘDNA	CIŚNIENIE ATMOSFERYCZNE	USŁONECZNIENIE	ZACHMURZENIE	WIATR		OPAD	ŚNIEG	
	T	Max	Min	T_g	e	U	P	S	N	v	v_{max}	R_d	h_s	s_g
1	1.5	7.6	− 2.1	− 5.3	5.4	82	1002.7	8.1	1.9	1.6	3	−	−	−
2	2.6	12.5	− 7.5	− 8.6	5.0	53	998.2	6.9	1.9	1.4	3	−	−	−
3	6.5	13.3	0.2	− 2.9	7.3	76	995.7	7.1	6.3	2.3	5	−	−	−
4	6.2	14.7	− 1.2	− 3.4	7.3	79	990.5	8.2	2.0	3.5	6	−	−	−
5	7.5	15.3	0.6	− 4.4	7.8	76	993.6	6.5	4.9	1.8	4	2.2	−	−
6	6.7	10.9	3.5	0.4	8.8	90	1001.5	2.1	7.0	0.4	1	2.8	−	−
7	6.2	13.5	− 0.5	− 3.5	7.4	81	999.6	7.7	3.5	2.6	6	0.0	−	−
8	7.6	12.8	2.0	− 1.6	7.7	78	994.3	2.8	4.4	3.9	7	−	−	−
9	9.2	16.2	0.2	− 4.0	8.0	74	989.2	4.5	4.5	3.8	8	−	−	−
10	10.4	19.8	2.4	− 2.3	8.4	69	987.8	7.0	3.5	2.4	5	0.0	−	−
11	8.5	16.2	1.5	− 2.1	8.9	81	996.0	5.6	2.8	1.1	2	−	−	−
12	6.5	10.7	5.8	1.4	9.3	96	1000.6	−	8.0	2.1	3	0.4	−	−
13	4.7	5.9	3.9	3.5	7.9	92	1001.8	−	8.0	4.4	7	1.5	−	−
14	4.7	5.7	3.9	3.6	7.4	86	1000.9	−	8.0	5.6	7	4.4	−	−
15	6.2	10.3	3.5	2.0	7.7	82	994.6	3.6	6.0	5.5	7	0.0	−	−
16	4.3	11.1	0.1	− 3.4	7.0	85	995.8	1.8	5.6	3.1	7	0.1	−	−
17	2.0	4.1	0.0	− 2.1	5.4	76	998.5	0.2	7.9	2.5	4	0.0	−	−
18	1.2	2.4	− 0.5	− 1.7	5.9	89	999.3	−	7.4	2.0	4	0.1	−	−
19	4.9	7.9	2.0	1.8	7.5	87	1000.7	−	7.9	4.5	7	0.0	−	−
20	5.6	9.3	3.3	− 2.5	7.2	78	1004.1	0.5	5.9	5.3	8	−	−	−
21	0.5	4.4	− 2.6	− 5.2	4.0	64	1013.1	10.6	0.6	3.5	7	−	−	−
22	0.6	5.7	− 6.9	− 10.4	4.5	70	1008.7	6.2	2.8	2.3	5	−	−	−
23	3.0	7.4	− 0.6	− 3.3	5.1	69	998.4	4.0	3.5	3.8	7	−	−	−
24	1.5	7.8	− 4.9	− 7.7	5.1	76	989.8	4.5	4.0	1.8	4	0.0	−	−
25	− 0.3	4.2	− 5.3	− 9.0	5.9	88	987.7	0.3	5.0	4.3	6	1.3	−	−
26	1.1	4.1	− 1.4	− 4.1	6.0	90	985.9	−	7.9	5.8	9	6.0	1	.
27	2.0	6.6	− 2.9	− 4.5	5.2	75	985.7	7.7	4.8	4.6	7	1.4	−	−
28	6.6	11.6	1.3	− 0.6	7.8	81	978.4	0.1	7.5	4.9	7	0.0	−	−
29	3.3	8.4	− 0.3	− 2.2	4.8	63	987.5	7.2	3.5	7.3	11	−	−	−
30	3.6	8.5	− 2.5	− 6.1	4.6	60	992.9	2.4	5.6	1.3	3	5.3	−	−
31	1.3	6.1	0.3	− 0.2	6.4	96	993.4	−	8.0	2.5	4	11.4	2	.

Tablica II

JELENIA GÓRA

DNI	TEMPERATURA POWIETRZA				PRĘŻNOŚĆ PARY WODNEJ	WILGOTNOŚĆ WZGLĘDNA	CIŚNIENIE ATMOSFERYCZNE	USŁONECZNIENIE	ZACHMURZENIE	WIATR		OPAD	ŚNIEG	
	T	Max	Min	T_g	e	U	P	S	N	v	v_{max}	R_d	s_h	s_g
1	1.2	9.5	− 3.9	− 7.2	4.8	76	975.8	8.2	2.9	1.5	2	−	−	−
2	1.7	12.9	− 6.1	− 9.7	4.7	73	971.6	7.9	3.6	0.9	2	−	−	−
3	6.7	13.8	− 1.9	− 4.4	6.1	75	969.7	7.2	3.5	1.1	4	0.0	−	−
4	5.6	12.5	− 1.9	− 5.1	6.1	78	963.7	8.5	2.3	3.6	11	−	−	−
5	4.8	13.4	− 1.6	− 9.2	7.0	82	967.4	5.2	4.8	0.5	2	3.0	−	−
6	4.4	9.0	1.4	− 1.0	7.9	96	975.1	−	7.5	1.0	2	6.7	−	−
7	4.6	10.2	− 0.9	− 3.6	8.6	79	973.1	5.9	5.4	2.4	8	0.0	−	−
8	6.9	10.8	− 2.7	− 2.0	6.3	69	967.8	6.0	5.1	5.1	10	−	−	−
9	8.8	16.5	− 0.5	− 4.7	6.8	61	962.0	6.9	6.0	3.3	10	−	−	−
10	11.3	18.6	6.6	1.6	7.3	55	961.6	7.9	2.6	2.8	8	0.0	−	−
11	7.4	13.7	− 0.4	− 3.1	8.0	78	969.9	3.7	4.6	1.9	3	0.6	−	−
12	6.0	10.2	4.4	3.4	6.9	95	973.6	−	8.0	1.9	3	0.4	−	−
13	3.6	4.8	2.9	2.5	7.4	93	974.1	−	8.0	3.0	5	1.8	−	−
14	3.0	4.3	1.6	0.8	7.0	92	972.8	−	8.0	4.3	8	7.1	−	−
15	5.4	7.7	2.0	1.2	6.9	77	967.7	0.4	7.0	4.0	5	−	−	−
16	2.2	9.0	− 0.8	− 2.9	6.2	87	969.4	2.3	7.3	2.8	6	2.7	−	−
17	0.0	4.4	− 1.1	− 2.0	4.7	77	971.4	−	7.9	2.0	3	0.0	−	−
18	− 0.7	0.2	− 2.0	− 4.1	5.1	88	972.1	−	8.0	2.4	6	0.8	−	−
19	3.2	5.6	− 0.4	− 0.2	6.6	86	972.5	2.2	7.6	5.9	8	4.7	−	−
20	3.9	6.0	2.5	2.3	7.1	88	976.8	−	8.0	4.1	7	2.5	−	−
21	− 1.0	3.4	− 3.0	− 5.7	3.3	59	985.1	10.3	3.5	3.3	6	−	−	−
22	− 1.9	3.7	− 7.9	−11.2	3.7	71	980.9	9.5	2.1	2.5	6	−	−	−
23	0.3	4.9	− 3.6	− 7.6	4.1	68	978.7	5.4	3.1	3.4	6	−	−	−
24	− 0.4	5.6	− 4.6	− 7.9	4.4	76	972.7	6.3	3.4	1.9	6	0.0	−	−
25	− 1.8	0.9	− 5.9	− 8.8	4.6	86	961.3	−	6.3	4.9	9	0.2	−	−
26	0.1	3.2	− 2.0	− 2.6	5.3	85	956.8	−	7.9	5.1	9	1.0	1	.
27	0.6	4.6	− 3.5	− 7.6	4.9	70	958.5	1.2	6.1	4.0	8	0.0	1	.
28	3.5	9.8	0.7	− 1.5	6.0	86	951.5	8.6	7.6	4.4	9	0.2	−	−
29	1.7	5.8	− 0.9	− 4.4	4.4	64	948.5	6.3	5.0	6.6	10	0.0	−	−
30	1.5	6.7	− 4.7	− 9.7	4.4	68	965.4	1.2	6.0	0.6	2	2.3	−	−
31	0.6	3.6	0.0	− 0.6	5.8	91	966.3	−	8.0	2.5	5	12.1	5	.

KIELCE

Marzec 1979

DNI	TEMPERATURA POWIETRZA				PRĘŻNOŚĆ PARY WODNEJ	WILGOTNOŚĆ WZGLĘDNA	CIŚNIENIE ATMOSFERYCZNE	USŁONECZNIENIE	ZACHMURZENIE	WIATR		OPAD	ŚNIEG	
	T	Max	Min	T_g	e	U	P	S	N	v	v_{max}	R_d	s_h	s_g
1	− 0.1	3.8	− 1.4	− 3.8	5.2	86	985.6	6.8	3.6	3.1	5	−	−	−
2	1.0	10.2	− 6.5	− 7.0	4.6	76	982.8	4.5	1.4	0.4	2	−	−	−
3	3.3	11.8	− 3.2	− 4.6	6.1	80	980.9	5.4	3.1	1.3	3	−	−	−
4	5.6	13.4	− 0.5	− 2.5	6.9	77	978.2	8.3	1.9	2.3	5	−	−	−
5	5.3	14.2	0.3	− 2.2	6.8	75	979.7	8.6	2.5	2.3	5	−	−	−
6	4.9	10.6	0.4	− 1.7	8.0	91	986.0	1.3	6.5	0.5	1	0.4	−	−
7	4.8	10.3	2.1	0.5	8.0	93	985.2	2.5	4.3	0.8	3	0.3	−	−
8	5.6	12.2	1.9	0.2	7.2	81	980.4	3.9	3.5	2.6	7	−	−	−
9	8.5	16.9	− 1.4	− 3.1	7.4	69	977.3	6.0	2.3	3.3	6	−	−	−
10	11.0	17.5	4.5	1.1	8.0	84	974.9	6.8	3.4	3.0	5	−	−	−
11	9.5	15.3	4.6	3.2	8.9	77	979.9	3.8	5.1	2.6	5	12.0	−	−
12	7.0	12.2	2.3	1.7	9.4	94	983.8	2.6	5.3	2.5	7	0.0	−	−
13	3.7	7.1	2.6	2.6	7.8	92	986.2	−	8.0	3.1	9	2.1	−	−
14	3.4	5.3	2.3	2.1	6.0	77	987.0	0.1	7.5	8.1	10	−	−	−
15	6.0	9.1	2.4	1.2	8.0	89	981.0	−	5.5	3.5	7	0.4	−	−
16	4.5	10.3	− 0.4	− 2.4	7.4	88	980.1	2.4	4.1	0.9	3	5.3	−	−
17	1.7	4.8	0.5	0.1	8.6	94	980.1	−	7.9	3.8	5	6.8	−	−
18	1.9	4.1	0.1	− 0.1	6.5	92	981.2	−	7.4	1.6	6	0.3	2	.
19	4.8	9.3	0.1	− 2.4	7.8	88	985.6	4.5	5.9	3.1	5	−	−	−
20	3.5	6.8	1.8	0.5	6.3	80	987.2	4.9	3.6	5.4	8	−	−	−
21	− 1.1	2.3	− 4.0	− 5.3	3.7	66	983.6	10.3	0.8	4.8	7	−	−	−
22	− 0.3	4.9	− 4.5	− 7.6	4.2	71	990.8	7.8	2.3	2.7	7	−	−	−
23	1.9	5.7	− 3.1	− 5.2	4.1	61	981.1	7.1	3.5	4.3	6	0.0	−	−
24	3.1	7.1	− 0.8	− 2.8	5.7	75	974.2	5.1	6.1	3.5	6	2.2	−	−
25	1.1	5.1	0.1	− 0.1	6.1	92	969.5	−	7.9	3.4	7	1.6	2	.
26	0.7	3.0	− 0.9	− 0.9	5.5	85	969.4	2.8	7.6	6.5	9	5.2	−	−
27	1.1	5.6	− 1.5	− 2.5	5.4	82	969.5	4.9	7.1	5.6	9	0.0	2	.
28	5.5	11.9	2.1	1.4	8.2	86	965.2	2.1	7.8	3.9	8	6.9	−	−
29	3.0	7.1	1.7	0.6	5.6	76	971.6	4.6	5.2	4.6	8	−	−	−
30	1.7	6.5	− 1.8	− 4.7	5.8	85	977.8	0.5	7.4	1.4	3	5.3	−	−
31	2.7	4.3	0.7	0.4	7.1	96	974.3	−	8.0	3.5	5	2.3	−	−

CZĘSTOCHOWA

DNI	TEMPERATURA POWIETRZA				PRĘŻNOŚĆ PARY WODNEJ	WILGOTNOŚĆ WZGLĘDNA	CIŚNIENIE ATMOSFERYCZNE	USŁONECZNIENIE	ZACHMURZENIE	WIATR		OPAD	ŚNIEG	
	T	Max	Min	T_g	e	U	P	S	N	v	v_{max}	R_d	s_h	s_g
1	1.2	7.2	− 2.2	− 5.3	5.2	79	982.0	4.8	4.3	2.5	6	−	−	−
2	4.1	11.0	− 1.9	− 4.8	4.5	60	978.8	3.9	1.6	2.3	8	−	−	−
3	6.4	13.7	1.0	− 2.2	6.4	68	976.8	4.8	2.0	2.8	6	−	−	−
4	7.6	14.9	2.3	− 0.3	6.6	67	973.1	7.9	2.0	3.9	9	−	−	−
5	8.8	14.6	4.2	1.1	7.5	87	974.7	7.9	0.9	3.1	4	9.8	−	−
6	7.2	10.5	5.4	1.6	8.7	86	981.7	0.5	5.5	2.3	5	1.2	−	−
7	7.0	12.0	3.4	0.6	7.4	76	988.7	4.5	5.8	2.5	8	−	−	−
8	7.2	11.8	3.7	0.3	6.7	68	993.8	5.5	3.8	4.3	7	−	−	−
9	10.3	17.4	3.3	1.9	7.8	64	991.8	4.2	3.9	3.6	8	−	−	−
10	12.8	19.9	4.2	0.1	7.7	54	989.8	8.3	1.3	3.0	5	−	−	−
11	10.3	16.6	5.8	1.6	8.9	73	975.9	4.8	4.9	2.6	8	4.6	−	−
12	6.2	10.4	3.8	2.7	9.0	95	979.8	−	8.0	3.3	5	0.0	−	−
13	3.9	5.2	2.9	2.2	7.6	94	981.3	−	8.0	4.0	8	0.5	−	−
14	5.5	9.2	2.6	2.1	6.6	84	981.9	−	8.0	3.6	7	0.0	−	−
15	6.2	9.8	3.2	1.6	9.5	80	975.4	0.4	7.6	4.3	8	1.6	−	−
16	5.7	9.2	2.8	1.3	7.4	82	975.6	2.8	6.3	3.0	6	0.1	−	−
17	1.1	4.4	0.0	− 0.3	6.2	95	977.0	−	8.0	3.8	5	4.2	−	−
18	0.4	2.0	− 0.3	− 0.3	5.6	90	977.5	−	8.0	3.8	5	0.2	2	.
19	3.8	5.8	1.0	0.8	7.3	91	981.0	−	7.1	3.3	5	−	−	−
20	5.9	6.9	2.6	1.1	6.7	82	983.4	2.5	6.9	4.1	6	−	−	−
21	− 1.1	3.2	− 3.8	− 5.5	5.6	65	990.9	10.3	0.9	5.8	7	−	−	−
22	0.0	4.4	− 5.0	− 7.7	4.3	71	987.6	6.1	2.6	3.9	4	−	−	−
23	2.0	5.4	− 2.3	− 4.5	4.4	64	978.7	5.2	5.1	3.8	6	−	−	−
24	2.9	7.1	− 0.2	− 1.8	5.6	76	970.0	3.4	6.6	1.9	8	6.2	−	−
25	1.3	4.5	− 0.8	− 0.8	5.6	84	966.1	8.9	7.8	3.9	7	1.1	10	2.0
26	0.1	1.6	− 1.7	− 3.0	5.4	88	966.2	6.5	7.8	5.0	6	2.9	1	.
27	1.1	5.6	− 2.0	− 3.5	5.2	80	966.0	7.1	8.6	4.6	7	−	1	.
28	5.0	12.2	1.6	0.1	7.9	85	960.6	−	7.9	4.6	9	7.5	−	−
29	2.5	6.8	0.6	− 0.2	5.0	69	967.5	5.5	5.9	4.3	5	−	−	−
30	2.8	6.7	0.0	− 2.6	5.9	80	973.3	0.3	7.3	2.5	5	4.7	−	−
31	0.5	2.4	− 0.3	− 0.4	6.2	97	971.2	−	8.0	3.3	5	2.5	4	.

ŚNIEŻKA

DNI	TEMPERATURA POWIETRZA				PRĘŻNOŚĆ PARY WODNEJ	WILGOTNOŚĆ WZGLĘDNA	CIŚNIENIE ATMOSFERYCZNE	USŁONECZNIENIE	ZACHMURZENIE	WIATR		OPAD	ŚNIEG	
	T	Max	Min	T_g	e	U	P	S	N	v	v_{max}	R_d	s_h	s_g
1	1.0	3.2	− 4.2	.	3.0	46	834.3	9.4	1.8	11.0	14	−	88	.
2	2.0	3.4	− 0.7	.	3.7	53	832.8	8.4	4.5	6.8	19	−	85	4.2
3	0.4	2.4	− 0.6	.	4.7	76	830.2	7.7	5.0	16.3	23	0.0	82	4.4
4	0.0	1.6	− 1.0	.	5.2	87	826.9	7.5	4.8	16.4	25	−	78	4.6
5	2.2	4.3	− 0.8	.	4.1	57	829.4	7.2	6.5	4.9	17	8.6	75	4.5
6	− 1.3	1.8	− 2.1	.	3.4	97	834.1	0.1	7.8	5.4	9	3.2	76	5.3
7	− 2.4	− 1.4	− 3.2	.	3.0	98	831.9	0.1	7.4	13.1	26	0.5	78	.
8	− 2.4	− 0.7	− 3.5	.	3.4	98	826.7	1.7	5.4	22.1	36	0.0	78	.
9	0.3	2.4	− 2.8	.	5.9	95	824.2	5.8	6.4	19.9	27	−	77	.
10	2.9	4.4	1.8	.	5.6	74	823.2	4.6	2.9	19.4	24	−	76	3.8
11	1.8	3.3	0.9	.	6.6	94	831.5	4.9	5.4	8.5	17	−	75	3.9
12	0.4	1.8	− 0.2	.	6.3	100	833.0	−	7.6	10.6	23	0.2	74	4.2
13	− 3.1	0.0	− 4.4	.	4.8	98	831.4	−	7.9	15.1	24	1.6	73	3.8
14	− 2.0	− 0.9	− 3.5	.	5.1	95	831.2	1.7	6.6	11.5	16	6.4	76	.
15	− 3.2	− 1.3	− 4.0	.	4.7	97	826.2	−	8.0	20.0	27	0.5	78	4.2
16	− 4.5	− 3.6	− 4.8	.	4.2	96	827.0	−	8.0	16.8	25	1.3	77	.
17	− 9.2	− 4.8	−10.5	.	2.8	91	826.9	−	8.0	4.4	8	0.3	78	.
18	− 8.3	− 5.8	−10.8	.	3.1	92	827.2	−	8.0	14.3	20	0.7	78	.
19	− 2.9	− 1.6	− 6.0	.	4.7	95	830.4	3.7	7.3	18.6	24	5.4	78	.
20	− 5.3	− 1.9	− 4.6	.	4.6	96	832.7	−	8.0	21.6	28	8.6	82	3.6
21	−11.3	− 4.6	−13.0	.	2.3	87	831.6	7.2	4.3	19.9	25	−	84	.
22	−10.0	− 7.8	−12.6	.	2.1	70	834.8	9.2	2.3	18.9	24	−	82	.
23	− 9.3	− 7.8	−10.9	.	2.7	89	836.0	6.0	6.1	9.9	16	2.2	91	.
24	− 8.6	− 6.3	− 9.2	.	2.9	92	821.5	2.5	7.0	5.6	9	2.0	83	.
25	− 8.8	− 7.0	− 9.7	.	2.9	92	819.1	−	7.2	14.1	23	4.8	85	3.1
26	− 8.6	− 6.0	−10.8	.	3.0	92	816.7	−	8.0	24.8	33	5.8	85	.
27	− 8.6	− 5.4	−12.6	.	3.0	93	816.5	0.7	6.6	18.4	22	2.2	86	.
28	− 4.4	− 2.0	− 6.8	.	4.3	96	812.1	−	8.0	24.0	35	0.7	90	.
29	− 9.1	− 6.6	−11.2	.	2.8	91	818.0	1.7	6.9	23.8	38	1.1	98	.
30	− 7.8	− 5.1	− 9.2	.	3.1	91	823.4	0.8	7.0	10.6	28	11.3	91	.
31	− 7.6	− 7.2	− 8.0	.	3.2	94	823.2	−	8.0	15.5	20	24.6	94	3.3

ZAMOŚĆ

DNI	TEMPERATURA POWIETRZA				PREŻNOŚĆ PARY WODNEJ	WILGOTNOŚĆ WZGLĘDNA	CIŚNIENIE ATMOSFERYCZNE	USŁONECZNIENIE	ZACHMURZENIE	WIATR		OPAD	ŚNIEG	
	T	Max	Min	T_g	e	U	P	S	N	v	v_{max}	R_d	s_k	s_g
1	1.4	6.3	− 1.0	− 2.2	4.9	73	989.3	.	3.9	4.8	7	−	−	−
2	1.2	10.8	− 6.5	− 8.1	4.6	73	988.2	.	0.8	1.1	3	−	−	−
3	5.0	13.3	− 4.3	− 7.0	5.7	68	986.5	.	2.9	2.0	5	−	−	−
4	3.4	14.9	− 1.7	− 4.0	6.6	76	985.2	.	2.5	2.5	3	−	−	−
5	6.1	16.3	− 1.7	− 3.2	6.3	71	986.9	.	0.6	3.3	6	−	−	−
6	7.2	14.1	1.0	− 1.5	7.7	78	991.2	.	4.0	1.4	2	−	−	−
7	6.0	9.9	4.0	0.1	7.9	85	990.4	.	5.6	2.0	3	−	−	−
8	7.1	13.9	− 0.2	− 3.1	7.4	75	986.2	.	2.1	2.6	7	−	−	−
9	7.0	17.1	− 1.8	− 4.5	7.8	79	984.3	.	0.8	3.6	6	−	−	−
10	8.8	17.9	1.5	− 1.5	7.9	74	981.2	.	2.1	3.0	4	−	−	−
11	5.5	16.2	2.4	0.0	8.1	75	985.4	.	3.6	3.3	5	0.0	−	−
12	8.9	14.3	5.6	2.8	9.8	87	988.1	.	6.3	2.6	6	−	−	−
13	3.8	7.5	2.5	2.0	7.1	87	992.3	.	8.0	6.9	8	−	−	−
14	3.0	4.3	1.6	1.6	5.9	78	996.1	.	7.4	7.8	10	−	−	−
15	5.0	10.7	2.5	1.3	6.7	76	988.9	.	5.1	3.4	6	−	−	−
16	6.8	11.8	2.0	− 1.3	7.9	81	985.6	.	4.9	1.0	3	0.1	−	−
17	6.3	9.1	4.0	1.9	8.6	90	984.1	.	6.9	2.6	6	0.0	−	−
18	5.8	12.1	− 0.9	− 3.0	7.5	82	986.3	.	4.8	3.1	5	0.0	−	−
19	4.2	9.4	− 1.2	− 3.1	7.0	86	991.7	.	3.6	2.9	4	−	−	−
20	2.8	9.1	− 0.8	− 3.4	6.1	82	991.7	.	4.9	4.1	7	−	−	−
21	− 1.0	3.1	− 4.6	− 8.1	3.8	68	996.5	.	1.3	4.3	7	−	−	−
22	− 0.1	6.2	− 5.0	− 8.6	4.3	72	995.1	.	2.9	2.6	6	−	−	−
23	0.9	7.0	− 6.0	− 9.6	4.1	67	987.7	.	1.4	4.3	8	−	−	−
24	2.7	8.2	− 2.0	− 3.5	4.8	67	980.7	.	4.5	3.9	5	−	−	−
25	2.0	7.0	− 2.0	− 3.1	5.5	78	974.0	.	7.0	3.6	6	0.3	−	−
26	1.7	4.3	− 0.4	− 0.5	5.4	79	974.2	.	6.9	5.0	7	1.5	−	−
27	1.6	5.6	− 1.5	− 2.0	5.6	84	974.9	.	6.6	4.5	7	1.9	2	.
28	7.4	11.8	0.7	0.0	8.5	82	972.4	.	5.6	4.3	7	1.8	−	−
29	4.0	9.5	0.2	− 1.1	6.9	85	976.8	.	5.6	3.6	5	3.3	−	−
30	2.3	4.1	− 1.4	− 3.6	6.9	95	983.1	.	7.4	1.0	3	11.7	−	−
31	4.6	7.9	2.1	2.0	8.3	97	978.8	.	8.0	2.6	4	1.0	−	−

SANDOMIERZ

Marzec 197

DNI	TEMPERATURA POWIETRZA				PREŻNOŚĆ PARY WODNEJ	WILGOTNOŚĆ WZGLĘDNA	CIŚNIENIE ATMOSFERYCZNE	USŁONECZNIENIE	ZACHMURZENIE	WIATR		OPAD	ŚNIEG	
	T	Max	Min	T_g	e	U	P	S	N	v	v_{max}	R_d	s_k	s_g
1	1.5	6.3	− 1.0	− 5.2	5.1	76	990.2	7.6	4.3	5.0	6	−	−	−
2	2.4	10.6	− 4.0	− 5.3	5.0	72	988.2	6.4	1.5	4.1	6	−	−	−
3	4.0	12.0	− 1.3	− 3.1	6.0	70	986.0	5.1	3.6	4.4	6	−	−	−
4	6.8	14.4	1.0	− 1.7	7.3	76	983.6	7.2	1.3	4.0	9	−	−	−
5	7.2	15.0	− 0.3	− 1.2	7.6	76	985.1	7.9	1.8	4.1	6	−	−	−
6	7.5	12.4	3.4	1.5	8.7	84	991.1	0.3	4.5	1.9	3	0.0	−	−
7	6.6	10.5	3.2	2.8	8.5	88	990.3	1.5	4.0	2.5	4	−	−	−
8	6.9	13.5	2.5	0.0	8.1	82	985.5	3.0	2.8	4.4	10	−	−	−
9	9.6	18.5	2.0	− 0.4	8.7	74	983.0	5.9	2.1	4.0	5	−	−	−
10	11.3	18.0	5.9	4.2	9.1	71	979.9	5.8	3.3	3.8	6	−	−	−
11	10.0	14.1	5.5	3.7	9.4	77	984.7	1.9	4.9	2.8	5	0.2	−	−
12	8.1	13.2	5.7	5.2	10.1	94	988.5	−	7.4	3.8	6	−	−	−
13	4.1	7.5	2.6	2.7	7.6	92	991.7	−	8.0	7.1	9	0.2	−	−
14	3.6	5.5	2.4	2.2	6.6	83	993.6	−	7.9	9.9	10	−	−	−
15	6.1	10.7	2.9	2.2	8.0	84	987.0	0.4	5.1	5.9	10	0.2	−	−
16	6.4	11.6	1.3	− 0.2	8.2	86	985.6	2.8	4.4	2.5	5	0.4	−	−
17	2.5	6.8	0.9	1.1	7.1	97	986.9	−	7.9	5.8	7	16.6	−	−
18	3.1	5.7	0.9	0.9	7.4	97	986.4	−	7.6	1.9	5	0.4	−	−
19	3.9	8.2	1.1	0.3	7.6	94	991.1	1.3	5.1	1.9	3	−	−	−
20	3.1	7.5	1.5	0.5	6.7	86	992.4	1.7	2.9	5.1	8	−	−	−
21	− 0.9	2.2	− 4.0	− 4.7	4.0	70	998.1	10.0	1.1	6.3	9	−	−	−
22	0.3	4.6	− 4.1	− 5.8	4.4	71	995.8	3.4	2.3	3.3	6	−	−	−
23	2.5	6.8	− 1.7	− 4.4	4.3	61	986.7	7.6	2.8	4.9	8	−	−	−
24	3.3	7.8	− 0.6	− 2.2	5.3	70	979.1	2.0	6.4	5.8	5	−	−	−
25	1.7	5.8	0.5	− 1.2	5.7	83	974.3	−	7.3	4.3	9	0.5	−	−
26	1.2	4.0	− 0.4	− 2.2	5.4	82	974.5	3.7	7.4	7.8	10	2.4	−	−
27	1.6	4.7	− 0.8	− 1.8	5.3	78	975.1	6.4	6.4	6.8	10	1.0	−	−
28	7.1	11.8	1.8	0.4	8.3	83	971.0	1.6	7.8	6.3	12	1.5	−	−
29	3.6	9.0	1.7	0.7	6.0	77	976.7	1.4	4.9	7.0	12	0.0	−	−
30	1.6	4.4	− 0.5	− 3.0	6.2	90	982.9	−	7.1	2.9	4	7.2	−	−
31	5.4	5.5	0.9	0.2	7.6	97	979.3	−	8.0	4.1	5	2.6	−	−

OPOLE

DNI	TEMPERATURA POWIETRZA				PREŻNOŚĆ PARY WODNEJ	WILGOTNOŚĆ WZGLĘDNA	CIŚNIENIE ATMOSFERYCZNE	USŁONECZNIENIE	ZACHMURZENIE	WIATR		OPAD	ŚNIEG	
	T	Max	Min	T_g	e	U	P	S	N	v	v_{max}	R_d	s_k	s_g
1	2.2	8.1	− 1.3	− 3.0	5.6	79	996.4	7.1	2.1	2.1	3	−	−	−
2	3.1	11.6	− 3.8	− 5.0	5.9	79	992.3	4.0	1.3	1.6	2	−	−	−
3	5.4	13.8	0.7	− 2.0	7.1	79	990.1	6.7	2.3	2.4	5	−	−	−
4	8.0	16.5	2.1	− 1.5	7.3	69	985.8	7.9	0.6	3.9	6	−	−	−
5	9.2	15.6	4.5	0.9	8.0	69	987.9	6.4	3.3	3.1	5	1.0	−	−
6	7.6	11.4	6.0	4.9	9.2	88	995.4	1.3	6.3	3.0	4	2.0	−	−
7	7.3	13.6	3.5	3.4	8.1	81	994.0	5.0	4.3	2.8	3	0.1	−	−
8	8.7	13.2	5.3	0.9	7.6	69	989.0	7.5	2.5	4.9	10	−	−	−
9	10.3	16.1	2.4	− 1.2	7.9	66	983.7	3.7	3.4	3.9	8	−	−	−
10	11.9	19.4	3.8	0.0	8.5	65	982.0	5.7	3.0	1.8	3	−	−	−
11	11.0	16.8	5.0	1.7	10.2	79	989.6	6.7	3.8	1.4	3	5.4	−	−
12	6.9	12.5	5.5	3.0	9.4	95	993.2	1.0	6.9	3.4	8	0.0	−	−
13	5.2	6.1	4.4	4.2	8.2	93	994.4	−	7.8	5.6	7	0.1	−	−
14	4.7	8.6	3.8	3.0	7.2	85	994.2	−	8.0	4.1	5	0.4	−	−
15	7.1	10.5	3.5	2.8	7.9	79	989.5	3.5	6.1	2.8	5	−	−	−
16	6.4	10.3	4.2	0.6	7.5	80	989.6	1.1	5.5	2.3	5	−	−	−
17	1.4	7.0	0.8	0.7	6.2	92	991.6	−	7.9	2.6	5	3.1	−	−
18	1.5	2.9	− 0.2	− 0.7	6.3	93	992.1	−	7.9	2.4	4	0.2	2	.
19	4.8	8.6	1.6	0.3	7.7	89	994.0	−	7.3	3.6	6	−	−	−
20	5.5	9.8	4.2	2.5	7.9	80	996.6	1.2	4.5	6.6	10	−	−	−
21	− 0.3	4.2	− 3.5	− 5.0	4.1	68	1005.2	9.8	1.1	4.8	8	−	−	−
22	0.0	4.8	− 5.8	− 7.6	4.1	68	1001.6	4.8	2.4	3.1	6	−	−	−
23	1.7	5.9	− 3.2	− 6.5	4.5	67	998.1	5.1	3.5	3.0	7	−	−	−
24	2.3	7.4	− 3.4	− 5.5	5.2	74	993.6	5.7	2.0	1.4	3	−	−	−
25	1.7	6.2	− 1.4	− 3.5	5.5	81	991.0	3.8	5.0	4.0	7	1.0	−	−
26	1.5	4.4	− 1.0	− 2.5	5.9	87	990.1	−	7.9	4.3	6	4.3	2	.
27	2.4	6.4	− 1.4	− 3.0	5.4	75	988.2	6.6	4.3	3.0	6	0.0	−	−
28	6.9	12.6	3.0	0.9	7.8	79	983.5	0.3	7.4	4.5	7	2.6	−	−
29	4.3	7.9	1.0	− 0.4	4.9	60	981.8	3.5	3.9	4.6	9	−	−	−
30	5.3	7.6	− 0.4	− 3.3	5.6	74	988.8	0.2	7.4	1.3	2	7.1	−	−
31	0.7	3.6	0.1	− 0.1	6.3	98	985.8	−	8.0	3.5	5	9.5	−	−

KŁODZKO

DNI	TEMPERATURA POWIETRZA				PREŻNOŚĆ PARY WODNEJ	WILGOTNOŚĆ WZGLĘDNA	CIŚNIENIE ATMOSFERYCZNE	USŁONECZNIENIE	ZACHMURZENIE	WIATR		OPAD	ŚNIEG	
	T	Max	Min	T_g	e	U	P	S	N	v	v_{max}	R_d	s_k	s_g
1	− 1.7	7.7	− 8.7	−10.9	4.0	76	979.3	7.3	0.3	0.4	2	−	3	.
2	0.6	10.1	− 7.1	− 9.4	4.3	72	978.6	7.8	1.8	0.5	2	−	−	−
3	4.7	12.5	− 1.7	− 3.4	6.3	76	973.1	7.7	2.5	1.1	3	−	−	−
4	6.5	13.7	− 0.5	− 2.8	6.7	70	967.7	8.0	1.4	4.8	12	−	−	−
5	6.8	12.9	1.0	− 2.2	7.1	78	970.9	6.1	4.0	1.4	4	2.6	−	−
6	5.9	7.8	2.4	− 0.5	7.4	94	978.3	−	7.8	0.5	2	0.5	−	−
7	6.1	12.2	0.5	− 1.3	7.9	81	976.5	6.0	3.4	2.3	5	0.0	−	−
8	6.8	10.6	4.0	− 0.4	7.3	75	971.6	2.6	2.9	5.0	10	−	−	−
9	6.9	17.1	− 2.0	− 3.4	7.2	75	965.5	5.3	2.6	2.4	6	−	−	−
10	8.8	16.7	0.2	− 2.4	7.8	71	965.0	5.1	3.1	1.5	5	0.0	−	−
11	7.6	14.0	2.0	− 0.9	8.7	83	973.0	5.2	4.6	1.1	3	−	−	−
12	6.1	9.2	5.0	2.0	9.0	95	975.8	0.3	7.5	2.8	4	3.1	−	−
13	4.5	5.5	4.0	3.8	8.1	96	976.1	−	8.0	4.1	7	2.8	−	−
14	3.6	4.5	2.6	2.5	7.4	94	975.6	−	8.0	2.1	5	2.5	−	−
15	5.3	7.2	3.4	3.0	7.7	87	971.8	−	7.0	2.8	6	0.0	−	−
16	5.0	8.8	1.5	− 2.3	7.5	85	972.5	2.0	6.8	2.8	6	0.7	−	−
17	0.5	5.1	− 0.7	− 0.5	5.7	90	973.9	−	7.8	3.1	5	2.3	−	−
18	− 0.1	1.0	− 1.4	− 1.4	5.5	91	974.3	−	7.9	2.5	4	1.0	1	.
19	3.1	6.3	− 0.8	− 2.5	6.8	90	975.4	1.5	7.5	2.5	5	3.0	1	.
20	4.8	7.6	3.8	4.0	7.5	87	978.3	0.0	8.0	3.3	5	0.1	−	−
21	− 0.2	4.5	− 2.9	− 3.3	4.0	87	987.1	10.8	2.8	4.3	7	−	−	−
22	− 0.2	3.8	− 5.4	− 7.1	3.9	85	983.6	9.2	1.6	2.9	5	−	−	−
23	0.3	4.8	− 3.4	− 5.5	4.6	75	972.0	4.6	3.1	2.4	4	−	−	−
24	− 0.1	5.7	− 3.3	− 5.7	5.1	85	966.3	5.7	4.8	1.6	6	0.7	−	−
25	− 2.0	2.4	− 6.9	− 7.0	4.8	89	964.6	−	4.6	2.5	7	1.9	1	.
26	0.9	3.4	− 2.1	− 3.0	5.4	83	963.0	0.0	7.1	5.4	7	2.2	1	.
27	0.6	3.5	− 5.7	− 6.9	5.2	81	962.6	2.9	6.5	4.4	7	0.0	1	.
28	6.0	10.6	2.2	0.0	6.9	74	956.1	3.8	7.3	6.1	9	0.1	−	−
29	2.3	6.4	0.5	− 2.4	5.0	70	964.8	7.0	4.0	4.8	7	−	−	−
30	3.0	6.7	− 1.1	− 4.6	5.1	69	968.9	0.6	7.5	0.9	2	2.3	−	−
31	0.5	4.8	− 0.1	0.0	6.0	95	968.5	−	8.0	2.8	5	11.0	1	.

KATOWICE

DNI	TEMPERATURA POWIETRZA				PREŻNOŚĆ PARY WODNEJ	WILGOTNOŚĆ WZGLĘDNA	CIŚNIENIE ATMOSFERYCZNE	USŁONECZNIENIE	ZACHMURZENIE	WIATR		OPAD	ŚNIEG	
	T	Max	Min	T_g	e	U	P	S	N	v	v_{max}	R_d	s_k	s_g
1	2.5	8.4	− 1.1	− 2.4	4.9	70	983.0	6.7	3.0	2.6	4	−	−	−
2	3.7	11.1	− 3.2	6.6	4.7	61	979.5	6.4	1.6	2.3	4	−	−	−
3	7.3	14.2	1.4	− 2.4	6.0	60	977.5	2.7	2.5	3.5	6	−	−	−
4	7.1	15.3	− 1.1	− 5.1	6.0	64	973.9	8.5	0.3	2.5	6	−	−	−
5	9.0	15.7	3.5	− 1.6	6.8	60	975.6	6.0	3.1	2.9	5	0.6	−	−
6	7.5	12.0	4.6	0.4	8.4	81	982.6	0.9	6.9	1.8	3	0.9	−	−
7	7.3	12.6	3.0	0.9	7.8	77	981.7	5.3	6.8	3.0	6	−	−	−
8	7.2	12.4	2.8	− 0.2	6.8	68	976.8	3.8	3.1	3.8	9	−	−	−
9	10.5	19.2	1.3	− 2.6	7.2	60	971.8	5.0	4.9	3.4	5	−	−	−
10	11.8	19.3	3.5	− 1.5	7.0	53	969.5	7.7	3.3	1.4	3	0.0	−	−
11	10.4	17.5	3.9	0.7	8.4	89	976.9	5.6	4.1	1.8	5	0.1	−	−
12	7.8	15.5	2.0	0.5	8.6	84	975.9	2.8	5.5	2.4	5	2.2	−	−
13	6.2	7.3	3.6	3.5	8.3	93	980.5	−	8.0	7.0	8	3.4	−	−
14	4.2	4.2	2.8	2.4	6.9	83	980.7	−	7.9	7.1	9	0.0	−	−
15	6.2	10.6	2.3	0.9	7.5	79	977.1	0.3	6.9	3.3	7	−	−	−
16	5.4	11.4	1.6	− 0.4	7.4	84	976.8	1.9	4.1	2.6	4	4.8	−	−
17	1.2	5.6	− 0.1	− 0.1	6.3	95	977.2	−	8.0	2.6	4	12.8	−	−
18	1.4	3.5	− 0.1	− 0.5	6.1	90	977.9	−	8.3	1.9	4	0.6	6	4
19	4.8	10.0	0.0	− 2.7	7.7	89	980.9	2.1	6.3	3.4	5	−	−	−
20	5.3	8.8	4.2	3.7	7.0	78	982.7	0.3	7.3	3.1	8	−	−	−
21	− 0.7	4.7	− 3.6	− 4.6	3.3	57	980.4	9.1	1.0	4.5	8	−	−	−
22	0.0	5.1	− 5.5	− 7.8	3.8	62	987.3	5.9	2.9	3.9	7	−	−	−
23	1.2	6.2	− 3.6	− 5.4	4.1	63	974.3	1.9	3.3	3.6	6	−	−	−
24	1.5	6.3	− 5.0	− 6.6	5.0	76	970.4	2.1	5.0	0.8	2	0.4	−	−
25	1.8	5.9	− 0.8	− 1.6	5.2	78	967.5	2.8	6.8	5.4	8	0.6	−	−
26	0.7	2.9	− 2.2	− 3.5	5.5	85	967.5	0.3	7.3	5.9	9	5.8	1	+
27	1.6	5.7	− 2.2	− 3.6	5.5	80	967.4	±.5	6.8	4.0	7	1.6	1	−
28	6.4	12.6	2.7	1.0	7.8	82	961.8	0.8	7.9	3.4	8	20.9	−	−
29	3.0	6.9	1.8	0.7	5.3	71	969.2	1.9	6.1	4.5	7	0.0	−	−
30	1.8	5.4	− 0.2	− 3.4	5.6	81	973.9	0.1	7.5	1.9	3	16.9	−	−
31	1.3	2.6	0.1	− 1.1	6.5	97	971.2	−	8.0	2.6	5	1.9	8	2.8

RZESZÓW – JASIONKA

Marzec 1975

DNI	TEMPERATURA POWIETRZA				PREŻNOŚĆ PARY WODNEJ	WILGOTNOŚĆ WZGLĘDNA	CIŚNIENIE ATMOSFERYCZNE	USŁONECZNIENIE	ZACHMURZENIE	WIATR		OPAD	ŚNIEG	
	T	Max	Min	T_g	e	U	P	S	N	v	v_{max}	R_d	s_k	s_g
1	1.7	6.6	− 1.0	− 5.6	5.4	81	992.5	5.8	4.5	4.5	7	−	−	−
2	4.4	11.1	− 1.3	− 6.6	5.1	63	990.7	7.3	2.5	4.1	6	−	−	−
3	6.7	13.6	− 0.1	− 6.0	6.8	71	988.8	6.5	3.5	3.9	6	−	−	−
4	6.8	15.3	0.1	− 3.9	7.3	77	986.4	6.3	1.5	3.6	6	−	−	−
5	7.5	16.2	− 1.2	− 4.1	6.8	70	987.6	6.7	2.1	4.1	7	−	−	−
6	7.0	15.0	− 0.4	− 4.0	7.1	74	993.2	3.3	4.6	1.9	4	−	−	−
7	7.3	12.0	3.6	− 0.9	8.5	85	992.8	0.5	5.8	2.3	5	0.0	−	−
8	8.2	15.3	3.9	− 1.6	8.4	79	988.2	3.6	2.5	3.8	7	−	−	−
9	8.4	20.3	− 1.3	− 3.7	8.2	77	985.0	6.8	2.6	4.0	7	−	−	−
10	9.8	18.3	3.7	1.1	9.2	79	981.7	7.6	3.6	5.5	7	−	−	−
11	9.6	15.5	2.8	− 0.5	9.2	79	997.1	2.0	5.5	2.5	4	+	−	−
12	9.2	16.2	2.4	− 1.1	9.3	82	990.4	2.9	5.1	2.8	7	0.0	−	−
13	5.3	8.1	3.5	2.9	8.5	94	992.7	−	8.0	7.6	9	2.5	−	−
14	3.7	4.8	3.1	1.9	7.0	87	995.0	−	8.0	10.1	14	−	−	−
15	6.7	11.1	2.4	0.4	8.0	82	989.8	1.2	4.0	5.9	8	−	−	−
16	7.7	12.8	2.9	− 1.9	8.5	82	987.6	5.7	4.0	3.3	6	0.1	−	−
17	4.9	7.2	3.1	1.5	8.5	98	985.9	−	7.5	3.5	7	9.8	−	−
18	3.9	6.8	2.1	1.5	7.9	97	988.3	−	7.6	2.1	4	0.8	−	−
19	4.4	8.0	1.2	− 1.1	8.2	97	992.8	−	6.1	3.6	6	0.0	−	−
20	4.6	10.6	2.5	1.6	7.0	84	993.1	2.0	6.3	5.6	9	−	−	−
21	− 1.3	4.5	− 5.0	− 7.1	3.8	71	999.3	7.0	2.3	6.1	8	−	−	−
22	− 0.5	5.4	− 5.5	− 8.9	4.1	73	997.2	8.8	2.1	4.1	7	−	−	−
23	0.8	6.3	− 5.6	− 9.7	4.6	76	988.3	6.8	2.1	6.0	9	−	−	−
24	3.0	8.2	− 0.6	− 3.3	5.8	78	981.4	1.2	4.5	4.4	6	0.0	−	−
25	1.6	5.4	0.5	− 1.6	6.6	96	976.5	−	7.9	3.5	6	2.3	−	−
26	2.1	5.6	0.2	− 1.4	5.8	83	977.6	5.2	6.9	6.6	8	3.4	−	−
27	3.0	6.9	0.3	− 0.6	6.3	83	977.8	7.4	6.4	4.9	7	0.8	−	−
28	7.8	11.7	1.4	− 1.5	8.3	80	973.7	0.4	7.6	5.4	10	4.7	−	−
29	3.6	9.8	1.8	0.1	7.2	91	979.6	0.5	6.8	4.1	8	2.1	−	−
30	1.8	3.6	− 2.5	− 4.7	6.9	98	984.7	−	7.5	1.9	4	11.3	−	−
31	5.8	8.8	2.8	1.9	8.5	97	980.1	−	8.0	4.0	5	3.0	−	−

RACIBÓRZ

DNI	TEMPERATURA POWIETRZA				PREŻNOŚĆ PARY WODNEJ	WILGOTNOŚĆ WZGLĘDNA	CIŚNIENIE ATMOSFERYCZNE	USŁONECZNIENIE	ZACHMURZENIE	WIATR		OPAD	ŚNIEG	
	T	Max	Min	T_g	e	U	P	S	N	v	v_{max}	R_d	s_k	s_g
1	2.1	7.9	− 1.3	− 4.7	4.2	86	995.1	6.8	2.6	0.9	2	−	−	−
2	4.1	12.4	− 0.8	− 4.1	5.9	74	990.9	6.4	1.5	2.0	3	−	−	−
3	6.2	14.4	1.5	− 2.5	6.7	72	988.9	2.8	2.4	1.6	3	−	−	−
4	6.2	15.7	− 0.7	− 3.5	7.2	76	984.4	6.0	0.4	1.5	3	−	−	−
5	8.7	15.7	1.4	− 2.5	7.3	66	986.7	8.4	2.8	2.4	5	4.0	−	−
6	7.5	12.4	4.5	1.8	8.3	81	993.9	0.4	6.4	1.3	2	0.9	−	−
7	7.3	13.7	3.2	0.0	7.8	77	992.9	6.4	4.4	1.5	3	0.2	−	−
8	8.4	13.4	3.8	− 0.4	7.6	69	987.9	8.1	3.5	3.0	7	−	−	−
9	9.8	19.6	1.5	− 1.4	7.7	67	982.2	9.1	3.1	1.1	3	−	−	−
10	9.1	17.9	2.0	− 1.8	8.4	74	980.3	4.6	5.9	0.9	4	−	−	−
11	9.9	18.4	3.2	− 0.6	9.0	75	988.8	5.7	3.6	1.0	2	3.6	−	−
12	7.8	12.0	4.8	1.2	8.9	84	990.4	2.9	7.4	2.0	3	9.6	−	−
13	6.7	8.4	5.8	5.9	8.8	98	991.4	−	8.0	3.1	6	6.6	−	−
14	5.5	6.9	4.2	4.0	7.2	88	991.6	−	8.0	3.3	5	0.4	−	−
15	7.9	11.6	4.9	4.0	8.0	79	986.1	4.3	5.4	3.1	7	0.8	−	−
16	6.5	12.0	1.2	− 2.5	7.4	77	988.1	4.6	3.5	2.4	5	1.1	−	−
17	1.9	7.6	0.4	0.1	6.4	91	989.1	−	8.0	2.0	3	13.4	−	−
18	1.7	3.2	0.2	0.0	6.0	88	990.1	−	8.0	1.4	2	0.5	1	+
19	5.6	13.2	0.7	− 1.6	7.0	85	991.5	0.4	7.6	2.0	4	6.0	−	−
20	6.6	10.0	5.4	5.0	7.8	80	993.2	8.8	7.6	2.9	6	0.2	−	−
21	0.8	6.4	− 2.1	− 4.1	4.2	86	1001.7	10.1	3.1	3.5	7	−	−	−
22	0.5	6.4	− 4.4	− 6.1	4.1	86	999.1	8.3	1.8	2.6	6	−	−	−
23	1.4	7.5	− 3.5	− 5.9	4.6	71	987.7	8.1	2.9	1.5	3	0.0	−	−
24	2.2	6.9	− 1.7	− 5.1	4.5	79	982.2	2.3	3.9	1.0	2	−	−	−
25	2.0	6.1	− 1.0	− 3.4	5.7	82	979.4	4.3	4.9	2.3	4	0.8	−	−
26	2.0	4.6	− 0.3	− 1.2	6.0	85	979.1	1.1	7.4	4.4	8	1.4	−	−
27	2.9	5.2	− 1.4	− 1.4	6.4	85	979.1	4.4	4.8	2.4	4	−	−	−
28	7.4	12.4	4.6	2.4	8.0	79	972.5	0.2	7.4	3.1	6	5.7	−	−
29	6.5	8.4	2.5	0.1	6.7	69	980.7	8.1	5.5	3.6	7	−	−	−
30	2.6	5.6	1.3	− 0.5	6.2	86	985.1	−	7.6	1.1	2	19.8	−	−
31	0.8	1.7	0.3	0.1	6.2	96	982.9	−	8.0	2.0	4	2.6	4	+

KRAKÓW – BALICE

DNI	TEMPERATURA POWIETRZA				PREŻNOŚĆ PARY WODNEJ	WILGOTNOŚĆ WZGLĘDNA	CIŚNIENIE ATMOSFERYCZNE	USŁONECZNIENIE	ZACHMURZENIE	WIATR		OPAD	ŚNIEG	
	T	Max	Min	T_g	e	U	P	S	N	v	v_{max}	R_d	s_k	s_g
1	1.7	7.4	− 1.4	− 3.0	5.2	77	989.4	7.6	2.8	2.8	6	−	−	−
2	2.4	11.3	− 4.3	− 6.4	5.5	79	986.1	4.3	1.1	0.9	2	−	−	−
3	4.3	14.1	− 1.9	− 3.8	6.3	79	984.1	5.1	3.4	0.8	3	−	−	−
4	5.8	16.3	− 1.4	− 3.7	6.4	73	980.4	7.8	0.8	2.0	3	−	−	−
5	7.5	16.4	0.5	− 2.5	6.9	69	982.5	7.9	3.3	2.6	5	−	−	−
6	6.2	12.2	2.1	0.1	8.5	89	989.1	0.7	7.3	0.5	2	1.1	−	−
7	6.6	13.1	2.8	0.9	8.1	85	988.3	3.2	4.6	1.4	3	−	−	−
8	5.8	13.1	0.5	− 2.0	7.0	79	985.5	4.2	5.8	3.1	9	−	−	−
9	8.4	19.4	0.0	− 2.3	6.0	75	978.3	5.8	2.6	3.4	5	−	−	−
10	10.1	19.6	2.8	− 0.4	7.7	65	975.4	7.3	4.0	3.1	4	−	−	−
11	8.0	16.6	2.6	− 0.1	8.5	81	983.3	0.8	5.6	2.1	7	6.4	−	−
12	7.1	14.3	0.5	− 1.0	8.7	88	985.9	2.9	4.8	3.1	8	16.1	−	−
13	5.2	9.7	3.6	3.4	8.5	97	987.1	−	8.0	7.4	9	5.3	−	−
14	4.1	6.4	3.9	2.5	7.2	88	987.7	0.3	7.9	7.5	10	−	−	−
15	6.1	11.4	1.2	− 0.5	8.0	86	983.7	0.5	6.4	2.3	5	0.0	−	−
16	6.4	12.0	1.1	− 2.2	8.2	86	983.2	4.4	5.3	1.0	3	0.4	−	−
17	1.9	6.6	0.2	− 0.2	6.6	94	983.2	−	7.9	2.8	4	12.9	−	−
18	2.2	5.7	0.0	− 0.2	6.5	91	984.2	1.4	7.8	2.0	3	0.7	1	+
19	4.8	8.6	1.9	− 0.4	8.2	94	987.4	0.2	7.0	4.4	7	0.0	−	−
20	5.0	8.8	3.1	2.9	7.5	85	988.9	0.4	7.8	6.4	9	−	−	−
21	0.6	4.7	− 3.6	− 4.2	4.1	70	996.0	9.1	1.9	4.9	6	−	−	−
22	0.1	4.4	− 3.9	− 7.0	4.4	72	993.2	7.8	2.6	3.6	6	−	−	−
23	1.1	5.4	− 2.7	− 4.2	5.0	76	982.6	1.5	4.4	4.1	6	−	−	−
24	1.7	7.1	− 3.1	− 5.4	5.8	85	976.8	2.3	5.6	1.5	4	2.4	−	−
25	1.9	6.6	0.7	− 0.8	6.0	86	973.6	8.4	7.0	4.4	7	1.0	−	−
26	1.5	3.7	− 1.0	− 2.1	5.7	83	973.8	2.9	7.3	6.4	8	4.3	1	+
27	2.2	6.0	− 2.8	− 3.6	5.8	82	973.7	6.3	5.3	4.0	8	1.8	1	−
28	5.9	11.4	0.8	− 1.1	6.0	86	968.0	1.8	6.9	2.9	9	6.4	−	−
29	3.4	6.9	1.8	− 0.4	5.8	76	975.4	3.4	6.4	4.5	8	−	−	−
30	1.0	3.9	− 1.7	− 4.1	6.0	91	980.3	−	7.8	2.1	3	11.2	−	−
31	2.4	4.8	− 0.3	− 0.5	7.3	99	976.8	−	8.0	4.3	6	8.5	−	−

TARNÓW

DNI	TEMPERATURA POWIETRZA				PRĘŻNOŚĆ PARY WODNEJ	WILGOTNOŚĆ WZGLĘDNA	CIŚNIENIE ATMOSFERYCZNE	USŁONECZNIENIE	ZACHMURZENIE	WIATR		OPAD	ŚNIEG	
	T	Max	Min	T_g	e	U	P	S	N	v	v_{max}	R_d	s_k	s_g
1	2.2	7.1	− 0.6	− 3.1	5.0	70	992.2	7.6	4.0	2.3	7	−	−	−
2	4.7	12.4	− 1.6	− 5.2	4.9	59	985.3	7.3	1.3	1.1	2	−	−	−
3	7.6	15.2	3.0	− 2.1	6.2	60	987.4	7.0	2.3	1.6	5	−	−	−
4	9.9	15.7	5.6	1.6	7.4	82	984.0	8.4	1.6	3.1	5	−	−	−
5	9.8	17.9	2.4	− 1.3	7.0	60	985.9	8.4	1.9	2.1	4	−	−	−
6	9.5	13.7	5.6	2.8	8.0	88	992.8	3.0	6.3	0.6	2	0.0	−	−
7	8.1	12.7	4.2	1.9	8.5	80	991.5	3.1	5.0	0.6	1	−	−	−
8	9.8	15.5	5.1	1.5	8.0	72	986.8	5.4	3.8	2.5	5	−	−	−
9	10.3	18.6	2.2	− 0.6	7.7	65	982.6	8.0	2.3	3.6	6	−	−	−
10	12.7	19.1	7.0	3.6	7.2	53	979.7	8.8	2.1	3.3	6	−	−	−
11	10.1	16.3	5.3	3.0	8.6	72	985.9	1.6	7.1	0.6	1	0.0	−	−
12	8.5	15.2	2.3	− 0.5	8.9	82	990.0	4.1	4.6	2.1	6	9.3	−	−
13	5.7	7.6	3.6	3.9	8.4	92	990.6	−	8.0	7.5	9	4.8	−	−
14	4.4	7.6	3.3	3.2	8.9	83	991.6	1.8	5.5	7.4	9	−	−	−
15	8.2	12.7	2.7	1.7	7.9	74	987.1	1.1	5.5	2.6	6	0.1	−	−
16	7.8	12.7	2.6	− 0.3	8.1	78	988.2	2.5	6.3	1.1	3	14.3	−	−
17	3.0	7.2	0.2	0.0	7.3	96	985.3	−	8.0	1.6	3	8.4	−	−
18	2.8	5.7	0.2	− 0.4	6.9	93	987.2	0.2	7.8	1.3	3	0.0	1	.
19	5.5	10.3	1.3	− 0.5	8.3	92	990.8	3.3	4.6	3.3	6	0.1	−	−
20	4.6	9.1	3.4	3.0	7.2	84	992.0	1.4	5.8	4.6	8	−	−	−
21	− 0.7	4.7	− 3.3	− 4.6	3.9	68	999.0	8.0	3.1	3.6	8	−	−	−
22	− 0.9	5.0	− 6.0	− 9.2	4.2	74	998.2	7.3	2.1	2.1	5	−	−	−
23	1.1	6.3	− 4.3	− 6.1	5.0	76	996.5	5.0	3.0	3.1	6	−	−	−
24	3.2	7.6	− 0.5	− 2.0	6.5	84	979.9	3.1	7.6	2.3	4	3.4	−	−
25	2.2	4.1	0.6	0.2	6.5	90	975.9	0.1	8.0	3.5	8	3.3	−	−
26	1.7	5.4	− 1.0	− 1.0	5.6	84	976.8	3.2	7.1	4.3	7	2.7	1	.
27	2.9	6.5	− 0.8	− 2.1	6.3	84	976.7	5.8	6.1	3.5	7	0.2	−	−
28	8.5	12.5	2.1	− 0.5	8.9	81	971.6	0.9	6.1	2.9	5	2.1	−	−
29	4.4	10.1	2.4	1.8	6.6	79	978.5	1.3	6.6	3.5	6	−	−	−
30	2.3	5.0	0.2	− 2.8	6.7	93	983.4	−	7.4	1.4	2	5.4	−	−
31	3.7	6.0	1.9	1.9	7.8	98	979.3	−	8.0	3.0	6	1.9	−	−

ALEKSANDROWICE

Marzec 1975

DNI	TEMPERATURA POWIETRZA				PRĘŻNOŚĆ PARY WODNEJ	WILGOTNOŚĆ WZGLĘDNA	CIŚNIENIE ATMOSFERYCZNE	USŁONECZNIENIE	ZACHMURZENIE	WIATR		OPAD	ŚNIEG	
	T	Max	Min	T_g	e	U	P	S	N	v	v_{max}	R_d	s_k	s_g
1	2.3	7.2	− 2.8	− 4.6	5.0	70	969.2	7.9	3.0	1.6	4	−	7	.
2	5.0	10.8	− 0.9	− 3.7	5.1	59	965.9	7.8	1.4	1.0	3	−	−	−
3	7.8	13.6	2.3	− 1.3	6.6	63	963.9	5.9	4.8	1.0	3	−	−	−
4	8.6	14.0	2.2	− 1.3	6.5	59	960.1	9.0	1.1	4.5	8	−	−	−
5	10.8	15.1	6.5	0.6	7.8	61	962.1	8.7	2.6	6.3	9	0.0	−	−
6	8.0	12.5	5.4	3.6	8.6	81	968.8	2.0	7.3	2.3	6	0.2	−	−
7	7.7	12.2	2.5	0.0	8.1	79	968.0	4.5	5.9	2.9	6	0.0	−	−
8	6.7	12.5	5.5	1.5	7.6	88	963.2	6.8	3.5	6.1	12	−	−	−
9	11.3	19.6	3.0	− 0.9	7.6	59	957.7	6.3	4.3	6.0	14	−	−	−
10	12.6	18.7	6.3	3.4	7.8	55	956.0	6.0	5.5	3.3	6	−	−	−
11	9.3	15.6	3.5	0.7	8.6	74	963.4	3.5	5.5	1.5	3	0.2	−	−
12	9.0	14.1	4.8	1.9	9.4	82	965.2	2.7	5.4	3.8	8	8.1	−	−
13	5.6	10.8	4.6	3.9	8.7	96	969.8	C.5	8.0	4.5	7	6.2	−	−
14	4.7	7.9	2.6	2.6	7.6	90	965.6	−	7.1	5.3	8	0.0	−	−
15	8.0	10.7	4.6	2.9	7.4	70	963.4	1.5	6.9	4.0	6	−	−	−
16	6.2	10.1	4.4	0.0	7.9	83	963.2	2.8	5.8	2.6	5	4.9	−	−
17	0.9	6.0	− 0.5	− 0.6	6.4	98	962.8	−	8.0	2.0	3	13.1	−	−
18	1.0	3.3	− 0.8	− 1.0	6.1	93	962.7	−	8.0	1.8	4	7.6	8	2.2
19	5.6	9.8	0.0	− 1.3	8.0	88	965.8	4.0	5.5	4.6	7	1.4	2	.
20	4.6	7.8	3.2	3.0	7.8	92	967.5	−	8.0	3.5	8	1.9	−	−
21	− 0.9	4.8	− 3.2	− 3.1	3.9	69	975.2	8.6	4.5	5.4	9	−	−	−
22	− 1.3	2.6	− 6.6	− 7.7	3.9	71	972.5	9.1	2.5	4.3	8	−	−	−
23	0.2	4.7	− 5.0	− 7.6	4.4	72	961.8	4.0	4.6	2.4	5	−	−	−
24	0.6	4.7	− 4.0	− 6.3	5.3	85	956.4	0.2	6.4	1.9	4	1.6	−	−
25	1.1	4.7	− 0.5	− 1.8	5.1	78	953.5	5.8	7.0	4.9	7	2.7	−	−
26	0.7	3.5	− 2.2	− 2.7	5.2	80	954.1	2.4	7.4	8.3	12	6.0	4	.
27	1.8	4.6	− 1.9	− 2.3	5.7	82	953.6	3.3	7.4	3.0	6	0.4	4	.
28	6.4	10.5	4.1	2.9	7.5	75	948.2	1.6	7.4	4.4	10	22.0	−	−
29	2.3	5.4	0.2	0.4	5.3	74	955.5	2.9	5.4	5.3	9	−	−	−
30	1.1	2.4	− 0.3	− 3.1	5.8	90	959.6	−	7.8	3.3	5	16.0	−	−
31	0.9	3.0	− 0.7	− 2.1	6.3	96	956.3	−	8.0	2.9	5	1.7	13	1.5

PRZEMYŚL

DNI	TEMPERATURA POWIETRZA				PRĘŻNOŚĆ PARY WODNEJ	WILGOTNOŚĆ WZGLĘDNA	CIŚNIENIE ATMOSFERYCZNE	USŁONECZNIENIE	ZACHMURZENIE	WIATR		OPAD	ŚNIEG	
	T	Max	Min	T_g	e	U	P	S	N	v	v_{max}	R_d	s_k	s_g
1	2.1	6.5	− 0.9	− 1.4	4.6	65	983.0	5.5	4.1	6.8	9	−	−	−
2	4.6	12.0	0.7	− 1.1	4.7	54	981.4	8.9	1.3	6.5	8	−	−	−
3	8.2	14.2	3.2	1.4	6.1	57	979.6	7.5	1.9	4.9	6	−	−	−
4	8.5	14.6	2.7	− 1.0	7.1	66	977.9	4.7	2.3	3.5	7	−	−	−
5	7.1	15.9	− 1.8	− 3.1	6.2	67	979.4	8.1	2.4	4.1	9	−	−	−
6	8.9	15.1	3.0	0.9	7.2	84	984.4	3.0	4.1	2.6	5	−	−	−
7	8.3	12.2	4.7	2.0	7.7	71	983.6	3.2	3.3	3.1	7	−	−	−
8	9.4	15.6	2.7	0.3	7.8	67	979.6	8.0	2.3	4.4	9	−	−	−
9	10.1	18.2	1.9	0.4	8.5	72	976.3	8.3	1.5	2.8	6	−	−	−
10	9.9	16.7	4.0	2.5	8.9	74	973.1	7.9	1.6	3.9	7	−	−	−
11	10.0	15.6	4.1	1.3	8.0	67	978.2	5.5	4.5	3.0	5	0.0	−	−
12	10.7	15.4	5.8	3.9	8.9	71	981.0	4.7	5.0	2.5	4	9.5	−	−
13	4.8	12.2	2.8	2.6	8.3	96	983.3	−	8.0	6.6	9	7.6	−	−
14	2.8	3.2	2.0	1.9	6.6	89	986.5	−	8.0	9.8	13	−	−	−
15	5.4	11.6	1.3	0.4	7.4	83	981.5	2.1	5.3	3.5	6	0.0	−	−
16	7.7	11.2	3.3	0.9	7.9	76	978.8	4.1	4.1	2.1	5	−	−	−
17	6.6	10.4	3.9	1.9	8.4	86	976.3	2.3	6.3	3.0	7	0.3	−	−
18	5.0	8.2	2.5	2.9	8.1	93	976.8	0.9	6.9	1.5	3	1.3	−	−
19	3.8	6.6	2.3	2.4	7.9	98	983.6	−	6.4	2.0	3	−	−	−
20	4.0	9.4	1.3	1.5	7.1	88	983.3	1.0	7.1	4.1	9	−	−	−
21	− 1.2	4.4	− 4.1	− 4.6	4.3	78	988.8	4.9	3.1	6.4	10	−	−	−
22	− 0.5	4.2	− 4.3	− 5.4	3.7	64	987.2	10.1	1.1	4.1	7	−	−	−
23	0.6	4.3	− 3.8	− 7.3	4.4	70	979.0	7.0	2.6	4.9	10	−	−	−
24	2.5	7.6	− 1.7	− 2.9	5.2	73	972.3	3.9	6.5	3.0	5	0.0	−	−
25	0.6	4.2	− 0.3	− 2.6	5.8	91	967.2	−	7.5	3.4	8	6.9	−	−
26	1.7	4.7	− 0.7	− 1.5	5.2	76	968.6	5.7	6.5	6.5	9	0.7	2	.
27	5.2	8.7	− 0.9	− 1.7	5.7	75	968.6	7.2	6.1	5.9	10	0.3	1	.
28	8.1	12.0	4.3	1.6	8.1	76	966.0	1.8	6.5	5.5	10	4.3	−	−
29	4.0	7.0	− 0.1	0.2	6.6	82	970.5	2.1	6.0	4.6	7	7.2	1	.
30	3.5	5.2	1.1	− 1.5	7.4	94	975.4	−	8.0	2.8	4	5.9	−	−
31	6.3	11.2	2.2	3.4	9.0	94	970.7	1.9	7.5	2.9	7	0.4	−	−

NOWY SĄCZ

DNI	TEMPERATURA POWIETRZA				PRĘŻNOŚĆ PARY WODNEJ	WILGOTNOŚĆ WZGLĘDNA	CIŚNIENIE ATMOSFERYCZNE	USŁONECZNIENIE	ZACHMURZENIE	WIATR		OPAD	ŚNIEG	
	T	Max	Min	T_g	e	U	P	S	N	v	v_{max}	R_d	s_k	s_g
1	1.8	8.4	− 2.4	− 3.8	4.8	70	982.2	8.0	2.5	0.9	3	−	−	−
2	2.0	10.7	− 3.9	− 4.1	5.0	74	979.7	4.2	1.9	0.4	2	−	−	−
3	4.6	13.5	− 1.2	− 1.7	5.9	72	978.0	6.8	1.6	0.0	0	−	−	−
4	8.0	15.2	0.8	− 0.1	6.7	66	974.3	7.9	1.1	1.6	4	−	−	−
5	8.0	17.2	0.0	− 2.0	6.8	66	975.9	8.2	2.6	0.8	4	−	−	−
6	7.0	12.6	3.4	2.2	7.6	77	982.0	0.8	7.1	0.0	0	−	−	−
7	6.4	13.2	1.4	− 0.5	7.4	80	981.6	3.9	5.8	0.4	2	−	−	−
8	8.1	15.3	2.8	− 0.4	7.5	73	976.9	3.6	3.9	0.1	1	−	−	−
9	8.2	19.3	− 0.7	− 2.1	7.2	71	972.6	6.3	2.8	0.6	3	−	−	−
10	10.8	19.6	1.7	− 2.8	7.1	64	969.6	8.6	2.0	0.9	3	−	−	−
11	8.3	16.0	3.6	− 0.1	8.2	76	976.5	1.7	6.0	0.6	4	−	−	−
12	8.1	16.1	1.4	− 2.8	8.3	79	978.8	3.5	5.0	0.1	1	1.6	−	−
13	6.7	11.7	4.7	3.9	8.6	88	979.1	0.1	7.8	1.8	3	−	−	−
14	5.7	12.0	3.1	1.8	7.1	78	980.4	6.2	5.6	3.0	5	−	−	−
15	8.6	13.7	2.8	− 0.9	7.8	69	977.1	4.4	5.9	1.5	3	−	−	−
16	7.0	12.3	3.1	− 0.6	7.8	80	976.4	5.0	6.3	0.4	3	3.6	−	−
17	3.4	6.2	1.2	− 0.1	7.4	95	975.2	−	8.0	0.3	1	5.4	−	−
18	3.5	7.7	0.6	− 1.1	7.0	89	976.6	2.9	7.1	0.1	1	0.3	−	−
19	7.0	14.8	2.6	1.6	7.8	79	980.1	9.6	6.8	0.5	3	0.0	−	−
20	5.0	8.8	4.1	1.5	7.6	87	981.1	−	8.0	2.1	7	−	−	−
21	− 0.4	5.4	− 2.8	− 5.9	3.8	65	988.0	6.8	5.8	2.4	4	−	−	−
22	− 0.2	4.5	− 3.8	− 7.3	3.8	65	985.9	7.7	3.6	0.6	2	−	−	−
23	0.6	6.0	− 4.5	− 8.3	4.4	72	975.7	2.1	5.4	1.0	5	−	−	−
24	3.1	7.1	− 0.6	− 4.1	5.8	77	969.3	1.8	7.4	0.4	3	1.0	−	−
25	2.0	6.0	− 0.5	− 1.6	5.8	83	966.2	3.3	7.5	2.1	6	5.4	−	−
26	1.7	5.3	− 1.7	− 4.3	5.1	75	967.3	3.9	7.5	3.6	6	2.0	1	.
27	2.6	7.5	− 1.4	− 4.0	6.0	82	966.9	3.6	6.9	2.0	8	1.0	2	.
28	7.4	13.2	0.0	− 3.1	7.6	76	961.6	2.3	5.9	2.9	5	1.7	−	−
29	4.7	10.6	2.3	0.2	6.0	71	968.4	0.9	6.5	1.5	5	0.5	−	−
30	1.8	5.5	− 0.6	− 2.6	6.5	94	973.0	−	7.8	0.5	2	9.3	1	.
31	4.1	6.8	1.6	0.6	7.8	95	969.2	−	8.0	0.6	2	0.6	−	−

Tablica II

LESKO

Marzec 1975

DZIEŃ	TEMPERATURA POWIETRZA				PRĘŻNOŚĆ PARY WODNEJ	WILGOTNOŚĆ WZGLĘDNA	CIŚNIENIE ATMOSFERYCZNE	USŁONECZNIENIE	ZACHMURZENIE	WIATR		OPAD	ŚNIEG	
	T	Max	Min	T_0	e	U	P	S	N	v	v_{max}	R_d	h_s	s_s
1	1.6	7.8	− 1.1	− 4.0	4.1	61	972.5	6.2	5.0	3.4	5	−	−	−
2	3.0	12.0	− 4.6	− 6.7	4.5	63	970.7	8.1	1.0	2.5	7	−	−	−
3	5.3	15.3	− 2.0	− 4.2	6.0	66	969.3	8.3	1.6	2.8	7	−	−	−
4	7.7	19.8	− 2.8	− 1.2	6.8	66	966.4	4.5	1.9	3.8	8	−	−	−
5	7.7	15.2	− 0.2	− 2.5	6.0	61	968.3	8.4	2.0	4.6	9	−	−	−
6	5.5	15.8	− 0.2	− 2.5	6.8	73	973.5	4.3	3.1	2.9	7	−	−	−
7	6.7	19.4	1.4	− 1.0	7.2	75	972.6	6.0	2.8	2.3	6	−	−	−
8	8.0	14.8	1.5	− 1.4	7.8	74	968.6	7.3	1.8	2.8	9	−	−	−
9	10.4	21.4	1.6	− 1.2	6.8	60	964.7	8.7	1.4	2.1	3	−	−	−
10	10.9	21.9	3.0	− 0.5	6.5	55	961.2	9.1	2.3	1.4	4	−	−	−
11	7.3	13.5	1.7	− 0.5	7.9	77	967.2	0.3	5.1	1.6	3	0.0	−	−
12	6.8	15.4	0.7	− 1.8	8.3	79	969.8	3.4	5.3	1.3	3	10.4	−	−
13	9.5	11.4	2.9	2.5	8.5	98	970.7	−	8.0	3.4	7	4.3	−	−
14	4.4	8.5	2.1	0.2	6.6	79	972.5	7.2	4.9	3.4	5	−	−	−
15	6.8	9.5	1.2	− 1.0	7.8	79	969.8	1.0	4.3	3.8	7	2.0	−	−
16	6.7	10.6	3.7	1.2	7.9	82	967.6	3.4	6.1	2.6	7	−	−	−
17	5.0	9.6	1.7	− 0.5	7.9	91	966.8	1.7	6.4	1.9	4	2.0	−	−
18	3.2	8.0	0.8	0.7	7.5	97	967.2	−	6.8	1.5	3	2.4	−	−
19	3.4	12.8	1.5	0.5	7.5	86	971.3	6.2	5.9	0.8	3	−	−	−
20	4.3	8.2	2.1	0.1	7.3	88	971.1	0.2	7.2	3.6	8	−	−	−
21	1.6	4.8	− 3.7	− 5.0	3.7	67	976.7	3.6	5.3	5.6	8	0.2	−	−
22	1.8	3.5	− 5.2	− 6.3	3.4	69	975.2	10.1	2.0	2.4	5	−	−	−
23	1.0	6.4	− 4.4	− 7.4	4.1	63	966.4	6.5	5.3	2.9	7	−	−	−
24	3.5	8.1	− 1.2	− 3.4	5.3	69	960.1	2.7	6.9	2.3	4	0.4	−	−
25	0.7	5.0	0.0	− 1.6	5.9	92	956.2	−	7.6	1.9	4	3.0	1	.
26	1.1	5.0	− 1.0	− 1.8	5.0	77	957.9	3.2	7.1	6.4	9	1.0	1	.
27	3.5	8.5	− 1.0	2.0	5.6	75	957.7	6.5	6.5	5.8	9	1.1	2	.
28	7.5	9.4	4.8	3.2	8.2	79	955.1	0.4	7.0	7.3	9	6.6	−	.
29	2.7	8.7	0.1	− 0.9	6.4	87	959.5	1.2	6.4	2.6	6	9.9	10	2.5
30	1.7	4.4	− 0.8	− 3.2	6.7	96	965.7	−	7.9	0.9	5	6.2	5	.
31	7.8	20.1	2.1	1.9	9.8	87	959.8	4.3	6.8	3.1	8	0.8	−	−

KAKOPEŃ

DZIEŃ	TEMPERATURA POWIETRZA				PRĘŻNOŚĆ PARY WODNEJ	WILGOTNOŚĆ WZGLĘDNA	CIŚNIENIE ATMOSFERYCZNE	USŁONECZNIENIE	ZACHMURZENIE	WIATR		OPAD	ŚNIEG	
	T	Max	Min	T_0	e	U	P	S	N	v	v_{max}	R_d	h_s	s_s
1	− 0.8	9.2	− 9.2	−20.6	2.9	52	914.3	6.4	0.8	1.1	3	−	20	3.4
2	1.1	9.3	− 5.9	−14.9	3.3	55	914.6	6.3	1.6	0.8	1	−	15	3.6
3	3.5	11.8	− 2.6	− 9.1	4.6	62	913.3	4.9	2.3	0.7	2	−	12	4.1
4	4.4	12.1	− 2.8	− 9.6	4.7	60	909.9	4.5	2.0	2.8	7	−	10	4.6
5	6.4	11.7	1.6	− 5.6	5.6	80	912.0	7.6	2.3	1.6	4	−	9	3.4
6	4.3	9.4	1.0	− 3.7	6.5	78	917.5	2.0	7.8	0.3	1	−	7	3.4
7	3.5	7.3	0.5	− 4.1	6.4	88	916.8	2.9	4.3	0.5	2	−	4	−
8	7.0	11.5	1.0	− 3.5	5.5	56	912.3	4.5	4.0	2.9	6	−	−	−
9	8.4	15.3	1.4	− 2.2	5.4	53	909.4	3.4	4.4	3.1	8	−	−	−
10	7.8	13.7	1.7	− 2.4	6.0	58	906.2	7.9	3.5	1.8	8	−	−	−
11	5.0	11.7	1.1	− 2.6	6.9	88	913.1	2.1	5.6	0.6	3	0.2	−	−
12	5.2	12.2	0.3	− 3.5	6.8	80	914.3	2.9	5.8	0.4	3	1.6	−	−
13	4.2	6.8	3.2	0.9	7.8	92	913.5	0.7	7.6	1.5	5	0.1	−	−
14	5.0	10.0	0.2	− 4.1	6.9	80	910.8	2.6	6.5	1.8	5	0.4	−	−
15	5.6	10.4	3.5	0.9	6.2	68	912.9	3.7	6.1	2.8	5	0.0	−	−
16	3.4	7.4	0.9	− 2.1	6.4	82	911.6	4.3	6.4	0.6	3	4.4	−	−
17	0.8	2.6	− 0.5	− 1.1	6.2	96	909.3	−	8.0	1.8	3	4.3	−	−
18	− 0.3	3.0	− 2.5	− 2.7	5.7	96	910.7	−	8.3	0.6	3	0.0	2	−
19	2.9	10.3	− 3.0	− 4.3	5.4	76	916.3	3.9	6.1	0.9	3	0.0	−	−
20	5.1	7.0	1.9	− 2.2	6.8	89	915.8	0.1	7.3	1.8	4	0.9	−	−
21	− 3.9	2.9	− 6.3	− 7.6	3.2	78	920.3	4.6	5.5	3.8	5	0.0	−	−
22	− 3.6	− 0.5	− 6.8	− 8.8	2.7	58	918.1	6.3	5.8	2.6	5	0.0	−	−
23	− 2.5	1.4	− 5.9	− 7.1	3.8	75	908.8	2.7	6.0	0.5	3	0.0	−	−
24	− 1.5	1.4	− 5.1	− 7.3	4.9	90	903.7	0.2	7.6	0.1	1	7.7	−	−
25	− 1.9	0.5	− 3.8	− 5.1	4.9	89	901.2	0.8	6.5	2.5	5	4.3	15	0.9
26	− 1.7	1.3	− 5.6	− 7.6	3.6	68	902.2	3.4	7.4	2.5	5	0.7	17	1.4
27	0.7	4.6	− 3.2	−10.1	4.8	75	901.7	4.9	6.8	2.5	5	0.1	18	1.5
28	3.2	6.8	0.0	− 1.2	6.1	78	897.6	3.0	6.4	4.3	7	11.0	4	.
29	0.3	7.9	− 1.6	− 3.2	4.4	72	903.7	3.9	5.4	2.8	6	1.8	2	.
30	− 1.0	0.4	− 3.1	− 5.7	5.3	94	906.4	−	8.8	1.1	2	14.8	4	.
31	3.3	12.5	− 0.8	− 1.3	7.0	90	903.7	3.5	7.3	1.9	8	1.4	4	3.2

KASPROWY WIERCH

DZIEŃ	TEMPERATURA POWIETRZA				PRĘŻNOŚĆ PARY WODNEJ	WILGOTNOŚĆ WZGLĘDNA	CIŚNIENIE ATMOSFERYCZNE	USŁONECZNIENIE	ZACHMURZENIE	WIATR		OPAD	ŚNIEG	
	T	Max	Min	T_0	e	U	P	S	N	v	v_{max}	R_d	h_s	s_s
1	− 5.0	− 1.3	− 9.8	.	2.1	44	795.3	9.4	2.4	6.1	8	−	134	.
2	− 0.1	1.3	− 2.0	.	1.9	82	795.1	6.7	3.1	6.1	8	−	131	.
3	0.4	4.8	− 1.1	.	3.4	53	794.5	7.7	3.5	4.6	8	−	130	.
4	− 2.4	0.8	− 3.7	.	3.9	77	790.6	8.5	4.3	14.5	25	−	125	4.1
5	− 5.6	− 1.5	− 6.2	.	4.8	95	792.7	2.6	5.1	15.0	22	8.2	122	3.8
6	− 2.6	− 2.0	− 3.2	.	4.9	96	797.1	−	7.8	7.0	9	1.2	120	.
7	− 3.4	− 2.1	− 5.0	.	4.4	92	796.1	2.0	6.9	5.9	14	0.8	120	.
8	− 2.0	− 0.4	− 3.6	.	4.9	93	792.9	4.3	6.5	13.3	17	−	120	.
9	1.2	3.4	+ 2.0	.	4.4	68	790.4	5.9	6.1	13.4	17	−	117	.
10	1.1	3.8	0.1	.	4.9	74	789.0	6.6	4.5	6.8	14	0.0	115	3.3
11	− 0.1	2.0	− 1.2	.	5.3	88	794.2	3.2	5.3	2.4	5	0.8	112	3.7
12	− 0.6	1.5	− 1.6	.	5.2	89	795.1	2.1	6.1	2.3	5	3.4	111	.
13	− 3.0	− 0.4	− 4.2	.	4.8	88	793.2	1.1	7.9	2.8	6	0.6	117	.
14	− 1.9	1.7	− 4.9	.	4.9	93	793.3	1.8	6.1	12.4	18	10.8	112	.
15	− 3.9	0.4	− 4.4	.	4.5	97	791.7	−	7.9	9.8	16	7.3	116	3.6
16	− 4.2	− 2.8	− 5.0	.	4.3	96	791.2	3.6	6.9	4.4	8	4.1	123	.
17	− 4.7	− 2.5	− 6.0	.	4.2	97	788.3	−	7.8	1.3	3	3.3	128	.
18	− 5.8	− 4.4	− 5.8	.	3.8	96	789.3	−	7.1	3.1	8	1.1	125	.
19	− 4.2	− 2.3	− 7.2	.	3.6	83	794.0	4.3	7.1	7.5	9	0.5	125	.
20	− 3.1	0.3	− 5.2	.	4.7	96	794.1	0.4	7.9	5.6	9	2.4	126	4.2
21	−12.9	− 5.2	−14.7	.	1.7	76	794.0	4.2	5.4	10.0	12	2.5	125	.
22	−13.7	− 9.8	−16.5	.	1.8	89	792.5	6.3	5.3	5.5	9	0.2	128	.
23	−10.9	− 7.8	−15.5	.	2.4	87	785.9	−	6.9	3.6	6	3.0	127	.
24	− 8.9	− 7.1	−11.7	.	2.9	91	782.2	−	7.8	2.6	4	9.5	130	.
25	−10.7	− 8.2	−12.4	.	2.4	90	779.5	4.9	6.9	3.8	6	6.9	138	3.8
26	−11.6	− 8.9	−14.6	.	2.3	90	780.1	0.4	7.6	10.3	13	12.3	145	.
27	− 8.2	− 5.9	−13.7	.	3.0	88	780.8	5.0	6.8	11.1	14	8.8	155	.
28	− 5.8	− 2.0	− 8.9	.	4.7	97	778.4	−	8.0	14.4	17	23.7	150	.
29	− 7.7	− 2.1	− 9.3	.	3.2	93	782.6	1.4	6.5	4.5	11	4.5	151	.
30	− 4.0	− 0.7	−10.1	.	4.5	95	786.0	−	7.6	9.8	12	15.6	150	.
31	1.1	3.3	− 0.7	.	5.9	91	785.3	4.2	7.1	13.6	18	5.8	148	3.8

TABLICA III

WYNIKI MIESIĘCZNE SPOSTRZEŻEŃ STACJI METEOROLOGICZNYCH

МЕСЯЧНЫЕ РЕЗУЛЬТАТЫ НАБЛЮДЕНИЙ МЕТЕОРОЛОГИЧЕСКИХ СТАНЦИЙ

MONTHLY RESULTS OF OBSERVATIONS AT METEOROLOGICAL STATIONS

Nr	STACJA	TEMPERATURA POWIETRZA T											LICZBA DNI					
		1	7	13	19	Dies	$\overline{Max}$	$\overline{Min}$	Max abs.	Data	Min abs.	Data	Min $<-10°$	Min $<0°$	Max $<-10°$	Max $<0°$	Max $>15°$	Max $>25°$
2	Łeba	1.8	1.2	5.0	3.1	2.9	6.2	0.1	13.9	4	- 6.1	22	-	12	-	-	-	-
3	Hel	2.1	1.4	5.7	3.6	3.3	6.5	0.9	11.8	6	- 2.7	22 25 31	-	7	-	-	-	-
4	Ustka	2.3	1.5	5.0	3.9	3.3	6.2	1.0	14.1	4	- 4.1	22	-	9	-	-	-	-
5	Lębork	1.6	0.7	6.1	4.0	3.2	7.4	- 0.2	16.4	10	- 6.2	22	-	13	-	-	1	-
9	Gdańsk-Rębiechowo	1.2	- 0.1	4.8	3.0	2.3	5.9	- 0.9	13.6	10	- 6.1	27	-	19	-	-	-	-
19	Koszalin-Zegrze	0.8	- 0.2	5.7	3.2	2.6	7.1	- 1.4	19.8	10	- 9.1	22	-	20	-	-	1	-
14	Kołobrzeg	2.1	1.3	5.5	4.0	3.3	6.4	0.6	14.5	4	- 3.6	22	-	14	-	-	-	-
15	Elbląg	2.9	1.8	6.7	4.8	4.1	7.8	1.2	16.4	10	- 4.2	22	-	9	-	-	1	-
18	Suwałki	1.3	0.3	5.4	3.3	2.6	6.7	- 0.6	16.1	11	- 4.8	22	-	17	-	-	2	-
20	Kętrzyn	1.8	0.9	6.3	4.0	3.4	7.5	0.0	16.5	11	- 5.2	21	-	14	-	-	2	-
25	Świnoujście	2.2	1.7	4.8	3.5	3.1	6.1	0.9	13.1	4	- 3.2	31	-	11	-	-	-	-
26	Mikołajki	1.6	0.8	5.5	3.5	3.0	7.0	0.1	15.8	11	- 4.2	21	-	18	-	-	1	-
27	Resko	1.2	0.4	5.8	3.8	3.0	7.2	- 0.6	17.9	10	- 6.5	22	-	17	-	-	1	-
29	Olsztyn-Dajtki	1.8	0.7	6.0	4.4	3.3	7.5	0.1	14.9	10	- 4.9	21	-	16	-	-	-	-
31	Szczecinek	0.9	- 0.2	5.3	3.6	2.5	6.9	- 1.1	19.0	10	- 5.9	22	-	20	-	-	1	-
33	Chojnice	1.0	0.2	4.7	3.5	2.5	6.4	- 0.6	17.9	10	- 5.1	27	-	18	-	-	1	-
42	Szczecin-Dąbie	1.5	1.0	6.5	4.2	3.4	7.8	- 0.4	16.4	10	- 5.6	22	-	17	-	-	1	-
47	Piła	0.5	0.0	6.0	3.8	2.7	7.6	- 1.3	17.9	10	- 7.7	2	-	20	-	-	1	-
51	Białystok	1.6	0.7	6.7	3.7	3.4	7.9	- 0.3	18.8	10	- 4.4	25	-	17	-	-	2	-
49	Bydgoszcz	1.2	0.3	6.4	4.2	3.2	8.0	- 0.5	17.8	10	- 6.1	2	-	15	-	-	1	-
50	Mława	1.8	0.9	6.5	4.0	3.4	7.8	0.1	15.6	11	- 4.4	21	-	17	-	-	2	-
52	Ostrołęka	2.3	1.3	7.2	4.8	4.1	8.6	0.6	17.0	11	- 4.3	22	-	13	-	-	2	-
54	Toruń	1.5	0.9	6.9	4.4	3.6	8.5	0.1	17.2	10	- 6.3	2	-	14	-	-	2	-
61	Gorzów Wlkp	1.8	0.7	6.0	4.9	3.4	7.7	- 0.1	19.0	10	- 4.8	22	-	16	-	-	1	-
68	Płock-Radziwie	2.5	1.6	7.7	5.4	4.4	9.0	1.0	18.2	10	- 3.5	22	-	10	-	-	2	-
70	Poznań-Ławica	1.8	1.4	6.8	4.8	3.8	8.1	0.5	19.6	10	- 5.3	22	-	14	-	-	1	-
72	Słubice	1.0	0.7	7.2	4.7	3.5	8.9	- 0.6	19.5	10	- 7.4	22	-	19	-	-	2	-
78	Kozo	2.6	1.7	7.1	5.2	4.2	8.7	1.0	16.4	10	- 3.2	22	-	11	-	-	1	-
79	Siedlce	2.1	1.3	8.0	4.9	4.3	9.2	0.4	16.9	10	- 4.4	22	-	15	-	-	2	-
80	Warszawa-Okęcie	2.2	1.6	8.1	5.3	4.5	9.6	0.5	18.7	10	- 4.2	22	-	13	-	-	2	-
85	Terespol	2.3	1.0	7.8	4.9	4.2	9.1	0.2	17.9	10	- 3.6	21 22	-	16	-	-	1	-
90	Zielona Góra	2.9	2.1	6.4	5.0	4.2	8.2	1.1	20.4	10	- 4.5	22	-	12	-	-	2	-
91	Leszno-Strzyżewice	1.8	1.4	7.5	4.6	4.0	9.0	0.2	20.1	10	- 5.8	22	-	13	-	-	2	-
97	Kalisz	2.2	1.3	7.3	5.1	4.1	8.8	0.6	17.9	10	- 4.7	22	-	10	-	-	3	-
98	Łódź-Lublinek	2.4	1.5	7.1	5.2	4.2	9.0	0.5	19.7	10	- 4.8	22	-	10	-	-	3	-
105	Włodawa	1.9	0.9	7.7	5.1	4.1	9.2	0.0	17.8	10	- 4.3	21	-	18	-	-	1	-
112	Sulejów	1.8	0.9	7.6	5.1	4.0	9.1	0.3	18.9	10	- 4.6	2	-	11	-	-	3	-
115	Lublin-Radawiec	2.3	1.2	7.1	4.4	3.9	8.7	0.3	15.7	10	- 5.0	22	-	13	-	-	1	-
116	Legnica	2.6	1.7	7.5	5.0	4.4	9.0	0.8	18.5	10	- 4.1	22	-	11	-	-	2	-
114	Wieluń	2.4	1.9	8.0	5.3	4.6	9.6	0.8	18.9	10	- 6.1	22	-	11	-	-	3	-
117	Zgorzelec	2.0	1.6	6.6	4.6	3.9	8.4	0.3	19.5	10	- 5.6	22	-	16	-	-	2	-
120	Wrocław-Strachowice	2.1	1.3	8.1	4.9	4.4	9.5	- 0.2	19.8	10	- 7.5	2	-	14	-	-	4	-
127	Jelenia Góra	0.8	0.7	6.4	3.2	3.0	7.9	- 1.1	18.6	10	- 7.9	22	-	21	-	-	2	-
131	Kielce	1.5	1.1	7.4	4.4	3.8	8.7	0.0	17.5	10	- 6.0	2	-	13	-	-	3	-
130	Częstochowa	2.6	1.8	7.5	5.2	4.4	8.8	1.2	19.9	10	- 5.0	22	-	11	-	-	3	-
136	Śnieżka	- 4.1	- 4.6	- 3.7	- 3.8	- 4.1	- 3.9	- 5.8	4.4	10	-13.0	21	8	29	-	20	-	-
139	Zamość	1.9	1.0	8.8	4.6	4.4	10.1	- 0.4	17.9	10	- 6.5	2	-	18	-	-	4	-
138	Sandomierz	2.7	1.8	7.8	5.5	4.5	9.3	0.9	18.5	9	- 4.1	22	-	11	-	-	2	-
141	Opole	2.8	2.1	8.4	5.8	4.9	9.8	1.3	19.4	10	- 5.8	22	-	11	-	-	4	-
151	Kłodzko	1.6	0.3	6.3	4.2	3.2	7.9	- 0.6	17.1	9	- 8.7	1	-	17	-	-	2	-
165	Katowice	2.5	1.7	8.4	5.2	4.6	9.7	0.5	19.3	10	- 5.5	22	-	13	-	-	6	-
170	Rzeszów-Jasionka	2.6	1.9	8.9	5.7	5.0	10.4	0.6	20.3	9	- 5.6	23	-	11	-	-	7	-
171	Racibórz	2.8	2.2	8.8	6.0	5.0	10.2	1.3	19.6	9	- 4.4	22	-	10	-	-	5	-
173	Kraków-Balice	1.8	1.0	8.2	5.0	4.2	9.9	0.1	19.6	10	- 4.3	2	-	12	-	-	5	-
176	Tarnów	3.3	3.2	9.0	5.9	5.6	10.6	1.6	19.1	10	- 6.0	22	-	8	-	-	8	-
185	Aleksandrowice	3.2	2.6	7.7	5.2	4.8	9.1	1.2	19.6	9	- 6.6	22	-	13	-	-	4	-
186	Przemyśl	3.7	2.1	8.6	6.6	5.4	10.3	1.3	18.2	9	- 4.5	22	-	10	-	-	7	-
199	Nowy Sącz	2.4	1.3	9.2	6.3	5.0	11.0	0.6	19.6	10	- 4.5	23	-	12	-	-	7	-
207	Lesko	2.7	1.3	9.0	6.0	4.9	11.0	0.3	21.5	10	- 5.2	22	-	12	-	-	6	-
220	Zakopane	0.2	- 0.4	5.9	2.6	2.4	7.5	- 1.7	15.3	9	- 9.2	1	-	17	-	1	1	-
224	Kasprowy Wierch	- 4.8	- 5.3	- 3.6	- 4.1	- 4.4	- 1.8	- 6.6	4.3	3	-16.5	22	8	30	-	20	-	-

Nr	STACJA	CIŚNIENIE ATMOSFERYCZNE P						PRĘŻNOŚĆ PARY WODNEJ e					WILGOTNOŚĆ WZGLĘDNA U							LICZBA DNI	
		P_m	Max	Data	Min	Data	$P_{o,m}$	1	7	13	19	Dies	1	7	13	19	Dies	Min	Data	min < 40%	o godz. 13 > 80%
2	Łeba	1009.7	1032.8	21	986.3	29	1010.1	6.2	6.0	6.7	6.6	6.4	89	90	77	86	85	48	24	-	16
3	Hel	1010.9	1033.1	21	988.6	29	1011.2	6.5	6.2	6.9	6.8	6.7	91	91	74	86	85	47	21	-	9
4	Ustka	1009.6	1033.1	21	985.6	29	1010.6	6.2	6.1	6.4	6.5	6.3	86	88	74	79	82	39	24	1	15
5	Lębork	1008.1	1031.0	21	985.1	29	1010.8	6.2	5.8	7.0	6.7	6.4	89	90	74	82	83	45	24	-	12
9	Gdańsk-Rębiechowo	993.9	1015.8	21	971.6	29	1011.2	6.0	5.6	6.5	6.6	6.2	90	93	74	86	85	45	22	-	11
10	Koszalin-Zegrze	1001.4	1023.8	21	978.8	29	1010.5	6.0	5.6	6.4	6.4	6.1	90	92	72	82	83	34	2	2	13
14	Kołobrzeg	1009.8	1033.3	21	985.7	28	1010.5	6.4	6.2	6.9	6.7	6.6	89	91	76	82	84	47	22	-	14
15	Elbląg	1005.7	1026.5	21	985.1	28	1011.0	6.3	6.0	6.7	6.8	6.5	83	85	68	78	78	41	30	-	5
18	Suwałki	989.9	1007.4	14	968.5	27	1012.5	5.9	5.7	6.1	6.1	6.0	87	89	68	78	80	37	14	1	8
20	Kętrzyn	998.2	1016.5	21	978.3	27	1011.9	6.1	5.8	6.2	6.4	6.2	86	88	64	78	78	34	21	5	7
25	Świnoujście	1009.8	1032.9	21	984.4	28	1010.5	6.4	6.3	6.8	6.9	6.6	89	90	79	87	86	47	24	-	16
26	Mikołajki	995.7	1013.0	21	975.7	27	1012.0	6.2	5.8	6.5	6.5	6.3	89	90	71	82	82	35	22	2	10
27	Resko	1003.7	1026.4	21	980.7	28 29	1010.7	6.1	5.8	6.7	6.5	6.3	90	92	73	79	83	45	20 21	-	12
29	Olsztyn-Dajtki	996.6	1013.4	21	975.2	29	1011.5	6.2	5.8	6.5	6.7	6.3	87	89	69	79	81	41	30	-	8
31	Szczecinek	992.9	1014.4	21	970.6	28	1010.8	5.8	5.5	6.3	6.2	6.0	88	91	71	78	82	39	21 22	2	12
33	Chojnice	988.8	1009.5	21	967.1	28	1010.7	6.1	5.8	6.8	6.6	6.3	91	93	78	82	86	44	10	-	15
42	Szczecin-Dąbie	1009.6	1032.7	21	985.2	28	1010.0	6.2	6.1	7.0	6.7	6.5	89	91	72	81	83	40	21	-	9
47	Piła	1001.7	1022.8	21	979.4	28	1010.9	5.8	5.7	6.7	6.4	6.2	90	93	71	79	83	38	22	1	11
51	Białystok	993.3	1010.0	14	968.4	27	1012.0	6.3	5.9	6.4	6.5	6.3	89	90	66	80	81	40	11	-	7
49	Bydgoszcz	1002.1	1022.9	21	980.6	28	1011.1	6.1	5.8	6.7	6.8	6.4	89	91	69	80	83	38	30	1	6
50	Mława	993.0	1011.0	21	973.8	28	1011.4	6.2	6.0	6.9	6.9	6.5	86	90	70	83	83	37	22	1	7
52	Ostrołęka	1000.0	1016.6	21 22	976.9	26	1011.9	6.3	5.9	6.4	6.6	6.3	85	86	62	75	77	30	22	2	3
54	Toruń	1002.3	1022.5	21	981.5	28	1011.0	6.1	5.9	6.7	6.9	6.4	86	90	68	81	81	37	30	1	7
61	Gorzów Wlkp	1001.2	1022.8	21	978.4	28	1010.3	6.2	6.0	6.7	6.5	6.4	88	92	72	75	81	34	20 21	3	10
68	Płock-Radziwie	1003.0	1021.6	21	982.5	26	1010.8	6.8	6.5	7.6	7.7	7.2	92	93	72	84	85	38	21	1	9
70	Poznań-Ławica	999.6	1019.8	21	978.1	28	1011.0	6.2	6.1	6.7	6.7	6.5	87	89	68	77	80	34	10	2	8
72	Słubice	1006.8	1028.3	21	983.4	28	1009.8	6.0	6.0	7.1	6.4	6.4	89	92	69	74	81	42	21	-	6
78	Koło	996.4	1015.4	21	976.6	28	1011.0	6.5	6.2	7.0	6.9	6.7	86	89	68	77	80	41	30	-	8
79	Siedlce	993.4	1008.3	14	971.7	26	1011.8	6.3	6.1	6.8	6.9	6.5	87	90	62	77	78	39	21 22	2	2
80	Warszawa-Okęcie	998.3	1015.1	22	977.8	26	1011.5	6.3	6.2	7.0	7.0	6.6	86	89	63	76	78	33	22	1	5
85	Terespol	995.2	1011.1	14	974.4	27	1012.2	6.5	6.1	7.1	7.0	6.7	90	92	66	79	81	39	22	1	3
90	Zielona Góra	989.1	1009.6	21	968.5	28	1010.5	6.2	6.0	6.3	6.3	6.2	81	83	57	71	75	26	10	2	12
91	Leszno-Strzyżewice	988.9	1018.7	21	977.9	28	1010.3	6.4	6.2	6.8	6.7	6.5	90	90	65	78	80	33	24	4	8
97	Kalisz	992.9	1012.0	21	960.1	30	1010.8	6.5	6.3	7.0	7.0	6.7	89	92	69	78	81	43	30	-	8
98	Łódź-Lublinek	987.8	1005.3	21	968.9	26	1010.9	6.4	6.2	6.8	6.8	6.6	87	90	68	76	79	35	10	2	9
105	Włodawa	990.4	1005.1	14	971.3	27	1012.1	6.4	6.1	7.2	7.1	6.7	89	93	68	79	82	43	21	-	6
112	Sulejów	987.8	1004.3	21 22	970.0	28	1011.1	6.5	6.1	7.3	7.1	6.8	91	93	69	80	83	40	2	-	10
115	Lublin-Radawiec	982.1	995.9	22	964.3	26	1011.6	6.5	6.2	7.4	7.0	6.8	88	91	72	82	83	53	21 22	-	8
116	Legnica	995.4	1014.8	21	975.2	28	1010.7	6.5	6.3	7.5	7.3	6.9	87	89	71	83	82	42	2	-	9
114	Wieluń	986.5	1004.4	21	968.1	28	1010.8	6.5	6.3	6.9	6.9	6.7	88	88	64	77	78	37	24	3	6
117	Zgorzelec	985.8	1005.0	21	965.4	28	1010.4	6.5	6.4	6.8	6.6	6.6	.	91	70	77	-	32	10	1	12
120	Wrocław-Strachowice	995.7	1014.8	21	976.1	28	1010.6	6.3	6.1	6.9	7.0	6.6	88	89	64	79	79	36	30	3	8
127	Jelenia Góra	968.6	987.0	21	949.7	28	1010.6	5.7	5.5	6.1	5.9	5.9	86	85	64	76	77	33	10	6	9
131	Kielce	980.0	995.2	21	962.1	28	1012.3	6.3	6.1	7.0	6.8	6.6	90	90	68	80	82	36	2	2	9
130	Częstochowa	975.8	992.1	21	958.5	28	1011.8	6.5	6.3	6.3	6.8	6.5	86	88	61	76	78	25	2	2	3
136	Śnieżka	827.1	838.2	22	810.8	28	.	4.1	3.9	4.1	4.2	4.1	87	87	86	89	88	36	2	2	24
139	Zamość	985.6	998.6	14	968.8	27	1011.8	6.4	6.1	6.9	6.8	6.6	88	91	61	79	79	36	2	1	4
138	Sandomierz	985.3	999.7	22	968.7	28	1012.1	6.7	6.5	7.3	7.1	6.9	88	92	69	77	81	39	23	1	9
141	Opole	989.4	1007.2	21	971.4	28	1011.2	6.6	6.6	7.1	7.1	6.9	87	90	64	77	79	40	10	-	7
151	Kłodzko	971.9	989.2	21	954.4	28	1010.7	6.1	5.7	6.7	6.5	6.3	87	89	70	78	81	43	18	-	13
165	Katowice	976.3	992.5	21	960.0	28	1011.0	6.2	6.1	6.4	6.7	6.4	83	87	58	76	75	29	10	5	3
170	Rzeszów-Jasionka	987.3	1000.9	21	971.7	28	1012.1	7.1	6.7	7.3	7.6	7.2	94	94	66	82	83	39	2 22	2	9
171	Racibórz	987.6	1004.3	21	970.8	28	1011.3	6.6	6.4	7.3	7.1	6.9	87	88	64	75	78	41	9	-	5
173	Kraków-Balice	982.7	997.8	21	965.7	28	1011.8	6.4	6.2	7.2	7.2	6.8	91	92	66	83	83	38	4	2	6
176	Tarnów	985.8	1000.5	21	969.6	28	1011.4	6.7	6.7	7.2	7.3	7.0	86	85	64	78	78	32	10	4	6
185	Aleksandrowice	962.2	977.6	21	946.3	28	1010.4	6.3	6.2	6.9	6.9	6.7	81	82	67	78	77	37	9	2	8
186	Przemyśl	978.2	990.5	21	963.3	27	1012.4	6.8	6.4	7.0	7.1	6.9	84	89	64	72	77	31	2	2	8
199	Nowy Sącz	975.6	990.2	21 22	959.3	28	1011.6	6.5	6.2	6.9	6.8	6.6	88	90	60	71	77	31	10	2	5
207	Lesko	966.7	978.6	21	953.1	27	1012.2	6.3	6.0	6.9	6.6	6.5	84	88	62	70	76	24	9	4	7
220	Zakopane	910.4	922.6	21	895.3	28	.	5.2	5.0	5.5	5.7	5.4	82	83	60	76	74	27	2	7	6
224	Kasprowy Wierch	789.9	797.7	6	776.6	28	.	3.7	3.5	4.2	4.0	3.9	84	81	86	86	85	18	3	3	26

Nr	STACJA	PRĘDKOŚĆ WIATRU v							LICZBA PRZYPADKÓW W PRZYDZIAŁACH								LICZBA DNI		ZACHMURZENIE N					LICZBA DNI	
		1	7	13	19	Dies	Max	Data	0	>0.2	>2.4	>4.7	>7.10	>10.15	>15.20	>20	≥10	>15	1	7	13	19	Dies	◔	◕
2	Łeba	4.5	4.1	6.1	5.1	5.0	17	29	6	68	51	59	54	7	3	-	11	1	4.3	4.8	5.6	5.3	5.1	5	8
3	Hel	4.4	4.0	4.3	4.8	4.4	10	8 13 18•	8	59	68	73	40	-	-	-	7	-	4.1	5.0	4.9	5.5	4.8	5	7
4	Ustka	3.8	4.0	4.6	4.8	4.4	12	12 18 29	-	55	96	76	11	10	-	-	4	-	3.8	5.7	6.1	5.1	5.1	3	3
5	Lębork	1.5	1.6	3.0	2.0	2.0	8	29	49	108	71	18	2	-	-	-	-	-	4.0	5.2	5.9	5.2	4.9	2	7
9	Gdańsk-Rębiechowo	3.6	3.7	5.5	4.7	4.4	12	8 29	16	52	61	86	29	4	-	-	3	-	4.6	5.1	5.6	5.3	5.0	2	4
19	Koszalin-Zegrze	2.2	2.6	3.7	2.7	2.9	10	29	23	94	83	42	6	-	-	-	3	-	3.9	5.3	5.7	5.3	4.9	3	6
14	Kołobrzeg	3.4	3.5	4.7	3.8	3.9	12	18	12	70	75	67	22	2	-	-	3	-	5.1	6.2	6.2	5.5	5.6	2	7
15	Elbląg	3.1	3.3	5.0	3.8	3.8	10	18 29	12	63	88	69	16	-	-	-	2	-	5.0	5.8	5.8	5.9	5.5	3	6
18	Suwałki	4.2	4.5	6.2	4.6	5.0	13	29	7	35	79	75	48	4	-	-	3	1	4.0	5.6	6.1	5.4	5.2	2	5
20	Kętrzyn	2.7	2.8	5.1	3.8	3.7	10	15	30	59	71	64	24	-	-	-	2	-	3.8	5.6	5.6	5.3	5.0	2	7
25	Świnoujście	4.1	4.1	5.6	4.6	4.7	18	20	7	77	71	50	17	22	4	-	7	3	3.4	5.6	5.6	4.4	4.8	3	6
26	Mikołajki	2.7	3.2	4.8	3.1	3.6	10	14 29	9	75	87	59	18	-	-	-	2	-	4.2	5.4	5.6	5.3	5.1	3	6
27	Resko	1.3	1.8	3.0	1.9	2.1	8	28 29	50	111	55	29	3	-	-	-	-	-	4.3	5.6	6.3	5.5	5.4	2	8
29	Olsztyn-Dajtki	2.9	2.9	4.5	3.1	3.4	10	14	6	93	81	58	10	-	-	-	1	-	3.8	5.5	5.4	5.1	4.9	5	6
31	Szczecinek	2.5	2.5	4.2	2.7	3.0	8	12 15 29	8	111	74	52	3	-	-	-	-	-	3.7	5.6	6.3	5.6	5.3	4	5
33	Chojnice	2.9	3.0	3.7	3.1	3.1	11	29	15	99	81	44	8	1	-	-	1	-	4.1	6.1	6.5	6.5	5.7	3	11
42	Szczecin-Dąbie	3.2	3.9	5.3	3.8	4.0	10	28 29	5	56	92	79	16	-	-	-	3	-	3.9	6.0	6.3	5.0	5.2	2	8
47	Piła	3.2	3.4	5.4	3.4	3.9	10	12 29	14	78	68	64	24	-	-	-	7	-	3.8	5.9	6.4	4.7	5.1	2	10
51	Białystok	3.5	3.8	5.5	3.8	4.2	12	14	8	57	84	71	26	2	-	-	3	-	4.5	5.5	5.2	5.1	5.0	4	5
49	Bydgoszcz	2.5	2.7	4.7	3.1	3.3	12	29	40	69	57	63	17	2	-	-	2	-	3.8	5.5	6.5	5.3	5.4	3	10
50	Mława	4.0	4.5	6.4	4.6	4.9	12	8	5	37	82	82	40	2	-	-	11	-	4.0	5.8	5.6	4.9	5.2	2	10
52	Ostrołęka	2.0	2.5	4.0	2.8	2.8	8	27 29	15	113	73	45	2	-	-	-	-	-	3.9	6.1	5.7	5.1	5.1	3	7
54	Toruń	2.5	2.8	4.3	2.7	3.2	10	14	18	94	73	51	12	-	-	-	3	-	4.0	5.6	6.4	5.6	5.4	3	10
61	Gorzów Wlkp	3.9	3.8	5.5	4.2	4.5	15	28 29	4	55	86	68	30	5	-	-	5	-	4.3	5.9	6.1	5.5	5.3	2	8
68	Płock-Radziwie	2.0	2.5	3.5	2.3	2.8	9	29	26	108	68	43	3	-	-	-	-	-	4.3	6.0	6.1	6.1	5.6	2	11
70	Poznań-Ławica	3.4	3.6	5.4	3.5	4.1	13	29	17	61	54	79	26	1	-	-	4	-	3.9	5.9	5.8	4.9	5.1	4	9
72	Słubice	1.8	2.0	3.7	2.5	2.6	13	28	42	98	58	44	5	1	-	-	1	-	3.8	5.9	6.3	5.5	5.3	2	10
78	Koło	2.9	3.6	4.7	3.7	3.8	10	13 14 29	15	55	99	64	15	-	-	-	3	-	3.8	4.9	5.8	4.6	4.7	8	9
79	Siedlce	2.5	3.2	4.5	3.2	3.4	10	27	12	84	83	62	7	-	-	-	2	-	2.9	5.8	5.1	4.7	4.7	2	5
80	Warszawa-Okęcie	4.0	4.1	5.4	4.3	4.5	12	14	5	41	94	79	25	4	-	-	6	-	4.3	5.5	5.7	4.8	5.1	3	8
85	Terespol	3.5	3.5	5.1	3.9	4.0	9	14	6	60	95	69	18	-	-	-	1	-	3.1	5.2	4.7	4.5	4.3	8	3
90	Zielona Góra	2.8	3.1	4.1	2.6	3.2	11	8	7	105	72	59	4	1	-	-	3	-	3.9	5.8	6.2	5.4	5.2	3	10
91	Leszno-Strzyżewice	2.9	2.8	5.1	3.1	3.4	10	28	16	86	72	55	17	-	-	-	2	-	4.4	5.8	5.8	5.5	5.3	3	9
97	Kalisz	3.4	3.6	4.6	3.2	3.8	10	8 13 14•	14	67	85	61	21	-	-	-	7	-	3.9	5.7	5.9	5.1	5.1	4	11
98	Łódź-Lublinek	3.0	3.6	5.1	3.5	3.9	9	8 9 13•	12	71	70	69	26	-	-	-	-	-	3.9	6.0	5.9	5.0	5.2	5	11
105	Włodawa	3.0	3.3	4.3	2.9	3.4	9	14	2	102	78	55	11	-	-	-	-	-	3.4	5.8	5.8	4.5	4.7	3	5
112	Sulejów	2.8	2.7	4.8	2.9	3.3	10	13	14	93	76	50	15	-	-	-	4	-	4.5	6.2	6.4	5.1	5.4	3	10
115	Lublin-Radawiec	3.5	3.6	4.7	3.6	3.9	9	14 29	3	68	92	75	10	-	-	-	-	-	4.4	5.6	6.2	4.6	5.0	4	8
116	Legnica	3.8	4.2	4.6	3.5	4.1	10	28 29	6	53	91	85	13	-	-	-	2	-	4.4	5.4	5.5	5.6	5.3	4	11
114	Wieluń	2.2	2.2	3.1	2.0	2.4	8	26	2	159	52	34	1	-	-	-	-	-	4.9	6.5	6.5	6.1	5.8	1	13
117	Zgorzelec	•	2.9	5.1	3.1	•	•	•	•	•	•	•	•	•	•	•	•	•	•	•	•	•	•	•	•
120	Wrocław-Strachowice	2.6	2.6	4.5	2.8	3.3	11	29	21	89	65	63	9	1	-	-	2	-	4.5	5.1	5.4	5.0	5.1	4	10
127	Jelenia Góra	2.8	2.2	4.2	2.5	3.0	11	4	42	94	48	40	23	1	-	-	5	-	4.9	6.1	6.2	5.5	5.7	-	13
131	Kielce	2.8	2.8	4.9	2.8	3.3	10	14	44	61	62	68	13	-	-	-	2	-	3.3	6.2	5.8	4.6	5.1	3	10
130	Częstochowa	3.2	3.2	4.4	3.5	3.5	9	28	-	80	100	65	3	-	-	-	-	-	4.9	5.8	5.8	5.5	5.4	6	12
136	Śnieżka	15.6	15.1	13.5	14.5	14.6	36	8	4	9	17	23	31	41	72	51	28	27	6.2	6.2	6.8	6.1	6.4	1	16
139	Zamość	2.7	2.7	4.7	3.0	3.3	10	14	18	78	80	63	9	-	-	-	1	-	3.2	5.0	5.5	4.0	4.4	5	5
138	Sandomierz	4.3	4.1	5.7	4.4	4.6	12	28 29	4	45	87	76	34	2	-	-	10	-	3.9	5.5	5.5	4.6	4.9	4	10
141	Opole	2.8	2.9	4.1	3.1	3.3	10	8 20	10	94	84	51	9	-	-	-	2	-	4.1	5.0	5.6	4.7	4.8	3	9
151	Kłodzko	2.3	1.9	4.1	2.3	2.7	12	4	47	79	70	46	5	1	-	-	4	-	5.1	5.5	6.0	5.1	5.3	4	13
165	Katowice	2.7	2.7	4.6	3.0	3.4	9	8 14 26	13	83	86	53	13	-	-	-	-	-	4.2	5.8	5.9	5.2	5.2	3	8
170	Rzeszów-Jasionka	3.7	3.3	5.5	4.6	4.4	14	14	15	42	77	89	23	2	-	-	2	-	4.1	5.4	5.5	4.9	5.1	1	8
171	Racibórz	1.6	1.6	3.1	2.3	2.1	8	26	26	143	57	21	1	-	-	-	-	-	4.5	5.2	5.4	5.4	5.1	3	11
173	Kraków-Balice	2.9	2.8	4.4	3.0	3.3	10	14	37	67	71	59	14	-	-	-	3	-	5.0	5.0	5.6	5.5	5.3	3	11
176	Tarnów	2.4	2.4	3.2	2.7	2.8	9	13 14	31	106	59	40	12	-	-	-	1	-	4.3	5.5	6.1	5.2	5.1	3	9
185	Aleksandrowice	3.3	3.8	4.4	3.2	3.7	14	9	13	75	77	65	13	5	-	-	7	-	5.0	6.1	6.1	5.9	5.6	2	11
186	Przemyśl	3.2	3.2	5.3	4.0	4.2	13	14	3	84	61	66	32	2	-	-	9	-	4.3	5.2	5.0	4.1	4.8	5	6
199	Nowy Sącz	0.6	0.5	1.7	0.9	1.0	8	27	156	46	31	14	1	-	-	-	-	-	5.0	6.2	6.0	5.3	5.5	4	10
207	Leśko	2.5	1.9	4.6	3.1	3.0	9	5 8 26•	46	79	55	54	14	-	-	-	3	-	4.1	5.3	5.3	4.9	4.8	7	6
220	Zakopane	1.2	1.0	2.6	1.5	1.6	7	4 28	83	95	52	18	-	-	-	-	-	-	5.2	5.6	5.8	5.5	5.4	3	8
224	Kasprowy Wierch	8.1	7.1	7.4	8.0	7.5	22	5	20	25	32	54	48	47	20	2	18	11	6.0	5.7	6.3	6.8	6.3	-	12

Nr	STACJA	OPAD R_d						LICZBA DNI						LICZBA DNI												
		ΣR_d I dek.	ΣR_d II dek.	ΣR_d III dek.	$\Sigma R_{d,m}$	$R_{d,max}$	Data	0.0	≥0.1	≥1.0	≥5.0	≥10.0	≥20.0	●	✳	▲	≡	=	⌴	⌓	V	≈	+	+	∞	≺	⊠
2	Łeba	5.7	9.3	20.5	35.5	7.4	25	2	15	12	1	-	-	15	9	1	2	20	15	3	1	-	-	-	2	-	2
3	Hel	2.6	7.6	8.0	18.2	7.7	25	1	10	3	2	-	-	10	6	-	2	21	14	-	-	-	-	-	-	-	-
4	Ustka	4.3	13.9	19.3	37.5	6.9	28	1	15	11	2	-	-	10	8	-	3	31	14	6	-	-	-	-	4	1	2
5	Lębork	2.4	5.5	23.8	31.7	13.7	25	3	14	7	1	1	-	12	7	-	2	23	19	8	-	-	-	-	4	1	3
9	Gdańsk-Rębiechowo	0.4	7.8	18.7	25.9	16.8	25	6	8	4	2	1	-	10	7	-	8	23	9	-	-	-	-	-	4	-	4
19	Koszalin-Zegrze	1.1	21.3	18.7	41.1	10.6	26	3	13	7	4	1	-	11	9	-	6	23	20	3	-	-	-	-	4	1	4
14	Kołobrzeg	2.6	22.8	14.0	39.4	12.9	18	3	13	11	2	1	-	12	8	-	4	27	8	9	-	-	-	-	6	1	3
15	Elbląg	4.9	7.2	5.7	17.8	5.4	25	7	9	4	2	-	-	11	6	-	2	24	12	4	-	-	-	-	3	-	3
18	Suwałki	4.8	2.8	17.4	25.0	8.7	28	3	13	6	2	-	-	13	6	-	7	22	7	-	-	-	-	-	4	-	1
20	Kętrzyn	0.9	6.3	11.0	18.2	7.9	31	6	11	3	2	-	-	13	6	-	5	23	7	2	1	-	-	-	4	1	1
25	Świnoujście	1.4	15.1	11.3	27.8	6.5	28	1	15	9	1	-	-	13	8	-	4	25	7	4	-	-	-	-	3	1	3
26	Mikołajki	1.9	7.6	12.4	21.9	5.9	31	5	11	6	1	-	-	14	6	-	6	24	18	4	1	-	-	-	6	1	2
27	Resko	2.8	11.4	8.9	23.1	5.8	18	2	13	8	1	-	-	10	8	-	7	18	18	1	-	-	-	-	3	1	2
29	Olsztyn-Dajtki	2.7	15.8	13.2	31.7	10.0	18	6	11	6	2	1	-	15	6	-	7	24	13	3	1	-	-	-	3	-	4
31	Szczecinek	0.6	11.1	6.4	18.1	9.1	18	4	10	4	1	-	-	9	8	-	8	26	22	-	-	-	-	-	5	1	3
33	Chojnice	1.1	12.2	11.5	24.8	10.5	18	6	12	4	2	1	-	12	8	-	11	25	16	2	-	-	-	-	3	-	6
42	Szczecin-Dąbie	1.1	7.6	6.5	15.2	4.0	28	2	15	5	-	-	-	13	8	-	7	27	8	-	2	-	-	-	1	1	3
47	Piła	1.8	6.1	4.5	12.4	4.1	18	2	12	5	-	-	-	13	6	-	12	29	21	8	1	-	1	-	8	-	3
51	Białystok	2.3	0.4	12.7	15.4	4.7	28	5	9	5	-	-	-	13	4	-	7	26	9	2	-	-	-	1	1	-	1
49	Bydgoszcz	1.0	13.1	16.3	30.4	11.9	16	4	13	5	2	1	-	11	9	-	14	25	12	2	-	-	-	-	4	-	4
50	Mława	1.9	7.4	12.4	21.7	7.5	31	2	10	6	2	-	-	8	7	-	7	27	12	14	-	-	-	-	6	-	2
52	Ostrołęka	1.6	5.8	26.7	34.1	10.7	28	1	9	5	3	1	-	10	5	-	3	18	11	-	-	-	-	-	2	-	2
54	Toruń	3.5	9.7	13.0	26.2	5.8	18	4	10	8	1	-	-	9	7	-	7	25	14	6	-	-	-	-	4	-	2
61	Gorzów Wlkp	0.7	2.7	5.0	8.4	1.7	26	6	11	3	-	-	-	11	7	-	4	28	12	5	-	-	-	-	16	-	4
68	Płock-Radziwie	1.9	9.3	20.3	31.5	10.0	31	3	13	7	3	1	-	12	7	-	5	25	9	15	-	-	-	-	3	-	2
70	Poznań-Ławica	1.1	1.8	9.4	12.3	4.0	31	5	12	5	-	-	-	15	7	1	5	30	13	9	-	-	-	-	14	-	2
72	Słubice	1.6	5.6	8.1	15.3	4.0	26	2	12	6	-	-	-	11	5	-	7	29	20	14	-	-	-	-	15	-	-
78	Koło	1.6	9.2	26.4	37.2	11.1	29	7	8	7	3	1	-	9	7	-	5	29	6	3	-	-	-	-	11	-	-
79	Siedlce	0.0	1.1	10.7	11.8	5.0	26	6	8	3	1	-	-	13	4	-	6	25	14	2	-	-	-	-	11	-	1
80	Warszawa-Okęcie	2.4	9.5	20.3	32.2	10.3	28	5	10	7	2	1	-	12	5	-	7	25	11	3	-	-	-	-	6	-	2
85	Terespol	0.0	0.7	12.5	13.2	7.6	31	1	7	4	1	-	-	6	2	-	6	21	11	3	-	-	-	-	2	-	1
90	Zielona Góra	0.1	5.8	12.2	18.1	5.1	26	7	12	4	2	-	-	11	8	-	5	24	8	5	-	-	-	-	6	-	2
91	Leszno-Strzyżewice	0.8	2.4	15.0	18.2	8.7	31	10	8	3	2	-	-	14	7	-	3	26	18	16	-	-	-	-	10	-	2
97	Kalisz	2.4	1.4	20.3	24.1	10.8	31	4	10	4	2	1	-	10	7	-	6	29	10	1	-	-	-	-	11	-	2
98	Łódź-Lublinek	2.0	5.6	30.7	38.3	8.3	25	5	11	9	3	-	-	15	7	-	6	27	10	-	-	-	-	-	6	-	4
105	Włodawa	0.0	0.5	18.3	18.8	8.6	30	5	8	3	2	-	-	12	4	-	4	23	12	4	-	-	-	-	4	-	1
112	Sulejów	1.7	11.1	29.3	42.1	7.0	30	3	12	9	6	-	-	13	8	-	4	27	12	2	-	-	-	-	4	1	5
115	Lublin-Radawiec	0.3	3.5	11.9	15.7	7.2	30	-	12	5	1	-	-	12	3	-	4	21	14	13	-	-	-	-	3	1	1
116	Legnica	12.4	6.6	13.6	32.6	12.4	6	7	9	5	2	1	-	13	4	1	1	24	10	9	-	-	-	-	8	-	-
114	Wieluń	0.7	4.6	23.2	28.5	10.4	31	2	14	5	2	1	-	15	6	-	7	29	8	17	-	-	-	-	9	-	2
117	Zgorzelec	0.0	9.2	12.9	22.1	7.9	31	8	11	5	1	-	-	•	•	•	•	•	•	•	•	•	•	•	•	•	•
120	Wrocław-Strachowice	5.0	6.5	25.4	36.9	11.4	31	7	12	9	3	1	-	17	5	-	5	26	12	6	-	-	-	-	7	-	2
127	Jelenia Góra	9.7	20.0	15.8	45.5	12.1	31	8	14	10	3	1	-	13	10	-	5	27	12	2	-	-	-	-	4	-	3
131	Kielce	0.7	24.9	23.5	49.1	12.0	11	3	14	9	4	1	-	16	6	-	4	27	10	9	-	-	-	-	5	3	3
130	Częstochowa	1.2	11.2	24.9	37.3	7.5	28	3	13	10	2	-	-	11	8	-	4	25	5	-	-	-	-	-	3	1	5
136	Śnieżka	12.5	23.0	58.6	94.1	28.5	31	2	21	15	6	2	1	3	20	-	27	-	-	-	25	4	-	15	-	1	31
139	Zamość	0.0	0.1	21.5	21.6	11.7	30	3	8	6	1	1	-	10	4	-	2	25	15	6	-	-	-	-	4	1	1
138	Sandomierz	0.0	18.0	15.2	33.2	16.6	17	2	12	6	2	1	-	14	4	-	6	26	9	2	-	-	-	-	3	1	-
141	Opole	3.1	9.2	24.5	36.8	9.5	31	2	13	9	3	-	-	12	5	-	4	27	9	9	-	-	-	-	3	1	2
151	Kłodzko	3.1	15.5	19.0	37.6	11.8	31	4	16	11	1	1	-	15	8	-	7	26	11	2	-	-	-	-	10	-	7
165	Katowice	1.5	23.1	48.1	72.7	20.9	28	3	15	9	4	3	1	13	9	-	3	27	18	3	-	-	-	-	9	1	4
170	Rzeszów-Jasionka	0.0	12.4	28.1	40.5	11.3	30	5	10	8	2	1	-	13	5	-	6	28	9	6	-	-	-	-	8	-	-
171	Racibórz	5.1	42.2	29.5	76.8	19.8	30	2	17	11	6	2	-	16	6	-	2	23	7	-	-	-	-	-	-	1	2
173	Kraków-Balice	1.1	41.8	26.8	69.7	16.1	12	2	14	11	6	3	-	14	6	-	4	28	13	1	-	-	-	-	12	2	3
176	Tarnów	0.0	37.0	19.0	56.0	14.3	16	3	13	10	4	1	-	17	4	1	1	23	6	-	-	-	-	-	8	-	2
185	Aleksandrowice	0.2	43.4	50.4	94.0	22.0	28	3	16	13	7	3	1	15	9	-	5	20	4	3	-	-	-	-	3	1	6
186	Przemyśl	0.0	18.7	25.7	44.4	9.5	12	3	11	7	5	-	-	11	5	-	7	27	2	6	-	-	-	-	2	1	3
199	Nowy Sącz	0.0	10.9	15.5	26.4	5.4	17	1	12	9	2	-	-	11	6	-	4	28	3	-	-	-	-	-	3	-	3
207	Lesko	0.0	20.1	33.2	53.3	10.4	12	1	14	11	4	1	-	13	5	2	5	21	5	2	-	-	-	-	1	2	5
220	Zakopane	0.0	15.8	41.8	57.6	14.8	30	7	14	9	4	2	-	12	12	-	6	21	20	-	4	2	-	-	-	1	15
224	Kasprowy Wierch	1.4	36.0	92.8	130.2	23.7	28	2	23	18	10	4	1	2	24	-	26	-	2	-	24	-	-	21	-	1	31

Blank page retained for pagination

TABLICA IV

WYNIKI MIESIĘCZNE SPOSTRZEŻEŃ POSTERUNKÓW METEOROLOGICZNYCH I OPADOWYCH

МЕСЯЧНЫЕ РЕЗУЛЬТАТЫ НАБЛЮДЕНИЙ МЕТЕОРОЛОГИЧЕСКИХ И ОСАДКОМЕРНЫХ ПОСТОВ

MONTHLY RESULTS OF OBSERVATIONS AT METEOROLOGICAL AND RAINFALL POSTS

Nr	POSTERUNEK	TEMPERATURA POWIETRZA T							OPAD R_d						LICZBA DNI						LICZBA DNI							
		Dies.	Max	Min	Max abs.	Data	Min abs.	Data	ΣR_d I dek.	ΣR_d II dek.	ΣR_d III dek.	$\Sigma R_{d\,m}$	$R_{d,max}$	Data	0.0	≥0.1	≥1.0	≥5.0	≥10.0	≥20.0	●	✳	▲	≡	V	∾	R	⊠
1	Rozewie	2.9	5.9	0.8	13.0	6	− 3.3	17	2.2	8.2	14.4	24.8	9.9	25	1	13	5	1	−	−	7	8	−	1	−	−	−	2
6	Gdynia	3.7	6.1	1.6	13.5	6	− 1.6	27	0.2	15.0	9.7	24.9	11.4	18	8	10	3	2	1	−	7	5	−	9	−	−	−	−
7	Słupsk	2.9	6.7	0.0	15.9	10	− 6.1	27	1.0	10.5	23.3	34.8	9.5	25	4	13	7	3	−	−	8	7	1	6	−	−	−	4
8	Darłowo	3.0	6.2	0.7	14.4	4	− 4.1	22	2.2	20.0	21.8	44.0	9.2	28	−	11	10	3	−	−	7	6	−	3	−	−	1	4
10	Czarna Dąbrówka	2.5	6.5	− 0.4	18.2	10	− 7.1	22	2.1	2.7	16.4	21.2	8.0	25	4	13	6	1	−	−	7	8	1	8	−	−	1	4
11	Świbno	3.3	6.9	0.2	13.6	6	− 4.5	27	1.0	9.9	8.4	19.3	7.9	25	6	7	3	2	−	−	5	4	−	6	−	−	−	2
12	Tolkmicko	4.4	7.9	1.2	14.3	5	− 3.3	22	4.2	12.3	5.1	21.6	7.7	17	2	10	5	1	−	−	8	3	−	−	−	−	−	−
13	Gołdap	2.8	7.0	− 0.1	16.5	10	− 6.6	22	0.5	3.0	10.1	13.6	7.8	31	2	9	3	1	−	−	6	3	−	6	−	−	−	−
16	Kościerzyna	2.4	6.2	− 0.7	16.1	10	− 6.0	22	1.6	3.8	8.8	14.2	6.4	25	5	11	6	1	−	−	6	6	−	6	−	−	−	1
17	Lidzbark Warmiński	3.2	7.3	0.0	15.4	10	− 5.5	21	5.6	6.4	3.6	15.6	4.9	17	3	10	4	−	−	−	6	5	−	7	−	−	−	1
21	Giżycko	3.0	7.1	0.1	16.2	11	− 4.8	21	3.8	6.8	7.8	18.4	4.0	28	2	8	7	−	−	−	6	2	−	1	−	−	1	−
22	Olecko	2.7	6.7	− 0.3	16.0	11	− 4.8	21	6.1	7.0	16.9	30.0	7.0	15	−	10	6	4	−	−	6	5	−	6	−	−	−	1
23	Dziwnów	3.2	6.0	0.8	14.2	4	− 2.9	22	1.5	17.6	9.6	28.7	10.7	18	2	14	7	2	1	−	11	7	−	8	1	−	1	−
24	Radostowo	2.8	7.3	− 0.4	15.4	10	− 3.3	21 22	2.3	8.8	22.3	33.4	21.7	25	−	13	5	1	1	1	8	6	−	8	−	−	−	3
28	Połczyn-Zdrój	2.7	7.0	− 0.6	18.2	10	− 6.1	22	0.3	11.8	10.8	22.9	8.1	18	−	13	5	2	−	−	8	7	2	4	−	−	1	1
30	Prabuty	3.4	7.3	0.2	17.0	10	− 5.0	27	5.0	7.1	16.4	28.5	12.0	25	1	7	6	2	1	−	3	6	−	7	2	−	−	3
32	Śliwice	2.2	6.9	− 1.5	17.5	10	− 5.8	22	2.3	6.8	6.4	17.5	3.9	25	−	14	6	−	−	−	10	9	−	3	1	1	1	2
34	Ostróda	3.3	7.3	0.3	16.7	10	− 4.3	22	2.3	9.6	9.8	21.7	8.1	17	−	9	5	1	−	−	4	6	−	4	−	−	−	1
35	Trzebież	3.0	6.9	0.2	14.4	4	− 4.4	31	1.7	9.6	6.6	17.9	4.7	28	−	15	5	−	−	−	8	8	−	6	−	−	1	2
36	Biebrza	3.0	7.5	− 1.1	18.6	10	− 6.7	22	3.2	3.4	31.4	38.0	14.4	28	−	8	7	2	2	−	6	2	1	3	−	−	−	3
37	Różanystok	3.2	6.8	0.1	18.5	10	− 5.0	22	−	−	1.6	1.6	1.5	26	3	2	1	−	−	−	1	2	−	3	−	−	−	2
38	Szczytno	2.9	7.4	− 0.3	16.7	11	− 4.5	21	0.3	5.5	4.4	10.2	4.1	16	2	10	3	−	−	−	7	4	−	4	4	−	−	1
39	Szczuczyn	2.9	6.6	0.0	16.1	10	− 3.2	28	3.2	4.8	31.2	39.2	15.8	26	1	9	7	3	1	−	8	2	−	11	−	−	1	2
40	Wierzchowo	2.4	6.6	− 0.7	18.3	10	− 5.5	22	0.8	11.6	9.3	21.7	6.5	19	2	12	6	1	−	−	6	8	−	2	−	−	−	2
41	Grudziądz	3.8	8.2	0.1	17.1	10	− 6.6	22	5.6	5.0	16.4	27.0	5.5	6	−	8	6	2	−	−	5	4	−	2	−	−	−	1
43	Zawodzie	3.2	7.7	0.1	16.9	11	− 3.7	21	1.9	7.6	18.7	28.2	9.0	31	2	9	5	3	−	−	4	4	−	15	−	−	−	2
45	Orzegórzki	2.8	7.3	− 0.3	15.3	11	− 4.7	27	2.5	10.2	14.0	26.7	10.4	31	−	8	6	1	1	−	4	4	−	12	−	−	−	3
44	Lipki	3.0	7.6	− 0.2	17.7	10	− 3.8	22	0.1	5.2	3.0	8.3	3.4	14	3	13	2	−	−	−	10	6	−	5	−	−	1	−
46	Kończewice	3.2	7.5	0.5	16.2	10	− 3.8	22	4.0	9.1	7.6	20.7	6.6	18	−	9	5	1	−	−	5	6	−	8	2	−	−	1
48	Przelewice	3.1	7.4	0.1	17.8	10	− 5.0	22	1.0	6.3	3.9	11.2	3.1	14	3	11	5	−	−	−	7	5	−	2	−	−	−	1
53	Rypin	3.7	8.2	.	16.3	10	.	. .	3.2	14.5	14.7	32.4	9.5	18	−	8	7	2	−	−	2	6	−	2	−	−	−	2
55	Przasnysz	3.6	8.2	0.2	15.8	11	− 4.0	21	1.4	5.4	15.8	22.6	7.3	31	1	10	5	1	−	−	4	6	−	6	−	−	−	1
56	Trzciańsko-Zdrój	2.8	7.7	− 0.8	17.1	10	− 4.7	22	2.1	5.7	6.4	14.2	3.2	28	4	15	4	−	−	−	10	7	−	10	−	−	1	−
57	Krzyż	2.4	8.1	− 1.5	19.6	10	− 9.2	22	1.1	3.7	5.1	9.9	2.0	14	4	13	5	−	−	−	11	5	−	8	−	−	−	1
58	Budzyń	3.2	7.8	− 0.1	18.0	10	− 4.2	22	1.1	5.3	5.0	11.4	3.6	18	−	8	4	−	−	−	6	3	−	7	−	−	1	−
59	Szepietowo	3.2	7.6	− 0.1	16.7	10	− 4.1	21	1.7	0.4	11.0	13.1	6.3	28	−	7	4	1	−	−	6	2	−	14	−	−	−	1
60	Bielsk Podlaski	3.4	8.0	0.1	18.2	10	− 3.8	21 22	0.1	0.5	10.5	11.1	4.0	31	5	7	3	−	−	−	6	1	−	12	−	−	1	−
62	Pułtusk	4.0	8.7	0.7	17.4	10	− 3.6	22	1.2	7.4	12.0	20.6	6.0	31	3	10	6	2	−	−	9	2	−	9	−	−	−	1
63	Białowieża	3.3	8.3	− 0.7	18.6	10	− 5.5	22	1.2	2.1	10.6	13.9	4.8	31	4	13	4	−	−	−	10	4	−	6	4	−	−	−
64	Poświętne	4.0	8.7	0.7	16.9	10	− 4.0	22	3.0	13.6	15.3	31.9	10.1	17	2	11	6	3	1	−	8	4	−	6	−	−	−	2
65	Szamotuły-Baborówka	3.2	7.8	− 0.2	18.9	10	− 6.3	22	1.2	3.4	8.7	13.3	4.4	31	1	12	5	−	−	−	10	4	−	1	−	−	−	1
66	Przebędowo	3.4	8.1	0.1	19.0	10	− 5.2	22	0.7	10.3	8.2	19.2	4.7	12	5	10	4	−	−	−	9	2	−	3	−	−	−	1
67	Gorzyń	3.7	8.2	− 0.1	19.2	10	− 6.5	22	1.0	5.6	5.9	12.5	2.6	14	−	15	5	−	−	−	11	6	−	2	−	−	−	−
69	Sulęcin	3.2	8.3	− 0.4	19.5	10	− 7.6	22	2.4	7.9	6.3	16.6	3.2	14	1	11	7	−	−	−	7	4	1	8	−	−	−	−
71	Legionowo	4.4	9.4	0.7	17.8	10	− 3.3	21	0.8	10.3	21.3	32.4	8.2	17	−	10	6	4	−	−	9	2	−	8	−	−	−	1
73	Paproć	3.5	8.4	− 0.3	20.7	10	− 4.8	22	0.7	3.9	10.1	14.7	5.3	31	1	9	4	1	−	−	6	3	−	17	1	−	−	−
74	Ostrowy	3.7	8.5	0.7	16.8	10	− 4.0	22	0.3	7.0	23.3	30.6	11.8	31	−	9	7	2	1	−	6	6	−	4	−	−	−	−
75	Warszawa-Bielany	5.0	9.7	1.3	18.5	10	− 3.5	21	1.8	11.4	23.4	36.6	10.1	17	5	9	7	3	1	−	8	4	−	5	−	−	−	2
76	Warszawa, Obser. Astr.	4.8	9.4	0.9	18.4	10	− 4.0	21	1.0	10.9	20.1	32.0	10.5	28	2	9	6	3	1	−	8	4	−	7	−	−	−	−
77	Sinołęka	3.8	8.9	0.3	16.5	10	− 4.0	21	0.7	3.3	17.6	21.6	8.1	29	−	10	5	2	−	−	7	5	−	6	2	−	−	1
81	Brwinów	4.7	9.4	1.1	18.3	10	− 4.5	22	1.4	11.6	23.5	36.5	11.5	17	2	9	7	3	1	−	7	4	−	5	−	−	−	1
82	Wielichowo	3.6	8.8	0.2	19.9	10	− 5.2	25	0.6	1.9	8.0	10.5	3.5	31	2	8	4	−	−	−	6	3	−	7	−	−	−	1
83	Świder	4.1	9.9	0.3	18.9	10	− 5.7	22	1.0	10.7	35.3	47.0	17.6	28	7	10	7	3	1	−	9	5	−	4	−	−	−	1
84	Topola Biskupie	4.0	8.6	1.0	17.2	10	− 2.9	21	1.2	5.8	25.4	32.5	9.9	31	2	12	8	2	−	−	10	8	−	8	1	−	1	−
86	Biała Podlaska	3.8	8.9	− 0.1	16.9	10	− 4.0	22	−	−	8.0	8.0	4.1	26	−	6	2	−	−	−	4	2	−	6	1	−	−	−
87	Trzebiechów	3.8	9.0	− 0.3	21.0	10	− 6.8	22	0.1	3.4	10.2	13.7	4.4	26	3	9	3	−	−	−	6	4	−	2	−	−	−	−
88	Skierniewice	4.1	9.0	0.9	19.3	10	− 3.7	21 22	2.3	11.3	19.1	32.7	9.7	17	3	11	9	1	−	−	8	5	−	3	−	−	−	1
89	Witaszyce	4.0	8.7	0.9	18.1	10	− 4.8	22	8.0	3.0	13.5	24.5	8.0	6	7	5	5	2	−	−	3	3	−	4	−	−	−	1
92	Strzelna	3.3	8.7	− 0.2	19.8	10	− 5.8	2	3.5	11.0	24.6	39.1	7.4	17	−	15	10	2	−	−	13	6	1	6	1	−	−	1
93	Żelechów	4.1	8.7	0.5	16.2	10	− 4.8	22	0.0	4.9	11.5	16.4	4.5	17	1	8	6	−	−	−	7	2	−	17	−	−	−	1

Nr	POSTERUNEK	TEMPERATURA POWIETRZA T							OPAD R_d						LICZBA DNI						LICZBA DNI							
		Dies	$\overline{Max}$	$\overline{Min}$	Max abs.	Data	Min abs.	Data	$\sum R_d$ I dek.	$\sum R_d$ II dek.	$\sum R_d$ III dek.	$\sum R_{d,m}$	$R_{d,max}$	Data	0.0	≥ 0.1	≥ 1.0	≥ 5.0	≥ 10.0	≥ 20.0	●	✳	▲	≡	∨	∽	≀	⊠
94	Radzyń Podlaski	4.1	9.4	0.1	17.2	10	− 3.8	21	−	8.8	6.8	15.6	4.5	14	1	7	4	−	−	−	6	2	−	3	−	−	−	1
95	Puczniew	3.9	8.9	0.2	19.0	10	− 5.4	22	3.2	7.1	33.6	43.9	12.4	24	2	10	9	4	1	−	5	9	−	11	1	−	1	3
96	Koziegłowy	4.2	9.1	0.9	18.4	10	− 3.7	2	0.8	5.0	27.2	33.0	10.8	25	−	8	7	2	1	−	6	3	−	4	−	−	−	1
99	Smolice	4.0	8.9	0.6	20.0	10	− 4.8	22	7.1	0.6	14.2	21.9	8.2	31	7	6	4	3	−	−	5	2	−	6	−	−	−	−
100	Żary	3.5	8.2	0.2	20.5	10	− 5.7	22	0.1	6.7	9.3	16.1	4.9	14	4	11	4	−	−	−	6	6	−	5	−	−	−	2
101	Nowe Miasto	4.2	9.3	0.7	20.9	10	− 4.7	2	2.2	8.1	28.1	38.4	11.3	29	4	9	7	4	1	−	5	6	−	9	−	−	−	−
102	Sobieszyn	4.4	9.1	0.8	15.5	10	− 4.2	2	−	16.2	10.9	27.1	9.9	16	2	6	5	3	−	−	5	7	−	14	−	−	−	−
103	Szprotawa	3.8	8.5	0.4	20.3	10	− 5.8	22	0.3	4.8	14.3	19.4	7.4	24	2	11	4	1	−	−	8	4	−	1	−	−	−	2
104	Sieradz	4.1	9.0	0.5	18.4	10	− 5.0	22	1.8	2.6	17.5	21.9	9.7	31	3	8	5	2	−	−	6	7	−	6	−	−	−	2
106	Wińsko	4.4	8.6	1.3	20.4	10	− 4.1	22	8.8	4.2	16.5	29.5	9.8	31	2	12	4	2	−	−	11	4	−	1	−	−	−	−
107	Grabownica	3.8	9.3	− 0.5	20.5	10	− 8.0	22	1.8	0.7	21.6	24.1	10.5	31	4	6	4	2	1	−	4	2	−	5	−	−	−	−
108	Nowa Wieś	3.8	9.1	0.3	16.8	10	− 4.1	21	−	1.5	8.4	9.9	4.9	30	1	5	3	−	−	−	4	1	−	2	−	−	−	−
109	Radom	4.3	9.5	0.9	17.9	10	− 4.4	2	1.3	10.0	20.4	31.7	10.0	17	−	8	6	3	1	−	8	2	−	6	−	−	−	1
110	Puławy	4.7	9.7	1.1	17.0	10	− 3.7	2	0.0	17.3	8.0	25.3	11.9	17	5	8	5	2	1	−	7	2	−	4	−	−	−	−
111	Opoczno	4.1	9.3	0.6	19.5	10	− 4.9	22	0.4	8.1	29.0	37.5	9.2	28	−	12	8	3	−	−	11	8	−	12	−	−	−	2
113	Bolesławiec	4.1	8.1	0.8	18.5	10	− 5.4	22	0.9	10.7	21.0	32.6	10.3	31	6	13	7	2	1	−	12	4	−	1	−	1	−	2
118	Opole Lubelskie	4.6	9.7	0.8	17.4	10	− 5.8	22	−	16.9	9.3	26.2	12.2	17	4	7	6	1	1	−	6	1	−	1	−	−	−	1
119	Chełm	4.0	8.8	− 0.3	18.9	10	− 4.2	2	−	6.8	15.6	22.4	6.6	16	−	6	5	2	−	−	9	2	−	1	−	−	−	−
121	Namysłów	4.4	9.4	0.7	20.1	10	− 5.0	22	2.6	2.5	28.4	33.5	10.6	31	7	11	7	3	1	−	8	3	−	4	−	−	1	−
122	Laskowice Oławskie	4.3	9.7	0.6	20.2	10	− 5.4	22	0.9	8.9	21.4	31.2	12.3	31	7	11	6	2	1	−	9	4	−	3	−	−	1	1
123	Krasnystaw	4.2	9.6	0.4	17.2	10	− 4.8	22	0.3	0.5	15.7	16.5	7.9	30	2	9	4	1	−	−	9	4	−	3		1	−	−
124	Silniczka	3.5	9.4	− 0.4	19.0	10	− 6.2	22	1.6	8.9	27.3	37.8	8.6	30	2	12	6	4	−	−	10	6	−	2	1	−	1	4
125	Bogatynia	4.2	8.3	0.7	18.5	10	− 6.7	22	0.0	16.8	14.6	31.4	8.3	14	6	12	5	2	−	−	9	5	−	−	−	−	−	−
126	Świeradów-Zdrój	2.6	6.0	− 0.3	16.0	10	− 6.4	22	3.5	15.0	46.8	65.3	23.4	31	2	20	10	4	1	1	13	10	−	3	−	−	−	10
128	Stare Olesno	3.9	9.0	0.7	19.7	10	− 4.9	22	1.3	4.4	18.1	23.8	7.3	31	−	12	6	2	−	−	9	5	−	8	−	−	−	3
129	Szklarska Poręba	1.8	5.8	− 1.5	15.5	10	− 9.2	22	5.6	30.1	46.8	86.5	24.0	31	−	22	16	6	2	1	11	12	−	5	−	−	−	7
132	Szczawno-Zdrój	3.0	6.6	− 0.2	15.4	11	− 7.4	22	6.5	29.1	23.3	58.9	18.5	31	5	15	11	4	1	−	10	6	−	7	−	−	−	1
133	Karpacz	1.8	4.8	− 0.6	13.4	10	− 7.6	27	15.1	36.0	45.3	96.4	22.9	31	3	22	18	6	2	1	13	14	−	14	−	2	1	12
134	Dobrogoszcz	4.6	9.5	1.2	20.1	10	− 5.5	22	1.6	10.1	22.0	33.7	16.3	31	−	14	7	2	1	−	11	7	−	2	−	−	−	1
135	Werbkowice	4.1	9.9	0.1	18.1	10	− 5.4	22	0.1	0.4	17.2	17.7	7.0	30	−	9	5	1	−	−	7	3	−	7	−	−	−	1
137	Zdanów	4.6	9.4	0.9	18.9	10	− 3.9	21	−	25.3	21.3	46.6	16.1	17	3	12	7	3	1	−	9	4	−	10	−	−	1	−
140	Grodków	4.3	9.5	0.5	18.9	10	− 5.0	22	0.7	3.3	15.2	19.2	10.9	31	3	10	3	1	1	−	9	5	−	2	−	−	−	−
142	Ostroszowice	3.7	7.7	0.9	17.7	10	− 5.2	22	4.7	28.4	28.0	61.1	19.0	31	1	17	11	3	1	−	12	8	−	2	−	−	−	2
143	Szczekociny	3.7	9.5	− 0.2	19.1	10	11 − 6.5	22	4.3	15.5	49.1	68.9	26.0	28	1	10	8	4	3	1	7	9	−	2	−	−	2	2
144	Skroniów	3.8	9.2	0.2	19.1	10	− 5.1	22	1.1	17.4	32.1	50.6	9.9	17	−	12	11	4	−	−	9	7	−	10	−	−	2	3
145	Staszów	4.1	9.5	0.4	18.6	9	− 5.2	2	0.7	6.6	17.0	24.3	5.8	30	2	14	8	1	−	−	13	4	−	8	−	−	−	−
147	Chmielów	5.3	9.9	0.9	19.7	9	− 3.1	22	0.5	13.7	16.5	30.7	8.6	17	4	11	7	2	−	−	11	2	−	3	−	−	1	2
146	Bilgoraj	4.1	9.6	− 0.6	17.0	9	− 6.2	2 22	−	5.4	25.2	30.6	12.1	30	−	11	8	1	1	−	9	2	1	6	−	−	−	1
148	Korfantów	4.3	9.4	0.7	18.9	10	− 5.2	22	1.9	7.4	25.0	34.3	12.8	30	3	14	6	2	1	−	10	5	−	5	1	−	−	1
149	Otmuchów	4.1	9.4	0.5	19.5	9	− 5.5	22	3.6	12.6	25.3	41.5	12.5	31	1	14	13	2	1	−	12	7	−	2	−	−	−	1
150	Tomaszów Lubelski	4.1	9.9	− 0.2	17.6	10	− 6.5	21	−	0.5	11.5	12.0	3.2	30	−	8	4	−	−	−	6	5	−	5	−	−	−	−
152	Świerklaniec	4.1	9.0	0.2	20.1	10	− 6.1	22	6.8	13.7	40.1	60.3	16.9	30	1	15	10	4	2	−	10	7	−	7	−	−	−	2
153	Duszniki-Zdrój	1.7	5.4	− 1.5	15.7	10	− 8.1	1 22	4.5	17.3	28.4	50.2	12.4	26	2	15	12	3	1	−	8	8	−	7	−	−	−	10
154	Ząbkowice	4.2	9.6	0.7	19.5	10	− 5.8	22	1.5	16.2	46.6	66.3	18.9	28	2	14	10	4	2	−	11	8	−	11	−	−	1	3
155	Miechów	3.8	9.4	0.1	19.0	10	− 4.7	21 22	0.1	14.9	28.7	48.7	11.5	30	3	12	7	4	2	−	11	4	−	3	−	−	1	3
156	Tarnogród	4.9	10.3	0.2	18.4	9	− 4.8	22	−	11.2	32.6	43.8	13.9	30	2	9	9	3	2	−	7	3	1	2	−	−	−	−
157	Lądek-Zdrój	3.0	7.3	− 0.4	17.0	10	− 7.4	22	3.0	50.9	32.2	86.1	16.2	14	3	16	14	5	4	−	11	8	−	5	−	−	−	6
158	Chorzelów	4.7	10.3	0.8	20.6	10	− 6.0	22	−	16.9	18.6	35.5	7.4	17	−	13	8	4	−	−	13	−	−	2	−	−	−	−
159	Prudnik	4.0	9.2	0.5	18.3	10	− 5.8	22	0.3	25.2	29.2	54.7	10.7	31	1	15	12	3	2	−	10	6	−	3	−	−	−	3
160	Sielec	4.1	10.2	0.0	19.8	10	− 4.7	22	0.2	14.9	28.4	43.5	10.7	17	−	14	10	4	1	−	12	2	−	6	−	−	2	1
161	Olewin	3.6	8.4	− 0.6	17.8	10	− 7.0	22	1.2	15.4	39.3	55.9	16.0	28	1	13	9	3	2	−	9	6	−	12	−	−	2	3
162	Borusowa	4.2	10.1	0.2	19.6	10	− 5.3	22	0.1	12.7	15.4	28.2	9.0	17	1	10	8	1	−	−	10	1	−	2	−	−	−	−
163	Zakrzów	4.6	9.7	1.0	18.8	9	− 4.2	22	2.6	14.0	29.6	46.2	17.8	30	−	12	9	2	1	−	9	5	−	4	−	−	1	3
164	Łozajek	4.8	10.2	1.2	18.3	9	− 4.6	22	−	9.6	39.7	49.3	17.4	30	1	11	9	3	1	−	10	4	−	10	−	−	1	−
166	Kolbuszowa	4.7	10.0	1.0	20.2	9	− 5.2	22	−	6.5	25.2	31.7	10.3	30	−	12	8	2	1	−	11	2	−	1	−	−	−	−
167	Głuboczyce	4.2	8.6	1.1	18.1	9	− 4.5	22	1.8	38.9	20.2	60.9	12.4	30	1	16	12	4	1	−	12	5	−	11	−	−	1	1
168	Lubaczów	4.3	10.8	0.0	17.6	10	− 5.5	2	−	1.9	15.9	17.8	3.5	29	−	11	6	−	−	−	11	3	2	2	−	−	−	−
169	Rybnik	5.0	9.8	1.2	20.2	9 10	− 4.4	22	1.5	37.4	47.5	86.4	24.1	30	1	15	12	6	3	1	13	4	−	1	−	−	−	3
172	Bieruń Stary	4.4	9.8	0.3	18.6	9	− 4.9	2	2.1	35.9	65.7	103.7	24.6	28	−	17	11	6	4	1	14	5	−	4	−	−	2	2
174	Kraków, Obsar. Astw.	5.8	10.7	1.3	20.5	10	− 3.6	22	−	28.8	25.5	54.3	12.5	12	1	15	10	4	2	−	13	6	−	10	−	−	2	−

Nr	POSTERUNEK	TEMPERATURA POWIETRZA T							OPAD R_d						LICZBA DNI						LICZBA DNI							
		Dies.	Max	Min	Max abs.	Data	Min abs.	Data	ΣR_d I dek.	ΣR_d II dek.	ΣR_d III dek.	$\Sigma R_{d,m}$	$R_{d,max}$	Data	0.0	≥0.1	≥1.0	≥5.0	≥10.0	≥20.0	●	✳	▲	≡	V	∽	≀	⊠
175	Dębica	5.4	10.2	2.2	19.8	10	- 5.0	22	-	18.8	26.1	44.9	9.2	25	2	11	10	5	-	-	9	3	1	1	-	-	-	-
177	Ożańsk	4.8	9.9	0.1	17.6	9	- 5.9	22	-	11.4	29.2	40.6	11.2	17	2	9	7	4	1	-	5	5	-	-	-	-	2	2
178	Peszczyna	4.5	9.5	0.7	19.9	9	- 4.9	22	3.0	30.5	56.1	89.6	28.5	25	1	12	13	4	3	1	13	5	-	1	-	-	2	3
179	Bochnia	4.6	10.9	0.3	20.6	9	- 6.0	22	0.0	40.2	15.1	55.3	16.4	12	2	10	8	3	2	-	8	4	-	-	-	-	-	2
180	Jastrzębie-Zdrój	5.2	10.1	1.7	21.0	9	- 3.8	22	2.1	42.7	45.0	89.8	21.1	29	-	17	11	5	4	2	12	6	-	3	-	-	2	2
181	Wadowice	4.4	10.0	0.7	19.4	9	- 4.9	22	1.8	20.2	30.9	52.9	17.3	30	2	13	9	3	2	-	11	5	-	2	-	-	1	4
182	Żarnowa	5.3	10.2	1.4	20.4	10	- 3.7	22	-	32.4	24.2	56.6	14.9	12	-	10	9	4	2	-	10	4	-	1	-	-	-	2
183	Dynów	5.3	10.3	1.2	20.6	9	- 4.4	22 23	-	55.3	32.0	87.3	18.0	12	1	12	10	7	4	-	10	5	-	5	-	-	-	2
184	Wieliczka	4.8	10.4	1.2	20.0	10	- 4.4	22	0.0	39.2	25.5	64.7	20.5	12	1	13	9	4	3	1	11	5	-	7	-	-	2	2
187	Ciężkowice	4.8	10.6	0.7	18.8	10	- 5.1	22 23	-	13.9	14.9	28.8	8.1	17	1	13	9	1	-	-	11	4	-	9	-	-	-	2
188	Rożnów	4.8	10.3	0.7	18.6	10	- 5.1	22	0.0	37.4	11.8	49.2	24.9	16	3	12	6	3	1	1	9	5	-	8	-	-	-	4
189	Cieszyn	5.0	9.5	2.0	20.0	9	- 4.2	23	3.7	41.1	51.8	96.6	27.3	28	1	17	15	4	4	1	13	7	1	-	-	-	3	4
190	Maków Podh.	3.6	10.0	- 0.8	18.7	10	- 6.1	2 22	0.6	19.5	31.0	51.1	11.2	30	1	13	11	5	1	-	6	7	-	13	-	-	1	2
191	Biecz	4.8	10.4	0.9	19.7	10	- 4.1	22	-	16.5	18.7	35.2	8.2	12	-	12	10	3	-	-	10	5	-	2	-	-	-	
192	Żywiec-Sporysz	4.2	10.5	0.2	21.1	9	- 5.2	22	0.5	32.6	50.0	83.1	19.2	30	1	18	12	6	4	-	14	7	-	6	-	-	2	6
193	Limanowa	4.0	9.6	0.0	17.4	10	- 5.5	23	-	20.9	20.5	41.4	9.1	16	2	12	9	4	-	-	7	6	-	2	-	-	-	5
194	Krosno	5.2	10.6	1.3	19.5	10	- 5.0	23	-	14.8	29.4	44.2	11.4	12	-	12	8	4	2	-	9	3	-	2	-	-	-	1
195	Bircza	4.7	10.3	1.2	20.0	9	- 7.1	23	-	32.7	31.1	63.8	14.3	13	-	13	10	4	3	-	9	5	-	6	-	-	2	3
196	Wisła	3.5	9.6	- 0.7	18.7	10	- 7.2	22	5.5	34.6	56.1	96.2	20.4	28	1	20	14	6	4	1	14	8	2	13	-	-	2	5
197	Zawoja	2.8	7.6	- 1.1	16.8	9	- 9.0	22	0.0	24.8	47.7	72.5	12.3	30	8	14	10	8	2	-	8	7	-	4	-	-	1	13
198	Rabka	3.2	9.4	- 1.0	19.8	9	- 6.4	22	0.0	14.9	28.3	43.2	8.7	30	1	15	12	3	-	-	9	5	-	7	-	-	-	5
200	Ptaszkowa	4.0	8.3	0.4	16.3	9	- 5.8	22 23	-	10.5	20.4	30.9	6.0	29	2	11	7	1	-	-	6	8	-	4	-	-	-	7
201	Istebna-Stecówka	3.2	6.4	- 0.5	15.1	9	- 8.1	22	2.1	37.2	54.3	93.6	17.9	12	3	17	14	7	4	-	9	9	-	9	-	1	-	12
202	Kamienica	3.3	9.7	- 0.7	17.9	10	- 5.7	22 23	-	19.0	21.8	40.8	8.4	15	-	13	9	4	-	-	7	7	1	8	-	-	-	6
203	Sanok	5.0	10.7	0.9	20.9	9	- 4.1	22 23	-	24.5	34.2	58.7	17.7	28	-	11	10	4	2	-	8	3	-	1	-	-	-	4
204	Iwonicz-Zdrój	5.1	9.4	1.6	18.9	10	- 6.5	22	-	23.9	46.4	70.3	18.9	12	-	10	9	4	3	-	9	5	-	5	-	-	1	6
205	Stańcowa	1.8	5.9	- 0.9	13.9	9	- 7.3	22	6.1	31.5	49.2	80.8	16.0	26	-	16	12	7	3	-	7	10	-	5	-	-	1	20
206	Nowy Targ	2.2	8.2	- 1.7	16.0	9	- 9.5	2	-	29.7	35.9	65.6	14.7	12	1	13	12	6	1	-	8	7	-	5	-	-	-	7
208	Czarny Dunajec	2.2	7.6	- 2.0	15.9	9 10	- 8.7	1	-	20.3	31.5	51.8	11.0	12	-	13	13	3	1	-	8	7	-	5	-	-	1	13
209	Brzegi Dolne	3.2	10.2	- 1.7	21.4	31	- 8.8	23	-	25.3	28.5	53.8	11.6	12	-	12	9	5	1	-	9	5	-	5	-	-	1	4
210	Szczawnica	3.3	9.1	- 1.2	16.6	10	- 7.2	23	-	18.1	33.6	51.7	9.6	12	-	13	10	4	-	-	8	8	-	7	-	-	-	6
211	Wysowa	3.2	8.2	- 0.5	16.7	31	- 8.2	1	-	11.4	35.6	47.0	17.8	28	-	11	7	2	2	-	6	8	-	1	-	-	-	9
212	Barwinek	3.4	8.9	- 1.0	18.1	10	- 8.1	23	-	11.9	45.2	57.1	20.1	28	-	13	9	3	1	1	9	7	-	7	-	-	-	5
213	Krynica	3.0	9.2	- 0.7	17.2	31	- 7.3	2	-	9.8	29.5	39.3	7.4	28	-	13	11	4	-	-	8	9	-	22	-	-	-	8
214	Bukowina	2.2	6.5	- 0.9	13.9	10	- 6.8	22	-	14.3	20.9	35.2	8.8	12	4	13	10	2	-	-	7	9	-	3	-	-	-	15
215	Muszyna	3.6	10.0	- 0.5	17.6	10	- 7.8	2	-	7.3	26.5	33.8	6.4	28	5	10	8	3	-	-	9	5	-	8	-	-	-	5
216	Witów	1.5	7.3	- 2.3	14.6	9	-12.4	1	-	11.4	39.3	50.7	13.2	24	-	13	11	3	1	-	6	7	-	3	-	-	-	13
217	Komańcza	3.9	9.1	- 1.3	18.5	31	- 8.1	23	-	13.6	57.3	70.9	19.4	28	-	12	11	6	1	-	7	7	-	5	-	-	-	5
218	Baligród	4.3	10.0	- 0.2	19.3	31	- 7.2	21	-	12.4	53.0	65.4	29.1	28	-	14	11	3	1	1	11	5	-	4	-	-	-	4
219	Gubałówka	2.4	6.4	- 0.5	13.5	10	- 7.6	22	0.0	19.4	43.3	62.7	11.2	24	6	15	11	5	2	-	9	9	1	5	-	-	1	12
221	Łysa Polana	1.0	6.9	- 2.8	14.4	9	-10.3	1	-	12.9	49.2	62.1	11.0	24	3	16	11	4	2	-	8	10	-	3	-	-	-	22
222	Smolnik	3.2	8.9	- 2.3	18.0	31	-10.2	1	0.6	18.0	72.8	91.4	33.0	28	2	15	13	6	1	1	13	4	-	4	-	-	-	6
223	Hala Gąsienicowa	- 0.8	2.3	- 4.1	8.5	10	-15.4	22	0.4	17.7	63.0	81.1	16.0	30	5	19	14	5	2	-	5	17	-	9	1	-	1	31

TABLICA V

WYNIKI MIESIĘCZNE POMIARÓW TEMPERATURY MINIMALNEJ PRZY POWIERZCHNI GRUNTU ORAZ TEMPERATURY GRUNTU

МЕСЯЧНЫЕ РЕЗУЛЬТАТЫ ИЗМЕРЕНИЙ МИНИМАЛЬНОЙ ТЕМПЕРАТУРЫ У ПОВЕРХНОСТИ ПОЧВЫ И ТЕМПЕРАТУРЫ ПОЧВЫ

MONTHLY RESULTS OF GROUND SURFACE MINIMUM AIR TEMPERATURE AND SOIL TEMPERATURE MEASUREMENTS

Nr	STACJA – POSTERUNEK	TEMPERATURA MINIMALNA PRZY POWIERZCHNI GRUNTU T_g			TEMPERATURA GRUNTU NA GŁĘBOKOŚCIACH														
					5 cm						10 cm			20 cm			50 cm		
		$\overline{Min}$	Min abs.	Data	7	13	21	Dies	Max	Min	Dies	Max	Min	Dies	Max	Min	Dies	Max	Min
4	Ustka	- 0.7	- 5.9	23	1.6	5.3	3.8	3.6	9.3	0.2	3.5	7.5	0.8	3.4	6.6	1.2	3.2	4.7	1.9
5	Lębork	- 3.3	-11.6	21	1.8	4.1	4.0	3.3	7.7	0.7	3.9	7.1	1.2	3.5	5.7	1.5	4.1	4.9	3.1
18	Suwałki	- 1.9	- 6.9	22	0.8	4.6	2.9	2.8	10.6	- 1.5	2.7	8.5	- 0.5	2.2	7.2	- 0.2	2.3	4.0	0.1
19	Koszalin-Zegrze	- 1.5	- 8.5	17	1.5	4.8	3.5	3.3	9.2	- 0.4	3.2	6.7	0.5	3.0	5.8	1.1	3.3	4.4	2.0
20	Kętrzyn	- 1.3	- 8.9	22	1.4	4.7	3.5	3.2	10.5	- 0.1	2.9	8.2	- 0.3	2.7	7.0	0.0	3.0	4.5	0.8
24	Radostowo	- 2.7	- 7.4	22	1.1	4.5	3.2	2.9	9.5	- 0.3	2.9	7.0	0.3	2.8	5.8	0.8	3.4	4.4	2.2
25	Świnoujście	- 0.8	- 5.5	31	1.3	5.6	3.8	3.6	9.8	- 0.3	3.5	7.5	0.2	.	.	.	.	.	.
27	Hesko	- 1.9	- 6.7	22	1.6	4.1	4.4	3.4	8.6	0.3	3.3	8.1	0.4	3.3	6.1	1.0	3.4	4.6	1.9
29	Olsztyn-Dajtki	- 1.7	- 7.7	22	1.0	6.0	3.9	3.6	11.4	- 1.1	3.5	8.7	- 0.2	3.3	7.1	0.1	3.4	5.0	0.8
30	Prabuty	- 1.4	- 7.7	27	1.3	5.1	3.4	3.3	11.9	0.1	3.1	8.9	- 0.1	2.8	7.1	0.2	2.9	4.5	0.9
31	Szczecinek	- 3.0	- 9.3	22	1.0	3.7	3.4	2.7	8.9	- 0.4	2.7	7.8	0.0	2.6	6.4	0.2	3.2	4.6	1.6
32	Śliwice	- 2.7	- 8.1	22	0.7	4.6	3.0	2.8	11.0	- 1.1	2.5	7.7	0.0	2.6	7.0	0.2	2.7	4.6	1.0
36	Biebrza	- 4.3	- 9.4	3	1.4	2.1	2.2	1.9	5.9	- 0.2	2.0	6.0	- 0.2	2.1	4.7	0.4	2.9	3.7	2.0
42	Szczecin-Dąbie	- 2.1	- 9.7	18	1.4	5.3	3.9	3.5	10.2	0.1	3.2	8.1	0.2	3.7	7.7	1.3	3.3	4.8	1.6
47	Piła	- 2.8	- 9.0	22	0.9	4.7	2.7	3.1	11.8	- 1.5	3.0	8.7	0.0	2.8	7.0	0.3	3.1	4.7	1.1
49	Bydgoszcz	- 2.0	- 8.9	2	1.1	5.3	3.9	3.4	10.3	- 2.2	3.3	7.9	- 0.2	3.2	6.7	0.1	3.3	4.8	1.2
50	Mława	- 1.0	- 6.4	22	1.5	5.7	3.7	3.6	11.6	- 0.8	3.6	9.8	- 0.2	3.4	8.2	0.0	3.3	5.4	0.7
51	Białystok	- 2.8	- 7.7	25	1.4	5.3	2.8	3.5	10.6	- 0.9	3.3	7.7	- 0.2	3.1	6.4	0.1	2.9	4.8	0.6
52	Ostrołęka	- 1.6	- 7.2	22	2.0	5.6	4.6	4.1	10.5	- 0.5	3.9	8.4	0.0	3.6	7.4	0.1	3.7	5.4	1.0
57	Krzyż	- 3.8	-12.3	22	1.0	5.2	3.4	3.2	9.8	- 1.1	3.1	7.7	0.2	3.0	6.2	0.8	3.3	4.4	1.8
61	Gorzów Wlkp.	- 1.1	- 6.6	22	1.4	5.4	4.2	3.7	11.9	- 0.2	3.6	9.7	0.3	3.4	8.3	0.8	3.5	5.3	1.7
63	Białowieża	- 4.1	- 9.2	22 25	1.1	6.7	3.4	3.7	12.0	- 0.6	3.4	8.6	- 0.2	3.0	6.7	0.0	2.8	4.5	0.7
64	Poświętne	- 1.6	- 6.9	22	1.8	6.6	4.3	4.2	12.8	0.0	4.3	11.3	0.2	3.9	8.6	0.2	3.6	5.6	0.8
66	Przebędowo	- 1.2	- 8.2	22	1.4	5.5	4.0	3.6	12.0	- 1.0	3.5	9.0	0.0	3.3	7.4	0.4	3.6	5.7	1.2
68	Płock-Radziwie	- 0.8	- 5.8	22	2.1	6.9	5.1	4.7	12.2	- 0.5	4.6	9.8	0.1	4.3	8.5	0.7	4.2	6.3	1.3
72	Słubice	- 2.4	- 9.1	22	2.0	5.2	4.5	3.9	9.9	0.2	3.7	8.8	0.4	3.7	7.4	0.9	4.0	5.5	2.0
73	Paproć	- 2.8	- 8.6	22	1.7	4.5	3.8	3.3	9.0	0.0	3.2	8.3	0.0	3.1	6.9	0.4	3.7	5.2	1.7
75	Warszawa-Bielany	- 0.4	- 4.9	22	2.1	7.3	4.7	4.7	13.4	- 0.1	4.5	10.1	0.4	4.2	9.3	0.5	4.2	6.4	1.4
78	Koło	- 0.4	- 6.5	22	1.9	6.0	4.5	4.1	12.5	- 0.4	4.0	9.5	0.0	3.9	8.0	0.8	4.2	6.0	1.6
79	Siedlce	- 1.2	- 7.8	22	2.2	6.0	4.8	4.3	10.3	- 0.3	4.1	8.6	- 0.2	3.9	8.2	- 0.1	3.9	5.6	0.9
81	Brwinów	- 0.3	- 6.6	22	2.0	7.2	4.6	4.6	13.2	- 0.1	4.4	10.5	0.1	4.1	9.1	0.6	4.0	6.3	1.2
90	Zielona Góra	- 0.3	- 6.6	22	2.2	6.5	5.4	4.7	14.0	- 0.5	4.5	12.4	0.2	4.3	10.9	0.7	4.4	7.5	2.0
91	Leszno-Strzyżewice	- 2.2	- 9.3	22	2.0	6.6	4.9	4.5	12.6	- 0.5	4.3	9.4	- 0.1	4.1	7.8	0.9	4.1	5.8	1.7
97	Kalisz	- 2.7	- 8.4	2	1.8	5.7	4.3	3.9	12.2	- 0.3	3.8	9.3	0.0	3.7	8.3	0.3	3.7	5.6	1.2
99	Smolice	- 1.3	- 7.6	22	1.8	6.5	4.1	4.1	13.1	- 0.6	4.0	10.0	0.1	4.0	8.8	0.3	3.8	6.3	1.2
105	Włodawa	- 1.1	- 5.2	21	1.6	4.7	3.7	3.3	9.5	- 0.2	3.1	7.9	- 0.2	2.9	6.8	- 0.2	2.7	4.4	0.3
109	Radom	- 2.5	- 7.7	2	1.8	6.5	4.4	4.2	13.4	- 0.4	4.1	11.5	- 0.3	3.9	9.4	- 0.1	3.4	5.5	0.3
110	Puławy	- 0.6	- 5.8	2	1.7	6.5	4.1	4.1	12.5	- 1.2	4.0	9.8	- 0.7	3.8	8.7	- 0.1	3.6	6.0	0.6
112	Sulejów	- 0.8	- 6.3	2	1.3	5.4	3.7	3.5	11.6	- 1.0	3.2	8.7	- 0.1	3.0	7.3	0.0	3.1	5.1	0.6
114	Wieluń	- 1.1	- 9.2	22	2.2	6.3	4.9	4.5	11.7	- 0.8	4.2	10.0	- 0.5	4.0	8.8	- 0.2	3.9	5.7	0.5
116	Legnica	- 0.1	- 5.8	22	2.1	6.6	4.9	4.5	12.7	0.0	4.4	9.8	0.4	4.2	8.5	0.8	4.2	6.4	1.7
117	Zgorzelec	- 1.4	- 7.5	22	1.9	5.6	4.3	3.9	11.3	- 0.2	3.6	9.9	0.0	3.8	8.5	0.4	3.9	6.3	1.4
122	Laskowice Oławskie	- 2.5	- 8.9	22	1.8	6.5	4.6	4.3	13.4	- 0.4	4.1	9.7	- 0.3	3.9	7.9	0.1	3.6	5.6	0.8
127	Jelenia Góra	- 3.6	-11.2	22	1.0	3.0	2.5	2.2	9.5	- 2.5	2.0	7.6	- 1.2	1.9	6.0	- 0.4	2.2	3.9	0.3
130	Częstochowa	- 0.7	- 7.7	22	1.8	5.4	3.9	3.7	11.3	- 1.5	3.5	8.4	- 0.1	3.6	7.7	- 0.1	3.5	5.4	0.6
131	Kielce	- 1.4	- 7.6	22	1.1	5.4	3.6	3.4	11.4	- 2.1	3.1	9.8	- 1.2	2.8	7.8	- 0.5	2.3	4.9	- 0.2
137	Zdanów	.	.	. .	.	.	.	.	.	.	.	.	.	.	.	.	.	.	.
139	Zamość	- 2.4	- 9.6	23	2.0	6.7	5.2	4.6	11.2	- 1.0	4.4	9.2	- 0.3	3.9	8.2	- 0.3	4.0	6.0	0.8
141	Opole	- 0.7	- 7.6	22	2.4	6.6	4.8	4.6	12.0	- 0.6	4.7	10.4	0.0	4.4	9.3	0.3	4.2	6.4	1.0
151	Kłodzko	- 2.4	-10.9	1	1.4	4.6	3.3	3.1	10.9	- 1.2	2.9	8.7	- 0.5	2.9	6.9	- 0.1	2.9	4.7	1.0
152	Świerklaniec	- 1.4	- 8.3	22	1.5	5.4	3.6	3.5	11.5	- 0.4	3.2	9.0	- 0.4	3.2	7.9	- 0.2	3.1	5.5	0.4
170	Rzeszów-Jasionka	- 2.2	- 9.7	23	2.3	7.3	5.1	4.9	13.2	- 0.8	4.7	11.3	- 0.3	4.4	8.9	0.1	4.2	6.2	1.0
178	Pszczyna	(2.8)	(- 1.9)	(22)	1.9	7.1	4.1	4.4	14.6	- 0.4	4.1	11.7	- 0.2	3.9	8.7	- 0.2	3.5	5.6	0.7
181	Wadowice	- 1.4	- 6.6	22	2.0	6.6	4.5	4.4	12.4	- 0.8	4.2	9.9	- 0.4	4.0	8.2	- 0.1	4.2	6.3	1.0
186	Przemyśl	- 0.1	- 7.3	21	2.5	6.3	5.6	4.8	12.1	- 0.5	4.4	10.0	- 0.4	4.0	7.7	0.1	4.0	5.5	1.0
207	Lesko	- 1.7	- 8.3	22	2.1	7.6	5.5	5.1	14.2	- 1.1	4.6	11.1	- 0.2	4.2	8.0	0.0	4.4	5.9	1.3
220	Zakopane	- 5.1	-20.6	1	- 0.1	1.7	1.1	0.9	6.8	- 2.8	0.6	5.1	- 3.1	0.2	2.8	- 2.1	0.5	1.6	- 0.1

TABLICA VI

WARTOŚCI GODZINNE USŁONECZNIENIA (MIESIĘCZNE)

ЧАСОВЫЕ (МЕСЯЧНЫЕ) СУММЫ СОЛНЕЧНОГО СИЯНИЯ

HOURLY (MONTHLY) SUNSHINE DURATION VALUES

Nr	STACJA – POSTERUNEK	USŁONECZNIENIE S_m																	
		3–4	4–5	5–6	6–7	7–8	8–9	9–10	10–11	11–12	12–13	13–14	14–15	15–16	16–17	17–18	18–19	19–20	20–21	Σ
3	Hel	–	–	–	–	3.6	8.4	13.7	15.3	14.8	15.3	12.3	9.2	6.0	1.1	–	–	–	–	99.7
4	Ustka	–	–	–	0.6	6.2	10.6	12.0	11.3	12.2	9.9	9.9	7.7	7.4	4.5	1.3	–	–	–	93.9
5	Lębork	–	–	–	–	2.5	7.5	15.1	15.3	12.7	12.0	10.7	7.7	6.0	2.2	–	–	–	–	91.7
6	Gdynia	–	–	–	0.7	7.3	12.2	16.4	16.0	14.8	14.4	13.0	10.5	6.2	2.7	0.0	–	–	–	114.2
11	Świbno	–	–	–	0.6	6.2	12.2	14.8	16.4	16.3	13.2	11.0	10.2	7.6	3.0	–	–	–	–	111.5
14	Kołobrzeg	–	–	–	0.3	3.8	8.6	10.2	11.7	10.8	12.5	11.6	11.4	10.0	6.3	1.0	–	–	–	99.3
18	Suwałki	–	–	–	0.6	4.6	8.3	10.5	12.4	12.3	14.6	14.1	10.9	10.8	5.3	0.6	–	–	–	105.0
19	Koszalin-Zegrze	–	–	–	1.3	7.5	9.4	8.9	10.3	8.3	9.7	8.5	7.0	7.8	4.3	1.3	–	–	–	84.3
23	Dziwnów	–	–	–	1.3	5.4	8.0	9.8	11.8	11.5	11.7	13.0	11.8	10.9	8.2	1.4	–	–	–	104.8
25	Świnoujście	.	.	.	.	.	.	.	.	.	.	.	.	.	.	.	.	.	.	.
26	Mikołajki	–	–	–	2.0	6.8	11.3	15.3	15.0	12.8	12.9	14.0	12.7	9.6	4.4	0.6	–	–	–	117.4
27	Resko	–	–	–	–	1.6	5.6	6.6	7.4	7.5	10.0	9.0	9.6	6.6	2.1	–	–	–	–	66.0
30	Prabuty	–	–	–	0.6	5.1	10.7	13.6	14.6	12.2	11.8	10.6	9.2	8.5	4.5	0.5	–	–	–	101.9
31	Szczecinek	–	–	–	–	2.4	5.4	8.8	10.7	7.8	7.8	9.7	10.1	6.6	4.0	0.4	–	–	–	73.7
33	Chojnice	–	–	–	0.1	3.7	8.8	12.3	11.8	10.9	8.8	9.5	8.4	6.8	4.8	0.6	–	–	–	88.5
36	Biebrza	–	–	–	0.1	3.0	9.0	11.2	13.6	15.6	14.0	12.9	11.3	8.2	2.3	–	–	–	–	101.2
42	Szczecin-Dąbie	–	–	–	0.4	4.0	6.6	10.0	10.4	11.9	10.2	9.7	10.1	9.2	6.7	0.8	–	–	–	90.0
49	Bydgoszcz	–	–	–	0.4	2.2	6.0	10.7	12.0	11.1	10.3	10.0	10.8	7.8	4.1	0.1	–	–	–	85.5
51	Białystok	–	–	–	0.7	4.4	10.5	15.9	15.4	15.8	16.1	14.9	12.3	9.8	4.4	0.3	–	–	–	120.5
52	Ostrołęka	–	–	–	0.1	3.8	9.5	13.3	15.8	15.0	12.9	15.3	13.6	8.9	4.2	0.2	–	–	–	112.6
54	Toruń	–	–	–	0.2	4.7	9.2	11.9	12.1	11.4	10.5	10.0	10.2	7.9	2.4	–	–	–	–	90.5
61	Gorzów Wlkp.	–	–	–	–	2.2	4.4	7.5	11.1	13.2	12.3	12.3	12.7	12.5	7.7	1.6	–	–	–	97.5
63	Białowieża	–	–	–	1.2	5.1	10.5	15.2	16.3	17.6	17.4	18.0	14.9	11.9	7.0	0.4	–	–	–	135.5
64	Poświętne	–	–	–	–	1.4	4.7	8.3	11.3	9.8	10.1	7.3	6.8	4.8	3.1	0.6	–	–	–	68.2
70	Poznań-Ławica	–	–	–	0.3	4.7	8.1	10.9	13.2	14.7	13.9	14.9	11.5	7.2	3.4	–	–	–	–	102.8
75	Warszawa-Bielany	–	–	–	–	2.1	8.1	12.8	15.7	13.6	11.8	13.0	11.6	6.8	2.7	–	–	–	–	98.2
77	Siniołęka	–	–	–	–	3.7	10.1	11.2	15.7	16.3	18.0	14.0	13.0	8.6	3.1	–	–	–	–	113.7
81	Brwinów	–	–	–	0.6	3.4	8.4	13.7	14.6	11.8	12.9	11.8	9.9	7.3	2.9	–	–	–	–	97.3
85	Terespol	–	–	–	–	1.4	7.9	13.6	16.7	15.0	18.0	19.6	16.6	12.7	3.6	0.1	–	–	–	125.2
91	Leszno-Strzyżewice	–	–	–	0.5	5.0	11.7	15.5	16.0	14.5	15.7	14.2	11.9	10.0	4.5	0.8	–	–	–	120.3
97	Kalisz	–	–	–	0.2	5.1	11.4	13.5	15.2	13.7	12.6	14.3	11.3	6.4	2.1	–	–	–	–	106.4
98	Łódź-Lublinek	–	–	–	0.1	4.2	10.4	15.1	16.9	15.2	13.4	12.7	13.2	9.0	4.0	0.2	–	–	–	114.4
105	Włodawa	–	–	–	0.4	6.3	13.5	15.3	17.5	15.4	17.0	18.3	16.4	13.8	6.0	–	–	–	–	139.9
110	Puławy	–	–	–	0.0	4.3	11.0	13.5	15.9	14.0	14.0	14.1	14.4	11.0	4.1	–	–	–	–	116.3
114	Wieluń	–	–	–	0.2	4.6	12.9	16.2	15.9	15.9	13.8	14.2	12.4	10.1	3.4	–	–	–	–	119.6
117	Zgorzelec	–	–	–	–	2.7	7.5	12.7	13.1	12.8	11.8	10.7	10.6	8.4	2.8	–	–	–	–	93.1
122	Łaskowice Cławskie	–	–	–	–	5.3	13.9	16.7	15.3	12.3	11.7	9.4	9.6	6.8	1.4	–	–	–	–	102.4
127	Jelenia Góra	–	–	–	0.8	6.8	13.4	13.5	16.3	13.5	11.6	12.9	10.1	10.2	5.1	0.3	–	–	–	114.5
132	Szczawno-Zdrój	.	.	.	.	.	.	.	.	.	.	.	.	.	.	.	.	.	.	.
135	Werbkowice	–	–	–	0.4	6.0	15.1	17.4	18.3	16.5	17.5	15.9	15.4	14.0	5.4	0.0	–	–	–	141.9
136	Śnieżka	–	–	–	–	4.5	10.6	11.1	12.2	11.1	8.8	8.7	9.5	8.2	5.6	0.6	–	–	–	90.9
137	Żdanów	–	–	–	0.1	2.7	10.5	14.6	15.2	14.4	14.0	13.2	12.3	9.1	4.8	0.4	–	–	–	111.3
141	Opole	–	–	–	0.0	3.2	9.5	15.4	15.8	15.5	15.0	13.3	11.7	8.9	3.9	0.4	–	–	–	112.6
157	Lądek-Zdrój	–	–	–	–	0.8	8.4	13.0	15.6	13.3	14.9	12.5	11.8	6.8	1.3	–	–	–	–	98.4
165	Katowice	–	–	–	–	3.3	9.9	13.6	13.1	14.5	12.9	11.8	10.0	7.6	1.7	–	–	–	–	98.4
170	Rzeszów-Jasionka	–	–	–	–	2.6	8.4	12.6	16.0	15.7	15.8	15.6	12.2	6.7	1.1	–	–	–	–	106.7
171	Racibórz	–	–	–	0.2	6.6	11.7	13.7	13.9	15.6	14.8	13.6	10.9	11.0	4.8	0.3	–	–	–	117.1
173	Kraków-Balice	–	–	–	–	3.3	7.5	14.2	12.7	12.9	15.0	13.0	11.6	7.5	2.3	–	–	–	–	100.0
176	Tarnów	–	–	–	1.1	7.5	13.4	12.9	14.5	15.7	14.3	12.0	13.4	8.9	1.9	0.1	–	–	–	115.7
185	Aleksandrowice	–	–	–	–	5.5	13.0	15.3	16.0	17.0	15.1	12.5	12.2	8.4	3.0	–	–	–	–	118.0
186	Przemyśl	–	–	–	0.3	9.4	14.8	16.8	15.5	14.6	15.7	14.9	11.0	11.1	4.2	1.0	–	–	–	129.3
189	Cieszyn	–	–	–	–	4.4	12.6	14.5	15.7	15.0	10.2	10.1	8.5	7.1	3.2	0.0	–	–	–	101.3
198	Rabka	–	–	–	0.0	4.9	12.3	15.9	15.4	16.1	15.4	12.0	10.0	7.9	1.8	–	–	–	–	111.7
199	Nowy Sącz	–	–	–	0.2	3.8	11.2	16.8	18.3	15.7	17.5	17.4	12.5	9.2	1.4	–	–	–	–	124.0
204	Iwonicz-Zdrój	–	–	–	–	4.8	11.9	13.6	15.4	14.2	16.0	16.3	12.1	3.1	0.2	–	–	–	–	107.6
207	Lesko	–	–	–	0.3	5.9	12.1	14.9	18.1	16.1	14.9	14.9	16.2	13.1	4.3	0.1	–	–	–	132.9
220	Zakopane	–	–	–	0.1	3.4	11.7	15.3	15.2	15.9	15.6	14.2	12.3	6.0	2.0	0.3	–	–	–	112.0
224	Kasprowy Wierch	–	–	–	1.9	7.6	11.4	13.6	13.6	11.9	11.3	9.9	8.4	4.7	2.2	–	–	–	–	96.5

TABLICA VII

KALENDARZ TYPÓW CYRKULACJI I TYPÓW POGODY

КАЛЕНДАРЬ ТИПОВ ЦИРКУЛЯЦИИ И ТИПОВ ПОГОДЫ

THE CALENDAR OF CIRCULATION AND WEATHER TYPES

DZIEŃ	TYP CYRKULACJI	TYP POGODY
1	NW_O	2 1 (2_3 1)
2	SW_C	3 1 (3_4 1_2)
3		
4		
5		
6		
7		
8		
9	SE_C	
10		
11		
12	E_A	
13		3 2 (3_2 2_1)
14	S_O	
15		
16	X	
17	E_O	
18		
19		
20	NE_A	
21		2 1 (2_1 1)
22		
23	SE_O	
24		
25	NW_C	
26		
27	O_C	2 3 (2_1 3_2)
28		
29		
30		
31		

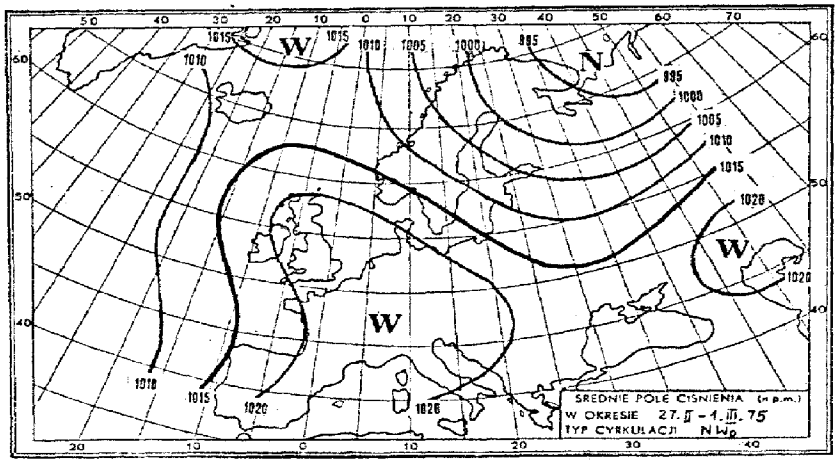

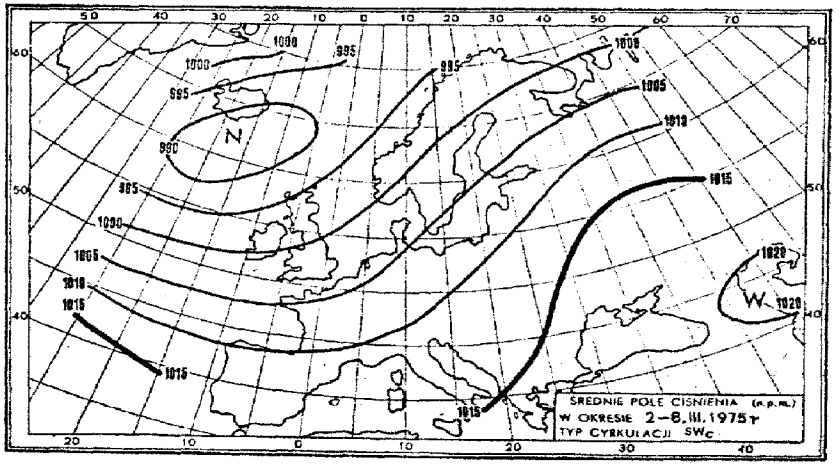

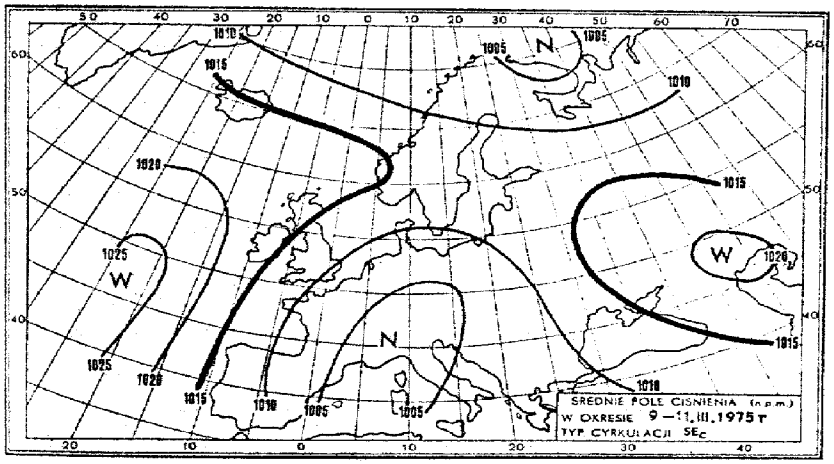
ŚREDNIE POLE CIŚNIENIA (n.p.m.)
W OKRESIE 9—11.III.1975 r
TYP CYRKULACJI SEc

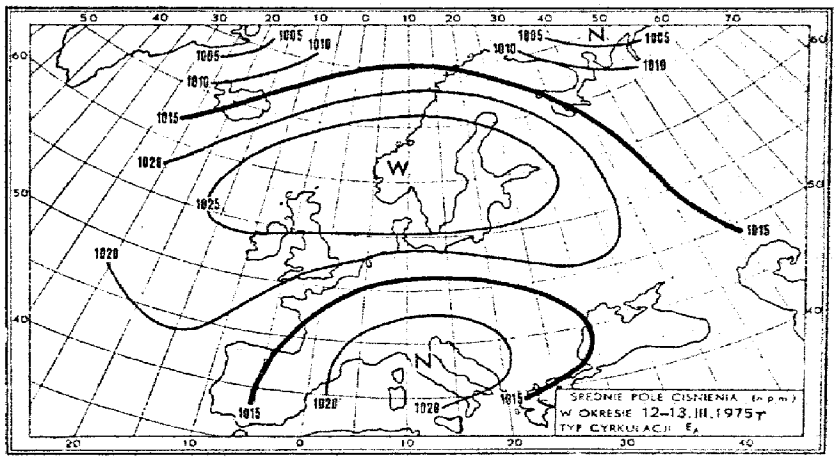
ŚREDNIE POLE CIŚNIENIA (n.p.m.)
W OKRESIE 12—13.III.1975 r
TYP CYRKULACJI Ea

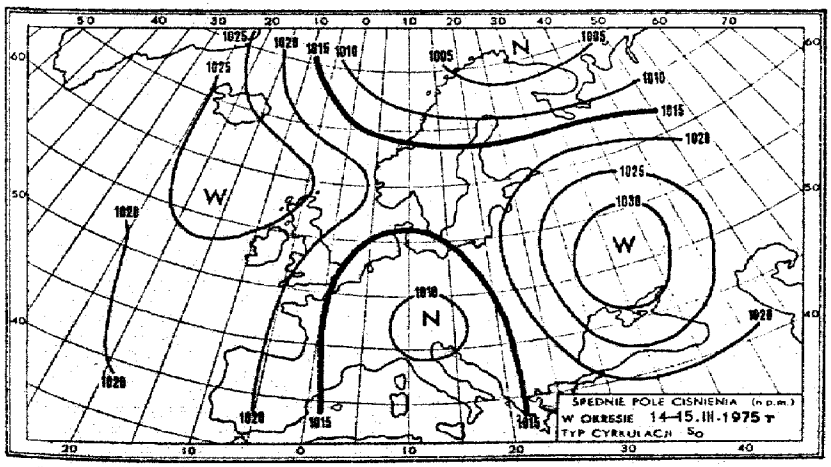
ŚREDNIE POLE CIŚNIENIA (n.p.m.)
W OKRESIE 14—15.III.1975 r
TYP CYRKULACJI So

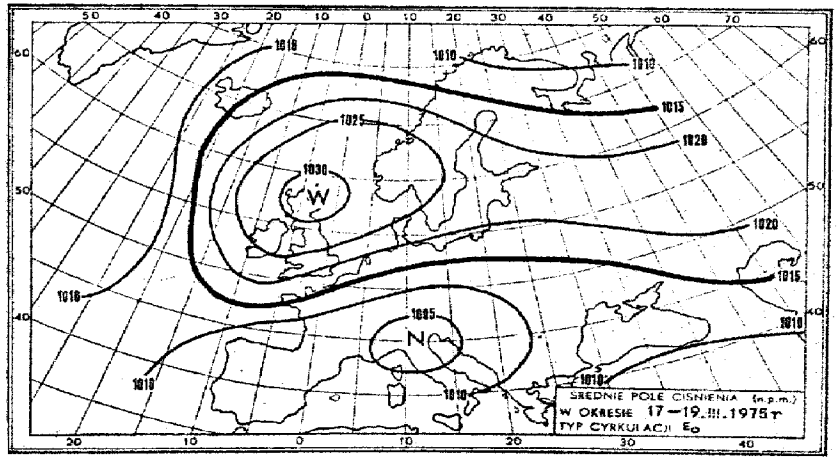
ŚREDNIE POLE CIŚNIENIA (n.p.m.)
W OKRESIE 17—19.III.1975 r
TYP CYRKULACJI Eo

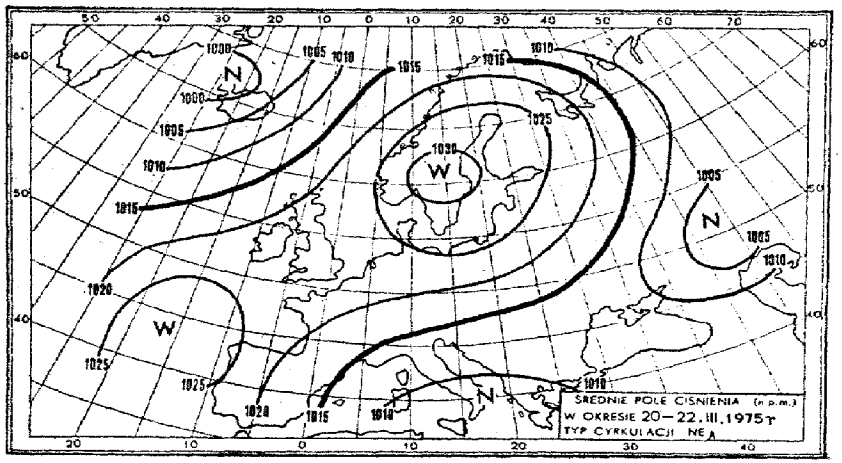
ŚREDNIE POLE CIŚNIENIA (n.p.m.)
W OKRESIE 20–22.III.1975 r
TYP CYRKULACJI NE A

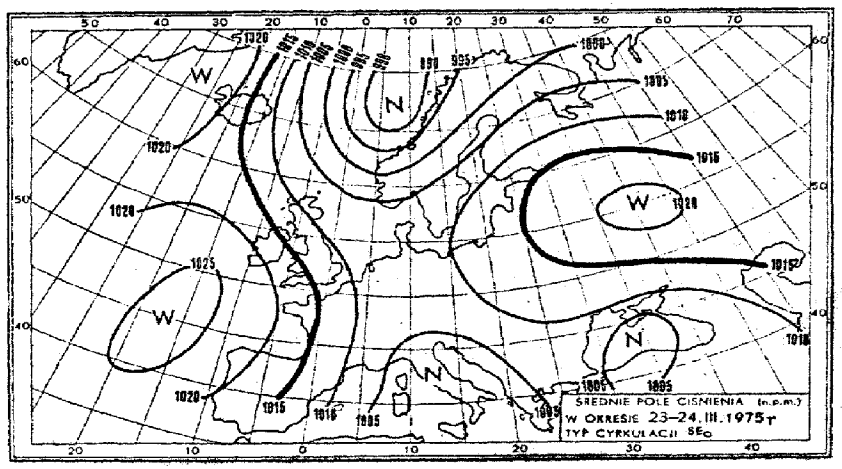
ŚREDNIE POLE CIŚNIENIA (n.p.m.)
W OKRESIE 23–24.III.1975 r
TYP CYRKULACJI SE o

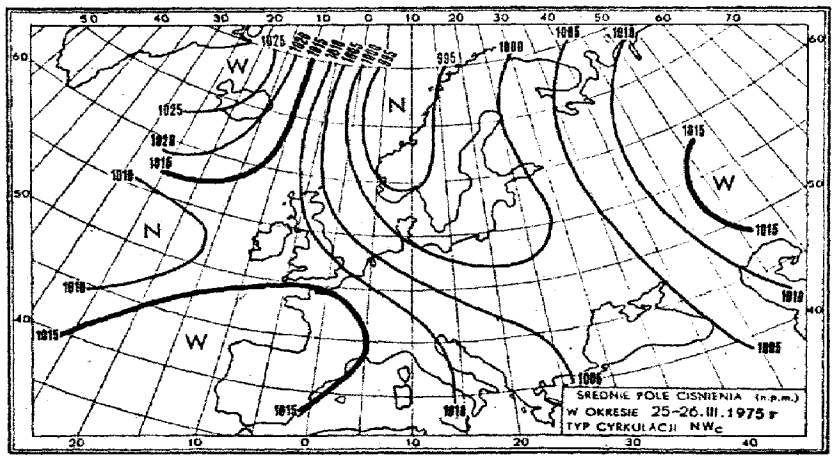
ŚREDNIE POLE CIŚNIENIA (n.p.m.)
W OKRESIE 25–26.III.1975 r
TYP CYRKULACJI NW c

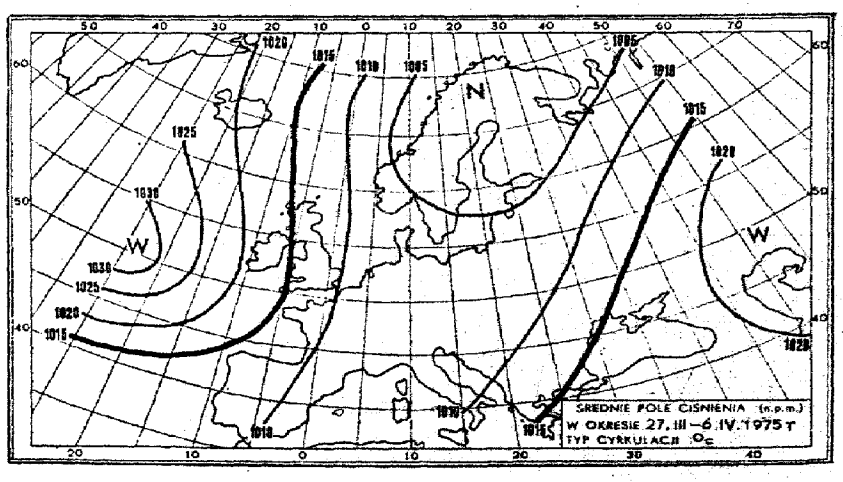
ŚREDNIE POLE CIŚNIENIA (n.p.m.)
W OKRESIE 27.III–6.IV.1975 r
TYP CYRKULACJI O c

IMGW Zam. 231/77 540

5.1/438
84no

INSTYTUT METEOROLOGII i GOSPODARKI WODNEJ

ROCZNIK METEOROLOGICZNY 1975

KWIECIEŃ

TOM X — ZESZYT 4

CENTRAL
LIBRARY
AUG 18 1978
N.O.A.A.
U. S. Dept. of Commerce

WARSZAWA 1977

INSTYTUT METEOROLOGII i GOSPODARKI WODNEJ

ROCZNIK METEOROLOGICZNY 1975

KWIECIEŃ

TOM X – ZESZYT 4

МЕТЕОРОЛОГИЧЕСКИЙ ЕЖЕГОДНИК АПРЕЛЬ – 1975

METEOROLOGICAL YEARBOOK APRIL – 1975

WARSZAWA 1977

PRZEDMOWA

Zeszyt niniejszy został opracowany w Ośrodku Gromadzenia i Rozpowszechniania Danych IMGW pod kierunkiem mgr Zofii Jackowskiej. Część opisowa, obejmująca objaśnienia, spis stacji oraz mapę rozmieszczenia stacji i posterunków uwzględnionych w Roczniku, jest dołączona jako oddzielny suplement do zeszytu 1.

ПРЕДИСЛОВИЕ

Настоящий выпуск разработан Центром сбора и распространения данных ИМВХ под руководством Зофии Яцковской. Описательную часть, охватывающую пояснения, список станций и карту размещения станций и постов, публикуемых в ежегоднике, прилагается как отдельное дополнение к выпуску 1.

PREFACE

This fascicle was prepared in the Center of Data Collection and Dissemination in the Institute for Meteorology and Water Economy. Mrs. Zofia Jackowska, M. Sc., had charge of its edition. The descriptive part, comprising of explanatory remarks as well as the list and the map of stations and posts the data from which are published in the Yearbook, is attached as a separate supplement to fascicle 1.

Doc. dr inż. MARIA CETNAROWICZ
Zastępca Dyrektora

Prof. dr hab. inż. ZDZISŁAW KACZMAREK
Dyrektor
Instytutu Meteorologii i Gospodarki Wodnej

TABLICA I

SPOSTRZEŻENIA CODZIENNE STACJI METEOROLOGICZNYCH
WARTOŚCI TERMINOWE

ЕЖЕДНЕВНЫЕ НАБЛЮДЕНИЯ МЕТЕОРОЛОГИЧЕСКИХ СТАНЦИЙ
СРОЧНЫЕ ЗНАЧЕНИЯ

EVERYDAY OBSERVATIONS AT METEOROLOGICAL STATIONS
VALUES FROM OBSERVATION TIMES

Godz. 01

DNI	TEMPERATURA POWIETRZA T	TEMPERATURA PUNKTU ROSY T_d	PRĘŻNOŚĆ PARY WODNEJ e	WILGOTNOŚĆ WZGLĘDNA U	CIŚNIENIE ATMOSFERYCZNE P_o	ZACHMURZENIE N	N_h	h	WIATR dd	v	WIDZIALNOŚĆ V	POGODA ww	W	OPAD R
1	- 0.9	- 1.5	5.5	96	1011.9	3	0	9	16	1	6	10	1	-
2	3.5	- 0.5	5.9	76	1003.5	7	7	5	23	[illegible]	6	10	1	-
3	0.4	- 0.2	6.0	96	1005.0	[illegible]	8	6	[illegible]	3	6	10	7	0.0
4	3.3	2.3	7.2	92	1008.2	7	7	4	09	6	6	10	5	0.0
5	3.1	2.3	7.2	94	1012.5	6	0	9	[illegible]	[illegible]	[illegible]	10	1	-
6	4.2	2.8	7.5	91	1012.6	[illegible]	[illegible]	[illegible]	[illegible]	[illegible]	[illegible]	10	9	2.6
7	4.4	3.9	8.1	97	1001.1	[illegible]	[illegible]	[illegible]	[illegible]	[illegible]	[illegible]	95	6	3.1
8	2.8	- 1.2	5.6	73	1004.4	[illegible]	[illegible]	6	19	5	7	02	0	-
9	2.1	- 0.5	5.9	64	1002.9	0	0	9	13	3	6	10	0	-
10	2.4	0.2	6.2	86	1010.7	0	0	9	20	3	6	10	1	-
11	2.0	1.2	6.7	95	1012.7	6	6	9	30	1	6	10	2	-
12	3.8	3.0	7.6	94	1011.8	3	3	5	31	5	6	10	1	-
13	4.3	0.2	6.2	75	1000.7	2	2	4	27	12	7	01	6	2.3
14	4.0	- 0.5	5.9	73	1009.8	0	0	9	30	8	7	02	1	-
15	0.9	0.4	6.3	96	1007.5	8	8	9	15	2	6	10	1	-
16	2.9	2.1	7.1	94	1000.1	8	8	3	14	4	3	44	2	-
17	3.9	1.5	6.8	85	1016.9	8	4	5	06	6	6	10	2	-
18	3.8	1.0	6.6	84	1026.4	7	7	4	04	2	7	02	2	-
19	2.0	1.0	6.6	94	1027.6	0	0	9	09	1	6	10	0	-
20	4.4	2.1	7.1	86	1025.6	0	0	9	03	2	7	02	0	-
21	4.6	3.6	7.9	93	1021.0	8	8	3	35	2	6	10	5	0.0
22	5.6	4.1	8.2	90	1023.5	6	6	9	19	1	6	10	2	-
23	3.5	1.9	7.0	89	1024.1	6	0	9	15	1	5	10	1	-
24	5.5	4.3	8.3	92	1020.7	2	0	9	22	3	6	10	0	-
25	6.0	4.8	8.6	92	1013.0	0	0	9	30	3	6	10	1	-
26	5.9	2.8	7.5	81	1016.0	7	7	9	26	2	7	02	2	-
27	4.5	0.6	6.4	76	1020.8	5	0	9	21	2	7	01	1	-
28	6.7	5.8	9.2	94	1019.0	8	6	3	28	4	5	60	6	0.2
29	3.8	0.2	6.2	77	1018.5	2	0	9	15	3	6	10	1	-
30	11.9	4.3	8.3	60	1015.5	0	0	9	15	3	7	02	0	-

Godz. 07

DNI	T	T_d	e	U	P_o	N	N_h	h	dd	v	V	ww	W	R
1	0.1	- 0.7	5.8	93	1011.3	6	1	5	21	2	6	10	1	-
2	2.6	1.5	6.8	92	1000.7	8	6	3	21	6	5	61	8	1.1
3	0.4	- 0.5	5.9	93	1006.6	7	7	9	15	2	6	10	2	-
4	3.7	2.6	7.4	93	1008.3	8	8	4	09	4	6	10	2	-
5	2.7	1.9	7.0	94	1012.1	6	6	9	08	2	5	10	1	-
6	3.6	0.8	6.5	82	1014.5	7	7	4	28	6	6	10	2	-
7	2.8	0.8	6.5	87	1001.7	8	8	4	21	8	6	10	9	6.5
8	3.8	- 0.2	6.0	75	1000.8	6	2	5	18	4	7	03	1	-
9	2.3	0.8	6.5	90	1002.8	5	0	9	19	4	6	10	8	4.5
10	2.1	0.4	6.3	88	1011.7	5	0	9	19	2	6	10	1	-
11	2.8	1.7	6.9	92	1012.6	8	8	4	36	4	6	10	2	-
12	3.6	0.8	6.5	83	1011.2	7	7	4	32	4	7	02	1	-
13	3.9	- 0.2	6.0	75	999.4	6	6	5	28	16	8	02	1	-
14	3.9	2.3	7.2	89	1010.2	4	4	5	29	7	7	03	0	-
15	2.4	- 2.4	5.1	71	1003.1	8	8	9	12	6	7	02	1	-
16	2.5	1.7	6.9	94	1002.7	8	8	3	10	3	4	28	4	-
17	3.8	0.0	6.1	76	1020.5	8	8	5	04	4	7	02	2	-
18	4.0	1.9	7.0	86	1026.9	6	6	4	06	2	7	03	1	-
19	4.4	2.3	7.2	85	1028.2	0	0	9	07	2	7	02	0	-
20	5.2	3.4	7.8	88	1023.9	8	8	9	06	1	6	10	1	-
21	4.9	3.9	8.1	93	1021.7	8	8	3	36	1	6	10	2	-
22	6.1	4.6	8.5	90	1024.0	3	3	9	19	1	6	10	1	-
23	6.8	3.9	8.1	82	1024.3	7	7	9	00	0	6	10	2	-
24	6.5	5.6	9.1	94	1017.1	8	6	4	25	6	6	10	6	0.0
25	6.2	2.5	7.3	77	1012.5	0	0	9	31	7	7	02	0	-
26	5.6	3.2	7.7	84	1016.6	7	7	9	36	2	8	03	1	-
27	5.5	0.6	6.4	71	1021.1	1	0	9	20	3	8	01	1	-
28	6.8	4.4	8.4	85	1019.9	0	0	9	27	6	6	10	6	0.0
29	7.4	1.5	6.8	66	1017.5	6	6	9	16	4	7	03	1	-
30	12.9	5.9	9.3	63	1015.5	1	0	9	15	4	7	01	0	-

Godz. 13

DNI	T	T_d	e	U	P_o	N	N_h	h	dd	v	V	ww	W	R
1	5.9	- 4.1	4.5	49	1008.6	5	2	5	27	5	7	03	2	-
2	3.6	1.5	6.8	86	1000.8	8	5	3	21	8	6	60	6	1.3
3	2.6	1.2	6.7	90	1007.9	8	6	3	06	3	6	61	7	0.4
4	5.5	3.6	7.9	87	1010.6	8	8	4	05	5	6	10	2	-
5	15.4	4.4	8.4	48	1009.6	6	4	5	13	5	6	05	2	-
6	4.2	1.0	6.6	79	1013.0	6	1	5	30	2	7	02	2	-
7	5.4	0.0	6.1	68	1006.6	6	6	4	21	7	7	21	6	0.3
8	9.0	- 0.2	6.0	53	1000.1	7	7	4	19	5	6	80	2	0.0
9	6.0	0.4	6.3	67	1005.0	6	6	4	19	6	7	25	1	0.0
10	5.6	2.1	7.1	77	1012.3	7	2	5	33	3	6	10	2	-
11	4.3	1.7	6.9	82	1013.3	8	8	4	34	6	6	10	2	-
12	5.2	0.0	6.1	69	1011.3	2	2	5	28	7	8	03	1	-
13	2.8	0.8	6.5	87	1001.9	8	6	4	24	16	6	61	7	0.0
14	4.5	0.2	6.2	74	1010.1	7	2	5	27	7	7	03	1	-
15	3.0	1.7	6.9	91	1000.3	8	6	3	14	3	5	63	7	5.6
16	5.9	3.4	7.8	84	1006.7	8	8	4	07	4	6	10	2	-
17	4.3	1.7	6.9	84	1023.1	8	6	4	03	4	6	60	6	0.0
18	6.7	2.6	7.4	75	1027.0	2	2	5	04	5	7	02	1	-
19	6.8	3.0	7.6	77	1028.1	0	0	9	04	3	7	02	0	-
20	6.3	3.0	7.6	80	1022.2	7	7	9	36	2	7	02	2	-
21	6.2	3.8	8.0	84	1023.0	8	6	4	31	2	6	10	2	-
22	8.2	5.0	8.7	80	1024.4	1	0	9	06	2	7	02	0	-
23	8.4	6.4	9.6	87	1024.4	3	2	9	29	3	7	01	1	-
24	7.1	4.1	8.2	82	1014.6	8	8	4	26	8	6	10	2	-
25	7.9	2.5	7.3	69	1014.5	6	1	5	31	6	6	03	1	-
26	7.8	3.6	7.9	74	1019.0	2	0	9	35	3	8	03	1	-
27	7.0	5.3	8.9	89	1020.7	8	2	4	27	7	6	10	1	-
28	7.1	3.9	8.1	80	1020.8	0	0	9	28	5	8	02	1	-
29	20.7	6.1	9.4	38	1015.3	2	2	9	19	4	7	03	1	-
30	22.3	3.2	7.7	29	1014.2	1	0	9	14	7	6	05	0	-

Godz. 19

DNI	T	T_d	e	U	P_o	N	N_h	h	dd	v	V	ww	W	R
1	3.0	- 0.5	5.9	78	1006.4	6	2	9	21	7	7	01	1	-
2	0.8	0.3	6.2	96	1003.2	8	4	3	22	4	6	70	6	3.4
3	3.6	2.5	7.3	92	1008.5	8	6	4	08	3	6	60	6	0.2
4	4.2	2.5	7.3	88	1012.3	8	0	9	09	5	6	10	2	-
5	11.9	9.9	12.2	88	1008.8	7	7	4	18	2	6	25	2	0.5
6	3.6	2.3	7.2	91	1008.1	8	2	4	04	4	6	61	2	0.0
7	4.6	- 0.9	5.7	66	1007.0	2	2	5	18	5	7	01	1	-
8	3.7	2.5	7.3	91	1002.0	2	2	9	19	3	6	10	8	1.8
9	4.9	1.5	6.8	78	1007.8	1	1	9	21	4	7	01	8	0.3
10	3.9	1.9	7.0	86	1013.3	6	1	9	06	1	6	10	2	-
11	3.8	1.5	6.8	85	1012.8	7	7	5	31	6	7	03	1	-
12	5.5	- 1.2	5.6	61	1004.7	7	7	9	19	3	7	03	1	-
13	4.6	0.0	6.1	71	1008.0	6	6	4	31	16	7	02	7	0.4
14	3.6	0.8	6.5	83	1009.2	6	1	4	28	2	7	02	2	-
15	4.4	3.4	7.8	93	1000.1	8	1	5	15	4	6	10	6	3.6
16	4.3	1.7	6.9	84	1012.1	8	8	9	06	6	6	10	6	1.7
17	3.9	2.3	7.2	89	1024.8	6	6	5	05	4	7	02	6	0.0
18	5.6	- 2.2	5.2	57	1027.6	0	0	9	08	4	7	02	0	-
19	4.8	1.9	7.0	81	1027.7	0	0	9	06	5	7	02	0	-
20	5.1	3.0	7.6	87	1021.6	3	3	5	35	2	7	01	1	-
21	5.6	3.0	7.6	83	1023.2	7	7	9	24	1	7	02	2	-
22	6.3	4.8	8.6	90	1024.1	2	0	9	04	1	7	03	0	-
23	6.5	5.5	9.0	91	1022.9	2	0	9	23	2	6	10	0	-
24	[illegible]	3.6	7.9	74	1012.2	7	7	9	27	8	7	03	1	-
25	[illegible]	3.4	7.8	82	1015.8	6	6	5	28	2	8	03	1	-
26	[illegible]	2.9	7.5	75	1020.2	0	0	9	26	2	7	02	0	-
27	7.2	4.3	8.3	82	1019.4	8	4	4	28	3	6	60	1	0.0
28	6.3	3.0	7.6	80	1019.3	4	0	9	25	1	8	03	0	-
29	19.0	4.4	8.4	39	1014.5	0	0	9	15	2	7	02	0	-
30	20.1	1.0	6.6	28	1013.6	5	0	9	15	5	7	01	1	-

Godz. 01

DNI	TEMPERATURA POWIETRZA T	TEMPERATURA PUNKTU ROSY T_d	PRĘŻNOŚĆ PARY WODNEJ e	WILGOTNOŚĆ WZGLĘDNA U	CIŚNIENIE ATMOSFERYCZNE P_o	ZACHMURZENIE N	N_h	h	WIATR dd	v	WIDZIALNOŚĆ V	POGODA ww	W	OPAD R
1	− 0.7	− 1.0	5.7	98	1010.9	2	2	9	34	3	6	10	1	−
2	1.4	− 1.5	5.5	81	1004.6	2	2	4	23	9	7	02	1	−
3	− 0.2	− 0.8	5.8	96	1005.2	8	6	4	35	2	6	71	6	0.1
4	3.0	2.7	7.4	98	1007.9	5	3	3	02	3	5	61	6	0.6
5	3.8	2.8	7.5	100	1014.7	6	8	1	10	2	2	44	2	−
6	7.4	5.6	9.1	98	1017.4	7	7	9	23	5	7	03	8	0.0
7	3.7	3.5	7.8	98	1003.0	8	8	1	08	5	2	44	2	−
8	0.7	− 1.3	5.5	86	1006.7	0	0	9	18	3	7	02	0	−
9	0.9	− 0.5	5.9	90	1004.2	0	0	9	21	5	7	02	0	−
10	1.4	− 1.5	5.5	81	1011.2	0	0	9	21	4	7	02	0	−
11	2.6	1.3	6.7	91	1011.7	7	4	4	36	4	6	10	6	0.0
12	0.6	− 1.1	5.6	88	1010.8	7	4	4	35	6	7	01	2	−
13	4.0	3.0	7.6	93	998.0	8	6	3	24	8	6	61	1	0.1
14	− 0.6	− 1.2	5.6	96	1008.1	3	3	4	30	5	7	01	8	2.6
15	− 1.0	− 1.3	5.6	98	1008.4	8	8	1	22	2	4	10	1	−
16	2.1	2.1	7.1	100	1001.2	8	8	1	11	1	2	44	2	−
17	2.7	1.4	6.8	91	1015.9	7	7	4	01	4	7	01	2	−
18	1.7	1.2	6.6	96	1025.8	8	8	2	36	3	6	10	2	−
19	0.4	− 0.4	5.9	94	1027.1	3	3	9	01	3	7	01	0	−
20	3.8	0.7	6.4	80	1024.3	8	3	4	01	5	8	02	1	−
21	3.2	2.7	7.4	97	1019.6	8	8	2	35	3	6	10	2	−
22	4.0	2.3	7.2	88	1023.4	8	3	3	34	4	7	61	2	0.2
23	− 0.7	− 0.7	5.8	100	1024.8	0	0	9	00	0	2	44	0	−
24	2.4	1.6	6.9	95	1020.7	0	0	9	25	2	7	01	0	−
25	2.8	1.2	6.7	89	1011.6	2	2	5	33	5	6	02	8	0.0
26	3.4	1.3	6.7	86	1015.3	5	5	4	30	5	8	01	8	0.0
27	0.3	− 1.1	5.6	90	1021.0	5	3	9	27	1	7	03	1	−
28	7.0	5.4	9.0	90	1018.5	8	8	6	28	6	7	03	1	−
29	2.6	0.8	6.4	88	1020.9	0	0	9	17	3	8	02	0	−
30	8.3	3.4	7.8	71	1017.6	3	0	9	16	4	7	03	0	−

Godz. 07

DNI	TEMPERATURA POWIETRZA T	TEMPERATURA PUNKTU ROSY T_d	PRĘŻNOŚĆ PARY WODNEJ e	WILGOTNOŚĆ WZGLĘDNA U	CIŚNIENIE ATMOSFERYCZNE P_o	ZACHMURZENIE N	N_h	h	WIATR dd	v	WIDZIALNOŚĆ V	POGODA ww	W	OPAD R
1	− 0.8	− 1.4	5.5	96	1011.1	4	4	9	23	2	7	02	1	−
2	1.2	− 0.5	5.9	89	1002.7	7	7	4	21	10	6	80	1	0.0
3	0.0	− 0.6	5.9	96	1006.9	8	8	2	00	0	5	10	7	0.8
4	3.2	3.2	7.7	100	1007.9	8	8	1	01	3	3	44	6	0.3
5	3.2	3.0	7.5	98	1013.5	5	3	9	15	4	4	10	4	−
6	3.3	1.2	6.7	86	1014.8	7	7	4	19	2	7	03	2	−
7	3.7	0.8	6.5	82	1002.7	8	8	4	24	12	7	02	6	0.3
8	1.7	− 0.5	5.9	85	1003.9	6	3	6	19	7	6	10	1	−
9	2.6	1.0	6.6	89	1003.6	6	4	5	22	7	7	01	8	0.0
10	1.4	− 0.8	5.8	85	1012.9	6	1	5	19	1	7	03	1	−
11	1.4	0.3	6.2	92	1010.7	5	1	3	35	8	7	01	2	−
12	1.3	0.2	6.2	92	1010.3	7	7	4	33	6	7	03	2	−
13	2.0	0.1	6.2	87	997.8	6	6	4	29	11	7	27	6	0.9
14	1.0	0.5	6.3	96	1008.9	5	5	4	29	7	8	03	1	−
15	0.2	− 0.7	5.8	94	1006.0	7	7	9	16	4	6	10	4	−
16	2.2	1.9	7.0	98	1003.2	8	8	3	03	4	6	10	4	−
17	2.2	0.6	6.4	89	1019.4	8	8	4	01	4	7	03	2	−
18	2.8	2.5	7.3	98	1026.5	3	3	2	01	2	5	10	1	−
19	2.9	1.0	6.6	88	1027.2	0	0	9	36	3	7	02	0	−
20	4.4	1.6	6.9	82	1022.6	8	8	9	02	5	8	02	2	−
21	3.8	2.8	7.5	93	1019.2	8	8	2	33	6	7	02	2	−
22	4.4	2.9	7.5	90	1023.9	7	7	9	34	2	7	01	6	1.0
23	1.2	0.7	6.9	96	1024.3	5	2	9	29	1	6	75	4	−
24	6.6	5.0	8.7	90	1016.2	8	8	3	28	8	6	10	4	−
25	5.1	1.3	6.7	76	1010.1	1	1	4	34	7	8	02	0	−
26	5.2	2.5	7.3	83	1015.4	6	2	6	31	5	8	03	2	−
27	4.6	0.7	6.4	76	1021.7	3	0	9	27	3	8	01	1	−
28	6.7	2.3	7.2	74	1019.1	4	4	5	30	6	8	03	1	−
29	8.2	0.6	6.4	67	1018.8	0	0	9	17	2	8	02	0	−
30	10.2	3.4	7.8	62	1017.5	0	0	9	17	5	7	02	0	−

Godz. 13

1	4.8	− 1.8	5.4	62	1009.4	7	7	5	25	9	7	02	1	−
2	2.6	0.7	6.4	86	1002.7	8	8	4	20	10	7	21	8	0.0
3	4.2	1.7	6.9	84	1008.0	8	5	4	17	2	6	21	6	0.1
4	5.8	3.2	7.7	83	1010.5	5	2	4	04	3	6	10	4	−
5	12.6	6.6	9.9	68	1012.0	6	6	9	15	5	6	10	2	−
6	5.3	3.1	7.6	86	1013.0	7	4	5	07	4	7	01	2	−
7	4.9	− 1.7	5.4	62	1007.8	7	7	5	25	10	7	03	2	−
8	8.6	− 2.0	5.3	47	1001.2	7	7	5	22	11	7	03	1	−
9	6.0	− 2.9	4.9	53	1006.2	5	5	5	22	10	8	03	1	−
10	7.9	− 3.8	4.6	43	1011.7	6	6	5	22	1	7	03	2	−
11	4.6	− 2.1	5.2	62	1010.0	5	5	5	35	10	7	01	2	−
12	6.5	− 3.3	4.8	50	1009.7	5	5	5	21	9	8	02	2	−
13	− 0.1	− 1.6	5.4	90	997.6	8	8	4	31	14	4	86	8	1.3
14	6.4	− 1.0	5.7	59	1006.6	6	5	5	32	8	8	02	2	−
15	4.0	− 2.9	4.9	61	1002.4	8	8	9	13	6	7	23	2	0.0
16	5.0	2.5	7.3	84	1006.9	7	5	4	04	3	7	01	2	−
17	3.7	1.7	6.9	87	1021.8	7	7	4	01	4	7	03	6	0.6
18	7.2	− 1.6	5.4	54	1027.1	5	5	5	06	5	7	01	1	−
19	9.1	− 5.0	4.2	36	1027.0	0	0	9	02	8	8	02	0	−
20	8.4	− 0.2	6.0	55	1020.2	7	7	9	02	5	8	01	2	−
21	5.2	4.3	8.3	94	1021.6	8	8	4	33	6	7	02	2	−
22	6.4	4.6	8.5	88	1024.8	8	8	4	36	3	7	02	6	0.0
23	11.9	0.1	6.1	44	1023.5	5	5	9	09	4	8	01	2	−
24	7.2	2.9	7.5	74	1012.9	7	7	4	29	10	7	02	5	0.0
25	6.6	− 0.7	5.8	59	1012.6	7	7	5	35	9	8	03	1	−
26	7.7	1.3	6.7	64	1017.3	6	6	5	06	4	8	01	1	−
27	14.2	− 2.6	5.0	31	1019.4	4	1	6	27	5	8	03	0	−
28	12.8	− 4.1	4.5	31	1019.3	1	0	9	32	5	8	01	0	−
29	16.9	3.0	7.6	40	1017.1	3	1	6	18	5	7	02	0	−
30	19.8	1.8	7.0	30	1016.3	0	0	9	17	5	8	02	0	−

Godz. 19

1	3.1	− 1.0	5.7	74	1006.8	3	3	5	29	5	7	01	8	0.0
2	2.8	1.2	6.7	89	1003.3	8	6	4	21	7	7	21	6	0.2
3	2.6	1.8	7.0	95	1008.6	8	3	4	04	5	5	10	2	−
4	2.7	2.2	7.2	96	1013.6	9	7	2	01	3	5	10	1	−
5	13.9	5.5	9.0	57	1009.6	7	6	5	12	5	7	03	2	−
6	2.7	1.9	7.0	95	1008.6	8	8	2	05	3	5	10	6	0.0
7	3.3	− 0.8	5.8	74	1007.7	3	3	7	23	3	7	01	1	−
8	4.2	1.1	6.6	80	1003.3	3	3	9	22	4	7	01	8	0.7
9	4.2	− 1.0	5.7	69	1008.5	2	2	5	20	3	8	01	1	−
10	4.6	0.1	6.2	73	1012.1	8	2	5	02	2	7	03	2	−
11	2.1	− 0.1	6.1	85	1010.5	8	6	4	34	10	7	02	1	−
12	3.0	− 3.5	4.7	62	1006.4	0	0	9	30	4	8	01	1	−
13	0.2	− 0.8	5.8	96	1005.3	8	8	4	34	8	6	85	6	3.8
14	2.7	− 0.6	5.9	79	1008.9	3	0	9	34	3	8	01	1	−
15	1.8	1.3	6.7	96	1001.0	8	7	2	12	3	5	10	7	2.6
16	3.2	1.1	6.6	86	1011.5	8	8	4	02	3	6	10	2	−
17	3.1	1.3	6.7	88	1024.0	7	7	4	01	4	6	10	6	0.0
18	4.3	− 1.1	5.6	66	1027.1	0	0	9	01	3	7	02	1	−
19	4.0	0.3	6.2	77	1026.3	0	0	9	02	6	8	02	0	−
20	4.8	1.2	6.7	78	1020.0	8	8	9	36	4	7	02	2	−
21	4.7	3.3	7.7	90	1022.8	8	8	3	34	4	5	20	5	0.1
22	5.2	3.3	7.7	87	1024.5	2	0	9	06	2	7	01	1	−
23	7.6	1.5	6.8	65	1022.7	2	2	9	06	1	7	02	1	−
24	7.1	2.5	7.3	73	1011.4	4	4	5	31	5	8	25	3	0.0
25	6.1	− 1.1	5.6	60	1014.5	7	7	4	33	6	8	25	2	0.0
26	6.4	0.0	6.1	63	1019.6	1	1	5	36	3	8	01	1	−
27	8.5	4.9	8.7	78	1019.2	3	1	9	30	5	8	02	1	−
28	8.8	1.6	6.9	70	1019.6	4	0	9	06	3	8	03	0	−
29	15.8	2.6	7.3	41	1016.7	2	0	9	17	4	7	03	0	−
30	17.2	3.2	7.7	39	1015.8	3	0	9	17	5	8	01	1	−

Godz. 01

DNI	TEMPERATURA POWIETRZA T	TEMPERATURA PUNKTU ROSY T_d	PRĘŻNOŚĆ PARY WODNEJ e	WILGOTNOŚĆ WZGLĘDNA U	CIŚNIENIE ATMOSFERYCZNE P_o	ZACHMURZENIE N	N_h	h	WIATR dd	v	WIDZIALNOŚĆ V	POGODA ww	W	OPAD R
1	− 0.3	− 1.2	5.6	93	1012.0	5	0	9	20	1	6	10	2	−
2	3.5	0.0	6.1	77	1004.8	7	7	5	22	8	7	02	2	−
3	0.2	− 0.1	6.1	98	1005.4	8	6	3	21	2	5	10	7	0.1
4	3.3	2.6	7.3	96	1007.7	8	5	3	04	4	6	10	6	0.1
5	4.7	3.9	8.1	95	1012.1	8	4	3	29	1	5	21	2	0.5
6	3.0	1.5	6.8	89	1013.1	8	6	4	22	6	6	10	8	4.5
7	4.3	4.1	8.2	98	1000.7	8	8	4	07	1	7	26	8	10.8
8	2.4	− 0.7	5.8	79	1003.4	0	0	9	17	2	7	02	0	−
9	2.4	0.2	6.2	86	1001.7	8	3	4	18	3	7	03	1	−
10	2.1	0.4	6.3	88	1010.2	0	0	9	22	3	7	02	1	−
11	2.1	1.8	7.0	98	1013.5	0	0	9	24	2	6	10	1	−
12	3.6	2.8	7.5	94	1013.2	1	1	4	29	5	8	01	1	−
13	3.9	− 0.2	6.6	75	1003.4	5	4	4	27	8	7	01	6	0.6
14	4.5	2.5	7.3	86	1011.9	0	0	9	28	6	8	02	1	−
15	4.2	1.2	6.7	81	1006.5	8	8	9	11	4	7	02	2	−
16	5.2	5.2	8.8	100	999.3	8	8	3	13	4	3	44	4	−
17	4.1	3.2	7.7	94	1016.3	8	6	3	04	7	6	61	6	1.4
18	3.6	2.3	7.2	91	1026.6	6	6	5	02	4	7	02	2	−
19	1.8	− 0.7	5.8	84	1027.5	0	0	9	05	1	7	02	0	−
20	2.6	1.7	6.9	94	1026.1	0	0	9	05	2	7	02	0	−
21	4.9	3.4	7.8	90	1021.7	8	8	4	35	3	7	01	1	−
22	4.1	2.5	7.3	89	1024.4	5	1	9	23	2	6	10	1	−
23	6.2	4.3	8.3	87	1023.8	7	0	9	12	1	6	10	1	−
24	8.4	7.1	10.1	91	1021.7	3	3	9	27	4	6	10	1	−
25	6.3	4.6	8.5	89	1014.7	4	4	9	30	6	7	02	1	−
26	6.1	4.4	8.4	89	1011.3	3	2	6	28	3	8	03	0	−
27	4.2	− 0.2	6.0	74	1021.4	3	0	9	20	2	7	02	0	−
28	7.6	6.8	9.9	94	1020.1	8	8	3	26	4	6	10	8	0.0
29	4.5	− 0.2	6.0	71	1017.5	6	0	9	12	2	8	02	2	−
30	11.1	5.1	8.8	67	1014.1	0	0	9	10	5	8	02	0	−

Godz. 07

DNI	TEMPERATURA POWIETRZA T	TEMPERATURA PUNKTU ROSY T_d	PRĘŻNOŚĆ PARY WODNEJ e	WILGOTNOŚĆ WZGLĘDNA U	CIŚNIENIE ATMOSFERYCZNE P_o	ZACHMURZENIE N	N_h	h	WIATR dd	v	WIDZIALNOŚĆ V	POGODA ww	W	OPAD R
1	− 0.5	− 1.4	5.5	93	1011.8	6	2	5	19	3	5	10	2	−
2	2.4	1.2	6.7	92	1001.7	8	8	4	21	7	6	61	6	1.3
3	− 0.5	− 0.8	5.8	98	1006.6	9	9	.	00	0	1	47	2	−
4	3.4	2.7	7.4	96	1008.2	8	6	3	03	5	5	60	6	0.2
5	4.3	3.6	7.9	95	1010.8	8	6	4	36	2	5	10	2	−
6	2.9	0.2	6.2	83	1014.7	7	7	4	26	3	6	10	2	−
7	2.3	1.5	6.8	96	1004.3	8	6	3	22	7	6	61	5	0.2
8	4.1	− 0.5	5.9	72	1000.2	5	4	5	16	6	6	05	1	−
9	2.9	0.4	6.3	85	1002.8	3	1	9	20	4	6	10	1	−
10	1.3	0.2	6.2	92	1011.5	7	0	9	19	3	6	10	1	−
11	3.9	1.5	6.8	85	1013.6	0	0	9	29	6	7	01	0	−
12	3.8	1.0	6.6	82	1013.0	1	1	4	32	5	8	01	1	−
13	3.9	− 1.2	5.6	68	1003.0	7	7	4	27	10	7	02	2	−
14	3.9	0.8	6.5	80	1011.8	7	7	4	26	6	7	03	1	−
15	4.3	4.1	8.2	98	1000.5	8	6	3	11	7	6	63	6	2.7
16	4.7	4.7	8.5	100	1001.1	8	8	3	14	3	3	46	4	−
17	3.7	− 0.2	6.0	76	1020.6	6	2	4	04	7	7	01	6	0.3
18	3.4	1.9	7.0	89	1026.7	0	0	9	07	3	7	02	1	−
19	4.3	3.8	8.0	97	1027.8	0	0	9	04	2	6	10	0	−
20	5.2	3.8	8.0	90	1024.5	5	2	5	04	3	7	01	1	−
21	5.4	3.6	7.9	88	1022.3	8	8	9	27	3	7	02	6	0.0
22	5.4	4.9	8.7	97	1024.4	0	0	9	00	0	4	10	0	−
23	7.6	5.3	8.9	84	1024.3	7	5	5	00	0	7	03	2	−
24	6.9	5.9	9.3	93	1019.1	8	4	3	27	6	6	10	1	−
25	6.6	2.3	7.2	74	1014.4	4	4	9	29	6	8	01	1	−
26	6.8	3.6	7.9	80	1018.0	4	3	6	29	4	8	01	1	−
27	5.4	0.8	6.5	72	1021.7	2	0	9	18	4	8	01	0	−
28	7.0	4.1	8.2	82	1020.6	2	1	9	27	3	6	10	1	−
29	7.4	2.6	7.4	72	1016.3	6	5	5	12	3	8	03	1	−
30	12.2	8.1	10.8	76	1013.9	0	0	9	15	2	7	05	0	−

Godz. 13

DNI	TEMPERATURA POWIETRZA T	TEMPERATURA PUNKTU ROSY T_d	PRĘŻNOŚĆ PARY WODNEJ e	WILGOTNOŚĆ WZGLĘDNA U	CIŚNIENIE ATMOSFERYCZNE P_o	ZACHMURZENIE N	N_h	h	WIATR dd	v	WIDZIALNOŚĆ V	POGODA ww	W	OPAD R
1	5.2	− 1.9	5.3	59	1009.4	5	5	5	27	4	7	03	8	0.1
2	3.3	2.3	7.2	92	1001.5	8	6	3	21	5	5	60	6	1.1
3	2.7	1.7	6.9	92	1007.6	7	7	4	04	5	6	80	6	0.0
4	5.9	4.4	8.4	90	1009.3	6	6	9	04	7	6	10	8	0.3
5	8.3	5.0	8.7	80	1006.3	7	0	9	02	1	6	10	2	−
6	4.2	1.0	6.6	79	1012.4	7	1	4	36	3	7	01	2	−
7	4.7	0.4	6.3	74	1007.9	7	7	4	22	7	7	02	6	0.8
8	7.7	2.1	7.1	68	1000.2	4	3	6	18	5	7	25	1	0.0
9	4.3	2.3	7.2	86	1005.6	7	7	5	18	7	7	25	1	0.1
10	5.5	1.7	6.9	76	1012.2	7	2	5	32	3	7	01	2	−
11	6.0	− 0.2	6.0	65	1014.6	5	4	4	28	5	7	01	1	−
12	6.4	1.5	6.8	71	1012.0	2	2	6	29	5	7	01	0	−
13	5.7	− 0.7	5.8	63	1004.7	4	2	4	27	12	8	01	1	−
14	5.2	1.9	7.0	79	1010.8	8	4	4	27	5	7	03	2	−
15	7.0	6.1	9.4	94	998.9	8	4	3	13	3	6	21	6	2.6
16	7.4	5.8	9.2	89	1006.3	8	8	4	02	4	4	10	6	−
17	5.4	0.6	6.5	72	1023.1	7	7	5	04	5	8	03	2	−
18	6.2	3.8	8.0	85	1026.6	1	1	5	01	5	7	01	0	−
19	7.4	4.8	8.6	83	1027.7	0	0	9	02	5	8	02	0	−
20	6.5	3.9	8.1	84	1022.7	4	4	9	36	3	8	01	1	−
21	8.0	3.4	7.8	73	1023.4	7	5	9	29	4	8	02	2	−
22	8.3	5.5	9.0	83	1025.2	2	0	9	32	2	6	10	0	−
23	9.7	5.6	9.1	75	1024.6	7	7	9	35	2	7	02	2	−
24	8.5	4.6	8.5	76	1016.8	7	1	5	27	7	7	01	2	−
25	8.6	2.8	7.5	67	1015.9	5	5	6	32	6	8	03	1	−
26	8.6	4.1	8.2	73	1019.5	4	2	6	28	5	8	03	1	−
27	8.2	5.9	9.3	84	1020.9	7	0	9	30	6	6	10	1	−
28	7.4	3.6	7.9	77	1021.1	1	0	9	29	2	8	01	0	−
29	21.0	4.4	8.4	34	1014.0	3	2	4	17	4	7	05	1	−
30	23.1	3.0	7.6	27	1013.0	2	0	9	15	6	7	05	1	−

Godz. 19

DNI	TEMPERATURA POWIETRZA T	TEMPERATURA PUNKTU ROSY T_d	PRĘŻNOŚĆ PARY WODNEJ e	WILGOTNOŚĆ WZGLĘDNA U	CIŚNIENIE ATMOSFERYCZNE P_o	ZACHMURZENIE N	N_h	h	WIATR dd	v	WIDZIALNOŚĆ V	POGODA ww	W	OPAD R
1	3.0	0.0	6.1	79	1007.6	7	4	5	22	5	7	01	8	0.2
2	0.7	0.4	6.3	98	1003.6	8	5	3	20	2	4	71	6	4.2
3	3.6	3.1	7.6	97	1007.5	8	6	4	04	5	6	60	8	0.0
4	5.0	4.3	8.3	95	1009.9	7	4	9	03	5	6	10	2	−
5	10.0	6.4	9.6	79	1008.2	8	5	5	24	5	7	25	2	0.0
6	3.7	2.1	7.1	89	1007.5	8	2	4	04	6	7	03	2	−
7	5.2	0.0	6.1	69	1006.3	4	4	9	16	5	7	01	1	−
8	5.1	0.2	6.2	70	1001.7	4	1	5	20	4	7	01	8	2.9
9	4.9	1.7	6.9	80	1007.9	5	5	5	19	3	7	01	2	0.0
10	3.9	1.9	7.0	86	1013.4	6	0	9	00	0	7	01	2	−
11	3.7	0.6	6.4	80	1014.0	6	6	4	29	5	7	03	1	−
12	7.4	1.5	6.8	66	1005.6	8	2	4	21	5	7	01	1	−
13	5.2	0.9	6.7	65	1005.8	6	6	9	29	7	8	01	1	−
14	4.3	1.0	6.6	79	1008.8	8	8	9	03	2	7	03	2	−
15	7.7	6.8	9.9	94	999.1	6	3	4	11	2	8	10	8	0.3
16	4.6	4.1	8.2	97	1011.4	8	8	3	05	1	6	10	2	−
17	4.1	2.1	7.1	86	1024.7	7	3	9	04	4	8	01	2	−
18	5.2	2.3	7.2	82	1026.5	0	0	9	04	5	7	02	0	−
19	5.0	4.3	8.3	95	1027.0	0	0	9	03	6	7	02	0	−
20	4.9	3.9	8.1	93	1021.7	4	1	4	02	1	7	01	0	−
21	6.9	3.0	7.6	76	1023.7	5	3	9	27	1	7	02	2	−
22	6.8	5.0	8.7	88	1024.3	3	0	9	04	1	6	10	0	−
23	8.2	6.7	9.8	90	1023.6	4	2	9	29	2	6	10	1	−
24	7.7	3.8	8.0	75	1014.5	2	1	9	27	7	8	03	1	−
25	6.8	3.6	7.9	80	1016.5	4	4	6	28	4	8	63	1	−
26	7.9	0.2	6.2	58	1020.5	1	0	9	00	0	8	03	0	−
27	9.9	5.0	8.7	72	1020.0	7	7	5	24	4	7	03	1	−
28	6.3	3.0	7.6	80	1018.8	5	0	9	07	2	8	03	1	−
29	19.0	4.3	8.3	38	1012.9	0	0	9	14	3	7	02	0	−
30	10.3	8.8	11.3	91	1016.2	7	0	9	26	6	6	10	1	−

Godz. 01

DNI	TEMPERATURA POWIETRZA T	TEMPERATURA PUNKTU ROSY T_d	PRĘŻNOŚĆ PARY WODNEJ e	WILGOTNOŚĆ WZGLĘDNA U	CIŚNIENIE ATMOSFERYCZNE P_o	ZACHMURZENIE N	N_h	h	WIATR dd	v	WIDZIALNOŚĆ V	POGODA ww	W	OPAD R
1	0.4	− 0.4	5.9	94	1006.2	8	7	3	26	10	6	68	7	2.3
2	0.7	− 1.7	5.4	85	1008.7	2	2	5	20	5	7	03	1	−
3	3.9	0.4	6.3	77	1007.2	8	8	5	17	6	7	02	2	−
4	3.3	0.2	6.2	80	1005.8	0	0	9	32	5	7	02	0	−
5	2.5	0.8	6.5	89	1017.1	0	0	9	00	0	6	10	1	−
6	7.9	4.8	8.6	81	1015.5	0	0	9	15	3	7	02	1	−
7	8.9	8.0	10.7	94	1005.3	7	7	5	05	4	7	01	6	0.1
8	3.6	1.7	6.9	87	1009.1	8	8	5	00	0	7	02	2	−
9	2.6	1.2	6.7	90	1006.5	0	0	9	22	2	7	02	0	−
10	1.9	− 1.7	5.4	78	1013.4	0	0	9	22	2	7	02	1	−
11	5.5	2.6	7.4	82	1006.8	8	8	5	01	6	7	02	8	0.6
12	2.2	0.4	6.3	88	1000.8	8	7	3	29	13	6	61	6	0.2
13	− 1.4	− 2.3	5.2	93	1001.0	0	0	9	24	4	7	02	1	−
14	− 1.1	− 2.4	5.1	90	1000.9	8	8	4	29	9	5	85	7	1.7
15	0.6	− 1.4	5.5	86	1006.6	8	8	5	28	5	7	02	1	−
16	0.2	− 0.7	5.8	94	1002.7	8	8	4	08	7	6	73	7	2.6
17	2.4	2.1	7.1	98	1014.0	8	8	3	00	0	6	51	5	0.0
18	3.0	2.2	7.2	95	1022.7	8	8	3	01	6	6	51	5	0.0
19	2.7	− 1.7	5.4	73	1023.7	0	0	9	36	7	7	02	1	−
20	3.9	3.2	7.7	95	1019.7	8	7	3	36	7	6	61	6	1.3
21	7.0	6.8	9.9	98	1016.3	8	7	3	35	6	5	61	6	3.2
22	4.9	4.4	8.4	97	1020.1	8	8	4	27	4	4	10	2	−
23	6.1	5.7	9.1	97	1023.1	8	8	2	00	0	4	10	2	−
24	7.9	7.2	10.2	96	1019.1	8	8	4	34	2	6	10	2	−
25	3.6	2.5	7.3	92	1007.4	5	5	4	27	7	7	01	8	0.0
26	3.5	2.5	7.3	92	1009.9	8	8	4	28	8	7	02	8	0.4
27	0.5	− 0.9	5.7	89	1019.1	0	0	9	29	3	8	02	1	−
28	2.4	0.0	6.1	84	1019.9	0	0	9	22	2	8	02	0	−
29	− 0.7	− 1.9	5.3	91	1020.9	0	0	9	00	0	8	02	0	−
30	2.4	0.0	6.1	84	1022.1	0	0	9	06	3	8	02	0	−

Godz. 07

DNI	TEMPERATURA POWIETRZA T	TEMPERATURA PUNKTU ROSY T_d	PRĘŻNOŚĆ PARY WODNEJ e	WILGOTNOŚĆ WZGLĘDNA U	CIŚNIENIE ATMOSFERYCZNE P_o	ZACHMURZENIE N	N_h	h	WIATR dd	v	WIDZIALNOŚĆ V	POGODA ww	W	OPAD R
1	0.1	− 1.2	5.6	91	1008.6	8	8	4	33	8	7	02	7	0.1
2	0.9	− 1.4	5.5	85	1007.4	7	1	6	20	9	6	10	1	−
3	3.4	1.9	7.0	89	1008.6	7	7	5	15	2	6	10	2	−
4	3.2	0.2	6.2	80	1006.0	8	8	5	30	5	7	02	1	−
5	2.5	1.7	6.9	94	1019.0	5	2	9	09	2	5	10	1	−
6	6.5	5.1	8.8	91	1015.4	4	2	9	22	2	6	10	0	−
7	12.2	8.1	10.8	76	1003.0	7	6	9	22	9	7	01	2	−
8	8.9	2.6	7.4	91	1007.6	8	8	5	20	1	6	10	2	−
9	2.6	1.5	6.8	92	1007.1	0	0	9	15	3	6	10	0	−
10	1.2	0.0	6.1	91	1014.9	5	0	9	15	1	7	03	1	−
11	5.2	4.7	8.6	97	1001.6	8	8	3	35	7	6	61	6	3.2
12	1.6	0.0	6.1	88	1001.9	8	7	3	31	13	7	61	6	0.5
13	1.0	− 0.9	5.7	87	995.6	6	6	4	26	8	7	22	1	0.6
14	− 0.4	− 2.2	5.2	88	1003.5	4	3	4	27	8	8	03	8	0.0
15	0.7	− 2.2	5.2	81	1006.6	8	8	6	28	4	8	02	2	−
16	0.4	− 0.4	5.9	94	1003.0	8	8	3	05	6	5	53	7	0.7
17	3.0	1.5	6.8	89	1016.5	8	8	5	32	2	6	10	5	0.0
18	1.8	0.2	6.2	88	1023.5	8	7	3	01	8	6	68	5	0.2
19	2.4	− 1.7	5.4	75	1023.0	8	8	5	35	7	8	03	1	−
20	4.1	3.6	7.9	97	1018.6	8	8	3	36	6	5	10	6	0.2
21	6.6	6.2	9.4	97	1016.4	8	8	2	32	3	5	51	6	2.0
22	4.9	4.4	8.4	97	1021.3	8	8	4	25	3	4	26	4	−
23	6.3	5.8	9.3	97	1022.6	8	8	2	00	0	5	28	2	−
24	7.9	4.3	8.3	78	1015.0	7	5	4	28	6	7	03	2	−
25	4.2	2.6	7.4	89	1006.9	7	7	5	24	8	7	25	1	0.6
26	4.9	1.5	6.8	78	1011.0	6	6	4	28	9	8	01	2	−
27	4.0	1.9	7.0	86	1020.8	4	4	9	27	4	8	01	1	−
28	3.6	0.6	6.4	80	1018.9	7	7	6	23	3	8	03	1	−
29	6.1	2.1	7.1	76	1021.0	3	0	9	00	0	8	02	0	−
30	8.8	2.8	7.5	66	1022.4	0	0	9	10	2	8	02	0	−

Godz. 13

1	3.4	− 3.3	4.8	62	1010.1	7	7	4	25	7	8	02	8	0.0
2	5.8	− 0.5	5.9	68	1006.5	7	7	5	21	12	7	25	2	0.0
3	9.5	0.2	6.2	52	1008.6	7	7	6	12	5	7	02	1	−
4	10.5	− 1.9	5.3	41	1010.8	4	4	6	25	4	7	03	1	−
5	14.8	5.1	8.8	52	1017.6	8	1	5	16	9	8	03	2	−
6	10.7	9.3	11.7	91	1013.2	8	8	6	00	0	7	60	1	0.4
7	8.4	2.1	7.1	65	1009.2	6	4	5	23	8	7	05	2	−
8	6.9	3.0	7.6	76	1006.6	8	6	5	20	5	7	02	2	−
9	9.8	0.0	6.1	50	1008.1	6	4	5	23	9	8	01	1	−
10	10.4	1.2	6.7	54	1012.6	7	2	5	12	4	8	01	4	−
11	5.6	4.9	8.7	95	999.9	8	7	3	33	7	6	61	6	9.1
12	4.6	− 0.7	5.8	68	1003.4	6	5	4	29	16	8	02	6	0.0
13	3.4	0.6	6.4	83	994.6	7	7	4	22	14	4	86	2	0.5
14	4.8	− 2.2	5.2	60	1004.6	6	6	4	29	13	8	01	8	0.0
15	3.0	− 1.9	5.3	69	1005.8	8	6	5	15	1	7	02	2	−
16	2.2	1.4	6.8	95	1006.8	8	8	3	04	3	6	50	5	0.1
17	3.9	1.9	7.0	86	1019.7	8	8	4	33	4	6	10	2	1.9
18	7.4	0.8	6.3	63	1023.3	7	7	5	01	8	7	03	7	0.1
19	3.8	1.9	7.0	92	1022.5	8	8	4	36	9	6	60	6	0.1
20	6.2	5.8	9.2	97	1017.3	8	7	3	35	7	4	61	6	0.5
21	8.2	7.8	10.6	97	1018.1	8	8	3	32	2	6	51	2	0.0
22	7.8	5.1	8.8	84	1022.6	8	8	2	24	3	6	10	2	−
23	9.7	8.4	11.0	92	1021.9	8	8	2	33	1	6	10	2	−
24	8.0	5.9	9.3	86	1010.8	8	8	5	26	9	6	80	1	0.0
25	6.3	3.0	7.6	80	1007.1	7	7	4	29	11	8	02	8	1.0
26	7.7	0.0	6.1	59	1013.8	8	8	5	30	9	8	03	2	−
27	10.0	0.4	6.3	52	1021.0	7	7	5	31	6	8	02	1	−
28	9.3	4.3	8.3	71	1019.0	7	7	6	23	3	7	03	2	−
29	13.4	− 3.8	4.6	29	1020.3	1	0	9	00	0	8	02	0	−
30	17.6	3.9	8.1	40	1021.4	2	1	6	16	8	8	02	0	−

Godz. 19

1	1.4	− 3.5	4.7	71	1009.9	0	0	9	20	5	7	02	1	−
2	5.4	− 1.4	5.5	61	1006.5	7	7	5	18	7	7	02	2	−
3	5.0	1.9	7.0	80	1008.4	3	3	9	05	4	7	02	1	−
4	6.9	1.7	6.9	70	1014.7	3	2	9	00	0	6	10	0	−
5	13.0	5.1	8.8	59	1016.1	8	7	6	13	4	8	03	2	−
6	9.2	8.1	10.8	93	1009.2	7	7	6	06	3	7	02	6	0.0
7	5.6	1.7	6.9	76	1009.9	8	6	5	26	1	7	02	2	−
8	5.4	0.8	6.5	72	1006.0	2	0	9	15	5	7	01	1	−
9	6.5	− 2.2	5.2	53	1010.7	6	0	9	23	6	8	01	1	−
10	8.1	2.1	7.1	65	1010.3	8	8	5	06	4	7	80	2	0.0
11	2.7	1.2	6.7	90	1001.0	8	7	3	30	9	6	61	6	8.4
12	1.5	− 2.2	5.2	77	1004.7	3	2	4	28	16	8	02	1	−
13	0.5	− 0.3	6.0	94	992.8	8	7	3	29	14	4	73	8	1.2
14	1.3	− 4.7	4.3	63	1008.2	2	1	5	30	9	8	01	1	−
15	2.6	− 1.4	5.5	75	1003.6	8	5	5	09	5	7	02	2	−
16	2.4	1.6	6.9	85	1010.0	8	8	3	02	4	6	10	5	0.0
17	3.3	2.6	7.3	95	1021.7	8	8	3	36	5	6	51	8	0.0
18	5.5	1.2	6.7	74	1023.4	7	7	6	01	4	7	02	2	−
19	3.2	2.4	7.3	95	1021.8	8	8	3	35	4	6	10	6	1.2
20	6.8	6.1	9.4	96	1016.9	8	7	3	36	5	5	61	6	4.1
21	6.1	5.7	9.1	97	1019.8	8	6	3	31	3	6	10	5	0.0
22	7.6	5.6	9.1	87	1022.7	8	8	2	27	2	5	10	2	−
23	8.8	8.2	10.9	96	1020.7	8	8	4	33	3	6	10	2	−
24	5.4	1.5	6.8	77	1008.2	5	5	4	27	9	7	02	8	0.0
25	3.8	1.9	7.0	88	1009.2	8	8	5	26	9	6	80	2	0.1
26	5.4	− 1.9	5.3	59	1016.9	5	5	6	32	6	8	01	8	0.0
27	8.2	1.9	7.0	65	1020.1	3	0	9	20	3	8	01	1	−
28	8.4	1.9	7.0	64	1018.6	3	0	9	34	3	8	01	1	−
29	11.4	0.2	6.2	46	1014.9	3	0	9	07	2	8	01	0	−
30	14.3	3.8	8.0	49	1020.7	5	0	9	14	3	8	02	1	−

Godz. 01

DNI	TEMPERATURA POWIETRZA T	TEMPERATURA PUNKTU ROSY T_d	PREŻNOŚĆ PARY WODNEJ e	WILGOTNOŚĆ WZGLĘDNA U	CIŚNIENIE ATMOSFERYCZNE P_o	ZACHMURZENIE N	N_h	h	WIATR dd	v	WIDZIALNOŚĆ V	POGODA ww	W	OPAD R
1	0.1	- 0.2	6.0	98	1009.0	8	6	3	34	4	4	71	7	1.1
2	1.7	- 1.2	5.6	80	1007.6	2	2	5	22	5	7	03	1	-
3	2.9	1.5	6.8	90	1006.7	8	8	5	19	1	7	02	8	0.0
4	2.8	1.5	6.8	90	1007.1	0	0	9	35	1	6	10	1	-
5	2.4	1.6	6.9	95	1015.5	8	0	9	06	2	5	10	1	-
6	9.2	5.5	9.0	77	1013.3	0	0	9	20	3	7	02	0	-
7	8.0	7.8	10.6	99	1002.5	7	7	5	11	2	5	10	9	0.0
8	- 0.3	- 1.2	5.6	93	1008.7	0	0	9	18	1	7	02	1	-
9	1.6	0.2	6.2	90	1006.2	0	0	9	22	3	7	02	8	0.0
10	- 0.1	- 3.3	4.8	79	1012.9	0	0	9	20	2	7	02	0	-
11	3.2	2.4	7.3	95	1007.7	8	8	5	34	6	7	61	6	1.1
12	1.8	- 1.2	5.6	82	1007.9	8	8	4	32	8	7	02	2	-
13	2.1	- 0.5	5.9	84	1000.1	8	8	4	21	4	7	03	1	-
14	- 0.1	- 1.0	5.7	94	1005.9	3	3	3	29	6	8	01	7	0.9
15	- 2.6	- 3.2	4.8	95	1006.8	0	0	9	00	0	8	02	0	-
16	2.8	2.0	7.1	95	1000.8	8	5	3	09	3	6	61	6	0.6
17	3.1	2.3	7.2	94	1014.3	8	8	4	32	2	6	10	2	-
18	3.5	2.5	7.3	92	1023.5	8	8	4	36	3	7	02	2	-
19	4.0	0.0	6.1	75	1025.2	0	0	9	01	3	7	01	1	-
20	3.6	1.5	6.8	86	1022.0	8	8	4	35	5	7	02	2	-
21	4.1	3.6	7.9	97	1018.5	8	8	3	33	4	5	10	2	-
22	3.7	3.5	7.8	98	1021.9	8	8	2	31	3	3	51	4	0.0
23	5.2	4.5	8.4	95	1023.8	8	8	3	36	1	6	10	2	-
24	3.6	2.5	7.3	92	1020.5	1	0	9	29	1	7	02	1	-
25	3.4	2.6	7.4	94	1010.4	1	1	5	27	3	7	03	1	-
26	4.3	1.0	6.6	79	1013.4	5	5	5	29	4	8	01	8	0.0
27	- 0.2	- 1.4	5.5	91	1021.0	0	0	9	29	1	8	02	0	-
28	3.6	0.8	6.5	82	1019.6	0	0	9	24	1	8	02	0	-
29	1.0	- 0.9	5.7	87	1020.4	1	0	9	10	1	8	03	0	-
30	8.5	1.0	6.6	60	1019.6	0	0	9	12	1	7	02	0	-

Godz. 07

DNI	TEMPERATURA POWIETRZA T	TEMPERATURA PUNKTU ROSY T_d	PREŻNOŚĆ PARY WODNEJ e	WILGOTNOŚĆ WZGLĘDNA U	CIŚNIENIE ATMOSFERYCZNE P_o	ZACHMURZENIE N	N_h	h	WIATR dd	v	WIDZIALNOŚĆ V	POGODA ww	W	OPAD R
1	0.2	- 0.4	5.9	96	1010.9	5	3	5	27	2	5	10	7	0.0
2	2.2	- 0.9	5.7	79	1006.2	8	4	5	21	7	7	01	1	-
3	1.2	0.4	6.3	93	1007.4	2	2	9	00	0	4	28	1	-
4	2.7	1.7	6.9	92	1007.9	1	1	5	00	0	5	10	1	-
5	4.8	3.6	7.9	91	1015.8	5	3	5	10	2	5	10	1	-
6	7.5	6.1	9.4	91	1014.8	8	8	5	24	1	6	10	1	-
7	5.9	3.4	7.8	85	1004.9	8	8	5	22	8	6	10	1	-
8	- 0.3	- 0.9	5.7	96	1008.0	0	0	9	21	5	3	46	1	-
9	3.8	1.0	6.6	82	1005.6	7	7	5	21	4	7	03	1	-
10	- 0.5	- 1.9	5.3	89	1013.7	5	3	9	00	0	7	03	1	-
11	2.9	2.1	7.1	95	1005.7	8	6	3	33	8	6	61	6	0.5
12	1.6	- 1.4	5.5	80	1008.4	5	5	4	32	6	6	10	8	0.0
13	1.8	- 1.4	5.5	78	998.7	1	1	4	27	8	8	01	6	1.6
14	0.2	- 0.9	5.7	91	1001.2	0	0	9	29	5	8	02	0	-
15	- 1.6	- 1.9	5.3	98	1007.0	0	0	9	00	0	1	44	0	-
16	2.9	2.4	7.3	96	1002.6	8	8	3	06	1	5	10	6	0.2
17	2.3	1.8	6.9	96	1018.4	7	7	4	32	2	4	28	2	-
18	2.8	0.8	6.5	87	1024.7	0	0	9	02	2	6	10	1	-
19	2.9	- 2.4	5.1	68	1025.4	0	0	9	01	5	7	02	0	-
20	3.9	3.2	7.7	95	1020.1	8	8	4	35	3	6	10	2	-
21	4.1	3.2	7.7	94	1019.1	8	8	2	33	4	6	10	2	-
22	4.3	4.1	8.2	98	1022.4	8	7	3	32	4	5	61	5	0.6
23	4.8	4.1	8.2	95	1023.5	8	8	3	33	2	6	10	2	-
24	4.5	3.8	8.0	94	1017.7	1	0	9	25	1	6	10	0	-
25	4.7	3.2	7.7	90	1009.5	2	1	4	27	4	7	03	1	-
26	6.2	0.8	6.5	69	1013.9	6	6	5	31	5	8	03	1	-
27	4.8	1.0	6.6	81	1022.3	1	0	9	00	0	7	02	0	-
28	6.2	5.0	8.7	92	1019.3	8	8	5	25	2	6	10	1	-
29	6.6	- 1.2	5.6	58	1019.9	0	0	9	16	1	7	02	0	-
30	10.8	2.3	7.2	56	1020.1	0	0	9	16	2	7	02	0	-

Godz. 13

DNI	TEMPERATURA POWIETRZA T	TEMPERATURA PUNKTU ROSY T_d	PREŻNOŚĆ PARY WODNEJ e	WILGOTNOŚĆ WZGLĘDNA U	CIŚNIENIE ATMOSFERYCZNE P_o	ZACHMURZENIE N	N_h	h	WIATR dd	v	WIDZIALNOŚĆ V	POGODA ww	W	OPAD R
1	4.4	- 2.2	5.2	61	1011.0	6	6	5	27	3	8	03	2	-
2	4.0	- 1.9	5.3	58	1005.2	7	7	4	24	4	7	01	2	-
3	9.1	0.6	6.4	55	1007.3	6	6	6	00	1	6	05	1	-
4	9.8	4.3	8.3	68	1010.4	6	6	5	00	0	7	25	1	0.5
5	14.2	5.8	9.2	57	1014.4	7	7	9	13	5	7	03	1	-
6	9.5	8.6	11.2	94	1012.5	8	6	3	07	3	5	61	8	1.1
7	6.3	0.6	6.4	65	1010.1	6	6	5	24	8	8	03	2	-
8	10.4	1.5	6.8	54	1004.4	5	5	6	20	6	7	03	4	-
9	8.2	- 1.7	5.4	49	1008.4	4	4	6	21	5	8	01	1	-
10	7.8	- 0.2	6.0	56	1012.0	8	2	4	00	0	8	03	2	-
11	6.6	2.5	7.3	86	1005.8	8	8	3	32	12	6	10	6	0.1
12	3.9	- 0.5	5.9	73	1008.7	6	6	4	33	8	7	25	2	0.0
13	3.1	- 0.5	5.9	77	996.7	8	8	4	27	13	7	83	1	0.2
14	6.2	1.2	6.7	70	1008.8	5	4	9	29	6	8	01	1	-
15	6.1	- 3.0	4.9	52	1003.4	8	8	9	14	3	8	02	4	-
16	4.8	2.5	7.3	86	1005.8	8	8	4	01	3	7	02	2	-
17	6.4	0.2	6.2	64	1020.1	7	7	5	35	5	7	02	2	-
18	6.6	1.0	6.6	68	1024.7	7	7	5	01	4	7	02	1	-
19	11.2	- 1.9	5.3	40	1023.1	1	1	7	01	7	8	02	0	-
20	6.6	4.1	8.2	84	1018.8	8	8	4	33	5	6	10	2	-
21	5.0	4.3	8.3	95	1020.4	8	8	2	30	5	6	50	2	0.0
22	6.0	5.5	9.1	97	1024.0	8	7	2	32	2	5	61	6	1.7
23	7.4	4.8	8.6	83	1023.3	8	8	4	36	3	6	10	2	-
24	9.1	4.1	8.2	71	1012.1	6	6	3	27	5	7	21	1	0.1
25	7.5	0.4	6.3	61	1010.5	6	6	4	32	8	8	01	1	-
26	10.3	0.0	6.1	49	1016.2	5	5	5	33	7	8	01	2	-
27	12.6	- 1.4	5.5	37	1020.6	2	1	7	30	3	8	03	0	-
28	12.4	0.0	6.1	42	1019.0	2	1	5	32	4	7	01	1	-
29	16.8	1.7	6.9	36	1018.5	1	1	7	11	3	8	02	0	-
30	19.9	3.0	7.6	33	1016.6	0	0	9	18	3	8	02	0	-

Godz. 19

DNI	TEMPERATURA POWIETRZA T	TEMPERATURA PUNKTU ROSY T_d	PREŻNOŚĆ PARY WODNEJ e	WILGOTNOŚĆ WZGLĘDNA U	CIŚNIENIE ATMOSFERYCZNE P_o	ZACHMURZENIE N	N_h	h	WIATR dd	v	WIDZIALNOŚĆ V	POGODA ww	W	OPAD R
1	3.0	- 1.7	5.4	72	1009.3	1	1	5	21	4	7	01	1	-
2	4.8	0.4	6.3	74	1005.7	7	7	5	25	2	6	80	2	0.0
3	5.4	2.1	7.1	79	1007.1	3	3	4	01	3	6	10	8	0.1
4	7.5	5.9	9.3	90	1013.3	6	6	4	11	3	5	10	8	1.5
5	13.3	7.0	10.0	65	1012.2	1	0	9	13	4	7	01	1	-
6	9.4	8.8	11.3	96	1007.7	7	7	5	08	2	5	10	6	0.0
7	5.1	0.8	6.5	73	1009.0	7	7	9	22	2	7	02	2	-
8	8.5	1.0	6.6	59	1003.8	6	6	5	22	4	7	02	2	-
9	5.3	- 1.2	5.6	69	1010.8	2	1	5	21	2	8	01	1	-
10	4.0	3.0	7.6	93	1010.2	8	8	5	03	2	6	61	8	0.8
11	1.7	- 1.2	5.6	82	1007.5	8	8	4	33	9	7	02	2	-
12	2.3	- 1.4	5.5	76	1006.9	1	1	4	31	2	8	02	1	-
13	0.2	- 0.5	5.9	98	1001.6	8	7	3	30	13	3	75	8	2.7
14	2.2	- 3.3	4.8	67	1008.6	1	0	9	33	2	8	01	1	-
15	2.8	1.7	6.9	92	1001.2	8	6	3	09	3	6	61	7	2.7
16	4.2	2.6	7.4	89	1010.1	8	8	4	35	2	6	10	2	-
17	4.5	2.6	7.4	88	1022.5	8	8	4	36	2	6	25	1	0.0
18	4.3	0.6	6.4	67	1024.9	8	8	4	34	2	7	02	8	0.0
19	4.9	1.2	6.7	77	1023.6	8	8	5	03	6	7	03	1	-
20	5.6	3.9	8.1	89	1018.3	8	8	4	34	4	6	10	2	-
21	4.2	3.5	7.8	95	1021.9	8	8	2	32	5	5	10	5	0.0
22	7.0	6.1	9.4	94	1023.4	8	8	3	33	2	5	10	6	0.5
23	8.0	6.2	9.5	88	1021.4	6	6	5	33	3	4	10	6	0.2
24	6.0	2.6	7.4	79	1018.9	6	6	4	26	4	7	02	8	0.2
25	4.7	1.0	6.6	76	1012.9	7	7	4	31	5	8	82	2	-
26	6.5	- 1.2	5.6	58	1018.6	1	1	6	33	3	8	81	1	-
27	11.4	- 0.2	6.0	45	1019.4	3	1	9	24	2	8	03	0	-
28	8.3	8.2	6.2	86	1018.9	1	0	9	35	3	8	82	0	-
29	15.7	2.1	7.1	40	1017.7	0	0	9	14	1	8	02	0	-
30	17.6	3.6	7.9	40	1017.8	1	0	9	16	3	8	01	0	-

Godz. 01

DNI	TEMPERATURA POWIETRZA T	TEMPERATURA PUNKTU ROSY T_d	PRĘŻNOŚĆ PARY WODNEJ e	WILGOTNOŚĆ WZGLĘDNA U	CIŚNIENIE ATMOSFERYCZNE P_o	ZACHMURZENIE N	N_h	h	WIATR dd	v	WIDZIALNOŚĆ V	POGODA ww	W	OPAD R
1	- 0.3	- 1.2	5.6	95	1011.4	0	0	9	00	0	7	02	1	-
2	1.3	- 0.9	5.7	85	1006.3	8	8	4	22	6	7	02	1	-
3	1.8	1.5	6.8	98	1004.6	8	7	3	21	3	6	61	6	1.2
4	3.1	2.1	7.1	92	1006.6	8	8	4	04	1	6	10	2	-
5	2.7	1.9	7.0	94	1012.8	0	0	9	07	2	6	10	1	-
6	5.4	5.2	8.8	98	1013.3	8	8	4	21	4	5	10	8	2.3
7	6.2	6.2	9.5	100	1000.9	9	9	.	06	3	3	45	6	0.3
8	1.1	- 1.2	5.6	85	1006.2	0	0	9	12	2	7	02	1	-
9	1.0	0.2	6.2	95	1003.4	2	2	9	12	1	7	03	0	-
10	0.1	- 1.7	5.4	88	1011.3	0	0	9	18	2	7	02	0	-
11	1.7	0.9	6.5	95	1011.4	8	7	4	31	3	7	02	6	0.3
12	0.0	- 0.6	5.9	96	1011.4	7	7	4	25	3	6	10	1	-
13	4.1	3.9	8.0	98	1000.1	8	8	4	24	6	7	02	8	0.4
14	0.1	- 1.4	5.5	89	1010.2	0	0	9	24	5	7	02	1	-
15	2.3	- 0.9	5.7	79	1007.8	7	7	4	08	2	7	01	1	-
16	2.2	2.2	7.2	100	1000.5	9	9	.	08	1	2	45	4	-
17	2.8	1.0	6.6	89	1015.0	8	8	4	04	2	7	02	2	-
18	2.5	1.0	6.6	90	1025.2	8	8	5	36	2	7	02	2	-
19	0.4	- 1.9	5.3	84	1026.7	0	0	9	32	2	7	02	0	-
20	1.6	0.6	6.4	94	1024.4	8	8	4	31	2	7	02	1	-
21	3.6	2.5	7.3	92	1019.9	8	8	9	32	4	7	03	1	-
22	5.1	2.6	7.4	85	1023.2	8	8	4	31	1	7	02	2	-
23	8.6	3.6	7.9	100	1024.3	9	9	.	09	1	1	47	1	-
24	4.5	3.8	8.0	94	1022.0	0	0	9	32	2	7	01	1	-
25	3.4	1.2	6.7	87	1013.1	0	0	9	27	2	7	01	0	-
26	3.6	0.6	6.4	80	1016.2	8	8	9	28	2	7	02	2	-
27	1.4	- 1.4	5.5	81	1021.9	8	0	9	00	0	7	03	1	-
28	5.3	3.8	8.0	90	1020.1	8	8	9	22	1	7	02	1	-
29	3.6	- 0.5	5.9	75	1019.1	8	0	9	06	1	7	02	1	-
30	10.4	5.5	9.0	72	1016.2	0	0	9	12	3	7	02	0	-

Godz. 07

DNI	TEMPERATURA POWIETRZA T	TEMPERATURA PUNKTU ROSY T_d	PRĘŻNOŚĆ PARY WODNEJ e	WILGOTNOŚĆ WZGLĘDNA U	CIŚNIENIE ATMOSFERYCZNE P_o	ZACHMURZENIE N	N_h	h	WIATR dd	v	WIDZIALNOŚĆ V	POGODA ww	W	OPAD R
1	- 1.2	- 1.8	5.4	96	1012.4	4	0	9	00	0	6	10	0	-
2	1.0	0.2	6.2	93	1004.3	8	8	4	23	9	5	70	2	0.0
3	1.8	1.5	6.8	96	1005.4	8	7	3	17	2	5	61	6	0.6
4	3.1	3.1	7.6	100	1007.8	9	9	.	04	1	2	47	2	-
5	4.0	2.6	7.4	91	1011.5	7	7	8	09	2	5	10	1	-
6	2.0	0.8	6.5	92	1014.6	7	7	4	32	1	7	01	7	-
7	2.2	0.2	6.2	88	1005.2	8	8	4	21	12	6	10	5	0.0
8	0.9	0.1	6.1	95	1003.5	0	0	5	15	4	5	10	1	-
9	1.4	0.6	6.4	95	1004.9	8	8	4	21	6	6	10	8	0.1
10	1.1	- 1.4	5.5	83	1011.9	7	7	9	00	0	5	10	1	-
11	0.8	0.3	6.2	96	1011.1	7	7	3	30	7	6	10	6	0.1
12	1.8	0.6	6.4	92	1011.4	7	7	4	26	6	6	10	2	-
13	2.1	- 1.2	5.6	79	1000.7	6	6	4	24	10	7	01	8	0.5
14	1.6	0.2	6.2	90	1010.7	4	4	4	25	7	7	03	1	-
15	1.3	- 0.9	5.7	85	1004.1	8	8	4	11	5	6	71	2	6.0
16	2.3	2.3	7.2	100	1002.6	9	9	.	06	1	3	43	4	-
17	2.2	0.2	6.2	88	1019.1	8	8	4	36	2	7	21	2	0.2
18	1.6	0.4	6.3	92	1025.9	6	6	4	01	2	6	10	2	-
19	1.7	- 1.2	5.6	80	1026.7	0	0	9	35	2	7	02	0	-
20	2.9	1.5	6.8	90	1022.9	8	8	5	32	2	7	02	2	-
21	4.0	3.3	7.7	95	1020.7	6	8	4	31	3	6	10	2	-
22	6.0	2.6	7.4	79	1023.8	8	8	5	32	1	7	02	2	-
23	2.9	2.9	7.5	100	1024.3	9	9	.	00	0	2	48	4	-
24	6.8	5.6	9.1	92	1017.7	8	8	4	25	7	6	10	1	-
25	4.4	2.6	7.4	88	1011.9	0	0	9	28	5	7	02	0	-
26	4.2	1.9	7.0	86	1016.4	3	3	9	28	3	7	01	1	-
27	3.3	0.6	6.4	81	1022.4	4	0	9	19	2	7	01	1	-
28	7.0	5.3	8.9	89	1020.0	7	7	5	26	3	6	10	2	-
29	6.8	1.9	7.0	71	1018.2	0	0	9	15	2	7	02	1	-
30	9.8	7.0	10.0	93	1016.9	0	0	9	12	3	7	02	0	-

Godz. 13

1	5.1	- 1.4	5.5	62	1010.0	6	6	5	22	8	7	26	1	0.0
2	2.8	1.9	7.0	96	1003.3	8	8	4	19	8	6	60	7	0.3
3	4.8	3.0	7.6	88	1006.8	7	7	4	14	3	7	01	8	0.4
4	10.4	6.8	9.9	78	1009.1	7	4	5	09	2	6	10	4	-
5	16.2	5.5	9.0	48	1009.3	7	5	9	12	6	7	03	2	-
6	6.7	2.6	7.4	76	1011.2	8	8	5	07	2	7	02	2	-
7	5.2	0.8	6.5	73	1009.0	5	5	5	24	9	7	01	2	-
8	7.2	2.5	7.3	72	1001.8	7	7	5	18	7	7	25	1	0.0
9	5.5	- 0.9	5.7	63	1007.1	7	7	5	20	8	7	02	2	-
10	6.9	- 2.2	5.2	53	1011.2	8	3	6	00	0	7	03	2	-
11	4.4	0.6	6.4	77	1011.5	7	7	5	30	8	7	02	2	-
12	5.7	- 3.5	4.7	51	1010.7	5	5	5	27	5	7	01	2	-
13	4.2	- 2.4	5.1	61	1001.3	7	7	4	26	13	7	26	8	0.0
14	8.2	- 3.8	4.6	43	1009.1	8	4	5	23	4	8	03	1	-
15	2.3	1.5	6.8	96	1000.7	8	7	3	11	5	6	61	7	2.4
16	4.5	3.8	8.0	95	1006.4	8	8	4	06	1	6	10	4	-
17	4.8	0.2	6.2	71	1021.6	8	8	5	02	2	7	03	2	-
18	9.4	- 0.9	5.7	48	1025.4	5	5	5	04	3	7	01	1	-
19	11.5	- 3.8	4.6	34	1024.9	0	0	9	01	4	8	02	0	-
20	10.0	3.6	7.9	64	1020.3	6	2	5	31	2	7	01	2	-
21	7.1	5.3	8.9	88	1022.1	8	7	4	33	4	6	60	6	0.4
22	12.2	2.3	7.2	51	1023.4	7	7	9	31	4	8	02	2	-
23	13.3	2.4	7.4	49	1022.4	7	7	9	33	3	7	01	4	-
24	6.8	1.7	6.9	70	1015.3	8	8	4	26	9	7	03	5	0.0
25	9.5	- 0.2	6.0	51	1012.7	7	6	4	30	8	8	03	1	-
26	10.3	- 0.7	5.8	47	1017.1	6	6	5	32	3	8	01	1	-
27	13.7	0.2	6.2	40	1020.1	7	1	5	25	1	8	03	1	-
28	13.3	- 1.4	5.5	36	1019.2	1	0	9	28	3	7	02	1	-
29	17.8	7.0	10.0	49	1016.2	1	1	6	16	5	7	02	0	-
30	20.2	3.9	8.1	35	1015.6	2	0	9	16	6	7	03	1	-

Godz. 19

1	4.1	- 2.2	5.2	63	1008.0	7	7	5	23	6	7	03	8	0.0
2	2.1	1.3	6.7	96	1003.8	8	7	3	22	6	6	61	8	1.1
3	5.2	2.3	7.2	82	1004.8	8	5	5	02	1	6	10	2	-
4	7.7	5.6	9.1	87	1011.4	8	0	9	04	1	6	10	1	-
5	12.7	7.3	10.2	70	1007.7	8	8	5	09	5	7	25	9	0.0
6	5.8	5.0	8.7	95	1006.6	8	8	4	04	2	6	10	6	0.0
7	2.8	- 0.7	5.8	76	1008.2	1	1	5	19	2	7	01	1	-
8	3.0	1.9	7.0	92	1003.2	3	3	4	20	6	7	03	8	0.6
9	3.5	1.7	6.9	87	1009.2	3	2	5	20	4	7	03	1	-
10	3.8	2.3	7.2	92	1011.7	8	7	4	34	2	6	61	6	0.3
11	1.8	- 2.7	5.0	72	1012.0	1	1	5	27	6	7	01	1	-
12	4.0	- 1.7	5.4	66	1006.9	1	1	5	23	3	7	01	1	-
13	1.7	- 0.9	5.7	83	1006.8	6	6	4	29	9	7	03	8	0.8
14	5.6	- 5.0	4.2	46	1008.0	8	0	9	27	1	8	02	2	-
15	3.2	3.0	7.5	98	1000.3	9	9	.	00	0	1	47	6	2.9
16	5.4	2.6	7.4	82	1010.6	8	8	8	06	2	6	10	2	-
17	3.7	2.1	7.1	89	1023.4	8	8	4	33	2	7	01	8	0.0
18	5.8	- 1.7	5.4	56	1025.8	0	0	9	04	3	7	02	1	-
19	6.9	- 4.3	3.8	38	1025.9	0	0	9	02	2	8	02	0	-
20	9.8	1.2	6.7	55	1019.3	7	7	8	33	3	7	02	2	-
21	6.9	5.5	9.0	91	1023.0	8	5	4	01	1	6	10	6	0.0
22	12.2	2.3	7.2	51	1022.9	1	0	9	35	2	7	01	1	-
23	11.5	3.8	8.0	59	1021.4	6	1	5	32	3	7	01	2	-
24	7.6	1.0	6.6	64	1013.3	3	3	4	27	6	7	01	1	-
25	6.3	0.4	6.3	67	1015.2	7	7	5	31	2	7	03	1	-
26	7.6	- 1.7	5.4	52	1019.1	0	0	9	30	3	7	01	1	-
27	11.1	5.0	8.7	66	1018.9	3	0	9	32	3	8	01	1	-
28	11.7	- 0.7	5.8	42	1018.0	6	0	9	32	2	7	03	1	-
29	15.8	5.3	8.9	49	1015.7	0	0	9	12	2	7	02	0	-
30	18.0	3.9	8.1	39	1015.0	5	0	9	11	3	7	02	1	-

Godz. 01

DNI	TEMPERATURA POWIETRZA T	TEMPERATURA PUNKTU ROSY T_d	PRĘŻNOŚĆ PARY WODNEJ e	WILGOTNOŚĆ WZGLĘDNA U	CIŚNIENIE ATMOSFERYCZNE P_o	ZACHMURZENIE N	N_h	h	WIATR dd	v	WIDZIALNOŚĆ V	POGODA ww	W	OPAD R
1	− 1.0	− 1.9	5.3	95	1012.4	6	0	9	36	1	6	10	2	–
2	3.5	− 0.7	5.8	74	1006.8	8	5	5	26	8	7	02	2	–
3	0.6	0.0	6.1	96	1004.7	8	8	3	14	2	6	10	7	1.0
4	3.7	3.0	7.6	95	1006.3	8	5	2	07	2	4	61	5	2.7
5	4.7	4.4	8.4	98	1011.5	9	9	•	13	1	3	47	6	3.0
6	2.9	0.8	6.5	87	1014.8	7	7	4	25	3	6	10	2	–
7	3.4	2.6	7.4	94	1002.8	8	8	4	24	5	6	10	9	8.2
8	5.3	− 1.7	5.4	60	1002.7	5	0	9	21	8	7	03	1	–
9	3.6	1.7	6.9	87	1001.8	8	8	4	24	7	7	60	1	0.0
10	2.4	0.0	6.1	84	1010.6	0	0	9	25	3	7	02	0	–
11	2.0	− 1.2	5.6	78	1014.1	0	0	9	34	3	7	02	1	–
12	0.2	− 1.2	5.6	89	1014.6	0	0	9	29	2	7	02	0	–
13	3.2	− 1.4	5.5	72	1006.4	6	6	4	29	6	7	01	6	1.1
14	2.2	− 0.7	5.8	82	1014.0	0	0	9	30	4	8	02	1	–
15	4.8	4.1	8.2	95	1005.4	8	6	3	14	5	6	61	2	0.0
16	6.0	5.3	8.9	95	998.6	7	7	5	00	0	7	02	2	–
17	5.8	5.0	8.7	95	1014.9	8	8	3	35	7	5	10	2	–
18	3.1	2.1	7.1	92	1025.8	0	0	9	07	3	7	01	1	–
19	2.1	0.4	6.3	88	1026.5	0	0	9	13	3	6	10	1	–
20	2.6	− 0.9	5.7	77	1025.4	0	0	9	09	2	8	02	0	–
21	6.0	3.4	7.8	84	1021.9	8	8	9	01	2	7	02	2	–
22	1.8	0.4	6.3	90	1024.3	0	0	9	00	0	7	02	0	–
23	8.4	5.8	9.2	84	1023.5	7	0	9	08	2	7	03	1	–
24	7.6	4.4	8.4	81	1023.0	0	0	9	26	2	7	01	1	–
25	7.3	3.4	7.8	76	1016.2	0	0	9	33	6	7	02	1	–
26	5.1	0.2	6.2	70	1018.4	5	2	5	28	2	8	03	1	–
27	4.6	0.8	6.5	76	1021.8	2	0	9	26	3	7	03	0	–
28	9.8	7.1	10.1	84	1020.7	8	5	4	34	3	7	02	6	0.0
29	5.6	4.1	8.2	90	1016.4	6	6	9	14	4	8	03	1	–
30	11.4	6.5	9.7	73	1012.5	0	0	9	14	7	7	02	0	–

Godz. 07

DNI	TEMPERATURA POWIETRZA T	TEMPERATURA PUNKTU ROSY T_d	PRĘŻNOŚĆ PARY WODNEJ e	WILGOTNOŚĆ WZGLĘDNA U	CIŚNIENIE ATMOSFERYCZNE P_o	ZACHMURZENIE N	N_h	h	WIATR dd	v	WIDZIALNOŚĆ V	POGODA ww	W	OPAD R
1	0.7	− 1.2	5.6	87	1012.4	5	3	9	25	4	6	10	1	–
2	2.4	1.0	6.6	90	1003.6	8	5	3	24	6	6	61	6	1.0
3	0.4	− 0.2	6.0	96	1004.9	7	2	4	07	3	5	10	2	–
4	3.0	2.5	7.3	96	1006.2	8	8	2	09	3	4	50	6	0.4
5	5.0	4.4	8.4	97	1009.9	7	5	4	05	4	4	10	5	0.0
6	− 0.3	− 1.2	5.6	95	1015.1	5	2	3	14	1	6	10	1	–
7	2.2	1.2	6.7	94	1007.2	8	8	4	27	7	6	60	2	0.0
8	5.3	0.4	6.3	71	999.7	7	7	9	24	10	7	03	1	–
9	2.7	0.4	6.3	86	1003.6	2	0	9	24	8	6	10	6	1.0
10	1.8	− 0.2	6.0	87	1011.2	8	4	5	26	2	6	10	1	–
11	1.8	− 0.7	5.8	84	1014.8	0	0	9	31	3	7	02	0	–
12	0.8	− 0.5	5.9	91	1014.2	0	0	9	26	2	7	02	0	–
13	3.8	− 4.1	4.5	56	1006.6	6	6	4	30	10	8	01	2	–
14	1.7	− 0.2	6.0	87	1013.2	8	0	9	26	3	7	03	1	–
15	6.2	6.0	9.3	98	999.3	8	7	2	15	4	5	61	6	3.1
16	4.4	4.2	8.2	98	1001.1	2	1	9	21	2	4	10	1	–
17	4.1	3.4	7.8	95	1019.5	8	7	3	06	4	6	60	5	0.2
18	− 0.4	− 0.4	5.9	100	1026.2	9	9	•	12	2	1	43	1	–
19	2.8	− 1.2	5.6	75	1027.1	0	0	9	09	2	7	02	0	–
20	2.4	0.0	6.1	84	1024.9	1	0	9	10	3	7	02	0	–
21	5.8	4.3	8.3	90	1022.9	7	3	5	29	2	6	10	2	–
22	4.4	2.1	7.1	86	1024.9	0	0	9	27	2	5	10	0	–
23	8.4	5.5	9.0	81	1024.0	8	8	9	09	2	7	03	2	–
24	7.6	6.8	9.9	94	1021.5	8	8	3	32	6	5	10	1	–
25	6.5	3.2	7.7	80	1016.1	7	7	5	33	5	7	03	1	–
26	5.8	1.7	6.9	76	1019.2	6	2	5	29	2	8	02	2	–
27	6.0	2.6	7.4	79	1022.0	2	0	9	26	3	7	02	0	–
28	8.0	5.6	9.1	84	1020.9	7	7	4	01	1	6	10	2	–
29	10.8	6.8	9.9	76	1014.8	2	1	9	13	3	7	01	1	–
30	13.4	6.8	9.9	64	1012.6	0	0	9	13	3	7	02	0	–

Godz. 13

1	7.9	− 3.3	4.8	46	1010.5	5	5	5	28	6	8	02	1	–
2	3.8	1.9	7.0	88	1002.3	8	5	3	24	7	6	60	6	0.7
3	2.2	1.2	6.7	94	1006.2	8	5	3	07	3	6	60	7	0.3
4	12.6	4.8	8.6	59	1007.3	5	1	5	16	6	7	03	5	0.0
5	9.8	7.0	10.0	83	1007.6	8	2	4	03	2	6	10	2	–
6	5.3	1.7	6.9	77	1010.7	8	1	4	07	4	7	03	2	–
7	5.8	0.2	6.2	67	1008.9	7	7	4	27	7	7	02	6	0.1
8	8.2	1.9	7.0	65	1000.0	8	3	5	24	8	8	01	6	0.0
9	6.6	0.0	6.1	62	1006.3	7	7	4	25	9	7	03	1	–
10	8.8	− 0.5	5.9	53	1011.8	6	3	5	31	2	7	01	2	–
11	7.3	0.4	6.3	62	1014.9	5	5	5	36	6	8	03	1	–
12	8.8	0.0	6.1	53	1012.1	7	7	5	27	5	7	03	1	–
13	6.6	− 3.3	4.8	49	1008.8	7	7	4	33	11	8	25	2	0.0
14	4.3	3.0	7.6	91	1010.5	8	5	4	18	3	6	60	6	0.8
15	12.6	6.2	9.5	65	998.2	6	5	5	28	5	7	01	6	2.9
16	12.4	7.4	10.3	72	1005.5	6	4	6	28	4	6	10	1	–
17	7.4	0.8	6.5	63	1022.2	7	7	5	05	3	8	02	6	0.2
18	10.5	3.0	7.6	60	1025.7	7	7	5	16	5	7	03	4	–
19	13.9	0.8	6.5	41	1026.1	1	1	6	10	4	8	02	0	–
20	12.8	3.8	8.0	54	1021.4	3	1	9	03	3	8	03	0	–
21	12.5	4.8	8.6	59	1022.9	3	2	6	08	4	8	03	1	–
22	15.8	2.6	7.4	41	1024.3	1	1	6	07	3	6	05	0	–
23	12.1	5.3	8.9	62	1024.3	8	8	9	09	2	7	02	2	–
24	11.8	4.4	8.4	60	1018.9	7	5	5	31	7	7	03	2	–
25	11.5	− 0.7	5.8	43	1016.7	5	5	6	36	7	8	02	1	–
26	12.2	− 0.9	5.7	40	1019.3	4	4	6	01	4	8	01	1	–
27	13.8	3.9	8.1	52	1021.2	7	1	6	27	6	7	03	1	–
28	13.2	3.0	7.6	49	1020.1	2	2	5	06	2	7	01	1	–
29	22.0	7.0	10.0	38	1013.0	0	0	9	23	9	7	02	0	–
30	24.0	4.6	8.5	29	1012.2	1	0	9	19	6	7	02	0	–

Godz. 19

1	3.5	0.4	6.3	80	1009.4	6	4	6	27	5	8	01	8	0.4
2	1.0	0.2	6.2	95	1003.5	8	3	3	00	0	5	68	6	2.6
3	3.7	3.0	7.6	95	1005.9	8	8	2	06	2	5	50	6	0.1
4	8.0	5.8	9.2	85	1010.5	8	4	5	29	2	6	60	2	0.0
5	5.2	4.5	8.4	95	1010.3	8	4	3	28	6	5	21	2	3.5
6	4.8	2.8	7.5	87	1004.8	8	8	9	05	6	6	10	2	–
7	5.2	− 1.2	5.6	64	1005.7	1	1	9	19	4	7	01	1	–
8	3.8	0.4	6.3	79	1001.9	3	1	4	24	4	8	01	8	1.4
9	5.2	1.0	6.6	75	1008.9	0	0	9	25	4	7	01	8	0.0
10	6.3	1.2	6.7	70	1012.9	7	3	6	02	4	8	03	2	–
11	4.8	− 2.2	5.2	60	1014.5	2	2	4	36	3	8	01	8	0.2
12	6.4	3.6	7.9	83	1008.1	8	5	5	26	7	6	10	2	–
13	6.5	− 0.9	5.7	59	1012.3	5	3	4	33	7	8	01	8	0.0
14	4.6	3.6	7.9	93	1008.2	8	2	4	13	3	6	10	6	0.5
15	9.8	6.1	9.4	77	998.6	6	4	9	25	2	7	02	8	0.8
16	7.3	6.1	9.4	92	1010.7	8	8	5	02	4	4	10	8	0.4
17	5.0	1.2	6.7	77	1024.1	7	7	6	07	4	8	02	2	–
18	7.9	2.6	7.4	70	1025.2	5	5	5	11	1	7	03	1	–
19	9.1	2.1	7.1	62	1025.0	0	0	9	06	4	8	02	0	–
20	8.6	4.6	8.5	75	1021.0	6	5	9	36	2	8	01	1	–
21	11.0	2.8	7.5	57	1023.6	1	0	9	01	3	8	02	0	–
22	12.6	4.8	8.6	59	1023.0	2	0	9	08	4	8	03	0	–
23	11.6	4.1	8.2	59	1023.4	2	1	9	02	3	7	01	1	–
24	10.6	3.2	7.7	60	1016.9	3	1	5	33	6	7	01	1	–
25	8.6	− 0.5	5.9	53	1013.5	2	2	5	36	6	8	01	1	–
26	9.8	0.2	6.2	51	1020.3	1	1	6	01	3	8	01	0	–
27	12.4	5.5	9.0	62	1020.2	7	3	5	30	3	7	01	2	–
28	12.3	4.3	8.3	58	1017.5	4	1	9	01	2	8	03	0	–
29	19.6	7.4	10.3	45	1011.9	0	0	9	17	7	7	02	0	–
30	13.2	8.4	11.0	73	1017.6	7	2	5	33	8	7	03	1	–

Godz. 01

DNI	TEMPERATURA POWIETRZA T	TEMPERATURA PUNKTU ROSY T_d	PRĘŻNOŚĆ PARY WODNEJ e	WILGOTNOŚĆ WZGLĘDNA U	CIŚNIENIE ATMOSFERYCZNE P_o	ZACHMURZENIE N	N_h	h	WIATR dd	v	WIDZIALNOŚĆ V	POGODA ww	W	OPAD R
1	2.1	0.6	6.4	90	1004.4	8	6	2	34	4	6	61	5	1.8
2	0.3	− 1.2	5.6	89	1011.1	0	0	9	20	5	7	02	0	−
3	3.2	1.2	6.7	87	1007.9	7	7	4	16	4	7	02	1	−
4	4.4	2.6	7.4	88	1004.0	8	8	3	32	2	6	10	2	−
5	3.2	2.4	7.3	95	1017.0	0	0	9	16	3	5	10	8	0.1
6	8.8	6.5	9.7	85	1015.1	0	0	9	15	5	7	02	1	−
7	14.0	9.0	11.5	71	1005.7	7	7	4	16	4	7	80	1	0.0
8	4.0	3.3	7.7	95	1008.6	8	8	4	29	1	6	60	6	1.6
9	4.3	3.6	7.9	95	1006.7	0	0	9	23	2	6	10	1	−
10	5.0	3.9	8.1	93	1013.1	8	8	7	16	3	6	10	8	1.6
11	7.8	7.2	10.1	96	1002.9	8	7	3	04	5	6	63	6	1.6
12	3.2	1.7	6.9	89	1000.5	8	8	3	32	9	7	03	8	9.2
13	− 0.7	− 1.7	5.4	93	1002.2	0	0	9	22	2	7	02	0	−
14	0.1	− 1.7	5.4	88	1001.4	8	6	3	29	9	7	22	8	0.3
15	− 1.8	− 3.5	4.7	89	1008.0	1	1	9	28	2	7	03	0	−
16	3.6	2.9	7.5	95	999.8	8	8	2	08	5	6	51	6	0.5
17	2.8	2.0	7.1	95	1012.3	8	8	3	34	3	6	10	2	−
18	3.9	3.2	7.7	95	1021.4	8	8	2	33	2	6	10	2	−
19	5.2	1.5	6.8	77	1021.4	8	8	4	32	3	7	02	2	−
20	4.0	3.6	7.9	97	1017.9	6	7	1	33	4	5	61	6	1.4
21	7.6	7.0	10.0	96	1014.8	8	7	2	32	4	5	61	6	5.1
22	5.0	5.0	8.7	100	1020.0	8	8	2	20	3	3	44	5	0.6
23	6.8	6.1	9.4	96	1022.7	8	8	2	00	0	6	10	2	−
24	8.3	7.9	10.6	97	1018.3	8	8	2	31	1	4	10	2	−
25	3.7	2.5	7.3	91	1009.1	7	7	4	27	5	7	03	8	0.0
26	4.1	2.5	7.3	89	1011.1	8	8	4	28	5	7	80	8	0.0
27	1.4	0.6	6.4	94	1019.0	0	0	9	30	3	7	02	1	−
28	3.3	1.0	6.6	87	1020.3	9	0	9	18	3	7	03	1	−
29	0.8	0.0	6.1	94	1020.2	0	0	9	00	0	7	02	0	−
30	3.3	− 0.9	5.7	74	1021.0	0	0	9	08	1	7	02	0	−

Godz. 07

DNI	TEMPERATURA POWIETRZA T	TEMPERATURA PUNKTU ROSY T_d	PRĘŻNOŚĆ PARY WODNEJ e	WILGOTNOŚĆ WZGLĘDNA U	CIŚNIENIE ATMOSFERYCZNE P_o	ZACHMURZENIE N	N_h	h	WIATR dd	v	WIDZIALNOŚĆ V	POGODA ww	W	OPAD R
1	0.7	− 0.7	5.8	89	1007.7	8	8	2	32	4	6	77	6	0.1
2	1.0	− 0.7	5.8	88	1009.9	0	0	9	23	5	6	10	0	−
3	2.8	2.0	7.1	95	1008.9	0	0	9	12	2	5	10	1	−
4	4.5	1.5	6.8	81	1006.6	8	8	9	30	2	6	10	2	−
5	5.1	3.0	7.6	87	1018.2	8	1	9	14	4	6	10	1	−
6	8.1	5.9	9.3	86	1015.1	7	3	7	13	3	7	03	1	−
7	15.4	8.5	11.1	64	1005.1	8	8	9	23	6	7	02	8	0.6
8	4.2	3.5	7.8	95	1007.7	8	8	4	00	0	6	10	6	0.2
9	2.6	1.2	6.7	90	1008.0	0	0	9	17	3	6	10	0	−
10	3.7	3.5	7.8	98	1014.3	8	8	2	12	4	4	10	2	−
11	7.2	6.8	9.9	97	998.0	8	7	2	33	4	5	61	6	2.4
12	1.4	0.2	6.2	92	1002.2	8	6	2	29	6	6	61	8	1.4
13	2.0	1.2	6.7	94	997.0	8	6	2	30	4	6	61	7	0.6
14	0.6	− 1.4	5.5	87	1005.0	7	7	4	29	9	8	03	7	0.0
15	− 0.4	− 1.4	5.5	93	1007.4	7	7	5	28	2	7	03	1	−
16	3.4	2.7	7.4	95	1001.1	8	8	1	01	1	4	51	5	0.4
17	3.6	2.3	7.2	91	1015.8	7	7	4	32	3	5	10	2	−
18	3.9	3.0	7.6	94	1021.7	8	8	2	02	3	4	20	6	0.9
19	3.6	0.2	6.2	78	1021.0	6	2	6	36	5	7	01	2	−
20	5.0	4.5	8.4	97	1016.7	8	7	1	24	3	5	61	5	1.5
21	7.4	7.0	10.0	97	1015.4	8	8	2	30	3	2	51	6	0.8
22	4.8	4.8	8.6	100	1021.6	8	8	2	27	2	3	51	4	0.0
23	6.4	6.2	9.5	98	1022.0	8	8	2	35	1	4	20	2	0.0
24	7.8	7.6	10.4	99	1015.7	8	8	1	30	4	4	10	5	0.0
25	3.8	3.0	7.6	94	1007.8	8	8	3	28	5	7	25	2	0.1
26	4.9	2.1	7.1	81	1012.3	8	8	4	29	5	7	03	8	0.0
27	3.8	1.9	7.0	88	1021.3	2	2	9	30	3	7	03	0	−
28	7.5	1.7	6.9	66	1019.3	0	0	9	25	3	7	02	1	−
29	6.4	2.3	7.2	76	1020.4	2	0	9	09	1	7	01	0	−
30	10.5	4.4	8.4	66	1021.2	0	0	9	11	4	8	02	0	−

Godz. 13

1	5.0	− 1.9	5.3	61	1011.5	6	6	6	26	5	7	02	7	0.0
2	8.1	− 1.4	5.5	51	1008.3	7	7	5	18	7	7	02	1	−
3	9.8	1.5	6.8	56	1007.3	8	5	5	15	4	6	05	4	−
4	12.3	2.6	7.3	51	1011.0	7	4	5	24	3	7	03	1	−
5	15.8	5.9	9.3	52	1017.0	7	7	9	15	8	7	02	2	−
6	13.6	10.4	12.6	81	1012.2	8	3	6	15	4	6	60	6	0.3
7	9.2	2.3	7.2	63	1010.2	5	2	4	26	5	6	05	2	−
8	8.1	4.3	8.3	77	1006.7	7	7	5	24	3	6	10	2	−
9	12.8	3.9	8.1	55	1008.9	5	4	5	25	8	7	03	1	−
10	10.4	3.8	8.0	63	1011.1	2	4	5	10	7	8	03	2	−
11	7.2	6.8	9.9	97	997.4	8	7	2	31	4	5	63	5	10.3
12	4.9	− 0.9	5.7	66	1003.7	7	7	5	32	9	8	03	6	0.2
13	2.8	1.5	6.6	90	997.3	6	6	5	24	8	8	27	6	0.8
14	3.8	− 0.7	5.8	73	1006.0	7	7	4	30	7	8	26	2	0.0
15	6.6	− 1.2	5.6	58	1005.2	8	2	6	14	5	7	01	2	−
16	5.7	3.8	8.0	87	1004.4	8	8	3	33	2	5	10	5	0.0
17	6.6	1.0	6.6	68	1016.4	7	7	5	33	3	7	01	2	−
18	7.6	2.1	7.1	68	1021.3	8	6	5	34	4	7	01	2	−
19	3.9	3.2	7.7	95	1020.1	8	6	3	26	5	6	61	2	0.5
20	6.9	6.2	9.5	95	1015.6	8	7	2	34	3	5	61	6	2.9
21	8.2	7.6	10.4	96	1017.6	8	8	2	30	3	3	51	4	0.0
22	7.7	6.4	9.6	91	1022.6	8	7	2	31	1	6	10	5	0.0
23	8.4	7.5	10.4	94	1021.0	8	8	3	36	2	6	10	6	0.1
24	12.8	5.6	9.1	61	1010.4	7	6	6	25	8	8	03	2	−
25	9.6	2.3	7.2	79	1009.0	7	7	5	32	8	7	80	2	0.6
26	8.9	0.0	6.1	53	1014.2	7	7	5	32	7	8	02	2	−
27	10.0	0.8	6.5	53	1020.8	6	6	6	34	5	7	02	1	−
28	13.2	5.0	8.7	58	1018.1	7	6	6	32	3	7	02	1	−
29	15.0	0.0	6.1	35	1019.4	3	1	6	11	2	8	02	0	−
30	18.5	3.4	7.8	37	1020.6	3	1	6	12	6	8	03	0	−

Godz. 19

1	1.1	− 1.9	5.3	79	1011.1	1	1	7	20	2	7	01	1	−
2	6.0	− 0.2	6.0	65	1008.1	7	7	6	16	4	7	02	2	−
3	7.3	4.1	8.2	81	1006.5	5	0	9	08	3	7	01	2	−
4	9.2	4.8	8.6	74	1014.2	7	6	5	12	3	7	01	2	−
5	12.6	6.1	9.4	64	1015.7	5	5	9	11	6	7	01	2	−
6	14.2	10.4	12.6	78	1007.3	7	7	6	32	2	7	03	6	0.0
7	4.9	4.2	8.2	95	1010.5	8	5	2	25	3	6	61	8	3.0
8	7.6	4.3	8.3	79	1006.1	6	0	9	17	2	7	01	2	−
9	8.3	2.6	7.4	66	1011.4	8	8	5	25	2	7	03	3	−
10	9.8	5.5	9.0	74	1007.9	8	2	5	06	5	7	01	2	−
11	3.8	2.3	7.2	89	1000.7	8	8	2	32	9	7	21	6	1.7
12	2.8	− 1.9	5.3	72	1005.5	0	0	9	30	6	8	01	1	−
13	1.3	− 0.2	6.0	90	995.9	7	7	3	27	10	8	01	8	1.4
14	3.4	− 4.7	4.3	55	1006.4	1	0	9	33	6	8	01	8	0.0
15	6.0	1.9	6.6	70	1002.0	8	8	9	11	5	7	02	2	−
16	3.8	3.1	7.6	95	1008.1	8	8	3	34	2	5	21	2	0.7
17	4.6	1.7	6.9	81	1020.6	8	8	5	34	2	6	10	2	−
18	6.9	1.7	6.9	70	1022.0	8	6	5	35	2	7	01	6	0.0
19	3.2	2.4	7.3	95	1020.1	8	7	2	34	3	5	61	6	2.4
20	7.4	6.7	9.8	96	1015.0	8	7	2	33	3	5	61	6	5.8
21	6.6	6.4	9.6	98	1019.7	8	8	2	31	4	4	51	4	0.1
22	7.8	7.2	10.1	96	1022.8	8	8	3	00	0	6	10	2	−
23	9.4	7.8	10.6	90	1019.7	8	8	3	31	2	6	10	2	−
24	5.8	5.1	8.8	95	1009.3	8	6	4	29	6	6	80	2	1.6
25	5.4	2.6	7.4	82	1010.3	7	7	5	30	6	7	25	1	1.8
26	7.2	− 0.2	6.0	59	1017.0	7	7	7	32	3	8	02	8	0.0
27	7.7	2.1	7.1	68	1020.3	3	0	9	13	1	7	01	1	−
28	9.0	7.0	10.0	87	1016.2	0	0	9	29	2	7	01	1	−
29	11.2	1.2	6.7	51	1019.2	4	0	9	09	3	7	02	0	−
30	13.9	5.9	9.3	59	1020.3	5	0	9	13	2	7	01	1	−

Godz. 01

DNI	TEMPERATURA POWIETRZA T	TEMPERATURA PUNKTU ROSY T_d	PRĘŻNOŚĆ PARY WODNEJ e	WILGOTNOŚĆ WZGLĘDNA U	CIŚNIENIE ATMOSFERYCZNE P_o	ZACHMURZENIE N	N_h	h	WIATR dd	v	WIDZIALNOŚĆ V	POGODA ww	W	OPAD R
1	1.1	0.3	6.2	94	1007.0	8	8	4	35	4	6	21	7	3.0
2	1.7	- 1.2	5.6	80	1010.3	0	0	9	21	3	7	02	1	-
3	4.0	0.6	6.4	79	1007.3	8	8	5	16	1	7	03	2	-
4	4.0	2.5	7.3	89	1006.0	7	7	5	01	1	6	10	1	-
5	5.4	3.9	8.1	90	1016.0	2	2	5	12	1	6	10	1	-
6	8.4	4.6	8.5	77	1014.5	0	0	9	13	2	7	02	0	-
7	14.8	7.5	10.4	62	1004.1	7	7	5	20	8	7	03	1	-
8	4.2	2.6	7.4	89	1006.0	8	8	5	21	2	7	02	2	-
9	3.0	0.2	6.2	83	1007.1	0	0	9	19	1	7	02	0	-
10	2.0	- 0.2	6.0	86	1013.5	0	0	9	00	0	7	02	1	-
11	**5.3**	**4.3**	8.3	95	1004.2	8	8	4	36	5	6	61	2	1.7
12	**1.9**	- 0.7	5.8	84	1005.8	8	8	4	31	7	7	02	2	-
13	0.9	- 2.2	5.2	81	1002.6	8	8	4	23	3	8	03	1	-
14	0.4	- 1.2	5.6	89	1005.2	7	7	4	30	8	8	01	8	0.4
15	- 2.0	- 4.4	4.4	84	1008.7	0	0	9	32	1	8	02	0	-
16	4.9	4.1	8.2	95	1000.1	8	7	3	04	2	6	61	5	1.1
17	3.3	1.7	6.9	89	1013.7	7	7	5	35	1	7	01	2	-
18	4.4	2.6	7.4	88	1022.7	8	8	5	35	2	7	02	2	-
19	4.9	1.5	6.8	78	1023.4	4	4	5	35	2	7	01	1	-
20	3.7	2.8	7.5	94	1020.3	8	8	3	34	4	6	51	6	0.2
21	5.6	5.1	8.8	97	1017.0	8	8	3	32	2	6	51	6	1.6
22	4.7	4.2	8.3	97	1021.8	8	8	3	30	3	6	51	6	2.8
23	6.7	6.5	9.7	99	1023.5	8	8	3	00	0	4	51	2	0.0
24	7.9	6.7	9.8	92	1019.6	8	8	4	33	1	6	10	2	-
25	4.2	2.5	7.3	88	1010.6	5	5	6	28	3	7	01	8	0.0
26	4.8	1.9	7.0	84	1013.2	8	8	5	29	3	8	02	2	-
27	0.0	- 1.9	5.3	88	1020.7	0	0	9	00	0	8	02	0	-
28	3.7	0.6	6.4	80	1020.0	1	0	9	19	1	8	02	0	-
29	2.8	1.7	6.9	92	1020.5	1	0	9	00	0	7	02	0	-
30	7.3	2.1	7.1	69	1020.3	0	0	9	10	2	7	02	0	-

Godz. 07

DNI	TEMPERATURA POWIETRZA T	TEMPERATURA PUNKTU ROSY T_d	PRĘŻNOŚĆ PARY WODNEJ e	WILGOTNOŚĆ WZGLĘDNA U	CIŚNIENIE ATMOSFERYCZNE P_o	ZACHMURZENIE N	N_h	h	WIATR dd	v	WIDZIALNOŚĆ V	POGODA ww	W	OPAD R
1	1.0	0.2	6.2	94	1010.7	8	8	4	30	4	6	70	2	0.3
2	1.6	- 0.9	5.7	83	1009.5	7	7	6	21	6	7	03	1	-
3	3.1	1.2	6.7	87	1007.8	7	4	6	14	3	6	10	2	-
4	4.6	3.0	7.6	90	1007.8	6	6	5	29	1	6	10	2	-
5	5.7	3.9	8.1	89	1017.2	8	0	9	13	2	6	10	1	-
6	6.8	5.0	8.7	88	1015.0	8	8	4	00	0	6	80	1	0.0
7	8.2	4.6	8.5	79	1007.2	6	2	4	24	9	7	01	8	0.1
8	4.5	3.4	7.8	93	1007.7	8	8	4	19	1	6	21	2	0.2
9	5.0	0.2	6.2	70	1007.7	7	7	5	15	2	7	03	1	-
10	1.8	1.3	6.7	96	1013.9	8	2	4	36	1	6	28	1	-
11	4.4	3.4	7.8	93	1001.6	8	7	3	34	8	6	60	6	0.2
12	2.0	- 2.7	5.0	71	1006.6	6	8	4	31	5	7	02	2	-
13	3.1	- 0.2	6.0	78	999.4	2	2	5	28	5	7	01	6	1.5
14	1.7	- 1.4	5.5	78	1007.7	0	0	9	26	6	8	02	1	-
15	- 1.0	- 2.2	5.2	90	1007.9	7	0	9	00	0	8	03	1	-
16	3.9	3.0	7.6	94	1002.2	8	8	4	35	1	6	10	6	0.1
17	4.5	1.9	7.0	83	1017.6	5	5	5	35	1	6	10	2	-
18	4.4	2.6	7.4	88	1022.9	8	8	4	01	3	6	10	2	-
19	4.1	- 0.7	5.8	70	1023.2	0	0	9	35	5	7	02	0	-
20	4.4	3.7	7.9	95	1016.8	8	8	4	35	4	7	02	5	0.2
21	5.8	5.3	8.9	97	1017.9	8	8	3	30	2	6	10	5	0.0
22	4.8	4.3	8.3	97	1022.7	8	7	3	29	2	6	61	5	0.7
23	6.4	5.5	9.0	93	1023.0	7	7	3	35	3	6	10	5	0.1
24	7.4	2.6	7.4	72	1017.1	0	0	9	31	2	8	01	1	-
25	5.4	2.6	7.4	82	1009.8	7	7	4	29	3	7	03	1	-
26	6.3	2.3	7.2	76	1013.9	2	0	9	31	4	8	02	1	-
27	3.9	1.2	6.7	84	1022.6	4	4	9	33	1	8	03	0	-
28	6.7	2.1	7.1	72	1019.7	1	1	9	21	2	8	03	0	-
29	7.6	2.1	7.1	68	1020.5	0	0	9	00	0	7	02	0	-
30	11.0	4.4	8.4	64	1020.9	0	0	9	12	1	8	02	0	-

Godz. 13

1	4.8	- 2.7	5.0	58	1012.3	5	5	4	24	5	8	01	7	0.0
2	8.1	- 2.4	5.1	46	1007.8	7	7	5	22	8	7	03	1	-
3	10.0	3.8	8.0	65	1007.7	7	2	5	16	2	7	03	1	-
4	13.4	2.6	7.4	49	1010.8	7	7	5	15	2	7	03	2	-
5	15.9	6.7	9.8	54	1015.1	8	8	9	15	4	7	03	2	-
6	11.6	9.5	11.9	88	1011.9	8	8	5	06	2	6	60	8	0.8
7	8.3	0.4	6.3	57	1010.9	7	7	9	25	6	7	01	2	-
8	10.4	2.8	7.5	60	1006.1	1	1	4	22	3	7	01	1	-
9	10.0	0.2	6.2	51	1009.9	6	4	6	24	7	7	01	1	-
10	3.9	1.7	6.9	81	1011.2	8	6	4	13	2	6	61	2	0.0
11	4.3	3.6	7.9	94	1002.2	8	7	3	33	8	6	61	6	4.2
12	5.3	- 1.7	5.4	60	1008.2	7	7	5	33	6	8	02	2	-
13	3.2	- 0.5	5.9	67	998.3	6	6	4	27	12	8	27	1	0.2
14	7.2	- 3.5	4.7	46	1008.3	6	6	6	30	8	8	03	1	-
15	8.0	- 3.0	4.9	46	1004.2	7	7	9	14	2	8	03	2	-
16	5.9	3.2	7.7	84	1005.4	8	8	4	35	2	7	02	2	-
17	8.0	3.8	6.5	60	1019.6	7	7	5	36	4	7	02	2	-
18	8.1	2.8	7.5	70	1023.4	7	7	4	01	4	7	01	2	-
19	8.5	2.8	7.5	67	1021.9	7	7	5	35	8	8	02	1	-
20	6.7	5.0	8.7	89	1017.8	8	8	4	35	5	7	02	2	-
21	6.6	5.5	9.0	92	1019.9	8	8	3	32	2	6	51	2	0.2
22	7.2	6.5	9.7	95	1023.4	8	8	4	31	1	7	03	6	0.1
23	9.5	6.8	9.9	84	1022.1	8	8	4	34	2	7	02	2	-
24	10.3	5.8	9.2	73	1012.7	8	8	5	28	7	7	02	1	-
25	7.4	4.1	8.2	79	1009.5	4	4	5	28	3	8	03	8	1.3
26	10.2	- 0.2	6.0	49	1015.7	7	7	5	33	5	8	01	1	-
27	13.3	0.6	6.4	42	1021.6	4	4	6	29	1	8	01	1	-
28	12.4	8.0	10.7	74	1019.5	7	7	5	30	2	7	03	1	-
29	18.2	2.6	7.4	36	1019.5	0	0	9	14	4	7	02	0	-
30	20.6	5.6	9.1	37	1019.8	0	0	9	12	4	8	01	0	-

Godz. 19

1	3.0	- 1.7	5.4	70	1011.2	0	0	9	22	3	8	02	1	-
2	6.5	- 1.4	5.5	56	1007.0	7	7	5	18	1	7	02	2	-
3	7.4	4.3	8.9	81	1007.3	4	4	9	36	1	6	10	1	-
4	8.7	5.8	9.2	82	1014.2	7	7	5	11	2	6	10	8	3.5
5	13.9	5.9	9.3	58	1013.7	0	0	9	15	3	7	01	1	-
6	13.5	10.1	12.4	80	1006.5	8	8	5	04	1	7	02	6	0.0
7	7.1	1.0	6.6	66	1010.1	8	8	5	22	2	7	02	2	-
8	9.1	3.6	7.9	69	1005.5	2	2	5	16	2	7	01	1	-
9	7.9	- 1.4	5.5	52	1011.3	7	7	9	20	1	7	01	2	-
10	6.1	5.3	8.9	95	1008.5	8	8	4	02	3	6	21	6	5.4
11	3.2	1.0	6.6	86	1004.8	8	8	3	31	7	7	02	6	2.6
12	3.9	- 0.9	5.7	70	1007.4	1	1	5	27	1	8	01	1	-
13	1.4	- 0.7	5.8	85	1000.5	7	7	4	30	9	8	01	8	0.1
14	4.5	- 2.2	5.2	61	1008.0	1	0	9	31	2	8	01	1	-
15	5.6	2.3	7.2	79	1001.2	8	8	5	13	1	6	61	6	1.0
16	4.6	2.8	7.5	88	1009.7	8	8	4	36	2	7	03	8	0.2
17	5.7	1.5	6.8	76	1021.8	8	8	6	01	1	7	02	2	-
18	6.8	1.0	6.6	67	1023.6	7	7	5	36	3	7	02	2	-
19	4.0	1.9	7.0	86	1022.4	8	8	4	36	5	7	60	2	0.5
20	5.8	5.1	8.8	95	1017.7	8	7	3	34	3	6	61	8	1.8
21	5.6	5.4	8.9	98	1021.3	8	7	3	32	2	6	61	5	2.2
22	7.3	6.4	9.6	94	1023.3	8	8	4	33	1	7	02	2	-
23	8.4	6.8	9.9	90	1021.7	8	8	4	34	2	6	10	2	-
24	7.0	1.9	7.0	70	1011.2	5	3	5	29	6	7	01	2	-
25	5.6	1.2	6.7	74	1012.3	7	7	9	32	4	8	01	8	0.0
26	7.8	- 0.5	5.9	55	1018.0	4	4	6	35	4	8	01	1	-
27	10.8	1.2	6.7	51	1020.4	1	0	9	24	1	8	02	0	-
28	10.5	5.1	8.8	69	1018.5	1	1	5	00	0	7	02	1	-
29	14.2	2.3	7.2	45	1019.0	2	0	9	12	1	7	03	0	-
30	15.9	6.4	9.6	53	1019.3	5	0	9	12	2	8	02	1	-

Godz. 01

DNI	TEMPERATURA POWIETRZA T	TEMPERATURA PUNKTU ROSY T_d	PRĘŻNOŚĆ PARY WODNEJ e	WILGOTNOŚĆ WZGLĘDNA U	CIŚNIENIE ATMOSFERYCZNE P_o	ZACHMURZENIE N	N_h	h	WIATR dd	v	WIDZIALNOŚĆ V	POGODA ww	W	OPAD R
1	0.4	− 0.2	6.0	96	1010.6	8	8	3	30	2	6	10	7	1.1
2	2.2	− 0.7	5.8	82	1009.1	1	1	5	24	3	7	02	1	−
3	3.6	2.3	7.2	91	1006.0	8	7	3	22	1	6	61	6	0.5
4	5.1	3.4	7.8	88	1006.3	8	8	5	07	2	6	10	2	−
5	3.5	2.5	7.3	92	1013.1	0	0	9	12	2	6	10	0	−
6	6.4	5.6	9.1	95	1014.7	8	8	5	24	5	7	02	6	1.8
7	10.2	6.8	11.3	91	1001.0	4	4	5	12	2	6	10	1	−
8	1.1	0.2	6.2	93	1007.8	0	0	9	15	3	6	10	0	−
9	0.8	− 0.5	5.9	91	1005.6	0	0	9	14	2	6	10	1	−
10	− 2.4	− 5.4	4.1	80	1012.4	0	0	9	00	0	7	02	0	−
11	3.0	1.9	7.0	92	1009.0	8	7	3	01	7	6	60	6	1.1
12	0.2	− 1.7	5.4	88	1011.7	7	7	6	29	6	7	03	1	−
13	4.6	3.6	7.9	93	1002.0	8	8	4	24	3	6	61	1	0.0
14	0.9	− 1.4	5.5	85	1010.5	0	0	9	30	4	7	01	1	−
15	− 0.3	− 1.2	5.6	95	1008.4	7	7	5	00	0	6	10	1	−
16	3.4	3.4	7.8	100	1000.6	9	9	.	04	1	2	43	4	−
17	3.6	2.8	7.5	94	1015.1	8	8	5	36	1	6	10	2	−
18	2.2	1.7	6.9	96	1024.4	6	6	5	02	1	7	03	2	−
19	3.2	0.2	6.2	80	1025.8	7	7	9	01	2	7	02	1	−
20	3.0	1.5	6.8	89	1023.3	4	4	6	34	4	7	01	1	−
21	5.4	2.8	7.5	83	1019.3	3	3	5	34	1	7	01	1	−
22	5.8	5.1	8.8	95	1023.2	8	7	3	28	1	6	61	6	0.9
23	3.5	3.3	7.7	98	1024.0	0	0	9	01	2	5	10	0	−
24	1.8	0.8	6.5	94	1021.3	1	1	9	00	0	6	10	1	−
25	3.2	1.2	6.7	87	1012.9	1	1	9	29	3	7	03	1	−
26	4.4	1.7	6.9	82	1016.7	7	7	6	31	1	7	01	8	0.0
27	0.0	− 1.9	5.3	88	1021.2	0	0	9	00	0	7	02	1	−
28	2.8	− 0.7	5.8	78	1020.1	2	1	9	00	0	7	02	0	−
29	3.0	0.2	6.2	83	1019.4	3	3	9	00	0	7	03	0	−
30	10.3	5.3	8.9	72	1017.4	0	0	9	13	5	7	02	0	−

Godz. 07

DNI	TEMPERATURA POWIETRZA T	TEMPERATURA PUNKTU ROSY T_d	PRĘŻNOŚĆ PARY WODNEJ e	WILGOTNOŚĆ WZGLĘDNA U	CIŚNIENIE ATMOSFERYCZNE P_o	ZACHMURZENIE N	N_h	h	WIATR dd	v	WIDZIALNOŚĆ V.	POGODA ww	W	OPAD R
1	− 0.6	− 1.2	5.6	96	1012.5	3	1	5	26	2	5	10	1	−
2	2.2	− 0.7	5.8	80	1007.6	7	7	9	22	3	6	10	1	−
3	2.6	1.8	7.0	96	1006.5	8	8	9	00	0	4	10	6	0.3
4	4.2	3.4	7.8	94	1007.7	6	6	9	07	2	5	21	2	0.0
5	7.8	3.6	7.9	74	1012.4	6	2	5	12	4	6	10	1	−
6	4.4	3.6	7.9	94	1015.0	8	8	3	06	1	6	10	2	−
7	3.6	− 0.2	6.0	76	1008.1	6	6	5	25	9	7	01	1	−
8	2.5	1.7	6.9	94	1005.0	1	1	9	15	3	5	10	0	−
9	3.9	0.8	6.5	80	1006.8	7	2	5	21	2	6	10	1	−
10	− 0.6	− 3.5	4.7	81	1012.7	8	8	9	05	1	6	10	1	−
11	2.1	− 0.5	5.9	84	1008.8	8	3	4	34	6	7	21	6	0.3
12	1.6	0.2	6.2	90	1011.6	5	5	5	28	4	6	10	2	−
13	2.4	− 2.4	5.1	71	1002.4	6	6	4	27	7	7	01	6	0.6
14	1.7	0.0	6.1	88	1011.5	5	5	4	28	4	7	02	1	−
15	2.3	0.0	6.1	86	1003.0	8	8	5	13	7	6	10	2	−
16	3.0	3.0	7.6	100	1001.9	8	8	3	07	2	3	42	4	−
17	3.4	2.6	7.4	94	1018.9	8	7	3	03	4	6	61	6	0.3
18	3.8	3.0	7.6	94	1025.1	7	7	3	03	3	6	10	2	−
19	4.2	1.2	6.7	81	1025.8	0	0	9	02	3	6	10	1	−
20	4.2	1.9	7.0	86	1021.8	7	7	9	34	3	7	01	1	−
21	5.2	3.9	8.1	91	1020.2	8	8	5	30	3	7	02	1	−
22	5.4	4.7	8.5	95	1023.9	8	8	6	29	1	6	60	6	1.2
23	4.7	3.6	7.9	93	1023.7	8	8	3	06	1	6	10	4	−
24	4.1	3.4	7.8	95	1018.8	7	7	6	27	3	6	10	1	−
25	5.0	2.8	7.3	83	1011.9	0	0	9	28	3	7	01	0	−
26	5.6	2.5	7.3	80	1016.5	5	5	5	26	3	8	03	8	0.1
27	4.2	1.0	6.6	79	1023.0	2	0	9	00	0	6	10	0	−
28	6.6	4.6	8.5	88	1020.0	8	8	9	00	0	6	10	1	−
29	7.6	4.4	8.4	81	1019.2	0	0	9	14	3	6	10	1	−
30	11.4	5.0	8.7	65	1018.2	1	0	9	13	4	7	03	0	−

Godz. 13

1	6.2	− 2.7	5.0	52	1011.9	6	6	6	27	4	8	03	1	−
2	5.5	0.6	6.4	71	1005.7	8	8	5	25	7	6	25	2	0.0
3	9.2	0.2	6.2	54	1006.4	6	6	5	00	0	7	05	2	−
4	14.1	5.5	9.0	56	1009.3	6	6	5	18	4	7	02	2	−
5	18.9	3.4	7.8	36	1010.3	2	2	9	13	10	7	01	1	−
6	7.2	6.5	9.7	95	1011.0	8	7	2	07	3	5	61	6	0.8
7	6.0	− 0.9	5.7	61	1010.5	7	7	5	26	5	7	02	2	−
8	12.2	− 2.2	5.2	37	1003.4	7	7	6	22	7	7	03	1	−
9	8.2	− 5.4	4.1	38	1008.9	8	5	5	24	8	7	03	2	−
10	6.6	0.8	6.5	67	1010.9	8	5	5	08	4	7	21	2	0.0
11	7.0	0.0	6.1	61	1009.4	5	5	4	34	8	7	01	2	−
12	6.1	− 2.2	5.2	55	1011.3	7	7	5	31	7	6	02	2	−
13	6.8	− 5.7	4.0	40	1001.1	7	7	5	29	15	7	07	8	0.0
14	9.1	− 6.3	3.8	33	1009.9	6	2	4	31	5	8	03	1	−
15	3.8	3.0	7.6	94	1001.0	8	7	3	11	5	6	61	6	1.9
16	4.6	3.9	8.1	95	1005.9	8	8	3	03	1	6	10	6	0.1
17	6.0	1.9	7.0	76	1010.8	8	6	4	01	2	6	10	6	0.4
18	8.8	− 1.4	5.5	48	1025.5	5	5	6	01	5	7	02	2	−
19	11.6	− 3.3	4.8	36	1024.6	1	1	5	04	4	8	01	0	−
20	9.4	3.9	8.1	69	1019.4	8	8	5	36	1	7	03	2	−
21	7.5	4.8	8.6	84	1021.5	8	8	4	33	5	7	25	2	0.0
22	11.5	5.5	9.0	66	1023.8	8	3	5	02	2	7	03	6	0.2
23	8.9	4.1	8.2	72	1023.5	6	4	4	05	2	6	05	2	−
24	11.0	3.0	7.6	58	1014.9	7	4	5	28	6	7	01	2	−
25	9.7	− 0.2	6.0	50	1011.9	6	6	6	31	8	7	25	1	0.0
26	11.4	− 1.9	5.3	39	1017.2	6	5	6	36	5	8	01	8	0.0
27	13.2	− 3.3	4.8	32	1021.3	2	1	6	24	2	8	01	1	−
28	13.1	3.0	7.6	50	1019.8	6	6	5	25	2	7	01	2	−
29	17.1	2.5	7.3	37	1017.9	0	0	9	07	1	7	01	0	−
30	21.3	4.1	8.2	33	1016.7	2	0	9	13	7	7	03	0	−

Godz. 19

1	4.2	− 0.9	5.7	69	1010.2	1	1	6	22	2	7	02	1	−
2	5.4	0.0	6.1	58	1005.2	8	8	5	26	2	6	05	2	−
3	7.0	2.6	7.4	74	1006.3	7	7	5	03	2	6	10	2	−
4	10.2	3.2	7.7	62	1012.2	2	2	6	18	3	6	05	1	−
5	16.3	4.4	8.4	45	1008.9	6	4	7	13	5	7	03	1	−
6	9.7	9.3	11.7	97	1005.6	6	3	5	05	3	5	10	6	0.4
7	5.1	− 0.9	5.7	65	1009.4	4	1	5	24	1	7	01	1	−
8	6.2	1.5	6.8	72	1005.5	7	7	5	28	1	7	01	2	−
9	5.7	− 4.1	4.5	49	1010.1	3	1	6	25	1	6	05	1	−
10	4.3	2.3	7.2	86	1010.2	8	7	3	04	5	6	61	6	1.4
11	4.8	− 3.5	4.7	55	1011.1	6	6	4	31	5	7	01	2	−
12	4.7	− 2.7	5.0	58	1008.4	2	2	5	25	2	6	05	8	0.0
13	2.4	1.0	6.6	90	1006.4	5	5	4	30	7	7	01	8	0.3
14	6.4	− 1.7	5.4	56	1003.5	5	2	9	26	2	7	01	2	−
15	6.0	5.8	9.2	98	999.9	8	8	3	34	2	5	21	6	2.2
16	5.2	2.6	7.4	83	1010.0	7	7	3	02	1	6	10	2	−
17	5.4	1.7	6.9	77	1022.6	7	7	5	36	1	7	02	2	−
18	6.6	0.6	6.4	65	1025.6	1	1	6	03	3	7	01	1	−
19	7.6	− 2.2	5.2	50	1024.3	0	0	9	02	3	7	02	0	−
20	8.8	5.6	9.1	80	1018.9	7	7	6	05	2	7	02	2	−
21	7.2	6.5	9.7	95	1022.9	8	5	4	31	1	6	61	8	0.2
22	10.2	6.8	9.9	80	1023.1	1	1	5	10	2	6	10	1	−
23	11.8	5.9	9.3	68	1021.7	7	3	5	02	1	7	01	2	−
24	8.4	1.5	6.8	62	1013.7	2	1	5	29	3	7	01	1	−
25	7.0	1.0	6.6	66	1014.8	4	4	6	35	1	7	01	8	0.3
26	9.0	0.4	6.3	55	1018.7	5	3	6	02	2	7	01	2	−
27	12.8	0.0	6.1	41	1020.0	4	2	6	24	1	8	03	0	−
28	13.1	2.6	7.4	49	1018.2	1	0	9	25	1	7	03	1	−
29	16.0	5.1	8.8	46	1016.3	0	0	9	13	2	7	02	0	−
30	18.8	4.8	8.6	39	1016.2	3	0	9	15	4	7	01	1	−

Godz. 01

DNI	TEMPERATURA POWIETRZA T	TEMPERATURA PUNKTU ROSY T_d	PREŻNOŚĆ PARY WODNEJ e	WILGOTNOŚĆ WZGLĘDNA U	CIŚNIENIE ATMOSFERYCZNE P_o	ZACHMURZENIE N	N_h	h	WIATR dd	v	WIDZIALNOŚĆ V	POGODA ww	W	OPAD R
1	0.8	- 2.2	5.2	80	1012.1	3	0	9	36	3	6	10	1	-
2	2.5	- 1.2	5.6	76	1009.3	8	0	9	27	6	7	03	1	-
3	2.5	2.0	7.0	96	1004.7	8	7	2	23	4	5	61	6	0.5
4	4.4	2.3	7.2	86	1005.7	8	8	8	09	5	6	10	6	0.0
5	5.2	4.7	8.6	97	1010.6	8	8	4	03	4	5	10	6	0.6
6	2.5	0.6	6.5	89	1015.6	8	8	4	25	3	6	10	2	-
7	3.8	3.0	7.6	94	1004.2	8	3	4	27	11	6	25	2	2.0
8	2.4	- 1.4	5.5	76	1005.0	4	4	5	18	3	7	02	0	-
9	2.8	1.0	6.6	89	1003.8	8	8	5	29	4	6	84	6	0.6
10	1.2	- 0.9	5.7	87	1011.7	0	0	9	25	2	6	10	0	-
11	1.9	0.0	6.1	87	1013.2	2	0	9	35	6	7	01	8	0.1
12	1.2	- 1.4	5.5	83	1015.1	0	0	9	33	5	7	02	0	-
13	3.5	0.8	6.5	83	1006.5	8	8	5	34	16	6	80	6	1.2
14	2.3	- 0.9	5.7	79	1014.8	0	0	9	31	7	7	02	0	-
15	4.3	4.3	8.3	100	1006.4	9	9	.	14	2	3	47	2	-
16	7.2	6.1	9.4	92	999.1	8	8	5	10	4	7	01	2	-
17	6.8	5.3	8.9	95	1014.7	8	8	4	33	4	5	80	2	1.2
18	3.4	2.6	7.4	94	1025.2	7	7	5	04	3	6	10	2	-
19	2.6	- 0.5	5.9	79	1026.2	0	0	9	10	5	7	02	1	-
20	3.3	- 2.2	5.2	67	1025.1	0	0	9	08	3	7	02	0	-
21	6.8	2.3	7.2	73	1021.0	8	8	9	34	5	7	02	2	-
22	5.6	2.1	7.1	77	1024.2	0	0	9	01	2	6	10	0	-
23	8.0	2.5	7.3	69	1023.2	6	0	9	05	3	7	03	1	-
24	7.2	4.1	8.2	80	1023.4	3	3	5	34	3	7	02	1	-
25	6.5	2.5	7.3	75	1016.3	0	0	9	33	7	6	10	1	-
26	4.2	- 0.5	5.9	71	1018.9	0	0	9	32	5	7	02	1	-
27	4.2	- 1.2	5.6	68	1021.9	1	1	5	01	2	7	02	0	-
28	9.4	5.0	8.7	74	1020.7	8	8	9	30	2	7	03	1	-
29	7.8	5.9	9.3	88	1017.5	1	0	9	18	3	6	10	1	-
30	10.3	5.3	8.9	72	1013.6	0	0	9	14	4	7	02	0	-

Godz. 07

DNI	TEMPERATURA POWIETRZA T	TEMPERATURA PUNKTU ROSY T_d	PREŻNOŚĆ PARY WODNEJ e	WILGOTNOŚĆ WZGLĘDNA U	CIŚNIENIE ATMOSFERYCZNE P_o	ZACHMURZENIE N	N_h	h	WIATR dd	v	WIDZIALNOŚĆ V	POGODA ww	W	OPAD R
1	- 1.6	- 2.7	5.0	91	1013.4	0	0	9	25	1	5	10	0	-
2	1.4	0.4	6.3	93	1006.8	8	6	3	24	6	6	61	2	0.1
3	2.6	2.3	7.2	98	1004.8	8	6	2	17	3	4	61	6	0.4
4	3.5	3.0	7.6	97	1005.6	6	3	5	08	4	5	10	2	-
5	5.2	4.5	8.4	95	1009.6	2	2	4	05	4	5	10	1	-
6	1.4	0.4	6.3	93	1014.2	7	7	9	03	5	6	10	2	-
7	2.2	0.4	6.3	88	1009.3	8	8	4	26	11	6	10	2	-
8	4.3	- 0.7	5.8	69	1002.5	7	5	5	22	7	6	10	1	-
9	2.0	0.4	6.3	88	1006.1	1	1	9	24	6	6	10	8	1.4
10	- 0.2	- 1.4	5.5	91	1011.7	7	7	9	35	1	6	10	1	-
11	0.6	- 2.2	5.2	83	1014.5	0	0	9	35	6	7	02	0	-
12	0.8	- 1.2	5.6	87	1015.0	0	0	9	29	4	7	02	0	-
13	3.2	- 1.4	5.5	72	1008.1	5	5	5	29	5	8	01	8	0.8
14	0.6	- 2.2	5.2	83	1014.4	4	0	9	24	3	6	10	0	-
15	5.7	5.7	9.2	100	1000.7	8	8	2	15	2	3	63	4	3.6
16	6.4	6.0	9.3	97	1001.0	8	3	5	00	0	6	10	6	0.3
17	4.8	4.8	8.6	100	1018.2	8	8	1	33	4	3	46	8	0.4
18	2.8	1.5	6.8	90	1025.7	0	0	9	08	3	6	10	1	-
19	1.5	- 1.2	5.6	83	1026.4	0	0	9	03	2	6	10	0	-
20	1.2	- 0.9	5.7	87	1024.0	1	0	9	03	3	7	03	0	-
21	5.3	2.6	7.4	83	1022.3	7	1	5	35	4	7	01	2	-
22	4.2	1.0	6.6	79	1025.0	1	1	9	02	2	6	10	0	-
23	7.8	4.4	8.4	80	1023.3	8	8	4	11	2	6	10	2	-
24	8.5	6.5	9.7	87	1021.5	8	5	5	30	4	6	10	1	-
25	5.8	2.6	7.4	81	1016.2	5	4	5	31	7	6	10	1	-
26	4.5	0.6	6.4	76	1019.0	7	7	5	32	4	7	02	1	-
27	4.6	2.8	7.5	88	1022.7	4	1	9	00	0	6	10	0	-
28	8.7	7.1	10.1	90	1020.9	8	8	4	34	2	6	10	2	-
29	7.8	5.5	9.0	84	1016.5	0	0	9	11	3	6	10	0	-
30	10.7	5.5	9.0	71	1014.4	0	0	9	14	4	6	10	0	-

Godz. 13

1	7.1	- 1.7	5.4	53	1012.0	7	7	5	23	7	7	25	1	0.0
2	3.8	1.0	6.6	84	1004.9	8	5	4	24	8	6	61	6	0.3
3	5.2	2.8	7.5	86	1005.7	8	5	4	15	1	6	21	6	0.3
4	13.1	1.7	6.9	46	1007.1	7	1	5	18	6	6	05	1	-
5	15.8	5.8	9.2	51	1007.0	6	2	5	20	3	7	03	1	-
6	4.9	2.1	7.1	81	1010.4	7	7	5	09	4	6	10	2	-
7	5.8	- 0.5	5.9	65	1010.5	6	6	5	27	6	7	01	6	0.0
8	8.3	0.8	6.5	58	1002.2	7	7	5	24	8	7	01	2	-
9	8.7	- 1.2	5.6	57	1008.1	7	7	4	26	11	6	16	1	-
10	7.2	- 0.2	6.0	59	1011.9	8	8	5	33	4	6	80	2	0.0
11	6.2	- 3.0	4.9	51	1015.0	5	5	5	36	6	7	02	1	-
12	6.8	- 2.4	5.1	51	1013.1	7	7	5	29	4	7	02	1	-
13	6.8	- 3.8	4.6	47	1009.2	7	7	4	33	14	8	03	2	-
14	3.9	2.3	7.2	89	1011.1	8	6	5	20	2	6	61	6	0.1
15	12.0	7.0	10.0	71	999.1	7	7	5	28	5	7	03	6	4.0
16	10.1	7.3	10.2	83	1006.1	7	7	5	35	1	6	10	2	-
17	3.9	3.2	7.7	95	1021.5	8	8	2	06	5	5	51	4	0.0
18	8.8	2.8	7.5	66	1025.7	5	5	5	08	5	6	05	1	-
19	12.3	0.0	6.1	42	1025.6	2	2	6	10	1	8	02	0	-
20	12.3	5.0	8.7	61	1021.0	1	0	9	14	3	7	01	0	-
21	12.8	1.9	7.0	48	1022.7	3	1	5	30	2	7	02	1	-
22	15.1	0.4	6.3	36	1023.9	1	1	9	16	1	7	02	0	-
23	14.2	4.4	8.4	51	1023.7	8	8	9	10	2	7	02	2	-
24	12.0	2.6	7.4	52	1018.3	8	8	9	30	7	6	05	2	-
25	9.8	0.8	6.5	54	1016.4	6	6	5	32	9	7	25	2	0.0
26	11.5	- 1.4	5.5	40	1016.9	6	6	5	32	6	8	03	2	-
27	14.3	0.6	6.4	39	1021.4	3	1	6	25	1	8	02	1	-
28	12.1	5.6	9.1	65	1020.4	7	7	4	33	2	6	05	2	-
29	20.9	4.6	8.5	35	1014.8	1	1	6	18	5	7	02	8	-
30	23.2	0.0	6.1	21	1013.2	0	0	9	20	8	7	02	0	-

Godz. 19

1	5.6	- 1.7	5.4	59	1010.6	6	5	5	29	5	7	25	2	0.0
2	3.1	2.1	7.1	92	1004.4	8	6	3	25	6	6	63	6	1.2
3	5.6	3.0	7.6	85	1005.4	7	7	3	09	3	6	10	2	-
4	9.5	4.8	8.6	72	1010.4	7	7	9	30	4	4	65	2	-
5	4.3	3.8	8.0	97	1011.3	8	7	2	27	10	4	21	8	8.5
6	6.2	4.8	8.6	90	1004.1	8	8	8	06	5	6	10	2	-
7	6.0	- 0.2	6.0	65	1007.2	2	2	5	19	3	7	01	1	-
8	4.4	2.1	7.1	86	1003.8	1	1	6	24	3	3	01	8	0.5
9	5.1	- 0.5	5.9	67	1010.1	4	1	9	25	9	6	05	1	-
10	4.0	3.0	7.6	93	1012.3	8	8	5	35	3	7	25	8	0.1
11	2.6	- 0.2	6.0	81	1015.2	4	3	5	36	3	7	25	1	0.0
12	5.8	3.0	7.6	82	1008.9	8	6	4	23	4	6	60	2	0.1
13	5.5	- 3.3	4.8	52	1012.1	4	2	5	32	15	7	01	8	0.8
14	4.2	3.7	8.0	97	1008.4	8	8	8	12	3	6	21	6	3.2
15	9.3	5.6	9.1	77	999.2	7	3	5	00	0	7	03	2	-
16	9.4	7.1	10.1	85	1010.3	8	8	5	01	3	6	25	2	2.6
17	5.2	2.1	7.1	80	1023.2	8	8	5	03	2	6	10	8	0.0
18	7.6	2.3	7.2	69	1025.5	6	6	5	09	2	7	03	1	-
19	11.8	- 0.2	6.0	43	1024.1	0	0	9	05	3	8	02	0	-
20	12.0	4.6	8.5	60	1020.0	5	5	9	33	4	7	03	1	-
21	12.0	3.2	7.7	55	1022.6	1	0	9	02	3	6	05	0	-
22	14.9	3.8	8.0	47	1022.7	1	1	9	02	3	7	03	0	-
23	12.4	4.1	8.2	57	1022.8	6	3	5	34	2	7	03	1	-
24	9.8	2.6	7.4	61	1017.1	7	7	5	34	8	7	03	2	-
25	8.7	- 1.7	5.4	49	1017.1	5	5	5	35	8	7	25	1	0.8
26	10.1	- 0.7	5.8	47	1019.8	1	1	6	36	6	8	01	1	-
27	13.8	3.2	7.7	49	1020.3	5	1	9	29	5	7	03	1	-
28	13.1	4.3	8.3	55	1018.0	4	2	9	19	1	6	05	1	-
29	18.6	5.1	8.8	41	1013.5	0	0	9	13	6	7	02	0	-
30	15.9	8.1	10.8	60	1015.8	6	3	6	36	10	6	05	1	-

Godz. 01

DNI	TEMPERATURA POWIETRZA T	TEMPERATURA PUNKTU ROSY T_d	PRĘŻNOŚĆ PARY WODNEJ e	WILGOTNOŚĆ WZGLĘDNA U	CIŚNIENIE ATMOSFERYCZNE P_o	ZACHMURZENIE N	N_h	h	WIATR dd	v	WIDZIALNOŚĆ V	POGODA ww	W	OPAD R
1	0.7	0.2	6.2	96	1012.6	8	6	2	32	2	5	60	7	0.2
2	1.9	− 0.9	5.7	80	1010.8	6	6	9	23	4	7	01	1	−
3	3.1	2.1	7.1	92	1006.0	8	8	7	18	2	6	61	6	0.3
4	4.3	2.6	7.4	89	1005.7	7	7	9	01	2	6	10	2	−
5	4.9	2.8	7.5	87	1011.3	0	0	9	09	2	6	10	0	−
6	3.3	1.5	6.8	87	1015.7	7	7	4	28	4	6	10	6	0.0
7	6.8	4.6	8.5	87	1005.6	8	8	4	24	8	6	10	2	−
8	1.9	1.0	6.6	94	1007.1	8	0	9	14	2	6	10	0	−
9	2.5	− 0.2	6.0	82	1004.5	2	2	9	15	2	7	03	0	−
10	− 0.8	− 4.1	4.5	78	1012.6	2	0	9	00	0	6	10	0	−
11	2.6	2.1	7.1	96	1012.2	8	5	4	33	6	6	21	6	1.2
12	0.2	− 1.9	5.3	86	1014.7	5	5	5	27	4	8	03	1	−
13	5.7	5.0	8.7	95	1004.7	8	6	3	25	8	6	61	6	0.3
14	2.0	− 1.2	5.6	78	1013.7	0	0	9	28	7	8	02	8	0.0
15	3.2	3.0	7.5	98	1007.8	8	8	4	10	2	4	10	6	0.1
16	5.5	5.5	9.0	100	999.7	9	9	.	08	2	2	45	1	−
17	6.2	5.0	8.7	92	1014.6	8	8	3	09	4	5	10	8	5.6
18	3.1	2.3	7.2	94	1025.2	6	6	9	02	3	6	10	6	0.1
19	1.9	− 0.9	5.7	82	1026.2	0	0	9	04	3	7	02	0	−
20	1.1	− 3.5	4.7	71	1024.8	0	0	9	36	3	7	02	0	−
21	4.7	3.9	8.1	95	1020.6	4	4	9	32	3	7	03	0	−
22	4.4	1.7	6.9	82	1024.2	1	0	9	00	0	6	10	1	−
23	6.8	3.9	8.1	82	1024.1	7	7	9	00	0	5	10	1	−
24	6.4	3.6	7.9	83	1022.6	2	2	9	31	3	6	10	1	−
25	6.0	3.2	7.7	82	1015.5	0	0	9	27	7	7	02	8	0.0
26	1.5	− 1.2	5.6	83	1018.3	0	0	9	28	3	8	02	0	−
27	1.2	− 1.7	5.4	79	1022.2	0	0	9	30	2	7	02	1	−
28	4.5	1.9	7.0	84	1021.3	2	0	9	00	0	6	10	1	−
29	4.8	3.9	8.1	95	1019.3	2	0	9	17	1	5	10	0	−
30	12.0	5.8	9.2	66	1015.6	0	0	9	12	3	7	02	0	−

Godz. 07

DNI	TEMPERATURA POWIETRZA T	TEMPERATURA PUNKTU ROSY T_d	PRĘŻNOŚĆ PARY WODNEJ e	WILGOTNOŚĆ WZGLĘDNA U	CIŚNIENIE ATMOSFERYCZNE P_o	ZACHMURZENIE N	N_h	h	WIATR dd	v	WIDZIALNOŚĆ V	POGODA ww	W	OPAD R
1	− 0.6	− 0.6	5.8	100	1014.4	8	8	1	23	3	2	42	6	0.1
2	2.0	− 0.9	5.7	82	1008.4	7	5	9	23	5	8	10	1	−
3	2.8	2.3	7.2	96	1006.2	6	3	5	00	0	4	10	6	0.2
4	4.4	3.6	7.9	94	1006.5	7	7	9	07	2	4	28	1	−
5	8.6	4.1	8.2	73	1009.8	5	0	9	11	4	6	10	1	−
6	2.4	1.5	6.8	94	1014.7	8	8	3	04	2	6	10	2	−
7	2.8	− 0.9	5.7	77	1010.6	7	7	5	24	8	7	03	1	−
8	2.5	− 0.2	6.0	82	1005.4	1	1	9	17	3	6	10	1	−
9	3.5	0.0	6.1	77	1007.8	5	2	9	21	5	7	01	1	−
10	2.0	− 1.2	5.6	78	1012.2	8	8	9	17	2	5	10	1	−
11	0.4	− 0.5	5.9	93	1012.6	0	0	9	31	8	7	01	1	−
12	0.1	− 0.8	5.8	94	1014.5	3	2	5	29	4	7	01	1	−
13	2.8	− 1.4	5.5	73	1007.6	7	7	6	26	10	8	02	6	0.4
14	1.0	− 1.7	5.4	83	1014.2	3	0	9	27	5	7	03	0	−
15	4.7	4.5	8.4	98	1003.0	8	7	1	11	4	3	61	4	2.4
16	4.9	4.7	8.5	98	1001.4	8	7	1	06	3	4	60	4	0.2
17	4.7	4.2	8.3	97	1018.5	8	6	3	05	2	5	61	6	1.7
18	1.5	1.0	6.5	96	1026.0	6	4	5	36	3	5	10	1	−
19	2.7	− 1.9	5.3	70	1026.3	0	0	9	01	2	6	05	0	−
20	2.0	− 0.2	6.0	86	1023.7	0	0	9	01	2	7	02	0	−
21	4.5	3.8	8.0	95	1022.3	8	3	5	31	4	6	63	1	0.4
22	4.6	2.3	7.2	86	1024.9	7	7	9	34	2	6	10	1	−
23	8.8	5.0	8.7	89	1024.0	2	0	9	06	2	5	10	1	−
24	6.7	3.9	8.1	83	1021.3	7	7	6	27	4	6	10	1	−
25	5.6	3.6	7.9	87	1015.0	4	1	4	27	8	7	03	0	−
26	3.5	1.2	6.7	86	1018.6	2	1	6	28	4	8	03	1	−
27	4.6	0.2	6.2	74	1023.5	7	0	9	04	2	7	03	1	−
28	7.2	5.8	9.2	91	1021.3	8	5	6	29	3	5	60	1	0.9
29	9.1	5.9	9.3	81	1016.3	1	0	9	14	2	6	10	0	−
30	11.6	5.0	8.7	63	1015.8	1	0	9	12	4	6	05	0	−

Godz. 13

1	6.4	− 2.4	5.1	53	1013.6	6	6	5	18	6	7	02	4	−
2	5.2	1.2	6.7	76	1006.9	8	4	5	23	8	6	60	1	0.0
3	6.9	1.5	6.8	68	1006.5	7	5	5	15	1	6	05	2	−
4	13.6	2.5	7.3	46	1008.3	3	2	6	13	5	6	05	1	−
5	18.6	5.8	9.2	43	1007.7	7	7	6	15	8	7	03	1	−
6	5.7	5.0	8.7	95	1010.3	8	7	2	05	5	4	51	6	1.0
7	5.2	− 1.9	5.3	59	1012.4	6	6	6	23	5	7	03	2	−
8	10.2	− 1.2	5.6	44	1003.9	7	5	6	24	7	7	01	1	−
9	8.6	− 5.4	4.1	36	1009.6	7	5	5	24	8	7	02	1	−
10	4.7	2.1	7.1	83	1011.0	8	5	4	36	6	6	61	6	0.1
11	8.3	− 4.1	4.5	40	1012.8	5	4	6	31	10	8	02	1	−
12	7.5	− 5.0	4.2	41	1013.0	5	5	6	29	6	7	01	1	−
13	6.3	− 4.4	4.4	47	1008.3	7	7	6	28	16	7	07	8	0.0
14	5.6	1.5	6.8	75	1012.1	8	3	5	25	4	7	60	1	0.0
15	10.2	9.8	12.1	97	999.8	8	7	2	00	0	4	61	4	3.0
16	7.9	6.2	9.5	90	1006.1	8	3	5	04	2	6	10	6	0.2
17	4.6	3.8	8.0	94	1021.2	8	5	3	04	4	8	61	5	0.7
18	8.2	2.5	7.3	68	1026.0	5	5	5	06	2	6	05	1	−
19	11.7	− 0.9	5.7	41	1025.4	2	2	6	35	5	7	02	0	−
20	11.2	3.4	7.8	59	1021.2	2	2	6	34	4	7	03	0	−
21	10.5	4.6	8.5	67	1023.5	6	3	5	30	6	7	01	6	0.9
22	13.3	1.7	6.9	46	1024.2	2	1	6	31	4	8	03	1	−
23	14.4	2.6	7.4	45	1023.5	5	4	9	34	6	7	03	1	−
24	10.8	3.6	7.9	61	1018.8	8	2	5	26	9	7	05	2	−
25	9.6	− 1.7	5.4	45	1014.7	7	5	5	29	8	7	01	8	0.2
26	10.4	− 0.5	5.9	47	1019.0	6	6	6	31	7	8	14	1	−
27	13.4	0.4	6.3	41	1022.4	1	0	9	23	2	7	01	1	−
28	11.3	7.1	10.1	75	1021.2	7	5	5	28	3	6	10	6	0.0
29	19.2	6.8	9.9	44	1017.0	1	1	6	12	7	7	03	0	−
30	21.6	4.3	8.3	32	1015.1	2	0	9	13	7	7	03	0	−

Godz. 19

1	4.6	0.0	6.1	71	1011.3	3	3	5	22	3	6	05	8	0.0
2	5.9	0.6	6.4	68	1005.3	8	5	6	25	5	8	60	2	0.0
3	6.1	2.6	7.4	78	1005.9	6	6	9	04	3	6	10	2	−
4	11.6	3.4	7.8	57	1010.5	3	1	7	12	3	6	05	0	−
5	8.2	6.7	9.8	90	1012.0	8	5	4	25	6	5	61	8	2.2
6	8.6	8.4	11.0	99	1004.1	8	8	1	06	6	4	10	5	0.1
7	6.0	− 0.2	6.0	64	1008.6	0	0	9	14	1	7	02	1	−
8	6.2	0.8	6.5	69	1005.5	3	3	6	24	3	7	01	8	0.1
9	6.6	− 4.1	4.5	46	1010.9	3	0	9	25	4	7	02	1	−
10	3.3	2.6	7.3	95	1011.3	8	6	4	35	5	6	61	6	3.3
11	4.2	− 3.0	4.9	60	1014.0	1	1	7	29	1	8	01	1	−
12	6.8	0.4	6.3	64	1009.7	7	7	6	24	3	6	05	2	−
13	4.5	− 3.3	4.8	58	1011.0	2	2	6	31	12	7	09	8	0.0
14	4.6	3.6	7.9	93	1009.4	8	4	4	00	0	6	61	6	2.0
15	10.6	6.8	9.9	77	999.9	5	4	9	24	3	7	01	6	0.1
16	7.8	6.8	9.9	94	1010.7	8	8	4	03	3	4	92	2	3.3
17	4.9	3.4	7.8	90	1023.1	8	6	6	02	1	6	60	6	0.5
18	7.2	0.4	6.3	62	1025.6	3	1	7	03	2	7	01	1	−
19	9.5	− 1.2	5.6	47	1024.4	0	0	9	03	3	7	02	0	−
20	11.4	5.9	9.3	69	1020.0	2	2	7	32	2	7	01	1	−
21	11.8	4.6	8.5	61	1023.1	7	7	8	06	1	6	05	2	−
22	12.7	2.5	7.3	50	1023.0	3	3	9	06	2	7	01	1	−
23	12.4	4.3	8.3	58	1022.6	7	7	9	32	5	7	02	2	−
24	9.8	0.8	6.5	54	1016.1	7	4	6	31	9	7	01	2	−
25	6.8	− 0.7	5.8	58	1016.7	3	3	7	32	6	7	01	1	−
26	9.0	− 0.5	5.9	52	1019.7	3	2	7	02	3	8	01	1	−
27	13.4	1.9	7.0	46	1020.3	5	2	9	18	2	8	02	1	−
28	12.1	6.5	9.7	69	1019.2	3	1	7	21	2	6	05	1	−
29	18.0	4.6	8.5	41	1015.3	0	0	9	12	5	7	02	0	−
30	19.9	3.9	8.1	35	1014.6	4	0	9	12	4	7	01	0	−

Godz. 01

DNI	TEMPERATURA POWIETRZA T	TEMPERATURA PUNKTU ROSY T_d	PRĘŻNOŚĆ PARY WODNEJ e	WILGOTNOŚĆ WZGLĘDNA U	CIŚNIENIE ATMOSFERYCZNE P_o	ZACHMURZENIE N	N_h	h	WIATR dd	v	WIDZIALNOŚĆ V	POGODA ww	W	OPAD R
1	1.6	0.6	6.4	94	1007.4	8	8	3	36	6	6	21	6	1.8
2	1.2	− 1.2	5.6	85	1012.1	0	0	9	22	5	7	02	0	–
3	3.9	0.4	6.3	77	1007.3	7	7	7	16	4	7	02	1	–
4	5.3	3.6	7.9	88	1005.6	7	7	9	06	1	6	10	2	–
5	4.6	3.4	7.8	91	1015.6	1	1	9	15	3	7	02	0	–
6	8.2	4.6	8.5	79	1015.0	4	4	9	25	2	7	02	0	–
7	14.1	7.7	10.5	65	1004.6	7	3	7	16	3	8	02	2	–
8	3.9	3.2	7.7	95	1008.7	8	8	6	34	2	6	10	6	0.4
9	2.9	0.0	6.1	81	1007.7	0	0	9	21	2	7	02	0	–
10	2.7	0.8	6.5	87	1013.6	5	2	9	16	2	7	02	1	–
11	5.3	4.6	8.5	95	1002.7	8	7	2	01	8	6	61	6	6.0
12	1.2	− 1.7	5.4	79	1008.3	7	7	5	31	9	7	03	1	–
13	3.3	0.0	6.1	78	1004.2	8	8	9	24	5	7	02	1	–
14	1.0	− 1.7	5.4	83	1008.0	6	6	4	31	9	8	01	8	0.0
15	0.7	− 0.2	6.0	93	1009.2	0	0	9	29	3	7	02	1	–
16	7.4	6.7	9.8	95	1000.0	8	8	2	29	5	5	10	6	0.3
17	5.0	2.5	7.3	83	1013.8	8	7	4	01	4	6	10	2	–
18	1.8	0.2	6.2	88	1022.9	1	1	7	01	4	7	01	1	–
19	4.3	1.0	6.6	79	1023.2	7	7	9	36	4	7	02	2	–
20	4.3	1.7	6.9	84	1020.8	7	7	4	01	6	8	02	2	–
21	6.2	5.3	8.9	93	1017.6	8	8	4	33	5	6	10	6	0.2
22	5.7	4.4	8.4	92	1022.2	7	5	3	29	4	7	02	2	–
23	7.7	6.1	9.4	90	1023.0	7	7	4	03	1	7	02	2	–
24	6.9	5.8	9.2	92	1020.0	6	5	5	33	2	6	10	2	–
25	3.4	1.5	6.8	87	1012.4	3	3	9	28	3	7	03	1	–
26	3.8	1.0	6.6	84	1014.9	7	7	6	31	5	8	02	1	–
27	4.0	0.0	6.1	75	1020.5	1	1	9	01	3	8	01	1	–
28	2.8	− 0.2	6.0	79	1021.1	3	0	9	26	2	7	02	0	–
29	4.5	3.9	8.1	97	1020.1	5	5	6	31	1	6	10	1	–
30	6.6	2.1	7.1	72	1019.5	0	0	9	11	4	8	02	0	–

Godz. 07

DNI	TEMPERATURA POWIETRZA T	TEMPERATURA PUNKTU ROSY T_d	PRĘŻNOŚĆ PARY WODNEJ e	WILGOTNOŚĆ WZGLĘDNA U	CIŚNIENIE ATMOSFERYCZNE P_o	ZACHMURZENIE N	N_h	h	WIATR dd	v	WIDZIALNOŚĆ V	POGODA ww	W	OPAD R
1	1.0	0.2	6.2	93	1012.1	8	6	3	32	5	5	78	6	0.1
2	1.4	− 0.9	5.7	83	1010.4	2	1	9	21	6	6	10	1	–
3	3.0	2.1	7.1	94	1007.5	7	7	7	14	1	5	10	1	–
4	4.4	3.6	7.9	95	1008.3	6	2	6	00	0	5	10	2	–
5	6.8	2.5	7.3	74	1016.0	6	2	9	13	4	7	01	1	–
6	7.4	6.7	9.8	95	1014.5	7	7	9	11	3	6	21	1	1.4
7	6.5	1.0	6.6	68	1009.7	7	5	5	26	10	7	03	2	–
8	4.3	3.2	7.7	93	1007.8	8	5	3	06	2	5	20	2	0.6
9	6.5	0.4	6.3	65	1006.5	3	2	9	23	5	7	03	0	–
10	4.0	2.6	7.4	91	1013.0	7	7	9	11	3	6	10	1	–
11	4.2	3.4	7.8	94	1001.1	8	7	2	35	10	5	61	6	2.8
12	1.3	− 1.7	5.4	81	1009.0	7	7	4	30	9	7	02	1	–
13	4.1	− 0.2	6.0	74	1001.9	3	3	5	31	9	6	01	6	0.6
14	1.7	− 2.2	5.2	75	1010.4	1	1	6	29	8	8	02	1	–
15	1.7	− 2.2	5.2	75	1007.4	7	1	9	13	2	7	03	4	–
16	6.0	4.4	8.4	90	1001.4	8	7	2	01	1	5	10	2	–
17	4.9	2.3	7.2	83	1017.6	5	5	4	01	3	7	03	1	–
18	3.9	2.8	7.5	93	1022.8	8	7	3	36	4	5	10	1	–
19	5.2	0.8	6.5	73	1023.1	1	1	9	36	5	7	02	1	–
20	4.4	2.6	7.4	88	1019.7	8	8	4	34	5	7	02	2	–
21	5.5	4.3	8.3	92	1018.6	8	7	3	32	5	6	10	6	0.1
22	6.0	4.3	8.3	89	1023.0	7	5	4	30	4	7	01	2	–
23	7.5	6.5	9.7	94	1022.6	8	7	3	03	3	6	10	6	0.6
24	7.9	4.8	8.6	81	1018.5	1	1	9	30	4	7	01	1	–
25	5.0	3.0	7.6	87	1011.0	4	2	4	30	5	7	03	0	–
26	5.6	2.5	7.5	80	1015.9	7	4	6	31	5	8	02	6	0.8
27	5.5	1.2	6.7	75	1022.8	0	0	9	33	1	8	02	0	–
28	8.4	1.9	7.0	64	1020.5	2	0	9	24	2	8	02	0	–
29	9.8	7.1	10.1	84	1019.8	7	6	6	08	2	7	02	2	–
30	10.4	5.1	8.8	70	1019.9	0	0	9	12	4	8	02	0	–

Godz. 13

1	4.8	− 2.2	5.2	60	1013.5	5	5	6	28	6	8	01	7	0.0
2	9.1	− 3.0	4.9	44	1008.5	4	4	7	23	8	8	01	1	–
3	9.6	4.1	8.2	68	1006.5	7	3	6	12	4	7	02	6	0.0
4	11.8	3.6	7.9	57	1010.8	4	3	9	19	5	6	05	1	–
5	18.0	4.6	8.5	41	1013.6	5	2	9	16	8	8	01	2	–
6	16.9	9.9	12.2	64	1010.3	6	1	7	14	3	7	01	8	0.1
7	7.9	1.5	6.8	64	1011.7	7	3	7	28	5	7	02	2	–
8	11.5	1.9	7.0	51	1006.4	3	3	6	23	3	7	02	1	–
9	9.6	1.2	6.7	56	1010.9	7	5	6	26	3	8	03	6	0.0
10	7.0	5.8	9.2	92	1009.9	7	3	8	08	4	6	21	6	5.6
11	4.1	2.3	7.2	88	1003.8	8	7	4	33	10	6	63	6	8.9
12	5.6	0.8	6.5	70	1010.1	5	3	5	31	8	8	01	2	–
13	5.4	− 1.7	5.4	60	1002.7	7	7	5	30	15	8	26	1	0.1
14	9.1	− 1.7	5.4	46	1009.6	7	6	7	30	9	8	03	1	–
15	6.7	5.3	8.9	91	1003.1	8	5	4	14	5	7	21	2	0.3
16	7.7	6.4	9.6	91	1004.3	8	6	3	02	5	5	61	2	1.3
17	8.4	1.0	6.6	60	1019.3	7	7	5	34	5	7	02	1	–
18	7.1	2.8	7.5	74	1023.3	7	7	4	36	5	7	02	2	–
19	11.8	0.8	6.5	47	1020.8	3	3	6	35	8	8	02	0	–
20	9.2	5.5	9.0	77	1017.1	7	7	5	34	6	7	02	2	–
21	6.9	4.4	8.4	85	1020.8	8	8	2	33	6	6	10	2	–
22	8.6	4.8	8.6	76	1023.9	8	7	4	30	4	7	02	2	–
23	10.0	6.7	9.8	80	1021.9	7	6	4	36	3	6	10	6	0.0
24	13.2	5.3	8.9	59	1013.9	7	7	8	28	9	7	03	1	–
25	5.2	3.2	7.7	87	1011.7	7	6	6	27	6	8	25	1	1.6
26	10.1	0.8	6.5	53	1016.5	7	3	6	33	8	8	25	2	0.0
27	11.8	− 0.5	5.9	42	1022.0	4	4	1	99	2	8	01	1	–
28	14.9	5.5	9.0	54	1019.1	6	1	7	33	6	8	02	1	–
29	16.2	5.5	9.0	48	1019.2	2	2	6	99	5	8	01	1	–
30	19.4	5.1	8.8	40	1018.7	2	1	7	13	7	8	02	0	–

Godz. 19

1	2.6	− 0.9	5.7	77	1012.5	1	0	9	22	3	7	01	1	–
2	7.6	− 0.7	5.8	55	1006.9	6	6	2	20	2	7	02	1	–
3	8.2	6.8	9.9	91	1005.9	7	4	6	00	0	6	02	2	–
4	7.9	4.8	8.6	81	1013.7	2	2	9	12	3	7	01	8	0.0
5	13.7	5.5	9.0	57	1012.7	2	1	9	14	4	7	02	1	–
6	16.6	7.8	10.6	56	1006.1	6	1	8	21	6	8	01	2	–
7	3.6	2.5	7.3	92	1010.8	8	1	4	18	4	6	61	6	4.1
8	9.6	2.1	7.1	59	1006.0	2	1	9	22	3	7	01	1	–
9	7.7	1.0	6.6	63	1011.3	6	2	7	30	3	7	01	2	–
10	8.0	7.3	10.2	94	1006.5	8	4	6	06	4	5	61	6	4.0
11	5.0	− 1.2	5.6	65	1006.2	6	7	6	32	10	7	02	6	1.2
12	3.9	− 1.4	5.5	68	1009.0	3	2	7	29	5	8	01	8	0.8
13	1.4	0.0	6.1	90	1004.3	8	3	4	30	11	7	26	2	0.2
14	6.0	− 1.9	5.3	58	1008.2	7	1	9	29	4	8	01	2	–
15	7.4	7.0	10.0	97	999.6	8	8	2	16	3	5	61	6	2.0
16	6.0	4.3	8.3	89	1009.0	8	7	4	01	4	6	21	6	0.2
17	7.0	0.6	6.4	64	1021.0	7	7	5	01	4	7	02	2	–
18	7.1	2.5	7.3	73	1023.3	7	6	7	36	4	7	02	2	–
19	7.4	1.5	6.8	66	1021.3	7	7	5	02	8	7	03	1	–
20	7.4	6.1	9.4	91	1017.4	8	7	4	35	4	5	51	6	0.8
21	6.6	4.4	8.4	86	1022.2	8	8	3	31	5	7	02	2	–
22	8.7	5.8	9.2	82	1023.2	7	6	4	35	8	7	01	2	–
23	9.2	6.7	9.8	84	1021.0	7	7	4	35	4	6	10	2	–
24	8.8	1.7	6.9	62	1012.2	7	4	5	32	8	7	02	2	–
25	6.2	2.3	7.2	76	1013.2	5	4	6	32	6	8	25	1	0.8
26	8.1	1.7	6.9	65	1018.5	6	3	8	33	4	8	25	2	0.0
27	10.0	1.5	6.8	55	1020.8	2	0	9	26	3	8	02	0	–
28	9.7	6.1	9.4	77	1018.7	1	1	7	36	3	7	02	1	–
29	13.8	3.6	7.9	50	1017.9	2	0	9	13	4	8	02	0	–
30	16.4	5.1	8.8	47	1018.3	3	0	9	13	6	8	02	0	–

Godz. 01

DNI	TEMPERATURA POWIETRZA T	TEMPERATURA PUNKTU ROSY T_d	PRĘŻNOŚĆ PARY WODNEJ e	WILGOTNOŚĆ WZGLĘDNA U	CIŚNIENIE ATMOSFERYCZNE P_o	ZACHMURZENIE N	N_h	h	WIATR dd	v	WIDZIALNOŚĆ V	POGODA ww	W	OPAD R
1	4.0	3.3	7.7	95	1004.0	8	6	3	30	3	6	61	2	5.2
2	0.4	- 0.5	5.9	93	1013.5	0	0	9	21	3	7	02	1	-
3	1.9	1.1	6.6	95	1009.1	0	0	9	12	2	7	02	1	-
4	6.2	5.3	8.9	93	1003.8	8	8	4	27	4	6	10	2	-
5	4.7	3.6	7.9	93	1018.1	0	0	9	14	2	7	02	1	-
6	8.0	5.9	9.3	86	1016.5	0	0	9	14	3	7	02	0	-
7	13.8	9.0	11.5	72	1007.8	8	8	5	13	4	7	02	2	-
8	5.3	4.3	8.3	93	1008.8	8	8	4	02	3	7	02	2	-
9	4.8	3.9	8.1	95	1007.7	8	8	4	18	2	6	10	2	-
10	5.9	4.4	8.4	90	1014.1	8	8	4	01	2	7	02	8	0.2
11	8.8	8.1	10.8	95	1000.3	8	6	4	04	5	6	63	8	2.6
12	2.4	0.4	6.3	88	1001.1	8	8	4	29	9	7	21	6	2.2
13	1.2	- 1.4	5.5	83	1005.0	0	0	9	23	3	7	02	0	-
14	0.6	- 0.9	5.7	89	1002.8	5	5	4	26	8	6	85	2	0.0
15	0.4	- 1.2	5.6	89	1008.0	0	0	9	29	3	7	02	0	-
16	7.6	7.2	10.1	97	999.3	8	8	4	12	3	5	10	6	0.6
17	4.9	4.1	8.2	95	1001.3	8	8	4	35	4	6	10	8	0.9
18	3.5	2.8	7.4	95	1020.5	8	8	4	32	6	6	10	2	-
19	5.5	3.6	7.9	87	1020.0	8	8	4	33	6	6	10	2	-
20	3.9	3.2	7.7	95	1016.8	8	6	3	31	7	6	61	6	1.5
21	7.2	6.8	9.9	97	1014.3	8	6	3	29	5	6	61	6	3.0
22	5.9	5.5	9.0	97	1020.5	8	8	3	31	4	6	10	5	0.0
23	7.3	6.6	9.8	96	1021.6	8	8	4	00	0	6	10	8	0.0
24	8.4	7.3	10.2	93	1018.4	8	8	4	29	5	7	02	2	-
25	4.1	1.5	6.8	84	1010.5	0	0	9	24	3	7	02	1	-
26	2.4	1.5	6.8	94	1012.7	2	2	5	24	3	7	02	1	-
27	2.5	1.0	6.6	90	1018.9	0	0	9	30	2	7	02	0	-
28	1.2	- 0.2	6.0	90	1021.2	0	0	9	24	2	6	10	0	-
29	6.4	5.6	9.1	95	1019.2	8	8	4	36	2	6	10	1	-
30	8.6	4.8	8.6	78	1020.6	0	0	9	08	4	7	02	0	-

Godz. 07

DNI	TEMPERATURA POWIETRZA T	TEMPERATURA PUNKTU ROSY T_d	PRĘŻNOŚĆ PARY WODNEJ e	WILGOTNOŚĆ WZGLĘDNA U	CIŚNIENIE ATMOSFERYCZNE P_o	ZACHMURZENIE N	N_h	h	WIATR dd	v	WIDZIALNOŚĆ V	POGODA ww	W	OPAD R
1	2.0	1.2	6.7	95	1008.1	8	8	4	29	6	6	10	6	2.4
2	1.2	- 0.2	6.0	90	1012.8	0	0	9	17	3	7	02	0	-
3	2.5	2.0	7.0	96	1008.5	8	8	5	12	2	6	10	1	-
4	5.2	2.8	7.5	86	1007.6	6	6	5	24	3	6	10	2	-
5	6.5	4.6	8.5	88	1019.1	8	0	9	12	2	7	02	1	-
6	8.0	5.9	9.3	86	1016.3	8	8	5	12	2	7	02	1	-
7	14.7	8.6	11.2	67	1007.3	8	8	5	17	4	7	02	2	-
8	5.1	4.4	8.4	95	1007.0	8	8	4	33	3	6	10	2	-
9	3.4	2.6	7.4	94	1009.4	0	0	9	15	1	5	10	1	-
10	5.5	4.4	8.4	93	1014.1	6	6	4	06	4	7	03	1	-
11	9.4	9.0	11.5	97	996.6	8	6	4	07	3	6	63	6	6.5
12	2.0	- 0.9	5.7	80	1002.4	8	8	4	27	9	7	02	2	-
13	2.7	1.9	7.0	94	999.0	8	6	3	21	4	6	61	1	0.8
14	1.4	0.0	6.1	90	1006.8	8	3	4	28	8	7	01	8	0.0
15	0.8	- 1.2	5.6	87	1007.9	3	0	9	25	1	7	03	0	-
16	7.8	5.8	9.2	87	1000.9	8	8	4	26	4	6	10	2	-
17	3.7	2.6	7.4	93	1015.4	8	8	4	32	5	6	10	2	-
18	4.9	4.2	8.2	95	1020.1	8	8	4	34	5	6	10	2	-
19	4.9	2.6	7.4	86	1018.9	8	8	4	33	8	7	02	2	-
20	4.9	4.4	8.4	97	1015.2	8	6	3	31	6	6	63	6	3.6
21	6.5	6.5	9.7	100	1015.4	8	6	3	28	4	3	61	4	1.4
22	5.4	4.9	8.7	97	1022.4	8	8	4	27	3	6	10	2	-
23	7.3	6.8	9.9	97	1021.1	8	8	4	35	4	6	10	2	-
24	8.2	7.8	10.6	97	1015.3	8	8	3	27	4	3	44	2	-
25	4.3	2.3	7.2	86	1009.4	7	7	5	24	5	6	10	1	-
26	4.7	2.1	7.1	84	1013.4	8	8	5	27	3	7	02	1	-
27	4.9	1.7	6.9	80	1021.6	0	0	9	33	4	8	02	0	-
28	5.3	1.9	7.0	79	1020.9	2	0	9	00	0	6	10	1	-
29	9.8	3.6	7.9	65	1019.5	0	0	9	06	3	7	01	1	-
30	10.2	6.4	9.6	77	1021.2	0	0	9	09	3	7	02	0	-

Godz. 13

1	3.9	0.4	6.3	77	1013.0	8	8	4	20	2	7	03	2	-
2	8.1	- 1.2	5.6	53	1010.0	6	6	5	18	7	7	02	1	-
3	8.9	5.1	8.8	77	1007.2	7	7	5	07	3	7	02	2	-
4	12.0	3.8	8.0	58	1012.0	6	6	5	23	3	8	03	1	-
5	17.2	5.5	9.0	46	1017.1	8	1	5	14	7	8	01	2	-
6	18.5	8.2	10.9	50	1011.7	7	7	5	15	6	8	03	8	0.5
7	11.2	4.4	8.4	62	1011.4	5	1	9	24	5	7	03	2	-
8	8.6	4.8	8.6	76	1007.5	8	8	4	24	3	7	02	2	-
9	14.0	2.5	7.3	46	1010.1	3	3	5	24	4	8	02	0	-
10	13.2	5.9	9.3	61	1009.5	8	1	5	12	7	7	03	2	-
11	8.0	7.3	10.2	94	996.7	8	8	4	30	6	6	10	6	5.2
12	5.7	- 0.2	6.0	66	1004.2	7	7	4	28	9	7	01	2	-
13	5.5	- 0.5	5.9	66	1000.4	5	5	5	25	8	8	01	6	0.5
14	6.5	- 1.2	5.6	58	1006.9	7	7	5	29	8	8	03	2	-
15	8.6	- 0.7	5.8	52	1004.9	8	0	9	17	1	8	03	1	-
16	11.2	8.2	10.9	82	1003.8	6	4	4	00	0	7	01	2	-
17	7.5	2.5	7.3	71	1017.6	8	8	4	35	4	7	02	2	-
18	6.3	3.6	7.9	83	1020.1	8	8	4	35	8	7	02	2	-
19	4.7	3.2	7.7	90	1019.2	8	8	5	34	7	7	02	2	-
20	7.2	6.8	9.9	97	1013.9	8	6	3	32	5	6	61	6	2.2
21	7.8	7.6	10.4	99	1017.5	8	8	4	28	4	5	10	6	0.0
22	8.3	6.2	9.5	87	1023.4	8	8	4	27	3	7	02	2	-
23	9.6	8.5	11.1	93	1020.1	8	8	4	35	3	6	60	2	0.4
24	14.0	6.8	9.9	62	1012.1	4	4	5	24	6	7	01	4	-
25	7.6	1.9	7.0	67	1009.5	7	7	5	27	4	8	02	8	0.0
26	8.4	2.5	7.3	65	1014.6	7	7	5	28	7	8	01	2	-
27	9.8	0.6	6.4	53	1021.1	7	7	5	31	6	8	01	1	-
28	14.6	2.8	7.5	45	1018.8	1	1	6	27	2	8	02	0	-
29	16.1	3.2	7.7	43	1019.2	2	1	6	06	4	8	02	0	-
30	17.9	7.1	10.1	50	1020.4	6	1	6	09	6	8	02	1	-

Godz. 19

1	2.9	0.2	6.2	83	1012.7	4	4	4	20	3	7	03	1	-
2	4.9	0.8	6.5	76	1009.2	5	5	5	12	3	7	03	1	-
3	7.2	5.1	8.8	87	1005.7	8	8	4	07	3	6	10	2	-
4	9.2	5.6	9.1	78	1015.0	5	5	5	15	3	7	03	1	-
5	13.9	7.0	10.0	63	1016.3	2	1	5	12	4	7	01	1	-
6	16.9	8.6	11.2	58	1008.9	8	0	9	18	5	7	01	2	-
7	7.3	4.6	8.5	83	1010.0	8	6	4	31	5	7	25	2	0.3
8	8.6	4.8	8.6	78	1006.9	8	5	4	23	2	7	03	2	-
9	9.6	2.8	7.5	62	1011.7	8	4	4	27	3	7	03	1	-
10	11.6	7.0	10.0	73	1005.6	8	2	5	05	6	7	02	2	-
11	3.2	1.9	7.0	91	999.2	8	6	4	29	8	6	61	6	4.2
12	3.9	- 0.7	5.8	72	1006.3	2	2	4	27	6	7	01	1	-
13	1.6	0.0	6.1	88	999.8	8	4	4	25	9	7	03	8	1.7
14	4.7	- 0.9	5.7	67	1007.5	3	3	5	27	3	8	02	1	-
15	6.9	5.0	8.7	88	1002.3	8	6	4	11	3	6	61	2	0.8
16	7.5	5.6	9.1	88	1007.0	8	8	4	35	6	6	10	1	-
17	6.1	2.3	7.2	76	1016.8	8	8	5	32	6	7	03	2	-
18	5.5	3.9	8.1	90	1020.5	8	8	4	32	5	6	10	6	0.0
19	3.4	2.9	7.5	97	1019.4	8	6	3	32	6	6	61	6	2.8
20	7.3	6.8	9.9	97	1013.7	8	8	3	30	5	6	63	6	7.0
21	7.1	6.9	9.9	99	1019.4	8	8	3	29	3	6	51	5	0.1
22	8.8	7.0	10.0	89	1022.9	8	8	4	33	1	7	02	2	-
23	9.2	8.5	11.1	95	1019.2	8	8	4	32	4	6	10	6	0.2
24	9.1	3.9	8.1	70	1009.9	8	8	4	27	6	7	02	1	-
25	5.2	2.6	7.4	83	1010.9	3	3	5	25	5	8	01	1	-
26	7.4	1.5	6.8	66	1016.7	3	3	5	32	5	8	01	1	-
27	8.2	2.5	7.3	68	1021.1	1	1	5	00	0	8	01	1	-
28	12.3	6.8	9.9	69	1017.5	1	1	9	36	5	8	01	0	-
29	14.7	3.8	8.0	47	1016.9	1	0	9	00	0	8	01	0	-
30	15.7	7.4	10.3	58	1020.0	7	2	9	09	4	8	03	2	-

Godz. 01

DNI	TEMPERATURA POWIETRZA T	TEMPERATURA PUNKTU ROSY T_d	PRĘŻNOŚĆ PARY WODNEJ e	WILGOTNOŚĆ WZGLĘDNA U	CIŚNIENIE ATMOSFERYCZNE P_o	ZACHMURZENIE N	N_h	h	WIATR dd	v	WIDZIALNOŚĆ V	POGODA ww	W	OPAD R
1	1.0	0.5	6.3	96	1013.0	6	6	5	27	1	4	21	2	0.7
2	1.7	− 1.2	5.6	82	1011.5	7	7	6	24	3	6	10	1	−
3	2.5	1.7	6.9	96	1005.8	8	6	5	21	3	6	61	6	0.4
4	4.1	3.8	7.5	91	1005.1	8	5	9	07	3	5	21	2	0.0
5	5.2	4.4	8.4	95	1010.7	3	3	9	03	2	6	10	6	0.0
6	1.3	0.5	6.3	95	1015.9	8	8	5	28	2	6	10	2	−
7	2.7	1.0	6.6	89	1007.4	8	8	3	23	6	6	10	5	0.0
8	2.3	− 0.5	5.9	81	1006.1	0	0	9	17	1	6	10	1	−
9	4.0	0.2	6.2	77	1004.8	5	0	9	22	6	7	03	1	−
10	2.2	− 3.5	4.7	65	1012.2	0	0	9	00	0	7	02	1	−
11	1.7	0.6	6.4	91	1013.4	4	4	6	32	4	7	01	1	−
12	2.0	− 7.2	5.2	74	1015.7	7	7	6	29	3	7	02	1	−
13	6.3	5.3	8.9	93	1006.9	7	7	4	27	5	6	25	6	2.3
14	1.9	− 2.7	5.0	72	1015.9	0	0	9	29	3	8	02	1	−
15	5.3	5.3	8.9	100	1006.7	9	9	.	15	1	1	45	6	0.9
16	8.7	4.6	8.5	75	998.6	8	8	9	14	1	7	02	2	−
17	6.2	6.0	9.3	98	1014.9	8	7	3	31	2	4	61	8	3.0
18	3.6	2.9	7.5	93	1024.5	7	7	9	00	0	5	10	2	−
19	3.3	0.2	6.2	80	1025.7	0	0	9	09	1	7	02	0	−
20	4.5	− 3.5	4.7	56	1024.6	0	0	9	10	4	8	02	0	−
21	8.8	4.8	8.6	75	1021.1	8	8	9	32	1	7	02	1	−
22	7.4	2.1	7.1	69	1024.1	2	2	9	05	1	7	03	1	−
23	9.6	1.9	7.0	58	1023.1	0	0	9	31	1	8	02	0	−
24	7.2	3.2	7.7	76	1023.4	0	0	9	33	1	7	01	1	−
25	5.8	1.9	7.6	76	1017.5	0	0	9	30	3	8	02	1	−
26	3.5	− 0.9	5.7	73	1019.6	3	3	9	31	2	8	03	1	−
27	4.0	− 0.7	5.8	70	1022.3	0	0	9	34	1	8	02	1	−
28	7.9	3.9	8.1	76	1021.4	0	0	9	32	1	7	02	1	−
29	8.9	6.4	9.6	83	1018.1	0	0	9	12	4	6	10	1	−
30	12.4	5.0	8.7	61	1014.3	0	0	9	13	3	7	02	0	−

Godz. 07

DNI	TEMPERATURA POWIETRZA T	TEMPERATURA PUNKTU ROSY T_d	PRĘŻNOŚĆ PARY WODNEJ e	WILGOTNOŚĆ WZGLĘDNA U	CIŚNIENIE ATMOSFERYCZNE P_o	ZACHMURZENIE N	N_h	h	WIATR dd	v	WIDZIALNOŚĆ V	POGODA ww	W	OPAD R
1	− 1.0	− 1.1	5.6	99	1014.6	9	9	.	24	1	2	47	2	−
2	1.7	− 0.9	5.7	83	1008.7	7	5	9	21	3	6	10	2	−
3	2.2	1.2	6.7	94	1005.4	8	4	6	17	1	5	10	6	0.0
4	4.6	1.5	6.8	79	1005.4	2	2	9	12	3	5	10	1	−
5	4.7	4.2	8.3	97	1008.7	4	2	6	00	0	4	28	1	−
6	1.4	0.9	6.5	96	1014.0	8	8	4	06	2	5	25	2	0.1
7	2.1	− 0.7	5.8	82	1011.8	7	7	4	21	6	7	03	2	−
8	4.0	0.0	6.1	75	1004.9	2	2	9	21	5	6	10	1	−
9	3.5	− 1.4	5.5	89	1007.9	7	2	5	21	6	8	03	1	−
10	3.7	− 3.3	4.8	61	1011.9	8	8	9	08	1	6	05	1	−
11	− 0.1	− 2.2	5.2	86	1014.8	1	0	9	32	2	6	10	0	−
12	1.3	− 1.7	5.4	81	1015.4	0	0	9	27	1	7	02	1	−
13	2.0	− 1.4	5.5	78	1010.6	6	6	5	29	8	8	03	2	−
14	2.3	− 1.7	5.4	74	1015.2	7	5	9	26	4	7	03	1	−
15	8.0	8.0	10.7	100	1001.5	9	9	.	19	3	2	61	4	3.4
16	6.9	6.9	9.9	100	1001.4	8	6	3	00	0	4	63	4	8.3
17	4.3	3.6	7.9	95	1018.9	8	8	4	29	2	5	10	6	0.5
18	2.7	1.9	7.0	96	1025.2	7	2	3	08	2	6	10	2	−
19	3.8	− 0.7	5.8	72	1026.0	0	0	9	11	1	7	02	0	−
20	3.9	− 3.0	4.9	60	1023.4	1	0	9	08	2	8	02	0	−
21	6.6	2.8	7.5	77	1022.7	8	8	9	29	1	6	10	6	0.0
22	7.4	1.2	6.7	65	1024.8	0	0	9	05	1	7	02	0	−
23	12.0	2.3	7.2	51	1022.9	8	0	9	07	1	6	04	1	−
24	7.4	3.2	7.7	75	1022.4	7	7	9	28	2	6	10	1	−
25	4.7	2.1	7.1	84	1017.1	8	8	4	28	6	6	10	1	−
26	3.6	− 0.9	5.7	73	1020.0	3	0	9	29	3	8	02	0	−
27	5.3	− 0.5	5.9	67	1023.2	5	0	9	00	0	6	04	1	−
28	7.9	6.1	9.4	88	1021.2	5	2	6	00	0	5	10	8	0.1
29	8.9	6.7	9.8	85	1016.7	1	0	9	16	3	6	10	0	−
30	10.7	5.5	9.0	70	1014.5	0	0	9	16	4	6	10	0	−

Godz. 13

1	8.5	− 4.1	4.5	46	1013.0	6	6	5	25	4	7	03	4	−
2	4.1	1.5	6.8	84	1006.7	8	3	6	24	6	6	61	8	0.7
3	6.1	1.5	6.8	72	1005.5	8	1	5	20	1	7	03	2	−
4	12.6	4.3	8.3	57	1007.3	6	1	6	18	4	7	02	1	−
5	16.9	6.4	9.6	50	1006.2	6	6	6	17	3	7	03	1	−
6	4.5	3.8	8.0	94	1009.0	8	8	5	08	2	5	10	2	−
7	5.6	0.4	6.3	69	1011.8	7	6	5	21	5	6	02	2	−
8	7.5	0.6	6.4	62	1004.4	7	7	6	22	7	8	80	1	0.0
9	7.7	− 5.4	4.1	39	1009.6	5	4	6	24	6	8	02	2	−
10	3.6	1.2	6.7	85	1011.8	8	1	6	04	3	6	61	2	0.1
11	6.1	− 6.0	3.9	41	1014.9	6	6	7	32	6	8	03	1	−
12	6.8	− 1.9	5.3	54	1014.3	7	5	6	25	4	8	02	1	−
13	5.9	− 4.7	4.3	47	1010.7	7	7	5	31	7	8	03	2	−
14	4.3	3.8	8.0	97	1011.4	8	8	6	14	2	6	61	7	0.2
15	9.4	8.1	10.8	92	1000.5	7	1	5	25	3	7	03	6	1.6
16	9.8	7.1	10.1	84	1006.1	8	8	5	23	1	7	03	6	3.1
17	5.3	3.8	8.0	90	1020.8	8	7	4	34	2	6	10	2	−
18	6.9	− 0.9	5.7	57	1025.4	4	4	6	07	3	8	03	1	−
19	11.6	− 1.2	5.6	41	1025.1	4	4	7	10	4	8	01	0	−
20	12.7	− 3.0	4.9	33	1020.8	1	0	9	34	2	8	02	0	−
21	13.7	1.2	6.7	43	1022.4	1	1	7	31	1	8	03	1	−
22	14.5	0.4	6.3	38	1024.0	3	1	7	02	2	8	02	0	−
23	15.9	3.0	7.6	43	1022.9	7	5	7	05	3	8	03	2	−
24	12.5	5.0	8.7	60	1019.4	8	1	5	28	7	6	05	2	−
25	6.0	2.5	7.3	78	1017.0	7	7	4	35	4	7	25	2	0.2
26	11.9	− 0.5	5.9	43	1019.7	7	7	6	36	4	8	16	8	0.0
27	13.8	− 0.9	5.7	36	1021.7	2	1	7	29	3	9	02	1	−
28	13.0	7.1	10.1	66	1020.7	7	7	6	27	1	7	02	2	−
29	20.7	5.8	9.2	37	1014.7	1	1	7	13	5	7	02	0	−
30	23.0	1.5	6.8	24	1013.5	3	0	9	19	4	8	02	1	−

Godz. 19

1	5.4	− 1.9	5.3	59	1012.0	7	5	6	25	2	7	03	8	0.8
2	4.7	1.0	6.6	76	1005.4	8	4	6	25	3	7	60	2	0.0
3	5.8	1.9	7.0	76	1005.0	8	8	9	06	1	6	10	2	−
4	9.0	5.0	8.7	75	1010.8	7	7	7	25	1	6	10	2	−
5	3.0	2.1	7.1	94	1013.2	8	7	3	26	6	6	21	8	1.5
6	6.9	6.7	9.8	99	1002.8	8	6	2	08	3	4	10	2	−
7	7.1	− 1.7	5.4	53	1007.9	1	0	9	22	2	7	02	1	−
8	6.2	0.6	6.4	67	1005.0	1	1	6	26	3	8	02	8	0.0
9	6.4	− 3.8	4.6	48	1010.9	7	0	9	26	2	8	02	2	−
10	4.2	0.6	6.4	77	1012.2	8	8	9	36	2	7	21	6	0.1
11	4.3	− 3.5	4.7	57	1015.5	3	3	7	33	4	5	01	8	0.0
12	4.8	3.6	7.9	91	1011.0	8	1	4	23	4	5	21	2	0.0
13	5.5	− 5.4	4.1	46	1013.2	5	1	4	28	5	8	01	8	0.0
14	5.3	5.3	8.9	100	1008.2	9	9	.	00	0	1	61	4	4.2
15	10.8	3.9	8.1	63	999.9	5	2	9	21	2	7	01	1	−
16	7.9	7.2	10.2	96	1010.5	8	4	5	25	1	6	60	8	10.6
17	3.7	3.5	7.8	98	1022.9	8	7	4	05	2	4	28	8	0.7
18	6.7	1.0	6.6	67	1025.2	2	2	7	12	1	8	01	1	−
19	10.2	− 0.2	6.0	49	1024.3	0	0	9	07	1	8	02	0	−
20	12.4	2.3	7.2	51	1019.8	2	2	9	03	2	8	03	0	−
21	12.4	0.4	6.3	44	1023.0	3	1	7	33	1	7	01	0	−
22	13.9	2.1	7.1	45	1022.7	1	0	9	04	1	8	02	0	−
23	12.7	3.6	8.0	55	1022.7	8	8	9	01	1	7	01	8	0.8
24	10.3	3.9	8.1	64	1017.1	7	7	6	31	5	8	03	2	−
25	7.7	− 1.7	5.4	52	1017.4	5	4	6	33	3	8	01	8	0.7
26	10.3	0.6	6.4	51	1019.9	5	3	6	34	1	9	01	8	0.0
27	13.1	3.2	7.7	51	1020.8	7	7	9	27	4	8	01	1	−
28	11.8	7.7	10.5	76	1018.7	3	0	9	05	1	7	01	1	−
29	18.6	4.4	8.4	39	1013.4	0	0	9	11	2	7	02	0	−
30	16.7	8.2	10.9	57	1015.7	6	3	6	30	6	8	03	1	−

Godz. 01

DNI	TEMPERATURA POWIETRZA T	TEMPERATURA PUNKTU ROSY T_d	PREŻNOŚĆ PARY WODNEJ e	WILGOTNOŚĆ WZGLĘDNA U	CIŚNIENIE ATMOSFERYCZNE P_o	ZACHMURZENIE N	N_h	h	WIATR dd	v	WIDZIALNOŚĆ V	POGODA ww	W	OPAD R
1	1.0	0.7	6.4	98	1012.0	8	8	5	32	2	6	66	7	0.9
2	0.1	− 1.7	5.4	88	1011.7	0	0	9	21	2	6	10	1	−
3	2.8	2.3	7.2	96	1005.7	8	8	6	13	1	6	60	6	0.4
4	3.2	2.4	7.3	96	1004.6	0	0	9	04	1	5	10	1	−
5	3.5	2.6	7.4	94	1010.3	5	5	6	05	1	6	10	1	−
6	3.0	1.0	6.6	87	1015.9	8	8	5	00	0	7	02	2	−
7	4.6	2.3	7.2	86	1006.8	2	2	6	24	10	6	10	1	−
8	0.9	0.6	6.4	98	1007.2	0	0	9	00	0	5	10	0	−
9	3.9	− 0.2	6.0	75	1004.2	4	4	6	18	3	7	01	1	−
10	− 0.7	− 1.7	5.4	93	1012.3	8	8	6	00	0	7	03	1	−
11	**2.5**	**1.7**	6.9	94	1011.2	8	7	5	33	7	6	10	6	1.1
12	**− 0.6**	**− 2.2**	5.2	89	1014.7	3	3	7	27	3	8	01	1	−
13	6.3	5.6	9.1	95	1005.6	8	7	4	24	6	6	60	6	1.9
14	1.2	− 2.4	5.1	77	1014.8	0	0	9	26	5	8	02	0	−
15	5.5	5.3	8.9	98	1006.8	8	8	3	12	2	4	60	6	0.6
16	6.9	5.5	9.0	91	998.2	8	7	9	09	1	7	02	1	−
17	7.5	7.1	10.1	97	1013.6	8	5	4	30	3	6	61	6	1.3
18	4.6	3.8	8.0	96	1023.8	8	6	4	01	2	5	21	6	0.3
19	1.3	0.4	6.3	93	1025.3	0	0	9	02	2	6	10	1	−
20	1.3	− 1.7	5.4	81	1024.0	0	0	9	36	1	8	02	0	−
21	4.5	3.8	8.0	94	1020.1	5	5	9	31	2	7	03	1	−
22	3.3	3.1	7.6	98	1023.3	0	0	9	00	0	7	02	0	−
23	5.1	4.3	8.3	95	1023.0	1	0	9	36	1	6	10	1	−
24	6.7	3.9	8.1	83	1022.2	3	3	9	29	3	7	01	1	−
25	5.1	2.6	7.4	85	1016.2	0	0	9	28	4	8	02	1	−
26	3.0	0.6	6.4	85	1018.5	0	0	9	29	3	8	01	1	−
27	1.6	− 0.5	5.9	87	1021.2	1	1	6	34	3	9	02	1	−
28	4.3	3.0	7.6	91	1020.8	1	0	9	25	1	8	02	1	−
29	6.9	5.8	9.2	95	1018.7	0	0	9	12	2	6	10	1	−
30	10.6	5.5	9.0	71	1014.7	0	0	9	12	2	6	10	0	−

Godz. 07

DNI	TEMPERATURA POWIETRZA T	TEMPERATURA PUNKTU ROSY T_d	PREŻNOŚĆ PARY WODNEJ e	WILGOTNOŚĆ WZGLĘDNA U	CIŚNIENIE ATMOSFERYCZNE P_o	ZACHMURZENIE N	N_h	h	WIATR dd	v	WIDZIALNOŚĆ V	POGODA ww	W	OPAD R
1	1.1	0.6	6.4	96	1013.9	8	7	3	25	3	4	10	7	0.1
2	1.4	− 1.4	5.5	81	1009.0	7	0	9	21	2	6	10	1	−
3	2.2	1.7	6.9	96	1005.6	8	3	7	10	1	4	10	6	0.2
4	2.2	0.4	6.3	88	1005.7	8	0	9	31	1	5	10	1	−
5	6.0	3.8	8.0	86	1008.7	7	1	9	12	2	6	10	1	−
6	3.0	1.9	7.0	92	1013.8	8	8	4	06	2	6	10	2	−
7	3.1	− 0.2	6.0	78	1011.7	2	1	4	24	8	7	02	1	−
8	2.6	0.4	6.3	86	1005.6	2	2	8	18	3	3	10	0	−
9	4.8	− 0.5	5.9	68	1008.1	7	1	5	23	4	8	02	1	−
10	3.3	− 1.7	5.4	69	1011.4	8	5	5	04	3	7	60	2	0.8
11	1.0	− 0.5	5.9	89	1012.9	2	0	9	30	5	6	10	1	−
12	0.4	− 0.7	5.8	91	1015.0	0	0	9	28	1	8	01	0	−
13	2.6	− 0.9	5.7	77	1009.3	8	7	4	27	9	5	60	2	0.1
14	0.9	− 1.7	5.4	83	1014.7	3	1	9	24	3	7	02	0	−
15	7.3	7.3	10.2	100	1001.7	8	7	2	15	2	4	63	4	5.5
16	6.6	6.6	9.7	100	999.8	8	8	3	01	4	4	65	6	18.6
17	5.4	4.7	8.5	95	1018.3	8	4	2	29	4	5	61	6	11.1
18	3.3	2.3	7.2	92	1024.7	6	1	4	04	3	6	10	2	−
19	2.2	0.4	6.3	88	1025.6	0	0	9	03	3	6	10	0	−
20	2.1	− 0.5	5.9	84	1023.1	0	0	9	01	2	8	02	0	−
21	6.3	3.2	7.7	81	1022.1	8	8	7	31	3	8	60	2	0.0
22	5.7	3.8	8.0	87	1024.5	2	2	9	02	2	6	10	0	−
23	6.8	6.4	9.6	97	1023.0	2	1	9	00	0	6	10	1	−
24	6.6	4.4	8.4	86	1021.6	8	6	8	26	1	6	10	1	−
25	5.5	3.6	7.9	87	1015.6	5	5	5	27	7	7	03	1	−
26	3.9	1.2	6.7	84	1019.0	1	1	5	00	0	9	03	0	−
27	3.8	1.0	6.6	82	1022.6	2	1	9	00	0	8	03	0	−
28	5.2	4.5	8.4	95	1021.1	8	6	7	24	1	5	10	1	−
29	9.7	7.0	10.0	84	1017.1	1	0	9	13	3	6	10	0	−
30	11.6	5.8	9.2	67	1014.5	0	0	9	12	3	6	10	0	−

Godz. 13

1	7.2	− 2.7	5.0	49	1013.1	5	5	6	22	3	8	01	2	−
2	8.1	− 0.5	5.9	55	1006.3	8	5	6	23	8	7	05	2	−
3	8.4	0.8	6.5	59	1005.1	7	3	6	10	2	7	05	2	−
4	13.9	3.2	7.7	48	1007.4	2	1	6	15	4	7	05	1	−
5	17.6	5.5	9.0	45	1006.2	6	6	6	12	8	7	08	1	−
6	6.1	5.0	8.7	92	1009.1	8	8	3	06	4	6	10	2	−
7	7.1	0.0	6.1	60	1011.8	6	3	6	25	4	8	01	1	−
8	11.9	1.2	6.7	49	1003.8	6	6	7	27	9	7	25	1	0.0
9	9.6	− 4.4	4.4	37	1009.4	7	2	7	25	8	8	08	2	−
10	3.2	2.1	7.1	92	1009.9	8	6	3	36	7	5	63	6	2.3
11	7.5	− 2.7	5.0	49	1013.1	4	3	7	30	10	9	08	0	−
12	7.9	− 3.3	4.8	46	1013.2	6	6	6	27	5	8	01	1	−
13	6.6	− 3.5	4.7	48	1009.1	5	4	6	28	11	5	09	8	0.0
14	4.8	3.6	7.9	91	1011.6	8	6	5	16	3	7	61	6	0.5
15	11.8	9.5	11.9	85	999.6	8	4	4	25	6	6	21	2	1.6
16	10.2	6.4	9.6	77	1005.4	8	2	4	33	2	6	10	6	2.5
17	6.4	4.3	8.3	86	1020.5	6	3	4	28	3	6	60	6	0.1
18	7.8	2.6	7.4	70	1025.1	6	6	5	03	2	8	01	2	−
19	11.8	0.4	6.3	46	1024.7	3	3	7	03	3	8	02	0	−
20	11.4	1.9	7.0	52	1020.3	1	1	7	29	2	8	02	0	−
21	11.0	5.5	9.0	69	1022.8	6	2	5	33	3	7	02	6	0.0
22	13.0	0.4	6.3	42	1023.8	3	3	9	02	3	8	01	1	−
23	15.6	3.2	7.7	44	1022.5	8	0	9	36	5	8	01	1	−
24	11.9	6.4	9.6	69	1018.1	8	0	9	29	8	4	05	2	−
25	5.4	3.9	8.1	90	1015.4	8	8	5	26	9	6	61	1	1.8
26	10.9	2.1	7.1	54	1019.1	4	4	6	30	7	9	25	1	0.0
27	12.5	− 1.2	5.6	38	1021.8	1	1	7	32	1	9	02	1	−
28	13.3	7.1	10.1	66	1020.2	7	7	6	01	2	7	03	2	−
29	19.7	6.4	9.6	41	1015.2	0	0	9	12	5	7	05	0	−
30	22.3	6.8	9.9	36	1014.0	0	0	9	14	3	6	05	0	−

Godz. 19

1	4.6	− 1.4	5.5	66	1011.9	2	2	6	20	3	6	10	1	−
2	5.6	1.7	6.9	76	1004.9	8	4	6	23	3	6	21	2	0.0
3	6.4	3.4	7.8	91	1004.7	8	7	6	05	2	5	10	2	−
4	11.0	4.2	8.2	62	1010.0	4	4	6	24	2	6	05	1	−
5	5.5	4.4	8.4	93	1012.5	8	7	5	24	5	5	25	9	2.1
6	9.3	8.6	11.2	95	1002.3	7	7	9	05	4	5	10	1	−
7	6.4	0.2	6.2	64	1008.2	1	1	9	16	2	6	05	1	−
8	6.4	1.7	6.9	72	1004.9	1	1	6	18	2	8	01	8	0.0
9	5.6	− 3.3	4.8	53	1010.6	8	1	7	25	2	8	02	2	−
10	3.3	2.3	7.2	92	1010.7	8	5	2	34	7	6	61	6	4.5
11	3.7	− 2.2	5.2	66	1014.4	1	1	7	30	5	8	02	0	−
12	6.1	1.9	7.0	75	1010.5	8	8	6	24	4	6	05	2	−
13	4.5	− 3.5	4.7	56	1011.6	2	2	5	30	8	8	14	8	0.2
14	5.2	5.0	8.7	98	1008.4	8	7	3	11	2	4	61	6	4.4
15	9.7	6.5	9.7	81	999.8	8	1	7	18	1	7	01	2	−
16	8.6	7.4	10.3	93	1009.6	8	7	5	32	2	6	60	8	0.7
17	5.1	4.4	8.4	95	1022.2	8	6	3	03	4	5	61	6	1.6
18	7.0	1.7	6.9	69	1024.5	2	2	7	00	0	6	10	1	−
19	9.1	4.6	8.5	74	1023.7	1	1	7	34	2	8	02	0	−
20	11.4	5.5	9.0	67	1019.1	2	1	8	02	1	8	02	0	−
21	11.1	4.4	8.4	63	1022.4	1	1	6	06	2	7	02	1	−
22	13.5	4.6	8.5	55	1022.4	6	6	8	08	1	8	03	1	−
23	12.7	5.0	8.7	59	1022.0	8	8	9	35	4	8	01	2	−
24	11.0	4.8	8.6	65	1015.9	7	7	5	30	7	8	80	2	0.0
25	7.2	1.7	6.9	68	1016.4	5	5	6	35	3	9	03	8	4.2
26	8.7	2.8	7.5	66	1019.5	6	3	6	32	3	9	01	8	0.0
27	13.3	1.7	6.9	46	1020.0	6	1	9	00	0	9	02	1	−
28	11.4	8.2	10.9	81	1018.3	8	0	9	03	3	6	10	1	−
29	16.0	6.8	9.9	48	1013.6	0	0	9	10	3	7	05	0	−
30	19.7	6.1	9.4	41	1013.7	8	3	9	10	2	6	05	1	−

Godz. 01

DNI	TEMPERATURA POWIETRZA T	TEMPERATURA PUNKTU ROSY T_d	PRĘŻNOŚĆ PARY WODNEJ e	WILGOTNOŚĆ WZGLĘDNA U	CIŚNIENIE ATMOSFERYCZNE P_o	ZACHMURZENIE N	N_h	h	WIATR dd	v	WIDZIALNOŚĆ V	POGODA ww	W	OPAD R
1	0.6	0.6	6.4	100	1010.9	8	6	3	32	4	6	71	6	0.0
2	1.4	− 0.5	5.9	87	1012.3	0	0	9	22	6	7	01	1	−
3	3.1	− 1.4	5.5	72	1006.3	7	7	5	00	0	7	03	1	−
4	4.0	1.9	7.0	86	1005.4	0	0	9	14	1	5	10	1	−
5	6.3	4.4	8.4	87	1012.4	0	0	9	16	1	6	10	0	−
6	3.5	2.8	7.4	95	1015.8	8	8	4	33	3	6	10	8	0.5
7	9.1	7.1	10.1	88	1005.4	8	4	4	25	8	6	10	2	−
8	1.4	1.1	6.6	98	1008.4	0	0	9	16	3	6	10	0	−
9	1.1	− 0.2	6.0	90	1006.5	0	0	9	11	3	7	02	0	−
10	3.5	− 1.7	5.4	68	1012.7	7	7	5	05	2	7	02	1	−
11	2.5	2.2	7.2	98	1007.9	8	6	3	34	7	6	60	6	2.8
12	0.4	− 1.9	5.3	84	1013.8	0	0	9	29	6	7	02	0	−
13	4.6	4.4	8.3	98	1005.6	8	8	4	25	8	6	21	2	0.0
14	2.5	− 0.9	5.7	77	1013.3	0	0	9	27	6	7	02	1	−
15	4.3	4.3	8.3	100	1008.0	8	8	4	14	1	9	10	6	0.7
16	4.1	4.1	8.2	100	1000.0	0	0	9	13	2	5	10	1	−
17	5.3	4.6	8.5	95	1014.1	8	8	5	05	3	6	10	1	−
18	4.2	3.4	7.8	94	1023.5	8	8	4	03	1	5	61	8	1.6
19	2.6	0.6	6.4	87	1025.1	0	0	9	02	2	7	01	0	−
20	2.7	− 1.9	5.3	70	1023.1	0	0	9	34	4	7	02	0	−
21	8.0	5.6	9.1	84	1019.3	7	7	6	28	2	7	02	1	−
22	5.1	4.4	8.4	95	1023.5	7	7	6	19	2	6	10	1	−
23	6.7	5.0	8.7	89	1023.3	2	2	9	04	1	7	02	1	−
24	7.4	5.8	9.2	89	1021.7	4	3	9	24	1	6	10	1	−
25	6.0	2.6	7.4	79	1014.8	1	1	9	28	6	7	03	8	0.0
26	4.5	1.0	6.6	78	1017.4	7	7	5	31	3	7	02	2	−
27	5.5	− 0.9	5.7	63	1021.0	4	2	6	36	2	7	03	1	−
28	4.7	1.0	6.6	76	1020.9	2	0	9	20	1	7	02	0	−
29	5.3	4.6	8.5	95	1019.4	0	0	9	14	1	6	10	0	−
30	7.6	5.0	8.7	84	1016.5	0	0	9	14	3	7	02	0	−

Godz. 07

DNI	TEMPERATURA POWIETRZA T	TEMPERATURA PUNKTU ROSY T_d	PRĘŻNOŚĆ PARY WODNEJ e	WILGOTNOŚĆ WZGLĘDNA U	CIŚNIENIE ATMOSFERYCZNE P_o	ZACHMURZENIE N	N_h	h	WIATR dd	v	WIDZIALNOŚĆ V	POGODA ww	W	OPAD R
1	0.1	− 1.4	5.5	89	1014.0	8	8	4	29	3	6	10	7	0.2
2	1.9	− 0.5	5.9	86	1009.8	4	1	9	22	5	6	10	1	−
3	1.5	0.7	6.4	94	1006.3	7	0	9	11	2	5	10	2	−
4	1.4	0.6	6.4	94	1007.3	7	0	9	13	2	6	10	1	−
5	10.2	4.3	8.3	67	1010.9	7	7	5	16	8	6	05	1	−
6	3.5	3.3	7.7	98	1013.8	8	8	3	07	2	4	10	2	−
7	3.5	− 0.7	5.8	76	1012.0	7	7	4	27	7	6	10	1	−
8	0.0	0.0	6.1	100	1007.5	9	9	.	16	4	1	47	4	−
9	5.1	1.9	7.0	80	1008.6	7	7	9	25	6	6	10	1	−
10	4.5	− 1.4	5.5	66	1010.5	8	8	5	06	2	7	02	2	−
11	1.7	− 0.5	5.9	85	1009.2	7	7	9	32	7	6	10	6	0.7
12	0.6	− 0.9	5.7	89	1014.2	2	1	6	30	5	7	02	1	−
13	1.7	− 1.9	5.3	77	1008.3	7	7	4	27	9	7	02	6	1.0
14	1.1	− 0.2	6.0	90	1014.3	2	0	9	29	6	7	03	0	−
15	5.5	5.5	9.0	100	1003.9	8	6	3	14	5	3	60	5	0.7
16	6.6	6.6	9.7	100	999.9	8	8	4	06	4	6	81	1	6.9
17	4.8	3.8	6.0	93	1017.9	7	7	5	02	2	6	10	8	0.1
18	2.9	2.6	7.4	98	1024.5	8	8	5	02	3	5	10	6	0.0
19	2.2	0.8	6.5	90	1025.5	5	2	5	35	3	6	10	1	−
20	1.5	0.7	6.4	94	1022.6	3	3	5	33	3	7	03	0	−
21	6.5	4.8	8.6	89	1021.0	5	3	6	32	1	6	10	1	−
22	5.2	4.5	8.4	95	1024.1	5	5	9	35	2	5	10	1	−
23	6.9	6.2	9.5	95	1023.1	6	6	7	02	1	4	10	1	−
24	7.6	4.8	8.6	82	1020.6	7	7	5	31	4	6	10	1	−
25	5.5	3.6	7.9	87	1014.2	6	6	6	30	6	7	03	1	−
26	3.9	1.9	7.0	86	1018.5	7	7	5	29	2	7	02	8	0.0
27	5.3	1.5	6.8	77	1022.4	1	0	9	05	1	7	02	0	−
28	5.8	3.8	8.0	87	1021.1	4	3	9	29	1	6	10	0	−
29	5.7	5.0	8.7	95	1018.7	1	0	9	15	2	5	10	0	−
30	12.0	7.0	10.0	71	1016.5	0	0	9	12	2	6	10	0	−

Godz. 13

1	5.0	− 1.4	5.5	62	1013.8	5	5	6	25	5	7	01	8	0.4
2	8.7	− 1.7	5.4	48	1007.3	6	6	5	23	10	7	02	1	−
3	9.7	− 0.2	6.0	50	1005.4	7	7	6	16	3	7	05	1	−
4	10.8	3.9	8.1	53	1008.9	6	6	5	18	5	6	05	2	−
5	18.4	5.0	8.7	42	1008.5	3	3	6	17	9	7	03	1	−
6	10.2	9.8	12.1	97	1006.8	7	7	3	07	4	5	28	6	0.5
7	7.5	− 0.2	6.0	57	1011.8	8	8	5	27	7	7	03	2	−
8	12.0	− 0.7	5.8	41	1004.9	2	2	6	22	7	7	01	4	−
9	9.6	− 3.5	4.7	39	1010.3	6	5	5	25	8	7	01	2	−
10	5.1	4.6	8.5	97	1007.9	8	8	4	06	5	6	60	6	0.9
11	5.9	− 0.7	5.8	62	1011.1	7	6	5	33	7	8	03	2	−
12	6.1	− 3.0	4.9	52	1013.1	6	6	5	27	7	7	03	1	−
13	5.6	− 2.7	5.0	54	1008.0	7	7	4	28	13	7	85	2	0.0
14	7.9	− 1.9	5.3	50	1011.4	8	3	5	24	5	7	01	1	−
15	11.2	10.5	12.7	95	1000.2	8	6	4	22	5	6	60	4	2.8
16	6.8	5.8	9.2	94	1005.4	7	7	5	02	2	6	25	8	5.5
17	6.2	3.9	8.1	86	1020.2	8	8	4	04	2	6	10	2	−
18	6.3	2.5	7.3	77	1024.8	7	7	4	00	0	6	10	8	0.0
19	11.3	0.4	6.3	47	1023.8	1	1	6	02	5	7	02	1	−
20	9.2	3.8	8.0	69	1020.2	6	6	5	30	5	7	01	1	−
21	7.1	5.0	8.7	86	1023.0	8	8	5	30	5	7	80	2	0.0
22	9.7	4.6	8.5	71	1024.4	8	3	5	01	3	7	02	2	−
23	13.4	5.3	8.9	59	1022.3	6	1	5	36	3	6	05	1	−
24	13.2	5.1	8.8	59	1016.7	7	7	5	29	7	7	02	2	−
25	5.2	4.1	8.2	93	1014.1	7	7	4	28	4	7	29	8	3.6
26	9.9	− 0.7	5.8	48	1018.2	6	6	6	32	5	8	01	1	−
27	12.4	0.0	6.1	42	1021.9	3	2	6	00	0	8	02	0	−
28	11.8	6.2	9.5	69	1020.6	7	7	5	34	2	6	10	1	−
29	17.3	5.8	9.2	47	1017.1	8	0	9	11	2	7	01	0	−
30	21.1	4.1	8.2	33	1015.7	0	0	9	14	7	7	02	0	−

Godz. 19

1	4.4	0.0	6.1	72	1012.6	2	2	6	21	3	7	01	1	−
2	5.0	− 0.9	5.7	67	1005.8	7	3	6	18	3	7	02	2	−
3	8.4	2.1	7.1	65	1005.0	7	7	6	05	1	6	05	2	−
4	9.8	4.1	8.2	67	1011.0	2	1	9	11	3	6	05	1	−
5	11.6	8.6	11.2	82	1011.5	7	7	4	27	8	6	80	1	0.6
6	13.4	9.0	11.5	75	1003.4	8	8	9	12	4	6	10	1	−
7	5.5	0.6	6.4	71	1009.2	1	0	9	17	3	7	01	1	−
8	7.5	1.0	6.6	64	1006.2	2	1	5	25	1	7	01	1	0.3
9	7.2	− 2.7	5.0	49	1011.2	7	1	5	25	2	7	03	1	−
10	3.9	3.7	7.9	98	1007.4	8	6	3	34	6	5	61	6	2.6
11	4.3	− 2.4	5.1	61	1012.5	3	2	5	32	5	7	01	1	−
12	4.7	0.6	6.4	76	1010.7	7	7	5	26	4	7	01	2	−
13	3.8	− 2.7	5.0	62	1010.2	4	4	4	29	9	7	01	8	0.0
14	4.5	4.3	8.3	98	1009.2	8	6	4	13	1	6	61	6	2.1
15	8.5	7.0	10.0	90	1000.5	5	2	4	23	3	6	10	8	0.7
16	8.2	6.2	9.5	87	1010.0	7	7	6	04	1	5	10	2	−
17	5.2	4.5	8.4	95	1022.0	8	8	4	02	4	5	80	6	0.9
18	6.8	0.4	6.3	64	1024.4	2	2	5	04	2	7	01	1	−
19	9.9	− 0.7	5.8	48	1023.1	0	0	9	35	3	7	02	0	−
20	10.3	5.8	9.2	78	1019.1	2	1	9	31	2	7	01	1	−
21	7.7	5.8	9.2	76	1023.2	4	3	5	32	1	7	01	8	0.0
22	10.6	5.6	9.1	72	1023.0	7	7	7	06	1	7	02	2	−
23	9.8	5.1	8.8	72	1021.8	7	7	9	04	3	6	10	2	−
24	10.4	3.6	7.9	63	1015.3	7	6	5	30	6	6	80	2	0.0
25	7.8	0.2	6.2	59	1015.1	6	5	4	34	4	7	03	8	0.8
26	9.9	− 0.2	6.0	49	1018.9	6	6	5	33	2	8	14	2	−
27	12.4	− 0.7	5.8	41	1020.7	2	0	9	29	2	7	03	0	−
28	12.6	8.8	11.3	78	1018.6	3	2	5	00	0	6	10	1	−
29	16.4	6.8	9.9	53	1015.3	0	0	9	09	2	6	05	0	−
30	17.2	4.8	8.6	43	1015.4	2	0	9	13	4	8	02	0	−

Godz. 01

DNI	TEMPERATURA POWIETRZA	TEMPERATURA PUNKTU ROSY	PRĘŻNOŚĆ PARY WODNEJ	WILGOTNOŚĆ WZGLĘDNA	CIŚNIENIE ATMOSFERYCZNE	ZACHMURZENIE			WIATR		WIDZIALNOŚĆ	POGODA		OPAD
	T	T_d	e	U	P_o	N	N_h	h	dd	v	V	ww	W	R
1	8.5	0.2	6.2	98	1008.8	8	6	3	35	5	6	61	7	0.3
2	0.6	− 0.7	5.8	89	1012.7	0	0	9	20	6	6	10	0	−
3	3.5	0.0	6.1	77	1006.7	6	6	5	18	1	6	10	1	−
4	4.7	3.9	8.1	95	1005.7	7	7	3	09	1	5	10	1	−
5	7.4	3.6	7.9	77	1013.7	5	5	6	14	4	6	10	1	−
6	7.9	7.1	10.1	94	1014.8	8	8	4	32	3	6	21	6	0.3
7	14.7	7.0	10.0	59	1003.3	5	5	9	18	6	7	01	2	−
8	3.2	1.9	7.0	91	1006.1	8	8	3	00	0	6	10	2	−
9	3.3	− 0.2	6.0	77	1007.1	8	0	9	19	3	7	02	0	−
10	4.6	0.2	6.2	73	1012.4	7	7	7	11	2	6	10	1	−
11	4.1	3.6	7.9	97	1004.5	8	6	2	35	8	5	61	6	1.1
12	− 0.4	− 2.2	5.2	88	1011.9	0	0	9	30	6	7	02	1	−
13	4.3	2.5	7.3	89	1005.6	8	5	4	23	7	7	61	2	0.0
14	2.2	− 2.4	5.1	71	1011.2	8	8	4	29	9	7	03	1	−
15	2.9	2.4	7.3	96	1008.5	3	3	9	00	0	6	10	6	0.8
16	5.1	4.9	8.6	98	1000.8	0	0	9	18	1	4	10	1	−
17	4.9	4.1	8.2	95	1013.6	8	8	4	35	2	6	10	2	−
18	3.7	2.6	7.4	93	1022.6	8	5	4	36	3	6	60	6	0.2
19	4.5	1.9	7.0	83	1023.9	7	7	5	36	3	7	02	1	−
20	1.0	− 0.7	5.8	88	1022.0	0	0	9	31	3	7	02	0	−
21	6.6	5.6	9.1	94	1018.4	8	8	3	30	2	7	02	2	−
22	6.2	5.8	9.2	97	1023.1	8	8	3	29	1	6	10	2	−
23	7.9	6.5	9.7	91	1023.0	8	8	4	03	1	6	10	2	−
24	8.1	7.1	10.1	94	1020.9	7	5	6	32	1	6	10	1	−
25	4.0	1.7	6.9	85	1013.5	1	1	9	28	2	7	03	1	−
26	3.5	2.1	7.1	91	1016.4	7	7	6	29	3	7	02	8	0.6
27	4.0	3.6	7.9	97	1020.6	4	4	6	00	0	7	01	8	0.0
28	5.4	0.6	6.4	71	1020.9	3	0	9	14	1	7	03	0	−
29	5.7	5.0	8.7	95	1019.6	0	0	9	09	1	6	10	0	−
30	8.9	5.8	9.2	81	1017.5	0	0	9	11	3	7	02	0	−

Godz. 07

DNI	TEMPERATURA POWIETRZA	TEMPERATURA PUNKTU ROSY	PRĘŻNOŚĆ PARY WODNEJ	WILGOTNOŚĆ WZGLĘDNA	CIŚNIENIE ATMOSFERYCZNE	ZACHMURZENIE			WIATR		WIDZIALNOŚĆ	POGODA		OPAD
	T	T_d	e	U	P_o	N	N_h	h	dd	v	V	ww	W	R
1	0.1	− 0.8	5.8	95	1013.3	8	5	2	29	4	6	23	6	0.3
2	0.9	− 0.9	5.7	88	1010.5	5	5	5	28	4	6	10	1	−
3	1.5	− 0.2	6.0	88	1006.9	4	3	9	13	1	5	10	1	−
4	2.9	1.5	6.8	90	1007.6	1	1	9	09	1	4	10	1	−
5	6.7	4.3	8.3	84	1013.4	7	7	9	11	5	6	10	2	−
6	7.3	6.6	9.8	96	1013.1	8	5	4	06	3	5	61	2	1.1
7	3.6	0.2	6.2	78	1011.4	8	5	4	27	8	7	02	2	−
8	3.9	2.6	7.4	91	1007.9	8	8	3	21	4	6	10	2	−
9	5.8	1.0	6.6	71	1006.5	7	7	5	24	3	7	03	1	−
10	4.7	3.4	7.8	91	1010.6	8	2	6	11	5	6	61	2	0.0
11	1.7	0.8	6.5	95	1006.9	8	6	2	33	9	5	68	6	4.6
12	− 0.1	− 0.9	5.7	93	1012.0	8	8	4	29	6	7	03	1	−
13	0.9	− 1.7	5.4	83	1006.2	7	7	4	29	9	7	25	6	2.2
14	0.7	− 0.7	5.8	89	1013.2	2	2	4	28	7	7	03	1	−
15	3.3	2.8	7.5	97	1005.9	8	6	2	13	3	5	61	1	0.9
16	4.3	4.1	8.2	98	1000.5	8	5	4	09	2	6	60	4	0.3
17	5.2	2.3	7.2	82	1016.9	7	7	4	06	2	6	10	2	−
18	3.6	2.8	7.5	94	1023.2	8	8	3	02	3	6	10	6	0.1
19	3.1	2.3	7.2	96	1024.2	3	3	6	34	2	6	10	1	−
20	2.3	1.8	6.9	96	1020.8	8	5	4	32	5	6	10	1	−
21	4.9	3.2	7.7	88	1020.1	4	4	6	32	4	7	03	1	−
22	6.3	5.1	8.8	92	1023.4	7	7	9	00	0	6	10	2	−
23	7.3	6.8	9.9	97	1022.6	8	8	3	36	3	5	10	2	−
24	7.3	5.6	9.1	89	1019.6	7	7	9	28	2	5	10	1	−
25	5.1	2.8	7.5	86	1012.5	3	3	4	29	7	7	03	0	−
26	5.0	2.1	7.1	81	1017.1	7	7	9	30	4	7	01	2	−
27	6.6	− 0.5	5.9	61	1022.6	3	1	9	09	3	7	01	0	−
28	6.1	2.3	7.2	76	1020.4	1	0	9	18	1	7	01	1	−
29	9.0	6.7	9.8	85	1019.0	6	0	9	11	3	6	10	1	−
30	9.8	5.5	9.0	74	1017.8	0	0	9	11	3	6	10	0	−

Godz. 13

1	2.0	− 0.7	5.8	82	1014.2	7	7	4	25	5	7	02	2	−
2	8.7	− 2.4	5.1	45	1008.0	5	5	6	22	9	7	01	1	−
3	10.3	− 1.9	5.3	43	1005.2	5	5	6	11	2	7	03	1	−
4	9.8	3.8	8.0	66	1009.9	7	5	5	18	5	7	25	1	0.0
5	17.6	7.0	10.0	50	1010.9	1	1	9	14	9	8	01	1	−
6	14.3	10.0	12.3	76	1008.9	7	7	6	13	6	7	03	6	1.8
7	6.9	− 0.9	5.7	57	1011.4	8	8	9	27	4	7	02	2	−
8	11.9	− 0.5	5.9	43	1005.8	2	2	5	20	7	7	01	1	−
9	10.5	1.2	6.7	52	1010.2	8	4	5	26	6	8	03	2	−
10	8.0	6.7	9.8	91	1007.9	8	5	3	11	5	6	61	6	3.0
11	4.2	0.4	6.3	77	1008.0	8	5	5	31	12	7	60	7	2.8
12	4.5	− 1.4	5.5	66	1012.3	7	7	5	28	7	7	02	8	0.1
13	4.7	0.2	6.2	63	1005.6	6	6	4	28	9	8	26	1	0.0
14	8.1	− 1.2	5.6	53	1011.4	5	2	5	27	7	8	02	1	−
15	7.2	6.6	9.7	96	1001.3	8	6	2	11	4	4	61	5	2.1
16	6.7	5.3	8.9	91	1003.8	8	5	3	01	3	4	61	6	5.4
17	7.7	1.9	7.0	67	1019.4	7	7	5	34	2	7	02	2	−
18	6.2	2.8	7.5	80	1023.8	7	7	4	34	5	6	10	2	−
19	10.7	− 1.2	5.6	43	1022.5	1	1	6	35	9	8	02	0	−
20	7.1	3.8	8.0	79	1019.1	8	8	4	30	5	7	03	2	−
21	7.4	5.8	9.2	88	1021.6	8	8	4	31	8	7	02	1	−
22	10.0	5.1	8.8	72	1023.3	6	5	5	32	3	7	03	2	−
23	11.6	5.3	8.9	65	1022.0	6	3	5	36	3	7	01	2	−
24	11.7	5.6	9.1	66	1015.9	7	7	5	28	9	7	03	1	−
25	5.1	2.8	7.5	86	1012.9	6	6	5	32	6	7	25	1	1.4
26	7.7	2.5	7.3	70	1018.1	7	7	5	36	4	7	80	1	0.1
27	11.9	− 1.4	5.5	39	1021.7	2	1	7	32	3	8	02	0	−
28	14.0	5.3	8.9	56	1019.4	7	5	7	30	7	7	01	1	−
29	17.4	4.2	9.4	48	1011.5	3	2	6	15	3	8	02	1	−
30	19.4	3.8	8.0	36	1016.4	1	0	9	14	8	8	02	0	−

Godz. 19

1	2.1	− 0.7	5.8	82	1012.6	0	0	9	21	3	6	10	1	−
2	6.0	− 1.2	5.6	60	1008.7	6	6	6	23	3	7	01	1	−
3	8.9	0.4	6.3	55	1004.8	2	2	6	10	2	6	10	1	−
4	8.9	4.6	8.5	74	1011.9	0	0	9	11	3	6	10	1	−
5	15.4	5.0	8.7	50	1010.8	4	4	9	16	5	7	03	0	−
6	15.6	8.4	11.0	63	1005.0	8	8	9	12	3	7	02	2	−
7	3.2	1.9	7.0	91	1009.9	8	5	4	15	4	6	10	2	−
8	9.6	− 1.4	5.5	46	1005.9	3	3	5	23	6	7	03	0	−
9	7.2	− 0.7	5.8	56	1011.0	4	2	6	22	2	7	02	1	−
10	7.3	6.4	9.6	94	1006.0	8	5	3	02	4	5	60	6	0.8
11	4.1	− 1.9	5.3	65	1009.8	6	4	5	31	9	7	03	8	0.1
12	4.9	− 1.9	5.3	60	1010.0	6	6	6	25	3	7	02	2	−
13	3.5	− 3.0	4.9	62	1007.4	5	5	4	28	12	7	01	8	0.1
14	3.8	2.5	7.3	91	1009.5	8	3	3	26	1	7	61	2	0.3
15	9.5	8.0	10.7	90	999.9	7	7	4	25	5	6	10	6	3.6
16	6.3	5.1	8.8	92	1009.5	8	8	3	33	2	6	10	6	0.5
17	5.7	3.2	7.7	85	1021.0	8	8	4	36	3	6	60	2	0.1
18	6.7	1.5	6.8	70	1023.5	7	7	9	36	3	7	02	2	−
19	9.4	− 0.2	6.0	50	1021.6	0	0	9	33	5	8	01	0	−
20	7.9	5.1	8.8	82	1018.5	8	8	4	31	4	7	02	2	−
21	7.1	6.1	9.4	94	1023.0	8	5	4	33	4	6	21	6	0.9
22	9.0	6.1	9.4	82	1022.9	8	8	4	01	3	7	03	2	−
23	10.0	7.1	10.1	83	1020.6	2	1	5	36	3	6	10	1	−
24	9.5	3.2	7.7	64	1013.7	7	4	6	29	8	7	03	2	−
25	5.9	1.9	7.0	76	1013.9	5	3	5	32	3	7	25	2	0.2
26	8.3	2.6	7.4	68	1018.6	6	6	5	27	1	8	25	1	0.0
27	12.1	0.6	6.6	45	1020.6	1	0	9	00	0	8	01	0	−
28	10.7	5.9	9.3	72	1018.7	1	0	9	34	2	7	03	1	−
29	16.8	6.2	9.5	50	1015.6	0	0	9	13	1	8	02	0	−
30	17.5	4.4	8.4	41	1015.9	1	0	9	12	4	7	02	8	−

Godz. 01

DNI	TEMPERATURA POWIETRZA T	TEMPERATURA PUNKTU ROSY T_d	PRĘŻNOŚĆ PARY WODNEJ e	WILGOTNOŚĆ WZGLĘDNA U	CIŚNIENIE ATMOSFERYCZNE P_o	ZACHMURZENIE N	N_h	h	WIATR dd	v	WIDZIALNOŚĆ V	POGODA ww	W	OPAD R
1	3.8	3.3	7.7	97	1005.1	8	8	3	27	5	5	21	6	1.7
2	- 0.5	- 2.0	5.3	90	1014.4	0	0	9	22	1	7	02	1	-
3	1.9	1.1	6.6	95	1008.2	0	0	9	12	2	6	10	0	-
4	5.5	5.3	8.9	98	1004.7	8	7	3	31	2	5	61	6	2.1
5	5.8	3.6	7.9	87	1017.4	0	0	9	18	3	7	02	0	-
6	9.7	3.9	8.1	67	1015.8	0	0	9	18	2	7	02	0	-
7	15.1	7.7	10.5	61	1006.6	8	8	9	18	4	7	02	2	-
8	3.5	2.8	7.4	95	1007.9	8	8	4	04	2	6	10	8	0.0
9	4.9	1.7	6.9	80	1008.1	0	0	9	25	2	7	02	1	-
10	5.0	3.8	8.0	91	1013.7	8	8	5	00	0	7	02	8	0.0
11	8.0	7.6	10.4	97	999.1	8	8	4	01	2	6	21	6	3.0
12	1.4	- 1.7	5.4	80	1006.1	8	8	4	30	9	7	02	6	0.3
13	1.6	- 0.7	5.8	84	1006.7	8	8	5	23	5	7	03	1	-
14	0.2	- 0.7	5.8	93	1007.2	8	8	4	29	8	7	26	8	0.3
15	0.8	0.0	6.1	93	1008.5	0	0	9	28	3	7	02	1	-
16	7.5	6.8	9.9	96	1000.3	0	0	9	24	2	6	10	6	1.3
17	4.9	4.4	8.4	97	1011.6	8	8	4	34	6	6	10	2	-
18	0.7	- 0.5	5.9	91	1021.3	3	2	5	35	3	7	02	1	-
19	4.2	2.1	7.1	86	1021.0	8	8	4	34	5	7	02	6	0.2
20	2.5	1.7	6.9	94	1016.5	8	6	4	32	6	6	61	6	0.4
21	5.2	4.7	8.6	97	1016.0	8	8	4	28	4	6	21	6	2.0
22	5.1	4.4	8.4	95	1022.3	8	8	3	30	2	5	50	6	0.0
23	6.6	5.9	9.3	96	1021.5	8	8	4	35	2	7	02	2	-
24	7.5	6.8	9.9	94	1018.6	8	8	3	32	4	6	10	2	-
25	4.8	2.9	7.3	86	1012.1	6	2	9	31	3	7	02	2	-
26	2.8	0.9	6.5	90	1014.0	5	5	5	29	4	7	03	8	0.3
27	2.3	- 0.5	5.9	82	1019.9	1	1	9	35	2	7	01	1	-
28	3.8	0.2	6.2	77	1021.4	0	0	9	22	1	7	02	0	-
29	6.4	4.8	8.6	89	1019.3	0	0	9	03	2	7	02	1	-
30	7.2	5.1	8.8	87	1019.7	0	0	9	10	2	7	02	0	-

Godz. 07

DNI	TEMPERATURA POWIETRZA T	TEMPERATURA PUNKTU ROSY T_d	PRĘŻNOŚĆ PARY WODNEJ e	WILGOTNOŚĆ WZGLĘDNA U	CIŚNIENIE ATMOSFERYCZNE P_o	ZACHMURZENIE N	N_h	h	WIATR dd	v	WIDZIALNOŚĆ V	POGODA ww	W	OPAD R
1	1.2	0.9	6.5	98	1011.0	8	8	3	29	5	4	10	2	-
2	0.1	- 0.7	5.8	94	1013.7	0	0	9	18	2	4	10	0	-
3	1.3	1.0	6.6	98	1007.9	9	9	.	33	1	1	43	4	-
4	5.5	4.6	8.6	95	1009.1	6	6	5	20	1	5	10	6	0.3
5	6.8	4.3	8.3	84	1017.5	8	3	5	14	4	7	03	1	-
6	10.8	6.5	9.7	75	1015.3	8	8	5	15	4	7	80	1	0.1
7	13.2	8.2	10.9	71	1008.4	8	8	5	25	4	7	02	2	-
8	3.8	3.6	7.9	98	1007.6	7	7	4	29	2	4	28	2	-
9	4.7	1.5	6.8	80	1009.9	0	0	9	21	2	7	02	0	-
10	5.6	4.1	8.2	90	1012.4	7	7	4	08	2	7	02	2	-
11	8.0	7.6	10.4	97	996.2	8	6	3	01	4	5	63	6	3.4
12	0.1	- 3.0	4.9	80	1001.8	8	8	4	29	8	8	02	2	-
13	3.9	3.2	7.7	95	1001.5	8	6	3	24	5	6	21	2	1.4
14	0.6	- 1.4	5.5	86	1010.0	6	6	4	27	7	8	01	8	0.1
15	1.4	0.9	6.5	96	1007.7	6	0	9	21	1	6	10	1	-
16	6.6	6.4	9.6	97	1001.4	6	0	9	00	0	5	10	1	-
17	2.4	1.6	6.9	96	1016.2	8	8	4	34	4	5	10	2	-
18	2.4	1.5	6.8	94	1021.3	8	8	3	32	3	5	10	1	-
19	4.3	1.7	6.9	84	1020.3	3	3	4	33	7	8	03	1	-
20	2.9	2.1	7.1	96	1017.1	8	6	3	32	7	5	63	2	0.0
21	5.4	4.9	8.7	97	1017.3	8	8	3	29	5	3	51	4	0.0
22	5.1	4.3	8.3	95	1023.2	8	8	3	28	2	5	10	5	0.0
23	6.8	6.4	9.6	97	1021.1	8	5	3	36	3	6	61	6	0.7
24	7.2	7.0	10.0	99	1017.6	8	8	2	30	5	2	46	5	0.0
25	3.9	2.3	7.2	89	1011.1	6	6	5	27	4	7	80	1	0.0
26	3.6	1.7	6.9	87	1015.1	7	7	4	31	5	7	03	1	-
27	4.4	0.4	6.3	76	1022.0	1	1	6	02	2	8	02	1	-
28	6.2	3.2	7.7	81	1021.0	1	0	9	24	1	8	03	0	-
29	8.2	6.4	9.6	88	1019.2	1	0	9	06	3	7	02	0	-
30	10.2	7.1	10.1	82	1019.9	0	0	9	10	2	7	02	8	-

Godz. 13

1	2.7	- 0.3	6.0	81	1013.7	8	8	4	27	4	7	02	2	-
2	7.3	- 0.7	5.8	57	1010.5	5	5	5	19	6	7	03	1	-
3	9.5	5.6	9.1	76	1005.4	7	7	4	13	2	6	10	4	-
4	11.0	4.8	8.6	65	1011.3	7	5	5	17	4	6	03	2	-
5	17.9	7.7	10.5	51	1015.0	3	2	6	15	7	8	03	2	-
6	19.9	8.5	11.1	48	1010.2	3	1	6	17	6	8	01	8	0.0
7	9.1	4.6	8.5	74	1011.4	8	3	5	32	3	7	01	8	0.0
8	8.6	3.8	8.0	72	1007.4	8	8	5	26	2	7	02	2	-
9	12.9	2.6	7.4	49	1009.9	5	5	6	27	3	8	03	1	-
10	13.5	4.6	8.5	55	1007.5	8	3	6	12	5	8	03	2	-
11	3.9	3.0	7.6	94	1000.0	8	8	4	32	7	7	80	6	3.7
12	5.0	- 0.9	5.7	67	1008.9	7	7	5	29	8	8	02	2	-
13	2.0	- 0.9	5.7	82	1004.3	7	7	4	27	8	8	26	2	1.2
14	6.2	- 3.5	4.7	50	1009.8	7	7	5	29	9	8	03	1	-
15	8.4	5.5	9.0	81	1004.3	8	2	4	17	3	7	60	2	0.0
16	13.1	6.8	9.9	66	1002.3	7	7	5	34	1	7	03	2	-
17	5.4	2.1	7.1	79	1018.3	8	8	4	36	4	7	02	2	-
18	6.1	3.6	7.9	85	1020.9	7	7	4	32	5	7	01	2	-
19	7.0	3.0	7.6	76	1019.2	8	8	5	34	7	8	02	1	-
20	4.7	4.0	8.1	95	1015.8	8	6	2	32	7	5	61	6	0.2
21	6.1	5.7	9.1	97	1019.3	8	8	3	31	5	3	51	6	0.4
22	7.5	5.1	8.8	85	1022.4	8	8	4	32	2	7	02	2	-
23	8.3	7.5	10.4	94	1020.4	8	8	3	35	3	6	10	6	0.4
24	13.0	4.9	9.3	62	1014.2	7	7	5	29	7	7	03	4	-
25	4.3	1.7	6.9	84	1011.1	6	4	4	25	4	8	25	2	1.9
26	7.8	1.7	6.9	64	1015.6	8	8	4	32	5	8	02	8	0.2
27	9.0	- 0.2	6.0	53	1021.3	6	6	6	34	4	8	03	1	-
28	12.7	1.0	6.6	45	1019.2	2	1	6	33	1	8	01	0	-
29	14.7	6.2	9.5	56	1018.6	5	5	5	06	2	8	01	1	-
30	17.5	6.4	9.6	48	1018.9	4	1	6	11	5	8	03	0	-

Godz. 19

1	2.6	0.5	6.3	86	1013.4	8	8	5	22	1	7	02	2	-
2	5.2	2.2	7.2	81	1008.1	1	1	6	15	2	7	01	1	-
3	7.3	6.4	9.6	94	1004.8	8	6	3	29	1	5	61	8	0.7
4	8.8	5.8	9.2	82	1014.2	2	2	5	17	4	7	01	8	0.1
5	12.2	6.7	9.8	69	1015.1	2	2	9	14	3	7	01	1	-
6	15.7	9.5	11.9	67	1008.6	8	8	9	15	3	7	02	1	-
7	5.2	3.9	8.1	91	1010.1	8	4	5	34	4	6	10	2	-
8	8.6	4.8	8.6	76	1006.7	7	5	9	17	2	7	03	2	-
9	8.5	2.3	7.2	64	1011.7	7	7	5	32	3	8	02	1	-
10	10.2	6.4	9.6	77	1003.9	8	3	5	04	2	7	60	8	0.1
11	2.3	1.2	6.7	92	1003.6	8	7	3	31	8	6	61	8	4.5
12	3.2	- 0.9	5.7	74	1009.4	5	5	4	27	5	8	01	8	0.0
13	2.0	- 1.9	5.3	76	1004.7	8	8	4	29	9	7	03	8	0.3
14	4.6	- 1.9	5.3	61	1008.6	8	1	5	29	2	8	01	2	-
15	8.6	8.2	10.9	97	1000.6	8	6	3	21	2	5	63	6	5.2
16	7.5	7.1	10.1	97	1006.8	7	7	4	02	4	6	10	9	7.6
17	6.0	1.9	7.0	76	1020.0	8	8	5	36	3	7	02	2	-
18	3.3	3.0	7.6	86	1023.5	8	8	4	02	5	7	01	8	0.0
19	4.3	2.6	7.4	89	1019.1	8	3	4	36	6	6	61	6	0.6
20	5.4	4.9	8.7	97	1015.8	8	6	2	33	5	6	61	6	3.8
21	5.7	5.0	8.7	95	1021.2	8	6	3	31	4	5	61	4	0.4
22	7.7	5.6	9.1	87	1022.6	8	8	4	03	1	6	10	2	-
23	8.4	7.7	10.5	94	1019.9	8	8	3	35	2	6	10	2	-
24	9.8	6.1	9.4	77	1013.4	8	8	5	36	5	7	03	2	-
25	4.8	2.3	7.2	84	1012.3	7	7	4	29	5	7	80	2	0.2
26	5.3	0.4	6.3	71	1017.7	4	1	6	35	3	8	01	8	0.0
27	8.2	1.0	6.6	61	1021.4	3	2	5	00	0	8	02	1	-
28	12.3	3.0	7.6	53	1017.3	5	3	6	01	1	8	03	1	-
29	13.0	7.1	10.1	68	1018.0	3	0	9	08	1	8	01	1	-
30	13.6	6.8	9.9	64	1019.0	1	0	9	10	3	8	01	1	-

Godz. 01

DNI	TEMPERATURA POWIETRZA T	TEMPERATURA PUNKTU ROSY T_d	PREŻNOŚĆ PARY WODNEJ e	WILGOTNOŚĆ WZGLĘDNA U	CIŚNIENIE ATMOSFERYCZNE P_o	ZACHMURZENIE N	N_h	h	WIATR dd	v	WIDZIALNOŚĆ V	POGODA ww	W	OPAD R
1	0.6	0.3	6.3	98	1012.2	8	8	3	32	2	4	71	6	1.6
2	1.7	- 0.5	5.9	85	1013.3	3	3	8	23	5	6	10	1	-
3	1.4	- 0.2	6.0	88	1006.4	6	4	9	23	1	7	01	1	-
4	2.6	0.6	6.4	87	1005.0	4	2	9	13	2	5	10	1	-
5	6.5	4.3	8.3	86	1010.4	7	7	8	12	5	7	03	1	-
6	3.2	1.2	6.7	87	1016.2	8	8	4	02	1	6	10	1	-
7	6.1	3.0	7.6	81	1008.0	8	8	5	26	5	7	03	2	-
8	1.2	0.7	6.4	96	1008.2	3	2	9	12	2	4	10	1	-
9	3.0	0.0	6.1	79	1006.2	2	2	9	15	3	8	03	0	-
10	3.9	- 2.2	5.2	65	1011.5	7	7	9	02	1	7	03	1	-
11	3.1	1.5	6.8	89	1010.1	8	7	4	32	5	6	21	6	1.1
12	1.0	- 1.4	5.5	85	1015.2	3	3	9	27	6	8	03	1	-
13	6.7	4.6	8.5	86	1007.4	8	7	5	25	7	7	61	1	0.2
14	1.8	- 3.0	4.9	70	1015.6	0	0	9	28	5	8	01	0	-
15	7.9	7.9	10.6	100	1007.3	8	7	3	00	0	3	50	6	1.9
16	7.6	6.8	9.9	94	996.6	7	7	8	12	3	6	10	1	-
17	7.6	7.2	10.1	97	1013.8	8	8	4	30	3	6	61	6	0.2
18	4.7	4.2	8.3	97	1023.5	8	4	3	02	1	5	61	5	0.6
19	2.4	1.5	6.8	94	1025.2	0	0	9	01	1	6	10	1	-
20	2.6	- 0.2	6.0	81	1023.8	0	0	9	35	1	7	02	0	-
21	3.6	2.5	7.3	92	1020.7	1	1	9	26	1	8	02	0	-
22	2.2	1.9	7.0	98	1023.9	0	0	9	00	0	4	12	0	-
23	6.8	5.8	9.2	94	1023.2	7	7	7	00	0	6	10	1	-
24	10.0	6.4	9.6	78	1022.2	8	8	8	32	1	8	02	2	-
25	5.8	3.4	7.8	85	1017.0	1	1	9	28	3	7	01	6	0.6
26	3.2	1.7	6.9	89	1016.6	2	2	7	32	2	8	01	1	-
27	5.1	2.6	7.4	85	1021.2	2	1	7	27	1	8	01	1	-
28	5.9	2.8	7.5	81	1021.5	3	0	9	28	1	8	03	0	-
29	5.9	5.0	8.7	93	1018.8	0	0	9	13	2	6	10	0	-
30	7.2	5.3	8.9	88	1015.5	0	0	9	14	5	7	02	0	-

Godz. 07

DNI	TEMPERATURA POWIETRZA T	TEMPERATURA PUNKTU ROSY T_d	PREŻNOŚĆ PARY WODNEJ e	WILGOTNOŚĆ WZGLĘDNA U	CIŚNIENIE ATMOSFERYCZNE P_o	ZACHMURZENIE N	N_h	h	WIATR dd	v	WIDZIALNOŚĆ V	POGODA ww	W	OPAD R
1	0.9	0.4	6.3	96	1014.6	8	7	3	32	2	5	10	7	0.0
2	2.0	- 1.4	5.5	78	1010.4	1	1	9	22	4	7	02	1	-
3	2.6	0.2	6.2	84	1006.2	6	2	9	19	1	5	10	2	-
4	1.8	0.8	6.5	94	1006.4	3	2	9	11	3	5	10	1	-
5	9.8	9.1	8.8	72	1008.9	6	3	9	13	8	7	01	1	-
6	3.5	2.1	7.1	91	1013.3	8	8	4	02	3	6	60	2	0.0
7	4.6	- 1.7	5.4	64	1012.8	6	6	6	27	1	7	01	2	-
8	3.1	0.4	6.3	83	1007.2	0	0	9	15	3	6	10	0	-
9	5.3	- 0.2	6.0	68	1009.1	6	4	9	24	5	8	01	1	-
10	4.4	1.2	6.7	79	1010.1	8	5	5	05	2	6	61	2	0.2
11	1.3	- 0.9	5.7	85	1012.3	5	1	9	32	7	7	01	2	-
12	1.8	0.2	6.2	88	1015.3	2	2	9	31	2	6	10	1	-
13	2.5	- 2.2	5.2	71	1011.1	8	7	5	28	10	8	03	6	0.6
14	3.2	- 1.4	5.5	72	1015.6	6	0	9	26	4	8	03	1	-
15	8.6	8.0	10.7	96	1003.1	8	8	6	17	4	5	61	5	2.1
16	8.6	7.4	10.3	93	999.0	7	5	6	33	2	8	21	7	0.7
17	5.8	5.1	8.8	95	1018.3	8	3	3	31	5	6	60	6	6.7
18	4.3	3.6	7.9	95	1024.3	8	4	4	36	2	5	10	6	0.3
19	1.2	0.9	6.5	98	1025.8	0	0	9	32	1	5	10	0	-
20	2.8	0.0	6.1	81	1023.4	0	0	9	29	1	8	02	0	-
21	7.3	5.9	9.3	91	1021.8	8	8	8	32	2	6	60	1	0.0
22	5.4	4.7	8.5	95	1024.4	2	2	9	26	1	5	10	4	-
23	8.3	7.0	10.0	91	1022.9	1	1	9	00	0	6	10	1	-
24	7.6	5.3	8.9	85	1022.0	7	5	6	30	2	7	03	1	-
25	5.4	3.9	8.1	90	1016.2	6	5	5	30	5	7	02	1	-
26	3.4	1.9	7.0	89	1019.6	4	1	6	28	5	8	03	1	-
27	4.6	1.7	6.9	81	1022.9	1	0	9	30	3	8	01	0	-
28	6.8	4.3	8.3	84	1021.5	1	0	9	31	1	7	02	0	-
29	8.1	6.7	9.8	91	1017.5	2	0	9	13	3	5	10	0	-
30	9.6	7.0	10.0	84	1015.6	0	0	9	13	4	6	10	0	-

Godz. 13

1	5.1	- 0.9	5.7	65	1014.7	6	6	5	24	5	8	01	2	-
2	9.6	- 0.5	5.9	50	1007.7	3	2	6	23	8	7	03	0	-
3	9.7	2.5	7.3	61	1004.7	6	3	6	17	2	7	02	1	-
4	12.9	4.8	8.6	58	1007.9	2	1	6	15	4	7	02	0	-
5	19.2	5.6	9.1	41	1006.8	2	2	7	16	13	8	03	1	-
6	9.1	5.9	9.3	81	1008.0	1	1	5	07	2	5	10	6	0.0
7	8.4	- 0.9	5.7	52	1011.7	8	8	9	30	2	8	01	2	-
8	12.9	- 0.2	6.0	40	1005.1	2	2	7	22	8	8	03	0	-
9	10.3	- 3.8	4.6	36	1010.6	6	3	7	28	7	8	02	2	-
10	3.2	2.5	7.3	94	1008.7	8	6	2	34	6	5	63	6	1.9
11	7.0	- 3.8	4.6	46	1013.3	5	4	6	32	12	9	02	1	-
12	7.1	0.0	6.1	60	1014.2	6	6	6	28	5	7	25	1	0.0
13	7.6	- 2.4	5.1	48	1010.3	6	6	7	29	13	8	02	6	0.0
14	6.0	4.3	8.3	89	1012.1	8	6	5	16	4	7	61	6	0.6
15	11.8	9.8	12.1	88	1001.2	8	6	5	28	6	8	21	6	2.5
16	10.0	7.1	10.1	83	1005.5	7	6	5	35	5	7	01	5	0.1
17	8.9	4.4	8.4	85	1020.6	8	6	5	33	2	7	03	6	0.7
18	7.7	3.6	7.9	74	1024.8	7	7	6	02	4	8	03	2	-
19	10.7	2.1	7.1	56	1024.6	6	5	6	36	2	8	01	1	-
20	12.9	- 0.2	6.0	40	1020.0	0	0	9	31	5	8	02	0	-
21	10.5	4.1	8.2	65	1023.3	7	4	5	33	4	8	01	6	0.4
22	14.1	3.8	8.0	49	1023.4	2	1	6	02	3	8	02	0	-
23	16.2	3.5	9.0	49	1021.0	6	2	7	36	5	8	02	1	-
24	15.6	5.9	9.3	53	1017.9	6	3	6	29	9	7	01	2	-
25	9.6	4.9	8.3	70	1016.0	6	4	5	31	9	8	80	8	0.0
26	10.0	2.1	7.1	58	1019.3	5	2	6	05	3	8	25	1	0.0
27	13.3	0.4	6.3	41	1021.9	2	2	7	30	1	8	01	0	-
28	14.6	2.1	10.8	65	1020.4	7	4	5	29	3	7	03	1	-
29	18.9	6.1	9.4	44	1016.0	1	0	9	15	5	8	02	0	-
30	21.4	7.8	10.6	41	1014.6	3	0	9	14	4	8	03	0	-

Godz. 19

1	3.8	0.8	6.5	80	1013.4	5	5	8	21	3	7	03	1	-
2	4.6	0.0	6.1	71	1005.9	3	1	7	22	2	7	01	1	-
3	8.2	1.9	7.0	65	1004.2	3	2	9	06	2	5	10	1	-
4	10.6	4.8	8.6	67	1010.3	6	4	6	19	1	7	01	1	-
5	5.8	3.0	7.6	82	1013.6	7	3	4	29	9	6	10	8	0.0
6	13.6	9.0	11.5	74	1001.2	7	7	9	09	3	6	10	1	-
7	5.1	2.5	7.3	83	1008.9	1	0	9	14	5	7	02	1	-
8	8.4	- 0.9	5.7	52	1006.3	3	2	7	22	6	8	01	0	-
9	5.6	- 0.7	5.8	63	1011.1	7	1	8	00	0	8	01	2	-
10	2.2	1.4	6.8	96	1009.9	8	7	2	33	7	5	63	6	5.6
11	4.8	- 3.8	4.6	54	1014.7	1	1	7	31	4	8	01	1	-
12	5.3	1.5	6.8	77	1011.8	3	3	9	26	3	7	01	8	0.0
13	4.2	- 2.2	5.2	64	1013.0	3	2	7	30	9	8	01	8	0.0
14	6.9	6.9	9.9	100	1008.2	8	6	4	00	0	4	61	6	4.5
15	9.8	7.0	10.0	83	1000.8	7	4	6	27	2	7	03	1	-
16	8.4	7.5	10.4	94	1010.1	6	3	7	28	4	6	21	2	0.0
17	6.0	5.0	8.7	93	1022.0	8	8	5	32	1	6	60	2	0.0
18	7.4	2.5	7.3	71	1024.6	6	6	9	03	1	7	01	2	-
19	10.1	1.2	6.7	54	1023.9	1	1	9	36	1	8	01	1	-
20	12.0	5.1	8.8	62	1019.2	1	0	9	03	2	8	03	0	-
21	8.8	6.1	9.4	83	1023.3	1	1	9	11	1	7	01	1	-
22	11.9	5.3	8.9	63	1022.7	4	3	7	11	1	8	01	1	-
23	13.7	4.6	8.5	54	1021.6	7	7	9	36	4	7	02	2	-
24	10.4	6.5	9.7	77	1016.7	8	4	7	28	7	7	01	2	-
25	5.4	3.4	7.8	87	1016.7	7	4	5	27	4	8	25	8	0.7
26	8.6	1.9	7.0	63	1019.9	5	5	7	31	2	8	01	2	-
27	11.7	0.8	6.5	47	1020.6	1	0	9	27	2	9	02	0	-
28	13.4	7.4	10.3	67	1018.4	1	1	7	00	0	7	02	1	-
29	15.1	8.2	10.9	63	1014.2	0	0	9	12	3	7	02	0	-
30	18.0	9.7	12.0	58	1014.0	6	0	9	11	3	8	03	1	-

Godz. 01

DNI	TEMPERATURA POWIETRZA T	TEMPERATURA PUNKTU ROSY T_d	PREŻNOŚĆ PARY WODNEJ e	WILGOTNOŚĆ WZGLĘDNA U	CIŚNIENIE ATMOSFERYCZNE P_o	ZACHMURZENIE N	N_h	h	WIATR dd	v	WIDZIALNOŚĆ V	POGODA ww	W	OPAD R
1	- 0.1	- 0.7	5.8	96	1012.7	8	8	4	29	2	5	71	7	1.4
2	- 4.1	- 5.6	4.0	90	1013.7	0	0	9	00	0	6	10	0	-
3	1.5	- 0.7	5.8	85	1006.6	8	8	5	00	0	6	10	2	-
4	5.7	- 0.2	6.0	66	1003.5	6	6	5	12	6	7	01	1	-
5	8.2	2.8	7.5	69	1009.4	5	5	6	06	7	5	10	1	-
6	1.8	0.2	6.2	88	1014.9	8	8	4	36	2	5	10	1	-
7	4.3	0.4	6.3	77	1008.0	7	7	5	29	5	5	10	8	0.0
8	- 2.1	- 3.5	4.7	88	1008.1	3	3	5	06	2	7	03	0	-
9	5.8	- 0.9	5.7	82	1005.4	7	7	5	21	5	7	03	1	-
10	- 1.2	- 4.1	4.5	81	1012.1	3	0	9	11	1	7	01	1	-
11	1.5	- 0.5	5.9	87	1012.0	8	7	4	30	6	5	10	7	2.8
12	- 2.3	- 3.5	4.7	90	1016.3	5	5	6	06	1	7	03	1	-
13	6.1	3.9	8.1	86	1008.9	8	4	4	27	9	6	61	6	0.5
14	2.2	- 2.2	5.2	73	1016.7	3	3	5	28	8	7	01	8	0.0
15	8.0	7.3	10.2	94	1007.6	8	7	3	13	2	5	21	6	0.2
16	6.7	5.8	9.2	94	997.6	7	7	5	00	0	6	25	1	2.0
17	5.9	4.4	8.4	90	1014.1	8	8	4	00	0	5	51	6	2.4
18	3.9	3.4	7.8	97	1022.8	8	8	3	00	0	4	61	5	1.6
19	- 1.9	- 2.5	5.1	97	1025.8	0	0	9	00	0	4	10	1	-
20	- 1.5	- 1.8	5.4	98	1025.0	0	0	9	00	0	7	02	0	-
21	8.4	7.1	10.1	91	1020.5	8	8	4	28	4	5	61	1	0.0
22	3.9	2.6	7.4	91	1024.0	0	0	9	09	2	6	10	1	-
23	1.6	1.1	6.6	96	1024.4	3	3	9	00	0	7	03	1	-
24	8.5	6.1	9.4	85	1021.9	8	8	5	33	2	7	02	2	-
25	6.1	1.9	7.0	74	1017.8	7	6	5	32	3	7	20	2	0.0
26	3.5	0.3	6.3	80	1019.2	7	7	4	29	4	6	10	8	0.2
27	2.5	2.0	7.0	96	1022.2	4	4	6	12	1	7	01	8	0.1
28	1.3	0.8	6.5	96	1022.8	6	0	9	00	0	6	10	1	-
29	3.9	2.8	7.4	95	1018.3	0	0	9	00	0	5	10	0	-
30	8.4	3.5	7.9	71	1014.3	0	0	9	12	2	5	10	0	-

Godz. 07

DNI	TEMPERATURA POWIETRZA T	TEMPERATURA PUNKTU ROSY T_d	PREŻNOŚĆ PARY WODNEJ e	WILGOTNOŚĆ WZGLĘDNA U	CIŚNIENIE ATMOSFERYCZNE P_o	ZACHMURZENIE N	N_h	h	WIATR dd	v	WIDZIALNOŚĆ V	POGODA ww	W	OPAD R
1	- 0.3	- 1.2	5.6	95	1014.5	8	8	4	00	0	4	70	7	1.2
2	1.3	- 4.1	4.5	67	1010.0	5	1	5	18	4	7	01	1	-
3	0.5	- 1.2	5.6	87	1005.9	7	2	5	00	0	6	10	2	-
4	1.5	0.6	6.4	93	1005.1	0	0	9	36	1	7	01	1	-
5	9.0	2.8	7.5	65	1006.5	6	3	6	06	5	8	02	1	-
6	3.0	1.5	6.8	89	1011.5	8	8	4	08	7	5	10	2	-
7	3.3	- 3.0	4.9	64	1012.5	6	4	5	26	3	7	01	2	-
8	4.1	- 0.9	5.7	69	1006.2	2	2	5	16	5	7	01	1	-
9	4.0	- 2.4	5.1	83	1008.8	7	4	5	21	5	7	01	2	-
10	0.2	- 0.7	5.8	93	1010.9	8	8	5	17	1	5	73	1	0.1
11	- 0.1	- 3.3	4.8	80	1014.3	5	3	5	28	5	6	10	2	-
12	0.7	- 0.5	5.9	91	1015.0	8	8	3	21	3	5	51	7	0.2
13	0.6	- 3.8	4.6	72	1012.7	7	7	5	27	9	7	01	6	0.5
14	2.2	- 0.7	5.8	82	1015.8	7	7	5	13	1	7	22	1	0.0
15	7.2	6.6	9.7	96	1002.9	7	3	4	12	2	7	61	5	1.5
16	6.9	5.5	9.0	91	1000.1	8	7	4	29	6	5	61	8	1.0
17	3.4	1.5	6.8	87	1019.4	8	7	4	28	7	5	10	6	2.7
18	3.0	1.5	6.8	89	1023.9	6	1	4	05	3	5	10	6	0.1
19	- 1.3	- 2.1	5.2	95	1025.9	0	0	9	00	0	5	10	0	-
20	- 1.1	- 1.4	5.5	98	1024.1	0	0	9	00	0	8	02	0	-
21	6.8	5.5	9.0	91	1022.6	7	7	4	24	3	5	61	2	0.0
22	2.9	2.4	7.3	96	1024.7	6	6	5	12	1	7	02	1	-
23	5.5	4.8	8.6	95	1023.3	7	7	5	00	0	8	02	1	-
24	7.5	5.0	8.7	84	1021.2	8	8	5	27	3	6	10	2	-
25	3.9	1.6	6.9	85	1017.3	8	7	4	30	5	6	10	7	-
26	2.6	0.5	6.3	86	1020.8	3	1	4	25	1	8	01	1	-
27	1.9	1.4	6.7	96	1023.1	0	0	9	03	1	6	10	4	-
28	2.6	1.6	6.8	93	1022.3	2	2	9	00	0	5	10	1	-
29	3.7	3.7	8.0	100	1017.0	1	0	9	00	0	5	28	4	-
30	12.5	3.9	8.1	56	1013.3	0	0	9	03	2	8	02	0	-

Godz. 13

1	3.4	- 3.5	4.7	62	1014.2	6	6	5	32	1	6	10	7	0.0
2	5.7	- 2.7	5.0	53	1007.7	7	7	5	21	7	7	03	2	-
3	7.2	- 1.7	5.4	53	1003.9	7	7	5	07	2	7	02	2	-
4	12.3	1.9	7.0	50	1006.2	3	2	6	09	3	7	02	0	-
5	14.7	3.8	8.0	47	1004.9	6	3	5	16	16	7	03	1	-
6	13.3	7.3	10.2	67	1005.0	3	3	5	11	4	6	10	6	0.0
7	7.3	- 3.0	4.9	48	1011.1	7	2	6	03	2	7	03	2	-
8	10.4	- 2.4	5.1	41	1004.7	5	5	6	25	9	7	02	1	-
9	7.9	- 4.7	4.3	41	1010.0	6	6	6	25	7	8	01	2	-
10	0.9	0.1	6.1	95	1010.3	8	8	4	30	3	5	71	7	5.5
11	4.9	- 2.4	5.1	59	1014.8	6	6	5	28	8	7	03	8	0.0
12	6.4	- 0.7	5.8	60	1014.4	7	6	5	26	6	7	03	6	0.1
13	4.5	- 2.2	5.2	61	1012.2	3	3	5	26	18	8	86	1	0.0
14	8.6	4.8	8.6	78	1010.6	8	8	4	26	5	6	60	5	0.0
15	9.7	6.4	9.6	80	1001.4	7	7	4	25	2	7	21	6	0.8
16	7.2	5.8	9.2	91	1006.4	8	7	4	24	1	6	61	6	0.8
17	5.0	2.5	7.3	83	1020.5	8	7	4	27	5	6	20	6	0.8
18	6.7	0.6	6.4	85	1023.9	7	7	5	34	3	7	02	2	-
19	9.0	- 0.2	6.0	53	1024.2	6	6	4	03	4	7	02	1	-
20	13.4	- 0.9	5.7	38	1019.6	0	0	9	27	2	8	02	0	-
21	11.5	3.2	7.7	57	1022.5	7	7	5	34	4	7	03	6	0.1
22	13.3	1.5	6.8	45	1022.2	5	5	6	03	4	7	03	1	-
23	14.3	11.5	13.6	83	1021.8	6	6	5	34	4	8	02	2	-
24	13.6	4.8	8.6	55	1019.3	6	4	5	28	9	7	03	2	-
25	7.0	3.0	7.6	75	1016.9	6	6	5	29	10	6	21	2	1.0
26	8.5	- 1.7	5.4	49	1019.7	7	6	4	29	3	8	03	1	-
27	12.3	1.9	7.0	49	1021.4	3	3	6	29	5	8	03	0	-
28	14.6	6.4	9.6	58	1019.2	6	5	5	33	2	7	03	1	-
29	19.5	5.6	9.1	40	1013.8	2	1	6	12	4	8	02	0	-
30	21.3	2.5	7.3	29	1012.8	6	0	9	15	6	8	02	1	-

Godz. 19

1	0.8	- 0.9	5.7	87	1013.5	3	3	5	12	2	6	10	7	0.0
2	4.6	- 4.1	4.5	52	1005.8	8	4	5	23	3	7	03	2	-
3	3.6	- 0.9	5.7	73	1003.9	6	2	6	00	0	7	01	2	-
4	8.7	4.4	8.4	74	1009.1	5	5	6	04	3	5	10	1	-
5	2.6	0.4	6.3	86	1013.9	3	3	4	31	6	5	25	1	0.2
6	15.2	7.0	10.0	58	999.8	6	1	5	10	6	7	02	3	-
7	5.5	- 1.4	5.5	60	1007.9	1	1	6	17	2	8	01	1	-
8	5.7	- 1.7	5.4	59	1006.1	2	2	5	21	3	8	01	6	0.0
9	4.9	- 3.8	4.6	54	1010.6	8	8	9	21	3	8	01	2	-
10	0.5	- 0.3	6.0	95	1011.4	8	8	4	29	3	5	71	6	3.8
11	1.7	- 1.4	5.5	78	1015.9	3	1	5	29	7	7	01	8	0.1
12	4.7	0.4	6.3	74	1012.2	8	6	6	26	4	7	03	2	-
13	4.1	- 2.2	5.2	63	1013.5	7	7	4	27	12	7	80	1	0.0
14	7.9	6.5	9.7	91	1008.5	8	4	4	25	2	6	21	6	2.3
15	10.1	7.3	10.2	83	1000.2	6	5	4	00	0	7	01	2	-
16	6.7	5.3	8.9	91	1010.5	8	7	4	28	2	5	51	6	3.3
17	4.0	3.0	7.6	93	1022.0	8	7	4	29	1	6	61	5	0.0
18	5.1	- 0.7	5.8	67	1024.2	7	5	5	12	3	7	01	2	-
19	8.2	1.7	6.9	63	1023.2	1	1	4	11	1	8	03	1	-
20	12.0	1.7	6.9	50	1019.1	3	3	9	36	1	8	03	0	-
21	10.1	3.9	8.1	65	1022.3	7	7	5	00	0	7	02	2	-
22	10.9	2.9	7.5	58	1021.7	1	1	5	04	2	8	01	1	-
23	12.5	5.5	9.0	62	1021.3	7	7	5	34	4	8	02	2	-
24	9.2	4.3	8.3	71	1018.4	7	4	5	30	9	6	10	2	-
25	4.0	2.3	7.2	88	1017.7	5	4	4	28	1	6	10	8	3.0
26	5.3	4.1	8.2	92	1020.5	7	7	4	19	2	7	80	2	1.2
27	11.3	3.4	7.8	58	1020.0	0	0	9	29	3	8	01	1	-
28	12.6	6.3	9.6	66	1017.8	3	0	9	08	3	6	10	1	-
29	17.3	2.8	7.5	38	1012.8	0	0	9	00	0	8	01	0	-
30	15.3	8.0	10.7	62	1016.9	6	4	5	26	14	5	10	1	-

Godz. 01

DNI	TEMPERATURA POWIETRZA T	TEMPERATURA PUNKTU ROSY T_d	PRĘŻNOŚĆ PARY WODNEJ e	WILGOTNOŚĆ WZGLĘDNA U	CIŚNIENIE ATMOSFERYCZNE P_o	ZACHMURZENIE N	N_h	h	WIATR dd	v	WIDZIALNOŚĆ V	POGODA ww	W	OPAD R
1	1.2	0.7	6.4	96	1009.3	8	8	4	28	4	5	10	6	2.0
2	- 2.4	- 3.0	4.9	96	1016.1	0	0	9	00	0	6	10	1	-
3	1.5	0.7	6.4	94	1008.9	0	0	9	00	0	7	01	1	-
4	5.1	4.4	8.4	95	1007.3	8	8	4	00	0	5	60	8	0.6
5	5.3	3.2	7.7	87	1017.2	0	0	9	09	3	7	01	0	-
6	7.6	3.6	7.9	75	1016.0	1	1	9	09	2	7	03	0	-
7	15.1	7.0	10.0	58	1006.1	7	7	5	18	7	7	02	2	-
8	3.0	2.5	7.3	96	1009.6	0	0	9	00	0	5	10	6	0.0
9	0.2	- 0.1	6.1	98	1010.8	0	0	9	00	0	6	10	0	-
10	2.5	2.0	7.0	96	1014.6	0	0	9	09	1	6	10	1	-
11	7.1	6.7	9.8	97	1001.7	8	6	4	36	5	5	61	6	5.1
12	0.4	- 3.3	4.8	76	1012.2	0	0	9	30	9	7	02	1	-
13	2.0	0.8	6.5	92	1009.1	8	8	5	22	3	5	10	1	-
14	1.8	- 2.2	5.2	76	1011.8	3	3	9	30	9	7	01	8	0.0
15	3.7	3.5	7.8	98	1009.5	8	8	4	06	1	6	10	6	1.1
16	6.4	6.0	9.3	97	1002.4	3	3	5	00	0	5	10	6	0.3
17	4.7	3.9	8.1	95	1013.9	8	8	4	34	5	7	02	2	-
18	4.5	2.6	7.4	88	1022.5	8	8	5	36	3	7	02	2	-
19	4.5	3.0	7.6	90	1023.2	7	7	4	36	4	6	10	2	-
20	4.1	1.5	6.8	82	1021.1	7	7	9	34	3	7	01	1	-
21	6.4	4.8	8.6	89	1019.0	8	8	5	29	4	7	02	2	-
22	6.5	5.1	8.8	91	1024.0	8	8	5	30	3	6	10	2	-
23	3.7	3.5	7.8	98	1023.2	0	0	9	00	0	6	10	1	-
24	7.6	6.4	9.6	92	1020.9	8	8	4	32	2	6	10	2	-
25	6.7	2.1	7.1	72	1014.4	8	8	6	32	4	7	03	2	-
26	1.4	0.9	6.5	96	1016.6	0	0	9	33	2	7	01	8	0.0
27	1.9	1.6	6.9	98	1021.4	2	2	9	02	1	7	01	1	-
28	- 0.2	- 0.8	5.8	96	1023.2	0	0	9	00	0	7	01	0	-
29	6.7	5.5	9.0	92	1020.5	0	0	9	00	0	7	02	0	-
30	8.3	4.4	8.4	77	1019.5	0	0	9	12	1	7	02	0	-

Godz. 07

DNI	TEMPERATURA POWIETRZA T	TEMPERATURA PUNKTU ROSY T_d	PRĘŻNOŚĆ PARY WODNEJ e	WILGOTNOŚĆ WZGLĘDNA U	CIŚNIENIE ATMOSFERYCZNE P_o	ZACHMURZENIE N	N_h	h	WIATR dd	v	WIDZIALNOŚĆ V	POGODA ww	W	OPAD R
1	0.6	- 0.2	6.0	94	1013.9	8	8	4	28	2	5	21	2	0.1
2	- 1.9	- 2.4	5.1	96	1015.2	0	0	9	00	0	5	10	0	-
3	1.0	0.5	6.3	96	1008.8	7	5	5	00	0	5	10	1	-
4	4.0	3.3	7.7	95	1010.0	7	7	4	00	0	5	10	6	0.0
5	7.5	4.1	8.2	79	1016.3	7	1	5	14	3	7	01	1	-
6	9.8	7.4	10.3	84	1016.2	8	5	5	16	3	8	60	1	0.1
7	8.1	5.8	9.2	84	1011.6	8	8	5	31	7	6	10	2	-
8	3.6	3.1	7.6	97	1009.7	8	8	4	00	0	4	10	1	-
9	1.7	0.8	6.5	93	1011.9	2	1	9	00	0	6	10	0	-
10	5.5	2.8	7.5	83	1011.7	8	8	5	12	5	7	03	6	0.0
11	2.8	2.0	7.1	95	1001.2	8	7	3	35	10	6	61	6	2.5
12	- 0.3	- 2.2	5.2	88	1013.0	7	7	4	30	7	8	85	1	0.1
13	2.9	2.1	7.1	95	1006.6	8	8	4	30	12	6	80	6	1.9
14	0.9	- 1.6	5.5	85	1014.3	4	4	4	28	6	8	03	8	0.0
15	4.2	4.0	8.1	95	1008.3	8	8	4	15	2	5	10	4	-
16	7.4	7.4	10.3	100	1002.5	9	9	.	00	0	1	45	4	-
17	5.3	3.2	7.7	87	1013.5	8	8	4	01	3	7	03	2	-
18	3.3	1.5	6.8	87	1023.1	4	4	4	03	2	7	03	1	-
19	4.1	1.7	6.9	85	1023.4	7	7	4	36	5	7	03	2	-
20	3.0	1.7	6.9	91	1020.5	8	8	4	33	4	6	10	2	-
21	6.9	4.8	8.6	86	1019.9	8	1	4	29	4	6	10	2	-
22	6.5	5.3	8.9	92	1024.6	7	7	6	28	1	6	10	2	-
23	6.3	5.8	9.3	97	1022.8	8	8	3	36	1	4	50	1	0.0
24	8.0	6.4	9.6	90	1019.7	7	7	4	35	4	5	10	2	-
25	4.6	2.5	7.3	86	1013.7	7	7	4	27	5	7	80	1	0.0
26	3.3	2.6	7.3	95	1018.0	7	7	5	33	3	6	10	1	-
27	2.7	1.9	7.0	95	1023.2	6	6	5	11	1	7	01	1	-
28	5.2	1.5	6.8	77	1022.2	2	0	9	00	0	6	10	0	-
29	7.3	6.1	9.4	92	1020.2	3	0	9	00	0	7	01	0	-
30	11.8	5.1	8.8	63	1019.6	0	0	9	12	2	8	02	0	-

Godz. 13

1	3.3	- 0.9	5.7	74	1015.1	7	7	5	32	3	7	03	2	-
2	7.8	- 3.8	4.6	44	1010.5	2	2	5	24	6	7	01	0	-
3	8.9	3.0	7.6	66	1006.6	8	1	5	00	0	7	60	2	0.0
4	10.6	3.6	7.9	61	1011.8	7	7	5	18	4	8	03	6	0.2
5	16.2	4.6	8.5	46	1014.0	4	1	6	17	10	8	01	1	-
6	20.0	8.2	10.9	47	1009.5	7	7	5	17	7	8	03	6	0.0
7	7.5	2.5	7.3	71	1012.7	8	5	5	03	2	7	02	6	1.6
8	10.7	1.5	6.8	52	1008.4	6	1	5	27	4	7	02	1	-
9	9.7	1.0	6.6	55	1012.2	6	4	5	29	5	8	02	6	0.0
10	11.2	5.3	8.9	67	1007.8	8	8	9	09	3	7	02	6	1.2
11	0.7	0.4	6.3	98	1006.2	8	7	3	33	8	5	68	7	6.9
12	4.3	- 3.5	4.7	57	1013.3	6	6	5	29	7	6	01	8	0.9
13	3.9	0.4	6.3	77	1008.3	6	6	4	27	9	8	27	2	0.0
14	6.8	- 3.3	4.8	48	1012.7	6	5	5	30	8	8	03	1	-
15	8.3	7.9	10.6	97	1003.9	8	8	4	16	3	6	21	6	1.0
16	11.5	7.5	10.4	77	1003.3	7	7	5	23	2	7	25	4	0.3
17	6.6	2.3	7.2	74	1019.8	8	8	4	04	5	8	01	2	-
18	4.2	- 0.9	5.7	60	1023.5	7	7	5	36	5	7	02	1	-
19	9.9	0.6	6.4	53	1021.3	5	5	5	36	7	8	02	1	-
20	5.3	3.0	7.6	86	1019.2	8	8	4	32	5	6	10	2	-
21	12.1	4.4	8.4	60	1020.3	6	4	5	35	5	8	03	2	-
22	12.0	4.1	8.2	59	1023.2	5	5	5	26	2	8	01	2	-
23	8.5	6.7	9.8	89	1022.3	8	8	4	01	2	7	60	5	0.0
24	12.6	5.6	9.1	62	1017.4	5	5	5	28	6	8	03	1	-
25	4.6	2.5	7.3	86	1013.8	7	7	4	27	7	8	91	2	0.6
26	8.0	3.4	7.8	73	1018.4	7	2	4	35	4	8	01	8	0.5
27	10.3	0.6	6.4	51	1022.2	6	6	6	02	2	8	02	1	-
28	14.4	1.9	7.0	43	1019.9	2	1	5	27	1	7	02	0	-
29	17.1	5.6	9.1	46	1018.3	3	3	5	09	2	8	01	1	-
30	19.0	5.3	8.9	40	1017.8	0	0	9	14	5	8	02	0	-

Godz. 19

1	1.4	- 1.9	5.3	79	1015.4	5	4	9	28	1	7	01	2	-
2	4.1	- 0.7	5.8	70	1006.9	3	0	9	00	0	7	03	0	-
3	7.9	5.1	8.6	87	1006.2	8	8	5	14	2	7	80	6	0.1
4	8.5	3.4	7.8	71	1014.6	1	1	9	15	2	8	03	1	-
5	12.7	4.1	8.2	56	1014.6	3	2	5	18	5	7	02	0	-
6	15.2	7.5	10.4	60	1008.6	8	8	5	22	5	7	03	2	-
7	4.5	3.8	8.0	94	1011.7	8	8	5	02	3	6	10	8	1.1
8	8.3	2.1	7.1	65	1008.4	4	0	9	25	1	7	01	1	-
9	6.1	3.6	7.9	84	1013.4	7	7	5	12	2	7	21	8	0.1
10	7.4	7.0	10.0	97	1005.3	8	6	4	12	3	5	61	8	1.5
11	3.6	- 0.9	5.7	73	1009.6	8	8	4	32	11	7	02	7	2.3
12	2.5	- 2.7	5.0	68	1012.6	1	1	9	26	3	8	01	1	-
13	1.8	- 1.9	5.3	76	1009.2	6	4	4	27	8	7	27	2	0.6
14	4.0	2.6	7.4	91	1011.6	8	5	4	29	2	5	61	2	0.3
15	9.7	9.3	11.7	97	1002.5	8	8	4	24	4	5	60	6	3.9
16	7.7	7.1	10.0	96	1008.9	8	8	4	02	5	6	10	8	1.3
17	6.1	2.6	7.4	78	1021.5	8	8	4	04	1	7	01	2	-
18	4.4	3.0	7.6	91	1023.9	6	2	5	36	2	7	01	2	-
19	8.5	2.5	7.3	65	1021.3	7	7	5	01	3	8	01	2	-
20	6.9	3.9	8.1	82	1018.8	7	7	5	31	5	6	10	2	-
21	7.8	5.5	9.0	85	1022.8	8	8	4	32	4	6	10	2	-
22	10.4	6.5	9.7	77	1022.6	7	3	4	04	2	7	01	2	-
23	8.5	6.5	9.7	87	1021.8	8	8	4	35	3	6	10	6	0.0
24	10.5	4.1	8.2	65	1014.4	7	3	5	33	8	7	01	2	-
25	3.5	2.8	7.4	95	1015.0	4	4	4	34	4	7	25	1	1.1
26	6.0	1.9	7.0	76	1019.5	7	1	5	02	2	8	01	8	0.5
27	8.7	1.7	6.9	62	1022.3	3	1	6	09	2	8	03	1	-
28	11.9	6.8	9.9	71	1018.9	4	0	9	02	3	7	01	1	-
29	13.2	6.4	9.6	63	1018.3	1	0	9	10	4	8	02	0	-
30	15.4	3.4	7.8	45	1016.2	0	0	9	16	3	8	02	0	-

Godz. 01

DNI	TEMPERATURA POWIETRZA T	TEMPERATURA PUNKTU ROSY T_d	PRĘŻNOŚĆ PARY WODNEJ e	WILGOTNOŚĆ WZGLĘDNA U	CIŚNIENIE ATMOSFERYCZNE P_o	ZACHMURZENIE N	N_h	h	WIATR dd	v	WIDZIALNOŚĆ V	POGODA ww	W	OPAD R
1	− 7.3	− 8.2	3.3	93	.	9	9	.	36	14	0	71	4	7.5
2	− 6.8	− 7.6	3.4	94	.	9	9	.	27	7	0	49	4	−
3	− 5.8	− 6.2	3.8	97	.	9	9	.	22	9	0	49	7	0.0
4	− 3.6	− 4.4	4.4	94	.	6	3	7	20	18	7	28	2	−
5	− 0.8	− 0.9	5.7	99	.	9	9	.	18	20	0	49	4	−
6	0.9	− 3.5	4.7	71	.	7	7	7	18	14	8	03	1	−
7	− 4.4	− 5.0	4.2	96	.	9	9	.	22	23	0	49	4	−
8	− 5.0	− 5.6	4.0	95	.	7	7	.	22	16	7	48	1	−
9	− 4.3	− 4.8	4.3	96	.	9	9	.	25	16	0	71	4	0.2
10	− 6.4	− 7.2	3.6	94	.	0	0	9	09	4	9	02	1	−
11	− 6.6	− 7.1	3.6	97	.	9	9	.	34	28	0	73	4	18.5
12	− 8.3	− 9.3	3.0	92	.	7	6	.	32	25	8	48	8	0.9
13	− 3.8	− 4.0	4.6	99	.	9	9	.	27	26	0	49	3	0.0
14	− 7.2	− 7.3	3.5	98	.	9	9	.	34	22	0	49	7	0.7
15	1.0	1.0	6.6	100	.	9	9	.	25	14	0	45	4	0.2
16	0.4	0.4	6.3	100	.	9	9	.	22	10	0	61	4	1.6
17	− 2.8	− 2.3	5.2	98	.	9	9	.	32	8	0	70	5	0.6
18	− 3.8	− 4.0	4.6	99	.	9	9	.	36	5	0	49	7	1.0
19	− 5.8	− 6.5	3.7	95	.	5	5	.	36	3	8	48	4	−
20	− 4.3	−10.2	2.8	64	.	0	0	9	36	1	8	02	0	−
21	1.6	− 5.4	4.1	58	.	7	1	2	29	3	9	01	1	−
22	− 1.0	− 1.9	5.3	92	.	6	0	9	34	6	8	01	1	−
23	− 0.2	− 1.2	5.6	93	.	2	1	3	02	12	8	01	0	−
24	0.1	0.1	6.2	100	.	9	9	.	34	12	0	45	5	0.2
25	− 3.2	− 3.3	4.8	99	.	9	9	.	34	26	0	71	8	6.0
26	− 6.0	− 6.4	3.8	97	.	9	9	.	36	11	0	71	9	6.4
27	− 4.0	− 4.5	4.4	96	.	8	7	.	34	8	8	41	8	0.3
28	− 1.0	− 9.4	3.0	52	.	4	0	9	27	3	8	01	1	−
29	3.4	− 0.7	5.8	76	.	1	0	9	22	1	9	02	0	−
30	4.2	− 2.2	5.2	64	.	0	0	9	20	14	8	02	0	−

Godz. 07

DNI	TEMPERATURA POWIETRZA T	TEMPERATURA PUNKTU ROSY T_d	PRĘŻNOŚĆ PARY WODNEJ e	WILGOTNOŚĆ WZGLĘDNA U	CIŚNIENIE ATMOSFERYCZNE P_o	ZACHMURZENIE N	N_h	h	WIATR dd	v	WIDZIALNOŚĆ V	POGODA ww	W	OPAD R
1	− 7.2	− 8.5	3.2	90	.	9	9	.	27	2	1	49	7	2.5
2	− 7.5	− 8.4	3.2	93	.	7	6	.	20	27	8	48	4	0.1
3	− 6.8	− 6.9	3.6	98	.	9	9	.	22	17	0	49	4	−
4	− 3.0	− 7.0	3.6	74	.	1	0	9	16	3	9	01	1	−
5	− 0.9	− 1.0	5.7	99	.	9	9	.	18	22	0	49	4	−
6	1.0	1.0	6.6	100	.	9	9	.	20	23	0	61	4	0.2
7	− 7.4	− 8.3	3.3	93	.	6	5	.	22	16	9	48	4	−
8	− 5.9	− 6.6	3.7	94	.	9	9	.	22	23	0	49	4	0.1
9	− 7.0	− 7.9	3.4	93	.	9	9	.	25	15	0	49	7	0.2
10	− 6.8	− 7.6	3.4	94	.	9	9	.	02	15	0	86	4	0.4
11	− 7.9	− 8.5	3.2	96	.	9	9	.	36	36	0	71	4	13.3
12	− 7.3	− 7.8	3.4	96	.	9	9	.	32	22	0	85	4	0.6
13	− 9.0	− 9.7	2.9	95	.	9	9	.	29	26	0	71	4	0.4
14	− 5.5	− 5.8	3.9	97	.	9	9	.	32	17	0	45	5	−
15	1.0	1.0	6.6	100	.	9	9	.	25	18	0	83	4	0.4
16	− 1.2	− 1.4	5.5	99	.	9	9	.	29	17	0	66	4	0.9
17	− 5.2	− 5.9	3.9	95	.	9	9	.	32	10	0	70	4	2.0
18	− 4.8	− 4.8	4.3	99	.	9	9	.	36	9	0	49	4	−
19	− 6.4	− 9.0	3.1	80	.	0	0	9	36	9	9	02	0	−
20	− 2.8	−15.0	1.9	38	.	0	0	9	36	6	9	02	0	−
21	− 1.8	− 2.0	5.3	98	.	9	9	.	29	7	0	71	4	0.2
22	− 2.0	− 2.9	4.9	94	.	7	7	2	36	8	7	02	1	−
23	− 0.9	− 1.3	5.5	97	.	7	2	.	36	11	8	48	1	−
24	− 0.9	− 1.0	5.7	99	.	9	9	.	36	22	0	49	4	0.2
25	− 4.9	− 5.2	4.1	98	.	9	9	.	34	16	0	70	4	2.2
26	− 5.8	− 6.5	3.7	95	.	9	9	.	34	10	0	49	7	1.0
27	− 3.6	− 4.1	4.5	97	.	8	7	.	34	5	8	41	3	−
28	− 0.4	− 3.3	4.8	81	.	3	1	1	36	8	8	03	1	−
29	2.8	− 0.5	5.9	79	.	1	0	9	20	5	8	02	0	−
30	3.5	− 2.7	5.0	65	.	0	0	9	20	14	8	02	0	−

Godz. 13

DNI	TEMPERATURA POWIETRZA T	TEMPERATURA PUNKTU ROSY T_d	PRĘŻNOŚĆ PARY WODNEJ e	WILGOTNOŚĆ WZGLĘDNA U	CIŚNIENIE ATMOSFERYCZNE P_o	ZACHMURZENIE N	N_h	h	WIATR dd	v	WIDZIALNOŚĆ V	POGODA ww	W	OPAD R
1	− 5.2	− 5.9	3.9	95	.	8	7	.	25	5	8	70	4	0.0
2	− 6.0	− 6.4	3.8	97	.	7	7	.	22	22	8	73	4	6.7
3	− 4.6	− 5.2	4.1	96	.	9	9	.	27	2	0	49	4	−
4	− 1.0	− 1.1	5.6	99	.	4	3	.	20	6	8	41	0	−
5	1.5	0.6	6.4	93	.	6	5	2	22	25	7	03	4	−
6	3.1	3.1	7.6	100	.	9	9	.	18	20	0	45	6	1.6
7	− 4.2	− 5.1	4.2	94	.	8	4	1	00	0	8	02	2	−
8	− 4.0	− 4.5	4.4	96	.	7	6	2	22	15	8	28	4	−
9	− 6.2	− 7.0	3.6	94	.	7	7	2	25	19	8	03	4	−
10	− 6.4	− 6.8	3.7	97	.	9	9	.	36	17	0	73	8	12.6
11	− 7.0	− 7.5	3.5	96	.	9	9	.	32	26	0	70	4	7.2
12	− 5.2	− 5.5	4.0	98	.	7	6	.	29	12	8	48	8	0.2
13	− 7.4	− 8.3	3.3	93	.	7	7	.	29	24	8	66	7	0.4
14	− 0.2	− 0.2	6.0	100	.	9	9	.	25	21	0	45	7	0.2
15	0.2	0.2	6.2	100	.	9	9	.	22	13	0	61	8	1.5
16	0.0	0.0	6.1	100	.	9	9	.	32	4	0	51	7	0.6
17	− 3.0	− 3.4	4.8	97	.	9	9	.	32	3	0	71	4	0.3
18	− 0.6	− 0.7	5.8	99	.	9	9	.	36	1	0	45	4	−
19	− 2.8	− 6.0	3.9	80	.	5	5	3	36	4	8	01	1	−
20	2.7	− 2.2	5.2	70	.	2	1	2	34	3	9	01	0	−
21	− 0.1	− 1.2	5.6	93	.	2	2	1	36	5	8	03	7	0.2
22	1.7	− 0.9	5.7	81	.	5	5	2	36	6	8	01	2	−
23	2.0	− 0.7	5.8	83	.	7	3	2	32	6	8	01	2	−
24	1.4	− 0.9	5.7	83	.	6	2	1	34	18	8	01	4	−
25	− 3.6	− 4.1	4.5	97	.	9	9	.	34	18	0	49	7	1.3
26	− 3.2	− 3.6	4.7	97	.	7	7	1	36	2	8	85	4	0.0
27	0.2	− 0.6	5.8	95	.	4	3	3	34	3	8	03	1	−
28	2.4	2.4	7.3	100	.	8	7	.	34	1	8	41	1	−
29	7.0	− 0.2	6.0	59	.	1	1	3	20	3	8	01	0	−
30	7.9	− 3.8	4.6	43	.	5	0	9	20	10	9	02	1	−

Godz. 19

DNI	TEMPERATURA POWIETRZA T	TEMPERATURA PUNKTU ROSY T_d	PRĘŻNOŚĆ PARY WODNEJ e	WILGOTNOŚĆ WZGLĘDNA U	CIŚNIENIE ATMOSFERYCZNE P_o	ZACHMURZENIE N	N_h	h	WIATR dd	v	WIDZIALNOŚĆ V	POGODA ww	W	OPAD R
1	− 6.3	− 7.1	3.6	94	.	9	9	.	22	1	0	49	7	0.0
2	− 5.8	− 6.5	3.7	95	.	7	7	1	25	10	7	70	3	0.4
3	− 3.8	− 4.9	4.2	93	.	6	1	0	20	12	6	10	4	−
4	− 0.8	− 0.9	5.7	99	.	7	6	.	18	15	8	48	4	−
5	− 1.5	− 2.6	5.0	93	.	5	3	7	22	25	8	28	9	1.2
6	4.4	4.4	8.4	100	.	7	3	2	18	30	8	28	4	−
7	− 5.2	− 6.2	3.8	93	.	1	0	9	22	6	8	01	1	−
8	− 4.4	− 5.0	4.2	96	.	9	9	.	22	16	0	70	4	0.0
9	− 6.2	− 7.0	3.6	94	.	7	3	2	25	3	8	03	2	−
10	− 5.6	− 6.0	3.9	97	.	9	9	.	36	21	0	75	4	14.7
11	− 7.3	− 7.8	3.4	96	.	9	9	.	34	20	0	49	8	1.9
12	− 4.6	− 4.8	4.3	98	.	9	9	.	27	16	0	49	8	0.2
13	− 6.7	− 7.2	3.6	96	.	9	9	.	32	27	0	71	8	0.8
14	0.1	− 0.4	5.9	96	.	9	9	.	29	22	0	45	7	1.6
15	0.0	0.0	6.1	100	.	9	9	.	22	14	0	45	6	0.1
16	− 1.0	− 1.1	5.6	99	.	9	9	.	29	7	0	49	8	1.0
17	− 4.2	− 4.4	4.4	98	.	9	9	.	34	6	0	71	4	1.1
18	− 5.6	− 6.3	3.8	95	.	9	9	.	36	6	0	49	4	−
19	− 3.0	− 4.4	4.4	91	.	2	2	4	36	3	8	01	1	−
20	1.1	− 5.0	4.2	64	.	3	3	8	34	9	9	03	0	−
21	0.1	− 2.4	5.1	84	.	6	4	2	34	8	7	01	1	−
22	0.0	− 0.3	6.0	98	.	2	1	5	36	9	8	01	1	−
23	0.8	0.2	6.2	95	.	8	3	2	34	12	7	01	2	−
24	− 1.5	− 1.7	5.4	99	.	9	9	.	34	17	0	49	2	−
25	− 4.8	− 5.4	4.1	95	.	9	9	.	36	19	0	73	4	5.1
26	− 3.6	− 4.1	4.5	97	.	8	7	.	34	12	8	85	8	2.2
27	− 0.7	− 1.7	5.4	92	.	1	1	4	36	6	8	01	0	−
28	2.6	1.7	6.9	94	.	2	1	2	36	1	7	03	1	−
29	6.4	− 6.7	4.3	45	.	0	0	9	20	6	8	02	0	−
30	5.2	4.7	8.6	97	.	7	6	.	32	13	9	41	1	−

Godz. 01

DNI	TEMPERATURA POWIETRZA T	TEMPERATURA PUNKTU ROSY T_d	PRĘŻNOŚĆ PARY WODNEJ e	WILGOTNOŚĆ WZGLĘDNA U	CIŚNIENIE ATMOSFERYCZNE P_o	ZACHMURZENIE N	N_h	h	WIATR dd	v	WIDZIALNOŚĆ V	POGODA ww	W	OPAD R
1	5.1	4.4	8.4	95	1004.6	8	8	4	27	4	6	25	2	0.9
2	0.4	− 0.4	5.9	94	1015.4	0	0	9	21	3	7	02	1	−
3	0.2	0.2	6.2	100	1008.6	0	0	9	00	0	3	42	1	−
4	6.4	6.0	9.3	97	1004.8	8	8	4	26	1	5	61	6	2.4
5	5.1	3.8	8.0	91	1018.2	0	0	9	00	0	7	02	0	−
6	8.7	4.4	8.4	74	1016.8	0	0	9	16	2	7	02	0	−
7	14.9	10.0	12.3	72	1008.1	8	0	9	16	3	8	02	2	−
8	4.3	3.8	8.0	97	1007.5	7	7	5	00	0	6	10	1	−
9	7.9	5.1	8.8	82	1008.0	1	1	9	27	1	7	01	1	−
10	5.3	2.5	7.3	82	1013.9	7	7	5	00	0	7	03	1	−
11	7.9	7.7	10.5	99	998.9	7	7	5	10	1	7	02	6	0.9
12	2.0	− 0.8	5.8	82	1004.8	8	8	4	29	12	7	60	6	1.6
13	2.3	− 0.2	6.0	84	1007.5	7	7	5	27	6	7	02	1	−
14	0.3	− 0.5	5.9	94	1007.0	8	8	4	27	6	7	26	1	0.6
15	2.2	− 0.2	6.0	84	1008.8	0	0	9	24	2	7	02	1	−
16	9.0	8.1	10.8	94	1001.0	8	8	4	22	2	6	10	6	0.3
17	6.7	6.3	9.5	97	1010.3	8	8	4	33	5	7	02	8	0.0
18	1.4	0.6	6.4	94	1020.4	0	0	9	33	2	7	02	1	−
19	4.8	3.8	8.0	93	1019.3	8	8	4	33	5	7	02	2	−
20	2.8	2.5	7.3	98	1017.3	8	6	3	32	6	6	61	6	0.4
21	5.5	5.0	8.7	97	1015.2	8	8	4	30	4	6	60	6	2.0
22	5.7	5.5	9.0	98	1021.9	8	8	3	29	3	5	10	5	0.0
23	7.3	6.8	9.9	97	1020.7	8	8	3	32	2	6	21	5	0.4
24	8.0	7.6	10.4	97	1018.0	8	8	4	32	3	6	50	5	1.0
25	6.1	3.0	7.6	81	1011.9	7	7	9	29	3	7	01	2	−
26	4.0	3.3	7.7	95	1013.3	7	7	5	31	2	7	03	1	−
27	1.6	0.4	6.3	92	1019.0	0	0	9	27	1	7	02	1	−
28	0.6	− 0.2	6.0	94	1021.7	0	0	9	12	1	7	02	1	−
29	2.7	1.7	6.9	92	1019.3	0	0	9	25	1	7	02	0	−
30	3.6	2.3	7.2	91	1019.6	0	0	9	00	0	7	02	0	−

Godz. 07

DNI	TEMPERATURA POWIETRZA T	TEMPERATURA PUNKTU ROSY T_d	PRĘŻNOŚĆ PARY WODNEJ e	WILGOTNOŚĆ WZGLĘDNA U	CIŚNIENIE ATMOSFERYCZNE P_o	ZACHMURZENIE N	N_h	h	WIATR dd	v	WIDZIALNOŚĆ V	POGODA ww	W	OPAD R
1	2.5	1.7	6.9	95	1010.7	8	8	4	26	5	6	10	8	0.1
2	0.8	0.0	6.1	94	1014.9	1	0	9	22	2	6	10	0	−
3	4.6	3.9	8.1	95	1007.6	8	8	4	12	2	5	10	4	−
4	6.1	3.9	8.1	86	1010.0	7	7	5	21	4	5	10	6	0.1
5	9.9	5.8	9.2	75	1016.0	6	4	6	17	3	8	03	1	−
6	10.6	7.3	10.2	81	1016.3	7	5	5	12	2	7	25	1	0.0
7	17.5	8.6	11.2	56	1008.4	8	5	5	21	3	8	01	2	−
8	5.7	5.0	8.7	95	1007.3	6	3	6	28	1	6	10	1	−
9	6.5	3.6	7.9	81	1010.4	0	0	9	00	0	7	02	1	−
10	6.0	3.2	7.7	82	1012.6	2	1	5	09	4	7	03	1	−
11	8.6	8.2	10.9	97	995.9	8	8	4	00	0	5	51	8	5.7
12	0.6	− 2.4	5.1	81	1006.9	8	8	4	28	5	7	02	6	0.1
13	2.7	2.2	7.2	96	1003.1	8	6	3	25	7	6	61	7	1.1
14	1.2	− 1.4	5.5	83	1009.8	7	7	4	27	8	8	03	2	−
15	3.4	1.0	6.6	85	1008.0	7	7	5	27	1	7	03	1	−
16	8.4	7.8	10.6	96	1001.7	8	0	9	22	1	5	10	4	−
17	3.7	3.2	7.7	97	1015.1	8	8	4	33	5	6	10	8	0.0
18	1.7	1.4	6.8	98	1020.4	8	8	3	33	4	5	10	1	−
19	4.6	2.8	7.5	88	1018.7	8	8	4	33	5	7	02	2	−
20	3.2	3.0	7.5	98	1015.8	8	6	3	29	6	6	61	2	0.1
21	5.9	5.7	9.1	98	1016.5	8	8	4	29	5	6	10	6	0.2
22	5.8	5.3	8.9	97	1022.8	8	8	3	31	2	5	10	2	−
23	7.1	6.9	9.9	99	1019.7	8	6	3	36	3	5	61	8	1.6
24	7.5	6.8	9.9	94	1016.7	8	8	4	30	4	6	10	6	0.9
25	5.4	3.2	7.7	86	1011.0	6	6	5	27	4	8	01	1	−
26	3.6	2.3	7.2	91	1015.1	6	6	5	31	2	7	02	1	−
27	3.7	1.2	6.7	85	1021.1	0	0	9	32	2	8	01	0	−
28	3.9	1.5	6.8	85	1021.3	3	0	9	00	0	8	03	0	−
29	6.9	5.3	8.9	89	1019.1	0	0	9	00	0	6	10	0	−
30	10.4	6.1	9.4	74	1019.7	0	0	9	09	4	7	02	0	−

Godz. 13

1	3.6	1.2	6.7	85	1013.2	8	8	4	27	2	7	03	2	−
2	8.1	0.6	6.4	59	1011.0	6	6	5	18	2	7	03	1	−
3	9.7	6.5	9.7	81	1005.2	8	5	5	11	5	6	10	2	−
4	12.2	5.1	8.8	62	1011.8	6	5	5	22	8	8	03	1	−
5	19.0	4.4	8.4	39	1016.0	6	1	6	18	5	8	01	1	−
6	21.2	10.5	12.7	50	1011.9	6	6	6	17	6	8	03	2	−
7	15.1	9.4	11.8	68	1009.5	8	0	9	30	4	6	05	2	−
8	11.9	5.9	9.3	67	1006.7	6	3	5	27	2	7	03	1	−
9	15.6	2.5	7.3	41	1010.0	3	3	6	18	3	8	03	0	−
10	16.3	2.1	7.1	38	1007.0	8	2	6	14	5	8	02	1	−
11	5.9	5.5	9.0	97	997.9	8	5	4	32	5	5	61	5	1.0
12	4.1	− 1.2	5.6	68	1008.5	7	7	5	28	9	8	02	2	−
13	2.7	− 0.7	5.8	77	1006.1	6	6	4	28	6	7	01	8	0.9
14	6.7	− 2.7	5.0	51	1009.9	6	6	4	29	9	8	02	2	−
15	9.5	4.1	8.2	69	1004.6	7	7	5	23	1	8	03	2	−
16	14.1	9.8	12.1	76	1002.0	6	6	5	12	1	8	02	1	−
17	5.2	2.3	7.2	82	1017.4	7	7	4	35	4	7	01	2	−
18	8.1	2.6	7.4	69	1019.2	6	6	4	33	4	7	01	2	−
19	5.7	3.4	7.8	86	1018.2	7	7	4	33	6	7	80	2	0.1
20	4.5	4.0	8.1	97	1014.6	8	5	4	34	5	6	61	6	1.0
21	6.5	6.1	9.4	97	1018.3	8	8	3	31	3	5	51	5	0.0
22	8.7	6.4	9.6	85	1022.8	7	7	4	32	2	6	10	2	−
23	8.7	8.3	10.9	97	1019.5	8	8	3	32	3	6	51	6	0.2
24	12.3	7.4	10.3	72	1014.6	6	6	4	21	4	7	03	5	0.0
25	9.9	2.8	7.5	61	1010.5	5	5	5	30	4	8	02	1	−
26	7.6	2.8	7.5	72	1015.3	6	4	5	04	2	8	03	8	0.0
27	9.2	1.2	6.7	58	1021.0	5	5	5	32	5	8	02	1	−
28	13.4	3.8	8.0	52	1019.0	1	1	6	33	2	8	01	1	−
29	15.9	5.1	8.8	49	1018.2	5	5	5	04	2	8	02	1	−
30	16.7	6.1	9.4	49	1019.1	3	2	5	10	4	8	01	0	−

Godz. 19

1	2.8	0.0	6.1	81	1013.6	8	8	5	00	0	7	02	2	−
2	6.3	3.9	8.1	86	1008.8	5	3	5	20	3	7	01	1	−
3	6.9	6.5	9.6	97	1004.7	8	8	4	07	1	5	61	6	1.5
4	10.2	5.5	9.0	73	1015.5	0	0	9	22	4	8	01	1	−
5	12.6	6.4	9.6	66	1015.9	1	1	6	16	3	7	01	1	−
6	15.1	10.3	12.5	72	1010.6	7	0	9	16	2	8	01	1	−
7	8.5	3.9	8.1	73	1009.6	8	5	9	28	2	7	03	2	−
8	9.7	6.5	9.7	81	1006.6	8	3	5	33	1	7	03	8	0.0
9	10.3	3.6	7.9	63	1011.0	7	7	5	30	3	7	03	1	−
10	9.6	7.4	10.3	87	1003.4	8	5	5	35	2	7	61	8	0.8
11	2.5	1.7	6.9	95	1001.9	8	7	3	29	6	7	61	6	4.4
12	3.4	− 0.7	5.8	74	1009.3	6	3	5	28	5	7	01	2	−
13	1.0	− 0.7	5.8	88	1006.1	3	3	4	27	6	7	26	1	0.5
14	4.8	− 1.7	5.4	63	1009.0	7	0	9	28	2	7	01	1	−
15	9.1	8.4	11.0	95	1001.9	8	5	3	21	4	6	63	8	3.4
16	10.9	10.5	12.7	97	1005.2	8	6	4	22	2	6	80	2	5.2
17	6.0	2.5	7.3	78	1019.5	8	8	4	35	3	7	02	2	−
18	5.5	3.2	7.7	85	1020.2	8	8	4	35	6	7	02	2	−
19	4.1	3.4	7.8	95	1018.6	8	5	4	34	6	6	61	8	3.4
20	5.3	5.1	8.8	98	1014.7	8	6	3	33	4	6	61	6	7.9
21	6.4	6.0	9.3	97	1020.8	8	8	3	33	3	5	51	5	0.1
22	8.7	6.7	9.8	87	1021.9	8	6	3	32	2	6	61	2	0.8
23	8.5	8.1	10.6	97	1018.6	8	8	3	33	3	5	53	6	2.3
24	9.9	6.1	9.4	76	1011.5	6	6	5	27	5	7	03	2	−
25	5.2	2.8	7.5	86	1012.0	1	1	5	27	3	7	01	8	0.8
26	6.0	3.6	7.9	85	1016.7	7	3	5	32	2	7	25	2	0.4
27	8.0	2.3	7.2	67	1021.2	6	6	5	35	2	8	02	1	−
28	11.3	3.4	7.8	59	1017.3	0	0	9	34	2	7	02	0	−
29	13.0	6.1	9.4	63	1018.0	2	1	9	10	1	7	01	1	−
30	13.2	6.8	9.9	65	1019.2	0	0	9	11	3	8	02	0	−

Godz. 01

DNI	TEMPERATURA POWIETRZA T	TEMPERATURA PUNKTU ROSY T_d	PRĘŻNOŚĆ PARY WODNEJ e	WILGOTNOŚĆ WZGLĘDNA U	CIŚNIENIE ATMOSFERYCZNE P_o	ZACHMURZENIE N	N_h	h	WIATR dd	v	WIDZIALNOŚĆ V	POGODA ww	W	OPAD R
1	0.9	- 0.6	6.4	98	1011.6	8	6	2	30	3	3	61	7	0.7
2	0.4	- 0.7	5.8	91	1015.0	0	0	9	18	4	6	10	0	-
3	3.1	0.6	6.4	85	1007.3	6	6	5	18	2	7	03	1	-
4	3.8	1.5	6.8	85	1006.3	0	0	9	16	3	6	10	0	-
5	8.8	4.3	8.3	74	1012.0	8	8	5	13	3	7	03	1	-
6	4.4	3.6	7.9	94	1016.4	6	6	5	32	4	6	10	8	3.0
7	11.2	3.0	7.6	58	1006.6	7	7	5	24	8	7	03	1	-
8	3.4	2.9	7.5	97	1009.0	8	8	5	17	1	5	10	2	-
9	4.8	2.1	7.1	83	1008.3	0	0	9	19	3	7	02	1	-
10	4.4	0.4	6.3	76	1012.2	8	8	5	10	1	7	03	1	-
11	2.1	1.8	7.0	98	1007.5	8	6	2	32	8	6	63	6	5.6
12	1.2	- 1.7	5.4	81	1016.2	7	7	5	21	5	7	03	1	-
13	6.3	3.6	7.9	88	1009.0	8	8	5	24	4	6	25	2	0.2
14	2.6	- 2.2	5.2	71	1016.0	0	0	9	27	3	7	01	0	-
15	7.5	7.3	10.2	99	1008.9	7	7	3	23	1	4	10	8	0.1
16	7.4	7.0	10.0	97	1000.5	3	3	6	16	2	5	10	1	-
17	7.3	7.1	10.1	99	1014.2	8	8	4	29	1	6	61	1	0.0
18	5.0	4.8	8.6	98	1022.8	8	6	2	36	3	3	51	6	0.6
19	3.4	2.1	7.1	91	1024.8	4	4	5	33	3	7	01	1	-
20	2.8	- 0.7	5.8	78	1023.6	0	0	9	33	2	7	02	0	-
21	6.5	4.1	8.2	85	1020.5	0	0	9	26	2	6	10	0	-
22	3.6	3.1	7.6	97	1024.6	0	0	9	21	2	3	46	0	-
23	6.8	5.6	9.1	92	1023.6	7	7	6	33	1	7	03	1	-
24	7.9	5.6	9.1	86	1022.6	8	8	5	31	2	7	03	1	-
25	6.2	3.9	8.1	86	1017.1	2	2	6	30	4	7	25	1	2.4
26	4.5	1.9	7.0	84	1018.0	6	6	5	30	3	7	25	2	0.1
27	4.9	2.5	7.3	86	1021.9	5	2	6	30	2	7	03	1	-
28	5.1	3.6	7.9	90	1022.1	6	0	9	22	1	7	03	1	-
29	6.7	5.5	9.0	92	1020.1	0	0	9	11	2	6	10	0	-
30	8.4	5.1	8.8	80	1016.9	0	0	9	11	1	7	02	0	-

Godz. 07

DNI	TEMPERATURA POWIETRZA T	TEMPERATURA PUNKTU ROSY T_d	PRĘŻNOŚĆ PARY WODNEJ e	WILGOTNOŚĆ WZGLĘDNA U	CIŚNIENIE ATMOSFERYCZNE P_o	ZACHMURZENIE N	N_h	h	WIATR dd	v	WIDZIALNOŚĆ V	POGODA ww	W	OPAD R
1	0.7	0.4	6.3	98	1014.9	8	6	2	32	2	5	71	6	0.6
2	0.0	- 1.2	5.6	91	1012.7	0	0	9	19	3	5	10	0	-
3	1.4	0.9	6.5	96	1007.5	5	5	5	18	1	5	10	1	-
4	5.0	2.6	7.4	86	1007.1	7	7	5	13	3	5	10	1	-
5	11.3	3.2	7.7	58	1010.6	6	6	6	14	5	7	07	1	-
6	5.3	5.3	8.9	100	1012.2	8	5	4	05	1	3	42	6	1.1
7	4.5	0.6	6.4	76	1014.1	8	4	4	30	3	7	03	1	-
8	2.2	2.2	7.2	100	1009.0	1	1	6	19	2	4	28	4	-
9	5.7	1.5	6.8	76	1010.3	6	4	5	24	6	7	25	1	0.0
10	4.6	4.4	8.3	98	1006.0	8	4	4	01	2	4	61	2	2.4
11	1.8	- 0.2	6.0	87	1009.6	8	5	2	30	12	7	03	6	0.6
12	1.4	- 1.4	5.5	81	1015.6	5	5	5	30	4	7	02	1	-
13	2.1	- 2.7	5.0	71	1011.3	6	6	4	31	13	7	02	8	2.6
14	2.4	- 0.7	5.8	79	1016.2	6	3	9	28	5	7	03	1	-
15	7.8	6.8	9.9	94	1005.0	8	5	3	16	4	5	61	5	2.0
16	8.4	7.7	10.5	94	1000.4	6	6	6	13	1	7	03	6	0.0
17	6.7	6.0	9.4	96	1017.5	8	5	4	31	5	6	61	6	5.9
18	3.7	3.7	7.7	97	1023.7	8	3	4	36	4	6	10	6	0.8
19	2.1	1.0	6.6	92	1025.5	2	2	6	30	2	6	10	0	-
20	2.1	- 1.4	5.5	78	1023.2	0	0	9	32	3	7	02	0	-
21	7.6	6.2	9.5	91	1021.6	7	7	6	30	3	6	10	1	-
22	3.2	2.7	7.4	97	1024.5	0	0	9	00	0	4	10	4	0.1
23	7.6	6.7	9.8	94	1023.0	7	7	5	36	2	7	02	2	-
24	8.7	5.9	9.3	83	1021.6	5	3	9	29	5	7	01	2	-
25	5.4	4.1	8.2	92	1015.9	6	6	6	28	8	7	03	1	-
26	3.7	1.9	7.0	88	1019.4	6	3	5	31	2	7	01	1	-
27	5.1	3.0	7.6	87	1022.9	2	0	9	28	1	6	10	1	-
28	6.6	5.0	8.7	89	1022.1	0	0	9	30	1	6	10	1	-
29	7.6	6.2	9.5	91	1019.0	4	0	9	13	2	6	10	0	-
30	9.6	5.0	8.7	72	1016.8	0	0	9	12	2	6	10	0	-

Godz. 13

1	2.4	- 1.6	6.9	96	1015.9	8	5	4	33	2	6	10	7	0.1
2	9.1	- 1.7	5.4	46	1009.1	4	4	6	21	3	7	02	0	-
3	11.2	0.8	6.5	50	1004.9	3	2	5	19	2	8	01	1	-
4	12.3	5.3	8.9	62	1008.9	4	4	5	18	2	7	02	1	-
5	18.8	3.9	8.1	38	1009.0	4	3	6	15	12	8	03	1	-
6	16.5	10.5	12.7	67	1007.5	3	3	6	19	5	5	10	4	-
7	6.3	2.3	7.2	76	1013.0	8	8	4	00	0	7	80	2	0.0
8	13.1	1.7	6.9	46	1006.8	3	2	5	20	5	8	01	0	-
9	9.6	0.2	6.2	52	1012.0	1	3	6	23	4	7	01	2	-
10	7.1	5.8	9.2	91	1007.4	7	7	3	26	3	5	10	6	2.5
11	6.4	- 1.7	5.4	56	1012.2	6	4	5	31	12	8	02	2	-
12	5.7	- 0.8	6.5	71	1015.2	6	6	5	27	5	7	02	8	0.0
13	6.5	- 0.9	5.7	59	1011.4	5	5	5	27	13	7	01	8	0.0
14	5.6	4.1	8.2	90	1014.6	8	5	4	21	4	6	61	2	0.2
15	11.6	10.1	12.4	91	1002.3	8	5	5	21	4	6	61	8	1.9
16	8.6	7.7	10.5	94	1004.4	8	3	5	25	4	5	10	2	-
17	5.9	4.6	8.5	92	1020.6	8	5	4	31	4	7	61	8	1.6
18	6.7	2.1	7.1	72	1024.6	8	8	5	02	6	7	03	2	-
19	9.9	1.7	6.9	56	1023.8	6	6	5	01	5	8	02	1	-
20	12.1	0.0	6.1	43	1020.1	2	2	6	29	6	7	01	0	-
21	9.4	4.6	8.5	73	1023.5	7	3	5	28	4	7	02	2	-
22	13.8	4.8	8.6	55	1023.4	5	5	5	27	4	7	03	1	-
23	13.0	6.4	9.6	64	1022.4	7	7	6	04	2	7	02	2	-
24	12.8	6.4	9.6	65	1019.0	6	6	5	27	5	7	03	2	-
25	9.1	3.6	7.9	69	1015.9	5	5	4	30	7	7	03	8	0.1
26	6.5	3.0	7.6	78	1019.9	7	7	5	04	6	7	80	2	0.0
27	13.0	1.5	6.8	46	1021.8	5	5	6	33	2	8	02	1	-
28	15.7	6.1	9.4	53	1020.1	5	5	6	30	1	7	03	1	-
29	19.5	6.7	9.8	43	1016.6	0	0	9	19	3	7	01	0	-
30	21.3	4.4	8.4	33	1015.1	4	1	6	22	4	8	03	0	-

Godz. 19

1	3.6	0.2	6.2	78	1014.4	0	0	9	21	3	7	01	1	-
2	6.9	0.6	6.4	66	1007.0	4	4	6	19	2	7	01	1	-
3	8.3	1.5	6.8	62	1004.9	4	4	9	13	2	7	01	1	-
4	11.1	4.4	8.4	63	1011.7	2	2	6	16	3	7	01	1	-
5	15.3	6.7	9.8	57	1011.5	5	5	5	17	3	7	03	1	-
6	16.5	7.5	10.4	55	1003.7	7	7	5	18	5	7	02	1	-
7	3.2	2.7	7.4	97	1010.4	8	5	4	12	2	5	10	8	1.2
8	10.7	- 0.5	5.9	45	1007.6	5	5	5	23	3	7	02	1	-
9	7.7	- 2.4	5.1	49	1012.1	3	3	6	32	2	7	03	1	-
10	3.6	3.4	7.8	98	1007.2	8	6	2	31	6	5	61	5	1.9
11	4.3	- 3.5	4.7	57	1014.3	3	3	6	30	5	7	02	1	-
12	5.5	1.2	6.7	74	1013.0	6	6	5	18	1	6	25	1	0.0
13	3.9	- 0.2	6.0	75	1013.1	2	2	4	25	8	7	01	8	0.0
14	6.1	5.7	9.1	97	1009.5	8	5	3	16	1	5	61	6	4.7
15	10.4	8.9	11.4	91	1001.9	8	4	5	20	2	6	10	8	0.5
16	8.1	6.1	9.4	87	1010.6	3	3	6	28	1	7	01	5	0.0
17	5.1	4.4	8.4	95	1022.2	8	8	2	33	2	5	51	6	0.2
18	5.9	3.4	7.8	85	1024.8	8	8	5	35	3	7	03	1	-
19	8.4	1.9	7.0	64	1023.8	1	1	9	33	5	8	01	1	-
20	10.9	5.1	8.8	68	1019.3	0	0	9	35	2	7	02	0	-
21	8.1	5.3	8.9	83	1024.3	2	2	6	36	2	7	01	1	-
22	10.7	6.2	9.5	73	1023.2	8	8	5	35	3	7	03	2	-
23	12.0	3.4	7.8	56	1021.5	4	1	7	34	3	7	01	1	-
24	10.8	5.9	9.3	72	1016.4	6	6	6	29	8	7	01	2	-
25	6.1	3.6	7.9	85	1016.3	5	5	5	31	5	7	03	8	0.2
26	8.6	1.5	6.8	62	1019.9	5	3	6	31	2	7	01	8	0.0
27	12.4	3.2	7.7	53	1021.1	1	1	6	29	2	8	01	1	-
28	12.7	6.8	9.9	68	1018.8	0	0	9	02	3	7	02	1	-
29	17.1	7.4	10.3	53	1014.9	0	0	9	13	3	7	02	0	-
30	19.2	6.8	9.9	44	1014.9	7	0	9	13	2	8	03	1	-

Godz. 01

DNI	TEMPERATURA POWIETRZA T	TEMPERATURA PUNKTU ROSY T_d	PRĘŻNOŚĆ PARY WODNEJ e	WILGOTNOŚĆ WZGLĘDNA U	CIŚNIENIE ATMOSFERYCZNE P_o	ZACHMURZENIE N	N_h	h	WIATR dd	v	WIDZIALNOŚĆ V	POGODA ww	W	OPAD R
1	0.5	0.0	6.1	96	1010.6	8	8	3	28	3	5	50	5	0.5
2	- 0.4	- 1.4	5.5	93	1015.6	0	0	9	24	3	6	10	0	-
3	4.6	0.0	6.1	71	1007.6	7	7	5	22	3	6	10	1	-
4	5.0	1.7	6.9	78	1006.6	8	8	5	22	3	7	03	1	-
5	7.1	2.8	7.5	74	1013.7	8	8	9	12	3	7	02	1	-
6	9.8	4.6	8.5	71	1014.0	7	7	6	00	0	8	03	6	0.0
7	14.0	6.4	9.6	60	1005.2	5	5	5	24	4	7	03	1	-
8	4.1	3.2	7.7	94	1008.9	8	8	3	16	1	5	10	6	0.2
9	4.2	- 2.2	5.2	64	1009.2	0	0	9	20	2	7	02	0	-
10	**4.2**	**1.9**	7.0	86	1012.4	7	7	5	00	0	7	03	2	-
11	4.3	3.2	7.7	93	1002.9	8	6	2	34	7	5	61	6	17.0
12	0.4	- 2.4	5.1	82	1015.1	0	0	9	26	4	7	01	0	-
13	4.0	2.6	7.4	91	1009.8	8	8	4	24	6	7	61	1	0.3
14	0.9	- 3.0	4.9	74	1015.0	2	2	9	27	4	8	03	8	0.0
15	7.0	6.3	9.6	96	1008.2	8	8	2	24	3	4	53	6	2.4
16	8.0	7.4	10.3	96	1001.2	7	7	6	21	3	6	10	2	-
17	3.1	2.3	7.2	96	1014.4	7	7	5	00	0	6	10	1	-
18	5.3	4.6	8.5	95	1021.4	8	6	3	00	0	5	61	6	0.7
19	4.5	1.9	7.0	84	1023.6	7	7	6	35	1	7	02	2	-
20	4.5	- 1.4	5.5	66	1022.2	0	0	9	33	2	7	02	0	-
21	8.3	4.4	8.4	77	1019.6	8	8	5	27	2	7	02	2	-
22	4.7	4.2	8.3	97	1024.4	0	0	9	21	1	5	10	1	-
23	5.6	4.8	8.3	92	1022.0	0	0	9	02	2	7	01	1	-
24	5.7	5.0	8.7	95	1021.0	7	4	6	29	1	4	10	1	-
25	6.1	4.4	8.4	89	1015.4	8	6	4	29	4	7	61	2	2.2
26	3.8	2.3	7.2	89	1017.1	8	8	4	33	4	7	80	2	1.6
27	3.5	1.7	6.9	87	1021.0	4	3	6	29	1	6	10	8	0.2
28	2.1	- 0.7	5.8	82	1022.3	0	0	9	00	0	7	02	0	-
29	5.7	3.9	8.1	89	1019.7	0	0	9	00	0	6	10	0	-
30	9.0	3.4	7.8	69	1016.6	0	0	9	11	4	7	02	0	-

Godz. 07

DNI	TEMPERATURA POWIETRZA T	TEMPERATURA PUNKTU ROSY T_d	PRĘŻNOŚĆ PARY WODNEJ e	WILGOTNOŚĆ WZGLĘDNA U	CIŚNIENIE ATMOSFERYCZNE P_o	ZACHMURZENIE N	N_h	h	WIATR dd	v	WIDZIALNOŚĆ V	POGODA ww	W	OPAD R
1	0.8	0.0	6.1	93	1014.7	8	6	3	28	2	5	77	5	0.0
2	0.1	- 1.7	5.4	88	1013.6	0	0	9	22	3	7	02	0	-
3	1.8	- 0.7	5.8	84	1007.4	4	1	9	00	0	6	10	1	-
4	5.7	1.2	6.7	73	1007.6	8	8	5	14	2	6	10	2	-
5	8.8	2.6	7.4	65	1012.9	7	4	6	10	2	7	01	2	-
6	9.4	7.4	10.3	88	1011.9	7	6	6	10	1	7	21	2	0.7
7	7.2	2.1	7.1	70	1012.2	8	5	4	30	4	6	61	1	0.0
8	2.9	1.9	7.0	92	1009.4	3	1	9	24	3	5	10	1	-
9	6.3	- 0.5	5.9	61	1010.5	7	7	5	27	2	7	01	1	-
10	5.0	3.9	8.1	93	1008.9	8	6	4	31	3	5	61	6	0.8
11	2.0	0.8	6.5	92	1005.2	8	6	2	32	7	5	68	6	6.3
12	0.6	- 1.4	5.5	86	1014.9	6	6	5	29	5	7	85	1	0.0
13	3.4	- 0.2	6.0	78	1009.3	7	7	4	30	7	6	03	6	3.0
14	0.8	- 2.2	5.2	79	1016.1	1	1	9	26	4	7	01	1	-
15	8.0	7.4	10.3	96	1006.0	8	5	3	21	4	4	60	5	0.4
16	8.2	6.8	9.9	91	1001.1	7	5	6	20	3	7	01	1	-
17	5.1	4.4	8.4	95	1016.7	8	6	3	14	1	5	61	5	0.1
18	4.3	3.0	7.6	91	1021.8	8	5	2	02	3	5	61	6	0.8
19	3.9	1.9	7.0	86	1023.8	7	7	6	35	1	5	10	2	-
20	1.7	- 1.2	5.6	82	1022.3	0	0	9	27	2	6	10	0	-
21	7.0	4.3	8.3	83	1020.1	7	5	6	26	4	5	10	2	-
22	3.2	3.0	7.5	98	1024.9	6	6	9	00	0	3	42	1	-
23	6.4	5.5	9.0	93	1022.4	7	7	5	05	1	5	10	4	-
24	6.0	5.0	8.7	93	1020.4	7	3	6	27	2	4	10	1	-
25	5.0	2.5	7.3	83	1014.8	7	7	4	30	7	7	05	6	0.5
26	3.8	1.0	6.6	84	1019.0	7	7	4	34	4	6	10	8	0.1
27	3.6	2.3	7.2	91	1022.2	0	0	9	00	0	4	10	1	-
28	4.9	2.3	7.2	84	1021.8	2	0	9	20	1	5	10	0	-
29	7.5	5.1	8.8	84	1018.8	1	0	9	11	1	6	10	4	-
30	12.1	3.8	8.0	57	1016.3	0	0	9	11	5	7	02	0	-

Godz. 13

1	2.2	0.2	6.2	88	1014.9	8	8	3	27	2	5	10	7	0.2
2	8.3	- 4.1	4.5	42	1009.5	1	1	6	22	5	7	02	0	-
3	8.4	- 0.2	6.0	55	1005.7	7	7	6	14	3	7	02	1	-
4	12.4	2.3	7.2	51	1009.3	6	5	5	20	6	8	03	2	-
5	19.5	2.8	7.5	33	1010.4	3	2	6	18	7	8	03	1	-
6	20.9	6.8	9.9	40	1007.0	5	3	6	20	6	8	03	2	-
7	6.1	1.0	6.6	70	1012.6	8	4	4	00	0	6	61	2	0.0
8	11.3	0.4	6.3	47	1007.4	6	2	9	22	3	8	01	1	-
9	9.8	0.2	6.2	51	1011.4	7	7	5	27	3	7	02	8	0.0
10	10.1	6.5	9.7	79	1005.3	8	4	5	06	3	6	10	6	1.4
11	4.1	- 2.2	5.2	63	1010.3	8	4	4	31	8	7	23	7	2.8
12	2.6	- 0.9	5.7	77	1015.1	7	7	4	31	2	7	85	2	0.0
13	5.3	- 3.3	4.8	55	1010.6	6	6	4	30	9	8	26	2	0.0
14	7.8	- 0.5	5.9	55	1013.3	4	3	6	26	7	7	01	1	-
15	11.5	8.0	10.7	79	1002.9	8	6	5	23	6	7	60	6	1.0
16	9.8	5.6	9.1	74	1004.1	8	8	5	27	7	7	02	1	-
17	6.1	4.4	8.4	89	1019.4	8	4	3	36	1	5	60	6	3.6
18	6.7	2.1	7.1	72	1023.1	8	8	5	02	2	7	01	6	0.6
19	9.5	1.0	6.6	56	1022.3	7	7	5	32	4	7	02	2	-
20	10.6	1.2	6.7	52	1018.9	7	5	6	30	5	7	03	1	-
21	11.7	4.4	8.4	61	1021.6	7	7	5	28	4	7	03	2	-
22	11.8	3.8	7.9	57	1023.2	7	7	5	32	2	6	05	4	-
23	10.0	6.1	9.4	76	1021.9	8	8	4	03	3	7	01	5	0.0
24	11.2	3.9	8.1	61	1018.7	7	7	5	28	6	7	03	1	-
25	8.1	1.7	6.9	65	1014.4	6	6	5	27	5	7	03	2	-
26	8.5	1.5	6.8	61	1018.3	6	3	5	36	5	7	01	8	0.2
27	11.2	- 0.5	5.9	44	1021.6	7	7	6	06	2	8	01	1	-
28	15.0	0.8	6.5	38	1018.9	2	2	7	36	1	7	01	0	-
29	18.0	4.8	8.6	41	1016.2	1	1	6	09	4	8	03	0	-
30	19.9	6.4	9.6	41	1015.2	2	1	7	14	1	8	03	0	-

Godz. 19

1	2.0	- 0.5	5.9	84	1014.7	3	3	5	26	2	5	10	1	-
2	7.3	- 1.2	5.6	55	1006.9	2	0	9	27	1	7	01	1	-
3	6.5	0.4	6.3	65	1005.3	1	1	9	19	2	7	01	1	-
4	10.8	2.3	7.2	56	1012.5	4	3	5	18	3	8	01	1	-
5	15.0	3.8	8.0	46	1011.9	6	4	6	18	4	8	01	1	-
6	18.0	5.1	8.8	42	1005.5	8	6	5	20	7	8	01	2	-
7	3.8	3.0	7.6	94	1009.8	8	6	3	05	2	4	61	6	6.4
8	9.5	0.2	6.2	52	1007.5	1	1	7	22	3	7	01	1	-
9	6.6	0.8	6.5	67	1011.6	8	1	6	14	3	7	01	2	-
10	8.2	7.3	10.2	94	1003.6	8	8	4	30	5	5	10	6	2.5
11	4.6	- 4.7	4.3	50	1012.8	4	4	5	30	6	7	01	1	-
12	3.0	0.2	6.2	81	1013.3	4	4	6	24	2	6	10	8	0.0
13	1.1	- 0.2	6.0	90	1012.8	3	3	4	27	6	7	26	1	0.5
14	5.4	4.4	8.4	93	1009.8	8	5	3	24	4	5	61	8	1.8
15	10.3	9.3	11.7	93	1002.3	8	6	5	24	3	6	21	6	2.4
16	7.3	5.9	9.3	91	1009.4	8	8	3	32	3	5	20	2	1.0
17	5.9	5.1	8.8	95	1020.8	8	8	3	34	2	4	20	6	3.3
18	5.8	1.0	6.6	71	1023.6	7	7	6	02	2	7	01	2	-
19	9.0	- 0.5	5.9	51	1021.7	1	1	6	36	2	7	01	1	-
20	9.6	4.4	8.4	71	1018.9	7	7	6	36	1	7	02	2	-
21	8.5	4.1	8.2	74	1023.3	8	8	6	34	3	7	01	2	-
22	12.3	3.4	7.8	54	1021.8	5	5	6	02	1	7	01	1	-
23	9.6	6.1	9.4	79	1021.1	5	5	6	21	1	6	10	2	-
24	13.3	3.2	7.7	50	1014.6	8	1	5	30	4	7	01	2	-
25	4.9	1.5	6.8	78	1015.5	5	1	9	30	3	1	01	8	0.9
26	5.8	3.6	7.9	86	1019.5	3	2	6	24	2	6	10	6	0.5
27	10.7	0.2	6.2	49	1021.2	2	1	6	03	1	8	01	1	-
28	13.2	5.1	8.8	59	1017.1	2	1	7	02	3	7	01	0	-
29	15.3	3.9	8.1	47	1015.6	0	0	9	11	3	7	02	0	-
30	16.2	4.6	8.5	46	1015.7	1	1	7	12	2	8	03	0	-

Godz. 01

DNI	TEMPERATURA POWIETRZA	TEMPERATURA PUNKTU ROSY	PRĘŻNOŚĆ PARY WODNEJ	WILGOTNOŚĆ WZGLĘDNA	CIŚNIENIE ATMOSFERYCZNE	ZACHMURZENIE			WIATR		WIDZIALNOŚĆ	POGODA		OPAD
	T	T_d	e	U	P_o	N	N_h	h	dd	v	V	ww	W	R
1	4.6	4.4	8.3	98	1007.2	8	6	3	27	6	5	60	6	2.8
2	2.3	1.5	6.8	96	1015.9	8	8	6	21	2	6	10	2	-
3	3.4	3.4	7.8	100	1008.0	8	5	5	10	5	6	10	1	-
4	4.6	4.6	8.5	100	1007.1	4	4	9	23	4	6	10	6	1.0
5	7.8	5.0	8.7	82	1017.5	0	0	9	09	2	7	02	0	-
6	7.7	6.4	9.6	91	1017.1	3	3	7	00	0	7	03	0	-
7	16.8	7.1	10.1	53	1007.8	8	8	6	16	6	7	02	6	0.0
8	5.6	5.1	8.8	97	1007.6	7	2	6	01	2	6	10	6	0.0
9	6.5	3.8	8.0	83	1009.6	4	4	7	26	3	6	10	1	-
10	5.3	4.8	8.6	97	1013.8	8	8	6	00	0	7	03	1	-
11	7.9	7.9	10.6	100	999.2	8	6	3	01	6	6	61	6	3.1
12	2.3	- 2.4	5.1	70	1010.3	8	3	6	27	2	7	03	6	1.9
13	2.5	0.2	6.2	86	1009.8	8	8	7	24	4	6	10	1	-
14	2.0	- 1.9	5.3	76	1010.7	7	7	6	27	7	7	02	8	C.0
15	4.6	4.6	8.5	100	1009.5	8	6	5	20	1	6	61	6	1.9
16	9.2	8.8	11.3	97	1002.4	8	6	6	22	2	6	61	6	0.9
17	7.6	7.6	10.4	100	1011.6	8	8	3	33	7	6	50	6	0.0
18	4.9	3.9	8.1	93	1021.1	8	8	6	34	3	6	10	2	-
19	5.0	4.3	8.3	95	1021.1	8	8	4	35	5	7	02	6	0.0
20	5.3	2.8	7.5	85	1018.9	8	8	6	33	5	7	02	2	-
21	6.3	5.8	9.3	97	1018.1	8	6	4	27	6	6	61	6	3.1
22	7.0	7.0	10.0	100	1023.4	8	8	4	32	2	6	10	2	-
23	7.2	7.2	10.2	100	1021.5	8	8	6	34	2	6	10	6	C.2
24	8.0	7.6	10.4	97	1019.7	8	8	4	28	4	6	10	5	0.0
25	7.5	4.6	8.5	82	1014.0	8	8	6	27	4	7	02	2	-
26	3.9	2.6	7.4	91	1014.8	8	8	7	30	5	7	03	1	-
27	1.9	1.1	6.6	95	1019.9	0	0	9	32	2	7	02	1	-
28	0.9	0.6	6.4	98	1022.3	0	0	9	00	0	7	02	0	-
29	3.0	2.1	7.1	94	1019.7	0	0	9	26	2	7	02	0	-
30	4.7	4.5	8.4	98	1019.3	0	0	9	00	0	7	02	0	-

Godz. 07

DNI	TEMPERATURA POWIETRZA	TEMPERATURA PUNKTU ROSY	PRĘŻNOŚĆ PARY WODNEJ	WILGOTNOŚĆ WZGLĘDNA	CIŚNIENIE ATMOSFERYCZNE	ZACHMURZENIE			WIATR		WIDZIALNOŚĆ	POGODA		OPAD
	T	T_d	e	U	P_o	N	N_h	h	dd	v	V	ww	W	R
1	2.5	1.5	6.8	92	1013.1	8	8	3	28	7	6	10	6	C.0
2	- 0.1	- 0.1	6.1	100	1015.3	7	7	6	19	2	5	10	1	-
3	1.8	1.5	6.8	98	1007.9	7	2	6	09	1	4	28	1	-
4	6.3	3.0	7.6	80	1010.6	7	7	6	19	4	6	10	1	-
5	7.8	5.5	9.0	84	1017.5	7	3	7	03	4	6	02	1	-
6	9.0	7.8	10.6	93	1016.1	7	3	7	09	3	7	01	6	0.4
7	14.8	7.8	10.6	63	1009.8	8	4	6	25	5	7	02	2	-
8	5.2	5.2	8.8	100	1008.8	8	6	2	27	6	5	10	6	C.4
9	4.7	4.5	8.4	98	1011.6	0	0	9	22	2	5	10	0	-
10	5.7	5.0	8.7	95	1011.8	5	5	9	09	5	6	10	6	0.1
11	7.0	7.0	10.0	100	996.7	8	5	3	33	7	6	21	6	13.9
12	1.2	- 1.7	5.4	79	1011.7	4	4	5	28	9	7	01	1	-
13	4.1	4.1	8.2	100	1005.8	8	6	4	22	5	6	61	6	1.1
14	2.3	- 1.4	5.5	76	1013.5	7	7	5	26	6	8	26	2	0.6
15	4.9	4.9	8.7	100	1008.1	8	8	2	00	0	3	46	6	0.4
16	7.8	7.8	10.6	100	1002.2	6	6	6	17	1	5	10	6	0.0
17	4.9	3.6	7.9	91	1016.6	8	8	4	33	6	6	10	5	0.0
18	3.5	3.3	7.7	98	1021.7	6	6	4	36	4	6	10	1	-
19	5.2	3.8	8.0	91	1020.9	6	6	5	33	6	6	10	2	-
20	4.6	3.9	8.1	95	1018.6	8	5	4	29	7	7	60	2	0.9
21	6.8	6.1	9.4	95	1018.5	8	8	5	27	5	6	60	5	0.6
22	7.4	6.7	9.8	96	1023.8	7	7	5	30	4	5	10	2	-
23	7.3	7.1	10.1	99	1021.1	8	8	2	35	5	6	61	6	C.6
24	8.3	8.1	10.8	99	1018.5	8	8	3	27	5	5	10	2	-
25	6.9	4.8	8.6	85	1012.7	2	2	5	31	7	7	03	6	0.0
26	4.3	1.7	6.9	84	1016.7	7	7	6	30	6	7	02	2	-
27	4.0	3.2	7.7	94	1022.2	5	5	5	28	1	6	10	1	-
28	2.9	2.1	7.1	94	1022.3	2	0	9	00	0	7	02	0	-
29	6.5	4.6	8.5	88	1019.6	0	0	9	26	1	6	10	0	-
30	8.2	6.2	9.5	87	1019.7	0	0	9	08	6	6	10	0	-

Godz. 13

1	3.7	1.0	6.6	82	1014.5	8	6	4	30	4	7	02	2	-
2	8.9	- 0.2	6.0	53	1011.3	5	5	5	15	4	7	03	1	-
3	8.2	5.6	9.0	83	1006.1	8	5	5	32	2	6	61	2	0.3
4	12.6	3.2	7.7	52	1012.2	4	4	5	21	8	8	03	1	-
5	16.2	6.5	9.7	53	1015.5	7	4	7	15	6	8	01	2	-
6	20.9	7.0	10.0	41	1011.3	5	1	6	21	9	8	03	6	0.0
7	13.0	8.6	11.2	75	1010.6	7	2	6	33	4	7	01	2	-
8	11.0	2.5	7.3	56	1007.5	6	6	5	30	6	6	05	2	-
9	16.6	- 1.7	5.4	29	1010.1	2	2	6	20	8	8	02	0	-
10	14.3	3.4	7.8	48	1006.5	7	2	7	11	5	7	03	2	-
11	1.9	1.9	7.0	100	1003.6	8	6	2	27	8	6	61	6	5.5
12	4.7	- 1.2	5.6	66	1012.8	7	7	4	29	9	7	02	1	-
13	5.2	0.0	6.1	69	1008.3	8	6	4	27	9	7	02	6	0.0
14	8.1	- 1.7	5.4	50	1012.6	5	5	6	25	8	8	02	2	-
15	10.6	8.5	11.1	87	1005.0	8	4	3	20	4	6	61	5	0.7
16	15.1	9.4	11.8	68	1002.6	7	4	5	27	5	8	25	2	0.0
17	5.5	1.9	7.0	77	1018.6	8	8	3	36	5	6	10	2	-
18	7.4	0.0	6.1	59	1021.7	7	2	5	33	6	7	03	1	-
19	10.2	2.6	7.4	59	1019.8	6	6	5	34	8	8	01	2	-
20	5.4	3.9	8.1	90	1017.3	8	5	4	28	7	6	60	5	C.0
21	8.5	7.5	10.4	96	1020.3	8	6	4	29	7	6	60	6	0.0
22	10.3	4.6	8.5	68	1023.4	8	8	5	34	3	7	02	2	-
23	8.6	8.0	10.7	96	1020.8	8	8	3	33	4	6	60	6	0.8
24	12.4	6.2	9.5	66	1016.7	7	7	5	25	5	7	03	2	-
25	11.3	2.3	7.2	53	1011.9	5	5	5	31	8	7	02	1	-
26	6.8	3.9	8.1	82	1016.9	6	4	5	01	4	7	25	2	0.4
27	11.1	- 0.5	5.9	44	1021.1	5	5	6	01	6	8	02	1	-
28	13.4	0.4	6.3	41	1019.8	3	3	7	36	4	8	02	0	-
29	16.9	3.6	7.9	41	1018.4	4	4	7	09	4	7	03	0	-
30	17.5	3.6	7.9	40	1019.0	0	0	9	09	8	8	01	0	-

Godz. 19

1	3.3	1.0	6.6	87	1014.2	8	6	5	28	2	6	10	2	-
2	7.0	5.0	8.7	86	1008.1	2	2	9	09	4	6	10	1	-
3	7.1	6.9	9.9	99	1005.6	8	6	4	29	3	5	61	2	0.0
4	10.7	3.9	8.1	63	1015.4	1	1	7	19	1	7	02	0	-
5	11.0	3.4	7.8	59	1015.7	1	1	9	09	3	8	02	1	-
6	16.6	8.1	10.8	57	1010.3	8	8	6	15	4	7	03	2	-
7	8.4	6.5	9.7	88	1010.3	7	4	6	03	4	6	10	2	-
8	10.1	5.3	8.9	73	1007.9	8	8	7	24	2	6	10	2	-
9	8.6	5.5	9.0	80	1012.3	8	5	6	30	6	7	25	1	0.0
10	9.0	8.6	11.2	97	1003.5	8	3	5	03	2	6	61	6	2.1
11	2.6	2.1	7.1	96	1006.6	8	6	3	28	8	6	61	7	7.4
12	3.4	0.6	6.4	83	1012.6	5	3	7	26	4	7	01	8	0.0
13	2.9	0.0	6.1	81	1008.6	3	3	5	27	8	7	26	1	0.0
14	7.3	- 0.2	6.0	59	1010.6	8	2	6	26	6	7	02	1	-
15	9.6	9.2	11.6	97	1003.1	8	3	5	21	6	6	61	6	1.6
16	11.8	7.0	10.0	72	1006.9	8	4	5	27	5	7	01	6	0.0
17	5.2	2.8	7.5	86	1020.6	8	8	5	31	1	6	10	2	-
18	5.6	2.5	7.3	80	1021.9	7	7	7	31	6	6	10	1	-
19	8.3	2.6	7.4	68	1019.5	7	7	6	33	4	7	01	2	-
20	5.6	5.1	8.8	97	1017.4	8	6	4	28	5	5	61	6	1.6
21	9.4	7.8	10.6	90	1022.0	8	8	4	01	1	6	10	6	0.0
22	8.8	7.3	10.2	90	1022.5	5	5	9	09	4	7	01	2	-
23	8.4	8.4	11.0	100	1020.4	8	8	3	33	5	6	51	6	0.3
24	10.5	4.1	8.2	65	1014.0	6	2	6	26	5	7	01	2	-
25	4.1	3.0	7.6	93	1013.9	3	3	6	30	2	7	01	8	0.2
26	6.6	3.0	7.6	78	1018.1	6	4	5	36	3	8	01	8	0.0
27	8.1	0.4	6.3	58	1021.9	4	4	6	03	4	7	01	1	-
28	11.2	0.8	6.5	50	1018.0	1	0	9	35	2	7	02	0	-
29	13.7	5.6	9.1	57	1017.6	0	0	9	09	4	7	01	1	-
30	14.9	5.3	8.9	53	1018.0	0	0	9	11	4	7	02	0	-

Godz. 01

DNI	TEMPERATURA POWIETRZA T	TEMPERATURA PUNKTU ROSY T_d	PRĘŻNOŚĆ PARY WODNEJ e	WILGOTNOŚĆ WZGLĘDNA U	CIŚNIENIE ATMOSFERYCZNE P_o	ZACHMURZENIE N	N_h	h	WIATR dd	v	WIDZIALNOŚĆ V	POGODA ww	W	OPAD R
1	1.1	1.1	6.6	100	1010.4	8	8	2	25	5	5	10	6	0.3
2	- 1.4	- 1.7	5.4	98	1010.4	3	1	6	00	0	5	10	1	-
3	5.0	3.0	7.6	87	1008.4	3	2	6	21	3	6	10	1	-
4	5.7	3.9	8.1	90	1007.6	6	1	6	25	1	6	10	6	0.0
5	5.2	3.4	7.8	88	1015.9	7	7	9	05	3	7	03	1	-
6	9.2	5.3	8.9	76	1015.5	7	4	6	11	1	7	03	1	-
7	14.2	6.2	9.5	58	1006.1	7	4	7	25	2	8	03	1	-
8	3.3	2.5	7.3	96	1009.3	8	8	4	27	3	6	10	1	-
9	1.8	- 0.5	5.9	85	1010.6	0	0	9	00	0	7	02	0	-
10	5.1	4.1	8.4	93	1013.3	8	8	5	06	3	7	21	2	0.0
11	5.4	5.4	9.0	100	1001.7	8	5	2	00	0	5	63	6	11.8
12	1.0	- 2.7	5.0	76	1015.1	0	0	9	26	6	7	02	1	-
13	4.3	2.5	7.3	88	1010.7	8	8	5	25	5	7	02	1	-
14	1.2	- 0.5	5.9	88	1015.0	0	0	9	25	4	8	02	0	-
15	5.7	5.2	8.9	97	1009.2	8	8	2	27	4	5	51	6	2.3
16	7.3	6.8	9.9	97	1002.2	7	5	6	34	1	6	10	2	-
17	6.4	3.9	8.1	84	1014.4	8	8	4	00	0	7	02	2	-
18	5.5	3.2	7.7	85	1021.6	8	8	7	00	0	7	02	2	-
19	4.1	1.7	6.9	85	1023.4	6	6	7	00	0	8	03	2	-
20	4.3	0.0	6.1	74	1021.7	0	0	9	30	3	7	02	1	-
21	7.7	5.5	9.0	85	1020.1	8	8	5	25	3	7	02	2	-
22	7.9	5.9	9.3	87	1023.8	7	3	6	25	1	7	01	2	-
23	6.3	5.6	9.1	95	1022.3	6	6	9	01	2	7	02	2	-
24	7.1	6.4	9.6	96	1021.7	7	5	5	26	1	6	10	2	-
25	7.5	5.1	8.8	85	1015.8	8	5	5	28	3	6	61	2	1.4
26	3.3	2.8	7.5	97	1017.4	8	5	6	29	2	7	02	8	2.1
27	4.1	3.4	7.8	95	1021.0	8	5	6	18	1	5	10	2	-
28	2.1	0.6	6.4	90	1022.6	0	0	9	00	0	8	02	0	-
29	6.4	4.4	8.4	88	1019.8	0	0	9	00	0	7	02	1	-
30	7.2	4.3	8.3	82	1018.5	0	0	9	34	2	7	02	0	-

Godz. 07

DNI	TEMPERATURA POWIETRZA T	TEMPERATURA PUNKTU ROSY T_d	PRĘŻNOŚĆ PARY WODNEJ e	WILGOTNOŚĆ WZGLĘDNA U	CIŚNIENIE ATMOSFERYCZNE P_o	ZACHMURZENIE N	N_h	h	WIATR dd	v	WIDZIALNOŚĆ V	POGODA ww	W	OPAD R
1	1.1	0.8	6.5	98	1015.2	8	8	2	25	3	5	50	5	0.0
2	- 1.4	- 1.9	5.3	97	1015.3	0	0	9	00	0	4	10	4	-
3	2.7	1.9	7.0	96	1008.2	8	4	6	03	1	5	10	1	-
4	5.0	3.2	7.7	88	1009.1	7	7	6	01	2	5	10	2	-
5	6.7	4.3	8.3	85	1014.8	8	8	9	04	3	6	10	2	-
6	8.7	7.5	10.4	93	1013.8	7	4	5	05	3	7	01	6	0.0
7	9.1	4.3	8.3	73	1012.6	8	5	6	26	5	6	60	2	0.0
8	4.1	3.0	7.6	93	1009.7	5	2	3	27	5	5	10	1	-
9	2.7	1.2	6.7	90	1011.2	2	2	5	25	2	7	03	0	-
10	4.6	4.3	8.3	98	1010.1	8	5	4	03	3	5	60	6	2.7
11	2.0	1.0	6.6	94	1003.8	8	7	2	30	7	6	61	6	7.2
12	1.1	- 1.9	5.3	81	1015.3	7	5	4	26	5	6	85	1	0.0
13	5.3	2.8	7.5	85	1008.4	8	8	4	28	9	7	21	6	1.0
14	2.1	- 1.2	5.6	79	1016.6	1	1	5	26	5	6	10	1	-
15	7.9	7.5	10.4	97	1007.3	8	8	3	00	0	5	21	5	0.6
16	7.3	6.8	9.9	97	1002.4	7	7	6	00	0	5	60	4	0.0
17	6.4	3.9	8.1	86	1017.5	7	7	4	00	0	6	10	2	-
18	5.2	3.4	7.8	88	1022.4	8	8	5	35	3	6	10	2	-
19	4.6	3.0	7.6	90	1023.5	8	8	7	00	0	7	02	2	-
20	2.3	- 0.2	6.0	84	1021.7	1	1	9	23	2	5	10	0	-
21	8.3	5.8	9.2	84	1020.7	8	5	6	26	5	6	10	2	-
22	5.3	4.8	8.6	97	1024.4	5	3	7	00	0	5	10	1	-
23	6.8	5.6	9.1	92	1022.4	8	6	5	01	1	6	21	1	0.0
24	6.2	5.8	9.2	97	1020.9	8	8	5	20	2	4	10	2	-
25	5.9	2.8	7.5	81	1015.3	7	7	5	28	4	7	03	6	2.0
26	3.1	2.3	7.2	94	1019.1	7	5	6	27	2	6	21	2	0.1
27	4.6	3.6	7.9	93	1022.6	0	0	9	19	1	5	10	1	-
28	2.5	1.0	6.6	93	1022.2	3	0	9	00	0	6	10	0	-
29	7.6	5.8	9.2	88	1019.6	5	0	9	36	1	6	10	1	-
30	8.6	5.5	9.0	80	1018.3	0	0	9	06	3	6	10	0	-

Godz. 13

1	3.9	0.6	6.4	79	1015.2	7	7	5	27	2	6	02	6	0.0
2	8.7	- 0.5	5.9	52	1010.4	1	1	5	24	3	7	02	0	-
3	8.2	1.9	7.0	65	1006.7	8	5	5	06	1	6	10	2	-
4	12.0	2.8	7.5	53	1011.0	6	6	6	17	7	8	03	2	-
5	10.1	5.0	8.7	42	1012.5	5	3	6	16	2	7	03	2	-
6	21.3	7.1	10.1	40	1009.5	5	3	6	15	8	8	02	2	-
7	8.1	3.4	7.8	73	1012.9	8	5	5	31	3	6	10	6	0.8
8	10.5	1.7	6.9	54	1008.5	6	2	5	24	6	7	01	1	-
9	10.4	2.3	7.2	57	1012.3	7	7	5	29	4	7	03	1	-
10	11.5	6.1	9.4	70	1005.2	8	5	5	03	4	7	03	6	0.0
11	2.3	0.8	6.5	90	1009.5	8	6	3	29	9	6	61	7	6.3
12	5.7	- 2.7	5.0	56	1014.9	7	7	5	27	7	7	03	8	0.0
13	6.5	- 3.8	4.6	48	1010.6	6	6	5	28	9	8	03	1	-
14	8.5	- 2.2	5.2	46	1013.8	6	4	5	24	8	8	01	1	-
15	12.4	7.4	10.3	72	1003.7	8	4	6	21	6	7	60	2	0.2
16	12.7	5.9	9.3	63	1004.2	7	7	5	25	7	8	03	6	0.0
17	8.3	4.4	8.4	77	1019.3	8	8	5	26	2	7	02	2	-
18	7.7	1.9	7.0	66	1022.9	7	7	5	32	2	8	03	2	-
19	9.7	1.7	6.9	57	1022.3	7	7	5	31	5	7	03	2	-
20	9.9	2.5	7.3	60	1019.1	8	8	6	28	5	8	03	1	-
21	12.2	5.6	9.1	64	1020.9	7	7	5	27	3	6	05	2	-
22	12.8	4.6	8.5	58	1022.8	6	3	5	29	2	7	01	2	-
23	9.1	6.4	9.6	83	1022.3	8	8	4	32	1	7	02	6	0.0
24	13.2	5.1	8.8	59	1018.4	6	6	5	28	5	6	05	2	-
25	9.3	2.5	7.3	65	1014.6	5	5	5	27	6	7	03	8	0.1
26	8.2	2.5	7.3	66	1018.8	6	4	4	36	3	8	01	8	1.9
27	11.7	2.8	7.5	54	1021.6	5	5	6	35	3	8	02	1	-
28	14.1	3.9	8.1	50	1019.5	1	1	6	06	1	7	01	0	-
29	17.1	5.6	9.1	46	1017.7	0	0	9	11	3	8	01	1	-
30	18.7	3.2	7.7	36	1016.7	0	0	9	09	3	8	02	0	-

Godz. 19

1	3.5	1.2	6.7	86	1015.2	8	8	5	24	2	5	10	2	-
2	7.1	5.5	9.0	89	1007.7	5	3	7	04	2	6	10	1	-
3	7.7	4.6	8.5	81	1006.3	6	6	9	06	2	6	10	2	-
4	10.7	7.1	10.1	83	1014.5	5	5	7	14	2	7	03	1	-
5	14.1	5.1	8.8	55	1014.0	5	3	6	10	2	7	03	1	-
6	17.0	7.8	10.6	54	1007.8	8	6	7	12	3	8	02	2	-
7	5.3	4.1	8.2	92	1011.0	8	8	5	35	3	6	10	6	2.0
8	10.1	1.2	6.7	54	1008.4	3	1	9	26	4	7	02	1	-
9	5.9	3.4	7.8	84	1014.5	7	7	6	00	0	8	02	8	0.3
10	8.1	7.5	10.4	96	1003.9	8	7	5	01	3	6	61	6	0.7
11	4.5	- 3.8	4.6	54	1012.6	5	3	6	29	8	8	02	6	0.1
12	3.7	1.0	6.6	82	1013.7	2	2	6	24	4	6	10	8	0.0
13	1.7	- 0.2	6.0	87	1012.3	3	3	4	27	7	7	26	1	0.2
14	5.7	4.6	8.5	93	1010.8	8	8	4	17	2	6	61	2	1.0
15	10.7	8.1	10.8	83	1003.1	8	8	4	29	3	7	02	6	0.9
16	8.5	7.0	10.0	90	1009.2	8	8	3	27	5	6	10	2	-
17	7.5	4.4	8.4	81	1020.8	8	8	6	07	3	7	03	2	-
18	6.1	2.8	7.5	80	1023.4	7	7	7	31	3	7	02	2	-
19	8.6	1.2	6.7	60	1021.6	2	2	6	31	1	7	01	1	-
20	9.5	4.6	8.5	72	1019.0	7	7	7	30	3	7	02	2	-
21	9.8	5.6	9.1	75	1023.0	7	5	6	29	3	7	02	2	-
22	12.1	5.6	9.1	65	1021.6	8	6	6	00	0	6	05	2	-
23	8.9	8.0	10.7	94	1021.8	8	8	4	26	1	6	10	6	0.0
24	10.9	6.7	9.8	75	1015.4	7	1	7	22	2	6	10	2	-
25	5.3	3.8	8.0	90	1016.1	6	4	5	25	3	7	03	8	1.5
26	6.1	3.6	7.9	83	1019.6	5	2	6	16	3	7	01	8	2.9
27	9.5	2.8	7.5	63	1021.6	2	2	7	00	0	8	01	1	-
28	12.6	5.6	9.1	62	1018.2	5	0	9	00	0	7	03	1	-
29	15.1	6.2	9.5	56	1017.1	0	0	9	07	2	8	02	0	-
30	14.9	8.2	10.9	64	1017.0	0	0	9	06	2	8	02	0	-

Godz. 01

DNI	TEMPERATURA POWIETRZA	TEMPERATURA PUNKTU ROSY	PRĘŻNOŚĆ PARY WODNEJ	WILGOTNOŚĆ WZGLĘDNA	CIŚNIENIE ATMOSFERYCZNE	ZACHMURZENIE			WIATR		WIDZIALNOŚĆ	POGODA		OPAD
	T	T_d	e	U	P_o	N	N_h	h	dd	v	V	ww	W	R
1	3.4	1.2	6.7	87	1009.1	8	8	5	00	0	6	21	6	0.3
2	2.7	0.8	6.5	87	1016.4	8	8	5	00	0	6	10	2	-
3	4.7	2.1	7.1	83	1008.0	2	2	5	00	0	7	03	1	-
4	6.2	3.2	7.7	81	1007.6	8	8	5	00	0	6	10	2	-
5	10.5	3.6	7.9	61	1015.8	0	0	9	19	2	7	02	0	-
6	11.1	4.4	8.4	63	1015.9	8	8	5	00	0	7	03	1	-
7	19.8	6.8	9.9	42	1005.5	8	3	5	21	4	8	03	2	-
8	4.8	3.9	8.1	95	1007.9	7	7	5	00	0	6	10	1	-
9	2.9	1.5	6.8	90	1010.8	0	0	9	00	0	6	10	1	-
10	4.5	3.8	8.0	94	1013.8	8	8	5	00	0	6	10	1	-
11	7.2	6.2	9.5	94	999.7	8	5	4	33	2	5	61	6	9.5
12	1.4	- 3.5	4.7	69	1013.7	0	0	9	29	5	7	02	1	-
13	2.2	- 0.7	5.8	82	1011.6	8	8	5	00	0	6	10	1	-
14	2.5	- 3.3	4.8	65	1014.0	7	7	5	30	9	7	03	8	0.3
15	6.1	5.1	8.8	93	1009.2	8	8	4	00	0	6	61	6	3.8
16	8.9	7.4	10.3	90	1002.2	8	8	5	12	1	7	02	2	-
17	7.0	6.2	9.5	95	1012.9	8	8	5	31	5	6	10	2	-
18	5.0	2.5	7.3	83	1021.6	8	8	5	00	0	7	02	2	-
19	5.0	2.1	7.1	81	1022.5	8	8	5	34	2	7	02	2	-
20	6.0	- 0.9	5.7	61	1020.9	0	0	9	00	0	7	01	1	-
21	7.8	4.8	8.6	81	1019.3	8	8	5	27	2	7	02	2	-
22	7.8	5.9	9.3	88	1023.6	8	8	5	00	0	7	02	2	-
23	6.4	5.5	9.0	93	1021.9	7	7	5	00	0	6	10	2	-
24	7.8	7.1	10.1	96	1021.2	8	8	5	00	0	6	10	6	1.4
25	8.8	2.8	7.5	66	1014.4	8	8	5	00	0	7	02	2	-
26	3.4	2.1	7.1	91	1015.7	8	8	5	00	0	7	02	2	-
27	3.1	2.8	7.5	98	1021.0	3	2	5	00	0	6	10	8	0.6
28	2.3	0.6	6.4	88	1023.2	0	0	9	00	0	7	02	1	-
29	4.0	2.1	7.1	86	1020.7	0	0	9	00	0	7	02	0	-
30	5.2	3.8	8.0	90	1019.0	0	0	9	00	0	7	02	0	-

Godz. 07

DNI	TEMPERATURA POWIETRZA	TEMPERATURA PUNKTU ROSY	PRĘŻNOŚĆ PARY WODNEJ	WILGOTNOŚĆ WZGLĘDNA	CIŚNIENIE ATMOSFERYCZNE	ZACHMURZENIE			WIATR		WIDZIALNOŚĆ	POGODA		OPAD
	T	T_d	e	U	P_o	N	N_h	h	dd	v	V	ww	W	R
1	2.6	0.2	6.2	84	1013.7	7	7	5	00	0	6	10	2	-
2	2.4	1.0	6.6	90	1014.7	8	8	5	00	0	5	10	2	-
3	3.0	1.9	7.0	92	1008.1	8	8	5	00	0	5	10	1	-
4	7.3	2.3	7.2	70	1009.3	5	4	5	14	2	7	01	2	-
5	9.6	3.9	8.1	67	1015.3	7	4	5	11	3	8	01	1	-
6	13.8	6.7	9.8	62	1013.4	7	7	5	00	0	8	02	2	-
7	12.1	4.8	8.6	60	1010.5	8	8	5	34	2	8	02	2	-
8	5.3	4.3	8.3	93	1009.5	8	8	5	25	1	5	10	1	-
9	1.4	0.2	6.2	92	1012.5	0	0	9	00	0	8	02	0	-
10	3.3	3.0	7.6	98	1010.7	6	4	5	00	0	2	48	2	-
11	2.0	0.0	6.1	87	1001.2	8	5	4	28	4	5	69	6	21.0
12	0.4	- 1.4	5.5	88	1014.3	7	7	5	27	5	6	85	1	0.1
13	4.4	2.1	7.1	86	1008.1	8	5	4	26	5	7	61	2	0.3
14	2.3	- 2.4	5.1	70	1015.9	6	6	5	29	6	7	03	1	-
15	7.0	6.1	9.4	94	1007.6	7	7	5	00	0	6	10	6	0.2
16	6.5	6.1	9.4	97	1002.6	6	6	5	22	1	7	03	2	-
17	5.5	3.9	8.1	90	1016.7	8	8	5	35	2	6	10	2	-
18	4.7	2.5	7.3	86	1021.7	8	8	5	00	0	6	10	2	-
19	5.0	2.1	7.1	81	1022.6	8	3	5	00	0	7	01	2	-
20	5.4	- 0.2	6.0	67	1020.2	7	7	5	27	6	8	03	1	-
21	8.6	5.5	9.0	80	1020.2	8	8	5	29	5	6	10	2	-
22	7.6	5.9	9.3	90	1024.1	7	7	5	00	0	6	10	2	-
23	7.0	6.4	9.6	96	1021.9	8	8	5	00	0	5	10	2	-
24	8.5	6.2	9.5	85	1020.2	7	7	5	00	0	5	10	2	-
25	5.6	3.0	7.6	83	1013.7	5	5	5	27	4	7	03	6	3.6
26	3.7	1.7	6.9	86	1017.5	7	7	5	34	3	7	80	2	0.0
27	3.5	3.2	7.7	98	1022.4	3	2	9	00	0	5	10	1	-
28	1.4	1.0	6.6	98	1023.1	1	0	9	00	0	6	10	0	-
29	2.6	1.9	7.0	96	1020.7	0	0	9	00	0	6	10	4	-
30	4.2	3.4	7.8	95	1019.2	0	0	9	00	0	7	02	0	-

Godz. 13

1	4.1	- 0.2	6.0	74	1014.3	8	8	5	33	2	6	10	2	-
2	10.4	- 0.5	5.9	47	1009.2	3	3	5	00	0	7	02	1	-
3	7.9	2.6	7.4	70	1006.2	8	8	5	34	3	6	10	8	0.0
4	13.0	3.4	7.8	52	1010.4	5	5	5	20	3	6	02	2	-
5	17.1	2.8	7.5	39	1013.6	5	3	9	15	2	8	01	2	-
6	19.4	8.0	10.7	48	1010.9	7	4	5	22	6	8	03	2	-
7	10.2	6.1	9.4	75	1010.8	8	8	9	33	3	6	10	2	-
8	10.5	6.7	9.8	77	1008.1	8	8	5	08	3	6	05	2	-
9	14.1	- 1.7	5.4	34	1009.6	5	5	5	36	4	8	02	1	-
10	12.4	5.5	9.0	62	1005.2	8	5	5	00	0	7	02	4	-
11	0.6	0.0	6.1	96	1007.4	8	8	3	28	9	2	75	4	19.0
12	3.4	- 1.2	5.6	73	1015.5	6	6	5	28	6	7	01	8	0.3
13	5.1	- 2.7	5.0	57	1010.3	6	6	5	30	6	8	02	6	0.8
14	8.4	- 4.1	4.5	41	1013.8	6	3	5	30	5	8	02	2	-
15	13.8	7.5	10.4	66	1004.0	7	7	5	21	2	7	03	2	-
16	14.0	6.1	9.4	58	1002.9	7	7	6	30	3	7	02	2	-
17	7.9	3.8	8.0	74	1016.0	8	8	5	04	1	7	02	2	-
18	7.2	1.9	7.0	69	1022.0	7	7	5	33	3	7	01	2	-
19	8.2	2.5	7.3	68	1021.8	7	7	5	33	3	7	02	2	-
20	8.5	3.4	7.8	71	1018.6	8	8	5	29	4	7	03	2	-
21	11.6	5.9	9.3	68	1020.6	8	6	5	29	2	7	02	2	-
22	13.2	5.0	8.7	58	1022.7	5	5	5	02	3	7	02	2	-
23	8.2	6.8	9.9	91	1021.8	8	6	4	00	0	6	61	5	0.4
24	12.4	5.0	8.7	61	1018.0	7	7	5	29	3	7	02	2	-
25	8.3	3.8	8.0	73	1013.7	6	6	5	30	6	7	01	9	0.6
26	7.8	1.9	7.0	65	1017.6	5	5	5	33	1	8	01	8	0.7
27	9.2	0.2	6.2	54	1021.6	7	7	5	36	2	8	03	1	-
28	12.7	2.3	7.2	49	1019.3	2	1	6	33	2	8	01	0	-
29	17.1	3.8	8.0	42	1017.0	1	1	6	04	6	8	02	0	-
30	19.7	3.8	8.0	35	1015.7	2	2	6	00	0	8	02	0	-

Godz. 19

1	3.2	0.2	6.2	80	1015.3	8	8	5	00	0	6	10	2	-
2	9.2	2.3	7.2	63	1006.8	6	6	5	00	0	7	03	1	-
3	7.9	3.0	7.6	71	1005.8	8	8	5	00	0	6	10	8	0.0
4	11.2	3.4	7.8	59	1014.7	2	2	5	21	2	8	02	1	-
5	15.6	3.8	8.0	45	1014.5	8	3	5	16	4	8	03	1	-
6	18.6	8.4	11.0	50	1008.1	8	8	5	18	5	8	02	2	-
7	6.7	3.9	8.1	83	1010.2	8	8	5	00	0	6	10	6	0.0
8	9.7	1.9	7.0	58	1008.0	7	7	5	00	0	7	02	2	-
9	6.4	4.3	8.3	86	1013.5	7	7	5	00	0	7	25	2	0.8
10	7.4	6.7	9.8	96	1003.3	8	4	4	00	0	5	61	6	3.3
11	3.0	- 1.9	5.3	69	1011.2	8	8	5	27	6	7	23	4	5.8
12	2.9	0.4	6.3	85	1013.9	3	3	5	31	2	7	01	1	-
13	2.2	- 0.7	5.8	80	1011.8	5	5	5	27	7	7	26	1	0.3
14	6.2	3.9	8.1	86	1011.0	8	8	5	00	0	6	61	2	0.4
15	11.4	7.3	10.2	75	1003.1	8	8	5	00	0	7	25	2	0.1
16	10.1	5.3	8.9	73	1007.9	7	7	5	31	2	7	02	2	-
17	5.8	1.9	7.0	76	1020.8	8	5	5	05	1	7	01	2	-
18	6.2	1.5	6.8	72	1022.5	8	8	5	31	1	7	03	2	-
19	9.0	1.7	6.9	60	1020.8	7	7	5	00	0	8	01	2	-
20	8.3	4.4	8.4	76	1018.7	8	8	5	31	1	7	02	2	-
21	10.3	3.6	7.9	63	1022.4	8	8	5	30	3	7	02	2	-
22	12.3	4.8	8.6	60	1021.4	7	5	5	00	0	7	01	1	-
23	8.1	7.7	10.5	97	1021.4	8	6	4	00	0	5	61	6	2.8
24	10.6	3.8	8.0	62	1015.3	7	0	9	24	2	7	01	2	-
25	3.6	2.8	7.5	94	1015.6	7	7	5	00	0	7	21	8	6.9
26	4.4	2.8	7.5	90	1019.9	5	3	5	00	0	7	01	8	1.4
27	9.4	0.6	6.4	54	1021.4	7	7	5	00	0	8	03	2	-
28	12.2	2.6	7.4	52	1018.3	1	0	9	00	0	8	02	0	-
29	14.8	5.3	8.9	53	1016.5	0	0	9	07	3	8	02	0	-
30	16.5	4.1	8.2	44	1016.1	1	1	5	08	2	7	03	0	-

Godz. 01

DNI	TEMPERATURA POWIETRZA T	TEMPERATURA PUNKTU ROSY T_d	PREŻNOŚĆ PARY WODNEJ e	WILGOTNOŚĆ WZGLĘDNA U	CIŚNIENIE ATMOSFERYCZNE P_o	ZACHMURZENIE N	N_h	h	WIATR dd	v	WIDZIALNOŚĆ V	POGODA ww	W	OPAD R
1	- 0.1	- 0.5	5.9	96	.	8	8	2	32	2	5	51	5	0.2
2	- 0.5	- 1.7	5.4	91	.	8	8	4	00	0	6	10	2	-
3	0.5	- 0.5	5.9	92	.	7	7	5	00	0	6	10	1	-
4	0.9	0.2	6.2	94	.	6	6	5	00	0	6	10	6	0.3
5	6.5	- 2.2	5.2	68	.	5	5	5	21	8	8	02	8	0.0
6	12.7	2.6	7.4	50	.	7	2	6	19	4	9	02	8	0.0
7	17.7	- 1.9	5.3	26	.	1	1	6	19	17	8	02	1	-
8	5.3	2.1	7.1	80	.	4	2	5	03	2	6	10	1	-
9	1.1	- 4.7	4.3	63	.	0	0	9	00	0	8	02	1	-
10	2.0	1.5	6.8	96	.	1	1	4	00	0	6	10	6	0.4
11	0.4	- 0.2	6.0	95	.	8	8	3	00	0	4	73	8	11.2
12	- 2.8	- 4.4	4.4	87	.	8	8	4	27	2	5	85	8	0.6
13	0.7	- 1.2	5.6	88	.	8	8	5	27	4	8	02	2	-
14	- 2.6	- 5.0	4.2	85	.	8	8	4	24	3	7	03	8	1.3
15	3.6	2.5	7.3	92	.	8	8	4	24	3	6	61	8	5.1
16	3.5	2.3	7.2	92	.	7	7	4	00	0	6	25	8	1.7
17	3.8	2.1	7.1	89	.	8	8	5	24	1	7	61	2	0.0
18	1.7	- 0.7	5.8	85	.	8	8	4	00	0	6	10	8	0.0
19	0.6	- 0.7	5.8	90	.	8	8	4	00	0	6	10	2	-
20	0.4	- 1.7	5.4	86	.	3	3	5	00	0	7	01	1	-
21	5.1	1.0	6.6	74	.	8	8	4	24	1	6	10	2	-
22	4.2	2.8	7.5	91	.	8	8	3	00	0	5	10	2	-
23	4.0	1.5	6.8	85	.	7	7	6	00	0	7	02	2	-
24	4.7	4.1	8.2	96	.	8	8	3	00	0	5	60	6	0.5
25	5.1	2.1	7.1	81	.	8	8	4	23	1	7	03	2	-
26	- 0.2	- 1.2	5.6	95	.	8	8	3	32	3	6	85	8	2.2
27	0.3	- 0.2	6.0	96	.	7	7	4	00	0	7	01	8	2.2
28	- 0.9	- 1.7	5.4	94	.	0	0	9	00	0	9	02	1	-
29	0.9	- 0.9	5.7	89	.	0	0	9	00	0	8	02	0	-
30	3.2	1.9	7.0	90	.	0	0	9	00	0	8	02	0	-

Godz. 07

DNI	TEMPERATURA POWIETRZA T	TEMPERATURA PUNKTU ROSY T_d	PREŻNOŚĆ PARY WODNEJ e	WILGOTNOŚĆ WZGLĘDNA U	CIŚNIENIE ATMOSFERYCZNE P_o	ZACHMURZENIE N	N_h	h	WIATR dd	v	WIDZIALNOŚĆ V	POGODA ww	W	OPAD R
1	- 0.1	- 0.9	5.7	93	.	8	8	4	00	0	7	02	5	0.1
2	- 1.1	- 1.9	5.3	92	.	6	6	4	07	1	6	10	2	-
3	0.8	- 0.7	5.8	88	.	7	7	5	00	0	5	10	1	-
4	4.7	- 1.4	5.5	65	.	7	5	5	24	8	8	80	2	0.0
5	10.1	- 1.7	5.4	43	.	6	5	5	14	4	8	02	2	-
6	12.7	1.7	6.9	47	.	5	3	6	20	5	9	25	6	0.1
7	9.5	2.5	7.3	61	.	8	5	6	09	2	7	02	1	-
8	2.7	1.9	7.0	93	.	8	8	4	00	0	5	10	1	-
9	5.5	- 7.0	3.6	40	.	0	0	9	18	4	9	02	0	-
10	5.6	1.7	6.9	76	.	7	4	5	16	4	6	60	6	1.8
11	- 1.0	- 1.6	5.4	86	.	9	9	.	00	0	2	73	4	19.7
12	- 3.5	- 5.4	4.1	86	.	8	8	4	26	1	6	85	8	0.8
13	2.2	0.0	6.1	85	.	8	6	5	29	6	6	61	7	0.3
14	- 1.9	- 4.7	4.3	81	.	6	6	5	27	3	7	85	8	1.3
15	5.7	2.8	7.5	82	.	7	4	6	00	0	7	01	6	0.0
16	3.5	2.3	7.2	92	.	7	7	5	14	1	8	03	2	-
17	3.5	0.4	6.3	79	.	7	7	5	00	0	7	01	6	0.0
18	1.7	- 0.7	5.8	85	.	8	6	5	04	1	7	01	2	-
19	1.1	- 1.2	5.6	85	.	8	8	4	00	0	5	10	2	-
20	2.3	- 4.7	4.3	59	.	3	2	6	24	1	9	02	0	-
21	5.5	2.1	7.1	78	.	8	8	5	00	0	8	02	2	-
22	4.2	2.8	7.5	91	.	8	8	2	06	1	4	10	2	-
23	5.8	2.8	7.5	82	.	8	8	5	05	1	6	10	2	-
24	4.7	2.6	7.4	87	.	7	7	5	25	1	6	10	6	0.2
25	1.4	- 0.2	6.0	89	.	6	6	4	23	1	7	22	6	4.5
26	- 0.5	- 1.7	5.4	91	.	7	7	4	32	2	7	27	7	2.4
27	1.1	0.2	6.2	92	.	7	7	4	00	0	6	26	2	0.0
28	2.1	- 1.2	5.6	79	.	1	0	9	00	0	9	03	0	-
29	5.5	1.2	6.7	73	.	1	0	9	00	0	8	03	0	-
30	7.2	2.6	7.4	73	.	0	0	9	00	0	9	02	0	-

Godz. 13

1	0.6	- 1.7	5.4	84	.	8	8	4	33	1	6	10	2	-
2	5.7	- 0.7	5.8	62	.	5	4	5	09	1	8	03	1	-
3	3.5	1.0	6.6	84	.	8	8	4	22	1	5	61	7	0.1
4	8.5	- 0.5	5.9	54	.	3	3	5	22	6	8	80	8	0.0
5	12.7	0.2	6.2	42	.	4	4	6	19	5	8	01	1	-
6	14.3	2.1	7.1	44	.	7	5	5	16	9	9	02	1	-
7	9.0	4.6	8.5	75	.	7	5	7	04	4	7	03	2	-
8	7.9	2.5	7.3	68	.	7	7	5	32	2	7	02	2	-
9	11.3	- 4.1	4.5	34	.	4	4	6	27	3	8	03	0	-
10	9.9	- 2.7	5.0	41	.	7	7	5	12	3	8	03	6	0.0
11	- 2.3	- 2.9	4.9	96	.	9	9	.	24	2	2	73	4	21.5
12	- 0.1	- 3.3	4.8	80	.	6	6	4	27	2	6	26	8	1.0
13	1.4	- 3.3	4.8	71	.	4	4	6	28	5	8	01	8	0.8
14	3.3	- 8.2	3.3	43	.	7	2	7	30	5	9	03	8	0.0
15	10.0	3.0	7.6	62	.	7	5	5	27	2	7	03	2	-
16	11.2	3.0	7.6	58	.	7	2	6	27	5	9	02	2	-
17	5.2	1.2	6.7	76	.	7	7	5	35	2	7	02	2	-
18	3.1	- 1.4	5.5	72	.	8	8	5	36	2	6	10	2	-
19	4.5	- 3.3	4.8	56	.	7	7	5	34	3	8	03	2	-
20	8.8	- 1.4	5.5	49	.	2	1	7	01	3	9	02	0	-
21	8.1	2.5	7.3	67	.	8	8	6	30	2	7	03	2	-
22	10.0	0.6	6.4	51	.	6	6	6	35	2	7	02	2	-
23	5.3	4.6	8.5	96	.	8	8	4	03	2	6	80	6	0.4
24	9.0	1.7	6.9	60	.	7	7	6	27	3	8	02	2	-
25	3.1	0.2	6.2	81	.	6	6	5	32	2	7	01	8	2.0
26	1.0	- 1.2	5.6	87	.	8	8	4	00	0	6	85	8	1.8
27	4.9	- 2.7	5.0	57	.	7	7	5	06	2	8	02	8	0.0
28	10.0	- 2.7	5.0	41	.	1	1	7	05	3	9	02	0	-
29	13.9	- 0.9	5.7	37	.	1	1	6	03	4	9	02	0	-
30	16.3	3.4	7.8	42	.	3	3	6	33	2	9	02	0	-

Godz. 19

1	- 0.7	- 1.3	5.6	96	.	8	8	3	05	1	5	10	2	-
2	4.3	- 0.9	5.7	69	.	7	4	5	07	2	7	01	2	-
3	2.6	1.7	6.9	93	.	8	8	4	00	0	5	61	6	0.8
4	7.4	1.0	6.6	64	.	7	7	5	22	4	8	80	1	0.0
5	11.4	- 0.5	5.9	44	.	5	4	6	17	3	8	02	1	-
6	14.7	2.6	7.4	45	.	7	2	6	22	11	8	02	2	-
7	4.5	3.2	7.7	91	.	6	6	5	04	1	6	21	6	0.6
8	6.5	1.7	6.9	71	.	6	4	6	00	0	7	01	2	-
9	2.1	1.2	6.7	93	.	7	7	4	00	0	6	25	8	1.8
10	2.7	1.5	6.8	91	.	8	8	4	07	1	6	80	8	5.6
11	- 1.6	- 4.1	4.5	84	.	8	8	5	12	2	6	85	7	2.7
12	- 1.0	- 3.5	4.7	82	.	6	6	4	23	2	6	10	8	0.0
13	- 1.9	- 3.0	4.9	91	.	8	8	5	26	4	7	26	3	2.1
14	2.8	1.0	6.6	88	.	8	8	4	25	2	7	80	2	0.4
15	6.7	3.4	7.8	80	.	8	8	5	24	2	7	80	8	0.2
16	6.0	3.4	7.8	83	.	8	6	5	27	2	7	01	2	-
17	2.9	2.3	7.2	95	.	8	8	4	01	1	5	80	2	0.4
18	1.5	- 1.9	5.3	79	.	8	8	4	00	0	6	26	2	0.0
19	3.7	- 0.9	5.7	71	.	7	7	5	20	1	7	02	8	0.0
20	6.4	1.2	6.7	70	.	8	8	5	23	3	7	02	1	-
21	5.6	3.6	7.9	87	.	8	8	4	23	2	5	21	2	0.0
22	8.0	1.7	6.9	65	.	7	7	5	06	1	7	02	2	-
23	4.4	3.6	7.9	94	.	8	8	2	35	1	4	60	8	1.3
24	7.2	1.7	6.9	68	.	7	1	6	23	1	7	01	1	-
25	0.4	- 0.2	6.0	94	.	8	8	4	26	2	7	26	2	3.5
26	0.7	- 0.2	6.0	92	.	8	8	3	33	2	6	85	8	1.2
27	3.9	0.2	6.2	78	.	6	6	5	15	1	8	02	2	-
28	7.5	0.2	6.2	59	.	1	0	9	16	2	9	02	1	-
29	11.2	2.6	7.4	55	.	0	0	9	04	2	8	02	0	-
30	12.3	2.6	7.4	53	.	4	2	6	20	1	8	02	8	0.0

Godz. 01

DNI	TEMPERATURA POWIETRZA T	TEMPERATURA PUNKTU ROSY T_d	PREŻNOŚĆ PARY WODNEJ e	WILGOTNOŚĆ WZGLĘDNA U	CIŚNIENIE ATMOSFERYCZNE P_o	ZACHMURZENIE N	N_h	h	WIATR dd	v	WIDZIALNOŚĆ V	POGODA ww	W	OPAD R
1	− 3.3	− 3.7	4.6	97	.	9	9	.	25	8	0	49	4	−
2	− 7.8	− 8.8	3.1	93	.	9	9	.	19	9	1	49	4	−
3	− 5.4	− 6.1	3.9	95	.	6	3	.	18	4	8	01	8	0.0
4	− 5.8	− 6.5	3.7	95	.	8	8	.	20	7	7	41	8	1.0
5	− 2.5	− 2.8	5.0	98	.	8	8	.	22	15	7	41	8	1.7
6	1.5	1.0	6.5	96	.	7	7	.	28	13	7	41	2	−
7	5.7	− 1.7	5.4	59	.	1	1	9	24	24	9	01	6	0.2
8	0.0	− 0.3	6.0	98	.	7	4	9	20	14	8	02	8	0.1
9	− 4.5	− 9.4	3.0	70	.	0	0	9	27	10	8	02	1	−
10	− 3.4	− 3.5	4.7	99	.	9	9	.	22	9	0	49	8	2.0
11	− 5.2	− 5.9	3.9	95	.	9	9	.	29	6	1	73	4	9.5
12	−11.2	−12.5	2.3	90	.	9	9	.	34	8	0	77	4	12.7
13	− 7.0	− 7.9	3.4	93	.	9	9	.	26	11	0	49	8	0.3
14	−12.0	−13.4	2.2	89	.	9	9	.	31	16	0	49	8	6.0
15	− 1.4	− 1.9	5.3	97	.	9	9	.	30	13	0	77	4	7.2
16	− 0.5	− 0.5	5.9	100	.	8	8	.	19	6	7	71	4	1.3
17	− 3.3	− 3.7	4.6	97	.	9	9	.	32	4	0	49	4	−
18	− 4.3	− 6.7	3.7	97	.	9	9	.	36	7	0	49	5	1.9
19	− 7.8	− 8.4	3.2	96	.	9	9	.	36	7	0	49	8	0.5
20	− 6.4	− 7.2	3.6	94	.	9	9	.	32	5	1	49	7	0.0
21	− 2.8	− 3.2	4.8	97	.	9	9	.	36	6	0	49	4	−
22	− 2.0	− 2.3	5.2	98	.	8	8	.	25	2	7	02	4	−
23	− 2.8	− 2.8	5.0	100	.	9	9	.	36	4	0	49	4	−
24	− 2.0	− 2.3	5.2	98	.	9	9	.	36	3	0	49	7	0.0
25	− 4.4	− 5.3	4.1	93	.	7	7	2	34	5	7	28	2	−
26	− 7.5	− 8.4	3.2	93	.	9	9	.	33	5	0	87	4	5.4
27	− 7.0	− 7.9	3.4	93	.	9	9	.	01	11	0	85	4	5.3
28	− 6.9	− 7.8	3.4	94	.	1	1	.	02	7	8	02	4	−
29	− 2.5	− 9.0	3.1	60	.	0	0	9	00	0	8	01	0	−
30	1.5	− 1.2	5.6	84	.	0	0	9	00	0	9	02	0	−

Godz. 07

DNI	TEMPERATURA POWIETRZA T	TEMPERATURA PUNKTU ROSY T_d	PREŻNOŚĆ PARY WODNEJ e	WILGOTNOŚĆ WZGLĘDNA U	CIŚNIENIE ATMOSFERYCZNE P_o	ZACHMURZENIE N	N_h	h	WIATR dd	v	WIDZIALNOŚĆ V	POGODA ww	W	OPAD R
1	− 5.8	− 6.9	3.6	92	.	2	0	9	20	3	8	02	4	−
2	− 7.8	− 9.6	3.0	88	.	3	0	9	19	7	8	03	4	−
3	− 5.0	− 5.6	4.0	95	.	9	9	.	19	2	1	77	4	0.0
4	− 4.8	− 5.4	4.1	95	.	9	9	.	22	14	0	77	4	2.7
5	− 1.8	− 2.0	5.3	98	.	7	7	.	16	13	8	38	3	−
6	0.9	0.6	6.4	98	.	7	6	.	19	19	8	41	8	1.5
7	3.5	− 2.4	5.1	66	.	8	2	4	17	13	8	03	1	−
8	− 1.4	− 6.7	3.7	67	.	7	1	.	18	8	8	03	4	−
9	− 4.2	− 9.4	3.0	67	.	0	0	9	14	12	9	02	0	−
10	− 3.0	− 3.1	4.9	99	.	9	9	.	16	10	0	85	4	4.9
11	− 8.4	− 9.4	3.0	92	.	9	9	.	33	10	0	73	4	16.3
12	−11.8	−13.7	2.1	87	.	8	8	.	34	10	6	85	7	7.6
13	− 4.8	− 5.4	4.1	95	.	9	9	.	27	14	0	85	4	6.1
14	−11.7	−13.1	2.2	89	.	4	4	.	32	8	7	41	8	2.6
15	− 1.0	− 1.1	5.6	99	.	7	4	.	32	9	9	38	7	2.9
16	− 0.8	− 0.9	5.7	99	.	7	7	.	22	5	8	02	7	0.1
17	− 4.5	− 5.1	4.2	96	.	9	9	.	32	5	0	49	6	−
18	− 6.2	− 6.6	3.7	97	.	9	9	.	36	8	0	49	4	−
19	− 7.0	− 7.5	3.5	96	.	9	9	.	35	9	0	49	3	−
20	− 7.9	− 9.3	3.0	90	.	3	1	5	36	6	9	38	4	−
21	− 2.5	− 2.8	5.0	98	.	9	9	.	36	8	0	49	4	−
22	− 1.9	− 2.1	5.2	98	.	8	8	.	22	3	7	02	4	−
23	− 2.6	− 2.9	4.9	98	.	9	9	.	01	4	0	49	7	0.1
24	− 3.9	− 4.4	4.4	96	.	6	4	3	34	4	9	03	4	−
25	− 7.0	− 7.9	3.4	93	.	9	9	.	34	5	0	85	7	4.0
26	− 8.3	− 9.3	3.0	92	.	9	9	.	36	7	0	85	4	11.4
27	− 6.8	− 7.6	3.4	94	.	9	9	.	34	11	0	85	4	3.4
28	− 6.0	− 7.5	3.5	90	.	1	0	9	04	8	9	02	0	−
29	0.9	− 6.7	3.7	57	.	1	0	9	02	3	9	02	0	−
30	1.1	− 2.4	5.1	78	.	0	0	9	30	1	8	02	0	−

Godz. 13

1	− 5.4	− 6.1	3.9	95	.	9	9	.	19	6	0	49	4	−
2	− 3.1	− 6.0	3.9	82	.	1	1	.	23	6	8	02	0	−
3	− 2.8	− 3.2	4.8	97	.	9	9	.	22	1	0	85	7	1.3
4	− 4.0	− 4.5	4.4	96	.	9	9	.	18	14	0	85	7	4.6
5	− 1.2	− 1.4	5.5	99	.	6	6	1	17	13	8	03	3	−
6	1.9	1.2	6.7	95	.	7	4	1	18	16	8	01	2	−
7	3.6	− 4.1	4.5	57	.	8	2	5	16	14	8	03	2	−
8	− 0.2	− 1.9	5.3	88	.	7	4	.	18	5	8	03	2	−
9	− 1.8	− 3.5	4.7	87	.	3	3	4	18	10	8	26	0	0.0
10	− 2.4	− 2.7	5.0	98	.	8	8	.	16	8	7	85	4	0.1
11	− 9.9	−11.1	2.6	91	.	9	9	.	36	13	6	73	4	31.7
12	− 9.5	−10.7	2.7	91	.	9	9	.	32	10	0	85	4	1.3
13	− 8.6	−10.1	2.8	89	.	6	6	.	28	18	7	41	8	3.9
14	− 7.1	−11.2	2.6	73	.	7	1	.	19	8	9	03	1	−
15	0.0	− 0.3	6.0	98	.	9	9	.	20	12	0	45	8	0.0
16	− 0.1	− 0.4	5.9	98	.	7	7	2	14	4	8	03	4	−
17	− 2.1	− 2.1	5.2	100	.	9	9	.	32	4	0	45	4	−
18	− 4.5	− 5.1	4.2	96	.	9	9	.	35	3	0	49	4	−
19	− 4.2	− 4.7	4.3	96	.	9	9	.	27	1	0	45	3	−
20	− 1.5	− 2.7	5.0	91	.	4	1	4	36	5	9	03	3	−
21	− 0.5	− 0.5	5.9	100	.	8	8	.	36	5	7	28	4	−
22	0.1	0.1	6.2	100	.	7	7	.	00	0	7	41	2	−
23	− 0.6	− 0.6	5.9	100	.	9	9	.	02	3	0	77	4	0.5
24	− 1.6	− 2.4	5.1	94	.	7	7	1	27	6	7	02	4	−
25	− 5.9	− 6.6	3.7	94	.	9	9	.	01	8	0	87	4	3.0
26	− 5.2	− 5.9	3.9	95	.	9	9	.	36	9	0	87	4	4.9
27	− 4.0	− 4.2	4.5	99	.	9	9	.	36	10	0	45	8	0.9
28	0.0	− 0.5	5.9	96	.	3	2	3	01	4	9	03	0	−
29	2.7	− 1.2	5.6	74	.	2	2	4	05	1	9	03	0	−
30	5.8	− 0.7	5.8	62	.	3	3	5	36	1	8	01	0	−

Godz. 19

1	− 6.2	− 7.0	3.6	94	.	9	9	.	22	8	0	49	4	−
2	− 4.8	− 5.7	4.0	93	.	7	6	.	22	5	7	85	1	0.0
3	− 4.2	− 4.7	4.3	96	.	9	9	.	22	3	0	86	7	0.7
4	− 2.4	− 2.7	5.0	98	.	9	9	.	21	12	0	85	4	2.1
5	0.1	− 0.5	5.9	96	.	6	6	1	17	10	8	02	2	−
6	3.0	1.7	6.9	90	.	8	1	3	21	24	8	60	2	0.2
7	0.1	− 0.5	5.9	95	.	7	7	.	18	14	7	85	7	0.3
8	− 3.3	− 3.7	4.6	97	.	7	7	.	29	6	7	28	2	−
9	− 3.8	− 4.0	4.6	99	.	9	9	.	22	11	1	49	8	2.7
10	− 2.6	− 3.2	4.8	95	.	9	9	.	00	0	1	73	8	8.7
11	−10.1	−11.3	2.6	91	.	9	9	.	34	13	0	77	4	18.5
12	− 9.0	−10.1	2.8	92	.	9	9	.	26	10	0	85	4	1.4
13	− 9.8	−11.0	2.6	91	.	9	9	.	31	16	0	86	4	2.8
14	− 2.1	− 2.7	5.0	96	.	9	9	.	32	13	0	71	4	1.5
15	− 0.2	− 0.2	6.0	100	.	9	9	.	25	10	0	77	8	0.7
16	− 2.1	− 2.4	5.1	98	.	9	9	.	28	6	0	45	2	−
17	− 3.8	− 4.0	4.6	99	.	9	9	.	35	6	0	57	7	0.1
18	− 6.7	− 7.2	3.6	96	.	9	9	.	36	7	0	87	7	0.8
19	− 5.3	− 6.0	3.9	95	.	9	9	.	33	2	0	77	8	1.3
20	− 2.4	− 2.4	5.1	100	.	9	9	.	01	6	0	49	4	−
21	− 1.1	− 1.2	5.6	99	.	9	9	.	25	2	0	45	4	−
22	− 1.0	− 1.1	5.6	99	.	9	9	.	01	4	0	47	2	−
23	− 2.0	− 2.3	5.2	98	.	9	9	.	36	4	0	77	4	0.4
24	− 2.5	− 3.5	4.7	94	.	7	2	0	32	6	7	28	2	−
25	− 6.4	− 7.6	3.5	91	.	9	9	.	36	8	0	87	4	4.1
26	− 7.3	− 8.2	3.3	93	.	8	8	.	36	8	8	88	4	3.6
27	− 5.0	− 5.3	4.1	98	.	9	9	.	35	6	1	43	3	−
28	− 1.5	− 4.4	4.4	81	.	2	1	8	02	5	8	01	1	−
29	1.8	− 0.9	5.7	83	.	0	0	9	03	2	8	02	0	−
30	3.4	− 1.4	5.5	71	.	5	4	5	20	6	6	03	1	−

TABLICA II

SPOSTRZEŻENIA CODZIENNE STACJI METEOROLOGICZNYCH
WARTOŚCI DOBOWE

ЕЖЕДНЕВНЫЕ НАБЛЮДЕНИЯ МЕТЕОРОЛОГИЧЕСКИХ СТАНЦИЙ
СУТОЧНЫЕ ЗНАЧЕНИЯ

EVERYDAY OBSERVATIONS AT METEOROLOGICAL STATIONS
DAILY VALUES

Tablica II — ŁEBA — HEL — Kwiecień 1975

DNI	TEMPERATURA POWIETRZA				PREŻNOŚĆ PARY WODNEJ	WILGOTNOŚĆ WZGLĘDNA	CIŚNIENIE ATMOSFERYCZNE	USŁONECZNIENIE	ZACHMURZENIE	WIATR		OPAD	ŚNIEG	
	T	Max	Min	T_0	e	U	P	S	N	v	v_{max}	R_d	h_s	s_g
1	2.3	6.4	− 2.9	− 7.3	5.7	81	1007.2	.	4.3	6.0	9	0.2	−	−
2	2.6	3.5	0.5	− 0.5	6.5	89	1000.8	.	7.9	8.3	13	2.1	−	−
3	1.8	3.7	− 0.3	− 1.9	6.5	94	1006.3	.	7.8	3.6	6	0.6	−	−
4	3.8	4.9	2.8	0.2	7.4	92	1009.4	.	8.0	5.8	8	0.0	−	−
5	8.4	15.6	0.2	− 2.4	8.7	80	1010.3	.	5.5	4.4	10	1.0	−	−
6	4.0	12.3	2.8	1.9	7.0	87	1010.5	.	7.6	5.5	11	4.3	−	−
7	3.9	6.7	3.0	0.7	6.8	85	1003.3	.	5.9	10.0	16	0.4	−	−
8	3.8	9.7	0.0	− 2.7	6.3	82	1001.0	.	4.4	6.0	10	11.0	−	−
9	3.5	6.6	0.1	− 3.3	6.6	84	1003.8	.	4.5	7.1	10	0.3	3	.
10	3.0	7.5	− 0.8	− 4.1	6.5	86	1010.6	.	5.0	2.1	5	−	−	−
11	3.3	4.9	2.4	− 0.3	6.7	86	1011.2	.	7.0	2.9	6	−	−	−
12	3.9	6.4	1.4	− 0.6	6.2	77	1007.7	.	5.5	5.3	10	1.2	−	−
13	3.1	5.7	0.2	− 0.5	5.9	76	999.9	.	6.5	10.5	15	1.4	−	−
14	3.6	5.5	2.5	0.2	6.6	84	1007.8	.	4.0	4.9	8	−	−	−
15	1.3	4.5	− 2.0	− 6.1	6.0	89	1001.9	.	6.5	3.9	7	5.0	−	−
16	4.0	6.6	2.1	1.3	7.3	90	1005.5	.	7.1	4.5	8	0.0	−	−
17	3.6	4.8	2.6	2.1	6.8	86	1020.7	.	7.4	4.4	6	0.1	−	−
18	3.7	7.1	0.5	− 2.1	7.1	89	1026.0	.	1.9	3.4	7	−	−	−
19	3.0	6.8	− 3.5	− 8.1	6.8	89	1026.7	.	0.1	3.9	7	−	−	−
20	4.8	6.3	3.5	1.6	7.6	89	1021.5	.	6.6	3.0	5	0.0	−	−
21	4.6	5.4	3.7	3.9	7.9	94	1020.5	.	7.9	2.5	4	0.7	−	−
22	5.5	8.1	3.1	1.3	7.8	87	1023.2	.	3.6	1.5	3	−	−	−
23	6.0	12.1	0.3	− 3.1	7.9	86	1022.5	.	3.1	1.9	4	−	−	−
24	6.9	9.1	0.5	0.2	8.4	84	1013.8	.	4.9	6.6	12	0.1	−	−
25	6.2	8.2	5.1	1.3	7.5	79	1012.2	.	3.9	3.6	6	0.0	−	−
26	6.1	7.5	5.4	3.8	7.6	81	1016.7	.	3.9	2.4	4	−	−	−
27	7.0	12.9	1.6	− 2.8	8.3	83	1019.1	.	5.4	6.5	10	0.1	−	−
28	5.9	8.7	4.4	2.7	7.9	85	1018.5	.	3.5	4.3	8	−	−	−
29	11.6	20.4	0.7	− 5.2	8.3	62	1015.7	.	1.9	3.9	7	−	−	−
30	15.3	22.8	9.2	1.8	9.4	58	1014.8	.	1.6	6.9	10	−	−	−

DNI	TEMPERATURA POWIETRZA				PREŻNOŚĆ PARY WODNEJ	WILGOTNOŚĆ WZGLĘDNA	CIŚNIENIE ATMOSFERYCZNE	USŁONECZNIENIE	ZACHMURZENIE	WIATR		OPAD	ŚNIEG	
	T	Max	Min	T_0	e	U	P	S	N	v	v_{max}	R_d	h_s	s_g
1	3.3	6.7	− 1.2	− 4.0	6.1	80	1005.4	6.0	4.8	5.1	9	0.0	−	−
2	3.8	5.2	3.3	1.6	6.6	82	1002.7	−	7.9	6.9	9	0.8	−	−
3	3.1	8.3	0.5	0.0	7.2	95	1007.3	2.6	7.1	2.1	4	0.6	−	−
4	4.9	6.7	3.2	1.8	7.8	93	1010.4	2.3	6.8	3.5	6	−	−	−
5	6.5	10.6	2.3	− 1.1	8.3	87	1012.3	−	5.1	5.4	9	−	−	−
6	5.2	10.4	3.9	2.0	7.9	89	1011.7	0.4	6.4	2.8	8	0.3	−	−
7	6.9	8.4	4.0	2.4	8.6	80	1004.6	7.8	5.9	5.4	9	−	−	−
8	5.2	11.2	0.6	− 2.6	6.9	79	1003.3	5.4	2.6	5.0	8	0.2	−	−
9	5.1	9.1	1.0	− 1.6	6.6	76	1005.7	6.6	3.3	5.8	5	−	−	−
10	4.8	8.7	1.8	− 2.2	7.1	83	1012.0	2.2	5.4	2.4	4	0.0	−	−
11	4.0	6.5	2.6	1.8	6.7	83	1010.2	6.8	6.6	7.1	9	−	−	−
12	4.3	8.0	2.0	− 0.2	6.1	79	1008.6	6.2	4.6	5.9	9	−	−	−
13	2.9	5.3	0.8	− 0.4	6.6	89	998.5	2.3	6.6	9.3	10	2.5	−	−
14	4.4	8.3	1.0	− 0.3	6.6	78	1007.9	10.7	2.1	5.8	8	−	−	−
15	1.9	5.3	− 3.0	− 5.9	6.4	91	1003.9	9.1	6.1	3.5	5	2.5	−	−
16	4.4	6.4	2.6	2.4	7.6	92	1006.5	0.2	7.4	3.4	4	−	−	−
17	4.3	6.7	3.1	2.1	7.2	87	1020.6	−	7.5	3.5	4	0.0	−	−
18	4.9	9.4	1.3	− 2.4	7.1	84	1026.3	10.5	2.0	3.1	5	−	−	−
19	5.3	9.1	1.4	− 3.0	7.2	82	1026.5	12.3	1.4	4.9	8	0.0	−	−
20	5.7	8.9	4.3	3.1	7.7	85	1021.3	1.0	7.8	3.0	4	−	−	−
21	4.9	6.1	4.3	4.2	8.3	96	1020.8	−	8.0	4.8	7	1.8	−	−
22	4.3	8.0	4.4	2.9	8.0	90	1023.7	0.3	6.8	2.1	8	0.1	−	−
23	6.7	13.4	− 0.8	− 2.9	7.1	80	1023.1	7.6	2.9	2.0	4	−	−	−
24	6.7	11.0	1.5	− 1.5	8.2	84	1013.8	5.3	4.1	4.9	8	0.0	−	−
25	6.3	8.0	4.7	2.5	7.2	76	1011.8	2.8	5.9	6.9	8	0.3	−	−
26	6.9	11.6	4.9	1.9	7.4	76	1016.8	9.6	3.8	3.9	6	0.0	−	−
27	7.7	16.0	1.9	− 1.7	7.7	76	1020.1	10.4	4.9	2.1	4	−	−	−
28	7.4	13.1	5.5	2.4	7.9	78	1019.1	11.9	2.8	3.8	6	−	−	−
29	7.6	14.7	0.1	− 2.6	8.1	79	1018.0	12.2	0.4	3.4	6	−	−	−
30	12.4	18.4	6.4	2.8	9.6	69	1017.3	10.9	1.0	4.1	6	−	−	−

Tablica II

U S T K A

DNI	TEMPERATURA POWIETRZA				PREŻNOŚĆ PARY WODNEJ	WILGOTNOŚĆ WZGLĘDNA	CIŚNIENIE ATMOSFERYCZNE	USŁONECZNIENIE	ZACHMURZENIE	WIATR		OPAD	ŚNIEG	
	T	Max	Min	T_0	e	U	P	S	N	v	v_{max}	R_d	s_h	s_g
1	2.8	7.8	− 1.6	− 3.6	5.5	76	1007.9	7.1	4.6	4.3	7	1.1	–	–
2	2.2	3.7	0.7	− 0.4	6.5	91	1001.0	–	7.9	6.0	8	4.7	–	–
3	1.9	3.6	0.1	− 0.9	6.6	93	1006.2	–	7.6	2.9	5	0.6	–	–
4	4.3	6.5	3.0	2.3	7.5	90	1009.0	2.0	7.5	4.6	7	–	–	–
5	8.8	16.8	1.7	− 0.6	8.6	79	1009.7	3.3	5.8	3.1	5	4.1	–	–
6	3.9	11.9	2.9	2.2	6.9	86	1010.5	2.5	7.0	3.5	6	9.6	–	–
7	4.5	6.1	2.8	2.3	6.8	80	1003.3	2.6	5.6	5.9	8	0.3	–	–
8	4.8	9.2	2.5	0.7	6.3	74	1000.8	4.0	4.5	4.6	7	6.3	–	–
9	3.8	6.8	0.9	− 0.4	6.4	81	1003.8	2.2	5.0	4.5	7	0.3	–	–
10	3.6	8.0	0.8	− 1.3	6.5	83	1011.2	2.8	4.9	2.3	4	–	–	–
11	3.6	5.3	1.8	− 1.7	6.7	85	1011.6	3.9	6.0	4.5	7	–	–	–
12	4.6	6.4	3.2	1.4	6.6	78	1007.9	8.9	4.4	5.3	7	2.3	–	–
13	4.0	6.3	2.1	1.4	6.1	75	1001.9	3.9	5.1	14.8	16	0.4	–	–
14	3.9	5.3	3.5	2.0	6.5	81	1008.6	6.1	4.0	3.6	8	–	–	–
15	2.7	4.9	0.3	− 2.3	6.1	89	1001.0	–	7.6	4.3	6	9.2	–	–
16	3.9	6.1	2.3	2.0	7.2	90	1005.4	–	8.0	4.6	7	1.7	–	–
17	3.9	4.7	2.9	2.3	6.7	83	1010.9	–	1.5	4.0	6	0.0	–	–
18	4.8	7.0	1.9	0.3	6.8	79	1026.0	12.0	3.0	2.6	5	–	–	–
19	4.7	7.1	1.0	− 2.8	7.2	84	1026.7	13.8	0.0	3.4	5	–	–	–
20	5.2	6.7	3.9	0.5	7.7	87	1021.9	5.8	5.3	2.1	5	0.0	–	–
21	5.3	6.6	4.3	2.8	8.0	90	1021.3	–	7.8	2.1	5	–	–	–
22	6.4	8.2	4.6	3.3	8.3	86	1023.1	12.0	2.6	1.5	3	–	–	–
23	6.5	9.1	3.4	0.4	8.3	86	1022.7	7.4	4.6	2.1	4	0.0	–	–
24	6.9	7.8	5.3	3.3	8.5	86	1014.7	5.7	5.9	6.4	9	–	–	–
25	6.5	8.2	5.3	1.8	7.7	80	1013.1	10.5	3.1	4.5	7	–	–	–
26	6.6	8.2	5.0	1.7	7.7	79	1017.3	10.9	3.0	2.0	3	–	–	–
27	6.4	12.8	2.8	0.6	7.8	81	1019.3	9.6	4.9	4.3	7	0.2	–	–
28	6.3	7.5	4.9	2.8	8.1	84	1018.6	12.9	3.9	3.9	6	–	–	–
29	13.4	22.0	3.8	1.0	7.6	52	1015.2	12.7	2.1	3.8	5	–	–	–
30	16.3	23.7	10.5	8.9	8.5	51	1014.2	13.3	2.3	5.1	7	0.1	–	–

L E B O R K

Kwiecień 1975

DNI	TEMPERATURA POWIETRZA				PREŻNOŚĆ PARY WODNEJ	WILGOTNOŚĆ WZGLĘDNA	CIŚNIENIE ATMOSFERYCZNE	USŁONECZNIENIE	ZACHMURZENIE	WIATR		OPAD	ŚNIEG	
	T	Max	Min	T_0	e	U	P	S	N	v	v_{max}	R_d	s_h	s_g
1	2.2	7.6	− 2.0	− 4.5	5.8	82	1006.1	6.6	4.5	2.9	5	0.8	–	–
2	2.4	3.8	0.7	− 0.2	6.5	89	999.8	–	7.9	3.0	6	1.6	–	–
3	2.3	6.4	0.3	− 0.7	6.8	94	1004.6	–	7.8	0.9	2	1.1	–	–
4	4.5	8.6	2.8	1.1	7.7	92	1007.8	2.6	6.6	2.3	4	–	–	–
5	9.1	16.6	1.9	− 1.7	9.4	82	1008.8	2.3	5.8	1.8	3	1.0	–	–
6	5.4	12.9	2.6	2.1	7.8	87	1006.7	1.4	7.6	1.9	3	2.0	–	–
7	4.5	7.6	3.3	1.1	7.1	84	1002.0	2.9	5.8	4.0	7	–	–	–
8	5.3	10.5	0.2	− 4.2	7.0	79	999.8	4.7	3.8	3.3	5	6.8	–	–
9	4.1	7.9	0.7	− 1.4	6.7	82	1002.7	3.6	3.9	3.0	6	0.2	2	+
10	4.0	8.2	0.5	− 4.5	6.6	82	1009.3	0.5	5.3	0.6	2	0.0	–	–
11	2.4	5.0	− 0.7	− 4.0	6.6	91	1009.2	0.9	6.6	2.5	5	–	–	–
12	4.1	7.5	1.3	− 1.0	6.3	78	1006.1	6.3	5.9	2.4	5	1.2	–	–
13	2.6	5.5	0.4	− 0.5	6.1	84	998.7	–	6.5	5.8	8	4.2	–	–
14	3.6	8.1	0.3	− 2.2	6.4	82	1006.3	9.8	4.3	2.6	4	–	–	–
15	1.9	4.3	− 1.2	− 5.5	6.2	89	1000.3	–	6.3	1.8	4	4.5	–	–
16	4.4	8.9	1.7	− 0.5	7.1	86	1003.9	–	7.3	1.1	3	–	–	–
17	3.7	5.1	2.4	1.2	6.9	85	1018.5	–	7.6	1.3	3	0.5	–	–
18	4.1	10.0	− 0.6	− 4.1	6.2	78	1024.2	9.3	3.9	1.4	4	–	–	–
19	4.1	11.1	− 3.1	− 7.6	5.3	69	1024.7	10.9	0.1	2.0	4	–	–	–
20	5.5	10.7	0.3	− 2.5	7.0	78	1019.5	3.0	6.3	1.5	4	–	–	–
21	4.8	6.2	2.8	2.9	8.0	94	1019.1	–	8.0	1.8	3	0.5	–	–
22	7.2	12.4	3.1	1.7	8.0	80	1021.4	5.5	4.6	1.0	3	–	–	–
23	6.9	15.3	− 0.7	− 4.0	7.3	76	1020.9	9.0	3.0	0.5	3	0.0	–	–
24	6.7	10.6	0.8	− 4.4	8.1	83	1012.4	4.5	5.9	4.6	8	1.4	–	–
25	5.7	9.0	1.8	− 3.2	6.8	75	1010.8	7.1	4.4	3.1	6	0.4	–	–
26	6.8	11.4	3.7	1.5	6.8	70	1014.9	12.1	3.9	1.6	3	–	–	–
27	7.6	15.9	0.5	− 4.9	7.4	74	1017.7	10.8	5.3	2.3	5	0.0	–	–
28	8.0	17.2	5.1	2.6	7.4	71	1016.8	12.7	3.9	2.9	5	–	–	–
29	12.8	20.0	2.6	− 2.8	8.3	56	1014.4	11.9	1.5	2.0	3	–	–	–
30	16.2	23.0	8.8	0.1	9.4	53	1013.5	12.3	1.5	4.0	6	–	–	–

G D A Ń S K – R Ę B I E C H O W O

DNI	TEMPERATURA POWIETRZA				PREŻNOŚĆ PARY WODNEJ	WILGOTNOŚĆ WZGLĘDNA	CIŚNIENIE ATMOSFERYCZNE	USŁONECZNIENIE	ZACHMURZENIE	WIATR		OPAD	ŚNIEG	
	T	Max	Min	T_0	e	U	P	S	N	v	v_{max}	R_d	s_h	s_g
1	2.0	5.9	− 1.2	− 1.7	5.6	79	991.9	.	4.0	5.5	9	0.0	–	–
2	2.1	3.7	1.1	0.8	6.1	85	986.0	.	6.9	8.3	10	1.1	–	–
3	1.8	5.0	− 0.7	− 0.8	6.5	93	990.2	.	7.9	2.6	5	1.0	–	–
4	3.7	6.5	2.4	2.4	7.5	94	993.3	.	6.9	3.1	4	–	–	–
5	8.2	16.2	− 0.5	− 0.7	8.5	80	995.4	.	6.6	4.3	8	0.0	–	–
6	4.6	14.0	2.6	2.3	7.5	88	994.8	.	7.4	4.0	7	0.3	–	–
7	4.0	7.1	2.6	1.1	6.3	78	988.3	.	4.1	6.6	12	–	–	–
8	4.3	9.6	0.0	− 1.7	6.1	75	986.6	.	2.6	6.9	11	0.7	–	–
9	3.5	6.6	0.0	− 1.7	5.7	74	988.9	.	3.6	6.8	10	–	–	–
10	3.8	8.5	− 0.9	− 2.6	5.7	73	994.6	.	5.4	2.9	4	0.0	–	–
11	2.8	5.1	1.3	0.9	5.9	80	993.4	.	6.6	7.5	10	–	–	–
12	3.3	6.6	0.1	− 1.1	5.3	70	991.4	.	5.3	6.6	9	0.6	–	–
13	1.1	4.4	− 0.3	− 0.2	6.0	91	983.1	.	6.9	10.3	14	7.7	–	–
14	2.4	7.6	− 1.2	− 1.8	5.7	81	991.5	.	4.0	5.5	8	–	1	+
15	1.1	4.5	− 3.1	− 3.6	5.9	89	986.9	.	7.9	3.5	7	2.6	–	–
16	3.1	5.5	1.7	1.8	7.1	93	989.5	.	7.9	2.9	5	–	–	–
17	2.8	4.5	1.9	1.8	6.7	90	1003.6	.	7.8	3.9	5	0.6	–	–
18	5.9	7.6	1.3	1.3	5.9	76	1009.7	.	3.8	3.6	5	–	–	–
19	4.4	9.5	− 0.4	− 2.2	5.5	70	1009.5	.	1.4	5.5	8	–	–	–
20	5.3	9.1	2.8	2.7	6.6	75	1004.3	.	7.9	4.6	5	–	–	–
21	4.2	5.4	2.9	2.6	7.7	93	1003.9	.	6.0	4.9	6	1.5	–	–
22	4.9	7.6	3.3	3.4	7.7	89	1006.8	.	5.9	2.3	4	0.0	–	–
23	5.5	13.2	− 1.3	− 1.6	6.4	74	1006.4	.	3.8	1.8	4	–	–	–
24	5.9	9.9	1.7	0.3	7.5	82	997.7	.	4.6	6.6	10	0.0	–	–
25	5.2	7.6	2.3	1.3	6.3	72	995.4	.	4.9	6.6	9	0.0	–	–
26	5.7	9.8	3.1	4.0	6.7	74	1000.1	.	4.3	3.8	5	–	–	–
27	7.6	15.8	− 0.5	− 2.2	6.3	65	1003.3	.	3.9	4.3	7	–	–	–
28	8.2	13.0	4.9	4.8	6.7	66	1002.2	.	3.6	4.4	6	–	–	–
29	10.4	18.3	0.2	− 1.1	7.1	60	1001.1	.	0.8	3.8	7	–	–	–
30	14.4	21.2	7.1	6.3	7.9	51	1000.3	.	1.3	6.1	9	–	–	–

K O S Z A L I N – Z E G R Z E

DNI	TEMPERATURA POWIETRZA				PREŻNOŚĆ PARY WODNEJ	WILGOTNOŚĆ WZGLĘDNA	CIŚNIENIE ATMOSFERYCZNE	USŁONECZNIENIE	ZACHMURZENIE	WIATR		OPAD	ŚNIEG	
	T	Max	Min	T_0	e	U	P	S	N	v	v_{max}	R_d	s_h	s_g
1	1.6	7.6	0.4	− 6.4	5.1	77	1000.7	.	5.6	4.0	8	1.8	–	–
2	1.6	2.6	0.0	− 0.2	6.4	94	994.2	.	7.8	4.3	7	4.2	–	–
3	1.6	3.9	− 0.9	− 1.7	6.6	96	997.6	.	7.9	1.3	2	0.6	3	+
4	6.7	12.8	2.2	1.6	8.0	83	999.8	.	5.5	2.6	3	0.0	–	–
5	9.4	17.0	2.0	− 0.9	8.7	76	1000.9	.	5.1	2.6	6	7.5	–	–
6	4.5	12.5	1.6	0.9	7.1	83	1002.2	.	7.6	3.0	6	4.7	–	–
7	3.9	6.8	1.5	1.2	6.6	81	996.6	.	6.3	4.8	7	0.0	–	–
8	4.0	9.7	1.0	− 1.8	6.1	76	993.1	.	3.5	4.5	8	4.8	–	–
9	3.2	7.1	0.3	− 2.2	6.3	82	996.6	.	4.9	4.6	9	0.0	–	–
10	2.3	7.0	− 1.3	− 3.4	5.7	81	1002.9	.	4.8	1.5	4	0.0	–	–
11	1.3	5.9	− 3.2	− 4.9	5.3	82	1004.2	.	3.0	4.1	9	–	–	–
12	4.4	8.9	− 1.1	− 3.2	5.9	73	1000.8	.	6.3	4.6	7	2.8	–	–
13	3.6	6.6	1.5	0.7	5.9	75	996.0	.	7.0	10.6	16	0.2	–	–
14	3.5	7.1	0.1	− 1.7	6.1	78	1001.2	.	6.0	3.6	6	1.6	–	–
15	4.3	6.6	2.5	1.5	7.7	93	992.4	.	7.9	2.4	4	4.5	–	–
16	5.0	8.9	2.9	2.7	8.3	95	996.6	.	7.9	2.0	3	0.0	–	–
17	3.4	5.4	2.3	1.5	6.8	89	1012.4	.	7.3	3.5	5	0.0	–	–
18	6.8	10.8	− 1.4	− 3.4	6.3	76	1017.0	.	3.9	2.6	5	–	–	–
19	4.5	12.9	− 4.4	− 6.1	4.9	64	1017.7	.	0.1	2.6	7	–	–	–
20	3.7	10.9	− 3.1	− 4.8	6.5	83	1013.5	.	3.3	1.8	5	0.2	–	–
21	5.7	9.9	2.2	0.7	7.6	86	1013.5	.	7.0	2.6	5	0.0	–	–
22	8.2	15.4	3.3	2.2	7.3	70	1014.9	.	2.9	1.8	4	–	–	–
23	6.8	13.3	0.1	− 1.4	6.8	71	1016.6	.	5.4	2.4	8	0.0	–	–
24	6.5	10.2	− 0.5	− 2.1	7.5	79	1008.2	.	5.0	7.0	12	–	–	–
25	6.0	12.0	0.9	− 2.7	6.2	68	1005.9	.	2.4	6.1	10	–	–	–
26	5.1	11.2	− 1.8	− 3.7	5.7	69	1009.6	.	2.9	3.3	8	–	–	–
27	7.0	16.0	− 1.9	− 4.6	7.4	74	1011.8	.	4.3	4.0	8	0.1	–	–
28	7.8	12.2	3.8	4.3	7.1	68	1010.8	.	4.4	3.5	5	–	–	–
29	13.0	22.0	0.3	− 1.9	7.8	55	1006.9	.	0.9	3.9	7	–	–	–
30	15.3	23.6	10.3	8.2	8.7	54	1006.5	.	2.1	6.3	8	0.0	–	–

KOŁOBRZEG

DNI	TEMPERATURA POWIETRZA				PREŻNOŚĆ PARY WODNEJ	WILGOTNOŚĆ WZGLĘDNA	CIŚNIENIE ATMOSFERYCZNE	USŁONECZNIENIE	ZACHMURZENIE	WIATR		OPAD	ŚNIEG	
	T	Max	Min	T_g	e	U	P	S	N	v	v_{max}	R_d	s_n	s_g
1	2.4	7.1	− 0.9	− 3.1	5.9	81	1008.9	6.1	5.8	3.9	6	1.6	–	–
2	2.1	3.6	− 0.5	− 0.4	6.6	92	1002.1	–	7.9	4.9	8	5.4	–	–
3	1.8	3.8	− 0.7	− 0.6	6.7	96	1006.1	–	7.8	2.9	5	0.9	–	–
4	4.7	6.2	2.9	2.5	7.9	94	1008.4	2.4	7.1	5.1	8	0.8	–	–
5	6.8	16.9	4.0	2.6	8.5	87	1009.2	2.0	7.6	2.4	5	4.5	–	–
6	3.5	10.1	2.4	1.2	6.8	66	1010.5	2.2	7.6	4.5	8	11.0	–	–
7	4.3	6.8	2.0	2.0	6.6	81	1004.3	2.1	6.0	5.6	8	0.8	–	–
8	4.6	8.4	1.9	0.2	6.5	77	1000.5	4.0	3.6	4.9	7	2.9	–	–
9	3.9	6.4	1.7	0.4	6.6	82	1004.9	2.8	5.8	4.9	9	0.1	–	–
10	3.6	7.4	0.2	− 1.1	6.7	85	1011.4	2.8	4.3	2.1	3	–	–	–
11	4.2	6.1	1.2	− 2.0	6.7	82	1013.2	10.6	2.5	4.8	6	–	–	–
12	5.4	8.2	3.0	1.8	6.9	78	1009.3	10.1	3.8	5.1	7	0.6	–	–
13	4.7	7.4	3.5	2.7	5.9	69	1005.0	5.8	4.9	6.9	12	–	–	–
14	4.4	6.1	3.4	2.3	6.9	82	1009.1	0.2	5.9	4.5	6	2.7	–	–
15	5.9	9.8	3.8	3.9	8.7	93	1000.0	–	7.6	3.9	7	2.9	–	–
16	5.2	8.3	4.2	3.9	8.6	97	1004.6	–	8.0	4.4	7	1.7	–	–
17	4.3	6.7	3.4	3.0	6.9	83	1021.1	2.7	7.0	5.4	7	–	–	–
18	4.8	7.0	2.0	0.9	7.2	84	1026.0	12.0	1.4	4.4	5	–	–	–
19	4.6	7.7	0.2	− 3.2	7.5	88	1026.8	12.3	0.0	3.9	7	–	–	–
20	5.0	7.2	2.0	− 1.1	7.8	89	1022.6	9.8	3.9	2.0	3	0.0	–	–
21	6.2	8.9	4.5	4.1	7.9	83	1022.2	4.3	6.9	2.3	4	–	–	–
22	6.3	10.0	2.6	0.9	8.3	88	1023.8	12.9	2.4	1.4	2	–	–	–
23	7.9	10.7	5.4	3.3	8.9	84	1023.4	3.4	6.3	1.4	2	–	–	–
24	7.8	9.3	5.3	4.8	8.9	86	1016.8	5.3	5.5	6.0	7	–	–	–
25	7.1	9.2	5.5	4.2	7.9	79	1014.8	11.3	2.9	5.3	6	–	–	–
26	7.2	9.3	5.9	3.5	7.8	77	1018.4	13.8	3.1	3.0	5	–	–	–
27	7.0	10.5	2.9	1.0	8.2	81	1020.2	8.2	5.0	4.1	6	0.0	–	–
28	6.9	10.0	4.3	4.6	8.1	81	1019.3	13.6	4.0	2.4	4	–	–	–
29	13.6	22.5	3.5	2.4	7.9	53	1014.2	13.0	3.3	3.6	5	–	–	–
30	14.7	24.4	8.0	6.8	9.1	62	1014.0	12.5	2.5	4.9	6	0.7	–	–

ELBLĄG

Kwiecień 1975

DNI	TEMPERATURA POWIETRZA				PREŻNOŚĆ PARY WODNEJ	WILGOTNOŚĆ WZGLĘDNA	CIŚNIENIE ATMOSFERYCZNE	USŁONECZNIENIE	ZACHMURZENIE	WIATR		OPAD	ŚNIEG	
	T	Max	Min	T_g	e	U	P	S	N	v	v_{max}	R_d	s_n	s_g
1	2.9	6.7	− 0.1	− 1.8	5.5	74	1004.0	4.7	5.8	3.6	8	0.0	–	–
2	3.6	5.1	2.6	1.3	6.4	82	999.3	–	7.4	6.5	10	1.8	–	–
3	4.8	8.4	2.5	1.4	7.6	89	1001.5	0.6	7.6	3.0	8	0.0	–	–
4	7.3	11.9	3.2	− 0.5	8.7	81	1004.3	5.1	4.8	1.5	4	–	–	–
5	11.4	17.6	5.9	3.3	8.9	65	1007.4	2.8	5.1	4.9	8	0.0	–	–
6	8.3	14.9	6.3	4.2	9.6	87	1006.0	0.1	6.9	2.0	3	0.0	–	–
7	6.7	10.9	4.4	3.9	7.1	72	1000.4	2.5	7.0	6.1	10	–	–	–
8	5.8	11.9	1.1	− 2.3	6.4	71	999.4	1.9	2.8	5.9	10	0.9	–	–
9	4.9	9.3	1.8	− 2.8	5.7	68	1001.4	3.6	4.4	5.0	9	–	–	–
10	4.5	9.2	− 0.3	− 5.2	5.7	69	1006.6	3.2	5.6	3.0	6	0.0	–	–
11	3.6	5.5	2.5	2.1	6.4	81	1003.7	0.2	7.4	8.5	10	–	–	–
12	3.5	6.2	2.0	1.0	5.6	73	1002.7	8.6	4.9	5.8	6	0.0	–	–
13	2.4	5.1	0.4	− 4.3	5.9	81	994.5	1.4	6.6	6.6	8	5.2	–	–
14	3.3	7.9	0.6	− 1.8	5.6	73	1002.6	12.1	3.0	4.6	7	–	–	–
15	2.0	5.9	− 2.7	− 6.7	6.0	86	998.7	–	6.0	3.1	6	2.4	–	–
16	4.1	5.8	2.7	2.0	7.4	91	1000.5	–	7.8	1.5	3	–	–	–
17	4.9	6.2	2.7	0.5	7.1	85	1014.6	1.8	7.0	3.3	5	0.0	–	–
18	5.9	8.4	2.3	− 1.3	6.7	75	1020.0	8.7	5.0	4.6	7	–	–	–
19	6.5	9.7	2.5	− 1.9	6.1	64	1019.8	12.8	2.4	5.3	9	–	–	–
20	5.2	6.9	4.2	4.0	7.8	89	1015.3	–	7.8	3.9	6	0.0	–	–
21	4.7	5.9	4.3	4.0	8.1	95	1015.3	–	8.0	4.1	6	1.0	–	–
22	5.7	8.1	4.4	3.8	6.5	93	1018.1	–	7.6	3.3	5	0.0	–	–
23	6.6	10.9	4.3	4.1	7.8	81	1017.7	1.5	6.1	1.6	3	–	–	–
24	6.0	10.6	0.6	− 3.5	7.4	81	1009.2	4.4	4.9	4.6	9	0.0	–	–
25	5.1	7.9	3.9	1.6	7.1	76	1006.3	4.9	6.4	6.3	9	0.0	–	–
26	6.6	10.6	4.4	1.7	6.5	68	1011.3	10.0	4.0	3.5	5	–	–	–
27	7.1	15.6	− 0.3	− 4.4	6.6	70	1015.3	12.5	3.5	2.4	5	0.1	–	–
28	8.0	13.4	4.0	0.7	7.1	68	1013.9	13.3	4.3	3.1	6	–	–	–
29	12.1	18.8	3.4	− 1.6	7.2	53	1013.1	13.8	0.9	2.9	4	–	–	–
30	15.5	20.9	9.8	7.7	8.1	47	1012.7	12.0	0.9	5.4	9	–	–	–

SUWAŁKI

DNI	TEMPERATURA POWIETRZA				PREŻNOŚĆ PARY WODNEJ	WILGOTNOŚĆ WZGLĘDNA	CIŚNIENIE ATMOSFERYCZNE	USŁONECZNIENIE	ZACHMURZENIE	WIATR		OPAD	ŚNIEG	
	T	Max	Min	T_g	e	U	P	S	N	v	v_{max}	R_d	s_n	s_g
1	1.6	4.4	0.1	− 0.4	5.3	78	985.8	5.5	5.8	7.9	10	0.0	–	–
2	3.8	7.0	0.6	− 0.5	5.6	91	984.5	7.2	6.5	9.4	13	0.0	–	–
3	6.0	10.6	2.8	1.6	6.7	73	985.4	2.6	5.4	4.1	6	–	–	–
4	6.4	11.9	3.0	1.2	6.2	66	987.3	7.1	3.3	4.3	6	–	–	–
5	8.7	15.8	0.2	− 2.0	7.8	71	994.6	3.8	4.4	4.4	9	–	–	–
6	9.2	13.0	4.5	0.8	10.0	86	990.0	1.7	5.6	2.0	4	0.6	–	–
7	8.0	12.2	5.6	4.6	8.4	78	984.7	2.7	7.3	4.9	9	–	–	–
8	5.1	8.8	2.9	1.1	7.2	82	984.4	1.8	5.6	3.4	8	–	–	–
9	5.4	11.6	− 1.2	− 4.9	6.1	70	985.8	8.7	2.8	4.8	9	–	–	–
10	5.6	11.1	− 1.5	− 4.9	6.5	72	989.5	0.9	5.6	3.5	7	3.2	–	–
11	4.6	8.1	2.6	2.6	7.9	93	979.2	–	8.0	7.6	11	18.2	–	–
12	2.4	5.0	1.5	0.6	5.8	80	980.2	7.5	5.4	13.4	16	0.6	–	–
13	0.9	4.7	− 1.4	− 2.3	5.8	99	973.2	4.6	6.5	9.6	14	3.4	1	–
14	1.4	5.3	− 1.1	− 3.9	6.4	94	981.3	11.2	5.5	10.1	13	0.0	3	–
15	1.7	4.2	0.1	− 1.0	5.5	80	982.6	–	8.0	3.9	6	3.3	–	–
16	1.5	2.6	0.1	0.1	6.5	95	983.2	–	8.0	4.5	7	0.1	1	–
17	3.2	4.7	2.0	1.1	7.0	92	985.4	–	8.0	3.3	5	0.2	–	–
18	4.6	8.6	1.4	0.3	6.7	80	1000.2	2.0	7.3	6.6	8	0.1	–	–
19	2.7	5.5	1.1	0.0	6.4	86	999.2	–	6.3	6.9	9	2.8	–	–
20	5.5	6.8	3.0	2.8	8.7	96	994.9	–	8.0	6.0	7	9.8	–	–
21	6.9	8.3	6.1	6.0	9.7	97	994.9	–	8.0	4.1	6	0.0	–	–
22	6.4	9.0	4.7	4.6	8.9	92	998.9	–	8.0	2.6	4	–	–	–
23	7.9	10.2	5.4	5.5	10.1	95	999.0	–	8.0	1.5	4	–	–	–
24	7.5	13.0	5.4	4.2	8.3	81	989.5	6.6	6.4	6.9	9	0.0	–	–
25	4.1	7.7	2.6	1.1	7.2	88	985.1	4.9	6.3	8.0	11	1.5	–	–
26	5.1	8.3	3.1	2.6	6.4	74	990.6	2.4	6.4	7.4	9	0.0	–	–
27	6.1	11.9	− 0.6	− 2.8	6.4	70	997.3	7.3	4.1	5.9	9	–	–	–
28	5.9	12.9	0.4	− 3.4	6.7	74	996.1	6.0	4.0	3.0	6	–	–	–
29	7.2	14.9	− 2.4	− 5.4	5.7	62	997.7	13.6	1.6	1.0	3	–	–	–
30	11.1	18.8	1.3	− 1.7	7.3	58	999.1	12.4	1.3	4.5	8	–	–	–

KĘTRZYN

DNI	TEMPERATURA POWIETRZA				PREŻNOŚĆ PARY WODNEJ	WILGOTNOŚĆ WZGLĘDNA	CIŚNIENIE ATMOSFERYCZNE	USŁONECZNIENIE	ZACHMURZENIE	WIATR		OPAD	ŚNIEG	
	T	Max	Min	T_g	e	U	P	S	N	v	v_{max}	R_d	s_n	s_g
1	1.9	5.4	− 0.3	− 0.2	5.6	81	995.7	5.6	5.5	3.6	5	0.0	4	–
2	4.1	7.9	1.1	0.1	5.9	73	992.5	0.4	7.1	5.8	9	–	–	–
3	5.1	10.1	0.5	− 2.2	6.9	78	994.3	2.1	5.6	1.8	7	0.3	–	–
4	6.3	12.7	− 0.6	− 0.7	6.8	74	996.8	5.4	3.4	0.8	4	0.0	–	–
5	9.7	15.5	3.1	0.8	8.8	78	1002.0	2.2	3.6	4.8	8	–	–	–
6	9.4	12.5	6.5	4.3	10.4	88	996.5	–	6.0	1.5	3	4.1	–	–
7	7.2	11.7	5.5	4.6	8.1	78	993.4	3.1	5.6	5.1	8	–	–	–
8	6.0	11.7	0.7	− 2.7	6.8	74	992.6	6.4	3.1	3.1	7	0.0	–	–
9	5.5	10.5	0.7	− 2.3	6.0	68	994.6	5.8	3.3	4.4	8	–	–	–
10	4.8	10.2	− 0.5	− 4.7	6.1	72	998.9	0.5	5.8	1.6	4	7.0	–	–
11	3.5	5.6	2.8	3.0	7.5	95	991.2	–	8.0	7.4	9	5.2	–	–
12	2.8	4.9	1.4	0.5	5.9	82	992.5	2.9	4.8	5.4	8	1.4	–	–
13	1.7	5.5	− 1.5	− 3.7	6.1	88	983.7	2.7	7.0	7.4	10	3.5	–	–
14	2.4	6.6	− 0.6	− 2.2	5.3	75	992.7	11.9	3.3	5.0	8	–	2	–
15	2.4	7.0	− 3.0	− 4.9	5.8	80	991.5	1.5	6.4	2.1	5	2.3	–	–
16	3.3	4.8	1.7	1.9	7.0	91	992.2	–	7.9	1.4	3	–	–	–
17	4.3	6.2	2.4	1.3	7.3	88	1005.5	–	7.6	1.6	4	0.1	–	–
18	5.4	8.7	0.1	− 0.8	6.6	76	1011.0	1.1	6.5	2.1	5	–	–	–
19	3.8	8.6	− 0.5	− 1.4	6.3	79	1010.6	5.6	4.4	3.6	8	0.8	–	–
20	4.6	6.0	2.8	3.0	8.3	98	1005.7	–	8.0	2.8	4	2.1	–	–
21	3.2	6.7	4.5	4.8	8.7	98	1005.8	–	8.0	3.1	4	3.5	–	–
22	5.1	6.2	4.0	4.4	8.7	99	1009.2	–	8.0	1.9	3	1.0	–	–
23	6.7	9.2	4.7	5.0	9.2	94	1009.0	–	8.0	1.8	2	0.0	–	–
24	6.5	10.7	3.4	0.7	8.1	84	1000.2	4.7	4.6	3.9	7	0.2	–	–
25	4.8	7.8	3.5	2.1	7.7	89	996.1	2.5	6.6	5.8	9	1.1	–	–
26	5.6	9.6	3.6	3.4	6.7	75	1001.6	3.4	5.8	3.6	7	0.0	–	–
27	7.4	13.9	0.2	− 2.6	6.3	64	1007.3	9.2	4.3	1.8	5	–	–	–
28	7.2	12.9	2.1	− 1.0	6.9	73	1005.8	4.4	3.9	1.5	4	–	–	–
29	9.8	17.2	1.0	− 1.4	7.4	63	1006.4	13.2	1.5	1.6	4	–	–	–
30	13.2	19.3	5.2	3.9	8.1	55	1007.0	13.9	0.8	5.5	7	–	–	–

Tabl. II

ŚWINOUJŚCIE

DNI	TEMPERATURA POWIETRZA				PREŻNOŚĆ PARY WODNEJ	WILGOTNOŚĆ WZGLĘDNA	CIŚNIENIE ATMOSFERYCZNE	USŁONECZNIENIE	ZACHMURZENIE	WIATR		OPAD	ŚNIEG	
	T	Max	Min	T_0	e	U	P	S	N	v	v_{max}	R_d	s_h	s_g
1	3.1	8.2	− 1.6	− 3.2	5.6	74	1010.1	.	3.8	3.9	7	0.5	−	−
2	2.5	4.0	0.5	0.5	6.6	91	1007.5	.	6.9	3.8	7	4.5	−	−
3	1.1	3.2	− 1.7	− 1.3	6.5	98	1006.0	.	7.1	4.4	8	3.5	−	−
4	4.1	5.1	2.8	2.5	7.9	97	1008.1	.	7.3	5.4	9	3.8	−	−
5	3.7	6.7	1.8	0.4	7.8	98	1010.2	.	6.9	3.0	7	2.4	−	−
6	2.4	4.8	0.5	0.0	6.1	92	1010.3	.	5.8	5.0	8	16.5	−	−
7	3.7	4.6	1.1	1.5	6.5	83	1004.8	.	7.0	3.8	5	0.4	−	−
8	5.1	8.3	3.4	2.0	6.6	75	999.7	.	...0	3.6	5	0.2	−	−
9	4.2	6.6	1.8	0.9	6.3	77	1004.1	.	5.1	5.1	9	−	−	−
10	3.9	8.7	0.0	− 2.1	6.4	81	1011.6	.	3.0	3.0	4	−	−	−
11	3.6	6.2	1.0	− 0.7	6.1	78	1016.4	.	1.3	5.0	9	−	−	−
12	4.5	8.8	− 0.1	− 1.4	6.6	81	1010.8	.	4.1	3.9	6	0.8	−	−
13	4.8	7.7	2.0	1.0	6.9	89	1008.7	.	2.9	9.4	14	−	−	−
14	3.4	6.3	0.1	− 1.4	7.2	92	1010.8	.	5.1	2.9	5	6.2	−	−
15	6.9	12.7	4.2	4.4	9.3	94	999.1	.	6.4	2.6	4	2.6	−	−
16	5.6	7.8	3.3	1.9	8.8	97	1004.9	.	6.6	2.9	8	0.1	−	−
17	4.4	6.0	3.9	3.7	7.2	87	1021.1	.	6.1	6.9	10	−	−	−
18	4.5	6.5	0.6	− 1.9	7.4	87	1025.4	.	2.8	6.0	9	−	−	−
19	5.4	7.7	1.7	− 1.9	7.3	81	1026.0	.	0.1	5.5	8	−	−	−
20	4.8	7.6	0.3	− 3.0	7.8	90	1022.2	.	2.6	4.4	5	−	−	−
21	6.6	9.7	4.5	2.5	8.2	85	1022.6	.	3.0	7.1	4	−	−	−
22	7.1	11.1	1.7	− 0.4	8.0	79	1023.5	.	1.8	1.9	4	−	−	−
23	8.8	11.3	6.6	5.4	9.2	81	1023.4	.	4.5	0.9	2	−	−	−
24	9.4	11.8	7.2	6.2	8.9	76	1018.8	.	5.1	6.5	10	−	−	−
25	8.0	10.4	5.6	4.4	7.7	72	1016.7	.	3.4	8.3	12	−	−	−
26	7.6	10.6	5.6	4.8	8.6	82	1019.1	.	3.3	3.5	8	−	−	−
27	7.0	12.7	2.9	0.2	9.0	90	1020.5	.	5.4	2.3	5	0.1	−	−
28	7.6	9.9	5.4	5.1	8.9	85	1019.4	.	3.3	3.3	7	−	−	−
29	15.7	23.4	6.2	3.4	10.3	60	1013.3	.	1.4	4.9	7	−	−	−
30	14.4	25.1	10.8	9.9	11.9	75	1013.8	.	2.6	5.9	8	0.5	−	−

MIKOŁAJKI

Kwiecień 1975

DNI	TEMPERATURA POWIETRZA				PREŻNOŚĆ PARY WODNEJ	WILGOTNOŚĆ WZGLĘDNA	CIŚNIENIE ATMOSFERYCZNE	USŁONECZNIENIE	ZACHMURZENIE	WIATR		OPAD	ŚNIEG	
	T	Max	Min	T_0	e	U	P	S	N	v	v_{max}	R_d	s_h	s_g
1	2.4	5.6	0.3	0.1	5.6	78	993.3	6.4	6.5	4.6	6	0.0	2	−
2	4.3	7.9	1.4	0.2	5.8	71	990.5	2.7	6.1	4.9	6	0.0	−	−
3	5.5	10.3	1.2	− 1.9	7.0	77	991.4	2.9	6.4	1.6	4	0.0	−	−
4	6.5	11.5	2.2	0.6	7.3	77	994.2	5.9	4.6	1.8	4	1.0	−	−
5	8.4	14.6	1.8	− 0.5	8.7	79	999.7	3.1	3.3	3.5	6	0.0	−	−
6	9.8	12.7	6.5	2.6	10.1	89	996.0	0.4	6.9	1.1	4	3.7	−	−
7	7.0	10.5	5.3	3.8	8.0	79	991.2	4.4	6.4	4.0	8	−	−	−
8	6.0	11.1	2.5	1.1	7.0	75	990.4	5.1	5.5	3.4	5	0.0	−	−
9	5.8	9.7	1.5	− 1.9	6.3	69	992.4	8.4	4.4	4.3	7	−	−	−
10	4.8	10.3	− 0.2	− 3.8	6.6	77	995.9	1.9	6.5	2.3	5	9.1	−	−
11	3.6	5.3	2.9	2.2	7.2	92	987.7	−	8.0	8.1	10	5.6	−	−
12	2.5	4.6	1.8	0.9	5.4	75	989.7	5.2	5.0	6.3	10	1.6	−	−
13	1.8	5.3	− 0.5	− 1.9	5.9	85	981.3	3.6	6.3	7.4	10	3.2	−	−
14	2.5	6.6	0.1	− 1.1	5.2	72	990.1	11.5	4.4	7.6	10	0.0	1	−
15	3.5	6.5	− 1.8	− 3.2	5.6	60	988.7	2.7	5.9	2.8	4	2.3	−	−
16	3.2	4.5	2.0	2.0	7.1	92	989.4	−	8.0	2.1	4	−	−	−
17	4.3	6.4	2.9	0.7	7.1	86	1002.6	−	7.9	2.6	5	0.0	−	−
18	5.4	8.8	3.2	2.9	6.7	76	1007.6	0.6	7.8	3.3	5	0.0	−	−
19	4.1	7.8	1.0	− 0.9	6.4	78	1007.1	4.1	5.3	5.1	9	0.5	−	−
20	4.7	5.7	3.0	3.0	8.2	96	1002.7	−	8.0	4.3	5	3.8	−	−
21	5.3	6.4	4.9	4.5	8.6	96	1002.8	−	8.0	4.6	6	2.8	−	−
22	5.3	6.3	4.8	4.2	8.6	97	1006.3	−	8.0	2.1	5	1.0	−	−
23	6.7	9.4	5.0	5.0	9.0	91	1006.1	−	8.0	1.6	3	−	−	−
24	6.9	11.3	5.0	3.6	8.3	83	997.5	5.5	5.4	4.5	9	2.2	−	−
25	5.4	7.6	3.5	1.9	7.4	83	993.5	4.0	6.5	5.8	8	1.2	−	−
26	5.0	9.0	3.6	2.5	6.3	69	999.0	3.6	4.9	6.4	9	0.1	−	−
27	7.5	13.8	2.3	0.4	6.2	63	1004.5	11.9	4.5	3.1	5	−	−	−
28	7.5	13.3	3.7	2.6	6.9	68	1003.1	5.9	3.4	2.4	5	−	−	−
29	9.2	16.5	1.1	− 1.8	7.5	67	1003.9	12.9	1.3	2.0	4	−	−	−
30	12.4	18.9	4.4	1.2	8.4	61	1004.3	13.0	1.1	4.2	8	−	−	−

ŁESKO

Dnia	TEMPERATURA POWIETRZA				PREŻNOŚĆ PARY WODNEJ	WILGOTNOŚĆ WZGLĘDNA	CIŚNIENIE ATMOSFERYCZNE	USŁONECZNIENIE	ZACHMURZENIE	WIATR		OPAD	ŚNIEG	
	T	Max	Min	T_0	e	U	P	S	N	v	v_{max}	R_d	s_h	s_g
1	2.5	7.4	− 2.8	− 4.7	5.4	77	1003.7	3.7	5.9	2.9	8	1.2	−	−
2	1.9	3.3	0.2	0.4	6.4	92	996.6	−	8.0	3.4	7	6.3	−	−
3	1.5	3.9	− 1.3	− 1.8	6.6	96	999.6	−	8.0	0.8	2	2.0	1	−
4	7.0	13.3	2.4	1.9	8.2	83	1002.0	2.2	6.6	2.1	5	1.6	−	−
5	8.1	16.1	3.8	2.3	8.9	85	1003.3	2.0	6.6	2.0	5	5.4	−	−
6	3.7	8.3	0.2	− 1.7	6.9	86	1004.4	1.1	7.8	1.8	3	8.8	−	−
7	3.9	6.7	1.1	1.4	6.6	82	999.2	1.6	6.3	4.4	7	0.7	−	−
8	4.0	8.8	1.4	0.4	6.3	77	994.9	3.5	3.8	4.6	8	3.6	−	−
9	4.1	6.7	0.9	0.1	6.3	78	999.0	3.8	5.9	4.4	9	−	−	−
10	3.5	8.3	− 0.7	− 2.5	6.3	81	1005.4	1.6	4.4	0.8	2	0.0	−	−
11	2.6	6.7	− 2.4	− 4.0	5.7	80	1007.5	10.4	2.3	2.8	5	0.1	−	−
12	4.5	9.1	− 0.5	− 1.3	6.3	77	1004.1	7.4	5.9	3.0	6	1.2	−	−
13	4.0	6.7	2.3	1.5	5.4	67	1000.3	5.6	9.5	8.3	14	−	−	−
14	3.7	6.6	0.4	− 0.6	6.5	82	1004.1	−	6.3	1.3	2	3.2	−	−
15	6.3	11.2	3.5	3.6	8.8	92	993.9	1.0	7.3	2.5	6	4.3	−	−
16	6.7	11.3	3.3	2.8	8.9	91	999.0	0.4	7.9	0.9	3	0.6	−	−
17	4.1	7.1	2.8	2.7	6.9	85	1014.8	0.5	7.1	2.1	4	−	−	−
18	6.8	11.3	− 2.2	− 4.7	6.6	78	1019.5	7.6	3.1	0.8	2	−	−	−
19	5.9	13.5	− 2.7	− 5.1	6.0	68	1019.9	11.7	0.1	1.3	3	−	−	−
20	5.3	13.5	− 2.6	− 5.1	6.8	77	1016.3	9.8	2.1	1.1	3	−	−	−
21	7.7	13.0	3.6	3.0	7.8	70	1016.4	7.0	6.6	1.1	2	−	−	−
22	8.3	15.6	− 1.2	− 2.7	7.2	70	1017.6	11.5	1.6	1.0	4	−	−	−
23	8.5	14.5	3.6	2.3	7.8	72	1017.4	2.7	4.0	1.0	3	0.0	−	−
24	8.0	10.8	4.2	0.9	8.0	95	1011.9	1.1	5.5	4.4	8	0.0	−	−
25	7.3	10.6	3.5	2.0	6.7	67	1009.3	9.4	3.4	3.6	6	−	−	−
26	7.0	12.4	0.5	− 2.5	6.3	86	1012.6	11.3	2.9	1.5	4	−	−	−
27	8.1	15.7	− 1.6	− 3.7	7.4	69	1014.4	9.8	4.8	1.4	3	0.6	−	−
28	9.3	14.0	6.1	5.0	7.5	86	1013.2	10.5	4.4	1.3	3	−	−	−
29	14.3	22.3	3.3	1.8	8.6	54	1008.5	10.1	1.2	3.8	6	−	−	−
30	15.4	24.1	10.2	7.7	9.0	55	1008.3	10.0	2.1	4.9	7	1.7	−	−

OLSZTYN-DAJTKI

Dnia	TEMPERATURA POWIETRZA				PREŻNOŚĆ PARY WODNEJ	WILGOTNOŚĆ WZGLĘDNA	CIŚNIENIE ATMOSFERYCZNE	USŁONECZNIENIE	ZACHMURZENIE	WIATR		OPAD	ŚNIEG	
	T	Max	Min	T_0	e	U	P	S	N	v	v_{max}	R_d	s_h	s_g
1	2.2	6.0	0.0	− 0.2	5.6	89	993.0	.	4.8	3.4	5	−	2	−
2	4.0	7.8	1.3	0.0	5.8	72	989.2	.	6.9	5.3	9	0.0	−	−
3	4.6	9.4	0.0	0.0	6.7	79	990.6	.	5.3	1.0	3	0.1	−	−
4	5.9	11.7	1.4	− 1.3	7.9	85	993.4	.	3.8	1.6	4	2.0	−	−
5	8.7	17.3	1.7	− 2.1	8.5	72	997.4	.	3.3	3.5	6	−	−	−
6	8.9	13.3	7.0	5.6	10.4	71	995.1	.	6.9	2.1	3	1.1	−	−
7	6.2	11.4	3.3	4.0	7.5	77	990.3	.	6.1	5.4	9	−	−	−
8	5.0	11.7	− 1.4	− 4.9	6.3	75	989.2	.	3.6	4.0	7	0.0	−	−
9	4.6	8.8	0.3	− 3.2	5.7	69	991.3	.	3.4	4.0	7	−	−	−
10	2.8	8.5	− 3.2	− 6.3	6.2	82	995.1	.	5.8	1.8	6	2.4	−	−
11	3.1	4.6	1.6	1.7	6.7	88	989.1	.	8.0	8.6	12	0.1	−	−
12	2.1	6.0	1.0	− 0.7	5.5	78	990.8	.	4.9	6.1	9	1.6	−	−
13	1.9	4.6	− 1.6	− 4.3	5.9	84	982.5	.	6.9	9.6	13	3.8	−	−
14	3.2	7.5	− 0.9	− 2.3	6.1	85	990.8	.	2.8	5.0	7	−	3	−
15	1.4	6.3	− 2.7	− 5.6	5.8	86	987.7	.	3.0	2.0	4	3.5	−	−
16	3.7	5.3	2.3	2.0	7.3	92	988.9	.	8.0	1.8	3	−	−	−
17	4.2	7.3	0.8	0.6	6.9	84	1002.4	.	7.0	3.0	5	0.0	−	−
18	5.1	8.2	1.1	− 0.2	6.5	75	1007.4	.	6.5	3.4	7	0.0	−	−
19	5.5	11.5	− 0.3	− 2.6	5.6	65	1007.1	.	2.0	5.1	8	−	−	−
20	4.9	7.8	2.5	2.9	7.8	90	1002.7	.	8.0	4.1	5	−	−	−
21	4.3	5.6	3.6	3.5	7.5	96	1003.1	.	8.0	4.4	5	0.6	−	−
22	5.3	7.2	3.5	3.8	8.6	96	1006.0	.	8.0	2.6	4	2.2	−	−
23	6.4	8.6	4.5	4.7	8.7	90	1005.9	.	7.5	2.1	4	0.2	−	−
24	5.8	10.8	0.6	0.2	7.6	83	999.7	.	3.5	5.8	8	0.3	−	−
25	4.9	7.9	2.9	1.5	7.0	81	994.1	.	5.5	5.5	8	0.0	−	−
26	6.3	10.3	3.1	1.4	6.0	65	999.2	.	4.4	4.8	8	−	−	−
27	7.3	14.6	− 1.4	− 5.2	5.8	61	1004.1	.	1.4	1.5	4	−	−	−
28	9.3	13.9	1.5	− 1.4	6.7	68	1002.5	.	3.0	2.0	4	−	−	−
29	10.3	18.0	− 0.5	− 3.7	6.4	55	1002.9	.	0.6	1.8	3	−	−	−
30	14.1	20.7	5.1	− 0.2	7.8	50	1002.7	.	0.4	2.6	5	−	−	−

Tablica II

SZCZECINEK

Kwiecień 1975

DNI	TEMPERATURA POWIETRZA				PREŻNOŚĆ PARY WODNEJ	WILGOTNOŚĆ WZGLĘDNA	CIŚNIENIE ATMOSFERYCZNE	USŁONECZNIENIE	ZACHMURZENIE	WIATR		OPAD	ŚNIEG	
	T	Max	Min	T_g	e	U	P	S	N	v	v_{max}	R_d	s_h	s_g
1	2.2	7.2	− 1.8	− 4.1	5.2	75	992.6	5.4	4.1	3.5	7	0.3	–	–
2	2.1	3.8	1.4	− 0.8	6.2	87	986.3	–	7.9	4.8	6	4.5	–	–
3	2.4	4.9	0.0	− 0.2	6.8	93	986.6	–	8.0	1.5	3	0.9	1	–
4	6.8	13.1	2.3	1.7	7.7	80	991.2	4.4	4.8	1.9	3	–	–	–
5	8.3	16.3	0.6	− 1.4	8.8	82	992.6	7.5	5.9	2.5	5	5.0	–	–
6	4.4	10.7	1.1	1.0	7.3	87	993.3	1.0	7.8	3.0	5	1.0	–	–
7	4.4	6.9	2.0	1.9	6.5	78	988.5	4.5	6.3	5.5	8	–	–	–
8	4.1	9.5	0.9	− 0.5	6.2	76	985.3	5.6	5.0	4.5	7	3.5	–	–
9	3.4	7.2	0.6	− 0.9	5.9	76	988.7	5.1	5.1	4.8	7	0.0	–	–
10	3.2	7.1	− 0.2	− 4.5	5.7	76	994.3	0.1	5.6	2.0	4	0.0	–	–
11	2.4	7.1	− 1.0	− 2.4	5.6	79	995.2	5.8	4.5	4.8	8	0.1	–	–
12	4.9	8.2	0.5	− 1.4	5.7	70	992.5	6.4	6.8	3.6	7	1.0	–	–
13	3.1	6.4	1.0	0.6	5.6	74	987.3	3.4	7.1	8.1	13	1.1	–	–
14	4.5	8.3	0.9	− 1.5	5.9	71	992.5	5.4	6.4	3.3	6	2.0	–	–
15	4.0	5.9	2.7	2.0	7.6	93	984.4	–	8.0	2.6	7	5.2	–	–
16	4.7	8.4	2.0	2.2	8.1	94	988.1	0.1	8.0	1.8	4	8.0	–	–
17	3.5	6.7	2.4	2.2	6.7	85	1003.1	0.1	6.9	3.6	5	–	–	–
18	5.1	10.6	0.7	− 2.2	6.2	73	1008.0	10.1	3.8	2.1	3	–	–	–
19	5.3	12.7	− 1.6	− 5.0	5.1	61	1008.6	12.9	0.1	3.4	7	–	–	–
20	5.2	13.1	− 0.7	− 4.3	6.7	77	1004.4	5.0	3.9	2.9	4	0.1	–	–
21	6.1	11.9	2.5	0.6	6.9	75	1004.6	1.0	7.5	3.1	5	0.2	–	–
22	9.8	16.9	4.7	3.9	7.2	63	1006.1	10.7	2.5	2.4	4	–	–	–
23	8.3	15.5	1.4	− 1.9	7.2	69	1005.6	1.8	4.3	2.3	5	0.8	–	–
24	6.9	11.4	4.7	1.7	7.3	76	999.6	3.6	5.0	4.5	7	0.0	–	–
25	6.1	9.7	2.6	1.1	6.1	66	996.9	12.8	3.0	5.5	8	–	–	–
26	6.8	12.2	2.7	0.4	5.9	63	1000.6	9.9	3.3	3.5	6	–	–	–
27	8.3	16.1	0.0	− 5.0	6.8	66	1003.3	11.3	3.4	2.3	5	0.0	–	–
28	9.3	14.2	6.5	1.7	7.1	69	1002.0	11.1	4.0	2.9	6	–	–	–
29	12.6	20.0	5.9	0.6	8.4	57	999.1	12.2	1.6	3.5	5	–	–	–
30	15.1	22.1	9.2	6.2	8.5	54	998.3	12.6	2.4	5.3	8	0.6	–	–

CHOJNICE

DNI	TEMPERATURA POWIETRZA				PREŻNOŚĆ PARY WODNEJ	WILGOTNOŚĆ WZGLĘDNA	CIŚNIENIE ATMOSFERYCZNE	USŁONECZNIENIE	ZACHMURZENIE	WIATR		OPAD	ŚNIEG	
	T	Max	Min	T_g	e	U	P	S	N	v	v_{max}	R_d	s_h	s_g
1	2.0	5.7	− 1.9	− 3.4	5.5	79	988.1	5.5	4.0	3.5	8	0.0	–	–
2	1.9	4.1	0.5	− 0.3	6.4	91	982.4	–	8.0	6.9	9	3.2	–	–
3	3.5	6.1	1.6	0.4	7.1	91	984.5	0.2	7.9	2.0	3	0.4	–	–
4	6.2	12.3	2.6	1.9	8.1	86	987.4	5.4	6.4	1.6	2	–	–	–
5	9.1	16.7	2.3	0.8	8.5	76	989.0	5.6	5.3	3.5	6	2.3	–	–
6	4.8	12.7	1.5	1.4	7.8	91	989.1	0.1	7.9	2.3	4	0.3	–	–
7	4.1	6.7	1.9	− 0.3	8.7	82	984.4	3.9	5.4	6.8	12	–	–	–
8	3.8	9.5	0.2	− 1.8	6.5	82	981.8	5.0	2.4	5.1	8	0.7	–	–
9	2.9	6.6	0.9	− 1.6	6.2	83	984.8	5.7	5.1	5.1	8	–	–	–
10	3.3	7.5	− 1.6	− 5.1	5.8	77	989.9	2.0	5.6	1.8	4	0.7	–	–
11	2.0	5.7	− 0.3	− 1.6	5.9	85	989.6	5.2	5.5	5.6	8	–	–	–
12	3.4	8.2	− 0.9	− 2.2	5.8	76	987.7	5.2	5.9	4.8	8	0.9	–	–
13	2.3	5.2	0.1	− 0.5	5.9	82	981.8	1.8	6.4	9.8	13	0.8	–	–
14	3.9	9.8	− 0.1	− 1.8	5.3	69	987.7	8.4	5.0	4.1	8	0.0	–	–
15	2.3	5.6	0.4	− 1.3	6.6	91	980.9	–	7.9	2.8	5	5.3	–	–
16	3.8	7.0	1.8	1.6	7.5	93	984.1	–	8.0	1.8	3	0.2	–	–
17	3.5	5.7	2.0	1.2	6.5	84	998.4	0.2	8.0	2.3	4	0.0	–	–
18	4.7	9.7	1.1	0.6	6.1	73	1003.6	11.0	4.5	2.6	4	–	–	–
19	5.4	11.6	− 0.9	− 2.7	4.8	58	1003.8	13.8	0.1	2.6	5	–	–	–
20	6.0	12.8	0.4	− 1.5	7.1	78	999.5	2.7	6.1	2.1	3	–	–	–
21	5.5	9.8	2.8	1.3	8.2	91	999.6	–	8.0	3.0	5	0.4	–	–
22	8.7	14.4	4.3	2.9	7.6	70	1001.7	3.0	5.6	2.0	4	–	–	–
23	7.9	15.3	1.6	0.4	7.6	75	1001.9	2.1	6.5	1.6	3	–	–	–
24	6.3	11.5	2.4	− 1.1	7.5	79	994.7	2.2	5.3	5.5	9	0.0	–	–
25	5.7	10.2	1.2	− 0.9	6.4	71	991.8	10.0	4.3	4.5	8	–	–	–
26	6.3	11.7	0.8	− 3.3	5.9	64	995.8	6.3	4.0	2.8	5	–	–	–
27	7.6	15.3	− 0.8	− 5.0	6.6	66	998.9	12.2	4.3	2.0	5	–	–	–
28	9.3	14.7	5.3	0.6	7.0	63	997.7	11.7	4.1	2.4	4	–	–	–
29	11.5	16.9	8.0	6.5	8.0	80	995.8	13.8	1.3	2.6	5	–	–	–
30	14.7	21.6	8.0	6.0	9.0	58	995.1	13.4	2.3	4.5	7	0.0	–	–

SZCZECIN-DĄBIE

DNI	TEMPERATURA POWIETRZA				PREŻNOŚĆ PARY WODNEJ	WILGOTNOŚĆ WZGLĘDNA	CIŚNIENIE ATMOSFERYCZNE	USŁONECZNIENIE	ZACHMURZENIE	WIATR		OPAD	ŚNIEG	
	T	Max	Min	T_g	e	U	P	S	N	v	v_{max}	R_d	s_h	s_g
1	3.3	8.6	− 1.8	− 4.2	5.7	76	1010.4	4.8	4.8	5.0	9	1.4	–	–
2	2.6	4.8	1.0	0.0	6.5	89	1003.4	–	8.0	5.8	8	4.3	–	–
3	1.9	3.7	0.2	− 1.0	6.7	95	1005.2	–	7.6	2.6	4	3.5	–	–
4	4.7	13.3	2.7	0.1	8.4	87	1007.5	1.2	7.5	3.3	6	3.0	–	–
5	6.4	12.2	4.4	2.6	8.8	91	1006.6	–	7.8	3.3	6	3.8	–	–
6	3.5	6.6	− 2.3	− 3.6	6.8	87	1010.0	0.3	6.3	3.5	6	8.2	–	–
7	4.3	7.1	2.0	2.1	6.4	78	1005.8	0.9	5.6	6.8	9	0.1	–	–
8	5.8	9.2	3.5	1.8	6.3	68	1000.7	3.6	4.9	7.6	10	2.4	–	–
9	4.5	7.5	1.7	0.2	6.4	77	1005.3	3.9	4.8	6.8	9	0.0	–	–
10	4.8	9.8	1.4	− 0.4	6.3	75	1011.5	2.1	4.3	2.6	4	–	–	–
11	3.9	7.8	0.4	− 1.8	5.7	71	1014.3	7.9	2.1	4.0	6	0.2	–	–
12	4.8	9.4	− 0.6	− 3.1	6.6	80	1011.0	6.4	3.9	4.4	7	1.1	–	–
13	5.2	7.9	2.3	1.1	5.3	60	1008.6	4.4	5.5	8.4	11	0.0	–	–
14	3.9	6.5	0.0	− 2.6	7.0	90	1010.6	–	6.0	5.3	4	3.9	–	–
15	8.3	14.6	4.2	3.8	9.3	85	999.4	2.1	7.1	3.9	7	2.9	–	–
16	7.9	12.8	2.7	1.1	9.3	91	1004.6	1.2	6.5	2.5	6	0.6	–	–
17	5.4	8.0	3.7	3.6	7.4	83	1020.5	0.2	7.5	3.5	5	0.2	–	–
18	5.3	11.1	− 1.2	− 1.8	7.1	81	1025.4	4.6	4.0	2.6	5	–	–	–
19	7.5	14.2	0.5	− 3.0	6.3	64	1028.7	12.6	0.1	2.9	4	–	–	–
20	6.6	14.1	− 3.7	− 4.6	7.1	72	1022.4	10.5	2.6	2.6	5	–	–	–
21	8.5	13.8	5.3	4.2	7.8	72	1022.6	9.3	4.1	2.5	5	–	–	–
22	9.1	17.5	− 0.9	− 2.9	7.2	66	1023.7	11.7	1.1	1.9	4	–	–	–
23	10.3	16.1	5.9	3.1	8.8	72	1023.4	4.5	6.3	1.9	3	–	–	–
24	9.5	12.6	6.3	4.0	8.5	72	1019.2	1.8	5.0	5.0	7	–	–	–
25	8.5	12.3	5.0	3.6	8.6	61	1016.3	7.9	3.0	5.6	8	–	–	–
26	8.1	15.2	4.1	2.6	6.5	62	1019.1	9.7	4.0	2.9	6	–	–	–
27	9.3	14.3	− 0.7	− 2.4	8.1	70	1020.9	11.1	4.6	3.6	6	0.0	–	–
28	10.8	15.5	7.9	7.6	8.4	66	1019.1	9.4	4.9	2.4	5	–	–	–
29	15.3	23.0	9.1	3.6	9.7	59	1013.4	12.3	1.9	6.4	9	–	–	–
30	15.9	24.8	9.8	6.9	9.7	59	1013.7	10.5	2.5	5.6	8	2.6	–	–

PIŁA

DNI	TEMPERATURA POWIETRZA				PREŻNOŚĆ PARY WODNEJ	WILGOTNOŚĆ WZGLĘDNA	CIŚNIENIE ATMOSFERYCZNE	USŁONECZNIENIE	ZACHMURZENIE	WIATR		OPAD	ŚNIEG	
	T	Max	Min	T_g	e	U	P	S	N	v	v_{max}	R_d	s_h	s_g
1	2.7	8.1	− 4.7	− 7.1	4.9	78	1002.1	7.0	5.1	4.6	10	0.1	–	–
2	3.0	6.3	1.5	1.0	6.5	88	996.6	–	8.0	5.6	7	3.1	–	–
3	4.1	6.8	2.1	1.9	7.5	92	997.1	–	8.0	1.9	4	0.4	–	–
4	8.0	14.4	2.9	1.5	7.4	72	999.5	8.0	4.8	3.0	6	–	–	–
5	9.3	17.8	2.0	− 0.8	8.7	77	1001.3	4.2	6.1	4.6	9	5.0	–	–
6	5.0	10.7	1.9	1.8	8.0	91	1001.7	–	8.0	3.8	7	0.5	–	–
7	4.5	8.1	2.7	0.0	6.3	75	998.5	3.6	5.9	6.3	12	–	–	–
8	3.9	10.4	− 1.5	− 4.1	6.2	79	995.1	7.0	3.9	4.4	8	1.1	–	–
9	3.7	8.2	− 1.1	− 3.0	5.6	72	998.6	4.2	5.0	6.0	12	–	–	–
10	2.4	7.5	− 3.9	− 5.8	5.5	77	1003.0	0.3	6.1	2.4	7	0.1	–	–
11	3.3	8.3	0.3	− 1.6	5.2	70	1003.9	9.6	3.4	6.3	10	–	–	–
12	4.1	8.8	− 2.2	− 4.2	5.7	73	1002.1	1.3	5.0	5.3	8	1.2	–	–
13	4.1	7.5	1.6	1.0	5.4	66	997.4	6.1	5.5	11.4	18	0.0	–	–
14	3.4	8.1	0.1	− 1.3	6.2	80	1002.0	2.8	6.1	3.9	6	2.6	–	–
15	5.0	8.7	1.7	− 1.1	8.5	97	993.1	–	6.8	2.1	5	6.5	–	–
16	5.4	9.0	2.3	1.1	8.5	95	996.6	0.2	8.0	2.3	5	4.1	–	–
17	4.3	7.2	2.3	2.1	7.2	87	1011.3	–	7.9	4.0	5	0.3	–	–
18	5.3	10.3	1.0	− 0.5	6.7	76	1016.5	1.5	5.0	2.6	5	–	–	–
19	6.2	13.5	− 1.4	− 3.8	5.1	59	1016.6	13.4	0.3	3.5	6	–	–	–
20	7.0	14.2	− 1.6	− 4.6	7.1	71	1012.7	8.4	3.6	3.0	5	0.1	–	–
21	7.6	14.1	3.0	2.2	7.5	74	1013.1	1.2	6.8	3.4	5	0.2	–	–
22	9.4	15.8	2.3	− 0.4	7.6	67	1014.6	5.7	4.3	1.4	2	–	–	–
23	8.6	15.9	0.9	− 2.1	7.3	88	1014.3	0.8	5.6	2.6	6	–	–	–
24	7.8	12.8	0.9	− 1.1	7.7	94	1009.0	1.0	5.8	3.8	10	0.0	–	–
25	7.2	12.0	2.9	1.1	6.4	65	1005.8	11.1	2.9	6.1	10	–	–	–
26	6.3	13.1	− 2.0	− 4.7	5.4	61	1009.5	6.9	4.0	3.1	6	–	–	–
27	7.7	16.3	− 3.2	− 6.0	6.0	61	1012.4	11.9	2.5	1.8	4	–	–	–
28	9.4	15.1	4.4	0.9	7.8	89	1010.8	7.9	4.8	2.4	4	–	–	–
29	12.1	20.6	1.4	− 2.1	8.3	62	1007.9	13.4	1.3	3.1	6	–	–	–
30	16.0	23.2	8.4	3.3	8.7	52	1006.8	12.9	1.6	5.1	8	0.7	–	–

Tablica II

BIAŁYSTOK

Kwiecień 1975

DNI	TEMPERATURA POWIETRZA				PREŻNOŚĆ PARY WODNEJ	WILGOTNOŚĆ WZGLĘDNA	CIŚNIENIE ATMOSFERYCZNE	USŁONECZNIENIE	ZACHMURZENIE	WIATR		OPAD	ŚNIEG	
	T	Max	Min	T_g	e	U	P	S	N	v	v_{max}	R_d	s_k	s_g
1	2.3	5.8	0.5	− 3.2	5.7	79	990.3	3.5	5.5	4.1	6	0.0	–	–
2	4.3	9.0	− 0.5	− 3.8	6.0	73	990.6	5.9	4.0	4.9	7	–	–	–
3	5.8	10.8	1.4	− 1.8	7.4	81	989.1	1.8	4.9	3.1	4	–	–	–
4	7.4	13.3	3.1	2.1	7.3	73	991.2	6.9	7.0	2.8	5	0.1	–	–
5	9.7	16.4	1.9	− 0.6	8.8	74	998.5	0.6	4.8	5.1	9	–	–	–
6	11.6	18.4	4.4	0.0	10.9	80	993.9	1.5	5.6	3.5	6	0.3	–	–
7	9.7	15.5	4.9	4.5	9.4	79	990.1	1.6	1.6	5.1	9	4.8	–	–
8	6.2	10.8	3.9	3.9	8.0	85	988.7	4.0	6.3	2.0	4	–	–	–
9	7.1	12.9	− 2.1	− 4.5	7.3	75	990.7	6.3	3.4	4.1	8	1.8	–	–
10	7.6	11.4	1.9	− 0.9	8.3	81	992.5	1.8	7.9	4.6	7	4.0	–	–
11	6.1	9.8	3.6	3.2	9.0	95	981.3	–	8.0	5.3	9	13.6	–	–
12	3.1	5.6	1.4	0.6	6.0	79	984.6	5.3	5.3	8.1	11	0.8	–	–
13	1.6	5.4	− 1.1	− 3.2	6.0	87	979.6	3.8	6.5	7.1	11	2.5	–	–
14	2.4	7.2	− 0.2	− 1.2	5.1	72	986.4	8.4	5.1	7.3	10	0.0	1	–
15	3.0	7.7	− 2.0	− 4.8	5.6	75	986.4	4.5	6.5	3.4	5	0.9	–	–
16	4.1	6.3	3.2	2.8	7.7	94	988.5	–	8.0	2.5	5	8.7	–	–
17	4.6	7.0	2.2	1.1	7.0	83	998.6	0.4	7.6	2.8	4	0.9	–	–
18	5.6	7.7	3.8	3.1	7.3	81	1002.8	–	7.9	3.0	5	0.0	–	–
19	3.8	6.9	2.0	0.5	7.0	88	1001.6	0.5	7.6	3.8	5	5.8	–	–
20	6.0	8.0	3.2	2.5	9.0	96	997.4	–	8.0	3.3	4	14.6	–	–
21	7.3	8.5	6.5	5.1	9.9	97	998.7	–	8.0	3.4	5	0.1	–	–
22	6.4	8.4	4.6	4.4	9.3	97	1003.3	–	8.0	1.5	3	0.0	–	–
23	7.9	9.9	6.3	5.9	10.1	94	1002.5	–	8.0	1.8	3	0.1	–	–
24	8.4	14.4	5.7	5.4	9.6	85	994.3	3.9	7.3	4.9	8	1.7	–	–
25	5.1	9.2	3.2	0.9	7.4	84	990.6	4.6	6.5	5.4	8	2.4	–	–
26	5.9	9.2	4.0	3.0	6.7	73	995.6	2.6	6.5	4.8	7	0.0	–	–
27	5.7	12.0	− 0.1	− 3.2	6.5	74	1001.7	10.4	2.6	2.9	5	–	–	–
28	7.3	15.3	− 0.9	− 4.2	7.8	75	1000.4	9.7	2.8	2.6	5	–	–	–
29	8.4	16.4	− 1.0	− 3.7	6.7	65	1001.3	13.0	1.8	1.8	3	–	–	–
30	11.9	19.6	3.9	− 2.4	7.9	62	1002.5	11.4	2.0	3.6	7	–	–	–

BYDGOSZCZ

DNI	TEMPERATURA POWIETRZA				PREŻNOŚĆ PARY WODNEJ	WILGOTNOŚĆ WZGLĘDNA	CIŚNIENIE ATMOSFERYCZNE	USŁONECZNIENIE	ZACHMURZENIE	WIATR		OPAD	ŚNIEG	
	T	Max	Min	T_g	e	U	P	S	N	v	v_{max}	R_d	s_k	s_g
1	2.3	6.9	− 1.7	− 3.9	5.5	79	1002.4	5.0	5.5	3.1	6	0.0	–	–
2	3.7	8.1	1.8	0.5	6.1	77	997.3	–	7.5	6.0	9	0.5	–	–
3	5.1	8.3	2.0	1.0	7.0	82	997.7	–	7.5	1.5	4	0.0	–	–
4	7.7	14.5	3.4	2.0	8.1	79	1000.1	7.5	5.2	1.3	3	–	–	–
5	10.7	19.5	2.7	1.0	8.4	70	1002.2	5.7	4.9	4.5	9	1.8	–	–
6	6.0	14.4	3.2	2.4	8.7	92	1002.1	–	8.0	3.3	5	0.9	–	–
7	8.9	9.8	3.4	2.7	6.4	74	996.0	1.6	5.9	5.6	10	–	–	–
8	6.9	11.7	0.1	− 3.6	6.4	77	995.9	7.4	2.8	5.0	9	1.6	–	–
9	4.3	9.4	0.5	− 2.9	5.1	65	999.0	5.4	4.1	4.5	7	–	–	–
10	2.4	8.2	− 3.7	− 5.6	5.8	79	1002.7	–	6.0	1.9	5	5.7	–	–
11	3.6	7.0	1.5	0.2	5.9	76	1002.3	6.7	4.9	7.3	10	0.0	–	–
12	3.6	8.7	− 1.2	− 2.2	5.5	71	1001.6	5.3	5.6	5.0	9	0.4	–	–
13	3.8	7.0	2.7	0.8	5.6	70	995.6	6.1	5.8	10.4	14	0.4	–	–
14	4.3	10.0	− 0.5	− 2.0	5.2	70	1001.6	7.0	4.4	4.8	7	0.1	–	–
15	3.7	5.7	1.0	− 1.4	7.6	95	994.0	–	7.6	1.8	4	7.1	–	–
16	4.5	6.7	3.0	2.9	7.8	93	996.6	–	8.0	1.5	2	1.6	–	–
17	4.7	7.3	3.2	2.7	6.9	81	1011.2	0.2	7.6	2.3	4	0.2	–	–
18	5.7	10.2	2.6	0.6	6.3	71	1016.4	7.6	4.5	2.9	5	–	–	–
19	6.4	12.7	− 0.4	− 3.0	5.2	57	1016.5	13.0	1.5	3.5	6	–	–	–
20	6.6	12.0	1.9	− 0.1	7.5	77	1012.4	1.4	6.4	2.6	6	0.0	–	–
21	8.3	10.6	1.4	− 2.0	8.0	83	1012.7	–	7.0	2.4	5	9.1	–	–
22	9.9	15.6	5.4	4.9	8.2	69	1014.9	6.8	4.6	2.0	3	–	–	–
23	8.2	14.1	3.9	2.0	8.3	78	1014.3	1.3	5.5	1.6	4	–	–	–
24	6.8	12.5	0.7	− 1.4	7.3	76	1008.4	0.9	5.1	3.6	9	–	–	–
25	6.9	11.2	1.9	0.3	6.3	65	1004.8	9.0	4.1	5.1	9	0.0	–	–
26	7.8	13.2	2.4	1.6	5.9	60	1006.0	8.8	4.8	3.0	5	–	–	–
27	7.7	15.1	− 2.5	− 4.6	6.0	62	1012.5	11.6	4.5	1.8	4	–	–	–
28	9.2	15.3	1.9	− 0.2	7.5	68	1010.9	7.1	4.6	0.9	2	–	–	–
29	11.5	19.3	1.3	− 1.9	7.9	60	1009.0	11.4	1.1	2.3	6	–	–	–
30	15.3	22.0	6.8	2.4	8.5	53	1008.1	13.6	1.4	4.9	8	–	–	–

MŁAWA

DNI	TEMPERATURA POWIETRZA				PREŻNOŚĆ PARY WODNEJ	WILGOTNOŚĆ WZGLĘDNA	CIŚNIENIE ATMOSFERYCZNE	USŁONECZNIENIE	ZACHMURZENIE	WIATR		OPAD	ŚNIEG	
	T	Max	Min	T_g	e	U	P	S	N	v	v_{max}	R_d	s_k	s_g
1	2.2	6.1	− 0.5	− 0.8	5.8	82	992.4	6.7	4.5	5.3	7	–	1	–
2	4.2	8.0	0.5	− 0.4	6.5	80	988.8	2.1	7.0	6.9	10	–	–	–
3	5.8	9.8	1.7	0.8	7.6	81	988.7	0.6	7.5	2.1	4	0.0	–	–
4	7.2	12.6	2.9	2.1	8.3	83	991.7	3.0	6.0	3.1	5	0.0	–	–
5	10.6	17.9	3.3	2.7	9.3	75	995.8	4.3	3.6	5.8	10	–	–	–
6	9.4	13.6	6.6	5.0	11.0	93	993.0	0.2	7.4	2.8	5	4.4	–	–
7	6.8	12.7	3.3	3.4	8.0	79	995.6	2.8	6.4	7.8	14	–	–	–
8	6.1	11.4	1.1	− 0.6	7.3	79	988.1	6.9	5.8	4.9	9	–	–	–
9	5.0	8.8	0.3	− 0.9	6.6	74	990.7	5.9	4.4	6.0	13	0.0	–	–
10	3.5	9.6	− 1.2	− 2.7	7.0	88	992.5	–	8.3	4.5	9	14.5	–	–
11	3.4	4.8	2.1	1.9	6.8	88	987.5	–	7.5	11.1	14	0.0	–	–
12	2.6	6.4	0.5	0.0	5.8	79	989.7	5.7	5.4	7.3	9	1.2	–	–
13	2.1	5.4	− 0.8	− 3.0	6.3	89	982.9	2.3	7.3	10.1	16	1.8	–	–
14	3.4	9.0	− 1.0	− 1.7	5.7	76	991.2	9.1	4.0	6.9	10	–	–	–
15	2.2	5.5	− 2.9	− 5.0	6.1	84	985.4	0.0	6.4	3.5	6	1.8	–	–
16	4.2	6.3	2.7	3.0	7.6	93	986.9	–	8.0	2.5	4	0.4	–	–
17	4.9	7.1	2.7	2.0	7.0	82	1000.6	1.6	7.1	3.3	5	–	–	–
18	5.6	9.5	2.9	2.1	6.8	76	1005.2	3.7	7.0	4.4	8	–	–	–
19	6.8	12.0	1.5	0.4	6.1	63	1004.9	12.6	3.5	7.4	10	0.0	–	–
20	9.6	9.4	3.1	3.4	8.1	89	1000.8	–	8.0	5.0	6	–	–	–
21	4.9	6.8	3.5	3.0	8.1	93	1001.5	–	8.0	5.4	7	0.0	–	–
22	6.0	8.1	3.9	4.0	8.8	95	1004.8	–	8.0	3.0	4	0.2	–	–
23	7.4	9.5	5.3	5.6	9.2	90	1004.1	–	7.9	3.0	5	–	–	–
24	6.8	11.3	1.0	− 1.1	7.9	80	996.9	4.4	5.1	6.0	10	1.4	–	–
25	5.4	10.1	0.7	− 0.7	6.8	78	993.1	9.4	5.0	8.1	13	0.2	–	–
26	6.5	11.6	2.2	1.1	6.3	66	998.1	5.3	5.3	5.8	8	0.0	–	–
27	6.8	14.2	− 0.9	− 4.1	6.0	64	1002.9	13.8	1.5	3.0	5	–	–	–
28	7.6	14.0	1.3	− 1.4	7.6	73	1001.4	4.1	3.9	1.4	3	–	–	–
29	10.6	17.4	1.8	0.5	7.9	62	1000.8	13.2	1.1	3.9	7	–	–	–
30	13.4	20.1	5.1	3.7	8.8	59	1001.0	13.8	0.6	5.8	9	–	–	–

OSTROŁĘKA

DNI	TEMPERATURA POWIETRZA				PREŻNOŚĆ PARY WODNEJ	WILGOTNOŚĆ WZGLĘDNA	CIŚNIENIE ATMOSFERYCZNE	USŁONECZNIENIE	ZACHMURZENIE	WIATR		OPAD	ŚNIEG	
	T	Max	Min	T_g	e	U	P	S	N	v	v_{max}	R_d	s_k	s_g
1	2.9	6.2	0.7	0.1	5.7	78	998.5	6.9	6.0	4.3	5	0.0	–	–
2	4.9	8.8	1.1	− 0.6	5.6	65	996.4	5.0	5.3	4.8	9	–	–	–
3	6.3	10.4	2.4	− 1.0	7.5	79	995.7	0.9	7.1	1.8	3	–	–	–
4	8.0	14.0	3.2	0.7	7.7	76	998.5	5.1	6.0	1.5	3	3.5	–	–
5	10.6	17.8	3.8	0.7	9.0	72	1003.6	4.3	4.1	2.6	4	0.0	–	–
6	10.6	15.4	5.6	2.2	10.5	82	999.8	0.9	5.8	1.3	2	0.9	–	–
7	8.9	16.2	4.8	3.6	7.9	69	996.7	2.0	7.1	6.4	12	0.2	–	–
8	7.0	12.4	3.7	3.4	7.4	76	995.2	4.2	5.3	2.0	4	–	–	–
9	6.3	10.7	0.8	− 2.2	6.1	66	997.7	5.8	4.4	2.8	7	–	–	–
10	5.1	10.1	0.2	− 2.4	7.5	86	999.2	1.0	6.0	1.9	5	7.3	–	–
11	4.1	6.1	3.0	2.5	7.5	91	991.5	–	8.0	7.0	8	6.8	–	–
12	3.5	7.0	1.6	0.6	5.4	70	994.9	6.8	5.4	5.9	9	1.5	–	–
13	2.5	6.6	0.0	− 2.7	6.0	82	988.3	4.0	6.1	7.1	12	0.2	–	–
14	3.5	9.7	0.0	− 1.5	5.2	68	995.7	9.9	2.6	5.5	8	–	–	–
15	3.0	9.5	− 3.6	− 6.3	5.7	76	993.0	3.7	5.8	1.3	2	2.2	–	–
16	4.7	6.1	3.4	3.5	7.6	90	993.3	–	8.0	1.8	3	0.2	–	–
17	5.3	8.5	1.7	− 1.1	6.7	77	1006.8	1.8	7.1	2.1	4	–	–	–
18	6.2	9.8	4.1	3.6	7.1	96	1011.2	0.5	7.6	2.9	5	–	–	–
19	5.4	10.5	1.2	− 0.7	6.8	76	1010.5	6.9	4.5	6.9	8	0.9	–	–
20	5.3	6.8	3.5	3.3	8.3	94	1006.4	–	8.0	3.8	5	3.6	–	–
21	5.8	7.0	5.3	5.3	8.9	96	1007.3	–	8.0	2.1	3	5.9	–	–
22	6.1	7.9	4.6	4.5	9.0	96	1011.0	–	8.0	1.4	3	0.2	–	–
23	7.9	9.9	5.7	5.7	9.7	91	1010.3	–	7.9	1.6	3	–	–	–
24	8.6	13.6	6.0	4.6	8.8	75	1002.6	5.7	5.4	3.9	7	0.0	–	–
25	6.6	10.7	2.5	1.7	7.2	78	998.8	5.0	6.4	3.4	6	1.3	–	–
26	7.2	11.2	3.8	2.2	6.6	66	1003.8	8.0	4.5	3.8	7	–	–	–
27	7.5	15.0	− 1.1	− 3.8	6.2	64	1009.4	11.9	2.0	1.1	2	–	–	–
28	8.4	14.2	2.4	− 1.2	8.0	72	1007.6	7.3	3.0	1.4	2	–	–	–
29	10.9	18.6	0.2	− 1.9	7.2	59	1005.1	13.1	0.9	1.3	4	–	–	–
30	13.9	21.9	5.7	1.7	8.6	56	1003.4	12.6	1.1	3.0	7	–	–	–

Tablica II

TORUŃ

DNI	TEMPERATURA POWIETRZA T	Max	Min	T_0	PREŻNOŚĆ PARY WODNEJ e	WILGOTNOŚĆ WZGLĘDNA U	CIŚNIENIE ATMOSFERYCZNE P	USŁONECZNIENIE S	ZACHMURZENIE N	WIATR v	v_{max}	OPAD R_d	ŚNIEG s_k	s_g
1	2.7	7.4	− 1.2	− 4.1	5.7	76	1002.6	7.3	4.9	3.1	6	−	−	−
2	4.2	7.3	1.9	0.1	6.1	75	998.0	0.5	6.9	4.5	10	0.8	−	−
3	5.8	10.0	2.3	0.4	7.1	79	997.8	2.5	7.4	1.1	2	0.0	−	−
4	8.6	14.7	3.8	3.4	8.0	74	1000.7	7.7	5.3	2.5	4	−	−	−
5	11.4	19.5	3.3	0.4	8.3	66	1003.0	4.9	4.3	5.0	10	1.8	−	−
6	7.0	16.3	3.9	4.0	9.7	95	1002.2	−	7.6	2.9	5	1.2	−	−
7	5.2	11.8	3.5	2.8	6.7	75	999.7	3.6	5.4	4.6	9	−	−	−
8	5.8	13.3	− 1.0	− 4.4	6.3	72	996.8	6.9	3.1	3.6	9	−	−	−
9	4.7	10.1	− 0.7	− 3.6	5.1	62	993.6	4.0	4.4	3.6	8	−	−	−
10	2.5	8.0	− 3.6	− 6.7	5.9	80	1002.7	−	6.9	3.4	7	2.8	−	−
11	4.0	7.9	2.1	1.2	5.9	74	1001.1	5.3	6.0	6.1	8	−	−	−
12	3.7	8.2	− 0.4	− 2.0	5.5	70	1001.5	5.9	6.0	4.8	7	0.6	−	−
13	3.9	7.2	1.9	− 0.6	5.7	71	994.9	4.7	7.0	8.0	15	0.3	−	−
14	4.5	10.2	− 0.2	− 0.6	5.2	65	1001.3	8.2	3.4	3.5	5	−	−	−
15	3.3	6.5	− 2.0	− 1.6	7.3	93	994.4	−	7.8	3.1	7	4.1	−	−
16	4.1	6.4	2.8	1.6	7.7	94	996.8	−	7.9	1.5	2	0.4	−	−
17	4.5	7.1	3.2	2.3	7.0	84	1010.0	−	7.6	2.1	4	0.4	−	−
18	5.6	10.0	2.1	1.4	6.4	73	1016.4	6.6	5.4	2.9	5	−	−	−
19	6.8	12.7	2.3	0.1	5.7	62	1016.2	13.1	1.8	3.4	6	−	−	−
20	6.6	11.5	2.6	1.0	7.7	79	1011.9	0.8	7.0	2.4	4	−	−	−
21	6.2	8.8	3.1	0.7	8.4	88	1012.5	−	7.3	2.1	5	2.3	−	−
22	8.1	13.3	4.9	4.6	8.9	83	1014.9	4.0	5.5	1.1	2	0.2	−	−
23	7.1	12.9	2.7	2.0	8.4	85	1014.3	2.8	5.9	1.4	2	−	−	−
24	6.4	11.8	0.1	− 2.2	7.2	76	1007.9	3.4	4.1	3.1	6	−	−	−
25	6.6	12.1	1.6	− 0.2	6.4	68	1004.4	8.2	3.8	3.9	8	0.4	−	−
26	7.5	12.8	2.8	1.8	6.4	65	1008.9	5.8	5.5	2.8	5	0.0	−	−
27	7.9	16.2	− 2.8	− 6.3	5.7	58	1012.6	12.5	1.8	1.1	3	−	−	−
28	8.7	16.1	1.7	− 1.1	7.4	68	1010.8	5.8	4.3	1.3	3	−	−	−
29	11.1	19.2	0.2	− 2.6	7.8	63	1009.5	11.7	0.8	2.0	4	−	−	−
30	15.4	22.1	7.5	4.8	8.8	54	1006.9	12.9	1.4	4.8	7	−	−	−

GORZÓW WIELKOPOLSKI

Kwiecień 1975

DNI	TEMPERATURA POWIETRZA T	Max	Min	T_0	PREŻNOŚĆ PARY WODNEJ e	WILGOTNOŚĆ WZGLĘDNA U	CIŚNIENIE ATMOSFERYCZNE P	USŁONECZNIENIE S	ZACHMURZENIE N	WIATR v	v_{max}	OPAD R_d	ŚNIEG s_k	s_g
1	3.8	8.7	− 2.5	− 4.1	5.3	70	1002.7	5.2	2.9	4.6	7	0.1	−	−
2	2.9	5.6	1.0	0.8	6.5	86	996.8	−	8.0	6.8	6	2.4	−	−
3	4.1	6.5	2.3	2.3	7.4	92	996.2	−	7.5	3.5	5	0.3	−	−
4	7.6	14.4	3.2	2.6	8.0	78	998.7	5.6	7.1	4.5	6	0.6	−	−
5	7.8	15.9	4.2	4.1	8.6	83	1000.7	1.9	6.8	5.1	10	9.5	−	−
6	4.1	6.4	0.7	− 2.0	7.3	89	1001.9	−	7.8	4.1	7	2.0	−	−
7	4.3	9.3	1.6	1.8	6.3	77	999.1	6.1	5.5	7.1	11	0.0	−	−
8	4.6	8.5	1.1	− 1.0	6.3	74	994.4	4.5	5.1	5.1	8	2.5	−	−
9	4.0	9.2	0.5	− 0.1	5.9	74	996.5	7.9	4.9	6.5	11	−	−	−
10	3.4	7.6	− 0.6	− 2.5	6.1	80	1003.1	0.8	5.4	2.5	4	0.2	−	−
11	2.9	6.6	− 0.2	− 1.0	5.5	75	1005.4	9.3	3.0	5.0	6	0.6	−	−
12	4.1	8.9	− 0.2	− 1.4	6.3	77	1003.3	6.2	3.9	4.9	7	1.3	−	−
13	4.5	7.5	1.9	1.0	5.3	64	1000.6	5.4	5.6	13.1	17	9.0	−	−
14	2.9	5.5	− 1.1	− 2.9	6.7	89	1002.5	−	6.5	3.4	7	3.9	−	−
15	8.3	13.3	4.0	4.0	9.3	86	991.6	1.9	7.6	2.5	7	4.1	−	−
16	8.2	12.4	5.6	5.6	9.6	89	996.1	0.9	7.9	3.9	7	4.7	−	−
17	4.7	9.4	3.6	3.6	7.9	92	1011.0	−	8.0	3.6	5	0.0	−	−
18	3.8	9.8	1.4	0.6	7.0	77	1016.3	9.2	4.5	3.4	5	−	−	−
19	7.4	13.5	− 0.4	− 1.4	5.9	61	1016.5	13.4	0.5	3.0	8	−	−	−
20	7.7	15.0	− 0.1	− 1.5	6.9	66	1013.1	12.0	2.1	3.0	5	−	−	−
21	9.2	14.7	5.0	5.0	7.3	64	1007.5	9.6	4.3	3.4	5	−	−	−
22	10.1	17.2	1.7	1.0	7.1	60	1014.8	13.3	0.5	2.3	4	−	−	−
23	10.6	14.9	6.0	4.0	8.1	64	1014.7	6.9	7.1	2.3	4	−	−	−
24	9.0	12.9	5.7	5.6	8.1	71	1010.8	1.2	6.1	5.9	8	−	−	−
25	7.7	11.9	4.7	3.9	6.5	63	1007.2	7.9	3.5	7.1	9	0.0	−	−
26	7.6	12.7	3.0	2.5	5.8	58	1010.3	5.9	4.3	4.8	6	−	−	−
27	9.0	16.1	− 0.1	− 2.4	6.9	62	1012.5	11.4	3.8	7.4	5	−	−	−
28	13.7	14.4	7.3	6.1	9.2	73	1010.9	4.7	6.0	1.9	8	−	−	−
29	14.1	22.0	5.3	3.6	6.9	60	1008.5	12.6	1.0	4.3	6	−	−	−
30	15.4	24.0	8.7	6.8	8.5	54	1006.0	11.9	2.1	5.8	10	0.7	−	−

PŁOCK-RADZIWIŚ

DNI	TEMPERATURA POWIETRZA T	Max	Min	T_0	PREŻNOŚĆ PARY WODNEJ e	WILGOTNOŚĆ WZGLĘDNA U	CIŚNIENIE ATMOSFERYCZNE P	USŁONECZNIENIE S	ZACHMURZENIE N	WIATR v	v_{max}	OPAD R_d	ŚNIEG s_k	s_g
1	3.0	7.0	0.3	− 0.7	6.1	82	1003.6	.	5.8	3.4	5	−	−	−
2	5.1	9.5	0.8	− 0.7	6.3	74	999.8	.	4.9	4.0	7	−	−	−
3	7.2	12.0	2.6	0.8	7.8	78	998.7	.	6.0	0.8	2	−	−	−
4	7.9	13.5	1.3	− 1.9	8.2	80	1001.5	.	4.5	2.0	3	−	−	−
5	11.8	19.5	5.8	3.7	9.6	72	1004.9	.	5.1	5.3	8	0.3	−	−
6	9.9	14.5	6.6	6.4	11.5	94	1002.4	.	7.9	1.9	3	4.0	−	−
7	7.3	13.3	4.4	4.2	7.5	76	1000.6	.	6.5	3.8	8	−	−	−
8	7.7	12.9	2.3	− 0.5	7.5	76	998.5	.	4.8	2.6	6	0.0	−	−
9	4.0	10.1	1.5	− 1.7	7.1	78	1001.2	.	4.4	2.9	6	−	−	−
10	4.7	8.1	0.1	− 3.2	7.8	91	1002.1	.	7.4	2.4	4	11.5	−	−
11	4.4	7.2	2.5	2.2	7.0	85	999.1	.	7.8	8.1	10	0.5	−	−
12	3.8	7.4	0.9	− 0.1	6.3	79	1001.7	.	4.9	5.6	8	1.3	−	−
13	4.2	7.2	2.2	0.0	6.8	82	995.7	.	7.4	7.1	9	1.6	−	−
14	4.9	9.8	0.3	− 1.1	6.5	77	1001.7	.	4.6	4.6	7	−	−	−
15	3.8	6.9	− 1.1	− 3.4	7.6	96	995.3	.	7.0	2.4	5	3.1	−	−
16	6.0	7.3	4.7	4.7	8.8	94	997.1	.	8.0	1.5	2	0.1	−	−
17	6.2	8.3	4.4	2.7	7.9	84	1010.9	.	7.4	1.9	5	0.0	−	−
18	6.2	10.9	1.2	− 0.9	7.6	81	1015.8	.	5.3	2.3	5	−	−	−
19	8.7	13.8	4.1	2.3	7.0	85	1015.0	.	3.4	3.2	8	−	−	−
20	6.9	10.0	4.2	3.1	9.3	93	1011.6	.	7.5	4.0	6	−	−	−
21	6.5	8.5	5.3	5.1	9.2	96	1012.5	.	8.0	3.0	5	0.2	−	−
22	7.5	9.7	5.3	4.5	9.1	93	1015.3	.	7.9	1.5	3	−	−	−
23	9.1	11.0	7.2	6.3	10.2	89	1014.3	.	7.6	1.9	3	−	−	−
24	8.5	13.2	3.3	1.0	9.7	87	1008.3	.	5.3	4.1	7	0.0	−	−
25	6.8	11.2	3.7	1.6	8.6	89	1004.5	.	3.5	4.5	8	1.0	−	−
26	8.1	12.3	2.8	1.0	7.9	75	1009.0	.	5.0	2.6	4	0.2	−	−
27	8.7	14.8	0.2	− 3.3	7.1	67	1013.4	.	1.9	1.6	3	−	−	−
28	8.4	13.9	2.4	− 1.6	8.4	76	1011.8	.	4.1	1.1	2	−	−	−
29	11.3	18.4	1.4	− 1.2	9.1	71	1010.5	.	0.6	1.6	3	−	−	−
30	14.2	21.4	5.1	0.2	9.6	63	1010.2	.	0.9	3.0	7	−	−	−

POZNAŃ-ŁAWICA

DNI	TEMPERATURA POWIETRZA T	Max	Min	T_0	PREŻNOŚĆ PARY WODNEJ e	WILGOTNOŚĆ WZGLĘDNA U	CIŚNIENIE ATMOSFERYCZNE P	USŁONECZNIENIE S	ZACHMURZENIE N	WIATR v	v_{max}	OPAD R_d	ŚNIEG s_k	s_g
1	2.9	7.4	− 0.7	− 0.9	5.9	80	1001.3	6.1	5.3	3.8	5	0.8	−	−
2	4.0	7.9	0.8	− 0.8	6.1	75	996.1	0.2	7.5	5.4	8	0.5	−	−
3	5.3	8.9	2.9	2.0	7.1	80	996.8	0.7	7.1	2.1	4	−	−	−
4	6.7	14.4	1.6	1.5	7.6	70	996.9	8.2	3.5	2.8	5	−	−	−
5	10.4	18.6	4.7	1.4	6.3	69	999.2	3.9	5.9	5.1	8	2.2	−	−
6	5.7	8.6	2.4	2.7	8.7	93	996.9	−	7.9	4.1	6	1.1	−	−
7	4.9	11.2	2.8	1.4	6.1	71	998.1	2.9	5.6	5.5	8	−	−	−
8	5.6	11.2	0.6	− 1.8	6.1	70	993.9	5.8	3.9	4.4	8	0.1	−	−
9	5.2	9.9	2.0	− 0.6	5.0	59	997.4	8.3	4.3	5.0	10	−	−	−
10	2.8	7.0	− 1.4	− 5.1	6.3	84	1000.4	−	6.9	4.0	8	4.6	−	−
11	3.9	8.6	0.0	− 0.8	5.4	69	1001.7	9.8	3.3	7.8	10	−	−	−
12	4.1	8.6	− 1.5	− 3.2	6.5	70	1001.0	6.4	5.3	5.3	8	0.9	−	−
13	4.6	7.9	1.4	− 0.2	5.3	64	997.2	3.7	5.4	11.9	16	0.0	−	−
14	3.5	6.9	− 0.8	− 2.6	6.5	83	1001.6	3.6	5.0	3.9	7	4.5	−	−
15	7.2	12.5	3.2	0.9	9.3	91	996.4	0.4	6.4	2.8	5	3.8	−	−
16	6.9	11.1	4.4	0.5	9.3	94	994.0	1.5	7.5	2.4	3	10.8	−	−
17	4.9	7.8	4.4	4.4	8.0	92	1008.6	−	8.0	2.6	4	1.3	−	−
18	5.1	9.5	0.1	1.2	6.6	78	1014.3	5.2	4.4	2.4	6	−	−	−
19	6.5	13.3	− 1.6	− 3.5	5.6	60	1014.1	12.7	0.9	3.5	5	−	−	−
20	6.5	14.2	− 2.8	− 4.5	7.1	72	1010.7	13.0	1.8	2.6	9	0.4	−	−
21	7.9	13.5	4.2	2.6	8.1	78	1011.2	5.1	5.9	3.5	6	0.9	−	−
22	8.7	15.9	2.5	0.0	7.3	67	1012.8	4.3	3.8	2.6	5	−	−	−
23	9.9	15.4	2.6	− 0.5	8.0	68	1012.2	7.3	5.8	3.4	6	−	−	−
24	8.3	13.2	3.8	1.2	7.7	72	1007.5	0.9	5.6	6.5	9	0.0	−	−
25	7.0	11.9	3.8	2.7	6.5	86	1004.3	9.4	4.0	7.0	8	0.2	−	−
26	6.6	12.6	0.4	− 2.0	5.9	64	1007.7	8.0	3.4	4.1	7	−	−	−
27	8.3	15.3	− 0.9	− 3.3	6.2	60	1010.7	11.6	3.0	1.9	6	0.0	−	−
28	8.4	14.1	2.4	− 0.1	8.9	81	1009.3	1.7	4.8	1.6	3	0.0	−	−
29	13.4	20.1	4.3	0.7	9.2	64	1008.1	12.1	1.0	4.0	7	−	−	−
30	15.4	23.4	9.7	7.5	8.8	90	1004.5	12.4	2.1	5.0	8	−	−	−

SŁUBICE

DNI	TEMPERATURA POWIETRZA T	Max	Min	T_g	PRĘŻNOŚĆ PARY WODNEJ e	WILGOTNOŚĆ WZGLĘDNA U	CIŚNIENIE ATMOSFERYCZNE P	USŁONECZNIENIE S	ZACHMURZENIE N	WIATR v	v_{max}	OPAD R_d	ŚNIEG s_h	s_g
1	3.5	9.3	-3.3	-6.3	5.2	69	1009.7	.	3.3	2.9	5	0.3	-	-
2	3.5	5.8	1.8	1.4	6.5	85	1003.1	.	7.8	4.0	5	2.3	-	-
3	4.0	7.4	2.9	2.6	7.5	86	1001.3	.	6.0	1.5	2	0.0	-	-
4	7.0	12.7	1.6	-0.5	8.1	82	1004.1	.	7.1	1.8	4	0.1	-	-
5	5.7	12.2	2.8	1.7	8.4	97	1006.9	.	8.0	2.4	5	4.9	-	-
6	4.3	6.7	0.1	-2.5	7.6	91	1006.3	.	7.2	2.9	5	1.9	-	-
7	4.5	9.2	2.2	2.2	6.5	78	1005.3	.	5.3	3.8	5	-	-	-
8	6.4	10.3	1.7	-1.9	6.8	71	999.8	.	5.8	4.0	6	2.6	-	-
9	4.1	8.2	1.3	0.1	6.2	77	1004.5	.	3.9	3.6	6	-	-	-
10	3.4	8.3	-2.3	-4.4	6.3	82	1008.8	.	6.6	1.9	4	-	-	-
11	3.4	8.7	-0.8	-4.7	5.9	77	1012.1	.	3.5	2.9	6	-	-	-
12	4.7	8.8	-2.8	-5.1	7.0	83	1009.7	.	5.3	2.6	5	1.2	-	-
13	5.4	9.0	3.6	2.4	6.1	68	1008.5	.	5.5	10.4	16	-	-	-
14	3.9	6.8	0.1	-3.2	7.4	90	1008.7	.	5.0	1.5	3	10.5	-	-
15	10.2	14.7	5.7	5.6	10.1	83	997.3	.	7.1	2.4	5	0.7	-	-
16	8.8	13.2	5.1	3.1	9.9	86	1001.6	.	7.0	1.6	4	5.3	-	-
17	5.2	8.7	4.7	4.7	8.3	93	1017.2	.	8.0	2.4	3	0.0	-	-
18	6.5	11.0	2.9	2.4	7.1	75	1021.7	.	4.9	2.0	4	-	-	-
19	6.9	14.6	-1.2	-3.2	6.3	67	1021.9	.	0.6	2.0	5	-	-	-
20	8.4	15.6	-2.4	-4.2	6.3	60	1018.6	.	3.3	1.4	3	0.1	-	-
21	9.8	15.7	5.7	4.4	8.2	69	1019.7	.	4.6	2.0	3	-	-	-
22	9.0	17.5	-0.7	-2.0	7.4	69	1020.5	.	0.8	0.6	2	-	-	-
23	9.9	16.3	2.9	1.6	8.7	74	1020.1	.	6.1	0.6	2	-	-	-
24	9.0	13.9	1.6	-0.1	7.9	71	1017.5	.	5.6	4.0	7	-	-	-
25	7.4	12.5	4.4	3.1	7.0	69	1014.6	.	3.8	4.8	8	1.1	-	-
26	8.1	14.1	1.7	-2.8	7.1	64	1016.9	.	5.0	2.5	5	-	-	-
27	8.5	16.5	-1.5	-4.7	7.7	71	1018.6	.	4.0	1.3	4	-	-	-
28	10.1	14.4	5.3	1.4	10.6	86	1016.7	.	5.9	0.9	2	-	-	-
29	15.5	23.3	5.7	2.2	10.5	64	1011.0	.	0.5	2.3	5	-	-	-
30	15.8	26.1	7.7	4.7	9.5	57	1011.2	.	2.6	3.1	5	6.1	-	-

KOZO

DNI	TEMPERATURA POWIETRZA T	Max	Min	T_g	PRĘŻNOŚĆ PARY WODNEJ e	WILGOTNOŚĆ WZGLĘDNA U	CIŚNIENIE ATMOSFERYCZNE P	USŁONECZNIENIE S	ZACHMURZENIE N	WIATR v	v_{max}	OPAD R_d	ŚNIEG s_h	s_g
1	2.5	7.0	0.0	0.0	6.0	83	998.0	5.2	5.8	3.1	4	-	-	-
2	4.6	8.7	0.7	-0.8	5.7	69	993.6	3.9	5.1	4.8	8	-	-	-
3	5.3	10.6	0.7	-1.9	6.8	71	991.8	3.9	6.5	1.8	4	-	-	-
4	7.6	13.2	1.3	0.4	7.9	78	994.6	7.8	1.5	2.5	5	-	-	-
5	12.1	19.3	5.5	2.9	8.5	63	997.4	5.6	4.6	6.4	10	0.2	-	-
6	8.2	15.6	3.9	3.8	10.0	90	994.0	0.5	7.5	3.1	4	1.8	-	-
7	6.5	14.0	3.7	3.3	7.5	75	994.8	2.9	5.8	5.4	10	-	-	-
8	6.3	13.0	0.0	-1.9	6.5	72	992.0	6.6	2.0	3.9	8	0.0	-	-
9	5.9	11.0	1.9	-0.8	5.4	61	994.8	4.0	4.4	4.3	8	-	-	-
10	4.3	7.7	2.3	-1.4	7.1	85	995.5	-	7.5	4.8	8	7.5	-	-
11	3.8	7.2	1.9	1.6	6.2	78	994.7	1.3	5.9	8.0	9	0.4	-	-
12	3.8	8.2	-0.4	-2.0	5.6	72	996.9	7.0	4.5	4.9	7	0.6	-	-
13	4.6	6.8	1.7	1.2	5.8	69	991.5	3.8	7.1	8.5	10	0.1	-	-
14	4.5	9.2	0.2	-1.4	5.9	71	996.6	6.7	7.1	4.4	7	0.0	-	-
15	6.2	10.8	2.2	0.2	9.0	94	988.4	-	7.5	2.4	5	4.4	-	-
16	5.3	9.4	2.9	2.9	8.3	93	990.7	0.1	7.9	2.5	4	2.4	-	-
17	5.2	7.0	3.1	1.6	7.8	88	1004.7	-	7.9	1.5	2	0.5	-	-
18	5.6	9.8	2.0	2.1	6.8	76	1009.4	5.6	5.8	2.5	4	-	-	-
19	7.1	12.6	2.3	0.1	5.9	62	1009.5	11.1	2.6	4.0	6	-	-	-
20	6.0	10.1	0.7	-0.8	7.6	81	1006.1	0.4	6.6	3.3	5	-	-	-
21	5.3	9.3	2.2	2.1	6.4	88	1005.9	1.1	5.6	2.5	5	0.0	-	-
22	8.1	11.4	5.1	0.7	8.5	79	1009.2	0.1	6.0	2.4	4	-	-	-
23	7.9	10.4	5.5	3.5	9.1	85	1005.3	1.8	7.1	2.0	4	-	-	-
24	9.0	12.5	5.4	3.3	8.3	73	1003.1	2.5	5.6	4.1	7	-	-	-
25	7.0	11.1	4.5	2.7	7.0	71	999.2	6.7	6.3	4.8	8	-	-	-
26	7.7	12.0	4.1	1.6	6.3	62	1003.5	4.8	6.0	2.1	4	0.0	-	-
27	9.0	14.6	2.4	-1.8	6.2	57	1007.2	12.9	1.0	1.4	3	-	-	-
28	8.7	14.3	3.0	-0.6	6.3	73	1005.7	3.3	4.6	1.3	3	-	-	-
29	12.0	18.8	3.4	1.2	9.0	67	1003.7	12.1	0.4	2.5	5	-	-	-
30	16.8	22.5	5.7	3.1	8.8	56	1002.8	12.5	0.3	4.5	8	-	-	-

SIEDLCE

DNI	TEMPERATURA POWIETRZA T	Max	Min	T_g	PRĘŻNOŚĆ PARY WODNEJ e	WILGOTNOŚĆ WZGLĘDNA U	CIŚNIENIE ATMOSFERYCZNE P	USŁONECZNIENIE S	ZACHMURZENIE N	WIATR v	v_{max}	OPAD R_d	ŚNIEG s_h	s_g
1	2.5	5.3	1.1	-0.7	5.8	81	992.1	.	6.6	4.1	6	0.0	-	-
2	4.7	9.4	-0.5	-2.6	5.8	70	991.7	.	2.1	5.0	7	-	-	-
3	5.4	10.5	0.7	-0.7	7.3	82	989.0	.	5.6	2.4	5	-	-	-
4	7.6	12.5	3.3	2.0	7.9	77	992.4	.	5.9	2.5	5	0.0	-	-
5	11.0	19.3	4.2	2.5	8.5	67	997.8	.	4.0	3.9	7	0.0	-	-
6	13.2	20.9	7.1	3.8	10.3	69	993.9	.	6.3	3.1	6	0.1	-	-
7	9.1	17.2	5.2	6.7	8.5	74	991.7	.	7.8	5.5	8	2.5	-	-
8	7.5	12.5	4.4	4.2	7.9	78	989.3	.	6.1	2.1	4	-	-	-
9	7.3	11.9	1.4	-2.1	6.7	68	991.7	.	3.5	3.8	8	0.0	-	-
10	7.5	13.6	1.0	-1.4	8.2	80	991.7	.	6.1	2.6	7	4.6	-	-
11	5.2	10.9	3.0	2.6	8.2	91	982.7	.	8.0	6.9	10	8.4	-	-
12	3.0	6.9	1.1	1.2	5.4	72	988.2	.	5.6	8.3	10	1.2	-	-
13	2.5	5.9	0.4	-0.9	5.9	81	983.6	.	6.1	7.6	10	0.8	-	-
14	3.3	5.1	0.1	-0.7	5.0	68	989.1	.	5.3	6.3	9	0.0	-	-
15	4.3	9.5	-3.4	-7.5	6.7	80	986.4	.	5.5	0.6	2	2.7	-	-
16	6.5	8.6	5.4	4.9	9.0	92	985.9	.	7.9	3.1	5	1.5	-	-
17	5.3	8.6	7.8	2.8	6.9	77	999.1	.	7.3	3.4	5	0.0	-	-
18	5.4	8.1	2.7	2.2	7.4	83	1003.1	.	7.6	3.5	5	0.0	-	-
19	5.1	7.6	2.8	1.9	7.1	81	1002.3	.	5.6	4.6	6	0.9	-	-
20	4.9	6.1	3.0	3.0	8.3	97	998.6	.	6.0	4.8	6	7.6	-	-
21	5.8	6.8	5.2	5.0	8.8	96	1000.1	.	8.0	5.0	6	0.9	-	-
22	6.7	8.4	4.7	4.8	8.8	50	1004.2	.	8.0	1.5	3	0.0	-	-
23	8.4	10.6	6.7	6.8	9.9	90	1003.1	.	8.0	2.1	4	0.2	-	-
24	9.2	14.7	7.2	7.3	8.5	75	996.4	.	6.5	4.8	6	0.0	-	-
25	5.6	10.0	2.1	0.4	7.1	79	992.7	.	5.4	3.6	7	0.6	-	-
26	6.7	10.6	2.7	0.9	6.7	70	997.1	.	6.5	4.6	7	0.0	-	-
27	6.4	12.4	-1.1	-4.0	6.0	65	1002.9	.	1.9	1.6	3	-	-	-
28	9.5	16.3	1.8	-2.1	7.5	65	1001.3	.	3.3	1.9	4	-	-	-
29	11.6	17.7	3.0	0.5	7.6	59	1001.3	.	2.6	1.4	4	-	-	-
30	12.8	20.2	3.2	0.0	8.7	61	1001.9	.	1.3	2.5	5	-	-	-

WARSZAWA - OKĘCIE

DNI	TEMPERATURA POWIETRZA T	Max	Min	T_g	PRĘŻNOŚĆ PARY WODNEJ e	WILGOTNOŚĆ WZGLĘDNA U	CIŚNIENIE ATMOSFERYCZNE P	USŁONECZNIENIE S	ZACHMURZENIE N	WIATR v	v_{max}	OPAD R_d	ŚNIEG s_h	s_g
1	2.6	6.5	0.9	0.4	5.8	80	998.4	.	4.9	5.1	6	0.0	-	-
2	5.4	10.3	0.7	-0.6	5.6	65	996.1	.	4.5	5.1	6	-	-	-
3	6.4	10.0	1.3	-1.1	7.7	80	993.7	.	7.1	2.9	5	0.0	-	-
4	8.0	12.6	3.4	1.4	8.2	78	997.2	.	4.9	2.6	5	0.0	-	-
5	11.5	19.1	2.9	-0.2	8.2	64	1001.7	.	4.0	5.3	9	1.4	-	-
6	12.2	18.0	5.5	2.4	10.4	74	997.9	.	6.3	3.8	6	0.1	-	-
7	7.6	14.6	3.4	3.4	7.8	74	996.5	.	7.3	5.0	10	4.5	-	-
8	7.3	13.2	3.5	3.3	7.4	75	994.3	.	4.9	2.4	3	-	-	-
9	5.6	11.4	1.5	-2.3	6.5	67	996.9	.	3.8	3.4	7	0.0	-	-
10	5.6	9.2	0.9	-2.6	8.5	92	997.0	.	7.0	3.9	7	18.4	-	-
11	4.4	8.2	3.9	3.5	7.0	84	990.7	.	7.6	9.8	11	10.1	-	-
12	3.1	7.6	0.6	0.4	5.5	71	995.6	.	5.1	7.8	10	0.6	-	-
13	3.6	6.7	1.3	-0.7	6.0	77	990.2	.	6.8	10.4	15	0.3	-	-
14	4.7	9.6	0.6	-0.1	5.4	65	956.0	.	4.4	7.5	9	-	-	-
15	4.5	7.7	-3.1	-5.7	7.6	68	991.1	.	5.9	3.4	5	2.6	-	-
16	6.4	9.2	5.4	5.4	8.7	91	991.6	.	8.0	3.5	5	1.5	-	-
17	6.1	8.9	3.4	2.6	6.9	73	1005.3	.	6.0	3.9	5	-	-	-
18	6.0	9.8	0.7	-1.6	7.0	81	1009.9	.	5.5	4.1	5	-	-	-
19	7.2	11.9	3.2	2.1	6.8	68	1008.8	.	5.0	6.5	8	-	-	-
20	6.3	10.1	3.9	4.2	8.2	86	1005.4	.	7.6	5.4	6	0.3	-	-
21	6.4	7.4	5.2	5.4	8.5	89	1006.8	.	8.0	5.1	5	-	-	-
22	7.3	9.3	4.8	5.3	6.6	84	1010.0	.	7.5	3.6	5	0.0	-	-
23	8.7	10.7	7.1	6.4	9.8	87	1008.9	.	7.5	3.0	4	0.0	-	-
24	9.1	14.1	6.5	5.4	8.2	72	1002.7	.	4.8	5.8	9	-	-	-
25	5.2	11.0	2.6	1.4	7.1	80	995.0	.	4.4	5.0	7	1.6	-	-
26	7.0	12.0	2.2	0.0	6.6	68	1003.6	.	6.8	5.4	8	0.0	-	-
27	7.6	13.6	0.2	-3.2	6.1	61	1008.5	.	1.6	2.3	3	-	-	-
28	8.9	15.7	0.3	-2.6	8.0	71	1006.6	.	3.0	3.0	6	-	-	-
29	11.3	18.0	4.2	1.1	8.6	67	1006.1	.	3.3	2.1	4	-	-	-
30	13.3	20.2	5.2	1.3	8.3	57	1006.3	.	1.5	5.0	7	-	-	-

Tablica II

TERESPOL

DNI	TEMPERATURA POWIETRZA				PREŻNOŚĆ PARY WODNEJ	WILGOTNOŚĆ WZGLĘDNA	CIŚNIENIE ATMOSFERYCZNE	USŁONECZNIENIE	ZACHMURZENIE	WIATR		OPAD	ŚNIEG	
	T	Max	Min	T_g	e	U	P	S	N	v	v_{max}	R_d	s_h	s_g
1	3.1	5.3	1.6	1.2	6.8	86	992.8	0.3	6.1	3.9	6	-	-	-
2	4.2	9.5	- 1.2	- 2.9	6.1	76	994.1	8.6	2.6	4.1	7	-	-	-
3	5.5	9.2	- 0.5	- 3.4	8.0	88	990.5	0.4	5.6	3.0	5	-	-	-
4	8.5	12.7	4.4	3.7	8.4	78	993.6	3.2	6.3	3.3	5	-	-	-
5	11.0	18.4	4.0	0.8	9.0	72	1000.9	2.8	3.9	4.0	7	-	-	-
6	13.2	21.8	4.8	0.9	10.6	71	996.5	3.1	5.5	4.0	7	0.5	-	-
7	11.1	16.9	7.3	6.0	9.5	92	992.6	2.3	7.5	4.8	7	0.3	-	-
8	7.0	10.8	4.5	3.4	8.4	85	990.7	-	7.6	2.4	3	-	-	-
9	8.4	14.5	- 0.3	- 2.9	7.3	70	993.3	9.9	3.9	2.8	4	0.2	-	-
10	9.2	14.5	4.2	0.0	9.1	79	993.4	2.5	7.6	5.0	7	9.1	-	-
11	7.1	11.6	3.2	2.8	9.6	96	981.8	-	8.0	5.5	8	11.6	-	-
12	5.3	6.2	1.6	1.2	5.9	97	987.0	4.4	5.8	8.0	9	0.8	-	-
13	3.0	6.2	0.8	- 1.4	5.8	77	984.0	4.7	6.3	6.9	9	2.2	-	-
14	3.5	7.5	0.2	- 0.3	5.8	75	985.3	8.3	5.0	8.5	9	-	-	-
15	4.7	9.8	- 2.0	- 6.1	6.6	78	988.2	7.3	5.3	2.5	5	1.4	-	-
16	8.6	12.4	6.5	5.9	9.9	89	986.7	4.7	7.5	3.5	6	8.9	-	-
17	5.5	6.4	3.9	2.8	7.5	86	989.6	0.4	7.9	5.0	7	-	-	-
18	5.4	7.6	3.5	2.5	8.0	89	1003.3	0.4	7.9	5.4	8	8.0	-	-
19	6.5	6.3	3.4	3.2	7.6	90	1002.1	-	8.0	6.4	8	7.9	-	-
20	6.1	7.6	3.4	3.0	9.1	96	997.7	-	8.0	5.8	7	13.6	-	-
21	7.1	8.0	6.3	6.3	10.0	99	1000.2	-	8.0	4.0	5	0.1	-	-
22	7.2	9.5	5.4	5.1	9.4	93	1005.4	-	8.0	2.4	4	0.0	-	-
23	8.5	10.2	7.2	6.8	10.5	95	1003.6	-	8.0	2.8	4	0.6	-	-
24	9.5	14.4	8.0	7.9	9.7	83	998.6	3.0	7.5	4.9	6	-	-	-
25	5.5	9.6	2.2	0.6	7.3	81	993.2	5.7	4.5	4.3	7	0.0	-	-
26	6.0	10.5	2.2	0.0	7.0	76	997.7	2.4	5.5	4.3	7	-	-	-
27	6.1	11.0	1.1	- 1.8	6.7	73	1003.8	10.9	2.1	3.1	6	-	-	-
28	8.9	16.3	0.5	- 3.4	7.7	70	1002.6	12.4	1.1	2.3	5	-	-	-
29	11.4	16.8	4.4	- 0.4	8.2	65	1002.7	11.5	2.1	2.4	4	-	-	-
30	13.3	19.5	6.6	2.6	9.6	65	1004.0	10.5	2.9	4.4	6	-	-	-

ZIELONA GÓRA

Kwiecień 1975

DNI	TEMPERATURA POWIETRZA				PREŻNOŚĆ PARY WODNEJ	WILGOTNOŚĆ WZGLĘDNA	CIŚNIENIE ATMOSFERYCZNE	USŁONECZNIENIE	ZACHMURZENIE	WIATR		OPAD	ŚNIEG	
	T	Max	Min	T_g	e	U	P	S	N	v	v_{max}	R_d	s_h	s_g
1	3.0	7.4	- 1.4	- 1.7	5.6	77	991.5	4.6	5.8	2.8	6	0.0	-	-
2	3.3	6.7	1.3	0.4	6.2	81	986.1	0.1	7.4	4.4	7	0.6	-	-
3	4.3	7.0	1.7	1.0	6.9	84	984.1	-	8.0	1.5	3	0.0	-	-
4	6.0	14.2	2.0	1.0	7.8	74	986.4	9.2	5.9	2.6	4	0.0	-	-
5	7.0	17.2	2.9	3.1	8.4	86	988.8	5.4	5.9	3.5	7	1.6	-	-
6	3.3	6.9	1.1	1.5	7.8	96	988.2	-	8.0	2.8	6	0.0	-	-
7	4.5	9.0	1.7	1.0	5.9	71	988.4	4.4	5.5	4.9	10	-	-	-
8	5.5	10.3	1.4	- 0.4	5.8	66	983.7	6.6	2.6	4.4	7	0.0	-	-
9	5.5	8.6	2.7	0.8	5.4	61	987.5	5.3	5.0	4.8	5	-	-	-
10	3.8	6.4	1.3	- 3.4	5.7	72	990.5	-	6.5	1.6	3	0.2	-	-
11	3.2	7.1	- 0.9	- 2.1	5.0	68	993.3	8.2	2.9	3.8	6	0.0	-	-
12	4.2	7.9	0.1	- 1.9	6.1	74	992.0	5.4	5.9	3.4	6	2.3	-	-
13	4.4	7.4	1.6	1.5	5.3	63	989.1	3.7	5.6	6.3	9	0.0	-	-
14	3.5	5.6	0.5	- 1.6	7.1	88	990.6	-	5.9	1.9	4	8.7	-	-
15	9.0	13.1	4.9	5.2	9.5	94	980.6	1.3	6.8	2.1	3	9.9	-	-
16	7.9	10.8	6.2	6.4	9.9	93	984.0	0.2	7.9	0.9	2	17.2	-	-
17	4.8	7.9	3.5	- 0.5	8.2	98	998.5	-	6.0	1.8	3	0.7	-	-
18	5.3	9.8	2.2	2.5	6.5	75	1003.4	5.8	4.8	1.8	5	-	-	-
19	7.4	12.5	1.3	- 0.9	5.9	59	1003.7	12.1	0.5	2.0	4	-	-	-
20	8.9	15.9	1.8	- 2.4	5.5	49	1000.5	12.5	1.6	1.9	4	0.0	-	-
21	10.6	16.0	6.3	6.7	7.1	58	1001.3	8.4	5.0	1.4	5	-	-	-
22	11.0	16.1	4.5	- 0.3	6.8	53	1002.4	13.0	1.1	1.1	2	-	-	-
23	11.6	16.1	5.5	1.5	7.7	56	1001.9	3.6	4.9	1.3	3	0.0	-	-
24	9.3	13.0	5.5	2.4	7.9	88	999.0	2.6	5.4	4.1	7	-	-	-
25	6.2	10.4	4.5	3.7	8.7	71	996.0	3.4	5.1	3.3	6	0.9	-	-
26	7.3	12.3	2.3	0.1	5.9	60	996.6	6.5	4.0	2.5	5	0.0	-	-
27	9.4	15.9	2.0	1.9	6.3	55	1000.6	11.9	3.3	1.9	4	0.1	-	-
28	10.3	14.4	6.5	7.5	9.6	77	999.1	3.5	4.5	1.3	3	-	-	-
29	14.6	21.8	6.8	5.7	9.1	59	996.6	13.3	0.3	4.0	6	-	-	-
30	15.8	24.0	9.2	7.4	8.6	53	994.2	12.0	2.8	4.0	6	0.0	-	-

LESZNO-STRZYŻEWICE

DNI	TEMPERATURA POWIETRZA				PREŻNOŚĆ PARY WODNEJ	WILGOTNOŚĆ WZGLĘDNA	CIŚNIENIE ATMOSFERYCZNE	USŁONECZNIENIE	ZACHMURZENIE	WIATR		OPAD	ŚNIEG	
	T	Max	Min	T_g	e	U	P	S	N	v	v_{max}	R_d	s_h	s_g
1	3.5	8.6	0.3	- 0.8	6.0	78	1001.3	5.5	6.0	2.6	5	-	-	-
2	6.4	9.1	- 0.1	- 1.6	6.1	77	998.2	2.7	6.6	3.9	8	0.6	-	-
3	5.6	8.9	1.5	- 0.1	7.2	82	994.0	0.4	7.9	1.5	2	-	-	-
4	8.0	14.7	1.3	- 2.6	7.5	72	996.1	8.4	3.1	2.0	4	-	-	-
5	9.3	18.9	3.2	- 0.5	8.1	78	998.2	4.3	5.4	4.3	8	2.1	-	-
6	6.8	10.0	2.4	2.2	8.8	91	997.8	-	7.5	2.8	5	-	-	-
7	5.8	12.9	2.5	1.0	6.3	72	998.2	7.0	4.1	5.8	10	-	-	-
8	5.6	12.5	- 0.9	- 3.9	6.4	76	993.9	7.8	2.3	3.8	9	0.0	-	-
9	6.2	11.3	1.7	- 2.9	5.3	58	997.4	6.9	3.9	4.3	8	8.0	-	-
10	2.8	6.9	- 1.2	- 4.7	6.4	86	998.5	-	8.0	4.5	7	7.9	-	-
11	3.6	8.5	0.2	- 0.8	5.6	76	1001.8	11.1	2.8	7.1	10	-	-	-
12	3.9	9.6	- 2.7	- 5.8	5.8	74	1001.4	7.2	4.8	3.6	5	2.0	-	-
13	4.7	8.3	1.9	0.2	5.6	65	998.2	3.9	3.4	10.0	14	0.2	-	-
14	3.4	6.1	- 2.4	- 6.0	6.9	87	1000.5	2.6	5.4	2.5	5	11.0	-	-
15	6.9	12.9	3.1	2.5	10.2	90	998.3	0.6	7.6	2.9	6	20.2	-	-
16	8.4	12.0	5.7	1.9	9.7	89	993.0	-	8.0	2.0	4	15.6	-	-
17	5.9	8.6	5.0	4.9	8.8	96	1001.9	-	8.0	3.8	6	2.0	-	-
18	5.4	9.4	3.0	2.6	7.4	86	1013.2	3.8	5.4	2.0	3	-	-	-
19	6.4	12.7	- 0.4	- 3.6	6.5	71	1013.4	13.3	0.9	2.6	4	-	-	-
20	6.4	13.6	- 1.7	- 4.5	7.0	76	1010.0	12.9	0.5	1.5	3	0.0	-	-
21	8.2	13.4	3.7	1.0	8.3	78	1010.7	6.0	4.9	2.6	5	0.0	-	-
22	8.9	15.2	1.2	- 1.8	7.9	73	1012.1	10.4	2.9	1.5	3	-	-	-
23	10.7	16.4	3.8	1.2	8.7	71	1011.3	6.3	5.9	2.9	5	-	-	-
24	9.7	14.6	4.8	2.9	8.6	73	1007.7	2.8	6.3	5.4	8	0.0	-	-
25	8.3	11.0	4.2	2.8	7.6	80	1004.6	5.9	4.8	5.9	9	6.0	-	-
26	6.6	12.4	0.1	- 2.6	6.9	73	1007.8	7.2	3.4	3.1	7	0.0	-	-
27	8.1	15.5	- 0.9	- 3.7	6.4	63	1010.3	13.8	2.4	1.3	3	-	-	-
28	8.6	14.0	1.8	- 0.7	9.2	82	1008.6	2.4	5.3	2.0	3	-	-	-
29	13.7	21.0	5.1	1.5	9.6	65	1004.8	13.7	0.5	3.1	5	-	-	-
30	16.1	23.2	7.9	3.9	9.5	55	1003.7	13.1	1.4	3.4	8	0.2	-	-

KALISZ

DNI	TEMPERATURA POWIETRZA				PREŻNOŚĆ PARY WODNEJ	WILGOTNOŚĆ WZGLĘDNA	CIŚNIENIE ATMOSFERYCZNE	USŁONECZNIENIE	ZACHMURZENIE	WIATR		OPAD	ŚNIEG	
	T	Max	Min	T_g	e	U	P	S	N	v	v_{max}	R_d	s_h	s_g
1	2.6	6.7	0.0	- 2.5	6.1	83	995.0	5.3	5.4	3.9	6	0.4	1	+
2	4.6	9.0	0.6	- 3.0	5.7	69	998.6	5.9	4.9	5.4	10	-	-	-
3	6.2	10.7	0.2	- 5.5	6.4	69	998.1	4.1	6.1	1.1	3	-	-	-
4	7.0	12.9	0.0	- 5.5	7.5	76	998.9	6.7	2.9	3.1	5	-	-	-
5	11.6	19.8	5.7	- 0.3	8.9	69	993.5	5.6	5.0	6.8	10	1.1	-	-
6	8.5	15.7	3.1	0.2	10.0	89	991.9	2.4	7.8	3.3	5	0.5	-	-
7	5.6	14.5	3.2	- 2.0	6.7	74	992.3	2.3	4.9	5.1	8	-	-	-
8	5.7	13.0	- 0.4	- 5.6	6.2	73	986.7	7.0	2.3	4.1	8	0.3	-	-
9	6.6	11.2	1.0	- 5.2	5.6	63	991.8	6.0	4.0	4.5	8	-	-	-
10	4.1	7.2	2.8	- 4.5	7.0	86	991.6	-	7.8	3.9	6	7.0	-	-
11	3.7	7.4	1.5	- 1.5	5.9	95	992.8	2.8	5.9	6.5	8	-	-	-
12	3.5	7.5	- 0.6	- 4.8	5.8	85	994.5	8.0	4.4	5.9	7	1.0	-	-
13	4.0	6.6	1.4	- 2.2	5.7	70	990.3	5.4	5.4	9.4	13	0.9	-	-
14	4.0	8.3	0.3	- 4.0	6.7	82	996.0	4.3	4.6	4.3	6	3.5	-	-
15	7.5	11.4	3.7	0.5	10.0	96	985.1	-	6.6	3.8	6	10.4	-	-
16	6.4	9.3	3.6	- 3.1	9.1	95	987.0	0.6	6.5	2.4	4	5.6	-	-
17	5.3	8.2	4.4	0.8	8.2	92	1001.4	-	7.9	2.4	4	2.5	-	-
18	5.0	9.2	1.5	- 2.1	7.1	82	1006.4	2.1	5.9	2.1	4	0.8	-	-
19	6.7	12.2	1.3	- 3.3	6.2	66	1006.5	10.7	2.0	3.3	5	-	-	-
20	6.2	11.3	0.3	- 4.5	7.5	98	1003.2	2.7	4.0	3.0	5	-	-	-
21	7.2	10.5	5.3	0.6	8.8	86	1004.1	2.7	5.9	2.0	5	0.8	-	-
22	7.7	11.7	2.7	- 3.6	8.4	81	1005.9	0.6	6.3	2.1	5	-	-	-
23	9.3	13.7	4.2	- 3.0	9.0	78	1004.9	6.4	4.8	2.0	3	-	-	-
24	9.5	13.5	6.7	- 0.7	8.4	72	1000.8	1.2	6.6	4.8	8	0.0	-	-
25	6.6	10.4	4.6	- 0.9	7.5	77	996.9	6.5	5.3	5.1	7	3.6	-	-
26	7.3	12.2	3.1	- 0.8	6.6	66	1000.7	7.7	5.0	2.9	5	-	-	-
27	8.8	14.5	1.9	- 5.7	6.3	58	1003.5	13.1	1.8	0.9	2	-	-	-
28	9.1	14.2	3.1	- 3.4	8.8	76	1002.5	5.1	3.9	1.4	5	-	-	-
29	11.8	19.4	3.5	- 3.5	9.0	69	1000.0	11.6	0.9	1.8	3	-	-	-
30	14.7	21.9	6.0	1.1	8.6	56	998.8	12.5	0.5	4.8	8	-	-	-

Tablica II

ŁÓDŹ – LUBLINEK

DNI	TEMPERATURA POWIETRZA				PREŻNOŚĆ PARY WODNEJ	WILGOTNOŚĆ WZGLĘDNA	CIŚNIENIE ATMOSFERYCZNE	USŁONECZNIENIE	ZACHMURZENIE	WIATR		OPAD	ŚNIEG	
	T	Max	Min	T_0	e	U	P	S	N	v	v_{max}	R_d	s_k	s_g
1	1.5	4.9	0.0	− 0.6	6.0	88	989.4	3.1	5.3	4.3	6	−	−	−
2	4.5	9.8	− 1.3	− 1.9	5.5	69	986.2	7.4	3.1	9.5	9	−	−	−
3	6.6	11.9	0.7	− 3.7	6.1	66	983.0	6.9	3.6	1.3	2	−	−	−
4	7.2	12.4	2.4	− 1.5	7.8	78	986.5	4.4	3.1	3.0	6	0.0	−	−
5	11.7	16.9	5.4	3.6	9.1	69	990.0	6.9	4.8	5.9	9	1.4	−	−
6	11.6	17.1	5.6	3.4	10.9	81	987.0	0.8	7.3	3.6	6	1.8	−	−
7	6.5	15.4	3.0	3.0	6.8	72	986.8	0.2	7.3	5.1	9	−	−	−
8	7.4	13.4	2.7	2.0	8.4	86	984.1	9.2	3.9	3.9	7	−	−	−
9	6.4	11.3	1.7	− 2.0	6.2	65	986.8	2.0	4.0	3.8	6	0.0	−	−
10	6.0	8.2	2.4	− 0.4	8.4	89	985.9	−	7.8	4.1	6	9.5	−	−
11	3.1	7.3	0.5	0.3	6.3	83	984.3	0.2	6.6	9.4	12	2.9	−	−
12	2.9	6.6	− 1.4	− 2.6	5.6	77	988.0	3.5	5.3	5.5	7	2.3	−	−
13	3.6	6.1	0.7	− 0.6	5.8	73	983.1	3.2	7.0	10.1	16	0.1	−	−
14	4.1	8.8	− 0.4	− 1.6	5.9	74	988.1	8.6	5.3	5.8	9	1.1	−	−
15	5.9	10.6	1.4	− 0.6	9.0	95	980.5	−	6.5	3.3	6	6.0	−	−
16	5.6	9.5	1.7	− 1.0	8.6	94	981.6	−	6.8	2.1	4	5.9	−	−
17	5.7	8.2	3.8	3.3	7.5	83	995.3	−	7.8	2.5	3	0.4	−	−
18	5.2	7.8	5.3	2.5	7.2	83	1000.0	0.1	7.3	3.5	5	−	−	−
19	7.1	10.1	1.2	− 2.3	6.4	66	999.1	11.5	2.5	4.5	9	−	−	−
20	6.8	9.4	0.1	− 1.6	7.5	83	998.7	−	6.4	4.1	7	−	−	−
21	5.9	10.2	4.3	2.0	8.8	89	997.6	3.6	6.8	4.4	8	0.0	−	−
22	8.1	10.7	5.0	3.8	9.0	84	1000.1	3.9	6.9	2.0	4	−	−	−
23	9.5	13.2	7.1	6.4	9.7	83	998.9	1.6	6.5	2.9	5	−	−	−
24	9.2	13.2	5.0	0.6	8.8	76	996.2	1.9	6.0	3.0	9	−	−	−
25	5.7	11.2	2.2	− 0.2	7.1	78	990.3	7.8	4.0	4.6	7	1.6	−	−
26	4.3	11.4	2.9	− 0.1	7.2	77	994.7	5.1	6.5	3.0	4	0.1	−	−
27	6.2	13.7	− 1.6	− 5.0	6.3	62	998.4	13.6	2.3	1.1	3	−	−	−
28	9.4	15.2	3.7	− 1.9	8.3	71	996.9	8.6	3.6	2.5	7	−	−	−
29	12.3	19.1	5.6	− 2.0	9.2	68	995.2	12.8	2.0	2.0	3	−	−	−
30	14.1	20.7	7.0	3.3	8.6	57	994.5	13.2	0.5	4.8	8	−	−	−

WŁODAWA

Kwiecień 1975

DNI	TEMPERATURA POWIETRZA				PREŻNOŚĆ PARY WODNEJ	WILGOTNOŚĆ WZGLĘDNA	CIŚNIENIE ATMOSFERYCZNE	USŁONECZNIENIE	ZACHMURZENIE	WIATR		OPAD	ŚNIEG	
	T	Max	Min	T_0	e	U	P	S	N	v	v_{max}	R_d	s_k	s_g
1	2.8	6.0	1.4	1.3	7.0	93	988.9	−	7.5	3.1	5	0.0	−	−
2	3.7	9.7	− 2.3	− 4.0	6.3	83	990.1	8.0	2.5	3.0	5	−	−	−
3	5.4	10.6	− 0.4	− 1.8	7.7	87	989.5	1.4	6.3	2.3	4	0.0	−	−
4	8.1	13.0	5.0	4.4	8.7	81	989.5	4.0	6.3	3.3	6	0.0	−	−
5	11.6	19.0	3.3	1.5	9.0	69	996.2	5.5	3.9	4.5	8	−	−	−
6	13.7	22.2	5.4	3.7	10.4	68	992.4	3.8	5.8	4.1	7	3.0	−	−
7	12.3	17.2	8.6	7.2	9.9	89	988.7	1.5	7.3	4.3	6	0.0	−	−
8	7.6	11.2	4.5	3.6	8.7	84	986.1	5.4	7.3	2.1	5	−	−	−
9	9.4	15.5	1.9	− 0.1	7.4	68	986.8	7.6	3.9	3.4	7	1.9	−	−
10	9.6	14.6	4.4	3.3	8.9	77	988.3	2.9	7.4	2.8	5	3.2	−	−
11	6.5	11.4	2.8	2.8	9.2	94	977.1	−	8.0	5.4	10	5.5	−	−
12	2.8	6.1	0.6	0.7	5.6	75	983.1	5.2	5.9	9.6	12	0.3	−	−
13	3.7	6.0	0.7	− 0.7	6.1	82	980.9	3.6	6.6	8.1	12	1.5	−	−
14	2.8	7.6	− 0.4	− 1.2	5.5	76	985.4	7.3	5.4	6.9	9	−	1	.
15	5.3	11.3	− 2.4	− 4.9	7.2	80	983.8	7.2	5.8	1.8	3	3.9	−	−
16	9.7	14.7	6.8	5.8	10.0	84	982.0	5.8	7.5	2.8	5	2.6	−	−
17	5.4	9.7	2.4	2.5	7.5	84	994.6	−	7.6	4.0	5	−	−	−
18	4.5	8.3	0.6	− 0.7	7.5	89	998.4	1.0	6.9	3.5	6	0.1	−	−
19	4.3	5.6	3.3	2.6	7.5	90	997.0	−	8.0	6.0	8	7.5	−	−
20	5.1	6.7	2.8	2.8	8.5	95	993.1	−	8.0	5.9	7	10.1	−	−
21	6.1	7.4	5.3	5.1	9.1	97	995.8	−	8.0	4.6	6	0.2	−	−
22	7.3	10.2	4.2	4.9	9.4	92	1000.7	−	8.0	2.4	4	0.2	−	−
23	8.0	9.3	6.7	6.3	10.3	96	998.8	−	8.0	3.0	5	2.2	−	−
24	9.6	14.4	7.6	7.3	9.6	82	992.8	2.6	7.4	5.5	8	0.0	−	−
25	5.1	10.0	2.4	0.6	7.5	85	985.7	3.9	5.4	3.3	5	2.0	−	−
26	4.8	9.0	1.7	− 0.8	7.2	84	993.6	1.2	6.8	2.9	4	0.1	−	−
27	5.4	10.8	0.0	− 2.4	6.4	73	999.0	12.0	2.3	2.8	5	−	−	−
28	8.5	15.4	− 0.9	− 2.7	7.4	70	998.1	13.3	2.6	1.4	4	−	−	−
29	10.9	17.0	3.8	1.0	6.7	70	997.8	9.4	2.5	1.3	7	−	−	−
30	12.7	17.0	4.4	0.4	8.1	62	994.0	11.2	2.6	2.0	4	0.0	−	−

SUŁEJÓW

DNI	TEMPERATURA POWIETRZA				PREŻNOŚĆ PARY WODNEJ	WILGOTNOŚĆ WZGLĘDNA	CIŚNIENIE ATMOSFERYCZNE	USŁONECZNIENIE	ZACHMURZENIE	WIATR		OPAD	ŚNIEG	
	T	Max	Min	T_0	e	U	P	S	N	v	v_{max}	R_d	s_k	s_g
1	1.7	4.5	0.8	− 0.4	6.0	88	969.3	3.6	5.4	3.6	5	−	−	−
2	4.2	9.6	− 0.7	− 2.1	5.7	71	986.5	5.8	2.1	4.6	7	−	−	−
3	5.4	11.0	0.3	− 1.4	7.4	83	983.1	1.8	5.3	1.3	4	−	−	−
4	6.4	12.5	0.5	− 1.1	7.6	81	986.8	1.6	5.9	2.8	4	0.2	−	−
5	11.7	18.4	5.3	3.5	9.7	71	990.5	5.9	5.3	5.3	8	0.4	−	−
6	12.5	19.3	5.9	3.0	11.0	98	987.3	1.4	6.8	1.9	3	6.5	−	−
7	6.0	15.3	1.8	2.9	7.7	83	987.0	−	7.9	3.9	10	7.6	−	−
8	6.9	13.1	2.1	2.5	7.7	79	984.3	8.3	4.3	3.5	7	−	−	−
9	5.6	10.7	1.1	− 0.4	6.9	75	987.2	1.0	4.5	3.3	6	1.5	−	−
10	5.4	8.3	1.0	− 0.1	8.7	95	989.5	−	7.3	2.6	4	10.8	−	−
11	3.6	7.6	1.6	1.8	6.7	84	983.2	−	6.4	3.4	10	2.5	−	−
12	2.5	6.6	− 0.6	− 1.6	5.7	78	988.0	2.2	5.1	6.4	8	1.5	−	−
13	3.6	6.3	1.2	0.2	6.2	77	983.3	2.3	6.4	9.5	13	0.1	−	−
14	4.3	9.2	0.6	− 0.7	6.1	75	987.8	8.1	3.3	6.5	9	0.6	−	−
15	6.8	10.8	3.7	3.3	9.6	96	980.8	−	7.4	2.9	5	6.8	−	−
16	5.4	11.6	2.5	1.9	9.3	97	981.4	0.2	7.5	2.1	5	6.6	−	−
17	6.5	8.7	4.8	4.4	8.0	83	994.9	1.6	7.6	2.3	4	0.0	−	−
18	5.6	7.4	3.7	3.6	7.4	83	999.5	−	7.3	2.1	3	6.0	−	−
19	6.7	11.6	2.3	0.4	7.1	74	999.0	11.0	3.5	3.5	6	−	−	−
20	4.9	8.4	− 0.1	− 1.8	7.6	87	996.2	−	5.9	3.6	7	−	−	−
21	7.9	13.1	3.9	4.9	9.3	88	997.3	3.8	6.9	4.1	7	0.0	−	−
22	8.9	13.5	5.5	5.1	9.2	82	999.7	6.0	6.8	2.3	3	−	−	−
23	5.4	11.1	1.4	0.6	10.1	92	998.6	0.4	7.1	1.5	3	0.0	−	−
24	9.4	13.4	4.9	3.7	9.6	82	994.0	3.6	6.6	5.3	10	0.8	−	−
25	5.8	10.1	2.6	1.1	7.7	84	990.2	4.0	5.3	5.3	10	1.0	−	−
26	5.9	10.1	1.2	− 1.3	7.2	79	994.3	3.8	6.0	3.1	6	0.0	−	−
27	7.4	12.7	0.8	− 2.2	6.9	70	998.2	12.1	2.6	1.9	7	−	−	−
28	8.4	14.2	0.8	− 1.5	6.1	75	996.7	9.4	3.3	2.1	7	−	−	−
29	11.0	19.1	0.8	− 0.4	9.1	73	995.2	11.6	3.4	1.5	3	−	−	−
30	13.5	20.2	5.1	1.3	9.4	64	994.9	13.8	0.8	3.6	7	−	−	−

LUBLIN – RADAWIEC

DNI	TEMPERATURA POWIETRZA				PREŻNOŚĆ PARY WODNEJ	WILGOTNOŚĆ WZGLĘDNA	CIŚNIENIE ATMOSFERYCZNE	USŁONECZNIENIE	ZACHMURZENIE	WIATR		OPAD	ŚNIEG	
	T	Max	Min	T_0	e	U	P	S	N	v	v_{max}	R_d	s_k	s_g
1	2.2	4.8	0.8	0.6	6.4	99	981.7	.	7.0	3.5	6	−	−	−
2	3.5	9.0	− 1.2	− 4.1	6.2	80	981.8	.	1.3	3.0	6	−	−	−
3	5.3	9.9	0.9	− 2.7	8.3	93	977.3	.	6.9	1.4	2	3.1	−	−
4	7.9	12.5	4.8	3.7	8.8	84	981.2	.	5.5	3.0	4	0.1	−	−
5	10.9	18.5	4.5	1.9	8.9	70	987.3	.	4.3	3.9	7	0.1	−	−
6	14.9	21.2	7.6	5.3	10.3	64	983.6	.	6.0	3.9	7	0.0	−	−
7	9.9	15.9	5.2	4.6	9.3	76	989.6	.	7.9	4.0	7	0.0	−	−
8	6.7	10.8	2.4	1.0	8.1	83	978.3	.	7.5	1.9	3	−	−	−
9	7.8	13.7	1.2	− 2.4	7.3	71	981.3	.	3.3	2.9	6	0.0	−	−
10	8.8	14.1	4.0	2.0	8.8	79	979.6	.	7.9	2.9	5	6.5	−	−
11	5.1	10.2	1.9	1.4	8.4	93	971.1	.	8.0	6.8	12	8.5	−	−
12	2.1	5.7	− 0.2	− 0.4	5.4	77	978.6	.	6.0	7.5	9	1.4	−	−
13	3.5	5.2	0.7	− 1.2	6.0	82	974.5	.	7.1	7.3	9	1.9	−	−
14	3.3	7.7	− 0.1	− 1.5	5.5	72	979.6	.	7.0	6.4	9	−	1	.
15	5.3	8.7	− 1.2	− 4.0	8.4	91	975.6	.	5.8	2.6	4	6.5	−	−
16	8.7	14.1	4.1	1.0	9.9	89	974.6	.	5.0	2.0	3	7.6	−	−
17	4.6	7.5	1.9	2.0	7.1	85	981.6	.	8.0	4.0	6	−	−	−
18	3.8	8.4	0.0	− 2.1	7.1	89	991.5	.	7.3	4.3	6	0.2	−	−
19	5.0	7.3	3.4	2.7	7.3	84	990.3	.	7.3	6.5	8	1.0	−	−
20	4.0	5.6	2.2	1.8	7.8	96	987.1	.	8.0	9.1	8	6.0	−	−
21	5.6	6.3	4.9	4.4	8.8	96	989.3	.	8.0	4.9	6	0.8	−	−
22	6.5	8.4	4.6	4.3	8.7	91	993.4	.	7.9	2.0	3	0.7	−	−
23	7.6	9.2	6.0	5.5	10.0	95	991.3	.	8.0	2.9	4	0.4	−	−
24	9.3	13.3	6.7	6.5	9.5	81	986.1	.	7.5	5.3	7	0.0	−	−
25	4.9	10.1	2.4	0.5	7.3	85	982.3	.	5.8	4.3	6	2.4	−	−
26	4.6	9.2	0.4	− 1.1	6.7	79	986.4	.	5.9	4.0	5	0.2	−	−
27	5.8	10.5	0.6	− 2.2	6.2	69	991.7	.	3.1	2.5	5	−	−	−
28	9.0	14.8	1.9	− 3.2	7.3	65	990.4	.	1.0	1.4	4	−	−	−
29	10.9	16.6	4.6	0.2	9.2	72	989.8	.	1.9	2.1	3	−	−	−
30	12.2	18.3	5.3	0.0	9.4	68	990.8	.	1.6	3.4	6	−	−	−

Tablica II

LĘCZNICA

DNI	TEMPERATURA POWIETRZA				PRĘŻNOŚĆ PARY WODNEJ	WILGOTNOŚĆ WZGLĘDNA	CIŚNIENIE ATMOSFERYCZNE	USŁONECZNIENIE	ZACHMURZENIE	WIATR		OPAD	ŚNIEG	
	T	Max	Min	T_g	e	U	P	S	N	v	v_{max}	R_d	s_k	s_g
1	3.2	7.7	0.7	0.8	6.2	82	998.4	.	4.3	3.3	5	-	-	-
2	4.8	9.5	0.9	0.0	6.1	72	995.2	.	5.8	4.9	6	-	-	-
3	6.0	9.7	2.6	1.6	7.4	80	990.1	.	7.6	1.9	3	-	-	-
4	7.6	14.6	1.3	0.2	8.6	82	982.4	.	3.5	3.6	7	-	-	-
5	7.7	19.1	2.9	0.3	8.8	83	991.7	.	4.8	5.5	8	3.1	-	-
6	5.7	9.6	2.8	2.8	8.4	90	993.7	.	8.0	4.1	6	0.0	-	-
7	5.7	9.6	3.7	2.7	6.2	68	995.3	.	5.0	3.9	7	-	-	-
8	6.2	12.7	0.3	- 1.8	6.0	66	991.0	.	2.4	5.8	10	-	-	-
9	6.2	10.3	2.4	- 0.6	5.9	64	994.5	.	5.6	4.6	8	0.0	-	-
10	2.7	6.7	0.5	- 1.0	6.5	88	995.7	.	7.6	3.9	7	7.4	-	-
11	4.1	8.2	0.5	- 0.1	5.4	69	998.8	.	3.8	2.0	12	0.0	-	-
12	4.5	8.5	0.9	- 0.8	6.8	81	998.9	.	7.8	5.9	8	1.6	-	-
13	5.3	8.0	2.1	2.4	5.8	65	996.3	.	6.4	10.9	15	0.0	-	-
14	5.3	7.6	- 0.2	- 1.1	7.7	83	997.3	.	6.0	3.0	6	8.1	-	-
15	10.9	14.5	7.4	7.2	10.8	86	987.3	.	7.3	3.9	7	3.9	-	-
16	9.2	11.8	7.8	6.2	10.6	91	989.6	.	8.0	4.0	5	3.2	-	-
17	6.3	8.6	5.2	5.3	8.4	88	1004.6	.	8.0	4.6	7	0.4	-	-
18	5.4	6.5	3.6	3.7	7.5	85	1009.9	.	5.5	2.4	4	-	-	-
19	5.5	12.8	- 1.1	- 2.3	7.1	80	1009.7	.	1.1	1.6	4	-	-	-
20	7.4	16.1	- 0.7	- 2.5	7.0	72	1006.5	.	0.3	2.3	4	0.0	-	-
21	10.8	15.6	5.1	3.8	9.2	73	1007.3	.	6.4	4.1	6	0.0	-	-
22	9.2	15.1	1.9	1.0	8.1	73	1008.6	.	2.3	3.0	5	-	-	-
23	11.5	16.4	5.3	3.1	8.8	67	1007.8	.	6.4	3.1	7	-	-	-
24	11.3	16.5	7.1	5.3	8.9	67	1005.1	.	6.3	6.6	10	0.0	-	-
25	6.8	12.2	4.9	3.3	7.2	73	1007.2	.	5.6	6.6	9	0.0	-	-
26	7.2	12.6	- 0.1	- 1.8	6.5	65	1004.8	.	4.1	5.0	8	0.0	-	-
27	9.3	16.3	- 0.1	- 1.9	6.6	60	1006.7	.	1.4	3.0	4	-	-	-
28	9.7	16.6	1.6	0.1	9.0	76	1005.2	.	4.6	2.0	3	-	-	-
29	12.7	21.0	4.4	1.7	9.4	68	1000.9	.	0.1	4.3	7	-	-	-
30	14.8	24.0	4.6	2.6	9.6	63	1000.7	.	3.6	4.6	10	-	-	-

WIELUŃ

Kwiecień 1975

DNI	TEMPERATURA POWIETRZA				PRĘŻNOŚĆ PARY WODNEJ	WILGOTNOŚĆ WZGLĘDNA	CIŚNIENIE ATMOSFERYCZNE	USŁONECZNIENIE	ZACHMURZENIE	WIATR		OPAD	ŚNIEG	
	T	Max	Min	T_g	e	U	P	S	N	v	v_{max}	R_d	s_k	s_g
1	1.7	5.7	0.2	- 0.1	6.0	88	988.8	2.8	5.3	1.6	2	-	2	2
2	4.4	10.1	0.0	- 1.6	5.6	70	985.1	6.0	2.1	2.8	6	-	-	-
3	6.1	12.5	0.5	- 2.9	6.3	70	981.6	7.2	4.5	1.9	2	-	-	-
4	7.5	13.9	1.8	- 1.0	7.6	74	984.9	5.6	3.3	1.8	3	-	-	-
5	11.9	20.1	6.0	4.7	8.6	64	987.7	6.5	5.1	3.1	5	2.6	-	-
6	10.7	17.4	4.6	3.7	10.7	83	985.4	0.6	7.5	1.9	3	0.4	-	-
7	5.9	15.6	3.6	3.4	7.1	76	988.7	-	8.0	2.4	6	0.0	-	-
8	7.4	13.7	1.4	- 0.8	6.5	67	983.0	0.7	3.4	2.1	4	0.3	-	-
9	6.6	11.0	2.8	0.9	6.2	64	985.8	4.8	5.0	2.8	5	0.3	-	-
10	5.6	8.8	2.2	- 0.2	8.3	90	983.6	-	7.9	1.8	4	9.0	-	-
11	3.6	7.5	1.8	1.8	5.9	75	985.1	2.1	6.1	5.5	9	0.0	-	-
12	3.4	7.6	- 0.9	- 2.4	5.6	72	985.2	6.6	4.6	3.3	5	2.6	-	-
13	3.9	7.1	0.6	0.4	6.0	74	984.3	3.6	5.8	5.3	6	0.6	-	-
14	4.3	8.6	- 0.1	- 1.7	8.4	77	982.7	6.6	4.8	2.6	4	3.4	-	-
15	8.3	12.0	5.1	4.9	10.2	93	979.1	-	7.9	1.5	3	3.7	-	-
16	7.5	11.8	5.9	3.9	9.6	92	980.1	1.2	7.3	1.5	3	1.9	-	-
17	5.5	7.6	4.6	2.6	8.5	92	984.2	-	8.0	1.0	2	1.3	-	-
18	5.2	8.4	3.3	3.0	7.4	86	989.3	1.0	7.5	1.8	3	-	-	-
19	6.8	12.3	1.6	- 0.1	6.6	69	989.3	11.3	2.5	1.8	4	-	-	-
20	5.9	11.2	- 0.7	- 2.1	7.2	77	992.3	4.4	4.9	1.8	3	-	-	-
21	7.6	11.5	4.9	2.7	8.6	83	997.3	2.4	6.1	1.9	3	-	-	-
22	3.8	14.1	2.5	- 0.8	8.6	77	999.0	7.8	3.8	1.6	3	-	-	-
23	9.5	14.8	6.3	6.4	9.1	78	998.1	2.3	6.8	1.1	2	-	-	-
24	9.9	15.4	6.3	4.7	8.7	72	994.1	3.1	7.4	2.6	5	0.0	-	-
25	6.7	11.3	3.6	2.6	7.4	77	990.3	5.3	6.1	3.1	5	4.4	-	-
26	6.7	11.4	2.6	0.2	7.0	76	994.1	4.7	5.1	1.3	3	0.2	-	-
27	8.3	14.3	0.7	- 2.0	6.9	65	997.4	12.5	1.9	1.0	1	-	-	-
28	10.2	16.5	4.2	0.4	8.5	69	995.6	10.9	2.5	1.5	3	-	-	-
29	13.0	20.2	5.4	3.7	7.2	65	993.5	11.6	2.4	1.8	2	-	-	-
30	14.7	22.1	5.1	2.4	8.2	54	992.7	12.1	1.4	2.9	5	-	-	-

ZGORZELEC

DNI	TEMPERATURA POWIETRZA				PRĘŻNOŚĆ PARY WODNEJ	WILGOTNOŚĆ WZGLĘDNA	CIŚNIENIE ATMOSFERYCZNE	USŁONECZNIENIE	ZACHMURZENIE	WIATR		OPAD	ŚNIEG	
	T	Max	Min	T_g	e	U	P	S	N	v	v_{max}	R_d	s_k	s_g
1	3.5	7.6	0.1	- 1.0	5.9	.	989.2	6.0	.	.	.	-	-	-
2	4.4	8.4	1.1	- 1.4	6.1	.	983.9	1.3	.	.	.	-	-	-
3	4.6	8.2	1.0	- 0.4	6.7	.	980.7	0.7	.	.	.	-	-	-
4	5.8	10.2	0.2	- 2.3	7.6	.	983.1	4.3	.	.	.	-	-	-
5	4.6	13.1	1.5	- 0.5	7.8	.	985.9	2.2	.	.	.	2.8	-	-
6	4.5	8.2	1.3	0.7	7.8	.	983.9	-	.	.	.	-	-	-
7	5.3	9.9	1.5	0.5	5.6	.	985.2	5.0	.	.	.	-	-	-
8	6.5	11.4	2.9	- 1.2	6.0	.	981.7	6.3	.	.	.	-	-	-
9	5.2	9.2	3.4	2.1	5.9	.	985.2	2.5	.	.	.	0.0	-	-
10	2.4	6.7	- 0.6	- 2.7	6.5	.	986.9	-	.	.	.	2.8	-	-
11	2.7	6.5	- 0.3	- 1.8	5.8	.	990.7	5.2	.	.	.	0.1	-	-
12	3.8	6.6	0.3	- 2.2	6.9	.	990.2	0.5	.	.	.	1.1	-	-
13	5.0	7.3	0.7	- 0.4	6.0	.	988.9	4.8	.	.	.	0.0	-	-
14	5.3	7.8	2.4	- 1.1	8.2	.	986.0	-	.	.	.	7.7	-	-
15	10.0	13.5	7.4	7.0	10.3	.	978.4	1.7	.	.	.	9.4	-	-
16	7.9	10.7	7.4	5.5	10.2	.	981.0	-	.	.	.	18.0	-	-
17	4.8	8.0	3.8	2.9	8.1	.	995.6	-	.	.	.	1.5	-	-
18	5.5	9.2	3.6	3.2	7.3	.	999.3	2.9	.	.	.	-	-	-
19	6.0	11.7	- 0.8	- 4.4	6.5	.	999.9	11.6	.	.	.	-	-	-
20	8.7	16.2	- 0.6	- 2.7	7.8	.	997.1	9.2	.	.	.	-	-	-
21	10.8	15.4	7.0	6.4	8.8	.	998.2	6.2	.	.	.	-	-	-
22	9.3	16.1	3.0	0.2	8.3	.	999.3	8.2	.	.	.	-	-	-
23	9.6	15.9	1.9	- 1.3	8.7	.	996.7	1.0	.	.	.	-	-	-
24	10.2	14.9	7.5	5.7	9.8	.	997.2	2.4	.	.	.	3.0	-	-
25	6.2	10.6	4.4	2.6	7.6	.	994.1	3.2	.	.	.	1.6	-	-
26	6.7	10.8	2.7	0.1	7.1	.	996.2	4.8	.	.	.	0.1	-	-
27	8.5	14.0	1.5	- 1.4	6.0	.	998.1	9.0	.	.	.	-	-	-
28	9.9	16.2	2.6	0.1	9.5	.	995.9	2.4	.	.	.	-	-	-
29	13.4	21.9	5.3	1.2	8.7	.	990.9	11.1	.	.	.	0.3	-	-
30	13.5	23.5	3.5	0.3	8.5	.	991.1	11.2	.	.	.	-	-	-

WROCŁAW-STRACHOWICE

DNI	TEMPERATURA POWIETRZA				PRĘŻNOŚĆ PARY WODNEJ	WILGOTNOŚĆ WZGLĘDNA	CIŚNIENIE ATMOSFERYCZNE	USŁONECZNIENIE	ZACHMURZENIE	WIATR		OPAD	ŚNIEG	
	T	Max	Min	T_g	e	U	P	S	N	v	v_{max}	R_d	s_k	s_g
1	2.9	7.5	0.6	0.3	6.2	84	998.7	5.1	5.8	2.8	5	-	-	-
2	4.8	10.4	0.2	- 2.6	5.8	69	994.0	7.4	3.3	4.6	8	-	-	-
3	5.0	10.5	- 0.1	- 3.0	6.6	73	990.5	4.3	5.9	1.4	2	-	-	-
4	7.6	15.1	0.0	- 3.1	7.7	75	993.0	9.1	3.6	2.8	6	-	-	-
5	10.6	20.7	5.2	1.1	8.5	69	995.3	8.2	4.8	8.3	13	0.0	-	-
6	5.6	14.5	2.9	2.6	8.7	79	994.0	2.7	6.9	2.3	6	0.0	-	-
7	5.8	17.6	3.8	3.2	6.3	69	995.6	3.8	5.4	4.8	8	-	-	-
8	6.4	14.2	- 1.2	- 5.3	6.1	68	991.7	10.3	1.6	5.0	9	-	-	-
9	6.8	11.7	1.0	- 3.2	9.5	88	994.7	7.2	6.0	4.0	7	0.2	-	-
10	3.4	6.4	1.4	- 2.6	6.6	84	994.8	-	7.9	4.3	7	8.6	-	-
11	4.1	8.3	1.2	0.3	7.3	87	998.0	6.3	6.0	7.1	12	-	-	-
12	4.3	8.7	0.2	- 2.6	6.3	77	998.7	6.2	4.5	3.9	6	0.8	-	-
13	5.0	8.9	1.9	0.7	5.8	67	995.8	5.3	5.6	10.6	14	0.0	-	-
14	4.6	6.9	- 0.6	- 3.4	7.3	84	997.5	1.0	5.9	2.9	5	9.1	-	-
15	9.8	14.3	6.4	6.4	10.8	90	988.0	2.0	6.4	3.1	7	2.7	-	-
16	8.6	11.3	5.7	2.1	10.2	91	989.5	0.2	7.0	3.4	5	7.0	-	-
17	6.4	8.5	5.3	3.6	9.0	93	1004.4	-	8.0	2.9	5	1.6	-	-
18	5.7	8.9	3.5	3.5	7.6	84	1009.6	1.6	7.4	1.6	4	-	-	-
19	6.2	12.5	- 1.5	- 4.7	6.7	74	1009.7	11.1	2.0	1.6	4	-	-	-
20	7.3	14.8	- 1.2	- 5.6	6.7	68	1006.4	12.5	0.3	2.3	5	0.0	-	-
21	8.1	13.2	2.9	- 0.9	8.8	82	1007.5	2.3	4.5	1.9	4	0.4	-	-
22	5.2	14.8	- 0.6	- 3.4	8.0	76	1008.7	11.5	1.4	1.9	3	-	-	-
23	11.5	16.8	4.4	0.7	9.0	69	1007.7	9.0	5.5	2.1	5	-	-	-
24	10.5	17.6	4.7	0.0	9.1	73	1004.7	4.6	4.4	4.6	10	0.6	-	-
25	6.2	12.3	3.1	- 0.5	8.3	86	1001.7	3.2	5.3	5.6	9	0.7	-	-
26	5.6	12.5	- 0.3	- 2.3	7.0	74	1004.6	9.0	4.6	3.4	6	0.6	-	-
27	8.6	15.6	0.4	- 2.6	6.7	63	1006.8	12.9	1.5	1.5	3	-	-	-
28	9.9	16.4	2.4	- 1.8	9.1	75	1005.4	8.3	3.5	1.6	3	-	-	-
29	12.5	20.2	4.0	- 0.6	9.9	71	1001.8	11.9	0.6	3.8	6	-	-	-
30	14.1	22.4	4.0	0.4	10.6	69	1000.9	11.8	2.4	4.6	9	-	-	-

Tablica II

JELENIA GÓRA

DNI	TEMPERATURA POWIETRZA				PRĘŻNOŚĆ PARY WODNEJ	WILGOTNOŚĆ WZGLĘDNA	CIŚNIENIE ATMOSFERYCZNE	USŁONECZNIENIE	ZACHMURZENIE	WIATR		OPAD	ŚNIEG	
	T	Max	Min	T_0	e	U	P	S	N	v	v_{max}	R_d	s_k	s_g
1	1.0	5.3	− 0.5	− 3.2	5.4	84	971.5	6.6	5.4	1.8	3	0.0	10	•
2	2.9	8.0	− 4.4	− 9.2	4.6	63	966.8	6.7	5.3	4.0	7	−	7	•
3	3.8	8.7	0.2	− 2.1	5.7	72	963.2	2.1	6.8	1.0	2	−	−	−
4	7.3	13.5	− 0.2	− 4.9	6.6	67	965.1	7.2	4.3	3.0	6	−	−	−
5	8.2	16.6	2.3	0.1	7.5	71	967.8	4.5	5.4	7.4	16	0.2	−	−
6	7.4	15.8	1.4	0.5	8.2	80	966.3	5.4	6.4	6.0	8	0.0	−	−
7	4.8	16.9	2.7	− 0.1	5.3	63	968.2	5.8	5.0	3.3	6	−	−	−
8	6.9	11.2	− 2.4	− 6.9	5.1	62	964.6	9.8	2.8	5.6	9	0.0	−	−
9	5.3	9.2	3.1	− 0.5	4.8	55	967.0	4.1	6.6	5.3	8	0.4	−	−
10	0.3	5.3	− 2.1	− 6.2	5.7	91	968.6	−	7.4	2.8	6	12.1	−	−
11	1.7	5.3	− 0.2	− 1.9	5.3	78	972.3	7.5	5.8	5.9	8	0.3	−	−
12	2.9	6.7	− 2.3	− 5.6	6.0	80	971.9	1.2	7.3	4.4	7	1.1	−	−
13	3.7	6.3	0.6	0.1	5.6	70	970.3	5.1	6.3	11.5	18	0.0	−	−
14	5.3	9.4	0.5	− 2.6	7.6	83	970.6	−	7.1	3.9	8	4.0	−	−
15	8.7	11.5	6.9	5.9	9.8	87	961.6	0.4	7.1	1.8	4	3.8	−	−
16	7.0	10.1	6.1	3.9	9.1	91	963.4	−	7.8	2.1	6	9.2	−	−
17	4.5	6.7	3.3	2.3	7.5	89	977.4	−	8.0	3.3	7	2.5	−	−
18	4.1	7.4	2.9	2.6	6.5	80	981.5	0.1	6.6	2.0	5	−	−	−
19	3.8	10.3	− 3.4	− 6.2	6.0	77	982.3	10.1	1.5	1.3	4	−	−	−
20	6.9	15.8	− 3.1	− 6.0	6.4	70	979.6	11.4	1.4	1.8	5	0.0	−	−
21	9.2	13.1	6.4	2.4	8.5	94	980.5	3.7	7.0	3.1	6	0.1	−	−
22	7.6	14.7	0.2	− 2.8	6.6	69	981.4	10.3	3.3	1.9	4	−	−	−
23	9.4	14.8	1.1	− 1.0	10.1	84	980.8	3.0	6.1	1.6	4	−	−	−
24	9.5	14.7	6.2	2.0	8.7	74	978.6	3.9	7.0	5.5	11	0.0	−	−
25	4.8	9.2	3.1	2.3	7.0	81	975.6	2.2	6.5	5.6	10	4.2	−	−
26	4.6	9.2	− 1.0	− 3.7	6.5	78	978.2	7.7	5.9	2.6	6	1.3	−	−
27	6.8	14.0	− 0.5	− 3.7	7.0	75	979.9	11.8	2.6	2.1	5	−	−	−
28	7.9	15.8	− 1.2	− 4.6	8.0	77	978.5	6.5	4.3	1.0	3	−	−	−
29	11.6	20.6	0.3	− 1.5	8.1	67	974.1	12.3	0.6	1.5	4	−	−	−
30	14.4	22.7	5.9	0.7	8.0	53	974.1	12.9	3.1	5.5	14	0.3	−	−

KIELCE

Kwiecień 1975

DNI	TEMPERATURA POWIETRZA				PRĘŻNOŚĆ PARY WODNEJ	WILGOTNOŚĆ WZGLĘDNA	CIŚNIENIE ATMOSFERYCZNE	USŁONECZNIENIE	ZACHMURZENIE	WIATR		OPAD	ŚNIEG	
	T	Max	Min	T_0	e	U	P	S	N	v	v_{max}	R_d	s_k	s_g
1	1.4	3.9	0.6	0.5	5.8	87	981.2	−	6.4	2.8	5	−	−	−
2	2.6	9.1	− 3.2	− 5.1	5.3	75	979.6	6.8	0.6	1.6	6	−	−	−
3	5.3	9.8	0.3	− 1.1	7.3	83	975.4	1.4	6.3	1.0	2	0.7	−	−
4	7.6	12.8	3.3	2.5	8.0	79	979.8	3.6	5.4	2.3	4	0.2	−	−
5	11.1	18.2	5.3	1.9	6.0	64	983.8	6.4	3.1	5.3	10	0.1	−	−
6	13.8	21.4	7.2	4.3	9.7	63	980.5	5.2	6.4	4.6	11	0.0	−	−
7	7.8	15.8	4.5	4.2	8.6	82	979.0	−	7.9	4.1	7	2.7	−	−
8	6.2	12.6	2.1	0.5	7.1	77	976.9	6.0	4.3	2.0	5	−	−	−
9	4.6	10.4	− 1.0	− 3.2	6.7	81	980.1	4.5	3.9	1.9	5	0.1	−	−
10	6.6	11.6	2.1	0.1	8.5	88	977.2	−	6.9	2.6	5	10.3	−	−
11	3.1	7.7	0.3	0.0	6.9	89	973.0	−	7.0	8.6	11	9.3	−	−
12	1.7	3.8	− 1.5	− 2.0	5.2	76	980.1	3.4	3.5	5.9	9	1.9	−	−
13	2.6	5.2	0.3	− 2.7	6.2	84	976.0	3.2	6.5	9.8	32	0.0	−	−
14	4.0	9.1	0.3	− 0.6	5.8	73	979.9	6.0	5.4	5.9	9	1.4	−	−
15	6.7	10.3	3.7	3.1	9.7	98	973.8	−	7.0	2.3	4	4.3	−	−
16	8.0	13.0	5.4	5.0	10.1	96	973.4	1.5	7.1	1.8	5	1.6	−	−
17	5.5	7.8	4.3	4.1	7.5	83	986.5	0.3	8.0	3.0	5	−	−	−
18	4.8	7.7	3.2	3.0	7.1	82	990.6	4.8	6.5	3.5	6	−	−	−
19	6.8	11.1	3.7	2.7	8.9	72	989.8	6.3	5.8	5.0	8	−	−	−
20	9.0	8.7	2.6	2.4	7.6	87	987.3	−	7.8	4.4	6	−	−	−
21	3.3	13.9	6.1	5.3	8.8	81	988.7	3.4	7.5	4.6	7	−	−	−
22	8.8	13.4	5.6	5.1	8.7	78	991.5	3.6	6.4	1.9	3	0.0	−	−
23	7.2	10.5	3.5	0.2	9.3	92	990.1	−	7.6	1.9	5	0.6	−	−
24	9.7	13.6	7.0	6.7	8.9	75	985.9	3.4	6.9	4.9	8	0.0	−	−
25	9.4	10.5	3.5	2.4	7.4	83	982.1	4.7	6.1	4.9	7	1.7	−	−
26	4.6	8.6	0.2	− 2.5	7.2	85	986.0	4.6	5.8	2.5	5	1.0	−	−
27	5.8	12.0	− 0.7	− 2.6	6.6	75	989.9	11.0	3.9	1.8	4	−	−	−
28	8.3	17.0	− 1.7	− 3.0	7.5	71	988.7	10.7	1.5	1.0	3	−	−	−
29	11.3	18.7	3.2	0.5	9.1	72	987.4	13.0	1.3	1.6	4	−	−	−
30	13.1	20.2	4.9	1.7	8.6	60	987.4	13.4	0.0	2.8	5	−	−	−

CZĘSTOCHOWA

DNI	TEMPERATURA POWIETRZA				PRĘŻNOŚĆ PARY WODNEJ	WILGOTNOŚĆ WZGLĘDNA	CIŚNIENIE ATMOSFERYCZNE	USŁONECZNIENIE	ZACHMURZENIE	WIATR		OPAD	ŚNIEG	
	T	Max	Min	T_0	e	U	P	S	N	v	v_{max}	R_d	s_k	s_g
1	1.0	3.5	0.0	− 0.1	5.8	88	978.0	0.5	6.5	3.0	4	0.0	−	−
2	3.9	9.4	− 1.2	− 3.6	6.4	71	975.2	9.6	1.0	3.0	6	−	−	−
3	5.8	10.3	0.8	− 0.2	6.6	74	971.3	7.9	2.9	2.6	3	−	−	−
4	7.5	13.2	3.3	3.1	7.7	76	976.3	3.5	5.4	2.9	4	−	−	−
5	12.7	18.2	6.8	4.4	8.7	61	978.0	7.3	5.5	4.9	7	0.8	−	−
6	12.9	18.7	6.2	5.4	10.2	71	975.0	1.2	6.6	3.4	6	−	−	−
7	9.6	16.0	1.2	1.6	7.9	86	975.8	−	7.6	2.9	5	5.7	−	−
8	7.2	12.5	2.0	1.7	6.5	68	972.8	9.5	5.3	3.3	6	0.1	−	−
9	6.9	10.3	3.9	− 0.1	6.6	87	975.6	2.2	4.9	2.9	4	0.8	−	−
10	6.4	8.4	4.1	2.1	8.9	93	972.8	−	7.4	2.9	4	5.5	−	−
11	2.8	7.1	0.2	0.1	6.9	80	972.5	0.8	6.5	9.0	12	1.6	−	−
12	2.7	6.3	− 1.2	− 3.3	8.2	71	977.5	6.3	4.3	5.0	7	2.0	−	−
13	3.2	5.5	1.1	0.2	9.7	94	973.7	3.8	7.1	6.0	10	0.8	−	−
14	3.9	9.5	− 1.0	− 2.8	6.6	81	977.2	8.0	4.3	4.8	7	4.5	−	−
15	8.2	12.2	4.7	3.9	10.3	94	969.7	−	7.8	3.0	6	5.7	−	−
16	8.0	12.2	6.0	4.3	9.6	90	969.6	1.1	7.8	2.5	4	0.2	−	−
17	5.7	7.3	4.3	2.4	8.2	90	982.6	−	8.0	2.1	3	1.2	−	−
18	4.7	6.1	3.9	2.7	7.4	87	987.5	−	8.0	2.9	4	−	−	−
19	4.3	11.3	1.9	− 2.7	6.2	68	987.6	11.4	3.9	3.3	5	−	−	−
20	5.3	8.9	− 0.2	− 2.3	7.1	80	984.7	4.2	4.5	3.9	5	−	−	−
21	7.9	11.5	6.6	5.6	9.0	85	986.2	1.6	7.3	2.9	4	−	−	−
22	8.0	13.3	2.6	0.3	8.1	78	988.6	7.2	3.9	2.3	4	−	−	−
23	8.0	12.8	5.8	4.0	9.3	87	986.8	2.2	6.8	2.1	3	−	−	−
24	9.2	13.5	5.3	2.8	8.7	76	983.8	2.6	7.5	4.3	8	0.2	−	−
25	5.8	10.1	3.1	0.1	7.4	81	979.3	5.0	6.9	4.4	8	3.8	−	−
26	5.1	9.9	1.7	− 1.0	8.9	80	983.1	4.4	5.9	2.9	6	0.5	−	−
27	7.3	12.2	1.4	− 2.5	6.6	67	986.4	11.8	2.4	2.1	3	−	−	−
28	9.3	15.2	2.3	− 0.8	7.8	68	986.8	9.7	1.8	2.5	4	−	−	−
29	13.1	19.2	6.0	1.1	8.9	65	983.0	12.9	1.1	2.4	4	−	−	−
30	13.0	20.3	9.1	5.6	8.5	52	982.3	12.8	0.4	3.8	8	−	−	−

ŚNIEŻKA

DNI	TEMPERATURA POWIETRZA				PRĘŻNOŚĆ PARY WODNEJ	WILGOTNOŚĆ WZGLĘDNA	CIŚNIENIE ATMOSFERYCZNE	USŁONECZNIENIE	ZACHMURZENIE	WIATR		OPAD	ŚNIEG	
	T	Max	Min	T_0	e	U	P	S	N	v	v_{max}	R_d	s_k	s_g
1	− 0.2	− 4.8	− 7.5	•	3.6	93	828.8	3.8	7.6	5.8	14	0.1	115	5.1
2	− 6.5	− 5.6	− 8.0	•	3.6	95	824.6	0.2	7.9	17.4	27	7.1	112	•
3	− 5.0	− 3.9	− 6.6	•	4.0	96	832.7	0.9	7.6	10.8	18	−	115	•
4	− 2.1	− 0.6	− 4.3	•	4.7	88	824.4	6.7	5.0	11.5	16	−	110	•
5	− 0.2	2.1	− 1.5	•	5.6	93	828.7	0.6	6.6	20.8	25	1.4	108	4.4
6	1.9	4.5	− 1.5	•	4.6	96	829.6	0.9	7.6	20.9	36	1.6	104	•
7	− 5.0	− 5.2	− 7.4	•	4.0	94	827.4	4.4	5.8	9.6	23	0.1	80	5.0
8	− 4.8	− 3.8	− 6.0	•	4.1	95	823.9	0.9	7.6	17.9	23	0.4	78	•
9	− 6.1	− 4.2	− 7.0	•	3.7	94	825.7	4.2	7.1	14.9	27	0.4	78	•
10	− 6.5	− 5.6	− 7.5	•	3.6	95	825.7	−	7.0	15.0	25	59.1	78	5.0
11	− 7.3	− 5.6	− 8.4	•	3.4	95	827.5	1.1	7.9	28.1	36	10.6	123	4.3
12	− 6.0	− 4.6	− 8.3	•	3.8	97	829.4	2.6	7.8	17.8	25	0.8	120	•
13	− 6.5	− 3.3	− 9.4	•	3.6	96	826.9	5.5	7.5	24.5	29	1.9	120	•
14	− 7.6	− 0.1	− 7.8	•	5.1	98	829.2	−	8.0	20.1	23	2.4	120	•
15	0.6	1.4	− 0.6	•	6.4	100	823.9	0.7	8.0	16.1	28	4.1	112	5.5
16	− 0.6	1.2	− 1.9	•	5.8	99	824.4	−	8.0	8.8	17	4.2	108	4.8
17	− 3.7	− 0.6	− 5.6	•	4.5	97	834.7	−	8.0	7.3	15	2.4	110	•
18	− 3.9	− 0.1	− 5.7	•	4.5	97	838.1	0.5	7.0	4.3	9	−	111	•
19	− 4.2	− 1.5	− 6.5	•	4.0	90	839.5	10.3	2.3	3.6	9	−	110	•
20	− 0.4	4.1	− 5.2	•	3.8	62	838.8	12.8	1.9	5.0	9	0.2	109	5.0
21	− 0.3	2.5	− 1.9	•	5.3	89	839.7	9.8	5.8	6.4	13	0.2	103	•
22	− 0.2	2.5	− 2.2	•	5.6	91	840.6	9.1	6.1	8.0	13	−	92	•
23	0.5	2.3	− 1.2	•	5.9	93	840.5	2.1	6.8	4.6	12	0.4	88	•
24	− 0.1	3.3	− 1.5	•	5.3	89	837.7	5.0	7.5	18.3	22	8.2	86	5.1
25	− 4.3	− 0.7	− 5.0	•	4.3	97	832.6	−	8.0	18.8	26	13.8	86	3.7
26	− 4.6	− 2.6	− 6.0	•	4.3	97	835.3	3.4	7.8	8.3	12	2.6	93	3.7
27	− 1.7	1.6	− 4.2	•	5.1	93	838.8	10.6	4.9	4.0	8	−	95	•
28	1.5	5.9	− 1.9	•	5.5	80	838.8	5.7	4.5	2.8	8	−	90	•
29	5.1	8.2	2.6	•	5.7	66	837.3	13.6	0.8	4.5	11	−	85	4.4
30	5.1	10.4	3.2	•	5.5	65	836.9	13.1	3.4	12.0	16	−	84	5.0

Tablica II

ZAMOŚĆ

DNI	TEMPERATURA POWIETRZA				PREŻNOŚĆ PARY WODNEJ	WILGOTNOŚĆ WZGLĘDNA	CIŚNIENIE ATMOSFERYCZNE	USŁONIĘCZNIENIE	ZACHMURZENIE	WIATR			OPAD	ŚNIEG	
	T	Max	Min	T_g	e	U	P	S	N	v	v_{max}	R_d	s_h	s_g
1	3.1	7.0	2.2	2.1	6.9	90	985.1	.	8.0	3.3	6	–	–	–
2	4.2	9.5	– 0.9	– 2.6	6.8	83	985.6	.	2.4	2.1	3	–	–	–
3	5.5	10.3	– 1.8	– 3.0	8.4	93	980.3	.	7.0	2.0	5	4.0	–	–
4	8.7	12.7	5.0	5.4	8.7	79	985.5	.	5.1	4.5	8	–	–	–
5	11.6	19.3	5.6	0.7	9.0	69	991.3	.	3.6	3.1	5	0.0	–	–
6	14.9	22.5	6.3	2.2	10.9	67	988.1	.	5.9	3.4	7	–	–	–
7	13.1	18.6	8.2	6.9	10.6	71	983.5	.	7.0	3.0	5	–	–	–
8	8.4	12.4	3.8	1.4	9.1	84	983.3	.	6.8	1.1	2	0.0	–	–
9	9.9	16.3	2.4	– 1.3	7.7	66	984.9	.	2.9	2.1	5	–	–	–
10	9.6	16.5	3.3	0.4	8.3	72	982.7	.	6.9	2.8	5	7.4	–	–
11	6.2	10.2	3.5	2.5	9.3	96	973.3	.	7.8	3.8	9	7.1	–	–
12	2.4	5.4	0.4	0.5	5.5	76	981.4	.	6.4	8.4	12	1.1	–	–
13	2.3	5.7	0.3	0.0	6.2	85	979.1	.	6.3	6.8	8	2.0	–	–
14	3.5	8.4	0.0	– 0.4	5.5	71	982.9	.	6.6	6.1	9	–	1	–
15	6.4	9.6	1.5	– 0.9	8.1	83	979.5	.	6.4	2.0	4	3.7	–	–
16	10.3	14.9	6.1	3.2	11.0	88	977.6	.	7.1	1.9	5	5.2	–	–
17	9.1	11.2	2.9	3.5	7.9	90	989.9	.	7.5	3.9	8	–	–	–
18	4.3	8.6	0.2	– 1.6	7.1	86	993.6	.	5.4	3.6	6	–	–	–
19	4.7	6.3	4.0	4.0	7.7	91	992.5	.	7.8	5.6	6	4.0	–	–
20	4.1	5.3	2.6	2.6	8.0	97	989.1	.	8.0	5.0	6	11.1	–	–
21	6.2	7.2	4.8	5.3	9.2	97	991.9	.	8.0	3.6	5	0.1	–	–
22	7.3	9.6	5.4	5.6	9.4	92	986.1	.	7.8	2.1	3	2.0	–	–
23	8.0	9.0	6.8	6.9	10.4	97	993.4	.	8.0	2.9	4	4.4	–	–
24	9.4	13.1	7.1	7.2	10.0	85	984.0	.	7.4	4.0	6	0.0	–	–
25	6.8	10.6	3.5	2.1	7.6	78	985.4	.	4.1	3.1	4	0.0	–	–
26	5.0	8.2	0.9	0.4	7.4	85	989.2	.	5.3	2.3	4	0.4	–	–
27	5.6	10.4	– 1.0	– 2.2	6.7	76	994.4	.	2.9	2.6	5	–	–	–
28	7.2	14.4	– 1.7	– 3.7	7.0	72	993.5	.	1.3	1.6	3	–	–	–
29	9.6	16.7	0.1	– 1.6	8.5	73	992.6	.	1.9	1.0	3	–	–	–
30	11.1	18.8	1.6	– 1.0	8.9	70	993.6	.	1.0	2.5	4	–	–	–

SANDOMIERZ

Kwiecień 1975

DNI	TEMPERATURA POWIETRZA				PREŻNOŚĆ PARY WODNEJ	WILGOTNOŚĆ WZGLĘDNA	CIŚNIENIE ATMOSFERYCZNE	USŁONIĘCZNIENIE	ZACHMURZENIE	WIATR			OPAD	ŚNIEG	
	T	Max	Min	T_g	e	U	P	S	N	v	v_{max}	R_d	s_h	s_g
1	2.7	5.0	1.5	1.6	6.3	85	986.0	–	6.9	4.6	8	–	–	–
2	4.0	9.5	– 1.9	– 3.2	6.3	79	985.1	6.6	1.4	3.9	6	–	–	–
3	4.8	8.0	1.3	0.6	8.1	93	980.4	–	6.5	2.0	4	1.9	–	–
4	8.2	13.0	3.7	4.3	8.4	79	985.1	2.3	5.4	4.0	7	0.0	–	–
5	11.4	17.7	4.1	2.7	8.4	65	990.0	3.5	4.1	6.1	10	0.0	–	–
6	10.9	22.3	8.3	7.0	9.5	58	986.4	4.0	6.1	6.8	10	0.0	–	–
7	10.2	17.7	6.4	6.2	8.9	72	983.8	–	8.0	5.0	8	0.0	–	–
8	7.3	12.6	2.2	2.2	7.5	77	982.1	2.5	6.3	3.8	5	–	–	–
9	7.9	14.6	2.3	0.2	7.1	68	984.7	7.7	3.6	5.3	8	0.4	–	–
10	8.6	14.5	4.1	2.7	8.6	80	982.6	–	7.3	3.8	7	14.4	–	–
11	4.3	8.7	0.8	0.4	7.7	92	979.5	–	8.0	10.1	12	8.9	–	–
12	2.3	5.8	0.0	– 0.2	5.3	73	983.9	2.9	5.4	9.8	12	0.2	–	–
13	2.7	5.6	0.8	– 0.7	6.3	84	980.4	3.9	5.3	9.6	12	0.7	–	–
14	4.7	8.6	1.1	0.2	5.2	62	984.3	7.8	6.3	8.5	10	0.2	–	–
15	6.8	9.8	3.4	3.2	9.4	94	979.4	–	8.0	3.6	6	3.3	–	–
16	9.2	15.9	5.4	4.7	10.5	90	977.9	1.4	7.5	3.8	8	–	–	–
17	4.8	9.8	3.4	4.2	7.3	86	991.1	–	7.9	4.5	8	–	–	–
18	4.8	7.2	1.0	– 0.2	7.2	84	994.9	2.0	6.8	5.3	7	0.0	–	–
19	6.5	9.8	2.4	2.7	7.9	76	993.9	4.7	5.9	6.4	10	–	–	–
20	5.1	7.1	3.4	3.3	7.9	89	991.1	–	8.0	7.6	10	3.3	–	–
21	7.0	9.8	5.7	5.4	9.1	91	993.2	0.6	3.5	4.5	6	0.1	–	–
22	8.1	12.7	5.7	5.6	8.8	83	986.4	3.1	7.3	2.9	5	0.2	–	–
23	7.6	9.1	5.4	4.2	9.8	94	994.7	–	8.0	3.8	5	0.9	–	–
24	9.6	14.0	7.3	7.2	9.3	79	990.1	1.1	7.4	5.8	10	–	–	–
25	5.8	10.2	3.9	1.7	7.3	79	986.3	4.2	5.5	6.3	8	1.2	–	–
26	4.7	9.7	0.2	– 0.8	6.8	81	990.1	0.4	4.5	5.3	7	0.2	–	–
27	6.7	11.2	2.0	0.0	6.2	66	994.9	10.1	3.9	3.5	6	–	–	–
28	9.8	15.7	2.6	– 2.7	6.8	58	993.5	14.0	1.4	0.4	1	–	–	–
29	11.6	18.0	4.4	2.2	8.6	66	992.5	11.8	1.3	2.4	5	–	–	–
30	13.2	19.5	6.8	3.7	8.2	57	992.8	13.7	0.5	4.6	10	–	–	–

OPOLE

DNI	TEMPERATURA POWIETRZA				PREŻNOŚĆ PARY WODNEJ	WILGOTNOŚĆ WZGLĘDNA	CIŚNIENIE ATMOSFERYCZNE	USŁONIĘCZNIENIE	ZACHMURZENIE	WIATR			OPAD	ŚNIEG	
	T	Max	Min	T_g	e	U	P	S	N	v	v_{max}	R_d	s_h	s_g
1	2.0	3.7	0.6	0.1	6.4	91	992.4	2.6	5.5	2.3	3	0.1	–	–
2	4.9	10.3	– 1.0	– 2.9	5.9	72	986.6	7.9	1.6	3.1	6	–	–	–
3	6.3	11.9	0.5	– 2.5	6.8	71	984.3	7.5	4.3	1.9	3	–	–	–
4	8.5	14.8	2.0	– 1.6	7.9	72	987.3	7.7	3.9	3.1	5	–	–	–
5	13.0	19.5	7.5	5.0	8.5	60	989.9	6.3	5.6	5.3	12	4.1	–	–
6	10.9	19.3	4.0	3.8	10.0	79	987.8	3.1	6.3	3.5	6	–	–	–
7	9.5	16.6	3.2	3.2	9.1	80	985.5	–	7.8	3.3	8	1.2	–	–
8	7.6	14.1	1.4	– 0.4	6.9	71	986.3	8.9	2.0	2.9	5	0.0	–	–
9	7.6	11.5	4.0	0.3	6.6	64	989.1	1.8	4.9	3.3	6	2.4	–	–
10	4.6	7.7	3.4	1.2	7.8	92	986.8	–	7.8	3.4	8	10.6	–	–
11	3.8	7.0	1.3	1.4	5.7	73	989.5	5.0	5.8	9.3	12	–	–	–
12	3.8	7.5	0.5	– 1.8	6.1	77	992.6	8.6	6.1	3.8	9	2.8	–	–
13	4.5	7.8	2.1	– 1.6	6.2	74	989.3	6.6	5.3	9.4	13	0.0	–	–
14	4.7	8.9	1.4	0.8	7.3	84	991.6	7.8	3.5	3.1	5	7.0	–	–
15	9.4	13.4	5.8	5.5	11.2	96	982.6	0.6	7.3	2.6	4	2.4	–	–
16	8.3	10.9	6.3	4.5	9.9	90	983.3	0.1	6.3	2.8	5	5.9	–	–
17	6.1	8.1	5.1	3.1	9.0	96	997.3	–	8.0	3.4	5	3.2	–	–
18	5.5	7.7	3.7	3.5	7.7	89	1002.0	2.4	7.3	3.8	6	–	–	–
19	6.0	11.4	0.6	– 3.3	7.0	76	1002.3	6.8	2.6	3.4	5	–	–	–
20	7.3	14.1	0.3	– 1.5	6.8	68	999.4	12.6	0.6	3.1	8	–	–	–
21	7.8	10.9	5.4	1.5	8.7	85	1000.8	0.1	4.4	3.1	7	0.1	–	–
22	8.4	14.8	– 0.3	– 2.0	8.4	79	1002.0	7.5	2.5	1.5	4	–	–	–
23	9.9	15.0	6.0	3.2	9.3	78	1000.9	1.8	6.6	1.5	3	–	–	–
24	10.6	16.0	7.8	4.3	9.2	74	997.7	4.1	4.6	3.0	8	2.4	–	–
25	6.1	10.9	4.5	3.1	7.8	84	994.5	3.9	5.1	6.8	9	0.4	–	–
26	6.4	11.5	2.6	1.2	7.2	76	997.5	5.7	6.0	3.6	8	0.0	–	–
27	8.8	14.8	2.8	– 1.0	7.4	68	1000.2	11.1	3.1	3.6	5	–	–	–
28	10.1	16.4	3.0	– 0.1	8.9	74	999.0	9.2	3.0	2.6	5	–	–	–
29	13.1	20.3	4.5	2.2	9.7	68	996.1	11.2	1.8	2.1	5	–	–	–
30	15.0	22.9	5.7	1.7	9.2	57	994.9	11.5	2.3	2.9	4	–	–	–

KŁODZKO

DNI	TEMPERATURA POWIETRZA				PREŻNOŚĆ PARY WODNEJ	WILGOTNOŚĆ WZGLĘDNA	CIŚNIENIE ATMOSFERYCZNE	USŁONIĘCZNIENIE	ZACHMURZENIE	WIATR			OPAD	ŚNIEG	
	T	Max	Min	T_g	e	U	P	S	N	v	v_{max}	R_d	s_h	s_g
1	1.5	4.4	– 0.1	– 1.0	6.0	89	975.2	2.9	6.1	1.4	3	0.0	5	3.6
2	3.5	8.6	– 1.6	– 5.1	5.6	73	970.9	8.1	4.6	3.1	8	–	–	–
3	5.6	10.2	1.5	– 0.5	5.9	65	966.9	5.6	4.9	2.3	4	–	–	–
4	7.4	13.3	0.2	– 2.1	7.2	71	969.4	7.9	2.6	3.3	7	–	–	–
5	10.8	17.7	6.3	1.5	8.0	63	971.3	7.5	3.8	7.1	13	0.3	–	–
6	8.7	18.8	2.1	2.0	8.6	78	970.0	4.1	7.3	5.1	10	–	–	–
7	5.2	16.9	3.3	3.0	6.0	69	972.4	0.7	6.0	3.3	8	–	–	–
8	5.5	12.3	– 1.0	– 3.8	6.0	69	969.2	8.5	1.8	4.5	10	0.9	–	–
9	6.4	10.1	2.3	– 2.4	5.9	62	971.8	5.6	3.5	4.6	8	8.5	–	–
10	1.4	4.7	0.3	– 1.0	6.3	93	970.6	–	8.0	2.6	7	7.9	1	–
11	2.7	6.6	0.5	0.0	5.3	72	974.7	7.1	4.8	6.9	10	0.0	–	–
12	2.8	7.6	– 2.4	– 0.6	6.1	82	975.8	1.8	3.6	5.1	8	0.6	–	–
13	4.6	8.1	2.0	1.3	5.9	70	973.7	6.8	6.3	8.0	11	0.0	–	–
14	4.2	7.2	0.0	– 2.5	7.2	86	974.5	–	6.3	3.3	6	2.5	–	–
15	9.8	12.2	5.9	5.5	10.3	86	965.6	0.7	7.4	3.4	7	2.7	–	–
16	8.4	10.8	7.4	6.0	9.5	86	966.8	–	7.5	2.1	5	9.1	–	–
17	5.7	7.5	4.7	3.2	7.8	86	980.4	–	8.0	2.1	5	0.5	–	–
18	4.4	7.0	3.0	3.0	7.1	86	986.7	–	7.4	2.1	5	0.0	–	–
19	4.1	10.6	– 1.8	– 2.1	6.5	81	985.4	6.8	2.3	1.1	4	–	–	–
20	6.3	14.4	– 1.9	– 4.0	7.2	77	982.6	11.6	0.3	1.0	4	0.0	–	–
21	6.8	12.6	1.3	– 1.4	8.0	82	983.9	1.5	5.6	0.4	2	0.1	–	–
22	7.5	14.5	– 0.2	– 2.7	7.4	75	984.9	6.7	5.4	1.6	5	–	–	–
23	10.1	15.1	4.2	1.2	8.0	87	983.8	4.1	6.5	2.4	5	0.8	–	–
24	10.7	16.8	5.4	5.4	9.1	85	981.4	4.3	7.3	4.1	7	1.0	–	–
25	5.5	10.6	3.5	2.3	7.2	80	978.6	2.6	6.1	4.5	9	0.9	–	–
26	4.8	10.3	0.0	– 2.3	6.6	79	981.1	6.8	5.1	2.4	6	0.4	–	–
27	7.4	13.8	0.5	– 1.9	6.3	66	983.3	12.2	2.9	1.4	3	–	–	–
28	8.3	16.2	– 0.4	– 3.1	7.6	71	981.8	9.4	2.9	1.5	3	–	–	–
29	11.0	20.1	1.3	– 1.4	8.2	67	978.4	11.9	0.5	1.0	3	–	–	–
30	12.9	22.2	1.4	– 0.8	7.4	57	977.7	12.7	1.4	2.1	5	–	–	–

Tablica II

KATOWICE

DNI	TEMPERATURA POWIETRZA				PREŻNOŚĆ PARY WODNEJ	WILGOTNOŚĆ WZGLĘDNA	CIŚNIENIE ATMOSFERYCZNE	USŁONECZNIENIE	ZACHMURZENIE	WIATR		OPAD	ŚNIEG	
	T	Max	Min	T_g	e	U	P	S	N	v	v_{max}	R_d	h_s	s_g
1	1.4	4.1	0.4	− 0.6	6.0	89	978.9	–	6.5	2.3	3	0.2	3	–
2	4.4	9.9	− 1.8	− 4.1	5.5	69	976.2	9.8	1.5	3.5	5	–	–	–
3	5.6	10.1	0.2	− 2.8	6.2	69	972.0	1.5	4.8	1.9	3	–	–	–
4	8.5	14.5	3.6	0.1	7.1	66	975.4	4.5	5.9	3.5	6	–	–	–
5	12.9	19.5	6.5	1.9	7.6	53	978.5	5.9	5.8	4.8	8	0.7	–	–
6	15.1	21.7	8.9	3.9	9.4	57	975.5	4.5	6.5	4.3	8	0.0	–	–
7	6.9	18.0	3.3	3.2	7.6	77	976.7	–	7.6	2.6	5	4.6	–	–
8	7.2	13.1	2.6	1.7	6.7	69	974.0	9.5	4.3	3.6	8	–	–	–
9	6.7	10.2	2.7	− 0.9	6.1	65	976.5	0.3	5.4	2.3	3	0.8	–	–
10	7.0	10.4	3.6	1.4	9.1	90	972.8	–	7.9	3.1	5	27.2	–	–
11	3.3	8.2	1.3	0.8	5.7	74	973.8	0.4	6.4	6.9	8	2.8	–	–
12	2.3	5.2	− 1.0	− 2.6	5.5	77	979.1	3.1	4.8	3.9	9	3.3	–	–
13	3.4	6.6	0.6	− 0.1	5.9	76	975.9	4.1	5.6	6.6	9	0.5	–	–
14	4.1	8.5	− 0.3	− 2.1	6.4	77	978.4	6.5	4.4	5.0	7	4.6	–	–
15	9.3	13.6	5.3	4.9	10.8	92	970.5	0.3	7.8	4.1	7	3.4	–	–
16	8.4	13.2	6.8	4.9	9.5	87	970.5	2.2	6.3	3.9	7	1.1	–	–
17	5.3	7.3	2.8	0.7	8.4	94	983.8	–	7.9	1.0	2	8.4	–	–
18	5.4	7.3	4.1	3.5	7.4	83	987.7	0.1	7.6	1.9	3	0.6	–	–
19	7.1	11.3	3.4	2.9	6.4	65	988.0	4.2	5.0	2.4	4	–	–	–
20	6.7	11.7	− 1.4	− 3.6	6.6	68	985.6	6.4	3.8	2.6	5	–	–	–
21	8.8	12.2	6.0	5.8	8.3	74	987.0	0.5	7.6	3.0	4	–	–	–
22	8.5	13.9	0.2	− 0.7	8.0	75	988.6	2.1	3.6	1.3	3	–	–	–
23	7.5	12.3	3.8	0.5	9.0	88	985.5	–	5.4	2.0	3	0.8	–	–
24	9.2	14.2	3.5	0.3	8.2	73	984.1	1.6	7.4	3.1	6	2.7	–	–
25	5.6	13.3	4.7	3.1	7.2	80	980.6	1.8	6.8	4.0	7	2.6	–	–
26	5.6	10.2	2.1	0.1	7.1	79	983.8	3.4	6.6	3.0	5	1.3	–	–
27	7.3	12.8	0.4	− 1.8	6.4	66	986.8	6.6	3.3	0.9	2	–	–	–
28	9.5	16.8	− 0.4	− 2.5	7.1	63	985.4	9.9	1.3	1.3	3	–	–	–
29	12.1	19.1	2.8	− 0.5	8.2	62	983.5	11.0	0.4	3.0	6	–	–	–
30	14.2	20.8	6.7	1.3	8.3	53	982.4	11.6	0.9	3.0	5	–	–	–

RZESZÓW - JASIONKA

Kwiecień 1975

DNI	TEMPERATURA POWIETRZA				PREŻNOŚĆ PARY WODNEJ	WILGOTNOŚĆ WZGLĘDNA	CIŚNIENIE ATMOSFERYCZNE	USŁONECZNIENIE	ZACHMURZENIE	WIATR		OPAD	ŚNIEG	
	T	Max	Min	T_g	e	U	P	S	N	v	v_{max}	R_d	h_s	s_g
1	3.3	4.8	2.4	1.6	6.6	89	988.2	–	8.0	5.0	8	–	–	–
2	4.9	10.5	− 0.6	− 4.4	6.9	82	981.3	6.3	5.0	3.4	5	–	–	–
3	5.4	9.1	0.3	− 2.2	8.3	93	982.3	–	7.4	2.4	5	1.3	–	–
4	9.0	13.3	4.3	2.3	8.2	73	987.6	7.3	3.6	5.5	8	–	–	–
5	11.0	19.3	4.4	1.1	8.6	68	992.3	2.8	3.3	3.9	7	0.4	–	–
6	14.3	21.6	6.3	1.6	10.8	67	989.2	2.7	6.6	4.4	9	0.0	–	–
7	12.7	18.2	8.2	5.3	10.2	72	985.6	0.2	7.8	4.8	7	0.4	–	–
8	8.3	12.0	5.1	3.5	8.5	80	983.8	0.8	7.5	3.8	6	–	–	–
9	9.1	18.0	− 0.2	− 4.5	7.1	69	986.9	8.5	3.4	4.3	8	0.1	–	–
10	8.6	14.7	3.7	1.2	9.3	87	983.7	–	7.3	3.4	7	19.1	–	–
11	6.5	9.0	0.8	0.1	8.3	97	977.6	–	8.0	7.3	9	14.8	–	–
12	2.7	5.6	0.1	− 1.6	5.6	75	986.9	4.2	5.5	7.4	9	1.1	–	–
13	3.9	6.9	0.8	− 1.8	6.5	98	985.5	3.7	6.9	8.1	12	0.0	–	–
14	+5.1	9.5	1.0	− 1.1	5.9	68	981.0	6.6	6.5	6.4	8	2.9	–	–
15	7.6	11.3	4.1	3.1	10.2	97	981.7	–	8.0	2.6	6	3.2	–	–
16	11.3	16.1	7.4	5.8	11.0	83	979.9	3.5	7.1	3.0	5	0.0	–	–
17	5.6	11.8	4.8	3.7	8.0	87	992.6	–	6.0	5.1	8	–	–	–
18	5.4	8.4	1.4	− 2.1	7.5	86	996.6	5.3	6.6	5.4	8	0.0	–	–
19	7.2	11.4	4.6	3.4	7.7	77	995.4	2.6	7.1	5.9	8	0.0	–	–
20	5.2	8.3	4.0	2.5	8.3	94	993.2	–	8.0	5.9	7	5.3	–	–
21	7.7	9.6	5.3	4.2	9.9	94	995.3	–	8.0	4.5	7	0.0	–	–
22	8.5	11.7	6.5	5.0	9.6	87	998.4	0.3	7.1	2.8	4	0.8	–	–
23	8.0	9.0	6.8	3.8	10.4	97	996.1	–	8.0	4.4	9	1.1	–	–
24	9.9	13.5	7.6	6.1	9.9	82	992.5	0.5	7.5	3.0	7	0.0	–	–
25	7.0	11.9	4.0	2.9	7.8	79	988.5	8.8	5.1	5.5	8	0.2	–	–
26	5.0	9.3	1.9	− 0.2	7.3	86	992.1	3.5	5.8	4.6	6	0.4	–	–
27	6.1	12.1	0.9	− 2.5	6.5	73	996.5	9.2	3.6	2.8	6	–	–	–
28	7.2	15.5	− 2.5	− 5.9	6.5	70	995.6	12.3	1.1	1.6	4	–	–	–
29	10.1	17.9	0.1	− 3.1	7.9	69	994.4	12.0	1.1	2.5	4	–	–	–
30	11.4	18.7	2.0	− 2.1	8.9	68	994.6	12.5	0.3	4.3	8	–	–	–

RACIBÓRZ

DNI	TEMPERATURA POWIETRZA				PREŻNOŚĆ PARY WODNEJ	WILGOTNOŚĆ WZGLĘDNA	CIŚNIENIE ATMOSFERYCZNE	USŁONECZNIENIE	ZACHMURZENIE	WIATR		OPAD	ŚNIEG	
	T	Max	Min	T_g	e	U	P	S	N	v	v_{max}	R_d	h_s	s_g
1	2.5	5.8	0.8	1.6	6.4	87	990.6	0.4	7.1	1.6	3	0.0	1	–
2	4.8	10.9	0.1	0.7	6.0	72	987.7	9.9	1.1	2.6	5	–	–	–
3	6.2	11.6	1.7	− 0.7	6.3	68	983.1	6.8	2.9	2.5	4	–	–	–
4	8.8	15.3	3.4	− 0.1	7.7	69	986.0	6.7	4.5	2.4	5	–	–	–
5	13.4	19.2	8.4	5.2	8.2	55	988.9	7.9	3.5	4.1	7	1.1	–	–
6	11.7	19.3	4.5	4.4	10.0	74	986.6	3.8	5.8	3.6	7	–	–	–
7	6.6	18.2	2.8	2.4	7.4	77	987.8	–	8.0	2.0	6	8.7	–	–
8	8.0	14.4	3.1	2.4	6.9	66	985.8	9.9	3.8	3.0	6	–	–	–
9	7.6	12.5	3.2	− 2.0	7.1	68	987.8	3.8	4.9	2.0	3	0.1	–	–
10	4.9	10.0	2.0	1.8	7.6	88	984.0	–	8.0	3.4	8	16.0	–	–
11	3.3	7.6	0.8	1.2	5.6	74	986.7	2.9	4.3	6.1	8	0.3	–	–
12	4.0	7.1	0.4	− 3.1	6.4	78	991.6	3.2	4.4	3.3	4	3.0	–	–
13	5.1	8.7	3.6	2.3	6.1	70	988.3	7.6	4.0	6.3	8	0.6	–	–
14	4.9	7.2	1.8	0.8	7.2	83	990.5	2.4	3.5	3.5	6	4.1	–	–
15	9.7	12.5	6.3	4.1	9.8	82	981.9	–	7.9	2.6	4	5.2	–	–
16	9.8	13.2	8.6	5.0	9.6	80	981.9	1.7	6.5	3.8	7	2.5	–	–
17	6.2	8.7	5.7	4.0	8.3	86	995.1	–	8.0	2.8	8	4.7	–	–
18	5.8	7.7	4.5	4.1	7.5	83	999.7	0.1	7.9	2.5	4	0.7	–	–
19	6.9	11.5	2.2	− 0.8	7.0	72	999.8	4.1	3.5	2.4	6	–	–	–
20	7.4	13.8	1.8	1.1	6.8	68	997.9	11.3	0.3	2.4	5	–	–	–
21	7.4	12.8	2.9	− 1.5	8.2	80	998.9	0.2	5.3	1.8	4	–	–	–
22	8.6	15.3	1.1	− 3.1	7.6	71	999.8	7.7	2.8	1.3	2	–	–	–
23	9.3	13.5	7.1	3.4	9.0	77	998.8	0.4	4.6	1.8	3	–	–	–
24	10.5	15.7	6.5	1.9	9.3	74	998.4	3.1	6.0	3.0	5	1.2	–	–
25	6.2	13.0	2.5	1.0	7.6	80	992.7	4.2	5.6	4.5	8	4.8	–	–
26	6.3	9.6	3.1	1.0	7.0	74	995.1	4.9	6.0	2.3	4	0.5	–	–
27	7.9	13.9	1.0	− 2.6	7.5	71	998.6	8.4	1.5	1.0	2	–	–	–
28	10.0	17.4	3.2	− 3.6	8.3	70	996.6	10.3	1.5	1.6	4	–	–	–
29	13.2	21.3	4.5	0.5	7.9	54	993.8	11.2	0.0	0.8	2	–	–	–
30	14.5	23.1	5.1	0.2	9.9	69	993.1	11.1	0.3	0.8	2	–	–	–

KRAKÓW - BALICE

DNI	TEMPERATURA POWIETRZA				PREŻNOŚĆ PARY WODNEJ	WILGOTNOŚĆ WZGLĘDNA	CIŚNIENIE ATMOSFERYCZNE	USŁONECZNIENIE	ZACHMURZENIE	WIATR		OPAD	ŚNIEG	
	T	Max	Min	T_g	e	U	P	S	N	v	v_{max}	R_d	h_s	s_g
1	2.3	4.4	0.8	0.5	6.5	91	985.1	0.1	7.8	3.0	5	0.0	–	–
2	4.0	10.7	− 3.2	− 5.1	6.2	79	982.1	9.5	2.5	1.8	3	–	–	–
3	5.9	9.4	1.5	− 1.4	7.6	82	978.3	0.2	6.5	1.4	3	0.0	–	–
4	8.9	14.5	4.0	1.0	8.0	70	982.3	4.0	5.6	2.8	7	–	–	–
5	11.6	19.4	4.9	2.1	8.9	65	985.9	4.5	5.3	3.3	6	0.0	–	–
6	14.6	22.0	8.4	5.3	10.1	63	982.9	5.6	6.9	3.0	8	0.0	–	–
7	8.6	18.3	5.0	4.5	8.4	77	982.2	0.1	7.8	3.5	6	2.4	–	–
8	7.4	12.4	2.9	0.6	7.1	72	980.3	7.2	4.9	3.8	6	–	–	–
9	5.6	11.4	− 0.4	− 3.6	6.9	78	983.1	4.8	3.9	2.6	6	3.0	–	–
10	7.3	11.5	4.4	1.9	9.3	90	978.9	–	8.0	3.1	4	20.7	–	–
11	3.5	8.1	1.4	0.5	6.4	82	976.8	–	7.0	6.4	9	6.8	–	–
12	2.8	6.4	− 0.4	− 2.6	5.7	77	985.7	5.2	3.9	8.4	9	1.0	–	–
13	4.3	7.5	1.3	− 0.6	6.1	76	981.5	1.0	5.4	8.0	12	0.2	–	–
14	4.7	9.1	0.6	− 0.9	6.5	77	984.6	1.7	5.0	5.0	6	3.9	–	–
15	9.5	13.4	4.9	4.4	10.5	89	977.0	0.0	7.8	3.1	6	1.1	–	–
16	9.3	14.4	6.1	3.4	9.9	85	976.7	2.5	3.0	3.5	7	0.0	–	–
17	7.1	9.2	5.7	4.5	8.2	81	988.4	–	7.9	6.5	9	–	–	–
18	6.1	8.5	4.9	4.0	7.5	80	993.4	–	7.6	2.6	5	–	–	–
19	7.1	12.0	3.2	0.4	7.0	71	993.4	6.6	5.3	2.4	6	–	–	–
20	6.7	10.9	0.0	− 3.2	7.1	78	991.2	2.6	4.4	3.8	7	–	–	–
21	9.7	13.7	7.2	5.9	9.1	76	992.6	1.0	3.4	3.5	5	–	–	–
22	9.2	13.9	3.2	− 0.4	8.9	78	994.1	3.0	3.5	0.8	2	0.0	–	–
23	7.8	12.1	4.2	1.6	9.7	91	993.8	–	7.6	1.5	5	0.0	–	–
24	9.6	13.6	5.4	4.1	9.1	78	990.1	2.1	7.8	3.1	7	3.4	–	–
25	6.5	12.2	4.3	3.2	7.6	80	988.3	4.7	6.9	6.1	6	3.8	–	–
26	5.3	9.0	2.3	0.7	7.5	85	989.6	3.4	8.4	2.6	5	4.8	–	–
27	7.3	12.4	2.6	0.3	7.5	75	992.7	8.7	4.1	1.3	3	–	–	–
28	8.5	15.8	− 0.4	− 3.5	7.6	71	991.4	11.8	1.5	0.6	2	–	–	–
29	11.7	17.9	3.8	− 0.9	8.9	68	989.8	12.3	0.8	1.8	3	–	–	–
30	12.7	20.4	4.8	− 0.6	9.1	65	989.1	12.4	0.3	2.5	4	0.0	–	–

TARNÓW

DNI	TEMPERATURA POWIETRZA				PREŻNOŚĆ PARY WODNEJ	WILGOTNOŚĆ WZGLĘDNA	CIŚNIENIE ATMOSFERYCZNE	USŁONECZNIENIE	ZACHMURZENIE	WIATR		OPAD	ŚNIEG	
	T	Max	Min	T_g	e	U	P	S	N	v	v_{max}	R_d	h_k	s_g
1	2.7	4.9	1.7	1.0	6.8	92	987.6	-	8.0	2.6	5	-	-	-
2	5.1	11.5	- 1.5	- 4.0	7.2	83	985.7	8.0	3.0	1.5	3	-	-	-
3	5.8	8.3	3.1	1.0	7.9	85	981.2	-	6.3	0.5	1	0.6	-	-
4	9.3	14.5	2.9	0.1	8.2	72	985.0	4.3	5.5	2.3	5	-	-	-
5	12.7	19.2	6.7	3.0	8.4	60	989.6	3.8	3.3	5.0	8	-	-	-
6	16.4	22.9	11.3	8.4	9.8	53	986.7	3.2	7.1	4.5	7	-	-	-
7	10.4	18.5	7.2	6.8	8.8	71	984.9	-	7.4	2.4	4	-	-	-
8	7.9	12.7	4.4	2.7	7.9	75	983.2	0.8	5.4	1.4	3	-	-	-
9	8.7	16.3	3.0	- 2.4	7.1	65	985.8	7.8	3.9	2.0	5	2.1	-	-
10	8.0	12.8	3.8	2.7	9.2	87	987.2	-	6.9	2.4	3	30.6	-	-
11	3.4	7.9	0.3	0.2	7.3	92	976.5	-	1.0	5.8	8	45.0	-	2.7
12	2.2	5.6	- 0.4	- 2.0	5.6	79	987.1	4.0	3.3	5.1	8	0.8	12	2.0
13	4.1	7.1	1.5	- 0.5	8.1*	75	983.5	3.9	6.5	6.0	8	0.1	-	-
14	5.0	9.6	0.9	- 0.5	6.3	72	986.9	6.7	6.8	5.3	8	6.5	-	-
15	9.1	13.3	4.9	4.8	10.4	90	980.2	-	7.9	1.1	3	2.5	-	-
16	11.0	15.4	8.1	6.5	10.4	80	979.1	3.0	7.4	1.9	4	1.4	-	-
17	6.2	9.4	5.0	4.9	8.0	84	982.1	-	8.0	2.5	5	-	-	-
18	5.9	8.3	4.4	4.0	7.3	80	992.2	2.0	7.4	2.1	4	-	-	-
19	7.6	11.3	4.4	0.8	7.6	74	995.5	2.5	7.6	2.3	5	-	-	-
20	5.6	9.3	3.3	3.3	7.4	81	993.5	-	7.8	3.0	5	-	-	-
21	9.5	13.5	7.2	6.9	9.4	79	994.8	0.1	7.8	3.6	6	-	-	-
22	9.7	13.5	6.6	6.0	8.9	76	997.4	3.9	6.5	2.1	3	0.0	-	-
23	7.9	10.3	6.7	5.0	10.1	96	995.8	-	6.0	1.6	2	3.5	-	-
24	9.6	13.8	7.5	7.3	9.5	81	992.2	1.2	7.5	3.1	7	4.6	-	-
25	6.8	11.1	5.1	4.5	8.0	81	986.4	4.8	7.0	3.1	6	0.7	-	-
26	5.1	9.3	1.9	- 0.6	7.6	86	991.8	2.4	6.6	2.1	6	1.0	-	-
27	6.3	12.3	1.8	- 1.2	6.8	74	995.9	6.2	4.3	1.4	4	-	-	-
28	7.9	15.3	0.0	- 3.5	6.9	68	994.7	12.4	1.8	0.6	3	-	-	-
29	10.7	18.3	2.0	- 1.0	8.1	67	993.1	13.2	0.9	1.5	3	-	-	-
30	12.7	19.7	5.2	2.6	8.7	63	992.6	13.0	0.1	3.3	6	-	-	-

ALEKSANDROWICE

Kwiecień 1975

DNI	TEMPERATURA POWIETRZA				PREŻNOŚĆ PARY WODNEJ	WILGOTNOŚĆ WZGLĘDNA	CIŚNIENIE ATMOSFERYCZNE	USŁONECZNIENIE	ZACHMURZENIE	WIATR		OPAD	ŚNIEG	
	T	Max	Min	T_g	e	U	P	S	N	v	v_{max}	R_d	h_k	s_g
1	1.1	2.8	- 0.3	0.2	6.0	91	964.9	-	7.9	1.6	5	0.3	-	-
2	4.1	10.4	- 1.2	- 6.3	5.5	68	962.3	10.2	2.5	2.5	4	-	-	-
3	5.4	9.0	0.8	- 1.6	7.0	75	958.0	1.0	6.4	3.1	9	0.1	-	-
4	8.6	13.3	4.3	3.0	7.7	70	961.6	9.2	4.4	4.6	10	-	-	-
5	12.7	17.8	6.8	4.3	8.5	59	964.8	7.8	5.0	6.3	10	0.0	-	-
6	15.7	19.6	9.4	6.0	10.2	59	961.6	5.9	5.5	10.4	14	0.0	-	-
7	7.5	13.6	4.7	4.2	8.6	85	962.2	-	7.5	4.1	8	2.0	-	-
8	6.9	12.1	2.8	1.7	7.5	77	960.5	10.5	5.3	4.1	8	-	-	-
9	7.6	10.0	5.3	2.9	7.8	75	962.7	6.6	4.5	6.0	12	0.2	-	-
10	5.7	9.8	3.0	3.4	6.5	92	958.5	-	8.0	3.8	7	30.4	-	-
11	1.2	3.9	0.0	- 0.3	5.8	88	960.7	0.1	7.5	4.9	6	8.9	12	2.6
12	1.5	3.6	- 0.8	- 2.9	5.6	85	965.6	3.3	6.8	5.0	6	1.9	12	4.2
13	2.6	5.3	0.4	0.3	6.4	87	962.7	2.7	7.0	7.4	12	0.6	-	-
14	4.4	7.4	- 0.4	- 0.7	7.1	83	964.9	7.0	6.4	5.6	8	3.3	1	-
15	9.5	12.5	7.3	6.7	10.4	87	957.3	1.4	7.8	6.0	9	3.9	-	-
16	8.9	12.2	6.7	2.7	9.4	83	957.0	1.8	6.8	4.1	7	0.1	-	-
17	4.9	7.4	4.4	3.3	8.3	96	969.4	-	8.0	1.8	4	8.5	-	-
18	4.4	6.0	3.8	4.0	7.8	94	973.4	-	8.0	1.3	2	1.8	-	-
19	5.4	8.8	2.0	- 0.3	7.4	83	974.1	2.3	6.4	1.6	3	0.0	-	-
20	6.6	11.5	0.7	- 1.5	7.3	75	971.8	10.1	3.0	2.5	5	-	-	-
21	8.3	10.5	6.5	1.1	9.0	82	973.5	-	7.9	3.0	5	-	-	-
22	8.4	13.4	1.7	- 1.1	8.7	80	974.5	9.3	4.9	1.3	2	-	-	-
23	7.0	10.4	5.0	0.6	9.1	91	973.1	-	7.5	1.4	4	0.0	-	-
24	9.0	12.8	4.4	2.5	9.3	81	970.8	2.1	7.1	4.5	8	3.1	-	-
25	4.9	11.7	4.1	4.4	7.8	90	967.0	1.7	7.8	4.8	7	0.8	-	-
26	3.0	7.0	1.8	1.0	7.1	93	970.1	1.8	7.8	1.6	3	9.5	-	-
27	6.1	11.0	- 0.2	- 1.4	7.6	81	973.0	9.2	4.9	1.9	3	-	-	-
28	7.9	14.7	- 0.6	- 2.7	7.2	70	971.6	13.3	1.1	1.8	2	-	-	-
29	11.3	18.4	3.2	1.5	6.4	65	969.1	13.8	1.0	3.6	8	-	-	-
30	14.1	19.5	7.5	5.1	9.0	57	968.6	13.3	1.4	3.3	6	-	-	-

PRZEMYŚL

DNI	TEMPERATURA POWIETRZA				PREŻNOŚĆ PARY WODNEJ	WILGOTNOŚĆ WZGLĘDNA	CIŚNIENIE ATMOSFERYCZNE	USŁONECZNIENIE	ZACHMURZENIE	WIATR		OPAD	ŚNIEG	
	T	Max	Min	T_g	e	U	P	S	N	v	v_{max}	R_d	h_k	s_g
1	3.0	13.5	0.7	0.7	6.7	88	978.7	-	7.9	4.3	9	3.2	-	-
2	3.9	9.3	- 0.8	- 1.6	6.9	85	978.4	3.9	4.8	3.0	6	-	-	-
3	5.2	8.0	1.9	- 0.1	8.5	96	979.2	-	6.9	1.8	4	6.4	-	-
4	8.7	12.7	3.0	2.9	7.6	69	979.3	3.5	3.8	5.9	10	-	-	-
5	12.9	19.7	6.1	2.4	8.7	58	984.1	4.9	3.1	3.8	9	-	-	-
6	16.0	22.0	10.4	5.4	9.3	53	981.1	4.3	6.1	5.1	9	-	-	-
7	14.1	18.9	9.2	8.9	9.9	62	976.4	3.1	5.9	4.4	7	-	-	-
8	8.2	11.0	5.1	3.3	9.0	83	974.4	2.0	6.0	2.3	5	0.2	-	-
9	10.6	16.3	5.8	3.7	7.4	62	978.1	6.4	4.3	5.1	9	-	-	-
10	8.8	15.2	4.2	0.5	9.3	84	974.8	1.1	6.5	2.6	8	8.6	-	-
11	4.4	8.8	0.6	0.2	8.3	97	967.1	-	8.0	7.5	12	9.3	-	-
12	2.0	4.3	0.2	- 0.6	5.8	81	976.8	5.2	5.3	9.6	12	0.2	-	-
13	3.3	5.6	1.0	- 0.1	8.0	79	974.2	4.4	6.5	7.6	9	2.2	-	-
14	4.1	7.6	0.3	- 0.4	9.2	64	971.3	8.7	6.1	7.9	10	3.3	-	-
15	7.2	11.4	3.2	2.9	9.5	92	973.0	-	8.0	2.6	5	2.1	-	-
16	10.9	15.8	8.8	7.8	11.1	86	971.1	2.3	7.4	3.5	7	4.6	-	-
17	5.2	10.0	3.8	4.4	8.0	90	982.7	-	8.0	4.4	6	-	-	-
18	4.7	7.4	1.8	0.4	7.0	82	986.5	6.7	6.0	5.0	8	0.0	-	-
19	5.5	7.8	3.9	3.9	7.4	83	985.6	-	8.0	5.8	8	0.1	-	-
20	4.1	6.0	2.9	3.1	7.7	94	982.9	-	8.0	6.8	9	10.7	-	-
21	4.9	8.0	3.0	4.9	9.2	93	985.6	-	8.0	4.5	6	0.0	-	-
22	7.2	9.7	5.8	5.9	9.1	89	988.9	0.2	8.0	2.8	4	2.1	-	-
23	7.4	7.8	6.4	4.7	10.0	98	986.2	-	8.0	3.6	5	0.9	-	-
24	9.2	12.6	7.0	7.3	9.7	84	983.0	1.7	7.5	5.1	7	0.4	-	-
25	6.4	10.9	3.2	4.5	7.4	78	978.9	6.2	6.4	4.9	7	1.6	-	-
26	5.0	8.6	2.6	1.5	7.1	82	982.3	3.5	6.8	4.0	5	0.4	-	-
27	6.5	10.8	2.8	0.9	6.4	68	986.6	7.8	4.0	3.8	4	-	-	-
28	8.2	13.3	1.0	- 1.3	7.0	65	986.1	13.3	1.3	2.5	5	-	-	-
29	10.2	16.4	3.2	1.4	8.1	68	985.3	12.1	1.3	2.6	5	-	-	-
30	11.7	17.7	4.5	1.6	8.8	66	985.7	12.9	0.9	3.3	6	-	-	-

NOWY SĄCZ

DNI	TEMPERATURA POWIETRZA				PREŻNOŚĆ PARY WODNEJ	WILGOTNOŚĆ WZGLĘDNA	CIŚNIENIE ATMOSFERYCZNE	USŁONECZNIENIE	ZACHMURZENIE	WIATR		OPAD	ŚNIEG	
	T	Max	Min	T_g	e	U	P	S	N	v	v_{max}	R_d	h_k	s_g
1	3.2	5.3	2.0	0.3	6.2	82	977.4	0.6	7.8	0.5	2	-	-	-
2	6.3	12.6	2.1	0.1	6.7	72	975.4	2.0	5.1	0.0	0	-	-	-
3	5.8	9.5	2.6	- 0.8	7.4	81	971.3	-	6.8	0.4	3	0.0	-	-
4	9.8	14.1	5.2	0.9	7.7	64	975.8	7.3	4.5	2.3	7	-	-	-
5	13.6	18.7	9.2	2.9	8.0	52	976.8	4.9	5.0	2.6	4	-	-	-
6	15.4	20.9	10.9	4.9	9.9	53	976.8	3.3	7.3	3.6	6	-	-	-
7	11.1	19.9	6.6	4.5	8.7	68	974.5	-	7.6	2.4	4	0.0	-	-
8	7.6	11.7	4.6	0.7	8.1	79	973.0	2.2	6.4	0.8	3	-	-	-
9	6.6	16.8	- 0.2	- 4.7	6.7	74	976.1	6.0	3.6	1.6	5	0.8	-	-
10	7.2	12.8	2.1	- 1.6	8.9	88	971.9	-	7.8	0.1	1	33.8	-	-
11	2.9	7.7	0.3	- 1.7	6.7	87	969.8	-	7.6	5.5	9	24.9	-	-
12	2.2	5.7	- 0.4	- 4.9	5.4	76	977.9	7.0	4.5	4.5	7	0.6	4	-
13	3.7	6.9	1.0	0.4	5.9	75	974.4	5.6	5.9	4.5	7	1.4	-	-
14	5.1	9.6	1.0	0.0	9.9	87	977.3	7.1	6.9	5.1	9	4.0	-	-
15	9.9	14.0	5.1	5.0	9.8	81	970.4	0.2	7.5	1.9	7	0.1	-	-
16	10.5	16.5	6.3	3.8	9.5	76	969.2	3.2	7.0	2.0	5	-	-	-
17	6.4	10.1	4.8	3.6	7.8	82	983.7	-	8.0	1.9	5	-	-	-
18	5.8	8.6	4.6	4.6	7.0	77	985.7	3.1	7.6	1.0	3	-	-	-
19	7.2	10.1	4.4	3.1	7.0	70	985.7	1.9	7.3	2.3	4	-	-	-
20	6.8	10.3	3.3	- 1.2	7.0	70	983.5	-	6.5	2.6	6	-	-	-
21	9.5	12.2	7.6	6.2	8.9	75	985.2	-	8.0	2.6	5	-	-	-
22	10.1	14.4	7.1	6.1	9.0	75	987.1	9.6	6.5	0.8	3	-	-	-
23	7.5	12.5	6.1	3.2	9.8	94	985.6	-	7.9	0.0	0	4.6	-	-
24	10.8	14.1	7.6	7.0	9.2	76	982.6	3.3	7.4	2.1	5	5.6	-	-
25	9.9	10.6	9.4	9.0	9.7	83	978.6	4.7	7.0	2.5	8	7.5	-	-
26	5.0	8.3	3.0	2.3	7.2	83	981.7	4.1	6.4	0.9	3	2.7	-	-
27	6.6	11.7	2.2	0.4	6.9	74	985.5	7.9	5.0	0.5	2	-	-	-
28	7.5	15.0	- 0.3	- 2.8	6.9	70	984.7	12.1	1.1	0.6	3	-	-	-
29	10.6	18.7	1.2	- 1.7	7.9	67	982.9	12.3	0.3	1.8	6	-	-	-
30	11.9	21.3	2.7	- 1.0	8.4	66	982.1	12.3	0.8	0.5	2	-	-	-

Tablica II

LESKO

Kwiecień 1975

DNI	TEMPERATURA POWIETRZA				PREŻNOŚĆ PARY WODNEJ	WILGOTNOŚĆ WZGLĘDNA	CIŚNIENIE ATMOSFERYCZNE	USŁONECZNIENIE	ZACHMURZENIE	WIATR		OPAD	ŚNIEG	
	T	Max	Min	T_g	e	U	P	S	N	v	v_{max}	R_d	s_k	s_g
1	2.1	14.6	0.3	0.2	6.6	96	967.5	–	8.0	2.8	6	3.6	–	–
2	4.4	10.8	– 1.5	– 2.4	6.7	82	966.7	6.3	5.9	0.5	2	–	1	,
3	4.6	7.4	1.6	0.5	7.9	93	961.7	–	6.4	1.0	3	3.1	–	–
4	8.0	11.8	3.8	1.9	7.5	70	958.5	2.1	4.1	5.8	8	0.0	–	–
5	12.7	19.3	6.2	3.1	7.8	56	972.8	6.5	3.0	4.3	9	–	–	–
6	16.1	21.9	9.9	7.6	8.9	49	970.2	5.4	5.1	6.9	9	0.0	–	–
7	14.9	20.3	10.0	9.5	8.7	55	965.3	0.4	6.6	4.1	9	8.0	–	–
8	7.3	10.0	4.8	3.5	9.7	90	963.4	0.4	5.9	1.9	5	0.4	–	–
9	9.1	15.5	1.8	1.0	7.2	68	967.2	8.6	4.9	4.0	9	0.0	–	–
10	8.4	16.3	2.2	2.0	8.3	79	963.0	0.6	7.0	0.9	4	13.1	–	–
11	3.1	8.4	0.0	0.2	7.6	97	957.2	–	8.0	5.1	10	4.4	–	–
12	1.4	3.6	– 0.7	– 2.0	4.9	76	967.1	3.3	6.3	7.3	10	0.6	2	,
13	3.0	5.8	1.6	0.1	5.3	70	964.1	4.8	6.5	7.3	9	3.4	–	–
14	3.8	7.7	0.3	– 0.2	5.0	63	967.1	6.1	6.9	6.1	9	3.0	–	–
15	7.6	11.1	3.2	2.9	9.2	88	961.9	0.1	8.0	3.6	9	8.6	–	–
16	9.7	13.6	7.9	7.3	10.9	91	960.3	0.6	7.9	2.4	7	7.5	–	–
17	4.8	9.8	3.0	3.3	7.8	89	971.2	–	8.0	4.6	7	0.0	–	–
18	4.7	7.1	2.6	0.5	6.1	72	975.0	5.3	6.5	5.0	8	0.0	–	–
19	5.7	8.5	3.4	3.4	7.0	77	974.3	0.5	7.8	4.8	6	0.0	–	–
20	6.2	7.3	2.5	3.2	7.3	88	972.5	–	8.0	4.4	6	5.7	–	–
21	7.0	8.8	4.4	4.4	9.2	92	974.8	–	8.0	2.8	8	0.7	–	–
22	7.0	8.6	5.9	5.8	9.1	91	977.6	–	7.9	2.0	4	3.1	–	–
23	6.7	7.8	6.1	6.0	9.7	98	975.0	–	8.0	1.9	5	5.4	–	–
24	8.2	12.2	6.4	6.3	9.2	86	972.4	1.2	7.3	3.1	7	1.3	–	–
25	5.6	9.8	4.0	3.9	7.4	81	967.9	5.5	6.5	3.4	7	1.2	–	–
26	4.5	7.6	2.6	2.6	6.9	82	971.1	3.6	7.1	4.1	6	1.4	–	–
27	5.2	10.1	– 0.4	– 1.8	6.2	72	975.3	8.4	4.4	2.4	6	–	–	–
28	6.6	13.2	– 1.3	– 2.6	6.6	70	974.3	12.1	1.4	2.3	5	–	–	–
29	8.9	16.4	– 0.7	– 1.7	7.5	69	973.9	12.9	1.3	2.6	5	–	–	–
30	11.1	18.2	1.6	0.1	7.9	63	973.7	12.9	0.3	2.6	5	–	–	–

ZAKOPANE

DNI	TEMPERATURA POWIETRZA				PREŻNOŚĆ PARY WODNEJ	WILGOTNOŚĆ WZGLĘDNA	CIŚNIENIE ATMOSFERYCZNE	USŁONECZNIENIE	ZACHMURZENIE	WIATR		OPAD	ŚNIEG	
	T	Max	Min	T_g	e	U	P	S	N	v	v_{max}	R_d	s_k	s_g
1	– 0.1	6.4	– 1.0	– 1.3	5.6	91	911.6	–	8.0	1.8	2	–	–	–
2	2.4	8.0	– 1.4	– 3.0	5.5	77	910.3	7.1	6.3	1.8	2	–	–	–
3	2.0	4.5	– 0.5	– 3.3	6.3	89	906.6	–	7.5	0.9	1	1.2	–	–
4	5.9	10.3	0.8	– 1.7	5.9	65	911.0	8.7	5.4	4.1	8	0.0	–	–
5	10.5	13.5	7.4	5.1	5.9	47	915.2	8.6	4.9	5.0	8	0.7	–	–
6	14.0	15.4	9.2	5.2	7.2	45	912.4	3.9	5.6	6.8	12	–	–	–
7	9.5	17.9	4.2	3.3	7.1	65	910.0	0.3	6.4	5.1	17	0.6	–	–
8	5.2	9.3	1.3	– 2.4	6.6	75	908.8	1.5	5.9	1.4	4	–	–	–
9	4.6	12.0	– 1.8	– 2.1	5.1	63	911.3	7.7	3.5	2.4	8	3.2	–	–
10	4.8	10.8	1.3	– 1.5	6.8	81	906.8	0.2	6.8	1.4	4	36.5	–	–
11	– 1.1	2.7	– 2.4	– 0.9	5.2	92	906.9	–	7.9	1.1	4	25.6	21	1.8
12	– 1.7	0.6	– 3.7	– 7.1	4.5	84	913.0	1.3	6.6	2.0	3	1.3	44	2.8
13	0.4	3.1	– 2.4	– 7.0	5.3	84	910.0	2.7	7.3	5.5	8	5.3	33	2.0
14	0.8	4.9	– 3.1	– 4.5	4.9	76	912.4	5.4	7.0	3.1	6	5.5	28	1.8
15	6.2	10.6	2.8	– 0.4	7.6	81	907.1	0.2	7.5	1.8	4	1.9	12	3.5
16	6.1	12.3	1.4	– 2.1	7.5	80	906.7	5.7	6.8	1.9	5	0.0	5	3.7
17	3.8	6.9	2.5	1.9	6.8	85	916.5	0.5	7.5	1.3	2	0.4	–	–
18	1.9	3.7	1.4	0.4	5.6	81	920.1	–	8.0	0.8	2	0.0	–	–
19	2.6	6.0	0.5	– 0.7	5.5	75	920.6	0.5	7.4	0.8	3	0.0	–	–
20	4.7	10.4	– 1.6	– 5.5	5.4	65	918.9	9.0	4.8	1.9	3	–	–	–
21	6.1	8.6	4.6	3.6	7.3	78	921.0	–	8.0	0.9	2	0.0	–	–
22	6.6	11.3	3.7	3.3	7.2	76	922.0	2.9	7.1	1.1	3	–	–	–
23	4.9	8.0	3.6	1.0	7.7	90	920.6	–	7.9	0.9	2	2.4	–	–
24	6.6	10.8	2.9	0.1	7.2	75	918.8	5.0	6.8	2.1	6	4.5	–	–
25	2.3	7.4	0.4	– 0.3	6.2	86	914.2	2.5	7.4	1.9	3	10.1	1	,
26	0.5	2.8	– 1.0	– 3.4	5.6	89	916.7	0.6	7.6	1.3	3	5.2	8	1.0
27	2.5	6.2	– 0.3	– 4.1	5.8	81	920.4	2.3	6.1	1.0	4	0.0	6	1.0
28	4.7	12.2	– 2.0	– 6.8	5.4	67	919.8	11.7	0.8	1.3	3	–	–	–
29	8.0	16.1	– 0.3	– 5.3	6.6	64	918.4	12.1	0.8	1.6	4	–	–	–
30	9.8	16.9	2.0	– 3.2	7.5	65	918.3	8.3	1.9	1.3	3	0.0	–	–

KASPROWY WIERCH

DNI	TEMPERATURA POWIETRZA				PREŻNOŚĆ PARY WODNEJ	WILGOTNOŚĆ WZGLĘDNA	CIŚNIENIE ATMOSFERYCZNE	USŁONECZNIENIE	ZACHMURZENIE	WIATR		OPAD	ŚNIEG	
	T	Max	Min	T_g	e	U	P	S	N	v	v_{max}	R_d	s_k	s_g
1	– 5.7	– 0.7	– 6.9	.	3.8	94	789.6	2.3	7.1	6.5	8	–	140	3.7
2	– 5.6	– 2.5	– 8.0	.	3.6	91	769.4	9.9	5.1	6.4	9	0.0	140	.
3	– 4.3	– 1.9	– 5.5	.	4.3	96	786.4	0.1	7.8	2.9	6	5.7	137	.
4	– 4.1	– 2.3	– 6.1	.	4.4	96	790.1	–	8.0	12.1	14	8.4	140	.
5	– 1.1	0.2	– 2.9	.	5.5	97	795.4	2.7	6.8	13.5	16	1.5	143	3.9
6	2.1	3.4	0.1	.	6.5	92	794.2	0.8	6.6	18.4	25	0.4	135	.
7	2.8	6.1	0.1	.	5.2	71	791.7	0.2	6.8	15.6	24	0.4	125	3.7
8	– 1.8	0.8	– 3.3	.	4.6	86	789.5	5.0	6.1	7.6	14	–	115	3.8
9	– 3.4	– 1.5	– 4.7	.	4.0	83	791.6	5.7	3.5	10.0	12	9.6	110	.
10	– 2.9	– 1.9	– 3.8	.	4.8	98	787.4	–	7.9	8.4	12	34.6	114	5.3
11	– 8.7	– 2.6	–10.2	.	3.0	92	784.3	–	8.0	10.8	14	70.5	140	.
12	–10.3	– 8.9	–12.1	.	2.5	90	789.4	0.6	7.6	9.9	12	9.1	160	.
13	– 7.4	– 4.7	– 9.8	.	3.2	92	789.8	2.8	7.4	15.3	18	15.6	170	.
14	– 7.5	– 2.0	–12.1	.	3.1	86	790.8	5.7	6.6	11.6	16	11.6	160	.
15	– 0.6	0.3	– 2.3	.	5.8	99	788.7	0.2	7.6	10.8	15	2.1	148	3.8
16	– 1.0	0.3	– 2.1	.	5.6	99	787.7	1.3	7.3	4.5	6	–	143	.
17	– 3.6	– 2.1	– 4.5	.	4.6	98	794.8	–	8.0	5.0	7	2.0	140	.
18	– 6.0	– 3.8	– 8.7	.	3.8	96	797.3	–	8.0	5.8	8	1.3	138	.
19	– 6.0	– 3.6	– 8.4	.	3.8	96	797.7	0.0	8.0	4.3	9	1.3	139	.
20	– 4.1	– 0.6	– 8.1	.	4.3	95	797.5	8.0	6.3	5.3	6	–	139	4.0
21	– 1.6	– 0.3	– 2.8	.	5.4	99	799.8	–	8.0	4.8	8	–	136	.
22	– 1.2	0.4	– 2.1	.	5.5	99	801.0	3.1	7.6	2.5	6	0.1	133	.
23	– 1.8	– 0.2	– 3.0	.	5.3	99	799.5	–	8.0	4.0	5	0.9	131	.
24	– 2.5	– 0.6	– 4.7	.	4.9	96	796.2	6.8	7.1	5.3	9	4.0	130	.
25	– 6.1	– 2.0	– 7.2	.	3.6	98	792.2	0.3	7.9	6.5	8	23.9	134	3.3
26	– 6.8	– 4.4	– 8.5	.	3.4	94	793.4	–	8.0	7.0	10	17.2	150	.
27	– 5.6	– 2.8	– 7.5	.	3.9	96	797.5	–	7.6	9.0	11	0.9	165	.
28	– 3.4	0.8	– 7.9	.	4.3	90	798.8	32.8	2.0	5.5	8	–	151	.
29	1.0	4.4	– 3.2	.	4.8	71	799.4	33.0	0.9	1.9	4	–	142	.
30	3.2	6.8	0.7	.	5.5	73	800.1	11.2	2.9	2.0	6	–	135	4.1

TABLICA III

WYNIKI MIESIĘCZNE SPOSTRZEŻEŃ STACJI METEOROLOGICZNYCH

МЕСЯЧНЫЕ РЕЗУЛЬТАТЫ НАБЛЮДЕНИЙ МЕТЕОРОЛОГИЧЕСКИХ СТАНЦИЙ

MONTHLY RESULTS OF OBSERVATIONS AT METEOROLOGICAL STATIONS

Nr	STACJA	TEMPERATURA POWIETRZA T											LICZBA DNI					
		1	7	13	19	Dies	$\overline{Max}$	$\overline{Min}$	Max abs.	Data	Min abs.	Data	Min $\leq -10°$	Min $< 0°$	Max $\leq -10°$	Max $< 0°$	Max $> 15°$	Max $\geq 25°$
2	Łeba	2.9	4.0	6.8	5.3	4.9	8.4	1.6	22.8	30	- 3.5	19	-	5	-	-	3	-
3	Hel	3.4	4.5	8.1	5.1	5.3	9.3	2.3	18.4	30	- 3.0	15	-	3	-	-	2	-
4	Ustka	3.8	4.3	7.2	6.1	5.4	8.5	2.9	23.7	30	- 1.6	1	-	1	-	-	3	-
5	Lębork	2.8	3.4	8.6	6.2	5.4	10.1	1.4	23.0	30	- 3.1	19	-	6	-	-	5	-
9	Gdańsk-Rębiechowo	2.3	3.1	7.6	5.3	4.7	9.0	1.1	21.2	30	- 3.1	15	-	10	-	-	4	-
19	Koszalin-Zegrze	2.2	3.1	9.0	6.7	5.3	10.6	0.7	23.6	30	- 4.4	19	-	10	-	-	5	-
14	Kołobrzeg	4.2	4.5	7.5	6.2	5.7	9.2	3.0	24.4	30	- 0.9	1	-	2	-	-	3	-
15	Elbląg	4.1	4.4	8.4	6.5	6.0	9.9	2.8	20.9	30	- 2.7	15	-	4	-	-	4	-
18	Suwałki	3.0	3.8	7.8	5.9	5.2	9.2	1.7	18.8	30	- 2.4	29	-	6	-	-	2	-
20	**Kętrzyn**	3.3	3.8	8.1	6.3	5.5	9.5	1.8	19.3	30	- 3.0	15	-	7	-	-	3	-
25	Świnoujście	4.2	4.5	7.9	6.6	5.8	9.2	2.7	25.1	30	- 1.7	3	-	3	-	-	2	1
26	Mikołajki	3.6	4.0	7.9	6.2	5.6	9.3	2.5	18.9	30	- 1.8	15	-	3	-	-	2	-
27	Resko	3.2	3.5	9.7	7.3	6.1	11.1	1.3	24.1	30	- 2.8	1	-	10	-	-	5	-
29	Olsztyn-Dajtki	2.9	3.4	8.4	6.3	5.3	9.8	1.2	20.7	30	- 3.2	10	-	8	-	-	3	-
31	Szczecinek	3.0	3.1	9.0	7.4	5.7	10.8	1.7	22.1	30	- 1.8	1	-	5	-	-	6	-
33	Chojnice	2.8	3.0	8.7	6.9	5.4	10.4	1.3	21.6	30	- 1.9	1	-	7	-	-	5	-
42	Szczecin-Dąbie	4.3	4.3	10.5	7.9	6.9	11.7	2.3	24.8	30	- 3.7	20	-	7	-	-	6	-
47	Piła	3.0	3.4	10.0	8.4	6.2	11.8	0.8	23.2	30	- 4.7	1	-	9	-	-	7	-
51	Białystok	4.1	4.7	9.0	6.9	6.2	10.6	2.2	19.6	30	- 2.1	9	-	8	-	-	6	-
49	Bydgoszcz	3.2	3.7	9.7	8.2	6.3	11.5	1.6	22.0	30	- 3.7	10	-	6	-	-	6	-
50	Mława	3.7	3.9	8.7	6.7	5.9	10.3	1.8	20.1	30	- 2.9	15	-	6	-	-	3	-
52	Ostrołęka	4.1	4.6	9.5	7.4	6.5	11.1	2.5	21.9	30	- 3.6	15	-	3	-	-	5	-
54	Toruń	3.2	4.0	9.7	8.2	6.3	11.7	1.7	22.1	30	- 3.6	10	-	7	-	-	6	-
61	Gorzów Wlkp	4.5	3.9	10.2	8.6	6.9	11.7	2.5	24.0	30	- 2.5	1	-	8	-	-	5	-
68	Płock-Radziwie	4.8	4.7	10.0	8.5	7.1	11.5	2.8	21.4	30	- 1.1	15	-	1	-	-	3	-
70	Poznań-Ławica	3.7	4.0	10.0	8.8	6.8	12.0	1.8	23.4	30	- 2.0	20	-	7	-	-	6	-
72	Słubice	4.1	4.3	10.9	8.9	7.1	12.4	1.9	26.1	30	- 3.3	1	-	8	-	-	7	1
78	Koło	4.6	4.3	9.5	8.7	6.9	11.6	2.6	22.6	30	- 0.4	12	-	1	-	-	4	-
79	Siedlce	4.4	5.0	9.7	7.8	6.8	11.4	2.7	20.9	6	- 3.4	15	-	3	-	-	6	-
80	Warszawa-Okęcie	4.5	5.2	9.9	8.1	7.0	11.6	2.7	20.2	30	- 3.1	15	-	1	-	-	6	-
85	Terespol	4.9	5.4	10.0	8.0	7.2	11.4	3.2	21.8	6	- 2.0	15	-	4	-	-	6	-
90	Zielona Góra	4.9	4.6	10.0	8.6	7.1	11.7	3.0	24.0	30	- 1.4	1	-	2	-	-	8	-
91	Leszno-Strzyżewice	3.7	4.2	10.5	8.7	7.0	12.4	1.9	23.2	30	- 2.7	12	-	8	-	-	6	-
97	Kalisz	4.3	4.2	9.8	8.6	6.9	11.8	2.5	21.9	30	- 0.6	12	-	2	-	-	4	-
98	Łódź-Lublinek	4.8	4.3	9.4	8.4	6.9	11.6	2.4	20.7	30	- 1.6	27	-	4	-	-	6	-
105	Włodawa	4.7	5.2	10.1	8.0	7.1	11.6	2.8	22.2	6	- 2.4	15	-	5	-	-	7	-
112	Sulejów	4.3	4.4	9.9	7.9	6.8	11.7	2.5	20.2	30	- 0.6	12	-	3	-	-	6	-
115	Lublin-Radawiec	4.6	4.9	9.2	7.4	6.6	10.9	2.7	21.2	6	- 1.2	2 15	-	4	-	-	5	-
116	Legnica	4.6	4.7	11.1	8.7	7.4	12.7	2.6	24.0	30	- 1.1	19	-	5	-	-	10	-
114	Wieluń	4.6	4.7	10.7	8.6	7.3	12.5	2.9	22.1	30	- 0.9	12	-	3	-	-	7	-
117	Zgorzelec	4.4	4.1	9.8	8.4	6.8	11.6	2.5	23.5	30	- 0.8	19	-	4	-	-	7	-
120	Wrocław-Strachowice	4.4	4.8	11.1	8.7	7.4	13.1	2.0	22.4	30	- 1.5	19	-	7	-	-	9	-
127	Jelenia Góra	3.2	3.3	9.8	7.5	6.0	11.6	1.1	22.7	30	- 4.4	2	-	12	-	-	7	-
131	Kielce	4.2	4.5	9.6	7.6	6.6	11.7	2.5	21.4	6	- 3.2	2	-	5	-	-	6	-
130	Częstochowa	4.7	4.4	9.8	8.1	7.0	11.5	3.0	20.3	30	- 1.2	2 12	-	4	-	-	6	-
136	Śnieżka	3.0	- 3.8	- 1.4	- 2.1	- 2.5	0.3	- 4.5	10.4	30	- 9.4	13	-	28	-	15	-	-
139	Zamość	4.8	5.6	10.3	7.8	7.1	11.6	2.7	22.5	6	- 1.8	3	-	4	-	-	7	-
138	Sandomierz	5.2	5.2	9.8	8.2	7.2	11.8	3.3	22.3	6	- 1.9	2	-	1	-	-	7	-
141	Opole	5.0	4.8	10.7	9.1	7.5	12.6	3.2	22.9	30	- 1.0	2	-	2	-	-	7	-
151	Kłodzko	3.8	3.5	10.2	8.1	6.5	12.1	1.6	22.2	30	- 2.4	12	-	8	-	-	8	-
165	Katowice	5.0	4.9	10.3	8.7	7.3	12.4	2.7	21.7	6	- 1.8	2	-	5	-	-	6	-
170	Rzeszów-Jasionka	5.5	5.5	10.5	8.3	7.5	12.4	3.2	21.6	6	- 2.5	28	-	3	-	-	8	-
171	Racibórz	5.1	4.9	10.9	9.5	7.7	13.0	3.4	23.1	30	0.1	2	-	-	-	-	9	-
173	Kraków-Balice	5.1	4.9	10.8	8.7	7.5	12.5	3.1	22.0	6	- 3.2	2	-	4	-	-	6	-
176	Tarnów	5.7	6.0	10.8	8.4	7.8	12.5	4.0	22.9	6	- 1.5	2	-	2	-	-	8	-
185	Aleksandrowice	4.9	5.2	9.0	7.7	6.8	11.1	3.1	19.6	6 7	- 1.2	2	-	6	-	-	5	-
186	Przemyśl	5.9	5.6	9.6	8.1	7.4	11.6	3.9	22.0	6	- 0.8	2	-	1	-	-	8	-
199	Nowy Sącz	6.0	5.2	10.5	8.8	7.7	12.7	3.8	21.3	30	- 0.4	12	-	3	-	-	7	-
207	Lesko	5.3	4.9	9.3	7.7	6.9	11.4	3.1	21.0	6	- 1.5	2	-	5	-	-	7	-
220	Zakopane	2.8	3.4	7.0	4.7	4.5	9.0	1.0	17.9	7	- 3.7	12	-	13	-	-	4	-
224	Kasprowy Wierch	4.1	- 4.4	- 2.4	- 3.2	- 3.5	- 0.8	- 5.5	6.8	30	-12.1	12 14	3	27	-	19	-	-

Nr	STACJA	CIŚNIENIE ATMOSFERYCZNE P						PRĘŻNOŚĆ PARY WODNEJ e					WILGOTNOŚĆ WZGLĘDNA U							LICZBA DNI	
		P_m	Max	Data	Min	Data	$P_{o.m}$	1	7	13	19	Dies	1	7	13	19	Dies	Min	Data	min 40%	z godz. 13 60%
2	Łeba	1012.3	1027.5	19	995.2	13	1012.8	6.8	7.1	7.5	7.3	7.2	90	87	76	92	84	33	30	1	13
3	Hel	1013.1	1027.5	19	994.5	13	1013.4	7.3	7.5	7.2	7.4	7.3	93	89	67	84	83	40	27	-	1
4	Ustka	1012.5	1027.4	19	997.8	13	1013.5	7.0	7.0	7.3	7.3	7.2	87	84	74	79	81	23	30	2	12
5	Łeborz	1010.7	1025.5	19	994.2	13	1013.5	6.8	7.0	7.3	7.2	7.1	90	89	67	77	80	35	30	1	8
9	Gdańsk-Rębiechowo	996.3	1010.4	19	979.0	13	1013.4	6.6	6.7	6.2	6.7	6.5	91	88	62	76	79	27	27	5	9
19	Koszalin-Zegrze	1004.6	1018.5	19	990.3	15	1013.7	6.5	6.8	6.8	7.1	6.7	90	89	60	72	78	28	30	3	5
14	Kołobrzeg	1013.0	1027.9	19	998.2	15	1013.8	7.3	7.3	7.6	7.7	7.5	88	86	75	81	83	22	30	2	11
15	Elbląg	1007.8	1020.6	18 19	991.4	13	1013.2	7.0	6.9	7.0	7.2	7.0	86	83	65	75	76	34	30	5	7
18	Suwałki	989.6	1000.7	18	970.1	13	1012.5	6.9	7.1	7.3	7.0	7.1	89	87	70	76	80	29	29	3	11
20	Kętrzyn	999.5	1011.5	18	979.6	13	1013.1	7.0	7.1	7.3	7.4	7.2	89	88	69	78	80	36	4	3	10
25	Świnoujście	1013.4	1027.3	19	997.6	15	1014.1	7.4	7.6	7.8	8.0	7.7	88	89	74	82	83	34	29	1	10
26	Mikołajki	996.8	1008.1	18	978.0	13	1012.9	6.9	7.0	7.3	7.3	7.1	87	86	69	77	79	35	28	1	8
27	Resko	1007.2	1021.0	19	991.9	15	1014.2	6.8	6.9	6.9	7.3	7.0	89	87	60	72	77	25	30	3	4
29	Olsztyn-Dajtki	996.4	1008.1	19	980.0	13	1013.2	6.7	6.8	6.9	7.1	6.9	89	87	64	75	78	33	29	30	4
31	Szczecinek	996.1	1009.6	19	982.2	15	1013.8	6.6	6.8	6.6	7.0	6.7	86	88	58	68	75	28	30	5	4
33	Chojnice	991.7	1004.7	19	978.3	15	1013.4	6.8	6.8	6.8	6.9	6.8	90	90	62	70	77	30	30	5	5
42	Szczecin-Dąbie	1013.4	1026.8	19	997.8	15	1013.8	7.1	7.2	7.4	7.6	7.4	85	86	59	72	75	29	30	4	4
47	Piła	1005.0	1017.6	19	990.7	15	1014.1	6.8	7.0	6.6	7.0	6.8	89	89	55	65	74	27	30	6	5
51	Białystok	993.7	1004.3	22	977.3	13	1012.2	7.5	7.6	7.8	7.9	7.7	91	89	69	78	81	35	29	2	9
49	Bydgoszcz	1005.0	1017.5	19	990.9	15	1013.9	6.8	7.0	6.7	6.9	6.8	88	88	57	64	74	24	30	8	4
50	Mława	995.0	1006.1	18 19	981.0	13	1013.3	7.1	7.1	7.7	7.6	7.4	88	87	69	77	80	39	30	1	9
52	Ostrołęka	1001.3	1011.7	18	986.5	13	1013.2	7.2	7.2	7.5	7.6	7.4	88	84	64	73	77	33	29	3	1
54	Toruń	1005.0	1017.2	19	990.9	15	1013.7	6.9	7.0	6.6	7.2	6.9	89	86	57	67	74	32	19 27	9	4
61	Gorzów Wlkp	1005.2	1017.8	19	990.1	15	1014.2	7.0	7.1	7.0	7.5	7.1	83	87	58	68	74	21	30	7	6
68	Płock-Radziwie	1005.6	1016.4	18	991.5	15	1013.3	8.1	7.8	8.2	8.5	8.2	93	90	68	77	81	38	8	1	9
70	Poznań-Ławica	1003.2	1015.2	19	988.1	16	1014.6	7.0	7.0	7.1	7.4	7.1	87	86	59	66	73	29	30	7	5
72	Słubice	1011.1	1023.2	19	994.8	16	1014.1	7.3	7.5	7.9	7.8	7.6	87	89	62	69	76	29	30	3	3
76	Koło	999.5	1010.5	19	985.0	15	1014.0	7.3	7.1	7.2	7.6	7.3	86	85	62	68	75	27	30	5	7
79	Siedlce	994.7	1005.0	22	980.3	11	1012.5	7.5	7.6	7.6	7.7	7.5	88	87	64	73	77	37	28 29	2	7
80	Warszawa-Okęcie	1000.4	1010.6	22	986.7	15	1013.5	7.3	7.4	7.7	7.8	7.5	85	83	64	72	76	37	30	4	6
85	Terespol	995.6	1006.4	22	979.8	11	1012.4	8.0	8.1	8.2	8.3	8.2	91	89	68	78	81	39	29	1	8
90	Zielona Góra	993.3	1005.0	19	977.7	16	1014.6	7.0	6.9	6.9	7.3	7.0	81	80	59	66	71	19	30	7	7
91	Leszno-Strzyżewice	1002.8	1014.7	19	986.8	16	1014.1	7.2	7.2	7.4	7.9	7.5	90	86	60	71	76	30	30	3	6
97	Kalisz	996.5	1007.5	19	981.7	16	1014.2	7.3	7.3	7.5	7.8	7.4	87	88	63	69	76	30	30	3	7
98	Łódź-Lublinek	998.8	1000.7	18 19	977.1	15	1013.7	7.6	7.3	7.6	7.7	7.5	87	87	65	70	77	36	30	3	6
105	Włodawa	991.1	1001.4	22	975.1	11	1012.6	7.9	7.9	8.2	8.4	8.1	92	89	67	79	81	37	9	2	8
112	Sulejów	990.7	1000.5	22	977.8	15 16	1013.8	7.7	7.5	8.2	8.3	7.9	91	89	68	77	81	42	29	-	6
115	Lublin-Radawiec	983.8	994.1	22	967.6	11	1013.0	7.6	7.9	8.0	8.3	7.9	89	90	70	80	82	45	28	-	10
116	Legnica	999.5	1011.0	19	983.3	16	1014.8	7.5	7.4	7.7	8.2	7.7	87	85	59	73	75	27	30	3	5
114	Wieluń	989.9	1000.1	19	975.3	16	1014.1	7.3	7.4	7.7	7.9	7.6	86	86	60	71	76	28	30	4	6
117	Zgorzelec	990.5	1001.1	19	974.2	16	1015.1	7.7	7.3	7.5	7.9	7.6	.	88	63	72	.	27	30	3	5
120	Wrocław-Strachowice	999.6	1010.9	19	983.5	16	1014.5	7.4	7.5	7.7	8.1	7.7	88	85	59	72	75	36	9 27	4	6
127	Jelenia Góra	972.7	983.1	19	956.6	16	1014.5	6.7	6.6	7.1	7.3	6.9	86	85	59	70	75	28	30	5	4
131	Kielce	982.7	992.6	22	968.6	11	1014.8	7.5	7.6	7.6	8.0	7.7	89	90	64	77	79	31	30	2	5
130	Częstochowa	979.1	988.9	22	965.6	16	1015.0	7.6	7.5	7.5	7.6	7.6	88	89	63	71	77	35	29	3	3
136	Śnieżka	831.7	841.3	23	818.2	16	.	4.5	4.3	5.1	4.9	4.7	90	91	91	93	93	33	24	3	26
139	Zamość	986.8	997.2	22	970.5	11	1012.8	8.0	8.1	8.4	8.6	8.3	91	89	68	81	82	38	10	2	9
138	Sandomierz	987.4	997.5	22	971.4	11	1014.0	7.8	7.7	7.7	8.2	7.8	87	87	65	75	78	36	30	4	8
141	Opole	993.2	1003.2	19	978.8	16	1014.9	7.7	7.6	8.1	8.1	7.9	87	88	64	70	77	33	30	4	6
151	Kłodzko	976.2	986.3	19	961.2	16	1014.8	6.9	6.7	7.3	7.3	7.1	85	85	60	69	75	26	30	3	3
165	Katowice	980.0	997.0	23	966.2	16	1014.4	7.4	7.3	7.3	7.6	7.4	84	84	59	69	74	33	5	4	2
170	Rzeszów-Jasionka	989.5	999.4	22	972.5	11	1014.1	8.4	8.4	8.0	8.5	8.2	92	92	64	78	81	29	9	4	8
171	Racibórz	991.5	1001.4	22	977.2	16	1015.2	7.4	7.3	7.7	8.1	7.7	84	83	60	69	74	29	30	5	3
173	Kraków-Balice	986.0	995.0	21 22	972.5	11	1015.0	7.8	7.8	7.7	8.5	7.9	88	90	60	75	77	34	5	2	2
176	Tarnów	988.8	998.4	22	973.3	11	1014.2	8.0	8.0	8.0	8.4	8.1	87	85	63	77	77	36	30	2	3
185	Aleksandrowice	986.2	995.8	21	952.8	16	1014.3	7.6	7.7	8.3	8.0	7.9	87	87	74	78	80	39	30	1	13
186	Przemyśl	980.1	990.0	22	962.5	11	1014.2	8.0	7.9	8.0	8.3	8.0	86	87	69	78	79	32	9	3	9
199	Nowy Sącz	978.8	988.2	22	963.5	11	1014.5	7.7	7.6	7.7	7.9	7.7	83	85	62	70	75	31	30	3	2
207	Lesko	969.1	978.5	22	951.9	11	1014.3	7.6	7.6	7.7	7.6	7.6	87	88	67	73	78	26	7	3	11
220	Zakopane	914.2	922.8	21 22	901.2	11	.	6.1	6.1	6.1	6.5	6.2	84	79	62	78	76	26	7	7	6
224	Kasprowy Wierch	793.4	801.7	22	780.9	11	.	4.2	4.1	4.8	4.6	4.4	92	90	91	94	92	39	29	1	26

Nr	STACJA	PRĘDKOŚĆ WIATRU v							LICZBA PRZYPADKÓW W PRZYDZIAŁACH								LICZBA DNI		ZACHMURZENIE N					LICZBA DNI	
		1	7	13	19	Dies	Max	Data	0	>0-2	>2-4	>4-7	>7-10	>10-15	>15-20	>20	≥10	>15	1	7	13	19	Dies	◔	◕
2	Łeba	3.5	4.4	6.7	4.1	4.8	16	7	6	60	60	66	35	11	2	-	13	1	4.6	5.3	5.2	5.1	5.1	4	8
3	Hel	3.7	4.4	5.0	4.2	4.4	10	13	4	53	84	66	33	-	-	-	1	-	4.2	5.3	5.1	5.0	4.9	4	6
4	Ustka	3.4	4.1	5.1	3.9	4.3	16	13	2	66	81	75	8	3	5	-	2	1	4.3	5.7	5.5	4.9	5.1	1	8
5	Lębork	1.3	2.1	3.7	1.8	2.3	8	13 24	51	90	66	30	3	-	-	-	-	-	4.0	5.8	5.6	4.9	5.2	3	6
9	Gdańsk-Rębiechowo	3.8	4.8	6.6	4.3	5.0	14	13	7	35	73	80	38	7	-	-	8	1	5.0	5.5	5.8	4.8	5.3	3	7
19	Koszalin-Zegrze	2.2	3.4	5.8	3.1	3.7	16	13	25	70	60	61	19	4	1	-	6	1	4.5	5.6	5.0	4.7	5.0	2	8
14	Kołobrzeg	3.5	4.1	4.8	3.9	4.1	12	13	7	60	70	93	8	2	-	-	1	-	4.7	5.0	5.2	5.2	5.0	2	8
15	Elbląg	3.1	3.5	5.6	4.5	4.2	10	2 7 8	11	53	82	64	30	-	-	-	7	-	4.6	5.6	5.8	5.6	5.4	2	9
18	Suwałki	4.6	5.0	6.6	5.2	5.4	16	12	16	33	58	66	48	16	3	-	9	1	4.7	6.4	6.9	5.9	5.9	2	10
20	Kętrzyn	2.4	2.9	4.8	3.1	3.4	10	13	34	80	50	52	24	-	-	-	1	-	4.8	5.7	6.0	5.6	5.5	2	9
25	Świnoujście	3.4	3.9	5.3	4.5	4.3	14	13	19	50	67	70	29	5	-	-	5	-	3.1	4.6	4.3	5.0	4.3	4	3
26	Mikołajki	3.5	3.7	5.2	3.7	4.0	10	11 12 13	12	69	75	52	32	-	-	-	4	-	5.1	5.8	6.6	5.8	5.8	2	8
27	Resko	1.4	2.1	4.0	2.4	2.5	14	13	44	105	43	39	7	2	-	-	1	-	4.0	5.8	5.4	4.8	5.0	3	6
29	Olsztyn-Dajtki	2.8	3.1	5.0	3.5	3.7	13	13	16	75	73	50	21	5	-	-	3	-	3.9	4.3	5.9	5.2	5.0	3	7
31	Szczecinek	2.3	3.0	4.8	3.5	3.5	13	13	3	98	73	58	8	2	-	-	1	-	4.3	6.2	5.5	4.7	5.2	2	7
33	Chojnice	2.3	3.7	4.9	3.1	3.6	13	13	12	94	65	45	19	5	-	-	2	-	5.3	5.8	6.2	4.9	5.4	2	7
42	Szczecin-Dąbie	3.4	3.8	5.2	4.0	4.1	11	13	7	64	81	61	25	2	-	-	8	-	4.4	5.1	5.5	4.7	4.8	3	6
47	Piła	3.0	3.2	5.3	4.0	4.1	18	13	13	70	73	55	24	4	1	-	10	3	4.0	5.8	5.8	4.5	5.0	3	5
51	Białystok	3.4	3.5	5.1	3.6	3.9	11	12 13	8	60	92	56	22	2	-	-	4	-	5.4	6.1	6.9	6.1	6.0	2	13
49	Bydgoszcz	2.1	3.5	5.1	3.0	3.6	14	13	24	84	55	49	25	3	-	-	4	-	4.2	5.7	6.1	5.1	5.2	3	7
50	Mława	3.8	4.7	7.2	4.7	5.2	16	13	7	44	64	65	47	12	1	-	11	1	5.3	5.6	6.5	5.6	5.7	3	12
52	Ostrołęka	2.4	2.9	4.5	2.5	3.1	12	7 13	13	117	50	40	18	2	-	-	2	-	5.1	5.5	6.3	5.5	5.6	3	10
54	Toruń	2.1	3.0	4.8	2.4	3.2	15	13	18	92	71	48	9	2	-	-	6	-	4.2	5.6	6.0	4.5	5.2	4	8
61	Gorzów Wlkp	4.5	3.9	4.9	4.6	4.5	17	13	5	55	85	66	17	10	2	-	7	2	4.4	4.5	5.7	5.1	5.0	3	8
68	Płock-Radziwie	2.4	2.8	4.2	2.8	3.1	10	11	14	105	65	39	17	-	-	-	4	-	4.8	5.8	6.1	5.8	5.5	3	11
70	Poznań-Ławica	3.1	3.7	5.7	3.8	4.2	16	13	12	62	74	57	31	2	2	-	5	1	4.0	5.1	5.7	4.5	4.8	3	5
72	Słubice	1.9	2.0	4.0	2.3	2.7	16	13	36	101	92	46	1	3	1	-	4	1	4.5	5.0	6.0	5.2	5.1	3	8
78	Koło	2.7	3.6	4.6	3.3	3.6	10	5 7 13	20	73	77	44	26	-	-	-	4	-	4.4	5.6	5.9	5.2	5.2	5	7
79	Siedlce	3.1	3.5	4.6	3.0	3.8	10	11 12 13	19	64	71	64	22	-	-	-	3	-	5.1	5.8	6.3	6.2	5.8	2	9
80	Warszawa-Okęcie	3.9	4.3	6.0	4.5	4.7	15	13	5	36	89	70	33	7	-	-	8	1	5.1	5.4	6.0	5.6	5.5	2	9
85	Terespol	3.7	3.9	4.9	4.2	4.2	9	12 13 14	8	39	96	76	21	-	-	-	2	-	5.0	6.1	6.6	6.0	5.9	1	13
90	Zielona Góra	2.3	2.5	3.7	2.3	2.8	10	7	14	113	66	43	4	-	-	-	2	-	3.8	5.1	5.8	5.3	4.9	4	5
91	Leszno-Strzyżewice	2.4	2.9	5.0	3.0	3.5	14	13	15	92	70	36	23	4	-	-	6	1	3.5	4.8	5.6	5.3	4.8	4	6
97	Kalisz	3.1	3.7	5.1	3.1	3.7	13	13	12	74	72	62	18	2	-	-	5	-	3.7	5.7	5.8	4.7	4.8	4	3
98	Łódź-Lublinek	2.9	3.9	5.8	3.7	4.1	16	13	10	60	83	56	26	4	1	-	2	1	5.0	5.9	5.8	4.8	5.2	2	6
105	Włodawa	3.2	3.6	4.8	3.4	3.9	12	12 13	7	76	79	55	20	3	-	-	3	-	5.3	6.3	6.5	6.4	6.0	-	13
112	Sulejów	2.6	3.6	4.9	2.8	3.7	12	13	7	97	66	43	24	3	-	-	8	-	4.9	5.9	5.9	5.0	5.4	2	7
115	Lublin-Radawiec	3.3	3.5	4.6	3.3	3.9	12	11	5	71	79	65	19	1	-	-	1	-	4.8	5.9	6.7	6.3	5.9	4	15
116	Legnica	3.3	4.0	5.3	3.9	4.3	15	13	8	54	77	73	24	4	-	-	8	-	4.4	5.0	6.0	5.0	5.0	4	7
114	Wieluń	1.8	2.1	3.1	1.6	2.2	8	11	7	152	58	22	1	-	-	-	-	-	4.7	5.7	5.7	4.2	5.2	2	8
117	Zgorzelec	.	3.0	4.5	3.3	.	.	.	.	.	.	.	.	.	.	.	.	.	.	.	.	.	.	.	.
120	Wrocław-Strachowice	2.5	3.4	5.4	3.1	3.7	14	13	14	91	63	48	17	7	-	-	9	-	4.3	4.5	5.0	4.4	4.6	6	4
127	Jelenia Góra	2.5	2.8	5.3	3.4	3.6	28	13	37	70	57	49	18	7	2	-	9	2	5.1	5.2	5.7	5.1	5.3	3	8
131	Kielce	2.5	3.1	4.6	3.4	3.5	12	13	32	68	65	54	17	4	-	-	4	-	3.9	6.3	6.0	5.7	5.4	4	8
130	Częstochowa	2.7	3.2	4.7	3.4	3.5	12	11	-	83	100	42	14	1	-	-	2	-	4.2	5.3	6.2	5.2	5.2	4	9
136	Śnieżka	12.6	14.6	10.5	12.4	12.5	36	11	1	21	31	32	27	36	47	45	25	18	6.3	6.4	6.4	6.1	6.3	2	18
139	Zamość	2.7	3.3	4.1	3.0	3.3	12	12	14	87	73	53	12	1	-	-	2	-	4.9	5.9	6.2	5.9	5.7	3	12
138	Sandomierz	4.7	4.6	6.1	4.5	5.1	12	11 12 13	9	37	65	83	35	11	-	-	11	-	5.4	5.5	6.3	5.4	5.6	4	11
141	Opole	2.8	3.6	4.6	3.1	3.5	13	13	5	96	80	37	14	8	-	-	4	-	4.6	5.0	5.6	4.4	4.9	3	5
151	Kłodzko	2.3	2.7	4.7	2.7	3.1	13	5	47	81	53	37	19	3	-	-	7	-	5.0	4.9	5.1	4.7	5.0	4	7
165	Katowice	2.4	2.8	4.1	2.9	3.1	9	13	15	83	91	42	9	-	-	-	2	-	4.9	5.5	6.1	4.9	5.3	4	3
170	Rzeszów-Jasionka	3.5	4.4	6.0	4.1	4.5	12	13	15	44	63	85	31	2	-	-	3	-	6.2	6.0	6.2	5.7	6.0	3	18
171	Racibórz	2.0	2.2	3.7	2.7	2.7	8	10 11 13	16	125	56	36	7	-	-	-	1	-	4.4	5.2	5.3	4.7	4.8	6	6
173	Kraków-Balice	2.0	2.6	4.3	2.6	3.0	12	13	29	85	72	43	10	1	-	-	1	-	5.4	5.8	5.9	5.6	5.6	3	11
176	Tarnów	1.8	2.8	3.8	2.4	2.7	8	5 11 12	40	87	68	34	11	-	-	-	-	-	5.8	6.3	6.2	5.9	5.9	3	14
185	Aleksandrowice	3.6	3.4	4.5	3.5	3.8	14	6	14	80	67	58	14	7	-	-	7	1	5.7	5.9	6.1	6.1	5.9	3	13
186	Przemyśl	4.1	3.7	5.5	4.3	4.5	12	11 12	4	61	72	63	35	5	-	-	4	-	5.5	5.8	6.5	6.1	5.9	3	11
199	Nowy Sącz	1.1	1.6	3.2	1.4	1.9	9	11 14	108	52	42	32	6	-	-	-	-	-	5.7	6.1	6.2	6.4	6.0	3	14
207	Lesko	3.2	3.3	4.8	3.1	3.7	10	11 12	42	60	48	57	33	-	-	-	3	-	5.7	5.9	6.5	6.2	6.1	3	13
220	Zakopane	1.7	1.6	2.9	1.9	2.1	17	7	68	102	45	16	6	2	1	-	2	2	5.8	6.2	5.9	6.8	6.2	3	14
224	Kasprowy Wierch	8.0	8.0	7.3	7.8	7.7	25	6	10	76	40	70	42	46	13	3	15	5	6.6	6.1	6.6	7.2	6.7	2	19

Nr	STACJA	OPAD R_d												LICZBA DNI														
		ΣR_d I dek.	ΣR_d II dek.	ΣR_d III dek.	$\Sigma R_{d,m}$	$R_{d,max}$	Data	LICZBA DNI: 0,0	>0,1	>1,0	>5,0	>10,0	>20,0	●	✳	▲	≡	=	⌣	⌓	V	∽	+	+	∞	≷	⊠
2	Łeba	20.2	7.7	0.9	28.8	11.6	8	4	15	7	2	1	-	19	5	2	3	19	13	6	2	-	-	-	1	3	1
3	Hel	1.9	5.0	2.2	9.1	2.5	13	6	9	3	-	-	-	18	2	-	1	16	7	5	-	-	-	-	2	-	-
4	Ustka	27.0	13.6	0.3	40.9	9.6	6	3	14	6	3	-	-	16	6	-	3	28	3	19	-	-	-	-	2	2	-
5	Lębork	13.5	10.4	2.3	26.2	6.8	8	3	14	9	1	-	-	17	7	-	1	20	11	21	-	-	-	-	-	-	1
9	Gdańsk-Rębiechowo	3.1	11.5	1.3	15.9	7.7	13	6	9	5	1	-	-	17	5	-	9	20	6	-	-	-	-	-	-	-	1
19	Koszalin-Zegrze	23.6	9.3	0.1	33.0	7.5	5	9	12	8	1	-	-	19	4	1	5	20	12	12	1	-	-	-	-	1	1
14	Kołobrzeg	28.0	7.9	0.7	36.6	11.0	6	2	14	9	2	1	-	15	2	-	3	23	2	17	-	-	-	-	5	1	-
15	Elbląg	2.7	7.6	1.1	11.4	5.2	13	11	6	4	1	-	-	18	2	-	1	23	7	6	-	-	-	-	-	-	-
18	Suwałki	3.7	38.5	1.5	43.7	18.2	11	6	12	7	2	1	-	15	6	1	3	19	6	1	-	-	-	-	1	-	3
20	Kętrzyn	11.4	15.4	5.8	32.6	7.0	10	5	14	10	2	-	-	18	3	-	4	20	2	9	1	-	-	-	2	1	2
25	Świnoujście	37.6	9.7	0.6	47.9	16.3	6	-	14	7	3	1	-	15	2	-	5	20	4	8	-	-	-	-	2	3	
26	Mikołajki	13.8	17.0	7.3	38.1	9.1	10	8	14	12	2	-	-	20	3	-	5	20	6	5	-	-	-	-	1	1	2
27	Resko	29.6	9.4	2.3	41.3	8.8	6	3	15	11	3	-	-	15	5	-	5	15	9	11	-	-	-	-	1	1	1
29	Olsztyn-Dajtki	5.6	9.0	3.3	17.9	3.8	13	5	12	7	-	-	-	19	4	-	6	20	9	1	-	-	-	-	2	1	2
31	Szczecinek	15.2	17.5	0.8	33.5	8.0	16	5	15	9	3	-	-	18	8	1	5	23	7	10	-	-	-	-	1	1	1
33	Chojnice	7.6	7.2	0.4	15.2	5.3	15	5	11	3	1	-	-	16	4	-	7	22	8	15	-	-	-	-	3	1	-
42	Szczecin-Dąbie	26.7	8.9	2.6	38.2	8.2	6	3	15	11	1	-	-	18	3	-	3	20	4	10	-	-	-	-	3	2	-
47	Piła	10.3	14.6	0.9	25.8	6.5	15	2	15	7	2	-	-	14	1	-	5	26	6	14	-	-	-	-	3	-	-
51	Białystok	11.0	39.8	4.3	55.1	14.6	20	5	17	9	3	2	-	21	3	1	3	25	7	6	-	-	-	-	2	-	1
49	Bydgoszcz	10.3	9.8	0.1	20.2	7.1	15	5	12	5	2	-	-	17	1	-	6	25	7	12	-	-	-	-	5	1	-
50	Mława	18.9	5.2	1.8	25.9	14.5	10	7	9	6	1	1	-	15	4	-	-	26	7	13	-	-	-	-	1	-	1
52	Ostrołęka	11.9	15.9	7.4	35.2	7.3	10	3	14	8	3	-	-	16	2	-	2	16	5	12	-	-	-	-	-	-	-
54	Toruń	6.6	5.8	2.9	15.3	4.1	15	2	12	5	-	-	-	16	1	-	3	27	7	14	-	-	-	-	10	-	-
61	Gorzów Wlkp	16.6	15.5	0.7	32.8	8.5	5	5	13	8	2	-	-	18	3	-	3	27	4	3	-	-	-	-	14	-	-
68	Płock-Radziwie	15.8	6.6	1.4	23.8	11.5	10	3	11	6	1	1	-	14	2	-	1	24	-	25	-	-	-	-	2	-	-
70	Poznań-Ławica	8.5	21.2	1.1	30.8	10.8	16	5	13	7	1	1	-	17	1	-	4	26	7	15	-	-	-	-	18	1	-
72	Głybice	12.1	17.5	7.2	37.1	10.5	14	2	13	9	3	1	-	15	2	-	-	28	10	23	-	-	-	-	14	2	-
78	Koło	9.5	8.4	0.0	17.9	7.5	10	4	9	4	1	-	-	13	2	-	5	29	1	6	-	-	-	-	7	-	-
79	Siedlce	7.2	23.1	1.7	32.0	8.4	11	10	13	7	2	-	-	19	3	1	4	23	6	16	-	-	-	-	2	-	-
80	Warszawa-Okęcie	24.4	15.4	1.6	41.4	18.4	10	7	11	7	2	2	-	15	3	-	1	21	4	16	-	-	-	-	2	-	-
85	Terespol	10.1	38.4	0.7	49.2	13.6	20	3	13	6	4	2	-	15	2	-	2	19	6	12	-	-	-	-	-	-	-
90	Zielona Góra	2.4	38.8	1.0	42.2	17.2	16	11	10	5	3	1	-	18	3	-	7	25	1	10	-	-	-	-	3	-	-
91	Leszno-Strzyzewice	10.6	51.0	6.2	67.8	20.2	15	6	11	8	5	3	1	15	2	1	2	24	15	25	-	-	-	-	11	1	-
97	Kalisz	9.3	23.0	3.6	35.9	10.4	15	4	11	8	3	1	-	16	2	1	3	26	2	6	-	-	-	-	11	3	1
98	Łódź-Lublinek	12.7	18.7	1.7	33.1	9.5	10	3	12	9	3	-	-	16	4	-	1	28	5	10	-	-	-	-	1	-	-
105	Włodawa	5.1	31.5	4.7	41.3	10.1	20	7	15	10	3	1	-	21	4	-	1	20	4	8	-	-	-	-	2	-	1
112	Sulejów	21.0	16.1	1.0	38.1	10.8	10	6	13	8	3	1	-	19	3	-	4	26	2	15	-	-	-	-	2	2	-
115	Lublin-Radawiec	9.8	33.1	4.5	47.4	8.5	11	4	17	10	5	-	-	20	3	-	4	21	5	18	-	-	-	-	-	1	1
116	Legnica	10.5	17.2	0.0	27.7	8.1	14	9	7	6	2	-	-	14	1	-	-	25	4	22	-	-	-	-	5	1	-
114	Wieluń	12.6	13.2	4.6	30.4	9.0	10	3	13	8	1	-	-	16	4	-	4	26	3	21	-	-	-	-	1	-	1
117	Zgorzelec	5.6	37.8	5.0	48.4	18.0	16	2	12	9	3	1	-	-	-	-	-	-	-	-	-	-	-	-	-	-	-
120	Wrocław-Strachowice	8.6	21.2	1.7	31.7	9.1	14	5	10	5	3	-	-	15	2	-	3	24	9	18	-	-	-	-	-	-	-
127	Jelenia Góra	12.4	20.9	5.9	39.2	17.1	10	6	13	8	2	1	-	16	6	-	2	27	6	3	-	-	-	-	2	-	2
131	Kielce	14.1	18.5	2.7	35.3	10.3	10	5	13	9	2	1	-	15	6	-	2	25	2	24	-	-	-	-	-	1	-
130	Częstochowa	12.9	16.1	4.5	33.5	5.7	7	1	15	8	3	-	-	17	4	-	3	21	5	5	-	-	-	-	-	-	-
136	Śnieżka	70.2	26.6	25.1	121.9	59.1	10	-	21	13	5	3	1	5	17	-	29	2	3	-	25	1	-	11	-	2	30
139	Zamość	11.4	34.2	6.9	52.5	11.1	20	4	13	11	4	1	-	20	1	-	3	20	3	15	-	-	-	-	2	-	1
138	Sandomierz	18.7	16.8	2.6	38.1	14.4	10	5	14	6	2	1	-	16	3	-	4	24	1	10	-	-	-	-	1	-	-
141	Opole	18.4	21.3	2.9	42.6	10.6	10	3	13	10	3	1	-	17	3	-	7	26	1	18	-	-	-	-	-	-	-
151	Kłodzko	17.6	16.2	2.4	36.2	9.1	16	6	13	6	3	-	-	15	5	-	3	18	9	18	-	-	-	-	4	-	2
165	Katowice	35.5	24.7	6.6	66.8	27.2	10	2	16	11	3	1	1	18	4	-	3	25	7	18	-	-	-	-	3	-	1
170	Rzeszów-Jasionka	21.3	26.7	2.5	50.5	19.1	10	7	14	8	3	2	-	20	4	-	2	26	1	15	-	-	-	-	2	-	-
171	Racibórz	25.9	21.1	6.5	53.5	16.0	10	5	15	10	3	1	-	15	4	-	-	18	4	9	-	-	-	-	-	-	1
173	Kraków-Balice	25.5	12.6	12.0	50.1	19.7	10	6	11	10	2	1	-	16	3	-	2	27	3	14	-	-	-	-	6	-	-
176	Tarnów	33.3	56.3	9.8	99.4	45.0	11	1	13	9	3	2	2	13	3	-	2	28	1	8	-	-	-	-	3	-	1
185	Aleksandrowice	33.5	29.0	13.4	75.9	30.9	10	4	16	10	4	1	1	18	6	1	5	22	3	10	-	-	-	-	1	-	3
186	Przemyśl	18.4	32.5	11.4	62.3	10.7	20	2	17	12	5	1	-	19	7	-	3	26	-	10	-	-	-	-	-	-	-
199	Nowy Sącz	34.6	31.0	18.4	84.0	33.8	10	2	11	8	3	2	2	11	5	-	3	26	1	7	-	-	-	-	2	-	1
207	Lesko	20.2	33.2	13.1	66.5	13.1	10	7	17	14	5	1	-	21	4	-	7	25	3	1	-	-	-	-	2	-	2
220	Zakopane	42.2	40.2	22.2	104.6	36.5	10	7	15	12	6	3	2	20	10	-	1	25	10	9	-	-	-	1	-	-	9
224	Kasprowy Wierch	60.6	113.5	47.0	221.1	70.5	11	1	21	16	10	6	3	2	19	-	26	-	3	-	25	1	-	15	-	-	30

Blank page retained for pagination

TABLICA IV

WYNIKI MIESIĘCZNE SPOSTRZEŻEŃ POSTERUNKÓW METEOROLOGICZNYCH I OPADOWYCH

МЕСЯЧНЫЕ РЕЗУЛЬТАТЫ НАБЛЮДЕНИЙ МЕТЕОРОЛОГИЧЕСКИХ И ОСАДКОМЕРНЫХ ПОСТОВ

MONTHLY RESULTS OF OBSERVATIONS AT METEOROLOGICAL AND RAINFALL POSTS

Nr	POSTERUNEK	TEMPERATURA POWIETRZA T: Dies	$\overline{Max}$	$\overline{Min}$	Max abs.	Data	Min abs.	Data	OPAD R_d: $\sum R_d$ I dek.	$\sum R_d$ II dek.	$\sum R_d$ III dek.	$\sum R_{d,m}$	$R_{d\,max}$	Data	LICZBA DNI: 0.0	0.1	1.0	5.0	10.0	20.0	LICZBA DNI: ●	✱	▲	≡	V	∞	⌈	⊠
1	Rozewie	4.3	7.2	1.9	20.2	30	- 1.6	1	10.5	6.0	1.8	18.3	5.0	8	5	11	7	1	-	-	9	5	-	7	-	-	1	-
6	Gdynia	5.4	8.6	3.3	17.4	30	- 0.8	15	5.3	10.1	1.2	16.6	6.0	13	2	13	5	1	-	-	13	3	-	3	-	-	-	-
7	Słupsk	5.4	9.5	1.7	22.6	30	- 1.5	1	21.9	11.2	0.1	33.2	9.5	8	3	13	9	2	-	-	11	8	-	2	-	-	1	1
8	Darłowo	5.3	8.4	2.9	23.4	30	- 1.6	1	20.5	11.7	0.6	32.8	8.4	6	-	11	9	2	-	-	11	-	-	-	-	-	1	-
10	Czarna Dąbrówka	4.8	9.4	1.3	22.1	30	- 2.9	19	11.7	12.7	1.4	25.8	5.4	8	4	14	6	2	-	-	1	7	-	3	-	-	2	3
11	Świtno	5.4	9.3	2.2	20.3	30	- 3.6	15	2.7	6.2	2.3	11.2	4.0	13	5	8	5	-	-	-	7	1	-	1	-	-	-	-
12	Tolkmicko	6.2	9.6	2.9	21.7	30	- 2.9	15	4.6	7.7	1.0	13.3	4.2	2	3	9	3	-	-	-	8	1	-	-	-	-	-	-
13	Gołdap	5.2	9.3	1.9	19.2	30	- 2.5	29	9.0	30.7	8.7	48.4	14.3	11	1	10	9	1	1	-	7	4	-	5	2	-	-	1
16	Kościerzyna	4.7	9.4	1.1	20.9	30	- 2.5	1	7.6	12.5	2.1	22.2	6.7	13	5	11	6	1	-	-	10	4	-	3	-	-	1	1
17	Lidzbark Warmiński	5.2	9.5	1.4	19.5	30	- 2.5	15	8.3	9.8	3.2	21.3	4.7	15	1	15	7	-	-	-	14	2	-	3	-	-	1	2
21	Giżycko	5.4	9.0	2.1	19.2	30	- 0.9	13	10.7	18.3	10.3	39.3	7.1	21	1	13	11	3	-	-	13	1	-	3	-	-	-	-
22	Olecko	5.0	9.1	2.0	18.4	30	- 1.4	13	6.7	27.7	3.1	37.5	11.7	20	1	14	7	2	2	-	11	3	-	3	-	-	1	-
23	Dziwnów	5.8	8.4	3.4	23.9	30	- 1.2	3	30.3	6.6	2.2	39.1	14.9	6	2	13	9	2	1	-	13	1	-	6	-	-	1	-
24	Radostowo	5.4	10.4	1.7	21.7	30	- 2.8	10	8.1	9.4	0.6	18.1	6.9	13	1	12	7	1	-	-	12	1	-	4	-	-	-	-
28	Połczyn-Zdrój	5.8	11.3	1.7	23.1	30	- 2.1	19	18.3	16.8	-	35.1	10.0	16	-	10	8	3	1	-	10	1	-	3	-	-	-	1
30	Prabuty	5.8	10.1	2.0	21.1	30	- 3.4	15	3.0	7.3	1.9	12.2	3.4	15	2	12	4	-	-	-	12	2	1	4	-	-	-	1
32	Śliwice	5.6	10.5	1.2	21.4	30	- 4.4	10	9.4	10.3	2.4	22.1	6.5	13	1	10	6	1	-	-	9	1	-	-	-	-	1	-
34	Ostróda	5.5	9.5	1.8	19.2	30	- 2.4	15	11.1	18.2	1.8	31.1	13.2	13	2	10	7	2	1	-	9	2	-	4	-	-	-	1
35	Trzebież	5.9	9.9	2.2	24.6	30	- 2.5	1	34.6	6.2	2.1	42.9	21.5	6	2	12	8	1	1	1	12	1	-	4	-	-	1	-
36	Biebrza	5.5	9.7	1.4	19.8	30	- 3.3	29	6.1	40.1	4.8	51.0	18.2	20	1	14	9	2	2	-	13	1	1	1	-	-	-	-
37	Różanystok	6.0	9.6	2.8	18.5	30	- 2.0	14	13.5	31.9	3.4	48.8	13.3	20	4	10	7	4	3	-	9	2	1	3	-	-	-	-
38	Szczytno	5.1	9.4	1.4	19.8	30	- 2.8	15	13.4	11.9	4.2	29.5	10.1	10	1	12	7	2	1	-	12	1	-	1	-	-	-	-
39	Szczuczyn	5.7	9.4	2.0	20.6	30	- 1.6	10	3.4	31.7	6.7	41.9	12.8	11	-	14	10	2	2	-	10	4	1	4	-	-	-	-
40	Wierzchowo	5.6	10.7	1.6	22.4	30	- 2.5	1	32.0	20.6	0.5	53.1	13.3	16	2	9	7	5	2	-	8	3	-	-	-	-	-	-
41	Grudziądz	6.4	11.4	2.0	21.8	30	- 2.7	15 27	4.0	4.8	2.4	11.2	2.8	15	-	9	5	-	-	-	9	-	1	1	-	-	-	-
43	Zawodzie	5.6	10.1	2.1	19.7	30	- 3.6	15	13.2	13.2	5.3	31.7	11.4	10	3	11	8	1	1	-	10	1	1	3	1	-	-	1
45	Grzegórzki	5.0	9.8	1.4	19.3	30	- 3.0	15	12.7	7.8	3.4	23.9	8.6	10	-	9	7	1	-	-	8	1	-	6	-	-	-	-
44	Lipki	6.3	11.4	1.9	24.6	30	- 3.1	20	29.0	8.2	6.3	43.5	7.6	5	1	14	9	4	-	-	14	4	-	1	-	-	1	-
46	Kończewice	5.8	10.8	1.9	21.5	30	- 1.1	10	5.5	4.2	2.6	12.3	2.8	15	1	12	5	-	-	-	12	1	-	2	-	-	-	-
48	Przelewice	6.6	11.2	2.2	23.7	30	- 1.7	1	35.6	14.0	6.8	56.4	16.5	5	-	15	10	6	1	-	15	2	-	-	-	-	-	-
53	Rypin	5.9	10.8	•	20.7	30	•	•	•12.4	7.4	1.2	21.0	8.8	10	-	7	6	2	-	-	9	2	-	1	-	-	-	-
55	Przasnysz	6.0	10.4	2.2	19.5	30	- 2.8	15	18.0	3.2	4.5	25.7	14.0	9	-	13	4	1	1	-	12	1	-	-	-	-	-	-
56	Trzcińsko-Zdrój	6.2	11.6	1.3	24.9	30	- 3.2	1	22.3	12.7	2.7	37.7	7.2	6	3	13	9	3	-	-	13	1	-	3	-	-	2	-
57	Krzyż	6.2	12.3	0.4	23.7	30	- 4.5	27	7.3	14.2	0.5	22.0	5.0	14	5	13	7	1	-	-	13	-	-	2	-	-	1	-
58	Budzyń	6.3	11.7	1.5	22.7	30	- 3.5	1	5.2	9.7	0.2	15.1	4.6	15	-	9	4	-	-	-	9	-	1	3	-	-	-	-
59	Szepietowo	6.0	10.5	2.0	19.0	6	- 2.1	15	8.0	35.0	4.1	47.1	15.0	20	-	14	10	2	2	-	14	-	1	10	-	-	1	-
60	Bielsk Podlaski	6.2	10.7	2.4	19.5	6	- 3.6	15	12.9	28.7	5.7	57.3	16.0	20	2	15	9	4	2	-	15	1	2	4	-	-	-	-
62	Pułtusk	6.4	10.6	2.7	19.0	30	- 2.5	15	12.5	9.2	0.5	22.2	11.8	10	4	12	5	1	1	-	11	1	-	-	-	-	-	-
63	Białowieża	6.5	11.1	•2.1	20.6	6	- 3.5	15	17.6	44.5	4.7	66.8	14.2	20	3	22	12	4	3	-	21	5	-	3	-	-	-	1
64	Poświętne	6.5	10.9	2.4	20.4	30	- 2.0	15	19.4	4.0	0.9	24.3	13.7	10	4	8	5	2	1	-	7	1	2	3	-	-	-	-
65	Szamotuły-Baborówka	6.2	11.7	1.3	22.5	30	- 2.8	1	7.8	15.2	0.4	23.4	6.0	16	-	14	7	2	-	-	14	-	-	3	-	-	-	-
66	Przebędowo	6.4	11.9	1.6	22.6	30	- 2.6	10	7.9	12.3	0.7	20.9	4.3	15	2	10	5	-	-	-	10	-	-	6	-	-	-	-
67	Gorzyń	7.0	12.1	1.7	24.5	30	- 2.7	1	5.6	16.1	0.4	22.1	6.2	14	1	14	7	1	-	-	13	1	-	1	-	-	1	-
69	Sulęcin	6.5	11.9	1.3	24.8	30	- 3.5	1 12	15.6	19.9	4.0	39.5	10.0	14	1	13	9	2	1	-	13	-	1	2	-	-	-	-
71	Legionowo	7.0	11.5	3.0	20.5	30	- 1.5	15	15.8	12.8	2.4	35.0	18.1	10	1	11	5	2	1	-	11	1	1	1	-	-	-	-
73	Paproć	6.9	12.2	1.7	23.7	30	- 3.1	15	2.5	21.9	1.7	26.1	9.1	14	1	13	4	2	-	-	12	1	-	16	-	-	-	-
74	Ostrowy	6.4	11.3	2.1	20.4	30	- 1.7	15	11.8	5.3	1.6	18.7	8.6	10	1	9	5	1	-	-	9	1	1	-	-	-	-	-
75	Warszawa-Bielany	7.6	11.7	3.9	20.7	30	- 0.6	15	21.3	13.1	0.9	35.3	17.2	10	3	11	9	2	1	-	10	3	-	-	-	-	-	-
76	Warszawa, Obser. Astr.	7.4	11.6	3.6	20.8	30	- 0.4	15	21.7	10.7	1.1	33.5	15.6	10	3	8	7	2	1	-	8	1	-	-	-	-	-	-
77	Sinołęka	6.4	11.1	2.7	19.9	6	- 2.2	15	7.2	25.1	2.0	34.3	11.2	11	2	14	8	2	1	-	13	1	-	3	-	-	-	-
81	Brwinów	7.1	11.6	3.0	20.7	30	- 1.7	15	24.5	17.6	1.8	44.3	21.0	10	1	10	8	3	1	1	8	2	-	1	-	-	-	-
82	Wielichowo	7.0	12.3	2.0	23.3	30	- 3.1	12	5.0	25.1	2.7	32.8	11.2	16	2	11	8	3	1	-	11	-	1	4	-	-	1	-
83	Świder	7.1	12.2	2.7	20.8	30	- 2.9	15	26.6	23.1	5.3	55.0	19.1	19	13	10	7	4	2	-	9	3	-	-	-	-	1	-
84	Topola Błonie	6.8	11.4	2.6	21.6	30	- 0.3	1	10.8	9.5	0.8	21.1	5.8	10	1	11	5	2	-	-	10	1	-	3	-	-	-	-
86	Biała Podlaska	6.7	11.6	2.6	21.4	6	- 3.3	15	6.3	30.1	2.8	39.2	10.0	20	-	14	10	2	1	-	14	1	1	1	-	-	-	-
87	Trzebiechów	7.1	12.7	1.8	25.1	30	- 3.2	10 12	1.7	34.7	0.0	36.4	21.4	16	3	7	4	2	2	1	7	-	-	2	-	-	-	-
88	Skierniewice	6.8	11.4	3.2	20.1	30	- 0.7	15	26.2	14.7	4.2	45.1	20.1	10	2	12	9	1	1	1	11	3	2	2	-	-	-	-
89	Witaszyce	6.8	11.9	2.6	22.7	30	- 0.5	12	15.5	22.9	2.6	41.0	14.6	10	3	9	8	2	2	-	9	1	1	-	-	-	-	-
92	Strzelna	6.1	11.2	1.9	20.3	30	- 2.1	15	15.7	19.1	2.1	35.9	13.5	10	-	11	7	2	1	-	10	2	3	4	-	-	-	-
93	Żelechów	6.6	11.0	2.6	20.7	6	- 2.5	15	11.9	32.1	1.7	45.7	13.6	11	1	13	9	4	1	-	12	2	-	13	-	-	-	-

Nr	POSTERUNEK	TEMPERATURA POWIETRZA T: Dies	$\overline{Max}$	$\overline{Min}$	Max abs.	Data	Min abs.	Data	OPAD R_d: ΣR_d I dek.	ΣR_d II dek.	ΣR_d III dek.	$\Sigma R_{d,m}$	$R_{d\,max}$	Data	LICZBA DNI: 0.0	0.1	1.0	5.0	10.0	20.0	LICZBA DNI: ●	✱	▲	≡	V	∾	⊼	⊠
94	Radzyń Podlaski	6.9	11.7	2.3	22.3	6	-3.2	15	6.4	31.7	5.1	43.2	10.0	20	1	17	11	3	1	-	11	1	1	1	-	-	1	-
95	Puczniew	6.8	11.6	2.0	21.2	30	-1.1	12 27	14.4	13.5	2.2	30.1	8.4	19	1	11	10	1	-	-	10	4	1	2	-	-	1	-
96	Koziegłowy	6.9	11.5	3.0	19.9	30	-0.7	15	21.0	20.5	-	41.5	14.2	12	1	8	7	3	2	-	7	1	-	5	-	-	-	-
99	Smolice	6.8	12.2	2.3	22.6	30	-0.5	12	12.9	31.9	3.1	47.8	11.3	15	-	10	9	5	1	-	10	-	1	5	-	-	1	-
100	Żary	6.7	11.8	2.3	24.2	30	-2.0	14	4.6	36.7	1.1	42.4	14.7	15	5	9	5	3	2	-	9	-	-	2	-	-	-	-
101	Nowe Miasto	6.8	11.9	2.6	21.2	30	-1.1	15	25.4	22.3	1.9	49.6	15.2	10	2	12	7	5	1	-	12	1	-	3	-	-	-	-
102	Sobieszyn	7.1	11.2	3.0	21.3	6	-1.4	15	14.0	28.6	6.0	48.6	11.6	11	1	16	8	4	2	-	16	2	-	11	-	-	-	-
103	Szprotawa	7.0	12.3	2.4	24.7	30	-1.1	20	2.0	37.5	1.1	40.6	14.2	15	-	10	7	3	2	-	10	-	-	1	-	-	-	-
104	Sieradz	6.9	11.7	2.2	21.0	30	-0.5	12 20	11.9	14.4	4.6	30.9	7.5	15	3	9	8	2	-	-	9	1	-	5	-	-	-	-
106	Wińsko	7.3	12.0	2.9	23.2	30	-0.5	12	13.8	25.5	0.7	40.0	12.3	16	2	9	6	4	1	-	9	-	-	1	-	-	-	-
107	Grabownica	6.7	12.5	1.2	22.8	30	-3.0	19	12.2	22.8	2.2	37.2	9.4	10	-	11	8	3	-	-	10	2	1	-	-	-	-	-
108	Nowa Wieś	6.7	11.6	2.6	22.2	6	-1.6	15	4.4	18.7	3.9	27.0	8.3	20	-	15	7	1	-	-	15	1	-	1	-	-	-	-
109	Radom	6.9	11.6	3.0	21.7	6	-1.1	2	19.3	24.5	1.1	44.9	16.0	10	1	12	7	2	2	-	11	1	-	2	-	-	-	-
110	Puławy	7.4	11.7	3.6	22.4	6	-1.1	15	15.1	30.0	5.9	51.0	11.6	11	5	18	10	4	2	-	17	1	2	2	-	-	1	-
111	Opoczno	6.8	11.8	3.0	20.4	30	-0.5	2	27.7	21.5	4.6	53.8	16.8	10	1	11	7	4	1	-	10	2	1	3	-	-	-	-
113	Bolesławiec	7.2	11.8	2.7	24.5	30	-0.5	19	4.9	29.7	3.0	37.6	11.2	16	1	12	8	3	1	-	12	-	-	1	-	-	-	1
118	Opole Lubelskie	7.4	12.2	3.0	22.9	6	-1.0	15 28	18.6	23.4	7.2	49.2	12.0	11	5	15	9	3	2	-	12	2	-	3	-	-	-	-
119	Chełm	7.2	11.4	3.0	22.8	6	-1.7	2	9.3	28.1	7.8	45.2	10.4	20	-	10	9	5	1	-	10	-	-	1	-	-	1	-
121	Namysłów	7.0	12.6	2.4	23.1	30	-1.1	20	10.3	18.6	0.3	29.2	7.5	14	2	11	8	2	-	-	10	1	-	1	-	-	-	-
122	Laskowice Oławskie	7.2	12.9	2.4	23.3	30	-0.8	22	7.2	21.4	2.7	31.3	8.4	16	2	14	9	2	-	-	13	-	-	-	-	-	-	1
123	Krasnystaw	7.1	11.5	3.2	21.6	6	-0.5	3	16.0	36.7	3.3	56.0	12.8	20	4	14	10	5	1	-	14	1	-	2	-	-	1	-
124	Silniczka	6.3	11.9	1.8	20.6	6	-1.4	2 28	31.6	15.8	5.9	53.3	20.2	10	-	13	10	4	1	1	13	1	-	4	-	-	-	-
125	Bogatynia	6.8	11.6	2.3	21.3	30	-1.7	20	6.2	33.6	0.5	40.3	14.4	16	2	9	7	3	1	-	9	2	-	-	-	-	-	-
126	Świeradów-Zdrój	4.8	9.2	1.2	20.5	30	-2.5	2	15.8	54.5	16.8	87.1	17.8	16	1	17	12	6	4	-	10	8	-	3	-	-	2	7
128	Stare Olesno	6.5	11.9	2.2	21.1	30	-1.2	27	15.3	17.2	1.8	34.3	8.5	10	-	16	5	1	-	-	15	1	-	6	-	-	-	1
129	Szklarska Poręba	4.3	9.1	0.5	20.1	30	-3.3	19	26.5	46.6	10.7	83.8	16.6	11	1	18	13	7	3	-	12	6	-	2	-	-	-	8
132	Szczawno-Zdrój	5.8	10.4	1.7	21.2	30	-2.5	1	13.8	11.4	4.7	29.9	9.7	10	1	13	9	2	-	-	5	5	-	3	-	-	-	2
133	Karpacz	3.9	8.0	1.1	19.9	30	-2.8	1 12	26.0	28.0	11.5	65.5	18.4	10	5	16	11	4	2	-	10	12	1	5	-	-	1	5
134	Dobrogoszcz	7.2	12.5	2.8	22.6	30	-1.8	20	11.7	12.3	5.9	29.9	9.0	10	-	12	5	3	-	-	10	3	-	1	-	-	-	1
135	Werbkowice	7.1	11.6	3.4	21.7	6	-0.7	15	17.6	43.1	14.6	75.3	17.8	20	2	13	12	7	1	-	13	2	-	2	-	-	1	-
137	Zdanów	7.7	11.6	3.4	20.5	6	-1.0	2	22.8	19.9	2.9	45.6	16.5	10	4	11	9	2	2	-	10	1	1	4	-	-	-	-
140	Grodków	7.1	12.6	2.2	22.9	30	-1.8	8	7.5	15.4	5.6	28.6	6.3	10	3	12	8	3	-	-	11	2	-	3	-	-	-	1
142	Ostroszowice	6.2	11.2	2.2	21.6	30	-0.7	2	13.0	8.4	2.5	23.9	6.5	10	1	12	7	1	-	-	5	5	-	-	-	-	-	2
143	Szczekociny	6.6	12.0	2.3	21.3	6	-1.5	28	29.2	11.8	6.4	47.4	21.2	10	1	12	9	1	1	1	10	3	-	-	-	-	-	-
144	Skroniów	6.8	12.0	2.6	21.6	6	-1.0	3	28.4	13.9	5.8	49.1	23.8	10	5	13	10	2	1	1	10	5	-	4	-	-	-	-
145	Staszów	7.2	12.4	2.8	23.2	6	-2.2	2 28	17.3	21.8	0.4	39.5	14.5	10	2	11	5	3	2	-	11	2	-	5	-	-	-	-
147	Chmielów	7.3	12.3	3.7	22.7	6	-0.2	2	20.4	23.8	3.7	47.9	16.6	10	5	10	7	2	2	-	10	-	-	3	-	-	-	-
146	Biłgoraj	7.0	11.1	2.6	21.0	6	-1.3	28	17.3	34.2	8.6	60.1	17.0	11	-	15	11	4	2	-	15	-	-	6	-	-	-	-
148	Korfantów	7.2	12.6	2.8	22.9	30	0.0	2	16.5	23.3	8.6	48.8	11.2	10	1	13	10	4	1	-	12	2	-	1	-	-	1	-
149	Otmuchów	7.0	12.9	2.3	23.6	30	-1.8	2	11.6	10.2	3.7	25.5	7.4	10	5	11	7	1	-	-	10	3	-	-	-	-	-	-
150	Tomaszów Lubelski	6.8	11.4	2.9	22.3	6	-1.1	28	10.1	36.8	6.0	52.9	11.0	11	-	12	11	3	2	-	12	3	-	-	-	-	-	-
152	Świerklaniec	7.0	11.8	2.3	20.6	2 30	-0.7	12	25.8	22.3	4.8	52.9	17.2	10	1	14	12	4	1	-	12	5	-	1	-	-	-	-
153	Duszniki-Zdrój	4.8	9.7	0.7	19.9	30	-2.6	12 19	15.8	17.1	3.6	36.5	9.3	15	4	14	10	3	-	-	16	5	1	3	-	-	-	5
154	Ząbkowice	7.0	12.2	2.8	21.4	6	-1.6	2	31.7	17.0	9.5	58.2	23.1	10	1	15	11	2	1	1	15	6	1	-	-	-	-	-
155	Miechów	7.0	12.2	2.7	21.5	6	-1.1	28	34.1	16.5	10.6	61.2	25.7	10	3	14	11	3	1	1	12	5	-	2	-	-	-	-
156	Tarnogród	7.4	11.8	3.5	22.0	6	-0.7	28	17.1	41.1	10.3	70.5	18.5	11	2	13	12	4	2	-	12	1	1	-	-	-	-	1
157	Lądek-Zdrój	5.6	11.0	1.1	21.5	30	-3.0	12	21.5	16.6	8.6	46.7	14.2	10	3	14	8	4	1	-	10	5	-	3	-	-	1	5
158	Chorzelów	7.6	12.7	3.5	22.6	6	-1.0	2 28	28.6	24.9	5.2	58.7	25.5	10	-	14	8	2	2	1	14	1	-	1	-	-	-	-
159	Prudnik	6.9	12.5	2.3	22.9	30	-1.1	2	22.6	17.9	6.1	46.6	10.0	10	2	11	9	2	1	-	9	3	-	-	-	-	-	2
160	Sielec	7.2	12.7	2.7	22.9	6	-1.5	2	26.0	18.9	5.4	50.3	23.7	10	1	13	8	2	2	1	12	3	1	2	-	-	-	-
161	Olewin	6.5	11.2	2.3	20.7	6	-1.8	20	20.9	11.4	11.7	44.0	14.7	10	1	14	9	2	1	-	13	4	-	8	-	-	-	-
162	Borusowa	7.3	12.8	2.9	22.6	6	-2.1	2	29.3	20.9	5.1	55.3	26.8	10	-	10	8	2	2	1	9	1	-	-	-	-	-	-
163	Zakrzów	7.2	12.7	2.7	22.0	30	-1.1	22	29.0	19.6	4.9	53.5	12.7	10	-	14	10	3	1	-	14	-	-	3	-	-	-	-
164	Łożajsk	7.7	11.9	4.1	21.3	6	0.0	28	20.0	33.8	10.1	63.9	17.5	11	2	15	9	3	2	-	14	3	-	2	-	-	-	-
166	Kolbuszowa	7.4	12.1	3.4	21.4	6	-1.1	28	20.1	34.0	3.9	58.0	23.5	11	-	13	8	2	2	1	13	1	-	1	-	-	-	-
167	Głubczyce	7.0	11.8	2.9	21.6	30	0.2	1 12	40.2	11.0	4.2	55.4	29.6	10	-	16	10	2	1	1	15	4	-	4	-	-	-	2
168	Lubaczów	7.2	12.2	3.1	22.2	6	-1.5	27 28	13.8	31.5	8.6	53.9	10.4	11	2	14	12	5	2	-	14	1	-	1	-	-	-	1
169	Rybnik	7.5	12.3	3.0	21.9	30	-0.8	11	26.0	21.8	2.6	50.4	18.0	10	4	11	8	4	1	-	11	-	-	-	-	-	-	-
172	Bieruń Stary	7.4	12.1	3.0	21.8	6	-2.3	2	28.0	20.7	7.8	56.5	22.5	10	1	16	12	2	1	1	15	3	-	2	-	-	-	-
174	Kraków, Obser. Astr.	8.2	13.2	4.1	22.5	6	-1.6	2	21.0	12.3	10.0	43.3	18.0	10	2	13	8	2	1	-	12	4	2	4	-	-	1	-

Nr	POSTERUNEK	TEMPERATURA POWIETRZA T							OPAD R_d						LICZBA DNI						LICZBA DNI							
		Dies	$\overline{Max}$	$\overline{Min}$	Max obs.	Data	Min obs.	Data	$\sum R_d$ I dek	$\sum R_d$ II dek	$\sum R_d$ III dek	$\sum R_{d,m}$	$R_{d,max}$	Data	0.0	≥ 0.1	≥ 1.0	≥ 5.0	≥ 10.0	≥ 20.0	●	✳	▲	≡	≈	∞	≋	▨
175	Dębica	7.8	12.4	4.5	22.7	7	- 0.3	12	35.6	31.3	10.5	77.4	33.6	10	5	14	9	2	2	2	13	3	2	-	-	-	-	-
177	Ożańsk	7.1	11.8	2.9	21.2	6	- 0.7	2 12	17.2	40.3	14.2	71.7	13.3	10	2	16	11	5	2	-	15	2	1	4	-	-	1	-
178	Paczyna	7.1	11.8	2.9	20.5	6 30	- 1.5	11	27.5	19.9	10.9	57.3	20.0	10	1	15	12	3	1	1	14	2	1	1	-	-	-	-
179	Bochnia	7.6	12.6	3.5	22.6	6	- 2.1	2	32.3	27.7	12.8	72.8	32.3	10	1	11	7	4	2	1	9	3	-	1	-	-	-	-
180	Jastrzębie-Zdrój	7.6	12.6	3.2	22.0 30		- 0.4	12	16.4	25.4	3.9	45.7	12.0	10	1	16	9	2	1	-	15	3	1	6	-	-	-	-
181	Wadowice	7.4	12.4	3.5	22.3	6	- 1.4	2	28.4	18.8	7.0	54.2	25.5	10	1	14	10	3	1	1	13	4	-	1	-	-	-	1
182	Żarnowa	7.6	12.0	3.7	20.7	6	- 1.5	28	22.6	35.4	6.0	64.0	24.0	11	-	16	9	2	2	2	14	2	-	1	-	-	-	-
183	Dynów	7.0	11.6	2.8	20.7	6	- 1.3	28	16.2	25.4	5.3	46.9	14.0	10	-	15	8	4	1	-	13	2	1	11	-	-	-	-
184	Wieliczka	7.8	12.6	3.4	21.6	6	- 0.1	2	20.1	15.5	10.1	51.7	24.8	10	1	13	7	3	1	1	12	4	1	-	-	-	1	-
187	Ciężkowice	7.3	12.3	3.5	21.6	6	- 1.1	28	32.8	46.5	17.6	96.9	35.2	11	3	11	10	3	2	2	11	2	-	6	-	-	-	2
188	Rożnów	7.3	12.4	3.4	21.8	6	- 0.4	12	35.9	57.6	14.9	108.4	49.8	11	3	12	8	3	2	2	11	5	-	7	-	-	-	3
189	Cieszyn	7.0	11.7	3.2	20.9	6	- 0.7	12	39.4	31.7	13.3	84.4	35.0	10	-	15	12	4	2	1	14	4	-	3	-	-	-	2
190	Maków Podh.	6.4	11.6	2.0	20.0	7	- 2.1	2 9	44.4	23.3	15.3	83.0	41.9	10	-	16	9	4	2	1	9	4	-	16	-	-	-	3
191	Biecz	7.2	11.8	3.4	20.8	6	- 1.0	28	30.5	40.3	12.0	82.8	27.0	10	-	15	10	4	2	2	15	4	-	-	-	-	1	1
192	Żywiec-Sporysz	7.0	12.4	2.7	22.5 30		- 1.2	20	36.1	32.6	18.5	87.8	32.3	10	3	13	11	5	2	1	12	5	-	2	-	-	-	3
193	Limanowa	6.6	11.3	2.6	20.9	6	- 1.7	28	43.5	51.2	24.5	119.2	43.4	11	2	13	9	5	2	2	12	4	-	1	-	-	-	4
194	Krosno	7.3	12.1	3.2	21.7	6	- 2.3	28	22.2	24.1	8.6	54.9	19.8	10	1	16	11	2	2	-	14	1	-	-	-	-	-	-
195	Birczа	7.0	11.6	2.6	21.4	6	- 2.0	2 28	25.7	40.0	15.0	80.7	18.0	10	-	21	14	5	2	-	21	3	1	-	-	-	-	-
196	Wisła	5.8	11.1	1.4	20.4 30		- 2.2	2	45.0	44.6	27.7	117.3	35.6	10	1	16	14	9	4	1	14	5	2	11	-	-	-	4
197	Zawoja	4.6	8.8	0.9	17.1	7	- 4.0	2	42.4	51.1	17.1	110.6	37.5	10	4	16	11	7	3	2	12	7	-	7	-	-	-	8
198	Rabka	5.7	10.9	1.6	19.9 30		- 2.5	12	22.4	34.4	13.4	70.2	26.1	11	1	12	9	3	2	2	9	6	-	7	-	-	-	5
200	Ptaszkowa	6.0	10.0	2.8	18.7	6	- 2.8	12	40.8	34.7	24.1	99.6	38.5	10	1	13	9	5	2	2	11	6	-	3	-	-	-	3
201	Istebna-Stecówka	4.7	7.8	0.3	18.8 30		- 4.6	2	48.2	54.6	27.2	130.0	40.1	10	-	16	14	9	4	1	14	7	-	14	-	-	-	11
202	Kamienica	6.3	11.5	2.0	20.1 30		- 2.2	13	28.6	40.5	18.9	88.0	32.6	11	6	13	8	4	2	2	5	5	-	4	-	-	-	4
203	Sanok	7.1	11.5	3.5	20.4	6	- 1.3	28	16.6	32.3	9.3	52.2	8.4	11	-	16	15	4	-	-	14	3	-	1	-	-	-	1
204	Iwonicz-Zdrój	7.0	10.9	3.2	19.6	6	- 1.5	12	37.0	35.1	12.5	84.6	31.7	10	-	18	11	4	2	2	13	2	-	9	-	-	-	1
205	Stańcowa	3.4	7.6	0.5	17.3 30		- 3.5	12	35.1	57.4	17.5	110.0	29.8	10	1	16	11	6	4	2	5	10	-	-	-	-	-	12
206	Nowy Targ	5.5	10.4	1.6	19.1 30		- 2.8	9	25.4	37.7	14.9	78.0	27.1	11	3	11	10	4	2	2	9	6	-	1	-	-	-	4
208	Czarny Dunajec	5.8	9.7	1.2	19.4 30		- 2.8	12	32.5	27.8	12.8	73.5	26.0	10	-	13	10	4	2	1	10	6	-	1	-	-	-	5
209	Brzegi Dolne	6.2	11.5	2.0	21.7	7	- 4.0	28	20.2	59.5	20.1	99.8	19.3	15	1	21	17	8	3	-	20	6	7	5	-	-	-	1
210	Szczawnica	6.0	11.3	2.2	20.6 30		- 2.6	28	40.7	21.8	17.4	79.9	38.6	10	-	15	11	3	1	1	13	6	1	3	-	-	-	3
211	Wysowa	5.8	10.2	2.2	18.7	6 30	- 3.7	28	37.2	19.9	10.2	67.3	35.5	10	-	16	12	2	1	1	13	7	-	2	-	-	1	2
212	Barwinek	6.1	10.5	1.8	19.1	6 30	- 4.6	28	54.8	28.6	12.2	95.6	56.0	10	-	16	12	3	3	1	12	5	-	3	-	-	-	2
213	Krynica	5.5	10.7	2.1	20.7 30		- 2.2	12	37.6	30.2	20.9	88.7	35.9	10	1	15	12	5	3	1	14	5	-	9	-	-	-	3
214	Bukowina	4.0	8.4	1.1	17.3	7	- 4.2	12	24.1	17.0	11.2	52.3	22.2	10	3	14	9	2	2	1	8	8	-	2	-	-	-	7
215	Muszyna	6.5	11.7	2.9	19.6 30		- 3.0	28	27.0	37.9	9.7	74.6	26.7	11	2	14	9	2	2	2	13	5	-	2	-	-	-	3
216	Witów	4.2	9.0	0.7	17.7	7	- 3.1	12	47.3	38.3	18.9	104.5	42.1	10	-	15	13	5	2	2	11	7	-	1	-	-	-	6
217	Komańcza	6.4	10.7	2.5	19.1	7	- 3.1	28	45.2	31.3	9.9	86.4	38.0	10	2	18	16	3	2	1	15	4	1	2	-	-	-	2
218	Baligród	6.4	11.4	2.5	21.0	7	- 3.1	28	27.3	42.9	16.4	86.6	19.4	10	-	20	17	7	3	-	20	1	-	2	-	-	-	1
219	Cisna-Łubne	3.6	7.3	0.8	16.0	7	- 4.8	12	45.3	46.1	26.2	117.6	42.7	10	8	13	11	7	3	2	8	5	-	1	-	1	-	5
221	Lysa Polana	3.2	7.9	- 0.1	16.5	7	- 5.0	12	30.6	40.0	23.9	94.5	26.7	11	6	17	11	4	3	2	10	9	-	3	-	-	-	12
222	Smolnik	6.1	10.7	1.0	19.6	7	- 4.2	29	28.6	35.0	10.8	74.4	23.3	10	-	16	15	4	2	1	14	6	-	3	-	-	-	2
223	Hala Gąsienicowa	- 0.1	2.8	- 3.0	10.6	7	- 9.1	12	48.9	45.6	37.4	131.9	38.5	10	4	20	14	7	3	3	9	17	-	15	4	1	-	30

TABLICA V

WYNIKI MIESIĘCZNE POMIARÓW TEMPERATURY MINIMALNEJ PRZY POWIERZCHNI GRUNTU ORAZ TEMPERATURY GRUNTU

МЕСЯЧНЫЕ РЕЗУЛЬТАТЫ ИЗМЕРЕНИЙ МИНИМАЛЬНОЙ ТЕМПЕРАТУРЫ У ПОВЕРХНОСТИ ПОЧВЫ И ТЕМПЕРАТУРЫ ПОЧВЫ

MONTHLY RESULTS OF GROUND SURFACE MINIMUM AIR TEMPERATURE AND SOIL TEMPERATURE MEASUREMENTS

Nr	STACJA – POSTERUNEK	TEMPERATURA MINIMALNA PRZY POWIERZCHNI GRUNTU T_g			TEMPERATURA GRUNTU NA GŁĘBOKOŚCIACH														
					5 cm						10 cm			20 cm			50 cm		
		Min	Min obs.	Date	7	13	21	Dies	Max	Min	Dies	Max	Min	Dies	Max	Min	Dies	Max	Min
4	Ustka	1.0	- 3.6	1	4.5	10.6	8.4	7.8	21.4	0.8	7.6	19.9	1.2	7.0	17.4	1.9	6.0	11.9	2.5
5	Lębork	- 1.7	- 7.6	19	3.5	7.9	7.4	6.3	17.1	1.0	5.9	15.4	1.8	5.5	12.7	2.7	5.2	7.7	3.7
18	Suwałki	0.3	- 5.4	29	3.4	8.2	6.4	6.0	16.8	0.5	5.9	15.3	1.0	5.2	12.4	1.4	4.8	7.8	2.9
19	Koszalin-Zegrze	0.2	- 4.1	19	4.1	9.6	7.7	7.1	19.7	0.5	6.8	16.7	1.1	6.1	15.3	1.7	5.5	10.1	1.7
20	Kętrzyn	0.4	- 4.9	15	3.4	7.6	6.2	5.7	15.4	0.8	5.4	13.6	1.3	5.0	11.4	1.8	4.8	7.4	2.8
24	Radostowo	- 0.5	- 6.7	14	4.0	8.9	6.7	6.5	17.5	0.4	6.2	14.4	1.1	5.7	12.1	1.8	5.3	8.2	3.2
25	Świnoujście	1.4	- 3.2	1	4.5	11.7	9.2	8.5	20.6	0.4	8.1	18.1	0.9	7.4	16.4	1.6	6.3	11.9	2.9
27	Resko	0.0	- 5.1	19 20	4.4	8.5	9.3	7.4	16.7	1.2	7.1	16.2	1.5	6.6	13.7	2.2	6.0	10.0	3.2
29	Olsztyn-Dajtki	- 0.4	- 6.3	10	3.7	10.2	7.5	7.1	21.5	0.5	6.8	17.8	0.8	6.2	15.6	1.7	5.7	9.8	3.0
30	Prabuty	0.2	- 5.2	10	3.4	9.2	7.5	6.7	18.3	0.4	6.1	15.9	1.2	5.5	13.2	2.0	4.9	8.4	2.7
31	Szczecinek	- 0.3	- 5.0	27	4.0	9.3	8.7	7.3	18.5	0.6	7.1	18.0	1.2	6.6	16.2	1.4	6.0	10.6	3.2
32	Śliwice	- 0.2	- 6.5	10	4.0	10.3	7.4	7.2	19.2	- 0.2	6.6	16.1	0.6	6.2	14.6	1.2	5.4	10.1	2.4
36	Biebrza	1.3	- 4.6	29	4.4	9.7	8.1	7.4	11.9	1.8	5.3	10.9	1.7	5.0	7.9	2.2	4.5	5.8	3.0
42	Szczecin-Dąbie	0.7	- 4.6	20	4.2	10.6	8.2	7.7	18.8	0.4	7.2	16.4	0.7	7.2	15.7	2.1	6.9	11.0	2.8
47	Piła	+ 1.2	- 7.1	1	3.8	11.1	9.3	8.1	20.9	0.5	7.4	17.7	0.6	6.8	16.0	1.7	6.1	10.5	3.0
49	Bydgoszcz	- 0.2	- 5.5	10	4.1	10.4	8.7	7.7	19.6	0.6	7.3	17.2	1.0	6.8	15.3	1.9	6.9	10.0	3.2
50	Mława	0.8	- 5.0	15	4.0	8.8	7.0	6.6	18.1	0.7	6.4	15.9	1.1	6.1	14.3	1.8	5.4	9.2	2.9
51	Białystok	0.4	- 4.8	15	4.5	9.1	7.6	7.1	19.8	0.6	6.7	13.3	1.3	6.3	11.9	2.3	5.5	7.8	3.2
52	Ostrołęka	1.0	- 6.3	15	4.8	10.6	8.6	8.0	20.8	1.3	7.7	16.8	2.2	7.1	15.2	2.8	6.7	10.2	4.0
57	Krzyż	- 2.1	- 8.3	1	3.9	11.3	8.8	8.0	20.6	0.1	7.5	17.0	0.9	6.7	14.6	2.0	5.9	9.8	3.2
61	Gorzów Wlkp.	1.5	- 4.1	1	4.1	10.6	8.9	7.9	21.0	0.4	7.5	18.9	0.8	6.9	16.3	2.0	6.1	10.8	3.0
63	Białowieża	0.2	- 6.7	15	5.0	10.1	7.1	7.4	17.4	0.4	6.9	13.7	1.5	6.3	11.7	2.0	5.6	8.0	3.0
64	Poświętne	0.5	- 5.3	15	4.8	10.0	7.8	7.5	20.6	1.0	7.5	18.6	1.5	6.9	15.2	2.4	6.0	9.8	3.4
66	Przebędowo	0.8	- 4.7	10	3.9	10.9	8.5	7.7	21.5	0.4	7.2	17.3	0.8	6.6	15.6	1.6	6.2	11.2	2.8
68	Płock-Radziwie	1.0	- 3.4	15	5.2	10.9	9.2	8.4	21.3	1.2	8.2	17.6	1.9	7.7	15.5	3.0	7.0	10.7	4.2
72	Słubice	- 0.1	- 6.5	1	4.8	10.1	9.0	8.0	18.4	0.8	7.6	16.8	1.4	7.2	15.5	2.4	6.7	11.1	3.7
73	Paproć	- 0.7	- 5.8	12	4.2	9.8	8.4	7.5	18.7	1.1	7.1	18.9	1.5	6.5	14.1	2.2	6.2	9.5	3.6
75	Warszawa-Bielany	2.1	- 3.9	15	5.6	11.2	8.3	8.4	21.7	1.2	8.0	17.3	1.9	7.3	15.7	0.1	6.8	10.8	4.3
78	Koło	0.8	- 2.0	12	4.6	7.9	8.8	7.8	20.1	1.1	7.3	16.1	1.8	6.5	14.3	2.2	6.5	10.4	3.4
79	Siedlce	1.4	- 7.5	15	5.4	9.9	8.5	7.9	19.8	1.2	7.4	16.7	1.6	7.1	15.5	2.5	6.5	10.2	4.2
81	Brwinów	1.2	- 3.8	18	5.0	10.6	8.0	7.9	19.4	1.0	7.5	16.6	1.6	7.0	14.0	2.8	6.4	10.1	3.8
90	Zielona Góra	1.4	- 3.4	10	5.0	12.6	10.6	9.4	23.0	0.6	8.9	21.1	0.8	8.3	19.4	1.5	7.4	12.9	3.2
91	Leszno-Strzyżewice	- 0.6	- 6.0	14	4.6	11.8	9.7	8.7	22.7	1.2	8.3	18.8	2.1	7.5	15.9	3.4	6.9	10.8	4.2
97	Kalisz	.	.	. . .	3.9	10.1	8.4	7.5	18.0	0.7	7.1	15.8	1.2	6.6	13.5	2.1	6.0	9.0	3.4
99	Smolice	0.0	- 4.2	8	4.4	11.2	9.5	8.0	22.2	1.3	7.9	18.7	1.9	7.6	16.7	2.5	6.6	11.1	3.7
105	Włodawa	1.6	- 4.9	15	5.3	9.9	8.4	7.9	16.6	1.1	7.6	14.7	1.4	7.1	13.3	2.5	6.3	9.1	3.5
109	Radom	- 0.6	- 5.7	2	5.0	10.8	8.3	8.0	20.8	0.6	7.7	17.3	1.1	7.4	15.3	2.1	6.2	10.1	3.5
110	Puławy	1.8	- 3.1	2	5.4	10.7	8.3	8.1	19.1	0.4	7.8	16.2	1.5	7.3	14.6	2.7	6.8	10.5	4.1
112	Sulejów	1.2	- 2.2	27	4.7	10.9	8.1	7.9	19.6	0.4	7.4	15.5	1.1	6.8	14.2	2.0	6.2	10.0	3.2
114	Wieluń	1.2	- 2.5	3	5.1	11.4	9.4	8.6	20.5	0.9	8.3	17.9	1.3	7.7	16.5	2.0	6.9	11.4	3.3
116	Legnica	1.4	- 2.5	20	4.7	11.0	9.0	8.2	20.5	0.9	7.8	17.6	1.8	7.4	15.6	2.5	6.7	10.6	3.5
117	Zgorzelec	0.5	- 4.4	19	4.1	10.6	8.4	7.7	20.0	0.7	7.4	16.4	1.1	7.0	15.3	1.6	6.3	10.4	2.8
122	Laskowice Oławskie	0.0	- 3.7	8	4.6	11.5	8.9	8.3	20.8	0.7	7.9	18.0	1.1	7.1	15.0	1.9	6.2	9.8	3.2
127	Jelenia Góra	- 1.6	- 9.2	2	3.4	8.4	7.7	6.5	17.8	0.1	6.1	16.8	0.4	5.7	14.1	0.8	5.2	8.9	1.9
130	Częstochowa	1.2	- 3.4	2	4.5	10.2	8.1	7.6	20.2	0.4	7.2	16.5	1.1	6.9	15.4	1.8	6.1	10.2	3.0
131	Kielce	1.1	- 5.1	2	4.7	10.1	8.8	7.6	19.4	0.3	7.3	16.5	0.9	6.9	14.5	1.6	5.9	10.2	3.0
137	Zdanów	.	.	. . .	.	.	.	.	.	.	.	.	.	.	.	.	.	.	.
139	Zamość	1.5	- 3.7	28	5.4	11.0	8.9	8.4	20.2	0.9	8.0	16.1	1.8	7.4	14.6	2.8	6.9	9.8	4.4
141	Opole	1.0	- 2.9	2	4.9	11.1	9.1	8.4	20.7	0.8	8.4	17.9	1.6	7.6	15.3	2.6	6.9	10.6	3.8
151	Kłodzko	- 0.1	- 5.1	2	3.5	9.7	8.1	7.1	18.8	0.6	6.8	15.8	0.7	6.3	12.9	1.8	5.5	8.9	2.9
152	Świerklaniec	0.7	- 3.1	28	4.3	9.8	7.6	7.2	18.4	0.5	6.8	15.2	0.8	6.5	13.6	1.6	5.9	9.4	2.6
170	Rzeszów-Jasionka	0.9	- 5.9	28	5.5	11.0	8.6	8.4	20.0	1.2	8.1	16.4	2.1	7.6	14.1	3.6	6.9	9.4	4.6
178	Pszczyna	.	.	. . .	5.2	11.9	8.6	8.6	21.5	0.4	8.3	18.6	1.0	7.8	15.2	1.8	6.7	9.9	3.4
181	Wadowice	1.6	- 3.8	2	5.5	11.0	9.0	8.5	21.5	0.9	8.3	18.0	1.6	7.7	15.8	2.6	7.2	10.4	4.0
186	Przemyśl	2.7	+ 1.6	2	5.4	9.9	8.6	8.0	16.8	1.7	7.6	14.5	2.4	7.2	11.5	3.8	6.7	8.5	4.8
207	Lesko	2.3	- 2.8	28	5.1	10.8	8.3	8.0	21.4	1.3	7.6	15.7	2.7	6.9	12.6	3.8	6.7	8.5	4.9
220	Zakopane	- 1.6	- 7.1	9 12	2.8	7.8	5.8	5.5	15.6	0.4	5.0	11.0	0.8	4.5	8.8	1.4	.	.	.

TABLICA VI

WARTOŚCI GODZINNE USŁONECZNIENIA (MIESIĘCZNE)

ЧАСОВЫЕ (МЕСЯЧНЫЕ) СУММЫ СОЛНЕЧНОГО СИЯНИЯ

HOURLY (MONTHLY) SUNSHINE DURATION VALUES

Nr	STACJA – POSTERUNEK	USŁONECZNIENIE S_m																	
		3–4	4–5	5–6	6–7	7–8	8–9	9–10	10–11	11–12	12–13	13–14	14–15	15–16	16–17	17–18	18–19	19–20	20–21	Σ
3	Hel	–	–	0.3	4.3	9.6	10.9	13.3	13.8	15.9	15.9	13.9	14.9	14.7	10.8	5.9	2.7	–	–	146.9
4	Ustka	–	0.0	5.8	7.8	10.7	12.7	15.3	15.7	14.3	16.2	13.7	14.6	14.5	15.3	11.6	4.6	0.1	–	176.5
5	Łeba	–	–	1.7	5.5	8.2	10.4	13.6	16.0	15.1	14.2	14.7	16.1	15.5	12.8	8.1	3.7	–	–	155.6
6	Gdynia	–	–	2.7	8.9	12.5	14.1	14.6	15.0	15.1	13.8	12.2	11.1	9.9	11.9	8.0	3.4	–	–	153.2
11	Świbno	–	–	2.4	7.2	11.5	11.3	11.4	13.0	14.0	14.5	12.9	12.1	14.4	12.4	7.9	2.4	–	–	147.4
14	Kołobrzeg	–	–	3.1	9.4	13.9	15.1	14.2	16.9	16.0	16.0	14.3	15.5	15.8	15.3	13.6	7.1	0.9	–	187.1
18	Suwałki	–	0.1	3.1	6.2	7.3	11.3	10.8	12.0	12.1	10.0	9.0	7.6	8.9	10.3	5.4	1.4	–	–	115.5
19	Koszalin-Zegrze	–	0.1	5.8	9.0	12.5	13.3	13.4	13.4	14.6	14.9	12.5	11.9	10.4	13.8	12.3	7.0	0.6	–	166.6
23	Dziwnów	–	0.1	6.0	9.9	12.6	14.3	15.5	16.7	18.5	15.4	17.9	18.2	16.2	14.5	11.0	4.1	–	–	190.9
25	Świnoujście	•	•	•	•	•	•	•	•	•	•	•	•	•	•	•	•	•	•	•
26	Mikołajki	–	0.0	2.6	7.6	9.6	11.2	13.6	14.3	12.4	10.5	9.1	8.3	7.9	8.1	6.5	3.4	0.2	–	125.3
27	Resko	–	–	–	3.8	8.3	12.7	14.1	18.0	17.8	16.5	16.4	16.2	14.0	12.0	7.7	0.2	–	–	157.7
30	Prabuty	–	–	2.6	6.0	9.0	9.8	9.8	11.2	11.2	10.8	12.5	9.9	10.2	9.6	6.3	5.6	–	–	124.5
31	Szczecinek	–	–	1.2	5.7	9.3	12.6	15.3	15.4	14.2	14.5	17.3	16.4	15.2	12.9	10.1	4.7	–	–	164.8
33	Chojnice	–	–	3.3	6.4	9.9	11.7	13.1	14.4	12.9	13.7	15.1	13.0	12.0	11.6	11.5	7.8	0.2	–	157.0
36	Biebrza	–	–	0.5	4.0	7.5	10.8	12.4	13.2	10.3	8.8	10.2	10.1	8.6	7.1	4.9	1.1	–	–	109.5
42	Szczecin-Dąbie	–	–	2.0	8.0	10.2	12.7	15.8	15.9	15.3	15.4	14.1	13.3	13.0	9.6	7.7	2.0	–	–	154.7
49	Bydgoszcz	–	0.1	1.8	5.5	9.1	11.6	14.0	14.0	14.2	13.4	13.4	14.1	14.2	11.7	8.4	4.9	–	–	150.4
51	Białystok	–	0.1	3.7	6.0	7.6	9.8	12.6	11.8	11.2	11.0	9.4	8.8	9.1	7.7	5.1	2.5	–	–	115.4
52	Ostrołęka	–	0.1	4.0	8.8	11.2	15.6	14.6	11.9	10.8	11.4	10.0	10.4	9.7	7.3	6.0	1.9	–	–	133.3
54	Toruń	–	–	2.6	5.9	10.4	12.1	13.5	13.7	15.2	14.7	13.3	12.1	13.0	11.3	7.8	3.5	–	–	149.1
61	Gorzów Wlkp.	–	–	3.3	9.1	10.5	13.1	14.9	14.9	15.3	14.1	14.1	13.8	14.1	14.2	11.5	5.4	0.8	–	169.5
63	Białowieża	–	–	2.8	5.0	6.6	8.8	10.6	10.3	11.1	11.5	10.6	7.8	6.5	5.1	4.6	1.8	–	–	103.1
64	Poświętne	–	–	1.8	7.1	9.2	10.0	8.6	10.2	8.8	7.2	7.8	9.6	8.2	9.0	6.8	4.0	–	–	108.3
70	Poznań-Ławica	–	–	3.3	9.1	14.6	15.5	14.8	15.5	14.6	14.0	15.6	14.7	12.7	10.1	7.6	2.9	–	–	165.0
75	Warszawa-Bielany	–	–	2.7	7.0	10.7	12.1	11.8	13.4	13.7	13.2	13.8	10.9	8.1	7.1	4.1	1.3	–	–	129.9
77	Sinołęka	–	–	2.4	5.3	9.8	12.3	12.7	12.8	11.2	10.9	11.7	9.9	8.0	6.0	5.0	2.9	0.1	–	121.0
81	Brwinów	–	–	0.8	6.7	9.5	10.9	11.0	12.2	12.4	11.4	11.7	9.0	6.7	7.1	4.2	2.4	–	–	116.6
85	Terespol	–	–	2.0	4.4	6.7	8.0	11.2	10.9	10.9	10.5	14.5	13.3	13.1	11.7	7.9	3.8	1.3	–	119.7
91	Leszno-Strzyżewice	–	0.2	5.0	11.2	14.3	15.4	16.6	16.5	16.7	14.7	14.1	15.0	13.6	12.2	11.0	5.5	–	–	182.0
97	Kalisz	–	–	3.2	8.2	10.0	12.6	16.0	17.0	13.9	14.5	16.1	14.7	11.4	7.2	6.7	0.2	–	–	151.7
98	Łódź-Lublinek	–	–	3.9	6.3	9.6	13.2	14.2	14.2	12.3	11.3	12.3	12.3	10.9	9.1	6.6	1.9	–	–	138.1
105	Włodawa	–	0.5	2.6	4.8	7.3	9.9	10.8	14.1	13.4	14.5	11.9	11.0	9.2	6.1	4.9	1.4	–	–	122.0
110	Puławy	–	–	2.5	6.4	8.1	9.6	10.3	11.8	10.7	10.8	11.1	11.3	11.0	7.6	4.9	3.3	–	–	119.4
114	Wieluń	–	–	1.8	7.9	12.3	13.6	13.2	14.4	14.4	13.4	11.3	13.5	14.5	12.2	9.5	2.5	–	–	154.5
117	Zgorzelec	–	–	0.4	4.2	7.5	10.9	13.2	15.1	15.1	11.5	11.8	12.0	11.2	7.9	4.1	0.7	–	–	126.0
122	Laskowice Oławskie	–	–	0.3	4.2	8.2	11.6	13.9	16.3	14.3	16.2	13.5	11.8	13.4	9.3	5.4	1.1	–	–	135.5
127	Jelenia Góra	–	–	1.8	7.6	14.3	15.2	15.2	15.9	17.3	14.8	14.2	13.5	13.1	10.2	7.4	1.8	–	–	162.3
132	Szczawno-Zdrój	•	•	•	•	•	•	•	•	•	•	•	•	•	•	•	•	•	•	•
135	Werbkowice	–	–	2.6	7.0	8.7	11.1	11.1	9.3	11.1	9.8	11.2	9.6	6.7	4.7	4.6	2.3	–	–	109.8
136	Śnieżka	–	–	4.3	5.4	6.8	9.5	10.5	10.4	11.7	11.4	13.4	12.8	10.5	9.7	7.5	2.5	–	–	126.4
137	Zdanów	–	–	0.6	4.2	7.9	8.9	9.8	10.7	12.4	12.3	12.7	11.1	9.0	5.0	6.3	3.6	0.0	–	118.7
141	Opole	–	–	0.3	5.0	9.4	11.7	14.1	16.0	15.4	17.0	16.5	15.5	14.6	11.3	6.7	0.9	–	–	154.4
157	Lądek-Zdrój	–	–	–	0.6	8.3	12.7	13.2	14.2	16.9	15.7	15.6	13.9	9.3	6.3	4.3	0.2	–	–	131.2
165	Katowice	–	–	0.6	3.1	8.2	10.6	11.9	10.3	11.6	11.8	11.8	10.5	10.2	7.0	3.4	–	–	–	111.0
170	Rzeszów-Jasionka	–	–	0.2	2.5	6.5	8.3	10.9	12.4	11.7	12.3	12.0	10.1	9.8	8.2	6.5	2.2	–	–	113.6
171	Racibórz	–	–	1.3	8.4	11.8	12.9	13.9	14.2	12.7	14.0	13.9	12.6	11.4	10.0	2.9	–	–	–	140.0
173	Kraków-Balice	–	–	0.5	5.3	8.1	11.8	14.1	14.2	12.2	12.3	10.2	11.7	11.0	9.4	5.0	1.2	–	–	127.0
176	Tarnów	–	–	0.7	4.8	7.5	10.0	12.1	11.2	12.3	9.8	8.6	9.2	9.7	6.0	3.2	2.3	–	–	107.4
185	Aleksandrowice	–	–	4.5	8.0	11.1	12.5	15.1	15.4	12.6	12.1	11.2	12.2	11.1	9.8	7.0	1.8	–	–	144.4
186	Przemyśl	–	–	2.8	6.9	9.1	10.2	9.5	10.3	11.5	10.7	10.8	9.8	9.7	8.1	5.3	2.5	–	–	117.2
189	Cieszyn	–	–	0.8	3.9	9.1	10.6	11.5	11.2	10.8	10.9	11.2	10.8	11.9	8.4	6.1	1.9	–	–	119.1
198	Rabka	–	–	0.9	5.1	8.0	11.0	11.4	13.8	13.5	11.1	9.7	10.4	9.4	7.2	4.3	1.3	–	–	117.1
199	Nowy Sącz	–	–	0.1	4.4	6.8	9.7	14.4	14.3	14.1	13.0	11.3	11.5	10.6	8.2	4.3	1.0	–	–	123.7
204	Iwonicz-Zdrój	–	–	0.5	4.3	7.3	8.6	8.6	10.1	12.5	12.7	11.4	9.5	6.6	4.0	2.5	–	–	–	100.6
207	Lesko	–	–	0.5	4.5	7.3	9.0	9.1	10.7	10.3	10.1	10.9	9.9	8.3	8.5	5.7	2.8	–	–	107.6
220	Zakopane	–	–	–	3.1	6.8	12.2	12.6	13.2	12.3	12.1	10.1	9.9	6.9	5.5	2.9	1.0	–	–	109.5
224	Kasprowy Wierch	–	–	2.3	5.6	7.9	9.9	9.3	10.0	9.0	9.4	8.0	7.3	4.6	4.4	3.0	0.6	–	–	82.3

TABLICA VII

KALENDARZ TYPÓW CYRKULACJI I TYPÓW POGODY

КАЛЕНДАРЬ ТИПОВ ЦИРКУЛЯЦИИ И ТИПОВ ПОГОДЫ

THE CALENDAR OF CIRCULATION AND WEATHER TYPES

DZIEŃ	TYP CYRKULACJI	TYP POGODY
1	O_C	23 ($2_1 3_2$)
2		
3		32 ($3\,2_1$)
4		
5		
6		
7	X	23 (23_2)
8	NW_C	
9		
10		
11		13 ($1_2 3_2$)
12		
13		
14		
15	X	
16		
17	E_A	11 ($1_2 1_2$)
18		
19		
20		
21		
22	O_A	
23		
24	N_O	
25		
26		
27	O_A	
28		21 ($2_1 1_2$)
29	S_A	
30		
31		

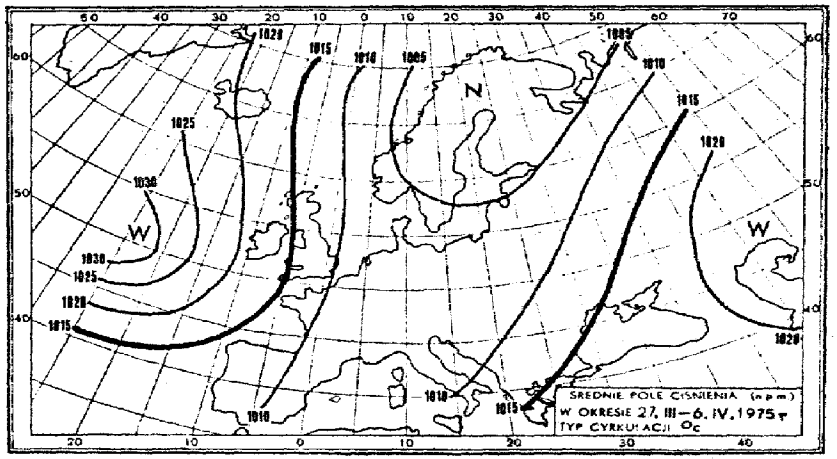

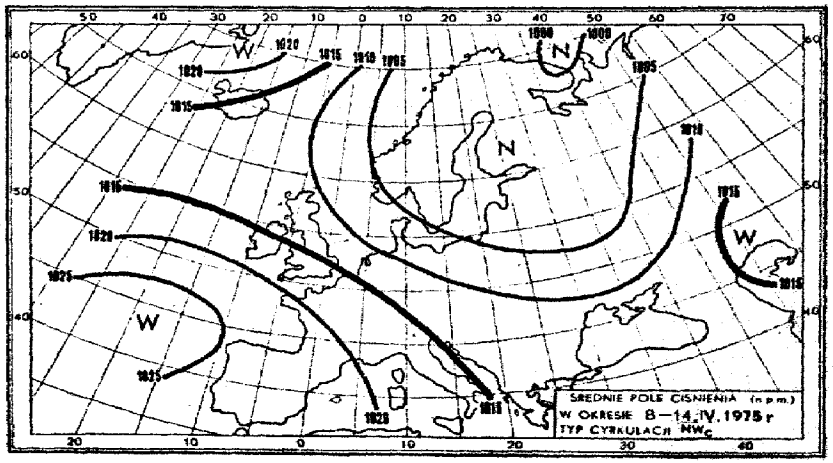

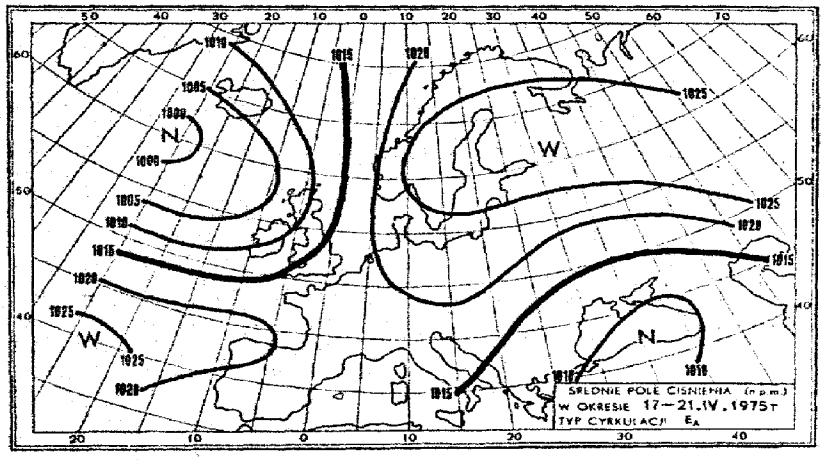
ŚREDNIE POLE CIŚNIENIA (n p m)
W OKRESIE 17—21.IV.1975 r
TYP CYRKULACJI E_A

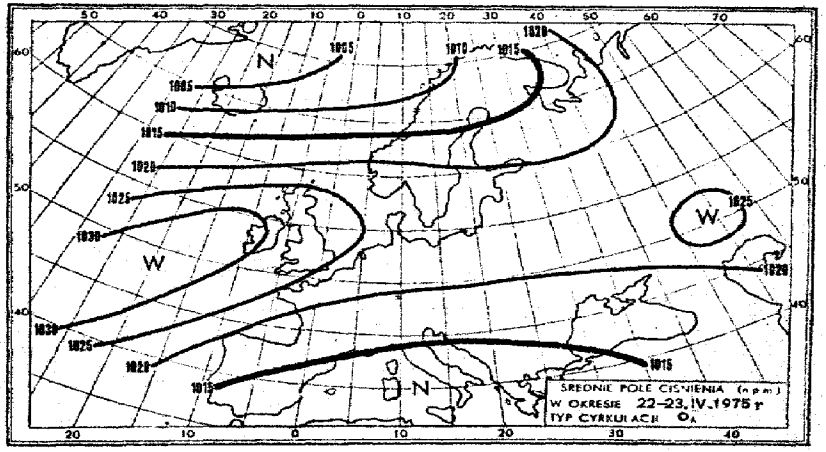
ŚREDNIE POLE CIŚNIENIA (n p m)
W OKRESIE 22-23.IV.1975 r
TYP CYRKULACJI O_A

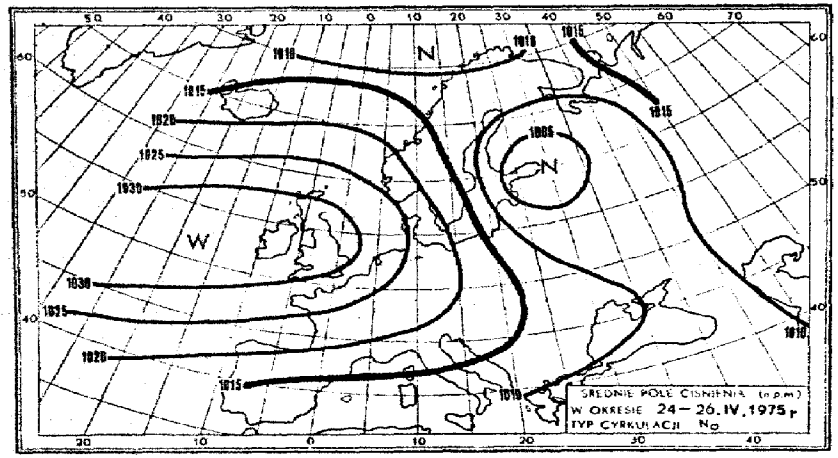
ŚREDNIE POLE CIŚNIENIA (n.p.m.)
W OKRESIE 24–26.IV.1975 r.
TYP CYRKULACJI No

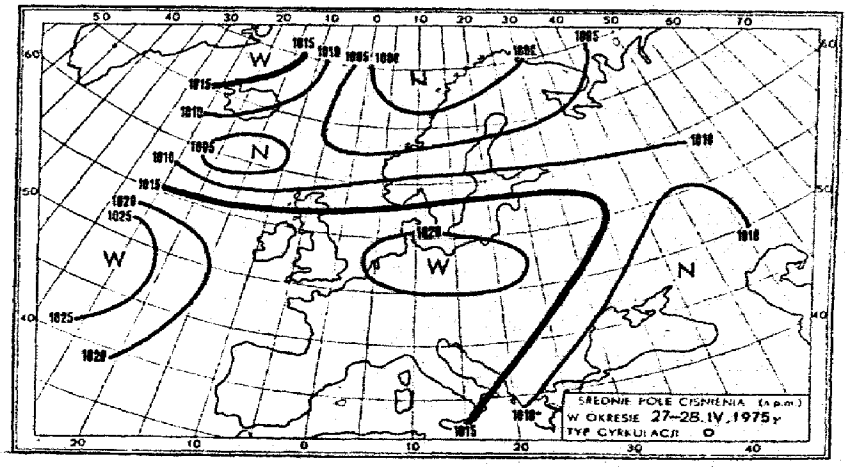
ŚREDNIE POLE CIŚNIENIA (n.p.m.)
W OKRESIE 27–28.IV.1975 r.
TYP CYRKULACJI O

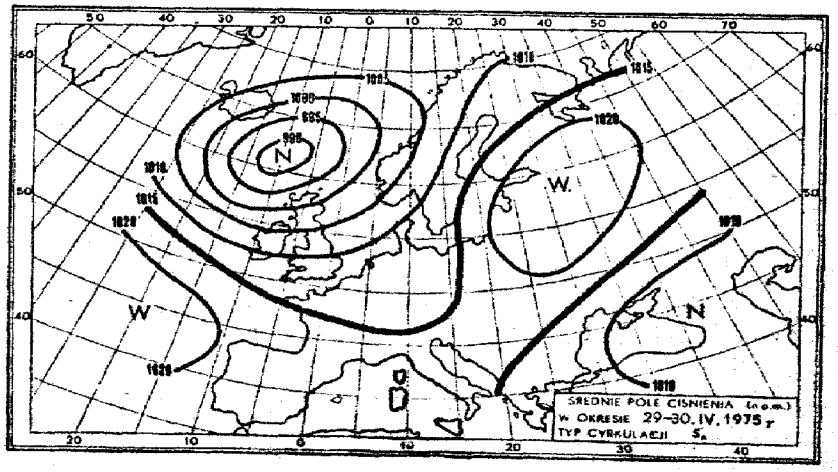
ŚREDNIE POLE CIŚNIENIA (n.p.m.)
W OKRESIE 29–30.IV.1975 r.
TYP CYRKULACJI Sa

IMGW Zam. 241/77 540

06.1/438
24 ro

INSTYTUT METEOROLOGII i GOSPODARKI WODNEJ

ROCZNIK METEOROLOGICZNY 1975

MAJ

TOM X — ZESZYT 5

CENTRAL
LIBRARY
AUG 18 1978
N.O.A.A.
U. S. Dept. of Commerce

WARSZAWA 1977

INSTYTUT METEOROLOGII i GOSPODARKI WODNEJ

ROCZNIK METEOROLOGICZNY 1975

MAJ

TOM X – ZESZYT 5

МЕТЕОРОЛОГИЧЕСКИЙ ЕЖЕГОДНИК МАЙ – 1975

METEOROLOGICAL YEARBOOK MAY – 1975

WARSZAWA 1977

PRZEDMOWA

Zeszyt niniejszy został opracowany w Ośrodku Gromadzenia i Rozpowszechniania Danych IMGW pod kierunkiem mgr Zofii Jackowskiej. Część opisowa, obejmująca objaśnienia, spis stacji oraz mapę rozmieszczenia stacji i posterunków uwzględnionych w Roczniku, jest dołączona jako oddzielny suplement do zeszytu 1.

ПРЕДИСЛОВИЕ

Настоящий выпуск разработан Центром сбора и распространения данных ИМВХ под руководством Зофии Янковской. Описательную часть, охватывающую пояснения, список станций и карту размещения станций и постов, публикуемых в ежегоднике, прилагается как отдельное дополнение к выпуску 1.

PREFACE

This fascicle was prepared in the Center of Data Collection and Dissemination in the Institute for Meteorology and Water Economy. Mrs. Zofia Jackowska, M. Sc., had charge of its edition. The descriptive part, comprising of explanatory remarks as well as the list and the map of stations and posts the data from which are published in the Yearbook, is attached as a separate supplement to fascicle 1.

Doc. dr inż. MARIA CETNAROWICZ
Zastępca Dyrektora

Prof. dr hab. inż. ZDZISŁAW KACZMAREK
Dyrektor
Instytutu Meteorologii i Gospodarki Wodnej

TABLICA I

SPOSTRZEŻENIA CODZIENNE STACJI METEOROLOGICZNYCH
WARTOŚCI TERMINOWE

ЕЖЕДНЕВНЫЕ НАБЛЮДЕНИЯ МЕТЕОРОЛОГИЧЕСКИХ СТАНЦИЙ
СРОЧНЫЕ ЗНАЧЕНИЯ

EVERYDAY OBSERVATIONS AT METEOROLOGICAL STATIONS
VALUES FROM OBSERVATION TIMES

Godz. 01

DNI	TEMPERATURA POWIETRZA T	TEMPERATURA PUNKTU ROSY T_d	PRĘŻNOŚĆ PARY WODNEJ e	WILGOTNOŚĆ WZGLĘDNA U	CIŚNIENIE ATMOSFERYCZNE P_o	ZACHMURZENIE N	N_h	h	WIATR dd	v	WIDZIALNOŚĆ V	POGODA ww	W	OPAD R
1	7.4	5.6	9.1	88	1020.6	0	0	9	25	4	6	10	1	-
2	6.4	- 2.4	5.1	53	1027.1	0	0	9	18	4	7	02	0	-
3	8.6	5.5	9.0	80	1019.5	8	4	4	32	1	6	60	1	0.8
4	6.4	4.8	8.6	89	1022.2	0	0	9	35	5	7	01	1	-
5	6.2	3.4	7.8	82	1029.2	0	0	9	04	7	7	02	1	-
6	7.5	4.1	8.2	79	1027.3	5	2	9	06	5	7	01	1	-
7	7.8	6.8	9.9	94	1024.1	0	0	9	08	3	6	10	0	-
8	14.0	8.5	11.1	69	1016.3	3	0	9	09	3	7	02	1	-
9	14.3	8.0	10.7	65	1012.1	0	0	9	09	3	7	02	0	-
10	16.1	13.1	15.1	82	1009.4	6	0	9	12	2	7	02	1	-
11	12.5	10.3	12.5	86	1013.6	5	2	9	18	5	7	02	2	-
12	10.3	9.4	11.8	95	1008.1	7	4	4	09	2	6	25	4	0.2
13	9.5	7.5	10.4	88	1010.4	7	7	9	22	2	7	02	2	-
14	8.5	4.8	8.6	95	1016.5	0	0	9	14	2	6	10	0	-
15	9.2	8.2	10.9	94	1012.6	3	2	9	28	2	7	02	1	-
16	11.7	10.3	12.5	91	1010.8	8	8	4	09	1	6	80	9	12.2
17	10.1	8.6	11.2	91	1014.7	8	8	3	01	2	2	44	4	-
18	9.2	8.6	11.2	96	1019.4	8	8	3	30	2	3	46	4	-
19	10.0	9.2	11.6	94	1022.6	0	0	9	04	2	6	10	0	-
20	10.5	8.6	11.2	88	1021.1	6	8	9	27	3	6	10	6	0.0
21	11.7	8.0	10.7	75	1013.1	6	0	9	25	5	7	03	1	-
22	8.4	3.2	7.7	71	1010.8	7	7	5	27	6	7	03	2	-
23	8.2	3.6	7.9	73	1010.1	6	5	5	27	6	7	03	1	-
24	8.0	5.9	9.3	86	1014.9	8	8	4	19	3	6	10	2	-
25	8.0	7.1	10.1	94	1022.5	6	6	9	03	3	6	10	1	-
26	7.1	5.0	8.7	86	1023.2	7	7	4	12	5	6	10	2	-
27	8.4	6.2	9.5	86	1026.8	0	0	9	08	5	6	10	1	-
28	6.0	2.6	7.4	79	1024.0	5	0	9	19	2	7	03	1	-
29	7.7	6.5	9.7	92	1008.2	0	0	9	18	7	6	10	0	-
30	8.6	7.0	10.0	90	1001.3	7	7	9	20	3	6	10	2	-
31	6.0	4.1	8.2	87	1004.9	6	6	5	19	5	6	25	1	0.3

Godz. 07

DNI	TEMPERATURA POWIETRZA T	TEMPERATURA PUNKTU ROSY T_d	PRĘŻNOŚĆ PARY WODNEJ e	WILGOTNOŚĆ WZGLĘDNA U	CIŚNIENIE ATMOSFERYCZNE P_o	ZACHMURZENIE N	N_h	h	WIATR dd	v	WIDZIALNOŚĆ V	POGODA ww	W	OPAD R
1	7.4	5.6	9.1	88	1025.8	6	6	3	29	7	6	61	1	0.1
2	10.5	0.6	6.4	50	1024.2	5	1	9	18	4	7	03	1	-
3	5.8	4.1	8.2	89	1018.7	7	4	4	02	3	6	60	6	3.7
4	7.5	4.4	8.4	81	1022.7	5	5	9	05	4	6	10	1	-
5	6.6	3.6	7.9	81	1026.9	7	7	9	05	7	7	01	1	-
6	8.1	5.8	9.2	84	1027.0	5	2	9	06	6	7	02	2	-
7	11.7	7.8	10.6	77	1022.0	0	0	9	11	3	6	10	0	-
8	16.3	11.0	13.1	71	1015.4	0	0	9	10	3	7	02	0	-
9	17.2	9.3	11.7	60	1010.9	6	0	9	08	2	7	03	1	-
10	15.0	13.8	15.6	93	1012.1	8	8	9	24	2	6	10	2	-
11	14.2	10.7	12.9	80	1012.3	6	0	9	16	3	7	02	2	-
12	12.5	10.5	12.7	88	1006.1	7	3	5	04	3	6	10	8	0.3
13	9.1	5.9	9.3	81	1013.7	7	7	5	29	5	7	03	1	-
14	9.7	6.4	9.6	80	1015.3	0	0	9	08	2	7	02	0	-
15	14.0	9.9	12.2	77	1011.8	1	0	9	05	2	7	01	0	-
16	11.4	10.7	12.9	95	1012.8	9	9	-	29	2	1	47	8	0.6
17	10.5	9.0	11.5	91	1017.9	8	8	3	36	3	3	44	9	2.6
18	9.8	9.2	11.6	96	1020.0	8	8	9	02	1	5	10	4	-
19	9.0	8.8	11.3	99	1023.1	9	9	-	02	2	1	45	4	-
20	10.6	9.5	11.9	93	1019.6	8	8	9	24	3	6	10	2	-
21	9.3	4.6	8.5	73	1013.3	8	8	4	26	7	7	03	1	-
22	8.2	3.6	7.9	73	1010.1	7	7	4	27	8	7	02	8	0.8
23	6.9	5.0	8.7	88	1010.7	7	7	5	20	7	7	03	8	0.1
24	8.4	6.8	9.9	90	1016.3	8	8	9	21	2	6	10	6	0.1
25	10.0	7.4	10.3	84	1023.4	1	1	5	06	2	6	10	1	-
26	9.1	6.8	9.9	85	1024.1	7	7	4	06	5	7	03	1	-
27	10.3	6.5	9.7	77	1029.5	6	0	9	07	4	8	02	0	-
28	9.9	7.3	10.2	84	1020.2	7	7	9	22	3	6	10	1	-
29	10.0	9.2	11.6	94	1001.8	8	6	3	27	7	5	61	1	0.0
30	10.0	8.1	9.4	75	1000.2	7	3	5	21	3	7	03	2	-
31	5.8	4.1	8.2	89	1006.3	7	7	4	20	5	6	88	2	2.0

Godz. 13

1	7.9	5.6	9.1	86	1029.5	6	0	9	28	5	6	10	6	0.0
2	9.1	6.8	9.9	86	1024.9	4	1	5	25	6	6	21	1	0.1
3	7.2	4.8	8.6	85	1019.5	7	5	4	35	3	7	02	6	0.0
4	8.9	5.8	9.2	81	1026.5	6	1	4	04	4	7	01	2	-
5	7.6	4.4	8.4	81	1029.2	7	7	9	06	7	8	03	2	-
6	8.9	5.1	8.8	78	1026.8	6	3	5	04	6	8	03	2	-
7	12.4	8.8	11.3	79	1019.1	6	2	6	06	6	7	03	1	-
8	25.1	9.7	12.0	38	1013.5	3	3	6	13	5	7	02	0	-
9	23.1	5.0	8.7	27	1008.2	5	1	5	12	4	8	03	1	-
10	14.0	8.5	11.1	69	1014.3	5	2	5	36	1	7	03	1	-
11	21.9	6.8	9.9	37	1010.3	6	6	4	15	2	6	80	2	0.8
12	14.0	10.5	12.7	80	1004.0	7	7	4	27	6	6	95	2	0.1
13	9.7	5.3	8.9	74	1016.3	2	2	5	30	5	7	01	1	-
14	11.9	8.2	10.9	78	1013.6	4	4	9	07	6	7	03	0	-
15	11.2	8.0	10.7	81	1012.0	3	1	5	36	3	8	03	0	-
16	13.3	11.8	13.8	91	1014.6	8	8	3	35	1	3	44	4	-
17	11.3	9.2	11.6	86	1018.4	6	6	5	07	2	5	10	6	0.8
18	11.5	8.8	11.3	83	1021.5	7	7	9	33	1	6	10	2	-
19	12.6	10.5	12.7	86	1022.6	6	6	9	34	3	5	10	4	-
20	12.1	10.3	12.5	89	1018.6	7	7	4	26	4	6	10	4	-
21	10.4	3.4	7.8	62	1013.5	8	8	4	24	8	7	02	2	-
22	7.5	3.2	7.7	74	1010.1	3	3	5	23	7	7	27	1	0.7
23	10.9	2.1	7.1	55	1012.5	9	5	5	26	7	8	02	8	0.3
24	11.3	6.8	9.9	74	1018.9	6	4	5	33	2	7	01	2	-
25	8.7	6.2	9.5	83	1024.0	8	8	4	05	3	6	10	1	-
26	11.0	6.8	9.9	75	1027.1	0	0	9	07	6	7	02	1	-
27	12.2	5.9	9.3	66	1028.4	0	0	9	03	7	8	01	0	-
28	13.1	6.8	9.9	66	1017.2	7	6	9	26	6	7	02	2	-
29	12.5	8.0	10.7	74	1002.6	2	2	5	24	7	7	02	6	0.0
30	10.7	4.4	8.4	65	1001.6	5	2	5	30	5	8	01	8	0.6
31	10.0	2.6	7.4	68	1008.2	3	3	9	24	7	8	02	8	1.3

Godz. 19

1	9.3	2.6	7.4	64	1029.3	2	0	9	16	1	7	01	1	-
2	9.2	6.1	9.4	81	1023.1	1	1	9	24	2	7	03	1	-
3	6.5	3.6	7.9	81	1020.6	6	2	5	36	3	7	03	2	-
4	7.2	4.1	8.2	80	1028.2	6	0	9	04	6	7	02	2	-
5	7.4	4.4	8.4	82	1027.9	4	0	9	06	5	7	03	1	-
6	8.1	6.2	9.5	88	1025.0	0	0	9	06	6	7	01	1	-
7	10.0	8.8	11.3	92	1017.8	7	2	9	06	4	6	10	2	-
8	14.0	7.5	10.4	65	1011.6	0	0	9	06	6	7	02	0	-
9	21.5	7.4	10.3	40	1007.4	2	1	9	08	3	7	01	0	-
10	15.7	9.2	11.6	65	1013.7	7	2	9	10	2	7	02	2	-
11	11.0	10.6	12.8	97	1009.6	7	7	9	29	7	3	46	9	0.1
12	10.5	8.6	11.2	89	1008.3	7	4	4	23	7	7	02	9	1.3
13	9.0	4.3	8.3	73	1015.7	1	0	9	05	1	8	02	0	-
14	10.7	8.8	11.3	85	1011.7	6	6	9	02	2	7	02	1	-
15	10.0	8.8	11.3	92	1012.1	7	7	4	31	2	6	80	1	0.2
16	11.3	10.7	12.9	96	1016.1	8	8	3	06	1	2	44	4	-
17	9.4	9.0	11.5	97	1018.5	8	8	3	04	4	3	42	4	-
18	11.9	9.4	11.8	84	1022.0	2	0	9	27	2	7	02	1	-
19	11.9	10.9	13.0	94	1022.2	8	8	7	28	3	6	60	2	0.0
20	12.3	9.0	11.5	81	1015.6	6	3	9	19	2	6	10	4	0.0
21	9.7	3.4	7.8	65	1012.5	5	5	9	24	8	7	01	2	-
22	9.6	4.6	8.5	72	1009.1	6	6	5	23	6	7	01	8	0.0
23	9.3	6.1	9.4	81	1013.3	8	8	9	21	3	7	01	2	-
24	10.0	7.1	10.1	83	1020.4	7	7	9	05	2	7	02	2	-
25	6.8	5.5	9.0	91	1022.1	7	7	4	07	6	6	10	1	-
26	8.4	5.6	9.1	83	1027.4	7	7	5	04	5	7	03	1	-
27	10.6	9.1	11.8	96	1026.5	1	0	9	03	4	7	02	0	-
28	11.5	8.8	11.3	83	1013.5	0	0	9	27	3	7	02	1	-
29	9.2	7.0	10.0	85	1003.5	7	2	5	03	3	7	01	1	-
30	9.0	1.2	6.7	58	1003.5	6	3	9	21	7	7	03	2	-
31	9.9	1.7	6.9	56	1008.4	2	2	5	25	6	8	02	1	-

Godz. 01

DNI	TEMPERATURA POWIETRZA T	TEMPERATURA PUNKTU ROSY T_d	PRĘŻNOŚĆ PARY WODNEJ e	WILGOTNOŚĆ WZGLĘDNA U	CIŚNIENIE ATMOSFERYCZNE P_o	ZACHMURZENIE N	N_h	h	WIATR dd	v	WIDZIALNOŚĆ V	POGODA ww	W	OPAD R
1	8.6	6.9	9.9	89	1019.1	3	3	4	30	4	6	10	0	-
2	1.2	0.9	6.5	98	1029.1	5	0	9	23	1	8	02	1	-
3	6.0	3.1	7.6	82	1020.6	0	0	9	17	4	8	02	1	-
4	4.6	4.1	8.2	97	1020.1	8	5	2	36	5	7	60	6	0.4
5	5.4	4.0	8.1	91	1027.4	8	2	5	01	6	8	01	1	-
6	8.6	2.4	7.3	65	1026.4	3	3	9	03	6	7	03	1	-
7	9.6	5.2	8.8	74	1023.6	2	2	5	04	5	7	02	0	-
8	15.2	8.6	11.1	64	1017.7	0	0	9	12	4	7	02	1	-
9	14.6	7.8	10.6	64	1013.9	0	0	9	13	4	7	02	0	-
10	14.7	11.4	13.4	80	1010.7	5	5	5	14	3	7	01	8	0.0
11	12.4	11.1	13.2	92	1015.1	8	3	5	15	1	7	21	2	0.0
12	9.8	8.2	10.8	90	1009.5	2	2	9	15	4	7	01	1	-
13	9.0	7.7	10.5	92	1010.5	8	6	4	25	3	7	60	2	0.8
14	4.3	3.8	8.0	97	1017.6	0	0	9	05	1	5	10	0	-
15	9.6	8.4	11.0	92	1012.6	0	0	9	00	0	7	02	0	-
16	14.2	13.1	15.1	93	1011.1	8	8	4	18	1	6	95	9	33.2
17	12.6	11.8	13.9	95	1016.1	7	7	5	03	2	7	01	2	-
18	11.1	10.5	12.7	96	1018.8	5	0	9	32	1	6	10	2	-
19	12.2	11.3	13.9	98	1022.3	0	0	9	30	3	6	28	4	-
20	12.3	11.0	13.1	92	1020.5	8	8	3	35	4	7	02	2	-
21	10.4	7.5	10.4	82	1013.5	5	5	5	25	6	7	03	1	-
22	7.2	1.3	6.7	66	1011.5	4	4	9	25	6	8	02	1	-
23	7.2	2.9	7.5	74	1010.4	4	4	4	25	8	8	01	8	0.1
24	7.4	5.2	8.8	86	1015.5	8	8	5	18	3	7	02	2	-
25	7.3	6.4	9.6	94	1023.1	7	7	5	04	1	8	02	2	-
26	6.0	5.1	8.8	94	1023.1	7	7	2	01	4	7	01	2	-
27	8.0	5.8	9.2	85	1028.7	0	0	9	03	5	8	01	1	-
28	4.0	3.6	7.9	97	1024.4	1	0	9	34	1	8	03	0	-
29	6.1	4.5	8.4	89	1010.8	1	1	5	18	3	8	03	0	-
30	7.0	5.2	8.8	88	1003.4	8	8	4	15	2	7	02	2	-
31	3.7	1.9	7.0	88	1005.8	3	3	5	24	2	8	02	1	-

Godz. 07

DNI	TEMPERATURA POWIETRZA T	TEMPERATURA PUNKTU ROSY T_d	PRĘŻNOŚĆ PARY WODNEJ e	WILGOTNOŚĆ WZGLĘDNA U	CIŚNIENIE ATMOSFERYCZNE P_o	ZACHMURZENIE N	N_h	h	WIATR dd	v	WIDZIALNOŚĆ V	POGODA ww	W	OPAD R
1	6.4	4.1	8.2	85	1024.3	8	8	4	33	8	8	02	1	-
2	8.7	3.1	7.6	68	1026.6	0	0	9	21	6	8	01	1	-
3	6.7	4.2	8.2	84	1016.1	8	5	3	16	1	6	61	1	0.8
4	6.3	4.7	8.5	89	1021.7	7	7	5	36	5	7	01	6	0.8
5	6.1	3.8	8.0	85	1027.6	7	7	5	01	6	8	02	2	-
6	9.2	3.7	8.0	69	1026.4	7	5	8	04	4	8	02	1	-
7	13.6	9.7	12.1	77	1022.4	2	2	9	12	2	8	01	0	-
8	14.7	10.1	12.4	74	1017.7	1	1	9	13	5	7	02	0	-
9	14.8	8.8	11.3	67	1011.5	5	0	9	05	3	8	02	1	-
10	14.0	11.2	13.3	83	1012.5	8	2	3	23	5	7	01	2	-
11	13.6	11.0	13.1	84	1014.2	8	8	9	17	2	6	10	2	-
12	11.8	9.4	11.8	85	1008.0	6	6	9	16	4	6	10	1	-
13	8.9	6.8	9.9	86	1013.7	8	5	4	29	4	7	03	6	0.0
14	10.1	8.5	11.1	90	1015.9	2	1	6	05	5	7	03	4	-
15	17.4	10.3	12.6	63	1012.0	1	1	5	03	1	8	01	0	-
16	14.5	13.2	15.2	92	1012.5	6	4	5	03	2	6	10	9	0.8
17	15.4	12.7	14.7	84	1016.2	6	2	5	03	3	7	01	2	-
18	13.6	12.1	14.1	91	1020.1	2	0	9	00	0	6	10	1	-
19	13.8	12.1	14.2	90	1022.8	6	0	9	35	1	7	03	1	-
20	9.8	9.0	11.5	95	1018.9	8	4	3	30	5	5	63	9	21.2
21	10.3	7.6	10.4	83	1012.7	8	8	4	31	7	7	03	1	-
22	6.0	2.1	7.1	76	1010.7	7	7	5	25	8	8	25	1	0.0
23	6.7	3.1	7.6	78	1011.2	6	6	4	24	8	8	03	1	-
24	8.1	4.7	8.5	79	1016.6	8	8	5	23	2	7	02	2	-
25	9.3	6.1	9.4	80	1023.0	3	3	5	01	5	8	01	1	-
26	7.1	7.1	10.1	100	1023.9	8	8	1	02	5	2	46	2	-
27	10.4	4.7	8.5	67	1028.8	2	1	5	05	5	8	03	0	-
28	8.6	3.3	7.7	69	1019.9	8	8	9	27	4	8	03	1	-
29	12.3	7.6	10.4	73	1001.9	1	1	9	23	8	8	02	0	-
30	8.2	7.4	10.3	94	1000.8	8	7	4	20	2	7	21	2	0.0
31	7.7	2.2	7.1	68	1007.1	4	4	5	27	7	8	03	0	-

Godz. 13

1	8.2	4.6	8.5	78	1028.7	8	8	4	35	4	7	03	6	0.3
2	16.6	- 0.8	5.8	30	1022.6	7	7	5	34	7	8	03	1	-
3	6.3	4.9	8.7	91	1018.7	8	8	4	35	5	7	02	8	0.8
4	11.1	4.5	8.4	64	1024.6	1	0	9	02	8	8	01	1	-
5	11.7	5.0	8.7	63	1027.4	4	2	9	01	7	8	01	1	-
6	14.4	3.7	8.0	49	1026.3	1	1	9	04	7	8	02	1	-
7	19.4	10.2	12.4	55	1020.5	2	2	5	04	5	8	03	0	-
8	20.7	12.2	14.2	58	1015.7	6	6	5	04	5	8	03	1	-
9	20.6	8.5	11.1	46	1009.8	4	1	4	06	6	8	03	1	-
10	16.4	10.6	12.8	69	1014.5	6	3	6	07	6	8	03	2	-
11	14.7	10.8	12.9	77	1012.2	8	8	9	13	3	7	02	6	0.6
12	22.2	8.6	11.1	42	1005.6	5	4	5	18	10	7	03	1	-
13	10.8	5.9	9.3	72	1016.5	8	8	5	24	2	7	01	2	-
14	14.4	8.5	11.1	68	1014.1	7	7	9	04	5	8	01	1	-
15	24.0	9.9	12.2	41	1011.1	5	2	6	12	4	7	03	1	-
16	17.7	14.1	16.0	79	1013.7	5	4	6	04	4	8	02	1	-
17	18.2	13.3	15.3	73	1017.9	5	3	9	04	5	8	03	1	-
18	22.6	14.9	17.0	62	1019.9	4	2	5	13	3	7	02	0	-
19	18.5	14.6	16.6	78	1021.7	2	1	5	08	4	6	10	1	-
20	14.6	9.6	12.0	72	1017.7	7	3	5	30	4	7	03	6	4.6
21	9.6	4.5	8.4	70	1013.9	7	7	5	28	9	8	03	2	-
22	9.9	- 1.0	5.7	47	1009.7	5	5	5	25	8	8	01	2	-
23	10.8	0.0	6.1	47	1012.7	6	6	5	23	7	8	03	2	-
24	11.9	2.5	7.3	53	1018.8	7	7	5	03	3	8	02	2	-
25	11.5	6.5	9.6	71	1023.4	1	1	6	03	6	8	02	9	-
26	11.2	4.1	8.2	62	1026.1	4	2	4	03	7	8	02	4	-
27	12.6	2.6	7.4	51	1029.2	0	0	9	05	8	8	02	0	-
28	15.3	3.0	7.6	44	1015.8	7	7	9	32	9	8	02	2	-
29	13.3	6.2	9.5	62	1001.8	7	7	5	27	12	8	03	1	-
30	14.4	- 1.1	5.6	34	1000.9	6	3	5	24	5	8	01	2	-
31	11.6	- 4.6	4.3	32	1008.0	6	6	5	24	7	8	02	1	-

Godz. 19

1	8.2	3.8	8.0	76	1029.5	4	0	9	12	1	8	03	1	-
2	10.5	1.8	6.9	55	1023.7	5	3	6	35	2	8	01	2	-
3	5.1	4.2	8.2	94	1019.1	8	2	2	36	6	7	01	2	-
4	5.8	3.7	7.9	86	1026.3	1	1	4	02	7	8	03	0	-
5	8.2	2.5	7.3	67	1026.5	6	3	9	01	7	7	01	1	-
6	13.2	5.6	9.1	60	1025.0	0	0	9	03	5	8	02	0	-
7	16.2	8.4	11.0	60	1018.3	6	1	5	05	3	7	03	1	-
8	20.3	6.8	9.9	42	1013.3	3	0	9	10	4	7	03	1	-
9	18.4	10.5	12.7	60	1009.2	2	2	6	09	4	8	02	9	1.0
10	12.6	8.6	11.2	77	1015.1	8	8	9	09	2	8	02	2	-
11	14.7	11.2	13.3	79	1009.1	6	6	9	17	4	7	01	1	-
12	16.2	12.4	14.4	78	1006.7	8	6	5	29	6	7	01	2	-
13	8.7	7.0	10.0	89	1016.4	1	1	4	07	5	7	01	1	-
14	14.2	10.0	12.3	78	1012.4	1	1	9	04	4	8	02	1	-
15	19.4	12.7	14.7	65	1010.3	8	8	4	00	0	7	80	2	0.0
16	13.7	12.0	14.1	90	1015.3	6	6	5	35	2	7	01	9	-
17	14.4	10.6	12.8	78	1018.2	5	2	9	03	4	7	02	1	-
18	17.2	16.5	18.8	96	1020.8	6	6	9	30	2	7	01	9	7.6
19	13.1	11.8	13.8	92	1021.3	7	5	6	12	2	6	10	1	-
20	12.2	9.7	12.0	85	1015.4	8	8	4	26	6	6	10	2	-
21	9.2	3.5	7.8	67	1013.0	6	6	5	25	8	8	01	8	0.6
22	9.7	0.4	6.3	52	1009.2	7	7	4	24	8	8	03	8	0.7
23	9.4	4.0	8.1	69	1013.5	7	7	6	32	3	8	02	2	-
24	8.8	6.0	9.3	82	1020.7	7	7	6	03	4	8	02	2	-
25	6.5	5.1	8.8	91	1022.5	6	6	4	01	5	8	03	1	-
26	8.4	6.2	9.5	86	1026.7	5	2	5	01	6	8	03	1	-
27	10.4	2.2	7.2	57	1026.6	0	0	9	02	4	8	02	0	-
28	9.4	4.7	8.6	73	1014.6	0	0	9	07	3	8	01	1	-
29	7.4	6.1	9.4	91	1004.5	8	8	4	02	3	7	03	2	-
30	9.4	3.4	7.8	66	1003.3	7	5	5	33	6	8	01	2	-
31	8.2	0.8	6.5	59	1009.3	5	3	5	23	3	8	25	2	0.1

Godz. 01

DNI	TEMPERATURA POWIETRZA T	TEMPERATURA PUNKTU ROSY T_d	PREŻNOŚĆ PARY WODNEJ e	WILGOTNOŚĆ WZGLĘDNA U	CIŚNIENIE ATMOSFERYCZNE P_o	ZACHMURZENIE N	N_h	h	WIATR dd	v	WIDZIALNOŚĆ V	POGODA ww	W	OPAD R
1	7.4	6.4	9.6	94	1022.6	8	6	4	25	4	7	03	2	-
2	7.0	- 0.9	5.7	56	1027.1	0	0	9	14	3	8	02	0	-
3	6.4	5.6	9.1	95	1019.8	8	4	3	33	4	6	61	2	2.6
4	5.9	5.1	8.8	95	1022.9	5	5	4	03	4	7	02	1	-
5	6.3	3.8	8.0	84	1029.5	0	0	9	04	8	8	02	0	-
6	7.4	4.4	8.4	82	1027.2	7	7	5	04	8	8	03	1	-
7	7.2	6.8	9.9	97	1023.4	0	0	9	04	8	8	02	0	-
8	15.4	9.2	11.6	67	1015.4	0	0	9	08	3	8	02	1	-
9	15.1	8.2	10.9	63	1010.4	0	0	9	01	5	8	02	0	-
10	14.2	12.2	14.2	88	1009.2	7	7	5	14	3	7	02	8	0.0
11	11.5	9.4	11.8	88	1013.5	3	0	9	14	1	6	10	8	0.0
12	9.8	9.4	11.8	97	1008.6	7	7	5	04	1	6	25	1	0.0
13	8.6	8.0	10.7	96	1011.5	7	7	4	25	3	7	25	2	0.1
14	6.6	5.6	9.1	94	1015.6	2	0	9	09	2	8	02	0	-
15	13.0	12.4	14.4	95	1011.0	7	7	4	26	6	6	95	1	5.6
16	10.4	9.2	11.6	92	1011.7	7	7	5	31	2	6	10	9	-
17	9.2	9.2	11.6	100	1016.3	9	9	.	04	4	2	43	4	-
18	11.0	10.4	12.6	96	1019.0	7	7	4	36	3	6	80	9	4.7
19	9.8	9.2	11.6	96	1023.0	1	0	9	00	0	6	10	1	-
20	11.0	10.1	12.4	95	1022.1	8	8	4	27	1	6	10	1	-
21	11.0	8.2	10.9	83	1014.8	6	0	9	22	5	8	02	1	-
22	8.2	2.8	7.5	69	1012.3	7	7	5	25	8	8	02	2	-
23	6.8	3.9	8.1	82	1011.4	7	7	5	22	6	7	25	2	0.6
24	8.2	5.5	9.0	83	1014.9	7	4	4	19	2	8	03	2	-
25	7.8	7.4	10.3	97	1022.0	8	3	9	05	3	8	02	1	-
26	7.0	5.1	8.8	88	1023.5	7	7	4	04	6	7	02	1	-
27	8.8	6.5	9.7	85	1028.4	1	0	9	04	7	8	01	1	-
28	6.4	2.8	7.5	78	1024.5	5	3	9	04	2	7	03	1	-
29	10.9	7.4	10.3	79	1009.3	0	0	9	21	2	7	02	0	-
30	9.0	6.7	9.8	85	1002.2	7	7	9	21	2	8	02	2	-
31	6.8	3.4	7.8	79	1006.3	7	6	5	22	2	7	25	2	0.5

Godz. 07

DNI	TEMPERATURA POWIETRZA T	TEMPERATURA PUNKTU ROSY T_d	PREŻNOŚĆ PARY WODNEJ e	WILGOTNOŚĆ WZGLĘDNA U	CIŚNIENIE ATMOSFERYCZNE P_o	ZACHMURZENIE N	N_h	h	WIATR dd	v	WIDZIALNOŚĆ V	POGODA ww	W	OPAD R
1	8.0	6.4	9.6	90	1026.5	6	4	9	30	5	7	01	8	0.7
2	10.2	1.5	6.8	55	1023.8	6	4	9	17	6	7	03	1	-
3	6.4	4.4	8.4	88	1019.3	7	7	9	09	1	8	02	6	2.6
4	6.9	5.9	9.3	93	1024.2	7	4	5	35	6	8	01	1	-
5	6.8	3.9	8.1	82	1029.3	7	7	5	03	7	8	02	1	-
6	7.3	5.0	8.7	85	1026.5	6	3	5	04	6	8	03	1	-
7	8.4	7.1	10.1	91	1021.4	5	1	9	04	6	7	01	1	-
8	16.5	10.9	13.0	69	1014.3	3	0	9	09	4	8	01	1	-
9	15.2	9.5	11.9	68	1009.4	7	0	9	08	5	8	03	1	-
10	12.8	9.5	11.9	81	1011.9	3	1	9	20	3	6	10	1	-
11	13.2	9.9	12.2	80	1011.7	6	2	6	14	3	6	10	1	-
12	10.4	10.0	12.3	97	1005.8	8	6	6	00	0	6	81	2	0.5
13	7.8	5.8	9.2	87	1014.5	7	7	4	22	3	7	02	8	0.1
14	9.4	7.6	10.3	88	1015.2	2	0	9	04	1	6	10	0	-
15	12.0	11.0	13.1	94	1012.6	6	3	5	34	2	7	03	9	0.2
16	12.0	9.7	12.0	85	1013.2	6	6	9	29	1	6	10	2	-
17	10.4	10.4	12.6	100	1016.7	9	9	.	04	3	3	45	9	0.4
18	13.4	12.8	14.8	95	1020.5	5	4	9	00	0	6	10	8	0.2
19	13.3	11.8	13.8	91	1023.0	6	0	9	09	1	6	10	1	-
20	11.2	10.5	12.7	95	1021.0	8	8	4	27	2	6	10	2	-
21	9.6	3.9	8.1	67	1014.9	7	7	5	26	5	8	03	8	0.0
22	6.6	4.4	8.4	86	1011.1	7	5	4	24	7	8	25	2	1.4
23	6.8	3.4	7.8	79	1011.8	7	7	5	22	6	8	02	2	-
24	8.2	6.8	9.9	91	1016.5	7	7	9	18	4	8	02	2	-
25	10.6	7.8	10.6	83	1022.7	2	2	4	04	5	7	03	0	-
26	9.0	6.2	9.5	83	1024.5	6	6	4	03	6	7	03	2	-
27	10.6	6.4	9.6	75	1024.2	0	0	9	04	4	8	02	0	-
28	9.6	7.7	10.5	88	1021.3	7	5	9	25	1	8	10	2	-
29	10.4	8.0	10.7	84	1003.9	7	7	4	23	7	6	10	1	-
30	9.2	6.2	9.5	82	1001.2	7	3	4	22	4	8	02	2	-
31	7.6	2.8	7.5	72	1007.5	2	2	5	22	5	8	03	1	-

Godz. 13

1	9.8	4.4	8.4	70	1029.8	4	0	9	30	2	8	02	1	-
2	11.1	5.5	9.0	68	1024.7	7	7	5	25	3	8	03	2	-
3	8.3	6.2	9.5	87	1020.0	8	4	4	30	3	8	02	2	-
4	6.9	5.3	8.9	89	1020.4	8	8	5	02	5	8	02	2	-
5	7.9	4.6	8.5	80	1029.1	7	7	9	04	7	8	03	2	-
6	8.2	5.9	9.3	84	1026.3	7	6	5	01	6	6	80	2	0.2
7	11.0	8.0	10.7	82	1018.7	6	0	9	04	6	7	02	2	-
8	25.4	8.1	10.8	33	1012.0	3	2	6	09	7	7	02	0	-
9	25.3	7.4	10.3	32	1007.1	1	1	7	09	7	8	01	1	-
10	15.8	10.0	12.3	68	1013.6	5	5	5	02	2	7	01	1	-
11	15.1	10.4	12.6	78	1010.7	5	4	6	27	4	7	01	1	-
12	13.8	12.3	14.3	91	1004.5	8	3	5	18	3	6	10	8	2.1
13	9.8	3.8	8.0	66	1015.2	2	0	9	36	2	8	01	1	-
14	12.8	9.5	11.9	81	1013.1	1	1	6	04	5	7	02	0	-
15	11.2	8.6	11.2	84	1013.1	4	3	9	32	2	7	01	1	-
16	10.1	9.3	11.7	94	1014.9	7	7	3	36	2	3	44	4	-
17	12.2	11.2	13.3	94	1017.6	7	4	5	03	5	6	25	4	0.1
18	14.2	10.6	12.8	84	1021.5	4	0	9	03	3	7	02	1	-
19	11.0	10.6	12.8	97	1023.2	8	8	3	36	1	6	10	2	-
20	13.2	10.7	12.9	85	1019.5	7	7	9	25	5	6	10	2	-
21	10.4	4.8	8.6	68	1015.2	8	5	5	24	8	8	07	2	-
22	10.3	1.7	6.9	55	1010.3	4	4	5	24	6	8	01	8	0.7
23	10.1	1.7	6.9	56	1012.9	7	4	5	22	5	8	01	2	-
24	10.6	5.5	9.0	71	1018.8	7	6	5	34	2	7	03	2	-
25	11.2	7.8	10.6	80	1023.5	1	1	4	04	6	8	03	0	-
26	11.2	7.4	10.3	77	1026.5	4	4	4	04	7	8	01	1	-
27	12.8	8.0	10.7	72	1028.0	1	1	5	03	7	8	01	0	-
28	13.8	6.1	9.4	60	1018.5	7	2	9	27	5	7	01	2	-
29	13.2	7.4	10.3	68	1004.5	4	2	5	26	8	8	03	1	-
30	10.2	3.4	7.8	62	1003.0	6	3	5	27	6	8	01	2	-
31	10.9	2.1	7.1	54	1008.7	6	6	5	27	7	8	25	1	0.7

Godz. 19

1	11.7	- 4.7	4.3	31	1027.5	1	0	9	09	4	8	02	0	-
2	9.8	4.4	8.4	70	1022.5	6	3	5	10	2	8	01	1	-
3	7.0	4.6	8.5	85	1020.7	4	1	4	34	2	8	01	1	-
4	7.1	4.6	8.5	85	1027.8	4	2	9	03	6	8	02	1	-
5	7.0	5.1	8.8	88	1027.6	3	2	5	04	8	8	01	1	-
6	7.8	6.2	9.5	90	1024.0	4	4	5	03	7	8	01	8	0.0
7	11.4	8.9	11.4	84	1016.2	5	4	6	03	4	7	01	2	-
8	22.8	7.8	10.6	38	1010.0	2	2	6	10	4	7	01	0	-
9	18.0	11.6	13.7	66	1007.4	8	2	6	16	5	8	01	8	0.0
10	13.0	9.9	12.2	82	1012.7	6	5	5	03	2	7	03	2	-
11	10.4	9.8	12.1	95	1009.6	7	6	6	36	3	6	29	9	6.1
12	10.2	8.1	10.8	87	1009.9	7	5	4	26	4	7	01	8	0.7
13	9.2	3.9	8.1	70	1015.4	4	0	9	03	4	8	02	0	-
14	9.8	7.8	10.6	88	1011.3	2	1	6	03	3	7	01	0	-
15	11.0	10.7	12.9	97	1012.3	7	5	5	12	2	7	17	8	0.0
16	9.3	8.9	11.4	97	1015.9	8	8	3	04	2	3	42	4	-
17	9.8	9.4	11.8	97	1017.8	8	8	2	05	6	4	10	1	-
18	14.6	11.4	13.5	81	1021.8	5	3	9	04	2	7	02	1	-
19	11.4	11.0	13.1	98	1023.2	8	8	3	29	2	4	28	8	0.8
20	13.8	9.9	12.2	77	1017.2	6	5	5	24	5	7	03	1	-
21	10.2	4.1	8.2	65	1013.8	6	2	5	26	7	8	01	2	-
22	9.3	5.3	8.9	76	1010.4	7	7	5	27	7	8	25	1	0.0
23	10.2	3.8	8.0	64	1013.3	8	5	5	22	3	8	03	2	-
24	10.0	5.6	9.1	74	1020.4	7	7	9	04	3	6	02	2	-
25	8.4	7.3	10.2	93	1022.4	8	2	4	04	6	7	03	1	-
26	8.8	6.2	9.5	83	1026.8	5	2	4	04	8	8	01	1	-
27	10.9	5.5	9.0	69	1025.9	1	0	9	04	6	8	02	0	-
28	14.4	7.5	10.4	63	1019.9	2	0	9	26	3	7	02	1	-
29	11.8	8.4	11.0	79	1004.1	7	7	9	25	5	8	01	1	-
30	9.7	2.3	7.2	60	1004.4	7	2	9	26	2	8	01	2	-
31	8.0	1.9	7.0	65	1010.0	6	6	5	28	8	8	03	1	-

Godz. 01

DNI	TEMPERATURA POWIETRZA T	TEMPERATURA PUNKTU ROSY T_d	PRĘŻNOŚĆ PARY WODNEJ e	WILGOTNOŚĆ WZGLĘDNA U	CIŚNIENIE ATMOSFERYCZNE P_o	ZACHMURZENIE N	N_h	h	WIATR dd	v	WIDZIALNOŚĆ V	POGODA ww	W	OPAD R
1	9.6	5.0	8.7	72	1021.7	0	0	9	11	2	8	02	1	–
2	6.7	3.4	7.8	80	1027.5	8	0	9	33	7	7	01	2	–
3	6.6	3.4	7.8	80	1022.1	5	3	9	32	2	8	02	1	–
4	7.8	7.2	10.1	96	1015.2	8	8	5	36	8	6	80	6	6.5
5	8.5	7.0	10.0	90	1022.9	7	7	5	01	6	6	10	1	–
6	10.3	7.4	10.3	83	1023.6	0	0	9	02	6	8	02	1	–
7	13.0	9.7	12.0	80	1023.3	8	8	5	06	3	7	03	2	–
8	10.8	8.9	11.4	88	1021.3	0	0	9	06	3	7	02	0	–
9	13.0	8.4	11.0	73	1015.9	0	0	9	05	4	7	02	1	–
10	11.6	9.3	11.7	85	1014.5	0	0	9	06	4	8	02	0	–
11	12.4	10.4	12.6	87	1015.9	2	0	9	21	2	7	01	1	–
12	11.0	10.1	12.4	95	1012.2	0	0	9	20	2	7	02	8	0.6
13	15.3	10.6	12.8	74	1010.9	7	7	5	13	2	6	80	1	0.0
14	11.8	9.3	11.7	84	1015.8	0	0	9	01	5	7	02	1	–
15	14.4	9.7	12.0	73	1014.2	2	0	9	06	2	8	02	0	–
16	15.2	9.9	12.2	70	1013.6	0	0	9	07	3	8	02	1	–
17	16.2	11.8	13.8	75	1015.5	7	7	5	00	0	7	03	1	–
18	14.6	13.6	15.6	93	1018.9	0	0	9	01	2	7	02	1	–
19	15.4	11.9	13.9	80	1021.0	4	4	5	35	2	7	29	9	–
20	14.9	13.5	15.5	92	1018.2	8	8	5	31	1	8	03	2	–
21	10.5	9.9	12.2	96	1014.3	8	8	4	22	4	7	03	8	0.0
22	6.6	3.9	8.1	83	1013.8	4	3	5	22	2	7	03	0	–
23	2.8	0.4	6.3	84	1013.5	0	0	9	20	5	8	02	1	–
24	4.3	1.7	6.9	84	1016.3	3	3	6	00	0	8	01	1	–
25	9.4	4.4	8.4	72	1021.5	6	6	9	06	3	8	02	1	–
26	7.6	6.7	9.8	94	1020.4	0	0	9	01	3	8	02	0	–
27	7.4	3.6	7.9	77	1026.6	1	0	9	03	5	8	01	1	–
28	4.4	1.5	6.8	81	1022.7	0	0	9	00	0	8	02	0	–
29	2.1	– 0.2	6.0	86	1011.9	0	0	9	31	1	8	01	0	–
30	3.6	2.9	7.5	95	1005.2	3	3	9	00	0	8	01	1	–
31	8.1	7.5	10.3	96	1004.2	3	3	5	31	3	7	01	1	–

Godz. 13

DNI	TEMPERATURA POWIETRZA T	TEMPERATURA PUNKTU ROSY T_d	PRĘŻNOŚĆ PARY WODNEJ e	WILGOTNOŚĆ WZGLĘDNA U	CIŚNIENIE ATMOSFERYCZNE P_o	ZACHMURZENIE N	N_h	h	WIATR dd	v	WIDZIALNOŚĆ V	POGODA ww	W	OPAD R
1	16.8	8.4	11.0	57	1024.3	6	4	5	12	5	7	01	2	–
2	11.5	4.8	8.6	64	1025.0	8	6	6	22	1	8	02	2	–
3	13.5	6.5	9.7	62	1015.9	8	3	6	06	6	8	03	2	–
4	10.2	8.9	11.4	92	1020.2	8	8	4	36	5	6	10	6	0.0
5	16.8	10.9	13.0	67	1022.3	6	4	5	36	9	8	03	1	–
6	17.7	12.1	14.1	69	1024.1	7	1	5	03	6	8	02	1	–
7	18.2	9.5	11.9	57	1022.4	7	7	5	22	4	6	95	1	0.2
8	23.1	8.5	11.1	40	1017.9	5	2	6	14	6	8	02	1	–
9	20.8	9.7	12.0	48	1013.3	4	4	6	12	12	8	03	1	–
10	20.4	8.9	11.4	48	1015.0	7	2	6	15	9	8	02	2	–
11	20.5	9.3	11.7	48	1012.2	7	7	5	15	8	8	03	1	–
12	22.2	11.5	13.6	51	1011.3	5	4	6	14	9	8	03	1	–
13	13.2	11.6	13.7	91	1015.8	8	8	4	34	3	6	25	6	1.2
14	24.2	13.0	15.0	49	1014.1	7	7	6	07	6	8	03	1	–
15	26.5	7.5	10.4	30	1013.0	4	1	9	14	9	8	01	0	–
16	26.0	8.0	10.7	32	1013.3	6	3	7	12	4	8	03	1	–
17	23.8	14.0	16.0	55	1017.3	6	6	5	18	5	7	03	2	–
18	28.1	10.0	12.3	32	1019.1	5	5	6	15	5	8	02	1	–
19	24.2	15.8	17.9	59	1020.0	7	5	9	08	2	8	02	2	–
20	17.8	13.0	15.0	74	1016.1	7	7	5	27	8	7	03	2	–
21	16.7	6.7	9.8	52	1013.0	7	7	5	24	9	7	03	2	–
22	13.6	2.6	7.4	47	1010.9	6	6	5	23	8	8	02	1	–
23	14.3	1.9	7.0	43	1013.6	6	3	6	23	9	6	03	1	–
24	15.2	2.3	7.2	42	1018.1	4	4	6	27	3	8	01	1	–
25	16.6	5.5	9.0	47	1020.6	3	2	6	03	2	8	03	1	–
26	16.8	5.6	9.1	48	1021.8	7	5	6	35	6	8	01	2	–
27	14.5	3.2	7.7	46	1027.6	3	3	6	06	8	8	01	1	–
28	13.1	2.8	7.5	49	1013.7	8	5	6	24	7	8	02	2	–
29	21.3	6.5	9.7	38	997.1	6	6	6	24	18	8	03	1	–
30	14.4	9.7	12.0	73	1001.6	7	7	6	08	3	7	01	6	0.2
31	12.5	2.1	7.1	48	1009.1	7	7	6	25	7	8	02	1	–

Godz. 07

DNI	TEMPERATURA POWIETRZA T	TEMPERATURA PUNKTU ROSY T_d	PRĘŻNOŚĆ PARY WODNEJ e	WILGOTNOŚĆ WZGLĘDNA U	CIŚNIENIE ATMOSFERYCZNE P_o	ZACHMURZENIE N	N_h	h	WIATR dd	v	WIDZIALNOŚĆ V	POGODA ww	W	OPAD R
1	10.3	7.3	10.2	82	1023.1	7	7	9	07	2	7	02	1	–
2	7.2	3.0	7.6	74	1026.4	8	8	9	03	3	8	02	2	–
3	8.6	3.8	8.0	72	1019.0	7	5	9	02	2	7	03	1	–
4	7.7	7.3	10.2	97	1017.2	8	7	3	02	5	6	61	8	4.0
5	9.4	8.8	11.3	95	1023.1	6	5	4	01	8	7	25	1	1.0
6	11.8	7.7	10.5	76	1024.4	1	0	9	35	6	8	03	0	–
7	15.8	10.4	12.6	70	1023.2	4	2	9	07	6	7	01	1	–
8	14.1	10.0	12.3	77	1020.8	2	0	9	10	5	8	02	0	–
9	15.7	8.6	11.2	63	1014.2	2	1	9	09	4	8	03	1	–
10	13.5	11.5	13.6	87	1014.8	7	5	6	10	5	8	03	1	–
11	15.2	11.4	13.5	79	1015.3	1	1	5	17	1	7	03	1	–
12	12.1	11.7	13.8	98	1013.2	0	0	9	10	2	6	28	4	–
13	12.4	11.4	13.5	94	1013.3	8	8	5	35	3	6	25	2	0.3
14	12.9	10.9	13.0	87	1015.6	3	1	9	36	3	7	02	0	–
15	19.4	11.1	13.2	59	1014.0	2	0	9	05	3	8	03	1	–
16	16.3	11.2	13.3	72	1013.9	5	4	9	08	2	8	03	1	–
17	17.8	15.0	17.0	83	1016.8	8	4	5	09	1	7	25	2	0.1
18	17.8	14.1	16.1	78	1020.2	1	0	9	03	2	8	02	0	–
19	18.9	14.3	16.3	75	1020.5	6	6	5	31	4	7	25	1	0.0
20	13.4	12.4	14.4	94	1016.8	7	7	5	27	2	7	01	2	–
21	12.0	8.5	11.1	79	1013.8	7	7	4	23	9	6	10	2	–
22	9.1	3.9	8.1	70	1012.3	3	1	5	23	4	7	02	0	–
23	7.5	2.8	7.5	72	1013.6	1	1	5	23	9	8	03	0	–
24	10.3	5.3	8.9	72	1017.1	1	0	9	11	1	8	01	0	–
25	11.1	5.9	9.3	70	1021.4	6	6	9	03	3	8	02	1	–
26	9.8	6.4	9.6	80	1020.8	6	0	9	01	5	7	03	1	–
27	9.1	2.6	7.4	64	1026.2	0	0	9	01	7	8	02	0	–
28	10.2	5.1	8.8	71	1018.3	7	7	9	27	4	8	03	1	–
29	7.8	1.9	7.0	66	1006.4	7	7	9	18	7	8	02	1	–
30	6.8	5.1	8.8	89	1003.8	8	8	6	08	3	8	02	1	–
31	8.5	3.4	7.8	71	1007.2	6	6	6	27	5	8	02	1	–

Godz. 19

DNI	TEMPERATURA POWIETRZA T	TEMPERATURA PUNKTU ROSY T_d	PRĘŻNOŚĆ PARY WODNEJ e	WILGOTNOŚĆ WZGLĘDNA U	CIŚNIENIE ATMOSFERYCZNE P_o	ZACHMURZENIE N	N_h	h	WIATR dd	v	WIDZIALNOŚĆ V	POGODA ww	W	OPAD R
1	10.8	6.8	9.9	76	1026.0	6	4	9	32	6	7	01	2	–
2	10.9	4.1	8.2	63	1023.0	4	0	9	06	3	8	01	1	–
3	9.9	8.6	11.2	92	1015.1	8	6	3	01	9	6	61	6	0.7
4	9.4	8.5	11.1	96	1022.2	8	8	4	01	6	6	10	2	–
5	15.8	10.4	12.6	70	1022.3	5	2	9	03	6	8	01	2	–
6	17.1	11.9	13.9	71	1023.4	8	2	6	05	5	7	01	8	0.1
7	16.8	9.5	11.9	63	1021.1	4	3	6	07	4	7	03	9	0.7
8	16.8	11.5	13.6	71	1016.8	7	6	5	26	2	8	29	8	0.3
9	18.4	9.5	11.9	56	1013.3	1	1	5	12	3	8	03	8	0.0
10	16.5	12.3	14.3	77	1015.0	5	2	9	22	1	8	03	8	0.0
11	15.5	13.0	15.0	85	1011.1	3	3	9	16	2	7	01	9	0.5
12	20.0	10.5	12.7	54	1009.9	7	2	5	12	5	8	01	9	1.0
13	13.5	10.9	13.0	84	1015.2	5	3	6	36	3	7	01	2	–
14	20.2	11.3	13.4	57	1013.0	2	0	9	04	2	8	01	8	0.0
15	22.0	7.0	10.0	38	1012.3	6	0	9	12	2	8	03	1	–
16	22.5	10.5	12.7	46	1013.5	7	7	5	12	2	8	02	1	–
17	20.1	14.9	16.9	72	1017.6	5	1	9	00	0	7	05	8	0.0
18	22.2	12.0	14.0	52	1012.6	7	6	6	13	1	8	03	9	0.0
19	20.2	15.7	17.8	76	1018.9	7	3	5	31	3	7	01	9	0.2
20	14.4	11.3	13.4	81	1014.6	7	7	5	28	4	7	02	8	0.0
21	12.1	7.0	10.0	71	1012.9	3	3	6	31	3	7	02	1	–
22	10.0	0.4	6.3	52	1010.9	5	5	5	25	7	8	01	2	–
23	12.6	2.6	7.4	50	1013.3	4	3	6	26	4	8	02	1	–
24	13.5	4.8	8.6	56	1018.6	4	1	6	01	4	8	01	1	–
25	14.9	5.1	8.8	52	1019.0	4	1	6	36	4	8	01	1	–
26	15.0	5.5	9.0	53	1022.3	6	1	6	01	6	8	01	2	–
27	13.6	2.1	7.4	46	1024.4	0	0	9	02	2	8	02	0	–
28	11.8	7.0	10.0	72	1011.0	4	2	6	28	8	8	01	1	–
29	11.6	6.5	9.7	71	1002.2	7	7	6	29	12	8	02	1	–
30	12.2	10.7	12.9	91	1000.8	7	7	5	31	3	7	01	6	2.3
31	10.2	2.6	7.4	59	1009.9	7	6	5	33	3	8	02	2	–

Godz. 01

DNI	TEMPERATURA POWIETRZA T	TEMPERATURA PUNKTU ROSY T_d	PREŻNOŚĆ PARY WODNEJ e	WILGOTNOŚĆ WZGLĘDNA U	CIŚNIENIE ATMOSFERYCZNE P_o	ZACHMURZENIE N	N_h	h	WIATR dd	v	WIDZIALNOŚĆ V	POGODA ww	W	OPAD R
1	11.1	5.9	9.3	71	1019.6	0	0	9	17	3	7	02	0	–
2	4.1	2.1	7.1	87	1029.1	6	6	5	35	1	7	01	2	–
3	5.3	3.2	7.7	87	1021.1	0	0	9	09	1	8	02	1	–
4	4.9	4.1	8.2	95	1018.2	2	0	9	34	4	7	03	1	–
5	8.4	6.1	9.4	84	1024.3	8	8	4	36	4	7	02	6	0.0
6	11.8	6.7	9.8	71	1024.1	8	8	5	02	4	8	03	1	–
7	12.7	10.6	12.8	87	1022.3	3	3	5	02	2	8	03	8	0.0
8	14.9	10.0	12.3	72	1018.5	0	0	9	11	3	7	02	0	–
9	12.7	8.8	11.3	77	1014.2	0	0	9	07	1	7	02	0	–
10	14.5	10.9	13.0	79	1011.8	2	2	5	12	2	7	01	1	–
11	13.3	12.8	14.7	96	1015.4	8	8	5	09	2	5	10	2	–
12	10.4	9.5	11.9	94	1011.0	0	0	9	00	0	6	10	0	–
13	11.7	8.9	11.4	83	1011.5	8	8	5	30	5	7	02	1	–
14	6.4	3.9	8.1	86	1016.3	0	0	9	04	1	7	02	0	–
15	15.4	9.5	11.9	69	1012.2	0	0	9	09	2	7	02	0	–
16	18.2	11.6	13.7	66	1011.7	6	6	5	00	0	7	01	1	–
17	14.6	12.6	14.6	88	1014.9	0	0	9	08	1	7	02	1	–
18	15.4	14.6	16.6	95	1018.3	7	7	4	06	3	7	29	8	17.1
19	13.9	13.3	15.3	95	1020.8	8	8	9	31	1	6	10	8	0.2
20	13.4	13.2	15.2	99	1019.2	9	9	.	01	1	2	45	0	–
21	10.4	9.8	12.1	96	1015.1	0	0	9	24	3	6	10	8	0.5
22	6.1	3.0	7.6	81	1013.5	6	6	5	22	3	7	03	1	–
23	5.7	0.8	6.5	71	1012.8	0	0	9	22	2	8	02	0	–
24	6.2	3.8	8.0	84	1016.0	2	2	5	00	0	7	01	1	–
25	9.3	5.6	9.1	77	1020.3	8	8	4	04	2	7	02	1	–
26	5.4	4.7	8.5	95	1021.1	2	0	9	35	3	8	02	8	–
27	8.8	5.6	9.1	80	1026.3	1	0	9	01	3	8	01	1	–
28	4.9	3.4	7.8	90	1023.6	0	0	9	00	0	8	02	0	–
29	3.4	2.1	7.1	91	1011.8	0	0	9	00	0	7	02	0	–
30	6.5	5.8	9.2	96	1004.3	4	4	5	06	2	8	03	1	–
31	7.2	4.3	8.3	82	1005.8	6	6	5	28	1	7	01	2	–

Godz. 07

DNI	TEMPERATURA POWIETRZA T	TEMPERATURA PUNKTU ROSY T_d	PREŻNOŚĆ PARY WODNEJ e	WILGOTNOŚĆ WZGLĘDNA U	CIŚNIENIE ATMOSFERYCZNE P_o	ZACHMURZENIE N	N_h	h	WIATR dd	v	WIDZIALNOŚĆ V	POGODA ww	W	OPAD R
1	11.0	5.3	8.9	68	1022.3	0	0	9	35	4	7	01	0	–
2	5.3	1.0	6.6	74	1027.3	4	0	9	00	0	7	01	1	–
3	7.1	4.4	8.4	83	1018.1	4	0	9	07	1	7	02	0	–
4	8.3	6.1	9.4	85	1019.1	7	4	5	34	5	7	03	1	–
5	8.7	5.9	9.3	83	1024.5	4	2	5	36	5	7	02	1	–
6	11.2	5.5	9.0	68	1024.7	2	1	9	07	2	8	03	8	0.9
7	15.1	11.0	13.1	76	1022.0	2	2	9	10	3	7	01	1	–
8	15.2	10.5	12.7	73	1018.0	1	0	9	11	3	7	02	0	–
9	14.9	10.5	12.7	75	1012.5	1	0	9	08	2	7	02	0	–
10	13.9	11.8	13.8	86	1013.3	6	6	9	20	2	6	10	1	–
11	13.5	12.7	14.7	96	1014.6	8	8	4	01	1	4	80	2	0.1
12	14.4	9.7	12.0	73	1010.2	1	0	9	14	3	6	10	0	–
13	10.9	6.8	9.9	77	1014.7	5	4	4	28	2	7	03	2	–
14	12.2	8.5	11.1	78	1014.7	3	3	9	04	3	8	01	0	–
15	17.3	11.0	13.1	67	1011.8	1	1	9	10	3	7	03	0	–
16	17.2	11.3	13.4	68	1011.8	4	1	9	00	0	7	01	1	–
17	16.0	13.3	15.3	84	1015.6	6	6	9	04	1	7	01	1	–
18	18.7	13.8	15.8	74	1019.5	3	3	9	06	3	7	01	1	–
19	13.5	13.0	14.9	97	1022.0	8	8	3	34	3	3	44	2	–
20	12.6	12.0	14.1	96	1018.6	8	8	5	00	0	4	61	4	0.0
21	12.0	9.0	11.5	82	1014.2	0	0	9	21	4	6	10	0	–
22	8.4	1.5	6.8	62	1012.6	2	2	5	29	5	7	02	1	–
23	7.9	3.0	7.6	71	1013.1	1	1	4	24	2	8	03	0	–
24	10.1	1.9	7.0	57	1017.3	0	0	9	00	0	7	02	0	–
25	11.4	5.9	9.3	69	1020.8	5	5	9	06	4	7	01	1	–
26	9.7	7.7	10.5	88	1021.4	3	0	9	36	5	6	10	4	–
27	11.2	5.0	8.7	66	1021.1	0	0	8	05	4	8	02	0	–
28	9.7	6.2	9.5	79	1019.4	7	7	9	28	1	7	02	1	–
29	10.0	5.5	9.0	73	1005.6	0	0	9	19	4	8	01	1	–
30	9.1	7.1	10.1	88	1001.9	8	3	5	18	1	7	01	1	–
31	9.6	2.5	7.3	62	1008.2	2	1	5	26	3	7	03	1	–

Godz. 13

DNI	TEMPERATURA POWIETRZA T	TEMPERATURA PUNKTU ROSY T_d	PREŻNOŚĆ PARY WODNEJ e	WILGOTNOŚĆ WZGLĘDNA U	CIŚNIENIE ATMOSFERYCZNE P_o	ZACHMURZENIE N	N_h	h	WIATR dd	v	WIDZIALNOŚĆ V	POGODA ww	W	OPAD R
1	10.4	– 6.1	9.4	76	1026.1	6	6	5	34	6	7	03	1	–
2	16.7	– 2.3	7.2	37	1024.1	1	0	9	21	4	8	01	1	–
3	15.8	2.5	7.3	41	1015.1	8	2	7	35	4	8	03	1	–
4	9.4	6.2	9.5	81	1021.4	8	8	5	35	6	7	02	2	–
5	14.5	8.6	11.2	68	1023.8	7	1	9	36	6	8	01	8	0.0
6	20.0	9.7	12.0	51	1023.8	1	1	6	04	4	8	02	0	–
7	24.0	6.8	9.9	33	1019.7	2	2	8	11	4	8	03	0	–
8	22.3	8.0	10.7	40	1015.9	3	2	7	14	7	8	03	0	–
9	22.0	9.5	11.9	45	1010.4	4	2	7	11	6	8	03	1	–
10	18.8	12.5	14.5	67	1014.4	7	7	5	21	3	6	10	2	–
11	17.6	12.0	14.0	69	1011.7	7	7	4	16	2	5	10	8	1.3
12	22.7	8.0	10.7	39	1008.3	4	3	7	16	5	8	03	0	–
13	16.3	5.9	9.3	50	1015.4	1	1	6	36	2	8	01	1	–
14	24.6	11.1	13.2	42	1012.3	5	3	7	11	5	8	03	1	–
15	25.9	12.6	14.6	43	1011.3	5	4	8	12	4	8	03	1	–
16	26.6	9.3	11.7	34	1012.0	6	5	7	18	4	7	03	1	–
17	25.4	11.5	13.6	42	1015.7	3	3	7	10	3	7	03	1	–
18	25.8	16.0	18.2	56	1019.0	1	1	6	10	2	7	03	0	–
19	21.0	15.8	17.9	72	1021.2	1	1	5	32	3	7	03	4	–
20	12.4	11.8	13.9	96	1018.2	8	6	3	27	4	5	61	2	0.7
21	14.8	8.3	10.9	65	1013.7	6	6	5	27	4	7	01	1	–
22	11.4	0.6	6.4	48	1012.0	9	5	6	24	7	8	01	1	–
23	13.5	4.1	8.2	51	1013.5	3	2	6	20	4	8	01	0	–
24	14.4	2.3	7.2	44	1018.2	3	3	7	02	2	8	02	0	–
25	16.4	4.3	8.3	45	1020.0	4	4	7	04	5	8	03	1	–
26	15.8	6.8	9.9	55	1022.4	6	5	6	03	8	8	02	1	–
27	15.9	3.6	7.9	44	1026.7	0	0	9	07	4	8	02	0	–
28	14.6	6.2	9.5	57	1016.1	8	8	9	24	3	8	03	2	–
29	20.7	8.4	11.0	45	999.2	2	2	7	27	8	8	03	0	–
30	15.6	9.0	11.5	65	1000.2	7	5	5	31	4	7	02	2	–
31	13.2	0.4	6.3	41	1009.0	4	4	7	25	5	8	01	1	–

Godz. 19

DNI	TEMPERATURA POWIETRZA T	TEMPERATURA PUNKTU ROSY T_d	PREŻNOŚĆ PARY WODNEJ e	WILGOTNOŚĆ WZGLĘDNA U	CIŚNIENIE ATMOSFERYCZNE P_o	ZACHMURZENIE N	N_h	h	WIATR dd	v	WIDZIALNOŚĆ V	POGODA ww	W	OPAD R
1	7.7	3.9	8.1	77	1028.2	7	7	9	35	4	7	03	1	–
2	9.4	3.6	7.9	67	1023.5	6	5	5	36	3	8	02	1	–
3	8.5	4.6	8.5	76	1015.8	7	7	9	32	5	7	01	2	–
4	9.1	6.8	9.9	86	1023.2	8	8	4	36	5	7	02	6	0.0
5	16.1	6.7	9.8	54	1022.4	5	4	6	01	4	8	01	1	–
6	17.0	10.0	12.3	64	1023.0	0	0	9	05	4	7	01	1	–
7	20.3	8.9	11.4	49	1018.3	3	3	9	09	4	8	02	1	–
8	16.2	10.6	12.8	70	1014.8	1	1	5	09	4	7	01	8	0.8
9	20.4	9.7	12.0	51	1010.3	3	0	9	12	4	7	01	0	–
10	14.5	13.7	15.7	94	1014.8	8	8	4	00	0	5	25	9	5.3
11	14.8	12.5	14.5	86	1009.9	3	3	6	23	2	6	10	8	0.4
12	20.8	7.4	10.3	42	1007.4	2	1	7	16	4	8	01	0	–
13	15.6	6.5	9.7	55	1014.8	0	0	9	02	2	8	02	0	–
14	23.2	10.7	12.9	48	1011.1	3	3	7	08	2	8	01	1	–
15	23.4	14.5	16.5	58	1009.9	5	5	6	12	3	7	03	1	–
16	17.2	13.8	15.8	80	1014.3	6	3	9	35	3	7	01	9	0.0
17	17.6	15.4	17.5	87	1018.0	8	8	4	19	7	6	95	1	0.5
18	17.4	15.2	17.3	87	1019.8	7	7	4	36	3	6	80	9	4.5
19	19.2	14.6	16.6	75	1019.8	1	0	9	35	3	7	01	0	–
20	13.2	11.2	13.3	88	1015.9	6	6	4	21	1	6	25	6	0.9
21	11.5	– 4.3	8.3	60	1013.5	2	2	5	29	1	7	01	1	–
22	9.8	– 0.5	5.9	49	1011.3	2	2	6	25	4	7	02	1	–
23	12.1	4.3	8.3	59	1013.9	5	5	6	21	1	8	03	1	–
24	13.4	3.9	8.1	53	1018.7	1	1	6	03	4	8	01	1	–
25	14.1	5.5	9.0	56	1018.7	3	1	6	01	6	8	01	1	–
26	13.4	7.8	10.6	70	1023.2	7	0	9	01	4	8	01	2	–
27	14.8	3.4	7.8	46	1024.3	0	0	9	05	3	8	02	0	–
28	11.4	7.7	10.5	78	1013.4	1	1	9	32	5	8	01	1	–
29	10.7	7.4	10.3	81	1003.4	7	2	5	34	6	8	01	1	–
30	13.3	7.7	10.5	69	1001.7	6	5	5	36	4	7	01	2	–
31	12.0	1.0	6.6	47	1009.5	4	4	6	25	4	8	25	1	0.0

Godz. 01

DNI	TEMPERATURA POWIETRZA T	TEMPERATURA PUNKTU ROSY T_d	PREŻNOŚĆ PARY WODNEJ e	WILGOTNOŚĆ WZGLĘDNA U	CIŚNIENIE ATMOSFERYCZNE P_o	ZACHMURZENIE N	N_h	h	WIATR dd	v	WIDZIALNOŚĆ V	POGODA ww	W	OPAD R
1	8.3	6.5	9.7	88	1020.1	8	8	4	29	7	6	10	1	-
2	5.7	2.5	7.3	79	1028.7	0	0	9	14	2	7	02	1	-
3	6.8	4.3	8.3	84	1019.8	0	0	9	12	3	7	02	1	-
4	4.7	2.5	7.3	86	1020.5	7	7	4	31	3	7	03	2	-
5	4.1	2.5	7.3	89	1026.6	0	0	9	35	4	7	01	1	-
6	8.3	3.9	8.1	74	1025.5	7	7	5	02	3	7	03	8	0.2
7	9.5	7.4	10.3	87	1022.3	0	0	9	36	1	7	02	0	-
8	14.1	8.9	11.4	70	1016.3	0	0	9	06	3	7	02	1	-
9	13.2	8.6	11.2	74	1011.2	0	0	9	08	3	7	02	0	-
10	12.0	11.6	13.7	98	1010.7	8	8	5	19	4	7	02	8	6.0
11	11.4	9.8	12.1	90	1014.9	0	0	9	09	2	6	10	1	-
12	10.2	9.8	12.1	97	1008.6	3	3	6	07	3	6	13	8	0.0
13	8.7	7.4	10.3	91	1011.8	6	6	5	21	4	6	10	9	0.5
14	7.2	6.2	9.5	94	1016.4	0	0	9	06	3	7	02	0	-
15	13.7	9.4	11.8	75	1011.5	0	0	9	00	0	7	02	1	-
16	13.6	13.4	15.4	99	1010.5	8	8	4	00	0	6	10	9	10.7
17	13.4	12.9	14.8	96	1015.1	8	8	5	06	2	6	10	2	-
18	13.6	12.4	14.4	93	1018.3	8	0	9	00	0	7	02	2	-
19	13.6	12.1	14.1	91	1022.3	0	0	9	30	1	7	02	0	-
20	11.4	10.3	13.0	96	1020.6	8	8	4	31	4	6	80	2	1.0
21	10.0	8.9	11.4	93	1015.7	0	0	9	23	3	7	02	1	-
22	5.9	2.1	7.1	76	1013.3	3	3	8	22	3	7	01	1	-
23	5.0	3.4	7.8	90	1012.5	0	0	9	21	4	7	02	8	0.0
24	6.6	3.4	7.8	80	1015.7	8	8	5	17	2	7	03	2	-
25	6.4	5.1	8.8	92	1021.9	5	5	6	02	3	7	03	1	-
26	4.6	3.9	8.1	95	1022.3	0	0	9	02	1	7	02	0	-
27	5.7	4.6	8.5	93	1027.5	8	0	9	36	1	7	03	1	-
28	5.3	2.6	7.4	83	1023.7	8	0	9	00	0	7	03	1	-
29	7.8	6.7	9.8	92	1011.6	0	0	9	13	1	7	02	0	-
30	8.7	6.2	9.5	83	1002.8	8	8	5	00	0	7	03	2	-
31	2.4	0.6	6.4	88	1006.6	0	0	9	23	2	7	02	1	-

Godz. 13

1	11.9	2.6	7.5	53	1026.0	6	5	5	34	3	7	01	8	0.8
2	16.9	0.2	6.2	32	1022.4	7	7	5	24	7	7	03	1	-
3	9.2	3.9	8.1	70	1019.7	7	7	4	33	5	7	01	6	0.2
4	14.4	5.3	8.9	55	1023.1	4	4	5	02	3	7	01	1	-
5	16.2	6.5	9.7	53	1025.3	5	5	6	02	3	7	03	1	-
6	18.8	9.2	11.6	53	1023.7	3	3	9	06	4	7	01	1	-
7	22.5	9.3	11.7	43	1018.3	6	6	6	09	5	7	03	1	-
8	23.1	8.5	11.1	40	1013.1	2	2	6	10	6	7	02	0	-
9	23.5	7.5	10.4	36	1007.3	3	3	8	10	8	7	03	0	-
10	18.8	8.8	11.3	52	1014.0	8	4	6	22	1	7	03	1	-
11	20.0	9.0	11.5	50	1010.8	8	2	6	16	4	6	05	2	-
12	22.0	7.5	10.4	39	1004.5	6	6	6	15	10	7	03	1	-
13	14.1	6.2	9.5	59	1015.5	4	4	5	19	1	7	01	1	-
14	21.5	11.1	13.2	52	1011.3	4	0	9	06	3	7	01	1	-
15	25.1	10.5	12.7	40	1005.8	6	1	6	09	2	7	03	1	-
16	19.2	17.4	19.9	89	1012.5	6	6	5	06	1	7	03	4	-
17	23.1	11.7	13.7	49	1015.7	4	4	9	04	3	7	01	1	-
18	24.3	14.2	16.2	64	1019.4	6	2	5	26	1	7	03	2	-
19	23.3	11.3	13.4	46	1020.6	7	2	6	20	2	8	03	1	-
20	12.2	9.0	11.5	82	1019.0	7	7	5	24	4	7	03	2	-
21	11.2	2.8	7.5	56	1014.9	6	6	4	24	7	7	03	8	0.0
22	9.0	- 2.7	5.0	45	1011.0	6	6	4	23	8	7	01	1	-
23	11.3	1.7	6.9	52	1013.1	6	6	5	24	7	8	02	2	-
24	12.4	3.4	7.8	54	1018.3	5	3	6	32	1	7	01	2	-
25	16.3	4.1	8.2	45	1020.5	5	4	6	03	2	8	01	1	-
26	15.6	6.4	9.6	55	1023.4	8	6	5	04	4	7	03	2	-
27	17.1	6.7	9.8	51	1026.4	3	3	7	02	5	8	01	0	-
28	16.8	6.2	9.5	49	1016.6	8	3	9	27	4	7	02	2	-
29	13.6	7.4	10.3	69	1002.9	7	7	4	24	10	8	02	1	-
30	13.9	- 1.7	5.4	35	1001.1	7	3	5	22	4	7	01	2	-
31	11.5	- 3.0	4.9	36	1008.8	7	7	5	22	7	7	02	1	-

Godz. 07

DNI	TEMPERATURA POWIETRZA T	TEMPERATURA PUNKTU ROSY T_d	PREŻNOŚĆ PARY WODNEJ e	WILGOTNOŚĆ WZGLĘDNA U	CIŚNIENIE ATMOSFERYCZNE P_o	ZACHMURZENIE N	N_h	h	WIATR dd	v	WIDZIALNOŚĆ V	POGODA ww	W	OPAD R
1	6.7	3.8	8.0	81	1024.9	8	8	4	30	6	7	25	7	C.0
2	7.9	4.3	8.3	78	1026.8	0	0	9	18	3	7	02	1	-
3	7.4	6.4	9.6	94	1017.7	8	7	4	25	2	6	61	1	0.8
4	5.5	3.6	7.9	87	1021.7	8	6	5	32	3	7	02	2	-
5	6.8	3.6	7.9	80	1026.7	7	5	4	35	2	7	01	1	-
6	8.4	7.1	10.1	91	1025.3	7	7	5	01	2	7	02	8	0.6
7	12.0	9.3	11.7	88	1021.3	0	0	9	03	1	7	02	0	-
8	14.8	11.6	13.7	81	1015.6	0	0	9	09	3	7	02	0	-
9	15.4	7.7	10.5	60	1009.7	3	0	9	09	4	7	02	1	-
10	11.8	9.7	12.0	86	1012.9	4	2	5	23	4	6	10	1	-
11	12.6	10.4	12.6	86	1013.1	7	7	9	10	1	6	10	1	-
12	13.6	13.0	15.0	95	1006.1	7	7	5	11	4	6	10	1	-
13	8.7	6.7	9.8	87	1014.3	6	6	4	25	2	7	03	1	-
14	9.0	6.1	9.4	82	1014.2	0	0	9	06	4	7	02	1	-
15	15.3	11.2	13.3	77	1011.4	0	0	9	36	1	7	02	0	-
16	13.4	13.4	15.4	100	1011.8	9	9	.	00	0	1	45	4	-
17	14.5	13.3	15.3	93	1015.8	7	6	5	02	2	6	10	8	0.1
18	15.8	13.3	15.3	85	1019.8	8	0	9	00	0	7	02	1	-
19	14.8	11.6	13.7	81	1022.5	0	0	9	31	1	7	01	0	-
20	9.4	9.0	11.5	97	1020.2	5	5	9	27	2	6	10	8	5.5
21	10.2	8.8	11.3	91	1014.3	6	5	4	22	5	6	10	1	-
22	6.6	1.7	6.9	71	1011.8	4	4	5	22	7	7	03	1	-
23	5.7	2.1	7.1	78	1012.9	5	5	5	24	5	7	03	1	-
24	8.7	4.6	8.5	75	1016.8	7	7	6	22	1	7	02	2	-
25	9.8	6.4	9.6	80	1021.3	3	0	9	01	3	8	03	1	-
26	6.6	4.6	8.5	88	1023.1	8	5	5	36	3	7	01	1	-
27	11.0	6.4	9.6	73	1027.8	0	0	9	01	2	7	02	1	-
28	9.6	6.4	9.6	81	1020.3	8	8	9	30	2	7	03	2	-
29	12.0	7.4	10.3	74	1002.8	1	0	9	22	6	8	02	0	-
30	8.5	6.2	9.5	86	1000.6	8	8	4	25	3	7	02	8	0.4
31	7.2	1.2	6.7	65	1008.0	3	3	5	24	4	7	03	0	-

Godz. 19

1	11.4	- 0.5	5.9	44	1028.7	5	0	9	33	1	7	03	1	-
2	11.8	4.6	8.5	61	1022.6	6	0	9	36	1	7	01	1	-
3	6.5	2.6	7.4	77	1018.8	6	6	4	31	5	7	01	8	C.0
4	9.4	0.4	6.3	54	1025.2	3	0	9	36	4	7	03	0	-
5	10.6	5.5	9.0	71	1025.4	8	8	6	02	1	7	60	2	0.4
6	16.2	7.5	10.4	56	1022.8	0	0	9	04	5	7	02	0	-
7	20.9	8.6	11.2	46	1016.3	6	1	9	09	3	7	03	2	-
8	21.0	5.9	9.3	37	1011.2	2	1	9	09	5	7	03	0	-
9	16.8	11.3	13.4	70	1009.5	6	6	6	15	5	7	02	1	-
10	17.3	9.4	11.8	60	1013.6	8	4	5	15	2	7	01	2	-
11	14.3	10.3	12.5	77	1008.6	8	8	5	04	3	7	91	9	0.1
12	10.5	9.0	11.5	91	1009.0	8	8	5	25	6	7	17	8	1.7
13	13.2	6.5	9.7	64	1014.9	0	0	9	05	3	7	02	1	-
14	20.2	13.9	15.9	67	1010.3	5	5	9	06	5	7	03	1	-
15	17.8	15.0	17.0	83	1011.4	8	8	5	15	4	7	95	8	0.6
16	17.1	14.5	16.5	85	1013.5	6	4	5	07	2	7	01	9	-
17	19.9	10.7	12.9	56	1016.2	5	3	5	04	2	7	03	1	-
18	20.7	14.7	16.7	68	1020.9	3	3	5	02	1	7	01	1	-
19	19.0	13.8	15.8	72	1019.8	7	4	6	33	3	7	03	2	-
20	12.2	10.4	12.6	89	1016.7	8	8	4	23	2	7	02	6	0.6
21	9.4	3.4	7.6	66	1014.1	5	5	4	23	4	7	01	2	-
22	9.4	0.0	6.1	52	1010.8	5	4	4	22	9	7	01	2	-
23	10.1	2.3	7.2	58	1013.6	7	7	6	25	3	7	03	2	-
24	12.4	5.5	9.0	62	1019.1	4	3	6	36	1	7	01	1	-
25	12.9	0.8	6.5	44	1020.2	0	0	9	03	2	8	02	1	-
26	12.0	5.0	8.7	61	1024.7	7	0	9	03	4	7	02	2	-
27	14.0	5.3	8.9	56	1025.1	0	0	6	03	4	8	02	0	-
28	15.2	5.5	9.0	52	1013.0	0	0	9	29	3	7	02	1	-
29	12.0	5.8	9.2	66	1003.9	5	3	5	27	4	7	03	2	-
30	9.9	3.4	7.8	64	1003.1	7	7	9	26	4	7	01	2	-
31	8.3	1.5	6.8	62	1009.7	2	2	5	25	2	7	01	8	0.0

Godz. 01

DNI	TEMPERATURA POWIETRZA	TEMPERATURA PUNKTU ROSY	PREŻNOŚĆ PARY WODNEJ	WILGOTNOŚĆ WZGLĘDNA	CIŚNIENIE ATMOSFERYCZNE	ZACHMURZENIE			WIATR		WIDZIALNOŚĆ	POGODA		OPAD
	T	T_d	e	U	P_o	N	N_h	h	dd	v	V	ww	W	R
1	8.3	5.5	9.0	83	1023.5	8	5	4	35	3	7	02	9	2.6
2	9.6	1.9	7.0	58	1026.9	0	0	9	24	3	8	02	0	-
3	8.6	7.7	10.5	94	1020.0	8	5	3	35	3	6	63	2	4.7
4	6.2	3.9	8.1	86	1022.7	2	2	9	03	3	8	02	0	-
5	5.8	3.2	7.7	84	1028.8	0	0	9	06	5	8	02	1	-
6	7.0	4.3	8.3	83	1026.4	7	7	6	05	3	8	03	1	-
7	10.3	7.8	10.6	84	1021.3	0	0	9	06	3	8	02	0	-
8	14.8	10.6	12.8	76	1013.3	0	0	9	11	3	8	02	1	-
9	15.2	9.2	11.6	67	1008.1	0	0	9	12	3	7	02	0	-
10	12.4	11.0	13.1	91	1009.0	8	6	4	24	5	6	10	6	0.2
11	12.5	10.4	12.6	87	1012.5	5	3	6	24	1	8	01	1	-
12	11.0	10.4	12.6	96	1007.8	7	7	4	35	1	6	80	1	3.6
13	8.4	5.5	9.0	80	1013.2	8	8	4	28	5	7	02	1	-
14	8.2	7.1	10.1	93	1014.4	0	0	9	10	2	7	02	0	-
15	12.6	12.0	14.0	95	1011.0	0	0	9	23	1	7	01	8	0.9
16	13.5	10.7	12.9	83	1012.6	8	8	9	35	3	7	02	2	-
17	12.6	12.2	14.2	98	1015.2	8	8	4	06	3	5	10	1	-
18	15.0	13.3	15.3	90	1018.0	6	3	6	28	2	6	10	9	1.0
19	13.8	13.2	15.2	95	1022.5	5	0	9	09	1	7	03	1	-
20	12.4	9.9	12.2	84	1022.8	7	4	5	34	1	6	10	1	-
21	11.4	8.9	11.4	84	1016.3	7	7	9	27	4	6	10	1	-
22	7.8	1.0	6.6	63	1014.5	7	5	5	28	4	8	01	1	-
23	5.6	3.0	7.6	85	1013.9	3	3	9	26	5	6	03	1	-
24	8.5	5.0	8.7	79	1015.5	8	8	4	27	2	8	02	2	-
25	6.4	5.5	9.0	93	1021.4	0	0	9	11	2	7	02	0	-
26	6.4	5.6	9.1	95	1022.4	7	7	4	05	5	7	03	1	-
27	6.8	5.9	9.3	95	1027.4	3	2	9	01	3	7	01	0	-
28	6.6	4.6	8.5	88	1024.1	2	0	9	09	1	8	03	0	-
29	10.4	6.5	9.7	77	1011.2	0	0	9	26	3	8	02	0	-
30	10.8	7.8	10.6	82	1003.0	7	7	4	26	2	8	03	1	-
31	6.8	2.3	7.2	73	1007.4	7	3	5	26	3	8	01	2	-

Godz. 07

DNI	TEMPERATURA POWIETRZA	TEMPERATURA PUNKTU ROSY	PREŻNOŚĆ PARY WODNEJ	WILGOTNOŚĆ WZGLĘDNA	CIŚNIENIE ATMOSFERYCZNE	ZACHMURZENIE			WIATR		WIDZIALNOŚĆ	POGODA		OPAD
	T	T_d	e	U	P_o	N	N_h	h	dd	v	V	ww	W	R
1	8.1	5.3	8.9	83	1027.3	7	1	4	32	3	7	03	2	-
2	11.6	2.3	7.2	53	1024.5	7	7	9	24	7	8	03	1	-
3	7.7	5.9	9.3	88	1019.5	8	3	4	35	4	6	21	6	1.8
4	7.0	4.6	8.5	84	1024.6	6	3	4	03	3	8	03	1	-
5	7.2	4.1	8.2	80	1028.4	5	5	9	07	5	8	01	1	-
6	8.0	5.8	9.2	85	1025.4	7	3	5	06	4	6	01	8	0.4
7	10.9	8.8	11.3	87	1019.9	7	0	9	07	2	7	03	1	-
8	16.2	11.5	13.6	73	1012.0	2	0	9	13	5	8	02	0	-
9	14.7	10.0	12.3	73	1007.0	4	0	9	11	4	8	03	0	-
10	12.0	9.0	11.5	82	1012.1	7	0	9	23	2	6	10	1	-
11	14.6	10.0	12.3	74	1011.7	3	3	9	25	2	8	03	1	-
12	11.3	10.7	12.9	96	1004.8	8	4	3	01	1	6	61	8	6.1
13	7.4	3.8	8.0	78	1015.3	0	0	9	28	4	8	02	1	-
14	9.6	7.7	10.5	88	1013.5	6	6	9	12	2	7	02	1	-
15	13.2	12.4	14.4	94	1012.2	7	7	8	05	1	6	10	1	-
16	13.8	10.6	12.8	81	1013.6	7	7	9	34	1	6	10	1	-
17	13.2	12.2	14.2	94	1016.1	8	8	4	06	2	6	10	2	-
18	13.8	13.4	15.4	98	1020.1	9	9	.	00	0	1	47	4	-
19	17.2	15.3	17.4	89	1021.8	7	7	9	00	0	7	03	2	-
20	11.6	9.5	11.9	86	1021.5	8	4	4	29	4	6	10	2	-
21	9.4	3.0	7.6	64	1016.6	4	3	5	32	5	1	03	1	-
22	7.1	3.0	7.6	76	1013.5	3	1	4	29	6	8	03	1	-
23	6.8	3.9	8.1	82	1013.6	2	2	3	28	6	8	03	0	-
24	8.0	6.2	9.5	88	1016.6	7	3	5	25	3	8	03	2	-
25	9.3	6.9	9.7	83	1021.8	0	0	9	02	1	7	02	0	-
26	7.6	5.3	8.9	84	1023.6	7	7	4	06	5	8	02	2	-
27	10.4	7.3	10.2	82	1027.6	3	3	9	06	3	8	02	0	-
28	9.0	7.4	10.3	93	1021.5	7	7	9	10	1	7	03	1	-
29	10.8	5.6	9.1	70	1005.8	5	5	4	28	6	7	01	1	-
30	8.1	5.0	8.7	81	1002.1	4	3	4	28	4	7	03	8	0.0
31	7.3	2.8	7.5	73	1008.7	1	1	4	27	5	8	03	1	-

Godz. 13

1	15.0	0.2	6.2	36	1029.0	2	1	5	33	3	8	02	1	-
2	15.7	5.1	8.8	49	1024.5	7	7	6	30	4	8	02	2	-
3	9.8	2.1	7.1	59	1019.6	8	3	5	04	5	8	01	8	0.5
4	10.7	5.0	8.7	67	1025.8	6	6	4	04	6	8	01	2	-
5	13.6	6.7	9.8	62	1026.8	1	1	5	05	7	8	03	1	-
6	18.4	10.1	12.4	59	1023.9	3	2	5	08	4	6	03	1	-
7	20.9	12.6	14.6	59	1016.0	7	7	9	13	6	7	01	2	-
8	24.7	10.5	12.7	41	1009.9	1	0	9	14	10	7	01	1	-
9	23.4	10.3	12.5	44	1005.5	4	3	6	17	9	8	03	0	-
10	19.2	10.3	12.5	56	1013.2	3	3	5	25	4	7	02	1	-
11	20.2	12.1	14.1	60	1009.9	5	4	5	09	2	7	03	1	-
12	9.6	8.1	10.8	90	1007.6	8	4	4	29	7	6	60	6	5.6
13	14.3	5.6	9.1	56	1016.4	2	2	5	27	3	8	03	0	-
14	20.4	11.8	13.8	58	1011.6	6	1	5	16	4	7	03	1	-
15	19.4	14.2	16.2	77	1012.5	4	3	9	03	5	7	02	1	-
16	20.1	14.0	16.0	68	1014.2	2	1	6	02	5	6	05	1	-
17	20.8	16.7	19.0	77	1016.2	7	5	5	04	2	7	01	1	-
18	24.2	13.4	15.4	51	1020.4	2	2	6	36	1	7	02	4	-
19	15.8	14.7	16.7	94	1022.7	8	5	4	36	3	6	60	2	3.4
20	13.6	10.6	12.8	82	1020.9	8	6	4	31	5	7	25	2	0.1
21	10.8	4.8	8.6	66	1016.9	8	8	4	27	5	8	02	1	-
22	11.1	2.1	7.1	53	1011.9	5	5	5	29	8	8	01	1	-
23	11.5	1.2	6.7	49	1013.5	7	7	5	27	7	8	03	1	-
24	12.8	2.8	7.5	51	1018.0	6	3	5	26	3	8	02	2	-
25	16.4	6.5	9.7	52	1021.1	6	6	5	07	6	8	03	1	-
26	17.4	7.5	10.4	53	1024.1	6	5	6	09	5	8	03	2	-
27	19.2	7.7	10.5	48	1026.0	2	1	6	06	9	8	02	0	-
28	18.3	4.1	8.2	39	1016.8	7	0	9	26	1	6	02	2	-
29	16.8	7.8	10.6	55	1005.5	5	5	5	31	5	8	02	2	-
30	12.8	0.6	6.4	44	1003.6	5	4	6	30	5	8	03	1	-
31	12.4	0.6	6.4	45	1009.6	6	5	4	30	6	8	03	1	-

Godz. 19

1	14.0	2.1	7.1	44	1026.0	1	1	6	23	3	8	01	0	-
2	14.3	4.3	8.3	51	1021.7	7	7	9	28	1	8	01	2	-
3	8.2	1.7	6.9	63	1020.6	3	0	9	04	5	8	01	1	-
4	9.2	6.5	9.7	83	1026.3	7	7	8	04	3	8	01	2	-
5	10.0	5.9	9.3	75	1025.9	1	0	9	05	5	8	02	0	-
6	14.8	9.0	11.5	68	1022.0	0	0	9	05	4	8	01	0	-
7	21.7	11.4	13.5	52	1013.0	6	1	9	12	6	8	03	1	-
8	22.6	9.7	12.0	44	1007.8	0	0	9	13	6	8	02	0	-
9	15.2	14.6	16.6	96	1007.0	8	4	5	12	2	6	60	9	4.0
10	18.0	9.3	11.7	56	1011.8	0	0	9	20	3	8	01	0	-
11	12.6	11.8	13.8	94	1009.0	7	7	1	01	9	6	10	9	2.6
12	10.4	6.1	9.4	74	1010.0	3	2	4	28	4	8	01	6	0.8
13	14.0	7.8	10.6	66	1013.7	0	0	9	13	2	8	01	0	-
14	17.8	14.5	16.5	80	1010.5	2	0	9	02	2	7	01	1	-
15	14.6	10.7	12.9	78	1012.9	7	1	6	04	5	7	01	8	0.0
16	16.6	13.3	15.3	81	1014.4	4	4	9	02	5	7	01	0	-
17	18.4	16.3	18.5	87	1015.5	8	4	6	04	2	6	10	1	-
18	20.4	16.4	18.6	77	1020.7	3	0	9	06	1	7	01	0	-
19	14.8	12.1	14.1	84	1023.2	7	7	4	02	3	7	03	6	0.5
20	15.2	8.5	11.1	64	1018.3	9	1	9	30	3	7	01	2	-
21	11.8	2.1	7.1	51	1015.1	4	3	5	32	4	8	01	1	-
22	10.4	4.3	8.3	66	1012.0	5	5	4	28	7	8	02	2	-
23	11.2	2.5	7.3	54	1013.9	7	7	5	26	4	8	02	2	-
24	12.4	4.3	8.3	58	1019.0	2	1	9	08	1	6	01	1	-
25	12.2	4.3	8.3	59	1020.4	3	0	9	05	5	8	02	1	-
26	13.3	6.7	9.8	64	1024.8	3	1	9	04	5	8	01	1	-
27	15.8	7.3	10.2	57	1024.0	0	0	9	04	5	8	01	8	-
28	18.6	5.9	9.3	43	1014.3	4	0	9	27	3	8	01	1	-
29	13.6	6.7	9.8	62	1004.2	4	2	5	35	3	8	03	1	-
30	11.4	- 0.2	6.0	45	1004.6	5	2	4	31	3	8	01	2	-
31	11.5	- 0.2	6.0	44	1010.1	4	3	4	30	5	8	03	8	0.0

Godz. 01

DNI	TEMPERATURA POWIETRZA T	TEMPERATURA PUNKTU ROSY T_d	PRĘŻNOŚĆ PARY WODNEJ e	WILGOTNOŚĆ WZGLĘDNA U	CIŚNIENIE ATMOSFERYCZNE P_o	ZACHMURZENIE N	N_h	h	WIATR dd	v	WIDZIALNOŚĆ V	POGODA ww	W	OPAD R
1	7.1	6.7	9.8	97	1021.2	5	2	9	10	1	7	03	1	-
2	9.6	8.5	11.1	93	1025.8	8	8	3	34	2	6	10	6	0.8
3	8.3	7.7	10.5	96	1021.3	8	6	7	03	1	5	10	2	-
4	9.8	9.4	11.8	97	1012.8	8	7	2	36	3	6	61	2	0.1
5	10.4	10.0	12.3	97	1020.9	8	8	3	35	2	6	10	2	-
6	12.6	10.9	13.0	89	1021.7	0	0	9	02	4	7	01	1	-
7	9.2	8.2	10.9	94	1023.1	0	0	9	00	0	7	02	9	1.1
8	10.2	9.6	12.0	96	1020.0	0	0	9	08	2	7	02	0	-
9	10.4	9.3	11.7	93	1014.4	0	0	9	00	0	7	01	1	-
10	14.6	12.3	14.3	86	1012.9	6	6	6	11	3	7	01	1	-
11	10.9	9.8	12.1	93	1015.7	1	0	9	10	1	6	10	9	0.6
12	9.6	9.0	11.5	96	1012.3	0	0	9	11	1	7	11	0	-
13	16.1	12.1	14.1	77	1011.0	8	8	5	14	2	7	03	2	-
14	11.8	11.2	13.3	96	1014.8	0	0	9	04	2	7	02	0	-
15	15.7	11.4	13.5	76	1012.4	0	0	9	08	5	7	01	1	-
16	15.3	10.0	12.3	71	1012.8	0	0	9	12	3	6	10	1	-
17	16.4	15.3	17.4	94	1014.6	7	7	4	11	1	7	02	8	0.0
18	14.0	12.0	14.0	87	1018.2	0	0	9	13	2	6	10	0	-
19	15.9	14.1	16.1	89	1020.4	0	0	9	18	2	7	13	8	0.6
20	15.3	15.0	17.0	98	1017.9	8	8	6	04	1	6	25	9	4.5
21	10.6	8.8	11.3	88	1015.3	4	4	4	23	3	7	01	1	-
22	9.0	8.4	11.0	96	1013.7	3	3	5	28	1	7	01	1	-
23	3.9	1.9	7.0	86	1015.1	0	0	9	22	3	7	02	0	-
24	5.1	3.4	7.8	88	1015.5	5	1	9	27	3	7	03	1	-
25	9.2	4.8	8.6	74	1019.0	6	0	9	03	2	7	03	1	-
26	10.2	7.5	10.4	84	1018.0	6	3	9	02	3	7	03	1	-
27	9.6	6.1	9.4	79	1024.3	4	4	9	01	2	7	02	1	-
28	2.9	2.4	7.3	96	1023.0	0	0	9	00	0	7	02	0	-
29	4.8	3.0	7.6	88	1011.6	0	0	9	29	2	7	02	1	-
30	8.8	5.1	10.8	95	1003.9	6	6	9	00	0	7	02	1	-
31	8.9	8.3	10.9	96	1004.2	7	7	5	26	2	7	03	1	-

Godz. 13

1	16.0	11.3	13.4	73	1024.0	7	5	6	14	4	7	03	2	-
2	9.6	9.2	11.6	97	1025.1	8	6	7	36	1	5	61	6	1.1
3	10.4	10.0	12.3	97	1015.2	8	6	2	02	2	5	68	6	4.0
4	15.2	12.1	14.1	81	1017.9	7	7	4	01	2	6	10	5	0.0
5	14.9	13.2	15.2	90	1020.8	7	5	5	30	2	7	25	2	0.4
6	20.4	13.1	15.1	63	1022.1	5	2	6	07	4	7	03	1	-
7	20.6	10.9	13.0	53	1020.6	7	7	5	12	6	7	03	1	-
8	23.2	11.3	13.4	47	1017.0	6	4	6	12	7	8	03	1	-
9	20.7	9.5	11.9	48	1012.1	7	6	6	13	8	7	03	1	-
10	20.0	12.6	14.6	63	1015.1	7	4	6	14	9	7	03	8	0.0
11	20.2	12.8	14.8	63	1012.3	5	4	5	18	9	8	01	1	-
12	23.7	11.3	13.4	46	1010.5	3	3	6	13	9	8	01	0	-
13	18.8	16.0	18.2	84	1014.2	6	1	5	29	4	7	02	8	0.0
14	26.6	7.1	10.1	29	1012.4	4	4	7	11	7	8	02	1	-
15	26.2	11.2	13.3	39	1011.8	2	1	6	13	7	7	03	0	-
16	25.5	15.2	17.3	53	1012.5	6	1	6	08	4	7	03	1	-
17	22.8	15.3	17.4	63	1016.9	6	3	6	13	5	7	25	1	0.0
18	26.8	13.6	15.6	44	1019.5	3	1	6	15	6	7	03	0	-
19	25.2	15.8	18.0	57	1018.4	6	5	7	28	7	7	03	1	-
20	14.1	13.7	15.7	98	1016.8	8	8	3	28	4	6	95	1	6.2
21	16.4	9.3	11.7	63	1014.6	8	4	5	22	6	7	03	1	-
22	15.9	6.7	9.8	54	1011.0	3	1	6	20	8	8	03	0	-
23	13.7	2.6	7.4	46	1014.4	7	1	6	19	7	8	03	1	-
24	17.1	6.1	9.4	48	1016.8	4	3	6	04	3	8	02	0	-
25	16.5	7.7	10.5	56	1018.5	7	3	5	08	6	8	03	2	-
26	16.0	7.5	10.4	57	1019.8	8	1	5	06	5	8	01	2	-
27	16.2	6.1	9.4	51	1025.6	2	2	6	06	6	8	01	0	-
28	16.2	5.1	8.8	47	1014.8	8	1	6	30	5	8	02	2	-
29	20.4	5.6	9.1	39	999.9	1	1	7	24	9	8	02	0	-
30	16.0	12.0	14.0	77	1000.5	7	7	7	14	3	7	03	6	0.0
31	14.2	2.6	7.4	46	1009.5	7	7	6	27	2	8	03	1	-

Godz. 07

DNI	TEMPERATURA POWIETRZA T	TEMPERATURA PUNKTU ROSY T_d	PRĘŻNOŚĆ PARY WODNEJ e	WILGOTNOŚĆ WZGLĘDNA U	CIŚNIENIE ATMOSFERYCZNE P_o	ZACHMURZENIE N	N_h	h	WIATR dd	v	WIDZIALNOŚĆ V	POGODA ww	W	OPAD R
1	12.5	8.5	11.1	76	1022.7	7	7	6	14	3	7	03	1	-
2	8.2	6.8	9.9	91	1025.4	8	5	3	00	0	7	61	6	0.7
3	6.6	6.4	9.6	86	1017.3	8	8	9	03	4	6	61	2	0.0
4	10.2	9.6	12.0	95	1015.3	8	8	2	09	2	5	10	6	0.7
5	10.1	9.0	11.5	93	1021.0	7	7	2	35	4	6	10	2	-
6	12.6	10.6	12.8	88	1022.9	2	1	6	02	3	7	03	1	-
7	15.8	10.9	13.0	72	1021.7	0	0	9	10	3	7	01	0	-
8	14.4	11.6	13.7	83	1019.5	4	0	9	10	5	7	01	0	-
9	13.8	9.5	11.9	75	1012.3	6	4	6	09	6	7	02	1	-
10	16.2	12.5	14.5	79	1014.2	7	7	9	13	4	7	03	1	-
11	14.6	11.4	13.5	80	1014.6	4	2	6	17	2	6	10	0	-
12	16.0	12.7	14.7	80	1012.3	0	0	9	12	4	6	10	0	-
13	14.1	13.6	15.5	97	1012.6	7	4	5	00	0	7	01	8	2.6
14	17.2	12.6	14.6	76	1014.0	5	2	5	10	1	7	01	1	-
15	18.5	13.0	15.0	70	1012.6	3	1	7	10	6	7	01	1	-
16	18.3	12.0	14.0	66	1012.4	6	6	9	13	1	6	10	1	-
17	17.9	14.8	16.8	81	1016.4	6	3	7	11	3	7	25	2	0.6
18	19.3	15.6	17.7	78	1019.3	2	0	9	11	2	7	01	1	-
19	17.2	13.2	15.2	78	1020.0	8	5	9	00	0	7	02	1	-
20	17.6	16.0	18.2	91	1016.2	8	1	3	14	1	6	10	4	-
21	11.2	9.0	11.5	86	1015.7	7	7	3	24	6	6	10	1	-
22	10.2	4.6	8.5	68	1013.5	2	0	9	25	2	7	01	1	-
23	7.8	3.9	8.1	77	1014.9	2	0	9	21	3	7	01	0	-
24	10.7	5.9	9.3	72	1016.4	3	3	9	04	1	7	01	1	-
25	11.6	7.0	10.0	73	1015.2	8	8	9	05	5	7	02	1	-
26	11.2	7.8	10.6	80	1018.3	8	8	9	36	5	7	02	2	-
27	12.1	5.8	9.0	64	1025.4	2	1	9	02	4	8	00	0	-
28	11.1	5.0	8.7	66	1018.6	7	1	9	26	3	8	03	1	-
29	7.9	3.2	7.7	73	1007.2	1	0	9	15	4	8	02	1	-
30	11.2	7.8	10.6	80	1001.9	8	1	5	10	6	7	03	1	-
31	9.5	6.5	9.7	82	1007.2	8	8	4	32	4	6	10	2	-

Godz. 19

1	12.8	12.2	14.3	96	1025.1	8	2	4	12	3	7	61	2	0.0
2	11.2	9.9	12.2	92	1022.2	7	7	9	33	2	5	10	6	1.2
3	9.8	8.2	10.9	91	1012.5	8	5	3	36	4	8	10	6	2.1
4	12.4	10.6	12.8	89	1020.2	8	3	4	33	5	6	10	2	-
5	16.6	10.9	13.0	68	1020.4	6	6	9	02	3	7	03	2	-
6	16.9	14.3	16.3	85	1027.0	7	3	6	06	3	7	03	9	0.6
7	16.6	12.4	14.4	77	1019.4	2	1	6	09	5	7	02	8	0.5
8	16.8	11.1	13.2	68	1015.8	5	2	9	12	4	7	02	2	-
9	16.9	12.1	14.1	73	1012.3	1	1	9	11	5	7	01	8	0.5
10	16.0	12.1	14.1	78	1014.5	3	2	7	30	1	7	01	1	-
11	16.4	12.4	14.4	77	1010.7	3	2	6	17	2	7	03	8	0.0
12	17.9	11.5	13.6	66	1009.6	7	1	7	33	4	8	01	1	-
13	16.5	13.4	15.4	82	1013.6	2	1	9	32	3	7	01	1	-
14	20.4	9.3	11.7	49	1011.2	2	0	9	06	3	8	01	1	-
15	19.5	13.5	15.5	68	1011.3	6	2	9	05	2	7	03	1	-
16	21.6	16.4	18.7	73	1012.9	5	3	9	09	3	8	02	2	-
17	20.8	16.5	18.8	76	1016.7	1	0	9	06	1	7	02	1	-
18	21.8	16.9	19.3	74	1019.1	5	1	6	15	2	7	03	1	-
19	20.5	16.6	18.9	78	1019.1	7	2	7	16	1	7	03	2	-
20	13.9	11.8	13.8	86	1015.2	6	4	4	27	4	7	01	9	0.8
21	15.4	8.5	11.1	64	1013.0	2	1	9	25	2	7	01	1	-
22	12.2	3.8	8.0	56	1010.8	1	1	6	28	5	7	01	1	-
23	11.1	3.2	7.7	59	1013.9	4	4	9	24	2	7	01	1	-
24	14.9	5.3	8.9	53	1017.2	2	1	9	02	2	7	01	1	-
25	14.8	7.8	10.6	63	1017.1	6	6	9	06	3	7	01	2	-
26	15.2	7.0	10.0	58	1020.6	3	2	9	02	2	8	01	1	-
27	13.1	4.1	8.2	54	1023.4	0	0	9	06	4	8	01	0	-
28	14.2	6.1	9.4	58	1011.1	7	7	9	31	4	8	02	2	-
29	16.0	8.6	11.2	62	1001.2	4	1	6	33	8	8	01	1	-
30	14.2	9.4	11.8	73	1000.6	8	4	7	27	3	7	03	2	-
31	11.9	2.5	7.3	52	1010.0	7	4	7	23	3	7	01	2	-

Godz. 01

DNI	TEMPERATURA POWIETRZA T	TEMPERATURA PUNKTU ROSY T_d	PRĘŻNOŚĆ PARY WODNEJ e	WILGOTNOŚĆ WZGLĘDNA U	CIŚNIENIE ATMOSFERYCZNE P_o	ZACHMURZENIE N	N_h	h	WIATR dd	v	WIDZIALNOŚĆ V	POGODA ww	W	OPAD R
1	9.4	6.1	9.4	80	1020.8	8	0	9	13	1	7	02	1	–
2	7.6	5.3	8.9	85	1027.7	8	8	4	35	4	6	61	2	1.2
3	7.1	4.8	8.6	85	1021.8	0	0	9	35	1	7	02	1	–
4	9.2	8.5	11.1	95	1016.1	8	7	3	34	4	6	61	6	3.8
5	9.2	8.6	11.2	96	1023.1	8	8	3	01	3	6	10	5	0.0
6	11.5	10.0	12.3	91	1022.6	2	2	5	35	2	7	01	1	–
7	13.2	11.6	13.7	91	1022.4	4	4	5	04	2	6	10	1	–
8	13.5	10.3	12.5	81	1019.0	0	0	9	02	1	7	02	0	–
9	13.0	9.3	11.7	78	1013.8	0	0	9	06	1	7	02	0	–
10	14.2	11.4	13.5	89	1012.4	0	0	9	13	1	7	02	1	–
11	13.8	13.3	15.2	97	1015.0	8	8	4	13	1	5	10	2	–
12	10.0	9.4	11.8	96	1012.3	0	0	9	00	0	6	10	0	–
13	14.0	11.6	13.7	85	1009.9	3	3	5	19	2	7	02	1	–
14	11.4	10.4	12.6	94	1015.5	6	6	5	22	1	7	03	1	–
15	16.2	9.9	12.2	67	1012.1	0	0	9	04	1	7	02	0	–
16	16.0	11.3	13.4	73	1011.6	0	0	9	12	1	7	02	1	–
17	16.9	13.5	15.5	80	1014.3	0	0	9	03	1	7	02	1	–
18	15.2	13.7	15.7	91	1018.4	0	0	9	33	1	7	02	1	–
19	18.4	14.6	16.6	79	1020.2	2	0	9	33	1	7	13	1	–
20	15.3	14.5	16.5	94	1018.3	0	0	9	01	1	6	10	1	–
21	9.3	8.4	11.0	94	1016.5	0	0	9	25	2	7	02	1	–
22	8.2	5.5	9.0	83	1014.5	7	7	4	28	2	7	03	1	–
23	4.8	1.5	6.8	78	1014.8	0	0	9	23	1	8	02	0	–
24	6.7	4.8	8.6	88	1016.2	6	3	6	00	0	7	01	1	–
25	11.9	5.5	9.0	64	1019.6	8	8	5	04	3	7	02	1	–
26	10.7	7.4	10.3	81	1018.8	8	8	9	01	3	7	02	1	–
27	11.4	6.2	9.5	70	1024.9	7	7	6	02	4	7	03	1	–
28	5.6	3.9	8.1	89	1023.0	0	0	9	00	0	8	02	0	–
29	5.5	3.2	7.7	85	1012.5	0	0	9	36	1	7	02	1	–
30	10.2	6.8	9.9	80	1004.0	7	7	9	04	2	7	02	2	–
31	9.9	6.4	9.6	79	1004.6	7	7	5	00	0	7	01	1	–

Godz. 07

DNI	TEMPERATURA POWIETRZA T	TEMPERATURA PUNKTU ROSY T_d	PRĘŻNOŚĆ PARY WODNEJ e	WILGOTNOŚĆ WZGLĘDNA U	CIŚNIENIE ATMOSFERYCZNE P_o	ZACHMURZENIE N	N_h	h	WIATR dd	v	WIDZIALNOŚĆ V	POGODA ww	W	OPAD R
1	10.9	7.1	10.1	77	1022.7	6	0	9	13	1	7	03	1	–
2	8.1	4.6	8.5	78	1026.8	8	8	5	36	3	7	02	6	0.2
3	8.8	6.5	9.7	86	1018.2	7	0	9	00	0	7	02	1	–
4	9.1	8.5	11.1	96	1017.0	8	8	4	34	5	6	10	6	2.0
5	9.2	7.7	10.5	90	1023.1	7	7	8	35	5	7	01	2	–
6	12.3	9.2	11.6	82	1023.8	1	0	9	03	4	7	03	1	–
7	15.5	11.5	13.6	78	1022.3	0	0	9	05	2	7	02	0	–
8	15.7	11.1	13.2	74	1018.4	0	0	9	09	2	7	02	0	–
9	15.1	9.8	12.1	70	1011.8	7	7	9	06	1	7	03	1	–
10	14.0	12.5	14.5	91	1013.7	8	8	4	13	1	6	80	6	0.5
11	15.4	13.1	15.1	86	1014.5	4	3	5	00	0	6	10	4	–
12	15.7	14.0	16.0	90	1011.4	0	0	9	14	1	7	02	0	–
13	12.7	11.5	13.6	93	1013.7	8	8	4	31	2	6	10	1	–
14	14.4	11.9	13.9	86	1013.9	1	1	5	04	2	7	02	9	–
15	18.8	12.5	14.5	67	1012.0	0	0	9	12	3	7	02	0	–
16	18.4	13.9	15.9	75	1012.3	0	0	9	14	1	7	02	0	–
17	18.6	16.1	18.3	86	1015.7	7	7	9	13	2	7	02	1	–
18	18.9	15.3	17.4	79	1019.4	1	0	9	36	1	7	02	0	–
19	16.4	15.9	18.0	97	1021.5	7	7	5	34	2	7	29	8	1.6
20	14.8	14.2	16.2	96	1017.9	8	8	3	30	2	6	10	4	–
21	12.6	9.3	11.7	81	1015.7	1	1	4	24	5	6	10	0	–
22	9.8	4.4	8.4	70	1013.6	1	1	9	25	3	8	01	1	–
23	8.7	3.0	7.6	68	1015.0	0	0	9	23	3	8	02	0	–
24	10.6	8.0	10.7	83	1017.6	1	1	6	00	0	7	02	1	–
25	12.3	6.1	9.4	66	1015.6	7	1	5	05	4	8	01	2	–
26	13.1	8.2	10.9	71	1019.6	7	0	9	01	4	7	02	2	–
27	13.2	5.1	8.8	59	1025.9	1	0	9	06	6	7	02	1	–
28	11.1	5.5	9.0	68	1019.4	6	4	9	34	1	8	03	1	–
29	10.2	3.2	7.7	63	1006.6	0	0	9	18	4	8	02	0	–
30	11.2	9.0	11.5	86	1001.6	8	8	9	11	2	7	02	1	–
31	9.8	4.1	8.2	67	1008.8	7	7	6	32	1	8	02	2	–

Godz. 13

1	21.2	8.2	10.9	43	1023.4	5	5	6	14	1	7	02	1	–
2	15.0	5.6	9.1	54	1024.8	8	8	9	32	2	7	02	2	–
3	16.8	9.0	11.5	60	1014.8	8	1	5	02	3	7	03	2	–
4	9.7	8.8	11.3	94	1020.3	8	8	3	36	6	6	51	2	0.0
5	15.6	11.1	13.2	75	1022.4	7	4	5	01	5	7	25	2	0.0
6	20.4	11.8	13.8	58	1022.9	7	7	5	04	4	7	03	1	–
7	24.8	9.7	12.0	38	1020.2	1	1	6	10	4	7	02	0	–
8	23.3	10.9	13.0	46	1015.8	7	2	6	11	4	8	01	1	–
9	23.4	11.4	13.5	46	1010.8	2	1	6	13	5	7	03	1	–
10	19.1	14.3	16.3	74	1014.6	8	8	5	30	1	7	03	8	1.3
11	20.0	14.7	16.7	71	1012.4	6	6	5	13	2	7	02	8	0.6
12	24.0	13.3	15.3	51	1009.3	3	3	6	14	3	7	01	1	–
13	14.7	11.5	13.6	81	1015.7	7	7	5	35	2	7	03	2	–
14	27.3	12.4	14.4	40	1012.2	3	2	6	12	3	7	03	0	–
15	26.3	14.7	16.7	49	1011.3	5	0	9	12	6	7	01	1	–
16	27.8	13.3	15.3	41	1012.7	1	1	6	15	2	7	03	0	–
17	22.8	17.6	20.1	73	1016.1	6	6	5	25	1	7	17	8	0.1
18	29.7	13.3	15.3	36	1018.7	1	1	6	12	1	7	02	0	–
19	24.8	15.6	17.7	57	1021.0	4	2	5	00	0	7	03	8	0.2
20	17.7	13.1	15.1	75	1017.4	7	7	5	30	1	7	03	8	0.1
21	18.2	8.1	10.8	52	1014.6	7	5	5	24	6	7	03	1	–
22	15.4	5.0	8.7	50	1011.9	2	2	5	25	5	8	02	0	–
23	13.2	3.0	7.6	49	1014.3	7	7	5	26	5	8	01	1	–
24	16.5	2.8	7.5	40	1017.8	4	4	6	03	1	8	03	0	–
25	19.1	6.4	9.6	43	1018.6	2	2	6	07	4	8	03	1	–
26	17.7	7.0	10.0	49	1021.0	7	4	6	04	6	7	03	2	–
27	18.3	4.3	8.3	40	1025.7	1	1	6	04	7	8	02	0	–
28	18.8	5.3	8.9	41	1015.4	7	7	9	29	2	8	02	2	–
29	22.4	5.6	9.1	34	1000.2	1	0	9	24	10	7	01	0	–
30	18.1	11.5	13.6	66	1000.7	6	6	5	24	2	7	02	2	–
31	12.5	2.6	7.4	51	1010.2	7	7	5	23	3	8	03	2	–

Godz. 19

1	12.5	7.8	10.6	73	1026.2	8	8	9	35	4	7	02	2	–
2	14.3	6.2	9.5	58	1022.4	7	2	9	02	1	7	02	2	–
3	11.6	9.0	11.5	84	1014.6	8	8	9	06	2	7	60	2	0.0
4	9.6	8.8	11.3	94	1021.9	8	8	4	36	3	6	10	5	0.1
5	15.0	12.3	14.3	84	1021.5	7	7	9	36	2	7	02	8	1.0
6	15.4	12.3	14.3	81	1022.4	7	7	5	03	3	7	29	2	–
7	19.2	10.5	12.7	57	1018.4	2	0	9	09	2	7	01	1	–
8	17.4	10.1	12.4	63	1014.6	3	2	9	13	3	7	01	8	0.0
9	19.6	11.5	13.6	60	1011.1	3	2	6	12	2	7	03	0	–
10	15.7	14.4	16.4	92	1014.6	7	7	5	00	0	7	01	9	7.3
11	15.2	12.1	14.1	82	1011.1	3	3	5	20	2	7	01	9	–
12	17.5	12.7	14.7	74	1008.6	8	8	4	14	2	7	29	8	0.9
13	15.1	11.8	13.8	81	1014.3	4	2	9	04	1	7	03	8	0.0
14	23.3	10.6	12.8	45	1010.9	0	0	9	06	1	7	02	0	–
15	22.7	13.9	15.9	58	1010.8	7	6	6	14	2	7	03	1	–
16	22.3	12.4	14.4	53	1013.0	7	7	9	01	1	7	02	1	–
17	19.4	15.7	17.8	79	1016.9	7	7	6	31	1	7	03	9	0.1
18	23.4	15.8	17.9	62	1019.1	7	4	6	00	0	7	02	1	–
19	20.6	16.5	18.8	77	1019.3	6	3	6	33	1	7	03	1	–
20	14.1	10.6	12.8	80	1016.4	7	7	5	29	1	7	02	2	–
21	15.2	8.4	11.0	64	1013.7	3	3	6	29	3	7	01	1	–
22	10.7	1.0	6.6	51	1012.9	2	2	6	27	2	8	02	0	–
23	12.3	3.9	8.1	56	1014.2	3	0	9	24	2	8	01	1	–
24	15.8	4.3	8.3	46	1017.6	6	6	9	04	1	8	02	1	–
25	17.0	5.9	9.3	48	1017.3	4	0	9	05	2	7	01	1	–
26	15.8	5.8	9.2	51	1021.9	4	3	9	02	2	7	01	1	–
27	15.7	3.6	7.9	44	1023.7	1	1	6	05	3	8	01	0	–
28	16.1	8.0	10.7	58	1012.1	5	4	6	32	3	7	03	2	–
29	16.4	7.0	10.0	54	1002.5	7	7	9	30	4	7	03	1	–
30	13.4	10.6	12.8	83	1001.8	7	7	5	34	2	7	25	6	0.1
31	11.6	2.8	7.5	55	1010.7	4	1	6	24	2	8	01	1	–

Godz. 01

DNI	TEMPERATURA POWIETRZA T	TEMPERATURA PUNKTU ROSY T_d	PREŻNOŚĆ PARY WODNEJ e	WILGOTNOŚĆ WZGLĘDNA U	CIŚNIENIE ATMOSFERYCZNE P_o	ZACHMURZENIE N	N_h	h	WIATR dd	v	WIDZIALNOŚĆ V	POGODA ww	W	OPAD R
1	11.8	5.9	9.3	68	1019.1	1	1	9	20	2	7	03	0	–
2	3.2	1.9	7.0	91	1029.7	8	0	9	00	0	7	02	2	–
3	6.2	3.8	8.0	84	1020.9	0	0	9	14	2	6	10	0	–
4	5.4	3.4	7.8	87	1019.0	4	4	5	01	1	6	10	6	0.0
5	7.7	5.1	8.8	94	1025.0	8	8	5	01	6	7	02	2	–
6	8.4	7.7	10.5	94	1023.8	8	8	4	02	4	6	80	6	6.1
7	10.6	8.9	11.4	89	1021.7	0	0	9	03	2	7	02	0	–
8	13.9	10.0	12.3	78	1016.3	0	0	9	10	3	7	02	1	–
9	14.1	8.9	11.4	70	1010.8	0	0	9	11	5	7	02	1	–
10	13.8	12.8	14.8	93	1011.3	3	3	5	23	1	7	01	1	–
11	9.8	8.2	10.9	91	1015.3	4	4	5	00	0	6	10	1	–
12	12.5	10.0	12.3	84	1009.4	0	0	9	13	5	7	01	0	–
13	8.9	7.5	10.4	91	1011.9	7	7	9	27	1	7	03	8	0.1
14	9.6	8.1	10.8	90	1015.5	0	0	9	05	1	7	02	0	–
15	13.8	8.4	11.0	69	1010.6	0	0	9	07	1	7	02	1	–
16	14.5	14.0	15.9	97	1010.9	4	4	5	09	2	7	02	9	6.9
17	14.3	12.9	14.9	92	1014.3	1	1	9	36	1	6	10	1	–
18	15.0	14.0	16.0	93	1017.8	6	6	9	01	1	7	01	2	–
19	14.7	13.2	15.2	91	1021.9	0	0	9	00	0	7	01	1	–
20	13.4	13.0	15.0	98	1021.6	8	8	5	34	1	6	95	2	4.4
21	10.0	9.6	12.0	97	1016.9	0	0	9	23	1	7	02	1	–
22	5.9	3.9	8.1	87	1014.5	2	2	9	26	2	7	03	2	–
23	5.2	2.1	7.1	80	1014.2	0	0	9	23	3	7	01	0	–
24	5.8	3.8	8.0	87	1016.7	4	4	9	31	1	7	01	1	–
25	10.1	6.5	9.7	79	1020.5	7	7	5	06	4	7	03	1	–
26	6.4	5.1	8.8	92	1020.6	5	0	9	02	6	7	01	2	–
27	9.4	7.7	10.5	89	1026.0	4	4	9	03	5	7	01	1	–
28	6.8	5.0	8.7	88	1023.6	0	0	9	02	1	7	02	0	–
29	5.4	4.7	8.5	95	1011.9	0	0	9	12	1	7	02	0	–
30	9.6	6.1	9.4	79	1003.1	6	6	5	00	0	7	02	1	–
31	4.8	3.2	7.7	90	1001.2	4	0	9	27	1	7	01	1	–

Godz. 13

1	9.8	5.9	9.3	76	1028.4	8	4	5	32	4	7	01	2	–
2	17.9	0.8	6.5	31	1024.3	1	1	5	28	4	7	01	0	–
3	10.6	7.0	10.0	78	1016.5	8	3	6	31	3	7	03	2	–
4	16.4	4.6	8.5	45	1021.4	3	3	6	01	4	7	01	1	–
5	17.3	8.0	10.7	55	1024.1	7	4	5	35	4	7	03	2	–
6	20.7	11.5	13.6	56	1023.0	1	1	5	14	3	7	02	8	0.0
7	23.2	8.9	11.4	40	1018.1	6	4	6	14	5	7	03	1	–
8	23.5	8.5	11.1	38	1013.4	4	4	5	12	10	8	03	0	–
9	24.5	6.1	9.4	30	1007.8	3	2	6	13	8	8	03	0	–
10	18.5	8.4	11.0	51	1015.4	8	8	6	00	0	7	03	2	–
11	16.1	10.0	12.3	68	1012.5	7	3	6	06	1	7	03	6	2.2
12	23.2	9.8	12.1	43	1006.4	6	4	5	16	9	6	05	1	–
13	14.6	6.2	9.5	57	1016.2	6	6	4	30	2	7	01	1	–
14	23.5	13.6	15.6	54	1011.5	2	1	9	11	6	7	01	1	–
15	25.8	13.8	15.8	48	1009.1	7	7	6	08	5	6	17	8	0.0
16	19.7	16.4	18.7	81	1013.1	7	5	6	19	2	6	10	2	–
17	23.5	15.7	17.8	61	1015.4	1	1	9	35	1	7	01	1	–
18	25.2	15.3	17.4	55	1019.5	6	4	6	33	2	7	03	1	–
19	24.6	15.2	17.2	56	1021.3	2	1	6	21	2	7	02	0	–
20	14.8	9.5	11.9	70	1019.5	7	7	4	27	5	7	02	6	0.0
21	14.0	8.4	11.0	69	1015.2	6	6	5	28	4	7	01	1	–
22	10.9	1.0	6.6	51	1013.2	7	7	6	25	4	8	02	1	–
23	12.8	2.5	7.3	49	1014.5	4	4	5	23	5	8	03	1	–
24	15.3	2.1	7.1	41	1017.8	6	5	5	16	1	7	03	1	–
25	18.9	7.1	10.1	46	1019.1	6	3	6	04	6	8	03	1	–
26	17.1	7.4	10.3	53	1022.6	7	7	6	36	8	8	02	2	–
27	18.3	5.8	9.2	44	1025.7	1	1	6	08	7	8	01	0	–
28	18.5	5.6	9.1	42	1016.6	6	2	6	30	3	8	02	2	–
29	20.9	8.4	11.0	45	1002.2	1	0	9	27	9	8	02	1	–
30	14.2	6.7	9.8	60	1001.9	7	7	6	36	3	7	02	2	–
31	12.4	– 2.2	5.2	37	1010.0	5	5	6	28	7	7	02	1	–

Godz. 07

DNI	TEMPERATURA POWIETRZA T	TEMPERATURA PUNKTU ROSY T_d	PREŻNOŚĆ PARY WODNEJ e	WILGOTNOŚĆ WZGLĘDNA U	CIŚNIENIE ATMOSFERYCZNE P_o	ZACHMURZENIE N	N_h	h	WIATR dd	v	WIDZIALNOŚĆ V	POGODA ww	W	OPAD R
1	8.1	4.6	8.5	78	1023.9	8	8	4	34	6	7	03	1	–
2	8.2	0.6	6.4	60	1028.1	2	1	9	25	1	7	01	1	–
3	8.6	4.6	8.5	75	1017.9	7	5	5	29	2	6	10	1	–
4	6.1	4.4	8.4	89	1021.0	7	5	4	35	3	6	10	1	–
5	7.9	5.6	9.1	84	1025.6	8	8	5	02	4	7	02	2	–
6	10.2	8.0	10.7	86	1024.4	6	4	6	02	3	7	03	8	0.9
7	14.2	11.1	13.2	81	1020.9	3	0	9	10	3	7	03	0	–
8	15.7	11.4	13.5	76	1015.7	0	0	9	10	5	7	02	0	–
9	16.1	8.0	10.7	58	1009.5	0	0	9	12	6	7	02	0	–
10	12.0	9.0	11.5	82	1013.9	7	7	9	25	2	6	10	1	–
11	12.0	10.6	12.8	91	1014.3	8	4	4	00	0	6	61	1	0.5
12	14.2	10.7	12.9	80	1008.4	4	2	6	14	4	6	10	1	–
13	8.9	6.4	9.6	83	1015.5	4	3	4	25	4	6	10	1	–
14	11.2	8.2	10.9	82	1013.8	6	4	6	05	2	7	03	1	–
15	17.5	10.3	12.5	63	1010.3	3	2	9	11	2	7	03	0	–
16	16.6	14.8	16.8	90	1011.9	7	2	6	23	1	6	10	1	–
17	13.1	12.7	14.7	98	1015.4	8	8	3	33	1	5	10	4	–
18	14.6	13.4	15.4	93	1019.4	3	1	9	00	0	6	10	1	–
19	16.7	13.6	15.6	82	1022.6	3	0	9	07	2	6	10	1	–
20	11.2	10.5	12.7	95	1020.0	8	7	3	31	4	6	61	9	10.4
21	12.2	8.9	11.4	81	1015.5	3	1	9	23	3	6	10	0	–
22	7.6	2.3	7.2	69	1014.0	4	4	5	27	2	7	01	1	–
23	8.0	3.9	8.1	74	1014.7	6	2	5	24	4	7	03	1	–
24	11.5	3.8	8.0	59	1017.6	0	0	9	00	0	7	02	1	–
25	10.8	7.0	10.0	77	1020.3	5	5	6	01	4	7	01	2	–
26	9.0	7.3	10.2	89	1021.8	7	7	4	01	6	7	02	1	–
27	11.6	6.8	9.9	72	1016.6	2	0	9	07	5	6	01	1	–
28	11.2	6.5	9.7	73	1020.0	7	7	9	27	1	7	03	1	–
29	15.0	5.1	8.8	52	1005.4	2	1	9	24	5	7	01	0	–
30	12.3	6.1	9.4	66	1000.9	7	4	5	29	1	7	03	2	–
31	9.0	2.6	7.4	64	1009.1	3	3	9	28	2	7	03	1	–

Godz. 19

1	10.0	4.6	8.5	70	1029.0	7	3	9	09	1	7	03	2	–
2	13.5	6.5	9.7	62	1023.0	0	0	9	03	5	7	01	1	–
3	7.2	6.1	9.4	92	1017.0	8	7	3	36	6	6	61	6	0.7
4	10.6	4.6	8.5	66	1023.5	5	5	5	02	6	7	03	1	–
5	9.6	7.0	10.0	84	1024.2	8	5	4	36	4	6	61	8	0.6
6	17.5	10.3	12.5	63	1021.7	1	1	6	02	6	7	01	0	–
7	21.5	9.7	12.0	46	1016.2	6	0	9	12	2	7	01	2	–
8	20.3	7.5	10.4	44	1011.7	7	1	6	12	9	8	03	1	–
9	15.3	12.4	14.4	83	1009.1	8	6	6	15	2	7	25	1	1.0
10	16.5	10.9	13.0	69	1014.7	7	7	7	18	1	6	05	2	–
11	16.8	10.3	12.5	66	1009.2	1	0	9	14	3	7	03	1	–
12	13.8	9.0	11.5	72	1008.8	7	4	5	21	5	6	10	2	–
13	14.9	7.1	10.1	59	1014.9	0	0	9	04	3	7	02	1	–
14	24.1	9.4	11.8	39	1009.8	6	6	7	10	2	7	02	1	–
15	17.9	15.8	17.9	87	1009.0	8	2	5	30	2	6	29	8	1.1
16	18.5	14.2	16.2	76	1013.4	7	2	6	00	0	6	10	8	2.1
17	20.5	14.7	16.7	69	1015.9	7	4	9	07	2	7	03	9	0.0
18	23.2	16.5	18.8	66	1020.1	7	1	5	30	1	7	03	9	0.0
19	22.4	13.8	15.8	59	1019.6	7	1	6	01	1	7	03	1	–
20	11.8	10.4	12.6	91	1017.7	7	4	5	27	2	7	25	2	0.4
21	11.8	5.1	8.8	69	1014.8	2	2	6	28	4	8	02	1	–
22	11.0	1.2	6.7	51	1012.7	4	4	6	25	6	8	01	1	–
23	12.8	2.5	7.3	49	1013.9	4	2	6	24	3	7	01	1	–
24	14.2	4.8	8.6	53	1018.3	6	6	6	36	2	7	01	2	–
25	13.4	7.4	10.3	67	1018.4	7	2	9	04	10	8	03	1	–
26	13.5	7.8	10.6	69	1022.4	7	4	9	03	7	8	03	2	–
27	17.1	5.6	9.1	46	1023.6	0	0	9	02	5	8	02	0	–
28	18.1	6.1	9.4	45	1013.1	2	2	9	30	2	8	01	1	–
29	15.2	5.8	9.2	53	1003.8	5	5	9	32	5	7	01	1	–
30	14.5	0.8	6.5	39	1002.6	7	4	6	29	1	8	02	2	–
31	12.3	1.7	5.4	38	1009.9	5	3	6	25	3	7	01	1	–

Godz. 01

DNI	TEMPERATURA POWIETRZA	TEMPERATURA PUNKTU ROSY	PREŻNOŚĆ PARY WODNEJ	WILGOTNOŚĆ WZGLĘDNA	CIŚNIENIE ATMOSFERYCZNE	ZACHMURZENIE			WIATR		WIDZIALNOŚĆ	POGODA		OPAD
	T	T_d	e	U	P_o	N	N_h	h	dd	v	V	ww	W	R
1	7.5	6.4	9.6	92	1023.0	8	4	8	36	6	6	80	2	0.7
2	7.6	0.2	6.2	60	1028.4	0	0	9	21	1	7	02	0	-
3	12.0	6.4	9.6	69	1019.9	8	8	5	29	4	7	03	1	-
4	5.2	2.6	7.4	83	1021.4	8	8	9	01	5	7	02	2	-
5	5.0	1.7	6.9	78	1027.1	0	0	9	03	5	7	02	0	-
6	9.1	6.8	9.9	86	1024.9	8	4	5	04	3	7	61	1	0.0
7	13.7	8.9	11.4	72	1020.2	0	0	9	09	7	7	02	0	-
8	13.9	9.8	12.1	76	1012.9	0	0	9	11	5	7	02	1	-
9	15.2	8.5	11.1	64	1007.8	0	0	9	10	6	7	02	0	-
10	10.8	9.3	11.7	91	1010.6	0	0	9	24	2	6	10	1	-
11	11.6	7.7	10.5	77	1014.0	0	0	9	14	2	6	05	0	-
12	11.2	10.5	12.7	95	1007.6	6	6	4	35	6	7	01	9	0.5
13	8.0	5.8	9.2	85	1014.1	7	7	5	30	4	7	02	1	-
14	8.2	5.1	8.8	81	1014.9	0	0	9	09	3	7	02	0	-
15	15.2	13.7	15.7	91	1010.8	0	0	9	01	4	6	10	9	0.2
16	11.5	10.6	12.8	94	1012.1	4	4	9	30	6	6	10	9	3.7
17	13.6	13.0	15.0	95	1014.6	3	3	5	01	4	7	03	0	-
18	14.9	14.3	16.3	96	1018.1	0	0	9	00	0	6	10	9	1.6
19	15.6	14.3	16.3	92	1022.2	0	0	9	03	3	6	10	0	-
20	11.8	10.7	12.9	94	1022.9	7	7	5	36	2	6	10	2	-
21	9.8	8.8	11.3	93	1017.9	7	7	9	26	3	6	10	1	-
22	6.7	2.6	7.3	74	1016.1	7	7	5	28	5	7	03	1	-
23	6.4	2.6	7.4	77	1015.2	0	0	9	27	7	7	02	1	-
24	5.6	2.5	7.3	80	1016.3	3	3	9	22	1	7	03	1	-
25	6.2	3.8	8.0	84	1020.5	2	2	5	06	6	7	01	0	-
26	8.9	5.0	8.7	81	1020.7	7	7	9	03	4	7	02	1	-
27	10.6	5.3	8.9	70	1025.6	8	8	9	04	5	7	02	1	-
28	10.0	5.1	8.8	72	1023.4	0	0	9	11	3	7	02	0	-
29	9.4	6.2	9.5	81	1012.5	1	0	9	22	2	7	03	0	-
30	10.4	8.2	10.9	87	1004.1	4	2	6	33	1	7	02	1	-
31	6.6	2.3	7.2	74	1008.5	5	5	5	24	3	7	03	1	-

Godz. 07

DNI	TEMPERATURA POWIETRZA	TEMPERATURA PUNKTU ROSY	PREŻNOŚĆ PARY WODNEJ	WILGOTNOŚĆ WZGLĘDNA	CIŚNIENIE ATMOSFERYCZNE	ZACHMURZENIE			WIATR		WIDZIALNOŚĆ	POGODA		OPAD
	T	T_d	e	U	P_o	N	N_h	h	dd	v	V	ww	W	R
1	6.9	5.0	8.7	88	1027.4	5	5	1	34	4	6	41	0	0.0
2	7.3	2.3	7.2	70	1026.8	0	0	9	21	2	7	02	0	-
3	6.8	5.5	9.0	91	1019.3	8	8	4	01	5	6	10	6	1.1
4	5.5	3.0	7.6	85	1023.6	7	2	4	02	5	7	03	2	-
5	5.3	2.8	7.5	85	1026.9	8	8	5	03	6	7	02	1	-
6	9.6	7.4	10.3	87	1023.9	5	1	4	07	2	8	03	6	0.1
7	12.1	9.7	12.0	84	1019.1	7	7	9	09	7	7	01	1	-
8	14.5	10.5	12.7	77	1011.5	1	0	9	11	6	7	02	0	-
9	14.0	9.9	12.2	77	1006.9	0	0	9	12	7	7	01	1	-
10	10.2	8.8	11.3	91	1013.3	7	0	9	18	1	5	10	1	-
11	12.2	8.1	10.8	76	1012.6	2	1	5	19	1	6	10	0	-
12	11.3	10.0	12.3	92	1004.8	8	4	5	32	2	6	10	2	-
13	7.3	3.0	7.6	75	1016.1	0	0	9	29	3	7	02	1	-
14	10.7	8.4	11.0	85	1013.5	0	0	9	12	5	7	01	1	-
15	15.1	13.2	15.2	89	1011.1	5	5	9	01	6	6	10	8	0.4
16	12.3	11.1	13.2	93	1013.1	7	7	9	34	4	6	10	1	-
17	14.6	14.6	16.6	100	1015.5	8	8	2	06	2	3	44	1	-
18	13.0	13.0	15.0	100	1020.1	9	9	-	00	0	0	47	4	0.1
19	16.8	15.0	17.0	89	1022.5	7	7	5	18	2	6	10	1	-
20	11.4	9.5	11.9	89	1022.1	8	8	5	30	5	6	10	2	-
21	10.4	8.2	10.9	86	1016.9	3	0	9	27	5	6	10	1	-
22	7.0	2.6	7.4	74	1014.9	3	2	5	28	6	8	03	1	-
23	5.8	3.2	7.7	84	1015.5	2	1	4	28	4	7	03	0	-
24	6.7	3.4	7.8	80	1017.5	1	1	9	20	1	7	02	0	-
25	8.8	6.1	9.4	83	1020.6	0	0	9	06	4	6	10	0	-
26	7.0	4.1	8.2	82	1022.2	7	7	9	04	4	7	02	2	-
27	11.6	6.5	9.7	71	1025.9	2	2	9	08	7	7	01	1	-
28	10.8	5.3	8.9	69	1021.1	7	1	9	01	3	7	01	1	-
29	12.1	4.8	8.6	60	1007.2	1	0	9	30	5	7	02	0	-
30	9.5	3.2	7.7	64	1002.9	7	7	5	30	5	7	03	1	-
31	6.2	1.5	6.8	72	1010.4	1	1	4	24	4	7	03	0	-

Godz. 13

DNI	TEMPERATURA POWIETRZA	TEMPERATURA PUNKTU ROSY	PREŻNOŚĆ PARY WODNEJ	WILGOTNOŚĆ WZGLĘDNA	CIŚNIENIE ATMOSFERYCZNE	ZACHMURZENIE			WIATR		WIDZIALNOŚĆ	POGODA		OPAD
	T	T_d	e	U	P_o	N	N_h	h	dd	v	V	ww	W	R
1	12.8	0.6	6.4	44	1029.3	5	3	6	33	4	7	01	2	-
2	16.6	4.1	8.2	43	1024.6	6	3	6	28	7	6	05	1	-
3	7.9	4.8	8.6	81	1019.2	8	4	5	01	4	6	10	6	0.1
4	11.3	4.3	8.3	62	1024.6	7	7	5	03	6	8	02	2	-
5	15.1	6.7	9.8	57	1025.6	6	6	5	04	5	7	02	2	-
6	18.8	11.2	13.3	62	1022.6	4	4	5	10	5	7	03	1	-
7	21.6	12.8	14.8	58	1015.9	5	1	5	09	6	7	03	2	-
8	24.6	11.9	13.9	45	1009.5	0	0	9	14	9	7	02	0	-
9	21.4	12.4	14.4	57	1005.9	6	6	6	19	6	7	03	1	-
10	18.5	9.3	11.7	54	1014.0	2	2	5	26	4	6	05	1	-
11	21.8	7.4	10.3	39	1010.2	5	5	5	25	1	7	03	1	-
12	9.7	8.4	11.0	92	1009.0	8	4	4	30	4	7	60	8	0.1
13	14.1	4.3	8.3	52	1015.9	4	1	6	14	3	7	01	1	-
14	20.4	11.2	13.3	55	1011.0	7	1	6	00	0	7	03	1	-
15	20.0	14.3	16.3	70	1010.8	7	7	9	35	5	7	02	2	-
16	19.5	13.3	15.3	67	1013.4	7	7	5	36	2	7	03	2	-
17	22.0	16.9	19.3	74	1015.4	7	7	6	30	1	6	05	4	-
18	23.0	15.9	18.1	64	1020.7	2	2	5	00	0	6	05	4	-
19	21.7	17.0	19.4	75	1021.1	5	5	5	32	5	6	17	2	-
20	11.9	10.6	12.8	92	1021.5	8	5	4	30	4	6	25	2	0.6
21	13.3	6.2	9.5	62	1017.1	5	5	6	33	7	7	01	1	-
22	10.6	- 1.9	5.3	41	1014.1	7	6	5	26	11	8	03	1	-
23	11.2	2.8	7.5	56	1014.9	6	6	5	27	7	7	03	1	-
24	13.6	2.5	7.3	46	1018.0	6	5	5	27	2	7	02	1	-
25	16.4	7.5	10.4	56	1019.5	7	7	5	06	7	7	03	1	-
26	17.2	5.9	9.3	47	1022.6	7	2	6	06	4	8	03	1	-
27	19.0	6.8	9.9	45	1023.5	4	4	5	09	7	7	02	0	-
28	18.7	7.7	10.5	49	1018.4	7	1	5	33	5	7	02	2	-
29	18.4	7.5	10.4	49	1005.7	1	1	5	29	7	7	02	0	-
30	13.4	- 0.2	6.0	39	1003.6	4	1	6	29	8	8	03	1	-
31	12.4	- 1.2	5.6	40	1010.6	6	4	5	26	8	7	02	1	-

Godz. 19

DNI	TEMPERATURA POWIETRZA	TEMPERATURA PUNKTU ROSY	PREŻNOŚĆ PARY WODNEJ	WILGOTNOŚĆ WZGLĘDNA	CIŚNIENIE ATMOSFERYCZNE	ZACHMURZENIE			WIATR		WIDZIALNOŚĆ	POGODA		OPAD
	T	T_d	e	U	P_o	N	N_h	h	dd	v	V	ww	W	R
1	13.8	- 0.2	6.0	38	1028.8	2	0	9	14	1	8	01	1	-
2	14.8	4.1	8.2	49	1022.5	2	1	9	30	5	7	01	1	-
3	8.8	1.0	6.6	58	1019.5	6	2	5	02	5	7	01	8	0.0
4	10.0	6.4	9.6	79	1024.7	4	1	6	36	6	7	03	1	-
5	15.2	7.8	10.6	62	1023.7	6	6	5	36	5	7	01	2	-
6	16.2	10.7	12.9	62	1020.6	2	1	5	09	5	7	01	0	-
7	20.8	9.4	11.8	49	1013.5	5	2	5	12	7	7	03	1	-
8	22.0	8.6	11.2	42	1007.8	0	0	9	12	8	7	01	0	-
9	13.4	12.1	14.1	92	1008.4	8	8	4	20	5	6	25	9	3.7
10	17.8	9.0	11.5	56	1012.8	2	1	9	13	2	7	09	0	-
11	14.0	9.7	12.0	75	1008.4	5	3	5	03	8	7	02	2	-
12	11.5	5.9	9.3	68	1010.9	6	2	5	27	4	7	01	6	0.0
13	15.8	5.0	8.7	49	1013.9	1	0	9	09	1	7	02	1	-
14	21.8	13.1	15.1	58	1009.7	5	5	4	36	3	7	17	1	-
15	14.4	13.8	15.8	95	1011.0	8	4	5	36	8	6	95	2	12.2
16	19.1	14.9	16.9	77	1013.2	3	1	6	01	3	7	01	1	-
17	16.5	15.4	17.5	93	1017.2	8	8	5	14	4	6	95	9	7.0
18	21.8	14.6	16.6	63	1020.5	0	0	9	05	2	6	05	1	-
19	15.8	13.5	15.5	86	1022.1	7	7	4	35	8	6	10	9	-
20	14.2	11.0	13.1	81	1019.3	7	7	5	27	2	6	10	8	0.7
21	12.1	4.8	8.6	60	1015.8	4	4	6	28	5	7	01	1	-
22	11.2	1.9	7.0	52	1013.3	6	6	5	27	10	6	03	2	-
23	11.8	0.4	6.3	46	1014.9	6	6	5	28	4	7	03	1	-
24	12.6	4.3	8.3	58	1018.7	2	2	9	03	3	7	01	1	-
25	16.4	6.8	9.9	53	1018.3	6	1	6	06	5	7	01	2	-
26	15.2	6.4	9.6	56	1022.5	6	3	9	06	5	8	01	2	-
27	18.0	7.5	10.4	50	1023.4	1	1	5	11	5	7	01	0	-
28	19.5	3.0	7.6	34	1014.7	3	0	9	01	2	8	01	1	-
29	16.3	8.0	10.7	57	1003.5	2	1	6	02	5	8	01	0	-
30	11.7	- 0.2	6.0	43	1004.5	5	3	6	35	7	8	01	1	-
31	12.7	- 3.0	4.9	33	1010.5	6	1	5	31	5	7	01	2	-

Godz. 01

DNI	TEMPERATURA POWIETRZA	TEMPERATURA PUNKTU ROSY	PRĘŻNOŚĆ PARY WODNEJ	WILGOTNOŚĆ WZGLĘDNA	CIŚNIENIE ATMOSFERYCZNE	ZACHMURZENIE			WIATR		WIDZIALNOŚĆ	POGODA		OPAD
	T	T_d	e	U	P_o	N	N_h	h	dd	v	V	ww	W	R
1	10.8	7.0	10.0	77	1021.1	7	7	5	32	8	7	02	1	-
2	4.9	0.6	6.4	75	1030.8	3	0	9	34	1	7	03	0	-
3	9.4	5.3	8.9	75	1021.0	0	0	9	13	3	7	02	0	-
4	5.4	3.2	7.7	86	1021.4	8	8	7	35	5	7	02	2	-
5	6.2	2.1	7.1	76	1025.7	6	6	9	01	6	8	03	1	-
6	6.2	4.8	8.6	90	1024.9	3	2	9	36	2	7	01	1	-
7	13.3	9.5	11.9	78	1020.9	0	0	9	06	5	7	02	0	-
8	16.2	9.8	12.1	66	1014.1	0	0	9	10	5	7	02	0	-
9	15.2	9.5	11.9	68	1008.4	0	0	9	08	7	7	02	0	-
10	10.5	9.7	12.0	95	1012.2	3	3	5	19	2	6	10	1	-
11	11.0	9.2	11.6	88	1015.0	0	0	9	00	0	7	02	0	-
12	14.5	8.6	11.2	68	1007.8	7	0	9	12	3	7	03	2	-
13	7.2	5.6	9.1	89	1014.4	0	0	9	25	4	7	01	6	0.6
14	9.3	7.0	10.0	85	1014.9	0	0	9	07	3	7	02	0	-
15	15.6	12.7	14.7	83	1010.8	5	5	7	31	2	7	01	9	3.8
16	12.6	12.0	14.0	95	1012.0	6	6	3	30	3	6	10	9	0.8
17	16.4	15.2	17.2	93	1014.5	7	7	7	00	0	6	10	1	-
18	14.8	12.9	14.9	89	1018.4	0	0	9	00	0	7	01	9	0.0
19	15.3	13.0	15.0	86	1022.6	0	0	9	30	2	7	02	0	-
20	13.2	12.6	14.6	95	1021.9	8	6	4	33	5	6	60	9	5.5
21	10.0	8.5	11.1	90	1018.7	0	0	9	22	3	7	01	1	-
22	6.9	3.4	7.8	79	1016.7	0	0	9	25	5	7	02	0	-
23	6.8	1.9	7.0	71	1015.9	0	0	9	23	4	8	01	1	-
24	3.4	1.5	6.8	87	1017.0	2	2	7	00	0	7	02	1	-
25	8.4	4.6	8.5	77	1020.6	3	2	7	02	4	7	01	1	-
26	10.8	1.2	6.7	51	1020.2	8	8	9	03	7	7	02	2	-
27	10.4	5.6	9.1	73	1025.3	8	8	9	04	4	8	21	2	0.0
28	8.4	3.8	8.0	73	1023.8	0	0	9	04	1	8	02	0	-
29	8.2	5.0	8.7	80	1012.9	0	0	9	00	0	8	02	1	-
30	10.2	7.1	10.1	82	1003.4	3	2	9	06	2	7	02	1	-
31	6.2	1.9	7.0	73	1008.5	5	5	9	26	3	8	02	1	-

Godz. 07

DNI	TEMPERATURA POWIETRZA	TEMPERATURA PUNKTU ROSY	PRĘŻNOŚĆ PARY WODNEJ	WILGOTNOŚĆ WZGLĘDNA	CIŚNIENIE ATMOSFERYCZNE	ZACHMURZENIE			WIATR		WIDZIALNOŚĆ	POGODA		OPAD
	T	T_d	e	U	P_o	N	N_h	h	dd	v	V	ww	W	R
1	7.4	5.0	8.7	85	1026.6	8	6	5	31	7	7	02	2	-
2	8.3	1.0	6.6	61	1028.6	0	0	9	20	3	7	02	1	-
3	8.9	7.5	10.4	91	1018.6	8	8	9	33	4	6	61	1	0.0
4	4.8	3.8	8.0	93	1022.9	8	4	6	33	3	7	61	2	0.2
5	6.7	4.6	8.5	86	1026.3	8	8	4	02	4	7	66	2	0.9
6	9.7	7.5	10.4	87	1024.2	0	0	9	03	4	7	02	1	-
7	13.4	10.7	12.9	84	1019.7	5	0	9	07	5	7	02	1	-
8	16.5	9.8	12.1	65	1012.9	1	0	9	10	7	7	02	0	-
9	14.8	8.8	11.3	67	1007.2	2	2	9	09	8	7	03	0	-
10	10.9	9.4	11.8	91	1014.4	5	0	9	21	2	5	10	1	-
11	12.8	9.3	11.7	79	1013.8	4	0	9	13	2	6	10	1	-
12	16.7	9.4	11.8	62	1006.0	3	0	9	14	5	7	01	1	-
13	7.4	5.0	8.7	85	1016.6	2	2	5	23	2	7	03	1	-
14	11.7	9.2	11.6	84	1013.6	0	0	9	07	3	6	10	0	-
15	16.1	11.6	13.7	75	1010.4	5	4	9	36	3	7	03	1	-
16	12.3	11.4	13.5	94	1013.2	8	6	2	33	1	5	10	4	-
17	15.8	14.1	16.1	90	1015.2	6	2	6	03	2	6	10	6	0.0
18	16.6	14.6	16.6	88	1020.6	5	2	5	36	2	6	10	1	-
19	18.0	15.3	17.4	84	1023.2	2	0	9	05	1	6	10	0	-
20	12.0	9.9	12.2	87	1022.4	7	7	4	29	4	6	10	6	0.0
21	10.8	8.6	11.2	86	1019.0	3	2	7	33	4	6	10	0	-
22	6.8	0.6	6.4	65	1015.8	1	1	9	25	6	7	02	1	-
23	7.2	2.5	7.3	72	1016.2	4	0	9	25	5	8	03	0	-
24	11.0	0.4	6.3	48	1017.8	0	0	9	00	0	7	02	0	-
25	9.2	7.0	10.0	85	1020.1	7	7	7	02	7	7	02	1	-
26	8.2	4.6	8.5	79	1021.5	6	3	9	02	6	7	01	2	-
27	12.5	6.8	9.9	68	1025.6	2	2	9	04	6	8	01	1	-
28	10.7	5.5	9.0	70	1021.5	6	5	9	29	1	7	03	1	-
29	13.2	6.8	9.9	65	1007.7	1	0	9	22	4	8	02	0	-
30	11.6	5.8	9.2	67	1002.3	5	3	7	31	5	7	03	1	-
31	8.4	0.8	6.5	59	1010.9	0	0	9	27	5	8	02	1	-

Godz. 13

DNI	TEMPERATURA POWIETRZA	TEMPERATURA PUNKTU ROSY	PRĘŻNOŚĆ PARY WODNEJ	WILGOTNOŚĆ WZGLĘDNA	CIŚNIENIE ATMOSFERYCZNE	ZACHMURZENIE			WIATR		WIDZIALNOŚĆ	POGODA		OPAD
	T	T_d	e	U	P_o	N	N_h	h	dd	v	V	ww	W	R
1	12.8	3.2	7.7	52	1029.3	6	5	7	34	6	6	02	8	0.4
2	18.6	0.8	6.5	30	1025.1	3	2	5	25	8	7	01	0	-
3	8.8	6.3	9.7	86	1018.2	8	6	4	35	5	7	60	8	2.0
4	11.8	5.9	9.3	68	1023.7	4	2	5	32	6	7	02	6	0.2
5	14.4	8.1	10.8	66	1025.2	6	5	6	03	5	8	01	6	0.0
6	19.8	11.5	13.6	60	1022.9	6	6	5	10	4	7	03	1	-
7	23.2	11.0	13.1	45	1016.6	7	3	6	09	7	7	03	2	-
8	24.8	8.0	10.7	34	1010.6	0	0	9	11	9	7	02	0	-
9	20.7	11.5	13.6	56	1007.2	6	4	6	11	6	7	03	1	-
10	20.2	8.5	11.1	47	1014.8	5	3	6	21	3	7	02	1	-
11	21.2	7.3	10.2	40	1011.4	5	5	6	22	2	7	03	1	-
12	20.8	10.0	12.3	50	1006.7	6	5	6	26	9	7	03	1	-
13	14.7	5.1	8.8	53	1016.5	5	4	6	14	3	8	02	1	-
14	22.3	12.2	14.2	53	1010.9	4	1	6	07	3	7	02	0	-
15	24.2	14.9	16.9	56	1009.5	6	4	7	04	3	7	03	2	-
16	19.7	14.3	16.3	71	1013.5	5	5	5	33	2	6	10	1	-
17	24.6	14.1	16.1	52	1015.0	2	2	9	06	3	6	05	1	-
18	24.0	13.8	15.8	53	1020.6	4	1	6	30	3	7	02	1	-
19	24.2	13.0	15.0	49	1021.7	7	2	6	99	2	7	01	1	-
20	14.3	8.6	11.2	70	1021.7	8	8	5	26	9	6	80	2	0.0
21	15.5	8.0	10.7	61	1017.0	5	3	7	26	9	7	01	1	-
22	10.1	- 0.7	5.8	47	1015.3	6	6	6	25	8	8	01	1	-
23	12.3	0.8	6.5	46	1013.6	7	6	5	23	8	8	02	1	-
24	14.6	1.0	6.6	40	1018.1	3	3	6	36	4	8	02	0	-
25	18.7	6.4	9.6	44	1018.7	6	3	7	06	5	7	03	2	-
26	16.4	6.1	9.4	50	1022.5	7	3	6	04	7	8	03	2	-
27	18.9	7.1	10.1	46	1025.1	6	6	6	04	6	8	03	1	-
28	18.5	5.0	8.7	40	1018.6	5	1	9	28	6	8	01	2	-
29	22.1	4.4	8.4	32	1004.6	1	0	9	27	10	8	02	0	-
30	14.7	- 5.4	4.1	24	1003.6	5	1	7	25	7	8	01	2	-
31	14.4	- 0.5	5.9	37	1011.6	5	5	7	24	8	8	03	1	-

Godz. 19

DNI	TEMPERATURA POWIETRZA	TEMPERATURA PUNKTU ROSY	PRĘŻNOŚĆ PARY WODNEJ	WILGOTNOŚĆ WZGLĘDNA	CIŚNIENIE ATMOSFERYCZNE	ZACHMURZENIE			WIATR		WIDZIALNOŚĆ	POGODA		OPAD
	T	T_d	e	U	P_o	N	N_h	h	dd	v	V	ww	W	R
1	12.4	1.9	7.0	49	1029.4	2	0	9	31	3	8	01	1	-
2	14.8	5.6	9.1	54	1023.5	1	0	9	32	2	7	01	0	-
3	9.0	4.3	8.3	73	1018.2	6	4	6	36	5	7	01	6	0.1
4	14.1	3.2	7.7	47	1023.2	2	1	6	03	6	7	01	1	-
5	15.2	9.5	11.9	68	1023.9	8	4	7	03	5	8	02	6	0.4
6	19.1	12.0	14.0	64	1021.0	0	0	9	06	4	7	01	1	-
7	21.4	9.8	12.1	48	1014.6	3	2	5	05	6	7	01	1	-
8	21.7	8.4	11.0	43	1008.8	0	0	9	10	8	7	02	0	-
9	14.6	12.3	14.3	86	1009.3	7	3	4	24	5	7	01	8	0.0
10	18.9	7.5	10.4	48	1013.9	2	0	9	09	2	7	01	1	-
11	21.2	7.3	10.2	40	1007.9	7	3	9	16	1	7	03	2	-
12	11.4	5.9	9.3	69	1011.4	7	1	5	28	7	7	01	8	0.0
13	15.1	6.2	9.5	56	1014.7	1	0	9	09	3	7	01	1	-
14	22.6	9.2	11.6	43	1010.3	7	7	6	12	7	7	95	1	0.0
15	15.6	13.9	15.9	90	1009.9	8	4	6	34	4	6	95	2	2.0
16	19.6	15.5	17.6	77	1013.5	5	1	6	08	1	7	01	2	-
17	20.8	14.9	16.9	69	1016.4	8	2	5	27	8	6	05	1	-
18	23.4	14.8	16.8	59	1020.9	2	1	7	32	1	7	01	0	-
19	18.2	17.3	19.7	94	1021.0	6	6	9	30	4	6	10	9	16.0
20	13.9	9.8	12.1	76	1019.5	4	3	5	28	6	6	25	2	0.1
21	12.9	5.3	8.9	59	1016.3	0	0	9	28	6	7	01	1	-
22	11.8	- 0.2	6.0	43	1014.5	2	1	7	26	5	8	01	1	-
23	12.2	1.0	6.6	46	1015.0	5	4	7	26	4	8	01	2	-
24	13.7	3.8	8.0	51	1018.4	1	1	9	02	4	7	01	1	-
25	16.6	7.8	10.6	56	1017.9	6	6	9	02	5	7	01	2	-
26	15.3	7.4	10.3	59	1022.7	7	2	6	04	5	8	01	6	0.0
27	17.9	5.5	9.0	44	1023.4	1	1	6	05	5	7	01	1	-
28	19.0	4.3	8.3	38	1014.7	5	2	9	30	5	8	02	2	-
29	18.1	7.1	10.1	49	1003.8	2	1	6	33	4	7	01	0	-
30	12.3	3.9	8.1	57	1004.1	6	5	9	23	4	8	01	2	-
31	13.4	- 4.1	4.5	30	1011.0	6	2	7	27	7	8	01	2	-

Godz. 01

DNI	TEMPERATURA POWIETRZA T	TEMPERATURA PUNKTU ROSY T_d	PREŻNOŚĆ PARY WODNEJ e	WILGOTNOŚĆ WZGLĘDNA U	CIŚNIENIE ATMOSFERYCZNE P_o	ZACHMURZENIE N	N_h	h	WIATR dd	v	WIDZIALNOŚĆ V	POGODA ww	W	OPAD R
1	7.7	4.3	8.3	79	1020.1	2	0	9	11	3	8	02	0	-
2	9.0	4.8	8.6	74	1027.1	8	7	5	35	6	7	02	2	-
3	8.2	3.9	7.0	65	1020.8	5	2	9	00	0	7	02	2	-
4	9.3	6.4	9.6	82	1015.3	7	1	4	33	5	7	21	2	0.0
5	8.7	7.5	10.4	93	1022.6	8	7	2	01	5	6	50	2	0.0
6	10.7	10.0	12.3	95	1022.4	1	1	9	31	3	7	13	1	-
7	12.8	11.8	13.8	94	1021.2	0	0	8	09	4	7	02	0	-
8	13.2	10.7	12.9	85	1017.3	1	0	9	11	4	8	01	1	-
9	12.9	8.0	10.7	71	1013.8	0	0	9	11	5	7	02	0	-
10	11.8	11.6	13.7	99	1012.1	2	2	5	12	2	5	28	1	-
11	12.5	11.9	13.9	95	1014.9	6	6	9	28	2	6	10	6	0.0
12	10.6	9.2	11.6	91	1011.9	0	0	9	13	3	7	02	0	-
13	10.8	8.2	10.9	83	1011.9	3	3	9	31	7	7	01	8	0.4
14	12.5	12.0	14.0	96	1013.9	6	2	7	04	3	7	29	8	4.8
15	15.1	9.7	12.0	69	1010.5	0	0	9	10	4	8	01	0	-
16	16.0	12.5	14.5	80	1011.1	0	0	9	07	2	7	01	1	-
17	17.5	13.1	15.1	75	1013.6	2	2	8	15	1	7	01	1	-
18	17.9	15.1	17.1	80	1017.4	2	0	9	04	4	8	01	1	-
19	16.0	14.5	16.5	91	1020.3	7	5	9	29	2	8	02	2	-
20	16.6	14.2	16.2	86	1018.5	3	0	9	12	3	7	02	0	-
21	9.6	8.5	11.1	93	1017.6	0	0	9	26	4	7	01	1	-
22	8.9	5.5	9.0	79	1015.1	5	4	6	33	2	7	03	1	-
23	3.9	1.2	6.7	84	1016.0	0	0	9	24	3	8	01	0	-
24	6.0	3.6	7.9	85	1016.3	3	1	9	20	2	8	01	1	-
25	13.1	5.0	8.7	59	1018.0	7	2	7	05	5	7	02	2	-
26	14.4	5.3	8.9	55	1016.9	8	7	9	05	6	8	02	2	-
27	12.3	5.0	8.7	61	1023.1	5	5	9	04	6	8	03	1	-
28	9.0	3.4	7.8	87	1022.1	0	0	9	11	2	8	01	0	-
29	8.7	5.9	9.3	83	1012.9	0	0	9	33	1	7	02	0	-
30	9.8	6.2	9.5	79	1003.5	1	0	9	04	1	8	02	0	-
31	9.9	6.4	9.6	79	1005.9	4	1	8	26	4	7	01	1	-

Godz. 07

DNI	TEMPERATURA POWIETRZA T	TEMPERATURA PUNKTU ROSY T_d	PREŻNOŚĆ PARY WODNEJ e	WILGOTNOŚĆ WZGLĘDNA U	CIŚNIENIE ATMOSFERYCZNE P_o	ZACHMURZENIE N	N_h	h	WIATR dd	v	WIDZIALNOŚĆ V	POGODA ww	W	OPAD R
1	11.5	5.8	9.2	67	1027.3	1	0	9	15	2	5	02	0	-
2	8.8	4.4	8.4	74	1026.7	8	7	4	36	4	7	02	6	0.0
3	11.6	5.9	9.3	68	1017.4	6	2	9	03	2	7	01	2	-
4	7.7	6.5	9.7	92	1017.1	8	7	3	32	5	7	21	6	0.5
5	9.2	8.5	11.1	95	1022.6	8	7	2	01	5	5	80	6	2.5
6	12.9	10.9	13.0	87	1023.2	6	6	9	04	2	7	03	1	-
7	15.1	12.0	14.0	81	1021.0	0	0	9	10	3	7	02	0	-
8	16.3	11.5	13.6	74	1016.6	0	0	9	11	5	8	02	0	-
9	15.5	8.5	11.1	63	1010.2	1	0	9	11	5	8	02	0	-
10	12.5	12.0	14.0	96	1013.6	8	8	2	30	3	3	46	6	0.0
11	12.4	11.9	13.9	96	1014.3	8	7	2	29	1	4	95	8	14.2
12	14.5	11.4	13.5	81	1010.8	0	0	9	14	5	6	10	0	-
13	10.0	7.5	10.4	84	1014.6	6	6	9	30	5	7	03	1	-
14	14.4	11.9	13.9	84	1012.5	2	2	6	07	4	7	01	1	-
15	18.3	12.8	14.8	71	1010.5	1	1	9	11	4	8	01	1	-
16	17.8	13.5	15.5	77	1011.9	5	1	9	12	3	7	03	1	-
17	17.0	14.4	16.4	85	1015.1	6	6	9	12	4	8	03	1	-
18	18.5	14.9	16.9	79	1018.8	2	1	9	11	3	7	01	0	-
19	16.9	15.3	17.4	91	1021.2	2	2	9	30	2	7	01	1	-
20	15.7	12.6	14.6	82	1018.4	7	5	7	33	6	8	03	1	-
21	12.7	10.0	12.3	83	1017.3	2	1	6	28	5	6	10	1	-
22	10.1	6.5	9.7	78	1014.4	7	2	3	28	2	8	03	1	-
23	8.9	3.4	7.8	69	1016.2	3	1	9	27	3	5	03	0	-
24	11.2	4.4	8.4	63	1017.3	2	1	9	01	2	7	02	1	-
25	12.5	6.5	9.7	67	1018.1	7	4	9	06	5	8	01	2	-
26	12.3	6.8	9.9	69	1018.4	7	1	8	04	5	8	01	6	0.0
27	13.7	6.7	9.8	63	1024.3	4	3	9	07	6	8	01	1	-
28	12.8	5.6	9.1	61	1019.6	2	0	9	22	2	8	01	0	-
29	13.0	6.6	9.7	65	1007.6	1	1	9	22	4	8	02	0	-
30	11.5	8.0	10.7	79	1001.1	8	2	7	10	3	7	60	1	0.0
31	10.8	3.0	7.6	59	1009.1	2	1	9	33	1	6	01	1	-

Godz. 13

1	19.1	6.7	9.8	44	1023.1	6	2	7	28	4	7	03	1	-
2	14.5	4.4	8.4	51	1024.8	7	2	6	35	4	6	02	2	-
3	16.0	6.8	9.9	55	1014.2	8	1	7	05	4	8	03	2	-
4	10.4	8.0	10.7	84	1015.9	8	7	4	01	7	7	02	5	0.0
5	14.3	11.3	13.4	82	1022.1	7	5	5	29	4	7	25	6	0.1
6	20.2	11.5	13.6	58	1022.1	5	5	7	99	3	8	03	1	-
7	22.6	8.9	11.4	42	1018.9	2	2	7	13	7	8	03	0	-
8	22.7	9.2	11.6	42	1014.5	5	2	7	12	8	8	03	1	-
9	23.3	8.9	11.4	40	1008.6	5	2	7	13	9	8	03	1	-
10	15.5	13.6	15.6	89	1015.1	6	6	4	29	3	6	10	6	0.3
11	16.3	11.5	13.6	74	1013.1	6	6	5	19	7	6	10	9	1.4
12	22.8	11.6	13.7	49	1009.1	3	3	7	15	6	8	03	0	-
13	17.3	10.4	12.6	64	1015.2	4	3	6	02	4	8	02	1	-
14	26.5	9.8	12.1	35	1010.7	3	2	7	12	8	8	03	0	-
15	25.6	14.5	16.5	51	1010.2	3	1	6	12	6	8	03	1	-
16	25.9	13.2	15.2	45	1011.8	1	1	7	13	5	8	02	1	-
17	26.0	15.8	18.0	54	1015.1	6	3	6	16	4	8	03	1	-
18	28.4	15.7	17.8	46	1016.5	2	2	7	99	2	8	03	0	-
19	25.5	16.0	18.2	56	1020.5	3	2	6	23	4	8	03	0	-
20	12.8	12.2	14.2	95	1019.3	7	7	3	29	1	6	61	6	0.1
21	18.5	10.4	12.6	60	1015.8	6	5	6	25	5	7	02	1	-
22	13.0	6.4	9.6	64	1013.4	7	6	6	25	5	8	02	2	-
23	11.6	3.4	7.8	57	1015.6	7	3	6	26	4	8	01	1	-
24	16.6	3.6	7.9	42	1017.2	5	1	7	07	2	8	01	1	-
25	19.2	9.3	11.7	52	1017.0	7	5	6	06	7	8	03	1	-
26	16.8	7.1	10.1	53	1020.0	7	5	6	08	7	8	02	2	-
27	18.5	5.6	9.1	42	1024.0	3	3	7	05	6	8	02	0	-
28	18.4	7.1	10.1	48	1016.1	7	3	7	27	7	8	03	1	-
29	23.4	6.4	9.6	33	1002.6	0	0	9	27	10	8	01	0	-
30	19.8	10.1	12.4	54	1001.0	7	3	6	28	5	7	03	8	0.0
31	13.8	2.6	7.4	47	1010.9	6	6	7	28	6	8	02	1	-

Godz. 19

1	13.2	7.0	10.0	66	1025.6	7	1	9	34	7	7	02	2	-
2	13.4	- 0.9	5.7	38	1022.5	5	2	9	01	2	8	02	2	-
3	12.2	6.2	9.5	67	1014.0	7	5	9	03	5	8	02	2	-
4	9.6	8.5	11.1	93	1021.1	8	7	5	01	5	6	10	6	0.2
5	14.3	12.3	14.3	89	1021.5	7	7	5	02	3	7	25	2	6.9
6	17.9	12.3	14.3	69	1020.9	2	2	6	08	3	8	02	1	-
7	18.4	11.3	13.4	64	1017.1	5	1	7	12	4	8	01	1	-
8	19.0	8.9	11.4	51	1012.8	3	1	7	11	7	8	02	1	-
9	15.4	12.9	14.9	85	1010.6	7	5	7	13	3	8	25	2	0.7
10	14.7	12.5	14.5	87	1015.0	5	5	9	29	1	7	02	6	1.0
11	16.0	10.6	12.8	70	1011.5	0	0	9	28	1	7	02	1	-
12	18.1	11.3	13.4	65	1008.4	7	6	6	18	5	8	91	1	1.8
13	15.9	11.1	13.2	73	1013.7	0	0	9	04	4	7	01	1	-
14	22.2	8.9	11.4	43	1009.3	2	1	9	07	5	8	03	1	-
15	20.8	14.0	16.0	64	1009.8	7	2	6	13	3	7	02	8	0.0
16	21.9	12.5	14.5	55	1012.2	4	1	7	09	2	8	02	1	-
17	19.8	16.1	18.3	79	1015.6	5	3	9	36	4	7	01	9	0.0
18	21.6	17.2	19.6	76	1018.7	7	1	6	30	1	8	01	9	-
19	22.1	15.7	17.8	67	1019.1	3	1	6	32	4	8	01	9	-
20	13.8	9.9	12.2	77	1017.6	3	3	4	27	5	7	01	6	0.0
21	16.0	9.0	11.5	64	1014.1	4	2	9	25	3	8	01	1	-
22	11.0	3.0	7.6	58	1013.5	1	1	6	29	6	8	01	1	-
23	11.8	5.0	8.7	62	1014.7	2	1	7	28	2	8	01	1	-
24	15.8	5.8	9.2	51	1016.9	7	6	7	09	1	8	03	1	-
25	16.2	8.1	10.8	58	1016.2	7	6	7	08	6	8	02	2	-
26	15.6	8.1	10.8	61	1020.7	7	4	7	07	3	8	02	2	-
27	16.5	3.8	8.0	42	1022.5	1	1	9	09	4	8	01	0	-
28	17.1	4.8	8.6	45	1012.7	4	1	7	30	4	8	01	1	-
29	20.0	6.8	9.9	42	1001.9	2	1	8	28	4	8	02	0	-
30	13.2	9.3	11.7	77	1003.4	7	3	8	24	5	7	03	6	0.1
31	11.4	2.1	7.1	52	1011.4	5	2	9	27	4	8	01	1	-

Godz. 01

DNI	TEMPERATURA POWIETRZA T	TEMPERATURA PUNKTU ROSY T_d	PREŻNOŚĆ PARY WODNEJ e	WILGOTNOŚĆ WZGLĘDNA U	CIŚNIENIE ATMOSFERYCZNE P_o	ZACHMURZENIE N	N_h	h	WIATR dd	v	WIDZIALNOŚĆ V	POGODA ww	W	OPAD R
1	9.6	6.4	9.6	81	1020.8	2	2	5	06	1	7	03	1	-
2	12.0	10.6	12.8	91	1024.2	8	8	5	30	4	7	02	2	-
3	10.0	8.1	10.8	88	1019.2	8	8	4	34	4	7	02	2	-
4	11.4	9.5	11.9	89	1011.8	8	8	4	11	3	6	10	2	-
5	10.8	9.8	12.1	93	1019.2	2	2	5	32	6	7	03	1	-
6	13.4	11.9	13.9	91	1020.2	0	0	9	02	2	7	01	1	-
7	14.4	10.6	12.8	78	1022.0	7	7	5	07	2	7	03	1	-
8	13.3	11.3	13.4	88	1019.3	0	0	9	09	4	7	02	0	-
9	14.2	10.4	12.6	78	1013.7	6	6	4	06	4	7	02	1	-
10	16.5	13.0	15.0	80	1013.1	7	7	5	12	3	7	02	2	-
11	13.6	12.4	14.4	93	1015.0	5	5	5	24	3	7	25	9	4.9
12	12.6	11.5	13.6	94	1013.3	0	0	9	14	2	7	01	1	-
13	14.6	13.6	15.6	93	1011.3	2	2	9	07	2	7	01	1	-
14	15.2	11.9	13.9	81	1013.1	0	0	9	09	2	7	02	0	-
15	16.5	13.0	15.0	80	1011.4	1	0	9	08	5	7	03	0	-
16	15.5	12.6	14.6	83	1012.4	0	0	9	09	2	7	02	1	-
17	16.4	15.0	17.0	92	1014.4	2	2	5	09	2	7	03	1	-
18	17.9	12.8	14.8	72	1017.8	0	0	9	31	3	7	02	0	-
19	16.8	14.2	16.2	85	1021.1	0	0	9	12	2	7	01	1	-
20	14.5	13.7	15.7	94	1017.9	8	8	5	29	1	7	02	9	3.9
21	10.8	9.3	11.7	91	1016.8	0	0	9	23	2	7	02	1	-
22	10.1	9.3	11.7	94	1014.1	0	0	9	19	1	7	02	0	-
23	6.7	5.3	8.9	91	1015.6	0	0	9	28	4	6	10	0	-
24	9.2	7.3	10.2	88	1015.8	8	8	4	27	2	6	10	2	-
25	12.2	10.1	12.4	87	1017.6	7	7	5	00	0	6	10	2	-
26	12.4	9.7	12.0	83	1015.9	8	8	5	36	4	7	02	2	-
27	12.9	8.8	11.3	76	1022.2	7	7	5	01	4	7	02	2	-
28	6.9	6.2	9.5	96	1022.5	0	0	9	02	1	7	02	0	-
29	10.0	7.4	10.3	84	1011.1	7	7	5	27	1	7	03	1	-
30	10.2	8.2	10.9	88	1004.2	8	0	9	02	2	7	02	0	-
31	10.0	8.9	11.4	93	1005.6	0	0	9	24	2	6	10	1	-

Godz. 13

DNI	TEMPERATURA POWIETRZA T	TEMPERATURA PUNKTU ROSY T_d	PREŻNOŚĆ PARY WODNEJ e	WILGOTNOŚĆ WZGLĘDNA U	CIŚNIENIE ATMOSFERYCZNE P_o	ZACHMURZENIE N	N_h	h	WIATR dd	v	WIDZIALNOŚĆ V	POGODA ww	W	OPAD R
1	14.4	11.6	13.7	83	1024.1	7	7	5	30	2	7	21	6	1.3
2	13.4	10.4	12.6	83	1022.8	6	1	5	32	7	7	03	2	-
3	10.3	9.7	12.0	96	1012.5	8	8	4	32	7	7	25	6	7.6
4	16.6	10.4	12.6	66	1016.8	7	7	5	02	2	8	05	2	-
5	15.5	11.5	13.6	78	1019.1	8	5	4	34	5	7	02	8	2.8
6	20.9	14.3	16.3	65	1020.9	4	4	5	06	2	8	03	1	-
7	22.6	12.9	14.9	54	1019.5	6	6	5	07	5	8	02	1	-
8	15.9	11.3	13.4	74	1017.3	8	8	5	12	4	7	95	1	0.3
9	22.0	12.4	14.4	54	1011.7	5	5	6	12	5	8	02	1	-
10	21.9	14.1	16.1	61	1014.5	6	6	5	09	3	7	01	2	-
11	20.3	14.3	16.3	68	1013.5	5	5	5	16	6	8	03	1	-
12	24.2	14.5	16.5	55	1011.2	6	3	6	15	5	8	03	1	-
13	23.8	12.9	14.9	50	1012.4	7	1	6	00	0	8	03	2	-
14	26.5	11.0	13.1	38	1011.2	3	1	7	06	8	8	02	0	-
15	26.7	16.4	18.7	54	1011.5	6	0	9	12	5	8	01	1	-
16	25.1	8.5	11.1	35	1011.8	7	2	7	10	2	8	03	2	-
17	27.3	12.9	14.9	41	1010.0	3	3	9	32	5	8	02	1	-
18	28.2	14.5	16.5	43	1010.5	1	1	6	12	3	8	03	0	-
19	26.6	18.2	21.0	59	1019.2	6	6	6	23	3	8	17	1	-
20	18.7	14.9	16.9	78	1016.5	8	8	6	27	6	7	01	1	-
21	17.1	9.8	12.1	62	1016.2	7	7	5	25	4	7	03	2	-
22	15.5	12.4	14.4	81	1012.4	8	8	5	29	2	7	03	1	-
23	12.2	4.1	8.2	58	1015.6	8	8	9	17	2	8	02	2	-
24	15.2	7.5	10.4	60	1017.2	7	7	5	02	2	8	02	2	-
25	14.6	11.2	13.3	80	1017.3	8	8	5	04	7	7	02	2	-
26	13.6	10.3	12.5	81	1019.2	8	5	4	03	7	7	21	6	6.1
27	16.0	7.5	10.4	57	1024.2	7	7	6	06	7	8	03	1	-
28	16.7	8.2	10.9	57	1015.5	8	4	6	26	4	8	03	1	-
29	21.6	8.8	11.3	44	1002.8	1	1	6	24	8	8	01	1	-
30	16.7	14.3	16.3	86	1000.9	8	8	5	24	1	7	01	2	-
31	15.1	6.7	9.8	57	1010.1	7	7	5	27	3	8	03	1	-

Godz. 07

DNI	TEMPERATURA POWIETRZA T	TEMPERATURA PUNKTU ROSY T_d	PREŻNOŚĆ PARY WODNEJ e	WILGOTNOŚĆ WZGLĘDNA U	CIŚNIENIE ATMOSFERYCZNE P_o	ZACHMURZENIE N	N_h	h	WIATR dd	v	WIDZIALNOŚĆ V	POGODA ww	W	OPAD R
1	12.0	9.5	11.9	84	1023.4	5	8	5	17	2	6	10	1	-
2	10.7	10.1	12.4	96	1023.5	8	8	3	32	4	6	10	2	-
3	10.0	9.4	11.8	96	1016.2	8	6	3	01	4	6	61	6	3.8
4	10.3	7.0	10.0	80	1014.9	8	8	4	13	2	7	02	2	-
5	11.2	10.5	12.7	95	1019.4	8	8	4	32	5	6	10	1	-
6	13.4	11.4	13.5	87	1021.0	6	6	4	02	4	7	02	1	-
7	15.2	11.1	13.2	76	1021.9	0	0	9	07	2	7	02	1	-
8	14.6	12.3	14.3	86	1018.5	6	0	9	10	5	7	01	1	-
9	13.8	11.8	13.8	87	1010.9	6	6	4	09	4	7	01	1	-
10	15.7	12.2	14.2	80	1014.3	8	8	5	13	4	7	03	2	-
11	13.8	12.8	14.8	93	1014.4	7	7	5	20	1	7	02	8	1.0
12	15.5	13.0	15.0	85	1012.6	1	0	9	10	3	7	02	0	-
13	15.5	13.0	15.0	85	1012.6	8	8	5	03	1	7	02	8	0.4
14	18.0	13.1	15.1	73	1012.9	0	0	9	10	4	7	02	0	-
15	18.2	13.1	15.1	72	1012.2	0	0	9	10	5	7	02	1	-
16	18.7	13.5	15.5	72	1012.3	5	5	5	02	1	7	01	1	-
17	17.3	14.4	16.4	83	1016.3	6	6	9	04	3	7	03	1	-
18	19.4	14.7	16.7	79	1019.6	1	0	9	10	2	8	02	0	-
19	19.4	17.3	19.7	88	1020.7	5	0	9	24	2	7	02	1	-
20	16.9	15.4	17.5	92	1017.1	9	9	9	20	1	7	03	1	-
21	10.7	9.8	12.1	95	1016.9	8	8	4	24	4	6	10	1	-
22	11.4	9.5	11.9	89	1013.4	0	0	9	34	1	6	10	1	-
23	8.6	4.8	8.6	78	1016.1	6	0	9	27	1	7	03	1	-
24	11.1	5.9	9.3	71	1016.5	7	7	9	34	2	6	10	2	-
25	13.2	10.4	12.6	83	1017.1	7	7	5	05	4	6	10	2	-
26	10.0	9.6	12.0	97	1016.5	8	6	4	34	4	6	61	6	4.0
27	12.6	7.5	10.4	71	1024.2	4	3	5	06	6	8	01	1	-
28	9.8	6.1	9.4	77	1019.5	4	0	9	15	2	7	03	0	-
29	10.0	6.1	9.4	76	1009.0	0	0	9	16	3	8	02	1	-
30	12.8	10.4	12.6	85	1001.6	7	7	6	00	0	7	03	1	-
31	10.8	8.6	11.2	86	1008.2	7	7	5	24	3	6	10	1	-

Godz. 19

DNI	TEMPERATURA POWIETRZA T	TEMPERATURA PUNKTU ROSY T_d	PREŻNOŚĆ PARY WODNEJ e	WILGOTNOŚĆ WZGLĘDNA U	CIŚNIENIE ATMOSFERYCZNE P_o	ZACHMURZENIE N	N_h	h	WIATR dd	v	WIDZIALNOŚĆ V	POGODA ww	W	OPAD R
1	12.8	12.2	14.2	95	1024.8	8	8	5	34	2	7	02	8	1.2
2	11.3	9.7	12.0	90	1023.3	8	8	9	33	5	7	02	2	-
3	10.4	9.8	12.1	99	1010.6	8	8	4	34	6	7	25	6	1.1
4	14.8	11.6	13.7	81	1017.8	6	6	5	36	5	7	02	2	-
5	16.1	12.2	14.2	78	1019.1	4	4	5	35	4	8	03	1	-
6	15.4	12.7	14.7	84	1021.3	7	5	5	02	1	7	01	9	-
7	17.4	13.4	15.4	78	1017.9	3	3	5	09	4	8	02	1	-
8	17.4	11.8	13.8	69	1015.4	6	6	4	10	3	7	03	9	1.0
9	18.1	12.1	14.1	68	1011.7	5	5	5	14	4	8	03	1	-
10	19.1	15.0	17.0	78	1014.4	7	7	5	29	4	7	17	1	-
11	17.9	13.3	15.3	75	1012.6	5	0	9	17	2	7	01	1	-
12	20.0	13.5	15.5	66	1009.9	8	3	9	12	3	8	03	2	-
13	20.8	16.8	19.1	78	1012.1	3	0	9	34	2	8	01	1	-
14	21.5	14.6	16.6	64	1010.5	2	2	6	09	7	7	01	1	-
15	21.7	12.5	14.5	56	1010.5	8	0	9	04	2	7	02	1	-
16	21.7	13.5	15.5	60	1013.0	7	7	5	10	3	8	02	1	-
17	23.4	16.8	19.1	66	1015.8	0	0	9	00	0	8	02	0	-
18	24.4	16.4	18.6	61	1018.7	4	0	9	17	2	8	01	1	-
19	15.9	15.3	17.4	96	1020.1	8	8	5	23	4	7	95	9	78.0
20	15.5	13.4	15.4	87	1016.0	8	8	6	26	6	7	01	2	-
21	16.4	11.3	13.4	72	1014.0	2	1	5	19	2	7	01	1	-
22	13.2	8.4	11.0	73	1012.2	0	0	9	25	3	7	02	1	-
23	11.0	6.5	9.7	74	1014.8	7	7	6	17	2	7	02	2	-
24	14.4	9.4	11.6	72	1016.8	7	7	5	18	1	8	02	2	-
25	13.2	10.4	12.6	83	1016.0	8	8	5	05	5	7	02	2	-
26	13.9	10.3	12.5	79	1019.9	7	5	5	05	2	7	03	2	-
27	14.4	5.6	9.1	56	1022.5	0	0	9	04	3	8	02	1	-
28	16.3	8.0	10.7	57	1011.0	6	6	6	27	3	8	01	2	-
29	20.5	9.4	11.8	49	1001.8	1	1	6	22	3	7	01	0	-
30	13.4	12.4	14.4	94	1001.9	8	8	5	19	1	7	29	8	0.7
31	13.1	6.8	9.9	66	1010.9	7	5	9	25	2	8	01	2	-

Godz. 01

DNI	TEMPERATURA POWIETRZA T	TEMPERATURA PUNKTU ROSY T_d	PRĘŻNOŚĆ PARY WODNEJ e	WILGOTNOŚĆ WZGLĘDNA U	CIŚNIENIE ATMOSFERYCZNE P_o	ZACHMURZENIE N	N_h	h	WIATR dd	v	WIDZIALNOŚĆ V	POGODA ww	W	OPAD R
1	7.9	4.8	8.6	81	1022.7	8	8	6	30	1	7	02	2	-
2	9.5	- 2.4	5.1	42	1029.2	0	0	9	19	1	8	02	0	-
3	9.7	4.8	8.6	72	1020.4	2	2	9	17	2	7	03	0	-
4	9.7	2.6	7.4	81	1021.5	8	8	9	33	1	7	02	6	0.1
5	5.4	3.6	7.9	88	1025.9	0	0	9	02	2	8	02	0	-
6	9.1	6.8	9.9	86	1024.1	3	3	9	04	3	7	81	1	-
7	13.2	10.4	12.6	89	1019.3	5	0	9	07	3	6	10	1	-
8	15.3	7.1	10.1	58	1012.3	4	0	9	11	4	7	02	1	-
9	14.7	8.9	11.4	68	1006.5	1	1	9	10	5	7	03	0	-
10	10.6	8.8	11.3	88	1012.0	5	0	9	28	2	6	10	2	-
11	13.3	7.1	10.1	66	1014.2	0	0	9	18	1	8	02	0	-
12	11.8	9.0	11.5	83	1007.3	6	4	9	02	1	7	01	1	-
13	6.0	4.4	8.4	90	1015.5	2	2	9	23	1	7	01	1	-
14	10.8	6.1	9.4	72	1014.1	0	0	9	10	5	7	02	0	-
15	15.7	13.0	15.0	84	1010.8	8	8	6	00	0	6	25	1	0.1
16	12.7	12.1	14.1	95	1012.9	8	8	6	31	2	6	10	8	0.5
17	14.3	13.1	15.1	93	1014.0	0	0	9	09	1	7	02	1	-
18	14.4	14.2	16.2	99	1018.6	7	7	9	00	0	3	46	6	0.2
19	18.7	12.4	14.4	67	1022.1	0	0	9	08	3	7	02	0	-
20	12.6	11.0	13.1	90	1022.8	8	7	6	33	2	6	10	9	1.7
21	10.7	8.6	11.2	87	1019.4	1	1	9	27	4	7	03	1	-
22	6.6	2.5	7.3	75	1017.3	5	0	9	29	3	7	01	1	-
23	6.3	2.3	7.2	75	1016.4	1	0	9	27	5	8	02	1	-
24	5.3	1.0	6.6	74	1017.2	0	0	9	00	0	7	02	1	-
25	8.1	3.2	7.7	71	1019.7	5	5	9	04	3	7	03	1	-
26	11.5	3.8	8.0	59	1019.3	8	8	9	04	3	8	02	2	-
27	10.1	5.9	9.3	75	1024.4	8	4	6	06	3	7	60	2	0.0
28	11.0	4.1	8.2	62	1023.1	0	0	9	08	4	7	02	0	-
29	13.5	4.6	8.5	55	1012.9	0	0	9	25	3	7	02	0	-
30	11.2	7.4	10.3	77	1003.5	8	8	6	33	1	7	03	1	-
31	6.8	2.5	7.3	74	1009.6	4	4	9	28	3	7	03	1	-

Godz. 13

1	13.2	0.8	6.5	42	1029.4	3	2	6	33	4	8	01	2	-
2	18.2	1.7	6.9	33	1024.8	2	2	8	25	4	8	03	0	-
3	6.4	6.0	9.3	97	1018.7	8	7	4	02	1	4	80	8	1.9
4	9.9	4.4	8.4	69	1024.4	7	5	6	36	2	8	02	2	-
5	10.2	6.4	9.6	77	1025.5	6	7	5	36	2	8	03	2	-
6	19.0	9.2	11.6	52	1021.9	4	4	6	10	5	8	03	0	-
7	23.0	10.6	12.8	45	1014.3	7	4	7	09	5	7	02	2	-
8	24.8	12.8	14.8	47	1008.5	2	2	7	07	7	7	03	0	-
9	16.6	12.6	14.6	78	1006.3	8	7	5	20	2	6	80	2	0.0
10	19.1	6.4	9.6	43	1014.4	4	4	6	20	4	8	03	0	-
11	22.2	8.0	10.7	40	1009.8	6	5	7	12	3	8	02	1	-
12	9.3	7.7	10.5	90	1010.2	8	4	6	27	5	8	61	8	0.0
13	16.0	2.8	7.5	41	1015.2	5	2	7	07	3	8	02	1	-
14	21.1	11.8	13.8	55	1010.6	6	2	6	32	1	7	02	1	-
15	22.2	12.8	14.8	55	1010.0	4	1	6	02	2	7	03	2	-
16	20.2	12.1	14.1	60	1013.3	6	1	6	29	2	7	03	1	-
17	23.0	14.3	16.3	59	1014.9	6	5	6	08	1	7	03	1	-
18	23.6	13.9	15.9	55	1021.0	1	1	6	32	1	8	03	0	-
19	23.0	16.1	18.3	65	1021.3	6	2	5	28	3	7	03	6	0.0
20	14.5	8.0	10.7	65	1022.0	7	7	5	30	6	8	03	2	-
21	15.1	7.7	10.5	61	1017.4	6	6	6	31	5	7	03	2	-
22	9.7	0.4	6.3	52	1015.7	5	5	6	29	7	8	01	2	-
23	10.7	0.2	6.2	49	1015.7	6	5	6	24	4	8	01	2	-
24	13.6	2.1	7.1	46	1017.4	7	7	6	10	1	8	02	1	-
25	17.5	7.3	10.2	51	1017.9	8	2	6	06	5	8	03	2	-
26	15.7	6.7	9.8	58	1022.1	8	2	6	06	5	8	03	2	-
27	18.1	7.0	10.0	48	1023.8	7	2	6	06	6	8	01	1	-
28	20.6	6.4	9.6	39	1018.1	7	1	7	33	3	8	03	2	-
29	21.4	5.6	7.9	31	1005.5	1	0	9	26	7	8	03	0	-
30	12.7	2.9	7.2	49	1004.6	7	4	6	26	6	8	02	6	0.0
31	12.4	- 0.7	5.8	41	1011.7	7	5	6	25	5	8	02	1	-

Godz. 07

DNI	TEMPERATURA POWIETRZA T	TEMPERATURA PUNKTU ROSY T_d	PRĘŻNOŚĆ PARY WODNEJ e	WILGOTNOŚĆ WZGLĘDNA U	CIŚNIENIE ATMOSFERYCZNE P_o	ZACHMURZENIE N	N_h	h	WIATR dd	v	WIDZIALNOŚĆ V	POGODA ww	W	OPAD R
1	6.8	6.1	9.4	95	1028.2	7	7	5	31	4	7	03	8	0.0
2	9.1	0.8	6.5	56	1028.2	0	0	9	19	2	8	02	0	-
3	8.4	8.0	10.7	97	1018.8	8	8	4	27	2	5	10	6	0.4
4	5.0	3.2	7.7	88	1023.5	8	4	5	35	2	7	03	2	-
5	4.6	3.4	7.8	91	1026.0	8	2	7	03	3	7	03	1	-
6	8.7	6.4	9.6	85	1023.8	1	0	9	08	2	7	03	1	-
7	13.3	10.6	12.8	84	1017.8	8	8	9	09	4	6	10	2	-
8	14.3	9.8	12.1	75	1010.8	2	0	9	11	3	7	01	1	-
9	13.5	8.8	11.3	73	1005.4	5	3	8	09	4	7	01	1	-
10	9.7	8.4	11.0	92	1014.0	3	0	9	21	2	6	10	1	-
11	14.7	6.2	9.5	56	1012.4	1	1	9	14	2	8	02	0	-
12	13.3	9.2	11.6	76	1005.5	7	6	8	18	4	7	01	2	-
13	6.5	4.6	8.5	88	1016.7	2	1	6	24	1	7	02	1	-
14	11.8	8.0	10.7	77	1013.0	0	0	9	11	3	7	02	0	-
15	15.0	13.1	15.1	89	1010.7	7	7	9	33	2	6	10	8	0.5
16	11.5	10.5	12.7	96	1014.0	7	7	9	32	1	5	10	2	-
17	17.2	15.6	17.7	91	1014.9	6	3	6	05	2	6	10	1	-
18	15.7	14.0	16.0	90	1020.4	3	0	9	34	1	6	10	4	-
19	18.4	14.1	16.1	76	1022.6	5	2	9	13	1	6	10	1	-
20	11.1	9.9	12.2	92	1022.9	8	8	5	27	2	6	10	2	-
21	10.9	8.4	11.0	84	1018.3	5	1	9	25	3	6	10	1	-
22	6.7	1.0	6.6	67	1016.3	7	7	7	28	4	6	03	1	-
23	5.7	2.1	7.1	78	1016.6	5	0	9	25	2	8	01	1	-
24	10.2	1.5	6.8	55	1017.7	2	2	9	00	0	7	03	0	-
25	8.5	5.8	9.2	83	1019.6	7	7	9	04	3	7	03	1	-
26	9.4	3.9	8.1	68	1021.0	8	6	9	04	3	8	01	2	-
27	10.4	7.3	10.2	82	1024.7	7	7	9	04	5	8	02	6	0.1
28	13.5	5.5	9.0	58	1021.1	6	0	9	00	0	6	04	1	-
29	12.7	6.5	9.7	67	1008.7	1	0	9	27	5	7	02	0	-
30	8.8	4.8	8.6	75	1004.1	8	8	9	29	4	7	60	2	0.0
31	6.8	0.8	6.5	66	1011.5	1	1	9	28	3	8	02	1	-

Godz. 19

1	13.5	- 1.4	5.5	35	1029.4	1	0	9	36	1	8	01	1	-
2	15.2	4.4	8.4	48	1023.1	1	0	9	28	2	8	01	1	-
3	7.6	5.3	8.9	84	1018.7	8	8	9	01	2	8	01	8	0.5
4	10.9	5.8	9.2	71	1024.3	1	0	9	32	2	8	01	1	-
5	13.3	8.5	11.1	73	1023.4	6	6	9	01	2	7	01	2	-
6	19.1	9.8	12.1	54	1019.6	2	0	9	09	1	7	02	1	-
7	20.9	10.1	12.4	50	1012.7	4	0	9	11	4	7	01	2	-
8	22.3	6.8	9.9	37	1006.3	3	2	7	09	3	8	02	0	-
9	12.5	10.4	12.6	87	1009.6	7	1	5	24	3	6	10	8	3.3
10	18.8	5.5	9.0	41	1013.3	1	1	9	16	1	8	01	0	-
11	20.0	7.7	10.5	45	1006.6	7	2	7	12	2	8	02	8	0.0
12	9.3	5.9	9.3	80	1012.4	7	7	9	23	2	8	02	6	0.0
13	14.0	5.5	9.0	57	1013.8	0	0	9	13	2	8	01	1	-
14	21.5	12.2	14.2	55	1009.6	3	2	6	00	0	7	01	1	-
15	16.1	13.4	15.4	94	1010.9	8	1	6	33	3	7	01	9	4.4
16	20.0	13.5	15.5	66	1012.7	3	3	6	35	2	7	02	1	-
17	15.7	14.0	16.0	90	1016.5	7	7	9	02	2	6	91	8	6.2
18	23.0	13.8	15.8	56	1020.8	1	0	9	03	1	7	01	0	-
19	17.1	15.2	17.3	89	1021.8	6	4	6	32	2	6	95	2	0.8
20	14.4	8.2	10.9	67	1019.9	5	4	5	30	4	7	01	2	-
21	13.9	4.6	8.5	54	1016.1	2	2	7	30	4	8	01	1	-
22	10.9	- 0.9	5.7	44	1015.1	1	1	6	27	5	8	01	1	-
23	11.1	0.8	6.5	49	1015.1	5	1	6	28	2	8	01	2	-
24	13.6	3.8	8.0	51	1017.4	2	1	9	05	1	7	01	1	-
25	16.1	7.3	10.2	55	1017.0	8	8	9	03	2	8	02	2	-
26	12.9	7.5	10.4	70	1022.5	8	8	9	00	0	7	02	2	-
27	18.1	5.6	9.1	43	1022.2	5	1	7	08	2	8	01	1	-
28	19.7	6.7	9.8	42	1014.6	4	0	9	50	4	8	01	1	-
29	20.2	5.5	9.0	38	1003.5	1	1	9	31	2	8	01	0	-
30	9.8	4.1	8.2	67	1005.6	6	4	9	23	4	8	01	6	0.0
31	11.8	- 3.5	4.7	34	1011.4	7	1	6	30	3	8	02	2	-

Godz. 01

DNI	TEMPERATURA POWIETRZA T	TEMPERATURA PUNKTU ROSY T_d	PREŻNOŚĆ PARY WODNEJ e	WILGOTNOŚĆ WZGLĘDNA U	CIŚNIENIE ATMOSFERYCZNE P_o	ZACHMURZENIE N	N_h	h	WIATR dd	v	WIDZIALNOŚĆ V	POGODA ww	W	OPAD R
1	9.5	6.8	9.9	84	1021.0	0	0	9	31	6	7	02	1	-
2	3.3	2.3	7.2	92	1029.2	0	0	9	00	0	6	01	1	-
3	4.9	3.6	7.9	91	1020.4	0	0	9	17	1	7	02	0	-
4	6.5	3.8	8.0	83	1020.4	8	8	6	36	5	7	61	6	0.0
5	7.7	4.1	8.2	78	1024.0	7	7	6	36	6	7	03	1	-
6	8.0	6.7	9.8	91	1023.7	0	0	9	03	3	7	01	1	-
7	13.2	11.2	13.3	87	1019.0	0	0	9	05	4	6	10	1	-
8	14.6	9.9	12.2	73	1012.6	0	0	9	10	2	7	05	1	-
9	15.2	9.3	11.7	68	1006.3	0	0	9	08	4	7	02	0	-
10	6.5	8.3	10.9	99	1012.3	0	0	9	14	1	5	10	1	-
11	10.3	9.3	11.7	93	1014.5	0	0	9	00	0	7	02	0	-
12	13.0	8.6	11.2	75	1006.5	3	0	9	11	2	7	01	1	-
13	5.9	5.1	8.8	95	1014.5	0	0	9	26	2	6	10	6	2.2
14	8.1	6.5	9.7	90	1013.7	0	0	9	02	1	8	02	0	-
15	13.9	12.5	14.5	92	1009.8	1	1	6	36	1	7	13	8	0.3
16	13.9	13.5	15.5	98	1011.6	8	8	6	32	2	6	20	1	0.0
17	15.9	15.3	17.4	96	1013.4	0	0	9	00	0	5	10	8	0.3
18	12.8	12.2	14.3	96	1018.1	7	7	6	29	1	6	10	9	0.4
19	12.2	11.5	13.6	95	1021.8	0	0	9	00	0	6	10	0	-
20	13.7	12.7	14.7	93	1021.2	8	8	4	33	5	6	29	8	28.5
21	9.5	8.1	10.8	97	1019.3	0	0	9	21	1	6	10	1	-
22	5.7	4.6	8.5	93	1016.6	6	6	9	27	2	7	03	1	-
23	3.0	1.5	6.8	89	1016.0	1	0	9	24	3	8	02	1	-
24	1.8	1.5	6.8	98	1016.8	0	0	9	00	0	6	10	0	-
25	6.9	4.4	8.4	84	1019.0	1	0	9	04	3	6	10	1	-
26	11.8	5.3	8.9	64	1018.2	8	8	7	03	7	8	02	2	-
27	10.4	8.0	10.7	84	1023.7	8	8	7	03	5	7	21	6	1.6
28	8.0	5.8	9.2	85	1022.0	0	0	9	03	2	8	02	0	-
29	6.7	6.0	9.4	96	1013.0	0	0	9	00	0	7	02	1	-
30	10.5	9.7	12.0	95	1001.8	7	7	8	35	2	8	03	1	-
31	5.2	5.0	8.7	98	1008.7	7	7	7	24	1	7	03	1	-

Godz. 07

DNI	TEMPERATURA POWIETRZA T	TEMPERATURA PUNKTU ROSY T_d	PREŻNOŚĆ PARY WODNEJ e	WILGOTNOŚĆ WZGLĘDNA U	CIŚNIENIE ATMOSFERYCZNE P_o	ZACHMURZENIE N	N_h	h	WIATR dd	v	WIDZIALNOŚĆ V	POGODA ww	W	OPAD R
1	7.6	6.7	9.8	94	1026.7	8	1	5	31	5	6	21	1	0.2
2	5.4	2.8	7.5	83	1028.3	0	0	9	21	1	7	02	0	-
3	9.3	7.7	10.5	90	1017.6	8	8	6	33	3	5	63	1	0.9
4	4.9	4.1	8.2	95	1022.6	8	8	5	34	2	6	61	6	0.8
5	7.1	5.5	9.0	89	1025.1	8	8	5	03	5	7	02	2	-
6	8.8	7.3	10.2	90	1023.6	0	0	9	02	2	6	10	0	-
7	13.4	12.1	14.1	81	1018.0	8	0	9	07	3	6	10	1	-
8	14.9	11.3	13.4	79	1011.0	0	0	9	12	5	6	10	1	-
9	14.4	10.1	12.4	76	1005.4	6	1	9	11	3	7	01	1	-
10	11.6	10.5	12.7	94	1014.1	8	0	9	22	1	6	10	1	-
11	11.2	9.5	11.9	90	1013.0	0	0	9	00	0	6	10	0	-
12	15.3	10.0	12.3	71	1005.0	2	1	9	16	5	7	02	1	-
13	7.1	6.4	9.6	95	1016.6	6	6	4	26	1	6	10	1	-
14	11.2	9.3	11.7	89	1012.5	1	0	9	03	2	6	10	1	-
15	15.4	13.3	15.3	87	1009.4	6	4	9	02	2	7	03	1	-
16	12.6	11.4	13.5	93	1013.1	8	7	4	33	2	6	10	2	-
17	16.4	15.8	17.9	96	1014.5	4	4	9	03	2	5	10	1	-
18	16.7	14.8	16.8	91	1019.8	1	0	9	32	1	6	10	1	-
19	17.1	15.2	17.3	89	1022.5	1	0	9	36	1	5	10	0	-
20	11.5	10.6	12.8	94	1022.0	8	8	5	30	3	6	10	2	-
21	11.5	9.9	12.2	90	1017.8	4	0	9	24	2	5	10	0	-
22	6.8	4.1	8.2	83	1016.3	4	1	5	22	3	8	03	1	-
23	7.0	4.3	8.3	83	1016.4	8	2	9	25	2	7	03	1	-
24	7.4	5.0	8.7	85	1017.5	1	1	9	00	0	6	10	0	-
25	15.8	7.0	10.0	77	1018.6	8	8	9	04	5	7	02	1	-
26	10.1	5.3	8.9	73	1020.1	8	6	9	02	1	8	01	2	-
27	12.4	8.4	11.0	76	1023.7	6	6	9	05	5	8	01	4	0.4
28	10.7	7.3	10.2	80	1020.6	2	0	9	35	1	6	02	1	-
29	13.8	9.9	12.2	77	1008.2	3	0	9	34	3	6	10	0	-
30	15.8	8.0	10.7	83	1002.2	8	8	7	29	3	7	03	2	-
31	8.3	4.4	8.4	76	1011.2	5	5	9	28	2	8	01	2	-

Godz. 13

1	13.4	4.4	8.4	55	1028.9	5	4	6	33	5	8	01	2	-
2	14.1	4.1	8.2	37	1024.4	3	1	8	27	4	8	02	1	-
3	9.7	7.0	10.0	84	1017.2	8	7	5	36	6	7	25	6	0.6
4	10.1	6.2	9.5	77	1023.6	7	7	5	32	4	8	03	6	0.5
5	12.6	8.1	10.8	74	1024.5	7	7	4	02	5	7	02	2	-
6	19.4	11.3	13.4	60	1021.5	5	5	6	08	4	7	05	1	-
7	22.9	12.5	14.5	52	1014.6	8	2	7	09	8	8	05	2	-
8	24.9	13.1	15.1	48	1008.6	1	1	7	11	5	7	05	0	-
9	18.2	14.1	16.1	78	1006.4	8	8	6	14	3	6	25	2	0.0
10	19.1	9.3	11.7	53	1014.4	8	2	6	18	1	8	02	2	-
11	22.1	8.8	11.3	43	1010.2	2	2	8	16	3	8	02	0	-
12	19.2	12.8	14.8	66	1006.9	8	6	6	25	9	6	07	1	-
13	14.2	6.2	9.5	58	1015.7	4	4	6	04	1	9	02	1	-
14	22.1	12.3	14.3	54	1009.8	6	1	6	05	4	7	05	1	-
15	23.4	15.6	17.7	61	1008.5	3	1	6	35	2	7	05	1	-
16	21.5	15.0	17.0	66	1012.5	3	2	6	32	2	7	05	1	-
17	25.4	16.1	18.3	57	1014.1	2	2	6	02	3	6	05	0	-
18	24.1	14.0	16.0	53	1020.0	2	2	6	30	4	7	05	1	-
19	25.0	13.8	15.8	50	1020.9	7	1	6	18	1	7	05	1	-
20	15.5	9.9	12.2	69	1021.4	8	8	5	29	6	7	03	1	-
21	17.5	10.1	12.4	62	1016.2	7	5	6	25	5	7	05	1	-
22	11.1	2.5	7.3	55	1015.0	4	4	8	26	6	8	01	1	-
23	11.9	3.4	7.8	55	1015.6	7	7	6	27	4	9	01	2	-
24	15.0	1.2	6.7	39	1017.2	3	2	7	04	2	8	03	0	-
25	16.1	7.1	10.1	49	1017.2	6	5	7	03	5	8	03	2	-
26	15.4	7.3	10.2	58	1021.6	8	2	5	08	6	8	03	6	0.0
27	18.9	9.0	11.5	53	1023.2	9	4	7	04	6	8	03	1	-
28	19.3	7.3	10.2	45	1017.8	8	1	9	32	5	8	02	1	-
29	23.1	5.9	9.3	32	1004.4	1	0	9	24	6	8	02	0	-
30	13.5	7.8	10.6	69	1004.1	7	5	6	26	4	6	02	6	0.0
31	12.8	4.4	8.4	57	1011.4	6	5	6	26	5	8	03	8	0.0

Godz. 19

1	12.7	3.6	7.9	54	1028.9	1	1	7	34	2	9	02	1	-
2	14.7	6.2	9.5	56	1022.5	3	1	9	32	3	6	02	1	-
3	8.6	5.5	9.0	80	1017.4	7	7	6	35	5	8	01	2	-
4	12.1	7.5	10.4	74	1022.8	6	3	6	30	4	8	03	2	-
5	14.5	10.0	12.3	75	1022.8	7	6	6	03	3	7	01	2	-
6	19.6	12.2	14.2	63	1019.1	5	1	6	05	3	7	05	1	-
7	21.5	11.1	13.2	52	1012.4	6	0	9	06	5	8	05	1	-
8	21.9	9.8	12.1	47	1006.7	0	0	9	08	5	8	02	0	-
9	13.9	12.5	14.5	92	1009.5	7	3	4	21	2	6	10	9	7.4
10	18.4	9.3	11.7	55	1013.0	2	1	6	14	1	8	02	1	-
11	19.0	8.1	10.8	50	1007.0	8	1	8	12	2	8	02	1	-
12	10.4	6.5	9.7	77	1012.8	8	8	5	22	4	7	61	2	0.0
13	14.3	6.4	9.6	58	1013.7	0	0	9	13	1	8	02	0	-
14	21.7	14.6	16.6	64	1008.8	8	1	6	07	3	7	05	2	-
15	17.7	15.9	18.1	90	1008.9	6	1	7	36	5	6	10	9	-
16	20.1	16.0	18.2	77	1012.5	1	1	8	09	2	6	10	1	-
17	16.9	13.1	15.1	79	1015.8	8	7	7	32	5	8	17	8	0.0
18	22.3	15.2	17.2	64	1020.3	1	0	9	33	2	7	05	0	-
19	19.8	16.3	18.5	80	1020.0	8	8	9	33	4	6	10	2	-
20	14.1	9.4	11.8	73	1019.2	1	1	7	28	3	6	10	1	-
21	13.8	7.9	10.2	65	1015.2	2	2	6	28	3	7	05	1	-
22	10.9	1.7	6.9	53	1014.7	1	1	7	27	3	8	01	0	-
23	11.5	4.8	8.6	63	1014.8	3	1	7	23	1	7	02	1	-
24	14.1	3.8	8.0	49	1017.0	2	0	9	02	4	7	01	1	-
25	17.4	7.1	10.1	51	1015.7	8	7	7	03	6	8	03	2	-
26	12.8	10.1	12.4	84	1021.7	8	6	8	36	3	7	60	6	0.2
27	18.1	7.1	10.1	49	1022.0	1	1	7	06	4	8	01	1	-
28	18.0	10.0	12.3	60	1014.1	8	1	9	32	3	8	02	2	-
29	19.5	9.7	12.0	52	1002.7	1	0	9	32	3	8	01	1	-
30	10.3	6.2	9.5	75	1004.9	7	7	9	24	4	8	02	6	0.0
31	11.1	5.1	8.8	67	1011.1	8	1	6	22	1	7	01	2	-

Godz. 01

DNI	TEMPERATURA POWIETRZA T	TEMPERATURA PUNKTU ROSY T_d	PREŻNOŚĆ PARY WODNEJ e	WILGOTNOŚĆ WZGLĘDNA U	CIŚNIENIE ATMOSFERYCZNE P_o	ZACHMURZENIE N	N_h	h	WIATR dd	v	WIDZIALNOŚĆ V	POGODA ww	W	OPAD R
1	11.8	8.0	10.7	77	1018.7	0	0	9	30	7	7	02	1	-
2	8.4	3.9	8.1	86	1029.7	0	0	9	00	0	7	01	1	-
3	7.7	4.6	8.5	81	1021.0	0	0	9	07	3	6	10	0	-
4	6.7	4.6	8.5	86	1018.7	8	8	4	02	4	7	02	2	-
5	9.1	5.6	9.1	79	1023.4	8	8	5	02	4	7	02	1	-
6	8.2	7.6	10.4	96	1023.4	0	0	9	36	2	6	10	1	-
7	12.8	10.5	12.7	86	1020.8	0	0	9	00	0	6	10	0	-
8	14.3	9.3	11.7	72	1013.9	0	0	9	09	3	7	02	0	-
9	13.9	9.2	11.6	72	1007.5	0	0	9	08	5	7	02	0	-
10	11.3	10.7	12.9	96	1012.0	0	0	9	23	2	6	10	1	-
11	10.2	8.5	11.1	89	1015.4	0	0	9	15	1	6	10	1	-
12	12.4	9.5	11.9	82	1009.0	0	0	9	16	3	6	10	0	-
13	8.8	7.4	10.3	91	1014.2	7	7	5	27	2	7	01	8	0.0
14	10.4	7.1	10.1	80	1014.0	0	0	9	04	3	6	10	1	-
15	14.2	10.1	12.4	77	1009.4	0	0	9	05	3	7	02	1	-
16	14.0	13.8	15.8	99	1010.8	7	0	9	21	2	7	03	1	-
17	15.2	14.7	16.7	97	1013.7	0	0	9	02	2	5	10	1	-
18	15.2	14.4	16.4	94	1017.7	0	0	9	34	2	6	10	1	-
19	15.7	14.2	16.2	91	1021.8	0	0	9	22	1	6	10	0	-
20	14.8	14.5	16.5	98	1020.7	8	8	4	31	4	6	95	2	9.3
21	11.2	9.3	11.7	89	1019.1	7	7	5	25	3	6	10	1	-
22	7.2	6.2	9.5	94	1016.4	4	0	9	23	1	6	10	1	-
23	3.7	1.7	6.9	86	1016.3	0	0	9	24	1	6	10	0	-
24	4.8	3.9	8.1	95	1016.9	1	1	9	00	0	6	10	0	-
25	10.4	4.8	8.6	68	1018.4	7	7	7	04	3	7	02	2	-
26	11.4	9.3	11.7	86	1017.6	8	6	5	04	3	6	61	2	0.3
27	12.1	8.6	11.2	79	1022.8	8	8	4	03	5	6	10	2	-
28	9.0	5.3	8.9	77	1022.5	0	0	9	01	2	7	02	0	-
29	9.7	7.5	10.4	87	1012.6	0	0	9	25	1	7	02	1	-
30	12.4	8.48	11.0	76	1002.4	7	7	5	09	4	7	25	1	0.0
31	7.2	4.4	8.4	83	1008.2	5	5	5	27	3	7	01	2	-

Godz. 07

DNI	TEMPERATURA POWIETRZA T	TEMPERATURA PUNKTU ROSY T_d	PREŻNOŚĆ PARY WODNEJ e	WILGOTNOŚĆ WZGLĘDNA U	CIŚNIENIE ATMOSFERYCZNE P_o	ZACHMURZENIE N	N_h	h	WIATR dd	v	WIDZIALNOŚĆ V	POGODA ww	W	OPAD R
1	7.9	4.6	8.5	80	1024.7	8	8	5	33	7	7	02	1	-
2	7.8	4.3	8.3	78	1028.6	0	0	9	09	1	6	10	1	-
3	9.3	7.1	10.1	86	1017.2	4	0	9	00	0	6	10	0	-
4	5.7	3.4	7.8	86	1021.3	8	8	5	36	5	7	02	2	-
5	8.4	7.3	10.2	93	1024.4	8	8	4	04	4	6	10	2	-
6	8.1	7.7	10.5	97	1023.8	0	0	9	04	1	5	28	0	-
7	13.4	11.2	13.3	86	1019.3	3	0	9	10	3	6	10	0	-
8	16.9	10.3	12.5	74	1012.8	0	0	9	11	7	6	10	0	-
9	13.6	10.1	12.4	82	1006.9	3	2	9	09	5	7	03	0	-
10	12.0	10.1	12.4	89	1014.6	8	5	5	27	2	6	10	4	-
11	11.4	9.8	12.0	90	1015.5	0	0	9	14	3	6	10	0	-
12	15.0	10.4	12.6	74	1007.5	5	0	9	17	6	6	10	1	-
13	7.6	6.2	9.5	91	1016.5	7	7	5	32	2	6	10	1	-
14	12.6	10.9	13.0	89	1012.0	4	0	9	04	3	6	10	1	-
15	14.4	10.7	12.9	79	1009.1	7	0	9	05	1	6	10	1	-
16	13.4	13.0	15.0	98	1012.7	8	8	3	31	3	5	10	2	-
17	13.6	13.1	15.0	97	1014.8	6	5	5	00	0	4	10	1	-
18	15.0	14.0	16.0	93	1019.6	0	0	9	00	0	6	10	1	-
19	17.1	14.9	16.9	87	1022.4	0	0	9	00	0	6	10	0	-
20	12.4	10.4	12.6	88	1021.3	7	7	4	32	4	6	10	9	5.4
21	11.0	9.2	11.6	88	1018.2	2	0	9	25	4	6	10	1	-
22	6.7	1.2	6.7	68	1016.2	4	4	5	29	4	7	01	1	-
23	6.7	3.0	7.6	77	1016.6	6	0	9	25	2	7	02	1	-
24	9.5	4.8	8.6	72	1017.5	0	0	9	00	0	6	10	0	-
25	12.1	6.4	9.6	68	1017.8	7	7	7	06	4	7	02	2	-
26	9.2	8.2	10.9	94	1019.3	8	6	4	02	3	6	60	6	1.2
27	12.1	7.4	10.3	73	1023.7	6	6	6	06	4	8	02	2	-
28	11.8	8.1	10.8	78	1020.4	1	0	9	00	0	6	10	0	-
29	13.8	7.7	10.5	67	1008.2	1	0	9	25	3	7	02	0	-
30	12.1	10.0	12.3	87	1001.2	7	7	5	09	1	7	01	8	0.1
31	8.6	4.1	8.2	73	1010.5	6	5	4	27	3	7	01	2	-

Godz. 13

1	10.8	4.4	8.4	65	1028.2	7	7	5	32	7	8	02	2	-
2	14.7	2.3	7.2	38	1025.7	1	0	9	00	0	7	02	0	-
3	14.1	7.4	10.3	64	1015.9	7	5	6	32	7	7	03	1	-
4	12.8	6.4	9.6	65	1022.1	1	1	5	32	5	7	01	1	-
5	12.8	8.1	10.8	73	1025.0	7	7	5	01	4	6	10	2	-
6	20.7	11.2	13.3	54	1021.9	4	4	5	10	4	7	03	0	-
7	22.5	11.9	13.9	51	1015.5	6	1	6	11	7	6	05	1	-
8	23.8	9.0	11.5	39	1010.2	6	1	6	12	9	6	05	1	-
9	16.5	13.2	15.2	72	1007.5	7	7	5	18	3	6	10	1	-
10	18.4	8.4	11.0	52	1015.1	7	2	6	00	0	7	02	2	-
11	20.6	8.8	11.3	47	1011.3	2	2	6	16	4	6	05	0	-
12	23.4	7.8	10.6	37	1006.4	6	4	6	18	8	7	03	2	-
13	14.8	6.1	9.4	56	1015.9	3	3	6	18	1	7	01	1	-
14	27.5	13.5	15.5	37	1009.7	2	1	9	07	4	6	05	1	-
15	25.2	13.9	15.9	50	1008.0	6	2	6	14	3	7	02	2	-
16	14.4	13.6	15.6	94	1013.6	8	8	5	29	2	6	29	8	5.2
17	24.4	15.3	17.4	57	1014.3	2	2	5	35	1	6	05	1	-
18	23.8	16.3	18.5	63	1019.8	7	1	5	30	2	7	03	1	-
19	25.8	14.3	16.3	49	1020.7	2	2	6	00	0	7	03	0	-
20	15.0	7.8	10.6	62	1021.2	7	7	5	28	5	7	02	1	-
21	17.4	8.2	10.9	55	1016.3	6	6	5	24	5	7	02	1	-
22	11.0	2.8	7.5	57	1015.0	7	7	4	25	7	7	03	1	-
23	12.2	1.0	6.6	46	1015.5	7	4	6	22	3	8	03	2	-
24	16.1	- 0.2	6.0	34	1017.0	4	2	7	00	0	7	03	0	-
25	19.4	8.6	11.2	50	1016.2	7	1	6	06	8	7	02	1	-
26	12.9	10.1	12.4	84	1021.4	7	7	5	03	5	6	21	6	2.6
27	18.0	7.0	10.0	49	1023.2	3	3	6	07	6	8	02	1	-
28	17.9	4.4	8.4	40	1017.7	8	0	9	29	4	8	02	1	-
29	22.0	6.4	9.6	36	1004.6	0	0	9	25	5	7	02	0	-
30	11.4	9.0	11.5	85	1004.3	8	8	5	27	3	6	60	2	0.2
31	12.2	1.0	6.6	46	1011.8	7	7	6	26	5	7	02	1	-

Godz. 19

1	11.7	3.4	7.8	57	1026.8	7	2	9	02	2	7	01	2	-
2	17.0	3.4	7.8	47	1022.1	2	1	9	00	0	7	03	0	-
3	9.0	7.4	10.3	90	1016.0	7	7	4	35	7	7	02	2	-
4	13.5	5.5	9.0	57	1021.5	4	3	5	04	5	7	01	1	-
5	13.6	9.7	12.0	76	1022.4	7	7	5	03	4	7	01	2	-
6	18.8	12.0	14.0	64	1020.3	2	2	6	07	3	7	03	0	-
7	19.6	8.9	11.4	50	1014.5	2	0	9	09	2	7	02	1	-
8	20.8	10.0	12.3	50	1008.3	2	0	9	10	4	7	01	1	-
9	16.3	12.5	14.5	78	1009.3	7	7	5	27	4	7	03	8	0.0
10	16.2	11.6	13.7	74	1014.5	5	4	6	14	1	7	01	9	0.3
11	18.2	6.8	9.9	48	1008.3	3	0	9	14	3	6	05	0	-
12	12.4	7.7	10.5	73	1010.4	7	5	6	29	8	7	01	8	0.5
13	14.8	6.5	9.7	57	1013.5	7	0	9	02	1	7	01	1	-
14	20.0	11.1	13.2	57	1006.5	7	7	4	35	4	7	03	9	0.9
15	20.4	14.4	16.4	68	1008.4	6	1	5	00	0	7	01	9	0.0
16	18.1	15.8	17.9	86	1012.9	7	7	6	00	0	6	10	1	-
17	20.0	14.1	16.1	69	1015.3	7	0	9	00	0	7	02	9	-
18	21.9	14.7	16.7	63	1020.5	2	1	6	36	2	7	01	1	-
19	22.6	13.8	15.8	58	1019.6	6	2	7	02	2	6	05	1	-
20	13.6	9.0	11.5	74	1019.4	3	3	6	30	3	6	10	8	0.0
21	14.8	8.1	10.8	64	1015.2	0	0	9	32	4	6	05	1	-
22	10.8	0.6	6.4	50	1014.8	0	0	9	27	4	7	01	1	-
23	12.0	2.3	7.2	51	1015.3	3	0	9	30	3	7	01	1	-
24	15.2	3.9	8.1	47	1017.0	7	7	7	06	2	8	03	1	-
25	17.0	9.5	11.9	61	1015.1	7	7	6	04	4	7	02	2	-
26	13.7	11.6	13.7	87	1021.1	8	6	4	01	1	6	21	6	0.8
27	16.9	5.8	9.2	48	1021.8	2	1	6	05	3	7	02	0	-
28	18.3	7.4	10.3	49	1013.8	7	0	9	00	0	7	02	2	-
29	20.6	5.9	9.3	38	1002.9	2	0	9	33	2	7	02	0	-
30	11.8	5.3	8.9	64	1004.6	8	8	5	25	3	7	03	8	0.0
31	10.8	2.5	7.3	57	1011.8	7	7	5	29	3	7	02	2	-

Godz. 01

DNI	TEMPERATURA POWIETRZA T	TEMPERATURA PUNKTU ROSY T_d	PRĘŻNOŚĆ PARY WODNEJ e	WILGOTNOŚĆ WZGLĘDNA U	CIŚNIENIE ATMOSFERYCZNE P_o	ZACHMURZENIE N	N_h	h	WIATR dd	v	WIDZIALNOŚĆ V	POGODA ww	W	OPAD R
1	10.2	5.6	9.1	73	1018.4	2	2	6	11	3	7	03	0	-
2	7.8	2.1	7.1	67	1028.5	8	8	9	36	5	7	02	2	-
3	7.1	3.4	7.8	78	1020.9	0	0	9	00	0	7	02	0	-
4	6.3	4.8	8.6	90	1017.8	8	8	3	35	5	6	10	2	-
5	9.0	7.7	10.5	91	1022.4	8	8	3	03	4	7	02	2	-
6	8.5	7.8	10.6	94	1022.9	0	0	9	30	1	6	10	1	-
7	14.2	11.2	13.3	82	1019.8	0	0	9	07	3	7	02	0	-
8	14.0	10.4	12.6	79	1015.0	0	0	9	09	5	7	02	0	-
9	14.1	8.6	11.2	69	1008.8	0	0	9	10	6	7	02	0	-
10	11.8	11.2	13.3	96	1011.9	7	7	5	27	1	6	10	1	-
11	11.5	10.6	12.8	94	1015.5	8	8	7	00	0	6	63	2	2.1
12	12.1	9.4	11.8	83	1010.2	0	0	9	12	4	7	02	0	-
13	9.3	7.3	10.2	88	1013.0	5	5	5	31	6	7	01	1	-
14	12.5	10.5	12.7	88	1012.6	3	3	5	04	2	7	02	0	-
15	18.1	8.8	11.3	54	1008.9	0	0	9	09	4	7	02	0	-
16	15.7	14.4	16.4	92	1010.5	8	8	5	13	2	7	80	9	1.4
17	14.9	14.3	16.3	96	1013.1	7	7	9	00	0	6	10	1	-
18	15.7	14.4	16.4	92	1017.3	6	4	6	06	1	6	10	9	0.3
19	15.9	14.1	16.1	89	1020.8	2	0	9	00	0	7	01	9	1.2
20	16.3	14.4	16.4	89	1018.2	4	3	6	33	6	6	10	0	-
21	10.3	9.0	11.5	92	1019.0	4	4	5	27	3	6	10	1	-
22	8.1	6.5	9.7	90	1015.8	5	3	5	31	1	6	10	1	-
23	3.4	1.2	6.7	87	1016.5	0	0	9	00	0	7	02	0	-
24	7.4	5.6	9.1	88	1016.5	6	6	9	36	1	6	10	1	-
25	12.8	4.8	8.6	59	1017.5	7	7	8	02	2	7	02	2	-
26	11.6	9.5	11.9	88	1016.9	8	6	4	03	3	6	61	6	1.9
27	13.3	6.2	9.5	62	1022.3	8	8	4	04	7	7	03	2	-
28	10.7	5.8	9.2	72	1022.2	0	0	9	06	2	7	02	0	-
29	8.3	7.0	10.0	91	1012.6	1	1	9	00	0	7	01	1	-
30	11.1	7.7	10.5	80	1002.4	4	0	9	11	5	7	01	1	-
31	9.8	5.6	9.1	75	1006.9	8	8	5	27	4	6	10	2	-

Godz. 13

1	9.1	5.6	9.1	79	1026.8	8	8	4	33	6	7	02	2	-
2	15.1	3.3	4.8	28	1025.3	2	0	9	29	4	8	01	1	-
3	16.4	4.3	8.3	45	1013.6	7	5	6	28	1	8	03	2	-
4	13.0	6.4	9.6	64	1019.8	8	8	5	35	7	7	02	2	-
5	12.9	10.0	12.3	82	1022.7	6	6	4	34	5	6	10	2	-
6	20.5	11.3	13.4	56	1021.5	4	4	6	02	4	7	03	0	-
7	22.3	8.0	10.7	40	1016.8	3	1	6	11	8	8	02	0	-
8	23.8	9.4	11.8	41	1011.5	1	1	7	11	8	7	02	0	-
9	21.7	11.6	13.7	53	1007.1	6	5	6	16	7	7	03	1	-
10	15.5	9.5	11.9	67	1015.5	8	6	5	27	1	7	80	2	0.1
11	17.7	9.9	12.2	60	1012.6	2	2	5	00	0	8	03	1	-
12	22.4	9.4	11.8	44	1007.5	3	2	6	16	5	7	02	0	-
13	15.3	6.4	9.6	56	1014.9	4	4	5	32	3	8	03	1	-
14	27.1	8.6	11.2	31	1008.6	2	1	8	08	6	7	03	0	-
15	27.3	13.3	15.3	42	1008.1	4	3	6	16	6	7	03	0	-
16	20.4	16.3	18.5	78	1012.3	6	3	5	30	4	6	10	1	-
17	25.7	12.6	14.6	44	1013.6	4	3	7	10	4	7	02	1	-
18	25.1	16.4	18.6	58	1018.5	2	1	6	36	2	7	02	0	-
19	25.3	13.4	15.4	48	1020.6	4	3	6	00	0	8	03	0	-
20	14.8	9.0	11.5	68	1021.0	6	6	5	30	6	7	01	8	0.1
21	17.6	9.3	11.7	58	1016.0	5	4	5	24	6	7	02	1	-
22	10.7	3.9	8.1	63	1014.3	7	7	5	25	5	8	02	2	-
23	11.9	2.8	7.5	53	1015.6	7	3	5	24	2	8	01	2	-
24	14.2	3.4	7.8	43	1016.8	5	4	6	13	1	7	01	1	-
25	18.2	8.6	11.2	53	1015.9	6	5	5	08	7	8	03	2	-
26	13.1	9.5	11.9	79	1019.9	8	2	5	02	4	7	60	6	4.9
27	18.3	7.7	10.5	50	1022.9	5	5	6	04	7	8	02	1	-
28	17.6	7.4	10.3	52	1016.4	8	1	6	28	3	8	01	1	-
29	22.3	5.9	9.3	35	1004.1	1	1	6	26	9	8	02	0	-
30	13.4	8.5	11.1	71	1003.0	8	3	6	28	9	7	01	2	-
31	12.6	2.6	7.4	50	1011.4	6	6	6	26	7	7	01	1	-

Godz. 07

DNI	TEMPERATURA POWIETRZA T	TEMPERATURA PUNKTU ROSY T_d	PRĘŻNOŚĆ PARY WODNEJ e	WILGOTNOŚĆ WZGLĘDNA U	CIŚNIENIE ATMOSFERYCZNE P_o	ZACHMURZENIE N	N_h	h	WIATR dd	v	WIDZIALNOŚĆ V	POGODA ww	W	OPAD R
1	8.3	7.1	10.1	93	1022.6	8	8	3	32	8	6	10	1	-
2	6.6	2.6	7.4	76	1027.7	7	7	9	31	3	7	02	2	-
3	9.4	3.4	7.8	66	1017.2	5	2	9	11	2	7	02	1	-
4	5.1	3.8	8.0	91	1019.6	7	7	3	30	4	6	10	2	-
5	8.4	7.7	10.5	94	1023.3	8	8	2	01	4	6	10	2	-
6	8.4	8.0	10.7	97	1023.4	0	0	9	24	1	5	28	4	-
7	13.9	11.3	13.4	84	1019.4	3	0	9	11	5	7	03	0	-
8	15.9	11.3	13.4	78	1014.0	0	0	9	10	6	7	02	0	-
9	14.4	9.3	11.7	71	1007.5	2	1	9	11	6	7	01	0	-
10	12.0	10.4	12.6	90	1014.5	8	8	9	31	1	6	10	2	-
11	11.3	9.4	11.8	89	1014.5	7	7	9	30	2	7	21	6	7.6
12	14.5	10.9	12.3	75	1008.8	1	0	9	11	3	6	10	0	-
13	8.5	7.4	10.3	93	1016.2	6	6	4	32	3	6	10	1	-
14	14.2	12.7	14.7	91	1011.6	3	3	9	06	2	5	10	1	-
15	17.4	11.9	13.9	70	1009.0	2	1	9	11	3	7	03	0	-
16	16.3	15.2	17.3	94	1011.4	8	8	3	27	1	5	10	8	0.2
17	18.3	14.8	16.8	76	1013.7	6	6	9	10	2	6	10	1	-
18	18.1	15.8	17.9	86	1018.7	4	2	9	27	1	6	10	1	-
19	17.6	15.8	17.9	89	1021.7	0	0	9	00	0	6	10	0	-
20	13.7	12.5	14.5	93	1019.1	7	2	4	27	3	6	10	9	13.5
21	11.4	9.4	11.8	87	1018.2	3	0	9	27	3	6	10	0	-
22	7.7	4.8	8.6	82	1015.3	8	5	6	31	4	7	03	2	-
23	5.9	2.8	7.5	81	1016.3	6	4	9	00	0	7	03	1	-
24	10.9	4.4	8.4	64	1016.8	2	0	9	33	1	7	10	1	-
25	12.2	6.4	9.6	68	1017.4	5	2	9	05	6	7	01	2	-
26	10.3	7.8	10.6	84	1018.4	8	2	4	02	3	7	21	6	1.6
27	12.7	6.5	9.7	67	1023.3	4	4	9	05	6	7	01	1	-
28	12.1	7.5	10.4	74	1019.9	1	0	9	00	0	7	02	0	-
29	13.1	8.5	11.1	74	1008.2	1	0	9	25	5	7	02	0	-
30	12.3	9.7	12.0	83	1000.8	8	8	9	00	0	7	02	1	-
31	8.7	5.5	9.0	80	1009.7	6	6	9	28	1	7	03	1	-

Godz. 19

1	10.1	5.3	8.9	73	1027.6	8	5	5	33	6	7	02	2	-
2	14.7	3.0	7.6	46	1022.2	1	0	9	35	1	8	02	0	-
3	11.5	7.4	10.3	75	1014.0	7	2	9	34	8	7	01	2	-
4	10.9	6.8	9.9	76	1021.3	7	7	5	02	7	7	03	2	-
5	12.8	11.2	13.3	90	1022.2	5	4	5	01	3	7	03	1	-
6	18.8	11.0	13.1	61	1020.1	1	1	6	04	4	7	02	0	-
7	20.3	9.0	11.5	49	1015.0	3	0	9	09	6	8	01	1	-
8	20.0	9.0	11.5	50	1009.9	2	1	9	11	6	7	01	0	-
9	16.6	13.6	15.6	83	1009.2	7	7	9	12	3	7	01	8	1.5
10	14.1	10.9	13.0	81	1014.8	7	7	9	00	0	7	01	6	0.0
11	17.9	9.9	12.2	60	1009.4	2	0	9	10	3	7	03	0	-
12	15.9	11.9	13.9	77	1008.5	6	3	6	31	8	7	03	1	-
13	15.4	8.4	11.0	63	1013.2	0	0	9	03	5	7	02	1	-
14	23.9	7.0	10.0	33	1008.1	3	2	7	09	3	7	03	0	-
15	19.9	14.0	16.0	69	1008.7	7	7	5	14	6	7	17	8	1.0
16	19.0	16.1	18.3	83	1012.4	6	3	9	33	1	6	10	8	0.5
17	19.0	15.4	17.5	79	1015.6	7	7	5	06	4	7	95	1	0.7
18	20.3	12.8	14.8	63	1020.1	6	6	6	21	1	7	17	1	-
19	22.3	13.0	15.0	56	1019.2	2	1	6	35	2	7	01	0	-
20	12.4	9.7	12.0	83	1018.9	7	7	5	27	2	7	01	2	-
21	16.2	9.3	11.7	64	1014.2	6	0	9	24	1	7	01	2	-
22	10.2	2.3	7.2	58	1014.0	0	0	9	29	4	7	01	1	-
23	12.0	5.0	8.7	61	1014.5	4	3	6	29	1	8	01	1	-
24	14.8	4.4	8.4	50	1016.9	7	2	7	09	2	7	03	2	-
25	16.0	7.3	10.2	56	1015.4	8	3	6	06	6	7	03	2	-
26	14.1	10.3	12.5	78	1020.4	7	7	9	12	1	7	02	6	0.7
27	17.2	6.2	9.5	48	1021.5	4	3	6	03	4	8	02	1	-
28	15.3	6.4	9.6	56	1014.0	6	1	9	29	1	8	01	2	-
29	20.1	6.4	9.6	41	1002.3	1	0	9	27	4	7	03	0	-
30	13.0	7.1	10.1	68	1003.7	6	6	9	25	4	7	01	8	0.4
31	12.2	2.1	7.1	51	1011.1	8	3	5	24	2	7	03	2	-

Godz. 01

DNI	TEMPERATURA POWIETRZA T	TEMPERATURA PUNKTU ROSY T_d	PRĘŻNOŚĆ PARY WODNEJ e	WILGOTNOŚĆ WZGLĘDNA U	CIŚNIENIE ATMOSFERYCZNE P_o	ZACHMURZENIE N	N_h	h	WIATR dd	v	WIDZIALNOŚĆ V	POGODA ww	W	OPAD R
1	8.4	4.6	8.5	77	1020.2	0	0	9	10	2	7	02	0	-
2	11.3	11.1	13.2	99	1024.7	8	8	3	34	4	3	46	6	0.2
3	9.5	9.3	11.7	99	1019.2	8	5	4	35	4	6	61	2	0.0
4	8.7	8.1	10.8	96	1012.4	8	6	3	33	5	6	61	6	1.6
5	10.3	9.7	12.0	96	1019.8	8	8	5	36	5	6	10	2	-
6	9.5	8.2	10.9	92	1020.8	5	5	5	33	2	6	10	1	-
7	12.0	11.0	13.1	94	1020.7	0	0	9	09	2	7	02	1	-
8	12.1	10.5	12.7	90	1017.3	0	0	9	09	3	7	02	0	-
9	11.7	8.2	10.9	79	1011.4	0	0	9	09	4	7	02	0	-
10	13.7	11.9	13.8	88	1012.2	8	8	5	12	2	7	02	2	-
11	12.5	12.3	14.3	99	1014.9	8	8	4	00	0	3	44	6	0.0
12	10.7	6.8	11.3	88	1012.4	0	0	9	12	1	7	02	0	-
13	14.2	12.0	14.0	87	1010.2	7	7	4	08	2	7	80	1	2.1
14	13.0	12.4	14.4	95	1012.5	3	3	5	02	3	6	10	9	2.6
15	15.7	11.6	13.7	77	1009.5	0	0	9	08	3	7	02	0	-
16	15.2	12.1	14.1	81	1011.2	0	0	9	10	1	7	02	1	-
17	14.9	12.4	14.4	85	1013.6	3	3	9	00	0	7	01	1	-
18	16.9	13.1	15.1	79	1016.8	0	0	9	10	1	7	01	1	-
19	14.7	14.1	16.1	96	1020.4	3	0	9	18	1	7	01	1	-
20	14.7	14.2	16.2	97	1017.8	3	3	5	00	0	7	03	9	7.8
21	9.0	7.8	10.6	93	1018.4	7	7	6	26	2	6	10	1	-
22	10.7	9.8	12.1	95	1014.6	6	6	6	16	1	6	10	1	-
23	5.6	5.9	8.1	89	1016.0	7	0	9	34	3	6	10	1	-
24	7.7	6.8	9.4	94	1015.9	8	8	5	15	1	6	10	2	-
25	9.7	8.6	11.2	93	1017.1	2	2	5	03	1	7	01	1	-
26	10.4	9.5	11.9	94	1015.0	8	6	3	03	3	6	61	3	0.3
27	12.0	10.0	12.3	88	1020.6	8	8	4	03	2	6	10	2	-
28	6.8	3.9	8.1	82	1022.1	0	0	9	06	2	7	02	0	-
29	8.5	5.9	9.3	83	1012.4	2	2	8	26	3	8	01	1	-
30	13.2	9.3	11.7	77	1003.8	7	7	5	20	2	7	03	1	-
31	9.5	8.9	11.4	96	1006.5	6	3	5	25	1	4	10	1	-

Godz. 07

DNI	TEMPERATURA POWIETRZA T	TEMPERATURA PUNKTU ROSY T_d	PRĘŻNOŚĆ PARY WODNEJ e	WILGOTNOŚĆ WZGLĘDNA U	CIŚNIENIE ATMOSFERYCZNE P_o	ZACHMURZENIE N	N_h	h	WIATR dd	v	WIDZIALNOŚĆ V	POGODA ww	W	OPAD R
1	10.8	8.8	11.3	87	1021.3	6	0	9	09	1	6	10	1	-
2	9.0	8.6	11.2	97	1024.9	8	7	3	33	5	4	61	4	2.6
3	8.8	8.6	11.2	99	1016.0	8	6	3	35	3	6	61	6	1.2
4	8.4	8.0	10.7	97	1014.5	8	6	2	32	5	5	63	6	6.4
5	9.7	9.3	11.7	97	1020.3	8	8	3	34	5	2	51	4	0.0
6	11.7	11.1	13.2	96	1021.8	2	2	9	03	2	6	28	4	-
7	14.3	12.0	14.0	85	1020.5	0	0	9	05	2	6	10	0	-
8	14.1	11.5	13.6	84	1016.3	3	0	9	09	5	7	03	0	-
9	13.3	9.5	11.9	78	1010.1	3	0	9	10	2	8	03	0	-
10	16.1	12.8	14.8	80	1013.4	6	2	5	17	1	7	01	2	-
11	13.2	13.0	15.0	99	1014.4	8	8	3	21	1	3	44	6	0.6
12	14.1	11.0	13.1	81	1011.0	0	0	9	15	1	7	02	0	-
13	10.7	10.1	12.4	96	1013.4	8	8	5	14	4	6	10	8	0.0
14	16.3	11.5	13.6	74	1011.2	2	1	6	07	4	7	02	0	-
15	16.7	12.3	14.3	76	1009.9	6	0	9	10	2	7	01	1	-
16	17.3	14.1	16.1	81	1011.6	2	2	9	12	2	7	02	0	-
17	17.3	14.6	16.6	84	1015.2	2	2	9	11	1	6	10	0	-
18	19.0	13.6	15.6	71	1018.5	1	0	9	12	1	7	02	0	-
19	17.2	14.4	16.4	84	1021.2	5	3	9	21	1	7	01	1	-
20	14.9	14.4	16.4	97	1018.1	8	8	4	32	9	5	29	1	-
21	11.2	9.8	12.1	91	1018.8	4	4	4	24	4	6	10	1	-
22	11.7	10.3	12.5	91	1013.4	8	0	9	20	2	6	10	2	-
23	8.1	5.0	8.7	81	1016.5	7	2	9	21	2	7	03	2	-
24	8.9	6.7	9.8	86	1016.6	8	8	9	03	1	6	10	6	0.6
25	12.4	9.3	11.7	82	1016.5	8	2	5	06	3	7	01	1	-
26	10.0	9.2	11.6	94	1016.0	8	7	3	03	4	6	61	6	1.5
27	12.0	8.5	11.1	79	1021.6	7	7	5	06	6	8	03	2	-
28	11.5	7.5	10.4	77	1019.4	3	0	9	00	0	8	03	0	-
29	12.5	7.8	10.6	73	1009.0	1	0	9	23	3	8	03	0	-
30	14.0	13.4	15.4	95	1001.3	8	8	5	18	1	6	25	2	1.8
31	10.2	7.5	10.4	84	1009.3	7	1	4	29	2	6	10	6	0.3

Godz. 13

1	16.3	12.1	14.1	76	1022.5	8	5	5	06	3	7	03	2	-
2	16.0	9.4	11.8	66	1023.5	8	5	4	32	6	6	21	6	0.2
3	10.3	9.7	12.0	95	1013.0	8	7	2	01	6	6	63	6	4.9
4	10.5	9.9	12.2	96	1017.9	8	8	2	31	3	6	51	6	1.5
5	13.0	10.7	12.9	86	1020.2	7	7	4	34	3	7	03	5	0.0
6	20.2	12.1	14.1	60	1020.7	5	4	5	03	3	8	03	1	-
7	20.5	11.8	13.8	57	1018.4	5	5	6	08	4	8	02	1	-
8	19.8	9.4	11.8	51	1014.4	3	3	6	13	7	8	03	1	-
9	21.5	12.5	14.5	57	1009.0	6	5	6	12	6	8	03	1	-
10	17.0	13.8	15.8	81	1014.4	7	4	5	17	5	7	01	8	0.0
11	16.2	11.3	13.4	72	1013.7	7	7	5	19	3	7	01	4	-
12	22.3	12.8	14.8	55	1009.1	5	3	6	13	5	8	03	1	-
13	14.8	12.6	14.6	87	1013.5	6	3	4	14	4	7	01	8	0.1
14	28.1	11.8	13.6	42	1009.4	3	1	6	10	6	8	03	1	-
15	23.2	13.6	15.6	55	1009.8	6	3	5	09	3	7	03	2	-
16	24.0	9.4	11.8	40	1011.2	5	1	7	12	2	8	03	1	-
17	24.8	14.1	16.1	52	1014.9	4	2	6	12	4	8	03	0	-
18	25.6	14.8	16.8	51	1018.3	3	3	6	15	3	8	03	0	-
19	24.6	16.0	18.2	59	1019.8	5	2	6	25	2	8	03	1	-
20	17.3	13.5	15.5	79	1018.2	7	7	4	30	5	8	03	9	4.0
21	17.1	10.1	12.4	64	1016.7	5	3	5	24	3	8	01	1	-
22	15.5	10.7	12.9	73	1012.6	8	6	6	28	2	7	03	8	0.0
23	9.1	4.1	8.2	71	1016.5	8	2	5	15	3	7	02	6	0.0
24	12.1	7.0	10.0	71	1017.1	7	7	5	06	2	7	03	2	-
25	13.7	11.6	13.7	97	1015.7	8	8	4	04	5	7	02	2	-
26	11.3	10.0	12.3	92	1016.6	8	8	4	05	5	7	02	6	0.1
27	17.7	8.6	11.2	55	1021.9	7	5	6	04	5	8	03	1	-
28	16.3	5.3	8.9	48	1015.7	7	2	6	24	2	8	03	1	-
29	21.2	7.5	10.4	41	1004.4	4	1	7	24	7	8	02	0	-
30	19.4	13.8	15.8	70	1001.0	6	4	5	27	1	7	03	8	0.1
31	13.9	5.5	9.0	57	1010.7	6	2	5	27	4	8	01	2	-

Godz. 19

1	12.3	10.9	13.0	91	1024.8	8	6	4	00	0	6	61	8	3.3
2	10.4	9.8	12.1	96	1021.4	8	8	4	34	4	6	10	2	-
3	9.0	7.7	10.5	91	1011.8	8	3	4	34	7	7	21	6	5.4
4	11.1	10.4	12.6	95	1019.0	7	7	4	32	4	6	10	5	0.0
5	13.4	11.0	13.1	85	1020.1	4	3	5	35	3	7	01	1	-
6	15.6	11.5	13.6	77	1020.2	5	4	5	09	3	8	01	1	-
7	14.9	11.3	13.4	69	1017.1	2	1	6	12	3	8	01	1	-
8	16.5	8.9	11.4	60	1012.4	3	1	6	11	5	8	01	0	-
9	16.1	12.2	14.2	78	1010.8	8	4	6	11	2	7	01	8	0.0
10	15.2	13.3	15.3	89	1014.7	7	2	5	31	2	6	10	2	-
11	16.2	11.1	13.2	71	1011.5	3	1	6	12	1	7	01	1	-
12	17.1	11.5	13.6	69	1009.3	6	3	5	15	1	8	03	9	0.0
13	15.3	13.6	15.6	90	1012.4	4	2	5	35	5	6	10	1	-
14	21.1	9.9	12.2	49	1008.3	2	0	9	09	3	7	03	1	-
15	19.8	14.1	16.1	69	1009.7	7	3	9	05	1	7	05	2	-
16	20.3	13.7	15.7	66	1012.0	6	2	6	03	1	7	03	1	-
17	22.6	14.8	16.8	61	1015.0	7	1	9	00	0	7	03	1	-
18	20.4	16.4	18.6	77	1018.9	8	3	5	15	2	8	01	9	1.0
19	17.7	14.7	16.7	82	1019.3	6	6	5	18	2	8	17	8	3.9
20	14.0	11.9	13.9	86	1017.8	7	7	5	31	2	6	10	2	-
21	16.9	10.5	12.7	67	1014.6	3	1	6	00	0	7	02	1	-
22	11.4	7.7	10.5	78	1012.8	2	0	9	31	4	7	03	8	0.0
23	9.0	5.8	9.2	81	1015.5	8	8	9	23	1	7	02	2	-
24	12.6	9.8	12.1	82	1016.8	7	7	4	00	0	8	03	2	-
25	12.4	10.6	12.8	89	1014.9	8	8	3	05	5	6	50	2	0.0
26	11.5	10.0	12.3	91	1019.2	8	8	9	05	5	6	10	6	0.0
27	12.5	6.8	9.9	68	1021.9	2	1	6	05	3	8	01	1	-
28	14.5	8.5	11.1	68	1012.3	5	3	9	27	2	8	01	2	-
29	16.4	9.3	11.7	55	1002.7	3	3	6	22	4	7	03	0	-
30	14.1	13.3	15.3	94	1003.3	8	8	5	26	2	6	10	9	5.5
31	12.3	9.8	12.1	84	1010.7	7	4	5	32	1	7	01	2	-

Godz. 01

DNI	TEMPERATURA POWIETRZA T	TEMPERATURA PUNKTU ROSY T_d	PRĘŻNOŚĆ PARY WODNEJ e	WILGOTNOŚĆ WZGLĘDNA U	CIŚNIENIE ATMOSFERYCZNE P_o	ZACHMURZENIE N	N_h	h	WIATR dd	v	WIDZIALNOŚĆ V	POGODA ww	W	OPAD R
1	10.5	6.8	11.3	83	1021.4	8	6	5	30	8	7	02	2	–
2	6.7	3.8	8.0	81	1029.3	8	8	9	00	0	8	02	2	–
3	6.4	3.9	8.1	86	1021.1	1	1	9	22	1	7	02	0	–
4	7.0	5.6	9.1	91	1019.9	8	6	6	33	4	7	61	6	1.1
5	8.7	5.0	8.7	78	1023.5	7	7	7	02	4	7	02	1	–
6	10.3	9.0	11.5	92	1022.9	6	6	7	36	1	6	10	2	–
7	14.7	11.1	13.2	79	1018.3	2	0	9	09	3	7	01	0	–
8	13.8	10.5	12.7	81	1012.4	0	0	9	10	3	7	02	0	–
9	15.2	9.5	11.9	68	1005.4	5	5	7	09	3	8	03	1	–
10	9.8	9.2	11.6	96	1013.3	4	2	9	24	1	6	10	8	0.0
11	9.8	7.7	10.5	87	1014.6	0	0	9	10	1	7	02	0	–
12	11.4	8.2	10.9	81	1007.8	2	0	9	15	5	8	01	1	–
13	8.6	7.0	10.0	90	1015.0	7	2	7	29	4	7	01	6	1.0
14	7.7	6.5	9.7	92	1013.5	1	1	6	00	0	7	02	1	–
15	14.6	12.1	14.1	85	1009.3	5	5	6	32	1	7	01	9	0.0
16	14.3	12.1	14.1	87	1011.7	7	7	5	29	3	6	10	1	–
17	14.7	14.1	16.1	96	1013.5	6	6	9	00	0	5	10	2	–
18	13.4	12.8	14.8	95	1017.8	2	1	9	30	1	7	02	9	–
19	13.1	11.9	13.9	93	1022.1	0	0	9	27	1	7	02	0	–
20	14.6	14.4	16.4	99	1021.1	8	8	5	28	4	6	95	2	12.1
21	8.8	8.1	10.8	95	1019.9	1	1	9	26	1	6	10	1	–
22	8.7	7.0	10.0	89	1016.4	7	4	7	31	1	7	01	1	–
23	2.9	1.2	6.7	89	1017.5	1	1	9	22	2	7	03	0	–
24	4.8	3.9	8.1	95	1016.9	2	2	9	00	0	8	03	1	–
25	11.4	5.9	9.3	69	1017.7	7	7	8	04	1	7	02	2	–
26	11.9	11.3	13.4	96	1017.1	8	8	8	01	1	7	61	6	2.8
27	11.7	11.1	13.2	95	1022.1	8	8	7	36	3	7	21	6	0.3
28	10.4	7.5	10.4	83	1022.0	1	1	7	03	1	7	02	1	–
29	9.4	8.1	10.8	92	1013.8	3	0	9	26	2	7	01	1	–
30	11.0	8.9	11.4	86	1001.6	6	6	7	30	1	8	03	1	–
31	8.2	5.1	8.8	81	1009.2	7	7	7	28	3	7	02	2	–

Godz. 13

1	12.3	7.3	10.2	72	1029.0	6	6	6	35	6	8	01	6	0.0
2	17.4	1.0	6.6	33	1025.4	1	0	9	31	3	8	02	0	–
3	11.0	8.2	10.9	83	1015.9	8	4	5	35	3	7	60	2	0.0
4	9.6	6.1	9.4	79	1023.2	7	7	5	32	3	8	01	2	–
5	11.2	7.4	10.3	77	1024.4	8	8	5	36	2	7	01	2	–
6	17.5	11.9	13.9	69	1021.8	5	4	5	09	3	7	03	2	–
7	23.4	10.7	12.9	45	1014.1	5	3	7	10	7	8	01	1	–
8	24.4	13.2	15.2	50	1008.1	3	3	6	11	6	7	03	0	–
9	17.4	13.6	15.6	79	1006.6	8	3	5	14	6	8	03	6	0.0
10	19.6	7.4	10.3	45	1014.7	5	3	7	29	1	8	03	2	–
11	21.6	9.8	12.1	47	1010.5	1	1	7	12	5	8	02	0	–
12	19.9	10.7	12.9	56	1006.7	7	7	6	30	7	8	01	1	–
13	13.2	5.6	9.1	60	1015.9	5	5	5	99	1	8	02	1	–
14	22.0	12.2	14.2	54	1009.6	4	1	6	03	1	7	03	0	–
15	23.1	15.5	17.6	62	1008.6	2	1	6	30	2	7	03	1	–
16	20.2	14.5	16.5	70	1012.8	6	6	5	24	1	7	03	1	–
17	24.2	16.3	18.5	61	1013.7	5	5	6	00	0	7	03	1	–
18	24.3	14.2	16.2	54	1020.3	1	0	9	29	4	8	02	0	–
19	26.0	14.5	16.5	49	1021.0	4	2	7	27	3	7	03	0	–
20	15.3	11.0	13.1	76	1022.0	6	6	5	31	4	7	03	2	–
21	18.3	9.7	12.0	57	1017.0	4	2	6	27	4	7	02	0	–
22	11.3	5.0	8.7	65	1015.7	7	7	6	30	3	8	02	2	–
23	12.8	3.2	7.7	52	1015.7	5	3	6	30	3	8	01	1	–
24	16.2	3.4	7.8	42	1016.1	5	5	7	05	2	8	03	1	–
25	17.5	8.2	10.9	54	1016.1	7	7	6	08	3	8	02	2	–
26	12.2	8.8	11.3	80	1021.2	8	8	8	01	5	7	61	6	0.9
27	17.8	10.0	12.3	60	1022.3	7	7	6	10	6	8	02	6	0.3
28	19.7	6.4	9.6	41	1018.1	6	1	7	30	3	8	03	1	–
29	23.0	11.1	13.2	47	1005.6	1	1	7	28	7	7	01	0	–
30	11.8	8.0	10.7	77	1005.1	8	7	5	29	4	7	21	6	1.0
31	12.8	1.7	6.9	47	1011.9	7	7	7	25	5	8	03	1	–

Godz. 07

DNI	TEMPERATURA POWIETRZA T	TEMPERATURA PUNKTU ROSY T_d	PRĘŻNOŚĆ PARY WODNEJ e	WILGOTNOŚĆ WZGLĘDNA U	CIŚNIENIE ATMOSFERYCZNE P_o	ZACHMURZENIE N	N_h	h	WIATR dd	v	WIDZIALNOŚĆ V	POGODA ww	W	OPAD R
1	8.5	6.7	9.8	89	1026.6	8	7	4	32	6	7	01	2	–
2	6.9	3.2	7.7	77	1029.3	0	0	9	00	0	8	01	1	–
3	9.8	7.9	10.0	88	1017.5	7	7	9	29	2	6	10	1	–
4	5.4	4.4	8.4	93	1022.4	8	7	4	36	3	7	01	6	0.0
5	8.5	6.2	9.5	86	1024.1	8	8	4	04	2	7	02	2	–
6	10.2	10.0	12.3	99	1023.2	8	8	2	10	1	4	10	2	–
7	15.1	11.5	13.6	80	1017.4	7	0	9	11	3	7	03	1	–
8	14.4	11.3	13.4	81	1011.1	2	1	9	10	5	6	10	0	–
9	12.4	10.7	12.9	90	1005.5	8	3	7	12	3	6	60	1	0.0
10	11.8	10.6	12.8	92	1014.1	6	0	9	00	0	5	10	1	–
11	11.6	9.5	11.9	86	1013.5	0	0	9	15	1	6	10	0	–
12	15.0	10.4	12.6	74	1006.1	3	0	9	15	6	7	02	0	–
13	7.6	5.6	9.1	87	1016.9	2	1	6	29	3	7	03	1	–
14	11.8	9.5	11.9	85	1012.3	0	0	9	26	1	7	01	1	–
15	15.2	13.3	15.3	89	1009.0	7	7	9	30	4	6	10	1	–
16	13.1	11.8	13.8	92	1013.5	8	8	4	29	4	6	10	2	–
17	15.5	15.3	17.4	99	1014.6	3	2	9	28	1	5	28	4	–
18	15.3	14.7	16.7	96	1019.8	1	0	9	30	1	6	10	0	–
19	16.1	14.2	16.2	88	1023.0	0	0	9	27	1	6	10	0	–
20	12.8	12.2	14.2	95	1022.3	8	8	4	32	2	7	03	9	0.2
21	11.4	9.5	11.9	89	1018.9	2	0	9	29	3	6	10	0	–
22	8.0	3.4	7.8	73	1016.8	8	7	6	33	4	7	03	2	–
23	6.9	3.6	7.9	80	1016.9	7	7	9	31	2	8	03	1	–
24	7.2	5.1	8.8	87	1017.4	7	7	9	00	0	6	10	1	–
25	12.2	6.2	9.5	67	1017.0	7	7	7	05	2	8	03	2	–
26	9.7	8.6	11.2	93	1019.4	8	5	7	03	2	7	61	6	3.7
27	11.7	9.2	11.6	84	1022.9	8	7	6	04	2	8	02	2	–
28	11.0	8.9	11.4	86	1020.7	1	0	9	00	0	7	02	0	–
29	14.2	10.7	12.9	80	1009.2	1	0	9	23	3	7	02	0	–
30	12.2	8.9	11.4	81	1002.7	7	4	4	29	8	8	03	1	–
31	6.9	5.1	8.8	78	1011.4	3	3	9	30	3	6	10	1	–

Godz. 19

1	13.2	1.9	7.0	46	1028.9	7	7	9	35	2	9	01	1	–
2	16.6	3.4	7.8	41	1022.5	4	4	9	33	1	8	03	0	–
3	9.2	6.7	9.8	84	1016.6	8	6	5	35	2	7	60	6	0.0
4	11.0	6.5	9.7	74	1022.5	3	1	9	30	2	8	03	1	–
5	12.8	9.4	11.8	80	1023.0	8	7	6	34	1	7	02	2	–
6	19.8	9.9	12.2	52	1018.8	4	1	9	08	3	8	03	1	–
7	20.8	10.7	12.9	52	1012.4	1	0	9	10	6	8	01	1	–
8	21.6	8.8	11.3	44	1005.8	3	2	7	10	7	7	02	0	–
9	14.2	11.4	13.5	83	1009.9	7	1	5	27	3	8	01	8	0.0
10	18.5	7.7	10.5	50	1013.4	3	1	7	00	0	8	01	1	–
11	18.0	10.9	13.0	63	1007.3	7	2	8	16	3	8	03	1	–
12	9.3	8.6	11.2	95	1013.1	8	7	4	30	5	6	61	6	3.7
13	13.8	8.4	11.0	69	1013.7	6	6	6	12	2	7	03	1	–
14	22.4	13.4	15.4	57	1008.3	5	4	6	33	3	7	80	1	0.0
15	16.6	13.1	15.1	80	1010.0	3	0	9	28	8	6	10	1	–
16	20.8	14.5	16.5	67	1012.4	7	5	6	00	0	7	03	1	–
17	18.5	14.5	16.5	78	1015.2	6	3	6	30	4	7	17	2	–
18	23.6	13.2	15.2	52	1020.4	1	1	8	35	1	8	03	0	–
19	20.4	15.2	17.3	72	1019.6	7	7	9	28	3	7	02	1	–
20	14.1	10.0	12.3	77	1019.8	3	3	6	30	5	7	01	1	–
21	16.0	10.1	12.4	67	1015.5	6	6	7	33	2	7	03	1	–
22	10.3	2.6	7.4	59	1015.2	0	0	9	29	4	8	01	1	–
23	12.8	3.2	7.7	52	1015.0	6	1	7	32	2	8	01	1	–
24	14.1	5.5	9.0	56	1016.3	6	5	9	09	4	8	01	2	–
25	17.6	8.9	11.4	57	1014.5	8	7	7	07	2	8	02	2	–
26	11.4	10.5	12.7	95	1021.3	8	8	6	32	1	7	61	6	2.2
27	17.8	9.2	11.6	57	1021.6	7	7	7	09	3	8	02	2	–
28	18.2	12.7	14.7	71	1014.6	7	0	9	00	0	8	01	2	–
29	19.6	9.8	12.1	53	1002.9	2	1	7	28	2	8	03	0	–
30	10.4	6.8	9.9	78	1005.9	8	8	6	29	3	7	01	6	0.3
31	10.0	4.6	8.5	69	1012.2	7	7	7	28	2	7	21	2	0.0

Godz. 01

DNI	TEMPERATURA POWIETRZA T	TEMPERATURA PUNKTU ROSY T_d	PRĘŻNOŚĆ PARY WODNEJ e	WILGOTNOŚĆ WZGLĘDNA U	CIŚNIENIE ATMOSFERYCZNE P_o	ZACHMURZENIE N	N_h	h	WIATR dd	v	WIDZIALNOŚĆ V	POGODA ww	W	OPAD R
1	7.8	5.8	9.2	87	1023.0	8	8	5	27	9	5	10	2	–
2	2.1	1.3	6.7	95	1031.3	0	0	9	00	0	7	02	1	–
3	3.3	2.8	7.5	97	1022.2	0	0	9	11	1	6	10	0	–
4	5.1	2.1	7.1	81	1020.5	8	7	3	30	2	5	61	6	1.8
5	5.6	4.9	8.7	95	1024.5	3	3	4	33	1	5	10	1	–
6	8.4	8.0	10.7	97	1022.7	8	8	4	05	1	5	60	6	0.1
7	10.0	9.4	11.8	96	1018.1	8	8	5	04	1	5	10	2	–
8	11.8	9.3	11.7	84	1011.7	0	0	9	00	0	7	01	1	–
9	10.6	9.8	12.1	95	1005.8	3	3	6	36	2	6	10	1	–
10	6.3	5.8	9.3	97	1012.6	0	0	9	00	0	5	10	6	0.1
11	5.3	5.1	8.8	98	1015.6	0	0	9	00	0	4	10	0	–
12	15.2	9.8	12.1	69	1006.0	3	3	5	15	8	6	10	1	–
13	4.2	4.0	8.1	98	1015.9	8	8	4	00	0	5	10	8	0.0
14	8.6	6.8	9.9	89	1013.4	0	0	9	09	3	5	10	0	–
15	12.7	12.1	14.1	95	1010.6	8	8	5	29	1	6	17	8	0.0
16	12.6	9.8	12.1	82	1012.9	8	8	5	32	2	5	10	8	0.0
17	10.3	9.7	12.0	96	1014.0	0	0	9	00	0	4	10	1	–
18	11.1	10.7	12.9	97	1018.7	0	0	9	00	0	4	10	1	–
19	10.9	10.3	12.5	95	1022.9	0	0	9	12	1	6	10	0	–
20	13.0	12.4	14.4	95	1022.3	8	8	5	31	3	5	29	8	12.1
21	6.5	6.1	9.4	97	1021.1	0	0	9	00	0	4	10	1	–
22	8.5	6.2	9.5	86	1016.9	7	7	5	31	2	5	10	1	–
23	0.8	0.5	6.3	98	1018.2	4	2	9	00	0	5	10	0	–
24	1.7	1.4	6.8	98	1017.7	0	0	9	00	0	6	10	1	–
25	3.9	3.2	7.7	95	1018.4	6	6	9	13	2	6	10	1	–
26	10.7	10.0	12.3	95	1017.0	8	6	4	00	0	5	61	6	2.6
27	9.2	8.6	1.2	96	1022.1	8	6	4	26	1	5	10	6	2.1
28	6.5	6.3	9.5	99	1022.9	4	2	6	00	0	2	44	1	–
29	6.5	5.8	9.2	96	1015.2	0	0	9	08	1	6	10	1	–
30	9.1	8.2	10.9	94	1003.8	3	3	5	00	0	6	10	1	–
31	6.8	4.3	8.3	84	1010.0	7	7	4	00	0	5	10	2	–

Godz. 13

1	11.5	1.7	6.9	51	1028.8	5	4	5	30	4	8	01	2	–
2	16.7	3.0	7.6	40	1024.8	3	1	6	29	3	8	01	1	–
3	8.1	7.0	10.0	93	1016.7	8	8	3	31	5	4	51	6	0.3
4	6.3	3.2	7.7	81	1023.5	8	7	4	30	2	7	02	6	0.0
5	7.5	6.4	9.6	93	1024.4	8	8	3	00	0	5	50	5	0.0
6	16.3	12.1	14.1	76	1020.3	5	2	5	04	7	6	10	2	–
7	21.4	11.9	13.9	54	1012.3	3	2	6	12	7	7	02	1	–
8	21.4	14.3	16.3	69	1007.0	7	6	6	01	3	7	17	1	–
9	13.7	11.3	13.4	85	1006.6	8	7	5	30	6	7	03	6	3.0
10	18.3	9.2	11.6	55	1014.1	6	6	6	06	2	8	03	1	–
11	20.3	9.8	12.1	51	1009.3	3	3	7	16	6	8	02	0	–
12	10.9	8.8	11.3	87	1009.5	8	7	5	32	10	5	10	2	–
13	13.4	7.1	10.1	65	1014.2	3	3	5	09	2	8	02	0	–
14	19.8	13.1	15.1	65	1009.4	5	5	6	04	3	7	03	1	–
15	17.4	14.2	16.2	81	1010.3	7	6	5	28	5	6	25	2	1.0
16	18.1	13.7	15.7	76	1012.8	7	7	5	00	0	7	02	2	–
17	21.4	15.5	17.6	69	1013.6	7	7	9	35	2	6	17	1	–
18	22.6	15.0	17.0	62	1019.8	3	3	6	29	3	7	02	0	–
19	23.0	16.1	18.3	65	1020.4	7	3	7	07	3	7	03	1	–
20	12.4	9.5	11.9	82	1022.4	7	7	5	28	5	7	03	8	0.0
21	16.9	11.6	13.7	71	1016.6	7	7	5	29	3	6	05	1	–
22	9.7	4.1	8.2	68	1015.5	6	6	5	31	8	7	01	2	–
23	11.1	4.6	8.5	64	1015.0	7	6	5	36	9	7	02	2	–
24	14.5	7.4	10.3	63	1015.3	6	5	6	06	4	7	03	1	–
25	13.1	8.9	11.4	76	1016.8	8	5	6	04	1	6	10	2	–
26	10.6	8.4	11.0	86	1020.9	8	6	4	36	2	7	60	2	0.2
27	15.1	11.1	13.2	77	1022.0	7	3	5	07	3	7	02	6	0.4
28	18.3	7.3	10.2	48	1018.0	5	1	7	31	4	8	01	1	–
29	20.8	11.4	13.7	58	1006.0	4	4	6	29	5	7	03	0	–
30	10.0	7.5	10.4	84	1009.0	8	7	4	30	2	6	25	2	0.3
31	11.0	2.5	7.3	56	1011.4	7	7	5	27	3	7	01	1	–

Godz. 07

DNI	TEMPERATURA POWIETRZA T	TEMPERATURA PUNKTU ROSY T_d	PRĘŻNOŚĆ PARY WODNEJ e	WILGOTNOŚĆ WZGLĘDNA U	CIŚNIENIE ATMOSFERYCZNE P_o	ZACHMURZENIE N	N_h	h	WIATR dd	v	WIDZIALNOŚĆ V	POGODA ww	W	OPAD R
1	6.5	4.4	8.4	87	1027.2	8	7	5	20	3	5	10	6	0.3
2	3.1	1.8	7.0	91	1030.1	0	0	9	00	0	8	02	0	–
3	6.8	5.5	9.0	91	1018.8	7	4	5	00	0	6	61	1	0.0
4	4.3	3.1	7.6	92	1022.2	8	7	4	28	2	5	61	6	3.7
5	5.6	3.7	8.0	88	1024.2	8	7	4	03	2	6	10	1	–
6	9.6	8.9	11.4	95	1021.8	7	6	5	06	4	5	10	6	0.0
7	14.7	11.1	13.2	79	1015.8	6	4	9	09	5	7	03	2	–
8	16.2	11.8	13.8	75	1009.7	3	1	5	09	2	7	03	0	–
9	12.2	11.6	13.7	96	1004.9	7	4	5	00	0	5	61	6	2.1
10	7.4	7.0	10.0	97	1014.4	2	1	5	00	0	6	10	0	–
11	8.0	7.1	10.1	94	1013.9	0	0	9	00	0	8	02	0	–
12	14.3	9.8	12.1	75	1005.1	6	1	6	13	8	8	03	1	–
13	5.6	5.1	8.8	97	1016.3	4	4	5	12	1	6	10	1	–
14	7.7	6.8	9.9	94	1012.8	0	0	9	00	0	5	10	0	–
15	13.1	12.5	14.5	95	1010.7	6	6	5	00	0	5	28	9	–
16	12.0	10.1	12.4	89	1013.5	7	7	5	29	2	5	10	2	–
17	12.0	11.8	13.8	99	1014.3	0	0	9	00	0	4	28	0	–
18	10.7	10.5	12.7	99	1020.7	0	0	9	00	0	4	28	4	–
19	12.8	12.2	14.2	95	1023.4	0	0	9	00	0	5	28	0	–
20	11.6	10.4	12.6	92	1022.4	8	7	4	30	3	5	51	2	0.0
21	6.4	6.0	9.3	97	1019.5	0	0	9	00	0	4	10	0	–
22	6.1	3.4	7.8	82	1016.9	7	7	5	31	2	7	03	2	–
23	3.9	2.8	7.5	93	1017.1	8	8	9	00	0	6	10	1	–
24	4.7	4.2	8.3	87	1017.3	5	5	9	00	0	6	10	1	–
25	7.7	6.4	9.6	91	1017.9	7	7	6	00	0	6	10	1	–
26	9.5	8.6	11.2	94	1018.3	8	6	4	00	0	5	60	6	1.2
27	9.7	8.4	11.0	92	1022.4	8	6	4	08	1	5	10	2	–
28	8.7	8.5	11.1	99	1021.5	2	1	6	00	0	7	28	4	–
29	10.5	8.8	11.3	89	1010.0	1	0	9	00	0	6	10	4	–
30	9.1	6.7	9.8	84	1004.2	8	8	4	30	5	6	10	1	–
31	7.2	3.2	7.7	76	1011.3	5	3	5	00	0	7	01	2	–

Godz. 19

1	12.0	1.5	6.8	48	1026.6	5	2	9	33	2	8	01	2	–
2	14.8	4.6	8.5	50	1023.1	1	0	9	30	4	8	01	1	–
3	5.7	4.5	8.4	92	1017.7	8	6	3	27	1	5	63	5	12.5
4	7.5	5.0	8.7	84	1023.9	8	7	4	24	2	6	10	2	–
5	8.9	8.2	10.9	94	1023.1	8	8	4	00	0	5	60	5	0.3
6	15.1	12.0	14.0	82	1018.1	6	2	9	00	0	6	10	1	–
7	19.3	10.9	13.0	58	1011.4	5	1	6	11	3	7	01	8	0.6
8	17.5	12.7	14.7	74	1005.9	6	2	6	66	1	7	01	9	1.0
9	12.7	9.8	12.1	82	1009.8	7	7	5	00	0	6	10	2	–
10	16.1	10.3	12.5	68	1013.1	2	2	8	09	4	8	02	1	–
11	17.4	10.1	12.4	63	1007.0	7	1	7	15	4	8	02	1	–
12	7.5	6.5	9.7	94	1013.6	8	8	4	28	3	5	80	6	2.7
13	12.0	8.4	11.0	78	1012.7	0	0	9	06	3	7	02	0	–
14	16.9	13.8	15.8	82	1009.6	6	3	5	17	1	7	29	1	–
15	14.3	10.3	12.5	77	1011.2	8	7	5	26	2	6	10	2	–
16	16.1	13.4	15.4	74	1012.5	5	5	5	00	0	7	03	1	–
17	16.4	14.0	16.0	85	1016.2	6	4	5	27	2	7	01	9	5.0
18	21.6	15.8	17.9	69	1020.4	3	1	6	00	0	7	01	0	–
19	16.3	15.5	17.6	95	1020.9	8	4	6	00	0	6	10	9	1.8
20	12.7	7.8	10.6	72	1020.7	2	1	5	32	2	7	01	1	–
21	14.1	10.5	12.7	79	1015.2	6	4	5	32	2	6	10	2	–
22	9.0	3.2	7.7	66	1015.7	2	0	9	30	5	7	03	1	–
23	10.4	4.3	8.3	66	1014.6	6	5	5	29	2	7	01	2	–
24	13.3	9.2	11.6	76	1015.3	7	4	6	00	0	7	01	8	0.0
25	11.5	10.6	12.8	94	1016.1	8	6	5	00	0	5	60	6	1.4
26	9.8	8.5	11.1	92	1021.6	8	6	4	00	0	6	61	6	0.3
27	14.5	12.3	14.3	87	1021.1	8	5	6	14	1	8	05	2	–
28	17.9	8.9	11.4	55	1014.7	4	0	9	30	2	8	02	1	–
29	19.1	10.1	12.4	56	1003.4	5	5	6	33	2	7	02	1	–
30	7.8	6.2	9.5	90	1006.4	8	8	4	31	3	6	10	8	0.6
31	7.7	5.5	9.0	85	1012.2	7	2	9	12	3	7	25	8	0.0

Godz. 01

DNI	TEMPERATURA POWIETRZA T	TEMPERATURA PUNKTU ROSY T_d	PRĘŻNOŚĆ PARY WODNEJ e	WILGOTNOŚĆ WZGLĘDNA U	CIŚNIENIE ATMOSFERYCZNE P_o	ZACHMURZENIE N	N_h	h	WIATR dd	v	WIDZIALNOŚĆ V	POGODA ww	W	OPAD R
1	7.5	4.8	8.6	84	1020.2	0	0	9	07	2	7	02	0	-
2	7.8	7.4	10.3	97	1027.5	8	6	3	35	5	5	63	8	3.3
3	7.5	5.5	9.0	87	1021.5	7	7	9	00	0	7	01	2	-
4	8.3	7.0	10.0	91	1016.2	0	0	9	32	1	7	02	1	-
5	8.7	8.5	11.1	99	1021.9	8	8	4	36	4	5	10	2	-
6	8.0	7.6	10.4	97	1023.3	0	0	9	02	1	4	10	1	-
7	10.9	9.7	12.0	92	1021.0	0	0	9	08	1	7	02	0	-
8	14.7	10.0	12.3	73	1016.3	0	0	9	12	6	7	02	1	-
9	13.1	7.7	10.5	70	1009.9	0	0	9	31	6	7	02	0	-
10	10.6	10.0	12.3	96	1013.2	2	2	9	09	1	6	10	1	-
11	11.4	11.0	13.1	98	1016.5	8	6	3	29	1	6	61	2	0.6
12	10.5	7.8	10.6	83	1012.7	0	0	9	09	2	7	02	0	-
13	10.6	8.5	11.1	87	1012.7	0	0	9	34	7	7	02	0	-
14	12.4	11.2	13.3	93	1012.6	5	5	5	02	2	6	10	9	0.4
15	15.6	11.0	13.1	74	1009.8	0	0	9	08	1	7	02	1	-
16	14.5	14.0	15.9	97	1011.7	2	2	9	04	1	7	01	1	-
17	12.9	10.9	13.0	87	1014.1	0	0	9	00	0	7	01	1	-
18	15.0	13.3	15.3	90	1017.9	0	0	9	02	1	7	01	9	-
19	13.6	13.2	15.2	98	1022.5	7	7	9	00	0	6	10	2	-
20	13.7	13.1	15.1	95	1018.6	5	0	9	09	1	6	10	2	-
21	9.0	8.1	10.8	94	1020.4	0	0	9	25	1	6	10	0	-
22	9.0	8.6	11.2	97	1016.2	7	7	9	00	0	5	10	1	-
23	6.5	4.6	8.5	88	1017.7	8	8	5	35	2	6	10	1	-
24	8.0	7.6	10.4	97	1016.9	8	8	4	00	0	6	10	2	-
25	8.6	6.5	9.7	87	1018.3	7	7	9	36	1	7	03	1	-
26	11.0	10.4	12.6	96	1015.5	8	8	4	06	5	6	60	6	0.3
27	11.8	9.7	12.0	86	1021.8	8	8	4	06	4	7	02	6	0.0
28	6.9	5.3	8.9	89	1022.5	0	0	9	00	0	7	02	1	-
29	5.1	4.3	8.3	95	1014.8	0	0	9	07	1	6	10	1	-
30	12.8	10.5	12.7	86	1004.6	7	7	9	00	0	7	03	1	-
31	10.7	10.1	12.4	96	1007.7	8	3	4	30	2	6	10	2	-

Godz. 07

DNI	TEMPERATURA POWIETRZA T	TEMPERATURA PUNKTU ROSY T_d	PRĘŻNOŚĆ PARY WODNEJ e	WILGOTNOŚĆ WZGLĘDNA U	CIŚNIENIE ATMOSFERYCZNE P_o	ZACHMURZENIE N	N_h	h	WIATR dd	v	WIDZIALNOŚĆ V	POGODA ww	W	OPAD R
1	9.2	6.5	9.7	83	1022.8	3	0	9	27	3	6	10	0	-
2	7.4	7.0	10.0	97	1027.4	8	8	4	35	3	5	10	6	1.3
3	9.2	5.6	9.1	78	1017.6	7	7	9	00	0	7	02	2	-
4	6.2	5.8	9.2	97	1019.0	8	8	4	33	5	6	21	1	0.0
5	8.3	8.1	10.8	99	1022.9	8	8	4	02	4	6	21	2	0.3
6	10.0	10.0	12.3	100	1023.6	9	9	.	00	0	2	45	4	-
7	14.7	12.2	14.2	85	1020.3	3	1	5	12	4	7	03	0	-
8	15.7	10.1	12.4	69	1015.1	0	0	9	09	6	8	02	0	-
9	14.3	8.2	10.9	67	1009.2	7	0	9	11	6	8	01	1	-
10	12.4	11.4	13.5	94	1014.8	8	8	4	34	3	5	10	8	1.3
11	11.1	10.5	12.7	96	1016.0	8	8	4	27	1	4	10	6	1.3
12	14.5	9.9	12.2	74	1011.1	1	0	9	12	2	7	03	0	-
13	9.3	6.5	9.7	83	1015.6	7	7	5	36	5	7	02	1	-
14	16.5	11.8	13.8	74	1011.1	0	0	9	07	3	7	01	1	-
15	18.1	13.4	15.4	74	1009.8	7	0	9	07	2	7	02	1	-
16	16.9	12.7	14.7	77	1012.2	1	0	9	15	1	7	01	1	-
17	16.8	14.2	16.2	85	1015.1	5	2	9	00	0	8	03	1	-
18	18.2	13.9	15.9	77	1019.1	0	0	9	00	0	6	10	0	-
19	15.6	15.1	17.1	96	1023.0	7	1	5	00	0	6	10	2	-
20	14.6	11.9	13.9	83	1019.6	6	4	9	36	5	7	01	8	0.1
21	10.7	9.4	11.8	92	1020.2	1	1	5	25	1	6	10	4	-
22	11.4	9.8	12.1	90	1015.0	8	6	5	00	0	6	25	1	0.2
23	8.3	4.8	8.6	79	1017.6	7	7	6	00	0	7	03	2	-
24	9.2	4.3	8.3	72	1017.6	8	8	9	07	2	7	02	2	-
25	12.3	7.3	10.2	72	1017.2	8	4	5	05	4	8	03	2	-
26	10.1	9.9	12.2	99	1016.8	8	8	3	06	5	6	21	6	1.5
27	12.4	9.0	11.5	80	1022.3	7	7	5	07	5	7	01	2	-
28	12.5	5.3	8.9	61	1020.4	2	0	9	00	0	8	03	6	-
29	12.7	9.7	12.0	82	1011.0	0	0	9	00	0	7	02	0	-
30	13.2	12.4	14.4	94	1003.2	8	8	4	33	2	6	81	6	3.7
31	9.1	6.4	9.6	83	1011.3	8	2	4	28	3	7	03	2	-

Godz. 13

DNI	TEMPERATURA POWIETRZA T	TEMPERATURA PUNKTU ROSY T_d	PRĘŻNOŚĆ PARY WODNEJ e	WILGOTNOŚĆ WZGLĘDNA U	CIŚNIENIE ATMOSFERYCZNE P_o	ZACHMURZENIE N	N_h	h	WIATR dd	v	WIDZIALNOŚĆ V	POGODA ww	W	OPAD R
1	11.1	7.7	10.5	80	1025.9	7	7	5	33	6	6	10	1	-
2	11.8	8.4	11.0	80	1025.2	8	8	5	36	5	6	21	6	0.1
3	15.5	5.3	8.9	51	1013.7	7	4	5	05	6	8	03	2	-
4	8.2	7.1	10.1	93	1020.3	8	8	4	34	5	6	10	8	1.3
5	13.1	11.1	13.2	87	1022.1	7	7	4	36	2	7	01	6	0.0
6	19.3	9.8	12.1	54	1021.7	5	5	5	11	1	8	01	4	-
7	21.8	8.5	11.1	43	1017.7	4	3	5	14	7	8	03	0	-
8	21.2	8.8	11.3	45	1012.6	2	2	5	09	6	8	03	0	-
9	18.3	10.4	12.6	60	1009.7	7	7	5	14	6	8	03	2	-
10	14.3	10.3	12.5	77	1016.7	8	2	5	31	3	6	10	8	0.0
11	18.0	8.8	11.3	54	1013.9	6	6	5	18	3	8	02	2	-
12	22.6	8.8	11.3	41	1009.7	0	0	9	22	6	8	02	0	-
13	16.6	8.4	11.0	58	1014.4	1	1	9	02	5	8	01	8	0.0
14	25.1	5.1	8.8	28	1009.1	3	1	6	09	7	8	02	0	-
15	25.5	12.8	14.8	45	1009.2	5	2	6	17	5	7	03	1	-
16	24.0	12.2	14.2	47	1011.7	5	5	6	16	3	7	03	1	-
17	23.9	12.8	14.8	50	1014.6	3	3	6	11	4	8	01	1	-
18	22.5	7.1	10.1	37	1019.0	6	6	5	09	1	7	80	1	1.2
19	24.8	15.4	17.5	56	1020.8	7	7	5	36	5	7	17	1	-
20	14.0	13.2	15.2	94	1020.9	7	7	5	34	5	7	80	2	0.0
21	17.1	8.6	11.2	58	1017.8	6	6	5	24	3	8	01	1	-
22	16.6	9.8	12.1	64	1013.6	7	1	5	31	1	7	01	8	0.0
23	10.8	2.5	7.3	57	1017.0	8	2	5	00	0	8	03	2	-
24	12.4	5.9	9.3	64	1018.2	8	3	5	06	2	8	02	2	-
25	14.9	9.8	12.1	71	1016.0	8	6	5	06	5	8	03	2	-
26	11.9	9.7	12.0	85	1019.4	8	8	4	03	4	7	03	6	0.1
27	16.2	9.0	11.5	63	1022.1	7	7	5	07	6	8	03	2	-
28	18.2	5.5	9.0	43	1016.6	6	2	6	32	3	8	03	1	-
29	21.8	8.1	10.8	41	1006.8	3	3	6	25	9	7	03	0	-
30	15.1	13.4	15.4	90	1003.0	8	8	4	25	2	6	17	8	11.2
31	13.2	5.0	8.7	58	1012.7	7	7	5	21	3	7	03	1	-

Godz. 19

DNI	TEMPERATURA POWIETRZA T	TEMPERATURA PUNKTU ROSY T_d	PRĘŻNOŚĆ PARY WODNEJ e	WILGOTNOŚĆ WZGLĘDNA U	CIŚNIENIE ATMOSFERYCZNE P_o	ZACHMURZENIE N	N_h	h	WIATR dd	v	WIDZIALNOŚĆ V	POGODA ww	W	OPAD R
1	9.8	4.6	8.5	71	1027.2	8	5	4	33	5	6	10	2	-
2	11.0	2.1	7.1	54	1023.8	6	6	9	03	1	8	01	6	0.0
3	11.3	8.4	11.0	82	1014.2	8	1	5	06	3	8	01	2	-
4	9.2	7.8	10.6	92	1021.0	8	8	4	02	3	6	10	8	0.6
5	13.8	11.0	13.1	83	1022.0	7	7	5	00	0	7	02	2	-
6	17.1	11.4	13.5	69	1020.7	3	3	5	06	2	8	01	1	-
7	18.2	10.3	12.5	60	1016.5	5	0	9	10	4	8	01	1	-
8	17.7	5.6	9.1	45	1010.8	1	0	9	10	7	8	01	0	-
9	15.6	13.5	15.5	87	1011.1	4	3	5	15	1	7	01	8	2.5
10	13.4	12.2	14.2	93	1016.2	8	6	5	00	0	6	60	2	0.1
11	16.8	9.5	11.9	63	1011.6	1	0	9	13	1	8	03	1	-
12	18.2	9.0	11.5	55	1009.1	2	1	5	18	3	6	01	0	-
13	15.9	11.4	13.5	75	1012.7	0	0	9	03	4	7	02	0	-
14	22.0	8.0	10.7	40	1008.5	5	1	9	09	2	8	03	1	-
15	18.2	16.8	19.1	92	1010.4	7	3	5	12	2	7	03	9	7.1
16	20.0	11.8	13.8	59	1012.5	7	1	6	09	2	7	01	1	-
17	20.1	11.6	13.7	58	1016.4	7	7	5	23	2	7	17	8	0.5
18	16.6	16.1	18.3	97	1021.1	7	4	9	36	4	7	01	9	11.3
19	20.1	17.8	20.4	87	1020.2	7	3	5	00	0	7	03	9	0.1
20	13.2	9.7	12.0	79	1019.5	0	0	9	32	2	7	01	8	0.0
21	16.9	10.5	12.7	67	1015.2	1	0	9	00	0	7	02	1	-
22	11.2	6.8	9.9	74	1014.5	1	0	9	30	3	7	02	1	-
23	9.5	6.5	9.7	82	1015.9	8	2	5	00	0	7	01	2	-
24	12.8	6.1	9.4	63	1017.9	7	7	9	10	2	8	02	2	-
25	12.9	11.6	13.7	93	1014.5	8	5	4	06	4	6	21	2	0.6
26	11.1	9.7	12.0	91	1020.4	8	8	3	08	5	7	60	2	0.0
27	15.3	7.7	10.5	60	1021.7	6	5	5	08	5	8	01	2	-
28	16.3	8.9	11.4	61	1014.4	7	1	6	30	4	8	03	2	-
29	19.7	8.8	11.3	50	1004.4	2	1	6	24	4	7	03	0	-
30	12.5	10.7	12.9	89	1005.4	6	2	9	26	1	6	10	9	0.2
31	12.1	7.0	10.0	71	1011.7	7	7	6	32	1	7	03	1	-

Godz. 01

DNI	TEMPERATURA POWIETRZA T	TEMPERATURA PUNKTU ROSY T_d	PRĘŻNOŚĆ PARY WODNEJ e	WILGOTNOŚĆ WZGLĘDNA U	CIŚNIENIE ATMOSFERYCZNE P_o	ZACHMURZENIE N	N_h	h	WIATR dd	v	WIDZIALNOŚĆ V	POGODA ww	W	OPAD R
1	0.5	0.5	6.3	100	.	9	9	.	36	15	0	45	4	–
2	– 1.5	– 2.3	5.2	96	.	8	0	9	36	4	9	02	1	–
3	– 3.6	– 0.7	5.8	72	.	8	0	9	32	7	8	02	0	–
4	– 3.4	– 3.8	4.6	97	.	9	9	.	36	12	0	71	4	4.1
5	– 0.3	– 0.3	6.0	100	.	9	9	.	36	14	0	49	4	0.2
6	2.3	2.3	7.2	100	.	9	9	.	07	11	0	45	4	–
7	5.8	5.8	9.2	100	.	9	9	.	11	7	0	47	2	–
8	7.8	5.6	9.1	85	.	0	0	9	18	14	7	02	1	–
9	6.2	6.2	9.5	100	.	3	3	3	18	13	8	28	8	1.0
10	3.0	3.0	7.6	100	.	9	9	.	25	9	0	45	4	–
11	5.8	– 2.2	5.2	56	.	0	0	9	20	2	9	02	0	–
12	4.6	4.6	8.5	100	.	6	6	.	22	28	8	41	1	–
13	– 2.8	– 3.2	4.8	97	.	9	9	.	36	12	0	49	8	0.0
14	3.6	3.6	7.9	100	.	7	7	.	14	11	8	41	1	–
15	7.6	7.6	10.4	100	.	9	9	.	36	17	0	17	8	0.4
16	6.5	6.5	9.7	100	.	6	6	.	00	0	8	41	4	–
17	8.3	8.3	11.0	100	.	9	9	.	14	7	0	45	1	–
18	9.0	6.4	9.6	84	.	0	0	9	02	4	8	02	8	1.5
19	10.4	5.6	9.1	72	.	2	0	9	27	2	7	02	1	–
20	5.2	5.2	8.8	100	.	9	9	.	34	14	0	45	9	28.2
21	2.6	0.8	6.5	88	.	1	0	9	34	4	8	02	1	–
22	4.3	3.6	7.9	96	.	8	7	.	25	8	8	41	1	–
23	– 3.6	– 4.1	4.5	97	.	3	1	7	34	7	9	01	1	–
24	– 0.8	– 2.7	5.0	87	.	0	0	9	36	3	7	01	4	–
25	0.8	0.8	6.5	100	.	7	6	7	07	14	7	02	1	–
26	3.4	3.4	7.8	100	.	9	9	.	36	15	0	61	4	12.4
27	2.0	2.0	7.1	100	.	9	9	.	07	17	0	45	7	3.0
28	3.0	2.7	7.4	98	.	9	9	.	04	5	0	45	4	0.1
29	5.4	3.0	7.6	84	.	2	0	9	34	14	8	03	0	–
30	7.4	5.1	8.8	86	.	0	0	9	20	8	7	02	1	–
31	– 1.8	– 2.3	5.1	96	.	7	7	6	27	11	7	03	4	–

Godz. 07

DNI	TEMPERATURA POWIETRZA T	TEMPERATURA PUNKTU ROSY T_d	PRĘŻNOŚĆ PARY WODNEJ e	WILGOTNOŚĆ WZGLĘDNA U	CIŚNIENIE ATMOSFERYCZNE P_o	ZACHMURZENIE N	N_h	h	WIATR dd	v	WIDZIALNOŚĆ V	POGODA ww	W	OPAD R
1	– 2.6	– 2.9	4.9	98	.	9	9	.	34	17	0	49	4	–
2	– 0.3	– 3.5	4.7	76	.	0	0	9	34	6	9	02	0	–
3	1.7	– 0.9	5.7	83	.	6	6	7	22	5	8	01	1	–
4	– 5.0	– 5.6	4.0	95	.	8	7	2	02	11	8	02	7	6.0
5	0.1	0.1	6.2	100	.	9	9	.	07	16	0	45	4	0.6
6	3.7	0.6	6.4	79	.	1	0	9	11	7	8	02	4	0.2
7	6.2	5.0	8.7	91	.	6	2	7	28	10	7	01	4	–
8	7.2	7.2	10.2	100	.	6	6	2	16	12	7	03	1	–
9	5.5	5.5	9.0	100	.	9	9	.	14	5	0	61	4	1.7
10	2.1	– 0.2	6.0	85	.	4	2	7	25	10	8	01	4	–
11	5.6	0.4	6.3	69	.	0	0	9	18	4	9	02	0	–
12	3.6	3.6	7.9	100	.	7	7	.	22	18	8	41	2	–
13	– 1.8	– 3.3	4.8	89	.	1	0	9	00	0	9	02	4	–
14	4.6	4.6	8.5	100	.	7	6	.	09	4	8	41	1	–
15	7.2	7.2	10.2	100	.	9	9	.	36	11	0	45	9	0.1
16	5.5	5.5	9.0	100	.	7	7	.	36	4	8	41	1	–
17	7.4	7.2	10.1	99	.	7	6	.	36	8	8	41	4	0.1
18	9.7	4.4	8.4	70	.	0	0	9	32	1	6	10	0	–
19	10.4	8.1	10.8	86	.	3	1	2	36	5	7	03	0	–
20	3.8	3.8	8.0	100	.	9	9	.	00	0	0	45	5	3.4
21	5.6	– 7.0	3.6	38	.	2	0	9	29	9	8	03	0	–
22	1.4	1.4	6.8	100	.	9	9	.	22	17	0	45	4	–
23	– 2.4	– 2.7	5.0	98	.	7	7	7	25	3	8	02	1	–
24	0.2	– 3.3	4.8	78	.	6	6	7	04	2	7	03	1	–
25	0.2	0.2	6.2	100	.	9	9	.	07	10	0	45	4	–
26	1.5	1.5	6.8	100	.	9	9	.	36	25	0	61	4	13.1
27	2.6	2.6	7.4	100	.	9	9	.	07	14	0	60	4	2.5
28	3.0	0.8	6.5	86	.	2	0	9	36	17	8	01	4	–
29	5.0	3.4	7.8	89	.	2	0	9	27	20	7	02	0	–
30	5.1	2.5	7.3	83	.	7	7	6	22	16	6	10	1	–
31	– 3.2	– 3.6	4.7	97	.	7	6	2	27	3	6	10	2	–

Godz. 13

DNI	TEMPERATURA POWIETRZA T	TEMPERATURA PUNKTU ROSY T_d	PRĘŻNOŚĆ PARY WODNEJ e	WILGOTNOŚĆ WZGLĘDNA U	CIŚNIENIE ATMOSFERYCZNE P_o	ZACHMURZENIE N	N_h	h	WIATR dd	v	WIDZIALNOŚĆ V	POGODA ww	W	OPAD R
1	– 1.0	– 1.1	5.6	99	.	4	3	3	34	12	9	01	4	–
2	5.0	– 1.2	5.6	64	.	6	1	2	34	4	8	02	1	–
3	1.0	1.0	6.6	100	.	9	9	.	36	5	0	60	7	0.0
4	– 0.2	– 0.5	5.9	98	.	9	9	.	09	5	0	45	2	–
5	1.6	1.6	6.9	100	.	7	3	.	07	7	8	28	4	–
6	6.8	5.6	9.1	92	.	7	6	.	16	7	7	41	1	–
7	9.8	5.3	8.9	74	.	5	5	3	14	9	7	02	2	–
8	8.4	7.3	10.2	92	.	7	6	2	14	10	7	95	9	8.7
9	4.4	4.4	8.4	100	.	9	9	.	25	3	0	45	6	3.4
10	7.6	0.8	6.5	64	.	5	5	3	29	2	8	02	1	–
11	8.4	1.5	6.8	62	.	3	3	2	22	4	8	03	0	–
12	6.4	5.6	9.1	95	.	7	6	.	25	3	8	41	2	–
13	4.2	1.7	6.9	83	.	5	5	2	22	4	8	01	1	–
14	11.2	7.5	10.4	78	.	6	4	.	18	2	8	03	2	–
15	7.0	7.0	10.0	100	.	9	9	.	36	7	0	45	8	4.6
16	8.6	8.6	11.2	100	.	7	7	.	25	3	8	41	2	–
17	9.1	9.1	11.6	100	.	9	9	.	34	1	0	95	4	0.2
18	12.8	8.1	10.8	72	.	4	4	2	36	4	6	10	0	–
19	12.3	8.8	11.3	78	.	7	6	2	20	3	6	10	1	–
20	4.8	4.4	8.5	98	.	7	7	.	32	2	7	41	4	–
21	6.0	5.3	8.9	95	.	7	6	.	36	3	8	41	1	–
22	2.7	– 3.3	4.8	65	.	4	3	.	25	7	8	41	4	–
23	1.0	– 1.7	5.4	81	.	7	6	.	29	1	8	02	2	–
24	3.6	– 0.5	5.9	75	.	7	7	2	09	4	7	02	1	–
25	2.0	2.0	7.1	100	.	9	9	.	02	12	0	61	4	0.3
26	0.5	0.5	6.3	100	.	9	9	.	02	16	0	45	6	1.3
27	3.7	3.5	7.8	98	.	9	9	.	07	14	0	45	6	1.2
28	7.1	3.8	8.0	80	.	5	2	3	34	1	9	02	1	–
29	9.5	4.4	8.4	70	.	2	2	1	20	16	8	03	0	–
30	3.0	2.7	7.4	98	.	9	9	.	25	17	0	45	8	1.0
31	– 0.8	– 2.7	5.0	87	.	7	6	3	22	6	7	85	2	0.0

Godz. 19

DNI	TEMPERATURA POWIETRZA T	TEMPERATURA PUNKTU ROSY T_d	PRĘŻNOŚĆ PARY WODNEJ e	WILGOTNOŚĆ WZGLĘDNA U	CIŚNIENIE ATMOSFERYCZNE P_o	ZACHMURZENIE N	N_h	h	WIATR dd	v	WIDZIALNOŚĆ V	POGODA ww	W	OPAD R
1	– 0.5	– 1.1	5.6	96	.	6	6	7	34	5	9	02	1	–
2	3.6	0.2	6.2	78	.	2	0	9	36	9	7	01	1	–
3	– 2.8	– 3.2	4.8	97	.	9	9	.	36	14	0	73	8	7.3
4	– 1.2	– 1.4	5.5	99	.	3	2	.	02	14	8	48	4	–
5	2.9	2.9	7.5	100	.	9	9	.	07	15	0	47	2	–
6	6.0	6.0	9.4	100	.	9	9	.	11	6	0	45	4	–
7	8.6	6.4	9.6	86	.	5	2	3	14	12	7	01	8	0.0
8	8.8	5.9	9.3	82	.	5	3	3	14	11	7	01	9	1.1
9	2.7	2.7	7.4	100	.	7	3	1	27	6	7	28	5	0.1
10	5.8	2.1	7.1	78	.	1	1	4	22	2	8	01	1	–
11	6.8	4.1	8.2	83	.	7	5	2	22	15	8	03	1	–
12	– 0.8	– 0.8	5.8	100	.	9	9	.	34	2	0	80	4	5.3
13	7.5	– 2.2	5.2	50	.	0	0	9	20	1	7	02	1	–
14	8.2	8.2	10.9	100	.	9	9	.	36	5	0	45	9	–
15	5.4	5.4	9.0	100	.	9	9	.	36	6	0	45	4	–
16	7.2	7.2	10.2	100	.	9	9	.	36	4	0	47	4	–
17	9.3	8.7	11.2	96	.	7	6	.	04	1	5	10	9	46.9
18	11.4	8.4	11.0	86	.	6	1	6	36	6	6	10	9	–
19	10.0	5.5	9.0	73	.	7	2	4	34	3	6	10	9	4.7
20	2.0	2.0	7.1	100	.	5	4	.	34	9	7	41	2	–
21	5.2	4.1	8.2	92	.	7	6	.	27	6	8	41	4	–
22	– 1.6	– 1.8	5.3	98	.	7	7	.	29	9	8	41	1	–
23	– 0.8	– 0.8	5.8	100	.	9	9	.	36	3	0	45	2	–
24	1.6	0.6	6.4	96	.	7	4	2	07	5	7	03	2	–
25	3.3	3.3	7.7	100	.	9	9	.	36	14	0	61	4	10.1
26	0.8	0.8	6.5	100	.	9	9	.	04	16	0	68	8	3.3
27	3.9	3.7	7.9	98	.	9	9	.	07	11	0	45	4	6.2
28	7.3	2.8	7.5	74	.	4	1	3	34	4	8	02	1	–
29	8.6	4.1	8.2	74	.	7	6	3	22	10	6	10	1	–
30	2.4	2.4	7.3	100	.	9	9	.	25	12	0	45	8	0.1
31	– 1.9	– 4.4	4.4	85	.	7	7	2	32	3	6	85	4	1.5

Godz. 01

DNI	TEMPERATURA POWIETRZA T	TEMPERATURA PUNKTU ROSY T_d	PRĘŻNOŚĆ PARY WODNEJ e	WILGOTNOŚĆ WZGLĘDNA U	CIŚNIENIE ATMOSFERYCZNE P_o	ZACHMURZENIE N	N_h	h	WIATR dd	v	WIDZIALNOŚĆ V	POGODA ww	W	OPAD R
1	5.2	3.2	7.7	87	1020.5	1	0	9	00	0	7	03	0	-
2	11.2	10.6	12.8	96	1022.9	8	8	4	32	3	6	80	2	0.5
3	10.3	9.4	11.8	95	1017.8	8	8	4	02	5	7	02	6	2.8
4	9.2	9.0	11.5	99	1012.4	8	8	4	23	2	6	21	6	2.6
5	11.0	10.4	12.6	96	1018.7	8	8	5	32	2	6	10	1	-
6	9.4	9.2	11.6	99	1020.8	0	0	9	26	1	5	10	0	-
7	9.6	9.6	12.0	100	1020.5	0	0	9	11	2	3	42	0	-
8	10.2	8.8	11.3	91	1017.4	0	0	9	10	3	7	02	0	-
9	9.2	8.1	10.8	93	1012.2	0	0	9	11	2	7	02	0	-
10	13.6	12.8	14.8	94	1012.4	8	8	5	13	1	6	10	8	0.1
11	11.9	11.3	13.4	96	1015.3	7	7	5	16	2	5	10	9	0.3
12	10.3	9.7	12.0	95	1012.9	0	0	9	00	0	6	10	1	-
13	12.0	11.0	13.1	94	1011.1	3	3	5	12	1	7	01	1	-
14	12.9	12.1	14.1	94	1011.7	2	2	5	00	0	6	10	9	-
15	13.6	11.5	13.6	87	1009.8	0	0	9	12	2	7	02	1	-
16	13.0	10.5	12.7	85	1011.5	0	0	9	10	1	7	02	1	-
17	13.6	12.6	14.6	93	1013.7	0	0	9	00	0	7	02	1	-
18	13.9	12.2	14.2	90	1017.1	2	2	5	12	2	7	01	0	-
19	14.2	13.7	15.6	97	1020.9	3	3	6	00	0	7	02	1	-
20	15.4	13.4	15.4	88	1018.1	4	0	9	16	1	7	01	1	-
21	9.5	8.4	11.0	93	1017.8	0	0	9	27	1	6	10	1	-
22	8.2	7.6	10.4	96	1015.4	0	0	9	00	0	7	01	0	-
23	9.7	7.0	10.0	84	1015.3	8	8	5	34	2	6	10	1	-
24	8.6	7.7	10.5	94	1015.2	8	8	5	35	2	6	10	2	-
25	10.4	9.8	12.1	96	1016.7	8	8	9	03	1	7	03	2	-
26	11.3	10.9	13.0	98	1013.8	8	8	4	02	2	6	21	5	0.3
27	11.7	11.1	13.2	96	1019.9	8	8	3	04	3	6	50	5	0.0
28	4.7	3.9	8.1	95	1021.3	2	1	9	00	0	7	03	0	-
29	9.5	6.8	9.9	84	1012.6	0	0	9	24	1	7	02	1	-
30	15.4	12.1	14.1	81	1004.4	0	0	9	23	3	7	01	0	-
31	12.6	12.0	14.1	96	1006.4	8	8	5	22	1	6	10	8	0.9

Godz. 07

DNI	TEMPERATURA POWIETRZA T	TEMPERATURA PUNKTU ROSY T_d	PRĘŻNOŚĆ PARY WODNEJ e	WILGOTNOŚĆ WZGLĘDNA U	CIŚNIENIE ATMOSFERYCZNE P_o	ZACHMURZENIE N	N_h	h	WIATR dd	v	WIDZIALNOŚĆ V	POGODA ww	W	OPAD R
1	9.2	8.1	10.8	93	1021.5	8	8	9	12	1	7	03	1	-
2	11.0	10.4	12.6	96	1022.7	8	8	3	36	2	6	25	2	5.1
3	10.0	9.6	12.0	97	1014.8	8	6	4	33	3	5	63	6	5.0
4	9.7	9.3	11.7	97	1014.4	8	8	4	00	0	6	10	2	-
5	10.7	10.1	12.4	96	1018.9	8	8	4	32	4	5	10	2	-
6	11.0	10.6	12.8	97	1021.3	8	8	3	33	2	3	42	4	-
7	14.2	11.6	13.7	84	1020.2	0	0	9	13	2	7	02	4	-
8	13.3	11.1	13.2	86	1016.6	2	0	9	12	4	7	03	0	-
9	13.6	10.1	12.4	79	1010.8	1	0	9	13	3	8	01	0	-
10	13.5	12.9	14.9	95	1013.8	8	8	5	11	3	6	10	1	-
11	13.4	12.2	14.2	93	1014.8	6	5	4	00	0	6	10	8	0.3
12	14.4	12.5	14.5	89	1011.8	2	1	9	11	2	8	03	4	-
13	15.2	13.2	15.2	88	1011.8	8	8	9	33	1	7	01	8	0.0
14	16.1	11.0	13.1	71	1010.9	3	3	9	09	3	7	03	4	-
15	16.3	13.0	15.0	80	1010.4	8	0	9	12	4	7	02	1	-
16	17.1	13.1	15.1	78	1011.6	2	0	9	09	2	7	01	1	-
17	17.4	14.2	16.2	81	1015.4	1	1	9	12	3	7	03	0	-
18	19.3	14.6	16.6	74	1018.6	0	0	9	12	2	7	02	0	-
19	18.2	16.2	18.4	88	1021.4	2	2	9	08	1	7	02	0	-
20	16.4	14.6	16.6	90	1016.8	6	4	6	00	0	6	25	1	0.0
21	12.2	9.5	11.9	83	1018.2	1	1	4	30	3	7	03	0	-
22	14.8	11.9	13.9	83	1013.8	7	1	5	00	0	7	02	1	-
23	8.1	5.3	8.9	83	1016.5	8	4	5	36	2	6	61	2	0.1
24	8.2	7.1	10.1	94	1016.3	8	8	9	03	1	6	25	6	3.0
25	11.4	10.1	12.4	92	1016.2	8	8	9	03	2	7	02	2	-
26	11.3	10.7	12.9	96	1014.9	8	8	4	36	2	6	21	2	0.2
27	12.7	10.4	12.6	86	1020.6	7	4	5	05	4	8	01	5	0.0
28	10.3	6.7	9.8	78	1019.1	1	0	9	00	0	8	03	0	-
29	13.4	7.7	10.5	68	1009.7	0	0	9	24	4	8	02	0	-
30	16.4	14.6	16.6	79	1002.0	5	0	9	17	2	7	01	1	-
31	12.2	11.6	13.7	96	1008.5	8	8	4	32	2	5	10	2	-

Godz. 13

1	13.5	11.8	13.8	89	1022.6	8	4	4	34	1	7	61	8	2.2
2	13.9	9.8	12.1	76	1021.3	6	6	4	33	4	8	01	8	2.3
3	10.3	9.9	12.2	97	1011.1	8	6	4	34	4	5	61	6	11.5
4	13.1	9.4	11.8	78	1016.7	7	7	4	29	1	8	02	2	-
5	14.7	12.4	14.4	86	1019.0	6	6	5	30	4	7	02	2	-
6	21.1	12.8	14.8	59	1019.6	4	4	5	03	2	8	03	4	-
7	20.1	11.4	13.5	57	1016.6	3	3	5	14	4	8	03	0	-
8	19.6	8.6	11.2	50	1014.6	4	3	5	14	6	8	01	1	-
9	21.1	11.1	13.2	53	1009.7	4	3	5	15	5	8	03	0	-
10	18.3	12.2	14.2	67	1014.8	7	7	5	15	3	7	02	2	-
11	19.8	9.7	12.0	51	1013.4	5	5	6	22	4	8	02	1	-
12	23.7	8.9	11.4	39	1009.5	7	2	5	17	6	8	03	1	-
13	20.3	11.9	13.9	59	1011.9	5	2	5	02	2	8	01	2	-
14	25.1	10.0	12.3	39	1008.7	3	0	9	09	5	8	01	0	-
15	25.3	13.8	15.8	49	1009.4	7	0	9	12	5	8	02	2	-
16	22.9	9.4	11.8	43	1011.0	5	5	9	07	3	8	01	1	-
17	25.1	13.4	15.4	48	1014.7	3	1	9	12	3	8	03	1	-
18	26.5	16.9	19.2	55	1018.1	2	2	6	14	3	8	02	0	-
19	24.9	15.9	18.1	57	1019.7	5	4	5	27	1	8	17	1	-
20	19.1	13.0	17.0	78	1017.1	6	6	5	30	4	7	25	9	0.2
21	18.1	9.9	12.2	59	1016.6	3	3	5	29	4	8	02	0	-
22	20.3	14.9	16.9	71	1011.2	6	6	5	34	2	7	02	8	0.0
23	8.5	6.5	9.7	87	1016.2	8	8	4	17	1	6	10	6	3.8
24	9.1	8.5	11.1	96	1017.3	8	3	5	06	1	6	61	6	2.1
25	14.1	12.4	14.4	90	1014.6	8	8	5	07	4	7	02	2	-
26	12.6	11.5	13.6	94	1017.4	8	8	4	02	4	7	02	2	-
27	16.9	9.2	11.6	60	1021.0	6	5	5	01	3	8	03	2	-
28	16.3	6.4	9.6	52	1015.7	4	1	5	01	2	8	01	0	-
29	21.9	9.4	11.8	45	1005.8	3	3	6	22	4	8	02	0	-
30	19.1	14.3	16.3	74	1001.6	7	7	5	27	3	7	25	2	0.0
31	15.9	8.9	11.4	63	1010.7	7	7	5	28	1	7	03	2	-

Godz. 19

1	12.3	11.3	13.4	94	1023.5	8	8	9	32	2	6	10	8	2.6
2	11.7	10.0	12.3	90	1020.0	8	5	4	30	4	7	60	2	0.0
3	9.4	9.0	11.5	97	1011.1	8	6	3	32	3	6	61	6	3.8
4	11.0	9.8	12.1	92	1018.0	2	1	9	27	3	7	02	1	-
5	14.2	12.2	14.2	88	1019.3	4	2	6	29	2	7	01	1	-
6	15.1	12.6	14.6	85	1020.0	4	2	5	09	3	8	01	8	1.6
7	16.7	11.2	13.3	70	1017.1	0	0	9	11	2	8	01	0	-
8	14.5	9.2	11.6	70	1013.5	1	0	9	08	4	8	01	0	-
9	15.0	12.7	14.7	86	1011.5	8	8	5	15	2	7	80	1	1.1
10	17.0	12.6	14.6	76	1014.2	6	4	5	27	2	7	17	1	-
11	18.1	10.6	12.8	62	1011.8	5	0	9	14	1	8	03	1	-
12	15.8	11.1	13.2	73	1010.1	6	4	5	12	2	7	25	2	0.0
13	20.1	8.5	11.1	47	1010.3	7	7	5	09	2	7	17	8	0.1
14	20.5	12.3	14.3	60	1008.2	5	1	9	10	5	8	03	1	-
15	20.2	12.5	14.5	62	1009.4	5	0	9	09	2	8	01	2	-
16	21.0	13.6	19.6	62	1011.6	5	3	5	03	1	8	03	1	-
17	22.5	13.5	15.5	57	1014.6	3	0	9	00	0	7	01	0	-
18	21.5	16.8	19.1	75	1018.8	7	3	9	00	0	8	03	9	-
19	18.4	13.3	15.3	73	1019.0	7	2	5	27	2	7	01	9	-
20	15.7	12.6	14.6	82	1016.7	7	7	5	31	5	7	02	2	-
21	16.9	10.5	12.7	67	1015.1	1	1	5	35	1	7	01	0	-
22	13.9	12.2	14.2	90	1011.8	7	7	5	32	3	6	10	9	8.1
23	9.3	6.1	9.4	81	1015.4	8	8	9	04	2	7	02	2	-
24	10.8	8.9	11.4	88	1016.8	8	2	5	04	1	7	01	6	0.1
25	12.4	11.8	13.9	96	1014.0	8	8	3	04	3	6	51	6	0.1
26	12.0	11.4	13.5	96	1018.4	8	6	4	06	4	6	10	2	-
27	13.3	9.2	11.6	76	1020.8	2	2	9	04	3	8	01	1	-
28	16.0	4.0	11.5	64	1012.3	4	0	9	24	1	8	01	1	-
29	20.0	10.9	13.0	56	1004.2	1	1	5	21	4	8	03	0	-
30	13.3	12.8	14.7	96	1004.0	8	8	5	24	2	6	81	9	10.4
31	13.5	8.8	11.3	73	1010.9	4	0	9	32	1	7	03	1	-

Godz. 01

DNI	TEMPERATURA POWIETRZA T	TEMPERATURA PUNKTU ROSY T_d	PRĘŻNOŚĆ PARY WODNEJ e	WILGOTNOŚĆ WZGLĘDNA U	CIŚNIENIE ATMOSFERYCZNE P_o	ZACHMURZENIE N	N_h	h	WIATR dd	v	WIDZIALNOŚĆ V	POGODA ww	W	OPAD R
1	11.3	8.8	11.3	84	1020.5	6	6	5	27	8	7	01	1	–
2	6.0	4.1	8.2	87	1029.8	6	6	6	00	0	7	03	1	–
3	4.8	2.5	7.3	86	1032.1	0	0	9	00	0	7	02	0	–
4	8.0	5.9	9.3	86	1018.2	8	6	5	31	5	7	02	2	–
5	10.4	6.8	9.9	79	1022.7	8	8	5	03	6	7	02	2	–
6	11.2	9.5	11.9	90	1022.9	7	7	5	29	1	6	10	2	–
7	12.1	10.1	12.4	88	1018.7	3	0	9	03	1	7	03	1	–
8	14.0	10.5	12.7	80	1013.3	0	0	9	11	1	7	02	0	–
9	13.2	11.9	13.9	92	1006.7	6	6	5	09	2	7	03	1	–
10	13.2	11.2	13.3	87	1013.1	7	7	5	25	2	6	10	2	–
11	10.4	9.2	11.6	92	1015.4	0	0	9	16	1	7	02	0	–
12	12.5	7.5	10.4	72	1010.0	0	0	9	12	2	7	02	1	–
13	8.3	6.1	9.4	85	1015.5	7	7	5	32	2	7	02	8	0.0
14	11.2	8.0	10.7	81	1013.0	8	8	5	33	2	7	02	2	–
15	14.6	11.0	13.1	79	1008.6	2	2	9	32	2	7	02	1	–
16	14.1	12.6	14.6	91	1012.0	8	8	5	32	3	5	10	9	0.1
17	14.7	14.2	16.2	97	1014.1	5	5	6	36	1	5	10	1	–
18	15.1	13.9	15.9	93	1017.9	0	0	9	29	2	5	10	1	–
19	14.1	13.5	15.5	95	1022.0	0	0	9	09	1	6	10	9	0.1
20	16.5	12.8	14.8	80	1020.7	8	8	5	32	6	7	17	1	–
21	10.1	8.4	11.0	89	1021.5	0	0	9	22	2	6	10	1	–
22	12.1	9.4	11.8	83	1016.2	8	8	4	30	2	7	02	1	–
23	6.5	2.5	7.3	75	1017.6	4	2	9	28	1	6	10	1	–
24	8.2	6.7	9.8	90	1016.9	6	6	6	00	0	6	10	1	–
25	11.3	9.3	11.7	87	1017.6	7	7	5	06	1	7	02	2	–
26	11.5	10.9	13.1	96	1015.6	8	5	3	03	7	6	61	6	8.5
27	10.9	10.3	12.5	96	1021.8	8	8	3	04	2	6	10	6	0.3
28	10.5	8.6	11.2	88	1021.9	5	5	6	01	2	7	01	2	–
29	10.7	9.3	11.7	91	1014.3	0	0	9	19	2	7	02	1	–
30	14.5	11.5	13.6	82	1001.9	5	5	5	00	0	6	10	1	–
31	9.3	6.4	9.6	82	1009.2	8	8	5	31	5	7	02	8	0.1

Godz. 13

1	10.3	5.3	8.9	72	1028.7	7	7	4	31	8	7	01	2	–
2	16.7	1.9	7.0	37	1025.5	2	0	9	35	3	8	02	0	–
3	15.9	6.7	9.8	54	1014.3	6	6	5	33	4	7	02	1	–
4	10.3	6.2	9.5	75	1022.3	7	7	5	27	5	7	03	2	–
5	11.5	8.4	11.0	81	1023.4	8	7	5	36	2	7	02	2	–
6	19.3	11.8	13.8	62	1021.5	4	4	5	04	5	7	02	4	–
7	22.6	9.9	12.2	45	1014.8	5	4	6	12	2	7	02	1	–
8	24.3	12.4	14.4	47	1008.7	5	5	7	08	6	7	01	1	–
9	17.3	13.1	15.1	77	1007.9	6	4	5	11	4	7	01	8	0.1
10	19.8	9.7	12.0	51	1015.2	6	5	6	10	3	7	01	2	–
11	22.5	7.4	10.3	38	1011.2	4	4	6	14	2	7	02	0	–
12	23.0	9.2	11.6	41	1007.0	6	2	7	16	5	7	02	2	–
13	13.6	6.4	9.6	61	1015.6	7	7	5	26	1	7	02	2	–
14	23.0	14.0	16.0	57	1008.8	2	2	9	04	4	7	01	1	–
15	24.7	13.8	15.8	51	1009.2	4	1	6	22	2	7	03	1	–
16	16.2	14.3	16.3	88	1013.8	7	7	5	29	2	7	02	9	3.2
17	24.4	13.6	15.6	51	1014.2	6	5	5	08	1	7	03	4	–
18	24.1	16.2	18.4	61	1020.0	4	4	6	31	3	7	03	0	–
19	25.2	14.9	16.9	53	1020.9	3	3	6	00	0	7	02	0	–
20	16.4	10.6	12.8	69	1021.9	7	7	5	30	3	7	02	2	–
21	18.5	10.4	12.6	60	1017.2	5	4	6	28	1	7	01	1	–
22	11.7	5.0	8.7	63	1016.1	6	6	5	28	4	7	01	2	–
23	11.1	4.3	8.3	62	1016.7	8	6	4	00	0	8	03	2	–
24	14.7	5.6	9.1	55	1017.0	7	7	5	11	2	8	03	2	–
25	15.1	10.0	12.3	71	1015.9	8	8	4	03	1	7	02	2	–
26	11.4	10.1	12.4	92	1020.2	8	4	2	01	5	7	21	6	2.4
27	16.8	11.3	13.4	70	1021.8	7	7	5	06	6	8	03	2	–
28	19.0	10.3	12.5	57	1018.0	6	6	5	35	3	8	03	1	–
29	23.4	9.5	11.9	41	1006.4	3	3	7	26	5	8	02	0	–
30	11.7	9.4	11.8	85	1005.3	8	8	4	30	3	7	02	8	0.1
31	12.2	7.3	10.2	72	1012.8	7	7	5	00	0	7	25	1	0.2

Godz. 07

DNI	TEMPERATURA POWIETRZA T	TEMPERATURA PUNKTU ROSY T_d	PRĘŻNOŚĆ PARY WODNEJ e	WILGOTNOŚĆ WZGLĘDNA U	CIŚNIENIE ATMOSFERYCZNE P_o	ZACHMURZENIE N	N_h	h	WIATR dd	v	WIDZIALNOŚĆ V	POGODA ww	W	OPAD R
1	8.7	6.5	9.7	86	1025.5	7	7	4	27	4	7	03	2	–
2	7.4	3.6	7.9	77	1030.3	2	0	9	32	1	7	02	1	–
3	8.3	4.4	8.4	77	1017.7	3	0	9	00	0	6	10	0	–
4	6.0	5.0	8.7	93	1021.5	8	7	3	34	3	6	10	2	–
5	9.7	8.2	10.9	90	1023.5	7	7	5	04	4	7	01	2	–
6	10.0	10.0	12.3	100	1022.9	9	9	.	02	1	2	43	1	–
7	13.3	11.1	13.2	86	1018.1	5	1	9	11	1	6	10	1	–
8	14.3	10.9	13.0	80	1012.7	5	5	6	09	2	6	10	1	–
9	14.8	12.8	14.8	88	1006.5	7	7	5	18	3	5	80	1	0.0
10	12.9	10.6	12.8	86	1015.1	8	4	6	20	1	7	01	2	–
11	12.2	10.4	12.6	89	1014.3	0	0	9	11	1	5	10	1	–
12	16.2	9.9	12.2	67	1008.1	5	0	9	15	5	7	01	1	–
13	7.9	6.5	9.7	91	1017.1	8	8	4	32	3	7	02	2	–
14	11.3	8.9	11.4	85	1011.9	3	2	9	30	1	7	03	1	–
15	14.7	11.8	13.8	82	1009.1	6	3	8	31	2	7	03	1	–
16	14.1	12.6	14.6	91	1013.1	7	7	5	30	3	6	10	2	–
17	13.3	13.3	15.3	100	1015.3	9	9	.	00	0	1	43	4	–
18	14.8	13.8	15.8	93	1020.2	1	0	9	29	1	6	10	0	–
19	15.4	14.9	16.9	97	1023.1	0	0	9	00	0	6	10	4	–
20	13.2	12.7	14.6	96	1021.7	8	8	4	33	5	7	03	9	6.4
21	11.9	8.8	11.3	82	1019.6	0	0	9	29	2	6	10	0	–
22	10.1	6.2	9.5	77	1016.2	8	8	4	31	5	6	10	2	–
23	7.0	3.8	8.0	80	1017.2	7	3	6	34	1	7	01	1	–
24	9.1	6.8	9.9	86	1017.5	5	3	6	35	2	6	10	1	–
25	11.6	7.3	10.2	74	1016.6	7	7	6	03	3	7	02	2	–
26	10.1	9.7	12.0	97	1017.4	8	5	2	03	7	6	61	6	4.6
27	11.6	9.9	12.2	90	1022.1	8	8	5	03	3	7	02	2	–
28	11.6	9.5	11.9	86	1020.7	1	1	9	00	0	6	10	1	–
29	14.7	9.8	12.1	72	1010.4	0	0	9	22	4	7	02	0	–
30	14.7	10.5	12.7	76	1002.0	7	5	5	28	5	7	01	9	3.1
31	9.0	5.6	9.1	79	1011.8	7	7	5	29	3	7	03	2	–

Godz. 19

1	10.1	4.1	8.2	67	1028.0	4	1	6	33	2	7	03	1	–
2	14.9	2.5	7.3	43	1023.1	2	0	9	03	1	6	03	0	–
3	10.7	7.3	10.2	80	1015.5	6	4	5	33	4	7	01	8	0.0
4	12.6	7.0	10.0	69	1021.3	7	7	5	32	4	7	02	1	–
5	12.8	9.4	11.8	80	1022.6	7	7	5	34	2	7	03	2	–
6	17.7	10.5	12.7	63	1019.3	4	0	9	05	3	7	03	0	–
7	19.5	10.7	12.9	57	1013.2	0	0	9	09	3	8	02	1	–
8	19.7	11.6	13.7	60	1007.0	2	2	6	13	4	7	02	1	–
9	14.9	11.3	13.4	79	1010.4	6	6	5	30	5	7	03	1	–
10	16.7	10.5	12.7	66	1014.5	4	2	6	19	2	8	01	1	–
11	19.4	8.4	11.0	49	1008.6	6	2	7	16	2	7	01	1	–
12	11.4	9.9	12.2	91	1011.6	8	5	4	30	6	7	80	2	0.8
13	14.5	8.5	11.1	68	1013.2	5	5	6	35	2	7	02	1	–
14	22.7	11.1	13.2	48	1007.0	5	5	5	27	2	7	03	8	1.0
15	20.4	15.2	17.3	72	1009.4	3	1	6	27	4	7	03	1	–
16	17.0	14.8	16.8	87	1012.7	6	6	9	31	1	7	01	2	–
17	21.5	19.0	21.9	86	1019.1	7	4	5	00	0	7	01	8	0.0
18	17.7	15.5	17.6	87	1021.5	6	6	4	27	2	7	17	8	9.0
19	22.6	13.5	15.5	57	1019.6	4	1	5	29	2	7	01	0	–
20	14.5	8.6	11.2	68	1020.5	5	2	5	28	3	7	01	1	–
21	16.8	10.4	12.6	66	1015.3	3	2	9	30	3	7	03	1	–
22	11.3	3.8	8.0	60	1015.8	8	8	6	27	3	7	03	1	–
23	12.3	5.0	8.7	61	1015.5	7	6	5	00	0	8	01	2	–
24	13.7	6.5	9.7	62	1016.6	7	7	5	06	4	7	01	2	–
25	13.1	12.3	14.3	94	1014.8	8	6	4	05	1	7	63	2	1.8
26	10.9	10.9	13.0	100	1020.8	8	6	2	34	3	5	61	5	2.3
27	15.2	11.1	13.2	76	1021.6	6	6	8	04	3	7	01	2	–
28	17.6	8.4	11.0	54	1015.3	5	2	9	27	2	8	03	2	–
29	21.4	10.0	12.3	49	1003.6	4	3	6	25	3	7	03	0	–
30	12.0	8.4	11.0	78	1005.8	8	3	5	33	3	7	02	2	–
31	10.4	6.8	9.9	79	1012.5	8	4	5	36	1	7	25	2	0.1

Godz. 01

DNI	TEMPERATURA POWIETRZA T	TEMPERATURA PUNKTU ROSY T_d	PRĘŻNOŚĆ PARY WODNEJ e	WILGOTNOŚĆ WZGLĘDNA U	CIŚNIENIE ATMOSFERYCZNE P_o	ZACHMURZENIE N	N_h	h	WIATR dd	v	WIDZIALNOŚĆ V	POGODA ww	W	OPAD R
1	11.6	5.9	9.3	68	1018.8	2	2	6	28	4	7	03	0	–
2	8.4	3.6	7.9	72	1028.4	8	8	5	35	2	7	02	2	–
3	8.1	– 1.2	5.6	53	1021.9	6	6	6	00	0	7	01	1	–
4	9.0	7.0	10.0	87	1016.4	8	8	5	35	2	7	02	2	–
5	9.6	7.1	10.1	84	1021.7	8	8	5	02	4	7	02	2	–
6	10.0	8.8	11.3	92	1022.5	4	2	5	27	1	6	10	1	–
7	11.2	9.8	12.1	91	1019.5	4	4	6	06	1	7	02	1	–
8	14.0	11.1	13.2	82	1013.3	0	0	9	07	1	7	02	0	–
9	12.2	9.4	11.8	82	1007.0	6	6	6	08	2	7	03	1	–
10	10.8	10.1	12.4	95	1013.4	7	7	5	25	2	7	03	1	–
11	8.4	7.8	10.6	96	1015.8	0	0	9	00	0	4	10	1	–
12	10.5	7.8	10.6	83	1010.7	0	0	9	18	1	7	02	0	–
13	9.7	6.4	9.6	80	1014.2	8	6	4	32	5	7	01	2	–
14	12.4	9.2	11.6	81	1011.6	5	5	6	04	1	7	01	1	–
15	15.6	10.9	13.0	73	1008.4	7	7	6	23	2	7	02	1	–
16	16.9	14.3	16.3	85	1010.7	8	8	5	32	2	7	02	8	0.0
17	12.4	11.5	13.6	94	1013.5	2	2	9	00	0	5	10	1	–
18	12.1	10.1	12.4	88	1018.2	0	0	9	00	0	6	10	1	–
19	13.0	12.0	14.0	94	1021.3	3	3	5	20	1	5	10	8	0.0
20	14.2	12.2	14.2	88	1019.0	0	0	9	26	1	6	10	1	–
21	10.2	7.8	10.6	84	1020.0	0	0	9	27	1	5	10	1	–
22	10.9	8.8	11.3	86	1015.6	0	0	9	36	1	7	02	0	–
23	8.7	1.7	6.9	62	1017.2	8	8	8	35	1	7	02	1	–
24	8.5	3.6	7.9	72	1016.2	8	8	5	00	0	7	02	2	–
25	9.6	7.4	10.3	87	1017.2	7	7	9	06	1	7	03	1	–
26	11.9	11.5	13.6	97	1013.6	8	6	3	05	2	5	63	6	14.9
27	11.1	9.9	12.2	92	1020.3	8	8	3	06	5	6	10	2	–
28	12.3	8.0	10.7	75	1020.5	7	7	6	06	3	7	02	2	–
29	9.5	5.9	9.3	78	1014.6	1	0	9	23	3	7	01	1	–
30	14.7	12.7	14.7	88	1003.0	6	1	7	04	2	7	01	8	2.1
31	10.3	8.8	11.3	91	1008.5	8	8	4	27	3	5	10	6	1.6

Godz. 13

1	9.3	4.6	8.5	73	1027.4	8	8	4	36	3	7	02	2	–
2	15.2	– 4.7	4.3	26	1025.2	5	3	9	36	3	8	01	2	–
3	16.7	2.6	7.4	39	1013.2	7	2	7	36	1	7	03	2	–
4	10.4	5.6	9.1	73	1020.7	7	7	5	27	3	6	10	2	–
5	10.6	8.4	11.0	86	1022.3	8	8	3	36	1	6	10	2	–
6	19.7	10.3	12.5	54	1020.7	5	5	6	08	5	8	01	1	–
7	21.3	10.6	12.8	51	1015.0	1	1	6	11	7	7	01	0	–
8	23.2	11.0	13.1	45	1009.1	2	2	7	09	7	8	03	1	–
9	15.6	11.6	13.7	78	1008.4	7	1	5	21	1	7	01	6	3.5
10	14.3	11.3	13.4	82	1016.1	8	4	5	14	2	5	21	6	0.9
11	20.5	7.5	10.4	43	1012.0	3	3	6	26	2	7	03	0	–
12	22.4	7.5	10.4	38	1007.4	7	6	7	09	3	8	01	1	–
13	14.2	6.8	9.9	61	1014.5	8	8	5	09	3	7	03	2	–
14	24.2	10.4	12.6	42	1007.6	3	3	7	08	5	8	03	1	–
15	24.1	12.3	14.3	47	1008.6	5	1	6	27	2	7	02	1	–
16	18.2	13.9	15.9	77	1012.2	7	6	4	31	2	6	10	2	–
17	24.9	10.0	12.3	39	1013.3	4	3	6	11	2	7	03	1	–
18	24.3	14.4	16.4	54	1018.4	1	0	9	32	3	8	03	4	–
19	24.4	12.7	14.7	48	1020.3	3	3	7	02	2	6	05	1	–
20	14.5	10.3	12.5	76	1021.3	8	8	4	34	3	6	10	5	0.0
21	18.6	8.6	11.2	52	1016.4	4	4	6	29	2	8	01	1	–
22	15.5	7.7	10.5	59	1013.2	3	3	9	32	2	7	01	1	–
23	10.2	1.2	6.7	53	1016.1	8	5	6	05	2	7	01	6	8.0
24	12.5	5.3	8.9	61	1016.6	7	7	5	09	6	7	03	2	–
25	13.7	8.6	11.2	71	1014.4	8	5	5	05	8	7	01	2	–
26	11.0	10.4	12.6	95	1018.5	8	6	2	04	4	5	51	5	1.5
27	15.5	9.3	11.7	67	1020.8	7	3	5	09	6	7	03	2	–
28	18.3	6.1	9.4	44	1016.9	6	3	7	33	1	8	01	1	–
29	21.9	8.5	11.1	42	1007.3	2	2	6	25	9	8	02	0	–
30	14.8	11.6	13.7	85	1004.1	8	6	5	27	1	7	61	9	7.6
31	14.4	7.1	10.1	61	1011.6	7	5	5	29	3	7	01	1	–

Godz. 07

DNI	TEMPERATURA POWIETRZA T	TEMPERATURA PUNKTU ROSY T_d	PRĘŻNOŚĆ PARY WODNEJ e	WILGOTNOŚĆ WZGLĘDNA U	CIŚNIENIE ATMOSFERYCZNE P_o	ZACHMURZENIE N	N_h	h	WIATR dd	v	WIDZIALNOŚĆ V	POGODA ww	W	OPAD R
1	9.5	6.8	9.9	84	1024.0	8	8	4	32	5	7	02	1	–
2	7.3	2.3	7.2	70	1027.9	8	6	5	33	2	7	03	6	0.0
3	7.8	5.0	8.7	82	1017.2	6	1	9	00	0	4	10	1	–
4	7.1	5.8	9.2	91	1019.8	8	8	4	30	3	5	10	2	–
5	8.8	8.1	10.8	95	1022.6	8	8	3	04	2	5	10	2	–
6	11.6	9.0	11.5	84	1022.4	0	0	9	09	1	4	10	1	–
7	13.7	10.9	13.0	83	1018.2	2	0	9	09	2	6	10	0	–
8	15.0	10.6	12.8	75	1012.4	6	6	7	10	2	7	03	1	–
9	11.6	10.5	12.7	94	1007.2	8	6	5	14	1	6	21	2	2.2
10	12.5	11.0	13.1	90	1015.2	8	8	4	24	1	6	10	2	–
11	10.2	9.6	12.0	96	1014.9	0	0	9	09	1	5	28	0	–
12	15.1	9.0	11.6	67	1009.2	3	0	9	15	4	8	03	0	–
13	9.1	5.5	9.0	78	1016.0	8	8	5	36	3	7	02	2	–
14	12.7	10.4	12.6	86	1010.6	3	1	9	00	0	5	10	1	–
15	15.2	12.1	14.1	81	1009.1	7	7	9	19	1	6	10	1	–
16	14.4	12.7	14.7	90	1011.7	8	8	3	31	1	5	10	2	–
17	14.4	13.1	15.1	92	1014.4	4	0	9	19	2	4	28	0	–
18	13.0	12.8	14.8	99	1019.7	9	9	.	25	2	2	45	0	–
19	15.7	13.6	15.6	87	1023.1	3	2	6	25	1	5	10	1	–
20	14.2	13.0	15.0	93	1020.7	8	8	4	26	3	6	10	9	1.1
21	10.7	9.3	11.7	91	1019.6	0	0	9	23	1	5	10	0	–
22	11.0	9.2	11.6	88	1014.9	6	6	5	30	1	5	25	1	0.9
23	8.5	1.0	6.6	60	1016.4	8	8	5	08	2	7	02	2	–
24	9.4	3.9	8.1	69	1016.7	8	8	5	07	2	7	02	2	–
25	11.2	7.3	10.2	76	1015.6	8	8	4	05	4	7	21	1	0.0
26	11.0	10.4	12.6	96	1016.7	8	6	2	03	3	5	51	6	6.2
27	11.8	10.1	12.4	90	1020.8	8	6	3	06	5	6	20	2	0.0
28	12.3	7.0	10.0	70	1019.6	0	0	9	06	2	6	10	1	–
29	13.4	8.6	11.2	73	1011.1	0	0	9	21	5	7	02	0	–
30	14.5	13.3	15.3	93	1001.9	6	2	6	22	3	7	21	2	1.2
31	8.0	6.2	9.5	88	1011.1	8	4	5	24	2	6	21	2	0.1

Godz. 19

1	9.9	4.4	8.4	69	1027.9	8	8	5	31	3	7	02	2	–
2	15.0	– 1.2	5.6	33	1022.5	5	1	9	04	2	8	01	2	–
3	14.2	6.2	9.5	58	1012.5	6	4	6	36	5	7	01	2	–
4	11.6	6.8	9.9	72	1020.1	8	6	6	02	1	6	10	8	0.4
5	12.6	8.8	11.3	78	1022.1	8	8	5	00	0	6	10	2	–
6	18.1	11.0	13.1	63	1018.8	4	0	9	08	3	7	03	1	–
7	19.1	10.4	12.6	57	1013.6	0	0	9	09	4	7	02	0	–
8	16.0	12.1	14.1	78	1007.8	6	3	6	07	4	7	29	8	2.8
9	15.1	12.0	14.0	81	1010.1	6	5	5	25	3	7	03	9	1.1
10	14.1	10.0	12.3	77	1015.1	6	3	9	13	1	7	01	2	–
11	17.8	9.0	11.5	56	1009.1	2	1	7	13	2	8	01	0	–
12	18.6	10.7	12.9	61	1007.9	7	6	6	29	6	7	03	1	–
13	16.0	9.3	11.7	65	1012.2	7	7	6	02	1	7	02	2	–
14	22.0	9.9	12.2	47	1006.3	3	1	9	08	3	8	03	0	–
15	20.1	14.2	16.2	69	1008.5	7	5	6	26	3	7	80	1	0.0
16	18.0	13.4	15.4	75	1011.8	6	1	9	23	1	7	01	2	–
17	19.4	13.2	15.2	67	1015.2	6	2	7	23	2	7	03	9	–
18	15.7	14.6	16.6	93	1021.1	8	5	5	00	0	6	91	9	2.9
19	21.5	13.5	15.5	60	1019.3	7	1	6	16	1	7	01	9	–
20	15.3	8.6	11.2	65	1019.2	6	6	5	27	4	7	01	2	–
21	18.4	10.1	12.4	59	1014.0	1	0	9	05	1	8	02	1	–
22	12.5	5.5	9.0	62	1014.2	6	0	9	34	2	7	03	1	–
23	9.8	3.2	7.7	64	1015.1	8	8	5	03	1	7	02	2	–
24	12.6	6.4	9.6	66	1015.8	8	8	5	09	3	7	03	2	–
25	12.4	11.8	13.8	95	1013.1	8	8	2	04	3	4	63	6	14.2
26	11.4	9.9	12.2	91	1019.4	8	6	2	07	4	6	10	5	0.0
27	14.9	9.2	11.6	68	1020.3	8	4	6	07	4	7	03	2	–
28	17.6	7.0	10.0	50	1014.6	5	2	7	28	3	8	01	2	–
29	19.7	8.6	11.2	49	1003.8	2	2	6	24	4	7	03	0	–
30	13.2	11.4	13.5	89	1004.6	8	6	5	00	0	6	21	2	0.5
31	11.5	6.7	9.8	72	1011.3	8	8	5	36	1	7	21	2	0.1

Godz. 01

DNI	TEMPERATURA POWIETRZA T	TEMPERATURA PUNKTU ROSY T_d	PRĘŻNOŚĆ PARY WODNEJ e	WILGOTNOŚĆ WZGLĘDNA U	CIŚNIENIE ATMOSFERYCZNE P_o	ZACHMURZENIE N	N_h	h	WIATR dd	v	WIDZIALNOŚĆ V	POGODA ww	W	OPAD R
1	6.0	6.0	9.4	100	1019.7	0	0	9	08	2	7	02	0	–
2	8.9	8.7	11.2	99	1025.3	8	6	3	28	5	6	61	6	4.4
3	10.0	9.6	12.0	97	1019.0	8	3	2	34	5	5	61	6	1.6
4	8.6	8.0	10.7	96	1014.1	8	6	3	28	4	7	61	6	5.2
5	9.4	9.4	11.8	100	1020.5	8	8	2	29	3	5	10	2	–
6	9.8	9.4	11.8	97	1022.1	0	0	9	27	4	5	10	1	–
7	10.6	10.4	12.6	99	1020.2	0	0	9	09	4	6	10	1	–
8	11.0	10.6	12.8	97	1016.4	0	0	9	09	5	6	10	0	–
9	11.2	10.1	12.4	93	1010.1	8	6	9	10	7	7	03	1	–
10	13.6	11.9	13.9	90	1012.4	7	3	6	19	1	7	01	2	–
11	11.0	10.6	12.8	97	1016.0	2	2	7	24	1	5	10	1	–
12	8.2	7.8	10.6	97	1013.3	0	0	9	06	1	6	10	0	–
13	13.8	12.6	14.6	93	1010.8	8	4	7	08	1	7	02	8	0.2
14	11.7	11.3	13.4	98	1011.5	3	3	6	00	0	6	10	9	2.4
15	13.8	13.2	15.2	95	1009.4	0	0	9	09	2	6	10	1	–
16	12.1	11.9	13.6	96	1010.9	0	0	9	06	1	6	10	1	–
17	13.0	12.6	14.6	98	1013.0	0	0	9	00	0	7	02	0	–
18	11.6	11.4	13.5	99	1017.2	0	0	9	00	0	6	10	1	–
19	14.6	14.3	16.2	98	1021.4	0	0	9	00	0	7	02	1	–
20	13.4	13.2	15.2	99	1019.4	0	0	9	00	0	6	10	9	0.6
21	10.7	10.3	12.5	97	1019.7	5	5	7	27	2	6	10	2	–
22	8.6	8.6	11.2	100	1015.4	3	3	7	00	0	7	03	0	–
23	11.0	7.8	10.6	81	1016.1	8	8	6	36	3	6	10	8	0.9
24	8.6	8.2	10.9	97	1015.9	8	2	3	01	2	6	61	2	6.4
25	9.8	9.8	12.1	100	1017.1	8	8	2	06	2	6	10	2	–
26	12.8	12.6	14.6	99	1014.0	8	8	3	06	3	6	20	6	1.0
27	12.2	11.8	13.9	98	1020.3	8	8	2	03	3	6	51	2	0.0
28	11.7	6.1	9.4	69	1020.5	8	6	6	04	4	7	02	2	–
29	9.4	6.8	11.3	95	1014.4	1	0	9	26	3	7	02	1	–
30	17.3	12.9	14.9	76	1004.7	4	4	6	17	4	7	01	1	–
31	11.3	10.9	13.0	98	1007.4	6	3	5	31	1	3	46	6	0.0

Godz. 07

DNI	TEMPERATURA POWIETRZA T	TEMPERATURA PUNKTU ROSY T_d	PRĘŻNOŚĆ PARY WODNEJ e	WILGOTNOŚĆ WZGLĘDNA U	CIŚNIENIE ATMOSFERYCZNE P_o	ZACHMURZENIE N	N_h	h	WIATR dd	v	WIDZIALNOŚĆ V	POGODA ww	W	OPAD R
1	8.8	8.1	10.8	95	1022.1	4	0	9	31	2	6	10	0	–
2	9.6	9.2	11.6	97	1024.4	8	6	2	32	7	6	61	6	3.6
3	9.6	9.4	11.8	99	1015.7	8	6	2	32	3	6	61	6	1.3
4	8.7	8.5	11.1	99	1016.3	8	6	3	30	7	6	61	6	4.8
5	10.2	10.2	12.4	100	1020.7	8	8	2	33	5	3	51	4	0.2
6	10.6	10.4	12.6	99	1022.5	8	8	2	26	3	4	10	4	–
7	11.8	11.8	13.8	100	1020.4	8	8	2	08	6	5	10	4	–
8	12.6	11.2	13.3	90	1015.6	0	0	9	08	7	6	10	0	–
9	12.9	10.0	12.3	82	1009.3	5	3	9	10	7	7	01	1	–
10	14.1	13.3	15.3	94	1014.3	8	6	5	22	4	6	60	2	0.0
11	12.0	11.6	13.7	98	1015.9	2	2	6	21	3	6	10	1	–
12	12.2	11.5	13.6	95	1011.9	0	0	9	08	1	6	10	4	–
13	11.2	10.4	12.6	95	1013.8	8	8	4	30	5	6	10	2	–
14	12.5	12.1	14.1	98	1010.8	0	0	9	00	0	6	10	4	–
15	15.5	14.4	16.4	93	1010.1	6	3	9	09	4	6	10	1	–
16	16.3	13.0	15.0	80	1011.6	1	0	9	08	1	7	03	0	–
17	14.2	14.0	16.0	99	1015.3	7	3	7	00	0	6	10	1	–
18	15.4	13.9	15.9	91	1018.8	1	0	9	00	0	6	10	4	–
19	16.6	15.7	17.8	94	1022.5	3	0	9	22	2	6	10	0	–
20	15.8	15.3	17.4	97	1019.3	7	5	4	32	7	6	10	4	–
21	12.1	10.0	12.3	87	1020.1	0	0	9	22	2	6	10	1	–
22	14.1	11.6	13.8	85	1014.3	2	0	9	24	1	6	10	1	–
23	8.0	7.8	10.6	99	1017.1	8	6	5	04	4	6	61	2	2.5
24	7.9	7.1	10.1	94	1016.8	8	3	3	01	4	6	21	6	3.4
25	10.6	10.2	12.4	97	1016.0	8	8	4	06	3	6	10	2	–
26	12.0	11.8	13.8	99	1015.4	8	8	1	05	4	4	20	4	0.2
27	12.4	12.0	14.0	98	1020.4	8	8	2	05	4	6	50	5	0.0
28	11.4	6.8	9.9	73	1019.1	1	1	9	03	1	8	02	1	–
29	14.2	9.2	11.6	71	1011.6	0	0	9	21	2	7	02	0	–
30	18.5	14.2	16.2	76	1001.9	6	6	6	21	6	7	03	1	–
31	12.2	11.6	13.7	96	1010.6	8	8	3	27	4	5	10	4	–

Godz. 13

1	16.2	8.8	11.3	62	1022.7	7	7	6	29	1	6	10	1	–
2	10.2	9.6	12.0	96	1024.0	8	8	3	32	1	6	21	5	0.7
3	11.4	10.4	12.6	94	1013.5	8	6	3	32	5	6	61	6	5.7
4	8.6	8.0	10.7	96	1019.3	8	6	3	31	4	6	61	5	1.4
5	10.8	10.4	12.6	97	1021.8	8	8	2	31	4	5	20	4	0.1
6	18.5	13.6	15.6	73	1021.6	5	5	5	00	0	6	10	2	–
7	18.4	12.7	14.7	69	1018.3	5	5	5	09	8	7	01	2	–
8	19.8	10.9	13.0	56	1013.1	3	3	6	10	9	8	03	0	–
9	15.6	15.3	17.3	98	1010.5	8	4	5	16	3	7	25	6	3.1
10	16.5	13.7	15.7	84	1015.9	8	8	4	25	3	6	10	6	0.7
11	19.7	9.8	12.1	52	1014.0	5	5	6	23	3	7	02	1	–
12	22.0	12.6	14.6	55	1009.2	4	4	5	09	6	7	03	0	–
13	17.5	11.6	13.7	68	1013.6	5	5	5	36	3	6	05	2	–
14	24.9	10.3	12.5	46	1008.0	2	1	7	09	8	7	03	0	–
15	24.8	16.0	18.2	57	1009.0	4	2	6	10	5	7	03	1	–
16	24.0	9.8	12.1	41	1011.1	4	3	6	07	2	7	03	0	–
17	25.0	14.0	16.0	51	1014.5	2	2	7	12	4	7	05	1	–
18	25.2	14.0	16.0	50	1018.9	3	2	6	00	0	7	03	0	–
19	26.6	17.0	19.4	55	1020.1	4	4	6	33	3	7	03	0	–
20	20.0	13.7	15.7	67	1018.4	7	5	5	32	4	8	02	2	–
21	18.9	7.5	10.4	48	1017.3	3	2	7	24	4	7	01	0	–
22	21.9	13.4	15.4	59	1011.2	5	5	6	33	1	7	05	1	–
23	8.6	8.2	10.9	97	1016.6	8	4	3	11	2	6	10	6	3.8
24	10.2	8.1	10.8	87	1017.3	8	8	4	05	5	7	03	6	0.0
25	14.4	12.4	14.4	88	1014.8	8	6	4	09	3	7	03	2	–
26	14.1	13.9	15.9	99	1017.1	8	8	3	02	6	6	10	5	0.1
27	15.3	10.5	12.7	73	1021.0	7	7	6	07	6	7	01	5	0.0
28	18.5	6.1	9.4	44	1016.1	5	2	6	34	3	8	01	1	–
29	22.3	9.8	12.1	45	1007.6	4	4	5	21	4	8	03	0	–
30	21.3	13.3	15.3	60	1002.5	6	4	5	21	5	7	23	2	0.0
31	17.2	10.3	12.5	64	1011.6	3	3	5	26	4	7	03	1	–

Godz. 19

1	9.2	8.5	11.1	95	1025.8	8	8	4	28	7	6	21	8	5.3
2	10.4	9.5	11.9	94	1022.1	8	8	3	34	4	6	60	2	0.0
3	9.6	8.5	11.1	93	1013.5	8	4	5	35	4	7	61	6	2.5
4	8.8	8.4	11.0	97	1020.0	8	8	2	27	2	5	10	6	0.1
5	11.1	10.4	12.6	95	1021.6	7	5	5	24	2	5	10	2	–
6	15.4	13.3	15.3	87	1019.9	2	2	6	34	2	7	01	8	0.0
7	16.3	9.7	12.0	65	1016.7	1	0	9	10	3	7	03	1	–
8	16.9	9.2	11.6	60	1011.0	2	2	9	10	6	7	03	0	–
9	17.7	14.1	16.1	79	1010.7	5	3	6	10	2	7	01	8	0.1
10	13.3	12.5	14.5	94	1015.8	5	3	9	00	0	6	21	2	0.3
11	18.5	9.4	11.8	55	1011.7	1	1	9	12	3	7	01	1	–
12	17.3	11.8	13.8	70	1009.4	6	6	9	14	3	8	01	9	0.4
13	17.4	14.9	16.9	85	1010.5	6	2	5	35	4	6	10	1	–
14	20.7	11.3	13.4	55	1006.8	5	0	9	06	3	7	05	1	–
15	19.1	15.2	17.2	78	1009.7	8	2	7	05	1	7	03	9	–
16	20.7	14.9	16.9	69	1011.6	4	4	7	12	2	7	01	1	–
17	21.6	16.1	18.3	71	1014.8	5	3	9	26	2	7	02	1	–
18	19.3	15.8	17.9	79	1019.9	6	1	7	00	0	7	01	1	–
19	18.4	15.3	17.4	82	1019.8	7	4	5	33	2	7	95	1	0.4
20	16.3	12.8	14.8	80	1018.2	8	5	6	30	6	6	10	2	–
21	18.9	9.5	11.9	54	1014.9	0	0	9	00	0	7	01	0	–
22	15.6	12.5	14.5	82	1012.5	8	8	5	33	3	6	10	9	3.2
23	9.3	8.0	10.7	92	1015.7	8	8	5	06	1	6	10	2	–
24	10.4	9.3	11.7	93	1017.2	8	8	4	06	2	7	02	2	–
25	13.4	13.2	15.2	99	1013.4	8	4	2	06	5	6	21	6	6.3
26	12.9	11.6	13.7	93	1018.5	8	8	4	02	4	6	10	2	–
27	14.7	10.9	13.0	78	1020.1	8	3	7	03	6	8	01	2	–
28	16.7	7.7	10.5	54	1013.9	6	2	9	24	1	7	03	2	–
29	21.0	8.4	11.0	44	1005.0	5	5	7	21	6	7	03	1	–
30	13.8	13.2	15.2	95	1005.3	5	5	5	24	4	6	25	9	17.2
31	15.4	13.1	15.1	86	1010.8	7	7	5	21	3	7	80	1	0.0

Godz. 01

DNI	TEMPERATURA POWIETRZA T	TEMPERATURA PUNKTU ROSY T_d	PRĘŻNOŚĆ PARY WODNEJ e	WILGOTNOŚĆ WZGLĘDNA U	CIŚNIENIE ATMOSFERYCZNE P_o	ZACHMURZENIE N	N_h	h	WIATR dd	v	WIDZIALNOŚĆ V	POGODA ww	W	OPAD R
1	9.5	5.8	9.2	77	1018.8	3	3	9	02	1	8	03	0	-
2	8.3	6.5	9.7	88	1027.7	8	8	5	26	2	7	60	2	0.3
3	7.7	5.6	9.1	87	1021.4	8	8	9	00	0	7	02	2	-
4	10.0	8.8	11.3	92	1016.7	8	5	6	30	2	6	10	6	0.0
5	8.7	8.5	11.1	99	1021.8	8	8	3	35	2	5	50	6	0.3
6	10.7	10.0	12.3	95	1022.8	8	8	5	00	0	6	10	2	-
7	10.7	9.8	12.1	95	1019.5	0	0	9	35	1	7	02	0	-
8	12.5	10.3	12.5	86	1014.8	0	0	9	01	2	7	01	0	-
9	11.9	10.0	12.3	89	1008.0	5	5	6	36	3	7	03	1	-
10	11.8	10.1	12.4	90	1013.9	7	4	7	24	1	7	01	9	-
11	9.6	9.4	11.8	99	1016.4	2	2	9	36	1	5	10	1	-
12	10.3	9.4	11.8	95	1012.1	0	0	9	02	1	7	02	0	-
13	10.4	8.0	10.7	84	1014.6	8	8	6	27	3	7	02	2	-
14	11.6	10.4	12.6	92	1012.4	3	3	6	00	0	7	01	1	-
15	14.6	10.1	12.4	75	1009.1	2	0	9	29	2	7	01	1	-
16	15.7	13.0	15.0	84	1011.3	8	4	6	16	1	7	03	2	-
17	12.6	12.4	14.4	99	1014.2	0	0	9	00	0	2	44	1	-
18	13.7	12.5	14.5	93	1018.5	3	3	9	00	0	6	10	1	-
19	13.6	12.8	14.8	94	1022.3	3	0	9	29	1	5	10	9	0.0
20	13.6	12.6	14.6	93	1019.2	0	0	9	00	0	6	10	1	-
21	9.1	7.5	10.4	90	1021.2	2	2	9	29	1	6	10	1	-
22	9.6	8.1	10.8	90	1016.0	0	0	9	00	0	6	10	0	-
23	10.5	5.3	8.9	71	1018.0	8	8	6	34	3	8	02	2	-
24	9.0	7.0	10.0	87	1016.9	8	6	6	00	0	6	21	2	0.1
25	8.8	8.1	10.8	95	1017.7	8	8	9	36	1	6	10	1	-
26	12.1	12.0	14.0	99	1014.6	8	6	3	05	4	5	61	6	4.3
27	11.0	10.6	12.8	97	1020.8	8	8	2	05	3	5	10	5	0.0
28	12.0	8.5	11.1	79	1020.7	7	7	7	05	2	7	02	2	-
29	8.8	7.4	10.3	91	1015.6	0	0	9	00	0	7	02	1	-
30	13.4	12.6	14.6	94	1004.2	5	2	7	08	2	7	01	8	0.5
31	11.7	10.9	13.0	94	1008.2	8	8	3	25	4	6	21	1	0.6

Godz. 07

DNI	TEMPERATURA POWIETRZA T	TEMPERATURA PUNKTU ROSY T_d	PRĘŻNOŚĆ PARY WODNEJ e	WILGOTNOŚĆ WZGLĘDNA U	CIŚNIENIE ATMOSFERYCZNE P_o	ZACHMURZENIE N	N_h	h	WIATR dd	v	WIDZIALNOŚĆ V	POGODA ww	W	OPAD R
1	10.7	9.1	10.8	83	1023.0	8	8	5	28	5	6	10	6	0.0
2	7.2	6.8	9.9	97	1027.2	8	8	4	26	2	6	60	6	2.0
3	7.8	4.8	8.6	81	1018.1	7	3	7	00	0	7	03	2	-
4	7.9	6.2	9.5	90	1019.5	8	5	4	30	1	5	10	6	0.0
5	9.4	8.8	11.3	95	1022.3	7	7	7	35	1	6	10	5	0.0
6	10.5	10.1	12.4	97	1022.9	0	0	9	00	0	5	28	1	-
7	11.0	10.8	13.0	99	1019.4	9	9	.	07	2	2	47	1	-
8	12.5	10.3	12.5	86	1014.2	0	0	9	05	4	7	02	0	-
9	12.1	9.7	12.0	85	1008.1	8	5	6	05	2	7	60	2	0.0
10	13.0	11.8	13.8	93	1015.7	8	5	6	20	1	5	60	2	0.2
11	9.3	9.3	11.7	100	1016.2	9	9	.	00	0	2	45	4	-
12	12.8	10.1	12.4	84	1010.6	0	0	9	01	1	5	10	0	-
13	9.3	6.8	9.9	84	1016.4	8	8	6	30	4	7	02	2	-
14	12.9	11.5	13.6	92	1011.4	6	6	9	00	0	6	10	1	-
15	15.4	11.4	13.5	78	1009.9	6	5	9	00	0	6	10	1	-
16	15.7	14.6	16.6	93	1012.3	8	8	2	23	2	4	10	2	-
17	12.9	12.9	14.9	100	1015.8	9	9	.	00	0	1	45	4	-
18	14.5	12.6	14.6	89	1019.7	0	0	9	20	2	4	10	4	-
19	15.6	13.9	15.9	90	1022.9	7	3	7	18	1	5	10	1	-
20	16.1	12.6	14.6	80	1020.8	6	1	6	19	2	7	01	1	-
21	10.3	9.7	12.0	95	1020.5	2	0	9	00	0	5	28	0	-
22	11.9	9.0	11.5	82	1015.2	6	6	9	00	0	5	10	1	-
23	8.4	4.1	8.2	74	1017.6	8	8	6	05	2	7	02	2	-
24	8.5	7.0	10.6	90	1017.7	8	3	6	00	0	6	10	2	-
25	10.7	8.6	11.2	87	1016.4	8	8	5	04	2	7	02	2	-
26	11.1	10.5	12.7	96	1016.6	8	8	2	04	4	5	20	6	2.0
27	11.5	11.1	13.2	97	1020.7	8	8	2	03	3	5	51	5	0.2
28	12.2	6.7	9.6	69	1019.7	3	0	9	04	3	8	03	1	-
29	12.6	9.3	11.7	81	1011.9	0	0	9	00	0	6	10	0	-
30	14.8	13.1	15.1	90	1003.1	8	6	6	20	2	6	60	1	0.2
31	10.1	6.5	9.7	78	1011.9	8	4	5	26	3	6	10	2	-

Godz. 13

1	9.1	5.5	9.0	78	1027.5	8	8	5	29	4	7	02	2	-
2	13.1	5.0	8.7	57	1025.2	8	4	6	31	2	8	03	6	0.2
3	16.8	5.1	8.8	46	1013.8	5	3	6	03	3	8	02	2	-
4	10.5	7.0	10.0	78	1020.3	8	7	4	25	3	6	60	2	0.0
5	11.5	9.4	11.8	88	1022.6	8	8	3	28	1	6	10	2	-
6	18.5	12.8	14.8	69	1021.4	3	3	5	07	3	7	01	1	-
7	18.9	14.3	16.3	75	1017.0	3	3	5	06	5	6	10	4	-
8	22.5	12.2	14.2	52	1010.1	1	1	6	08	6	7	03	0	-
9	16.0	12.9	14.9	81	1009.2	8	6	3	17	1	7	03	6	1.2
10	13.2	11.9	13.9	92	1017.3	8	3	5	25	2	5	61	6	8.6
11	19.0	11.4	13.5	62	1013.5	1	1	5	02	1	7	02	4	-
12	21.8	7.8	10.6	41	1008.7	3	2	5	02	2	7	03	0	-
13	14.6	8.2	10.9	66	1015.6	7	7	5	35	1	7	03	2	-
14	22.5	12.7	14.7	56	1008.3	1	1	9	03	4	7	02	1	-
15	25.4	11.8	13.8	43	1009.0	3	2	6	11	1	7	03	1	-
16	21.3	16.2	18.4	73	1012.3	3	3	5	21	3	6	10	1	-
17	24.3	14.1	16.1	53	1014.3	2	2	5	09	2	7	03	4	-
18	25.4	13.1	15.1	47	1018.4	5	2	6	28	3	6	05	1	-
19	23.9	15.2	17.2	58	1020.7	3	3	6	12	1	7	03	1	-
20	14.0	12.3	14.3	90	1021.1	8	8	5	28	4	5	21	2	0.0
21	19.6	7.4	10.3	45	1017.4	0	0	9	13	2	7	01	0	-
22	18.2	10.6	12.8	64	1013.3	3	3	6	99	3	6	05	2	-
23	10.1	6.5	9.7	77	1016.9	8	8	6	03	2	6	60	2	0.0
24	12.1	6.4	9.6	68	1017.7	7	1	6	05	4	8	01	2	-
25	12.7	10.6	12.8	87	1019.5	8	8	4	06	3	6	60	2	0.0
26	12.6	11.4	13.5	93	1018.5	8	8	4	05	4	7	02	5	0.1
27	14.4	11.6	13.7	83	1021.4	7	7	5	06	4	7	02	6	0.3
28	17.7	7.5	10.4	52	1017.8	3	2	6	35	1	8	02	0	-
29	22.0	9.5	11.9	45	1007.9	2	1	6	26	6	8	02	0	-
30	15.6	12.9	14.9	84	1004.2	8	8	5	29	6	6	25	6	0.9
31	18.0	11.2	13.3	65	1012.1	5	3	5	26	4	7	01	2	-

Godz. 19

1	9.9	6.1	9.4	76	1027.6	8	8	5	30	3	7	02	2	-
2	12.9	0.4	6.3	42	1022.9	6	2	6	28	1	8	01	2	-
3	12.5	7.8	10.6	73	1013.8	3	2	7	09	2	7	02	1	-
4	7.9	7.5	10.4	97	1021.0	8	8	2	23	2	5	60	6	3.5
5	12.1	9.8	12.1	95	1022.2	8	8	5	22	1	6	10	2	-
6	16.7	12.2	14.2	75	1019.6	3	0	9	05	3	7	01	0	-
7	17.8	13.4	15.4	76	1015.1	3	3	9	06	4	7	02	0	-
8	17.7	11.9	13.9	68	1008.6	5	3	5	06	4	7	01	1	-
9	16.8	13.5	15.5	81	1010.0	6	5	6	09	1	7	29	1	0.2
10	13.0	11.2	13.3	89	1016.4	7	7	9	12	1	6	10	6	1.6
11	17.4	11.3	13.8	69	1010.2	0	0	9	08	2	7	02	0	-
12	20.2	12.0	14.0	59	1007.5	6	3	5	32	3	7	03	1	-
13	16.5	10.7	12.9	68	1012.5	7	7	7	35	1	7	02	2	-
14	21.3	12.9	14.9	59	1007.0	3	0	9	08	1	7	01	0	-
15	19.9	12.7	14.7	63	1009.3	6	3	5	09	4	7	03	1	-
16	18.7	14.4	16.4	76	1012.6	5	3	5	31	2	6	10	9	0.1
17	20.1	14.6	16.6	70	1016.6	6	5	5	11	2	7	03	9	-
18	17.6	13.3	15.3	76	1021.2	6	6	5	27	3	6	95	9	0.7
19	19.3	15.0	17.0	76	1020.0	6	2	9	35	1	7	01	9	-
20	15.1	12.2	14.2	83	1019.7	2	2	6	20	2	6	10	1	-
21	18.8	10.3	12.5	57	1015.1	0	0	9	31	1	6	05	0	-
22	13.9	8.9	11.4	71	1014.4	6	2	6	32	3	7	01	2	-
23	9.8	7.4	10.3	84	1016.3	8	5	6	06	1	6	10	6	0.0
24	11.7	7.8	10.6	77	1017.3	7	3	6	11	3	7	03	2	-
25	12.9	12.1	14.1	94	1013.8	8	5	3	03	3	5	63	6	13.4
26	11.5	10.6	12.8	94	1019.4	8	8	3	03	3	6	10	2	-
27	14.4	11.3	13.4	81	1020.7	7	3	6	36	3	7	01	2	-
28	18.1	9.2	11.6	56	1015.1	3	0	9	30	2	8	01	1	-
29	20.8	10.9	13.0	53	1005.1	5	5	7	24	3	6	03	1	-
30	13.9	12.5	14.5	92	1006.1	8	3	6	25	1	5	10	9	6.0
31	14.3	8.1	10.8	66	1011.7	7	5	5	30	2	7	03	2	-

Godz. 01

DNI	TEMPERATURA POWIETRZA T	TEMPERATURA PUNKTU ROSY T_d	PREŻNOŚĆ PARY WODNEJ e	WILGOTNOŚĆ WZGLĘDNA U	CIŚNIENIE ATMOSFERYCZNE P_o	ZACHMURZENIE N	N_h	h	WIATR dd	v	WIDZIALNOŚĆ V	POGODA ww	W	OPAD R
1	7.3	5.0	8.7	85	1019.4	0	0	9	00	0	7	02	0	-
2	7.7	6.8	9.9	94	1027.2	8	8	4	00	0	6	61	6	6.5
3	7.4	6.4	9.6	94	1021.5	8	4	4	27	1	6	63	6	6.0
4	5.8	5.3	8.9	97	1016.4	7	7	5	00	0	4	10	1	-
5	8.2	7.8	10.6	97	1021.4	8	8	4	00	0	5	51	6	1.5
6	10.4	8.9	11.4	91	1023.0	8	8	5	00	0	6	10	2	-
7	9.9	8.8	11.3	93	1019.9	0	0	9	00	0	6	10	0	-
8	10.9	9.4	11.8	91	1015.2	0	0	9	00	0	6	10	0	-
9	11.8	10.6	12.8	92	1008.0	2	2	9	00	0	6	10	1	-
10	13.3	11.1	13.2	86	1012.8	8	8	5	00	0	6	10	8	1.1
11	10.1	9.9	12.2	98	1016.5	7	7	5	00	0	5	10	6	0.2
12	10.0	8.1	10.8	88	1012.4	0	0	9	00	0	7	02	0	-
13	12.6	9.5	11.9	82	1012.3	8	8	5	34	3	6	10	1	-
14	12.2	10.4	12.6	89	1011.9	5	3	5	00	0	6	10	1	-
15	12.6	10.6	12.8	88	1008.9	0	0	9	00	0	6	10	0	-
16	14.2	12.5	14.5	91	1010.8	0	0	9	00	0	7	01	1	-
17	12.2	10.6	12.8	90	1014.4	0	0	9	00	0	7	02	0	-
18	12.7	11.3	13.4	92	1018.6	3	1	9	00	0	6	10	8	0.4
19	13.4	11.9	13.9	91	1023.1	0	0	9	00	0	6	10	1	-
20	13.4	12.6	14.6	94	1019.7	0	0	9	00	0	7	02	1	-
21	13.0	10.1	12.4	82	1019.8	8	8	5	06	2	6	10	2	-
22	10.6	9.3	11.7	92	1015.5	2	2	9	00	0	7	01	0	-
23	11.2	7.0	10.0	75	1016.1	8	8	5	04	2	6	10	2	-
24	7.9	7.3	10.2	96	1015.9	8	6	4	00	0	5	61	5	5.5
25	9.9	8.4	11.0	90	1016.6	8	8	5	00	0	6	10	2	-
26	11.7	10.9	13.0	94	1013.3	8	8	5	00	0	6	10	2	-
27	11.5	10.9	13.0	95	1020.1	8	8	4	00	0	6	10	5	0.0
28	12.3	8.0	10.7	75	1020.1	8	8	5	00	0	6	10	2	-
29	9.4	7.8	10.6	90	1015.8	1	1	9	00	0	6	10	0	-
30	13.5	10.9	13.0	84	1004.9	4	0	9	00	0	7	03	0	-
31	11.6	9.8	12.1	89	1007.7	5	3	5	00	0	6	10	8	1.4

Godz. 07

DNI	TEMPERATURA POWIETRZA T	TEMPERATURA PUNKTU ROSY T_d	PREŻNOŚĆ PARY WODNEJ e	WILGOTNOŚĆ WZGLĘDNA U	CIŚNIENIE ATMOSFERYCZNE P_o	ZACHMURZENIE N	N_h	h	WIATR dd	v	WIDZIALNOŚĆ V	POGODA ww	W	OPAD R
1	7.5	5.9	9.3	90	1022.7	8	8	5	00	0	6	10	1	-
2	7.5	6.4	9.6	92	1026.5	8	4	4	00	0	6	61	6	4.3
3	7.0	6.4	9.6	96	1017.9	8	8	4	00	0	5	61	6	5.6
4	6.6	6.4	9.6	98	1018.9	8	8	5	08	0	3	42	4	-
5	8.6	8.2	10.9	97	1021.9	8	8	4	00	0	4	51	2	0.3
6	9.6	9.0	11.5	96	1023.2	8	8	5	00	0	5	10	1	-
7	8.3	7.4	10.3	94	1020.3	9	9	.	00	0	1	45	4	-
8	9.6	8.5	11.1	93	1014.3	0	0	9	00	0	5	28	0	-
9	13.4	10.1	12.4	82	1007.9	7	5	5	00	0	6	10	1	-
10	12.3	11.1	13.2	93	1015.6	8	8	5	00	0	6	80	2	1.8
11	10.4	8.9	11.4	91	1016.3	0	0	9	00	0	7	02	1	-
12	9.4	8.1	10.8	92	1011.6	0	0	9	00	0	6	10	0	-
13	10.3	7.4	10.3	83	1015.3	8	8	5	33	1	6	10	2	-
14	12.0	10.7	12.9	92	1010.9	8	8	5	00	0	5	10	1	-
15	13.1	11.9	13.9	93	1010.1	7	0	9	00	0	7	02	1	-
16	13.0	12.4	14.4	96	1011.4	0	0	9	00	0	5	28	0	-
17	12.6	11.2	13.3	92	1015.5	0	0	9	00	0	7	02	0	-
18	12.0	10.7	12.9	92	1019.8	0	0	9	00	0	5	28	4	-
19	13.0	12.2	14.2	94	1023.8	4	0	9	00	0	5	10	0	-
20	14.8	12.3	14.3	85	1020.8	7	7	5	00	0	6	10	8	0.0
21	12.8	8.8	11.3	77	1020.0	2	1	9	10	1	6	10	1	-
22	11.6	10.5	12.7	94	1014.2	0	0	9	00	0	6	10	0	-
23	8.1	7.0	10.0	92	1016.7	8	8	4	00	0	5	61	2	5.4
24	7.3	5.5	9.0	89	1017.1	8	8	5	00	0	6	10	6	3.4
25	9.7	9.5	11.9	99	1015.7	8	8	4	00	0	4	51	6	0.3
26	12.3	11.4	13.5	94	1016.6	7	7	5	00	0	6	10	2	-
27	11.5	10.9	13.0	95	1020.3	8	8	4	00	0	6	51	2	0.0
28	12.4	8.4	11.0	76	1019.2	0	0	9	00	0	7	01	1	-
29	11.3	9.2	11.6	86	1012.5	0	0	9	00	0	7	02	4	-
30	18.2	13.1	15.1	72	1002.3	8	0	9	27	2	7	03	1	-
31	11.3	10.5	12.7	95	1010.6	8	8	5	00	0	6	10	1	-

Godz. 13

1	10.0	7.0	10.0	81	1026.0	8	8	5	29	2	6	10	2	-
2	7.7	6.5	9.7	92	1025.9	8	4	4	00	0	6	61	6	2.8
3	8.0	5.9	9.3	86	1015.4	8	8	4	00	0	6	61	6	3.2
4	10.2	7.1	10.1	82	1019.2	8	8	5	27	3	6	10	6	0.0
5	10.9	9.3	11.7	90	1022.2	8	8	5	00	0	6	10	5	0.2
6	17.3	10.0	12.3	62	1021.8	6	6	6	00	0	7	03	2	-
7	21.4	12.6	14.6	57	1015.7	4	2	6	04	2	6	05	4	-
8	22.2	10.0	12.3	46	1010.0	6	6	6	10	2	8	17	1	-
9	19.9	11.8	13.8	61	1007.2	7	3	5	16	3	8	01	8	0.3
10	13.8	11.8	13.8	87	1016.5	8	6	4	00	0	5	61	8	4.8
11	20.9	9.2	11.6	47	1012.7	4	4	6	18	1	8	03	0	-
12	22.4	6.4	9.6	35	1008.0	3	3	6	21	1	8	02	0	-
13	12.9	8.2	10.9	73	1014.6	8	8	5	00	0	7	02	2	-
14	23.3	12.1	14.1	49	1007.2	2	1	6	04	3	7	03	1	-
15	24.1	11.4	13.5	45	1008.2	6	4	6	30	1	7	03	2	-
16	24.7	9.0	11.5	37	1010.0	3	3	6	09	2	7	02	0	-
17	26.0	11.8	13.8	41	1013.1	4	4	5	09	3	7	02	0	-
18	23.3	16.8	19.1	67	1018.4	5	5	6	00	0	6	05	1	-
19	23.5	16.4	18.6	64	1020.5	7	5	6	18	3	6	05	1	-
20	18.0	12.2	14.2	68	1019.4	8	8	5	28	3	7	03	2	-
21	19.0	7.1	10.1	46	1016.6	4	1	6	06	2	7	02	1	-
22	19.0	12.6	14.6	66	1011.6	4	4	5	36	2	7	03	0	-
23	9.9	7.4	10.3	84	1015.6	8	8	5	04	2	6	60	2	0.6
24	10.2	6.7	9.8	79	1017.7	8	8	5	02	1	6	10	2	-
25	11.4	9.9	12.2	91	1014.8	8	6	4	00	0	5	61	5	3.2
26	14.0	12.0	14.0	87	1016.7	8	8	5	35	2	7	03	2	-
27	13.1	11.3	13.4	89	1020.5	8	8	4	06	3	6	10	5	0.1
28	17.7	5.6	9.1	45	1017.2	6	1	6	02	2	8	01	1	-
29	23.4	8.8	11.3	39	1007.5	3	3	6	24	3	8	03	0	-
30	22.6	12.7	14.7	54	1011.3	5	5	5	24	2	7	03	2	-
31	17.0	12.0	14.0	72	1011.0	4	3	5	00	0	6	05	1	-

Godz. 19

1	8.4	5.5	9.0	81	1027.7	8	8	5	00	0	6	61	2	0.2
2	8.6	8.0	10.7	96	1023.4	8	5	4	15	1	5	61	6	1.4
3	9.2	6.5	9.7	83	1014.2	7	2	5	00	0	6	10	6	1.8
4	8.2	6.7	9.8	90	1020.6	8	6	4	00	0	6	61	6	0.8
5	11.0	8.9	11.4	87	1022.3	8	8	5	03	2	6	10	2	-
6	17.7	10.1	12.4	61	1019.4	1	0	9	00	0	7	02	1	-
7	19.0	11.9	13.9	64	1014.3	2	1	9	09	1	7	01	1	-
8	16.8	10.6	12.8	66	1009.1	6	6	5	00	0	8	01	9	0.0
9	18.3	7.3	10.2	48	1009.3	3	2	5	14	3	8	02	1	-
10	12.1	10.0	12.3	87	1016.4	8	8	5	00	0	6	61	6	0.7
11	18.6	9.2	11.6	54	1010.7	0	0	9	00	0	8	02	0	-
12	19.8	7.1	10.1	44	1007.5	4	3	5	00	0	8	01	1	-
13	13.8	9.7	12.0	76	1012.7	7	7	5	00	0	6	10	2	-
14	20.7	8.1	10.8	44	1005.9	4	1	9	00	0	7	01	0	-
15	18.0	13.7	15.7	77	1009.5	7	7	5	00	0	7	29	8	0.1
16	20.0	9.9	12.2	52	1011.6	2	1	9	01	1	7	01	0	-
17	16.4	14.1	16.1	87	1016.7	7	7	5	20	1	7	91	9	4.2
18	17.2	14.4	16.4	84	1020.9	7	7	5	22	1	7	02	9	0.5
19	21.6	15.3	17.4	68	1019.7	7	2	5	00	0	7	03	9	-
20	14.1	11.5	13.6	84	1019.7	8	8	5	00	0	6	10	8	0.0
21	19.2	8.4	11.0	50	1014.6	0	0	9	00	0	7	02	0	-
22	15.7	12.8	14.8	83	1013.2	7	7	5	00	0	6	25	9	2.2
23	9.0	6.7	9.8	85	1015.1	8	8	5	00	0	6	10	6	0.1
24	10.3	7.0	10.0	80	1017.1	8	8	5	00	0	6	10	2	-
25	11.7	10.6	12.8	94	1013.1	8	8	5	00	0	6	21	6	5.6
26	12.1	10.9	13.0	92	1018.7	8	8	4	00	0	5	51	2	0.0
27	13.7	11.3	13.4	85	1020.2	8	8	5	00	0	6	10	2	-
28	17.1	8.5	11.1	57	1014.8	3	1	9	00	0	8	03	1	-
29	21.3	8.6	11.2	44	1004.7	3	3	6	25	1	8	01	0	-
30	13.8	12.3	14.3	91	1005.9	7	7	5	00	0	7	03	9	11.5
31	14.8	10.9	13.0	77	1010.4	7	7	5	00	0	6	10	8	0.5

Godz. 01

DNI	TEMPERATURA POWIETRZA T	TEMPERATURA PUNKTU ROSY T_d	PRĘŻNOŚĆ PARY WODNEJ e	WILGOTNOŚĆ WZGLĘDNA U	CIŚNIENIE ATMOSFERYCZNE P_o	ZACHMURZENIE N	N_h	h	WIATR dd	v	WIDZIALNOŚĆ V	POGODA ww	W	OPAD R
1	7.0	3.2	7.7	77	.	2	2	6	00	0	8	02	0	–
2	3.8	2.6	7.4	93	.	8	6	3	21	1	5	61	5	4.8
3	3.9	1.7	6.9	86	.	8	8	5	00	0	6	60	6	1.2
4	4.3	3.8	8.0	96	.	8	8	6	00	0	6	10	2	–
5	5.2	4.6	8.5	96	.	8	6	4	00	0	5	61	5	0.8
6	7.1	5.9	9.3	92	.	8	8	3	04	1	6	10	2	–
7	6.3	5.3	8.9	93	.	3	1	7	00	0	6	10	1	–
8	9.3	7.0	10.0	85	.	0	0	9	00	0	8	01	0	–
9	9.4	8.2	10.9	93	.	3	3	5	00	0	7	01	9	6.5
10	8.3	6.1	9.4	85	.	5	3	6	26	1	7	03	1	–
11	4.9	4.3	8.3	96	.	2	0	9	18	1	6	10	1	–
12	10.2	3.9	8.1	65	.	0	0	9	19	3	9	02	0	–
13	9.5	8.8	11.3	95	.	8	8	4	05	1	6	10	1	–
14	9.5	8.1	10.8	91	.	7	7	4	00	0	7	01	8	0.1
15	11.1	10.0	12.3	93	.	7	7	5	18	1	7	03	2	–
16	9.0	8.4	11.0	96	.	0	0	9	00	0	8	02	1	–
17	8.5	7.7	10.5	95	.	0	0	9	36	1	7	02	1	–
18	9.9	7.8	10.6	86	.	0	0	9	18	1	8	02	1	–
19	11.5	10.1	12.4	92	.	5	1	6	00	0	7	01	1	–
20	9.9	8.5	11.1	91	.	1	0	9	19	2	8	01	1	–
21	9.2	8.2	10.9	94	.	8	8	3	05	2	5	10	5	0.2
22	8.0	6.5	9.7	91	.	2	0	9	18	1	8	03	0	–
23	9.1	8.4	11.0	95	.	8	8	4	03	1	4	51	6	0.2
24	5.0	4.8	8.6	98	.	8	8	2	04	1	5	61	5	6.0
25	6.4	5.9	9.3	96	.	8	8	3	00	0	5	10	5	0.0
26	8.5	8.1	10.8	97	.	8	8	3	00	0	6	10	2	–
27	8.5	8.0	10.7	95	.	8	8	3	07	2	4	10	5	0.0
28	8.8	8.4	11.0	97	.	8	8	2	04	2	5	10	6	0.2
29	6.0	4.4	8.4	90	.	1	0	9	22	2	8	03	1	–
30	15.2	7.3	10.2	59	.	6	6	6	24	3	8	02	1	–
31	8.7	7.1	10.1	90	.	7	7	5	21	1	6	80	9	4.8

Godz. 07

DNI	TEMPERATURA POWIETRZA T	TEMPERATURA PUNKTU ROSY T_d	PRĘŻNOŚĆ PARY WODNEJ e	WILGOTNOŚĆ WZGLĘDNA U	CIŚNIENIE ATMOSFERYCZNE P_o	ZACHMURZENIE N	N_h	h	WIATR dd	v	WIDZIALNOŚĆ V	POGODA ww	W	OPAD R
1	7.7	5.3	8.9	85	.	7	7	5	24	1	7	03	1	–
2	4.6	3.9	8.1	95	.	8	6	3	00	0	5	61	6	4.4
3	4.1	3.2	7.7	94	.	8	8	5	36	1	6	81	6	5.1
4	4.8	4.1	8.2	96	.	8	8	4	00	0	6	21	2	0.0
5	5.7	5.1	8.8	96	.	9	9	.	01	1	3	51	6	0.5
6	5.9	4.6	8.5	92	.	2	2	2	04	1	8	28	1	–
7	9.7	5.5	9.7	81	.	1	0	9	00	0	9	01	1	–
8	12.8	6.2	9.5	63	.	1	1	6	00	0	8	03	0	–
9	9.7	8.9	11.4	95	.	8	5	5	34	1	5	25	8	4.1
10	9.6	7.5	10.4	88	.	8	8	4	02	1	6	21	2	0.1
11	9.5	6.7	9.8	83	.	5	2	6	00	0	8	03	1	–
12	10.0	4.1	8.2	67	.	1	1	6	00	0	8	02	0	–
13	6.6	6.4	9.6	98	.	9	9	.	05	1	2	47	6	0.7
14	11.2	8.5	11.1	85	.	2	2	7	00	0	9	01	1	–
15	12.7	10.7	12.9	88	.	7	1	6	00	0	8	03	8	0.0
16	12.7	10.5	12.7	87	.	1	0	9	00	0	8	02	0	–
17	13.9	9.4	11.8	74	.	2	1	6	00	0	8	01	1	–
18	14.8	11.5	13.6	81	.	1	0	9	00	0	8	02	0	–
19	13.5	11.2	13.3	86	.	3	1	7	00	0	8	03	1	–
20	12.0	9.4	11.8	84	.	8	8	5	00	0	7	02	8	0.2
21	8.8	7.0	10.0	88	.	8	8	3	00	0	5	28	2	–
22	12.3	6.7	9.8	68	.	0	0	9	00	0	8	02	1	–
23	5.6	5.0	8.7	96	.	8	8	3	02	2	5	81	5	7.6
24	5.2	5.0	8.7	98	.	9	9	.	04	2	3	43	8	0.3
25	6.5	6.5	9.7	100	.	9	9	.	06	2	2	45	2	–
26	9.3	8.4	11.0	94	.	8	8	4	00	0	6	10	2	–
27	8.9	8.0	10.7	94	.	8	8	4	02	2	6	50	2	0.0
28	9.0	8.2	10.9	95	.	5	5	4	29	1	7	01	2	–
29	12.9	5.8	9.2	61	.	1	0	9	25	3	9	02	0	–
30	14.9	9.2	11.6	69	.	7	4	9	03	2	8	02	1	–
31	9.5	7.4	10.3	86	.	6	3	5	24	1	7	03	8	0.4

Godz. 13

DNI	TEMPERATURA POWIETRZA T	TEMPERATURA PUNKTU ROSY T_d	PRĘŻNOŚĆ PARY WODNEJ e	WILGOTNOŚĆ WZGLĘDNA U	CIŚNIENIE ATMOSFERYCZNE P_o	ZACHMURZENIE N	N_h	h	WIATR dd	v	WIDZIALNOŚĆ V	POGODA ww	W	OPAD R
1	5.5	4.4	8.4	93	.	9	9	.	01	2	3	61	5	0.6
2	6.0	5.3	8.9	95	.	8	6	3	04	1	5	61	6	6.0
3	5.5	3.0	7.6	84	.	8	5	5	18	1	6	21	8	5.1
4	6.4	5.1	8.8	91	.	8	8	3	08	1	5	25	6	0.2
5	10.2	7.7	10.5	85	.	6	6	5	03	3	7	01	5	0.0
6	14.4	9.3	11.7	71	.	5	4	5	04	2	7	03	1	–
7	18.3	6.7	9.8	46	.	3	3	6	05	3	8	03	0	–
8	17.5	6.4	9.6	48	.	7	7	6	26	2	8	17	8	0.0
9	16.2	7.3	10.2	56	.	5	3	6	19	4	8	01	8	0.2
10	10.2	8.4	11.0	89	.	8	6	4	36	2	5	80	6	1.4
11	15.3	5.6	9.1	52	.	6	6	6	01	2	8	02	1	–
12	18.1	3.9	8.1	39	.	3	3	7	27	3	9	02	0	–
13	9.7	7.5	10.4	86	.	8	8	3	36	1	5	10	4	–
14	20.0	8.0	10.7	46	.	3	2	7	05	3	8	02	0	–
15	17.5	11.1	13.2	66	.	7	7	6	25	2	6	02	2	–
16	17.9	9.3	11.7	56	.	5	5	6	30	4	7	17	1	–
17	13.5	11.6	13.7	88	.	7	3	6	25	2	8	29	8	3.6
18	14.0	12.8	14.8	93	.	8	8	6	00	0	7	95	1	7.4
19	17.9	11.1	13.2	65	.	7	7	6	02	3	7	02	9	–
20	15.9	11.6	13.7	76	.	6	6	4	36	2	8	15	2	–
21	16.7	9.3	11.7	62	.	6	6	5	06	2	7	03	1	–
22	19.1	6.1	9.4	42	.	2	1	7	22	4	8	01	1	–
23	6.2	6.0	9.3	98	.	9	9	.	01	3	2	53	8	1.5
24	7.7	5.8	9.2	88	.	8	8	3	02	2	5	10	4	–
25	8.3	7.7	10.5	95	.	8	8	3	07	2	4	61	4	0.8
26	11.9	9.3	11.7	84	.	8	8	4	01	1	8	03	2	–
27	10.6	9.4	11.8	93	.	8	8	3	07	2	6	20	2	0.0
28	14.2	6.2	9.5	59	.	6	5	5	34	1	8	01	2	–
29	20.3	6.4	9.6	40	.	1	1	7	12	2	9	02	0	–
30	16.8	10.1	12.4	66	.	8	8	6	00	0	8	03	8	0.0
31	15.1	6.1	9.4	55	.	5	5	5	36	3	8	02	2	–

Godz. 19

DNI	TEMPERATURA POWIETRZA T	TEMPERATURA PUNKTU ROSY T_d	PRĘŻNOŚĆ PARY WODNEJ e	WILGOTNOŚĆ WZGLĘDNA U	CIŚNIENIE ATMOSFERYCZNE P_o	ZACHMURZENIE N	N_h	h	WIATR dd	v	WIDZIALNOŚĆ V	POGODA ww	W	OPAD R
1	4.3	3.2	7.7	93	.	8	8	3	00	0	4	50	6	1.1
2	5.4	4.6	8.5	95	.	8	6	5	00	0	6	60	6	4.8
3	6.5	4.3	8.3	86	.	7	3	6	00	0	6	10	2	–
4	5.4	4.1	8.2	91	.	8	8	2	00	0	5	60	8	0.4
5	9.7	7.7	10.5	88	.	7	7	5	03	1	7	03	2	–
6	12.7	7.3	10.2	70	.	5	0	9	12	2	8	01	8	0.0
7	15.4	6.4	9.6	55	.	2	1	6	00	0	8	02	1	–
8	15.5	6.5	9.7	56	.	7	4	6	13	2	8	03	9	0.0
9	13.5	3.2	7.7	49	.	7	1	6	27	1	8	02	1	–
10	9.4	6.8	9.9	85	.	6	6	9	00	0	8	01	8	6.0
11	14.1	3.0	7.6	48	.	1	1	5	22	1	8	02	9	0.0
12	14.6	3.9	8.1	49	.	3	3	7	18	1	8	01	0	–
13	10.0	8.0	10.7	86	.	8	8	4	07	2	6	10	2	–
14	12.1	10.4	12.6	90	.	6	2	6	00	0	8	01	9	8.0
15	12.8	10.9	13.0	88	.	7	4	6	00	0	8	25	9	6.0
16	13.3	11.4	13.5	88	.	7	3	6	00	0	7	02	9	0.1
17	16.9	10.5	12.7	67	.	6	1	6	12	1	8	01	2	–
18	15.6	12.4	14.4	81	.	7	4	9	25	2	8	02	9	1.7
19	16.6	11.5	13.6	72	.	7	1	6	18	1	7	02	2	–
20	9.9	9.4	11.8	96	.	8	8	2	00	0	4	55	4	0.2
21	15.5	8.5	11.1	63	.	1	1	6	03	1	8	01	1	–
22	12.5	11.2	13.3	92	.	7	7	3	00	0	5	10	9	5.4
23	5.7	5.5	9.0	98	.	9	9	.	02	2	2	47	6	0.1
24	7.7	6.7	9.8	93	.	8	8	2	04	1	5	50	2	0.0
25	8.7	8.1	10.8	95	.	7	7	4	02	1	6	25	6	3.5
26	10.1	9.9	12.2	99	.	9	9	.	03	3	1	47	6	0.0
27	9.6	9.2	11.6	97	.	8	8	2	03	2	4	60	5	1.1
28	12.3	5.3	8.9	62	.	5	3	6	18	1	8	03	2	–
29	16.7	5.9	9.3	49	.	3	2	6	27	1	8	02	0	–
30	11.1	9.0	11.5	87	.	8	8	5	00	0	7	80	9	6.1
31	12.3	9.5	11.9	83	.	7	7	4	00	0	6	10	8	0.5

Godz. 01

DNI	TEMPERATURA POWIETRZA T	TEMPERATURA PUNKTU ROSY T_d	PREŻNOŚĆ PARY WODNEJ e	WILGOTNOŚĆ WZGLĘDNA U	CIŚNIENIE ATMOSFERYCZNE P_o	ZACHMURZENIE N	N_h	h	WIATR dd	v	WIDZIALNOŚĆ V	POGODA ww	W	OPAD R
1	2.7	− 1.2	5.6	76	.	7	7	4	22	4	8	02	1	−
2	− 1.5	− 1.7	5.4	99	.	9	9	.	36	5	0	77	8	4.8
3	− 3.0	− 3.4	4.8	97	.	9	9	.	36	9	0	86	4	4.8
4	− 2.0	− 2.3	5.2	98	.	9	9	.	34	8	0	47	7	0.3
5	− 1.4	− 1.6	5.4	99	.	9	9	.	36	6	0	77	5	0.5
6	2.6	− 3.8	4.6	62	.	2	0	9	09	2	8	02	1	−
7	4.1	3.2	7.7	94	.	4	1	.	00	0	7	02	1	−
8	5.2	3.9	7.7	87	.	2	2	4	18	8	8	02	1	−
9	4.0	4.0	8.1	100	.	9	9	.	17	13	0	47	9	11.3
10	1.9	1.9	7.0	100	.	7	3	3	17	3	8	03	1	−
11	1.5	− 1.2	5.6	83	.	2	0	9	28	5	8	02	1	−
12	1.2	1.2	6.7	100	.	2	2	.	20	12	8	41	0	−
13	4.1	1.7	6.9	84	.	1	0	9	00	0	8	01	1	−
14	6.0	0.8	6.5	70	.	3	2	9	12	4	8	03	1	−
15	6.1	5.1	8.8	93	.	7	7	3	16	7	8	25	2	1.4
16	6.7	5.1	8.8	90	.	2	0	9	10	4	8	03	1	−
17	6.8	3.4	7.8	79	.	0	0	9	20	7	7	13	1	−
18	7.9	4.4	8.4	79	.	1	0	9	00	0	7	02	1	−
19	7.7	4.1	8.2	77	.	2	0	9	18	3	8	01	1	−
20	8.0	2.5	7.3	68	.	5	0	9	04	2	7	01	2	−
21	4.1	4.1	8.2	100	.	9	9	.	22	6	0	45	5	0.1
22	4.7	2.3	7.2	85	.	3	0	9	18	7	8	03	0	−
23	3.2	3.2	7.7	100	.	9	9	.	18	3	0	47	8	0.1
24	2.3	2.3	7.2	100	.	6	2	.	18	2	9	28	6	8.2
25	3.8	2.5	7.3	90	.	7	6	9	06	2	8	03	4	−
26	2.2	2.2	7.2	100	.	3	3	.	14	4	8	41	4	−
27	2.9	2.9	7.5	100	.	2	2	.	05	4	7	41	8	0.2
28	1.7	1.7	6.9	100	.	9	9	.	04	8	0	45	6	0.5
29	4.5	− 9.8	2.9	34	.	3	0	9	25	5	9	02	1	−
30	5.0	5.0	8.7	100	.	7	7	.	19	14	8	41	8	0.2
31	1.6	1.6	6.9	100	.	9	9	.	22	9	0	47	9	6.2

Godz. 07

DNI	TEMPERATURA POWIETRZA T	TEMPERATURA PUNKTU ROSY T_d	PREŻNOŚĆ PARY WODNEJ e	WILGOTNOŚĆ WZGLĘDNA U	CIŚNIENIE ATMOSFERYCZNE P_o	ZACHMURZENIE N	N_h	h	WIATR dd	v	WIDZIALNOŚĆ V	POGODA ww	W	OPAD R
1	0.8	− 0.9	5.7	89	.	3	2	5	01	6	8	03	1	−
2	− 0.8	− 0.9	5.7	99	.	9	9	.	03	7	0	86	7	6.4
3	− 1.0	− 1.1	5.6	99	.	9	9	.	35	7	0	87	7	10.6
4	− 1.8	− 2.0	5.3	98	.	9	9	.	35	11	0	77	4	1.0
5	− 0.8	− 0.9	5.7	99	.	6	6	.	02	6	8	03	7	1.0
6	4.7	− 3.0	4.9	58	.	2	0	9	09	1	9	02	0	−
7	3.1	− 1.9	5.3	70	.	2	1	.	16	4	8	03	0	−
8	4.9	2.6	7.4	85	.	2	1	.	16	5	8	03	0	−
9	2.1	2.1	7.1	100	.	9	9	.	17	7	0	80	4	7.9
10	1.8	1.3	6.7	96	.	8	8	.	00	0	7	25	2	0.1
11	1.3	0.4	6.3	94	.	2	2	.	31	2	7	01	1	−
12	2.3	− 1.4	5.5	75	.	2	1	2	14	5	8	03	0	−
13	2.3	2.3	7.2	100	.	9	9	.	04	6	0	45	4	−
14	6.6	1.0	6.6	68	.	2	1	5	10	3	8	01	1	−
15	6.7	4.4	8.4	85	.	7	1	4	11	3	8	02	2	−
16	7.5	3.4	7.8	75	.	2	1	9	08	3	7	02	0	−
17	7.2	3.9	8.1	80	.	2	1	4	21	4	7	01	1	−
18	9.8	3.4	7.8	64	.	4	0	9	00	0	7	03	0	−
19	7.6	6.4	9.6	92	.	2	1	3	19	4	7	03	0	−
20	4.2	4.2	8.2	100	.	9	9	.	02	5	0	51	6	1.5
21	2.5	2.5	7.3	100	.	5	4	.	19	10	7	41	4	−
22	5.8	0.4	6.3	69	.	0	0	9	20	7	7	02	1	−
23	3.0	3.0	7.6	100	.	8	8	.	00	0	8	41	8	6.3
24	3.2	3.2	7.7	100	.	7	6	.	19	4	8	41	2	−
25	7.6	2.6	7.4	71	.	8	4	5	10	2	8	03	2	−
26	2.9	2.6	7.4	98	.	1	1	.	18	5	9	03	1	−
27	5.0	2.6	7.4	84	.	3	0	9	04	5	8	03	0	−
28	1.7	1.7	6.9	100	.	9	9	.	00	0	0	45	4	−
29	4.6	− 8.6	3.2	39	.	1	0	9	24	5	9	02	0	−
30	4.6	4.6	8.5	100	.	9	9	.	20	12	0	47	2	−
31	1.8	1.5	6.6	98	.	6	3	.	22	5	8	03	4	−

Godz. 13

1	− 0.1	− 0.1	6.1	100	.	9	9	.	03	3	0	53	4	0.0
2	− 0.4	− 0.4	5.9	100	.	9	9	.	35	9	0	86	4	9.8
3	− 1.2	− 1.4	5.5	99	.	9	9	.	02	5	0	77	8	13.4
4	− 1.2	− 1.4	5.5	99	.	9	9	.	36	5	0	45	7	0.0
5	2.0	1.8	6.9	98	.	6	6	.	09	5	8	41	4	−
6	7.9	5.9	9.3	87	.	6	4	.	04	1	8	03	1	−
7	7.2	− 1.9	5.3	52	.	2	2	4	14	5	8	02	0	−
8	5.4	3.2	7.7	85	.	6	6	.	17	9	8	03	1	−
9	2.9	2.9	7.5	100	.	7	6	.	16	7	8	02	8	2.7
10	1.0	1.0	6.6	100	.	8	8	.	24	5	5	83	8	2.8
11	4.6	− 0.5	5.9	71	.	6	6	8	18	5	8	03	1	−
12	6.8	− 0.7	5.8	58	.	3	2	4	17	3	8	02	0	−
13	7.0	3.0	7.6	76	.	3	3	3	14	2	8	01	4	−
14	9.5	1.5	6.8	58	.	4	4	4	11	7	8	02	0	−
15	8.7	6.2	9.5	85	.	7	7	.	22	4	7	03	2	−
16	6.9	3.9	8.1	82	.	7	7	3	20	5	7	17	1	−
17	7.2	7.2	10.2	100	.	8	8	.	20	3	7	91	1	0.0
18	7.2	5.3	8.9	88	.	8	8	.	03	4	7	95	1	0.5
19	8.6	5.8	9.2	82	.	7	5	4	09	3	7	17	8	1.5
20	7.9	7.7	10.5	100	.	9	9	.	36	2	1	17	5	0.0
21	7.8	7.0	10.0	95	.	9	9	.	27	3	0	47	1	−
22	7.1	3.8	8.0	80	.	5	4	.	20	6	7	02	1	−
23	3.4	3.4	7.8	100	.	9	9	.	18	7	0	45	5	0.2
24	4.1	4.1	8.2	100	.	9	9	.	21	5	0	45	2	−
25	5.3	5.1	8.8	98	.	9	9	.	09	3	0	80	6	1.3
26	4.5	4.5	8.4	100	.	9	9	.	27	3	0	45	4	−
27	5.5	5.5	9.0	100	.	9	9	.	04	4	0	45	4	−
28	3.8	3.8	8.0	100	.	7	6	.	36	2	8	41	4	−
29	8.8	1.5	6.8	59	.	1	1	4	19	8	8	02	0	−
30	6.1	5.3	8.9	94	.	7	7	.	16	7	7	02	4	−
31	5.0	2.8	7.5	87	.	6	6	.	26	4	8	01	2	−

Godz. 19

1	− 2.3	− 2.6	5.1	98	.	9	9	.	05	5	0	57	6	1.2
2	− 0.6	− 0.7	5.8	99	.	9	9	.	36	9	0	87	4	10.0
3	− 1.5	− 2.3	5.2	94	.	8	8	.	36	8	7	41	7	1.9
4	− 1.9	− 2.1	5.2	98	.	9	9	.	36	7	0	77	5	0.9
5	2.0	1.5	6.8	95	.	6	1	4	00	0	8	01	2	−
6	5.0	2.3	7.2	82	.	6	1	.	09	1	7	03	1	−
7	6.1	1.9	7.0	75	.	2	1	4	14	7	8	01	1	−
8	4.1	4.1	8.2	100	.	9	9	.	17	8	0	81	4	0.0
9	2.5	1.7	6.9	94	.	7	1	3	18	8	8	03	2	−
10	1.5	− 0.7	5.8	85	.	7	6	9	36	4	8	01	8	3.0
11	3.3	0.8	6.5	84	.	1	1	3	18	8	8	01	9	−
12	6.0	− 1.2	5.6	60	.	5	1	4	17	5	8	01	1	−
13	6.0	− 0.2	6.0	64	.	5	1	9	12	3	8	01	1	−
14	6.7	4.4	8.4	85	.	6	2	4	02	6	7	01	9	0.5
15	7.7	1.9	7.0	67	.	7	4	1	09	4	8	25	9	3.0
16	6.4	4.6	8.5	89	.	5	1	3	03	4	7	01	9	2.1
17	8.1	5.6	9.1	85	.	6	2	3	03	2	7	01	9	0.0
18	7.8	6.1	9.4	89	.	7	5	9	30	5	8	01	9	1.0
19	7.8	6.5	9.7	92	.	7	1	.	36	3	7	28	9	−
20	5.1	5.1	8.8	100	.	7	7	.	22	7	6	41	9	−
21	6.3	4.1	8.2	87	.	1	1	.	03	2	7	01	4	−
22	4.5	3.6	7.9	94	.	6	5	.	18	3	7	41	9	0.1
23	3.7	3.7	8.0	100	.	9	9	.	20	7	0	45	5	0.2
24	3.5	3.5	7.8	100	.	9	9	.	05	3	1	47	2	−
25	3.5	3.5	7.8	100	.	9	9	.	09	3	0	45	8	6.5
26	4.9	4.9	8.7	100	.	9	9	.	00	0	0	45	5	0.2
27	3.0	3.0	7.6	100	.	9	9	.	04	11	0	61	5	1.3
28	2.9	2.3	7.2	95	.	7	6	1	03	3	8	03	2	−
29	6.0	3.9	8.1	87	.	3	3	1	20	14	7	01	0	−
30	3.3	3.3	7.7	100	.	8	8	.	20	6	7	80	9	5.3
31	4.4	3.8	8.0	95	.	8	8	.	26	6	8	41	2	−

TABLICA II

SPOSTRZEŻENIA CODZIENNE STACJI METEOROLOGICZNYCH
WARTOŚCI DOBOWE

ЕЖЕДНЕВНЫЕ НАБЛЮДЕНИЯ МЕТЕОРОЛОГИЧЕСКИХ СТАНЦИЙ
СУТОЧНЫЕ ЗНАЧЕНИЯ

EVERYDAY OBSERVATIONS AT METEOROLOGICAL STATIONS
DAILY VALUES

Tabelka 8 — LESA — MAJ 1975

DNI	TEMPERATURA POWIETRZA				PRĘŻNOŚĆ PARY WODNEJ	WILGOTNOŚĆ WZGLĘDNA	CIŚNIENIE ATMOSFERYCZNE	USŁONECZNIENIE	ZACHMURZENIE	WIATR			OPAD	ŚNIEG	
	T	Max	Min	T_g	e	U	P	S	N	v	v_{max}	R_d	s_n	s_g
1	6.7	17.2	6.3	5.6	8.2	85	1025.3	.	4.8	4.5	9	0.0	—	—
2	8.0	15.3	1.1	− 5.1	7.9	74	1023.1	.	4.1	5.1	9	3.6	—	—
3	6.0	9.3	4.8	2.5	8.2	88	1018.7	.	6.9	4.1	5	0.1	—	—
4	6.6	8.8	5.3	4.5	8.3	94	1024.1	.	4.6	6.5	8	—	—	—
5	6.8	8.5	5.5	4.2	8.0	91	1027.5	.	4.5	7.0	9	—	—	—
6	7.9	9.9	6.2	5.2	8.7	82	1025.5	.	1.5	6.9	10	—	—	—
7	12.3	16.6	6.4	5.8	11.1	78	1019.7	.	3.1	4.3	6	—	—	—
8	17.7	23.7	10.8	7.2	12.1	60	1014.7	.	0.6	4.6	9	—	—	—
9	15.5	24.8	11.3	8.4	11.6	68	1009.4	.	1.8	3.8	6	—	—	—
10	14.3	20.1	12.0	7.5	11.6	72	1011.9	.	5.6	3.8	6	—	—	—
11	14.6	21.1	9.6	3.6	12.3	75	1010.6	.	5.8	2.5	6	12.6	—	—
12	14.2	23.9	9.4	7.6	12.7	81	1006.0	.	6.6	6.6	10	1.0	—	—
13	8.9	12.6	6.0	7.9	9.3	82	1013.5	.	4.0	5.1	9	—	—	—
14	10.0	14.9	2.3	− 0.8	10.3	83	1013.3	.	2.6	2.9	6	—	—	—
15	13.4	20.8	9.5	4.6	12.2	80	1010.5	.	3.9	2.1	4	35.7	—	—
16	11.9	14.5	10.0	8.6	13.4	97	1012.8	.	7.4	1.6	3	0.0	—	—
17	10.2	12.2	9.4	9.4	11.8	95	1010.9	.	7.0	3.4	6	0.0	—	—
18	11.5	15.0	8.2	6.9	11.9	89	1019.6	.	4.3	0.6	2	—	—	—
19	10.8	14.7	6.5	5.1	12.2	94	1021.5	.	7.1	1.3	3	0.0	—	—
20	12.0	13.0	10.0	9.6	12.1	87	1016.8	.	7.3	4.1	9	0.0	—	—
21	10.5	13.2	9.1	8.8	9.3	73	1011.4	.	7.0	10.8	13	0.0	—	—
22	7.6	11.4	5.1	4.7	8.2	79	1008.5	.	6.0	10.1	12	0.5	—	—
23	7.8	11.0	6.4	5.2	8.6	82	1010.6	.	6.8	7.5	10	0.9	—	—
24	8.8	11.6	6.8	5.8	9.4	86	1017.2	.	7.3	2.5	9	—	—	—
25	6.8	9.3	3.6	− 0.7	9.2	95	1022.4	.	6.9	3.6	5	—	—	—
26	8.1	10.9	5.8	4.4	9.3	86	1025.0	.	5.5	5.6	8	—	—	—
27	9.5	12.7	7.7	6.0	9.2	78	1027.8	.	0.6	5.6	9	—	—	—
28	8.5	14.3	1.1	− 3.0	9.1	82	1016.7	.	4.3	3.1	7	—	—	—
29	9.0	13.5	5.7	− 0.9	9.9	86	1002.4	.	5.3	6.1	12	0.0	—	—
30	9.2	12.7	6.1	5.1	9.0	77	1001.0	.	6.4	5.1	7	0.5	—	—
31	8.2	11.3	5.3	4.3	8.0	74	1006.3	.	3.6	6.8	9	0.4	—	—

HEL — Maj 1975

DNI	TEMPERATURA POWIETRZA				PRĘŻNOŚĆ PARY WODNEJ	WILGOTNOŚĆ WZGLĘDNA	CIŚNIENIE ATMOSFERYCZNE	USŁONECZNIENIE	ZACHMURZENIE	WIATR		OPAD	ŚNIEG	
	T	Max	Min	T_g	e	U	P	S	N	v	v_{max}	R_d	s_n	s_g
1	7.4	13.7	6.9	4.9	8.9	86	1025.7	4.6	4.5	4.1	7	0.2	—	—
2	8.2	16.3	1.2	− 1.4	8.4	79	1024.7	8.5	3.0	3.4	7	0.8	—	—
3	5.9	8.5	4.0	− 0.1	9.0	97	1018.8	—	6.9	7.6	6	2.2	—	—
4	7.6	10.9	5.2	4.5	8.5	82	1023.6	10.4	4.3	6.1	8	—	—	—
5	7.9	11.3	5.9	4.8	8.5	80	1026.7	6.0	5.1	6.4	7	—	—	—
6	9.0	12.5	6.4	4.5	9.2	81	1025.7	12.1	1.4	5.4	7	—	—	—
7	11.9	17.7	6.9	4.7	11.5	83	1020.9	8.1	3.0	4.8	6	—	—	—
8	13.9	19.4	9.7	7.4	12.3	79	1016.2	12.4	1.9	5.0	7	—	—	—
9	15.4	21.0	11.5	8.7	13.1	76	1011.2	9.0	3.0	4.1	6	—	—	—
10	13.9	19.0	10.9	7.7	13.2	85	1013.3	7.2	6.0	2.9	3	0.0	—	—
11	12.9	15.1	11.2	10.6	14.2	96	1012.2	1.1	6.3	1.1	2	3.2	—	—
12	14.0	21.3	7.9	5.3	12.8	88	1007.6	7.2	4.4	4.4	7	0.8	—	—
13	10.3	14.0	8.8	6.7	10.3	88	1014.7	5.5	4.6	2.6	4	—	—	—
14	11.3	15.0	6.6	3.4	11.4	95	1016.5	7.6	3.3	3.5	5	—	—	—
15	15.7	22.0	7.5	5.0	14.1	80	1011.1	7.0	3.8	2.5	4	1.6	—	—
16	14.1	18.9	11.9	11.2	14.6	91	1013.3	3.7	6.3	2.3	3	0.0	—	—
17	12.8	16.3	10.8	10.2	12.6	86	1017.3	9.2	4.8	2.5	4	—	—	—
18	13.6	21.9	9.6	7.6	13.8	89	1020.1	8.2	4.1	1.8	3	0.2	—	—
19	12.0	16.5	9.7	7.5	12.7	92	1021.8	5.2	5.9	2.1	3	10.9	—	—
20	13.0	16.8	10.7	10.2	13.2	88	1017.2	3.1	7.3	4.4	8	5.6	—	—
21	10.8	13.5	9.2	9.0	9.8	76	1012.5	3.2	6.9	7.6	9	0.1	—	—
22	9.3	11.8	6.7	5.3	8.1	69	1010.0	6.4	6.1	6.3	9	0.1	—	—
23	9.7	14.1	7.2	5.7	8.6	72	1012.2	5.9	5.6	5.3	10	—	—	—
24	10.3	13.6	8.3	7.4	10.1	81	1018.4	0.5	7.4	2.5	4	—	—	—
25	7.7	9.5	6.9	2.6	9.6	91	1022.8	—	6.8	3.4	5	—	—	—
26	8.7	12.3	5.7	2.4	9.9	88	1025.0	6.0	3.9	5.1	9	—	—	—
27	10.9	15.2	8.1	4.4	9.5	74	1028.1	13.8	0.5	5.0	7	—	—	—
28	9.2	15.7	3.2	− 0.5	9.0	79	1017.1	6.4	4.6	4.0	9	—	—	—
29	10.1	16.0	5.9	2.3	10.1	82	1003.5	6.7	4.9	5.5	9	—	—	—
30	9.7	14.9	7.2	6.4	9.9	82	1002.1	4.7	6.9	3.9	8	0.0	—	—
31	8.9	11.7	7.1	3.9	7.9	10	1001.5	9.1	2.1	4.4	7	0.0	—	—

Tablica II

USTKA

Maj 1975

DNI	TEMPERATURA POWIETRZA				PREŻNOŚĆ PARY WODNEJ	WILGOTNOŚĆ WZGLĘDNA	CIŚNIENIE ATMOSFERYCZNE	USŁONECZNIENIE	ZACHMURZENIE	WIATR		OPAD	ŚNIEG	
	T	Max	Min	T_g	e	U	P	S	N	v	v_{max}	R_d	s_n	s_g
1	7.6	20.1	6.4	5.5	8.4	81	1025.8	10.1	4.5	4.6	7	0.0	–	–
2	9.7	14.9	5.3	2.3	7.4	64	1023.4	8.4	3.1	4.3	7	3.8	–	–
3	6.7	9.2	5.4	5.0	8.3	85	1018.7	2.8	7.0	7.4	9	0.0	–	–
4	7.3	9.0	6.0	5.0	8.6	84	1024.4	6.2	4.8	5.4	7	–	–	–
5	7.1	8.0	5.8	4.9	8.2	82	1027.6	5.7	5.3	5.9	7	–	–	–
6	8.2	9.7	7.0	6.1	9.0	83	1025.4	9.8	4.0	5.8	7	–	–	–
7	10.7	17.0	7.6	4.4	10.9	85	1019.1	9.1	3.6	3.9	6	–	–	–
8	18.4	25.3	10.0	7.6	11.6	58	1013.1	14.2	1.0	4.0	7	–	–	–
9	17.0	26.0	11.5	10.3	10.9	59	1008.6	11.0	3.5	3.5	6	–	–	–
10	14.6	22.0	12.6	13.8	13.1	79	1011.8	8.9	6.6	2.8	5	–	–	–
11	14.8	22.4	10.8	8.9	12.3	76	1010.1	6.9	5.6	3.4	7	0.6	–	–
12	12.2	23.0	9.6	8.9	12.1	86	1005.7	2.2	7.0	6.4	7	1.4	–	–
13	8.9	11.0	8.3	8.2	9.2	81	1013.5	8.5	4.4	3.5	5	–	–	–
14	9.5	13.1	4.6	1.4	10.3	86	1012.9	8.5	2.9	3.3	6	–	–	–
15	11.1	14.7	8.3	6.3	11.4	87	1011.0	10.9	3.5	2.1	3	13.0	–	–
16	11.6	13.6	9.8	9.7	12.8	93	1012.8	–	8.0	1.3	2	2.6	–	–
17	10.2	12.3	9.3	8.8	11.6	93	1014.8	1.6	7.8	3.0	4	0.0	–	–
18	10.6	12.8	8.0	8.0	11.5	90	1019.8	8.5	5.3	1.8	4	–	–	–
19	10.7	13.3	8.4	5.8	12.0	93	1021.6	3.1	5.8	2.5	3	0.0	–	–
20	11.3	13.3	9.9	9.6	11.7	88	1017.2	1.5	6.6	3.6	5	0.0	–	–
21	10.1	12.3	9.0	8.6	8.9	72	1012.8	0.9	7.0	7.4	8	0.0	–	–
22	8.7	12.0	5.4	4.6	9.7	69	1008.9	5.0	6.0	7.1	8	0.8	–	–
23	8.4	11.4	6.0	4.8	8.6	79	1011.1	2.8	6.6	5.3	7	0.4	–	–
24	9.3	11.9	7.2	6.6	9.9	85	1017.1	0.5	7.4	2.1	3	–	–	–
25	8.1	10.4	6.8	4.9	9.6	99	1022.1	7.7	5.1	3.4	6	–	–	–
26	8.8	11.1	6.1	5.4	9.4	83	1024.9	9.8	3.6	5.0	7	–	–	–
27	10.1	12.6	7.8	6.3	9.1	74	1027.1	15.6	0.4	5.0	7	–	–	–
28	9.7	13.5	3.8	0.5	9.1	76	1016.9	7.1	4.1	3.4	6	0.0	–	–
29	9.6	13.1	7.6	5.0	10.3	86	1002.5	8.0	4.6	5.0	8	0.0	–	–
30	9.0	11.2	6.8	6.2	8.8	77	1000.9	5.8	6.5	4.6	7	2.9	–	–
31	7.8	11.4	4.9	3.7	7.8	75	1006.3	10.4	3.9	5.3	7	1.4	–	–

LEBORK

DNI	TEMPERATURA POWIETRZA				PREŻNOŚĆ PARY WODNEJ	WILGOTNOŚĆ WZGLĘDNA	CIŚNIENIE ATMOSFERYCZNE	USŁONECZNIENIE	ZACHMURZENIE	WIATR		OPAD	ŚNIEG	
	T	Max	Min	T_g	e	U	P	S	N	v	v_{max}	R_d	s_n	s_g
1	8.4	19.9	6.7	4.5	8.0	74	1023.8	7.5	5.6	3.0	8	0.0	–	–
2	9.1	16.8	1.4	– 4.6	7.6	67	1022.0	9.6	3.5	3.0	7	3.5	–	–
3	6.8	10.3	5.1	– 1.3	8.1	83	1016.7	0.7	7.5	2.1	3	0.2	–	–
4	7.9	13.3	5.2	2.5	8.4	80	1022.1	7.0	4.4	2.3	6	–	–	–
5	8.8	12.6	4.8	0.2	8.3	74	1025.3	10.4	4.6	3.0	5	–	–	–
6	11.2	18.3	3.7	– 1.3	9.1	68	1023.5	9.4	2.8	1.8	4	–	–	–
7	16.2	23.8	7.2	2.8	12.6	68	1016.0	9.3	2.9	2.6	6	–	–	–
8	18.9	24.3	12.4	5.8	12.5	59	1012.5	13.2	1.3	2.8	5	–	–	–
9	19.4	25.3	12.0	5.2	11.6	54	1007.8	12.1	3.0	2.6	5	–	–	–
10	15.9	22.1	13.0	6.4	12.1	67	1010.5	6.9	5.5	1.9	4	–	–	–
11	15.1	20.7	11.0	6.1	12.7	75	1009.3	1.2	5.3	1.8	4	5.4	–	–
12	14.5	24.0	9.2	4.6	12.4	78	1004.6	6.1	5.1	2.8	5	6.0	–	–
13	10.1	15.1	8.1	3.5	9.9	81	1011.9	7.0	4.6	2.8	4	–	–	–
14	13.0	19.4	3.5	– 2.0	11.5	78	1011.6	11.6	2.0	2.0	4	–	–	–
15	16.6	26.8	9.8	3.1	13.8	75	1008.8	9.2	3.9	1.0	2	28.1	–	–
16	14.9	18.4	12.8	8.3	15.7	93	1010.9	1.8	7.0	1.0	3	0.4	–	–
17	14.8	20.6	10.9	8.3	14.3	86	1014.8	8.0	5.3	1.1	3	–	–	–
18	15.3	22.6	8.8	5.5	14.6	84	1017.2	10.6	3.8	1.0	3	–	–	–
19	13.0	21.3	8.0	3.3	13.6	91	1019.8	9.8	6.1	0.9	3	4.8	–	–
20	12.1	15.8	10.2	7.3	12.0	86	1015.4	3.2	7.0	3.1	6	0.6	–	–
21	9.4	12.2	8.5	7.7	9.0	76	1010.4	1.7	5.8	5.3	7	0.6	–	–
22	7.4	10.9	5.6	4.4	8.0	78	1007.5	4.0	5.9	5.4	7	2.4	–	–
23	8.1	12.2	5.4	3.9	8.2	76	1009.6	3.4	6.9	3.5	6	0.0	–	–
24	9.5	12.6	7.2	5.7	9.2	78	1015.7	0.3	7.6	0.9	2	0.0	–	–
25	8.0	13.9	1.6	– 1.1	8.9	84	1020.4	12.0	3.4	2.0	6	–	–	–
26	9.0	14.5	5.0	3.6	9.3	82	1023.0	11.3	4.3	2.4	5	–	–	–
27	10.0	16.3	0.0	– 3.1	7.3	64	1025.7	13.3	0.3	2.9	7	–	–	–
28	9.6	16.2	0.9	– 3.0	9.0	70	1015.5	6.5	5.9	1.2	4	–	–	–
29	10.2	13.9	7.4	2.6	10.1	81	1001.0	6.7	5.5	3.9	8	0.0	–	–
30	9.6	13.8	7.1	6.1	8.7	73	999.5	6.2	5.6	2.3	5	0.0	–	–
31	7.1	12.4	3.8	– 1.4	7.5	76	1005.2	9.4	3.9	2.8	7	1.7	–	–

GDAŃSK-RĘBIECHOWO

DNI	TEMPERATURA POWIETRZA				PREŻNOŚĆ PARY WODNEJ	WILGOTNOŚĆ WZGLĘDNA	CIŚNIENIE ATMOSFERYCZNE	USŁONECZNIENIE	ZACHMURZENIE	WIATR		OPAD	ŚNIEG	
	T	Max	Min	T_g	e	U	P	S	N	v	v_{max}	R_d	s_n	s_g
1	7.6	17.2	5.8	5.6	8.2	79	1009.0	.	6.0	4.8	9	0.3	–	–
2	9.1	17.3	1.0	– 0.3	7.0	65	1008.1	.	3.8	4.9	9	0.8	–	–
3	6.3	10.5	4.8	3.0	8.0	84	1001.9	.	6.8	4.8	8	1.2	–	–
4	7.2	11.4	4.2	4.3	8.2	82	1006.6	.	4.5	6.3	9	–	–	–
5	8.0	12.7	5.1	4.9	8.0	75	1010.1	.	5.6	6.4	8	–	–	–
6	11.2	15.1	6.6	5.8	8.3	64	1009.0	.	3.1	5.1	7	–	–	–
7	14.2	19.9	5.3	4.7	11.2	69	1004.3	.	2.5	4.0	6	–	–	–
8	17.5	21.3	11.5	8.8	11.9	61	999.4	.	1.6	4.6	6	–	–	–
9	16.6	21.6	10.7	9.3	11.9	64	994.6	.	3.1	3.9	6	1.0	–	–
10	14.3	20.8	12.2	12.0	12.2	75	996.9	.	6.5	3.6	6	0.0	–	–
11	13.5	16.3	11.2	10.9	13.0	84	995.6	.	7.4	2.1	4	0.6	–	–
12	15.2	23.1	7.6	6.7	12.0	73	991.2	.	5.1	6.1	10	0.8	–	–
13	9.7	16.2	7.0	6.3	9.7	84	998.0	.	6.1	3.5	5	–	–	–
14	11.1	16.2	9.3	3.3	10.6	81	997.9	.	2.6	3.1	5	–	–	–
15	17.4	24.2	7.1	6.2	12.7	67	995.1	.	3.8	2.6	7	34.0	–	–
16	15.0	19.9	12.6	13.0	15.0	89	996.9	.	5.5	2.5	4	–	–	–
17	15.2	19.7	11.5	11.9	14.0	82	1000.7	.	5.5	3.1	5	–	–	–
18	16.0	23.6	10.5	10.6	15.6	87	1003.6	.	4.1	1.4	3	7.6	–	–
19	14.7	21.3	10.9	10.8	14.6	87	1005.3	.	4.1	2.1	6	21.2	–	–
20	12.2	15.6	9.3	9.8	12.1	86	1001.0	.	7.3	5.0	7	4.6	–	–
21	9.6	12.2	8.3	8.8	9.0	75	996.4	.	5.9	7.4	9	0.0	–	–
22	7.8	10.6	5.4	5.4	7.1	68	993.5	.	5.9	6.8	9	0.8	–	–
23	8.6	11.8	5.5	4.8	7.3	67	995.5	.	6.3	5.0	8	–	–	–
24	9.0	12.1	6.9	7.1	8.5	75	1001.5	.	7.4	2.8	5	–	–	–
25	8.3	11.5	6.0	5.3	9.2	85	1006.0	.	4.5	4.1	4	–	–	–
26	8.4	12.2	5.5	4.8	9.3	86	1006.2	.	5.1	5.4	7	–	–	–
27	9.8	13.3	6.1	5.4	8.1	69	1011.3	.	0.4	5.1	8	–	–	–
28	9.5	16.2	2.7	1.3	8.2	72	1001.0	.	4.3	4.5	9	–	–	–
29	9.8	15.1	5.8	4.8	9.4	78	987.5	.	4.5	6.9	12	0.0	–	–
30	9.7	15.0	6.3	6.8	8.2	70	985.7	.	6.9	4.0	6	–	–	–
31	7.4	12.1	2.7	1.9	8.0	81	991.0	.	4.0	4.6	7	0.1	–	–

KOSZALIN-ZEGRZE

DNI	TEMPERATURA POWIETRZA				PREŻNOŚĆ PARY WODNEJ	WILGOTNOŚĆ WZGLĘDNA	CIŚNIENIE ATMOSFERYCZNE	USŁONECZNIENIE	ZACHMURZENIE	WIATR		OPAD	ŚNIEG	
	T	Max	Min	T_g	e	U	P	S	N	v	v_{max}	R_d	s_n	s_g
1	8.7	13.1	6.3	5.7	6.8	63	1011.9	.	4.1	4.1	8	–	–	–
2	9.2	14.9	2.4	– 0.4	6.8	58	1015.5	.	4.0	5.4	7	4.7	–	–
3	7.0	10.4	4.4	4.1	8.0	81	1010.6	.	6.4	4.8	5	–	–	–
4	7.6	13.3	2.6	0.9	7.8	76	1015.8	.	5.3	4.3	6	–	–	–
5	8.0	13.4	2.5	0.7	8.1	76	1018.7	.	4.6	5.1	8	1.1	–	–
6	11.7	20.3	5.4	4.5	9.5	70	1016.0	.	4.6	3.6	7	0.1	–	–
7	16.2	24.1	4.9	2.0	10.9	63	1010.1	.	3.1	2.6	5	–	–	–
8	19.7	25.4	12.8	9.0	11.4	52	1004.4	.	1.6	4.4	8	–	–	–
9	18.5	25.4	13.0	10.6	10.6	54	1000.1	.	4.0	4.6	8	0.0	–	–
10	15.7	20.1	11.4	10.9	12.2	70	1001.8	.	5.3	2.1	5	–	–	–
11	14.1	22.5	9.8	6.9	11.9	78	1002.7	.	4.9	2.3	5	11.8	–	–
12	12.8	20.3	9.4	8.5	12.4	84	998.2	.	6.5	3.5	6	0.2	–	–
13	9.9	15.5	6.7	5.9	9.3	78	1005.7	.	4.0	3.5	5	–	–	–
14	15.7	24.5	4.8	1.4	12.3	71	1004.1	.	1.9	1.5	3	–	–	–
15	15.0	22.7	10.4	7.8	13.5	79	1003.1	.	4.6	3.1	6	2.9	–	–
16	14.5	21.0	9.8	9.7	14.5	88	1004.7	.	6.6	2.5	5	0.0	–	–
17	16.7	24.3	11.8	11.7	15.9	84	1007.7	.	6.5	2.3	4	0.0	–	–
18	16.5	23.5	12.5	11.7	13.8	76	1011.7	.	4.3	1.5	3	–	–	–
19	13.7	22.0	7.2	5.1	13.1	84	1013.7	.	5.8	1.8	4	0.2	–	–
20	11.9	15.1	8.3	7.3	11.9	85	1010.4	.	6.3	3.8	6	0.1	–	–
21	9.3	13.8	7.6	7.4	9.1	78	1009.8	.	6.4	5.3	7	0.0	–	–
22	7.9	11.3	5.5	5.0	7.3	69	1002.5	.	6.3	6.6	10	0.8	–	–
23	8.0	12.0	4.3	3.7	7.6	72	1004.1	.	5.0	4.9	7	–	–	–
24	9.1	12.9	6.3	6.2	8.8	77	1009.2	.	7.0	1.4	4	–	–	–
25	9.8	16.5	1.2	– 2.2	8.7	74	1013.2	.	2.8	3.8	6	–	–	–
26	9.9	16.9	4.6	2.4	6.9	74	1015.9	.	4.9	5.1	8	–	–	–
27	11.9	19.6	3.1	– 2.3	8.0	62	1018.1	.	0.8	3.9	8	–	–	–
28	10.3	21.2	0.2	– 2.7	8.0	67	1009.7	.	4.5	3.0	8	–	–	–
29	10.5	15.3	6.7	5.0	9.2	78	996.2	.	5.3	5.6	10	–	–	–
30	9.2	13.5	6.9	2.1	7.7	67	994.1	.	6.0	4.3	7	–	–	–
31	7.6	12.5	0.8	– 2.8	6.4	63	999.6	.	4.4	4.1	7	0.0	–	–

Tablica II

KOŁOBRZEG

DNI	TEMPERATURA POWIETRZA				PREŻNOŚĆ PARY WODNEJ	WILGOTNOŚĆ WZGLĘDNA	CIŚNIENIE ATMOSFERYCZNE	USŁONECZNIENIE	ZACHMURZENIE	WIATR		OPAD	ŚNIEG	
	T	Max	Min	T_g	e	U	P	S	N	v	v_{max}	R_d	s_h	s_g
1	8.9	12.2	7.1	6.5	7.7	89	1026.4	12.8	4.3	3.0	5	–	–	–
2	9.7	12.9	5.8	4.8	7.9	84	1023.4	5.5	4.9	3.3	6	5.2	–	–
3	7.0	9.8	5.8	5.3	8.8	88	1019.4	5.0	6.4	2.5	4	–	–	–
4	6.9	8.4	5.8	4.6	8.8	89	1028.1	3.3	5.6	5.4	8	–	–	–
5	7.0	8.4	6.0	4.8	8.4	84	1028.1	2.8	4.3	7.4	8	–	–	–
6	7.7	9.3	6.4	5.8	9.1	86	1025.0	5.1	5.1	6.6	8	0.2	–	–
7	9.4	11.7	6.7	5.6	10.4	88	1018.6	8.8	3.9	5.3	8	–	–	–
8	19.0	26.4	10.0	6.5	11.4	56	1012.0	14.1	2.0	4.1	7	–	–	–
9	17.7	26.0	11.3	8.5	11.8	61	1007.8	8.8	4.6	4.9	7	0.0	–	–
10	13.8	18.6	11.6	11.2	12.6	80	1011.5	10.6	5.1	2.8	4	0.0	–	–
11	12.7	21.8	9.3	7.2	12.1	84	1010.4	7.3	4.8	2.4	4	6.6	–	–
12	10.6	14.3	9.4	6.7	12.0	94	1006.4	–	7.3	2.3	6	3.0	–	–
13	8.9	10.4	7.0	6.3	9.0	79	1014.0	10.5	4.5	3.5	5	–	–	–
14	9.7	13.4	5.5	2.1	10.6	88	1012.8	14.0	1.8	2.8	5	5.8	–	–
15	11.4	14.9	8.7	8.2	12.3	91	1011.7	6.3	6.3	2.4	6	0.0	–	–
16	10.3	12.6	9.2	9.1	11.9	95	1013.5	2.2	7.4	2.4	6	0.4	–	–
17	10.5	14.9	8.7	9.2	12.3	97	1016.5	2.7	7.1	4.4	6	5.0	–	–
18	12.3	14.7	8.5	9.9	12.8	89	1020.2	12.8	4.6	1.8	3	–	–	–
19	11.3	14.7	9.5	7.9	12.6	94	1022.3	1.6	6.3	1.4	3	0.8	–	–
20	12.3	14.3	10.0	8.5	12.4	87	1018.7	2.8	7.1	3.6	6	0.0	–	–
21	10.2	13.8	8.9	9.0	8.9	71	1013.8	1.9	7.1	6.4	8	1.4	–	–
22	8.3	11.4	5.6	4.7	7.8	73	1010.2	4.5	6.5	7.0	9	1.3	–	–
23	8.5	10.5	5.8	5.0	7.8	73	1011.9	0.6	6.8	5.0	6	–	–	–
24	9.1	11.5	7.5	7.2	9.4	81	1017.5	0.2	7.1	2.4	4	–	–	–
25	8.9	11.5	6.5	2.7	10.1	89	1022.1	13.7	3.3	5.0	7	–	–	–
26	9.2	12.3	6.7	6.7	9.5	82	1025.0	12.4	5.8	6.6	8	–	–	–
27	10.5	13.3	7.9	6.2	9.5	15	1021.0	15.8	1.0	6.4	9	–	–	–
28	11.3	16.5	5.0	2.8	9.9	71	1018.0	7.0	4.9	3.0	7	–	–	–
29	11.4	14.4	8.7	7.9	10.7	80	1004.3	5.4	4.9	5.1	8	–	–	–
30	9.5	12.3	6.9	6.4	8.3	71	1002.2	6.7	6.8	3.3	6	0.5	–	–
31	8.0	11.9	4.1	3.4	7.3	70	1007.7	10.2	5.0	5.4	8	0.7	–	–

ELBLĄG

V&S 1975

DNI	TEMPERATURA POWIETRZA				PREŻNOŚĆ PARY WODNEJ	WILGOTNOŚĆ WZGLĘDNA	CIŚNIENIE ATMOSFERYCZNE	USŁONECZNIENIE	ZACHMURZENIE	WIATR		OPAD	ŚNIEG	
	T	Max	Min	T_g	e	U	P	S	N	v	v_{max}	R_d	s_h	s_g
1	8.2	17.4	7.2	4.5	8.5	78	1020.1	1.2	5.6	4.3	7	0.0	–	–
2	8.7	19.0	1.6	– 2.9	7.2	68	1020.1	10.1	2.9	3.0	10	–	–	–
3	7.9	12.1	6.2	0.7	8.0	75	1012.9	–	5.8	4.8	8	–	–	–
4	8.9	13.0	6.0	4.6	9.0	90	1016.7	11.0	5.0	5.3	9	–	–	–
5	10.5	14.9	7.4	7.2	9.2	73	1019.7	4.6	6.0	5.5	9	–	–	–
6	15.6	20.7	9.3	8.0	10.3	58	1019.0	11.3	3.9	5.5	9	–	–	–
7	19.0	25.5	11.3	9.0	11.6	56	1015.2	9.5	3.4	3.9	6	–	–	–
8	19.4	25.2	14.1	12.7	12.1	55	1010.8	12.6	2.8	5.6	7	–	–	–
9	19.6	26.7	14.7	12.7	11.5	52	1009.8	9.1	3.5	4.8	6	0.0	–	–
10	16.6	21.5	14.6	10.9	13.6	74	1008.1	4.8	6.3	2.0	4	3.6	–	–
11	14.1	15.9	13.1	12.6	14.6	91	1007.1	0.8	5.9	0.8	2	7.2	–	–
12	17.3	23.7	9.2	6.4	13.0	69	1003.0	7.6	5.3	4.6	10	0.0	–	–
13	11.2	20.6	9.0	8.6	10.4	79	1009.5	4.4	5.8	2.1	4	–	–	–
14	17.4	25.9	8.6	4.5	12.8	65	1008.3	8.8	4.0	3.3	7	0.0	–	–
15	22.0	26.6	17.8	10.8	13.8	52	1005.7	8.1	4.6	2.8	6	2.0	–	–
16	17.0	23.7	14.3	12.7	15.6	82	1007.7	0.9	7.8	2.0	4	0.3	–	–
17	15.6	19.7	11.8	10.3	15.4	88	1011.1	6.5	5.3	2.3	4	–	–	–
18	17.5	24.5	11.8	9.9	16.5	84	1014.5	6.8	6.0	1.3	3	–	–	–
19	14.2	21.6	11.8	10.5	14.4	90	1016.4	7.7	5.5	2.4	3	4.1	–	–
20	12.6	15.8	11.2	10.2	13.4	92	1012.6	0.4	7.6	2.1	4	5.2	–	–
21	11.2	14.8	9.9	7.7	10.4	79	1008.5	6.5	5.3	3.8	6	0.0	–	–
22	9.1	12.4	6.2	4.7	7.5	66	1006.1	6.1	5.9	4.5	7	0.0	–	–
23	9.4	14.4	5.3	2.7	7.9	68	1007.8	12.3	4.3	3.0	4	–	–	–
24	10.3	15.5	4.1	– 0.1	8.7	72	1012.8	3.7	5.6	2.9	6	–	–	–
25	11.3	16.2	9.0	7.4	10.4	78	1016.2	14.6	3.0	4.6	8	–	–	–
26	11.8	16.1	6.2	1.9	10.8	79	1015.2	10.9	5.4	5.6	9	–	–	–
27	12.5	17.6	8.4	6.2	8.5	60	1021.5	15.4	0.6	5.3	7	–	–	–
28	10.0	16.8	3.4	– 0.3	8.7	73	1012.4	4.9	5.1	2.4	8	–	–	–
29	11.0	18.6	5.2	0.6	8.9	70	998.8	7.7	4.8	4.3	7	0.6	–	–
30	9.7	15.8	6.3	5.1	9.5	79	997.2	4.4	6.9	3.4	7	0.3	–	–
31	8.6	14.8	2.8	– 1.6	7.0	66	1002.8	8.5	4.1	3.0	5	0.3	–	–

SUWAŁKI

DNI	TEMPERATURA POWIETRZA				PREŻNOŚĆ PARY WODNEJ	WILGOTNOŚĆ WZGLĘDNA	CIŚNIENIE ATMOSFERYCZNE	USŁONECZNIENIE	ZACHMURZENIE	WIATR		OPAD	ŚNIEG	
	T	Max	Min	T_g	e	U	P	S	N	v	v_{max}	R_d	s_h	s_g
1	11.0	17.2	6.1	3.0	9.9	75	1001.6	1.8	5.6	3.1	6	–	–	–
2	9.3	14.3	6.1	6.1	7.9	68	1002.3	0.7	7.1	3.6	7	–	–	–
3	9.5	14.2	4.6	2.6	9.3	78	995.0	0.3	7.0	5.1	9	11.2	–	–
4	8.9	11.1	7.1	7.1	10.8	95	996.4	–	9.0	6.8	9	1.0	–	–
5	12.8	18.5	7.0	6.1	11.4	78	1000.2	8.4	4.3	7.3	9	–	–	–
6	14.5	20.4	8.8	6.9	12.1	73	1001.5	8.9	4.3	5.0	7	0.1	–	–
7	16.3	23.2	12.0	10.0	12.1	67	1000.1	5.6	4.6	2.8	6	0.9	–	–
8	18.2	23.7	8.6	6.8	12.2	70	996.7	12.2	3.1	3.9	6	0.3	–	–
9	17.1	22.5	11.5	9.0	11.5	60	992.1	10.4	2.0	5.8	12	0.0	–	–
10	16.0	21.2	11.1	8.6	12.7	72	997.9	4.7	5.4	4.6	9	0.0	–	–
11	15.6	22.3	9.3	5.8	13.5	78	991.4	9.2	4.1	2.6	8	0.5	–	–
12	16.8	23.5	8.9	5.1	12.8	70	989.6	11.1	3.9	5.1	9	1.3	–	–
13	13.4	20.0	12.4	10.8	13.1	86	991.9	1.0	6.0	3.3	5	1.2	–	–
14	17.5	25.4	9.9	8.6	12.7	66	992.6	10.2	3.1	3.6	6	0.0	–	–
15	20.4	27.1	13.0	10.0	11.5	51	991.6	11.1	3.8	4.3	9	–	–	–
16	20.1	26.3	12.7	9.4	12.2	55	992.0	8.2	3.9	3.0	4	0.1	–	–
17	19.7	25.4	14.2	11.0	15.7	70	995.2	4.8	5.0	2.4	5	0.0	–	–
18	20.8	28.4	12.8	10.0	14.6	64	997.7	11.2	3.6	2.4	5	0.0	–	–
19	18.9	24.4	12.8	10.6	16.7	77	998.1	3.5	6.4	2.0	4	0.2	–	–
20	14.4	20.2	12.4	10.5	14.3	87	994.1	3.0	6.9	3.8	8	0.0	–	–
21	12.5	17.9	10.2	9.0	10.6	75	991.2	8.8	5.5	6.4	9	–	–	–
22	9.1	15.4	3.0	1.1	7.2	64	989.4	13.6	4.3	5.6	8	–	–	–
23	8.9	14.8	2.1	0.1	6.9	62	991.3	12.0	3.5	6.0	9	–	–	–
24	10.5	16.5	1.6	– 1.4	7.7	64	995.4	11.8	3.8	2.1	5	–	–	–
25	12.7	17.4	7.5	5.9	8.7	60	998.1	6.4	4.6	3.5	5	–	–	–
26	12.4	18.3	7.3	5.6	9.5	68	999.2	13.2	4.9	5.9	9	–	–	–
27	10.5	15.6	4.0	3.7	7.6	61	1003.9	15.1	1.1	4.8	8	–	–	–
28	9.4	13.9	3.6	0.1	8.0	69	993.1	1.4	5.3	5.0	9	–	–	–
29	10.0	22.3	0.1	– 3.4	8.1	68	982.6	8.1	5.6	8.5	18	–	–	–
30	9.0	15.2	0.6	– 1.9	10.4	89	980.5	0.9	6.5	2.6	4	2.5	–	–
31	9.1	13.5	6.8	5.7	7.9	70	985.7	7.3	5.8	4.1	7	–	–	–

KĘTRZYN

DNI	TEMPERATURA POWIETRZA				PREŻNOŚĆ PARY WODNEJ	WILGOTNOŚĆ WZGLĘDNA	CIŚNIENIE ATMOSFERYCZNE	USŁONECZNIENIE	ZACHMURZENIE	WIATR		OPAD	ŚNIEG	
	T	Max	Min	T_g	e	U	P	S	N	v	v_{max}	R_d	s_h	s_g
1	10.6	15.3	7.4	4.8	9.7	76	1011.4	9.4	4.3	2.8	6	–	–	–
2	9.7	17.6	4.2	3.0	7.6	68	1012.3	3.7	4.9	1.6	4	–	–	–
3	11.0	16.6	3.4	1.3	8.9	70	1004.2	3.9	5.8	1.6	4	2.0	–	–
4	8.4	13.1	6.9	7.2	10.7	97	1001.2	–	8.0	3.5	5	1.3	–	–
5	12.3	19.2	7.0	5.7	11.1	78	1010.7	4.7	5.1	2.8	6	0.3	–	–
6	14.5	19.9	6.9	4.6	12.0	74	1011.1	12.0	2.8	2.4	6	0.7	–	–
7	18.0	24.1	12.4	9.6	12.6	64	1008.5	9.0	3.3	2.9	4	–	–	–
8	17.2	23.3	11.5	9.9	12.9	68	1004.6	10.5	2.1	3.6	6	2.6	–	–
9	17.0	22.6	11.2	7.1	14.0	73	999.7	10.3	2.5	3.9	8	0.0	–	–
10	14.7	18.4	11.7	10.2	15.6	92	1001.2	0.0	8.1	2.0	5	1.9	–	–
11	14.1	18.8	12.4	11.2	15.4	96	999.9	2.4	5.4	2.0	6	4.5	–	–
12	16.7	22.8	8.8	6.2	16.5	85	997.1	13.7	3.0	5.0	8	0.0	–	–
13	12.9	19.8	9.8	9.0	13.0	88	1001.4	8.8	3.4	1.6	4	0.0	–	–
14	17.7	26.5	6.9	5.8	12.8	67	1001.3	11.9	2.5	2.8	4	–	–	–
15	20.6	26.2	14.1	12.1	14.2	60	999.3	7.4	3.3	4.1	7	–	–	–
16	19.9	26.7	14.8	10.9	14.5	64	1000.2	11.2	4.0	2.6	5	–	–	–
17	18.1	25.0	12.7	9.4	16.3	79	1003.8	3.8	6.3	1.9	4	1.3	–	–
18	20.5	27.8	14.1	12.5	17.9	76	1006.7	8.2	4.1	1.3	5	3.6	–	–
19	17.8	23.0	13.6	12.1	17.5	86	1007.9	9.7	3.6	1.3	2	–	–	–
20	12.5	19.3	9.7	9.0	13.9	95	1004.1	0.1	7.4	2.3	3	1.8	–	–
21	12.2	16.3	9.4	7.3	11.2	79	1000.5	7.9	4.1	4.8	7	–	–	–
22	8.7	13.2	4.6	2.4	7.8	70	998.9	11.8	3.8	4.3	6	–	–	–
23	9.4	14.8	3.4	1.3	7.7	66	1000.2	12.9	3.4	2.4	7	–	–	–
24	11.3	16.0	5.2	1.7	8.2	63	1004.8	12.6	4.1	0.6	3	–	–	–
25	12.6	17.9	6.7	5.8	9.3	67	1001.6	10.0	4.3	2.1	5	–	–	–
26	12.0	17.7	4.6	2.3	9.6	71	1009.2	8.4	5.0	3.0	6	–	–	–
27	11.6	16.6	4.9	3.7	7.9	61	1013.5	15.3	0.9	2.8	6	–	–	–
28	9.6	16.2	4.0	1.5	8.4	73	1003.6	2.8	4.0	2.9	6	–	–	–
29	10.5	21.3	2.2	– 1.2	8.7	70	991.1	7.5	4.6	4.3	9	0.0	–	–
30	9.9	15.6	2.8	0.9	9.9	82	989.2	0.2	6.1	1.0	3	0.1	–	–
31	9.4	13.2	6.2	4.7	7.2	63	995.2	6.2	5.0	3.8	8	0.0	–	–

Tablica II

ŚWINOUJŚCIE

DNI	TEMPERATURA POWIETRZA				PREŻNOŚĆ PARY WODNEJ	WILGOTNOŚĆ WZGLĘDNA	CIŚNIENIE ATMOSFERYCZNE	USŁONECZNIENIE	ZACHMURZENIE	WIATR		OPAD	ŚNIEG	
	T	Max	Min	T_0	e	U	P	S	N	v	v_{max}	R_d	s_h	s_g
1	9.7	15.3	5.8	5.1	9.5	80	1026.3	.	3.0	2.6	6	–	–	–
2	10.8	15.6	8.8	4.9	10.1	78	1023.0	.	5.1	3.4	5	5.2	–	–
3	7.7	10.6	6.5	6.6	8.4	80	1020.0	.	4.8	5.3	7	–	–	–
4	7.5	9.0	6.6	5.8	9.2	87	1025.4	.	4.6	9.1	12	–	–	–
5	7.6	8.7	6.7	6.2	9.2	88	1028.5	.	5.0	10.5	12	–	–	–
6	8.4	9.8	7.4	6.8	9.8	89	1025.0	.	2.5	9.3	10	–	–	–
7	9.2	11.2	7.9	6.8	10.7	91	1018.4	.	3.5	7.6	9	–	–	–
8	14.6	26.0	9.7	8.3	12.4	78	1011.4	.	1.1	4.3	8	–	–	–
9	13.3	15.6	11.0	8.7	13.2	86	1007.4	.	4.5	4.5	7	3.6	–	–
10	15.8	21.2	11.0	10.2	12.3	71	1011.2	.	3.4	3.1	5	–	–	–
11	13.2	19.4	10.0	8.3	13.5	89	1010.8	.	4.0	2.6	5	3.0	–	–
12	9.8	17.2	8.2	6.3	11.6	95	1007.5	.	6.3	3.4	6	6.0	–	–
13	9.9	15.1	4.8	4.1	9.1	79	1013.9	.	2.4	4.0	7	–	–	–
14	11.4	14.6	7.3	4.9	12.2	91	1015.1	.	0.8	3.1	6	–	–	–
15	12.1	13.5	10.2	8.3	12.8	91	1012.9	.	6.0	4.0	6	0.5	–	–
16	12.6	14.1	11.4	10.5	14.0	96	1014.2	.	3.9	3.5	6	–	–	–
17	11.5	12.7	10.4	11.0	13.2	97	1016.8	.	7.6	5.0	7	0.0	–	–
18	14.6	20.4	11.3	10.3	13.8	95	1019.9	.	2.6	1.5	3	–	–	–
19	12.9	14.6	10.8	8.9	13.9	93	1022.6	.	6.0	2.0	5	19.4	–	–
20	12.7	16.7	10.5	10.2	13.2	90	1019.7	.	5.9	3.1	5	0.4	–	–
21	10.1	14.5	7.5	7.8	8.8	70	1015.3	.	6.0	5.3	6	0.0	–	–
22	8.1	12.2	4.5	3.9	7.6	71	1011.8	.	3.9	3.5	8	0.1	–	–
23	8.2	10.8	4.9	4.0	8.3	77	1012.7	.	5.5	5.1	8	–	–	–
24	9.4	12.7	7.5	7.7	10.3	88	1017.1	.	6.8	3.4	6	–	–	–
25	10.1	12.2	8.8	6.8	11.9	96	1022.0	.	2.4	7.4	9	–	–	–
26	9.5	11.5	7.5	7.8	11.5	96	1024.8	.	4.3	9.8	14	–	–	–
27	10.8	13.1	8.8	8.1	12.0	93	1027.0	.	1.5	10.0	14	–	–	–
28	11.9	13.4	7.2	5.2	12.6	81	1028.6	.	4.5	5.4	9	–	–	–
29	11.9	17.8	9.0	8.7	12.3	89	1025.9	.	5.4	4.8	7	–	–	–
30	9.3	12.9	6.7	8.1	9.2	79	1023.1	.	5.4	4.1	8	–	–	–
31	7.3	11.8	3.3	2.4	8.5	84	1026.5	.	3.8	5.0	1	0.3	–	–

MIKOŁAJKI

Maj 1975

DNI	TEMPERATURA POWIETRZA				PREŻNOŚĆ PARY WODNEJ	WILGOTNOŚĆ WZGLĘDNA	CIŚNIENIE ATMOSFERYCZNE	USŁONECZNIENIE	ZACHMURZENIE	WIATR		OPAD	ŚNIEG	
	T	Max	Min	T_0	e	U	P	S	N	v	v_{max}	R_d	s_h	s_g
1	11.1	16.7	7.1	3.9	9.7	74	1008.4	3.7	4.5	3.9	7	–	–	–
2	9.7	15.0	5.4	4.9	7.6	66	1005.6	3.1	6.1	2.4	4	–	–	–
3	10.5	16.0	4.7	1.8	9.1	73	1001.4	4.1	5.6	1.8	5	5.2	–	–
4	5.8	12.1	1.4	6.8	10.6	94	1003.9	–	8.0	5.0	6	0.1	–	–
5	11.9	18.4	7.3	6.4	11.5	82	1007.3	5.2	5.5	4.1	7	0.7	–	–
6	14.5	19.5	8.6	5.8	12.4	75	1008.0	8.3	3.9	2.8	6	14.1	–	–
7	16.4	23.1	11.5	8.8	13.3	74	1006.6	9.6	2.9	2.0	5	–	–	–
8	15.4	27.0	11.5	9.5	13.2	77	1002.3	10.3	2.5	2.1	4	0.0	–	–
9	16.0	21.8	11.0	7.5	13.2	74	997.1	12.4	2.6	3.4	8	1.6	–	–
10	14.2	17.1	11.8	9.8	15.2	93	996.7	0.0	6.1	1.9	4	5.9	–	–
11	13.5	18.2	11.6	11.5	15.0	97	997.2	3.6	5.8	2.1	4	3.3	–	–
12	16.3	22.0	9.8	7.5	13.4	75	996.9	12.3	3.3	4.4	9	1.0	–	–
13	13.2	20.1	10.1	9.7	12.2	81	998.7	5.1	5.4	2.9	6	1.1	–	–
14	17.7	25.2	9.4	7.6	13.2	68	996.4	11.6	2.4	2.1	4	0.0	–	–
15	19.4	25.4	14.2	9.9	14.1	69	996.9	6.5	3.0	3.0	7	–	–	–
16	19.5	25.7	14.3	10.8	14.5	67	997.7	9.3	3.5	2.9	6	–	–	–
17	16.5	24.2	14.1	12.7	17.1	81	1001.0	3.7	5.1	2.4	3	0.5	–	–
18	19.1	25.5	13.8	11.6	16.6	76	1004.0	7.7	5.0	2.0	3	0.4	–	–
19	16.1	23.2	14.8	12.2	17.1	83	1005.2	8.4	4.9	2.0	3	0.2	–	–
20	13.2	20.7	11.1	9.8	13.9	91	1001.5	1.3	6.4	2.6	4	0.5	–	–
21	13.4	17.5	9.7	7.3	10.5	71	996.1	11.4	6.5	4.4	7	–	–	–
22	9.7	14.4	6.5	4.3	7.3	62	996.5	13.2	3.0	3.9	6	–	–	–
23	10.5	15.5	4.5	2.9	7.7	63	997.9	12.8	3.4	3.0	6	–	–	–
24	11.9	16.9	6.7	2.9	8.4	62	1002.2	13.1	4.5	1.5	3	–	–	–
25	13.5	18.5	8.9	6.9	9.4	62	1004.4	10.1	4.3	2.1	4	–	–	–
26	12.7	17.4	7.5	6.1	9.9	69	1006.2	5.9	5.9	2.6	5	–	–	–
27	12.2	16.4	6.6	3.2	8.4	61	1010.3	15.2	1.6	1.6	4	–	–	–
28	10.9	15.7	7.1	3.0	9.2	72	1008.9	2.4	4.8	3.3	7	–	–	–
29	12.1	21.9	3.9	0.5	9.1	67	988.6	11.0	3.5	4.3	8	0.0	–	–
30	10.8	16.5	5.4	3.0	10.7	83	988.5	1.3	6.6	2.1	5	3.6	–	–
31	10.2	13.0	7.7	6.3	7.5	61	992.9	6.7	5.4	2.5	4	0.1	–	–

RESKO

DNI	TEMPERATURA POWIETRZA				PREŻNOŚĆ PARY WODNEJ	WILGOTNOŚĆ WZGLĘDNA	CIŚNIENIE ATMOSFERYCZNE	USŁONECZNIENIE	ZACHMURZENIE	WIATR		OPAD	ŚNIEG	
	T	Max	Min	T_0	e	U	P	S	N	v	v_{max}	R_d	s_h	s_g
1	10.3	15.5	6.5	5.3	7.8	65	1020.7	9.6	4.4	1.4	4	–	–	–
2	11.1	15.5	5.3	3.9	7.8	59	1017.6	4.0	5.0	1.9	4	6.1	–	–
3	7.2	12.2	5.0	5.0	8.3	82	1013.5	3.1	6.4	1.9	5	0.0	–	–
4	6.8	11.3	2.8	– 1.0	8.5	85	1018.8	2.1	5.5	1.5	4	–	–	–
5	7.9	13.8	3.0	0.9	8.4	80	1021.2	8.0	2.9	2.0	3	0.0	–	–
6	12.0	19.1	6.0	4.8	9.9	71	1018.2	7.8	4.9	1.9	3	0.0	–	–
7	15.9	22.5	5.8	4.0	11.6	67	1011.9	6.7	4.0	2.6	6	–	–	–
8	19.5	25.7	11.1	6.6	12.0	56	1005.5	12.0	1.5	4.0	7	–	–	–
9	17.3	25.9	12.7	11.1	12.9	68	1001.5	6.3	4.0	3.1	8	4.4	–	–
10	15.2	20.3	10.5	9.5	12.3	73	1005.9	10.3	5.6	2.0	4	–	–	–
11	13.9	21.4	9.5	6.1	11.8	77	1004.7	5.2	5.1	2.1	5	3.2	–	–
12	10.4	13.6	8.7	8.2	11.9	94	1000.9	0.1	6.8	1.6	4	2.3	–	–
13	10.6	16.3	5.8	4.0	9.0	73	1008.0	11.6	3.1	1.3	2	–	–	–
14	14.0	23.6	5.4	1.7	12.1	76	1006.4	10.2	2.6	1.6	3	1.9	–	–
15	14.1	18.8	10.9	9.6	14.0	87	1005.6	5.0	6.3	2.1	5	3.1	–	–
16	14.5	20.6	10.1	9.5	14.1	86	1007.4	7.9	4.5	1.4	3	–	–	–
17	15.9	23.4	10.8	10.6	15.8	88	1010.1	4.2	6.9	1.0	2	9.3	–	–
18	16.2	24.7	12.8	10.6	17.0	83	1013.9	8.7	3.8	0.5	2	–	–	–
19	13.7	20.0	10.1	8.6	14.9	94	1016.5	1.8	5.6	1.1	3	4.3	–	–
20	11.8	15.2	8.4	6.3	12.4	90	1013.4	1.1	7.1	1.8	4	1.8	–	–
21	9.9	14.2	8.5	7.9	9.0	76	1006.9	4.6	7.0	3.8	5	–	–	–
22	8.0	12.0	4.6	4.1	7.5	71	1005.5	7.6	6.1	5.5	8	1.3	–	–
23	8.2	11.6	4.0	2.7	7.7	72	1008.2	7.5	5.1	3.0	5	–	–	–
24	9.7	13.5	6.7	6.3	8.7	73	1011.3	1.0	6.6	0.5	2	–	–	–
25	10.2	17.1	4.0	1.1	9.0	76	1015.5	14.0	2.6	2.6	6	–	–	–
26	10.3	16.8	4.8	3.9	9.3	76	1018.1	12.0	5.1	3.6	6	–	–	–
27	12.3	21.2	3.9	1.8	9.3	68	1020.2	13.6	1.9	2.1	4	–	–	–
28	11.8	18.9	2.8	0.9	8.9	68	1012.3	8.4	4.6	1.0	4	–	–	–
29	10.5	16.9	6.5	3.5	10.0	80	998.3	1.5	5.5	3.4	7	–	–	–
30	9.6	13.4	6.8	3.1	7.6	66	996.6	10.3	6.1	3.4	8	0.0	–	–
31	7.9	12.9	4.1	1.7	6.6	64	1002.3	12.1	4.3	3.0	7	0.0	–	–

OLSZTYN-DAJTKI

DNI	TEMPERATURA POWIETRZA				PREŻNOŚĆ PARY WODNEJ	WILGOTNOŚĆ WZGLĘDNA	CIŚNIENIE ATMOSFERYCZNE	USŁONECZNIENIE	ZACHMURZENIE	WIATR		OPAD	ŚNIEG	
	T	Max	Min	T_0	e	U	P	S	N	v	v_{max}	R_d	s_h	s_g
1	9.2	17.6	6.6	2.5	8.7	75	1008.0	.	4.0	4.4	7	–	–	–
2	9.3	18.2	2.2	0.6	8.7	62	1008.7	.	3.9	1.8	4	–	–	–
3	8.7	11.9	4.7	– 1.6	7.8	71	1000.2	.	4.5	3.0	6	–	–	–
4	8.0	10.3	4.7	4.2	9.6	87	1004.2	.	7.0	5.0	9	0.0	–	–
5	12.6	18.7	6.9	6.5	10.2	71	1007.1	.	5.5	4.6	6	0.0	–	–
6	15.1	20.7	7.6	6.0	11.1	65	1007.3	.	2.4	3.0	4	0.0	–	–
7	18.3	24.3	12.1	8.4	11.9	60	1004.2	.	2.4	3.3	6	–	–	–
8	17.4	23.8	12.1	9.4	11.7	62	1000.4	.	1.5	4.3	7	0.8	–	–
9	17.6	23.6	10.5	6.2	11.8	61	995.5	.	1.8	3.5	8	–	–	–
10	15.4	20.4	11.7	8.4	14.5	83	997.4	.	8.1	1.5	3	5.4	–	–
11	14.8	17.6	12.9	12.5	14.4	88	996.4	.	6.1	1.5	2	1.7	–	–
12	17.2	24.1	9.7	8.6	11.3	61	995.0	.	1.5	3.5	7	–	–	–
13	15.0	20.8	8.8	7.6	10.1	69	998.0	.	3.3	2.3	5	–	–	–
14	17.2	27.2	6.4	5.9	11.3	61	997.2	.	3.4	2.9	5	–	–	–
15	20.7	26.7	12.8	7.4	14.1	59	995.2	.	2.9	2.8	4	–	–	–
16	19.1	26.8	14.8	11.0	14.3	67	996.7	.	4.9	2.0	5	0.0	–	–
17	18.2	26.0	13.8	10.7	15.5	77	1000.0	.	5.1	2.3	7	17.6	–	–
18	18.6	26.3	14.3	13.6	17.3	83	1003.1	.	4.8	2.0	3	4.7	–	–
19	17.0	22.3	12.8	12.0	16.4	85	1004.6	.	8.6	2.1	3	0.0	–	–
20	12.3	19.2	10.6	10.5	13.5	94	1001.9	.	6.6	1.9	4	2.1	–	–
21	12.0	16.2	9.6	8.3	10.3	74	997.5	.	2.4	3.9	7	–	–	–
22	8.7	11.9	4.7	2.4	6.8	62	995.7	.	3.6	4.9	7	–	–	–
23	9.7	14.5	3.7	1.1	7.8	66	997.0	.	2.4	2.6	5	–	–	–
24	10.6	16.0	3.2	– 0.5	7.5	61	1001.9	.	1.8	1.6	4	–	–	–
25	12.6	18.4	8.5	6.8	8.8	62	1003.5	.	4.5	4.0	6	–	–	–
26	11.7	18.7	5.3	4.0	10.2	76	1005.8	.	4.6	4.9	8	–	–	–
27	12.3	17.4	5.6	3.3	8.4	61	1009.5	.	0.5	3.4	5	–	–	–
28	10.0	17.3	3.5	0.6	8.9	74	1000.7	.	4.1	2.8	8	–	–	–
29	11.2	21.6	2.7	– 2.0	9.1	71	988.1	.	3.0	4.6	8	–	–	–
30	11.0	16.0	6.3	2.4	9.9	77	985.8	.	6.5	3.0	6	–	–	–
31	9.4	13.5	4.5	1.4	7.3	64	992.1	.	3.6	2.4	5	0.0	–	–

SZCZECINEK

DNI	TEMPERATURA POWIETRZA				PREZNOŚĆ PARY WODNEJ	WILGOTNOŚĆ WZGLĘDNA	CIŚNIENIE ATMOSFERYCZNE	USŁONECZNIENIE	ZACHMURZENIE	WIATR		OPAD	ŚNIEG	
	T	Max	Min	T_g	e	U	P	S	N	v	v_{max}	R_d	s_h	s_g
1	9.4	19.6	6.2	5.8	6.8	60	1009.1	9.9	5.4	4.4	7	0.0	–	–
2	10.3	17.3	4.8	- 0.6	7.2	57	1007.3	6.8	3.3	3.6	7	1.6	–	–
3	7.7	11.2	4.7	3.6	8.1	77	1001.5	1.2	7.0	4.5	6	–	–	–
4	8.2	14.8	3.8	2.0	7.5	71	1006.4	4.7	5.8	4.3	8	–	–	–
5	9.9	16.7	3.0	1.2	8.3	69	1009.0	9.9	6.1	4.9	6	5.5	–	–
6	13.4	21.0	6.6	6.3	10.4	68	1006.9	7.3	4.6	2.5	4	0.0	–	–
7	15.9	22.9	7.3	5.0	11.4	65	1001.8	9.8	3.6	3.1	7	–	–	–
8	18.4	24.1	10.2	8.3	11.6	57	996.7	13.7	0.6	4.4	7	–	–	–
9	17.2	24.0	11.4	8.6	12.0	64	991.8	8.8	3.3	4.3	7	1.4	–	–
10	15.1	19.5	11.1	10.2	12.4	74	995.9	8.0	7.5	2.3	3	–	–	–
11	14.0	21.5	7.0	3.4	11.8	76	994.5	5.7	5.4	2.1	6	7.1	–	–
12	13.0	21.6	8.1	6.0	11.7	80	990.1	6.6	5.5	3.8	6	0.0	–	–
13	11.3	17.1	6.9	5.7	9.0	70	997.1	9.7	4.5	2.4	4	–	–	–
14	15.4	24.3	5.2	1.1	12.1	71	995.7	12.1	2.9	2.8	4	–	–	–
15	17.0	26.4	11.3	6.4	13.5	74	994.1	8.8	4.8	2.9	5	2.5	–	–
16	15.1	21.2	10.6	10.6	15.1	88	996.1	7.4	5.3	2.1	4	0.0	–	–
17	18.5	25.3	12.6	11.9	15.3	74	996.0	6.0	5.1	2.4	3	0.0	–	–
18	18.2	24.9	13.1	9.3	15.4	76	1003.2	9.2	5.3	1.5	2	–	–	–
19	16.0	24.7	10.1	5.4	13.8	79	1004.9	6.2	4.5	2.6	7	0.1	–	–
20	11.9	14.0	9.4	9.0	11.7	84	1002.0	0.0	7.0	3.4	4	0.0	–	–
21	9.8	13.4	7.4	7.5	8.8	73	997.5	2.7	5.8	4.9	7	0.2	–	–
22	8.1	11.4	5.7	4.0	6.9	64	994.4	7.4	5.6	6.3	8	0.0	–	–
23	8.5	13.1	4.1	2.5	7.0	64	996.0	8.9	5.1	4.8	8	–	–	–
24	10.2	14.0	7.4	4.8	8.1	67	1000.6	1.7	5.9	1.5	3	–	–	–
25	10.9	17.7	3.5	- 1.0	9.3	73	1003.8	8.7	2.6	4.1	6	–	–	–
26	10.1	16.8	4.0	2.5	9.0	75	1006.7	9.1	4.8	4.9	6	–	–	–
27	12.6	19.8	5.0	1.8	8.9	64	1009.2	14.8	1.4	3.9	6	–	–	–
28	11.5	18.4	2.3	- 1.9	8.6	66	1001.0	5.9	5.3	1.9	5	–	–	–
29	11.3	16.2	8.2	4.5	10.2	76	997.9	4.4	4.8	4.8	8	0.6	–	–
30	9.9	14.6	8.2	4.6	8.1	68	985.6	8.1	6.1	3.0	5	–	–	–
31	7.9	13.0	4.5	2.3	6.7	64	991.3	10.5	4.8	4.6	10	1.1	–	–

CHOJNICE

DNI	TEMPERATURA POWIETRZA				PREZNOŚĆ PARY WODNEJ	WILGOTNOŚĆ WZGLĘDNA	CIŚNIENIE ATMOSFERYCZNE	USŁONECZNIENIE	ZACHMURZENIE	WIATR		OPAD	ŚNIEG	
	T	Max	Min	T_g	e	U	P	S	N	v	v_{max}	R_d	s_h	s_g
1	9.0	18.0	5.9	5.4	7.5	67	1004.3	7.6	5.6	4.0	7	0.8	–	–
2	10.4	17.9	3.2	- 1.1	7.7	64	1003.6	9.2	3.8	3.3	8	0.8	–	–
3	7.1	11.8	5.2	2.4	8.2	82	996.6	0.3	6.6	3.6	5	0.2	–	–
4	8.5	15.4	4.2	3.4	7.6	70	1001.3	7.7	4.0	3.5	6	–	–	–
5	9.9	17.1	3.8	2.3	8.3	70	1004.7	3.7	6.1	3.5	5	1.2	–	–
6	13.3	20.8	7.1	6.2	10.3	89	1002.7	7.6	4.0	3.1	5	–	–	–
7	16.6	23.7	8.0	5.8	11.1	62	998.0	10.4	2.8	2.9	5	–	–	–
8	18.3	24.3	11.5	9.8	11.3	57	992.9	13.5	1.1	4.4	7	–	–	–
9	17.7	24.6	11.5	7.2	11.5	60	988.4	11.7	3.5	4.8	8	0.0	–	–
10	14.9	19.3	10.0	8.4	11.8	72	992.1	8.4	6.4	2.5	4	–	–	–
11	14.4	20.4	9.6	4.8	12.2	77	990.6	5.3	5.5	2.5	4	0.1	–	–
12	14.1	22.6	9.7	8.2	12.4	86	986.3	7.5	5.3	5.6	10	3.2	–	–
13	10.6	15.6	5.0	2.9	9.6	75	993.2	7.2	4.1	2.1	4	–	–	–
14	15.2	24.2	5.4	2.8	11.5	71	991.7	11.1	2.6	3.1	5	–	–	–
15	18.1	25.8	11.7	7.0	13.6	69	986.9	7.5	4.4	3.8	4	11.3	–	–
16	15.3	21.2	11.3	10.2	16.2	93	991.5	7.3	7.4	0.6	2	0.1	–	–
17	17.9	23.7	12.8	12.0	14.1	72	995.0	8.2	5.9	1.6	3	–	–	–
18	18.4	24.9	11.9	10.2	15.6	76	988.7	12.2	3.8	0.8	2	–	–	–
19	17.7	23.9	11.0	8.0	14.8	74	1000.3	8.3	4.4	2.4	4	6.5	–	–
20	11.3	19.0	9.2	9.2	12.1	91	997.3	2.1	6.5	3.0	4	0.6	–	–
21	9.6	12.4	7.5	6.9	9.1	76	993.1	4.7	4.5	4.8	8	0.0	–	–
22	7.7	10.6	4.4	2.5	6.4	62	990.2	8.6	5.1	6.5	9	0.0	–	–
23	5.2	13.4	2.6	0.6	7.4	70	993.7	12.6	4.5	4.4	7	–	–	–
24	9.8	13.7	5.5	3.0	8.2	69	996.4	2.3	5.4	1.3	2	–	–	–
25	11.3	17.5	5.1	2.9	8.2	65	999.5	13.0	2.6	2.6	4	–	–	–
26	9.7	16.4	3.9	2.9	8.9	76	1002.1	8.9	5.5	3.4	5	–	–	–
27	11.9	17.9	5.8	3.0	9.0	67	1004.9	15.8	2.9	3.3	6	–	–	–
28	11.5	17.3	3.0	- 1.2	9.2	70	996.4	7.5	5.8	2.3	5	–	–	–
29	10.7	15.5	6.3	2.0	9.8	76	983.7	9.4	4.4	5.3	10	0.4	–	–
30	10.1	15.3	7.7	4.1	8.2	69	980.9	6.3	7.1	2.6	5	–	–	–
31	7.3	13.8	1.1	- 2.9	6.0	63	987.0	12.0	4.1	4.1	7	0.0	–	–

SZCZECIN-DĄBIE

DNI	TEMPERATURA POWIETRZA				PREZNOŚĆ PARY WODNEJ	WILGOTNOŚĆ WZGLĘDNA	CIŚNIENIE ATMOSFERYCZNE	USŁONECZNIENIE	ZACHMURZENIE	WIATR		OPAD	ŚNIEG	
	T	Max	Min	T_g	e	U	P	S	N	v	v_{max}	R_d	s_h	s_g
1	11.2	16.6	6.4	5.6	7.4	59	1026.9	12.4	3.8	3.1	4	–	–	–
2	13.3	16.7	8.6	3.8	7.9	52	1023.5	8.6	5.1	4.9	7	6.5	–	–
3	8.3	14.3	7.1	6.7	8.4	78	1019.7	5.4	5.6	3.5	5	0.5	–	–
4	9.3	11.4	8.7	3.6	8.6	78	1024.9	3.3	4.8	4.3	6	–	–	–
5	9.0	15.1	5.1	3.2	8.6	75	1027.6	8.9	2.1	5.3	7	0.4	–	–
6	12.3	20.1	6.9	5.2	10.5	74	1023.7	8.1	4.4	3.6	4	–	–	–
7	16.4	23.3	8.6	6.7	12.7	70	1016.6	7.3	4.0	4.4	7	–	–	–
8	19.8	25.8	11.9	9.6	13.0	59	1010.1	12.3	1.0	6.5	11	–	–	–
9	16.9	23.6	12.6	8.9	13.4	71	1006.4	6.1	4.4	5.1	9	4.2	–	–
10	13.4	21.1	10.2	8.8	11.8	69	1011.5	10.2	3.6	4.3	6	–	–	–
11	14.4	20.9	10.2	7.3	12.8	79	1010.2	4.7	5.4	2.0	5	12.3	–	–
12	10.8	13.6	9.2	8.6	11.7	89	1007.3	1.0	6.6	3.8	7	6.4	–	–
13	10.9	16.1	5.8	3.6	9.1	71	1014.4	14.0	1.8	3.1	5	–	–	–
14	14.5	22.5	5.5	3.7	12.9	79	1012.0	10.4	2.5	2.6	4	0.9	–	–
15	14.5	19.3	10.3	9.0	14.2	86	1011.8	4.5	5.5	3.0	6	0.0	–	–
16	16.0	20.6	11.6	9.1	14.4	80	1013.4	10.2	3.9	3.4	5	–	–	–
17	16.5	22.2	12.5	10.4	16.5	88	1015.6	4.6	7.0	2.3	3	1.0	–	–
18	18.7	25.1	10.6	9.9	16.3	78	1019.7	9.0	3.4	1.5	3	–	–	–
19	15.1	20.6	11.3	10.6	15.5	90	1022.2	0.2	6.8	2.0	4	3.9	–	–
20	13.1	16.5	11.3	8.6	12.2	81	1020.1	0.8	6.4	3.4	5	0.1	–	–
21	10.7	15.2	9.2	7.7	8.5	66	1015.7	4.6	6.3	4.8	7	–	–	–
22	8.9	13.4	4.8	3.6	7.2	69	1012.5	10.9	4.8	6.3	9	–	–	–
23	8.8	13.0	4.2	3.1	7.8	68	1013.5	7.7	5.0	5.1	7	–	–	–
24	10.4	14.4	7.8	7.3	8.8	71	1017.3	2.4	9.4	2.3	5	–	–	–
25	10.9	17.1	2.5	0.1	8.9	71	1020.8	13.1	2.4	3.5	6	–	–	–
26	11.3	17.5	5.9	5.6	9.8	75	1023.7	10.0	3.4	4.9	6	–	–	–
27	13.3	20.6	5.8	4.3	10.3	70	1025.7	13.9	1.9	3.6	5	–	–	–
28	13.2	20.4	4.1	2.5	9.5	67	1018.5	7.1	4.9	1.6	3	–	–	–
29	12.9	18.6	8.1	6.8	9.8	66	1005.7	10.3	4.4	4.5	7	0.0	–	–
30	10.6	13.8	7.5	6.8	7.5	60	1003.7	10.0	5.8	3.5	6	–	–	–
31	9.0	13.9	4.0	2.8	6.9	62	1008.9	13.3	3.4	4.6	6	0.0	–	–

PIŁA

DNI	TEMPERATURA POWIETRZA				PREZNOŚĆ PARY WODNEJ	WILGOTNOŚĆ WZGLĘDNA	CIŚNIENIE ATMOSFERYCZNE	USŁONECZNIENIE	ZACHMURZENIE	WIATR		OPAD	ŚNIEG	
	T	Max	Min	T_g	e	U	P	S	N	v	v_{max}	R_d	s_h	s_g
1	9.8	19.0	6.3	5.9	7.3	64	1017.7	8.7	4.0	4.0	5	0.0	–	–
2	9.5	19.6	- 2.9	- 4.5	1.2	63	1016.3	9.0	1.8	3.3	8	2.2	–	–
3	7.8	13.2	5.9	1.7	7.9	75	1009.7	0.8	6.8	4.3	7	0.4	–	–
4	9.2	16.0	4.7	4.0	7.6	67	1014.4	5.9	5.6	5.0	8	–	–	–
5	10.7	17.5	3.9	2.5	8.6	70	1016.8	2.6	6.4	5.8	8	12.3	–	–
6	14.0	20.6	7.3	6.8	11.3	73	1014.6	10.2	3.9	4.4	6	–	–	–
7	16.8	23.1	8.4	6.3	12.0	65	1009.6	8.8	3.1	4.5	7	–	–	–
8	18.7	24.5	11.7	8.5	11.9	57	1003.7	14.3	0.6	5.8	10	–	–	–
9	16.3	23.2	11.2	9.4	12.4	69	999.8	9.0	4.4	4.6	10	12.0	–	–
10	14.7	20.2	8.7	7.2	11.6	73	1004.8	7.6	4.5	2.1	4	–	–	–
11	14.1	21.8	6.2	4.4	11.5	75	1002.7	8.3	3.9	3.1	7	–	–	–
12	14.5	22.4	10.7	7.8	11.2	70	998.9	8.4	5.3	5.1	10	–	–	–
13	11.5	17.3	5.0	3.4	8.9	69	1006.1	12.8	3.1	2.6	4	–	–	–
14	13.2	24.3	6.6	4.1	12.5	70	1003.8	11.2	1.9	3.1	5	–	–	–
15	17.9	26.2	13.3	10.3	14.0	71	1001.8	7.4	4.9	3.5	5	20.0	–	–
16	16.1	22.0	10.2	8.5	15.4	85	1004.2	8.8	4.9	2.3	5	–	–	–
17	19.0	25.0	13.8	13.3	15.9	75	1007.1	9.8	5.3	3.8	6	6.7	–	–
18	19.5	24.9	14.5	13.2	15.6	71	1011.4	12.1	3.1	2.1	3	–	–	–
19	17.2	23.4	12.0	9.6	15.8	82	1013.5	6.9	4.1	2.0	6	3.0	–	–
20	11.9	17.4	8.7	7.6	12.0	86	1011.2	–	7.1	3.3	5	0.2	–	–
21	10.5	14.1	8.2	7.8	9.4	75	1007.1	9.8	3.4	4.4	8	–	–	–
22	8.6	12.6	4.6	2.8	6.5	80	1004.7	9.7	4.9	5.4	8	–	–	–
23	7.9	13.5	2.4	1.0	6.7	66	1009.5	11.6	2.9	3.5	6	–	–	–
24	9.8	14.6	- 0.6	- 2.5	6.7	63	1009.2	6.2	4.8	1.1	2	–	–	–
25	12.2	16.1	4.4	2.2	8.7	64	1011.5	8.4	4.8	4.9	8	–	–	–
26	11.5	17.1	4.5	3.5	8.4	64	1014.1	9.8	4.5	5.8	7	–	–	–
27	13.8	20.0	6.2	4.4	9.0	60	1016.9	12.0	2.1	4.6	9	–	–	–
28	12.7	20.0	4.5	1.4	8.2	60	1009.7	9.8	3.9	2.6	6	–	–	–
29	12.8	19.1	5.0	1.9	9.2	65	997.1	13.2	2.9	4.5	8	–	–	–
30	11.5	15.8	9.6	9.0	8.0	60	994.5	9.4	6.5	3.1	6	–	–	–
31	8.1	14.4	2.5	1.1	6.0	59	1000.8	13.8	4.3	3.9	7	–	–	–

Tablica II

BIAŁYSTOK

DNI	TEMPERATURA POWIETRZA				PREŻNOŚĆ PARY WODNEJ	WILGOTNOŚĆ WZGLĘDNA	CIŚNIENIE ATMOSFERYCZNE	USŁONECZNIENIE	ZACHMURZENIE	WIATR		OPAD	ŚNIEG	
	T	Max	Min	T_g	e	U	P	S	N	v	v_{max}	R_d	h_s	h_g
1	12.3	16.3	6.3	1.6	12.2	85	1005.0	0.0	6.6	2.5	4	1.5	–	–
2	9.5	12.8	7.4	6.7	11.0	93	1005.7	–	7.9	1.9	3	2.3	–	–
3	9.5	11.4	7.9	5.5	11.1	93	997.5	–	8.0	2.6	4	6.9	–	–
4	12.0	16.3	9.4	7.9	12.4	89	998.9	3.7	7.4	3.3	5	0.0	–	–
5	13.8	19.2	9.3	8.8	12.7	83	1002.4	4.3	6.8	2.9	4	0.4	–	–
6	15.1	21.6	9.9	7.9	13.7	81	1004.0	8.0	4.1	3.4	5	1.7	–	–
7	15.2	23.1	6.9	4.1	12.9	72	1003.0	8.0	2.1	3.1	6	0.5	–	–
8	15.7	23.4	9.1	4.3	13.0	75	999.8	7.9	4.8	4.4	8	–	–	–
9	15.4	21.3	8.5	5.4	12.5	73	994.8	6.6	3.3	5.1	9	0.8	–	–
10	16.9	21.3	13.4	10.0	14.4	76	996.5	3.1	6.5	4.1	9	0.6	–	–
11	15.3	20.4	9.2	6.3	13.7	80	995.1	9.1	3.1	3.3	9	0.0	–	–
12	17.3	24.5	7.2	3.0	13.0	69	993.2	11.6	3.0	5.0	9	2.6	–	–
13	16.2	20.3	13.7	11.3	13.5	85	995.2	6.3	5.1	2.5	4	0.0	–	–
14	19.1	26.6	10.2	6.4	12.6	63	995.1	11.3	2.6	3.8	7	–	–	–
15	20.1	26.9	15.1	11.7	13.5	60	994.4	11.0	3.1	5.1	7	–	–	–
16	20.0	26.1	11.8	7.4	14.3	63	995.0	7.3	4.6	2.6	4	0.6	–	–
17	19.6	26.4	14.0	10.8	16.9	76	998.4	5.8	4.1	2.9	7	0.0	–	–
18	20.4	27.6	12.4	8.1	16.4	71	1001.4	12.8	2.5	3.3	6	0.6	–	–
19	19.4	26.1	12.9	9.8	17.1	77	1001.6	7.7	6.1	2.6	7	4.5	–	–
20	14.8	20.5	13.3	11.0	15.5	92	998.3	3.7	6.5	2.5	4	6.4	–	–
21	13.4	18.7	8.3	6.4	11.1	74	996.3	8.3	5.6	4.6	8	–	–	–
22	11.1	16.4	5.9	3.0	8.9	69	994.2	11.9	2.6	4.4	8	–	–	–
23	9.1	14.4	2.3	– 0.5	7.5	67	996.3	8.1	3.5	3.6	7	–	–	–
24	11.9	17.8	2.9	0.0	6.5	64	998.6	10.4	3.9	2.4	4	–	–	–
25	13.1	16.8	8.5	5.5	10.2	88	1000.1	0.2	6.8	4.1	7	–	–	–
26	13.3	17.9	9.1	5.9	10.2	88	1001.4	3.7	6.5	4.0	6	–	–	–
27	11.8	16.4	7.8	4.1	8.8	85	1006.3	14.4	1.9	4.0	7	–	–	–
28	11.0	17.0	1.4	– 1.1	8.5	88	997.7	5.4	5.3	3.0	5	–	–	–
29	12.6	22.9	1.1	– 2.7	9.1	65	986.4	11.7	2.3	5.1	9	–	–	–
30	12.3	18.2	6.6	2.5	11.6	81	983.8	2.5	6.5	3.1	6	0.0	–	–
31	10.9	14.7	7.7	4.0	8.6	88	990.1	3.8	6.6	3.0	5	–	–	–

BYDGOSZCZ

Maj 1975

DNI	TEMPERATURA POWIETRZA				PREŻNOŚĆ PARY WODNEJ	WILGOTNOŚĆ WZGLĘDNA	CIŚNIENIE ATMOSFERYCZNE	USŁONECZNIENIE	ZACHMURZENIE	WIATR		OPAD	ŚNIEG	
	T	Max	Min	T_g	e	U	P	S	N	v	v_{max}	R_d	h_s	h_g
1	10.1	19.1	7.2	6.8	8.5	70	1017.2	6.6	5.5	4.9	8	0.5	–	–
2	10.8	20.2	1.0	– 1.9	7.4	63	1016.9	12.0	2.8	3.1	7	–	–	–
3	7.7	13.6	4.6	0.4	8.5	81	1009.5	–	6.8	3.3	7	0.0	–	–
4	9.6	17.5	5.3	4.9	9.1	70	1013.7	9.3	4.8	4.3	7	–	–	–
5	10.6	18.1	6.2	5.1	9.2	73	1016.3	3.6	7.3	4.3	5	4.8	–	–
6	14.1	22.5	6.9	6.3	11.0	79	1014.9	10.7	3.6	3.9	8	–	–	–
7	17.4	24.1	9.3	7.5	12.0	69	1010.1	9.4	3.3	3.5	7	–	–	–
8	18.6	24.9	12.0	8.8	12.3	60	1005.0	14.2	1.3	5.6	10	–	–	–
9	17.8	25.3	12.7	10.8	12.2	64	1000.6	10.3	3.5	6.1	11	0.9	–	–
10	14.9	20.1	8.7	6.9	11.9	73	1005.4	4.2	5.8	2.0	3	–	–	–
11	14.6	20.5	9.2	6.9	12.5	77	1003.8	5.1	4.3	2.4	5	1.0	–	–
12	16.0	24.1	11.6	10.0	12.6	72	999.4	7.7	5.5	6.8	10	3.0	–	–
13	11.0	15.3	4.3	3.1	10.1	78	1004.5	7.4	4.0	2.0	4	–	–	–
14	17.1	26.2	8.0	6.5	12.7	67	1003.8	12.7	1.9	2.3	4	–	–	–
15	18.0	25.8	11.2	6.7	15.3	76	1001.7	6.7	4.4	2.1	4	48.9	–	–
16	16.3	20.6	12.4	11.0	16.7	92	1003.9	2.2	6.4	1.3	2	–	–	–
17	18.3	24.3	13.1	12.0	15.9	77	1007.2	7.1	6.4	2.4	4	–	–	–
18	19.7	25.7	13.3	10.9	16.5	73	1011.1	11.3	3.8	2.0	5	–	–	–
19	19.1	25.8	12.7	10.3	15.2	71	1012.9	9.7	4.3	1.6	4	20.7	–	–
20	12.9	19.8	10.9	10.8	12.6	85	1010.8	2.5	6.3	4.1	5	1.0	–	–
21	11.4	15.6	9.2	8.8	9.5	72	1006.9	11.9	3.9	5.6	9	–	–	–
22	8.2	12.5	3.8	2.0	6.3	60	1004.6	11.0	5.1	5.4	8	–	–	–
23	9.3	14.2	3.7	2.0	6.9	61	1005.7	12.3	4.1	4.4	6	–	–	–
24	10.3	15.1	2.3	– 0.4	7.1	60	1009.3	6.3	4.9	1.1	3	–	–	–
25	13.2	18.6	8.9	7.9	9.5	64	1011.4	13.8	4.4	5.0	8	–	–	–
26	11.0	17.1	4.9	4.4	9.1	71	1014.2	10.7	6.4	4.9	6	–	–	–
27	13.6	19.2	7.4	6.2	8.8	59	1017.2	14.9	1.9	4.4	5	–	–	–
28	12.6	19.2	4.9	2.1	8.9	64	1009.5	10.4	4.6	2.6	5	–	–	–
29	13.7	19.7	6.6	2.5	10.0	66	996.8	14.6	2.1	5.3	12	–	–	–
30	12.4	16.9	8.1	7.0	8.8	83	994.0	10.9	6.5	2.9	5	–	–	–
31	8.5	14.2	2.3	– 0.5	6.3	59	1000.9	11.9	4.4	3.6	6	0.0	–	–

MŁAWA

DNI	TEMPERATURA POWIETRZA				PREŻNOŚĆ PARY WODNEJ	WILGOTNOŚĆ WZGLĘDNA	CIŚNIENIE ATMOSFERYCZNE	USŁONECZNIENIE	ZACHMURZENIE	WIATR		OPAD	ŚNIEG	
	T	Max	Min	T_g	e	U	P	S	N	v	v_{max}	R_d	h_s	h_g
1	11.1	17.0	7.6	5.6	9.6	73	1006.0	4.8	3.5	5.9	11	–	–	–
2	10.8	18.6	4.7	4.0	7.1	57	1001.2	9.5	4.9	3.3	4	–	–	–
3	11.0	17.6	4.8	4.1	8.7	68	998.7	5.8	5.4	3.9	6	–	–	–
4	8.2	12.0	4.8	4.5	9.6	88	1001.9	1.4	6.6	6.8	9	0.0	–	–
5	12.9	18.0	7.4	7.5	11.7	79	1004.9	1.8	7.1	5.6	9	0.6	–	–
6	16.0	22.7	9.8	9.3	12.5	71	1004.8	9.5	2.9	5.0	7	–	–	–
7	17.7	24.3	10.8	9.9	12.0	63	1002.0	10.6	2.8	5.5	9	–	–	–
8	15.7	23.5	10.9	10.6	12.4	67	998.0	10.6	1.6	7.3	12	0.0	–	–
9	17.5	24.0	10.4	9.4	12.1	65	993.1	11.2	3.4	6.4	10	–	–	–
10	14.5	19.8	11.3	9.0	14.3	87	996.2	0.4	7.1	1.6	5	6.3	–	–
11	13.3	16.8	10.1	10.5	13.9	91	995.0	2.5	5.8	2.0	4	13.2	–	–
12	16.7	23.4	10.6	9.0	13.7	74	991.7	12.9	2.3	4.8	8	–	–	–
13	13.1	19.1	7.0	5.7	10.7	72	996.5	11.8	2.1	2.8	5	–	–	–
14	18.5	27.5	9.1	8.4	13.2	65	994.8	12.1	2.0	5.0	6	–	–	–
15	20.3	26.6	13.5	11.8	14.8	63	993.3	7.0	4.5	3.9	6	–	–	–
16	20.2	27.0	14.9	12.9	15.5	67	994.7	10.2	4.5	3.5	8	–	–	–
17	19.8	26.1	14.3	13.8	15.8	72	998.2	5.4	5.4	3.3	6	4.6	–	–
18	20.9	28.7	15.0	14.2	17.1	71	1001.3	10.5	3.0	1.8	4	0.5	–	–
19	19.8	25.8	14.1	13.9	15.9	71	1002.6	12.9	3.1	2.3	5	0.6	–	–
20	13.1	21.5	11.4	12.0	13.5	90	1000.0	2.5	6.1	3.8	6	2.0	–	–
21	12.7	17.4	9.0	8.1	11.0	77	997.1	10.1	5.4	6.4	10	–	–	–
22	5.2	13.3	2.7	1.0	7.2	69	995.2	13.1	2.4	5.6	9	–	–	–
23	8.7	14.6	1.8	– 0.1	7.2	66	996.4	14.3	3.0	4.0	8	–	–	–
24	11.3	16.2	1.9	– 0.4	7.6	60	999.4	12.2	2.4	2.6	7	–	–	–
25	14.2	19.6	8.6	8.0	10.2	64	1000.9	7.2	5.6	6.6	9	–	–	–
26	13.1	17.8	7.9	7.4	9.5	65	1003.3	2.4	6.5	6.0	7	–	–	–
27	13.4	18.3	7.7	7.4	8.8	59	1007.1	14.7	3.4	5.5	8	–	–	–
28	12.6	18.1	6.7	2.3	8.4	60	999.1	6.2	4.6	4.4	7	–	–	–
29	13.3	23.1	4.3	2.3	9.0	66	987.2	14.2	1.8	6.5	12	–	–	–
30	12.1	17.1	7.5	6.5	10.8	77	984.0	1.3	6.5	3.8	6	0.2	–	–
31	9.2	14.2	3.0	0.9	6.5	59	991.4	7.3	4.4	3.9	10	0.0	–	–

OSTROŁĘKA

DNI	TEMPERATURA POWIETRZA				PREŻNOŚĆ PARY WODNEJ	WILGOTNOŚĆ WZGLĘDNA	CIŚNIENIE ATMOSFERYCZNE	USŁONECZNIENIE	ZACHMURZENIE	WIATR		OPAD	ŚNIEG	
	T	Max	Min	T_g	e	U	P	S	N	v	v_{max}	R_d	h_s	h_g
1	13.5	21.8	6.4	2.9	10.2	68	1012.0	7.4	4.9	2.4	6	1.6	–	–
2	11.2	17.3	7.4	6.6	8.7	67	1013.4	3.6	7.6	2.3	4	–	–	–
3	11.2	16.9	5.5	3.6	9.9	76	1005.1	1.8	6.5	2.4	4	5.8	–	–
4	9.5	11.6	8.7	8.5	11.2	95	1007.3	–	8.0	4.4	6	0.1	–	–
5	12.6	17.4	8.0	7.3	12.6	87	1010.8	1.1	7.4	3.8	5	1.9	–	–
6	15.4	21.3	9.4	7.1	13.3	77	1011.3	10.9	3.9	3.1	4	–	–	–
7	17.9	25.1	10.4	7.5	12.9	66	1009.2	10.3	1.6	2.6	5	–	–	–
8	17.0	23.9	11.7	9.0	12.7	67	1005.3	10.6	2.6	2.6	6	0.0	–	–
9	17.7	23.4	11.2	8.9	12.9	65	1000.4	9.4	3.5	3.5	5	0.5	–	–
10	15.2	19.8	12.2	8.3	15.3	89	1002.6	0.3	6.6	0.9	1	8.6	–	–
11	15.2	20.1	12.9	11.5	14.8	86	1001.7	4.3	5.4	1.6	4	0.6	–	–
12	17.9	25.2	8.7	5.6	13.9	73	998.8	11.9	1.8	2.1	5	0.3	–	–
13	13.8	17.5	11.7	9.5	13.6	87	1002.3	3.0	5.4	1.9	3	0.0	–	–
14	19.4	27.3	10.8	9.2	13.3	64	1001.6	12.1	1.6	2.0	3	–	–	–
15	20.9	26.9	14.3	10.6	14.9	61	1000.2	11.2	3.3	2.4	6	–	–	–
16	21.3	28.1	14.3	10.6	14.3	59	1001.3	10.7	2.1	1.4	2	–	–	–
17	19.8	27.9	14.7	11.6	17.8	77	1004.6	5.5	4.4	1.4	3	0.2	–	–
18	21.7	30.3	14.1	10.5	16.7	68	1007.6	9.5	2.8	1.0	2	1.6	–	–
19	20.0	26.0	15.7	12.9	17.6	77	1005.9	6.3	4.4	1.2	2	0.2	–	–
20	16.9	20.6	13.9	11.8	14.7	87	1005.6	0.3	6.1	1.6	3	0.1	–	–
21	13.8	18.5	9.1	8.2	11.0	72	1003.3	9.0	3.1	4.0	7	–	–	–
22	10.6	15.5	6.0	3.6	7.9	64	1003.6	14.2	2.0	3.0	5	–	–	–
23	9.6	14.3	3.2	2.0	7.6	65	1003.0	9.8	2.8	2.8	5	–	–	–
24	12.7	19.2	4.8	2.6	8.5	62	1003.8	10.1	4.0	0.9	3	–	–	–
25	15.0	20.5	10.6	9.7	9.5	57	1007.1	7.3	4.6	3.1	5	–	–	–
26	16.3	20.1	9.2	7.6	10.0	63	1009.0	3.7	6.3	3.6	6	–	–	–
27	14.0	19.0	8.6	6.9	8.7	57	1013.4	14.3	2.0	4.3	7	–	–	–
28	12.6	19.8	3.3	1.2	9.2	86	1009.1	6.0	4.5	1.8	4	–	–	–
29	13.9	23.4	2.7	0.7	8.7	59	998.3	12.8	2.9	4.5	10	–	–	–
30	12.8	18.3	8.3	6.7	11.9	81	990.7	0.7	7.4	1.9	3	0.2	–	–
31	10.6	13.7	7.6	5.4	8.2	65	997.5	4.4	6.1	2.1	6	–	–	–

Tablica II

TORUŃ

DNI	TEMPERATURA POWIETRZA				PRĘŻNOŚĆ PARY WODNEJ	WILGOTNOŚĆ WZGLĘDNA	CIŚNIENIE ATMOSFERYCZNE	USŁONECZNIENIE	ZACHMURZENIE	WIATR		OPAD	ŚNIEG	
	T	Max	Min	T_g	e	U	P	S	N	v	v_{max}	R_d	s_h	s_g
1	9.4	13.8	8.1	5.3	8.7	74	1017.0	3.3	6.5	3.4	6	–	–	–
2	11.0	20.1	1.2	- 1.9	7.3	61	1017.0	11.1	2.8	1.9	5	–	–	–
3	8.3	13.9	4.5	0.9	8.9	82	1009.1	3.2	6.0	3.3	6	0.7	–	–
4	9.5	16.7	3.7	1.8	8.5	73	1013.1	12.6	3.8	3.6	6	–	–	–
5	10.7	17.7	7.0	6.8	9.6	76	1016.0	5.3	7.5	4.6	6	7.6	–	–
6	14.5	22.8	7.4	6.8	11.7	73	1014.5	10.0	3.3	3.5	6	0.0	–	–
7	17.8	25.0	9.1	7.9	11.9	62	1010.5	9.9	3.1	4.1	8	–	–	–
8	18.4	25.4	11.9	10.1	11.8	59	1005.6	13.9	1.5	5.8	12	–	–	–
9	17.8	25.4	12.2	10.8	11.5	59	1000.9	10.2	3.1	5.4	9	1.0	–	–
10	15.0	19.3	10.6	7.4	12.6	75	1005.6	1.0	5.9	1.0	2	0.5	–	–
11	13.8	18.8	9.2	6.2	12.1	78	1004.1	5.2	5.0	1.6	5	2.2	–	–
12	16.5	24.5	11.9	10.3	11.8	66	999.9	8.5	5.3	4.9	9	0.1	–	–
13	11.9	16.4	6.5	5.2	9.9	73	1006.5	12.0	3.9	2.5	4	–	–	–
14	17.7	28.2	8.5	7.5	11.7	62	1003.9	10.7	3.5	3.1	6	–	–	–
15	18.6	27.4	11.2	7.2	14.9	78	1001.6	7.7	5.0	2.6	6	6.0	–	–
16	17.2	21.3	13.2	11.6	16.9	86	1004.0	2.5	6.4	1.0	2	2.1	–	–
17	17.9	25.3	12.1	11.3	16.4	81	1007.1	4.4	5.6	1.6	3	0.0	–	–
18	19.6	26.5	12.1	11.1	16.4	74	1011.1	8.6	5.3	0.9	2	0.0	–	–
19	19.5	25.0	12.6	10.4	15.8	72	1012.8	11.3	3.8	1.4	2	14.8	–	–
20	12.9	22.4	10.9	10.8	12.9	87	1010.8	1.7	7.4	2.9	5	0.4	–	–
21	11.9	16.7	8.8	7.1	10.4	76	1006.5	10.7	3.0	3.3	6	–	–	–
22	8.6	13.0	4.5	1.9	7.2	66	1006.0	10.4	5.0	3.4	6	–	–	–
23	9.5	15.3	3.6	0.2	7.5	65	1005.9	12.5	3.9	3.5	6	–	–	–
24	11.1	16.2	1.4	- 0.5	7.8	62	1009.3	8.4	4.1	1.5	3	–	–	–
25	13.3	19.7	9.0	8.2	10.1	68	1011.0	12.7	5.6	6.0	10	–	–	–
26	11.4	17.5	5.4	4.4	10.2	77	1013.8	5.6	6.6	5.9	8	–	–	–
27	13.7	19.7	7.5	6.4	9.5	63	1016.8	14.8	1.9	5.3	7	–	–	–
28	13.0	20.1	3.9	2.2	9.2	65	1009.3	12.5	4.3	1.8	3	–	–	–
29	14.1	21.8	4.8	2.2	9.4	62	996.7	13.6	3.3	4.9	9	–	–	–
30	12.4	17.1	7.0	5.4	8.6	62	994.0	6.0	6.0	1.4	3	–	–	–
31	9.0	14.7	3.6	0.7	6.4	59	1000.8	11.2	4.5	3.0	7	–	–	–

GORZÓW WIELKOPOLSKI

Maj 1975

DNI	TEMPERATURA POWIETRZA				PRĘŻNOŚĆ PARY WODNEJ	WILGOTNOŚĆ WZGLĘDNA	CIŚNIENIE ATMOSFERYCZNE	USŁONECZNIENIE	ZACHMURZENIE	WIATR		OPAD	ŚNIEG	
	T	Max	Min	T_g	e	U	P	S	N	v	v_{max}	R_d	s_h	s_g
1	10.6	16.2	6.3	3.6	7.4	62	1018.5	10.4	4.9	3.6	6	–	–	–
2	11.8	17.9	5.2	1.6	7.7	56	1016.0	10.2	2.9	3.9	7	1.1	–	–
3	8.5	14.8	6.5	6.4	8.6	77	1010.5	1.1	7.6	4.6	5	0.1	–	–
4	8.1	12.0	4.5	4.3	8.2	77	1014.9	2.7	5.9	5.3	6	–	–	–
5	10.2	16.7	3.4	2.7	8.8	72	1016.7	2.5	5.0	5.3	6	0.1	–	–
6	14.3	20.6	6.5	5.8	11.7	76	1013.9	10.6	3.9	4.6	7	–	–	–
7	17.3	23.8	11.3	11.0	12.5	66	1007.9	4.2	3.9	6.6	8	–	–	–
8	19.1	25.5	12.4	11.8	12.3	58	1001.5	12.5	0.6	7.3	9	–	–	–
9	15.6	22.0	12.3	11.6	13.2	75	999.7	7.0	3.8	5.9	8	3.7	–	–
10	14.8	20.8	8.7	7.3	11.2	69	1004.1	11.3	2.9	2.3	4	–	–	–
11	15.3	23.1	9.2	6.1	10.8	66	1002.2	10.4	4.6	2.9	8	0.5	–	–
12	10.7	14.0	9.3	9.2	11.3	88	996.5	0.9	7.0	4.9	6	0.1	–	–
13	11.5	17.2	9.4	4.1	9.6	65	1006.0	13.8	3.1	2.6	4	–	–	–
14	16.0	23.7	7.9	4.6	12.6	70	1003.3	13.1	3.4	3.0	5	0.6	–	–
15	16.3	21.8	13.4	13.4	15.5	86	1002.3	4.1	6.1	5.9	8	15.9	–	–
16	15.7	21.2	10.8	10.6	14.9	84	1004.4	5.1	4.6	4.0	6	–	–	–
17	16.5	25.6	12.5	12.2	16.5	88	1006.6	2.2	6.8	2.9	5	6.7	–	–
18	18.0	24.6	11.9	10.0	16.8	83	1011.4	9.9	2.1	0.9	3	–	–	–
19	17.0	22.4	13.5	12.0	16.7	86	1013.3	3.8	5.1	4.1	8	–	–	–
20	12.2	15.8	10.8	9.6	12.5	88	1012.2	0.6	6.5	3.8	6	1.3	–	–
21	11.0	14.4	8.5	8.0	9.8	76	1008.0	8.5	4.6	5.4	7	–	–	–
22	8.7	12.6	5.7	5.0	6.7	60	1005.7	9.7	5.1	8.3	11	–	–	–
23	8.7	13.3	3.6	2.5	7.1	65	1006.2	11.7	3.5	5.3	7	–	–	–
24	9.6	14.4	3.5	1.1	7.7	67	1008.9	7.4	3.1	2.6	4	–	–	–
25	11.9	17.6	4.5	3.6	9.7	71	1010.8	7.2	3.6	5.3	7	–	–	–
26	11.7	17.9	5.2	5.1	9.1	68	1013.4	4.8	5.4	6.9	8	–	–	–
27	14.9	21.0	8.4	7.6	9.7	59	1016.0	13.6	3.6	5.5	7	–	–	–
28	14.7	20.1	7.4	4.2	8.9	55	1009.9	8.8	4.6	3.0	5	–	–	–
29	13.7	20.1	7.9	6.2	9.8	63	998.0	14.2	1.9	4.6	7	–	–	–
30	11.2	16.3	9.2	6.9	7.3	55	995.2	9.0	5.6	5.0	8	–	–	–
31	9.3	13.8	4.8	3.6	6.2	55	1001.4	12.9	3.9	5.5	8	–	–	–

PŁOCK-RADZIWIE

DNI	TEMPERATURA POWIETRZA				PRĘŻNOŚĆ PARY WODNEJ	WILGOTNOŚĆ WZGLĘDNA	CIŚNIENIE ATMOSFERYCZNE	USŁONECZNIENIE	ZACHMURZENIE	WIATR		OPAD	ŚNIEG	
	T	Max	Min	T_g	e	U	P	S	N	v	v_{max}	R_d	s_h	s_g
1	10.7	17.5	6.8	1.9	10.1	79	1016.3	.	4.0	3.4	6	–	–	–
2	12.2	18.7	5.5	4.5	8.7	62	1017.5	.	4.3	3.1	6	–	–	–
3	11.7	18.8	5.1	1.8	10.7	80	1008.5	.	5.6	3.0	6	–	–	–
4	9.9	15.0	4.8	4.0	10.2	85	1012.2	.	7.1	4.3	7	–	–	–
5	12.1	18.2	9.0	9.0	12.1	86	1015.1	.	7.5	2.6	4	2.4	–	–
6	16.3	23.1	9.2	8.5	12.8	72	1014.3	.	3.5	3.6	4	–	–	–
7	18.3	24.6	11.8	10.1	13.3	66	1011.1	.	3.5	3.9	6	–	–	–
8	19.6	24.7	12.6	8.6	13.7	66	1006.3	.	1.9	4.6	6	–	–	–
9	18.9	24.6	12.6	10.6	12.6	69	1002.0	.	2.9	4.4	8	8.5	–	–
10	14.9	17.1	11.6	10.6	14.0	85	1006.5	.	6.1	1.3	4	6.7	–	–
11	14.1	17.9	12.2	11.6	13.9	87	1005.1	.	5.0	1.1	2	1.2	–	–
12	16.8	24.1	9.9	8.1	12.4	68	1001.5	.	2.1	4.6	7	–	–	–
13	14.0	18.3	8.7	7.6	10.8	70	1004.6	.	2.6	2.5	5	0.0	–	–
14	19.7	27.9	11.4	8.9	12.8	61	1003.6	.	2.5	2.4	4	–	–	–
15	20.6	27.1	12.3	9.5	16.2	67	1002.7	.	4.5	2.3	5	0.3	–	–
16	19.9	25.4	15.9	15.3	17.5	76	1004.1	.	5.3	1.6	5	–	–	–
17	20.9	27.7	15.6	12.1	17.3	72	1007.4	.	6.0	1.8	4	8.5	–	–
18	20.9	27.4	15.5	15.1	19.2	79	1011.0	.	5.3	1.0	2	–	–	–
19	21.3	26.9	15.9	14.3	17.0	70	1012.7	.	2.0	1.3	3	5.7	–	–
20	14.0	23.5	12.6	12.3	13.7	85	1010.8	.	6.6	2.8	4	0.1	–	–
21	13.9	18.9	9.3	8.0	11.3	73	1009.7	.	3.8	4.1	8	–	–	–
22	9.5	15.1	5.1	2.7	7.5	65	1006.1	.	2.3	2.9	6	–	–	–
23	9.5	15.5	3.1	- 0.4	7.2	63	1007.3	.	4.0	2.4	4	–	–	–
24	12.3	18.0	3.4	0.3	8.2	61	1008.5	.	4.6	1.1	4	–	–	–
25	15.7	20.3	11.5	11.2	11.1	63	1010.2	.	7.0	2.1	4	–	–	–
26	14.4	17.6	10.8	10.8	10.8	66	1012.6	.	7.6	3.1	5	–	–	–
27	15.5	20.3	9.6	8.5	10.6	62	1016.7	.	2.0	3.9	6	–	–	–
28	14.3	21.1	4.6	1.7	10.1	65	1009.1	.	3.8	2.1	5	–	–	–
29	15.9	23.9	6.6	2.6	12.2	70	997.6	.	2.0	4.1	8	–	–	–
30	13.1	17.0	8.7	5.4	10.6	72	994.4	.	6.9	2.5	5	–	–	–
31	11.0	14.8	5.6	1.9	7.8	62	1002.0	.	5.3	3.3	6	–	–	–

POZNAŃ-ŁAWICA

DNI	TEMPERATURA POWIETRZA				PRĘŻNOŚĆ PARY WODNEJ	WILGOTNOŚĆ WZGLĘDNA	CIŚNIENIE ATMOSFERYCZNE	USŁONECZNIENIE	ZACHMURZENIE	WIATR		OPAD	ŚNIEG	
	T	Max	Min	T_g	e	U	P	S	N	v	v_{max}	R_d	s_h	s_g
1	10.3	19.9	7.2	7.5	7.9	65	1015.9	6.9	5.0	5.4	8	0.4	–	–
2	11.6	19.9	2.8	- 2.2	7.1	55	1015.1	13.0	1.4	3.8	8	0.0	–	–
3	8.6	14.8	7.4	3.4	9.1	81	1007.6	–	6.3	4.8	7	2.3	–	–
4	9.0	15.7	4.4	4.5	8.3	74	1011.9	6.0	4.9	6.9	6	0.2	–	–
5	10.7	16.4	6.0	4.9	9.5	74	1013.9	0.6	7.1	5.3	7	0.4	–	–
6	14.1	21.8	5.8	2.9	11.8	74	1011.9	11.7	2.1	3.8	6	–	–	–
7	17.8	24.0	10.8	9.3	12.3	68	1006.6	10.3	4.0	5.8	8	–	–	–
8	19.7	25.4	14.3	12.3	11.5	52	1000.5	12.7	0.5	7.1	9	–	–	–
9	16.3	21.7	13.2	11.8	12.8	70	997.3	6.5	4.0	5.5	8	0.0	–	–
10	15.0	20.4	9.0	5.8	11.2	69	1003.0	5.7	3.8	2.3	3	–	–	–
11	16.8	23.7	9.1	5.4	10.9	60	1000.7	11.8	4.0	1.6	3	–	–	–
12	15.2	22.3	11.4	11.3	10.9	64	997.4	7.8	5.5	5.6	9	0.0	–	–
13	11.2	17.3	5.3	3.4	9.1	70	1004.4	10.4	2.9	2.5	4	–	–	–
14	16.7	25.0	7.8	5.2	12.4	68	1001.0	10.1	2.9	3.6	7	3.8	–	–
15	16.3	25.8	13.0	10.6	15.2	74	999.2	7.5	5.8	3.1	4	2.0	–	–
16	16.0	21.8	11.2	10.7	15.4	85	1002.2	5.1	5.8	1.9	4	0.0	–	–
17	19.4	25.8	14.2	11.8	16.2	74	1004.7	8.5	4.5	3.5	8	0.0	–	–
18	19.5	25.5	12.0	10.0	15.9	72	1009.4	12.6	2.1	2.0	3	–	–	–
19	18.2	25.6	12.9	9.7	16.1	79	1011.2	6.4	4.6	2.9	6	21.5	–	–
20	13.1	16.2	10.8	10.4	12.3	82	1010.1	1.8	6.6	5.5	8	0.1	–	–
21	12.4	16.7	9.0	7.2	10.0	71	1006.1	12.1	2.4	5.5	9	–	–	–
22	8.5	12.9	4.1	2.4	6.3	59	1004.3	10.4	3.4	5.9	8	–	–	–
23	9.3	14.4	4.0	2.5	6.8	60	1004.5	11.9	4.1	4.4	8	–	–	–
24	10.3	15.7	1.9	- 1.6	7.0	58	1006.8	10.0	2.3	2.0	4	–	–	–
25	13.4	19.7	7.0	5.6	9.6	64	1008.1	5.8	5.5	5.3	8	–	–	–
26	12.7	17.0	7.7	7.9	8.9	61	1010.8	0.2	7.3	6.3	7	0.0	–	–
27	14.9	20.4	10.1	10.0	9.5	58	1013.6	12.9	3.6	5.6	8	–	–	–
28	13.7	21.8	5.1	2.5	8.5	57	1007.9	12.8	3.9	3.1	7	–	–	–
29	15.4	22.7	7.5	3.5	9.3	57	995.6	14.3	1.6	5.4	10	–	–	–
30	11.4	18.1	8.5	5.2	7.8	80	992.7	3.3	5.1	4.8	8	–	–	–
31	9.7	14.4	4.3	1.0	6.0	53	999.6	9.7	4.5	4.9	8	–	–	–

Tabl. 3

SŁUBICE

DNI	TEMPERATURA POWIETRZA				PREŻNOŚĆ PARY WODNEJ	WILGOTNOŚĆ WZGLĘDNA	CIŚNIENIE ATMOSFERYCZNE	USŁONECZNIENIE	ZACHMURZENIE	WIATR		OPAD	ŚNIEG	
	T	Max	Min	T_g	e	U	P	S	N	v	v_{max}	R_d	s_h	s_g
1	10.6	16.3	5.9	4.6	8.6	69	1024.7	.	3.8	2.9	5	-	-	-
2	12.0	18.3	3.8	0.5	9.0	66	1021.9	.	2.8	2.8	5	0.4	-	-
3	8.3	14.8	6.0	6.0	9.0	83	1016.7	.	7.8	4.3	6	3.5	-	-
4	8.2	13.6	4.3	3.5	8.5	79	1021.2	.	5.4	3.3	5	-	-	-
5	9.0	16.3	2.3	- 0.6	9.6	83	1022.4	.	6.3	2.9	5	0.0	-	-
6	14.2	21.5	6.9	4.5	11.6	73	1019.0	.	3.1	2.3	4	-	-	-
7	18.2	24.6	10.3	7.3	13.1	65	1011.9	.	4.4	3.5	6	-	-	-
8	20.5	26.6	11.0	7.4	12.9	55	1005.2	.	1.5	4.1	6	-	-	-
9	15.2	23.8	9.6	6.9	12.6	74	1003.3	.	4.5	3.3	5	1.7	-	-
10	14.8	21.5	8.0	6.7	10.8	68	1009.4	.	2.0	1.8	3	-	-	-
11	15.0	22.9	7.6	4.7	11.8	71	1007.2	.	4.5	2.4	6	2.8	-	-
12	11.1	14.8	9.6	9.9	11.4	86	1005.6	.	6.9	2.1	4	1.5	-	-
13	11.2	17.7	4.4	1.3	8.7	67	1011.6	.	1.9	1.5	2	-	-	-
14	14.4	22.9	8.0	0.9	11.6	72	1008.5	.	1.6	0.8	3	0.1	-	-
15	15.7	20.2	11.8	9.0	13.6	77	1008.4	.	6.4	3.1	6	1.7	-	-
16	14.3	22.3	9.6	6.6	13.9	77	1010.3	.	3.3	1.4	3	-	-	-
17	15.6	23.0	11.0	9.0	16.1	91	1012.6	.	6.9	1.5	2	5.2	-	-
18	18.1	26.0	10.4	9.9	15.9	79	1016.9	.	3.6	0.4	1	-	-	-
19	16.4	23.2	10.6	9.2	15.2	82	1019.2	.	7.4	1.4	3	-	-	-
20	13.2	16.5	11.5	9.0	12.0	86	1018.6	.	6.4	2.3	4	-	-	-
21	11.6	16.2	8.4	7.4	9.6	71	1014.5	.	4.8	3.5	5	-	-	-
22	9.8	13.4	5.1	3.5	7.2	64	1012.3	.	3.0	4.0	6	-	-	-
23	9.4	14.3	4.4	2.1	7.3	64	1012.2	.	3.9	3.9	5	-	-	-
24	9.0	16.3	- 0.5	- 2.7	7.4	68	1014.4	.	3.9	0.8	3	-	-	-
25	11.8	19.1	2.5	- 1.0	9.5	70	1016.1	.	4.3	3.0	5	-	-	-
26	12.4	18.9	5.0	4.4	9.2	67	1018.9	.	7.0	3.8	5	-	-	-
27	15.7	21.6	10.4	10.1	10.0	58	1020.9	.	4.1	3.4	6	-	-	-
28	14.6	21.7	9.5	0.8	9.6	62	1015.8	.	4.5	2.3	5	-	-	-
29	15.4	21.6	9.1	6.7	10.2	60	1003.8	.	2.6	3.8	6	-	-	-
30	10.7	18.4	8.3	4.0	7.1	56	1001.4	.	5.5	3.1	5	-	-	-
31	9.9	14.6	4.4	2.5	6.4	55	1007.5	.	4.8	3.1	5	-	-	-

KOŁO

Maj 1975

DNI	TEMPERATURA POWIETRZA				PREŻNOŚĆ PARY WODNEJ	WILGOTNOŚĆ WZGLĘDNA	CIŚNIENIE ATMOSFERYCZNE	USŁONECZNIENIE	ZACHMURZENIE	WIATR		OPAD	ŚNIEG	
	T	Max	Min	T_g	e	U	P	S	N	v	v_{max}	R_d	s_h	s_g
1	9.6	15.2	7.6	4.2	9.1	77	1010.7	0.5	6.4	5.1	8	-	-	-
2	11.3	18.6	3.2	1.7	7.6	63	1011.7	10.9	2.3	2.0	5	-	-	-
3	9.8	17.3	4.9	1.4	8.8	78	1002.9	6.5	4.8	4.5	8	-	-	-
4	10.5	15.9	4.6	1.6	9.1	75	1006.3	4.4	6.1	4.6	6	-	-	-
5	10.6	13.4	7.9	7.7	11.4	88	1009.5	-	7.6	2.9	4	7.0	-	-
6	14.3	21.2	6.1	4.8	13.1	81	1008.5	10.9	1.1	1.6	3	-	-	-
7	17.1	23.6	10.7	9.8	13.4	72	1003.8	8.2	3.0	6.0	8	-	-	-
8	17.7	23.9	10.8	10.4	12.6	65	998.7	12.7	0.6	6.6	11	-	-	-
9	15.9	23.2	11.1	10.2	13.5	77	994.8	7.3	3.8	4.8	6	12.2	-	-
10	14.3	17.9	10.8	10.6	12.9	81	1000.3	0.1	6.3	0.9	2	0.0	-	-
11	15.8	19.7	11.1	9.1	12.5	75	998.7	8.7	4.4	2.6	5	-	-	-
12	16.1	26.7	10.6	9.4	11.6	68	994.5	5.6	4.9	4.4	7	-	-	-
13	12.1	16.9	7.7	7.7	10.0	72	1006.9	10.9	2.9	1.8	3	-	-	-
14	17.6	26.7	9.4	8.4	12.6	67	997.4	10.7	1.5	3.1	6	-	-	-
15	19.2	26.8	13.3	12.1	15.2	68	995.6	6.4	4.8	3.9	5	15.3	-	-
16	15.9	20.7	13.4	12.8	16.8	90	998.6	1.6	6.3	1.3	3	-	-	-
17	18.6	24.8	13.1	12.2	16.5	79	1001.0	4.7	4.8	1.9	4	0.1	-	-
18	19.8	25.0	13.4	12.2	18.1	79	1005.5	7.0	3.3	1.6	4	-	-	-
19	19.9	26.1	13.9	12.2	17.0	76	1007.1	10.6	1.4	1.1	3	5.6	-	-
20	13.6	22.0	11.1	10.8	12.6	81	1005.6	8.9	6.4	4.1	8	-	-	-
21	13.6	18.9	9.4	8.2	11.2	75	1002.4	10.1	4.0	3.1	4	-	-	-
22	9.1	14.9	5.4	3.3	7.7	68	1000.7	12.5	2.1	3.0	6	-	-	-
23	8.8	14.2	2.8	- 0.5	7.1	64	1001.8	8.6	3.4	2.5	4	-	-	-
24	11.6	17.4	5.9	0.2	8.2	63	1003.2	11.1	3.0	1.3	3	-	-	-
25	14.6	19.6	9.2	6.5	10.7	65	1003.7	1.0	6.4	4.8	5	-	-	-
26	13.3	17.3	9.5	8.4	10.4	69	1006.3	0.0	7.5	4.1	6	0.0	-	-
27	14.9	20.1	9.5	8.6	10.0	61	1009.7	12.7	2.6	4.5	8	-	-	-
28	13.5	18.7	6.2	3.3	9.8	85	1003.7	7.8	5.1	1.9	4	-	-	-
29	13.7	23.2	6.7	3.8	10.4	63	992.3	13.8	0.8	4.5	9	-	-	-
30	12.2	18.3	8.8	5.7	9.7	69	990.0	1.5	5.9	3.0	4	-	-	-
31	9.9	13.7	5.6	2.8	7.7	63	996.2	5.8	6.5	2.9	4	-	-	-

SIEDLCE

DNI	TEMPERATURA POWIETRZA				PREŻNOŚĆ PARY WODNEJ	WILGOTNOŚĆ WZGLĘDNA	CIŚNIENIE ATMOSFERYCZNE	USŁONECZNIENIE	ZACHMURZENIE	WIATR		OPAD	ŚNIEG	
	T	Max	Min	T_g	e	U	P	S	N	v	v_{max}	R_d	s_h	s_g
1	13.3	19.1	5.1	2.8	11.3	75	1004.9	.	5.5	1.8	4	3.1	-	-
2	9.9	14.2	7.5	7.4	11.4	93	1006.1	.	7.6	2.1	3	4.2	-	-
3	9.9	11.6	8.1	7.5	11.1	91	997.8	.	7.8	3.1	5	9.8	-	-
4	10.9	14.2	8.4	8.7	12.3	96	999.0	.	7.6	4.4	5	0.0	-	-
5	12.9	16.2	9.8	9.7	13.2	89	1002.7	.	7.1	3.3	5	0.1	-	-
6	15.2	21.0	9.0	5.6	13.4	79	1003.7	.	4.3	1.4	3	-	-	-
7	17.3	23.5	8.8	6.8	12.9	68	1002.1	.	1.3	2.5	4	-	-	-
8	16.4	23.1	11.2	9.8	12.5	69	998.5	.	2.4	3.8	7	-	-	-
9	17.3	23.7	10.4	7.0	12.9	67	993.6	.	2.9	3.0	8	0.0	-	-
10	15.7	20.2	13.1	10.5	15.7	89	996.3	.	7.1	1.3	3	5.0	-	-
11	14.6	19.0	9.9	8.0	13.6	83	995.6	.	4.3	2.6	7	0.0	-	-
12	17.5	24.2	9.3	5.1	13.1	68	992.9	.	2.9	3.0	7	0.6	-	-
13	13.4	20.1	10.8	10.7	13.5	88	995.3	.	4.4	3.5	5	0.0	-	-
14	19.2	27.2	9.2	6.9	12.6	64	996.1	.	2.0	2.1	4	-	-	-
15	19.6	27.0	12.9	9.7	15.0	68	993.3	.	3.0	1.9	4	-	-	-
16	20.5	26.3	13.5	9.8	12.8	56	994.9	.	2.1	1.4	3	-	-	-
17	20.6	27.3	13.0	9.7	10.9	49	997.8	.	4.3	1.6	5	-	-	-
18	20.9	28.3	11.1	9.2	16.1	68	1001.1	.	3.6	1.1	3	0.0	-	-
19	20.3	26.7	13.4	11.5	17.1	73	1002.1	.	4.8	1.9	5	-	-	-
20	14.8	23.2	12.8	10.2	14.3	85	999.9	.	5.6	2.8	7	0.2	-	-
21	13.4	19.7	7.6	6.4	11.6	77	998.2	.	5.1	4.0	6	-	-	-
22	10.6	16.0	7.3	5.1	9.4	75	995.9	.	4.8	1.3	3	0.2	-	-
23	9.5	14.6	2.5	- 1.1	7.8	68	997.3	.	4.9	1.6	3	-	-	-
24	11.9	18.8	3.9	1.6	8.6	66	995.0	.	5.1	0.9	4	-	-	-
25	13.4	16.8	9.4	8.1	10.9	71	999.3	.	7.3	2.3	4	-	-	-
26	13.2	15.0	11.0	10.7	11.0	73	1001.0	.	7.6	3.8	6	0.0	-	-
27	13.6	18.5	8.9	7.4	9.7	64	1005.4	.	3.5	2.3	4	-	-	-
28	12.4	19.7	1.8	- 0.7	8.6	65	998.1	.	4.5	2.4	7	-	-	-
29	15.2	23.6	4.6	1.7	9.3	59	987.9	.	1.5	4.6	10	-	-	-
30	13.1	20.6	8.6	5.2	12.6	83	984.7	.	6.4	1.6	3	1.0	-	-
31	11.2	15.0	7.8	6.3	8.7	67	991.4	.	5.8	2.3	3	1.4	-	-

WARSZAWA-OKĘCIE

DNI	TEMPERATURA POWIETRZA				PREŻNOŚĆ PARY WODNEJ	WILGOTNOŚĆ WZGLĘDNA	CIŚNIENIE ATMOSFERYCZNE	USŁONECZNIENIE	ZACHMURZENIE	WIATR		OPAD	ŚNIEG	
	T	Max	Min	T_g	e	U	P	S	N	v	v_{max}	R_d	s_h	s_g
1	12.9	20.0	5.8	2.5	9.5	65	1010.3	.	4.5	4.5	8	0.0	-	-
2	11.5	15.7	7.8	7.5	7.8	60	1012.0	.	6.6	3.5	6	-	-	-
3	12.1	16.7	7.2	4.2	9.1	85	1003.3	.	6.5	3.1	6	0.5	-	-
4	9.0	12.4	6.3	6.5	10.3	90	1006.0	.	7.9	5.9	7	2.7	-	-
5	12.1	17.0	8.8	8.9	12.4	88	1009.2	.	7.1	4.1	5	7.0	-	-
6	15.5	21.9	8.4	5.5	13.5	78	1009.2	.	2.5	3.0	5	-	-	-
7	17.3	24.7	10.1	6.8	13.0	69	1006.6	.	1.9	4.5	8	-	-	-
8	17.5	23.3	10.6	8.1	12.2	63	1002.3	.	2.1	6.1	10	-	-	-
9	16.9	23.9	10.3	8.2	12.2	65	997.6	.	3.9	5.8	9	0.7	-	-
10	13.6	15.7	11.1	7.7	14.5	93	1001.5	.	6.4	2.0	3	15.9	-	-
11	14.1	18.0	10.8	9.4	13.5	85	1000.5	.	4.8	2.5	7	1.4	-	-
12	16.9	23.8	9.3	6.9	12.8	69	997.2	.	2.6	4.8	6	2.2	-	-
13	13.6	18.6	7.8	6.9	12.0	77	1001.3	.	2.9	4.4	7	4.8	-	-
14	19.1	26.8	11.5	11.5	13.1	64	998.8	.	2.6	4.8	8	-	-	-
15	20.0	26.0	14.2	12.2	15.4	66	997.8	.	3.9	4.1	6	0.0	-	-
16	20.8	26.3	13.8	10.2	14.6	63	999.4	.	3.1	3.0	5	-	-	-
17	20.3	26.7	14.4	10.9	17.3	74	1002.6	.	3.9	3.1	4	0.0	-	-
18	21.3	28.7	15.4	13.6	17.6	71	1005.9	.	3.8	2.5	4	-	-	-
19	20.4	26.4	14.5	12.8	17.6	75	1007.5	.	3.8	2.9	5	-	-	-
20	14.5	22.2	12.8	10.2	14.0	85	1005.6	.	5.4	4.8	7	0.1	-	-
21	14.1	19.0	8.8	8.0	11.7	78	1003.2	.	2.9	4.4	7	-	-	-
22	10.3	16.0	7.6	4.9	8.8	90	1001.4	.	4.1	4.1	9	-	-	-
23	9.0	14.5	2.5	- 1.7	7.6	68	1002.7	.	3.5	2.9	4	-	-	-
24	12.6	18.2	4.6	- 0.7	8.6	61	1004.3	.	4.5	1.8	4	-	-	-
25	15.3	19.7	11.3	11.4	10.2	59	1004.5	.	6.6	5.6	8	0.0	-	-
26	14.8	18.4	11.2	11.3	9.9	59	1006.9	.	7.1	5.8	7	-	-	-
27	15.1	19.7	10.3	9.8	9.0	53	1010.6	.	2.8	5.6	7	-	-	-
28	13.7	20.0	5.5	0.6	8.8	59	1004.5	.	3.4	5.5	7	-	-	-
29	16.1	23.6	5.5	1.0	9.6	57	993.2	.	1.4	5.5	10	0.0	-	-
30	13.1	20.0	8.3	4.9	11.6	77	989.7	.	8.0	4.1	6	0.1	-	-
31	11.5	14.7	8.2	6.9	8.1	60	997.0	.	8.4	3.9	6	0.1	-	-

Załącznik 4

TERESPOL

DNI	TEMPERATURA POWIETRZA				PREŻNOŚĆ PARY WODNEJ	WILGOTNOŚĆ WZGLĘDNA	CIŚNIENIE ATMOSFERYCZNE	USŁONECZNIENIE	ZACHMURZENIE	WIATR		OPAD	ŚNIEG	
	T	Max	Min	T_g	e	U	P	S	N	v	v_{max}	R_d	s_k	h_g
1	12.3	15.7	8.6	3.7	12.6	87	1006.7	–	6.8	2.1	4	2.5	–	–
2	11.8	14.5	10.0	10.7	12.3	90	1006.1	0.8	7.6	5.1	7	3.8	–	–
3	10.2	11.3	9.2	8.9	11.7	94	997.4	–	8.0	5.1	8	8.7	–	–
4	13.4	17.8	10.2	10.0	12.2	80	999.3	5.1	6.0	3.3	5	–	–	–
5	13.5	18.6	10.6	9.1	13.4	87	1002.8	1.5	6.4	4.4	6	2.8	–	–
6	15.5	21.8	11.4	8.1	14.9	83	1004.5	7.7	4.5	2.8	5	–	–	–
7	17.1	23.2	11.0	6.1	14.0	73	1003.8	12.5	2.9	3.1	5	–	–	–
8	16.0	21.9	11.5	9.7	13.8	77	1000.9	7.9	4.4	4.6	10	1.3	–	–
9	17.6	23.1	12.2	7.6	13.8	70	995.8	10.4	4.1	4.4	7	–	–	–
10	17.8	23.5	14.1	11.3	15.3	77	998.1	6.6	6.1	3.8	6	5.9	–	–
11	16.1	20.4	11.7	8.5	15.1	83	997.5	9.5	6.0	3.3	6	–	–	–
12	18.4	24.9	10.6	6.0	14.9	73	995.4	11.0	3.4	3.6	6	0.4	–	–
13	18.6	25.1	13.3	11.5	16.0	77	996.1	5.6	4.3	1.6	4	–	–	–
14	20.8	27.5	13.4	9.1	14.4	62	995.6	13.0	1.5	5.0	8	–	–	–
15	20.9	27.1	15.3	13.5	16.1	66	995.4	11.7	3.4	4.5	6	–	–	–
16	19.9	26.2	13.5	9.1	14.7	67	996.4	6.1	5.1	2.0	3	–	–	–
17	21.4	28.9	16.0	13.3	16.8	69	999.9	8.9	3.1	2.8	5	–	–	–
18	22.3	29.3	15.0	10.6	17.1	65	1003.2	13.1	2.4	2.9	4	–	–	–
19	19.9	27.9	14.6	10.4	18.4	80	1003.6	7.5	5.1	2.4	4	81.9	–	–
20	16.6	21.1	14.1	12.8	16.3	86	1000.5	5.7	6.1	3.3	6	–	–	–
21	13.6	18.9	8.9	7.5	12.1	79	999.4	6.6	3.5	3.1	4	–	–	–
22	12.3	16.9	9.6	7.3	11.8	83	998.7	6.0	3.8	2.5	5	–	–	–
23	9.6	13.2	6.0	2.8	8.7	74	998.9	3.8	5.6	1.6	4	–	–	–
24	12.6	16.2	8.3	6.1	11.0	76	1000.2	0.7	7.3	1.8	3	–	–	–
25	13.1	15.1	10.3	8.0	12.6	84	1000.3	0.1	7.6	4.4	7	4.0	–	–
26	12.4	15.5	9.8	9.6	12.5	88	1001.6	–	7.9	3.9	7	6.1	–	–
27	13.6	17.0	10.8	10.0	10.4	67	1006.7	11.8	3.6	4.9	7	–	–	–
28	12.3	18.3	4.9	2.2	9.8	70	999.9	8.2	4.3	2.0	4	–	–	–
29	15.7	23.5	7.0	5.0	10.9	64	989.4	13.8	1.5	4.4	8	–	–	–
30	14.0	20.5	10.2	6.2	14.0	87	985.9	1.3	6.8	2.0	4	0.7	–	–
31	12.0	15.6	8.2	7.1	10.7	77	992.7	3.9	5.4	2.5	4	2.7	–	–

ZIELONA GÓRA

Maj 1975

DNI	TEMPERATURA POWIETRZA				PREŻNOŚĆ PARY WODNEJ	WILGOTNOŚĆ WZGLĘDNA	CIŚNIENIE ATMOSFERYCZNE	USŁONECZNIENIE	ZACHMURZENIE	WIATR		OPAD	ŚNIEG	
	T	Max	Min	T_g	e	U	P	S	N	v	v_{max}	R_d	s_k	h_g
1	10.3	16.7	6.5	6.8	7.3	61	1006.6	11.3	3.0	2.9	5	–	–	–
2	13.1	19.4	6.6	2.9	6.9	46	1004.8	12.6	1.5	2.4	5	0.4	–	–
3	7.8	15.2	6.1	6.4	9.1	56	997.8	–	7.3	1.6	7	2.5	–	–
4	7.7	12.1	4.3	4.5	8.2	79	1002.3	2.6	6.6	1.8	3	–	–	–
5	8.7	14.3	4.0	2.5	9.4	83	1003.6	0.5	6.8	2.3	5	–	–	–
6	14.2	20.5	6.3	5.5	11.1	70	1001.2	13.9	1.8	2.9	5	–	–	–
7	17.9	23.7	11.5	11.4	12.6	64	994.9	7.3	6.4	4.1	6	–	–	–
8	19.1	25.6	12.5	12.3	12.0	55	986.8	9.1	2.4	4.6	7	–	–	–
9	14.0	22.3	11.5	10.5	12.5	79	980.7	4.0	5.8	3.4	5	3.3	–	–
10	14.9	20.6	8.7	7.7	10.4	65	992.9	11.0	3.0	2.3	4	–	–	–
11	17.2	23.1	11.3	6.8	9.9	51	996.0	10.0	3.1	2.3	5	0.0	–	–
12	11.0	20.0	8.8	9.3	10.5	80	998.1	2.9	6.4	4.1	7	0.0	–	–
13	11.0	17.0	5.1	3.6	8.2	66	996.2	14.0	1.5	1.9	4	–	–	–
14	16.6	23.9	8.2	7.2	12.0	64	991.0	10.0	1.5	1.9	5	0.6	–	–
15	17.1	23.9	13.8	12.9	15.2	79	990.1	3.7	7.3	2.5	5	4.9	–	–
16	16.3	22.0	10.7	10.4	14.1	78	992.6	6.5	5.0	1.9	3	–	–	–
17	17.3	23.9	14.0	11.4	16.2	84	994.7	3.9	5.4	1.5	3	6.4	–	–
18	19.2	25.4	12.3	9.6	15.5	72	999.6	12.3	1.6	0.6	1	–	–	–
19	19.0	24.0	16.4	11.9	16.2	74	1001.4	4.4	5.3	1.7	3	2.5	–	–
20	12.9	17.1	10.9	11.3	13.5	78	1000.8	3.4	6.1	3.6	6	–	–	–
21	12.7	16.5	9.0	7.5	9.8	68	996.7	11.7	3.3	3.9	5	–	–	–
22	8.3	14.2	4.3	3.1	6.5	59	994.9	5.7	4.1	4.9	7	–	–	–
23	9.7	13.8	4.4	2.9	6.6	61	994.8	11.0	4.3	3.4	5	–	–	–
24	10.8	15.2	4.9	0.4	7.2	66	996.4	7.1	2.6	1.3	4	–	–	–
25	12.8	17.9	6.1	3.3	9.4	65	997.5	3.9	6.5	3.9	5	–	–	–
26	12.8	16.4	9.0	8.9	9.0	62	1000.5	8.4	7.9	2.8	5	0.1	–	–
27	14.6	19.9	8.7	8.3	9.6	60	1002.6	6.9	5.1	3.8	5	–	–	–
28	15.9	22.1	7.9	4.2	9.1	51	998.0	12.8	4.3	2.3	4	–	–	–
29	17.1	22.9	11.5	7.9	8.6	46	996.6	14.5	0.9	4.4	7	0.0	–	–
30	9.9	20.2	8.4	8.4	8.5	70	983.9	1.5	7.3	4.0	6	0.0	–	–
31	9.3	13.4	4.9	3.2	5.9	53	990.1	9.9	4.6	3.6	5	–	–	–

LESZNO-STRZYŻEWICE

DNI	TEMPERATURA POWIETRZA				PREŻNOŚĆ PARY WODNEJ	WILGOTNOŚĆ WZGLĘDNA	CIŚNIENIE ATMOSFERYCZNE	USŁONECZNIENIE	ZACHMURZENIE	WIATR		OPAD	ŚNIEG	
	T	Max	Min	T_g	e	U	P	S	N	v	v_{max}	R_d	s_k	h_g
1	10.2	19.7	7.5	6.8	8.6	71	1015.6	7.5	3.9	4.4	6	–	–	–
2	10.9	20.3	0.5	– 2.3	7.9	65	1014.4	13.4	2.8	1.8	4	0.0	–	–
3	8.1	14.7	4.2	1.2	9.3	86	1006.6	–	6.6	3.9	6	1.2	–	–
4	8.4	13.6	4.9	4.2	9.0	83	1011.3	6.1	6.6	4.1	5	0.5	–	–
5	10.8	15.4	6.7	4.6	10.3	80	1012.7	0.8	7.3	4.6	6	–	–	–
6	14.3	22.1	5.2	1.8	12.1	75	1010.6	12.6	1.6	2.8	4	–	–	–
7	18.4	24.2	12.2	10.3	13.6	67	1004.7	10.9	6.0	5.1	8	–	–	–
8	19.2	25.8	13.4	12.3	13.2	61	998.5	13.4	0.4	5.0	8	–	–	–
9	16.6	21.9	13.1	11.8	13.6	82	996.3	4.3	4.8	3.3	5	7.4	–	–
10	14.5	20.8	7.5	4.8	11.7	74	1002.6	11.7	4.4	1.3	2	–	–	–
11	15.9	23.2	6.7	3.8	11.1	66	999.8	11.8	2.0	1.6	3	–	–	–
12	13.8	21.9	10.4	7.4	11.7	75	997.1	6.7	6.3	4.1	9	2.2	–	–
13	10.4	15.7	3.8	0.5	9.3	75	1004.0	9.9	5.8	1.8	3	–	–	–
14	16.0	23.7	7.4	4.4	13.4	75	995.8	10.5	3.5	2.4	4	0.3	–	–
15	17.8	25.9	10.9	8.4	15.9	80	998.3	7.1	3.4	2.4	5	0.0	–	–
16	16.8	22.1	11.5	10.7	15.7	83	1001.6	8.3	5.5	1.8	2	0.3	–	–
17	18.6	26.4	12.8	10.7	16.6	80	1003.7	7.1	4.3	2.4	5	0.4	–	–
18	18.5	25.3	10.9	9.0	15.6	78	1008.8	13.5	1.9	1.6	4	–	–	–
19	18.7	26.2	9.7	7.9	16.8	78	1010.4	5.8	4.9	1.8	5	28.5	–	–
20	13.2	19.8	10.6	10.1	12.7	84	1009.9	3.1	6.3	3.5	6	–	–	–
21	12.2	18.9	6.1	4.2	11.1	80	1005.9	12.2	3.8	2.9	7	–	–	–
22	8.1	13.8	2.4	0.4	7.4	71	1004.4	8.2	4.1	3.3	7	–	–	–
23	7.9	14.3	0.3	– 1.1	7.6	74	1004.5	5.6	5.1	2.5	4	–	–	–
24	9.7	16.5	0.0	– 1.6	7.3	65	1006.0	12.4	1.5	1.6	4	–	–	–
25	13.8	19.5	6.2	5.0	9.9	69	1006.4	5.9	6.8	4.9	6	–	–	–
26	12.2	17.4	9.4	9.3	10.4	74	1009.6	0.4	8.0	4.6	7	2.2	–	–
27	15.0	20.5	9.6	8.9	10.8	65	1012.0	9.6	4.5	4.9	6	–	–	–
28	13.7	21.1	4.1	1.1	10.5	69	1007.0	14.3	3.0	2.8	5	–	–	–
29	15.4	24.0	5.0	1.8	10.3	64	995.5	13.5	1.3	3.5	7	–	–	–
30	10.7	19.5	8.8	6.0	10.5	82	992.5	0.4	6.8	3.1	4	0.0	–	–
31	9.2	13.8	3.6	0.9	8.7	76	999.6	5.2	6.9	2.6	5	0.0	–	–

KALISZ

DNI	TEMPERATURA POWIETRZA				PREŻNOŚĆ PARY WODNEJ	WILGOTNOŚĆ WZGLĘDNA	CIŚNIENIE ATMOSFERYCZNE	USŁONECZNIENIE	ZACHMURZENIE	WIATR		OPAD	ŚNIEG	
	T	Max	Min	T_g	e	U	P	S	N	v	v_{max}	R_d	s_k	h_g
1	10.3	17.2	7.8	6.1	8.7	70	1008.2	2.7	5.1	5.6	7	–	–	–
2	12.1	18.7	3.5	– 1.0	7.8	61	1008.4	12.4	1.3	0.8	3	–	–	–
3	10.1	17.6	5.4	0.3	9.6	79	999.1	6.0	5.1	4.3	8	–	–	–
4	9.8	15.7	5.4	5.1	8.8	74	1003.7	6.1	6.3	4.6	5	–	–	–
5	11.0	16.5	7.5	7.5	10.7	82	1006.1	2.5	6.6	3.8	4	–	–	–
6	14.3	22.1	5.7	3.8	12.1	76	1004.8	9.7	1.3	2.1	4	–	–	–
7	17.3	23.8	10.9	10.0	12.5	66	1000.1	11.1	2.6	3.6	7	–	–	–
8	16.3	25.1	11.6	9.7	12.2	60	996.2	12.3	1.3	4.9	9	–	–	–
9	15.2	20.6	11.5	10.4	13.4	78	991.0	3.8	4.3	3.9	6	0.0	–	–
10	13.9	19.5	9.3	6.6	12.5	80	997.2	1.2	5.3	1.2	4	0.3	–	–
11	15.4	22.2	8.7	6.3	11.3	68	995.1	11.3	0.8	2.4	4	–	–	–
12	15.2	23.8	10.2	7.1	12.1	72	991.5	8.6	4.6	6.4	10	0.5	–	–
13	11.5	17.0	6.7	5.6	9.7	73	997.7	9.1	4.0	1.9	3	–	–	–
14	16.7	26.3	8.5	7.4	13.0	70	992.7	10.1	4.3	3.1	4	0.9	–	–
15	18.5	28.0	12.3	8.8	15.2	73	991.9	6.3	4.0	1.4	3	0.0	–	–
16	15.2	20.4	13.0	12.0	16.2	93	995.6	0.7	6.9	1.3	3	5.2	–	–
17	17.9	25.6	12.7	9.8	16.4	82	997.7	4.7	4.4	3.1	3	–	–	–
18	19.2	26.0	12.7	10.2	16.6	76	1002.5	9.1	2.6	1.5	4	–	–	–
19	20.7	26.8	15.2	12.0	16.2	69	1004.0	10.2	2.3	1.3	5	14.7	–	–
20	13.7	22.6	11.9	11.5	12.5	80	1003.2	5.8	6.3	4.4	6	0.0	–	–
21	13.4	18.5	8.8	7.8	11.0	78	999.7	10.2	3.8	4.0	5	–	–	–
22	9.8	14.8	6.5	3.4	7.4	67	998.0	8.0	3.8	3.9	7	–	–	–
23	9.5	13.9	2.7	– 0.4	7.0	68	998.3	8.4	4.0	1.2	3	–	–	–
24	11.6	17.6	3.7	– 0.4	7.6	60	999.7	10.7	3.4	0.8	3	–	–	–
25	15.0	19.6	9.5	7.3	10.8	64	999.6	5.7	6.8	4.6	8	1.5	–	–
26	11.8	17.0	8.7	8.1	11.8	85	1002.7	–	7.9	2.8	5	2.6	–	–
27	14.9	20.0	10.7	10.5	10.1	61	1005.5	10.8	3.6	4.2	7	–	–	–
28	14.3	20.2	6.7	3.2	9.5	61	1000.8	10.5	3.9	1.8	4	–	–	–
29	16.2	23.2	7.5	4.1	9.9	58	989.5	14.1	0.8	4.3	10	0.1	–	–
30	11.9	20.6	10.6	10.0	10.4	75	985.1	1.3	7.5	3.6	6	0.2	–	–
31	9.6	13.2	6.9	5.6	7.7	66	993.4	5.9	6.4	3.5	5	–	–	–

Tablica I

ŁÓDŹ – LUBLINEK

Maj 1975

DNI	TEMPERATURA POWIETRZA				PREŻNOŚĆ PARY WODNEJ	WILGOTNOŚĆ WZGLĘDNA	CIŚNIENIE ATMOSFERYCZNE	USŁONECZNIENIE	ZACHMURZENIE	WIATR		OPAD	ŚNIEG	
	T	Max	Min	T_g	e	U	P	S	N	v	v_{max}	R_d	s_h	s_g
1	9.1	17.5	6.7	1.0	9.4	82	1001.5	–	6.4	5.9	9	–	–	–
2	10.9	17.3	4.2	2.4	6.6	54	1002.6	9.1	3.9	2.9	5	–	–	–
3	11.5	17.6	5.1	– 1.0	8.5	69	999.4	4.6	5.8	3.6	8	–	–	–
4	9.0	13.9	3.9	2.8	9.1	80	997.1	0.4	7.0	5.5	7	–	–	–
5	11.0	14.8	8.0	8.0	11.6	90	999.8	2.2	6.3	4.1	5	–	–	–
6	14.7	21.8	5.3	3.8	12.1	74	999.1	12.8	1.3	2.9	4	–	–	–
7	17.7	24.0	11.3	9.9	11.0	69	995.3	12.9	2.1	3.6	8	–	–	–
8	18.3	23.8	12.0	10.5	12.1	61	990.1	13.6	0.6	6.6	9	–	–	–
9	16.2	22.9	11.5	10.3	13.2	73	986.2	7.0	3.6	5.0	7	1.5	–	–
10	13.4	16.6	11.1	8.2	12.7	85	992.0	–	7.6	0.9	2	9.8	–	–
11	14.8	20.2	10.4	9.5	12.2	74	990.4	7.3	4.5	2.3	5	–	–	–
12	16.1	23.1	10.0	8.5	12.2	69	988.7	12.6	2.6	4.9	8	–	–	–
13	12.3	16.8	7.6	6.6	10.4	75	997.8	8.7	3.5	3.4	6	–	–	–
14	19.8	27.2	10.6	5.8	12.0	58	988.1	12.0	2.5	3.6	7	–	–	–
15	20.4	27.3	14.9	12.5	14.8	62	987.1	8.2	4.0	4.5	6	2.6	–	–
16	17.3	21.1	14.5	13.1	17.4	89	986.8	3.1	6.8	1.6	4	0.6	–	–
17	19.5	25.9	13.0	9.5	16.3	74	992.5	6.6	5.8	2.1	4	1.0	–	–
18	19.9	26.1	13.5	9.4	16.9	74	995.5	9.8	4.6	2.1	5	1.2	–	–
19	20.2	26.0	13.9	10.5	15.9	70	998.4	13.7	2.1	1.0	4	13.5	–	–
20	13.5	22.3	11.9	9.8	13.0	84	997.1	1.1	6.6	4.3	7	0.1	–	–
21	13.4	18.7	7.8	2.7	11.3	76	994.1	9.2	4.4	3.3	6	–	–	–
22	8.8	16.2	5.9	1.6	8.7	74	992.2	4.6	4.5	3.5	7	–	–	–
23	8.3	12.8	2.0	– 3.3	7.6	70	992.9	4.9	4.8	0.8	2	–	–	–
24	12.1	16.5	6.1	1.5	8.4	62	994.3	6.3	5.5	1.1	3	–	–	–
25	14.9	18.9	10.7	9.7	10.4	61	994.0	3.8	7.0	5.3	8	3.5	–	–
26	12.3	16.0	9.9	9.2	11.5	81	996.4	–	7.9	2.8	7	5.6	–	–
27	15.1	19.2	10.2	9.4	9.9	59	1000.0	10.6	3.5	5.8	7	–	–	–
28	13.5	19.4	6.0	1.0	9.8	66	995.1	11.1	3.5	1.6	5	–	–	–
29	16.0	23.7	6.5	1.1	10.2	61	984.1	14.6	0.9	5.1	9	–	–	–
30	12.7	20.1	10.5	8.7	11.1	76	980.3	1.1	7.1	3.9	9	0.4	–	–
31	10.5	13.5	5.4	2.8	7.9	64	987.7	4.9	6.6	3.8	7	–	–	–

ŁĘCZNA

DNI	TEMPERATURA POWIETRZA				PREŻNOŚĆ PARY WODNEJ	WILGOTNOŚĆ WZGLĘDNA	CIŚNIENIE ATMOSFERYCZNE	USŁONECZNIENIE	ZACHMURZENIE	WIATR		OPAD	ŚNIEG	
	T	Max	Min	T_g	e	U	P	S	N	v	v_{max}	R_d	s_h	s_g
1	11.9	15.8	7.4	3.3	12.2	87	1001.5	0.2	6.0	2.0	5	5.0	–	–
2	11.8	15.3	10.6	10.3	12.7	92	1001.1	3.1	7.9	4.9	8	6.3	–	–
3	10.0	11.4	9.4	9.1	11.9	97	999.3	–	8.0	4.4	7	20.5	–	–
4	13.2	18.4	9.8	9.4	12.5	83	996.6	8.3	6.5	1.8	5	0.2	–	–
5	13.9	18.4	10.9	10.2	13.9	87	996.0	5.2	7.3	3.9	5	–	–	–
6	14.9	21.6	10.3	7.9	14.4	85	999.8	8.7	3.3	2.0	3	5.8	–	–
7	16.6	22.1	9.3	7.4	13.3	73	999.0	11.9	1.5	2.3	4	–	–	–
8	16.4	21.5	11.6	9.7	12.2	68	995.6	10.4	2.6	2.6	5	0.0	–	–
9	17.0	22.0	11.4	7.4	13.1	69	991.0	10.4	4.1	3.5	7	0.0	–	–
10	17.2	22.2	13.4	10.6	14.8	77	993.6	7.3	5.8	3.1	5	10.3	–	–
11	15.7	20.1	10.6	8.3	14.8	84	993.0	8.5	5.9	2.4	5	–	–	–
12	18.0	24.4	10.8	7.5	13.8	70	990.7	11.3	5.3	3.1	6	0.4	–	–
13	18.4	24.7	13.8	10.6	15.6	76	991.2	5.8	5.3	1.3	3	–	–	–
14	20.0	27.3	10.9	7.1	12.6	59	990.3	13.1	2.1	2.9	5	–	–	–
15	20.8	26.9	15.2	13.1	14.8	62	990.2	9.6	4.8	2.3	4	–	–	–
16	19.8	25.9	14.2	10.0	15.4	70	991.7	6.4	5.8	2.3	5	10.1	–	–
17	21.0	27.0	14.9	13.1	16.8	70	995.1	10.1	4.0	1.9	4	–	–	–
18	21.6	27.5	14.8	10.8	16.1	65	996.4	12.8	2.6	2.1	6	–	–	–
19	20.6	27.7	15.7	12.2	18.0	76	999.1	9.6	5.0	1.9	4	11.1	–	–
20	16.2	20.8	14.4	13.3	16.3	88	996.3	4.6	5.1	2.9	6	0.2	–	–
21	13.3	18.8	8.6	7.2	12.2	81	998.6	11.2	3.4	3.3	5	–	–	–
22	13.8	19.9	10.0	8.0	13.1	83	998.1	4.4	6.1	2.3	5	3.4	–	–
23	9.0	13.8	4.4	2.6	8.6	75	994.5	1.7	6.3	0.6	1	0.3	–	–
24	11.2	15.6	8.1	6.5	10.7	80	995.5	0.1	7.6	0.8	2	–	–	–
25	12.5	14.5	10.6	9.8	12.6	87	995.1	–	8.0	2.9	6	6.7	–	–
26	11.3	12.7	10.0	9.8	12.6	94	996.3	–	9.0	3.6	6	4.3	–	–
27	13.7	17.7	11.6	11.0	10.7	69	1001.0	11.7	4.5	3.4	6	–	–	–
28	12.6	16.2	5.4	1.0	9.9	70	995.6	11.8	4.1	2.0	4	–	–	–
29	15.3	22.8	5.8	3.6	11.0	65	985.6	14.6	3.0	3.8	8	–	–	–
30	15.0	20.7	11.6	9.5	14.4	85	981.8	2.2	7.1	1.8	4	8.3	–	–
31	12.3	16.5	8.8	7.1	11.4	81	988.4	4.3	6.4	1.6	3	3.5	–	–

GUBEJÓW

DNI	TEMPERATURA POWIETRZA				PREŻNOŚĆ PARY WODNEJ	WILGOTNOŚĆ WZGLĘDNA	CIŚNIENIE ATMOSFERYCZNE	USŁONECZNIENIE	ZACHMURZENIE	WIATR		OPAD	ŚNIEG	
	T	Max	Min	T_g	e	U	P	S	N	v	v_{max}	R_d	s_h	s_g
1	8.9	16.3	4.0	1.8	9.5	84	1001.1	0.3	6.0	4.3	7	–	–	–
2	10.8	16.1	6.9	6.8	10.9	96	1002.2	3.1	6.3	3.3	7	–	–	–
3	11.2	17.3	3.8	1.8	9.3	72	999.3	3.3	7.0	1.4	3	3.6	–	–
4	8.8	13.9	4.9	4.2	9.7	86	996.3	0.2	7.4	4.3	6	0.3	–	–
5	11.1	15.8	8.1	8.8	11.7	89	999.2	1.1	6.5	2.9	4	0.0	–	–
6	13.9	21.7	7.2	4.9	12.4	81	998.9	8.0	3.9	0.9	2	–	–	–
7	16.7	23.7	8.6	5.3	12.4	69	995.2	9.2	2.8	4.3	9	–	–	–
8	17.8	23.5	10.2	8.2	11.7	60	990.1	13.5	1.3	4.8	8	–	–	–
9	15.6	20.8	11.1	8.2	13.6	77	988.3	2.2	5.4	3.5	6	4.4	–	–
10	13.3	15.3	11.8	10.4	13.3	88	991.9	–	7.9	1.1	2	7.7	–	–
11	15.0	20.2	10.6	10.2	12.7	76	990.4	10.6	4.4	1.6	4	–	–	–
12	16.7	23.3	9.8	7.3	11.5	64	986.7	13.3	1.9	3.1	7	0.0	–	–
13	12.3	20.2	8.6	7.5	10.8	76	991.5	5.4	3.8	2.0	5	–	–	–
14	18.4	26.5	9.7	8.3	12.7	65	987.8	10.3	3.4	3.1	6	–	–	–
15	19.0	25.8	11.3	8.7	14.7	69	988.9	7.9	4.5	1.9	4	3.7	–	–
16	17.2	23.3	12.6	11.0	17.5	90	989.6	4.3	5.6	1.9	6	1.4	–	–
17	18.5	25.2	12.3	10.8	16.1	79	992.1	7.1	5.6	1.1	3	5.7	–	–
18	18.5	25.5	13.7	12.7	17.5	89	992.8	8.6	5.4	2.1	4	0.8	–	–
19	19.6	25.4	13.6	12.4	17.3	78	998.1	8.6	4.1	1.5	3	8.3	–	–
20	13.7	21.4	13.0	12.3	13.3	85	996.8	4.9	5.5	4.8	9	0.0	–	–
21	12.8	18.1	6.7	4.9	11.6	80	996.2	9.3	3.4	2.9	5	–	–	–
22	9.9	14.9	9.1	7.6	8.8	80	993.9	1.4	5.5	2.5	5	–	–	–
23	7.8	12.0	1.6	– 0.1	7.9	79	993.1	4.7	6.1	1.0	1	0.0	–	–
24	11.1	15.6	5.3	2.9	9.5	74	994.0	0.1	7.0	0.4	2	–	–	–
25	13.5	17.8	8.2	5.8	11.5	75	993.4	0.7	7.3	3.8	7	7.3	–	–
26	11.7	14.0	9.8	9.5	12.4	90	995.8	–	8.0	2.0	4	2.9	–	–
27	14.4	18.3	10.8	10.3	11.3	70	999.4	8.7	5.5	4.0	7	–	–	–
28	12.5	18.6	3.9	1.7	9.7	70	995.0	8.3	3.8	2.3	7	–	–	–
29	15.3	22.4	9.1	4.7	11.7	70	984.5	14.4	1.8	5.3	12	0.0	–	–
30	13.1	19.7	10.3	8.0	12.7	84	980.4	0.4	6.9	2.9	6	0.1	–	–
31	10.8	13.5	8.2	7.1	9.1	71	987.7	2.0	7.1	2.8	4	1.2	–	–

LUBLIN–RADAWIEC

DNI	TEMPERATURA POWIETRZA				PREŻNOŚĆ PARY WODNEJ	WILGOTNOŚĆ WZGLĘDNA	CIŚNIENIE ATMOSFERYCZNE	USŁONECZNIENIE	ZACHMURZENIE	WIATR		OPAD	ŚNIEG	
	T	Max	Min	T_g	e	U	P	S	N	v	v_{max}	R_d	s_h	s_g
1	12.2	17.3	7.0	1.7	11.8	82	993.6	.	5.8	1.9	3	6.1	–	–
2	10.9	12.3	8.6	8.7	11.9	97	994.3	.	8.0	4.5	6	1.4	–	–
3	9.3	10.8	8.1	7.8	11.3	96	995.5	.	8.0	4.6	7	18.3	–	–
4	10.1	12.7	8.0	7.6	11.5	95	987.5	.	7.6	4.5	5	1.5	–	–
5	11.9	17.2	9.1	9.0	12.6	91	991.3	.	7.3	3.9	5	0.0	–	–
6	14.3	20.7	6.1	5.0	12.9	81	992.2	.	2.8	2.4	3	–	–	–
7	16.0	21.4	10.9	6.3	13.6	76	990.6	.	1.3	2.8	4	–	–	–
8	15.6	20.4	10.7	5.2	12.0	70	986.4	.	2.1	5.5	8	–	–	–
9	15.4	21.7	9.6	7.5	13.3	76	982.1	.	4.5	3.4	6	6.0	–	–
10	15.4	19.9	13.0	10.4	14.7	84	985.4	.	7.0	1.9	3	0.6	–	–
11	14.7	19.2	12.0	10.1	13.7	83	985.1	.	5.4	1.3	3	–	–	–
12	16.6	23.3	9.5	4.7	13.0	73	982.3	.	2.8	2.5	5	2.1	–	–
13	13.7	17.6	10.1	9.8	14.1	90	984.1	.	8.8	4.0	6	2.7	–	–
14	13.9	15.6	11.2	9.6	13.2	86	982.2	.	2.1	4.1	6	–	–	–
15	18.8	24.4	14.2	12.2	15.2	70	982.0	.	5.3	2.4	5	–	–	–
16	19.2	24.7	12.5	8.1	14.1	66	983.1	.	3.0	2.0	3	–	–	–
17	22.2	26.1	13.3	10.2	15.9	69	986.9	.	3.1	1.8	4	–	–	–
18	20.3	26.6	14.4	10.8	16.6	71	990.4	.	3.6	2.5	6	1.0	–	–
19	19.9	25.8	12.6	10.6	16.9	79	992.0	.	3.1	2.0	3	11.7	–	–
20	14.5	18.3	13.4	11.6	14.8	90	989.4	.	6.0	3.3	9	4.0	–	–
21	13.1	18.2	7.4	5.7	11.6	79	986.3	.	4.1	2.4	4	–	–	–
22	11.9	16.9	9.7	7.0	11.9	86	984.8	.	5.6	2.0	4	5.0	–	–
23	7.7	11.5	3.0	1.0	8.6	82	987.0	.	7.6	1.4	3	0.6	–	–
24	10.4	14.0	6.4	5.1	10.4	82	987.9	.	7.5	0.9	2	–	–	–
25	12.0	14.2	7.7	5.7	12.3	87	981.1	.	7.3	3.8	6	1.8	–	–
26	10.9	12.4	9.5	9.3	12.1	92	988.7	.	8.0	4.6	7	0.1	–	–
27	13.8	18.0	10.6	9.6	10.9	71	992.8	.	5.1	3.9	6	–	–	–
28	11.9	18.5	3.3	0.0	9.2	88	986.1	.	3.6	1.9	4	–	–	–
29	15.3	22.3	3.5	3.6	10.4	62	978.4	.	2.1	4.3	7	1.8	–	–
30	14.1	20.1	10.5	7.5	14.1	88	974.4	.	7.1	1.5	3	5.9	–	–
31	11.6	15.3	9.0	7.3	10.7	80	981.1	.	6.8	2.5	3	3.7	–	–

Tablica II

LEGNICA

DNI	TEMPERATURA POWIETRZA				PRĘŻNOŚĆ PARY WODNEJ	WILGOTNOŚĆ WZGLĘDNA	CIŚNIENIE ATMOSFERYCZNE	USŁONECZNIENIE	ZACHMURZENIE	WIATR		OPAD	ŚNIEG	
	T	Max	Min	T_0	e	U	P	S	N	v	v_{max}	R_d	s_h	s_g
1	11.0	17.7	7.9	7.5	8.6	67	1012.5	.	6.3	6.0	9	–	–	–
2	11.3	20.4	1.1	− 0.4	7.9	64	1011.4	.	1.8	3.6	7	–	–	–
3	8.5	16.3	4.9	3.8	9.9	89	1003.2	.	6.6	4.4	8	3.8	–	–
4	8.3	11.4	5.6	4.8	9.2	84	1006.0	.	6.6	3.9	6	0.0	–	–
5	9.1	12.5	5.3	3.1	10.2	88	1009.1	.	6.9	2.1	4	0.0	–	–
6	12.8	20.3	8.6	5.7	12.7	87	1006.9	.	6.4	3.1	4	0.0	–	–
7	17.0	24.8	8.8	7.2	13.3	72	1000.5	.	3.4	4.8	7	–	–	–
8	17.1	26.9	9.2	6.9	13.9	73	994.3	.	2.1	5.1	9	–	–	–
9	12.8	17.6	10.2	7.5	13.6	92	992.6	.	5.6	2.5	5	5.8	–	–
10	13.8	21.1	6.6	4.6	11.0	74	999.3	.	1.3	2.8	4	–	–	–
11	15.8	23.6	9.9	8.6	11.4	68	996.3	.	1.6	1.9	3	–	–	–
12	12.6	21.4	8.3	6.9	11.7	81	994.4	.	5.4	4.8	8	4.3	–	–
13	10.2	15.3	4.4	2.2	10.2	83	1000.6	.	3.3	2.6	5	–	–	–
14	14.9	23.2	4.9	3.6	13.3	78	998.7	.	3.6	1.4	2	0.3	–	–
15	16.8	21.8	13.7	12.3	15.9	83	995.6	.	6.0	6.1	10	–	–	–
16	16.6	22.3	12.5	12.8	15.1	80	998.6	.	6.4	3.0	6	–	–	–
17	17.9	25.1	12.5	11.2	16.5	82	1000.5	.	6.4	2.1	4	0.0	–	–
18	18.8	26.6	11.2	10.0	16.0	76	1005.7	.	1.6	3.0	4	–	–	–
19	18.3	25.9	10.1	9.0	16.1	79	1007.1	.	4.4	2.5	6	8.0	–	–
20	13.5	20.3	12.5	11.5	12.8	84	1007.1	.	5.1	3.0	8	–	–	–
21	13.4	19.4	7.3	4.6	11.5	75	1003.0	.	3.1	3.9	7	–	–	–
22	9.2	13.8	6.4	5.5	7.8	68	1001.4	.	4.5	5.5	8	–	–	–
23	8.8	13.9	2.5	0.5	8.1	72	1001.3	.	6.1	3.1	5	–	–	–
24	10.3	17.7	1.6	− 0.3	7.7	65	1002.0	.	2.5	3.1	5	–	–	–
25	13.5	17.5	7.7	5.7	10.3	67	1002.1	.	7.6	3.5	7	1.4	–	–
26	11.3	16.3	9.1	8.8	11.4	85	1005.7	.	8.0	4.3	6	1.1	–	–
27	13.7	18.0	10.2	9.8	12.5	80	1007.7	.	7.4	3.5	6	0.0	–	–
28	14.3	22.5	4.5	2.6	10.4	68	1003.9	.	4.3	2.8	4	–	–	–
29	17.0	24.0	8.1	5.3	11.3	62	992.8	.	1.5	5.4	9	–	–	–
30	10.8	20.2	9.8	9.0	10.1	78	989.9	.	8.5	5.3	8	0.7	–	–
31	9.7	14.1	5.9	4.1	7.9	67	996.7	.	6.4	4.1	6	–	–	–

WIELUŃ

Maj 1975

DNI	TEMPERATURA POWIETRZA				PRĘŻNOŚĆ PARY WODNEJ	WILGOTNOŚĆ WZGLĘDNA	CIŚNIENIE ATMOSFERYCZNE	USŁONECZNIENIE	ZACHMURZENIE	WIATR		OPAD	ŚNIEG	
	T	Max	Min	T_0	e	U	P	S	N	v	v_{max}	R_d	s_h	s_g
1	10.0	17.8	7.8	7.5	9.0	74	1001.4	0.1	7.5	3.0	5	–	–	–
2	11.8	18.6	4.9	2.9	7.2	56	1001.9	11.6	3.5	1.4	3	–	–	–
3	10.8	17.4	4.0	1.2	8.9	70	992.5	4.6	4.8	1.3	2	0.3	–	–
4	10.4	15.0	5.6	5.8	9.2	74	996.5	4.0	6.8	3.0	5	0.4	–	–
5	11.0	14.7	8.1	7.8	11.3	67	998.9	0.1	7.6	1.9	3	0.0	–	–
6	14.3	21.9	8.9	6.5	12.9	82	996.1	7.6	4.5	1.3	2	0.0	–	–
7	16.7	23.7	9.2	6.7	12.4	68	993.2	11.9	2.4	2.1	5	–	–	–
8	17.8	25.0	11.3	9.5	11.7	80	987.4	12.9	0.6	2.8	6	0.0	–	–
9	14.9	19.9	10.7	9.2	12.9	76	984.6	1.4	5.3	1.8	3	0.0	–	–
10	14.4	19.0	10.8	8.4	11.7	73	990.9	2.7	6.9	0.9	1	–	–	–
11	16.2	22.4	8.8	6.2	11.4	65	995.6	11.4	3.9	1.4	2	–	–	–
12	16.5	24.0	10.8	9.1	11.1	62	995.4	10.1	4.5	2.8	5	–	–	–
13	12.1	17.1	7.2	5.5	9.8	72	992.9	4.5	3.5	1.1	2	–	–	–
14	16.7	26.3	7.9	5.4	13.2	71	986.6	9.4	3.3	1.0	1	0.8	–	–
15	19.3	26.5	10.7	8.5	15.6	71	985.5	9.6	3.5	1.6	3	13.8	–	–
16	16.6	21.8	13.8	13.4	17.0	90	986.0	1.5	6.8	0.8	1	0.0	–	–
17	18.5	24.7	13.0	10.4	17.4	83	991.1	5.3	6.6	0.8	1	–	–	–
18	19.5	26.3	13.3	11.3	17.6	78	995.8	9.5	6.3	0.9	1	0.7	–	–
19	20.1	26.6	13.1	11.6	17.3	75	997.5	11.4	2.4	0.8	1	15.1	–	–
20	14.2	22.6	12.0	12.2	13.1	81	996.6	2.4	6.1	2.8	5	–	–	–
21	14.0	19.3	8.8	6.6	11.5	74	993.6	9.1	3.9	1.1	2	–	–	–
22	9.8	16.3	8.1	6.7	8.7	72	991.3	3.8	6.4	2.1	4	–	–	–
23	8.8	14.3	3.8	1.2	7.8	70	992.0	2.3	5.5	1.0	1	–	–	–
24	11.8	15.9	6.7	5.2	9.1	67	993.1	3.1	6.4	1.1	2	–	–	–
25	13.8	17.9	9.1	6.8	11.1	71	992.4	0.5	7.1	2.0	4	17.5	–	–
26	11.2	15.4	8.8	8.8	12.4	93	993.2	–	8.0	1.8	3	0.9	–	–
27	14.3	18.9	10.7	10.3	11.7	73	992.3	4.1	5.0	2.0	4	–	–	–
28	14.2	20.8	5.7	3.6	10.1	66	994.3	11.3	3.5	1.1	2	–	–	–
29	16.7	23.0	9.2	6.6	12.1	65	993.7	12.1	0.5	1.6	3	–	–	–
30	12.8	20.0	9.6	8.8	11.7	80	979.6	1.8	7.3	1.4	3	0.2	–	–
31	10.9	14.9	7.6	6.5	8.3	65	987.1	4.6	7.1	1.0	1	0.0	–	–

ZGORZELEC

DNI	TEMPERATURA POWIETRZA				PRĘŻNOŚĆ PARY WODNEJ	WILGOTNOŚĆ WZGLĘDNA	CIŚNIENIE ATMOSFERYCZNE	USŁONECZNIENIE	ZACHMURZENIE	WIATR		OPAD	ŚNIEG	
	T	Max	Min	T_0	e	U	P	S	N	v	v_{max}	R_d	s_h	s_g
1	9.3	14.5	6.4	5.9	8.1	.	1003.8	6.9	.	.	.	–	–	–
2	11.3	18.0	2.1	− 0.9	8.1	.	1002.3	12.6	.	.	.	1.0	–	–
3	7.2	15.2	5.4	4.0	9.8	.	994.6	0.1	.	.	.	9.6	–	–
4	6.7	9.4	3.5	3.9	8.6	.	995.2	–	.	.	.	–	–	–
5	7.4	10.9	4.3	0.3	9.4	.	999.8	–	.	.	.	–	–	–
6	13.1	17.9	8.5	7.5	12.0	.	996.9	4.8	.	.	.	–	–	–
7	17.7	29.1	12.2	9.6	13.4	.	989.9	7.1	.	.	.	–	–	–
8	18.5	24.2	13.7	11.6	14.2	.	983.9	6.9	.	.	.	6.9	–	–
9	12.8	19.1	11.9	10.1	13.7	.	989.7	0.3	.	.	.	8.6	–	–
10	14.2	20.5	7.7	4.3	11.1	.	989.8	11.7	.	.	.	–	–	–
11	15.4	22.1	5.9	3.6	12.0	.	986.8	12.7	.	.	.	–	–	–
12	10.7	19.3	8.3	6.3	11.4	.	985.9	0.6	.	.	.	0.0	–	–
13	9.8	15.6	3.6	0.3	9.1	.	990.8	12.1	.	.	.	–	–	–
14	14.1	21.9	4.8	2.6	12.0	.	987.1	11.8	.	.	.	2.0	–	–
15	14.5	20.9	13.4	10.9	14.1	.	988.0	–	.	.	.	1.4	–	–
16	15.1	20.8	11.4	9.7	13.9	.	989.7	3.8	.	.	.	–	–	–
17	15.1	21.5	9.3	6.7	15.5	.	991.5	2.5	.	.	.	0.9	–	–
18	17.6	24.6	10.0	5.7	14.8	.	996.6	11.9	.	.	.	–	–	–
19	16.6	23.1	10.7	8.7	11.0	.	998.3	2.7	.	.	.	T.0	–	–
20	12.6	16.8	11.1	10.7	12.2	.	998.5	1.2	.	.	.	–	–	–
21	12.1	17.4	6.3	3.4	10.4	.	994.4	7.3	.	.	.	–	–	–
22	8.1	14.4	4.3	1.8	6.9	.	992.7	4.4	.	.	.	–	–	–
23	7.7	12.8	1.6	− 0.9	7.1	.	992.3	6.4	.	.	.	–	–	–
24	9.9	15.6	1.9	− 0.3	7.6	.	992.3	4.5	.	.	.	–	–	–
25	11.4	16.2	5.6	3.6	9.9	.	993.3	–	.	.	.	0.3	–	–
26	11.4	13.8	8.9	8.2	10.4	.	996.0	–	.	.	.	0.0	–	–
27	13.7	18.4	9.8	9.2	11.2	.	998.2	3.7	.	.	.	–	–	–
28	14.2	21.4	4.4	1.2	10.1	.	995.3	10.7	.	.	.	–	–	–
29	16.4	22.7	9.1	6.4	10.4	.	985.0	11.8	.	.	.	0.5	–	–
30	9.3	19.5	7.7	7.1	10.0	.	981.7	–	.	.	.	0.7	–	–
31	9.8	11.6	8.7	4.1	7.3	.	987.6	2.3	.	.	.	0.0	–	–

WROCŁAW – STRACHOWICE

DNI	TEMPERATURA POWIETRZA				PRĘŻNOŚĆ PARY WODNEJ	WILGOTNOŚĆ WZGLĘDNA	CIŚNIENIE ATMOSFERYCZNE	USŁONECZNIENIE	ZACHMURZENIE	WIATR		OPAD	ŚNIEG	
	T	Max	Min	T_0	e	U	P	S	N	v	v_{max}	R_d	s_h	s_g
1	10.5	16.0	7.7	8.7	9.1	72	1012.3	5.8	6.6	5.1	8	0.0	–	–
2	12.0	19.6	1.6	− 1.6	7.5	58	1011.4	10.6	2.4	1.3	3	–	–	–
3	5.8	16.6	3.0	− 0.9	9.7	85	1002.9	0.2	6.3	2.3	5	1.1	–	–
4	8.3	12.7	5.1	5.3	9.1	84	1007.4	2.2	6.1	3.5	5	–	–	–
5	10.3	13.2	7.6	3.4	10.2	81	1008.9	–	7.9	2.3	4	–	–	–
6	14.6	21.0	8.5	5.8	12.8	79	1007.0	6.6	5.5	2.1	4	–	–	–
7	18.3	23.9	9.4	6.8	13.2	65	1000.9	9.9	3.6	5.1	7	–	–	–
8	18.4	25.1	11.4	9.9	13.0	63	994.8	10.1	1.5	5.1	8	0.0	–	–
9	14.7	21.8	10.3	7.3	13.7	82	993.0	1.3	6.4	3.8	6	0.0	–	–
10	14.6	21.5	7.4	4.4	11.0	70	999.6	12.2	3.8	1.1	3	–	–	–
11	15.3	22.8	4.1	1.1	11.4	69	996.8	11.1	1.8	2.8	5	–	–	–
12	13.9	23.7	9.0	6.2	11.7	76	994.3	5.8	4.8	5.8	9	4.7	–	–
13	10.5	15.8	3.7	0.4	9.6	76	1000.7	7.6	4.6	1.8	4	–	–	–
14	16.3	23.6	7.4	3.1	13.2	73	996.3	10.3	3.0	1.6	3	0.0	–	–
15	16.9	24.7	10.9	6.3	15.4	61	995.1	6.9	3.5	3.5	8	–	–	–
16	16.9	22.4	13.0	11.8	15.5	81	998.4	3.9	7.1	1.9	4	–	–	–
17	18.2	25.6	11.0	8.1	16.6	82	1000.1	6.0	4.6	1.0	4	–	–	–
18	18.9	25.3	11.3	7.5	15.4	76	1002.5	11.5	1.1	1.8	4	–	–	–
19	19.4	27.1	9.4	5.8	16.1	73	1006.9	8.7	3.0	1.8	3	12.3	–	–
20	13.8	20.4	11.9	12.8	13.3	85	1006.8	5.7	4.3	3.5	5	–	–	–
21	13.3	19.4	6.4	3.3	11.5	77	1003.1	7.9	3.0	2.8	3	–	–	–
22	9.2	16.0	7.3	3.4	8.2	71	1001.4	4.5	4.9	3.1	6	–	–	–
23	8.8	14.5	1.2	− 3.1	7.6	70	1001.4	6.6	5.0	1.9	3	–	–	–
24	11.3	17.9	2.3	− 2.2	8.3	66	1002.1	8.4	4.1	1.5	4	–	–	–
25	14.5	18.3	10.7	5.5	10.6	65	1001.9	–	7.5	1.8	3	0.5	–	–
26	11.2	17.6	9.3	9.7	12.2	92	1005.4	–	8.0	1.9	5	3.4	–	–
27	14.7	19.5	10.8	10.5	12.1	73	1007.6	0.9	6.8	2.9	6	0.3	–	–
28	14.5	21.0	5.4	1.5	11.1	70	1003.5	11.8	3.8	1.8	4	–	–	–
29	16.7	24.3	7.8	2.9	12.2	67	997.9	12.9	2.3	3.5	7	–	–	–
30	10.7	19.6	8.7	5.3	10.7	83	989.7	0.1	7.4	3.6	8	1.3	–	–
31	9.9	14.5	6.7	6.4	8.2	69	996.8	3.5	6.4	2.9	5	0.0	–	–

Tablica 8

JELENIA GÓRA

Maj 1975

DNI	TEMPERATURA POWIETRZA				PREŻNOŚĆ PARY WODNEJ	WILGOTNOŚĆ WZGLĘDNA	CIŚNIENIE ATMOSFERYCZNE	USŁONECZNIENIE	ZACHMURZENIE	WIATR		OPAD	ŚNIEG	
	T	Max	Min	T_0	e	U	P	S	N	v	v_{max}	R_d	s_h	s_g
1	9.2	15.4	6.5	5.4	7.6	68	985.8	6.6	6.3	4.1	9	–	–	–
2	9.2	17.9	– 1.3	– 4.6	7.3	68	985.0	12.3	1.0	2.1	5	0.0	–	–
3	6.1	14.8	2.4	– 0.8	8.8	93	976.8	–	6.4	1.4	5	18.3	–	–
4	5.8	7.8	4.3	3.7	8.0	86	980.8	–	8.0	1.8	3	0.0	–	–
5	7.2	9.9	4.2	0.6	9.4	92	962.0	–	7.4	0.5	2	0.4	–	–
6	12.2	17.5	5.8	3.3	12.1	86	979.7	7.3	6.5	3.0	7	–	–	–
7	16.5	22.4	9.8	7.7	13.0	71	973.9	6.0	5.5	3.8	8	0.0	–	–
8	17.1	23.5	10.0	6.2	14.3	74	968.1	6.9	3.6	5.0	6	3.1	–	–
9	12.0	17.8	10.2	6.5	12.9	91	966.7	–	6.8	1.8	6	3.1	–	–
10	12.0	19.7	3.8	0.5	10.7	78	972.9	10.1	2.5	1.6	4	–	–	–
11	13.8	21.1	2.7	0.0	10.9	72	970.3	10.7	2.5	2.4	6	–	–	–
12	12.0	18.3	7.3	6.9	11.1	80	966.1	–	5.4	6.0	10	2.7	–	–
13	8.9	15.2	1.5	– 1.1	9.5	84	973.4	11.1	2.9	1.9	4	–	–	–
14	13.6	21.5	4.1	0.5	13.0	83	970.5	6.2	3.1	1.6	3	0.0	–	–
15	14.1	18.6	10.2	7.8	14.1	97	970.4	–	7.1	2.3	5	1.0	–	–
16	14.9	19.5	11.8	11.0	13.8	82	972.7	1.3	6.8	0.9	2	–	–	–
17	14.6	21.5	9.0	5.9	14.8	89	974.6	2.1	4.0	0.6	2	5.0	–	–
18	16.4	24.2	8.3	7.9	15.0	81	979.8	11.4	1.3	1.1	4	–	–	–
19	15.4	24.3	8.1	5.6	15.6	89	981.3	3.2	4.8	1.1	3	13.9	–	–
20	11.8	16.5	10.6	10.6	12.1	87	980.8	4.2	5.8	2.9	5	0.0	–	–
21	11.3	18.3	3.6	1.5	11.3	86	976.7	8.3	3.1	2.0	6	–	–	–
22	7.8	14.3	5.8	4.3	8.3	78	974.8	5.8	5.3	4.1	8	–	–	–
23	6.5	12.2	– 0.1	– 3.4	7.1	80	974.6	2.4	6.0	1.3	3	–	–	–
24	8.7	15.5	0.6	– 1.8	9.1	80	975.0	4.3	4.1	1.6	4	0.0	–	–
25	9.4	13.6	3.8	0.3	10.5	89	975.9	–	7.4	0.9	2	5.2	–	–
26	10.1	11.5	9.1	7.8	11.3	91	978.6	–	8.0	1.4	5	2.6	–	–
27	12.0	16.3	8.7	8.3	11.6	88	980.9	–	7.4	1.5	4	0.0	–	–
28	12.8	20.3	4.9	3.5	10.5	75	977.9	11.3	4.3	1.9	5	–	–	–
29	14.1	22.5	4.3	1.8	11.6	74	967.6	9.9	3.1	2.5	3	–	–	–
30	9.0	19.4	7.7	5.2	9.9	86	964.2	–	6.8	2.9	5	0.3	–	–
31	7.6	12.0	4.5	1.8	7.8	76	970.3	3.0	6.6	1.8	5	0.0	–	–

KIELCE

Maj 1975

DNI	TEMPERATURA POWIETRZA				PREŻNOŚĆ PARY WODNEJ	WILGOTNOŚĆ WZGLĘDNA	CIŚNIENIE ATMOSFERYCZNE	USŁONECZNIENIE	ZACHMURZENIE	WIATR		OPAD	ŚNIEG	
	T	Max	Min	T_0	e	U	P	S	N	v	v_{max}	R_d	s_h	s_g
1	9.2	15.4	4.2	1.7	9.6	82	992.5	5.5	5.3	4.6	7	4.6	–	–
2	9.5	13.7	6.9	6.2	9.6	82	993.5	–	7.5	3.1	9	0.1	–	–
3	10.6	16.0	5.4	5.1	9.8	78	984.7	0.7	6.5	2.8	7	0.0	–	–
4	8.0	11.4	6.7	4.0	10.2	95	987.4	–	8.9	3.5	6	2.0	–	–
5	10.9	14.0	8.3	7.9	12.0	92	990.5	0.1	7.1	2.8	6	0.0	–	–
6	13.9	21.3	7.0	4.6	12.5	81	990.7	7.3	4.1	1.0	2	–	–	–
7	16.4	22.5	10.3	6.6	11.9	67	983.4	11.1	2.6	4.5	8	–	–	–
8	17.0	22.0	11.2	9.3	11.4	80	982.4	13.7	0.9	6.3	7	–	–	–
9	15.0	20.5	11.0	8.2	12.8	96	979.0	4.6	5.3	4.1	6	3.8	–	–
10	12.7	15.7	10.1	8.5	13.0	89	984.1	–	7.3	1.4	3	2.0	–	–
11	14.3	19.9	10.1	10.2	12.0	76	985.2	9.1	4.9	1.5	3	–	–	–
12	16.4	23.4	8.6	5.0	10.9	62	979.7	13.0	0.8	3.4	6	–	–	–
13	13.4	19.0	7.9	6.4	11.1	78	982.6	7.1	3.1	4.4	7	0.4	–	–
14	19.1	28.4	11.7	8.0	13.5	57	979.5	12.7	2.4	3.6	7	–	–	–
15	18.4	26.4	13.3	9.0	15.2	74	979.4	12.3	4.4	2.5	5	7.1	–	–
16	18.5	24.4	12.1	10.5	14.2	70	981.6	9.3	3.6	1.8	3	–	–	–
17	18.6	25.7	11.0	8.7	14.3	70	984.5	10.7	4.1	2.1	5	0.5	–	–
18	17.4	26.9	12.1	9.0	15.2	80	988.6	7.3	3.5	1.1	4	12.5	–	–
19	17.9	25.0	13.3	11.8	17.7	88	990.6	2.8	8.9	0.9	3	0.2	–	–
20	14.0	20.1	12.4	10.4	14.0	87	988.4	3.6	9.1	4.1	7	0.0	–	–
21	12.8	19.6	5.1	3.3	11.3	78	986.7	6.8	3.4	1.4	3	0.2	–	–
22	11.9	17.2	8.8	6.7	11.2	81	983.5	5.5	5.8	1.9	5	6.0	–	–
23	8.9	11.3	5.6	3.6	8.5	76	985.1	–	7.6	0.3	2	–	–	–
24	10.8	14.7	7.7	6.9	9.3	74	985.8	1.6	7.5	2.0	4	–	–	–
25	12.3	15.9	7.4	5.1	11.7	82	984.8	0.1	7.8	4.0	6	2.4	–	–
26	11.0	13.0	10.1	9.7	12.1	92	986.7	–	8.0	4.5	5	0.1	–	–
27	13.8	17.7	11.0	10.3	11.2	72	990.6	–	6.4	4.8	6	–	–	–
28	13.0	19.2	9.2	6.5	9.3	64	986.6	11.6	3.4	1.8	5	–	–	–
29	15.0	23.0	3.4	2.2	10.3	65	977.7	13.2	0.9	4.0	9	3.7	–	–
30	13.7	19.8	11.8	8.6	14.1	89	973.0	1.4	7.5	1.8	4	11.4	–	–
31	11.2	14.8	9.1	8.4	10.1	77	979.9	2.6	7.6	7.9	5	5.8	–	–

CZĘSTOCHOWA

DNI	TEMPERATURA POWIETRZA				PREŻNOŚĆ PARY WODNEJ	WILGOTNOŚĆ WZGLĘDNA	CIŚNIENIE ATMOSFERYCZNE	USŁONECZNIENIE	ZACHMURZENIE	WIATR		OPAD	ŚNIEG	
	T	Max	Min	T_0	e	U	P	S	N	v	v_{max}	R_d	s_h	s_g
1	9.0	17.4	7.1	6.1	9.4	82	989.9	–	7.0	3.8	6	–	–	–
2	10.7	16.3	5.2	4.3	6.8	57	990.8	8.0	4.5	3.5	5	–	–	–
3	11.0	16.4	5.8	0.9	6.8	68	981.9	2.1	5.5	3.4	6	–	–	–
4	9.2	12.6	5.8	5.4	9.4	82	984.7	1.2	7.9	4.9	6	–	–	–
5	10.2	14.2	5.9	6.1	11.3	90	987.6	0.3	7.9	2.8	4	–	–	–
6	13.9	20.6	8.6	5.0	13.0	83	987.2	7.7	4.1	2.0	4	–	–	–
7	16.6	22.0	11.9	8.0	13.6	74	983.0	11.9	2.1	4.3	7	–	–	–
8	17.6	23.0	12.2	10.0	13.1	67	976.9	12.4	0.8	5.5	7	–	–	–
9	14.2	19.1	11.6	10.0	14.3	88	974.3	1.8	6.0	3.0	5	5.4	–	–
10	13.3	17.0	10.8	9.5	13.0	85	980.4	6.2	7.3	1.1	2	0.3	–	–
11	15.7	21.2	11.0	8.0	11.7	68	978.7	10.9	4.6	2.9	4	–	–	–
12	16.3	23.0	11.5	8.0	12.1	69	975.1	9.6	4.1	3.8	6	–	–	–
13	11.3	16.3	6.2	4.9	10.8	80	980.2	3.3	5.3	2.9	5	–	–	–
14	17.2	25.7	8.0	4.7	11.7	64	975.5	10.8	1.9	2.6	5	–	–	–
15	19.8	25.7	14.4	10.0	14.7	65	975.1	10.3	3.5	2.3	3	6.1	–	–
16	16.9	22.1	13.3	13.0	16.5	86	978.2	1.3	6.8	1.6	3	–	–	–
17	19.1	24.2	13.5	13.1	16.0	79	980.5	3.0	5.4	1.6	3	–	–	–
18	18.7	25.0	13.9	13.2	16.9	80	985.0	7.8	5.3	1.8	2	10.9	–	–
19	19.5	24.8	12.8	10.7	16.1	78	987.2	11.6	2.8	1.9	3	5.8	–	–
20	14.1	22.8	12.0	10.8	14.0	87	986.3	2.6	6.4	3.0	5	–	–	–
21	13.8	19.7	7.3	5.5	11.7	77	983.3	10.0	2.9	1.8	3	–	–	–
22	10.4	16.3	9.5	8.0	10.3	82	980.7	2.3	6.1	2.1	3	–	–	–
23	7.7	12.2	3.6	0.4	7.9	75	981.3	0.9	6.1	1.6	3	0.1	–	–
24	10.5	13.6	6.7	2.9	9.4	75	981.9	–	7.5	2.3	3	–	–	–
25	12.5	16.0	9.2	4.1	11.9	83	981.4	0.2	8.0	3.6	5	14.1	–	–
26	10.3	12.3	9.2	8.8	12.0	96	983.5	–	8.0	3.6	4	0.6	–	–
27	13.8	17.2	10.2	9.7	13.9	76	987.1	0.2	7.5	3.3	4	–	–	–
28	13.9	19.2	8.4	5.9	10.9	70	983.7	11.6	2.1	3.0	4	–	–	–
29	16.2	22.5	8.6	5.1	11.8	67	974.1	12.0	2.4	3.1	5	12.2	–	–
30	13.6	19.3	12.4	10.0	14.1	91	969.3	–	8.0	2.5	5	4.4	–	–
31	10.0	12.6	7.7	7.5	9.9	81	976.5	–	7.5	2.4	3	3.9	–	–

ŚNIEŻKA

DNI	TEMPERATURA POWIETRZA				PREŻNOŚĆ PARY WODNEJ	WILGOTNOŚĆ WZGLĘDNA	CIŚNIENIE ATMOSFERYCZNE	USŁONECZNIENIE	ZACHMURZENIE	WIATR		OPAD	ŚNIEG	
	T	Max	Min	T_0	e	U	P	S	N	v	v_{max}	R_d	s_h	s_g
1	– 1.2	5.2	– 2.7	.	5.5	98	843.3	3.8	6.4	11.4	17	–	79	4.2
2	2.0	6.1	– 2.0	.	5.5	79	844.6	13.3	1.9	5.5	9	–	77	+
3	0.3	3.6	– 3.0	.	5.7	91	836.3	0.2	6.6	9.0	15	17.4	71	4.4
4	– 1.6	0.7	– 5.0	.	5.3	98	838.1	3.7	6.8	10.5	14	0.8	80	4.0
5	0.9	2.9	– 1.4	.	6.6	100	840.3	3.5	7.8	12.5	16	0.2	75	4.3
6	4.9	7.4	1.8	.	8.3	95	841.3	7.1	6.0	6.5	11	–	70	4.1
7	7.7	10.6	5.2	.	9.1	87	837.9	5.9	5.6	10.1	14	0.0	66	4.6
8	8.2	10.3	7.0	.	9.7	89	833.4	2.8	4.9	12.5	20	12.5	62	4.8
9	4.6	8.8	2.7	.	8.4	99	830.8	–	7.0	6.8	14	3.5	55	4.9
10	4.6	7.9	1.8	.	6.6	79	835.9	10.4	3.6	9.8	14	–	50	5.2
11	6.6	9.3	5.3	.	7.0	72	834.5	9.6	3.1	7.5	23	–	45	5.7
12	3.2	7.0	– 0.8	.	7.7	99	831.0	0.9	7.1	12.1	28	9.3	40	5.3
13	2.4	7.5	– 3.4	.	5.9	85	834.2	13.2	3.1	5.9	12	–	38	5.2
14	7.2	11.7	3.3	.	9.6	95	834.4	6.2	6.6	6.0	12	0.5	35	5.3
15	6.9	8.6	5.4	.	10.0	100	834.5	0.2	7.9	8.3	17	4.6	32	5.1
16	7.2	10.2	5.4	.	10.2	100	836.1	3.1	6.9	3.3	6	0.1	30	5.2
17	8.7	10.3	7.2	.	10.7	96	838.7	1.8	6.9	4.4	8	4.8	28	5.2
18	10.6	13.8	7.4	.	10.1	80	844.0	12.7	2.9	4.0	6	–	27	5.4
19	10.3	13.4	8.9	.	10.3	82	848.4	4.1	5.4	4.3	8	38.3	26	5.3
20	9.7	10.1	1.9	.	8.0	100	841.4	2.6	6.8	6.4	14	–	25	5.6
21	5.3	8.2	1.4	.	7.0	78	838.6	8.5	4.0	4.8	9	–	–	–
22	1.4	5.2	– 1.7	.	6.3	91	834.6	8.9	5.5	9.0	17	–	–	–
23	– 1.5	1.5	– 4.0	.	5.1	93	834.3	1.3	6.1	9.5	7	–	–	–
24	1.1	3.6	– 1.4	.	5.6	84	835.6	6.6	4.4	4.9	12	–	–	–
25	1.9	3.3	0.2	.	7.0	100	836.4	–	7.8	12.6	14	39.9	–	–
26	1.4	3.8	0.1	.	6.9	100	838.1	–	8.8	17.1	26	10.3	–	–
27	3.2	4.7	0.8	.	7.6	99	841.0	–	8.0	12.5	17	1.5	–	–
28	5.1	9.1	2.4	.	7.4	85	839.8	12.9	4.0	7.6	17	–	–	–
29	7.1	10.8	4.6	.	8.1	80	832.7	10.1	3.6	14.6	20	–	–	–
30	4.0	8.6	2.4	.	7.9	93	826.9	–	6.5	13.9	18	1.1	–	–
31	– 2.0	2.4	– 3.5	.	4.7	90	830.6	0.6	7.0	5.5	11	1.8	–	–

Tablica II

ZAMOŚĆ

DNI	TEMPERATURA POWIETRZA				PREŻNOŚĆ PARY WODNEJ	WILGOTNOŚĆ WZGLĘDNA	CIŚNIENIE ATMOSFERYCZNE	USŁONIĘCZNIENIE	ZACHMURZENIE	WIATR		OPAD	ŚNIEG	
	T	Max	Min	T_g	e	U	P	S	N	v	v_{max}	R_d	s_k	s_g
1	10.2	13.7	3.6	1.7	11.6	91	996.2	.	6.5	1.5	3	10.4	–	–
2	12.0	15.4	10.5	10.4	12.6	90	995.7	.	7.8	4.1	7	10.1	–	–
3	10.0	11.8	9.1	9.3	11.9	97	987.5	.	8.0	3.6	5	17.9	–	–
4	11.0	13.9	8.8	8.9	12.0	92	990.1	.	6.6	1.8	3	–	–	–
5	12.7	17.1	9.4	8.4	15.5	92	993.5	.	6.0	3.0	4	–	–	–
6	14.7	21.8	8.9	7.0	13.7	84	994.8	.	3.5	2.1	3	1.6	–	–
7	15.1	21.3	6.9	5.9	12.9	77	993.6	.	0.6	2.9	5	–	–	–
8	14.3	20.8	8.3	7.1	11.8	75	989.9	.	1.8	4.3	8	–	–	–
9	14.7	21.6	7.2	5.9	13.1	80	989.8	.	4.0	2.9	5	1.2	–	–
10	15.7	20.4	11.5	9.9	14.5	83	988.7	.	6.6	2.1	3	0.6	–	–
11	15.7	20.7	10.9	9.0	13.3	77	988.5	.	4.9	1.9	4	–	–	–
12	14.3	23.9	7.2	4.7	12.7	73	985.8	.	4.4	2.6	6	0.6	–	–
13	17.1	23.1	11.5	9.4	14.1	74	986.2	.	5.9	1.6	3	0.1	–	–
14	18.1	25.6	7.7	6.0	13.5	68	984.8	.	2.3	3.5	8	–	–	–
15	18.4	25.6	11.2	8.4	14.9	72	984.9	.	5.4	3.0	5	–	–	–
16	18.1	24.1	10.0	7.0	14.4	70	986.7	.	3.8	1.9	4	–	–	–
17	19.3	26.8	11.3	8.7	15.5	72	989.9	.	1.8	1.8	3	–	–	–
18	19.7	27.1	11.9	9.0	16.8	75	993.4	.	3.1	1.8	5	–	–	–
19	18.9	26.2	11.4	9.4	16.8	78	995.1	.	3.8	1.1	3	0.0	–	–
20	14.4	19.6	13.0	11.8	15.6	84	992.6	.	5.9	2.3	5	0.2	–	–
21	13.8	19.8	8.0	5.5	11.7	76	991.4	.	1.5	1.6	4	–	–	–
22	15.0	22.5	7.2	3.8	13.3	79	987.5	.	5.3	1.5	5	8.2	–	–
23	8.8	14.0	7.5	8.0	9.7	86	986.9	.	7.9	1.8	3	6.8	–	–
24	9.3	11.6	7.7	8.4	10.9	93	990.7	.	8.0	1.4	2	2.2	–	–
25	12.1	14.4	10.1	10.3	13.4	93	989.6	.	8.0	2.3	4	0.6	–	–
26	11.8	13.6	9.9	10.0	13.3	96	990.8	.	8.0	3.0	4	0.9	–	–
27	13.2	17.9	11.5	11.5	12.0	80	993.2	.	5.6	3.6	6	–	–	–
28	11.6	17.5	2.4	0.1	9.5	72	991.0	.	2.8	1.3	4	–	–	–
29	16.4	23.4	6.5	3.7	11.3	63	982.6	.	0.9	4.4	8	–	–	–
30	16.5	21.3	12.7	11.7	15.2	82	978.0	.	6.1	2.8	6	11.3	–	–
31	13.3	17.3	10.9	10.3	12.5	83	984.2	.	6.8	1.4	4	7.4	–	–

SANDOMIERZ

Maj 1975

DNI	TEMPERATURA POWIETRZA				PREŻNOŚĆ PARY WODNEJ	WILGOTNOŚĆ WZGLĘDNA	CIŚNIENIE ATMOSFERYCZNE	USŁONIĘCZNIENIE	ZACHMURZENIE	WIATR		OPAD	ŚNIEG	
	T	Max	Min	T_g	e	U	P	S	N	v	v_{max}	R_d	s_k	s_g
1	12.0	20.0	7.9	5.1	10.4	76	996.7	7.8	4.5	2.6	5	29.6	–	–
2	9.3	10.6	7.4	7.8	11.2	96	997.4	–	8.0	6.6	8	3.1	–	–
3	9.6	11.5	8.6	8.6	11.2	94	995.1	–	7.9	5.3	8	5.9	–	–
4	8.4	9.8	6.8	6.8	10.7	97	991.3	–	8.0	6.6	10	4.1	–	–
5	10.7	14.1	9.0	9.3	12.2	95	994.6	–	8.9	4.4	6	–	–	–
6	14.1	20.4	9.4	8.6	13.9	87	995.4	5.5	4.4	3.9	5	–	–	–
7	16.3	21.6	10.2	9.4	12.4	70	992.8	13.7	1.0	5.5	7	–	–	–
8	16.3	21.0	11.5	9.9	11.9	66	986.2	13.9	0.9	6.3	10	–	–	–
9	15.8	20.5	11.0	9.6	13.0	73	984.4	5.7	4.5	4.8	6	0.6	–	–
10	14.2	17.8	11.6	10.6	14.1	87	988.7	0.6	7.3	3.1	5	0.4	–	–
11	15.2	20.9	11.1	10.0	13.0	77	988.1	6.5	4.6	2.6	4	–	–	–
12	16.4	23.9	9.9	6.5	12.5	70	984.8	12.4	2.1	3.9	6	0.4	–	–
13	16.1	18.6	9.5	9.1	13.0	81	987.0	4.2	5.1	5.8	7	0.0	–	–
14	19.1	26.3	11.2	10.1	12.9	62	984.3	12.5	0.9	4.3	8	–	–	–
15	18.9	25.6	14.2	12.8	16.2	74	984.3	3.8	4.6	3.1	4	0.3	–	–
16	19.8	25.3	14.2	12.1	12.8	58	986.3	12.6	1.9	2.8	5	–	–	–
17	19.9	26.8	12.7	10.5	15.5	70	989.2	8.1	3.0	3.0	5	–	–	–
18	20.0	26.7	13.2	10.6	13.9	70	993.3	11.7	2.6	2.6	5	–	–	–
19	19.2	25.9	14.1	13.6	17.2	78	995.1	5.7	4.0	2.6	4	–	–	–
20	15.2	19.0	13.7	12.1	14.5	83	993.0	1.4	4.3	4.1	12	0.2	–	–
21	13.8	19.5	6.8	5.3	11.2	73	991.5	11.1	1.9	3.0	5	–	–	–
22	12.6	17.4	9.3	6.7	12.0	83	988.1	2.1	6.1	3.4	5	0.0	–	–
23	8.5	13.1	7.2	6.8	9.0	81	990.0	–	8.0	1.8	3	4.0	–	–
24	10.4	13.4	7.3	6.8	10.1	81	990.9	–	8.0	1.8	4	0.6	–	–
25	12.2	15.1	8.6	7.1	12.8	90	989.4	–	7.9	4.4	7	4.6	–	–
26	11.3	12.9	10.2	10.6	12.8	96	991.4	–	8.0	4.6	6	0.4	–	–
27	13.9	18.1	11.1	11.0	11.9	76	995.2	0.7	6.6	5.4	10	–	–	–
28	12.8	19.0	4.8	2.1	9.6	67	991.4	14.4	2.4	3.1	4	–	–	–
29	16.0	22.9	6.2	4.7	10.6	61	982.8	14.9	0.4	4.3	11	2.6	–	–
30	14.9	21.4	12.8	12.2	14.9	89	978.1	1.7	6.8	3.4	5	11.5	–	–
31	12.6	16.0	10.0	9.0	11.3	79	984.6	2.1	6.4	2.8	4	4.2	–	–

OPOLE

DNI	TEMPERATURA POWIETRZA				PREŻNOŚĆ PARY WODNEJ	WILGOTNOŚĆ WZGLĘDNA	CIŚNIENIE ATMOSFERYCZNE	USŁONIĘCZNIENIE	ZACHMURZENIE	WIATR		OPAD	ŚNIEG	
	T	Max	Min	T_g	e	U	P	S	N	v	v_{max}	R_d	s_k	s_g
1	10.0	19.2	8.5	7.4	9.5	77	1004.6	1.9	6.1	5.8	8	–	–	–
2	11.6	18.1	4.8	2.3	7.6	59	1004.9	12.0	2.5	1.9	5	–	–	–
3	10.3	17.2	3.5	0.6	9.3	75	995.5	5.8	3.9	2.9	7	0.0	–	–
4	9.6	13.9	5.9	5.9	9.5	81	999.4	2.9	7.5	4.1	5	–	–	–
5	11.0	13.2	9.0	9.0	11.1	89	1001.5	–	7.8	3.1	6	–	–	–
6	14.3	21.3	6.7	4.1	12.4	78	1000.2	8.0	4.4	1.8	5	–	–	–
7	17.6	24.3	10.7	7.0	12.6	66	994.8	10.4	3.5	1.9	3	–	–	–
8	18.3	25.5	11.0	7.0	13.3	66	989.0	7.2	2.6	3.5	6	0.0	–	–
9	19.2	19.7	12.4	10.0	14.2	83	987.1	2.6	5.8	2.5	5	0.1	–	–
10	15.5	19.8	12.4	9.8	12.6	73	993.6	4.2	5.9	1.8	3	–	–	–
11	16.2	23.4	7.3	4.2	11.0	64	991.0	11.1	2.5	2.0	5	–	–	–
12	15.1	24.4	10.7	7.2	11.9	72	988.4	6.6	4.9	4.4	7	0.0	–	–
13	11.5	15.9	7.9	7.6	10.2	76	993.6	1.6	6.3	1.9	3	–	–	–
14	14.9	25.6	8.5	5.0	12.6	69	988.9	10.4	4.5	1.6	4	1.0	–	–
15	18.3	25.3	12.8	10.5	15.0	72	988.6	7.8	4.5	3.0	6	0.1	–	–
16	15.3	20.4	14.1	13.0	15.7	90	992.0	–	6.8	2.1	3	3.2	–	–
17	18.1	24.7	11.2	9.0	17.2	86	993.9	5.5	5.4	0.9	3	0.0	–	–
18	17.7	26.1	13.1	12.3	17.0	85	989.1	8.0	3.5	2.1	3	9.1	–	–
19	19.4	25.1	12.6	10.5	16.5	78	1000.3	9.3	1.5	1.4	4	6.4	–	–
20	14.8	22.6	13.2	13.1	13.3	80	999.8	4.5	6.0	3.9	6	–	–	–
21	14.3	19.9	8.4	5.4	11.9	74	996.8	7.7	2.8	2.6	4	–	–	–
22	10.6	16.8	9.1	9.7	9.1	72	994.6	9.7	6.0	3.4	4	–	–	–
23	9.2	13.5	4.4	1.5	8.4	72	995.8	3.2	6.4	0.4	1	–	–	–
24	11.6	15.8	6.1	3.4	9.5	72	995.5	1.6	6.3	2.0	4	–	–	–
25	13.0	15.9	10.4	9.6	12.7	82	994.7	–	7.4	2.1	4	14.9	–	–
26	10.9	13.1	10.1	9.8	12.6	97	997.3	–	8.0	4.9	7	5.0	–	–
27	13.9	17.9	10.8	9.7	12.7	81	1000.4	0.6	7.1	3.5	8	–	–	–
28	14.6	20.2	9.0	3.7	11.3	70	997.2	12.2	3.4	1.8	5	–	–	–
29	17.9	24.2	9.7	6.1	13.1	63	993.2	13.3	1.9	3.6	7	3.1	–	–
30	13.1	21.4	11.6	9.5	12.4	82	989.0	2.1	7.3	2.9	6	0.2	–	–
31	10.5	13.6	8.3	8.2	9.6	76	990.4	2.2	7.8	2.5	5	1.5	–	–

KŁODZKO

DNI	TEMPERATURA POWIETRZA				PREŻNOŚĆ PARY WODNEJ	WILGOTNOŚĆ WZGLĘDNA	CIŚNIENIE ATMOSFERYCZNE	USŁONIĘCZNIENIE	ZACHMURZENIE	WIATR		OPAD	ŚNIEG	
	T	Max	Min	T_g	e	U	P	S	N	v	v_{max}	R_d	s_k	s_g
1	9.6	18.6	6.6	6.4	7.5	64	988.5	4.9	8.1	4.8	6	0.4	–	–
2	10.6	18.3	1.9	– 1.6	6.9	59	987.9	13.0	1.5	1.6	5	–	–	–
3	8.1	14.4	2.1	– 1.2	8.7	81	979.2	1.6	9.5	2.5	5	7.4	–	–
4	6.4	8.5	4.7	4.3	8.3	86	983.3	–	7.8	2.8	5	0.0	–	–
5	8.5	10.2	5.9	2.5	9.6	87	984.7	–	8.0	2.5	4	0.0	–	–
6	12.8	19.1	4.5	1.8	13.7	81	982.9	6.1	6.0	2.1	5	–	–	–
7	16.1	23.7	8.5	5.7	12.2	69	977.2	7.5	4.9	1.8	5	–	–	–
8	15.8	22.8	7.4	4.7	13.2	86	971.5	1.9	4.9	1.5	3	5.3	–	–
9	13.1	16.5	11.4	9.0	12.2	88	970.2	0.7	7.6	2.6	6	3.1	–	–
10	13.2	20.3	5.7	2.9	10.6	73	976.7	12.2	2.8	1.4	3	–	–	–
11	14.0	21.9	4.3	1.3	10.3	68	973.8	11.0	1.9	1.6	4	–	–	–
12	14.1	21.1	9.1	7.6	11.6	75	971.0	5.3	5.3	4.3	7	18.6	–	–
13	9.7	13.8	6.0	4.2	9.2	77	976.9	3.4	5.9	1.8	4	–	–	–
14	13.8	21.2	4.5	2.2	12.8	79	973.0	9.4	4.1	2.0	5	0.8	–	–
15	16.2	22.6	12.3	10.4	14.6	80	972.8	6.6	5.6	2.4	5	0.6	–	–
16	15.7	20.5	12.3	10.6	14.4	81	975.3	6.3	5.1	1.9	4	–	–	–
17	16.3	22.3	11.6	9.1	16.0	87	977.4	3.7	6.4	1.0	2	0.8	–	–
18	16.9	24.4	9.6	8.0	14.3	77	982.6	8.4	4.3	0.9	3	0.4	–	–
19	17.4	25.7	9.3	6.8	14.9	78	984.1	9.6	2.8	0.6	2	21.1	–	–
20	12.7	18.4	12.1	12.2	12.5	85	983.9	0.7	6.6	2.1	4	–	–	–
21	12.4	19.9	4.4	2.8	10.6	76	980.1	11.9	1.9	1.9	6	–	–	–
22	9.9	15.7	8.1	7.5	8.8	75	977.4	6.2	5.9	2.8	5	–	–	–
23	8.0	13.2	2.8	0.8	7.8	75	977.7	3.9	5.3	1.5	3	–	–	–
24	10.2	15.8	3.4	1.3	8.6	71	978.1	9.8	4.0	1.8	4	–	–	–
25	10.9	12.7	9.8	6.2	11.1	85	978.1	–	7.6	1.9	4	21.6	–	–
26	9.9	11.6	9.1	9.1	11.6	95	980.8	–	8.0	4.3	6	22.0	–	–
27	12.4	15.9	9.1	9.2	12.5	87	983.2	0.8	7.8	3.5	5	0.9	–	–
28	14.4	20.1	7.4	4.7	10.8	67	980.6	13.9	3.4	1.8	4	–	–	–
29	15.5	22.3	6.2	3.9	11.9	70	971.2	13.3	2.8	2.1	7	–	–	–
30	12.0	18.9	10.2	9.1	12.2	82	966.3	1.7	7.3	1.9	6	2.7	–	–
31	9.7	13.3	7.3	7.3	8.5	72	973.3	3.2	7.3	1.9	4	0.5	–	–

Tablica B

KATOWICE

DNI	TEMPERATURA POWIETRZA				PREŻNOŚĆ PARY WODNEJ	WILGOTNOŚĆ WZGLĘDNA	CIŚNIENIE ATMOSFERYCZNE	USŁONECZNIENIE	ZACHMURZENIE	WIATR			OPAD	ŚNIEG	
	T	Max	Min	T_g	e	U	P	S	N	v	v_{max}	R_d	s_h	s_g
1	9.9	16.2	8.5	4.9	9.1	75	980.7	–	7.3	3.9	6	0.0	–	–
2	11.6	17.2	6.8	6.3	6.2	49	981.2	8.2	6.4	2.3	5	–	–	–
3	11.7	17.4	3.5	1.3	7.7	58	981.8	0.2	6.9	1.3	5	–	–	–
4	9.4	14.2	6.7	7.2	9.6	81	985.3	0.5	7.4	2.9	5	0.4	–	–
5	10.6	13.1	8.4	7.4	10.9	86	987.8	–	7.9	1.9	4	–	–	–
6	15.0	21.2	7.1	4.4	12.1	73	987.2	9.4	3.1	2.6	5	–	–	–
7	14.5	22.6	10.2	6.0	13.1	72	982.2	10.4	2.0	3.8	7	–	–	–
8	17.1	23.9	11.3	8.3	13.0	69	977.0	8.6	2.5	3.4	7	5.0	–	–
9	13.9	20.1	11.2	8.3	12.9	82	975.0	2.9	6.0	1.8	3	4.6	–	–
10	12.8	15.9	10.0	8.4	12.8	87	981.3	–	6.9	1.5	3	0.9	–	–
11	14.3	21.9	5.0	3.2	11.1	71	979.2	9.9	1.5	1.6	4	–	–	–
12	16.5	23.4	9.9	9.3	11.1	62	975.8	11.0	4.4	3.1	6	–	–	–
13	12.2	16.6	6.0	7.3	10.1	71	980.3	0.7	1.3	2.5	5	–	–	–
14	17.9	25.3	8.5	5.5	12.2	65	975.7	11.5	2.6	2.9	7	–	–	–
15	16.8	25.4	11.5	9.4	14.6	69	975.6	4.9	6.5	2.0	3	0.0	–	–
16	16.4	20.1	13.9	13.7	15.5	84	978.6	0.1	6.3	1.6	3	–	–	–
17	17.6	25.0	9.2	7.8	14.4	76	981.1	7.9	3.3	1.5	3	–	–	–
18	16.4	25.7	9.8	8.9	14.9	81	986.0	4.6	4.3	1.9	3	2.9	–	–
19	18.8	25.2	10.2	8.7	15.2	72	987.5	6.5	4.5	1.4	3	1.1	–	–
20	14.2	21.5	13.2	11.4	13.1	81	986.4	0.3	6.0	3.3	6	0.0	–	–
21	14.4	20.9	5.3	3.5	11.0	69	983.6	10.7	1.5	1.3	2	0.9	–	–
22	12.9	18.4	9.6	8.3	10.4	72	980.4	4.6	4.6	1.4	3	–	–	–
23	9.1	12.5	7.9	5.9	7.1	61	981.4	–	8.0	1.4	2	0.0	–	–
24	10.6	13.7	8.0	7.6	8.8	69	982.2	0.1	6.9	2.8	6	0.0	–	–
25	11.7	14.1	8.3	4.5	11.7	85	981.0	–	7.9	3.0	8	35.3	–	–
26	11.2	12.6	10.5	10.6	12.8	94	983.1	–	8.0	3.5	5	1.5	–	–
27	13.4	16.6	10.7	10.5	11.9	78	986.8	–	7.9	4.5	6	–	–	–
28	15.6	19.6	8.8	4.4	9.8	61	983.9	11.8	3.8	2.1	3	–	–	–
29	16.5	22.6	7.6	6.3	11.0	61	979.4	13.9	1.9	5.1	9	3.3	–	–
30	16.5	19.7	12.5	10.7	14.2	86	979.2	1.2	7.0	2.1	5	9.8	–	–
31	10.9	14.6	7.9	7.4	9.7	76	977.1	1.8	7.3	2.0	3	7.3	–	–

RZESZÓW-JASIONKA

Maj 1975

DNI	TEMPERATURA POWIETRZA				PREŻNOŚĆ PARY WODNEJ	WILGOTNOŚĆ WZGLĘDNA	CIŚNIENIE ATMOSFERYCZNE	USŁONECZNIENIE	ZACHMURZENIE	WIATR			OPAD	ŚNIEG	
	T	Max	Min	T_g	e	U	P	S	N	v	v_{max}	R_d	s_h	s_g
1	9.9	17.8	2.5	– 0.9	10.7	89	998.4	9.7	5.1	5.1	7	13.3	–	–
2	9.9	10.6	8.5	7.4	11.8	97	999.0	–	6.0	5.8	8	3.6	–	–
3	10.1	11.9	9.4	8.2	11.8	95	998.7	–	8.0	4.3	7	18.2	–	–
4	8.7	9.7	8.1	7.0	10.9	97	993.3	–	8.0	4.4	7	1.1	–	–
5	10.6	12.1	8.8	7.3	12.6	98	996.6	–	7.9	3.5	5	0.1	–	–
6	13.6	20.9	6.9	4.0	13.5	87	997.1	6.5	3.6	2.3	4	0.0	–	–
7	14.0	20.4	8.6	5.0	13.2	84	994.4	6.5	3.8	5.5	8	–	–	–
8	15.1	20.6	9.3	1.4	12.4	75	989.1	13.1	1.1	6.8	9	–	–	–
9	15.0	20.4	10.2	8.0	14.5	85	986.3	5.2	6.3	5.0	8	3.2	–	–
10	14.2	17.7	12.7	10.2	14.9	92	990.9	–	7.4	2.4	4	1.0	–	–
11	15.1	21.2	8.3	6.1	12.4	76	990.3	12.3	2.8	2.0	3	–	–	–
12	13.0	22.4	5.6	2.9	13.1	79	986.9	9.8	3.1	2.9	6	0.4	–	–
13	15.0	20.3	10.9	9.3	14.4	85	988.3	7.3	6.1	4.0	6	2.4	–	–
14	17.3	25.6	7.0	4.2	13.2	72	985.3	10.7	1.6	3.1	8	–	–	–
15	15.0	25.3	12.3	8.8	16.7	82	986.0	6.5	4.4	2.4	5	–	–	–
16	18.3	24.8	11.0	7.0	14.1	71	987.8	10.2	1.5	2.1	5	–	–	–
17	18.1	25.6	10.3	7.2	15.6	79	991.2	7.6	3.5	1.9	5	–	–	–
18	18.0	26.4	7.2	6.7	16.4	81	995.2	9.2	2.6	0.8	4	–	–	–
19	19.0	26.7	11.4	8.0	17.5	82	997.1	9.4	3.5	1.8	3	1.0	–	–
20	16.1	20.4	10.8	8.9	15.3	85	994.8	1.4	5.3	3.9	7	–	–	–
21	14.7	21.0	8.9	4.8	11.5	72	993.7	13.3	1.5	1.6	4	–	–	–
22	15.2	23.2	7.6	4.9	13.7	80	989.4	10.3	4.3	1.9	4	6.6	–	–
23	9.1	15.6	7.8	6.9	10.5	92	991.8	–	4.0	2.8	5	7.6	–	–
24	9.3	10.9	7.7	6.7	11.0	94	992.5	–	8.0	3.4	5	0.0	–	–
25	12.2	14.7	9.6	8.8	13.7	96	991.0	–	8.0	3.4	5	7.5	–	–
26	12.9	14.9	11.9	11.2	14.4	97	992.6	–	8.0	4.0	8	0.1	–	–
27	13.7	16.4	11.9	11.8	13.1	84	996.2	–	7.8	5.0	6	0.0	–	–
28	14.3	19.4	9.4	7.8	9.8	65	993.1	12.3	4.4	2.9	5	–	–	–
29	14.7	23.6	5.8	2.2	11.4	64	985.5	13.0	2.4	4.0	7	–	–	–
30	16.8	22.4	13.8	11.5	15.3	81	980.3	3.6	6.0	4.8	6	17.2	–	–
31	13.8	19.0	9.3	6.3	13.1	84	986.4	6.2	5.8	3.4	5	8.7	–	–

RACIBÓRZ

DNI	TEMPERATURA POWIETRZA				PREŻNOŚĆ PARY WODNEJ	WILGOTNOŚĆ WZGLĘDNA	CIŚNIENIE ATMOSFERYCZNE	USŁONECZNIENIE	ZACHMURZENIE	WIATR			OPAD	ŚNIEG	
	T	Max	Min	T_g	e	U	P	S	N	v	v_{max}	R_d	s_h	s_g
1	9.8	19.3	8.3	5.4	9.4	78	1002.8	–	7.1	3.3	5	–	–	–
2	11.4	18.2	6.1	4.1	8.5	66	1003.0	11.8	2.1	1.3	3	–	–	–
3	10.5	18.3	3.1	– 1.6	9.9	79	998.3	5.7	3.8	2.1	5	2.1	–	–
4	8.3	11.4	6.2	5.2	9.1	83	996.9	–	7.9	1.5	5	0.0	–	–
5	10.5	13.0	8.4	8.0	10.6	83	999.2	–	7.9	1.8	4	–	–	–
6	14.5	22.1	7.3	2.6	12.0	74	997.9	6.6	4.6	1.4	3	–	–	–
7	17.9	24.7	9.5	9.0	12.7	64	993.1	8.8	2.0	1.9	5	–	–	–
8	17.6	25.8	9.8	5.4	13.9	72	989.7	6.2	3.5	1.8	5	4.0	–	–
9	15.4	20.1	13.5	8.4	14.7	85	985.5	–	7.0	1.5	5	1.0	–	–
10	14.9	18.6	12.6	10.9	12.9	77	992.2	–	6.3	1.9	4	–	–	–
11	15.5	23.2	7.1	3.5	10.1	57	989.9	–	1.8	1.6	3	–	–	–
12	15.3	23.6	12.1	6.8	12.0	67	986.7	–	4.8	3.5	7	–	–	–
13	12.3	16.6	8.7	7.8	10.3	72	991.8	–	7.6	1.9	4	–	–	–
14	17.9	23.4	10.2	9.3	13.7	66	986.9	–	3.6	2.4	6	–	–	–
15	19.4	26.4	13.2	7.9	15.4	70	986.7	–	5.6	1.6	3	–	–	–
16	16.8	20.8	14.2	10.1	15.3	82	990.1	–	7.6	1.9	3	–	–	–
17	18.2	25.8	11.4	10.3	15.3	74	992.0	–	6.6	0.8	2	–	–	–
18	18.4	27.1	11.1	6.9	15.5	75	997.6	–	2.1	1.3	3	6.4	–	–
19	19.8	27.4	12.5	9.2	16.6	74	998.7	–	1.4	1.1	2	3.0	–	–
20	15.0	23.8	13.7	9.4	13.4	79	997.8	–	5.8	2.3	4	–	–	–
21	14.4	22.2	6.0	1.9	11.5	72	994.9	–	2.0	1.4	3	–	–	–
22	12.9	19.5	9.8	7.9	10.3	72	992.0	–	4.4	2.1	4	–	–	–
23	9.3	12.6	7.9	5.9	8.2	88	993.1	–	7.8	1.4	2	0.0	–	–
24	11.9	15.4	8.9	7.4	9.9	71	993.2	–	7.3	2.4	6	–	–	–
25	12.1	14.4	9.7	6.5	12.3	87	992.2	–	7.6	2.1	5	24.3	–	–
26	11.3	12.5	11.0	9.8	12.4	93	994.7	–	8.0	2.1	5	1.3	–	–
27	13.6	17.4	11.0	9.6	13.1	85	997.8	–	8.0	2.0	3	–	–	–
28	15.7	20.2	10.7	8.0	12.1	70	995.6	–	8.6	1.6	4	–	–	–
29	17.1	23.9	8.7	4.5	14.6	75	991.0	–	7.3	1.3	2	2.5	–	–
30	14.6	22.1	12.4	8.8	13.9	84	981.4	–	7.3	1.4	3	11.7	–	–
31	11.6	14.3	9.0	6.0	10.8	79	988.4	–	7.8	1.3	2	5.9	–	–

KRAKÓW-BALICE

DNI	TEMPERATURA POWIETRZA				PREŻNOŚĆ PARY WODNEJ	WILGOTNOŚĆ WZGLĘDNA	CIŚNIENIE ATMOSFERYCZNE	USŁONECZNIENIE	ZACHMURZENIE	WIATR			OPAD	ŚNIEG	
	T	Max	Min	T_g	e	U	P	S	N	v	v_{max}	R_d	s_h	s_g
1	9.5	14.9	7.5	3.4	9.6	80	995.9	–	7.3	3.1	5	2.3	–	–
2	10.4	15.4	6.9	6.4	8.7	72	996.4	0.1	7.5	1.8	3	0.2	–	–
3	11.4	17.0	6.4	4.7	9.0	84	997.7	0.9	6.4	1.1	3	0.0	–	–
4	8.9	12.6	7.6	5.4	10.3	93	998.9	–	7.8	2.0	4	3.8	–	–
5	10.5	12.9	7.9	7.3	11.6	93	999.5	–	7.8	0.9	2	–	–	–
6	14.3	20.1	8.0	4.0	13.2	82	993.1	11.0	3.1	1.8	4	–	–	–
7	16.8	21.4	9.1	5.9	14.1	85	989.2	6.9	3.6	3.3	6	–	–	–
8	16.2	22.8	10.0	7.4	13.4	74	983.6	11.5	1.8	4.1	6	0.0	–	–
9	14.4	19.1	11.7	11.6	13.4	83	981.2	3.7	6.8	1.9	3	1.6	–	–
10	12.4	16.8	11.2	10.0	13.4	92	987.7	–	7.6	1.3	2	10.2	–	–
11	14.0	21.0	6.2	3.7	12.4	80	985.6	10.8	2.4	1.0	2	–	–	–
12	16.2	23.1	7.5	4.0	12.0	69	981.9	12.2	2.8	2.0	5	–	–	–
13	12.8	20.2	9.0	9.0	11.3	76	986.4	3.9	6.9	2.0	4	–	–	–
14	17.4	24.4	9.5	7.5	15.7	72	981.7	11.3	3.4	1.6	5	–	–	–
15	15.5	23.5	11.1	8.5	14.3	69	982.9	8.1	5.1	1.6	4	–	–	–
16	17.5	22.7	14.7	12.6	16.6	83	986.5	5.8	5.4	2.0	4	0.1	–	–
17	16.9	24.6	10.2	9.4	16.0	89	987.5	6.5	4.1	0.9	2	–	–	–
18	17.5	25.6	11.3	10.4	15.3	79	991.6	6.3	3.8	1.4	3	0.2	–	–
19	18.1	25.7	13.0	11.2	16.2	79	989.4	8.7	5.1	1.5	3	–	–	–
20	14.8	19.3	12.7	10.2	14.4	85	992.1	1.1	6.8	3.5	9	0.0	–	–
21	14.2	22.0	5.1	2.1	11.0	72	989.9	11.1	1.9	1.1	2	–	–	–
22	13.1	18.8	7.1	5.0	11.4	76	986.5	4.3	6.8	1.5	3	–	–	–
23	9.5	13.9	8.1	8.1	9.3	78	986.3	–	8.0	2.0	3	0.1	–	–
24	10.8	13.1	8.0	7.4	10.1	88	988.7	0.1	7.4	2.1	5	–	–	–
25	11.5	13.1	7.9	4.7	12.4	91	987.1	–	8.0	2.8	5	19.7	–	–
26	11.8	12.9	10.7	10.9	13.2	96	989.0	–	8.0	3.8	5	0.3	–	–
27	12.9	15.7	10.5	10.5	13.0	87	992.4	–	7.6	3.1	4	0.3	–	–
28	14.5	20.3	8.2	5.1	10.3	64	989.8	13.2	3.1	1.8	3	–	–	–
29	16.3	23.3	6.5	3.3	12.0	68	981.7	12.1	2.0	2.5	4	0.7	–	–
30	14.2	20.8	11.5	9.1	14.3	89	976.5	5.9	6.3	2.4	6	7.5	–	–
31	12.8	18.2	9.7	9.3	11.1	76	983.2	3.8	7.6	3.3	4	6.1	–	–

Tablica II

TARNÓW

DNI	TEMPERATURA POWIETRZA				PRĘŻNOŚĆ PARY WODNEJ	WILGOTNOŚĆ WZGLĘDNA	CIŚNIENIE ATMOSFERYCZNE	USŁONECZNIENIE	ZACHMURZENIE	WIATR		OPAD	ŚNIEG	
	T	Max	Min	T_g	e	U	P	S	N	v	v_{max}	R_d	s_h	s_g
1	9.1	14.7	4.8	1.6	9.6	83	998.4	1.1	5.8	3.5	7	12.8	-	-
2	9.2	11.9	7.2	7.2	10.8	93	999.2	-	8.0	2.1	3	10.6	-	-
3	9.1	11.9	7.2	7.2	10.6	91	998.7	-	7.6	0.9	2	2.6	-	-
4	8.2	10.9	7.0	4.8	10.5	97	993.2	-	7.8	1.9	4	6.2	-	-
5	10.2	11.9	8.2	8.4	11.9	95	996.4	-	7.9	0.8	2	0.1	-	-
6	14.2	19.7	7.5	5.0	13.3	84	998.3	7.9	4.3	0.9	3	-	-	-
7	15.0	21.0	8.3	7.0	13.4	80	997.4	9.3	2.6	2.9	6	-	-	-
8	16.4	22.2	9.8	7.6	12.7	70	997.1	13.6	0.1	4.5	8	-	-	-
9	15.5	20.1	10.6	9.6	12.7	72	994.3	5.0	5.4	2.9	5	0.7	-	-
10	13.4	17.8	12.4	9.8	13.5	88	990.1	-	7.6	1.1	2	2.4	-	-
11	15.3	21.2	10.4	9.4	12.7	75	988.9	12.2	2.9	1.6	4	-	-	-
12	16.9	23.8	9.1	6.0	12.3	66	985.0	11.6	1.4	2.6	4	-	-	-
13	13.6	18.1	9.4	9.9	12.1	78	988.5	2.4	7.1	2.0	4	2.2	-	-
14	17.4	25.0	10.4	8.4	13.6	73	984.4	8.8	3.0	2.4	8	-	-	-
15	17.7	26.3	11.7	9.3	15.5	78	984.8	8.5	3.8	1.3	5	2.6	-	-
16	18.1	25.0	11.5	9.4	15.1	76	986.9	7.2	1.8	0.6	2	-	-	-
17	18.5	26.1	12.0	8.9	13.4	75	990.1	10.0	2.6	0.6	2	-	-	-
18	18.8	26.7	11.8	8.3	16.2	77	994.3	9.2	2.5	1.1	3	0.0	-	-
19	19.3	25.6	13.0	9.6	16.8	77	996.5	6.8	5.3	0.8	2	-	-	-
20	15.3	19.7	13.0	11.4	14.7	85	994.5	2.3	8.4	1.4	4	-	-	-
21	14.5	20.2	7.3	3.0	11.9	74	992.8	10.7	1.5	0.8	1	-	-	-
22	14.6	19.5	9.1	5.4	12.7	78	988.9	9.4	2.9	1.8	3	4.0	-	-
23	9.1	15.3	7.4	7.2	9.9	86	991.0	-	8.0	1.1	2	6.7	-	-
24	9.5	11.3	7.4	7.3	10.4	88	991.6	-	8.0	1.4	2	-	-	-
25	12.0	13.8	9.6	9.4	13.0	92	990.0	-	8.0	2.6	4	4.7	-	-
26	12.0	13.2	11.1	11.5	13.5	96	991.7	-	8.0	2.1	4	0.9	-	-
27	13.2	16.1	11.0	11.0	13.2	87	995.4	-	8.0	2.9	5	0.2	-	-
28	14.2	19.1	9.1	6.0	10.1	64	992.4	13.5	4.1	1.5	5	-	-	-
29	16.9	24.5	7.4	4.0	11.8	64	984.5	13.9	1.3	1.6	6	-	-	-
30	16.6	23.6	13.7	10.9	15.1	81	979.1	3.3	6.5	1.1	3	22.2	-	-
31	13.4	17.3	10.9	8.2	12.2	80	985.7	2.6	7.1	1.8	3	5.0	-	-

ALEKSANDROWICE

Maj 1975

DNI	TEMPERATURA POWIETRZA				PRĘŻNOŚĆ PARY WODNEJ	WILGOTNOŚĆ WZGLĘDNA	CIŚNIENIE ATMOSFERYCZNE	USŁONECZNIENIE	ZACHMURZENIE	WIATR		OPAD	ŚNIEG	
	T	Max	Min	T_g	e	U	P	S	N	v	v_{max}	R_d	s_h	s_g
1	8.8	16.0	6.9	8.5	9.4	83	977.4	-	7.0	3.3	6	0.2	-	-
2	10.0	14.8	5.9	5.9	6.2	58	977.1	6.6	1.0	3.0	5	0.0	-	-
3	11.4	16.1	5.9	4.0	7.9	56	968.0	6.0	7.4	1.5	3	2.1	-	-
4	7.2	13.2	5.9	6.9	9.6	94	971.8	-	8.0	2.6	4	1.3	-	-
5	9.2	11.1	7.5	7.5	11.0	94	973.8	-	8.0	1.8	4	-	-	-
6	14.1	19.5	8.5	7.2	12.3	77	973.2	12.6	4.5	4.5	8	-	-	-
7	15.8	20.5	8.7	6.7	13.6	76	968.5	11.9	2.4	4.5	7	-	-	-
8	16.1	21.7	12.5	12.0	14.3	79	963.1	6.6	5.0	3.9	6	14.6	-	-
9	14.8	20.2	12.0	11.8	12.5	75	961.3	5.2	6.3	2.9	6	1.3	-	-
10	12.0	15.0	9.5	7.9	11.8	84	967.7	1.3	6.6	1.1	4	0.0	-	-
11	13.5	20.7	5.3	3.5	10.7	70	985.5	10.7	1.9	2.9	3	-	-	-
12	16.1	21.8	11.3	7.9	11.7	65	982.4	7.3	4.1	3.3	5	-	-	-
13	10.7	18.4	7.5	8.3	10.2	80	986.6	-	7.8	2.5	4	-	-	-
14	15.9	22.4	7.8	5.9	13.2	74	981.0	12.5	3.8	3.0	6	-	-	-
15	16.8	22.9	11.0	10.8	15.0	79	982.7	5.8	6.4	1.0	3	0.0	-	-
16	14.4	17.4	12.8	13.3	15.5	94	985.5	-	7.3	1.5	3	0.1	-	-
17	15.4	22.3	9.7	8.4	14.2	82	987.9	5.6	3.1	2.8	3	0.2	-	-
18	15.8	22.9	9.5	6.9	14.7	83	992.8	7.1	3.1	2.6	5	7.6	-	-
19	17.9	25.0	10.8	9.3	15.0	75	994.3	10.9	3.8	1.6	5	0.3	-	-
20	13.6	19.6	11.7	10.9	14.0	90	993.2	0.3	8.3	1.4	2	2.8	-	-
21	13.3	20.5	5.4	4.1	10.8	73	990.2	12.6	1.8	1.0	2	-	-	-
22	12.8	18.5	7.7	6.0	11.4	77	987.0	6.6	8.4	1.5	3	-	-	-
23	7.7	13.8	6.7	7.2	8.8	84	987.7	-	8.0	2.4	4	3.0	-	-
24	9.0	11.6	6.8	7.2	9.1	79	987.9	-	7.1	4.0	8	0.1	-	-
25	9.3	11.0	6.6	6.4	11.3	97	986.7	-	7.9	3.1	6	13.3	-	-
26	11.1	12.3	10.5	10.6	12.8	97	988.8	-	8.0	2.1	4	8.4	-	-
27	11.6	13.4	10.1	10.4	12.5	91	992.4	-	8.0	4.8	6	0.3	-	-
28	14.0	18.6	10.0	9.1	11.2	71	990.2	13.5	5.1	2.8	4	-	-	-
29	16.1	22.3	7.3	5.0	12.0	66	987.3	12.5	3.1	4.6	9	0.2	-	-
30	14.8	19.6	11.9	11.9	13.7	82	986.9	-	8.9	5.1	12	16.4	-	-
31	11.2	16.0	6.8	8.6	10.9	83	983.5	3.2	6.9	2.9	5	7.3	-	-

PRZEMYŚL

DNI	TEMPERATURA POWIETRZA				PRĘŻNOŚĆ PARY WODNEJ	WILGOTNOŚĆ WZGLĘDNA	CIŚNIENIE ATMOSFERYCZNE	USŁONECZNIENIE	ZACHMURZENIE	WIATR		OPAD	ŚNIEG	
	T	Max	Min	T_g	e	U	P	S	N	v	v_{max}	R_d	s_h	s_g
1	9.7	14.2	6.3	3.0	10.7	90	988.7	-	5.9	3.6	9	11.2	-	-
2	10.2	12.6	8.8	8.9	11.8	95	988.2	-	8.0	7.4	10	3.5	-	-
3	9.8	11.2	8.6	9.4	11.5	95	980.9	-	8.0	3.4	5	8.4	-	-
4	8.5	9.5	7.8	8.0	10.4	94	983.8	-	8.0	2.8	4	0.2	-	-
5	9.9	11.0	8.1	7.9	11.7	96	987.0	-	8.0	4.1	5	0.0	-	-
6	14.0	19.3	9.6	8.7	13.2	86	987.8	8.6	3.5	3.8	5	-	-	-
7	14.2	19.6	10.6	7.7	13.4	84	985.7	7.1	3.6	3.4	6	-	-	-
8	14.8	19.7	9.6	6.9	11.8	72	981.1	12.3	1.5	5.6	9	-	-	-
9	14.5	18.7	10.4	8.9	13.0	78	978.0	3.3	6.1	2.9	5	0.3	-	-
10	13.5	16.2	12.2	11.8	13.7	89	982.0	0.3	6.8	2.3	6	2.9	-	-
11	14.9	20.5	8.5	8.4	12.9	78	981.5	12.0	2.1	2.6	4	-	-	-
12	14.8	22.2	8.8	6.3	13.3	81	978.3	7.6	4.0	3.0	7	0.3	-	-
13	15.1	20.7	11.6	10.6	13.6	79	979.2	5.0	5.9	3.6	5	14.2	-	-
14	17.7	24.3	9.0	7.9	13.9	71	976.5	11.2	1.5	2.9	7	-	-	-
15	18.9	24.0	13.1	10.4	15.3	72	977.2	9.1	3.6	2.0	6	-	-	-
16	18.7	23.2	13.0	9.4	15.2	63	979.0	10.6	2.3	0.9	3	-	-	-
17	19.5	25.1	12.4	10.4	14.3	66	982.3	8.5	2.6	2.3	5	-	-	-
18	17.7	23.9	13.6	11.2	15.5	77	986.4	6.9	2.8	1.6	4	0.0	-	-
19	17.8	24.7	13.0	11.9	16.7	83	986.3	7.5	4.0	3.0	5	1.7	-	-
20	16.0	19.7	13.8	12.9	16.0	89	985.3	2.5	6.8	3.6	5	16.6	-	-
21	14.7	18.8	11.1	10.9	11.9	72	984.7	10.0	3.5	1.8	2	-	-	-
22	16.3	24.2	9.9	9.0	13.5	74	980.8	10.1	3.1	3.9	7	2.9	-	-
23	8.5	19.2	7.0	7.7	10.3	93	982.3	-	8.0	2.8	5	9.0	-	-
24	8.6	10.0	6.9	7.5	10.6	92	983.0	-	8.0	2.6	4	0.8	-	-
25	11.2	12.8	9.1	9.4	13.0	98	981.9	-	8.0	2.6	4	7.6	-	-
26	13.7	17.4	12.0	11.7	14.7	94	983.1	1.1	7.8	1.8	4	0.0	-	-
27	13.0	15.2	11.6	12.1	13.2	89	986.8	-	8.0	3.9	7	-	-	-
28	13.4	17.7	9.4	9.1	10.0	65	983.7	13.5	4.1	3.0	4	-	-	-
29	15.8	21.9	9.2	7.7	10.8	60	976.9	14.9	0.8	5.5	7	-	-	-
30	16.9	23.2	12.0	12.8	13.2	71	971.9	3.2	5.1	5.0	8	5.3	-	-
31	18.8	17.7	11.0	10.1	12.9	82	977.9	6.4	6.0	3.0	5	6.2	-	-

NOWY SĄCZ

DNI	TEMPERATURA POWIETRZA				PRĘŻNOŚĆ PARY WODNEJ	WILGOTNOŚĆ WZGLĘDNA	CIŚNIENIE ATMOSFERYCZNE	USŁONECZNIENIE	ZACHMURZENIE	WIATR		OPAD	ŚNIEG	
	T	Max	Min	T_g	e	U	P	S	N	v	v_{max}	R_d	s_h	s_g
1	8.3	16.5	4.5	1.9	9.2	84	986.6	-	6.0	1.3	4	11.0	-	-
2	8.0	9.0	7.1	6.8	10.1	95	989.9	-	8.0	0.1	1	15.8	-	-
3	7.9	9.9	6.6	6.6	9.7	91	981.0	-	7.8	0.1	1	5.0	-	-
4	7.9	10.3	5.6	3.3	9.8	92	983.2	-	7.8	0.8	3	2.6	-	-
5	9.8	11.7	8.2	7.8	11.2	93	986.4	-	8.0	0.3	2	0.2	-	-
6	13.6	20.3	7.8	4.1	11.9	78	986.6	6.9	4.1	0.6	0	-	-	-
7	14.7	21.9	7.7	5.0	13.0	78	982.2	7.8	2.4	1.0	3	-	-	-
8	15.6	22.7	8.2	5.1	12.4	73	976.5	6.9	3.3	0.8	2	0.0	-	-
9	15.5	21.9	10.6	7.7	12.2	71	973.8	5.5	5.1	1.0	3	3.2	-	-
10	12.8	18.3	11.9	10.2	13.0	88	980.5	-	8.0	0.6	0	5.7	-	-
11	14.7	21.6	8.6	6.8	11.7	73	979.1	12.9	2.8	0.4	1	-	-	-
12	16.0	24.5	6.6	3.3	10.6	63	975.1	12.5	1.4	0.4	2	-	-	-
13	12.3	19.8	10.0	8.7	11.2	79	976.7	-	7.8	0.8	3	-	-	-
14	17.0	23.2	10.4	7.6	12.9	70	974.3	8.0	4.0	1.4	6	-	-	-
15	17.6	25.2	10.6	9.0	14.0	74	974.9	8.7	4.6	0.6	3	0.1	-	-
16	18.0	25.3	11.4	8.8	13.5	70	976.9	10.6	1.3	0.4	2	-	-	-
17	16.9	26.7	10.2	7.1	14.1	78	980.5	8.3	2.9	0.6	3	4.6	-	-
18	16.5	23.6	10.6	8.3	14.4	83	984.9	5.9	3.4	0.5	3	0.5	-	-
19	18.0	24.6	11.6	8.9	15.9	78	986.9	7.4	3.4	0.5	3	0.0	-	-
20	15.0	21.7	11.8	8.8	14.2	84	984.6	3.4	6.4	1.0	4	0.0	-	-
21	15.8	21.5	11.5	9.8	11.9	65	982.7	12.4	3.9	1.3	3	-	-	-
22	14.6	20.1	9.3	5.8	13.2	80	978.1	9.5	3.5	1.1	6	7.6	-	-
23	9.3	15.8	7.7	7.7	10.0	86	980.3	-	8.0	1.0	3	9.6	-	-
24	8.9	10.7	7.1	7.0	9.9	87	981.3	-	8.0	0.4	2	0.3	-	-
25	10.9	12.2	9.3	9.1	12.2	94	979.4	-	8.0	0.8	0	8.6	-	-
26	12.6	15.3	11.9	10.4	13.4	92	981.1	0.1	7.8	0.8	2	0.0	-	-
27	12.6	14.0	11.0	11.3	13.0	89	985.0	-	8.0	0.6	3	0.1	-	-
28	14.4	19.3	10.5	7.5	10.3	64	982.6	12.9	3.9	0.9	3	-	-	-
29	16.8	25.8	6.7	4.2	11.3	64	974.9	13.8	1.5	1.1	3	-	-	-
30	15.9	23.2	12.2	9.9	13.6	76	969.6	4.6	6.9	1.4	4	12.9	-	-
31	13.8	18.3	9.6	6.9	12.9	82	975.4	7.3	5.9	0.6	4	11.3	-	-

Tablica II

LESKO

DNI	TEMPERATURA POWIETRZA				PREŻNOŚĆ PARY WODNEJ	WILGOTNOŚĆ WZGLĘDNA	CIŚNIENIE ATMOSFERYCZNE	USŁONECZNIENIE	ZACHMURZENIE	WIATR		OPAD	ŚNIEG	
	T	Max	Min	T_0	e	U	P	S	N	v	v_{max}	R_d	s_h	s_g
1	7.9	13.4	3.1	1.3	9.6	89	977.7	2.0	5.0	3.0	5	12.1	–	–
2	8.1	9.3	6.8	6.6	10.7	99	977.7	–	8.0	3.4	5	2.2	–	–
3	8.6	9.3	7.6	7.6	10.8	97	976.3	–	8.0	2.4	4	8.0	–	–
4	7.4	8.5	7.0	7.0	10.0	98	972.8	–	8.0	2.1	3	1.4	–	–
5	9.1	10.9	7.2	7.3	11.4	98	976.2	–	8.0	1.5	4	0.1	–	–
6	13.3	19.4	9.1	8.9	13.0	86	976.9	9.2	5.3	0.8	2	0.0	–	–
7	14.5	22.3	6.5	5.4	12.2	75	973.6	11.7	0.6	3.3	6	–	–	–
8	14.2	22.2	8.1	7.2	11.8	74	969.1	8.4	3.5	2.6	6	3.1	–	–
9	14.7	20.4	9.0	7.4	12.5	76	968.4	5.7	5.5	3.0	6	3.1	–	–
10	12.1	16.7	11.5	10.8	13.3	94	973.3	–	7.0	0.8	3	3.8	–	–
11	13.9	20.9	8.3	8.0	11.3	75	970.4	10.4	4.3	0.5	1	–	–	–
12	13.7	23.0	6.1	4.9	12.0	79	966.9	7.7	3.5	2.8	6	2.9	–	–
13	12.2	16.6	9.3	8.9	13.0	91	968.4	2.9	7.0	1.9	3	–	–	–
14	16.1	**24.4**	9.1	9.0	13.0	75	965.1	10.1	4.4	2.4	7	–	–	–
15	16.7	**25.2**	10.0	9.0	14.9	79	966.0	4.4	4.9	1.5	5	–	–	–
16	17.0	23.8	9.6	8.4	12.5	69	967.8	11.1	1.8	2.1	6	–	–	–
17	18.5	25.4	10.8	9.3	14.7	85	971.4	6.6	5.4	1.3	5	13.6	–	–
18	14.8	23.8	10.2	10.3	15.4	92	975.6	5.3	4.5	2.4	5	21.6	–	–
19	16.7	22.5	10.4	9.8	16.3	87	977.6	6.3	4.9	1.6	4	0.3	–	–
20	14.8	19.4	12.5	11.8	15.5	93	975.1	1.4	7.0	2.6	5	10.6	–	–
21	14.6	19.7	11.7	11.7	11.9	74	973.5	11.4	3.9	1.8	4	–	–	–
22	15.6	22.9	9.0	8.2	13.2	76	969.6	8.9	4.8	3.0	8	4.4	–	–
23	9.1	18.0	7.6	8.0	10.7	95	970.5	–	8.0	2.3	5	5.6	–	–
24	8.6	9.9	7.5	7.5	10.7	95	971.3	–	8.0	1.4	7	0.2	–	–
25	10.8	12.8	8.8	8.8	12.4	95	970.5	–	8.0	1.8	5	2.2	–	–
26	14.1	18.8	11.5	11.3	14.7	92	971.7	2.4	7.8	1.9	4	0.3	–	–
27	12.6	14.2	11.4	11.3	13.6	93	975.0	–	7.8	2.8	5	0.5	–	–
28	12.8	17.8	8.7	6.7	10.9	70	972.3	10.0	4.4	2.1	5	–	–	–
29	14.6	21.7	4.9	3.7	11.3	70	966.9	13.2	1.5	5.0	8	–	–	–
30	16.2	19.9	12.5	12.8	14.0	77	961.4	4.8	5.3	6.5	9	1.7	–	–
31	15.1	19.0	8.4	7.3	13.7	91	966.6	4.1	6.5	1.1	3	12.3	–	–

ZAKOPANE

Maj 1975

DNI	TEMPERATURA POWIETRZA				PREŻNOŚĆ PARY WODNEJ	WILGOTNOŚĆ WZGLĘDNA	CIŚNIENIE ATMOSFERYCZNE	USŁONECZNIENIE	ZACHMURZENIE	WIATR		OPAD	ŚNIEG	
	T	Max	Min	T_0	e	U	P	S	N	v	v_{max}	R_d	s_h	s_g
1	5.9	12.3	4.2	0.3	8.2	89	924.4	–	6.3	1.0	2	10.9	–	–
2	4.9	6.5	3.5	1.9	8.1	93	924.9	–	8.0	0.4	1	17.1	–	–
3	4.9	7.4	3.6	2.4	7.4	87	917.0	–	7.6	0.6	2	5.1	–	–
4	5.2	7.1	3.2	– 0.8	8.2	93	919.0	–	8.0	0.1	1	1.9	–	–
5	7.9	11.6	4.9	4.2	9.5	90	921.5	1.2	7.3	1.5	3	0.0	–	–
6	10.4	16.8	4.6	4.5	9.9	80	922.3	9.1	4.3	1.3	2	0.0	–	–
7	12.7	20.4	4.6	0.1	9.2	66	918.7	9.3	2.8	1.3	5	–	–	–
8	13.5	19.5	7.1	2.1	10.0	67	915.1	5.4	4.0	1.0	5	10.6	–	–
9	12.1	17.2	8.9	6.3	10.0	74	911.3	5.6	5.6	1.6	6	0.3	–	–
10	9.1	13.6	7.8	5.4	10.1	88	917.0	–	7.1	0.8	2	7.4	–	–
11	11.0	16.3	3.7	– 0.3	8.6	69	915.7	10.6	3.5	1.3	3	0.0	–	–
12	12.8	20.2	4.0	– 1.4	7.9	57	912.3	11.5	1.9	1.3	3	0.7	–	–
13	8.8	14.6	6.5	5.7	10.3	91	914.6	–	7.9	1.1	2	0.1	–	–
14	13.7	20.5	6.6	2.6	11.6	77	913.7	9.7	4.6	1.4	5	8.0	–	–
15	13.5	19.9	10.0	7.7	12.8	84	913.0	4.1	6.3	1.0	3	6.0	–	–
16	13.1	20.4	7.8	3.6	12.0	82	914.7	6.4	2.9	1.1	4	0.1	–	–
17	13.5	20.5	8.1	3.5	11.8	77	916.1	7.9	4.3	1.4	3	3.6	–	–
18	13.6	19.6	8.7	4.3	13.1	85	922.6	5.1	4.3	0.8	2	9.1	–	–
19	14.6	19.3	8.6	4.7	12.7	78	924.9	3.7	5.4	0.9	3	0.2	–	–
20	12.0	18.0	8.8	4.4	12.0	86	921.7	3.4	5.9	1.1	2	0.4	–	–
21	12.8	19.9	8.0	7.7	10.7	75	919.2	9.1	5.1	1.3	3	–	–	–
22	12.5	20.2	6.0	0.8	10.9	76	915.7	8.3	4.3	1.4	4	13.2	–	–
23	6.3	12.6	3.4	4.4	9.3	97	915.1	–	8.0	1.9	3	7.9	–	–
24	6.5	8.9	4.8	4.7	9.1	94	916.1	–	8.0	1.6	2	0.0	–	–
25	7.6	9.2	6.0	6.0	10.2	97	915.0	–	7.9	1.4	3	4.3	–	–
26	10.2	14.5	7.2	6.7	11.4	92	917.2	0.3	7.9	0.9	3	0.0	–	–
27	9.4	11.8	7.8	7.4	11.1	94	920.6	0.1	8.0	1.9	2	1.3	–	–
28	10.8	15.4	7.7	7.2	9.8	78	918.8	7.2	5.6	1.4	2	–	–	–
29	13.7	21.6	3.5	– 0.5	8.9	60	912.8	13.6	1.3	1.6	3	–	–	–
30	13.2	19.0	9.6	6.2	11.3	75	907.4	3.3	6.8	1.0	5	11.3	–	–
31	11.4	16.3	5.8	2.5	10.3	78	912.0	5.9	5.8	1.6	3	17.4	–	–

KASPROWY WIERCH

DNI	TEMPERATURA POWIETRZA				PREŻNOŚĆ PARY WODNEJ	WILGOTNOŚĆ WZGLĘDNA	CIŚNIENIE ATMOSFERYCZNE	USŁONECZNIENIE	ZACHMURZENIE	WIATR		OPAD	ŚNIEG	
	T	Max	Min	T_0	e	U	P	S	N	v	v_{max}	R_d	s_h	s_g
1	– 0.2	– 3.4	– 2.3	.	5.6	93	803.8	2.0	6.4	4.1	6	12.4	128	4.1
2	– 1.2	– 0.2	– 2.8	.	5.6	99	803.1	–	8.0	7.6	9	35.2	128	.
3	– 1.7	– 0.6	– 4.6	.	5.3	98	796.5	–	8.0	7.6	9	16.6	135	.
4	– 1.7	– 0.9	– 2.3	.	5.3	98	798.0	–	8.0	7.3	11	2.4	145	.
5	0.6	2.7	– 1.9	.	6.2	96	801.6	7.5	6.3	4.1	6	–	143	4.1
6	4.9	8.1	1.9	.	6.7	76	803.8	12.1	4.0	1.6	4	–	135	3.9
7	5.4	7.5	3.1	.	6.2	69	801.6	9.9	3.1	4.6	7	–	125	4.7
8	5.1	7.8	4.1	.	7.6	87	797.4	7.6	4.3	7.9	11	19.2	116	4.7
9	2.8	4.5	2.0	.	7.2	97	794.1	3.5	6.8	7.5	13	2.8	103	5.8
10	1.4	3.0	0.2	.	6.3	93	798.2	–	7.6	2.4	5	5.8	95	4.4
11	2.6	5.1	0.9	.	6.3	87	798.0	10.7	3.5	4.6	8	–	91	5.0
12	4.5	7.6	1.1	.	5.9	70	795.6	12.2	2.5	5.5	12	–	86	4.7
13	5.0	8.1	1.7	.	6.9	80	796.7	9.2	4.4	3.1	6	–	82	4.5
14	7.4	10.6	5.6	.	7.2	70	795.9	9.2	4.4	5.3	8	1.9	77	4.1
15	7.7	11.3	4.8	.	8.6	82	797.4	4.7	6.4	3.5	7	3.0	74	5.3
16	7.4	11.2	5.9	.	8.6	83	798.8	6.5	4.1	3.4	5	2.1	67	5.3
17	7.8	10.4	6.3	.	8.8	83	801.7	5.3	4.8	2.9	7	0.0	63	6.2
18	8.3	12.4	6.0	.	9.0	83	805.6	5.7	4.3	2.4	5	1.5	56	6.2
19	8.0	10.3	7.1	.	9.2	85	807.3	3.6	5.0	3.8	6	3.0	50	5.5
20	6.1	9.0	4.1	.	8.8	94	804.0	2.4	6.8	3.1	7	0.1	45	5.2
21	5.2	8.7	1.9	.	8.1	93	801.4	8.8	4.6	5.4	10	–	–	–
22	5.9	8.5	4.4	.	7.2	78	799.0	9.4	5.3	5.4	7	6.5	–	–
23	3.4	5.0	2.6	.	7.8	100	796.5	–	8.0	4.3	8	8.6	–	–
24	3.3	5.7	2.3	.	7.8	100	797.0	4.6	7.1	3.6	6	–	–	–
25	4.9	7.6	2.9	.	7.9	92	796.7	–	7.8	3.5	8	7.8	–	–
26	3.8	5.7	1.9	.	8.1	100	799.1	5.1	6.1	2.0	5	0.4	–	–
27	3.7	5.5	2.9	.	7.8	98	801.5	4.4	5.9	6.8	11	1.8	–	–
28	2.7	5.9	1.3	.	7.8	98	800.2	5.2	6.9	2.5	8	–	–	–
29	6.0	9.6	1.7	.	5.9	62	796.4	13.8	2.5	7.8	14	0.2	–	–
30	4.3	7.5	1.7	.	8.0	96	791.5	2.5	6.5	8.6	14	11.5	–	–
31	3.4	6.5	1.6	.	7.3	93	794.1	3.9	6.5	5.3	9	15.9	–	–

TABLICA III

WYNIKI MIESIĘCZNE SPOSTRZEŻEŃ STACJI METEOROLOGICZNYCH

МЕСЯЧНЫЕ РЕЗУЛЬТАТЫ НАБЛЮДЕНИЙ МЕТЕОРОЛОГИЧЕСКИХ СТАНЦИЙ

MONTHLY RESULTS OF OBSERVATIONS AT METEOROLOGICAL STATIONS

Nr	STACJA	TEMPERATURA POWIETRZA T											LICZBA DNI					
		1	7	13	19	Dies	$\overline{Max}$	$\overline{Min}$	Max obs.	Data	Min obs.	Data	Min $<-10°$	Min $<0°$	Max $<-10°$	Max $<0°$	Max $>15°$	Max $>25°$
2	Łeba	8.5	10.1	12.0	10.2	10.1	14.5	7.0	24.8	9	1.1	2 28	-	-	-	-	9	-
3	Hel	8.9	10.3	13.9	10.6	10.8	15.4	7.7	22.0	15	1.2	2	-	-	-	-	16	-
4	Ustka	9.1	10.2	12.1	10.3	10.2	14.2	7.6	26.0	9	3.8	28	-	-	-	-	7	2
5	Lębork	8.5	10.3	15.8	12.2	11.6	17.4	7.0	26.8	15	0.0	27	-	-	-	-	19	2
9	Gdańsk-Rębiechowo	8.7	10.5	14.7	11.6	11.3	16.3	7.1	24.2	15	1.0	2	-	-	-	-	19	-
10	Koszalin-Zegrze	8.5	9.9	16.1	13.4	11.8	18.0	6.6	25.4	8 9	0.2	28	-	-	-	-	20	2
14	Kołobrzeg	9.2	10.0	12.2	10.9	10.4	13.8	7.6	26.4	8	4.1	31	-	-	-	-	5	2
15	Elbląg	10.4	11.8	16.7	13.6	13.2	18.8	9.0	26.6	15	1.6	2	-	-	-	-	24	4
18	Suwałki	9.9	12.0	18.2	15.2	13.6	19.7	8.1	28.4	18	0.1	29	-	-	-	-	25	5
20	Kętrzyn	9.8	12.0	18.0	14.9	13.6	19.5	9.2	27.8	18	2.2	29	-	-	-	-	27	4
25	Świnoujście	9.4	10.0	12.5	11.6	10.8	14.4	8.2	26.0	8	3.3	31	-	-	-	-	11	1
26	Mikołajki	10.4	11.8	17.9	15.1	13.7	19.2	9.2	25.7	16	3.9	29	-	-	-	-	27	4
27	Resko	8.6	9.8	16.1	13.4	11.9	17.7	7.0	25.9	9	2.8	4 28	-	-	-	-	21	2
29	Olsztyn-Dajtki	9.9	11.8	18.0	14.8	13.5	19.7	8.1	27.2	14	1.9	3	-	-	-	-	27	5
31	Szczecinek	9.0	10.2	17.0	14.1	12.5	18.7	7.2	26.4	15	2.3	28	-	-	-	-	22	2
33	Chojnice	8.8	10.3	17.0	13.9	12.5	18.6	7.1	25.8	15	1.1	31	-	-	-	-	25	1
42	Szczecin-Dąbie	9.9	10.4	16.4	14.4	12.8	18.2	7.9	25.8	8	2.5	25	-	-	-	-	23	2
47	Piła	8.8	10.9	17.7	15.4	13.0	19.4	7.0	26.2	15	- 2.3	2	-	2	-	-	25	1
51	Białystok	10.5	13.1	18.7	15.8	14.4	20.1	8.7	27.6	18	1.1	29	-	-	-	-	27	6
49	Bydgoszcz	10.0	11.2	17.8	15.5	13.5	19.9	7.8	26.2	14	1.0	2	-	-	-	-	27	5
50	Mława	10.3	12.3	18.7	15.5	14.2	20.4	8.4	28.7	18	1.8	23	-	-	-	-	27	6
52	Ostrołęka	11.3	13.1	19.8	16.3	15.0	21.0	9.5	30.3	18	2.7	29	-	-	-	-	28	8
54	Toruń	9.7	11.7	18.3	15.5	13.7	20.4	7.9	28.3	14	1.2	2	-	-	-	-	28	7
61	Gorzów Wlkp	10.0	10.1	16.7	15.4	13.1	18.7	8.1	25.5	8	3.4	5	-	-	-	-	23	1
68	Płock-Radziwie	11.3	13.0	19.6	16.9	15.1	21.0	9.6	27.9	14	3.1	23	-	-	-	-	29	6
70	Poznań-Ławica	10.2	11.3	18.1	16.3	13.9	20.2	8.3	25.8	15 17	1.9	24	-	-	-	-	27	5
72	Słubice	9.6	10.6	17.3	15.9	13.1	19.4	7.0	26.6	8	- 0.5	24	-	1	-	-	25	2
78	Koło	10.8	11.5	18.0	15.9	14.0	20.2	8.8	26.8	15	2.8	23	-	-	-	-	27	4
79	Siedlce	10.7	13.1	19.0	16.5	14.8	20.4	9.0	28.3	18	1.8	28	-	-	-	-	25	6
80	Warszawa-Okęcie	11.5	13.1	19.2	16.3	15.0	20.6	9.5	28.7	18	2.5	23	-	-	-	-	28	6
85	Terespol	12.6	13.6	19.2	16.6	15.5	20.7	10.9	29.3	18	4.0	23	-	-	-	-	28	7
90	Zielona Góra	10.7	10.7	16.9	15.6	13.5	19.5	8.7	25.6	8	4.0	5	-	-	-	-	26	2
91	Leszno-Strzyżewice	9.3	11.1	18.0	15.9	13.5	20.3	7.3	26.4	17	0.0	24	-	-	-	-	26	5
97	Kalisz	10.7	11.2	17.8	16.1	13.9	20.4	8.8	26.8	19	2.2	23	-	-	-	-	28	6
98	Łódź-Lublinek	11.3	11.9	18.2	16.0	14.3	20.1	9.0	27.3	15	2.0	23	-	-	-	-	27	5
105	Włodawa	12.2	13.8	19.1	16.5	15.3	20.4	10.8	27.7	19	4.4	23	-	-	-	-	26	6
112	Sulejów	10.5	12.0	17.8	15.4	13.9	19.6	8.8	26.5	14	1.6	23	-	-	-	-	26	5
115	Lublin-Radawiec	11.4	12.8	17.6	15.1	14.1	18.9	9.5	26.6	18	3.0	23	-	-	-	-	24	4
116	Legnica	9.7	10.8	17.1	15.5	13.2	19.8	7.7	26.9	8	1.1	2	-	-	-	-	27	4
114	Wieluń	10.9	11.6	18.2	16.1	14.2	20.2	9.0	26.6	19	3.8	23	-	-	-	-	27	4
117	Zgorzelec	9.4	9.9	15.5	14.7	12.4	18.2	7.4	24.6	18	1.6	23	-	-	-	-	24	-
120	Wrocław-Strachowice	10.5	11.3	17.6	15.9	13.7	20.3	7.8	27.1	19	1.2	23	-	-	-	-	27	4
127	Jelenia Góra	7.9	9.0	15.2	13.5	11.4	17.5	5.9	24.3	19	- 1.3	2	-	2	-	-	23	-
131	Kielce	10.5	12.3	17.4	15.1	13.7	19.2	9.0	26.9	18	3.4	29	-	-	-	-	24	4
130	Częstochowa	11.3	11.8	17.0	15.4	13.7	19.0	9.5	25.7	14 15	3.6	23	-	-	-	-	25	2
136	Śnieżka	3.4	3.0	5.4	4.2	4.0	7.3	1.5	13.8	18	- 5.0	4	-	11	-	-	-	-
139	Zamość	11.0	13.3	18.4	15.6	14.5	19.8	9.2	27.1	18	2.4	28	-	-	-	-	24	5
138	Sandomierz	11.8	12.5	17.7	15.6	14.3	19.2	10.1	26.8	17	4.8	28	-	-	-	-	24	6
141	Opole	11.3	11.6	17.6	15.7	14.1	19.9	9.4	26.1	18	3.5	3	-	-	-	-	26	5
151	Kłodzko	9.5	9.7	16.3	14.1	12.4	18.2	7.3	25.7	19	1.9	2	-	-	-	-	23	1
165	Katowice	11.2	11.6	17.2	15.6	13.9	19.3	9.0	25.7	18	3.5	3	-	-	-	-	24	4
170	Rzeszów-Jasionka	11.2	12.4	18.0	15.5	14.2	19.4	9.1	26.7	19	2.5	1	-	-	-	-	24	5
171	Racibórz	11.6	11.5	18.0	16.1	14.3	20.2	9.8	27.4	19	3.1	3	-	-	-	-	25	6
173	Kraków-Balice	11.1	11.6	17.3	15.6	13.8	19.3	9.2	25.7	19	5.1	21	-	-	-	-	24	3
176	Tarnów	11.3	12.4	17.5	15.3	14.1	19.1	9.7	26.7	18	4.8	1	-	-	-	-	23	4
185	Aleksandrowice	10.8	11.4	15.6	14.1	12.9	18.0	8.7	25.0	19	5.3	11	-	-	-	-	22	-
186	Przemyśl	11.9	12.2	16.9	15.2	14.1	18.6	10.3	25.1	17	6.3	1	-	-	-	-	24	1
199	Nowy Sącz	10.9	10.9	17.3	15.1	13.6	19.3	9.2	26.7	17	4.3	1	-	-	-	-	24	5
207	Leśko	10.6	10.8	16.2	14.2	13.0	18.5	8.9	25.4	17	3.1	1	-	-	-	-	23	2
220	Zakopane	8.1	9.5	13.4	11.5	10.6	15.8	6.4	21.6	29	3.2	4	-	-	-	-	19	-
224	Kasprowy Wierch	3.4	3.6	5.1	4.1	4.1	6.7	2.1	12.4	18	- 4.6	3	-	5	-	3	-	-

Nr	STACJA	CIŚNIENIE ATMOSFERYCZNE P						PRĘŻNOŚĆ PARY WODNEJ e					WILGOTNOŚĆ WZGLĘDNA U							LICZBA DNI	
		P_m	Max	Data	Min	Data	$P_{o.m}$	1	7	13	19	Dies	1	7	13	19	Dies	Min	Data	min <40%	średn. 13 >80%
2	Łeba	1015.8	1029.2	27	999.1	30	1016.2	9.6	10.5	10.4	10.1	10.1	86	84	75	80	81	42	12	-	14
3	Hel	1016.6	1030.1	27	999.0	29	1016.9	10.6	11.0	11.2	10.7	10.8	92	87	70	83	83	50	12	-	4
4	Ustka	1015.8	1028.6	1	999.2	30	1016.8	9.9	10.3	10.0	9.9	10.0	85	83	73	79	80	27	9	3	12
5	Lębork	1014.2	1027.0	27	997.6	29	1015.9	9.8	10.6	11.1	10.6	10.5	85	83	62	74	76	34	9 27	2	1
9	Gdańsk-Rębiechowo	1000.1	1013.2	27	983.6	29	1016.8	9.9	10.4	10.1	10.2	10.1	87	81	59	74	76	30	2	5	1
19	Koszalin-Zegrze	1007.8	1020.1	1	992.5	30	1016.8	9.7	10.1	10.3	10.3	10.0	85	82	56	66	73	30	1 9	4	
14	Kołobrzeg	1016.2	1029.1	1	1000.5	30	1016.9	10.1	10.4	10.2	10.0	10.1	86	84	73	77	81	31	1 8*	3	12
15	Elbląg	1011.2	1024.1	1	994.6	29	1016.4	10.4	11.2	11.2	11.0	11.0	82	80	59	71	73	30	8	6	2
18	Suwałki	994.3	1005.6	27	975.8	29	1016.4	10.4	11.2	11.1	11.5	10.9	84	78	53	66	71	30	15	4	7
20	Kętrzyn	1003.4	1015.7	1	985.4	29	1016.7	11.0	11.5	12.3	12.3	11.7	89	80	59	71	75	32	2	5	4
25	Świnoujście	1016.6	1029.4	5	1001.4	30	1017.2	10.9	11.1	11.5	11.3	11.2	91	89	79	83	86	36	8	1	19
26	Mikołajki	1000.7	1012.6	1	983.2	29	1016.5	11.3	11.4	12.0	12.0	11.6	87	81	68	69	74	35	29	3	4
27	Resko	1010.3	1022.7	1	994.9	30	1017.1	10.1	10.4	11.1	10.7	10.5	89	84	60	69	75	35	8	4	2
29	Olsztyn-Dajtki	999.9	1012.3	1	983.5	29	1016.3	10.6	10.8	10.9	11.2	10.9	85	77	53	67	71	27	2	7	2
31	Szczecinek	999.3	1011.8	1	984.1	30	1016.6	10.0	10.4	10.5	10.2	10.2	84	82	54	62	71	28	1	6	-
33	Chojnice	995.0	1007.7	1	979.3	30	1016.3	10.2	10.6	10.1	10.4	10.2	88	83	51	64	71	32	2	8	2
42	Szczecin-Dąbie	1016.2	1028.6	1	1001.6	30	1016.6	10.5	10.5	11.0	10.9	10.7	85	82	58	65	72	31	1	3	3
47	Piła	1007.7	1020.5	1	993.5	30	1016.6	10.2	10.4	10.1	10.4	10.2	87	79	49	58	69	29	2	7	1
51	Białystok	997.6	1007.8	27	981.3	29	1015.7	11.6	12.2	12.8	12.9	12.2	90	79	60	71	75	29	14	4	6
49	Bydgoszcz	1007.8	1020.8	2	992.6	30	1016.5	10.9	10.6	10.6	10.5	10.7	87	78	51	58	69	30	2	10	1
50	Mława	998.1	1010.4	1	982.6	30	1015.9	10.8	11.4	11.3	11.7	11.3	84	77	52	65	70	30	29	6	4
52	Ostrołęka	1004.5	1015.7	1 2	988.8	29	1016.1	11.5	12.2	12.5	12.3	12.0	84	79	54	66	71	32	29	6	2
54	Toruń	1007.8	1020.8	2	992.5	30	1016.2	10.7	10.8	11.2	11.1	10.9	87	77	53	62	70	28	14	10	1
61	Gorzów Wlkp	1007.7	1020.3	1	994.1	30	1016.5	10.4	10.4	11.1	10.7	10.6	82	82	57	60	70	32	1	6	3
68	Płock-Radziwie	1008.0	1020.7	1	992.6	30	1015.5	11.7	12.2	12.3	12.6	12.1	85	80	54	64	71	31	14	4	1
70	Poznań-Ławica	1005.6	1019.2	2	991.1	30	1016.7	10.3	10.6	10.6	10.8	10.5	80	77	50	58	67	24	30	12	1
72	Słubice	1013.3	1026.5	1	1000.1	30	1016.3	10.0	10.7	11.1	10.8	10.6	83	83	55	60	71	34	31	3	2
78	Kozo	1002.0	1015.8	2	986.8	30	1016.1	11.3	11.5	11.4	11.7	11.5	86	84	55	65	72	32	29	3	1
79	Siedlce	997.7	1007.5	2	983.6	30	1015.5	11.6	12.3	13.7	12.7	12.3	89	80	59	67	74	29	16	3	5
80	Warszawa-Okęcie	1003.0	1014.1	2	988.4	30	1015.7	11.2	11.8	12.1	12.0	11.8	81	77	55	64	70	33	29	4	4
85	Terespol	999.1	1008.1	1	984.9	30	1015.4	12.6	13.2	13.8	14.0	13.5	87	84	63	74	77	35	16	4	6
90	Zielona Góra	995.6	1008.6	1	981.9	30	1016.5	10.1	10.4	10.6	10.4	10.3	78	79	55	59	67	31	29	8	2
91	Leszno-Strzyżewice	1004.8	1018.1	1	989.8	30	1015.9	10.7	11.5	11.9	11.9	11.4	89	85	57	65	74	31	29	5	1
97	Kalisz	998.7	1011.8	1	983.7	30	1016.0	11.2	11.2	11.4	11.4	11.3	85	83	56	62	72	32	29	8	3
98	Łódź-Lublinek	993.1	1005.3	1 2	978.1	30	1015.5	11.3	11.6	11.3	11.6	11.4	83	82	55	64	71	26	14	3	1
105	Włodawa	994.3	1003.0	1	980.5	30	1015.3	13.0	13.2	13.5	13.7	13.3	90	83	63	74	78	30	14	3	5
112	Sulejów	992.9	1004.6	1	977.8	30	1015.5	11.6	12.1	12.1	12.5	12.0	90	85	59	71	76	25	2	3	3
115	Lublin-Radawiec	986.6	995.8	1	973.2	30	1015.1	12.2	12.8	13.2	13.3	12.8	90	86	67	78	80	38	14	1	8
116	Legnica	1001.5	1014.8	1	987.1	30	1016.5	11.0	11.4	12.0	12.3	11.5	89	86	62	69	76	36	2	3	7
114	Wieluń	992.0	1004.8	1	976.6	30	1015.7	11.3	11.7	12.0	12.1	11.8	85	83	57	65	73	30	2	5	3
117	Zgorzelec	992.5	1005.3	1	980.0	30	1016.5	11.0	10.8	11.3	11.0	11.0	-	86	64	65	-	33	29	5	6
120	Wrocław-Strachowice	1001.5	1014.7	1	986.3	30	1016.0	11.3	11.7	12.0	11.9	11.6	87	86	59	65	75	31	2	2	1
127	Jelenia Góra	975.1	988.2	1 2	962.4	30	1016.2	9.8	10.6	12.1	11.9	11.1	93	90	69	76	82	39	2	1	9
131	Kielce	984.9	995.3	1	971.3	30	1016.2	11.6	12.0	11.7	12.4	11.9	90	84	60	72	77	28	14	6	5
130	Częstochowa	981.3	993.0	1	967.5	30	1016.4	12.2	12.0	11.9	12.3	12.1	90	88	62	71	77	27	2	3	5
136	Śnieżka	836.9	846.3	19	826.4	30	-	7.4	7.0	7.9	7.6	7.5	93	90	67	91	91	38	21	1	20
139	Zamość	989.5	997.7	1	976.3	30	1014.8	12.3	13.4	13.4	13.5	13.2	93	87	65	77	81	39	12 14	2	7
138	Sandomierz	989.6	998.9	1	976.7	30	1015.6	12.4	12.4	12.7	12.9	12.6	88	85	64	74	79	35	16 29	3	6
141	Opole	994.8	1008.2	2	980.2	30	1016.1	11.8	11.9	12.3	12.4	12.1	87	86	61	70	76	32	2	3	4
151	Kłodzko	978.0	991.1	1	964.2	30	1015.8	10.8	10.6	11.4	11.8	11.2	88	87	62	72	78	30	2	3	3
165	Katowice	981.7	994.0	1	968.6	30	1015.4	11.2	11.7	11.4	11.9	11.5	83	84	59	67	73	26	2	6	4
170	Rzeszów-Jasionka	991.3	1001.1	1	978.5	30	1015.4	12.7	13.4	13.7	13.8	13.3	95	93	69	79	84	37	26	3	10
171	Racibórz	992.9	1005.8	2	979.3	30	1015.9	11.6	11.8	12.5	12.8	12.3	84	85	62	70	75	38	2	3	3
173	Kraków-Balice	987.7	999.2	1	974.4	30	1016.0	12.0	12.1	12.9	13.1	12.5	90	88	67	74	80	36	21	2	8
176	Tarnów	990.5	1001.9	1	977.2	30	1015.5	12.1	12.7	13.3	13.5	12.8	89	87	68	79	81	37	14	2	10
185	Aleksandrowice	968.0	980.7	1	954.9	30	1015.1	11.2	11.5	12.5	12.3	11.8	86	85	71	76	80	33	2	1	10
186	Przemyśl	982.2	990.7	1	970.4	30	1015.5	12.3	12.6	13.5	13.0	12.9	88	88	72	77	81	40	29	-	13
199	Nowy Sącz	980.5	991.8	1	967.8	30	1015.6	11.8	11.9	12.5	12.3	12.2	90	91	65	73	80	34	16	3	10
207	Lesko	971.1	980.4	1	959.4	30	1015.5	11.8	12.1	13.3	12.9	12.6	92	93	74	81	85	39	16	1	12
220	Zakopane	917.1	927.5	1	906.0	30	-	9.8	10.2	10.6	10.6	10.2	90	86	71	79	81	33	12	4	14
224	Kasprowy Wierch	799.1	808.1	19	790.5	30	-	6.9	6.8	7.7	7.4	7.2	89	87	88	90	88	34	29	1	24

Nr	STACJA	PRĘDKOŚĆ WIATRU v								LICZBA PRZYPADKÓW W PRZEDZIAŁACH								LICZBA DNI		ZACHMURZENIE N					LICZBA DNI	
		1	7	13	19	Dies	Max	Date		0	>0-2	>2-4	>4-7	>7-10	>10-15	>15-20	>20	≥10	>15	1	7	13	19	Dies	◔	◕
2	Łeba	3.9	4.8	6.1	4.6	4.8	13	21		8	59	58	71	43	9	-	-	11	-	4.5	5.5	4.9	4.8	4.9	4	6
3	Hel	3.8	3.8	4.8	4.1	4.1	10	23		1	75	78	73	21	-	-	-	2	-	4.1	5.5	4.6	4.8	4.7	3	2
4	Ustka	3.5	3.9	4.7	3.9	4.0	8	21	22 29	-	70	75	94	9	-	-	-	-	-	4.3	5.8	5.1	4.9	5.0	2	6
5	Lębork	1.1	2.2	4.4	2.2	2.4	8	29		42	96	72	37	1	-	-	-	-	-	3.8	5.6	5.1	4.8	4.6	3	4
9	Gdańsk-Rębiechowo	3.3	4.2	6.0	4.2	4.4	12	29		8	51	72	90	25	2	-	-	5	-	4.1	5.4	5.1	5.1	4.8	2	3
19	Koszalin-Zegrze	2.4	3.0	5.2	4.0	3.6	10	22	29	22	69	63	81	13	-	-	-	3	-	4.3	5.2	5.1	4.3	4.7	3	1
14	Kołobrzeg	3.8	3.9	4.7	4.4	4.1	9	22	27	6	66	70	89	17	-	-	-	-	-	4.8	5.7	5.3	5.3	5.2	3	6
15	Elbląg	2.8	3.3	4.3	3.8	3.6	10	2	12	17	75	73	72	11	-	-	-	3	-	3.7	5.1	5.3	5.0	4.9	1	2
18	Suwałki	3.0	4.2	6.5	4.0	4.4	18	29		14	52	78	66	34	3	1	-	5	1	3.0	4.7	6.2	5.3	4.8	2	3
20	Kętrzyn	1.5	2.5	4.3	2.6	2.7	9	29		46	79	73	44	6	-	-	-	1	-	3.0	4.1	4.5	4.6	4.3	1	2
25	Świnoujście	4.4	5.0	5.6	5.3	5.0	14	26	27	5	50	66	78	40	9	-	-	6	-	3.1	4.6	5.0	4.2	4.2	3	1
26	Mikołajki	2.1	2.4	3.7	2.8	2.8	9	12		17	110	81	35	5	-	-	-	-	-	3.5	4.4	5.1	4.9	4.5	1	1
27	Resko	1.1	1.8	3.5	2.3	2.2	8	22	30	37	124	50	35	2	-	-	-	1	-	4.4	5.5	5.3	4.4	4.9	2	2
29	Olsztyn-Dajtki	1.9	2.5	4.5	3.5	3.1	8	9	26 28*	18	85	92	43	6	-	-	-	-	-	3.3	3.4	4.4	4.1	3.8	5	1
31	Szczecinek	2.7	3.1	4.7	3.6	3.5	10	31		5	89	79	69	6	-	-	-	1	-	4.1	5.1	5.5	4.8	4.8	2	3
33	Chojnice	2.3	2.9	4.4	3.3	3.2	10	12	29	17	82	95	42	12	-	-	-	2	-	3.6	4.7	5.7	4.8	4.8	1	2
42	Szczecin-Dąbie	2.8	3.3	4.9	3.7	3.7	11	8		4	61	98	78	6	1	-	-	3	-	4.5	5.3	5.1	3.9	4.4	3	1
47	Piła	2.7	3.6	5.2	3.7	3.8	10	8	9 12	6	81	80	60	21	-	-	-	5	-	2.9	4.4	4.7	4.0	4.2	3	1
51	Białystok	1.9	3.1	5.4	3.2	3.5	9	9	10 11*	11	78	91	54	14	-	-	-	2	-	3.5	5.1	5.8	4.6	4.8	1	3
49	Bydgoszcz	2.3	3.3	5.0	3.9	3.6	12	29		20	69	83	59	15	2	-	-	4	-	3.7	4.2	5.5	4.6	4.5	3	1
50	Mława	3.3	4.0	6.2	4.6	4.5	12	8	29	17	46	71	84	25	5	-	-	7	-	2.7	4.3	4.9	4.8	4.2	4	2
52	Ostrołęka	1.5	2.4	3.5	1.9	2.4	10	29		17	135	64	30	2	-	-	-	1	-	3.2	4.1	5.0	5.2	4.4	5	4
54	Toruń	2.1	2.8	4.4	3.6	3.2	12	8		22	95	60	58	12	1	-	-	5	-	3.0	4.8	5.0	5.3	4.6	2	2
61	Gorzów Wlkp	3.8	4.0	5.0	4.8	4.5	11	22		6	47	68	108	17	2	-	-	2	-	3.3	4.4	5.5	4.3	4.4	2	2
68	Płock-Radziwie	1.7	2.4	3.9	2.5	2.7	8	9	21 29	31	100	70	43	4	-	-	-	-	-	3.5	4.6	5.0	4.7	4.4	4	4
70	Poznań-Ławica	3.2	3.9	5.6	4.6	4.3	10	29		11	51	73	86	27	-	-	-	4	-	3.0	3.9	5.1	4.1	4.1	3	2
72	Słubice	1.6	2.2	3.9	2.5	2.6	6	3	7 8*	29	100	73	46	-	-	-	-	-	-	3.5	4.5	5.8	4.5	4.5	4	3
78	Koło	2.5	2.8	4.1	3.4	3.2	11	8		26	69	92	51	9	1	-	-	1	-	3.1	4.2	5.2	4.3	4.1	3	2
79	Siedlce	1.6	2.0	3.8	1.7	2.4	10	29		37	103	74	32	2	-	-	-	1	-	2.9	4.9	5.8	5.0	4.8	3	1
80	Warszawa-Okęcie	3.4	3.6	5.5	3.7	4.1	10	8	29	5	48	99	84	12	-	-	-	4	-	3.1	4.2	5.2	4.5	4.3	2	3
85	Terespol	2.6	2.9	4.3	3.1	3.3	10	8		10	85	95	53	5	-	-	-	1	-	3.3	5.1	6.3	5.4	5.0	2	5
90	Zielona Góra	2.3	2.5	3.8	2.3	2.8	7	8	12 22*	14	105	83	46	-	-	-	-	-	-	3.7	4.9	5.8	4.3	4.5	6	4
91	Leszno-Strzyżewice	2.3	2.6	4.3	3.2	3.1	9	12		16	93	71	65	3	-	-	-	-	-	2.6	4.8	5.4	4.6	4.5	6	2
97	Kalisz	2.5	2.8	4.2	2.7	3.1	10	12	29	31	74	86	47	10	-	-	-	3	-	2.7	4.3	5.2	4.9	4.2	5	2
98	Łódź-Lublinek	2.8	2.9	4.8	3.5	3.5	9	1	8 29*	25	68	68	71	16	-	-	-	-	-	4.1	4.6	5.0	4.9	4.6	3	3
105	Włodawa	1.6	2.3	3.6	2.8	2.6	8	2	29	18	125	67	36	2	-	-	-	-	-	3.1	5.6	6.1	5.5	5.3	1	7
112	Sulejów	1.9	2.4	4.4	2.1	2.8	12	29		24	112	67	37	6	2	-	-	2	-	3.8	5.3	6.0	5.5	5.2	3	7
115	Lublin-Radawiec	2.1	2.7	3.9	2.5	2.9	9	20		14	103	80	49	2	-	-	-	-	-	4.3	5.3	6.1	5.4	5.2	1	10
116	Legnica	3.2	3.5	4.5	3.6	3.7	10	15		7	54	115	57	15	-	-	-	1	-	3.9	5.2	5.2	5.2	4.8	5	3
114	Wieluń	1.0	1.6	2.3	1.4	1.6	6	8		13	191	37	7	-	-	-	-	-	-	4.7	4.8	5.7	4.9	5.1	2	6
117	Zgorzelec	-	2.6	4.5	2.7	-	-	-		-	-	-	-	-	-	-	-	-	-	-	-	-	-	-	-	-
120	Wrocław-Strachowice	2.1	2.5	3.6	2.8	2.7	9	12		22	103	76	42	5	-	-	-	1	-	4.5	4.9	5.2	5.4	4.8	3	5
127	Jelenia Góra	1.3	1.3	3.8	1.7	2.1	10	12		83	76	53	29	7	-	-	-	1	-	3.9	4.7	6.2	5.7	5.1	2	6
131	Kielce	1.9	2.4	4.2	2.5	2.8	9	29		47	73	62	61	5	-	-	-	-	-	3.6	5.4	5.9	5.2	5.1	3	9
130	Częstochowa	2.5	2.6	3.1	2.9	2.8	7	7	8	2	115	97	34	-	-	-	-	-	-	4.3	5.3	6.2	5.5	5.3	2	10
136	Śnieżka	10.0	9.4	6.3	7.7	8.2	28	12		5	25	51	51	30	60	22	4	25	15	5.0	5.4	6.4	6.3	5.7	1	8
139	Zamość	1.5	2.1	3.4	2.3	2.4	8	8	14 29	27	118	79	21	3	-	-	-	-	-	3.6	5.1	5.6	5.3	4.9	5	6
138	Sandomierz	3.3	4.0	4.7	3.6	3.9	12	20		8	56	95	76	11	2	-	-	6	-	3.9	4.8	5.4	5.3	4.8	6	8
141	Opole	2.3	2.5	3.1	2.6	2.6	8	1	27	25	112	68	39	4	-	-	-	-	-	4.8	5.3	5.8	5.3	5.1	2	7
151	Kłodzko	1.5	1.8	3.2	2.4	2.2	7	12	29	54	101	61	32	-	-	-	-	1	-	4.5	5.6	5.8	5.8	5.3	3	8
165	Katowice	1.7	2.2	3.4	2.4	2.5	9	29		18	124	76	27	3	-	-	-	-	-	4.7	5.7	5.6	6.0	5.4	4	10
170	Rzeszów-Jasionka	2.4	3.3	4.2	3.0	3.4	9	8		25	64	87	63	9	-	-	-	-	-	4.1	5.1	5.6	5.8	5.1	4	10
171	Racibórz	1.5	1.4	2.4	2.2	1.8	7	12		32	153	49	14	-	-	-	-	-	-	4.8	5.3	6.4	5.8	5.3	3	13
173	Kraków-Balice	1.4	1.6	2.9	2.2	2.1	9	20		42	121	66	18	1	-	-	-	-	-	4.7	6.0	6.1	5.5	5.3	3	11
176	Tarnów	1.1	1.5	2.8	1.5	1.8	8	8	14 29	61	123	52	8	4	-	-	-	-	-	4.2	5.0	5.2	5.5	5.0	5	12
185	Aleksandrowice	2.9	2.3	2.6	2.5	2.7	12	30		21	104	89	29	4	1	-	-	2	-	5.2	5.5	5.7	6.5	5.7	2	12
186	Przemyśl	2.7	2.9	3.9	3.1	3.2	10	2		13	85	95	45	10	-	-	-	1	-	4.2	4.7	5.8	5.7	5.1	3	9
199	Nowy Sącz	0.3	0.1	1.5	0.4	0.7	6	14		170	52	25	1	-	-	-	-	-	-	4.5	5.2	6.0	5.8	5.3	3	11
207	Lesko	1.6	1.5	3.7	2.5	2.3	9	30		43	116	55	27	7	-	-	-	2	-	5.4	5.5	6.0	5.2	5.6	3	12
220	Zakopane	0.9	0.7	2.1	0.8	1.2	6	9		84	133	29	2	-	-	-	-	1	-	5.0	5.3	6.3	6.3	5.7	2	11
224	Kasprowy Wierch	5.4	4.6	4.6	5.3	4.7	14	29	30	21	33	71	81	30	12	-	-	11	-	4.8	4.8	6.5	6.4	5.7	-	7

Nr	STACJA	OPAD Rd												LICZBA DNI												
		ΣR_d I dek.	ΣR_d II dek.	ΣR_d III dek.	$\Sigma R_{d,m}$	$R_{d,max}$	Data	LICZBA DNI 0,0	>0,1	≥1,0	≥5,0	≥10,0	≥20,0	●	✳	▲	≡	=	⌴	⌓	V	∞	+	+	∞	R	⊠
2	Łeba	3.7	49.3	2.3	55.3	35.7	15	7	9	4	2	2	1	15	–	1	6	10	3	17	–	–	–	–	–	4	–
3	Hel	3.2	22.5	0.2	25.9	10.9	19	4	11	5	2	1	–	16	–	–	2	14	–	23	–	–	–	–	1	2	–
4	Ustka	3.8	17.6	5.5	26.9	13.0	15	8	9	6	1	1	–	16	2	–	6	27	–	17	–	–	–	–	–	4	–
5	Lębork	3.7	45.3	4.7	53.7	28.1	15	5	11	7	3	1	1	15	–	–	3	13	1	26	–	–	–	–	–	4	–
9	Gdańsk-Rębiechowo	3.3	68.8	0.9	73.0	34.0	15	3	12	6	3	2	2	16	–	1	4	11	–	9	–	–	–	–	–	5	–
14	Kołobrzeg	5.9	15.2	0.0	21.1	11.8	11	6	8	4	1	1	–	14	–	1	2	14	–	24	–	–	–	–	–	5	–
15	Elbląg	5.4	21.6	3.9	30.9	6.6	11	4	12	7	4	–	–	18	–	1	3	15	–	16	–	–	–	–	2	4	–
18	Suwałki	3.6	19.8	1.2	23.6	7.2	11	6	9	5	2	–	–	12	–	–	–	13	–	19	–	–	–	–	–	6	–
20	Kętrzyn	13.5	3.3	2.5	19.3	11.2	3	6	11	5	1	1	–	17	–	–	1	9	–	11	–	–	–	–	2	6	–
		8.8	13.2	0.1	22.1	5.6	18	5	11	8	1	–	–	16	–	1	4	13	–	22	–	–	–	–	1	5	–
25	Świnoujście	8.8	29.3	0.4	38.5	19.4	19	2	9	5	3	1	–	13	1	–	2	13	–	5	–	–	–	–	1	5	–
26	Mikołajki	27.6	7.0	3.7	38.3	14.1	6	3	15	8	3	1	–	18	–	–	3	16	–	20	–	–	–	–	5	9	–
27	Resko	10.5	25.9	1.3	37.7	9.3	17	5	10	10	2	–	–	17	–	–	3	9	–	24	–	–	–	–	–	6	–
29	Olsztyn-Dajtki	6.2	26.1	0.0	32.3	17.6	17	6	6	5	2	1	–	11	–	–	3	10	–	17	–	–	–	–	–	4	–
31	Szczecinek	8.5	9.7	1.9	20.1	7.1	11	7	9	6	2	–	–	17	–	–	–	20	1	23	–	–	–	–	–	4	–
33	Chojnice	3.0	20.8	0.4	24.2	11.3	15	4	11	4	2	1	–	15	–	–	1	13	–	28	–	–	–	–	1	4	–
42	Szczecin-Dąbie	11.6	24.6	0.0	36.2	12.3	11	3	10	6	3	1	–	13	–	–	1	15	–	18	–	–	–	–	1	3	–
47	Piła	26.9	29.9	0.0	56.8	20.0	15	1	8	6	4	3	1	9	–	–	–	21	–	26	–	–	–	–	4	4	–
51	Białystok	14.4	14.7	0.0	29.1	6.9	3	5	13	7	2	–	–	17	–	–	1	20	–	27	–	–	–	–	–	4	–
49	Bydgoszcz	6.2	74.6	0.0	80.8	48.9	15	2	8	6	2	2	2	11	–	1	1	16	–	18	–	–	–	–	1	5	–
50	Mława	0.9	22.9	0.2	24.0	15.2	11	3	8	3	1	1	–	10	–	–	1	11	1	9	–	–	–	–	–	3	–
52	Ostrołęka	17.4	3.0	0.1	20.5	8.6	10	2	13	5	2	–	–	14	–	–	2	12	–	17	–	–	–	–	–	7	–
54	Toruń	9.8	27.6	0.0	37.4	14.8	19	3	10	6	3	1	–	12	–	–	1	21	–	19	–	–	–	–	3	5	–
61	Gorzów Wlkp	5.0	27.1	0.0	32.1	15.9	15	–	10	5	2	1	–	11	–	–	2	15	–	5	–	–	–	–	7	6	–
68	Płock-Radziwie	17.6	15.7	0.0	33.3	8.5	9	1	8	6	4	–	–	11	–	–	2	14	–	17	–	–	–	–	1	6	–
70	Poznań-Ławica	3.3	27.4	0.0	30.7	21.5	19	6	8	4	1	1	1	12	–	–	1	17	2	18	–	–	–	–	6	4	–
72	Słubice	5.6	11.3	0.0	16.9	5.2	17	1	8	6	1	–	–	7	–	–	3	31	1	29	–	–	–	–	20	3	–
78	Koło	19.2	21.0	0.0	40.2	15.3	15	2	5	4	4	2	–	7	–	–	1	27	–	19	–	–	–	–	5	3	–
79	Siedlce	22.2	0.8	2.6	25.6	9.8	3	6	10	6	2	–	–	15	–	–	1	23	2	25	–	–	–	–	4	2	–
80	Warszawa-Okęcie	26.4	8.5	0.2	35.1	15.5	10	5	11	6	2	1	–	14	–	–	2	13	1	25	–	–	–	–	6	–	–
85	Terespol	25.0	32.3	13.5	120.8	81.9	19	–	12	10	4	1	1	10	–	–	–	12	–	31	–	–	–	–	–	5	–
90	Zielona Góra	6.2	14.4	0.1	20.7	6.4	17	4	8	5	1	–	–	12	–	–	2	14	–	9	–	–	–	–	–	3	–
91	Leszno-Strzyżewice	9.1	31.7	2.2	43.0	28.5	19	4	9	5	2	1	1	14	–	–	–	24	3	28	–	–	–	–	11	4	–
97	Kalisz	0.3	21.3	4.4	26.0	14.7	19	3	9	4	2	1	–	12	–	–	2	28	1	21	–	–	–	–	11	7	–
98	Łódź-Lublinek	11.3	19.9	9.5	39.7	13.5	19	–	11	8	3	1	–	11	–	–	1	26	–	22	–	–	–	–	1	4	–
105	Włodawa	48.1	21.8	28.5	98.4	20.5	3	2	16	12	9	4	1	20	–	–	–	14	–	22	–	–	–	–	–	8	–
112	Sulejów	15.4	20.1	11.5	47.0	8.5	19	5	13	10	4	–	–	17	–	–	3	27	–	20	–	–	–	–	–	8	–
115	Lublin-Radawiec	27.9	21.5	15.9	65.3	18.3	3	3	16	13	5	2	–	20	–	–	6	25	–	26	–	–	–	–	2	6	–
116	Legnica	9.6	12.6	3.2	25.4	8.0	19	5	8	6	2	–	–	13	–	–	–	25	–	26	–	–	–	–	8	5	–
114	Wieluń	0.9	29.6	18.6	49.1	17.5	25	7	8	3	3	3	–	15	–	–	4	28	–	29	–	–	–	–	4	6	–
117	Zgorzelec	26.1	11.3	1.5	38.9	9.6	3	3	11	7	4	–	–	•	•	•	•	•	•	•	•	•	•	•	•	•	–
120	Wrocław-Strachowice	1.1	17.0	11.5	29.6	12.3	19	5	7	6	2	1	–	13	–	–	1	23	2	25	–	–	–	–	–	4	–
127	Jelenia Góra	24.9	22.6	8.1	55.6	18.3	3	8	11	9	4	2	–	20	–	–	7	31	–	24	–	–	–	–	1	5	–
131	Kielce	12.5	20.7	23.6	56.8	12.5	18	4	16	10	4	2	–	18	–	–	2	25	–	25	–	–	–	–	–	6	–
130	Częstochowa	5.7	22.8	35.3	63.8	14.1	25	–	11	8	6	3	–	12	–	–	3	22	–	9	–	–	–	–	1	7	–
136	Śnieżka	34.4	95.4	50.3	180.1	48.6	17	1	16	12	7	6	3	14	5	2	29	6	2	2	6	–	–	2	–	6	20
139	Zamość	41.8	0.3	36.5	78.6	17.9	3	3	14	10	7	4	–	18	–	1	4	27	–	22	–	–	–	–	–	7	–
138	Sandomierz	43.1	0.9	27.3	71.3	29.6	1	4	14	9	3	2	1	17	–	–	4	26	–	16	–	–	–	–	1	5	–
141	Opole	0.1	19.8	24.7	44.6	14.9	25	4	11	8	4	1	–	13	–	1	3	26	–	27	–	–	–	–	–	6	–
151	Kłodzko	16.2	42.2	53.7	112.1	27.6	25	2	15	8	6	4	3	17	–	–	5	28	–	27	–	–	–	–	6	8	–
165	Katowice	10.9	4.0	58.1	73.0	35.3	25	5	12	9	4	1	1	16	–	–	3	27	–	29	–	–	–	–	2	7	–
170	Rzeszów-Jasionka	41.1	4.0	47.7	92.8	18.2	3	3	16	13	7	3	–	19	–	–	10	29	–	21	–	–	–	–	6	5	–
171	Racibórz	7.1	9.4	45.7	62.2	24.3	25	2	10	10	3	1	1	12	–	–	–	13	–	14	–	–	–	–	1	5	–
173	Kraków-Balice	18.1	0.8	34.9	53.8	19.7	25	3	14	7	4	2	–	17	–	–	7	29	–	21	–	–	–	–	6	6	–
176	Tarnów	35.4	4.8	43.7	83.9	22.2	30	1	16	12	6	3	1	15	–	–	2	28	–	21	–	–	–	–	6	6	–
185	Aleksandrowice	19.7	11.0	41.0	71.7	16.4	30	3	18	10	5	3	–	18	–	1	6	25	–	24	–	–	–	–	2	5	–
186	Przemyśl	26.5	34.8	26.8	88.1	16.6	20	3	16	12	7	3	–	19	–	1	5	29	–	18	–	–	–	–	1	1	–
199	Nowy Sącz	43.5	5.2	50.6	99.3	15.8	2	4	17	12	9	4	–	20	–	–	6	31	–	19	–	–	–	–	5	7	–
207	Lesko	33.8	48.9	28.2	110.9	21.6	18	1	21	16	7	5	1	22	–	2	13	26	–	12	–	–	–	–	1	9	–
220	Zakopane	53.3	28.2	55.4	136.9	17.4	31	5	22	16	12	6	–	25	–	1	10	23	–	16	–	–	–	–	–	11	–
224	Kasprowy Wierch	94.4	11.6	52.7	158.7	35.2	2	1	21	18	10	6	1	21	7	1	24	–	3	7	5	3	–	2	–	12	20

TABLICA IV

WYNIKI MIESIĘCZNE SPOSTRZEŻEŃ POSTERUNKÓW METEOROLOGICZNYCH I OPADOWYCH

МЕСЯЧНЫЕ РЕЗУЛЬТАТЫ НАБЛЮДЕНИЙ МЕТЕОРОЛОГИЧЕСКИХ И ОСАДКОМЕРНЫХ ПОСТОВ

MONTHLY RESULTS OF OBSERVATIONS AT METEOROLOGICAL AND RAINFALL POSTS

Nr	POSTERUNEK	TEMPERATURA POWIETRZA T							OPAD R_d						LICZBA DNI						LICZBA DNI						
															LICZBA DNI												
		Dies	$\overline{Max}$	$\overline{Min}$	Max abs.	Data	Min abs.	Data	ΣR_d I dek.	ΣR_d II dek.	ΣR_d III dek.	$\Sigma R_{d,m}$	$R_{d,max}$	Data	0.0	≥ 0.1	≥ 1.0	≥ 5.0	≥ 10.0	≥ 20.0	●	✳	▲	☰	V	∞	≷	⊠
1	Rozewie	9.5	13.3	6.9	23.1	12	2.2	2	9.4	34.9	3.6	47.9	14.7	19	1	12	10	3	1	-	12	-	2	6	-	-	5	-
6	Gdynia	11.4	15.4	8.8	22.0	12	5.4	2	3.0	36.0	0.9	41.9	19.0	19	2	12	5	2	2	-	12	-	-	3	-	-	3	-
7	Słupsk	11.6	16.9	7.0	25.7	9	2.5	28	4.7	31.9	7.9	44.5	18.2	15	1	13	7	3	1	-	13	-	-	-	-	-	2	-
8	Darłowo	10.4	13.7	7.8	25.8	9	3.5	28	5.8	11.6	7.3	24.7	6.8	15	-	11	7	2	-	-	11	1	-	1	-	-	1	-
10	Czarna Dąbrówka	11.7	17.4	7.0	26.6	15	1.7	28	3.5	38.5	2.8	44.8	31.6	15	7	9	6	1	1	1	9	-	-	-	-	-	4	-
11	Świbno	11.6	15.8	8.2	24.0	8	2.1	2	1.3	28.1	0.2	29.6	14.5	19	5	9	4	1	1	-	9	-	-	1	-	-	4	-
12	Tolkmicko	13.0	17.7	9.0	26.2	15	0.8	2	0.9	22.2	0.5	23.6	9.0	11	-	10	4	2	-	-	10	-	-	1	-	-	4	-
13	Gołąb	13.6	19.8	7.9	29.6	18	0.2	29	10.5	4.5	8.6	23.6	9.3	9	1	7	4	2	-	-	7	-	1	2	-	-	1	-
16	Kościerzyna	12.0	17.4	7.3	25.5	15	2.3	28	4.8	95.8	0.2	100.8	48.5	15	3	11	6	4	1	1	11	-	-	-	-	-	5	-
17	Lidzbark Warmiński	13.0	19.0	7.3	26.9	16	0.5	2	2.0	16.0	0.4	18.4	8.0	18	-	8	4	2	-	-	8	-	-	1	-	-	4	-
21	Giżycko	13.8	19.4	8.9	28.0	18	3.4	29 30	10.8	5.0	-	15.8	4.9	3	-	8	6	-	-	-	8	-	-	-	-	-	4	-
22	Olecko	13.8	19.7	8.7	28.9	18	1.1	29	12.5	4.1	3.7	20.3	10.0	3	-	10	5	1	1	-	10	-	-	1	-	-	1	-
23	Dziwnów	10.8	14.2	8.4	25.5	8	5.9	6 22	7.3	35.6	0.7	43.6	16.0	11	4	9	8	2	1	-	9	-	-	2	-	-	3	-
24	Hacostowo	12.1	18.3	7.2	25.9	9 15	1.0	2	3.2	32.0	1.3	36.5	22.5	19	1	11	5	1	1	1	11	-	-	-	-	-	1	-
28	Połczyn-Zdrój	12.4	18.4	7.1	25.5	9	1.4	25	10.0	22.0	0.1	32.1	11.1	15	-	9	7	2	1	-	9	-	-	-	-	-	3	-
30	Prabuty	13.1	19.3	8.2	26.1	14 15	1.5	2	2.1	23.9	0.0	25.9	12.0	11	3	8	5	2	1	-	8	-	-	1	-	-	3	-
32	Śliwice	12.7	18.8	6.6	26.1	15	- 1.0	2	6.0	110.7	-	116.7	84.9	15	1	9	6	2	2	2	9	-	-	-	-	-	3	-
34	Ostróda	13.4	19.2	8.4	26.3	14	2.2	2	1.2	27.0	-	28.2	14.2	17	2	5	3	2	1	-	5	-	-	2	-	-	3	-
35	Trzebiuż	11.9	16.2	7.9	24.4	8	2.6	31	9.0	26.1	0.6	35.7	9.8	11	1	11	5	3	-	-	11	-	1	-	-	-	2	-
36	Biebrza	13.9	20.1	7.5	28.5	18	0.8	24	21.8	23.8	-	45.6	18.6	18	-	13	8	4	1	-	13	-	-	-	-	-	3	-
37	Różanystok	14.2	19.4	8.7	28.3	18	2.3	29	8.8	21.1	0.0	29.9	6.0	11	3	9	8	1	-	-	9	-	-	-	-	-	3	-
38	Szczytno	13.8	19.7	8.2	27.6	18	0.1	29	6.2	17.4	1.1	26.7	9.5	17	-	9	7	1	-	-	9	-	-	-	-	-	1	-
39	Szczuczyn	14.4	20.1	8.1	29.2	18	0.9	29	40.7	9.3	0.3	50.3	20.0	6	1	12	7	4	1	1	12	-	-	1	-	-	8	-
40	Wierzchowo	12.2	17.9	7.2	25.0	17	1.1	4	14.2	40.0	0.0	54.2	14.8	17	2	10	8	4	2	-	10	-	-	-	-	-	4	-
41	Grudziądz	13.6	20.1	7.6	27.2	14 18	1.0	2	2.6	30.2	-	32.8	23.4	19	-	7	4	1	1	1	7	-	-	-	-	-	1	-
43	Zawodzie	14.1	20.1	8.0	28.3	18	- 0.3	29	44.5	15.5	-	60.0	29.0	6	5	8	7	4	2	1	8	-	-	2	-	-	-	-
45	Grzegórzki	13.7	19.7	8.2	27.2	18	3.2	29	4.1	12.9	-	17.0	5.8	11	-	6	5	2	-	-	6	-	-	-	-	-	1	-
44	Lipki	12.5	17.9	7.4	25.2	8	1.9	25	9.5	40.3	0.0	49.8	27.0	11	2	12	7	3	1	1	12	-	1	-	-	-	5	-
46	Kończewice	13.0	19.2	8.0	27.1	14	2.5	3	12.4	41.6	-	54.0	20.8	19	1	8	5	3	3	1	8	-	-	1	-	-	3	-
48	Przelewice	12.7	18.0	7.3	26.0	8	2.8	3 31	8.5	15.5	-	24.0	5.4	2	2	10	6	2	-	-	10	-	-	-	-	-	1	-
53	Rypin	14.2	20.4	.	27.4	14	.	. .	2.6	39.6	-	42.2	24.1	17	-	8	5	2	1	1	8	-	-	-	-	-	1	-
55	Przasnysz	14.3	20.3	8.6	27.7	10	2.9	23	7.2	17.3	0.2	24.7	13.5	17	2	8	4	2	1	-	8	-	-	-	-	-	2	-
56	Tracińsko-Zdrój	12.9	19.1	6.9	26.9	18	2.7	23 25 31	8.2	12.8	-	21.0	5.8	11	-	6	7	1	-	-	8	-	-	1	-	-	1	-
57	Krzyż	13.3	19.8	6.4	25.9	17	- 2.7	2	4.1	26.3	-	30.4	15.0	15	3	8	7	1	1	-	8	-	-	-	-	-	6	-
58	Budzyń	13.5	19.7	7.4	25.9	15	0.8	31	16.4	52.8	-	69.2	38.5	15	-	8	7	4	1	1	8	-	-	1	-	-	4	-
59	Szepietowo	14.0	20.0	8.4	27.6	18	0.5	23	26.0	6.0	-	26.0	7.4	6	-	10	6	2	-	-	10	-	-	3	-	-	1	-
60	Bielsk Podlaski	14.9	20.5	9.3	28.6	18	2.5	28 29	37.0	5.4	4.8	47.2	14.3	3	2	10	9	2	1	-	10	-	-	2	-	-	6	-
62	Pułtusk	14.6	20.6	9.3	27.5	18	3.4	23	20.4	3.9	0.0	24.3	17.8	10	4	5	4	1	1	-	5	-	2	2	-	-	3	-
63	Białowieża	15.1	20.6	8.7	28.7	18	1.5	28	28.6	0.9	10.1	39.6	10.1	3	4	11	10	3	1	-	11	-	-	3	-	-	5	-
64	Poświętne	14.8	20.6	8.7	28.2	18	3.1	28	13.6	3.9	0.0	17.5	11.0	10	2	8	4	1	1	-	8	-	-	1	-	-	3	-
65	Szamotuły-Baborówka	13.2	19.6	7.0	25.7	18	0.2	24	1.4	18.0	-	19.4	8.1	15	-	9	4	1	-	-	9	-	-	-	-	-	3	-
66	Przebędowo	13.4	19.9	7.2	25.6	15	0.3	24	1.8	21.0	-	22.8	13.5	15	2	6	3	2	1	-	6	-	-	1	-	-	3	-
67	Gorzyń	13.9	20.0	7.6	26.0	17	1.5	24	4.9	39.8	-	44.7	22.8	19	1	8	7	2	2	1	8	-	1	-	-	-	4	-
69	Sulęcin	13.3	18.9	7.1	26.0	8	- 1.0	24	21.0	25.8	-	46.8	15.5	9	1	9	6	3	2	-	9	-	-	1	-	-	3	-
71	Legionowo	15.1	21.0	9.8	29.1	18	4.1	23	21.9	6.9	0.1	28.9	16.8	10	1	11	7	1	1	-	11	-	-	-	-	-	3	-
73	Paproć	13.8	20.2	7.7	25.9	8 19	- 0.7	24	2.8	17.4	-	20.2	7.4	17	2	7	4	1	-	-	7	-	-	7	-	-	1	-
74	Ostrowy	13.9	20.1	8.5	26.7	14	1.8	24	17.2	14.7	0.2	32.1	12.4	5	-	7	6	3	1	-	7	-	-	-	-	-	2	-
75	Warszawa-Bielany	15.5	21.2	10.1	29.0	18	4.8	23	31.4	8.5	0.0	39.9	26.7	10	4	9	7	1	1	1	9	-	-	-	-	-	2	-
76	Warszawa, Obser. Astr.	15.4	21.0	10.1	28.4	18	5.3	23	34.2	7.6	0.0	41.8	32.4	10	4	8	4	2	1	1	8	-	1	-	-	-	4	-
77	Sinołęka	14.4	20.0	8.9	28.1	18	2.0	23	26.5	0.0	2.0	28.5	15.6	10	2	7	5	2	1	-	7	-	-	-	-	-	1	-
81	Brwinów	15.2	20.9	9.7	27.9	18	3.5	23	25.8	1.1	-	26.9	17.6	10	1	7	4	1	1	-	7	-	-	1	-	-	5	-
82	Wielichowo	13.6	20.2	7.3	26.0	18	- 0.7	24	5.1	33.1	-	38.2	22.8	15	-	9	4	2	1	1	9	-	2	-	-	-	4	-
83	Świder	13.1	21.3	8.9	29.2	18	0.3	23	24.6	14.6	1.8	41.0	14.0	19	7	11	7	2	2	-	11	-	-	-	-	-	5	-
84	Topola Błonie	14.0	19.7	8.7	28.7	15	2.9	23	32.2	20.4	3.0	55.6	12.9	9	-	10	7	5	2	-	10	-	-	1	-	-	3	-
86	Biała Podlaska	15.0	20.0	9.7	28.0	18	3.1	23	34.1	52.6	19.5	106.2	50.0	19	-	12	11	6	2	1	12	-	1	-	-	-	4	-
87	Trzebiechów	13.9	20.4	7.7	29.7	7	0.6	24	3.5	17.7	0.1	21.3	8.6	17	1	8	4	2	-	-	8	-	-	-	-	-	3	-
88	Skierniewice	14.3	20.0	9.2	26.9	14	4.0	23	27.4	30.9	0.0	58.3	25.8	17	2	5	4	2	2	2	5	-	-	-	-	-	1	-
89	Witaszyce	13.6	19.6	8.2	26.5	19	2.9	23	5.6	23.4	1.6	30.6	12.6	19	1	9	7	2	1	-	9	-	-	-	-	-	4	-
92	Strzelna	13.9	20.0	8.2	27.2	14	- 0.3	23	11.8	13.8	1.1	26.7	9.8	10	-	8	6	3	-	-	8	-	-	-	-	-	6	-
93	Żelechów	14.6	19.7	9.0	27.0	18	2.3	29	29.0	1.8	9.6	40.4	20.8	10	1	11	5	2	1	1	11	-	-	7	-	-	6	-

Nr	POSTERUNEK	TEMPERATURA POWIETRZA T							OPAD R_d						LICZBA DNI						LICZBA DNI						
		Dies	Max	Min	Max abs.	Data	Min abs.	Data	ΣR_d I dek.	ΣR_d II dek.	ΣR_d III dek.	$\Sigma R_{d,m}$	$R_{d,max}$	Data	0,0	≥0,1	≥1,0	≥5,0	≥10,0	≥20,0	●	✳	▲	≡	V	∞	R	⊠
94	Radzyń Podlaski	15.0	20.2	9.2	27.4	18	2.1	28	29.6	3.7	10.7	44.0	16.1	3	-	11	7	3	1	-	11	-	-	-	-	-	3	-
95	Puczniew	14.2	20.3	8.4	27.8	14 15	1.6	3	0.2	28.0	9.0	37.2	12.0	19	-	7	5	3	1	-	7	-	-	1	-	-	4	-
96	Koziegłowy	14.4	19.9	9.0	26.7	18	2.6	23	16.4	19.2	4.9	40.5	17.7	12	1	10	6	3	1	-	10	-	-	1	-	-	-	-
99	Smolice	13.8	20.3	8.3	26.8	19	2.1	24	1.0	10.5	0.9	12.4	8.4	19	1	9	2	1	-	-	9	-	-	-	-	-	3	-
100	Żary	12.7	18.7	7.3	25.6	8	0.4	24	11.9	12.2	0.8	24.9	6.5	17	3	10	6	2	-	-	10	-	-	1	-	-	3	-
101	Nowe Miasto	14.7	20.8	9.0	27.6	14	2.5	23	8.3	3.0	3.7	15.0	6.9	10	5	11	5	1	-	-	11	-	-	2	-	-	2	-
102	Sobieszyn	14.8	19.5	9.9	26.0	14 18 19	2.8	28	23.7	4.0	11.0	38.7	12.1	3	2	13	8	2	1	-	13	-	-	5	-	-	3	-
103	Sprotawa	13.1	19.2	7.7	26.0	8	0.6	2	8.6	24.4	1.1	34.1	15.2	17	-	11	4	2	1	-	11	-	1	1	-	-	5	-
104	Sierads	14.2	20.1	8.5	27.3	14	2.1	3	0.3	13.8	7.5	21.6	10.6	19	3	5	4	2	1	-	5	-	-	1	-	-	5	-
106	Wińsko	13.6	19.9	8.4	26.5	19	3.2	24	3.0	24.5	5.7	33.2	19.2	19	-	9	7	1	1	-	9	-	-	1	-	-	-	-
107	Grubowica	13.6	20.1	7.4	26.9	19	0.2	24	3.1	16.1	5.5	24.7	12.5	19	2	8	6	1	1	-	8	-	-	-	-	-	6	-
108	Nowa Wieś	14.6	19.8	9.9	27.0	14	2.4	28	32.7	14.3	13.1	60.1	19.5	3	-	15	9	5	1	-	15	-	-	-	-	-	2	-
109	Radom	14.6	19.8	9.6	27.4	18	4.2	23	10.0	3.8	10.4	24.2	4.4	10	-	12	8	-	-	-	12	-	-	1	-	-	-	-
110	Puławy	15.2	20.0	10.3	27.2	18	4.4	23	16.9	2.8	9.2	28.9	9.8	3	5	10	6	3	-	-	10	-	1	3	-	-	4	-
111	Opoczno	14.2	19.9	9.0	27.7	15	1.5	23	7.6	13.8	11.5	32.9	6.9	15	1	11	10	1	-	-	11	-	-	2	-	-	-	-
113	Bolesławiec	13.1	18.7	7.8	26.0	18	2.8	24	10.4	10.3	1.4	22.1	9.3	19	3	9	5	2	-	-	9	-	-	1	-	-	3	-
118	Opole Lubelskie	14.8	20.1	9.9	27.8	18	2.5	28	27.0	16.5	23.8	67.3	13.5	30	2	17	14	5	3	-	17	-	-	1	-	-	5	-
119	Chełm	15.4	20.1	10.6	29.8	18	5.7	28	33.1	14.9	31.6	79.6	13.9	30	-	16	13	8	2	-	16	-	-	-	-	-	2	-
121	Namysłów	14.0	20.1	8.5	27.4	19	1.4	2	0.6	17.0	13.5	31.1	14.2	29	1	8	5	2	1	-	8	-	-	1	-	-	4	-
122	Laskowice Oławskie	13.9	20.1	8.3	27.2	19	1.4	23	2.3	18.9	16.8	38.0	11.0	25	1	10	7	3	1	-	9	-	-	2	-	-	5	-
123	Krasnystaw	14.6	19.5	10.4	26.4	14 19	2.5	28	37.7	5.7	31.2	74.6	25.1	3	1	18	11	3	1	1	18	-	-	-	-	-	9	-
124	Silniczka	13.5	19.1	8.2	26.6	18	0.6	23	15.5	8.4	46.0	69.9	20.7	29	-	13	8	6	2	1	13	-	-	-	-	-	6	-
125	Bogatynia	12.3	18.0	6.4	25.7	8	- 0.2	2	23.0	36.8	3.3	63.1	22.1	19	-	12	10	4	2	1	12	-	1	-	-	-	2	-
126	Świeradów-Zdrój	10.6	15.2	6.1	22.0	8 18	0.5	23	39.1	29.8	10.1	79.0	26.7	3	4	11	9	5	3	2	11	-	-	3	-	-	4	-
128	Stare Oleano	13.4	19.1	8.5	25.9	19	2.7	3	2.2	53.2	11.0	66.4	32.7	18	-	9	5	4	2	1	9	-	-	4	-	-	3	-
129	Szklarska Poręba	10.0	15.2	5.1	21.9	18	- 1.1	2	28.8	43.6	20.8	93.2	31.8	19	1	11	11	5	3	2	11	-	-	3	-	-	1	-
132	Szczawno-Zdrój	11.7	16.5	6.6	23.3	19	1.1	2	15.0	23.0	15.8	53.8	12.8	19	3	13	9	5	2	-	13	-	-	4	-	-	5	-
133	Karpacz	9.7	14.1	6.3	20.9	19	1.3	23	54.2	66.0	24.7	144.9	41.6	19	2	15	12	6	5	3	15	1	1	10	-	-	4	-
134	Dobrogoszcz	13.2	19.2	8.0	26.9	19	2.0	23	8.2	10.2	23.8	42.2	17.8	25	-	10	8	3	1	-	10	-	-	1	-	-	1	-
135	Werbkowice	14.7	20.1	10.5	27.1	18	4.8	28	37.1	5.5	37.3	79.9	12.8	3	-	15	12	8	2	-	15	-	-	1	-	-	4	-
137	Zdanów	15.0	19.2	9.9	27.3	17	2.0	2	36.6	1.7	35.1	73.4	17.5	1	1	13	12	7	2	-	13	-	-	3	-	-	1	-
140	Grodków	13.7	19.4	8.2	26.7	19	2.2	2	8.6	11.6	24.4	44.6	18.0	25	4	7	5	4	1	-	7	-	1	1	-	-	3	-
142	Ostroszowice	12.3	17.5	7.6	25.0	19	2.7	2	8.2	19.5	29.2	56.9	18.0	25	2	13	7	5	2	-	13	-	-	-	-	-	5	-
143	Szczekociny	13.3	18.6	8.5	25.6	14	4.5	3 28	6.0	15.1	45.5	66.6	18.5	25	-	12	10	6	1	-	12	-	1	4	-	-	4	-
144	Skroniów	13.7	19.2	8.3	26.6	16	3.7	21	15.7	6.2	32.9	54.8	14.3	30	2	12	11	5	1	-	12	-	-	3	-	-	3	-
145	Staszów	14.2	19.5	9.0	26.3	17	3.8	29	14.6	2.5	17.9	35.0	5.6	1	3	16	10	2	-	-	16	-	-	1	-	-	1	-
147	Chmielów	14.0	19.2	9.8	26.8	19	5.7	28	21.8	6.7	20.1	48.6	6.6	1	1	17	11	5	-	-	17	-	1	1	-	-	4	-
146	Biłgoraj	14.3	19.4	9.3	27.1	19	3.2	29	35.6	7.0	24.6	67.2	14.8	3	-	13	10	5	3	-	13	-	-	9	-	-	-	-
148	Korfantów	13.8	19.3	8.9	26.7	19	4.0	2	1.1	16.1	40.8	58.0	23.4	25	3	10	9	3	2	1	10	-	-	1	-	-	1	-
149	Otmuchów	13.6	19.4	8.3	26.5	19	1.5	2	3.3	15.0	26.3	44.6	15.9	25	2	11	7	3	2	-	11	-	-	-	-	-	4	-
150	Tomaszów Lubelski	14.1	19.7	9.2	26.9	18	4.0	28	27.6	7.5	33.5	68.6	13.7	1	1	15	12	6	3	-	15	-	-	4	-	-	3	-
152	Świerklaniec	13.8	19.3	8.7	25.9	15	1.8	3	5.0	25.7	43.2	73.9	20.8	25	3	13	11	5	2	1	13	-	1	2	-	-	5	-
153	Duszniki-Zdrój	10.8	15.8	6.0	25.4	8	- 0.3	2	22.4	46.6	30.7	99.7	25.0	25	2	12	9	6	3	2	12	-	-	1	-	-	6	-
154	Ząbkowice	14.0	19.4	9.2	26.4	19	5.0	3	4.5	19.9	37.7	62.1	20.4	25	2	14	12	5	1	1	14	-	-	-	-	-	5	-
155	Miechów	13.6	19.1	8.8	26.6	18	4.8	29	30.2	2.5	29.8	62.5	15.3	25	6	14	11	3	2	-	14	-	-	4	-	-	4	-
156	Tarnogród	14.6	19.6	9.7	27.4	18 19	4.2	1	37.5	21.6	48.6	107.7	26.8	30	1	13	11	7	4	2	13	-	1	2	-	-	-	-
157	Lądek-Zdrój	12.0	17.5	6.9	25.0	19	0.9	2	15.5	27.0	86.7	129.2	50.2	25	1	15	11	6	4	2	15	-	-	-	-	-	5	-
158	Chorzelów	14.2	19.7	9.5	27.4	18	3.4	1	29.1	16.3	34.4	79.8	12.4	18	-	16	12	7	4	-	16	-	-	-	-	-	2	-
159	Prudnik	13.1	19.1	8.6	25.9	18 19	3.3	2	11.5	27.0	63.1	101.6	34.1	25	-	14	10	6	3	2	14	-	1	2	-	-	3	-
160	Sielec	13.8	19.4	8.9	26.3	18 19	4.2	1	20.1	26.9	19.2	66.2	13.4	15	1	15	11	6	1	-	15	-	-	3	-	-	6	-
161	Olewin	13.0	18.1	7.8	24.7	15 19	3.4	21	7.1	21.6	23.0	51.7	13.3	16	-	14	9	4	2	-	14	-	1	4	-	-	5	-
162	Borucowa	13.9	19.4	8.9	27.0	15	3.9	1	19.5	23.8	17.9	61.2	19.1	17	-	14	12	4	2	-	14	-	-	4	-	-	4	-
163	Zakrzów	13.9	19.7	9.1	26.6	19	2.0	3	6.1	6.1	43.4	55.6	24.6	25	-	10	8	4	1	1	10	-	-	2	-	-	2	-
164	Leżajsk	14.6	19.3	10.6	26.9	19	5.9	1	36.5	8.3	61.0	105.8	22.3	30	-	15	12	6	5	1	15	-	-	4	-	-	5	-
166	Kolbuszowa	14.2	19.6	9.0	26.6	18	4.0	1	42.9	12.6	47.2	102.7	20.8	30	1	14	12	9	5	1	14	-	-	1	-	-	4	-
167	Głubczyce	13.6	18.7	9.2	25.0	19	3.7	2	7.6	5.1	61.9	74.6	26.5	25	-	13	9	5	2	1	13	-	-	6	-	-	2	-
168	Lubaszów	14.6	19.9	9.6	26.4	17 18 19	4.0	1	25.6	10.3	33.7	69.6	14.2	1	-	16	12	5	3	-	16	-	-	1	-	-	3	-
169	Rybnik	14.4	19.6	9.6	26.6	19	2.8	3	2.6	2.8	40.2	45.6	25.1	25	2	10	7	2	1	1	10	-	-	2	-	-	3	-
172	Bieruń Stary	14.0	19.2	9.4	27.5	19	3.6	3	7.6	16.1	42.6	66.3	23.5	25	-	15	8	4	3	1	15	-	-	2	-	-	4	-
174	Kraków, Obser. Astr.	14.4	20.0	10.3	27.4	15	7.6	2	16.1	9.7	26.0	51.8	14.1	25	2	16	9	4	1	-	16	-	1	4	-	-	6	-

Nr	POSTERUNEK	TEMPERATURA POWIETRZA T							OPAD R_d						LICZBA DNI						LICZBA DNI							
		Dśr	Max	Min	Max abs.	Data	Min abs.	Data	ΣR_d I dek	ΣR_d II dek	ΣR_d III dek	ΣR_{d-m}	$R_{d\ max}$	Data	0.0	≥ 0.1	≥ 1.0	≥ 5.0	≥ 10.0	≥ 20.0	●	✳	▲	≡	V	∞	≷	⊠
175	Dębica	14.1	19.2	10.1	27.0	8	2.2	4	37.2	5.8	55.1	98.1	28.3	30	3	12	10	6	2	1	12	–	–	–	–	–	3	–
177	Gdańsk	14.2	19.2	9.7	26.3	19	6.2	2	20.9	3.8	45.4	70.1	19.1	31	–	16	10	6	2	–	16	–	–	4	–	–	4	–
178	Pszczyna	13.9	19.0	9.2	25.5	18 19	2.9	3	4.4	5.5	45.5	55.4	20.2	25	2	14	10	3	2	1	14	–	–	1	–	–	2	–
179	Bochnia	13.8	19.3	9.2	26.2	17	4.0	1	24.4	9.0	43.4	75.8	20.7	25	–	14	12	5	2	1	14	–	–	3	–	–	4	–
180	Jastrzębie-Zdrój	14.1	19.7	9.6	26.5	18	4.6	3	4.5	6.8	37.4	48.7	16.9	25	1	13	9	3	1	–	13	–	–	1	–	–	1	–
181	Nałowice	13.5	19.3	9.3	25.8	19	6.5	11	11.0	14.9	43.9	69.8	18.4	25	4	16	11	5	2	–	16	–	–	2	–	–	6	–
182	Żarnowa	14.1	19.2	9.3	25.9	17	2.3	1	32.6	10.9	61.1	104.6	20.2	30	3	14	11	8	5	1	14	–	–	1	–	–	4	–
183	Dynów	13.3	18.6	9.3	25.3	19	1.7	1	18.7	17.9	34.1	70.7	12.3	31	1	13	12	7	1	–	13	–	–	4	–	–	4	–
184	Wieliczka	14.1	19.2	10.0	25.6	18	6.4	1	15.2	6.9	35.8	57.9	19.5	25	2	15	9	5	1	–	15	–	–	3	–	–	5	–
187	Ciężkowice	13.4	18.9	9.0	26.3	15	3.9	1	29.7	18.7	36.4	84.8	15.6	15	1	16	13	7	4	–	16	–	–	13	–	–	3	–
188	Rożnów	13.3	18.5	9.5	26.0	15 17	6.0	4	35.7	16.5	56.8	109.0	20.7	30	1	19	13	6	3	1	18	–	–	10	–	–	3	–
189	Cieszyn	13.4	18.6	9.2	25.2	19	3.9	3	12.1	13.6	45.6	71.3	16.9	25	3	18	10	6	2	–	18	–	–	3	–	–	3	–
190	Maków Podh.	12.8	18.4	8.0	24.0	15	4.6	29	23.4	34.7	47.7	105.8	28.4	15	1	13	12	6	4	1	13	–	–	18	–	–	3	–
191	Biecz	13.4	18.5	8.9	26.0	15	3.0	1	33.1	6.6	63.4	103.1	20.2	30	–	14	12	8	5	1	14	–	–	1	–	–	3	–
192	Żywiec-Sporysz	13.2	19.7	8.3	27.1	19	4.4	11	15.1	6.4	39.2	60.9	14.3	25	5	15	12	4	2	–	15	–	–	6	–	–	6	–
193	Limanowa	13.0	18.1	8.1	24.6	15 17	3.2	4	35.7	1.8	36.0	73.5	11.4	1	2	18	11	7	2	–	18	–	–	2	–	–	5	–
194	Krosno	13.5	18.9	8.6	26.6	18	2.3	1	34.7	7.6	58.5	100.8	19.5	30	1	16	14	6	3	–	16	–	–	3	–	–	4	–
195	Bircza	13.3	18.4	8.7	25.0	15 19	1.4	1	42.0	61.2	34.3	137.5	54.0	19	–	19	13	9	4	1	19	–	1	4	–	–	7	–
196	Wisła	12.5	18.8	6.9	25.3	19	1.4	4	20.6	15.2	44.6	80.4	23.9	30	–	18	12	5	2	1	18	–	–	8	–	–	6	–
197	Zawoja	10.9	15.8	6.6	20.9	19	3.5	3	27.8	18.0	61.4	107.2	22.0	30	2	21	13	9	3	1	21	–	–	11	–	–	6	–
198	Rabka	12.1	18.0	7.8	23.5	17	3.9	1	38.9	1.0	45.4	85.3	16.3	30	1	16	11	9	2	–	16	–	–	9	–	–	7	–
200	Pluszkowa	12.4	16.6	9.0	22.9	15	5.0	24	46.1	3.0	57.1	106.2	17.3	31	4	15	13	8	4	–	15	–	–	4	–	–	7	–
201	Istebna-Stecówka	11.9	16.0	6.6	21.9	19	2.5	2	15.9	25.3	29.8	71.0	14.9	30	1	17	12	6	1	–	17	–	–	11	–	–	5	–
202	Kamienica	12.5	18.2	7.5	25.3	15	3.2	1	32.5	6.5	50.8	89.8	14.3	25	3	18	12	9	3	–	18	–	–	6	–	–	7	–
203	Sanok	13.4	18.7	9.5	25.4	14 17	3.8	1	30.3	21.6	36.8	88.7	15.7	31	3	13	13	6	5	–	13	–	–	2	–	–	–	–
204	Iwonicz-Zdrój	13.2	17.9	9.0	25.1	18	5.2	1	58.0	36.8	55.2	150.0	28.0	18	–	20	16	9	7	1	20	–	2	11	–	–	6	–
205	Stańcowa	10.6	15.7	7.2	22.6	15	3.1	3	30.2	0.2	40.5	70.9	13.9	30	1	15	12	7	1	–	15	–	–	5	–	–	7	–
206	Nowy Targ	11.7	17.5	7.0	23.4	16	2.8	4 12	32.9	34.0	54.6	121.5	21.6	19	–	17	13	10	5	1	17	–	–	4	–	–	6	–
208	Czarny Dunajec	11.4	16.7	6.9	22.4	17	2.8	12	26.2	2.9	54.3	83.4	18.0	30	–	15	12	8	2	–	15	–	–	4	–	–	8	–
209	Brzegi Dolne	12.2	18.1	7.4	25.0	19	– 0.9	1	36.7	16.0	34.3	87.0	16.6	1	2	19	13	8	2	–	19	–	–	7	–	–	8	–
210	Szczawnica	12.0	18.2	7.5	25.1	17	2.8	1	53.3	17.3	43.4	114.0	18.7	2	1	19	15	9	5	–	19	–	1	7	–	–	7	–
211	Wysowa	12.1	17.3	7.5	24.4	18	1.3	1	43.2	15.5	31.7	90.4	13.1	1	–	19	14	8	1	–	19	–	–	2	–	–	4	–
212	Barwinek	11.9	17.6	6.3	25.0	15	– 0.5	1	44.4	29.2	38.5	112.1	24.1	15	1	19	13	10	3	1	19	–	–	8	–	–	–	–
213	Krynica	11.0	18.0	7.5	25.3	15 17	2.4	1	44.0	0.1	43.3	87.4	16.0	31	2	17	12	8	4	–	17	–	2	10	–	–	3	–
214	Bukowina	10.6	15.3	7.2	20.5	29	3.4	2 3	48.2	4.8	43.8	96.8	14.8	1	1	19	15	9	4	–	19	–	–	7	–	–	8	–
215	Muszyna	12.5	18.5	8.3	25.0	17	1.9	1	37.2	29.9	48.5	115.6	16.8	17	1	13	12	10	5	–	13	–	1	9	–	–	8	–
216	Witów	10.5	15.7	6.0	22.9	21	2.8	4 5	43.9	7.3	54.7	105.9	17.5	31	–	23	14	9	4	–	23	–	–	5	–	–	–	–
217	Komańcza	12.3	17.5	7.0	23.5	19	– 0.5	1	21.6	44.8	33.7	100.1	19.4	19	1	18	16	8	3	–	18	–	–	4	–	–	–	–
218	Baligród	12.2	18.1	7.9	25.1	15	1.2	1	40.0	24.8	24.0	88.8	14.7	1	–	20	14	6	2	–	20	–	–	6	–	–	–	–
219	Gubałówka	10.2	14.4	7.2	20.1	29	2.9	2 3	53.4	18.1	60.1	131.6	21.0	31	–	23	18	10	6	1	23	–	2	8	–	–	10	–
221	Łysa Polana	9.4	14.7	4.9	20.5	14	0.7	6	66.2	23.6	51.8	141.6	24.1	2	1	23	17	10	7	1	23	–	2	5	–	–	7	–
222	Smolnik	11.7	17.8	5.4	23.9	14	– 3.1	1	22.1	28.7	27.2	78.0	9.8	15	–	17	14	6	–	–	17	–	1	2	–	–	5	–
223	Hala Gąsienicowa	7.0	10.5	3.4	15.8	14	– 0.8	3	85.6	29.6	63.8	178.4	28.8	2	1	20	17	12*	7	3	19	3	–	14	–	–	11	11

TABLICA V

WYNIKI MIESIĘCZNE POMIARÓW TEMPERATURY MINIMALNEJ PRZY POWIERZCHNI GRUNTU ORAZ TEMPERATURY GRUNTU

МЕСЯЧНЫЕ РЕЗУЛЬТАТЫ ИЗМЕРЕНИЙ МИНИМАЛЬНОЙ ТЕМПЕРАТУРЫ У ПОВЕРХНОСТИ ПОЧВЫ И ТЕМПЕРАТУРЫ ПОЧВЫ

MONTHLY RESULTS OF GROUND SURFACE MINIMUM AIR TEMPERATURE AND SOIL TEMPERATURE MEASUREMENTS

Nr	STACJA – POSTERUNEK	TEMPERATURA MINIMALNA PRZY POWIERZCHNI GRUNTU T_g			TEMPERATURA GRUNTU NA GŁĘBOKOŚCIACH														
					5 cm						10 cm			20 cm			50 cm		
		Min	Min abs.	Data	7	13	21	Dies	Max	Min	Dies	Max	Min	Dies	Max	Min	Dies	Max	Min
4	Ustka	6.4	0.5	22	11.7	18.5	15.7	15.3	23.3	8.5	15.0	20.5	8.8	14.2	19.0	9.3	11.7	14.9	10.1
5	Lębork	3.0	- 4.6	2	10.5	16.7	15.7	14.3	22.3	6.0	13.5	20.1	6.7	12.6	16.8	8.4	10.6	12.5	7.8
18	Suwałki	3.9	- 3.4	29	12.5	20.4	17.7	16.9	27.4	8.0	16.1	24.6	8.0	14.9	21.8	8.4	13.1	17.1	8.4
19	Koszalin-Zegrze	5.6	0.1	28	11.3	17.6	15.3	14.7	24.1	6.8	14.3	21.0	7.2	13.4	19.2	8.0	12.2	15.0	9.0
20	Kętrzyn	6.1	- 1.2	29	12.2	18.9	16.8	16.0	25.4	7.7	15.4	22.8	7.8	14.3	20.2	8.5	12.5	15.7	8.0
24	Radostowo	5.1	- 1.5	2	11.9	18.7	15.5	15.4	26.4	7.2	14.7	22.4	7.2	13.6	19.6	8.0	11.6	14.2	8.4
25	Świnoujście	7.1	2.4	31	11.5	17.7	16.0	15.1	23.7	8.0	14.6	21.1	8.3	13.8	19.2	9.0	12.7	15.3	10.3
27	Resko	5.2	- 1.0	4	10.7	16.3	16.7	14.6	23.1	6.3	14.2	22.0	7.0	13.2	19.5	8.3	12.3	15.3	9.1
29	Olsztyn-Dajtki	5.7	- 2.0	29	13.1	22.6	18.2	18.0	30.1	5.2	17.1	25.7	6.3	16.1	24.2	5.6	14.3	17.5	10.1
30	Prabuty	6.6	- 1.4	2	11.7	20.3	15.7	15.9	27.8	5.3	14.7	23.0	6.3	13.7	20.0	6.9	11.9	15.3	7.5
31	Szczecinek	4.9	- 1.9	28	11.9	20.6	18.7	17.1	27.9	7.8	16.3	25.0	8.3	15.5	22.8	9.3	13.5	16.7	10.2
32	Śliwice	5.2	- 2.8	2	12.6	21.0	16.6	16.7	28.8	7.7	15.5	23.9	7.1	14.7	22.2	7.5	12.9	16.2	8.7
35	Biebrza	3.9	- 4.6	29	12.1	16.4	16.5	15.0	22.1	8.1	14.3	21.2	8.3	13.1	17.2	8.2	9.4	11.5	5.8
42	Szczecin-Dąbie	6.2	0.1	25	11.6	18.8	16.2	15.5	26.7	7.6	15.1	23.5	7.0	14.9	21.5	8.8	13.1	16.8	9.6
47	Piła	5.2	- 4.5	2	12.1	21.5	18.1	17.2	27.3	7.0	16.3	24.0	7.7	15.3	22.2	8.6	13.7	17.2	9.6
49	Bydgoszcz	6.0	- 1.9	2	12.3	21.2	18.1	17.2	29.9	7.3	16.5	26.9	7.6	15.4	22.4	8.7	13.3	16.8	9.4
50	Mława	7.4	- 0.1	23	13.5	21.6	17.9	17.7	29.3	8.3	17.0	26.2	8.6	16.0	24.4	9.8	13.9	17.9	9.6
51	Białystok	5.6	- 2.7	29	13.0	19.6	17.2	16.6	27.0	8.5	15.6	23.6	8.4	14.6	21.3	8.8	12.4	16.3	8.3
52	Ostrołęka	7.4	0.7	29	14.1	22.1	18.3	18.2	29.1	9.5	17.3	24.9	10.1	16.4	22.6	10.3	14.6	17.8	10.7
57	Krzyż	4.5	- 4.5	2	12.6	20.8	17.5	17.0	26.8	7.6	16.1	23.5	7.7	14.7	21.0	8.6	12.8	15.7	9.2
61	Gorzów Wlkp.	6.8	1.1	24	11.7	19.0	17.2	16.0	24.1	6.7	15.5	22.5	7.1	14.4	20.0	8.4	13.1	15.6	9.8
63	Białowieża	5.6	- 2.2	23	13.6	20.8	16.8	17.1	29.0	9.5	15.7	23.1	9.2	14.6	20.1	9.1	12.8	15.8	8.6
64	Poświętne	6.4	0.3	27	14.4	22.7	18.5	18.5	29.3	9.4	17.9	27.5	9.7	16.5	23.4	9.8	14.1	17.6	10.0
66	Przebędowo	6.1	- 0.6	24	12.4	20.4	17.0	16.6	27.1	7.1	15.8	23.9	7.6	15.0	21.6	8.4	14.1	17.6	10.0
68	Płock-Radziwie	7.6	- 0.4	23	14.5	23.1	19.8	19.2	31.0	9.5	18.5	27.4	10.0	17.1	24.5	10.9	15.2	19.0	10.9
72	Słubice	5.0	- 2.7	24	12.6	19.4	18.3	16.8	25.7	7.5	16.1	23.3	8.2	15.2	20.7	9.5	13.9	16.3	10.6
73	Paproć	5.4	- 2.2	24	11.6	19.0	16.8	15.8	25.5	6.5	15.1	22.8	7.1	14.1	20.7	8.0	12.7	15.8	9.0
75	Warszawa-Bielany	7.7	0.3	28	14.8	23.3	18.7	18.9	32.3	9.7	17.9	27.2	10.2	17.0	24.7	10.4	14.8	18.4	10.6
76	Koło	7.0	- 0.5	23	12.9	20.8	17.4	17.3	27.4	7.1	16.1	24.2	7.6	15.2	22.2	8.9	13.9	17.2	10.2
79	Siedlce	7.0	- 1.1	23	14.2	20.9	18.6	17.9	29.0	9.5	17.0	25.6	9.8	16.1	24.0	9.9	14.0	18.2	9.8
81	Brwinów	7.7	1.0	23	14.0	22.3	17.8	18.0	31.6	9.6	17.0	27.4	9.3	15.6	23.6	9.9	14.0	18.0	9.6
90	Zielona Góra	7.2	- 0.4	24	12.9	21.7	19.5	18.0	28.4	7.0	17.3	25.8	7.6	16.7	24.4	8.4	14.9	18.1	10.6
91	Leszno-Strzyżewice	5.2	- 2.3	2	12.6	21.9	18.6	17.7	28.4	7.3	16.9	24.8	7.9	15.5	21.7	9.5	13.9	17.1	10.3
97	Kalisz	6.7	- 1.0	2	11.7	19.2	17.1	16.0	27.1	6.9	15.3	23.6	7.0	14.2	20.9	8.6	12.5	15.3	9.3
99	Smolice	6.2	- 1.1	24	13.0	21.8	18.3	17.7	29.3	7.4	17.1	27.7	7.9	16.4	23.7	8.7	14.0	17.6	9.8
105	Włodawa	8.6	1.0	28	13.7	19.0	16.9	16.5	26.2	9.9	16.1	24.4	9.9	15.0	24.4	9.4	13.5	17.1	9.5
109	Radom	5.9	- 0.4	1	13.1	20.3	18.0	17.1	27.2	8.8	16.3	26.4	9.3	15.4	22.3	9.4	13.1	16.5	9.1
110	Puławy	8.5	0.9	28	14.2	20.8	17.8	17.6	28.7	9.0	17.0	26.2	9.5	16.0	23.1	9.4	14.4	18.3	9.8
112	Sulejów	7.2	- 0.1	23	12.5	19.2	15.9	15.9	27.7	8.3	15.1	23.6	8.4	14.4	20.8	9.1	13.0	16.2	9.6
114	Wieluń	7.4	1.2	3 23	12.9	20.7	17.9	17.2	30.0	8.0	16.8	26.1	8.7	15.9	24.4	9.7	14.2	18.2	10.8
116	Legnica	6.1	- 0.4	2	11.8	18.9	16.9	15.9	26.0	7.2	15.3	23.3	8.1	14.4	20.6	8.9	13.0	16.0	9.6
117	Zgorzelec	5.3	- 0.9	2 23	10.8	17.6	15.6	14.7	24.4	6.0	14.1	22.5	6.5	13.5	20.6	7.3	12.4	15.2	8.8
122	Laskowice Oławskie	6.1	- 1.4	23	12.8	20.7	17.7	17.1	30.1	8.3	16.4	26.4	7.8	15.1	22.3	9.1	13.7	17.2	10.1
127	Jelenia Góra	3.6	- 4.6	2	9.9	15.9	14.9	13.6	21.7	4.9	13.2	21.0	5.9	12.4	18.0	7.7	11.4	13.8	8.2
130	Częstochowa	7.5	0.4	23	12.6	19.0	16.7	16.1	27.6	7.7	15.4	23.6	8.4	14.9	23.7	9.5	13.4	17.0	9.8
131	Kielce	7.0	1.4	28	12.4	18.7	16.1	15.7	26.0	8.1	15.2	25.0	8.2	14.5	21.7	8.7	12.5	16.2	9.0
137	Zduńów	-	-	- - -	-	-	-	-	-	-	-	-	-	-	-	-	-	-	-
139	Zamość	7.8	0.1	28	13.6	20.8	18.0	17.5	27.8	9.1	16.5	24.1	8.9	15.4	22.1	9.4	13.6	16.9	8.8
141	Opole	7.5	0.6	3	12.3	19.4	17.6	16.4	26.1	7.4	16.2	23.7	8.0	14.9	20.5	9.2	13.2	15.8	10.1
151	Kłodzko	5.4	- 1.6	2	10.8	16.6	15.3	14.2	24.2	7.0	13.7	21.5	7.7	12.9	18.5	8.7	11.4	13.9	8.6
152	Świerklaniec	6.9	0.2	3	11.8	18.1	15.6	15.2	25.3	6.8	14.5	22.1	6.8	13.8	19.7	7.6	12.3	15.2	8.5
170	Rzeszów-Jasionka	6.7	- 0.9	1	13.2	19.9	16.9	16.7	28.2	9.0	15.9	24.2	8.9	14.8	21.2	9.0	13.0	16.5	9.2
178	Paczyna	7.5	2.9	11	12.3	17.9	15.8	15.3	23.9	7.1	14.5	20.4	8.3	14.2	19.9	8.6	12.4	15.8	9.2
181	Wadowice	7.7	4.1	11	12.9	19.4	16.9	16.4	26.8	8.5	15.9	23.1	9.1	14.9	21.0	9.6	13.3	16.1	9.8
186	Przemyśl	9.3	3.0	1	12.3	18.4	16.2	15.6	26.3	7.5	14.7	22.8	7.9	13.7	19.0	9.1	12.2	15.0	8.3
207	Lesko	8.3	1.3	1	11.8	19.5	15.9	15.7	26.4	7.2	14.7	23.2	8.1	13.3	18.6	8.2	12.0	14.5	8.4
220	Zakopane	3.7	- 1.4	12	9.0	15.3	13.1	12.5	22.2	4.4	11.6	17.5	5.0	10.7	17.4	5.5	-	-	-

TABLICA VI

WARTOŚCI GODZINNE USŁONECZNIENIA (MIESIĘCZNE)

ЧАСОВЫЕ (МЕСЯЧНЫЕ) СУММЫ СОЛНЕЧНОГО СИЯНИЯ

HOURLY (MONTHLY) SUNSHINE DURATION VALUES

Nr	STACJA – POSTERUNEK	USŁONECZNIENIE S_m																	
		3–4	4–5	5–6	6–7	7–8	8–9	9–10	10–11	11–12	12–13	13–14	14–15	15–16	16–17	17–18	18–19	19–20	20–21	Σ
3	Hel	–	–	3.2	8.1	13.2	16.8	16.6	17.8	19.2	18.4	18.9	18.7	17.8	13.5	12.0	6.2	0.4	–	200.8
4	Ustka	–	2.0	8.8	10.1	10.6	11.0	13.8	16.9	18.4	18.9	20.1	18.6	16.6	16.2	14.4	10.4	2.0	–	208.8
5	Lębork	–	1.8	5.9	10.0	12.1	13.1	17.3	18.2	20.1	20.8	20.2	21.1	18.7	15.7	16.2	10.9	3.1	–	225.2
6	Gdynia	–	1.6	7.4	11.5	14.9	16.4	15.3	16.6	17.4	17.4	17.4	17.3	16.4	14.2	12.4	7.5	1.5	–	205.2
11	Świbno	–	1.1	7.0	13.9	15.6	15.2	16.0	17.6	17.9	17.4	17.3	16.1	14.6	14.2	10.5	7.9	0.4	–	202.7
14	Kołobrzeg	–	2.0	9.2	11.9	11.9	12.3	13.3	15.2	15.5	16.1	16.7	16.1	18.1	18.5	17.8	15.1	5.7	–	215.4
18	Suwałki	–	2.6	9.7	14.2	15.0	17.6	18.7	20.0	19.9	19.0	16.6	15.0	17.6	16.3	12.9	8.0	1.5	–	224.6
19	Koszalin-Zegrze	0.7	6.1	11.8	12.7	14.5	13.5	15.7	16.3	16.6	15.6	16.7	17.3	16.7	16.7	14.9	13.9	5.9	0.7	226.7
23	Dziwnów	0.3	2.8	10.5	14.7	16.4	15.2	13.8	13.8	16.8	16.5	18.5	17.5	17.5	15.2	14.6	10.8	2.2	–	217.1
25	Świnoujście	•	•	•	•	•	•	•	•	•	•	•	•	•	•	•	•	•	•	•
26	Mikołajki	–	1.1	8.5	14.7	18.6	19.1	19.3	21.2	20.5	20.2	16.7	15.9	14.2	13.2	12.8	12.5	3.8	–	232.3
27	Resko	–	0.1	4.2	11.7	13.2	16.3	17.0	17.9	19.0	19.2	18.2	20.2	18.4	18.1	16.8	6.1	0.3	–	216.7
30	Prabuty	–	1.5	10.0	16.6	17.5	19.9	20.3	21.2	19.9	18.6	18.9	16.9	16.5	16.8	16.1	10.5	2.6	–	243.8
31	Szczecinek	–	1.7	10.1	13.5	16.8	17.9	20.7	19.9	19.4	16.8	17.4	16.2	17.6	17.4	15.1	13.3	1.1	–	234.9
33	Chojnice	–	3.5	10.3	16.4	17.7	17.2	19.6	19.8	19.0	22.6	20.6	18.7	19.0	17.2	16.8	10.9	5.0	–	254.3
36	Biebrza	–	–	3.6	12.1	14.5	18.0	19.3	19.8	19.5	16.6	15.4	15.9	12.5	12.0	7.8	6.8	1.4	–	195.2
42	Szczecin-Dąbie	–	2.4	8.2	12.6	15.2	18.8	18.3	20.2	19.3	20.7	19.1	21.0	20.0	17.5	19.5	11.3	1.2	–	245.3
49	Bydgoszcz	–	3.1	13.0	19.2	19.5	20.4	21.3	20.4	21.0	22.3	21.2	19.8	20.6	20.4	18.3	15.4	4.9	–	280.8
51	Białystok	–	2.1	6.9	13.2	16.6	18.4	19.1	15.8	16.0	16.2	16.3	17.7	15.5	13.0	13.7	8.6	1.3	–	210.4
52	Ostrołęka	–	2.1	10.0	17.0	16.6	17.7	17.9	18.3	20.1	18.2	17.2	17.7	17.7	14.3	12.6	5.0	0.1	–	222.5
54	Toruń	–	1.1	13.3	18.8	20.9	22.4	22.6	21.6	22.5	20.4	20.4	20.0	19.4	16.3	15.4	12.8	3.6	–	271.5
61	Gorzów Wlkp.	–	2.8	11.3	15.8	17.4	16.5	17.0	19.7	20.8	18.8	19.1	20.0	19.0	18.7	18.5	10.1	0.5	–	246.0
63	Białowieża	–	0.7	7.5	11.9	14.7	13.1	14.2	13.0	13.3	14.2	12.4	12.2	12.1	12.8	10.1	4.0	0.2	–	166.4
64	Poświętne	–	1.2	9.2	17.5	18.0	18.4	17.8	17.9	17.4	17.0	14.3	15.2	13.3	14.9	14.8	11.3	3.1	–	221.3
70	Poznań-Ławica	–	1.7	11.3	19.0	20.6	20.9	20.2	21.7	22.4	22.7	19.9	17.9	18.6	16.6	16.3	10.5	1.1	–	261.4
75	Warszawa-Bielany	–	0.7	10.0	16.7	19.3	19.7	21.7	20.6	21.3	19.3	15.8	14.4	15.8	14.1	14.1	9.5	1.1	–	234.1
77	Sinołęka	–	0.2	3.1	12.8	17.1	18.2	18.3	17.1	16.6	16.5	15.4	15.0	14.3	13.2	10.7	6.2	1.2	–	195.9
81	Brwinów	–	0.6	7.7	15.9	19.8	19.6	21.2	20.9	18.4	18.3	16.4	14.5	13.8	14.5	13.7	9.3	1.1	–	225.7
85	Terespol	–	0.4	5.0	11.6	13.0	15.5	15.7	17.4	17.9	16.7	17.0	16.8	17.7	14.9	13.9	6.1	0.5	–	200.1
91	Leszno-Strzyżewice	–	1.8	10.5	16.6	20.2	20.5	20.4	20.1	19.5	18.1	18.1	18.1	18.1	17.0	18.2	16.7	4.5	–	258.4
97	Kalisz	–	0.4	9.3	15.8	19.8	19.9	17.8	18.8	20.7	18.8	21.3	19.9	18.6	12.9	10.8	4.5	–	–	229.3
98	Łódź-Lublinek	–	2.7	9.6	14.5	16.3	18.2	17.1	18.1	18.9	17.5	15.8	15.0	16.6	14.4	13.1	7.1	1.5	–	216.4
105	Włodawa	–	2.0	10.3	14.3	14.4	15.4	16.7	18.3	19.1	19.5	20.2	19.2	17.1	14.0	12.0	7.1	0.5	–	220.1
110	Puławy	–	1.0	5.9	11.8	12.9	13.6	15.2	15.2	14.5	14.7	15.9	14.4	14.2	13.2	11.2	7.8	1.0	–	182.5
114	Wieluń	–	–	2.2	11.1	14.5	16.0	17.9	17.4	16.6	15.0	13.5	14.6	15.0	13.6	11.6	7.0	–	–	186.0
117	Zgorzelec	–	0.6	2.6	10.4	14.0	13.8	14.5	13.6	13.9	13.5	12.6	11.8	10.8	12.7	8.9	3.3	–	–	157.0
122	Leszkowice Oławskie	–	–	2.0	9.9	13.2	15.2	15.1	14.3	15.5	13.8	14.2	12.0	13.6	13.2	7.9	1.2	–	–	161.1
127	Jelenia Góra	–	–	1.3	9.2	11.9	13.8	14.1	15.0	14.7	14.0	13.3	12.0	10.0	7.3	7.0	2.8	–	–	146.4
132	Szczawno-Zdrój	•	•	•	•	•	•	•	•	•	•	•	•	•	•	•	•	•	•	•
135	Werbkowice	–	1.6	8.7	11.7	12.9	12.9	15.2	15.7	17.2	15.3	16.4	17.3	17.2	14.5	12.2	6.1	0.9	–	195.8
136	Śnieżka	–	0.5	9.7	12.2	11.6	13.6	14.3	12.0	13.9	14.1	11.5	10.2	8.7	9.1	7.5	4.9	0.2	–	154.0
137	Zdanów	–	–	1.0	7.4	13.1	13.0	14.0	14.3	15.2	15.8	15.1	15.3	13.1	12.9	11.4	9.2	1.5	–	172.3
141	Opole	–	–	2.1	7.5	11.1	13.3	15.1	14.9	15.1	14.9	14.6	13.9	15.6	13.2	10.4	2.7	–	–	164.4
157	Lądek-Zdrój	–	–	0.6	2.1	13.7	14.4	14.2	12.8	13.4	12.8	13.1	14.2	14.1	12.0	7.2	0.8	–	–	145.4
165	Katowice	–	0.5	2.6	5.7	10.1	12.3	13.1	13.5	14.7	13.6	13.5	12.1	10.7	10.5	7.0	1.6	–	–	141.5
170	Rzeszów-Jasionka	–	–	1.2	8.9	13.9	15.3	15.9	15.2	16.3	16.4	16.1	16.3	14.1	12.8	9.8	7.0	0.4	–	179.6
171	Racibórz	•	•	•	•	•	•	•	•	•	•	•	•	•	•	•	•	•	•	•
173	Kraków-Balice	–	0.4	1.7	5.5	9.4	11.6	13.8	14.4	16.1	17.1	15.7	12.4	10.9	11.8	8.9	1.4	–	–	151.1
176	Tarnów	–	1.0	6.7	11.3	12.9	12.4	14.1	13.8	13.6	13.8	14.4	14.3	12.7	10.9	8.3	6.5	0.6	–	167.3
185	Aleksandrowice	–	0.3	4.6	10.4	12.2	12.8	14.3	15.0	14.2	14.0	13.7	10.7	11.8	9.8	8.6	5.5	0.3	–	158.2
186	Przemyśl	–	2.0	8.1	12.3	14.4	14.5	12.8	13.2	13.6	15.0	13.0	13.9	11.3	12.1	10.1	5.6	0.6	–	172.3
189	Cieszyn	–	0.7	4.5	7.9	10.8	12.1	12.6	14.8	15.8	15.0	15.3	12.8	13.1	11.5	10.3	5.7	0.1	–	163.0
198	Rabka	–	–	3.3	11.3	13.0	13.6	13.9	13.9	13.6	12.4	11.6	11.7	10.2	11.1	7.9	2.0	–	–	149.5
199	Nowy Sącz	–	0.1	5.1	10.6	13.5	14.1	16.0	15.8	16.3	14.1	13.8	12.4	12.2	10.1	8.9	1.9	–	–	164.9
204	Iwonicz-Zdrój	–	0.2	4.6	10.8	14.6	13.6	14.5	14.3	14.1	14.1	11.7	9.6	10.3	11.9	8.7	–	–	–	153.0
207	Lesko	–	0.4	4.3	10.6	12.5	13.9	14.5	12.8	14.1	13.4	11.5	9.6	9.2	10.4	9.5	6.2	0.3	–	153.2
220	Zakopane	–	–	3.3	10.3	14.7	14.3	14.1	13.5	11.5	12.0	8.7	10.8	10.4	8.6	5.9	2.9	–	–	141.0
224	Kasprowy Wierch	–	0.9	8.9	14.0	18.4	19.0	16.2	14.6	12.7	12.4	10.9	11.0	11.3	9.3	7.2	2.9	0.1	–	169.8

TABLICA VII

KALENDARZ TYPÓW CYRKULACJI I TYPÓW POGODY

КАЛЕНДАРЬ ТИПОВ ЦИРКУЛЯЦИИ И ТИПОВ ПОГОДЫ

THE CALENDAR OF CIRCULATION AND WEATHER TYPES

DZIEŃ	TYP CYRKULACJI	TYP POGODY
1	W_A	2 1 (2_3 1)
2		
3	NE_A	2 3 (2 3_2)
4		
5		
6	SE_A	3 1 (3 1_2)
7		
8	SE_C	
9		
10	O_O	2 3 (2_3 3_2)
11		
12		
13		
14	E_O	3 1 (3_4 1)
15		
16		
17		
18		
19	X	
20	NW_O	2 1 (2 1_2)
21		
22		1 1
23		
24	NE_A	2 1
25		
26		
27		
28	X	
29	N_C	1 2 (1 2_1)
30		
31		

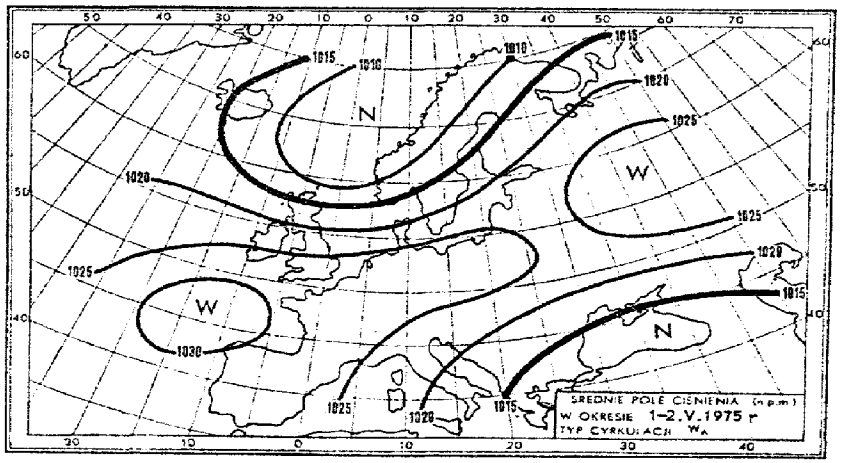

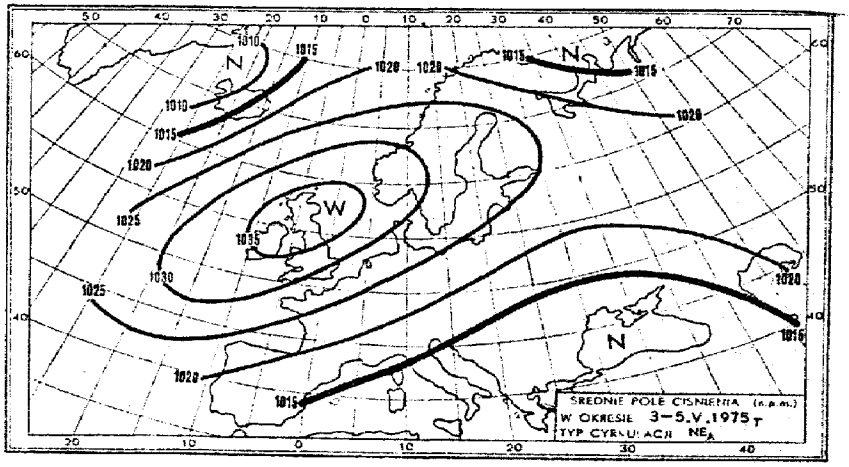

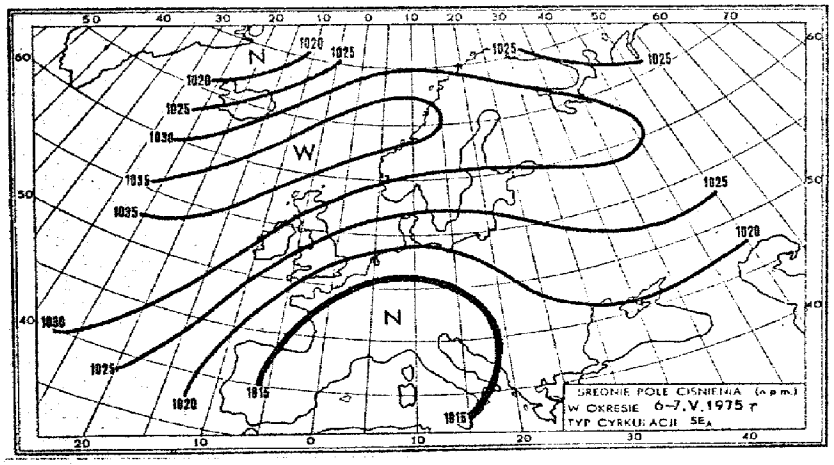
ŚREDNIE POLE CIŚNIENIA (n.p.m.)
W OKRESIE 6–7.V.1975 r
TYP CYRKULACJI SE_A

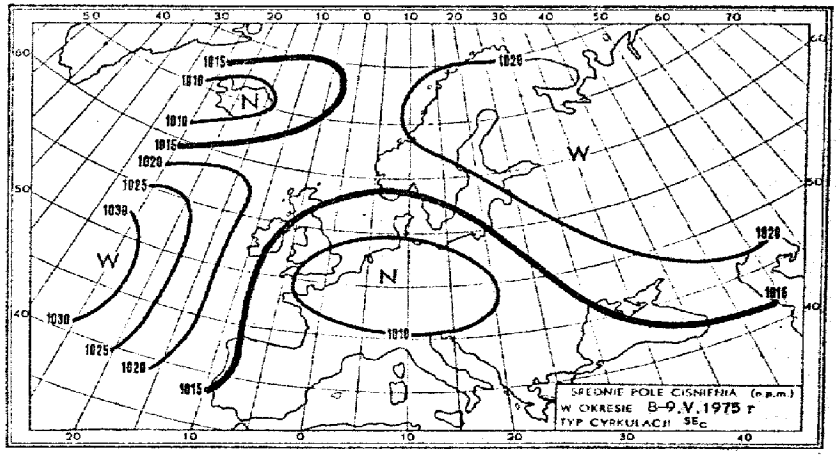
ŚREDNIE POLE CIŚNIENIA (n.p.m.)
W OKRESIE 8–9.V.1975 r
TYP CYRKULACJI SE_C

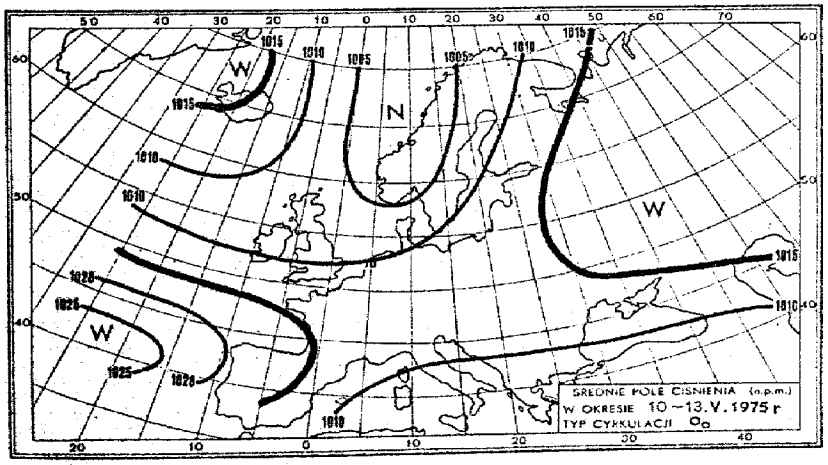
ŚREDNIE POLE CIŚNIENIA (n.p.m.)
W OKRESIE 10–13.V.1975 r
TYP CYRKULACJI O_O

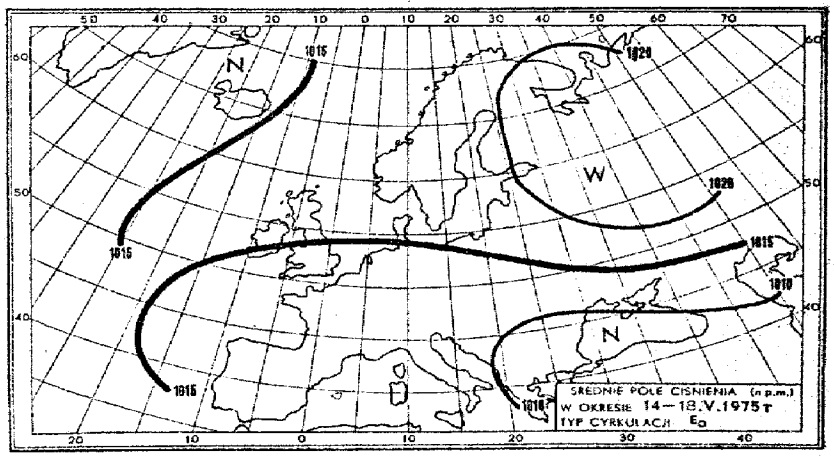
ŚREDNIE POLE CIŚNIENIA (n.p.m.)
W OKRESIE 14–18.V.1975 r
TYP CYRKULACJI E_O

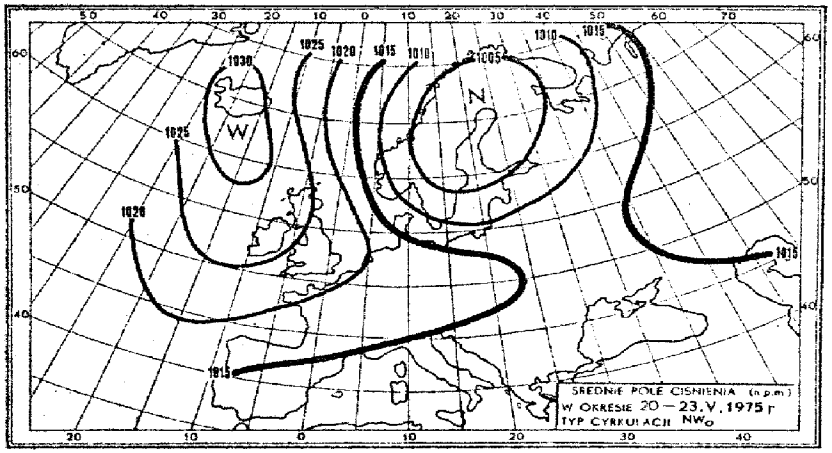
ŚREDNIE POLE CIŚNIENIA (n.p.m.)
W OKRESIE 20—23.V.1975 r
TYP CYRKULACJI NW$_o$

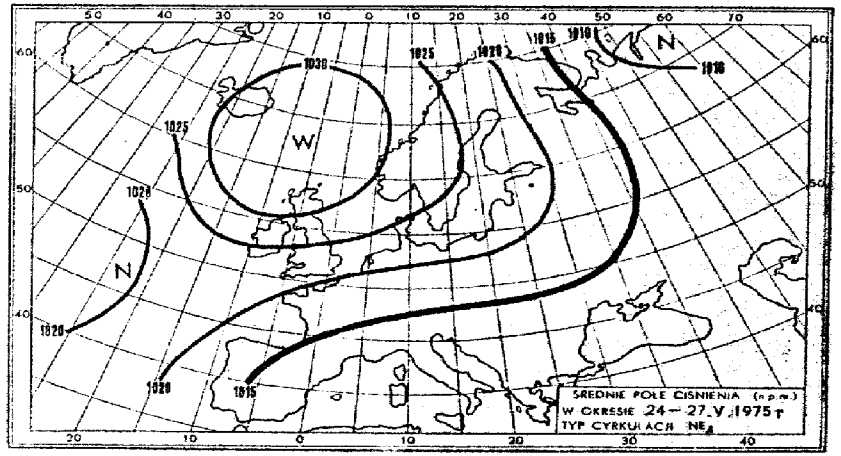
ŚREDNIE POLE CIŚNIENIA (n.p.m.)
W OKRESIE 24—27.V.1975 r
TYP CYRKULACJI NE$_A$

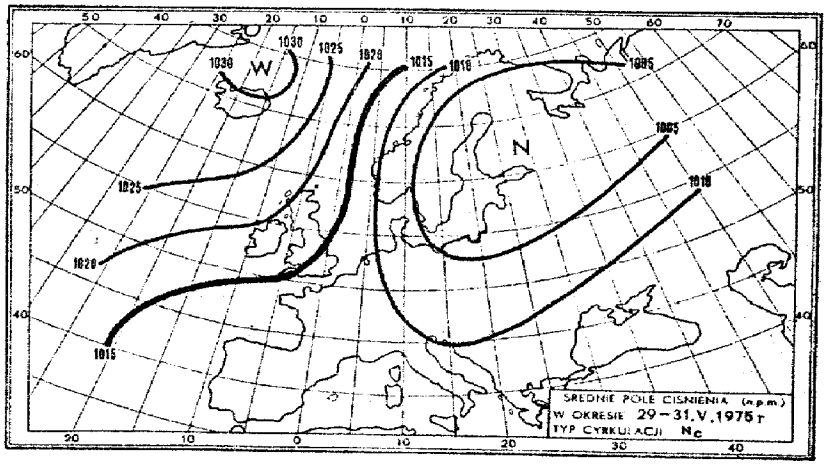
ŚREDNIE POLE CIŚNIENIA (n.p.m.)
W OKRESIE 29—31.V.1975 r
TYP CYRKULACJI N$_C$

6.11438
84.20

INSTYTUT METEOROLOGII i GOSPODARKI WODNEJ

ROCZNIK METEOROLOGICZNY 1975

CZERWIEC

TOM X — ZESZYT 6

CENTRAL
LIBRARY
AUG 18 1978
N.O.A.A.
U. S. Dept. of Commerce

WARSZAWA 1977

INSTYTUT METEOROLOGII i GOSPODARKI WODNE

ROCZNIK METEOROLOGICZNY 1975

CZERWIEC

TOM X – ZESZYT 6

МЕТЕОРОЛОГИЧЕСКИЙ ЕЖЕГОДНИК ИЮНЬ – 1975

METEOROLOGICAL YEARBOOK JUNE – 1975

WARSZAWA 1977

PRZEDMOWA

Zeszyt niniejszy został opracowany w Ośrodku Gromadzenia i Rozpowszechniania Danych IMGW pod kierunkiem mgr Zofii Jackowskiej. Część opisowa, obejmująca objaśnienia, spis stacji oraz mapę rozmieszczenia stacji i posterunków uwzględnionych w Roczniku, jest dołączona jako oddzielny suplement do zeszytu 1.

ПРЕДИСЛОВИЕ

Настоящий выпуск разработан Центром сбора и распространения данных ИМВХ под руководством Зофии Яцковской. Описательную часть, охватывающую пояснения, список станций и карту размещения станций и постов, публикуемых в ежегоднике, прилагается как отдельное дополнение к выпуску 1.

PREFACE

This fascicle was prepared in the Center of Data Collection and Dissemination in the Institute for Meteorology and Water Economy. Mrs. Zofia Jackowska, M. Sc., had charge of its edition. The descriptive part, comprising of explanatory remarks as well as the list and the map of stations and posts the data from which are published in the Yearbook, is attached as a separate supplement to fascicle 1.

Doc. dr inż. MARIA CETNAROWICZ
Zastępca Dyrektora

Prof. dr hab. inż. ZDZISŁAW KACZMAREK
Dyrektor
Instytutu Meteorologii i Gospodarki Wodnej

TABLICA I

SPOSTRZEŻENIA CODZIENNE STACJI METEOROLOGICZNYCH
WARTOŚCI TERMINOWE

ЕЖЕДНЕВНЫЕ НАБЛЮДЕНИЯ МЕТЕОРОЛОГИЧЕСКИХ СТАНЦИЙ
СРОЧНЫЕ ЗНАЧЕНИЯ

EVERYDAY OBSERVATIONS AT METEOROLOGICAL STATIONS
VALUES FROM OBSERVATION TIMES

Godz. 01

DNI	TEMPERATURA POWIETRZA	TEMPERATURA PUNKTU ROSY	PRĘŻNOŚĆ PARY WODNEJ	WILGOTNOŚĆ WZGLĘDNA	CIŚNIENIE ATMOSFERYCZNE	ZACHMURZENIE			WIATR		WIDZIALNOŚĆ	POGODA		OPAD
	T	T_d	e	U	P_o	N	N_h	h	dd	v	V	ww	W	R
1	5.4	3.4	7.8	87	1009.7	5	5	5	24	7	7	03	8	0.1
2	5.9	4.1	8.2	89	1010.7	5	5	5	20	4	6	10	1	–
3	7.1	3.9	8.1	80	1010.0	8	8	9	12	3	7	03	1	–
4	5.7	5.0	8.7	95	1009.0	0	0	9	18	4	6	10	8	0.5
5	9.6	7.7	10.5	88	1017.5	7	7	5	26	5	6	10	1	–
6	9.8	8.5	11.1	92	1025.8	0	0	9	30	4	6	10	1	–
7	5.9	5.1	8.8	95	1029.9	0	0	9	18	1	6	10	0	–
8	11.7	9.9	12.2	89	1027.4	0	0	9	01	3	6	10	1	–
9	11.9	10.9	13.0	94	1017.4	3	1	9	02	2	6	10	1	–
10	12.6	11.2	13.3	92	1012.6	8	8	4	06	2	6	10	2	–
11	10.1	8.0	10.7	87	1020.4	0	0	9	05	5	7	02	1	–
12	8.1	7.0	10.0	92	1023.6	0	0	9	11	1	7	02	0	–
13	10.6	5.5	9.0	71	1015.5	1	0	9	18	2	7	01	0	–
14	12.6	9.9	12.2	83	1007.8	8	8	4	32	6	6	10	1	–
15	13.4	10.6	12.8	83	1006.8	7	7	5	22	3	7	03	1	–
16	10.7	8.8	11.3	88	1004.6	8	8	4	12	1	6	80	2	0.9
17	12.5	11.5	13.6	94	1008.0	8	8	9	31	1	5	10	2	–
18	9.5	9.1	11.6	97	1016.9	8	8	3	11	1	3	51	4	0.0
19	9.9	9.0	11.5	94	1024.4	2	0	9	06	2	6	10	1	–
20	12.9	11.1	13.2	89	1026.2	7	7	9	09	2	6	10	1	–
21	13.3	12.3	14.3	94	1025.0	1	0	9	06	3	7	02	0	–
22	16.6	15.7	17.8	94	1023.0	7	7	4	05	2	6	25	2	0.2
23	12.7	12.1	14.1	95	1025.5	4	0	9	09	4	6	10	1	–
24	13.1	11.9	13.9	93	1019.7	2	2	9	06	2	7	03	0	–
25	14.3	12.4	14.4	89	1013.4	3	1	9	33	3	7	02	1	–
26	10.5	9.0	11.5	**91**	**1017.4**	0	0	9	20	3	7	02	0	–
27	14.5	12.3	14.3	**87**	**1012.1**	1	0	9	21	2	7	01	0	–
28	11.1	10.3	12.5	**95**	**1015.9**	6	2	5	20	3	6	10	1	–
29	8.2	6.7	9.8	**90**	**1023.8**	2	1	5	16	1	6	10	1	–
30	12.7	10.9	13.0	**89**	**1021.3**	5	2	5	05	4	7	02	2	–

Godz. 07

DNI	TEMPERATURA POWIETRZA	TEMPERATURA PUNKTU ROSY	PRĘŻNOŚĆ PARY WODNEJ	WILGOTNOŚĆ WZGLĘDNA	CIŚNIENIE ATMOSFERYCZNE	ZACHMURZENIE			WIATR		WIDZIALNOŚĆ	POGODA		OPAD
	T	T_d	e	U	P_o	N	N_h	h	dd	v	V	ww	W	R
1	7.9	4.3	8.3	78	1010.2	4	2	5	19	4	8	01	1	–
2	6.9	5.5	9.0	91	1012.0	8	8	4	20	4	6	80	1	2.1
3	11.6	5.0	8.7	63	1008.4	5	1	9	15	3	7	01	1	–
4	8.9	5.1	8.8	77	1009.9	6	1	5	18	3	7	03	1	–
5	8.0	6.8	9.9	93	1019.7	8	6	4	22	4	6	61	2	0.3
6	11.6	9.0	11.5	84	1028.3	0	0	9	30	1	6	10	0	–
7	11.0	8.9	11.4	86	1030.8	0	0	9	30	1	7	02	0	–
8	12.5	9.8	12.1	83	1025.1	3	0	9	07	5	7	01	1	–
9	13.2	11.6	13.7	91	1015.4	1	0	9	04	2	6	10	1	–
10	12.9	11.3	13.4	90	1012.4	8	8	4	07	3	6	21	2	0.2
11	11.7	8.5	11.1	82	1021.9	1	0	9	07	7	8	02	0	–
12	13.3	8.5	11.1	73	1022.9	0	0	9	03	1	7	02	0	–
13	16.4	9.5	11.9	64	1012.6	7	0	9	21	4	7	02	1	–
14	11.3	9.4	11.8	89	1007.1	8	8	4	27	7	7	03	8	0.4
15	13.5	11.3	13.4	86	1007.0	7	5	5	26	7	7	03	2	–
16	10.6	9.8	12.1	95	1003.2	8	8	4	12	3	6	10	8	2.0
17	11.5	10.0	12.3	91	1010.4	8	7	4	35	2	6	60	6	0.8
18	8.9	8.5	11.1	97	1019.2	8	8	3	16	1	2	42	5	0.0
19	11.6	10.5	12.7	94	1025.8	5	0	9	03	2	5	28	4	–
20	13.5	12.3	14.3	93	1026.0	8	8	9	36	1	6	10	2	–
21	15.4	13.4	15.4	88	1023.7	2	1	9	06	3	6	10	1	–
22	14.4	12.9	14.9	91	1023.1	6	6	9	06	3	6	10	2	–
23	14.7	12.4	14.4	86	1025.4	1	1	9	05	5	6	10	1	–
24	16.2	12.5	14.5	79	1017.1	2	2	9	05	2	7	02	1	–
25	15.2	11.1	13.2	76	1016.3	0	0	9	03	3	7	02	0	–
26	16.1	12.1	14.1	77	1016.6	1	1	6	36	3	7	03	0	–
27	14.1	8.0	10.7	67	1013.4	7	7	5	27	7	8	03	1	–
28	15.2	9.5	11.9	68	1017.5	1	0	9	06	2	7	01	1	–
29	12.7	8.2	10.9	74	1023.2	8	3	5	05	5	7	03	1	–
30	13.4	11.2	13.3	86	1019.6	7	5	5	04	4	7	02	2	–

Godz. 13

1	10.5	3.6	7.9	62	1010.3	5	3	5	29	5	8	02	8	0.1
2	10.6	4.3	8.3	65	1012.2	2	2	5	30	5	8	01	8	0.2
3	15.3	2.5	7.3	42	1006.9	7	7	5	17	5	7	02	1	–
4	13.3	4.6	8.5	56	1012.8	6	6	5	24	5	8	01	8	0.0
5	11.0	8.2	10.9	83	1022.2	7	3	5	27	8	7	02	6	0.1
6	13.3	9.2	11.6	76	1030.0	0	0	9	33	3	7	02	0	–
7	14.3	6.8	12.1	75	1030.7	2	0	9	34	3	8	01	0	–
8	14.6	10.3	12.5	76	1022.7	2	0	9	09	4	7	03	1	–
9	16.9	13.3	15.3	80	1014.0	2	1	5	09	3	7	01	0	–
10	14.5	9.9	12.2	74	1015.4	7	7	9	04	6	7	02	2	–
11	14.3	9.5	11.9	73	1023.4	0	0	9	07	6	8	02	0	–
12	15.7	10.1	12.4	69	1020.7	0	0	9	03	2	7	02	0	–
13	15.0	10.4	12.6	73	1012.4	7	7	9	26	6	7	01	2	–
14	13.9	9.8	12.1	76	1008.4	2	2	5	24	7	8	01	1	–
15	14.5	12.0	14.0	85	1007.6	5	1	5	27	6	7	01	2	–
16	17.0	13.8	15.8	81	1009.7	7	5	4	27	1	6	10	6	0.0
17	14.3	9.8	12.1	75	1012.8	5	3	5	03	2	7	02	6	0.0
18	14.0	12.0	14.0	87	1021.4	7	0	9	04	3	4	28	4	–
19	16.7	11.2	13.3	70	1026.1	3	1	6	06	4	7	01	1	–
20	16.4	12.7	14.7	79	1025.6	5	2	9	03	3	7	01	2	–
21	17.5	14.1	16.1	80	1023.3	1	0	9	06	4	6	10	0	–
22	17.1	13.7	15.7	80	1023.8	2	2	9	06	5	6	10	1	–
23	16.8	13.0	15.0	79	1024.7	0	0	9	06	6	7	02	0	–
24	17.9	13.5	15.5	76	1016.3	0	0	9	01	2	7	01	0	–
25	17.0	11.3	13.4	68	1019.4	1	0	9	36	2	8	02	0	–
26	16.2	12.5	14.5	79	1015.9	1	1	5	28	7	7	03	0	–
27	15.1	9.2	11.6	68	1015.9	7	7	5	25	7	8	02	2	–
28	15.4	8.4	11.0	63	1021.5	5	1	5	05	6	8	03	1	–
29	13.0	9.8	12.1	81	1023.2	8	8	4	06	7	7	21	6	4.9
30	15.1	11.5	13.6	80	1019.4	3	1	5	04	4	8	02	1	–

Godz. 19

1	9.6	3.4	7.8	65	1010.3	2	2	4	24	3	8	01	1	–
2	10.2	2.1	7.1	57	1011.4	3	0	9	09	3	8	01	1	–
3	10.1	8.8	11.3	92	1006.7	7	7	4	15	3	6	60	8	1.0
4	10.3	8.2	10.9	84	1015.1	2	1	4	21	1	7	01	8	0.4
5	10.2	8.8	11.3	91	1024.5	5	2	5	28	7	7	02	2	–
6	11.5	5.6	9.1	67	1029.9	0	0	9	35	2	7	02	0	–
7	13.4	9.7	12.0	78	1028.5	6	0	9	36	3	8	03	1	–
8	13.1	10.3	12.5	83	1019.4	1	0	9	05	2	7	01	1	–
9	13.7	12.5	14.5	93	1012.9	7	7	9	08	5	6	10	1	–
10	11.9	7.8	10.6	76	1018.0	6	3	9	05	5	7	01	2	–
11	12.0	9.3	11.7	83	1022.8	1	0	9	09	5	7	02	0	–
12	12.3	5.3	8.9	45	1018.1	2	0	9	27	1	7	01	0	–
13	14.8	9.3	11.7	73	1010.5	5	4	9	26	7	8	03	2	–
14	15.0	9.0	11.5	68	1007.5	4	2	5	23	7	7	03	1	–
15	13.0	7.4	10.3	69	1006.7	8	8	9	27	2	7	02	2	–
16	14.9	12.6	14.6	86	1004.7	7	7	9	27	2	6	10	1	–
17	10.7	10.0	12.3	95	1014.2	8	8	9	30	2	5	10	2	–
18	12.7	10.9	13.0	89	1022.3	7	0	9	08	4	6	10	2	–
19	14.0	10.7	12.9	81	1026.2	6	6	9	09	3	7	03	1	–
20	14.4	12.4	14.4	88	1024.4	2	0	9	05	6	7	01	1	–
21	15.1	13.6	15.6	91	1022.0	5	2	5	07	4	6	10	1	–
22	14.4	12.7	14.7	90	1024.5	5	1	9	06	6	6	10	1	–
23	14.4	12.4	14.4	88	1021.6	0	0	9	09	5	7	02	0	–
24	19.0	10.0	12.3	56	1012.6	1	0	9	25	2	7	02	0	–
25	17.9	2.8	7.5	37	1017.7	1	1	9	24	1	8	01	0	–
26	17.6	10.7	12.9	65	1013.4	0	0	9	22	3	7	02	0	–
27	15.0	10.1	12.4	72	1016.2	1	1	5	26	5	8	02	1	–
28	13.0	8.4	11.0	73	1022.8	6	1	5	08	5	6	01	2	–
29	13.6	9.9	12.2	78	1022.5	6	5	5	04	6	7	02	2	–
30	14.1	12.2	14.2	89	1019.3	7	7	5	09	4	7	03	1	–

Godz. 01

DNI	TEMPERATURA POWIETRZA	TEMPERATURA PUNKTU ROSY	PRĘŻNOŚĆ PARY WODNEJ	WILGOTNOŚĆ WZGLĘDNA	CIŚNIENIE ATMOSFERYCZNE	ZACHMURZENIE			WIATR		WIDZIALNOŚĆ	POGODA		OPAD
	T	T_d	e	U	P_o	N	N_h	h	dd	v	V	ww	W	R
1	3.4	1.1	6.6	85	1010.6	0	0	9	22	3	8	02	1	-
2	3.1	1.8	7.0	91	1011.9	0	0	9	24	3	8	02	0	-
3	7.1	5.3	8.9	88	1011.3	2	2	6	12	2	8	02	1	-
4	7.0	6.1	9.4	94	1010.0	1	1	4	23	1	8	01	8	2.3
5	5.6	5.4	8.9	98	1010.1	0	0	9	26	4	8	02	1	-
6	5.1	4.4	8.4	95	1026.0	0	0	9	32	2	5	10	0	-
7	5.6	5.1	8.8	97	1029.9	0	0	9	35	3	7	02	0	-
8	10.2	7.3	10.2	82	1026.2	3	0	9	02	5	8	01	1	-
9	12.0	9.7	12.0	86	1018.8	1	1	5	02	1	8	01	1	-
10	14.9	12.9	14.9	88	1011.5	8	8	4	01	3	7	17	8	0.0
11	8.5	7.2	10.2	92	1019.2	0	0	9	36	4	8	02	1	-
12	5.1	4.4	8.4	95	1024.1	0	0	9	36	1	8	02	0	-
13	11.2	8.6	11.2	84	1016.1	0	0	9	23	1	7	02	1	-
14	11.2	7.0	10.0	75	1008.0	8	8	5	26	6	8	03	1	-
15	11.0	9.2	10.8	83	1007.6	6	3	4	22	5	8	03	1	-
16	11.1	6.7	9.8	74	1005.5	8	5	5	04	3	7	02	2	-
17	13.0	11.9	13.9	93	1007.4	7	7	4	31	1	6	10	2	-
18	6.2	6.0	9.3	98	1016.9	2	0	9	35	1	6	10	0	-
19	6.3	5.8	9.3	97	1025.0	0	0	9	36	1	6	10	1	-
20	14.6	11.7	13.7	82	1026.0	8	8	6	02	2	8	02	2	-
21	16.6	14.2	16.2	86	1024.5	3	3	5	02	2	7	01	1	-
22	16.7	16.0	18.2	96	1023.2	5	2	5	36	1	7	01	2	-
23	14.0	12.5	14.5	91	1025.0	4	4	9	01	2	7	02	1	-
24	15.5	11.7	13.7	78	1019.6	4	4	5	06	1	8	02	0	-
25	14.2	8.3	10.9	67	1012.3	5	0	9	30	4	7	02	1	-
26	9.5	6.3	9.5	80	1018.2	0	0	9	23	2	8	02	0	-
27	14.2	9.6	11.9	74	1012.0	7	7	9	24	3	8	03	1	-
28	8.6	6.9	9.9	89	1016.4	0	0	9	25	2	8	02	1	-
29	8.0	5.8	9.2	85	1023.3	6	6	5	33	3	8	03	2	-
30	11.0	9.8	12.1	92	1020.2	8	8	4	04	4	7	21	6	2.3

Godz. 07

DNI	TEMPERATURA POWIETRZA	TEMPERATURA PUNKTU ROSY	PRĘŻNOŚĆ PARY WODNEJ	WILGOTNOŚĆ WZGLĘDNA	CIŚNIENIE ATMOSFERYCZNE	ZACHMURZENIE			WIATR		WIDZIALNOŚĆ	POGODA		OPAD
	T	T_d	e	U	P_o	N	N_h	h	dd	v	V	ww	W	R
1	7.7	3.2	7.7	73	1010.5	3	3	4	24	3	8	03	0	-
2	7.0	4.7	8.6	85	1012.6	2	1	5	24	2	8	03	0	-
3	11.4	5.1	8.8	65	1009.9	3	2	6	17	3	8	01	1	-
4	10.1	5.5	9.0	73	1011.1	1	0	9	19	4	8	02	0	-
5	8.9	5.1	8.8	77	1020.3	5	5	5	28	4	8	01	1	-
6	8.0	6.7	9.8	92	1028.4	7	7	3	03	4	6	10	4	-
7	13.1	5.7	9.2	61	1029.9	0	0	9	03	5	8	02	0	-
8	12.8	8.4	11.0	75	1024.2	5	5	9	01	4	8	02	1	-
9	18.2	13.9	15.8	76	1015.4	0	0	9	12	2	7	02	0	-
10	15.2	14.5	16.5	96	1011.2	8	6	2	03	4	5	21	9	0.6
11	11.8	8.4	11.0	80	1021.0	5	5	4	03	5	8	03	1	-
12	13.6	6.6	9.7	63	1023.3	0	0	9	00	0	8	02	0	-
13	17.1	9.5	11.9	61	1012.7	7	0	9	28	6	8	02	1	-
14	11.4	8.6	11.2	83	1006.8	7	7	4	29	8	8	01	8	0.1
15	13.5	10.9	12.3	80	1007.0	7	7	4	25	5	8	02	2	-
16	11.1	10.5	12.7	96	1004.2	8	7	2	03	2	7	21	6	4.6
17	11.1	10.1	12.4	94	1005.9	8	6	2	36	5	6	61	6	1.6
18	11.0	8.6	11.2	85	1019.1	6	0	9	28	1	7	03	1	-
19	14.4	9.6	12.0	73	1025.3	5	0	9	05	3	7	02	1	-
20	16.0	12.2	14.2	78	1025.4	6	6	9	04	4	8	01	8	0.6
21	19.2	16.6	18.8	85	1023.8	0	0	9	06	2	7	02	0	-
22	19.4	17.6	20.2	89	1023.4	6	2	6	03	4	6	10	2	-
23	17.6	13.2	15.2	75	1025.4	0	0	9	03	4	7	01	0	-
24	17.8	14.7	16.8	82	1016.6	5	2	5	31	1	8	03	1	-
25	14.6	10.4	12.6	76	1014.7	3	2	5	03	7	8	03	1	-
26	15.8	9.9	12.2	68	1016.4	0	0	9	25	4	8	02	0	-
27	14.8	11.1	13.2	78	1012.3	7	4	4	28	8	7	03	2	-
28	13.2	10.3	12.6	83	1016.8	5	5	5	31	4	8	02	1	-
29	10.2	8.4	11.0	88	1022.2	8	8	4	34	3	8	25	2	0.1
30	12.2	11.1	13.2	93	1018.8	7	7	4	05	3	7	25	2	4.5

Godz. 13

DNI	TEMPERATURA POWIETRZA	TEMPERATURA PUNKTU ROSY	PRĘŻNOŚĆ PARY WODNEJ	WILGOTNOŚĆ WZGLĘDNA	CIŚNIENIE ATMOSFERYCZNE	ZACHMURZENIE			WIATR		WIDZIALNOŚĆ	POGODA		OPAD
	T	T_d	e	U	P_o	N	N_h	h	dd	v	V	ww	W	R
1	10.4	0.7	6.4	51	1010.6	6	6	5	30	2	8	02	8	0.0
2	12.2	1.1	6.6	47	1012.7	6	6	5	27	1	8	02	1	-
3	11.1	7.2	10.1	77	1009.0	7	7	5	08	3	8	80	1	0.5
4	13.1	2.1	7.1	47	1013.1	5	5	5	24	7	8	02	1	-
5	12.0	5.1	8.8	63	1022.2	7	7	5	29	7	8	02	1	-
6	15.3	2.7	7.4	43	1026.5	1	1	5	03	6	8	02	1	-
7	15.4	1.9	7.0	40	1029.6	5	0	9	03	7	8	02	1	-
8	18.0	7.4	10.3	50	1021.1	6	6	9	03	7	8	03	1	-
9	20.8	15.1	17.2	70	1014.3	3	1	5	04	5	8	03	0	-
10	14.4	10.2	12.5	76	1014.2	8	8	5	02	8	7	02	2	-
11	15.4	3.2	7.7	44	1023.2	2	0	9	03	6	8	02	1	-
12	22.1	6.0	9.4	35	1020.4	1	0	9	19	5	8	02	0	-
13	20.0	8.7	11.2	48	1010.3	8	2	6	29	9	8	03	2	-
14	12.0	6.1	9.4	67	1008.0	7	7	4	27	8	8	03	8	0.1
15	17.2	9.2	11.6	59	1007.3	7	7	5	23	5	8	02	2	-
16	17.6	14.5	16.5	82	1004.1	8	8	4	23	4	6	10	2	-
17	18.2	10.5	12.7	84	1012.0	7	7	4	01	4	7	03	6	3.5
18	16.9	7.4	10.3	53	1021.3	6	1	5	04	2	7	02	2	-
19	18-6	5.1	8.8	41	1026.0	5	3	9	04	8	8	02	2	-
20	20.1	13.7	15.7	67	1025.2	6	2	9	04	6	8	03	1	-
21	22.8	18.2	20.9	75	1023.5	0	0	9	04	5	8	02	0	-
22	23.1	18.7	21.6	76	1023.9	5	5	9	06	5	7	02	1	-
23	22.8	12.8	14.8	53	1024.4	0	0	9	05	6	8	01	0	-
24	24.0	15.7	17.8	60	1014.4	3	2	8	04	4	8	01	1	-
25	17.9	6.0	9.3	46	1013.0	4	1	5	03	5	8	03	0	-
26	22.8	8.9	11.4	41	1014.6	0	0	9	27	5	8	02	0	-
27	16.8	5.2	8.8	46	1014.8	6	6	6	29	8	8	02	2	-
28	14.7	5.9	9.3	57	1020.4	5	2	6	04	6	8	01	2	-
29	12.3	10.2	12.4	87	1022.4	8	8	4	04	5	7	03	8	1.8
30	15.4	9.9	12.2	70	1018.1	5	5	5	04	6	8	02	2	-

Godz. 19

DNI	TEMPERATURA POWIETRZA	TEMPERATURA PUNKTU ROSY	PRĘŻNOŚĆ PARY WODNEJ	WILGOTNOŚĆ WZGLĘDNA	CIŚNIENIE ATMOSFERYCZNE	ZACHMURZENIE			WIATR		WIDZIALNOŚĆ	POGODA		OPAD
	T	T_d	e	U	P_o	N	N_h	h	dd	v	V	ww	W	R
1	8.3	4.4	8.4	77	1010.7	4	4	5	22	1	8	01	8	5.1
2	8.7	4.4	8.4	74	1012.4	2	2	6	05	6	8	01	1	-
3	11.5	6.5	9.6	71	1008.4	7	7	5	20	5	8	80	2	1.0
4	11.8	3.0	7.6	55	1015.7	5	5	5	22	5	8	03	1	-
5	11.2	6.1	9.4	71	1024.2	1	1	5	32	5	8	01	1	-
6	13.3	4.7	8.5	56	1029.3	0	0	9	01	5	6	02	0	-
7	12.6	4.8	8.6	59	1028.0	6	0	9	01	6	8	02	2	-
8	15.8	9.1	11.5	66	1018.2	2	1	9	36	4	8	01	1	-
9	17.3	14.7	16.8	85	1012.6	7	7	9	03	4	7	02	1	-
10	11.6	7.0	10.0	74	1016.3	7	7	5	01	6	8	03	2	-
11	13.6	3.2	7.7	49	1023.3	0	0	9	04	4	8	01	1	-
12	19.0	10.1	12.4	56	1017.8	3	0	9	01	4	8	02	0	-
13	13.6	6.1	9.4	61	1009.6	7	2	4	31	9	8	02	2	-
14	13.4	7.8	10.6	69	1006.0	7	7	5	27	7	8	01	2	-
15	12.4	9.9	12.2	85	1007.1	8	2	5	05	1	8	02	2	-
16	16.6	13.8	15.8	84	1005.1	8	8	5	35	1	6	10	8	0.2
17	13.0	9.1	11.5	77	1013.7	2	0	9	36	3	8	01	1	-
18	13.7	10.7	12.8	82	1022.6	5	0	9	05	2	7	02	1	-
19	15.2	7.4	10.3	60	1025.8	6	6	6	04	6	8	02	1	-
20	19.6	15.6	17.7	78	1024.3	2	2	9	03	4	8	02	1	-
21	19.4	17.8	20.4	90	1021.6	7	3	5	28	3	7	25	1	2.0
22	18.8	15.1	17.2	79	1024.5	7	2	6	04	4	7	03	1	-
23	19.3	12.8	14.8	66	1021.8	1	1	9	04	5	8	03	0	-
24	21.4	10.3	12.5	49	1012.0	3	1	6	03	2	8	03	0	-
25	15.9	5.6	9.1	50	1018.1	1	1	9	08	3	8	02	0	-
26	21.1	12.1	14.1	56	1012.8	1	1	9	06	1	8	01	0	-
27	14.4	5.9	9.3	56	1016.0	7	7	6	28	6	8	02	2	-
28	11.4	6.1	9.4	70	1022.5	6	3	5	03	6	8	02	2	-
29	11.8	9.8	12.2	88	1021.6	7	7	4	03	5	7	02	8	0.9
30	13.3	10.8	13.0	85	1018.0	7	5	4	36	4	8	02	2	-

Godz. 01

DNI	TEMPERATURA POWIETRZA T	TEMPERATURA PUNKTU ROSY T_d	PREŻNOŚĆ PARY WODNEJ e	WILGOTNOŚĆ WZGLĘDNA U	CIŚNIENIE ATMOSFERYCZNE P_o	ZACHMURZENIE N	N_h	h	WIATR dd	v	WIDZIALNOŚĆ V	POGODA ww	W	OPAD R
1	4.9	3.6	7.9	91	1011.0	4	4	5	21	3	8	03	8	0.0
2	5.6	3.9	8.1	89	1011.7	3	3	5	20	2	8	03	8	0.8
3	7.6	5.6	9.1	87	1009.4	7	7	9	10	2	7	03	2	–
4	6.0	3.0	7.6	81	1009.5	0	0	9	18	2	7	02	8	0.3
5	8.2	5.9	9.3	86	1018.5	7	7	4	25	5	7	01	8	1.0
6	9.8	6.4	9.6	80	1027.1	0	0	9	30	3	7	02	0	–
7	6.1	5.3	8.9	95	1030.7	0	0	9	00	0	6	10	0	–
8	11.4	9.3	11.7	86	1028.0	3	0	9	04	4	7	01	1	–
9	11.9	11.3	13.4	96	1017.4	6	6	9	04	4	7	02	1	–
10	13.3	12.8	14.7	96	1012.5	7	7	9	03	3	5	10	8	0.6
11	10.3	8.6	11.2	89	1020.3	2	0	9	04	7	8	02	1	–
12	7.8	6.2	9.5	90	1023.2	0	0	9	00	0	8	02	0	–
13	13.4	7.8	10.6	70	1016.5	2	0	9	20	2	8	02	0	–
14	12.6	10.5	12.7	87	1009.4	7	7	5	22	3	8	02	1	–
15	13.4	11.4	13.5	87	1007.4	8	6	5	22	2	7	02	2	–
16	10.6	8.9	11.4	89	1004.4	8	8	9	07	2	7	21	2	1.4
17	11.9	11.1	13.2	94	1005.7	7	4	4	36	2	6	10	2	–
18	10.4	10.4	12.6	100	1016.8	9	9	.	04	1	3	47	1	–
19	11.2	9.8	12.1	91	1024.1	3	0	9	06	2	7	02	1	–
20	11.4	9.3	11.7	86	1026.2	0	0	9	04	1	7	02	0	–
21	12.9	12.3	14.3	96	1024.5	3	0	9	04	3	7	02	1	–
22	14.0	13.4	15.4	95	1022.1	7	7	9	04	2	6	10	2	–
23	12.4	11.8	13.8	95	1024.8	4	2	9	04	6	6	10	1	–
24	13.7	13.2	15.1	97	1019.6	8	8	9	06	1	7	02	0	–
25	13.4	11.4	13.5	87	1014.6	9	5	9	29	3	7	01	1	–
26	12.0	10.1	12.4	89	1018.2	0	0	9	20	1	7	02	0	–
27	15.8	14.7	16.7	94	1013.2	6	6	5	24	3	7	02	1	–
28	11.0	9.3	11.7	90	1017.0	3	3	9	21	1	7	02	1	–
29	10.0	7.4	10.3	84	1023.7	4	0	9	05	2	8	02	1	–
30	12.2	9.9	12.2	84	1021.7	4	4	9	02	3	7	02	1	–

Godz. 07

DNI	TEMPERATURA POWIETRZA T	TEMPERATURA PUNKTU ROSY T_d	PREŻNOŚĆ PARY WODNEJ e	WILGOTNOŚĆ WZGLĘDNA U	CIŚNIENIE ATMOSFERYCZNE P_o	ZACHMURZENIE N	N_h	h	WIATR dd	v	WIDZIALNOŚĆ V	POGODA ww	W	OPAD R
1	8.0	4.1	8.2	77	1011.0	4	2	5	22	2	8	02	0	–
2	7.9	4.6	8.5	80	1012.5	2	1	5	22	3	8	02	0	–
3	10.2	5.6	9.1	73	1007.6	8	2	9	12	2	7	01	2	–
4	8.4	5.1	8.8	80	1009.9	7	5	5	18	5	7	02	8	0.1
5	7.6	6.7	9.8	94	1020.4	7	7	4	22	3	7	02	8	0.0
6	11.0	8.0	10.7	82	1029.4	0	0	9	01	1	7	02	0	–
7	11.6	6.5	9.7	71	1031.4	0	0	9	00	0	7	02	0	–
8	12.5	10.0	12.3	84	1025.4	2	1	5	04	5	7	02	1	–
9	13.1	11.8	13.8	92	1015.3	5	4	4	04	4	7	01	1	–
10	12.4	11.5	13.6	94	1012.1	8	2	5	04	4	6	10	9	2.9
11	12.0	8.9	11.4	82	1022.0	5	1	4	04	7	8	02	1	–
12	14.2	6.7	9.8	60	1022.9	0	0	9	09	1	8	02	0	–
13	16.6	11.1	13.2	70	1013.9	7	6	9	24	2	8	01	1	–
14	12.0	9.7	12.0	85	1008.7	7	7	4	28	5	8	02	2	–
15	13.7	11.5	13.6	86	1007.7	7	2	5	25	4	7	03	2	–
16	12.8	11.4	13.5	92	1003.3	8	8	8	04	1	7	02	6	0.8
17	11.8	9.8	12.1	88	1011.1	7	6	4	34	2	7	01	2	–
18	9.8	9.6	12.0	99	1019.3	7	7	2	00	0	3	42	4	–
19	13.8	9.9	12.2	77	1025.4	2	0	9	04	4	7	02	0	–
20	14.1	12.2	14.2	89	1026.2	6	6	9	02	3	7	02	1	–
21	14.5	12.8	14.8	90	1023.4	0	0	9	02	3	7	01	1	–
22	14.2	12.5	14.5	90	1022.7	3	3	9	04	3	6	10	1	–
23	13.8	12.4	14.4	92	1024.9	2	1	6	04	4	6	10	1	–
24	18.0	13.3	15.3	74	1017.2	4	0	9	00	0	7	01	1	–
25	14.2	12.0	14.0	87	1016.5	1	0	9	30	2	7	01	1	–
26	13.6	12.3	14.3	80	1017.7	2	-2	5	25	2	7	03	0	–
27	14.0	8.1	10.8	68	1015.3	7	7	4	24	2	7	03	2	–
28	14.6	10.4	12.6	76	1017.8	3	1	9	32	2	7	01	0	–
29	13.0	7.0	10.0	67	1023.6	8	3	5	02	5	8	03	1	–
30	13.4	11.6	13.7	89	1020.0	6	4	5	01	4	8	03	8	0.1

Godz. 13

1	10.2	3.6	7.9	63	1010.6	6	5	5	22	4	8	25	1	1.8
2	10.6	2.8	7.9	59	1012.5	5	5	5	32	3	8	03	1	–
3	15.6	6.5	9.7	55	1005.7	7	7	5	13	4	7	25	2	0.1
4	10.3	5.3	8.9	72	1012.8	7	7	5	21	5	8	02	2	–
5	11.9	7.5	10.4	75	1023.6	7	5	4	27	6	7	02	8	0.5
6	12.2	7.7	10.5	74	1030.5	2	0	9	32	2	7	02	0	–
7	14.0	9.2	11.8	72	1030.7	5	0	9	32	2	8	02	1	–
8	13.9	10.4	12.6	80	1022.7	3	0	9	03	6	7	01	0	–
9	14.8	12.1	14.1	84	1014.1	6	6	6	04	5	7	03	1	–
10	13.8	10.9	13.0	82	1015.0	7	4	5	03	5	7	03	2	–
11	13.7	10.4	12.6	81	1023.5	0	0	9	03	4	8	01	1	–
12	16.4	7.4	10.3	56	1021.1	0	0	9	01	1	8	02	0	–
13	14.2	11.6	13.7	84	1013.7	8	3	5	27	5	8	03	2	–
14	14.2	9.9	12.2	76	1009.9	6	6	5	25	3	8	02	8	0.0
15	15.6	11.1	13.2	75	1008.1	6	2	5	31	5	8	01	2	–
16	17.1	14.3	16.3	84	1004.1	6	4	5	29	2	7	02	2	–
17	14.0	10.5	12.7	88	1013.2	2	1	5	35	1	7	01	1	–
18	15.9	10.7	12.9	71	1021.4	5	0	9	02	3	7	01	1	–
19	17.0	12.6	14.6	76	1025.8	3	2	5	04	5	7	03	1	–
20	15.4	12.5	14.5	83	1029.8	6	6	9	01	2	7	02	2	–
21	16.8	14.0	16.0	84	1022.8	0	0	9	04	5	6	10	0	–
22	17.2	14.0	16.0	81	1023.3	3	1	6	03	5	7	03	0	–
23	16.4	13.3	15.3	81	1023.9	2	2	6	04	6	7	03	1	–
24	18.2	11.6	13.7	66	1016.0	1	1	6	36	4	7	03	0	–
25	16.6	10.9	13.0	69	1020.1	1	0	9	03	2	8	01	0	–
26	17.2	11.8	13.8	71	1016.3	0	0	9	27	6	7	02	0	–
27	16.4	9.3	11.7	63	1017.1	7	7	5	27	6	8	02	2	–
28	15.8	10.1	12.4	69	1021.4	6	1	5	04	8	8	03	1	–
29	12.6	12.4	14.4	99	1023.5	7	7	4	04	4	6	80	2	0.1
30	14.9	11.1	13.2	78	1020.3	4	3	5	03	4	8	03	1	–

Godz. 19

1	10.2	3.2	7.7	63	1010.8	6	5	5	22	4	8	02	2	–
2	10.6	3.6	7.9	61	1010.9	7	2	6	05	5	8	03	2	–
3	10.6	8.5	11.1	87	1006.9	7	7	5	26	3	7	29	8	4.1
4	10.9	7.4	10.3	79	1015.7	6	3	5	22	3	7	01	8	0.0
5	10.8	7.0	10.0	77	1026.1	1	0	9	27	4	7	01	1	–
6	11.5	5.1	8.6	65	1030.3	0	0	9	02	2	7	02	0	–
7	13.1	8.2	10.9	71	1028.5	7	0	9	04	3	7	02	2	–
8	12.8	10.4	12.6	85	1019.6	5	1	9	04	6	7	01	1	–
9	14.5	13.0	15.0	91	1012.4	7	5	8	04	4	6	10	2	–
10	12.1	9.2	11.6	82	1018.0	7	5	5	04	7	8	01	2	–
11	12.6	8.0	10.7	73	1022.3	1	0	9	04	5	8	01	0	–
12	16.6	6.1	9.4	50	1018.3	2	0	9	00	0	8	02	0	–
13	14.2	10.4	12.6	78	1011.7	7	7	9	25	4	8	03	2	–
14	14.0	8.8	11.3	63	1008.6	6	6	5	23	3	8	02	2	–
15	13.2	6.4	9.6	63	1006.6	8	8	9	04	1	8	02	8	0.0
16	16.1	14.3	16.3	89	1005.5	7	3	5	30	1	6	10	8	0.9
17	12.2	10.7	12.9	91	1014.1	3	2	4	01	3	6	10	1	–
18	14.6	11.4	13.5	81	1022.8	4	0	9	03	4	8	02	1	–
19	15.4	8.5	11.1	64	1025.3	3	2	9	04	7	7	02	1	–
20	14.0	12.3	14.3	90	1024.1	6	0	9	03	4	7	02	2	–
21	15.2	13.7	15.7	91	1021.6	7	5	6	04	5	6	10	1	–
22	14.2	13.0	15.0	93	1023.7	6	2	9	04	7	7	01	1	–
23	14.4	12.7	14.7	90	1020.7	0	0	9	04	7	7	01	0	–
24	18.8	8.6	11.2	51	1018.6	3	1	6	27	1	8	02	0	–
25	16.5	10.7	12.9	68	1018.5	2	2	9	00	0	8	01	0	–
26	16.0	13.7	15.7	86	1013.9	0	0	9	31	1	7	02	0	–
27	15.0	9.7	12.0	70	1016.7	6	6	6	27	4	8	01	2	–
28	13.5	8.4	11.0	71	1022.7	6	0	9	03	8	8	01	2	–
29	13.4	8.6	11.2	73	1022.8	3	3	9	05	5	8	01	8	0.0
30	13.6	12.8	14.8	94	1020.1	6	4	5	36	1	8	03	1	–

Godz. 01

DNI	TEMPERATURA POWIETRZA T	TEMPERATURA PUNKTU ROSY T_d	PRĘŻNOŚĆ PARY WODNEJ e	WILGOTNOŚĆ WZGLĘDNA U	CIŚNIENIE ATMOSFERYCZNE P_o	ZACHMURZENIE N	N_h	h	WIATR dd	v	WIDZIALNOŚĆ V	POGODA ww	W	OPAD R
1	3.0	1.5	6.8	89	1012.0	0	0	9	00	0	8	01	1	–
2	4.0	2.5	7.3	89	1012.4	3	2	4	29	3	7	03	1	–
3	7.6	6.7	9.8	94	1012.6	8	8	5	02	1	8	02	2	–
4	3.7	3.5	7.8	98	1013.1	0	0	9	00	0	3	44	1	–
5	8.0	3.4	7.8	73	1016.8	0	0	9	34	5	7	02	1	–
6	6.8	6.1	9.4	95	1022.4	0	0	9	32	6	7	02	0	–
7	9.4	3.9	8.1	69	1025.5	1	0	9	35	8	8	02	0	–
8	14.2	6.4	9.6	59	1021.9	7	7	9	36	8	8	02	1	–
9	14.5	13.9	15.9	96	1018.4	5	3	6	09	3	8	03	1	–
10	16.5	16.0	18.2	97	1011.7	8	8	4	04	2	6	10	8	0.1
11	14.0	8.1	10.8	68	1015.2	7	7	6	01	5	8	01	2	–
12	5.8	4.6	8.5	92	1023.7	0	0	9	35	1	8	02	0	–
13	10.7	7.8	10.6	83	1017.7	0	0	9	00	0	8	02	0	–
14	9.0	6.5	9.7	84	1008.3	4	0	9	25	2	8	01	1	–
15	10.3	7.8	10.6	84	1009.1	5	5	5	22	3	8	02	2	–
16	13.8	13.3	15.2	97	1007.7	8	8	4	00	0	6	81	1	1.0
17	15.9	15.7	17.9	99	1006.3	8	8	5	28	2	4	10	2	–
18	11.3	9.9	12.2	91	1013.5	8	8	4	31	5	6	10	6	0.3
19	15.1	7.4	10.3	59	1022.4	8	8	5	01	4	8	02	1	–
20	16.1	14.2	16.2	88	1024.5	8	8	5	03	3	7	13	2	–
21	18.1	16.9	19.2	93	1023.9	2	2	5	02	2	7	03	1	–
22	20.0	18.5	21.3	92	1022.5	6	4	9	01	1	6	10	2	–
23	18.6	17.0	19.4	91	1023.7	8	4	9	03	3	7	03	1	–
24	16.8	14.4	16.4	86	1020.0	5	4	9	09	3	7	02	1	–
25	14.9	14.7	16.8	99	1010.0	0	0	9	24	2	3	44	8	–
26	8.7	6.7	9.8	87	1017.2	0	0	9	33	3	8	02	0	–
27	12.6	11.0	13.1	90	1013.9	0	0	9	18	1	8	02	0	–
28	6.8	6.1	9.4	96	1017.0	2	2	9	00	0	8	03	0	–
29	8.4	7.1	10.1	91	1020.8	7	0	9	33	3	8	02	2	–
30	12.0	10.1	12.4	89	1018.6	8	8	6	03	4	7	02	2	–

Godz. 07

DNI	TEMPERATURA POWIETRZA T	TEMPERATURA PUNKTU ROSY T_d	PRĘŻNOŚĆ PARY WODNEJ e	WILGOTNOŚĆ WZGLĘDNA U	CIŚNIENIE ATMOSFERYCZNE P_o	ZACHMURZENIE N	N_h	h	WIATR dd	v	WIDZIALNOŚĆ V	POGODA ww	W	OPAD R
1	7.7	4.1	8.2	78	1011.8	7	0	9	22	2	8	02	1	–
2	9.0	4.3	8.3	73	1013.6	0	0	9	24	4	8	02	8	0.3
3	8.2	7.6	10.4	96	1011.3	8	6	3	05	2	5	61	8	1.5
4	9.6	9.2	11.6	97	1013.2	6	3	5	16	3	6	10	4	–
5	10.6	4.1	8.2	64	1017.8	8	6	9	33	4	7	02	1	–
6	9.9	5.0	8.7	72	1023.7	2	0	9	36	7	8	01	1	–
7	11.8	5.5	9.0	65	1025.5	4	1	9	01	8	8	03	1	–
8	15.8	8.8	11.3	63	1020.3	2	0	9	04	7	8	01	1	–
9	17.7	15.3	17.4	86	1016.2	7	7	5	05	4	6	10	2	–
10	16.2	14.9	16.9	93	1011.5	8	8	5	11	2	5	10	2	–
11	14.5	7.7	10.5	64	1017.8	1	0	9	02	7	8	01	1	–
12	15.4	6.1	9.4	54	1023.4	1	0	9	19	3	8	02	0	–
13	17.5	9.7	12.0	60	1014.0	6	0	9	21	7	8	03	1	–
14	12.2	7.1	10.1	71	1006.6	7	7	5	23	7	8	03	1	–
15	13.2	8.6	11.2	74	1009.4	7	7	5	21	8	8	02	8	0.1
16	15.8	13.5	15.5	91	1004.3	7	7	5	14	2	5	25	9	12.1
17	15.5	14.9	16.9	96	1008.5	7	7	5	04	2	6	10	2	–
18	10.9	9.7	12.0	92	1017.2	8	8	4	33	4	6	10	2	–
19	16.6	11.8	13.8	73	1023.2	6	2	9	03	4	8	02	1	–
20	17.4	15.9	18.1	92	1023.9	8	5	5	03	2	7	01	9	2.0
21	20.6	18.9	21.8	90	1023.3	7	0	9	03	2	6	10	1	–
22	21.4	19.4	22.5	88	1022.7	5	3	5	03	3	6	10	1	–
23	21.0	17.5	20.0	80	1023.9	6	0	9	03	5	7	03	1	–
24	17.6	16.5	18.8	93	1018.0	8	6	4	00	0	6	61	2	0.8
25	15.1	12.4	14.4	84	1010.0	7	7	9	30	5	7	02	4	–
26	13.3	7.7	10.5	69	1017.5	1	0	9	26	1	8	02	0	–
27	17.0	12.2	14.2	73	1011.5	3	1	5	20	4	7	01	0	–
28	13.7	8.4	11.0	70	1016.9	3	3	5	25	5	8	03	1	–
29	9.6	7.7	10.5	88	1020.8	7	0	9	03	3	8	02	1	–
30	12.0	11.4	13.5	96	1015.7	8	7	3	34	5	6	61	6	0.1

Godz. 13

1	13.5	– 0.5	5.9	38	1010.9	5	4	6	28	6	8	02	2	–
2	14.5	0.8	6.5	39	1013.1	7	5	5	23	3	8	03	1	–
3	10.3	7.0	10.0	80	1010.6	7	7	4	00	0	7	03	6	1.6
4	11.7	9.4	11.8	85	1014.1	8	8	5	20	1	7	29	8	5.1
5	13.6	4.4	8.4	54	1018.8	7	6	5	34	7	7	03	2	–
6	17.6	4.6	8.5	42	1023.0	7	6	9	35	8	9	03	1	–
7	18.8	5.3	8.9	41	1024.2	7	3	6	01	8	8	03	1	–
8	21.1	13.1	15.1	61	1019.0	3	0	9	04	9	8	01	1	–
9	20.6	16.8	19.1	78	1014.7	7	7	5	15	2	6	10	6	0.3
10	20.4	15.4	17.5	73	1012.1	6	4	5	00	0	8	03	2	–
11	19.3	6.7	9.8	44	1019.9	3	0	9	03	6	8	02	0	–
12	21.5	6.5	9.7	37	1021.4	5	0	9	23	4	8	02	1	–
13	24.3	10.5	12.7	42	1009.8	7	3	6	23	8	8	02	1	–
14	13.2	7.4	10.3	88	1007.7	7	7	5	26	9	8	01	8	0.0
15	20.3	9.2	11.6	49	1008.5	7	5	5	22	9	8	02	1	–
16	22.3	17.0	19.4	72	1004.8	7	7	4	23	2	6	10	2	–
17	18.1	16.5	18.8	91	1007.9	8	6	4	10	3	6	61	2	0.4
18	17.7	9.0	11.5	57	1019.9	5	4	5	01	6	8	02	2	–
19	18.8	13.4	15.4	75	1023.8	8	5	4	06	4	7	61	2	0.0
20	23.8	17.7	20.2	69	1023.9	5	3	5	08	4	7	03	2	–
21	25.5	21.1	25.0	76	1023.3	7	5	5	08	4	7	05	2	–
22	27.2	19.4	22.5	62	1022.3	7	7	5	06	6	7	03	1	–
23	26.0	17.4	19.8	59	1023.0	5	5	6	65	4	7	02	1	–
24	17.6	16.7	19.0	94	1015.9	8	7	3	16	1	6	61	6	7.0
25	19.6	10.9	13.0	57	1012.5	3	2	6	30	8	8	01	1	–
26	19.7	8.8	11.3	50	1015.7	1	1	6	22	4	8	02	0	–
27	19.1	12.7	14.7	66	1012.7	7	7	5	24	8	8	02	1	–
28	17.7	7.4	10.3	51	1013.4	7	6	5	20	3	8	02	1	–
29	11.8	8.9	11.4	82	1020.5	8	5	5	01	3	6	61	2	0.0
30	14.1	12.6	14.6	91	1015.4	8	6	4	33	3	7	60	6	0.2

Godz. 19

1	11.5	2.3	7.2	53	1010.4	7	6	5	36	2	8	25	2	0.0
2	12.4	2.8	7.5	52	1012.6	7	6	6	00	0	8	03	2	–
3	11.0	8.2	10.9	83	1011.1	7	7	6	23	1	7	01	2	–
4	13.6	9.9	12.2	78	1014.6	7	7	9	15	2	7	01	2	–
5	12.0	5.5	9.0	63	1021.2	3	2	9	32	7	8	01	1	–
6	15.6	3.4	7.8	44	1023.0	1	0	9	35	8	8	01	1	–
7	18.7	5.1	8.8	40	1022.5	3	1	9	02	8	8	02	1	–
8	18.7	13.8	15.8	74	1018.1	6	0	9	09	6	8	03	1	–
9	17.8	17.1	19.5	95	1012.1	8	8	5	00	0	7	01	8	0.1
10	16.7	13.9	15.9	84	1013.1	8	8	5	02	3	8	29	2	–
11	17.5	5.3	8.9	44	1020.9	1	0	9	02	4	8	01	0	–
12	21.0	8.8	11.3	46	1018.6	2	0	9	21	3	8	01	1	–
13	18.6	10.0	12.3	57	1007.3	8	3	6	32	8	8	01	2	–
14	11.2	8.2	10.9	82	1008.3	7	7	5	26	3	6	02	8	0.0
15	17.8	11.0	13.1	65	1008.2	7	7	6	24	4	7	01	8	0.1
16	15.9	15.0	17.0	94	1003.9	7	6	6	00	0	6	10	9	17.0
17	12.8	12.0	14.0	94	1009.2	8	8	4	32	8	7	02	6	11.2
18	17.8	9.4	11.8	58	1020.4	6	4	5	36	3	8	01	2	–
19	16.3	14.9	16.9	80	1023.7	7	5	5	05	3	7	02	6	0.0
20	22.8	18.7	21.6	77	1023.2	5	0	9	05	5	7	01	2	–
21	22.6	20.3	23.8	87	1022.1	7	2	9	35	2	6	10	6	0.0
22	20.0	17.4	19.9	85	1022.4	8	5	5	03	4	7	29	8	6.5
23	23.5	17.8	20.4	71	1020.8	2	0	9	04	3	7	01	1	–
24	19.2	16.9	19.2	87	1011.6	2	2	5	00	0	7	01	6	0.7
25	15.4	8.4	11.0	63	1014.9	0	0	9	30	6	8	02	0	–
26	20.1	10.5	12.7	53	1013.6	0	0	9	23	3	6	02	0	–
27	15.6	7.8	10.6	59	1015.4	3	0	9	29	6	8	02	1	–
28	13.4	5.3	8.9	58	1018.9	7	0	9	31	4	6	02	2	–
29	12.8	9.4	11.8	80	1019.9	8	8	5	02	2	7	02	6	0.2
30	14.0	13.6	15.6	98	1015.6	8	7	3	27	2	5	61	2	0.1

Godz. 01

DNI	TEMPERATURA POWIETRZA	TEMPERATURA PUNKTU ROSY	PRĘŻNOŚĆ PARY WODNEJ	WILGOTNOŚĆ WZGLĘDNA	CIŚNIENIE ATMOSFERYCZNE	ZACHMURZENIE			WIATR		WIDZIALNOŚĆ	POGODA		OPAD
	T	T_d	e	U	P_o	N	N_h	h	dd	v	V	ww	W	R
1	3.4	1.5	6.8	87	1011.7	1	0	9	19	1	7	03	0	–
2	3.7	2.1	7.1	89	1012.5	0	0	9	21	1	8	02	1	–
3	8.6	5.6	9.1	82	1011.5	8	8	5	00	0	7	02	2	–
4	9.6	6.7	9.8	82	1010.8	4	4	9	18	2	7	03	0	–
5	6.9	3.0	7.6	76	1017.7	0	0	9	31	2	7	02	0	–
6	7.1	6.4	9.6	95	1024.6	8	8	5	32	3	7	03	1	–
7	5.7	4.4	8.4	92	1027.4	0	0	9	34	3	8	02	0	–
8	11.8	7.0	10.0	72	1022.8	0	0	9	02	3	7	02	1	–
9	13.6	12.6	14.6	94	1016.7	0	0	9	06	2	7	02	0	–
10	16.0	15.1	17.1	94	1011.2	8	8	5	00	0	7	29	8	5.1
11	13.6	13.1	15.0	97	1016.1	8	8	4	36	3	6	25	2	1.0
12	8.7	7.8	10.6	94	1023.3	0	0	9	36	1	7	02	0	–
13	12.8	9.7	12.0	81	1016.9	1	0	9	21	2	7	02	0	–
14	10.5	6.5	9.7	76	1009.0	0	0	9	26	2	7	01	1	–
15	9.7	7.5	10.4	87	1009.8	2	1	6	22	3	7	03	1	–
16	15.1	14.1	16.1	93	1005.3	8	8	5	11	2	6	95	2	2.5
17	15.5	14.9	16.9	96	1006.5	7	7	5	33	1	5	10	1	–
18	7.9	7.2	10.2	96	1016.0	8	8	4	32	2	6	10	1	–
19	11.4	9.3	11.7	86	1023.0	7	7	6	36	3	8	03	1	–
20	14.8	14.0	16.0	94	1024.0	6	6	5	00	0	6	10	8	1.9
21	18.6	16.7	19.0	89	1023.1	0	0	9	06	2	7	02	0	–
22	16.8	15.7	17.8	93	1022.0	2	2	9	01	2	6	10	1	–
23	17.9	17.6	20.1	98	1023.6	1	0	9	34	1	7	02	1	–
24	18.8	17.0	19.4	89	1018.4	7	7	5	10	1	7	02	1	–
25	15.8	12.9	14.9	83	1010.9	7	7	5	31	3	7	01	8	4.1
26	7.8	6.7	9.8	92	1018.8	1	0	9	27	1	7	02	0	–
27	13.7	11.8	13.8	88	1012.7	1	0	9	22	1	7	02	0	–
28	11.3	8.1	10.8	81	1016.6	6	6	5	23	1	7	02	1	–
29	8.4	6.1	9.4	84	1021.5	6	6	5	34	3	8	02	2	–
30	8.2	7.6	10.4	96	1015.6	4	4	9	00	0	3	46	0	–

Godz. 07

DNI	TEMPERATURA POWIETRZA	TEMPERATURA PUNKTU ROSY	PRĘŻNOŚĆ PARY WODNEJ	WILGOTNOŚĆ WZGLĘDNA	CIŚNIENIE ATMOSFERYCZNE	ZACHMURZENIE			WIATR		WIDZIALNOŚĆ	POGODA		OPAD
	T	T_d	e	U	P_o	N	N_h	h	dd	v	V	ww	W	R
1	8.0	2.3	7.2	66	1011.7	5	0	9	00	0	8	03	0	–
2	9.4	2.8	7.5	64	1013.1	0	0	9	22	1	8	02	0	–
3	9.1	6.8	9.9	86	1010.9	8	4	3	00	0	6	61	8	1.9
4	11.7	7.4	10.3	76	1012.3	0	0	9	31	1	7	01	1	–
5	9.6	7.0	10.0	84	1019.9	2	2	4	29	4	7	03	0	–
6	8.5	5.8	9.2	83	1026.4	5	5	5	35	5	7	01	2	–
7	10.4	6.5	9.7	77	1028.1	3	0	9	36	5	7	03	0	–
8	13.4	7.1	10.1	66	1020.9	7	7	5	36	5	7	03	1	–
9	16.5	14.2	16.2	87	1015.4	7	7	5	10	3	6	10	1	–
10	16.7	16.1	18.3	96	1010.6	8	8	4	02	1	5	10	8	2.0
11	12.6	8.1	10.8	74	1018.6	1	1	9	02	4	8	01	1	–
12	15.4	11.3	13.4	77	1023.1	0	0	9	15	1	7	02	0	–
13	18.3	11.2	13.3	63	1013.5	1	0	9	23	2	7	02	0	–
14	13.0	8.1	10.8	72	1007.6	7	2	5	24	4	8	05	1	–
15	13.2	7.8	10.6	70	1009.2	4	3	5	21	3	7	01	1	–
16	17.2	16.3	18.5	94	1003.5	8	8	4	21	2	5	10	9	9.1
17	15.1	12.8	14.8	86	1007.6	8	8	5	01	2	6	61	2	0.0
18	11.3	8.4	11.0	82	1018.7	1	0	9	36	4	8	01	1	–
19	13.3	9.2	11.6	76	1023.8	8	8	6	02	3	7	02	1	–
20	16.6	15.2	17.2	92	1023.4	4	4	9	02	3	6	10	1	–
21	20.3	18.2	20.9	88	1022.5	3	3	5	04	1	6	10	0	–
22	21.7	19.3	22.4	87	1021.6	1	1	9	07	2	7	03	0	–
23	21.0	17.7	20.2	81	1024.1	2	1	5	07	2	6	10	0	–
24	19.0	16.9	19.2	88	1016.7	6	5	6	14	1	6	10	2	–
25	17.2	12.8	14.8	75	1011.9	4	0	9	34	4	6	10	1	–
26	14.1	9.7	12.0	75	1018.0	1	0	9	30	1	8	02	0	–
27	17.1	12.6	14.6	75	1012.1	0	0	9	30	4	7	01	0	–
28	14.4	7.5	10.4	63	1016.9	1	0	9	27	2	8	01	1	–
29	10.3	8.1	10.8	86	1021.1	8	4	5	02	2	7	02	2	–
30	11.9	10.9	13.0	94	1017.6	8	8	5	00	0	6	10	4	–

Godz. 13

1	14.3	0.2	6.2	37	1010.6	4	3	7	23	3	8	03	0	–
2	13.7	2.6	7.4	46	1012.7	6	6	6	22	4	8	03	1	–
3	11.6	6.5	9.7	71	1010.3	7	7	5	16	2	7	01	6	0.2
4	17.3	2.8	7.5	38	1013.3	5	3	7	22	7	8	03	1	–
5	12.4	6.2	9.5	66	1021.9	7	7	5	32	5	8	01	1	–
6	16.9	3.8	8.0	42	1025.7	1	1	7	01	6	8	02	1	–
7	18.8	4.8	8.6	39	1025.5	6	0	9	36	9	8	03	1	–
8	21.2	12.0	14.0	56	1017.7	4	4	6	05	5	8	03	1	–
9	23.6	14.1	16.1	56	1013.5	3	3	6	12	4	8	03	1	–
10	19.0	17.3	19.7	90	1011.9	8	8	4	32	2	5	81	2	0.5
11	18.5	7.0	10.0	47	1020.2	0	0	9	05	5	8	02	0	–
12	22.4	7.3	10.2	38	1020.5	1	0	9	99	2	8	01	0	–
13	24.4	11.1	13.2	41	1009.9	7	2	7	29	3	8	03	1	–
14	14.5	6.8	9.9	60	1002.4	7	7	5	30	3	8	02	2	–
15	19.4	9.9	12.2	54	1007.7	7	7	6	26	7	7	01	1	–
16	19.8	16.1	18.3	79	1003.9	8	8	4	33	2	6	80	2	0.3
17	11.1	10.5	12.7	96	1010.4	8	8	3	35	4	5	81	6	17.0
18	18.2	7.3	10.2	49	1019.9	4	4	7	35	3	8	02	0	–
19	18.8	13.6	15.6	72	1023.7	8	2	5	04	4	8	03	2	–
20	24.0	17.4	19.9	67	1023.4	4	4	5	05	2	7	03	1	–
21	27.2	17.9	20.5	57	1021.5	4	2	6	07	3	6	10	0	–
22	23.1	17.0	19.4	69	1023.2	7	7	5	11	7	7	17	1	–
23	26.1	19.5	22.6	67	1022.6	4	4	5	06	3	7	03	8	0.0
24	24.9	18.4	21.2	67	1013.6	4	4	5	13	1	7	01	1	–
25	19.2	10.1	12.4	55	1015.3	2	1	6	35	8	8	02	0	–
26	22.6	8.6	11.2	41	1015.6	0	0	9	23	4	8	02	0	–
27	18.4	9.9	12.2	58	1014.0	5	5	6	35	6	7	02	1	–
28	16.6	10.9	13.0	68	1016.0	7	7	6	35	3	8	02	1	–
29	14.7	7.3	10.2	61	1020.3	6	6	5	03	3	8	01	5	0.0
30	16.4	9.5	11.9	64	1016.8	7	7	5	01	4	7	02	2	–

Godz. 19

1	12.4	3.4	7.8	54	1010.3	5	4	6	28	3	8	03	1	–
2	13.4	5.0	8.7	57	1011.7	8	8	6	12	1	8	02	2	–
3	12.5	7.0	10.0	70	1010.0	1	0	9	14	1	7	01	1	–
4	14.0	2.1	7.1	45	1016.2	2	1	6	26	4	8	02	1	–
5	12.4	5.0	8.7	61	1022.7	1	1	6	33	4	8	01	1	–
6	13.6	4.4	8.4	54	1025.9	0	0	9	35	4	8	02	0	–
7	15.6	6.2	9.5	54	1024.5	5	2	9	34	7	8	03	1	–
8	20.2	14.3	16.3	69	1016.2	3	3	5	16	2	8	01	1	–
9	21.3	14.8	16.8	66	1011.5	7	7	5	18	1	7	02	8	0.8
10	17.7	16.8	19.1	96	1013.0	8	8	5	32	2	6	10	9	16.4
11	18.5	7.7	10.5	50	1020.4	0	0	9	36	3	8	02	0	–
12	23.2	13.3	15.2	54	1017.7	1	0	9	24	2	8	02	0	–
13	17.3	12.3	14.3	72	1009.0	8	1	5	36	6	7	03	2	–
14	14.6	8.6	11.2	68	1008.8	6	6	5	27	3	7	02	2	–
15	17.9	12.4	14.4	70	1007.0	6	6	9	20	1	7	01	2	–
16	19.4	15.5	17.6	79	1003.8	1	0	9	32	1	6	10	8	0.3
17	11.5	10.3	12.5	92	1012.7	7	7	4	33	3	7	02	8	5.3
18	17.6	8.6	11.2	56	1020.3	2	1	7	05	2	8	02	0	–
19	15.7	15.0	17.0	95	1024.0	8	8	5	26	3	6	61	8	0.0
20	22.6	18.0	20.6	75	1022.4	3	0	9	04	2	7	01	1	–
21	18.6	17.9	20.5	95	1021.4	8	7	5	15	1	6	10	9	22.7
22	20.3	17.1	19.5	82	1023.0	5	0	9	02	2	7	01	9	–
23	24.9	16.6	18.9	60	1019.4	3	0	9	04	2	7	01	0	–
24	20.8	19.0	22.0	90	1010.6	7	7	5	13	1	6	92	1	1.2
25	14.6	6.2	9.5	57	1017.3	1	0	9	32	5	8	03	0	–
26	22.0	14.1	16.1	61	1013.6	0	0	9	19	2	8	02	0	–
27	15.4	9.5	11.9	69	1015.7	2	2	5	32	5	7	01	1	–
28	13.7	6.5	9.7	62	1020.0	7	7	9	01	5	8	02	2	–
29	13.0	8.6	11.2	75	1019.9	3	3	5	01	2	8	01	1	–
30	14.9	11.1	13.2	78	1016.4	6	6	5	33	3	7	03	2	–

Godz. 01

DNI	TEMPERATURA POWIETRZA T	TEMPERATURA PUNKTU ROSY T_d	PREŻNOŚĆ PARY WODNEJ e	WILGOTNOŚĆ WZGLĘDNA U	CIŚNIENIE ATMOSFERYCZNE P_o	ZACHMURZENIE N	N_h	h	WIATR dd	v	WIDZIALNOŚĆ V	POGODA ww	W	OPAD R
1	1.6	- 0.5	5.9	87	1011.5	0	0	9	21	1	7	02	8	0.0
2	2.4	1.2	6.7	92	1012.5	0	0	9	21	1	7	02	0	-
3	7.1	4.6	8.5	85	1010.5	8	6	5	09	2	7	02	2	-
4	4.8	3.9	8.1	95	1010.7	0	0	9	17	1	7	02	8	0.1
5	7.5	6.4	9.6	92	1018.6	8	8	4	27	5	7	03	8	0.0
6	5.7	5.0	8.7	95	1026.4	0	0	9	34	1	7	02	1	-
7	6.3	5.6	9.1	95	1029.3	0	0	9	32	2	7	02	0	-
8	8.3	6.1	9.4	85	1025.6	0	0	9	34	2	7	01	1	-
9	13.4	10.1	12.4	80	1016.2	0	0	9	00	0	7	02	1	-
10	14.4	14.4	16.4	99	1010.9	8	8	4	02	1	6	95	9	27.4
11	9.6	8.5	11.1	93	1012.0	7	7	4	36	4	7	01	8	7.7
12	8.7	5.3	8.9	79	1023.5	0	0	9	04	1	7	02	0	-
13	13.2	9.9	12.2	80	1016.7	0	0	9	00	0	7	02	1	-
14	8.7	8.1	10.8	96	1009.9	0	0	9	22	3	7	02	1	-
15	9.9	7.7	10.5	85	1009.1	8	0	9	19	3	7	01	1	-
16	12.6	10.9	13.0	89	1003.9	8	8	4	03	1	7	02	2	-
17	14.2	13.0	15.0	93	1007.0	8	8	4	00	0	6	10	1	-
18	9.2	8.2	10.9	94	1016.5	0	0	9	00	0	5	10	1	-
19	9.7	6.8	9.9	82	1023.4	0	0	9	03	1	7	02	0	-
20	11.4	8.9	11.4	84	1025.4	0	0	9	34	1	7	01	0	-
21	18.0	16.6	18.9	92	1023.1	0	0	9	02	1	7	02	0	-
22	16.3	14.9	16.9	92	1021.9	0	0	9	02	2	7	02	1	-
23	17.4	14.0	16.0	80	1023.5	8	0	9	03	2	7	03	1	-
24	17.4	14.0	16.0	80	1018.9	6	6	6	00	0	7	29	1	-
25	14.0	9.3	11.7	73	1012.8	2	0	9	31	3	7	02	9	-
26	10.0	6.4	9.6	79	1018.5	0	0	9	22	2	8	02	0	-
27	12.4	9.3	11.7	82	1012.9	4	4	9	00	0	7	02	0	-
28	8.2	7.3	10.2	94	1017.8	6	6	6	22	2	7	03	1	-
29	7.7	6.4	9.6	91	1022.8	7	0	9	02	3	7	02	2	-
30	9.9	9.3	11.7	95	1020.1	8	8	4	32	4	6	80	2	0.2

Godz. 07

DNI	TEMPERATURA POWIETRZA T	TEMPERATURA PUNKTU ROSY T_d	PREŻNOŚĆ PARY WODNEJ e	WILGOTNOŚĆ WZGLĘDNA U	CIŚNIENIE ATMOSFERYCZNE P_o	ZACHMURZENIE N	N_h	h	WIATR dd	v	WIDZIALNOŚĆ V	POGODA ww	W	OPAD R
1	6.5	2.5	7.3	75	1011.3	1	1	5	24	2	7	03	0	-
2	6.5	3.8	8.0	88	1013.5	3	2	9	19	1	7	03	0	-
3	9.3	5.6	9.1	77	1009.7	6	6	9	17	2	6	10	2	-
4	8.3	5.8	9.2	84	1011.8	1	1	9	18	4	7	02	0	-
5	7.3	5.0	8.7	85	1021.7	7	7	4	25	4	7	03	1	-
6	6.9	6.9	9.9	100	1028.2	9	9	-	32	4	2	47	1	-
7	11.5	5.9	9.3	68	1029.7	0	0	9	35	2	7	02	0	-
8	14.5	8.0	10.7	65	1022.7	6	0	9	02	2	7	01	1	-
9	17.4	13.3	15.3	77	1014.5	1	1	9	06	2	7	03	0	-
10	15.6	14.8	16.9	99	1010.9	8	8	4	05	3	6	80	9	14.4
11	12.3	8.9	11.4	80	1020.0	3	0	9	02	3	7	01	1	-
12	14.4	10.0	12.3	75	1022.7	0	0	9	06	1	8	02	0	-
13	16.5	12.4	15.4	82	1013.3	8	0	9	21	1	7	02	1	-
14	11.4	8.9	11.4	84	1006.2	6	5	4	24	6	7	03	1	-
15	12.8	11.0	13.1	89	1007.6	7	3	5	22	3	6	10	2	-
16	12.8	10.7	12.9	87	1003.1	8	8	4	09	1	6	10	2	-
17	12.6	12.4	14.4	99	1009.3	8	7	3	32	2	5	61	6	3.7
18	9.7	9.7	12.0	100	1019.3	0	0	9	00	0	2	42	4	-
19	13.3	8.8	11.3	74	1024.5	4	6	9	05	1	7	02	1	-
20	16.3	12.5	14.5	78	1024.0	7	7	6	36	3	7	03	1	-
21	20.2	17.6	20.1	85	1022.2	0	0	9	06	2	7	02	0	-
22	20.9	16.1	18.3	74	1021.9	1	1	9	06	1	7	01	0	-
23	20.1	17.3	19.7	83	1023.8	0	0	9	04	3	7	01	1	-
24	18.3	15.8	18.0	85	1016.5	2	2	6	00	0	7	03	1	-
25	15.1	12.0	14.0	81	1014.8	0	0	9	32	3	7	01	0	-
26	14.7	9.2	11.6	69	1017.4	0	0	9	22	2	8	02	0	-
27	14.2	10.5	12.7	79	1013.5	6	6	4	29	5	7	03	1	-
28	13.2	10.4	12.6	83	1017.5	3	0	9	26	2	7	01	1	-
29	8.8	8.2	10.9	96	1022.6	8	8	4	31	4	7	20	1	0.0
30	11.0	10.4	12.6	96	1018.4	7	7	4	36	5	7	01	8	2.8

Godz. 13

1	11.6	1.5	6.8	49	1010.1	5	5	6	22	4	7	01	1	-
2	12.1	- 0.5	5.9	42	1011.9	8	7	5	23	3	7	03	1	-
3	15.3	3.9	8.1	47	1007.8	7	6	5	15	3	7	03	1	-
4	12.0	2.8	7.5	53	1013.6	6	6	5	21	5	7	02	1	-
5	10.6	6.1	9.4	73	1022.6	8	8	4	26	4	7	03	2	-
6	17.5	3.8	8.0	40	1027.3	4	4	7	34	4	8	02	4	-
7	18.0	3.2	7.7	38	1027.9	7	0	9	35	5	7	03	1	-
8	21.6	7.8	10.6	41	1018.7	6	6	9	01	6	7	03	1	-
9	22.5	12.4	14.4	53	1012.6	7	6	6	09	2	7	01	1	-
10	16.3	15.8	17.9	97	1013.1	8	8	4	05	1	6	95	2	26.9
11	20.0	9.9	12.2	52	1020.8	3	0	9	02	4	7	03	0	-
12	22.1	9.2	11.6	44	1020.4	0	0	9	09	2	8	02	0	-
13	19.6	11.8	13.8	61	1011.2	8	6	7	25	5	7	03	2	-
14	13.4	7.4	10.3	67	1009.0	8	8	4	24	7	7	02	2	-
15	16.0	12.1	14.1	78	1007.5	8	8	4	20	3	7	02	8	0.0
16	18.0	15.3	17.4	84	1003.5	8	6	4	21	3	6	10	8	0.1
17	14.2	10.5	12.7	79	1011.8	7	7	5	32	3	7	01	6	1.0
18	19.2	7.3	10.2	46	1019.7	7	2	6	06	3	8	03	4	-
19	19.4	8.6	11.2	50	1024.1	7	4	6	04	4	7	03	2	-
20	24.2	16.8	19.1	63	1022.9	8	6	5	06	2	7	02	1	-
21	26.4	19.2	22.2	65	1021.3	7	5	6	05	6	7	01	1	-
22	29.2	18.7	21.5	53	1020.4	3	3	7	07	5	7	02	0	-
23	27.2	16.5	18.8	53	1021.9	4	4	6	07	2	7	03	0	-
24	25.4	19.6	22.8	71	1014.0	5	5	6	22	1	7	03	1	-
25	21.0	6.2	9.5	38	1016.9	1	1	6	32	5	8	02	0	-
26	21.9	12.1	14.1	54	1015.1	0	0	9	23	3	8	02	0	-
27	15.1	7.5	10.4	60	1016.1	7	7	6	26	7	8	03	2	-
28	17.6	8.1	10.8	53	1018.3	7	5	6	03	2	7	02	1	-
29	13.7	9.2	11.6	74	1021.5	8	8	4	04	4	6	80	2	0.0
30	13.6	11.6	13.7	88	1017.9	7	6	5	34	3	7	80	2	1.0

Godz. 19

1	9.4	4.3	8.3	70	1011.0	3	1	6	32	2	7	01	1	-
2	11.8	1.2	6.7	49	1010.7	7	3	5	14	1	7	01	2	-
3	10.6	7.0	10.0	78	1008.2	8	8	4	20	3	7	25	2	0.3
4	11.0	4.4	8.4	64	1016.5	3	3	6	23	3	7	01	1	-
5	10.1	6.5	9.7	78	1024.7	7	7	4	28	6	7	02	8	0.2
6	15.5	3.9	8.1	45	1027.6	0	0	9	02	4	8	01	0	-
7	15.3	0.6	6.4	37	1027.0	8	0	9	06	3	7	03	2	-
8	19.5	9.7	12.0	52	1016.5	6	6	8	02	4	7	03	1	-
9	22.1	13.2	15.2	58	1011.5	8	8	5	07	1	7	29	2	-
10	13.6	11.2	13.3	85	1014.8	8	5	5	36	4	7	03	9	12.5
11	16.2	7.1	10.1	56	1021.7	2	0	9	03	2	7	02	0	-
12	22.4	11.5	13.6	50	1017.3	2	0	5	00	0	7	02	0	-
13	18.4	7.1	10.1	56	1010.9	8	6	6	28	5	7	03	2	-
14	13.7	8.6	11.2	71	1008.9	5	5	5	25	3	7	01	2	-
15	16.2	11.6	13.7	74	1006.0	8	8	9	00	0	7	03	2	-
16	16.6	14.2	16.2	86	1004.6	8	8	6	32	1	7	02	8	0.0
17	16.2	9.5	11.9	65	1012.9	5	2	5	36	2	7	01	2	-
18	15.3	6.4	9.6	56	1021.2	4	0	9	04	1	7	01	1	-
19	18.6	10.5	12.7	60	1024.0	0	0	9	03	3	7	01	1	-
20	22.5	17.3	19.7	72	1022.5	0	0	9	04	1	7	01	1	-
21	22.3	16.1	18.3	68	1020.8	4	2	9	03	1	7	01	1	-
22	23.2	18.0	20.7	78	1022.5	8	5	6	05	2	7	01	9	-
23	24.3	18.0	20.6	68	1019.9	4	3	6	06	1	7	01	9	-
24	24.1	18.5	21.3	71	1020.8	6	6	5	00	0	7	03	9	1.2
25	19.0	6.2	9.5	43	1017.0	2	1	9	32	2	8	01	0	-
26	21.2	12.0	14.0	56	1013.1	0	0	9	24	1	8	02	0	-
27	14.3	8.9	11.4	70	1016.4	6	5	6	26	3	7	01	2	-
28	13.8	7.3	10.2	65	1020.8	7	4	5	04	4	7	01	2	-
29	11.9	8.8	11.3	82	1021.2	8	8	4	03	4	7	02	8	0.1
30	13.5	12.3	14.3	93	1017.5	7	5	5	02	2	7	02	8	2.3

Godz. 01

DNI	TEMPERATURA POWIETRZA	TEMPERATURA PUNKTU ROSY	PRĘŻNOŚĆ PARY WODNEJ	WILGOTNOŚĆ WZGLĘDNA	CIŚNIENIE ATMOSFERYCZNE	ZACHMURZENIE			WIATR		WIDZIALNOŚĆ	POGODA		OPAD
	T	T_d	e	U	P_o	N	N_h	h	dd	v	V	ww	W	R
1	4.5	3.2	7.7	91	1012.1	0	0	9	26	2	8	02	0	–
2	5.1	4.6	8.5	97	1012.4	2	2	4	26	3	7	03	0	–
3	9.5	4.1	8.2	69	1007.9	8	8	9	14	4	7	02	2	–
4	4.3	3.6	7.9	94	1009.5	6	6	9	23	1	7	03	1	–
5	6.2	2.8	7.5	80	1020.3	0	0	9	26	3	8	02	6	0.0
6	5.7	5.0	8.7	95	1027.6	0	0	9	31	2	7	02	1	–
7	4.8	2.3	7.2	84	1030.6	0	0	9	07	1	7	02	0	–
8	9.6	6.4	9.6	81	1027.1	3	0	9	04	3	8	02	1	–
9	12.6	9.8	12.1	82	1016.2	6	6	9	04	3	7	03	1	–
10	14.2	13.2	15.2	93	1011.7	7	7	5	02	1	6	10	1	–
11	10.9	7.4	10.3	79	1019.3	7	7	9	05	5	8	02	8	0.0
12	10.1	9.0	11.5	93	1022.4	0	0	9	08	2	8	02	0	–
13	13.9	11.3	13.4	84	1016.6	0	0	9	14	1	7	02	0	–
14	11.6	8.6	11.2	82	1011.2	1	0	9	26	3	8	03	1	–
15	13.6	11.9	13.9	90	1008.1	0	0	9	26	3	7	02	1	–
16	13.2	12.6	14.6	96	1003.0	8	6	4	11	3	6	21	6	13.7
17	13.6	12.2	14.2	92	1008.6	8	4	4	04	3	6	10	2	–
18	11.1	8.1	10.8	82	1016.0	0	0	9	04	2	8	02	1	–
19	12.6	9.0	11.5	82	1023.2	0	0	9	10	1	8	02	1	–
20	12.2	8.9	11.4	81	1025.6	0	0	9	11	2	8	02	1	–
21	15.8	14.1	16.1	90	1023.1	0	0	9	06	3	7	02	1	–
22	18.2	17.3	19.7	94	1020.8	5	0	9	04	2	7	02	2	–
23	17.4	16.1	18.3	93	1023.5	7	0	9	09	1	7	02	2	–
24	19.5	17.2	19.6	87	1018.3	2	2	9	07	2	7	01	1	–
25	17.0	11.5	13.6	70	1015.3	2	0	9	01	5	7	01	1	–
26	13.0	11.0	13.1	87	1019.1	0	0	9	00	0	7	02	0	–
27	16.4	11.8	13.8	74	1014.1	1	1	9	35	5	8	01	0	–
28	12.8	8.0	10.7	72	1018.2	7	7	6	28	2	8	03	1	–
29	11.0	7.4	10.3	79	1023.1	7	5	5	06	5	8	02	2	–
30	11.7	9.7	12.0	88	1021.7	7	7	6	05	3	8	02	1	–

Godz. 07

DNI	TEMPERATURA POWIETRZA	TEMPERATURA PUNKTU ROSY	PRĘŻNOŚĆ PARY WODNEJ	WILGOTNOŚĆ WZGLĘDNA	CIŚNIENIE ATMOSFERYCZNE	ZACHMURZENIE			WIATR		WIDZIALNOŚĆ	POGODA		OPAD
	T	T_d	e	U	P_o	N	N_h	h	dd	v	V	ww	W	R
1	6.8	4.3	8.3	84	1011.4	2	1	4	26	4	8	03	0	–
2	7.2	3.2	7.7	76	1013.6	2	2	9	26	3	7	02	0	–
3	10.9	5.8	9.2	71	1006.1	8	1	9	20	6	7	02	1	–
4	8.2	4.4	8.4	77	1011.2	6	6	4	25	7	7	03	1	–
5	6.9	5.0	8.7	88	1022.6	5	4	4	28	4	7	03	1	–
6	9.0	6.2	9.5	83	1029.7	0	0	9	26	2	7	02	0	–
7	10.6	5.6	9.1	72	1031.3	0	0	9	07	1	8	02	0	–
8	13.0	9.8	12.1	81	1024.3	2	1	9	05	4	8	02	1	–
9	15.0	11.9	13.9	81	1014.8	4	2	5	06	2	7	03	1	–
10	15.3	14.8	16.8	97	1010.7	8	8	3	06	4	6	25	9	8.3
11	12.2	8.9	11.4	81	1020.6	3	1	4	04	4	8	02	1	–
12	13.9	9.4	11.8	74	1022.0	0	0	9	07	2	8	02	0	–
13	15.7	11.4	13.5	76	1014.7	7	0	9	26	2	7	02	1	–
14	13.0	7.8	10.6	70	1010.3	5	2	4	33	5	8	03	1	–
15	14.6	10.6	12.8	77	1008.0	7	7	4	31	3	6	10	1	–
16	14.0	13.2	15.2	94	1002.6	8	8	4	00	0	6	60	2	0.0
17	13.8	11.6	13.7	92	1010.8	8	5	4	04	1	6	10	2	–
18	13.0	10.1	12.4	82	1018.2	1	0	9	07	2	7	02	0	–
19	13.4	11.4	13.5	87	1024.4	4	4	9	09	2	8	03	0	–
20	16.4	11.8	13.8	74	1025.5	1	0	9	05	2	8	03	0	–
21	18.2	15.8	18.0	86	1022.3	0	0	9	05	2	7	02	0	–
22	20.4	17.4	19.9	83	1021.1	2	1	9	06	2	7	03	1	–
23	18.3	15.5	17.6	88	1023.6	5	0	9	05	3	6	10	2	–
24	21.9	18.8	21.7	82	1016.1	0	0	9	15	1	7	02	1	–
25	15.8	13.1	15.1	84	1017.4	1	1	4	34	3	8	03	0	–
26	15.0	10.9	13.0	76	1018.5	0	0	9	33	3	7	02	0	–
27	13.8	6.4	9.6	61	1016.6	7	7	5	35	5	8	03	1	–
28	13.0	8.6	11.2	75	1018.6	4	2	6	27	1	8	01	1	–
29	13.5	8.4	11.0	71	1023.6	5	1	4	07	3	8	03	1	–
30	12.4	9.3	11.7	92	1020.3	7	7	4	06	3	8	03	1	–

Godz. 13

1	12.6	2.6	7.4	50	1011.2	7	7	5	28	5	8	03	1	–
2	12.8	2.5	7.3	49	1011.7	6	6	5	25	3	8	01	1	–
3	13.3	8.4	11.0	72	1005.6	6	4	4	20	6	7	25	2	0.5
4	12.6	6.4	9.6	66	1012.8	7	7	4	25	6	7	02	2	–
5	12.6	4.6	8.5	59	1024.8	7	7	5	30	5	8	03	2	–
6	17.8	8.5	11.1	54	1029.6	2	2	6	05	2	8	02	0	–
7	20.1	7.8	10.6	45	1029.4	6	0	9	04	3	8	03	1	–
8	21.4	9.8	12.1	48	1020.9	1	0	9	05	6	8	01	0	–
9	22.2	16.8	19.1	71	1012.6	6	6	6	03	4	7	03	1	–
10	20.2	17.2	19.6	83	1013.0	7	7	4	04	4	8	03	6	0.3
11	21.2	11.2	13.3	53	1021.6	1	0	9	04	4	8	02	0	–
12	23.2	8.8	11.3	40	1020.4	0	0	9	06	2	8	02	0	–
13	20.4	14.6	16.6	69	1013.6	8	1	5	36	2	7	03	2	–
14	15.4	8.1	10.8	62	1010.9	7	7	4	29	5	8	02	2	–
15	18.6	10.4	12.6	59	1007.4	8	2	5	28	3	7	60	2	0.0
16	20.0	13.7	15.7	67	1003.6	7	7	4	26	4	7	03	6	0.1
17	19.5	11.0	13.1	58	1012.2	5	4	5	06	3	8	03	1	–
18	20.9	9.9	12.2	49	1019.5	6	2	6	02	3	8	03	1	–
19	21.4	11.0	13.1	51	1024.3	7	7	5	10	4	8	03	1	–
20	22.8	14.0	16.2	66	1024.4	5	5	5	03	3	8	03	1	–
21	28.1	20.2	23.7	63	1019.8	3	2	5	04	5	8	02	0	–
22	28.7	21.6	25.8	66	1020.6	3	3	5	04	3	7	03	1	–
23	28.7	22.8	27.7	70	1021.7	3	3	5	10	3	8	03	1	–
24	27.9	19.9	23.2	62	1014.1	4	4	6	05	3	6	05	0	–
25	22.1	15.8	17.9	67	1019.0	2	2	5	05	4	7	01	0	–
26	22.6	10.4	12.6	45	1016.2	0	0	9	27	5	8	02	0	–
27	17.3	7.3	10.2	52	1017.6	7	7	5	31	5	8	02	2	–
28	18.0	8.4	11.0	53	1019.5	7	7	5	10	2	8	02	1	–
29	16.8	10.3	12.5	66	1023.1	6	6	5	04	5	8	02	2	–
30	15.6	9.4	11.8	67	1019.7	7	7	5	04	4	8	02	8	0.2

Godz. 19

1	8.9	5.5	9.0	79	1011.7	5	5	4	26	4	8	25	1	1.3
2	13.0	3.8	8.0	53	1009.4	7	3	5	19	3	8	01	2	–
3	12.7	3.2	7.7	53	1007.3	7	5	5	26	4	7	03	8	0.0
4	10.7	6.7	9.8	76	1017.4	7	7	4	28	6	7	80	2	0.2
5	12.3	6.4	9.6	67	1026.4	5	5	7	02	3	8	01	2	–
6	15.4	7.3	10.2	58	1029.0	1	1	6	03	4	8	01	0	–
7	16.8	8.1	10.8	56	1027.4	7	0	9	06	5	8	02	2	–
8	17.2	9.9	12.2	62	1018.0	2	0	9	04	5	8	01	0	–
9	20.6	17.6	20.1	89	1012.8	6	2	5	00	0	7	02	8	0.8
10	13.6	12.2	14.2	92	1015.4	8	5	4	04	4	7	80	9	7.9
11	18.2	11.9	13.9	66	1021.8	1	0	9	04	3	8	02	0	–
12	23.4	11.6	13.7	47	1017.5	0	0	9	24	1	8	02	0	–
13	16.3	8.4	11.0	59	1012.5	7	7	7	35	3	8	09	2	–
14	17.6	10.5	12.7	64	1009.1	7	7	6	25	2	8	01	2	–
15	16.6	11.5	13.6	72	1004.7	8	8	9	06	2	8	02	6	0.0
16	17.8	13.0	15.0	74	1005.1	7	7	9	27	2	6	10	8	0.0
17	17.4	9.8	12.1	61	1013.2	5	0	9	04	3	8	01	1	–
18	18.2	9.9	12.2	58	1020.6	6	0	9	06	4	8	02	2	–
19	20.0	12.4	14.4	62	1024.2	5	2	6	06	2	8	01	2	–
20	20.8	16.0	18.2	74	1022.9	2	0	9	03	4	8	02	1	–
21	20.6	18.9	21.8	90	1020.0	8	8	9	04	2	7	02	9	2.4
22	22.5	18.2	20.9	78	1021.3	7	4	8	08	4	7	01	9	0.2
23	25.6	18.5	21.3	65	1018.7	3	3	5	07	4	8	01	0	–
24	21.2	12.5	14.5	58	1013.7	6	4	6	02	4	7	01	1	–
25	19.3	10.3	12.5	56	1018.1	1	1	5	03	4	8	01	0	–
26	23.4	7.4	10.3	35	1013.6	0	0	9	29	3	8	02	0	–
27	16.5	6.2	9.5	51	1017.4	7	7	6	30	4	8	02	2	–
28	14.8	6.8	9.9	58	1021.2	7	7	6	05	5	8	02	2	–
29	13.8	9.9	12.2	77	1021.6	6	6	5	06	5	8	02	2	–
30	13.9	10.6	12.8	81	1019.4	4	2	5	02	4	8	01	1	–

Godz. 01

DNI	TEMPERATURA POWIETRZA T	TEMPERATURA PUNKTU ROSY T_d	PRĘŻNOŚĆ PARY WODNEJ e	WILGOTNOŚĆ WZGLĘDNA U	CIŚNIENIE ATMOSFERYCZNE P_o	ZACHMURZENIE N	N_h	h	WIATR dd	v	WIDZIALNOŚĆ V	POGODA ww	W	OPAD R
1	7.5	2.8	7.5	72	1011.9	8	8	9	23	2	7	02	2	–
2	5.8	5.1	8.8	95	1012.4	0	0	9	21	1	7	02	1	–
3	8.4	7.5	10.4	94	1011.3	8	8	4	07	2	6	60	2	0.1
4	3.6	2.9	7.5	95	1012.5	0	0	9	00	0	3	44	1	–
5	10.4	4.1	8.2	65	1016.0	6	6	6	33	5	7	03	1	–
6	7.5	5.5	9.0	87	1020.9	0	0	9	32	4	7	02	0	–
7	12.4	5.9	9.3	65	1022.8	8	8	6	02	7	7	02	2	–
8	15.6	9.7	12.0	67	1018.4	2	2	9	03	5	7	01	1	–
9	14.0	13.4	15.4	95	1016.5	7	7	4	07	4	7	02	1	–
10	14.6	14.3	16.2	98	1010.6	6	6	6	21	1	7	02	8	1.6
11	12.4	11.4	13.5	94	1014.0	0	0	9	34	2	7	02	1	–
12	7.6	6.8	9.9	94	1022.5	0	0	9	03	3	7	02	0	–
13	11.4	9.3	11.7	86	1018.2	0	0	9	18	3	7	02	1	–
14	12.4	8.4	11.0	76	1008.2	7	4	6	32	3	7	03	2	–
15	7.8	6.2	9.5	90	1009.9	7	7	4	00	0	7	11	1	–
16	17.2	14.8	16.8	86	1005.0	8	8	6	13	5	6	95	1	0.4
17	16.8	16.2	18.4	96	1006.3	8	8	4	21	1	5	11	2	–
18	11.7	11.1	13.2	95	1013.0	8	8	3	27	4	6	53	5	0.0
19	12.1	11.5	13.6	96	1021.0	2	2	9	00	0	6	10	1	–
20	18.1	17.0	19.4	93	1022.2	8	8	4	09	5	6	17	1	–
21	19.3	18.6	21.4	95	1021.9	5	0	9	05	3	7	03	1	–
22	18.8	16.0	20.7	95	1020.6	4	0	9	05	2	6	10	1	–
23	19.8	18.3	21.0	97	1021.8	6	6	6	04	2	7	03	9	0.0
24	17.2	16.3	18.5	94	1019.4	7	7	4	06	1	6	10	9	1.2
25	14.6	14.1	16.1	97	1009.6	0	0	9	00	0	3	46	1	–
26	10.1	7.4	10.3	84	1016.2	0	0	9	31	2	8	02	0	–
27	12.4	11.0	13.1	91	1014.6	1	0	9	18	4	7	02	0	–
28	11.8	11.2	13.3	96	1016.4	3	3	5	04	2	7	02	1	–
29	11.6	7.7	10.5	77	1019.3	8	8	4	36	2	7	02	2	–
30	11.6	11.0	13.1	95	1016.7	8	8	3	35	2	7	02	6	0.0

Godz. 07

DNI	TEMPERATURA POWIETRZA T	TEMPERATURA PUNKTU ROSY T_d	PRĘŻNOŚĆ PARY WODNEJ e	WILGOTNOŚĆ WZGLĘDNA U	CIŚNIENIE ATMOSFERYCZNE P_o	ZACHMURZENIE N	N_h	h	WIATR dd	v	WIDZIALNOŚĆ V	POGODA ww	W	OPAD R
1	9.1	4.6	8.5	74	1011.6	8	8	9	21	3	7	01	2	–
2	8.1	5.9	9.3	86	1013.8	1	0	9	20	1	6	10	4	–
3	8.9	8.3	10.9	96	1005.8	8	8	2	04	1	6	20	6	0.9
4	9.4	8.2	10.9	93	1012.9	6	2	9	16	1	6	10	4	–
5	9.7	5.6	9.1	75	1017.5	8	8	9	32	3	7	02	2	–
6	10.8	5.3	8.9	69	1021.9	2	1	9	33	6	7	01	1	–
7	11.6	7.0	10.0	73	1022.8	8	8	9	36	6	7	02	2	–
8	15.6	12.5	14.5	82	1017.9	8	8	4	06	6	8	02	1	–
9	17.8	14.5	16.5	80	1015.2	7	6	3	10	3	5	10	1	–
10	16.0	14.7	16.7	93	1011.4	4	4	3	18	4	6	10	1	–
11	14.6	11.9	13.9	83	1015.5	8	4	4	02	4	6	10	1	–
12	14.9	9.4	11.8	69	1023.0	0	0	9	14	1	8	01	0	–
13	18.1	11.5	13.6	66	1015.3	1	0	9	18	3	8	03	0	–
14	13.7	8.2	10.9	69	1008.0	7	1	6	27	3	8	03	1	–
15	14.6	9.7	12.0	72	1010.2	3	1	7	18	3	7	03	1	–
16	18.6	17.5	20.6	93	1004.6	5	3	9	21	2	6	10	9	3.3
17	16.2	16.2	18.4	100	1001.5	8	8	2	13	3	3	42	4	–
18	12.2	10.7	12.9	91	1016.2	8	8	4	33	4	6	10	5	0.0
19	15.4	13.1	15.1	86	1021.2	8	8	3	06	3	6	10	1	–
20	18.2	16.8	19.1	92	1022.3	7	2	6	08	4	6	10	9	–
21	22.0	18.4	21.2	88	1021.6	5	4	9	04	3	6	10	1	–
22	23.7	19.7	22.9	78	1020.6	2	0	9	08	2	6	10	1	–
23	19.5	18.8	21.7	95	1022.2	7	2	6	07	1	6	10	2	–
24	17.1	16.6	18.9	97	1017.4	8	8	4	13	4	6	95	8	15.1
25	17.0	16.8	19.2	99	1009.2	8	3	3	27	2	4	60	4	0.0
26	13.6	9.1	10.8	69	1017.3	0	0	9	33	2	8	02	0	–
27	17.7	11.4	13.5	66	1012.5	0	0	9	17	3	8	01	0	–
28	15.2	9.5	11.9	68	1016.7	2	2	7	06	1	7	01	0	–
29	9.1	9.3	11.7	97	1019.0	8	6	3	01	1	6	61	6	3.5
30	12.5	11.0	13.1	90	1015.1	8	8	3	32	3	6	60	2	0.0

Godz. 13

1	13.4	3.2	7.7	50	1010.8	7	5	6	20	3	8	03	2	–
2	14.4	1.9	7.0	43	1012.5	8	4	5	13	1	7	03	1	–
3	10.9	7.9	10.6	82	1010.6	8	8	3	27	2	7	02	2	–
4	15.5	9.3	11.7	67	1013.6	8	6	6	24	2	7	01	2	–
5	14.7	4.8	8.6	51	1018.0	7	3	5	32	5	7	02	2	–
6	14.9	4.8	8.6	51	1021.9	7	7	9	33	6	7	01	1	–
7	17.1	7.0	10.0	52	1021.5	8	8	9	35	4	7	21	2	0.0
8	17.7	16.1	16.1	79	1017.8	8	8	4	09	6	7	02	6	0.0
9	22.4	15.6	17.7	65	1013.5	7	5	6	09	4	7	02	2	–
10	21.8	15.0	17.0	65	1011.8	4	4	5	22	5	7	03	1	–
11	21.4	9.0	11.5	45	1017.4	2	1	6	36	4	8	01	1	–
12	21.8	7.0	10.0	38	1020.7	4	0	9	00	0	8	02	0	–
13	24.6	12.5	14.5	47	1010.9	5	3	6	22	6	8	03	1	–
14	17.0	8.8	11.3	58	1007.5	7	7	6	25	7	8	01	2	–
15	21.3	11.5	13.8	54	1009.2	4	4	6	20	5	8	02	0	–
16	27.3	18.4	21.1	58	1002.7	7	7	5	18	4	7	03	2	–
17	18.4	16.3	18.5	87	1007.3	7	5	4	16	2	6	25	6	2.1
18	16.0	12.1	14.1	78	1019.3	8	5	4	32	3	7	01	2	–
19	17.6	16.4	18.6	93	1021.6	7	7	4	06	5	6	80	6	3.2
20	26.2	17.9	20.5	60	1021.8	5	1	5	08	4	8	02	2	–
21	24.2	19.9	23.2	76	1021.9	6	3	6	02	3	7	29	1	–
22	29.9	19.7	23.0	57	1020.0	4	4	6	09	5	7	03	0	–
23	27.2	19.0	22.0	61	1021.9	6	3	6	08	3	8	03	2	–
24	20.1	17.4	19.8	84	1013.8	7	6	5	03	4	7	01	9	9.8
25	22.6	8.9	11.4	42	1011.1	4	2	6	35	5	8	03	6	0.0
26	19.8	9.9	12.2	52	1016.7	1	1	6	22	3	8	02	0	–
27	23.8	12.0	14.0	47	1012.0	4	4	6	26	5	8	02	1	–
28	18.1	9.7	12.0	58	1016.8	7	6	6	32	2	7	01	1	–
29	11.0	10.4	12.6	96	1019.1	8	6	3	04	2	6	61	6	8.3
30	14.8	12.3	14.3	85	1015.1	8	8	4	32	3	8	02	6	0.3

Godz. 19

1	12.0	3.4	7.8	56	1011.0	8	1	6	18	3	8	03	2	–
2	8.9	7.4	10.3	90	1012.9	8	3	5	13	1	7	02	8	0.1
3	12.0	8.6	11.2	81	1010.8	6	6	5	00	0	7	01	2	–
4	13.8	9.9	12.2	77	1015.0	8	8	9	21	2	6	10	2	–
5	14.1	5.1	8.8	55	1019.1	4	3	6	32	4	7	02	1	–
6	16.6	4.8	8.6	46	1021.1	6	6	9	36	6	7	03	2	–
7	17.8	7.8	10.6	53	1020.4	4	1	7	03	2	7	01	1	–
8	17.8	14.9	16.9	82	1016.4	1	1	4	07	5	7	01	1	–
9	17.6	17.0	19.4	96	1011.6	8	8	6	09	2	6	10	8	0.8
10	20.4	13.3	15.3	63	1011.7	3	3	6	23	1	7	01	0	–
11	19.3	7.8	10.6	48	1018.9	1	0	9	02	3	8	02	0	–
12	18.4	10.7	12.9	61	1018.8	5	0	9	18	3	8	02	1	–
13	18.6	16.3	18.5	86	1007.2	8	8	7	19	1	7	17	8	5.8
14	15.4	8.5	11.1	64	1007.6	4	4	5	32	4	7	01	1	–
15	19.2	13.2	15.2	68	1008.3	4	0	9	19	2	7	01	1	–
16	16.5	15.2	17.3	93	1003.8	6	6	9	27	2	6	20	8	9.5
17	14.2	13.6	15.6	95	1008.4	8	8	6	32	5	7	29	8	14.5
18	16.4	13.1	15.1	80	1019.3	7	7	6	04	2	7	01	2	–
19	19.4	16.9	19.3	86	1021.4	6	4	6	04	4	7	01	8	0.1
20	24.4	19.2	22.2	78	1021.2	0	0	9	05	3	8	01	1	–
21	24.1	19.7	23.0	76	1020.3	7	3	9	05	2	7	01	2	–
22	20.4	16.3	21.0	88	1020.7	8	6	5	34	5	6	95	9	2.0
23	24.8	18.5	21.3	68	1019.5	5	3	9	09	3	8	03	1	–
24	21.0	18.8	21.7	87	1018.1	5	4	6	11	2	8	01	2	–
25	18.3	11.2	13.3	64	1013.8	1	1	9	32	6	8	01	0	–
26	20.1	10.3	12.5	53	1014.6	0	0	9	29	2	8	02	0	–
27	19.8	14.5	16.5	71	1013.6	2	2	7	36	2	7	01	0	–
28	17.6	7.3	10.2	51	1017.1	7	1	6	36	2	8	01	2	–
29	11.9	10.3	12.5	90	1018.5	8	8	4	35	3	7	01	6	0.1
30	14.7	11.9	13.9	82	1015.6	8	8	5	29	2	7	02	2	–

Godz. 01

DNI	TEMPERATURA POWIETRZA T	TEMPERATURA PUNKTU ROSY T_d	PRĘŻNOŚĆ PARY WODNEJ e	WILGOTNOŚĆ WZGLĘDNA U	CIŚNIENIE ATMOSFERYCZNE P_o	ZACHMURZENIE N	N_h	h	WIATR dd	v	WIDZIALNOŚĆ V	POGODA ww	W	OPAD R
1	6.3	3.8	8.0	84	1012.4	8	8	5	24	1	8	03	1	-
2	6.7	4.8	8.6	88	1012.8	0	0	9	21	1	8	02	1	-
3	9.7	7.7	10.5	88	1011.7	8	8	9	07	1	8	02	2	-
4	7.2	5.8	9.2	91	1012.1	0	0	9	00	0	7	02	0	-
5	5.8	3.4	7.8	85	1017.7	0	0	9	00	0	7	02	1	-
6	6.5	5.1	8.8	91	1023.6	0	0	9	33	2	8	02	0	-
7	8.4	6.2	9.5	86	1025.1	0	0	9	34	3	7	02	0	-
8	14.0	8.1	10.8	68	1020.2	6	6	6	36	4	7	03	1	-
9	14.6	13.8	15.8	93	1016.6	7	7	6	04	2	7	02	1	-
10	15.4	14.8	16.8	96	1011.2	8	8	5	00	0	6	25	9	13.9
11	15.0	14.4	16.4	96	1014.6	0	0	9	35	1	7	01	1	-
12	10.4	8.8	11.3	89	1022.8	0	0	9	02	1	7	02	0	-
13	12.8	9.4	11.8	80	1017.9	0	0	9	15	1	7	02	1	-
14	12.7	9.7	12.0	82	1009.4	4	4	9	00	0	7	01	1	-
15	9.0	8.2	10.9	95	1010.4	1	0	9	19	1	7	02	0	-
16	16.0	15.4	17.5	96	1006.5	8	8	5	01	2	6	95	2	27.5
17	17.4	16.8	19.1	96	1006.7	8	8	5	20	1	6	10	8	1.7
18	11.5	10.3	12.5	92	1015.1	8	8	4	33	2	7	02	2	-
19	13.3	12.0	14.0	92	1021.5	7	7	5	35	1	7	02	2	-
20	16.4	15.8	17.9	96	1023.0	8	8	5	02	3	6	95	1	1.5
21	16.0	16.4	18.7	91	1022.0	0	0	9	02	2	7	02	0	-
22	18.8	18.2	20.9	96	1021.4	2	0	9	03	2	7	02	1	-
23	17.3	16.5	18.8	95	1022.4	2	0	9	03	1	7	01	1	-
24	17.3	16.4	18.6	94	1019.3	8	4	5	14	1	7	01	9	6.9
25	17.4	16.8	19.1	96	1010.2	3	3	5	00	0	5	10	1	-
26	8.3	6.7	9.8	90	1018.1	0	0	9	32	1	8	02	0	-
27	13.8	10.6	12.8	81	1014.2	0	0	9	18	2	7	02	0	-
28	12.0	10.6	12.8	91	1017.0	2	2	5	01	1	7	02	0	-
29	11.4	8.4	11.0	82	1020.5	8	8	9	01	3	8	02	2	-
30	11.4	10.4	12.6	91	1018.6	8	8	5	00	0	7	02	2	-

Godz. 07

DNI	TEMPERATURA POWIETRZA T	TEMPERATURA PUNKTU ROSY T_d	PRĘŻNOŚĆ PARY WODNEJ e	WILGOTNOŚĆ WZGLĘDNA U	CIŚNIENIE ATMOSFERYCZNE P_o	ZACHMURZENIE N	N_h	h	WIATR dd	v	WIDZIALNOŚĆ V	POGODA ww	W	OPAD R
1	9.4	5.5	9.0	76	1012.0	7	0	9	00	0	8	03	2	-
2	9.9	4.6	8.5	70	1013.5	3	0	9	00	0	8	03	0	-
3	9.1	8.0	10.7	93	1010.8	8	3	4	00	0	6	61	8	1.1
4	9.6	8.8	11.3	94	1012.7	6	6	6	18	2	6	10	1	-
5	10.2	6.4	9.6	77	1019.4	6	0	9	29	1	7	03	1	-
6	10.6	7.8	10.6	83	1024.6	7	7	4	33	5	7	02	1	-
7	12.8	7.7	10.5	70	1025.5	7	0	9	35	5	7	01	1	-
8	16.3	8.9	11.4	62	1018.9	8	8	5	03	4	7	03	2	-
9	15.7	15.0	17.0	95	1015.7	8	8	4	06	2	6	10	1	-
10	15.5	14.8	16.8	95	1011.5	7	7	4	20	1	6	10	2	-
11	15.0	11.2	13.3	78	1017.0	6	6	6	36	3	7	03	1	-
12	16.5	8.9	11.4	60	1023.2	0	0	9	11	2	7	02	0	-
13	17.9	10.7	12.9	63	1014.9	2	0	5	19	3	7	03	0	-
14	13.4	8.6	11.2	73	1005.2	7	5	9	26	1	7	01	1	-
15	14.8	9.0	11.5	68	1010.4	2	1	9	21	4	7	02	0	-
16	17.7	17.4	19.8	98	1004.4	0	0	9	20	1	6	10	5	16.6
17	17.1	16.6	18.9	97	1007.6	8	8	3	00	0	3	42	4	-
18	11.8	10.0	12.3	89	1018.2	7	7	5	33	4	7	02	2	-
19	15.4	12.3	14.3	82	1022.2	8	8	5	02	2	7	02	2	-
20	17.6	17.1	19.5	97	1022.9	8	8	4	05	3	6	10	9	16.6
21	22.2	19.3	22.4	84	1021.6	6	6	9	06	2	6	10	1	-
22	23.4	20.7	24.4	85	1021.1	3	1	9	04	2	6	10	0	-
23	20.4	18.1	20.8	87	1022.6	7	2	5	34	3	7	01	1	-
24	18.6	17.5	20.0	93	1017.2	8	8	5	08	1	7	01	8	1.1
25	16.1	14.0	16.0	87	1011.4	6	6	5	32	1	6	10	8	0.7
26	12.5	9.2	11.6	80	1018.6	3	0	9	00	0	8	01	0	-
27	18.3	13.4	15.4	73	1012.9	0	0	9	21	2	7	02	0	-
28	14.8	12.3	14.3	85	1017.6	7	7	5	00	0	7	02	1	-
29	9.5	8.6	11.2	94	1020.4	8	8	5	35	2	6	61	6	3.0
30	13.0	11.8	13.8	93	1016.8	7	7	6	32	1	7	02	2	-

Godz. 13

1	14.4	2.6	7.4	45	1011.0	7	4	6	24	2	8	01	2	-
2	15.4	2.5	7.3	42	1012.9	7	7	6	30	1	8	02	1	-
3	12.4	7.7	10.5	73	1010.8	8	8	4	22	2	7	02	6	0.1
4	17.5	5.3	8.9	45	1013.8	7	2	6	25	1	7	01	2	-
5	15.9	7.3	10.2	56	1019.8	7	7	5	33	3	8	02	2	-
6	19.2	3.8	8.0	36	1023.4	3	3	9	35	8	7	02	1	-
7	19.6	7.4	10.3	45	1023.8	7	5	9	01	8	7	02	2	-
8	19.6	14.0	16.0	70	1017.8	7	7	5	05	5	7	01	2	-
9	25.8	13.6	15.6	47	1013.1	5	4	6	06	2	7	03	1	-
10	24.0	14.7	16.7	56	1012.1	4	4	6	23	2	7	01	1	-
11	23.3	11.3	13.4	46	1018.3	2	1	9	02	5	7	01	1	-
12	23.9	9.4	11.8	40	1021.2	2	0	9	08	1	7	02	0	-
13	25.1	13.9	15.9	50	1010.9	8	6	5	21	5	7	03	1	-
14	16.1	9.4	11.8	65	1008.5	8	8	5	27	4	7	01	2	-
15	21.1	11.8	13.8	55	1008.9	7	7	5	21	4	7	03	1	-
16	25.1	19.0	22.0	69	1002.9	7	7	5	26	1	7	17	1	-
17	19.2	18.5	21.3	95	1007.5	8	7	3	11	1	4	61	4	2.6
18	16.9	11.0	13.1	67	1019.8	8	8	5	03	2	7	01	2	-
19	18.5	15.7	17.8	84	1022.8	8	8	4	03	3	7	02	6	0.9
20	25.1	19.2	22.3	71	1022.6	4	3	5	12	1	7	03	1	-
21	28.1	17.4	19.8	52	1021.7	7	7	6	10	3	7	03	1	-
22	28.8	19.5	22.6	57	1020.1	7	7	6	05	4	7	17	1	-
23	27.1	19.8	23.1	64	1021.6	6	1	5	05	3	7	03	1	-
24	22.1	18.7	21.5	81	1014.2	7	7	5	04	4	7	03	8	0.0
25	22.6	12.1	14.1	52	1013.5	2	1	6	33	5	8	01	1	-
26	20.9	9.2	11.6	47	1017.0	0	0	9	21	2	8	02	0	-
27	23.2	15.3	17.4	61	1013.3	4	4	6	24	3	7	02	0	-
28	18.4	9.5	11.9	56	1018.2	5	4	5	31	2	8	03	2	-
29	12.6	10.9	13.0	89	1020.8	8	8	4	36	3	7	02	6	2.1
30	17.3	12.5	14.5	73	1016.0	7	7	5	33	2	7	01	2	-

Godz. 19

1	13.3	2.8	7.5	50	1010.6	7	2	6	24	2	8	02	2	-
2	10.6	6.8	9.9	77	1012.7	8	8	9	18	3	8	61	2	-
3	12.4	7.4	10.3	72	1011.0	2	1	5	00	0	7	01	1	-
4	15.6	4.3	8.3	46	1015.9	6	0	9	28	2	7	02	1	-
5	13.4	5.9	9.3	60	1021.7	1	0	9	34	4	8	01	1	-
6	16.3	7.3	10.2	56	1023.6	0	0	9	34	6	7	01	0	-
7	18.6	5.5	9.0	42	1022.2	7	7	9	03	4	7	02	6	0.0
8	18.5	14.3	16.3	77	1016.8	0	0	9	08	1	7	01	1	-
9	18.0	16.3	18.5	90	1011.8	8	8	5	33	1	6	95	2	5.8
10	20.6	16.4	18.6	76	1012.4	6	6	6	23	1	7	02	1	-
11	19.5	8.8	11.3	49	1019.8	1	0	9	02	4	7	01	0	-
12	22.3	10.5	12.7	48	1018.6	6	0	9	00	0	7	02	1	-
13	21.4	13.4	15.4	61	1007.8	8	8	9	28	3	7	01	2	-
14	15.9	9.8	12.1	67	1008.8	1	1	9	29	2	7	01	1	-
15	19.4	13.2	15.2	67	1006.0	6	6	5	00	0	7	03	1	-
16	20.9	17.7	20.3	82	1004.2	8	3	4	00	0	6	10	9	1.7
17	12.9	11.3	13.4	90	1011.4	8	8	4	33	5	7	02	8	4.7
18	17.1	11.9	13.9	71	1020.1	7	5	5	36	1	7	01	2	-
19	19.4	16.2	18.4	81	1022.3	7	7	5	01	2	7	02	2	-
20	24.4	17.9	20.5	67	1021.4	0	0	9	05	2	7	02	0	-
21	22.2	18.2	20.9	78	1020.8	7	0	9	05	2	7	02	2	-
22	18.9	17.5	20.0	92	1022.1	8	2	5	04	2	7	01	9	24.3
23	25.1	19.1	22.1	70	1019.0	7	7	5	05	2	7	17	2	-
24	21.7	18.1	20.8	80	1011.2	2	0	9	04	1	7	02	1	-
25	16.2	9.9	12.2	67	1016.2	1	0	9	34	5	8	02	0	-
26	20.1	11.9	13.9	59	1014.5	0	0	9	23	2	8	02	0	-
27	19.0	11.2	13.3	61	1014.8	1	1	6	29	1	7	01	0	-
28	15.6	8.8	11.3	64	1018.7	8	8	9	01	4	8	03	2	-
29	12.5	10.3	12.5	86	1020.6	7	7	9	03	2	7	02	2	-
30	15.6	12.3	14.3	80	1015.9	3	3	9	36	1	7	01	1	-

Godz. 01

DNI	TEMPERATURA POWIETRZA T	TEMPERATURA PUNKTU ROSY T_d	PREŻNOŚĆ PARY WODNEJ e	WILGOTNOŚĆ WZGLĘDNA U	CIŚNIENIE ATMOSFERYCZNE P_o	ZACHMURZENIE N	N_h	h	WIATR dd	v	WIDZIALNOŚĆ V	POGODA ww	W	OPAD R
1	1.5	- 1.2	5.6	83	1011.8	2	1	9	23	1	7	03	1	-
2	2.2	0.8	6.5	90	1013.0	8	0	9	00	0	7	02	1	-
3	9.8	5.5	9.0	74	1011.1	8	8	4	19	2	6	60	2	0.0
4	6.5	4.6	8.5	88	1011.6	8	0	9	26	1	7	02	1	-
5	6.4	4.3	8.3	86	1019.5	1	1	5	29	3	7	02	1	-
6	5.7	4.6	8.5	93	1025.9	0	0	9	27	2	7	02	1	-
7	7.7	5.5	9.0	85	1028.0	0	0	9	01	3	7	02	0	-
8	10.2	7.5	10.4	84	1023.0	0	0	9	04	5	7	01	1	-
9	13.4	12.1	14.1	92	1015.3	8	0	9	02	2	7	02	1	-
10	16.0	14.3	16.3	98	1011.3	8	8	6	00	0	7	61	1	3.5
11	12.0	10.1	12.4	89	1016.7	8	8	9	01	3	6	10	2	-
12	9.4	7.4	10.3	88	1023.0	1	0	9	05	2	7	03	1	-
13	11.2	9.0	11.5	86	1017.0	0	0	9	00	0	7	02	0	-
14	11.0	8.6	11.2	85	1011.0	0	0	9	29	2	7	01	1	-
15	10.6	8.0	10.7	83	1010.1	2	1	6	19	2	7	02	1	-
16	16.1	15.3	17.4	95	1004.3	8	8	4	15	1	5	95	9	6.5
17	14.4	14.4	16.4	100	1006.9	6	6	9	00	0	2	44	2	-
18	8.0	7.3	10.2	96	1016.6	2	0	9	04	1	6	10	1	-
19	12.4	8.6	11.2	77	1022.6	7	7	6	05	4	7	08	1	-
20	15.9	14.6	16.6	92	1024.0	7	7	5	02	4	6	10	2	-
21	18.5	16.8	19.1	90	1022.2	0	0	9	04	1	7	02	0	-
22	18.3	16.6	18.9	90	1021.3	2	2	9	03	4	7	01	1	-
23	18.2	16.4	18.7	90	1023.0	5	3	9	04	2	7	03	1	-
24	18.7	17.8	20.4	94	1018.0	7	7	6	05	2	6	80	9	0.6
25	17.2	16.3	18.5	94	1012.1	6	3	5	35	1	7	29	8	19.0
26	7.8	6.7	9.8	92	1019.1	0	0	9	00	0	7	02	0	-
27	14.3	12.1	14.1	87	1013.2	0	0	9	24	1	7	02	0	-
28	8.6	7.0	10.0	90	1017.9	4	4	6	28	1	6	10	0	-
29	10.8	6.8	9.9	76	1022.1	7	7	5	03	4	7	01	2	-
30	11.4	10.4	12.6	94	1019.8	8	8	5	30	1	7	03	2	-

Godz. 13

1	13.4	- 0.5	5.9	39	1011.2	7	6	6	27	4	8	03	1	-
2	14.2	- 0.7	5.8	36	1012.4	7	7	6	22	2	8	02	1	-
3	16.1	3.9	8.1	45	1009.3	7	7	6	18	5	7	02	2	-
4	15.3	2.1	7.1	41	1015.0	6	6	6	24	3	7	03	2	-
5	15.0	2.8	7.5	44	1022.1	6	6	6	33	4	8	03	1	-
6	17.5	3.6	7.9	40	1026.8	2	2	6	36	6	7	01	1	-
7	17.5	2.8	7.5	38	1027.4	7	1	6	04	8	8	03	1	-
8	22.3	10.1	12.4	47	1017.5	5	2	6	07	8	7	03	1	-
9	23.5	10.9	13.0	45	1012.4	7	5	6	11	7	7	01	1	-
10	21.5	13.6	15.6	60	1011.9	7	5	5	00	0	7	03	2	-
11	21.3	13.4	15.4	61	1019.9	6	5	6	03	6	8	03	1	-
12	24.0	7.4	10.3	35	1020.2	0	0	9	13	2	8	02	0	-
13	26.2	11.4	13.5	40	1010.1	7	5	7	25	5	7	01	1	-
14	18.2	8.4	11.0	53	1009.2	7	6	5	25	6	8	01	2	-
15	17.8	12.8	14.8	73	1008.6	8	8	5	20	1	7	60	1	8.0
16	18.6	16.1	18.3	86	1004.4	8	5	3	00	0	6	10	6	0.1
17	13.7	11.5	13.6	86	1011.7	7	7	4	02	4	6	21	6	8.7
18	18.1	8.0	10.7	52	1020.1	6	4	6	07	2	8	03	1	-
19	20.1	12.9	14.9	63	1023.2	7	6	5	06	8	7	03	2	-
20	23.6	17.6	20.1	69	1023.0	7	7	5	03	2	6	05	2	-
21	27.0	16.4	18.7	53	1020.6	6	4	9	10	4	7	01	1	-
22	29.3	19.2	22.3	54	1019.6	7	4	6	07	4	7	03	1	-
23	24.5	18.4	21.2	69	1022.5	7	7	5	12	2	7	03	1	-
24	24.1	18.4	21.1	71	1014.0	6	6	5	09	1	6	05	2	-
25	20.7	11.2	13.3	54	1016.6	2	2	5	03	5	8	03	1	-
26	23.3	11.6	13.7	48	1015.8	0	0	9	27	3	7	01	0	-
27	20.5	10.3	12.5	52	1015.4	3	3	6	32	4	7	01	1	-
28	19.2	7.3	10.2	46	1018.4	7	5	6	32	3	7	02	2	-
29	15.2	9.0	11.5	66	1020.7	7	7	5	34	4	8	02	2	-
30	17.5	7.7	10.5	52	1016.9	7	7	5	04	2	7	03	2	-

Godz. 07

1	7.9	0.8	6.5	82	1012.4	4	1	9	29	2	7	03	1	-
2	9.7	3.2	7.7	83	1013.9	1	0	9	26	2	7	03	0	-
3	9.8	7.8	10.6	88	1010.9	7	7	5	18	1	6	10	6	1.0
4	10.3	3.6	7.9	63	1013.1	6	0	9	23	3	7	02	1	-
5	9.2	4.8	8.6	74	1021.8	2	2	5	30	3	7	03	1	-
6	9.1	5.6	9.1	79	1027.3	7	7	6	33	4	7	02	1	-
7	12.1	7.0	10.0	71	1029.0	2	0	9	01	5	7	03	0	-
8	13.1	7.3	10.2	68	1021.0	7	7	9	01	5	7	03	1	-
9	17.9	13.8	15.8	78	1014.0	5	3	5	12	3	6	10	1	-
10	15.4	14.5	16.5	93	1010.8	8	8	9	15	1	6	21	2	4.4
11	14.0	10.5	12.7	80	1018.5	3	2	9	03	2	7	02	6	2.4
12	15.7	9.2	11.6	65	1022.5	0	0	9	12	1	7	02	0	-
13	18.5	11.5	13.6	64	1014.1	5	4	5	20	2	6	10	1	-
14	14.2	8.1	10.8	67	1009.7	6	1	5	26	3	7	03	1	-
15	15.3	11.0	13.1	76	1009.0	4	4	6	23	2	7	01	1	-
16	16.9	16.1	18.3	95	1003.7	8	7	3	21	1	4	10	9	6.2
17	13.8	13.2	15.2	95	1008.8	8	7	3	34	5	5	63	4	8.3
18	9.6	8.5	11.1	93	1019.4	5	4	4	06	2	5	10	1	-
19	13.1	9.9	12.2	81	1023.6	8	6	6	02	3	7	03	2	-
20	17.5	14.8	16.8	84	1023.0	7	7	5	04	4	6	10	1	-
21	21.3	18.7	21.6	86	1021.4	3	2	9	06	3	6	10	1	-
22	22.5	18.8	21.7	80	1021.0	0	0	9	06	3	6	10	1	-
23	20.4	17.4	19.9	83	1023.0	4	4	9	05	3	6	10	1	-
24	19.2	17.7	20.2	91	1016.1	6	4	5	07	2	6	10	8	0.1
25	14.8	12.6	14.6	87	1014.4	7	0	9	35	5	7	01	2	-
26	15.4	9.4	11.8	68	1018.1	0	0	9	24	3	6	05	0	-
27	17.1	12.6	14.6	75	1013.7	0	0	9	29	3	6	10	0	-
28	13.9	9.7	12.0	75	1018.0	7	7	6	00	0	6	10	1	-
29	11.0	6.8	9.9	75	1021.8	7	3	6	01	4	7	03	2	-
30	12.5	10.0	12.3	84	1018.1	8	8	5	03	2	6	10	2	-

Godz. 19

1	12.9	0.6	6.4	43	1010.8	6	4	6	28	3	8	01	8	0.0
2	13.6	1.5	6.8	43	1011.0	7	4	5	05	2	8	01	2	-
3	14.7	6.7	9.8	58	1009.0	6	4	6	15	3	7	03	8	0.0
4	14.3	2.1	7.1	44	1016.7	2	2	6	27	3	7	01	1	-
5	12.6	5.1	8.8	60	1024.4	2	1	6	31	4	7	01	1	-
6	15.0	1.5	6.8	40	1027.1	1	0	9	02	7	8	01	0	-
7	15.6	4.3	8.3	46	1026.0	7	5	9	02	7	8	03	2	-
8	20.5	13.4	15.4	63	1015.3	6	6	7	08	4	7	01	8	0.0
9	22.1	11.4	13.5	51	1011.1	4	1	9	17	1	7	01	1	-
10	16.3	14.2	16.2	88	1014.0	8	8	5	01	1	6	10	8	0.0
11	18.9	10.5	12.7	58	1020.9	5	1	9	03	5	8	03	2	-
12	24.1	10.1	12.4	42	1017.7	1	0	9	04	1	7	02	0	-
13	19.3	11.0	13.1	59	1010.0	8	3	6	31	5	7	03	2	-
14	16.3	8.0	10.7	57	1005.9	6	4	5	29	4	8	01	2	-
15	20.6	13.3	15.3	63	1005.9	7	7	6	01	1	6	05	6	0.0
16	18.7	16.7	19.0	88	1004.8	8	2	5	26	1	6	10	8	0.1
17	15.0	10.9	13.0	76	1013.0	5	1	5	06	2	7	01	1	-
18	18.2	9.7	12.0	57	1020.3	5	1	6	03	3	7	01	1	-
19	17.5	14.8	16.8	84	1024.0	7	7	6	01	3	7	01	9	0.0
20	23.7	18.2	20.9	72	1021.9	2	1	5	06	3	7	01	1	-
21	25.1	17.5	20.0	63	1019.6	3	1	9	07	5	7	01	1	-
22	21.7	17.7	20.2	78	1021.2	8	3	6	08	2	7	01	9	0.0
23	20.9	18.5	21.3	86	1019.4	8	8	5	03	4	7	17	8	0.1
24	23.9	18.8	21.7	73	1011.1	6	2	5	35	1	7	01	1	-
25	18.3	9.4	11.8	56	1017.2	1	1	9	06	4	8	03	9	-
26	24.0	12.4	14.4	48	1013.5	0	0	9	25	3	8	02	0	-
27	17.5	8.4	11.0	55	1016.6	1	1	6	35	4	8	01	0	-
28	14.0	7.4	10.3	64	1020.3	8	8	5	05	7	7	03	2	-
29	14.0	9.3	11.7	73	1020.0	7	7	5	03	4	7	01	2	-
30	16.1	10.4	12.6	68	1016.6	6	4	5	01	2	7	01	2	-

Godz. 01

DNI	TEMPERATURA POWIETRZA	TEMPERATURA PUNKTU ROSY	PREŻNOŚĆ PARY WODNEJ	WILGOTNOŚĆ WZGLĘDNA	CIŚNIENIE ATMOSFERYCZNE	ZACHMURZENIE			WIATR		WIDZIALNOŚĆ	POGODA		OPAD
	T	T_d	e	U	P_o	N	N_h	h	dd	v	V	ww	W	R
1	6.5	1.9	7.0	72	1012.7	2	1	9	26	3	7	03	1	-
2	5.4	2.8	7.5	83	1013.3	0	0	9	28	1	7	02	0	-
3	8.7	3.0	7.6	67	1009.8	8	8	9	17	1	7	02	2	-
4	5.8	3.1	8.8	95	1010.6	0	0	9	24	3	7	02	1	-
5	7.4	3.2	7.7	75	1021.2	0	0	9	32	4	7	02	1	-
6	6.7	4.3	8.3	85	1027.4	0	0	9	34	2	7	02	1	-
7	7.2	4.8	8.6	85	1029.4	0	0	9	04	5	7	02	0	-
8	10.1	3.9	8.1	65	1025.6	5	4	9	02	4	7	03	1	-
9	14.2	9.2	11.6	71	1015.4	0	0	9	04	5	7	01	1	-
10	14.7	11.8	13.8	82	1011.6	7	7	9	06	2	7	03	1	-
11	12.6	11.5	13.6	94	1017.6	8	8	5	04	7	7	80	1	0.0
12	12.9	7.5	10.4	70	1021.8	0	0	9	09	5	7	02	0	-
13	16.1	9.5	11.9	66	1016.7	4	4	9	08	2	7	03	0	-
14	13.1	8.5	11.1	74	1011.8	2	2	9	27	1	7	03	1	-
15	12.4	11.4	13.5	94	1009.7	0	0	9	24	2	6	10	1	-
16	14.1	13.5	15.5	95	1003.1	8	8	9	00	0	6	10	6	1.3
17	13.8	12.8	14.8	93	1008.3	8	8	2	08	1	5	61	6	2.9
18	12.1	9.4	11.8	83	1015.7	0	0	9	07	2	6	10	0	-
19	11.8	7.3	10.2	73	1022.4	0	0	9	05	5	7	01	1	-
20	14.1	11.0	13.1	81	1024.8	0	0	9	05	4	7	01	1	-
21	19.0	16.7	19.0	87	1022.1	7	7	9	04	4	7	01	1	-
22	20.3	19.2	22.3	93	1019.6	7	7	9	04	5	6	10	2	-
23	18.5	16.9	19.3	91	1022.3	1	1	9	07	4	6	10	9	0.0
24	19.4	17.3	19.7	88	1018.1	1	1	9	07	4	6	10	1	-
25	17.2	10.3	12.5	64	1015.1	4	4	9	36	5	7	01	1	-
26	13.8	9.9	12.2	77	1019.0	0	0	9	34	1	7	02	0	-
27	16.0	10.9	13.0	71	1014.4	5	5	9	26	2	7	03	1	-
28	13.6	6.8	9.9	64	1018.8	7	7	9	33	3	7	02	1	-
29	12.4	8.8	11.3	79	1021.5	8	8	5	10	2	7	80	2	0.0
30	11.0	9.5	11.9	91	1020.9	7	7	6	04	4	7	02	2	-

Godz. 07

DNI	TEMPERATURA POWIETRZA	TEMPERATURA PUNKTU ROSY	PREŻNOŚĆ PARY WODNEJ	WILGOTNOŚĆ WZGLĘDNA	CIŚNIENIE ATMOSFERYCZNE	ZACHMURZENIE			WIATR		WIDZIALNOŚĆ	POGODA		OPAD
	T	T_d	e	U	P_o	N	N_h	h	dd	v	V	ww	W	R
1	6.9	3.4	7.8	79	1012.4	1	0	9	21	1	7	02	0	-
2	5.8	2.6	7.4	81	1014.2	2	2	9	18	1	7	02	0	-
3	10.0	5.1	8.8	72	1008.6	7	7	9	16	3	6	10	2	-
4	8.4	4.3	8.3	75	1012.5	6	6	5	24	8	7	02	1	-
5	7.6	2.8	7.5	72	1023.5	0	0	9	31	5	7	02	0	-
6	9.0	5.6	9.1	79	1029.3	0	0	9	34	3	6	10	0	-
7	11.8	5.9	9.3	68	1030.0	0	0	9	04	5	7	02	0	-
8	13.5	7.3	10.2	66	1023.1	2	1	9	06	5	7	01	1	-
9	15.8	11.5	13.6	76	1016.0	4	4	9	03	2	7	03	0	-
10	14.9	14.4	16.4	97	1010.7	8	8	5	34	2	5	80	8	13.7
11	12.0	9.0	11.5	82	1019.6	6	3	5	03	3	7	02	8	0.8
12	15.0	8.5	11.1	65	1021.1	1	1	5	12	3	8	02	0	-
13	17.0	12.5	14.5	75	1014.4	7	7	9	22	1	7	01	1	-
14	13.8	9.0	11.5	73	1011.1	6	6	9	31	5	7	01	1	-
15	13.6	12.2	14.2	92	1008.8	8	8	9	25	2	6	10	1	-
16	15.0	14.4	16.4	96	1003.1	8	8	2	24	3	5	10	2	-
17	13.0	12.2	14.2	96	1010.6	8	8	5	34	4	6	10	6	0.8
18	15.6	11.9	13.9	79	1017.7	2	0	9	11	2	6	10	0	-
19	13.4	8.4	11.0	71	1023.0	7	7	9	07	4	7	02	1	-
20	16.3	12.1	14.1	76	1024.7	6	1	9	03	3	7	01	1	-
21	20.8	16.7	19.0	77	1020.8	2	0	9	05	4	6	10	1	-
22	20.0	16.6	18.9	81	1020.5	2	2	9	06	5	6	10	1	-
23	19.8	17.2	19.6	85	1022.2	1	1	9	05	4	6	10	0	-
24	20.8	17.8	20.4	83	1016.6	2	2	9	06	3	6	10	0	-
25	15.8	11.1	13.2	79	1017.3	2	2	4	01	7	7	03	0	-
26	15.3	10.6	12.8	74	1018.7	0	0	9	33	3	8	02	0	-
27	15.0	9.9	12.2	71	1016.4	6	6	5	36	6	6	10	1	-
28	12.7	7.7	10.5	71	1019.0	7	7	6	34	3	7	02	2	-
29	11.7	5.6	9.1	66	1022.5	7	7	9	08	4	7	02	8	0.0
30	12.6	9.3	11.7	81	1019.5	6	6	5	04	4	7	01	2	-

Godz. 13

1	12.9	0.6	6.4	43	1011.9	5	5	5	27	4	8	02	8	0.0
2	13.5	2.3	7.2	46	1011.7	6	6	6	20	2	8	02	1	-
3	14.2	6.2	9.5	58	1006.9	7	7	5	21	6	7	25	2	0.0
4	13.4	4.3	8.3	54	1014.4	6	6	5	27	7	7	02	1	-
5	12.0	3.4	7.8	56	1024.9	7	7	5	30	5	7	03	1	-
6	17.3	4.1	8.2	42	1028.7	3	3	6	01	3	7	03	0	-
7	20.0	3.2	7.7	33	1026.2	6	0	9	04	6	7	02	1	-
8	23.0	7.0	10.0	35	1018.9	2	1	5	03	5	8	03	0	-
9	22.2	14.3	16.3	62	1012.0	6	6	5	03	5	7	02	8	0.9
10	18.0	14.3	16.3	78	1013.0	8	8	4	03	2	6	10	8	3.8
11	21.4	11.4	13.5	53	1020.4	3	2	5	04	5	7	03	1	-
12	23.4	6.5	9.7	34	1020.0	1	1	6	00	0	8	02	0	-
13	22.7	10.0	12.3	45	1013.7	8	0	9	36	6	7	01	2	-
14	17.8	9.0	11.5	56	1010.8	7	5	5	30	8	7	01	1	-
15	16.9	14.5	16.5	86	1007.9	7	7	5	02	1	6	10	6	0.3
16	20.0	14.1	16.1	69	1004.3	7	7	4	29	3	6	10	6	0.0
17	18.6	10.7	12.9	61	1011.9	5	5	5	03	4	7	01	2	-
18	20.0	9.2	11.6	50	1018.9	7	1	5	06	5	7	02	1	-
19	21.7	10.4	12.6	48	1023.2	6	3	5	09	5	7	02	2	-
20	23.2	15.3	17.6	62	1023.5	7	7	5	04	5	7	03	2	-
21	22.0	16.9	19.2	73	1019.9	8	8	4	09	8	6	95	1	0.0
22	24.5	17.0	19.4	63	1020.4	7	7	5	12	6	7	17	1	-
23	28.1	17.6	20.1	53	1021.0	4	4	5	10	5	7	03	0	-
24	27.6	17.0	19.4	52	1018.9	6	6	6	06	4	7	02	1	-
25	21.6	9.5	11.9	47	1018.3	3	3	6	36	5	7	03	0	-
26	22.8	10.9	13.0	46	1016.5	6	0	9	24	4	8	01	1	-
27	17.6	7.8	10.6	52	1017.5	4	4	5	35	6	7	02	1	-
28	18.0	5.6	9.1	44	1019.4	8	4	6	24	3	8	03	2	-
29	16.9	5.8	9.2	48	1021.8	7	4	6	06	6	8	02	2	-
30	16.3	6.8	9.9	54	1018.6	7	7	5	03	6	8	03	2	-

Godz. 19

1	11.4	0.6	6.4	48	1011.9	4	3	5	29	4	8	01	8	0.0
2	12.7	4.1	8.2	56	1009.7	8	1	6	11	2	8	03	2	-
3	12.4	2.8	7.5	52	1007.5	6	6	6	24	7	7	03	8	0.1
4	11.0	7.5	10.4	80	1018.2	7	7	4	27	4	7	02	8	0.3
5	12.1	3.4	7.8	55	1025.9	5	2	5	34	4	8	01	2	-
6	17.5	4.4	8.4	41	1027.4	1	1	9	01	2	7	02	0	-
7	18.4	4.8	8.6	39	1025.9	7	0	9	03	7	8	02	2	-
8	21.6	11.1	13.2	51	1015.8	7	7	9	01	6	8	02	1	-
9	21.2	11.6	13.7	54	1011.3	7	7	5	07	4	7	01	2	-
10	17.9	16.1	18.3	89	1014.1	8	1	5	04	4	7	01	2	-
11	22.0	10.4	12.6	47	1015.6	3	1	6	03	4	8	02	0	-
12	24.5	9.7	12.0	39	1017.4	8	0	9	02	3	8	01	0	-
13	18.4	10.3	12.5	59	1012.1	7	7	9	36	6	7	03	2	-
14	18.1	10.4	12.6	61	1010.0	7	7	5	24	3	8	03	2	-
15	18.0	13.6	15.6	76	1004.9	8	8	9	05	3	6	10	2	-
16	18.6	13.2	15.2	71	1005.5	8	5	5	33	2	6	10	8	0.0
17	17.6	9.5	11.9	59	1013.0	3	2	5	08	2	7	01	1	-
18	18.1	8.0	10.7	52	1019.7	7	2	9	12	3	7	01	2	-
19	19.3	11.2	13.3	60	1023.3	7	7	9	09	1	8	02	2	-
20	23.8	17.2	19.6	67	1021.4	4	4	6	02	6	7	03	1	-
21	22.0	20.6	24.2	92	1018.8	6	0	9	04	5	6	10	9	0.9
22	20.0	18.2	20.9	90	1021.3	8	8	4	12	3	6	95	9	5.4
23	25.4	17.9	20.5	63	1018.4	4	1	6	08	1	7	01	9	-
24	25.2	17.7	20.2	63	1012.3	7	2	6	36	3	7	03	1	-
25	22.2	9.2	11.6	44	1017.9	1	0	9	01	3	7	01	0	-
26	23.3	9.5	11.9	42	1014.4	8	1	9	29	4	8	01	2	-
27	17.1	7.7	10.5	54	1017.4	2	2	6	01	4	7	01	0	-
28	17.0	8.0	10.7	55	1019.4	8	5	4	04	4	7	01	2	-
29	15.6	8.4	11.0	62	1020.3	5	4	6	04	4	8	03	1	-
30	15.5	8.5	11.1	63	1018.4	7	3	5	03	3	8	01	2	-

Godz. 01

DNI	TEMPERATURA POWIETRZA	TEMPERATURA PUNKTU ROSY	PRĘŻNOŚĆ PARY WODNEJ	WILGOTNOŚĆ WZGLĘDNA	CIŚNIENIE ATMOSFERYCZNE	ZACHMURZENIE			WIATR		WIDZIALNOŚĆ	POGODA		OPAD
	T	T_d	e	U	P_o	N	N_h	h	dd	v	V	ww	W	R
1	4.4	- 0.9	5.7	69	1013.3	5	0	9	25	1	8	03	1	-
2	3.2	0.4	6.3	83	1013.9	0	0	9	00	0	8	02	1	-
3	8.9	4.4	8.4	74	1011.0	4	2	9	16	3	7	01	2	-
4	6.4	3.9	8.1	84	1012.3	0	0	9	19	2	7	02	1	-
5	5.2	2.8	7.5	86	1021.6	0	0	9	25	3	8	02	1	-
6	5.5	3.8	8.0	89	1028.0	0	0	9	31	1	7	02	1	-
7	6.6	1.0	6.6	68	1029.4	0	0	9	35	4	7	02	0	-
8	12.5	3.0	7.6	52	1024.0	5	3	9	05	5	7	02	2	-
9	14.6	12.6	14.6	88	1015.4	0	0	9	05	3	8	02	1	-
10	15.6	11.9	13.9	79	1011.7	6	4	9	07	3	7	03	1	-
11	14.4	12.5	14.5	89	1017.2	7	7	4	02	4	6	10	2	-
12	13.0	8.1	10.8	72	1022.4	1	1	9	06	5	8	03	0	-
13	15.7	12.0	14.0	79	1017.4	0	0	9	00	0	7	02	0	-
14	13.2	8.1	10.8	70	1012.0	2	2	9	32	3	7	01	1	-
15	13.2	10.7	12.9	85	1010.8	3	0	9	21	2	7	02	1	-
16	16.4	15.5	17.6	94	1003.6	8	8	5	11	2	6	25	9	13.4
17	15.5	14.7	16.7	96	1007.5	8	8	4	30	4	5	81	6	4.3
18	12.6	11.5	13.6	94	1016.5	0	0	9	00	0	6	10	0	-
19	12.2	8.9	11.4	81	1022.3	6	6	9	04	4	7	03	1	-
20	15.1	13.6	15.6	91	1024.5	0	0	9	02	3	7	01	1	-
21	18.8	17.0	19.4	89	1022.3	6	6	9	05	4	6	10	1	-
22	20.7	17.4	19.8	81	1019.5	4	3	9	05	4	7	03	0	-
23	18.3	16.5	18.8	89	1022.8	3	3	9	04	4	6	10	8	0.8
24	19.2	16.9	19.2	87	1018.9	2	2	9	03	3	7	02	0	-
25	16.6	11.1	13.2	70	1013.7	6	1	9	33	5	7	01	9	1.8
26	15.2	8.5	11.1	64	1019.4	0	0	9	10	3	8	02	0	-
27	15.3	12.8	14.8	85	1014.4	3	3	9	22	1	8	03	0	-
28	13.3	8.9	11.4	75	1018.7	7	7	7	31	3	7	03	1	-
29	12.1	7.0	10.0	71	1022.1	7	7	9	04	4	8	02	2	-
30	10.0	8.5	11.1	90	1020.7	3	3	9	02	2	8	02	1	-

Godz. 07

DNI	TEMPERATURA POWIETRZA	TEMPERATURA PUNKTU ROSY	PRĘŻNOŚĆ PARY WODNEJ	WILGOTNOŚĆ WZGLĘDNA	CIŚNIENIE ATMOSFERYCZNE	ZACHMURZENIE			WIATR		WIDZIALNOŚĆ	POGODA		OPAD
	T	T_d	e	U	P_o	N	N_h	h	dd	v	V	ww	W	R
1	8.6	1.5	6.8	62	1013.1	1	0	9	22	1	8	02	1	-
2	9.0	2.1	7.1	62	1014.4	5	0	9	32	2	8	02	0	-
3	10.3	4.6	8.5	68	1010.5	1	0	9	15	3	7	02	1	-
4	9.2	3.4	7.8	66	1014.4	0	0	9	25	7	8	02	0	-
5	8.1	2.3	7.2	66	1024.2	1	1	5	30	6	8	03	0	-
6	9.4	5.8	9.2	78	1028.8	2	2	7	32	6	7	03	0	-
7	11.2	5.8	8.2	69	1029.2	0	0	9	03	6	8	02	0	-
8	14.0	7.1	10.1	63	1021.6	3	2	9	04	6	7	01	1	-
9	16.3	13.6	15.6	84	1013.5	6	2	4	07	5	6	10	1	-
10	14.9	13.7	15.7	93	1011.0	8	4	6	16	1	6	60	8	2.9
11	11.2	11.0	13.1	99	1019.5	8	8	3	03	4	7	60	2	0.9
12	15.8	9.4	11.8	66	1022.2	1	1	9	06	3	6	05	0	-
13	20.1	12.9	14.9	63	1014.8	5	2	7	22	1	7	01	1	-
14	14.9	8.9	11.4	68	1011.1	5	1	5	23	4	8	03	1	-
15	14.8	12.5	14.5	86	1009.8	8	8	9	18	2	5	61	1	0.0
16	16.0	15.5	17.6	97	1004.3	8	8	1	24	2	4	28	2	-
17	13.6	12.4	14.4	93	1009.9	8	8	2	35	6	6	61	8	9.8
18	14.4	11.0	13.1	80	1018.6	5	2	5	07	3	7	03	1	-
19	14.0	10.1	12.4	78	1023.0	7	3	7	04	3	7	03	2	-
20	16.3	12.8	14.8	80	1023.9	3	0	9	03	4	7	02	0	-
21	20.4	17.8	20.4	85	1021.2	6	0	9	06	4	6	10	1	-
22	21.0	18.0	20.7	83	1020.4	1	1	9	05	4	7	02	1	-
23	20.0	17.6	20.1	86	1022.9	1	1	9	05	5	6	10	1	-
24	19.8	18.1	20.8	91	1016.7	7	7	3	33	2	6	10	1	-
25	15.8	10.6	12.8	71	1015.9	1	0	9	34	6	8	02	1	-
26	15.8	9.4	11.8	66	1019.2	0	0	9	20	4	8	02	0	-
27	16.9	12.2	14.2	74	1015.6	0	0	9	31	6	8	01	0	-
28	14.0	8.5	11.1	69	1019.2	7	7	7	31	2	7	02	2	-
29	11.6	5.9	9.3	68	1022.4	6	1	5	05	5	8	03	6	0.0
30	11.2	9.8	12.1	91	1019.3	7	7	4	30	2	7	03	1	-

Godz. 13

1	13.0	- 1.2	5.6	38	1012.3	7	6	7	24	6	8	25	1	0.0
2	14.8	- 0.5	5.9	35	1012.6	7	6	6	99	2	8	02	1	-
3	16.8	3.4	7.8	41	1008.3	7	7	6	18	5	6	05	1	-
4	13.9	1.2	6.7	42	1015.7	6	6	6	26	7	8	03	1	-
5	13.4	3.2	7.7	50	1024.3	7	7	6	29	7	8	03	1	-
6	18.3	1.7	6.9	33	1027.9	2	2	7	01	6	7	01	1	-
7	20.0	1.9	7.0	30	1027.4	1	0	9	02	7	8	03	1	-
8	22.5	9.3	11.7	43	1017.8	7	7	9	03	8	8	02	1	-
9	22.1	11.0	13.1	48	1012.4	5	4	8	11	7	7	01	1	-
10	19.9	12.7	14.7	63	1012.5	7	7	5	99	2	6	05	6	0.7
11	21.4	11.9	13.9	54	1020.6	3	2	5	04	4	8	01	6	0.1
12	25.7	10.9	13.0	40	1020.2	3	3	7	99	3	7	03	0	-
13	26.3	10.5	12.7	37	1012.4	6	4	6	28	8	7	02	2	-
14	20.4	6.9	9.7	40	1010.4	5	4	7	27	10	8	03	2	-
15	19.8	14.6	16.6	72	1008.0	4	1	4	21	2	6	10	6	0.3
16	21.2	15.6	17.7	71	1004.6	6	6	5	22	3	6	05	6	0.2
17	17.5	11.4	13.5	67	1011.8	7	5	6	35	3	8	02	6	0.5
18	19.2	7.5	10.4	47	1019.5	5	1	6	08	5	7	01	2	-
19	19.4	13.0	15.0	66	1023.7	7	5	5	05	6	7	03	6	0.0
20	22.5	16.9	19.3	71	1023.2	7	7	5	02	3	7	02	1	-
21	27.0	18.4	21.1	59	1019.9	4	2	6	10	7	7	03	2	-
22	28.6	19.1	22.1	58	1019.9	4	4	6	04	5	7	03	0	-
23	26.6	18.5	21.3	61	1021.6	3	2	6	06	6	7	03	1	-
24	24.5	18.4	21.1	69	1014.7	2	1	5	05	3	7	01	1	-
25	22.2	8.6	11.2	42	1017.6	3	3	6	33	6	8	02	0	-
26	22.1	10.0	12.8	47	1017.4	1	1	6	26	4	8	01	0	-
27	18.2	8.6	11.2	53	1017.6	4	4	6	26	8	7	01	1	-
28	18.8	5.5	9.0	41	1019.2	7	4	7	03	4	7	01	2	-
29	17.2	5.8	9.2	47	1021.6	6	3	6	01	4	8	02	2	-
30	17.3	8.8	10.9	54	1017.6	7	5	6	35	5	7	01	2	-

Godz. 19

1	13.5	- 1.9	5.3	34	1011.9	4	3	7	28	5	8	02	8	0.0
2	10.4	5.6	9.1	73	1011.2	7	5	6	17	2	8	03	2	-
3	13.2	5.6	9.1	60	1009.0	3	2	6	31	2	7	01	8	0.0
4	13.5	3.2	7.7	49	1018.4	4	2	7	25	7	8	01	2	-
5	12.0	5.0	8.7	61	1026.2	7	7	7	33	5	8	02	8	0.0
6	17.2	3.6	7.9	41	1026.7	2	1	9	02	5	7	01	0	-
7	18.7	1.5	6.8	32	1025.3	5	1	9	02	7	7	02	1	-
8	20.2	12.6	14.6	62	1015.5	7	5	7	04	4	7	25	2	0.0
9	20.5	11.0	13.1	54	1011.4	5	3	9	08	4	7	01	2	-
10	20.5	13.6	15.6	64	1013.7	7	3	5	34	3	6	05	2	-
11	22.0	12.9	14.9	57	1019.8	4	3	7	05	4	8	03	0	-
12	25.6	10.0	12.3	38	1017.6	1	1	7	99	2	7	03	0	-
13	20.6	10.1	12.4	51	1011.4	6	6	9	22	8	6	05	2	-
14	18.1	8.8	11.3	54	1010.6	3	2	7	32	4	8	02	1	-
15	18.6	16.3	18.5	86	1005.5	7	2	6	09	3	6	91	8	0.1
16	19.6	15.5	17.6	77	1005.3	5	5	6	00	0	6	10	9	0.4
17	17.4	9.8	12.1	61	1013.4	1	1	6	07	2	7	01	1	-
18	18.5	9.4	11.8	55	1019.9	6	1	6	06	5	7	01	2	-
19	18.8	12.0	14.0	64	1023.9	8	2	7	04	3	7	01	2	-
20	23.5	18.0	20.6	72	1021.6	2	2	9	06	3	7	03	1	-
21	26.1	18.3	21.0	62	1018.9	2	2	9	04	5	7	02	1	-
22	20.5	17.9	20.5	85	1021.7	7	7	5	08	5	6	91	9	5.4
23	25.2	18.4	21.2	66	1019.1	2	1	6	07	3	7	02	0	-
24	19.1	16.8	19.1	87	1012.5	7	7	4	14	3	6	95	1	2.5
25	23.0	9.5	11.9	43	1017.0	2	2	6	34	4	8	01	1	-
26	24.5	9.4	11.8	39	1014.6	0	0	9	25	2	8	02	0	-
27	18.4	7.5	10.4	49	1017.4	1	1	6	33	5	7	01	1	-
28	17.8	8.4	11.0	53	1019.1	8	5	6	07	2	7	03	2	-
29	16.1	7.7	10.5	57	1020.2	5	1	6	01	3	8	02	2	-
30	16.1	9.8	12.1	67	1017.6	6	3	7	35	6	7	01	2	-

Godz. 01

DNI	TEMPERATURA POWIETRZA T	TEMPERATURA PUNKTU ROSY T_d	PRĘŻNOŚĆ PARY WODNEJ e	WILGOTNOŚĆ WZGLĘDNA U	CIŚNIENIE ATMOSFERYCZNE P_o	ZACHMURZENIE N	N_h	h	WIATR dd	v	WIDZIALNOŚĆ V	POGODA ww	W	OPAD R
1	8.5	3.9	8.1	73	1012.9	7	3	7	32	3	7	03	2	–
2	5.9	4.6	8.5	92	1013.3	5	1	7	22	3	7	02	2	–
3	8.9	6.4	9.6	83	1011.2	8	7	5	01	2	7	02	2	–
4	7.5	4.6	8.5	82	1012.3	2	0	9	15	1	8	02	1	–
5	5.3	2.6	7.4	88	1017.7	3	0	9	29	3	8	02	0	–
6	7.4	4.4	8.4	82	1023.4	2	1	9	35	5	8	01	1	–
7	10.2	4.6	8.5	69	1024.3	2	1	8	01	6	8	02	1	–
8	14.6	6.8	9.9	60	1018.9	6	6	9	01	6	8	03	1	–
9	14.2	13.4	15.4	94	1014.6	2	2	7	06	4	7	02	9	12.0
10	13.7	13.1	15.1	95	1011.7	7	7	9	31	2	7	21	8	8.6
11	15.1	13.9	15.9	93	1014.6	3	3	9	33	2	7	03	0	–
12	13.5	8.0	10.7	69	1021.1	0	0	9	06	4	8	01	0	–
13	14.1	8.5	11.1	69	1018.3	2	0	9	19	4	8	02	0	–
14	14.3	10.6	12.8	79	1010.0	5	2	9	30	3	7	03	1	–
15	11.5	10.8	12.8	80	1011.3	2	1	7	30	2	8	02	1	–
16	18.7	16.4	18.6	87	1005.1	4	4	6	31	5	7	29	8	0.0
17	12.8	12.8	14.8	100	1007.1	2	2	9	00	0	2	46	9	5.2
18	12.1	9.4	11.8	83	1015.5	7	7	4	36	5	7	02	2	–
19	14.3	9.8	12.1	75	1020.9	5	3	9	04	3	8	02	2	–
20	17.8	16.3	18.5	91	1021.7	7	7	4	36	4	7	03	2	–
21	21.0	18.6	21.4	86	1020.4	5	4	6	06	5	7	03	1	–
22	20.8	18.6	21.4	87	1019.9	1	1	9	11	2	7	02	1	–
23	19.0	16.5	18.8	86	1021.4	5	4	9	05	2	7	03	1	–
24	18.0	16.2	18.4	89	1018.7	7	6	6	11	3	8	17	9	0.6
25	17.8	17.5	20.0	98	1010.4	4	0	9	32	2	5	10	0	–
26	9.8	7.5	10.4	85	1018.0	0	0	9	36	4	8	02	0	–
27	14.3	9.5	11.9	73	1014.7	0	0	9	19	3	8	02	0	–
28	12.6	10.6	12.8	88	1016.7	0	0	9	35	2	7	02	0	–
29	11.5	8.8	11.3	83	1019.3	8	6	6	02	7	7	61	6	1.1
30	8.4	8.0	10.7	97	1019.3	1	1	9	30	2	7	01	1	–

Godz. 07

DNI	TEMPERATURA POWIETRZA T	TEMPERATURA PUNKTU ROSY T_d	PRĘŻNOŚĆ PARY WODNEJ e	WILGOTNOŚĆ WZGLĘDNA U	CIŚNIENIE ATMOSFERYCZNE P_o	ZACHMURZENIE N	N_h	h	WIATR dd	v	WIDZIALNOŚĆ V	POGODA ww	W	OPAD R
1	9.6	5.0	8.7	72	1012.4	6	2	7	20	3	7	01	6	0.1
2	9.5	5.8	9.2	77	1013.9	4	0	9	00	0	7	02	1	–
3	9.1	7.8	10.6	92	1010.7	8	7	4	35	3	5	60	6	0.1
4	10.0	7.0	10.0	81	1013.7	3	2	9	31	4	7	02	0	–
5	10.6	6.1	9.4	76	1020.2	2	1	5	31	6	7	03	1	–
6	8.6	5.5	9.0	84	1024.7	5	2	4	35	6	7	01	1	–
7	11.3	5.1	8.8	66	1024.2	7	4	8	02	6	8	03	1	–
8	15.5	6.3	11.7	67	1016.9	7	7	5	03	6	8	02	2	–
9	16.4	13.1	15.1	80	1013.9	1	1	9	10	4	7	02	0	–
10	14.2	13.8	15.8	98	1011.6	7	7	2	15	3	4	28	1	–
11	16.9	14.9	16.9	88	1016.3	5	4	4	36	3	7	01	1	–
12	16.3	8.9	11.4	62	1022.6	1	0	9	12	4	8	02	0	–
13	17.5	12.9	14.9	75	1015.8	1	1	9	17	3	8	01	0	–
14	14.4	8.4	11.0	68	1010.2	3	1	9	26	4	8	01	1	–
15	16.7	8.6	11.2	59	1011.1	1	0	9	19	4	8	01	0	–
16	18.7	16.5	18.8	87	1004.8	7	6	6	15	2	7	05	9	2.7
17	15.2	15.1	17.1	99	1006.9	8	8	2	06	1	4	28	4	–
18	12.3	9.4	11.8	82	1018.1	3	2	4	01	4	7	02	1	–
19	14.6	13.6	15.6	93	1021.1	8	6	4	05	5	6	61	6	0.2
20	18.3	16.5	18.8	89	1021.9	7	2	7	06	2	6	10	2	–
21	21.6	16.5	18.8	73	1020.0	6	5	9	06	3	7	01	2	–
22	22.9	18.7	21.5	76	1019.6	4	4	9	07	3	8	01	1	–
23	18.7	17.7	20.2	93	1022.2	7	7	5	03	2	6	95	9	1.3
24	19.4	17.4	19.9	89	1015.8	7	6	6	13	5	7	95	9	0.3
25	17.2	11.3	13.4	68	1011.4	7	3	7	36	2	8	01	6	0.0
26	14.7	7.3	10.2	61	1019.1	0	0	9	09	1	8	02	0	–
27	19.4	12.8	14.8	66	1014.0	0	0	9	24	4	8	02	0	–
28	14.3	11.8	13.8	84	1017.6	1	1	9	31	4	8	01	1	–
29	9.5	8.6	11.2	94	1019.2	8	8	4	03	6	7	61	6	12.6
30	12.4	9.7	12.0	83	1017.3	6	1	6	33	4	7	02	1	–

Godz. 13

1	14.9	1.5	6.8	40	1011.6	7	3	7	99	2	8	01	2	–
2	13.4	3.9	8.1	53	1012.9	8	2	6	15	3	8	03	1	–
3	13.5	8.0	10.7	69	1011.1	6	4	6	28	3	8	01	6	0.0
4	16.6	4.8	8.6	46	1014.6	7	2	7	28	5	8	02	1	–
5	14.9	4.3	8.3	49	1020.5	5	3	7	32	8	8	01	1	–
6	15.6	3.9	8.1	45	1023.7	7	2	7	36	8	8	03	2	–
7	15.0	7.5	10.4	61	1022.9	8	4	7	36	7	8	60	2	0.0
8	18.2	13.1	15.1	72	1016.6	7	7	5	07	7	8	02	6	0.0
9	20.9	12.4	14.4	58	1013.2	7	4	6	15	5	8	02	1	–
10	21.5	12.9	14.9	58	1012.1	3	3	6	99	2	7	02	1	–
11	20.7	14.7	16.7	68	1018.4	7	7	6	04	4	8	02	2	–
12	23.5	7.0	10.0	34	1021.0	1	0	9	17	2	8	02	0	–
13	25.6	14.2	16.2	49	1013.3	4	3	7	26	5	8	02	1	–
14	20.7	10.6	12.8	52	1008.4	6	3	7	28	8	8	01	1	–
15	19.2	11.9	13.9	63	1010.2	7	5	6	25	5	7	02	1	–
16	25.1	17.8	20.4	64	1002.6	6	5	7	29	8	7	03	1	–
17	18.9	17.2	19.6	90	1006.9	8	7	4	22	4	5	95	6	4.2
18	18.0	10.9	13.0	63	1019.3	6	4	5	99	3	7	03	1	–
19	17.4	15.6	17.7	89	1022.0	8	6	4	03	4	6	10	6	1.5
20	25.7	16.9	19.2	58	1021.9	3	1	6	05	2	8	01	1	–
21	28.8	15.7	17.8	45	1020.4	4	1	7	09	7	8	02	1	–
22	30.5	16.4	18.7	43	1018.9	4	3	7	08	7	8	03	0	–
23	22.8	20.5	24.1	87	1021.0	8	2	5	36	4	6	20	9	6.9
24	24.9	19.9	23.2	73	1013.4	8	2	5	28	3	7	01	9	3.3
25	22.6	13.5	15.5	57	1013.7	5	3	6	36	7	8	02	2	–
26	20.6	8.2	10.9	45	1017.7	0	0	9	99	3	8	01	0	–
27	23.7	12.3	14.3	49	1014.0	2	2	7	28	7	8	02	0	–
28	19.9	10.5	12.7	55	1018.1	6	5	7	33	4	8	01	1	–
29	13.2	8.6	11.2	94	1019.9	7	6	5	02	5	5	02	6	0.9
30	17.0	10.0	12.3	64	1016.5	6	3	5	01	4	8	01	2	–

Godz. 19

1	10.4	4.8	8.6	68	1012.2	7	2	7	22	5	6	01	2	–
2	9.2	7.0	10.0	85	1012.2	8	4	7	16	1	7	02	8	0.0
3	14.5	6.4	9.6	58	1010.7	2	0	9	16	2	8	02	1	–
4	14.8	2.3	7.2	43	1016.7	3	0	9	33	5	8	01	1	–
5	14.2	2.3	7.2	45	1021.4	2	1	7	34	5	8	01	1	–
6	17.4	1.5	6.8	34	1022.3	4	2	8	02	7	8	02	1	–
7	16.8	5.9	9.3	49	1021.6	7	2	7	36	5	8	21	2	0.0
8	18.0	13.9	15.9	77	1015.2	3	2	5	06	6	8	02	6	0.0
9	20.0	14.1	16.1	69	1011.2	6	2	7	19	2	8	03	1	–
10	19.6	15.2	17.3	76	1012.3	2	1	9	30	2	7	01	0	–
11	20.8	9.7	12.0	48	1018.9	2	1	9	03	6	8	01	1	–
12	21.5	9.4	11.8	47	1018.8	2	0	9	14	3	6	02	0	–
13	21.7	15.5	17.6	68	1008.5	8	8	9	31	3	7	08	9	0.9
14	18.0	10.0	12.3	60	1005.2	3	2	7	34	5	8	02	1	–
15	21.3	15.8	17.9	71	1006.9	2	1	9	12	4	7	02	1	–
16	20.3	17.1	19.5	82	1004.8	7	2	7	28	3	7	02	9	0.1
17	13.8	11.0	13.1	83	1012.4	7	7	5	33	7	7	03	9	0.4
18	17.1	12.1	14.1	72	1019.3	7	5	6	11	3	8	02	2	–
19	18.9	16.8	19.1	87	1021.3	8	7	4	03	5	7	03	2	–
20	25.5	17.8	20.4	62	1020.0	2	1	7	06	5	8	01	0	–
21	26.3	17.0	19.4	56	1019.3	5	2	9	09	5	8	03	1	–
22	21.6	15.5	17.6	68	1020.7	4	1	6	07	4	7	03	9	0.0
23	18.8	17.4	19.9	92	1018.8	7	6	5	14	7	7	95	9	9.6
24	22.8	18.5	21.3	76	1010.6	1	1	6	35	3	7	01	1	–
25	19.1	10.0	12.3	55	1015.6	1	1	7	35	7	8	01	1	–
26	21.8	11.5	13.6	52	1015.1	0	0	9	27	2	8	02	0	–
27	19.8	12.6	14.6	63	1015.1	0	0	9	33	5	8	02	0	–
28	16.4	8.8	11.3	60	1018.1	7	6	7	01	4	8	02	2	–
29	12.2	9.9	12.2	86	1019.8	6	5	5	06	4	8	01	2	–
30	17.1	10.7	12.9	67	1014.6	5	4	6	36	4	8	03	1	–

Godz. 01

DNI	TEMPERATURA POWIETRZA T	TEMPERATURA PUNKTU ROSY T_d	PREŻNOŚĆ PARY WODNEJ e	WILGOTNOŚĆ WZGL. CD. % U	CIŚNIENIE ATMOSFERYCZNE P_o	ZACHMURZENIE N	N_h	h	WIATR dd	v	WIDZIALNOŚĆ V	POGODA ww	W	OPAD R
1	10.4	7.8	10.6	84	1012.2	8	8	5	30	1	7	02	2	–
2	7.3	5.9	9.3	91	1013.5	7	7	4	19	1	6	10	8	0.3
3	9.1	8.2	10.9	94	1010.8	8	8	5	03	3	6	10	2	–
4	6.3	6.3	9.5	100	1013.4	0	0	9	00	0	3	46	0	–
5	10.4	4.8	8.6	68	1014.8	8	8	9	28	4	7	02	2	–
6	9.4	5.8	9.2	78	1019.0	6	6	5	32	5	7	02	1	–
7	13.6	7.7	10.5	68	1020.6	8	8	4	34	6	7	02	2	–
8	14.2	12.2	14.2	88	1017.4	5	5	4	04	6	7	03	1	–
9	14.8	14.2	16.2	96	1015.7	7	7	5	08	2	7	02	9	0.3
10	13.4	13.0	15.0	98	1012.6	2	2	4	16	2	4	10	8	1.9
11	12.5	11.9	14.0	96	1014.4	0	0	9	00	0	6	10	0	–
12	11.1	7.8	10.6	81	1021.9	0	0	9	04	3	7	02	0	–
13	11.6	10.1	12.4	91	1019.3	0	0	9	15	1	7	02	1	–
14	15.4	14.3	16.3	93	1007.5	8	8	5	24	3	7	02	9	3.8
15	12.4	11.0	13.1	91	1010.7	8	8	5	00	0	7	03	1	–
16	17.9	15.8	17.9	87	1006.9	8	8	5	13	3	6	10	8	0.1
17	16.0	15.2	17.3	95	1007.2	8	8	5	17	2	7	02	9	0.1
18	13.1	12.3	14.3	94	1013.3	8	8	4	29	6	6	10	2	–
19	14.0	13.4	15.4	95	1020.0	8	8	5	02	2	6	10	2	–
20	16.8	15.2	17.2	91	1019.9	8	8	5	04	4	7	02	1	–
21	19.1	17.1	19.5	89	1022.1	8	8	5	12	4	6	95	1	0.6
22	21.3	18.4	21.1	83	1019.7	0	0	9	05	3	7	02	0	–
23	20.4	18.9	21.8	92	1020.8	7	7	5	04	3	7	02	2	–
24	19.1	17.4	19.9	90	1019.1	8	8	5	02	5	7	17	9	–
25	16.9	16.6	18.8	98	1009.9	5	5	5	00	0	6	10	9	1.0
26	11.6	9.0	11.5	84	1015.9	0	0	9	32	5	7	02	0	–
27	11.8	10.4	12.6	91	1015.9	0	0	9	15	1	7	02	0	–
28	14.6	12.9	14.9	90	1015.8	0	0	9	00	0	7	02	0	–
29	14.4	12.7	14.7	90	1017.5	8	8	5	02	5	7	02	2	–
30	11.6	11.2	13.3	98	1016.3	8	8	3	30	5	6	10	5	1.1

Godz. 07

DNI	TEMPERATURA POWIETRZA T	TEMPERATURA PUNKTU ROSY T_d	PREŻNOŚĆ PARY WODNEJ e	WILGOTNOŚĆ WZGL. % U	CIŚNIENIE ATMOSFERYCZNE P_o	ZACHMURZENIE N	N_h	h	WIATR dd	v	WIDZIALNOŚĆ V	POGODA ww	W	OPAD R
1	7.4	6.7	9.8	95	1012.7	8	8	5	34	4	6	80	2	2.7
2	9.2	5.3	8.9	76	1014.1	6	0	9	24	2	6	10	2	–
3	9.6	9.2	11.6	97	1009.5	8	8	4	00	0	3	42	2	–
4	9.8	9.6	12.0	99	1013.7	7	5	9	36	1	4	10	4	–
5	11.1	5.0	8.7	66	1016.5	8	8	9	32	6	7	02	2	–
6	9.2	6.5	9.7	83	1020.0	8	8	5	33	7	7	02	2	–
7	9.6	8.9	11.4	95	1021.1	8	4	4	34	5	6	61	6	6.1
8	13.8	12.8	14.8	93	1016.5	8	8	4	05	5	7	02	2	–
9	15.8	14.7	16.7	94	1015.0	7	0	9	08	2	6	10	1	–
10	15.5	13.0	15.0	85	1012.4	0	0	9	19	4	6	10	4	–
11	17.3	15.0	17.0	86	1014.9	0	0	9	35	1	6	10	0	–
12	14.4	9.8	12.1	74	1022.3	1	0	9	07	3	7	02	0	–
13	17.3	11.4	13.5	68	1016.7	1	0	9	17	3	7	03	0	–
14	13.8	9.3	11.7	74	1009.3	5	5	5	24	1	8	01	2	–
15	15.7	10.7	12.9	72	1011.6	0	0	9	26	2	7	02	1	–
16	21.7	17.7	20.3	78	1006.0	0	0	9	18	1	6	10	1	–
17	16.0	15.5	17.6	97	1007.5	8	8	3	12	2	2	44	4	–
18	13.1	11.9	13.9	93	1016.0	8	8	4	32	4	6	10	2	–
19	14.6	14.3	16.2	98	1020.2	8	6	5	02	1	6	61	2	4.5
20	19.9	17.5	20.0	86	1021.6	3	1	5	06	5	7	03	1	–
21	20.8	17.8	20.4	83	1020.9	7	7	5	06	4	7	02	9	3.2
22	23.5	20.4	23.9	82	1020.0	0	0	9	07	2	7	02	1	–
23	23.3	18.7	21.6	75	1021.4	3	3	5	04	2	8	02	1	–
24	21.3	18.4	21.1	83	1016.9	6	6	5	09	2	7	03	9	–
25	18.5	17.6	20.1	94	1009.8	8	8	5	32	5	6	10	4	–
26	13.6	10.1	12.4	79	1017.3	0	0	9	33	3	7	02	0	–
27	17.8	11.4	13.5	66	1014.8	0	0	9	24	1	8	02	0	–
28	15.7	10.7	12.9	72	1016.7	0	0	9	05	2	7	02	0	–
29	10.2	9.8	12.1	97	1016.5	8	8	5	34	4	6	80	2	10.4
30	12.4	11.4	13.5	94	1015.4	8	8	4	28	6	7	02	2	–

Godz. 13

1	10.4	6.1	9.4	74	1012.4	7	7	4	35	1	7	03	8	1.8
2	12.4	7.4	10.3	72	1013.1	8	8	5	18	4	8	02	2	–
3	14.2	9.9	12.2	76	1011.2	7	7	5	22	3	7	03	4	–
4	16.0	10.9	13.0	71	1013.9	8	1	5	28	3	8	03	2	–
5	14.6	6.8	9.9	60	1017.3	7	2	9	34	7	7	03	2	–
6	12.2	7.7	10.5	74	1020.7	8	8	4	35	8	7	02	6	1.4
7	12.2	10.4	12.6	89	1020.6	8	8	4	28	5	6	10	6	6.0
8	18.6	15.9	18.1	85	1016.9	5	5	4	07	5	7	03	8	0.4
9	21.5	15.6	17.7	69	1013.1	8	5	5	05	2	8	02	2	–
10	20.9	12.8	14.8	60	1012.6	5	5	5	18	2	8	03	1	–
11	18.7	15.6	17.7	82	1016.9	7	7	5	34	7	7	02	1	–
12	21.2	8.8	11.3	45	1021.5	2	1	6	16	2	8	02	0	–
13	24.5	10.5	12.7	42	1012.6	2	1	6	19	3	8	02	0	–
14	18.7	11.5	13.6	68	1008.6	7	7	6	25	4	8	01	1	–
15	22.2	10.0	12.3	46	1010.6	3	3	6	21	2	8	03	0	–
16	28.1	17.7	20.3	53	1004.3	1	1	6	18	8	7	05	9	–
17	20.3	16.4	18.6	78	1007.9	8	5	5	28	5	7	02	8	2.3
18	15.1	13.2	15.2	89	1018.8	8	8	5	35	2	7	02	2	–
19	22.3	18.4	21.7	79	1020.1	7	5	5	06	4	7	01	9	1.6
20	26.1	19.1	22.1	66	1021.2	2	2	5	03	5	8	03	0	–
21	26.8	17.3	19.7	56	1020.6	1	1	9	06	6	8	02	1	–
22	27.2	18.0	20.7	57	1019.6	5	5	6	09	6	8	03	1	–
23	27.4	20.2	23.6	65	1020.9	6	1	6	07	3	8	01	1	–
24	27.7	19.0	22.0	59	1012.3	7	7	5	18	4	7	17	1	–
25	28.2	15.8	17.9	63	1010.1	7	3	5	32	7	8	01	2	–
26	28.3	10.3	12.5	52	1017.0	1	1	6	30	2	8	02	0	–
27	24.7	12.9	14.9	48	1013.5	3	3	6	26	3	8	01	0	–
28	20.1	12.2	14.2	61	1016.8	8	4	6	29	1	8	03	1	–
29	11.5	11.1	13.2	97	1016.2	8	8	4	34	6	6	80	8	18.3
30	15.5	12.8	14.8	84	1015.7	8	8	5	22	2	7	03	2	–

Godz. 19

1	9.4	6.7	9.8	84	1012.6	8	6	4	17	2	6	80	2	6.3
2	8.8	7.8	10.6	94	1012.1	8	8	5	02	4	6	10	8	4.0
3	13.2	8.4	11.0	73	1011.8	3	3	5	23	2	7	01	1	–
4	14.0	11.6	13.7	85	1014.6	8	8	9	29	2	7	02	2	–
5	13.9	5.6	9.3	58	1017.9	4	1	6	33	9	7	03	1	–
6	13.6	7.3	10.2	66	1020.4	8	4	4	36	7	7	02	2	–
7	15.2	11.9	13.9	81	1016.3	8	8	4	03	4	7	02	2	–
8	18.9	16.4	18.7	86	1015.0	7	7	5	09	4	6	80	1	4.9
9	15.7	15.2	17.2	96	1011.9	8	8	5	11	1	6	91	2	5.5
10	21.2	15.8	18.0	71	1012.2	3	3	5	00	0	8	01	1	–
11	18.8	9.8	12.1	56	1018.0	1	0	9	03	4	8	02	1	–
12	19.3	12.7	14.7	65	1015.7	6	0	9	06	1	8	03	1	–
13	21.3	13.6	15.6	62	1009.2	8	5	7	28	4	7	13	1	–
14	18.3	12.8	14.8	71	1007.9	5	5	5	29	2	8	01	2	–
15	21.2	14.9	16.9	67	1009.1	0	0	9	14	1	8	02	1	–
16	16.6	15.8	18.0	95	1005.9	8	8	5	25	2	6	95	9	4.8
17	19.0	17.0	19.4	88	1004.0	7	5	5	22	3	7	25	2	1.2
18	16.2	14.3	16.3	88	1019.0	8	8	5	02	3	7	01	2	–
19	21.5	19.2	22.2	87	1019.5	1	1	5	36	5	7	01	1	–
20	25.3	19.5	22.6	71	1019.5	1	1	5	05	4	7	03	0	–
21	25.5	17.4	19.9	61	1019.1	1	0	9	08	4	8	03	1	–
22	25.1	19.6	22.8	72	1019.4	7	7	6	35	3	8	03	2	–
23	24.9	20.0	23.4	74	1019.3	8	8	5	18	2	7	03	1	–
24	18.7	17.8	20.4	94	1011.3	8	8	5	09	4	6	95	9	9.7
25	19.3	11.4	13.5	61	1012.5	2	2	5	32	6	8	01	1	–
26	20.7	11.3	13.4	55	1015.4	0	0	9	00	0	8	02	0	–
27	22.3	14.5	16.5	62	1013.2	0	0	9	27	1	8	02	1	–
28	18.0	13.4	15.4	75	1016.3	7	7	5	33	4	8	03	1	–
29	12.0	11.6	13.7	98	1017.1	8	8	4	31	3	6	51	6	1.2
30	15.4	13.1	15.1	86	1014.9	7	2	5	36	3	7	01	2	–

Godz. 01

DNI	TEMPERATURA POWIETRZA	TEMPERATURA PUNKTU ROSY	PRĘŻNOŚĆ PARY WODNEJ	WILGOTNOŚĆ WZGLĘDNA	CIŚNIENIE ATMOSFERYCZNE	ZACHMURZENIE			WIATR		WIDZIALNOŚĆ	POGODA		OPAD
	T	T_d	e	U	P_o	N	N_h	h	dd	v	V	ww	W	R
1	6.8	− 0.7	5.8	58	1013.6	3	0	9	28	1	8	03	1	−
2	5.9	0.6	6.4	68	1013.8	0	0	9	26	1	8	02	0	−
3	7.5	3.2	7.7	74	1010.1	3	0	9	17	1	7	01	1	−
4	7.9	1.9	7.0	65	1012.0	0	0	9	20	2	8	02	0	−
5	7.7	3.6	7.9	74	1021.8	0	0	9	27	1	7	02	0	−
6	6.0	2.5	7.3	78	1027.8	0	0	9	01	1	8	02	0	−
7	9.9	4.6	8.5	70	1029.0	0	0	9	05	1	8	02	0	−
8	12.1	0.0	6.1	43	1024.6	8	4	7	01	2	8	03	1	−
9	15.5	11.4	13.5	77	1014.4	7	7	7	05	1	8	02	8	0.2
10	16.5	11.8	13.8	74	1011.2	8	3	7	00	0	7	02	1	−
11	13.9	13.3	15.3	95	1016.7	2	2	9	04	3	7	03	1	−
12	15.0	12.1	14.1	83	1021.6	0	0	9	09	3	7	02	0	−
13	20.4	13.3	15.3	63	1016.6	0	0	9	13	1	8	02	0	−
14	13.9	11.1	13.2	83	1012.3	1	1	9	36	1	7	01	1	−
15	14.4	11.4	13.5	82	1010.7	8	8	9	22	1	7	03	2	−
16	15.4	14.5	16.5	93	1008.8	3	3	9	15	1	6	10	9	21.6
17	12.5	12.1	14.1	98	1008.7	8	7	5	29	4	6	80	2	2.9
18	13.3	11.8	13.4	87	1015.7	6	0	9	12	2	7	02	1	−
19	13.0	11.0	13.1	87	1021.4	8	8	9	03	2	6	10	8	0.7
20	16.0	12.7	14.7	80	1024.3	8	8	9	03	2	7	02	2	−
21	18.6	16.9	19.2	90	1021.0	4	2	9	05	2	6	10	1	−
22	20.2	17.4	19.8	83	1018.7	3	0	9	06	3	7	01	1	−
23	17.5	16.8	19.1	95	1021.4	3	0	9	07	3	7	02	9	0.4
24	20.1	16.8	19.1	81	1017.7	2	0	9	07	1	7	01	1	−
25	18.8	15.9	18.1	83	1014.2	7	2	9	36	2	7	02	2	−
26	14.6	10.0	12.3	74	1019.5	0	0	9	28	1	8	02	0	−
27	18.1	10.4	12.6	61	1014.8	0	0	9	28	2	8	02	0	−
28	13.0	7.7	10.5	70	1018.8	7	7	9	36	1	7	03	1	−
29	12.3	9.3	11.5	81	1020.7	5	5	9	05	5	8	03	1	−
30	11.2	9.2	11.6	87	1020.0	8	8	9	06	3	8	03	6	0.0

Godz. 07

DNI	TEMPERATURA POWIETRZA	TEMPERATURA PUNKTU ROSY	PRĘŻNOŚĆ PARY WODNEJ	WILGOTNOŚĆ WZGLĘDNA	CIŚNIENIE ATMOSFERYCZNE	ZACHMURZENIE			WIATR		WIDZIALNOŚĆ	POGODA		OPAD
	T	T_d	e	U	P_o	N	N_h	h	dd	v	V	ww	W	R
1	7.1	2.1	7.1	70	1013.4	1	0	9	22	1	8	02	0	−
2	8.5	1.7	6.9	63	1014.3	3	0	9	34	1	7	01	1	−
3	9.3	4.6	8.5	73	1009.1	3	1	7	20	3	7	03	1	−
4	8.7	3.0	7.6	68	1014.0	2	1	5	25	6	8	03	0	−
5	7.7	2.5	7.3	70	1024.6	2	1	6	30	5	8	03	0	−
6	8.8	4.3	8.3	74	1029.3	0	0	9	32	1	7	02	0	−
7	11.4	5.3	8.9	66	1028.9	0	0	9	03	3	8	01	0	−
8	11.3	5.1	8.8	66	1022.0	7	7	9	34	2	8	02	2	−
9	14.6	12.6	14.6	88	1013.1	7	7	9	04	2	7	02	1	−
10	13.3	12.9	14.9	98	1010.7	8	1	5	17	1	5	61	2	2.4
11	12.3	11.9	14.0	98	1019.2	8	8	9	34	3	6	10	1	−
12	14.8	11.6	13.7	80	1021.6	5	4	6	00	0	7	03	1	−
13	20.5	13.2	15.2	63	1014.9	2	0	9	25	3	7	01	0	−
14	13.4	10.4	12.6	83	1012.0	8	8	9	29	3	7	01	1	−
15	14.0	12.8	14.8	93	1006.3	8	8	9	24	4	5	61	2	0.1
16	15.3	15.0	17.0	98	1004.0	8	7	3	22	1	4	60	1	0.2
17	13.4	12.1	14.1	92	1010.1	6	1	9	27	2	6	10	8	1.5
18	13.7	10.3	12.5	80	1017.4	4	5	9	10	3	7	03	1	−
19	11.6	10.5	12.7	94	1022.6	8	2	5	05	3	6	25	6	0.3
20	17.3	14.1	16.1	81	1023.9	7	1	9	04	2	6	10	2	−
21	18.9	17.6	20.2	92	1020.4	5	2	6	05	5	6	10	9	0.3
22	20.4	18.1	20.8	87	1019.3	6	5	9	05	4	6	10	1	−
23	18.8	16.9	10.2	88	1021.7	0	0	9	07	1	7	01	1	−
24	21.2	18.0	20.7	82	1016.1	1	0	9	00	0	6	10	0	−
25	16.2	10.4	12.6	68	1016.9	1	1	9	33	4	8	02	1	−
26	16.3	8.9	11.4	62	1019.1	0	0	9	36	1	8	01	0	−
27	15.3	11.5	13.6	79	1017.0	2	2	5	33	3	7	03	0	−
28	13.3	7.3	10.2	67	1019.1	7	7	9	04	2	8	03	2	−
29	10.0	9.6	12.0	97	1021.7	8	1	5	06	3	8	03	2	−
30	10.9	9.4	11.8	91	1019.0	8	8	4	04	1	7	03	2	−

Godz. 13

1	13.2	0.2	6.2	40	1012.5	7	5	7	27	6	9	14	1	−
2	13.4	− 1.4	5.5	36	1011.8	5	4	7	22	2	9	03	1	−
3	13.8	2.1	7.1	46	1007.7	6	6	7	21	5	8	25	1	0.0
4	14.5	1.9	7.0	42	1015.8	7	5	6	25	5	8	03	1	−
5	12.3	− 1.2	5.6	39	1024.9	3	3	7	29	4	8	02	1	−
6	16.7	2.3	7.2	38	1028.3	5	5	7	01	5	8	02	1	−
7	19.3	− 0.5	5.9	26	1026.8	6	0	9	06	5	8	02	1	−
8	22.8	6.4	9.6	34	1017.6	7	7	9	35	5	8	02	1	−
9	21.5	11.1	13.2	52	1011.3	7	4	6	06	5	7	03	2	−
10	16.0	13.1	17.1	89	1012.4	7	5	6	00	0	6	80	6	1.3
11	17.5	13.5	15.5	78	1020.7	7	6	7	35	1	7	03	6	0.0
12	25.3	12.8	14.8	46	1019.4	5	5	7	10	3	8	02	1	−
13	25.4	12.0	14.0	43	1012.2	7	5	7	34	3	8	02	1	−
14	16.6	10.9	13.0	68	1011.6	8	4	5	24	4	7	01	6	0.0
15	21.3	11.8	13.8	54	1007.4	2	1	6	19	2	7	03	6	0.0
16	20.9	13.1	15.1	62	1004.6	6	3	6	26	5	7	02	6	0.1
17	18.3	10.4	12.6	60	1011.8	5	4	6	35	3	7	01	2	−
18	17.3	9.7	12.0	61	1018.8	7	4	5	10	3	7	01	2	−
19	16.4	12.9	14.9	80	1023.7	8	3	5	04	1	7	03	8	0.7
20	22.5	15.9	18.1	66	1022.7	6	5	6	05	3	8	02	2	−
21	27.4	18.7	21.5	59	1018.2	5	2	6	06	4	7	01	1	−
22	28.7	17.3	19.7	51	1018.9	5	5	6	10	4	8	17	1	−
23	27.2	18.0	20.7	57	1020.5	5	3	6	06	3	7	03	1	−
24	27.3	16.5	18.8	52	1013.6	7	6	6	03	3	8	02	1	−
25	22.0	8.0	10.7	40	1018.3	2	1	6	33	4	9	02	0	−
26	23.5	8.9	11.4	40	1016.9	1	1	7	28	4	8	02	0	−
27	17.6	10.4	12.6	65	1018.0	6	4	5	28	6	9	01	1	−
28	16.9	7.0	10.0	52	1019.2	7	7	6	03	2	8	02	2	−
29	14.2	6.8	9.9	61	1022.2	7	2	5	06	3	8	03	2	−
30	15.1	8.6	11.2	65	1018.1	7	5	5	36	2	9	02	2	−

Godz. 19

1	12.2	− 1.7	5.4	38	1012.1	3	3	7	29	2	9	02	1	−
2	13.2	0.2	6.2	40	1010.2	8	5	9	14	1	8	01	2	−
3	11.0	5.5	9.0	69	1009.9	4	3	7	26	5	8	25	9	1.2
4	12.2	3.8	8.0	57	1019.0	3	1	6	26	2	8	01	8	0.3
5	12.7	1.5	6.8	46	1025.9	2	2	7	01	2	8	01	1	−
6	18.1	2.3	7.2	35	1026.6	3	3	8	36	3	8	02	1	−
7	19.9	1.7	6.9	30	1024.7	7	1	9	04	3	9	03	2	−
8	20.6	8.8	11.3	47	1015.1	7	7	9	05	4	9	01	2	−
9	20.0	11.3	13.4	57	1010.8	7	3	6	07	1	8	03	8	0.0
10	18.7	13.5	15.5	72	1013.8	4	1	6	04	1	8	01	8	0.1
11	21.1	14.3	16.3	68	1019.6	2	1	6	06	1	8	01	1	−
12	24.5	13.3	15.3	50	1017.1	1	1	7	10	1	8	01	1	−
13	22.1	9.4	11.8	45	1011.6	6	5	9	34	3	8	01	2	−
14	17.3	10.6	12.8	65	1011.1	7	7	6	27	3	7	02	2	−
15	19.3	15.6	17.7	78	1003.8	7	3	6	09	4	6	10	8	0.0
16	17.9	12.6	14.6	71	1005.8	8	3	6	28	1	8	01	8	0.2
17	17.9	11.5	13.6	66	1012.8	3	1	6	07	2	8	01	1	−
18	14.0	12.1	14.1	89	1019.9	8	8	9	14	1	7	61	2	0.3
19	17.7	13.3	15.3	76	1023.6	7	7	9	03	1	7	02	2	−
20	22.5	17.4	19.9	73	1021.1	7	7	9	06	1	7	01	2	−
21	25.4	17.7	20.2	62	1017.7	7	5	6	07	3	8	03	1	−
22	19.7	17.4	19.9	87	1020.9	8	5	6	03	5	8	95	9	6.3
23	23.0	18.0	20.7	74	1018.6	7	7	5	00	0	7	17	8	0.6
24	22.0	17.2	19.6	74	1012.4	7	2	5	18	9	7	03	9	2.6
25	22.2	10.0	12.3	46	1017.8	3	1	7	25	2	9	02	0	−
26	23.9	10.1	12.4	42	1014.5	2	1	9	25	2	8	02	0	−
27	20.0	8.2	10.9	47	1016.5	1	0	9	31	1	8	03	1	−
28	16.8	7.1	10.1	53	1019.2	8	3	7	33	1	8	01	2	−
29	13.3	9.4	11.8	77	1020.6	8	8	9	21	1	8	01	2	−
30	15.1	7.7	10.5	61	1017.7	7	5	9	31	3	9	01	2	−

Godz. 01

DNI	TEMPERATURA POWIETRZA	TEMPERATURA PUNKTU ROSY	PREŻNOŚĆ PARY WODNEJ	WILGOTNOŚĆ WZGLĘDNA	CIŚNIENIE ATMOSFERYCZNE	ZACHMURZENIE			WIATR		WIDZIALNOŚĆ	POGODA		OPAD
	T	T_d	e	U	P_o	N	N_h	h	dd	v	V	ww	W	R
1	3.4	2.7	7.4	96	1013.2	5	0	9	23	1	6	10	2	–
2	1.0	0.5	6.3	96	1013.4	0	0	9	27	1	8	02	1	–
3	5.7	4.4	8.4	92	1010.3	2	2	9	16	2	6	10	1	–
4	3.0	2.5	7.3	96	1012.3	0	0	9	13	1	8	02	8	0.0
5	3.5	2.8	7.4	95	1021.6	1	1	7	23	1	7	03	1	–
6	3.3	2.3	7.2	92	1027.6	0	0	9	00	0	8	02	1	–
7	11.4	4.1	8.2	61	1027.9	7	7	9	03	5	8	02	1	–
8	12.6	3.4	7.8	54	1022.8	7	7	9	02	6	8	01	2	–
9	11.3	10.6	12.8	95	1014.0	0	0	9	01	2	7	02	1	–
10	12.0	11.2	13.3	94	1010.6	8	8	7	00	0	7	03	1	–
11	15.8	15.3	17.4	97	1016.2	8	7	5	04	2	6	10	1	–
12	15.3	11.3	13.4	78	1021.4	7	7	7	06	4	7	02	1	–
13	13.8	12.8	14.8	93	1016.2	0	0	9	35	1	6	10	0	–
14	13.6	12.2	14.2	92	1011.8	4	4	6	24	1	6	10	1	–
15	12.3	11.3	13.4	94	1010.4	0	0	9	00	0	6	10	1	–
16	16.4	15.8	17.9	96	1002.7	8	8	6	07	4	5	10	9	0.9
17	14.6	13.6	15.6	93	1007.1	8	8	4	30	6	6	61	9	17.0
18	10.9	10.5	12.7	97	1015.6	0	0	9	09	1	6	10	1	–
19	13.3	11.5	13.6	89	1020.4	8	8	9	03	5	6	60	6	0.8
20	15.3	14.5	16.5	94	1023.5	8	8	9	36	2	7	02	2	–
21	19.6	17.7	20.2	89	1020.1	7	6	7	04	5	6	13	1	–
22	18.9	17.7	20.2	92	1018.4	0	0	9	34	1	7	02	0	–
23	18.3	17.1	19.5	93	1021.0	8	1	7	06	4	6	10	2	–
24	17.1	16.6	18.9	97	1017.8	0	0	9	02	1	6	10	1	–
25	17.9	17.6	20.1	98	1012.9	8	7	9	28	2	6	60	9	17.3
26	12.0	10.7	12.9	92	1018.8	0	0	9	03	2	8	02	0	–
27	12.9	12.5	14.5	98	1014.4	0	0	9	00	0	6	10	0	–
28	10.8	9.8	12.1	93	1018.0	5	1	9	36	2	7	01	1	–
29	12.7	11.5	13.6	93	1020.8	8	3	5	05	3	7	60	6	0.0
30	9.5	8.9	11.4	96	1019.7	5	5	7	02	1	8	02	1	–

Godz. 07

DNI	TEMPERATURA POWIETRZA	TEMPERATURA PUNKTU ROSY	PREŻNOŚĆ PARY WODNEJ	WILGOTNOŚĆ WZGLĘDNA	CIŚNIENIE ATMOSFERYCZNE	ZACHMURZENIE			WIATR		WIDZIALNOŚĆ	POGODA		OPAD
	T	T_d	e	U	P_o	N	N_h	h	dd	v	V	ww	W	R
1	7.6	3.8	8.0	77	1013.3	3	0	9	22	1	7	02	1	–
2	8.4	4.3	8.3	75	1013.8	2	1	9	32	1	8	02	0	–
3	9.0	6.1	9.4	82	1009.8	2	0	9	15	3	6	10	1	–
4	10.0	5.1	8.8	72	1014.6	2	0	9	26	3	8	01	0	–
5	9.0	3.4	7.8	67	1023.8	1	1	5	30	5	8	03	0	–
6	9.5	6.4	9.6	81	1028.8	0	0	9	31	3	8	02	0	–
7	11.2	7.3	10.2	76	1028.0	1	1	9	03	5	8	02	1	–
8	13.5	8.2	10.9	70	1020.3	5	5	9	36	6	7	01	2	–
9	16.0	13.3	15.3	84	1012.2	5	4	6	03	4	6	10	1	–
10	14.1	13.7	15.7	98	1010.3	8	2	6	00	0	5	61	6	5.7
11	13.8	12.8	14.8	93	1018.3	8	8	3	01	3	5	10	2	–
12	16.6	11.1	13.2	70	1021.1	5	1	7	06	1	8	01	1	–
13	18.1	15.2	17.2	82	1014.8	1	1	6	20	1	6	10	0	–
14	16.1	11.9	13.9	76	1011.0	7	5	5	27	3	6	10	1	–
15	14.4	13.2	15.2	93	1009.1	8	8	5	16	1	5	80	1	0.4
16	15.5	15.5	17.6	100	1003.2	9	9	-	00	0	3	61	4	0.4
17	13.7	12.7	14.7	93	1009.4	8	8	4	30	3	5	60	6	7.6
18	14.9	10.7	12.9	76	1017.6	4	3	9	09	3	7	03	1	–
19	13.2	11.9	13.9	92	1021.6	8	1	6	04	3	6	61	6	0.2
20	16.6	14.7	16.7	89	1023.0	6	1	5	01	4	6	10	1	–
21	19.8	18.0	20.7	90	1019.6	8	4	4	04	4	6	10	2	–
22	20.8	19.0	22.0	90	1018.9	2	0	9	06	4	6	10	1	–
23	20.4	17.4	19.5	83	1021.3	2	2	9	05	5	6	10	1	–
24	20.2	18.7	21.5	92	1015.9	1	1	9	35	2	6	10	0	–
25	15.3	12.2	14.2	81	1015.6	2	1	9	32	4	8	02	6	0.1
26	16.0	12.7	14.7	80	1018.7	0	0	9	25	1	8	02	0	–
27	16.6	12.4	14.4	77	1015.6	0	0	9	32	4	7	01	0	–
28	13.2	10.6	12.8	84	1018.3	8	8	6	36	3	7	02	2	–
29	11.1	7.8	10.6	81	1021.3	7	7	8	03	4	8	02	6	0.0
30	10.7	10.1	12.4	96	1018.4	8	8	2	03	3	5	10	4	–

Godz. 13

1	13.3	3.8	8.0	53	1011.9	8	3	6	27	5	9	01	1	–
2	14.7	4.8	8.6	51	1011.4	7	2	7	06	1	8	01	1	–
3	16.3	5.5	9.0	49	1007.8	7	4	7	19	4	8	01	1	–
4	14.2	5.3	8.9	55	1015.4	6	6	7	24	5	8	02	1	–
5	13.9	3.2	7.7	48	1023.9	5	5	7	28	5	9	03	1	–
6	17.3	8.0	10.7	55	1021.4	3	3	7	34	6	8	02	0	–
7	19.2	4.4	8.4	38	1026.0	8	1	8	03	7	8	03	1	–
8	19.2	8.6	11.2	51	1016.8	8	1	7	01	5	8	03	2	–
9	19.0	10.6	12.8	59	1011.5	7	7	6	11	4	7	01	2	–
10	18.9	14.1	16.1	74	1012.2	6	4	6	00	0	7	25	6	1.5
11	16.3	14.4	16.4	89	1020.5	7	6	4	01	2	6	10	6	0.0
12	25.2	13.5	15.5	48	1019.3	3	3	7	14	2	8	02	1	–
13	26.4	13.1	15.1	44	1011.7	8	3	7	24	3	7	05	1	–
14	19.9	12.3	14.3	62	1010.7	8	3	6	27	7	7	02	8	0.0
15	20.4	15.2	17.2	72	1007.4	6	6	9	35	1	6	10	6	0.6
16	22.3	15.9	18.1	68	1003.7	7	7	6	23	3	6	95	6	0.0
17	16.2	12.7	14.7	80	1011.6	8	7	5	34	2	6	25	6	0.1
18	18.1	8.8	10.7	52	1018.3	7	1	6	04	4	8	01	1	–
19	19.0	14.2	16.2	74	1022.4	7	3	5	03	3	7	03	6	0.1
20	21.4	17.6	20.1	79	1021.9	7	7	5	03	5	6	10	2	–
21	26.0	19.0	22.0	66	1018.6	5	5	6	08	6	8	03	1	–
22	27.9	19.9	23.2	62	1018.3	3	2	6	04	5	7	05	0	–
23	27.1	20.0	23.3	65	1019.9	6	3	6	03	5	7	05	1	–
24	26.0	19.0	22.0	66	1013.7	2	2	6	35	2	7	02	0	–
25	21.9	10.0	12.3	47	1017.2	1	1	7	31	6	9	02	0	–
26	24.1	13.2	15.2	51	1016.5	2	2	7	21	3	8	02	0	–
27	19.8	12.4	14.4	65	1017.0	6	6	7	32	4	8	01	1	–
28	16.6	8.5	11.1	59	1018.8	8	8	6	04	2	8	01	2	–
29	14.7	8.2	10.9	65	1021.2	7	7	8	01	3	9	02	6	0.0
30	17.0	9.3	11.7	60	1017.0	6	4	6	01	4	8	03	2	–

Godz. 19

1	13.1	3.8	8.0	53	1011.7	6	3	6	23	2	8	01	2	–
2	12.9	5.0	8.7	59	1010.2	7	1	7	15	4	8	01	2	–
3	15.2	6.5	9.7	57	1008.6	5	1	7	19	2	8	01	8	0.2
4	13.3	5.5	9.0	60	1018.4	1	1	7	26	3	8	02	8	0.0
5	12.5	4.3	8.3	58	1025.4	7	1	7	36	4	8	14	2	–
6	17.3	5.6	9.1	46	1025.9	1	1	9	01	4	8	01	0	–
7	18.1	0.8	6.5	31	1024.7	7	7	8	04	5	8	02	2	–
8	19.0	13.6	15.6	71	1014.0	7	7	6	03	3	7	25	6	0.0
9	20.7	10.7	12.9	53	1010.1	5	3	7	09	3	8	02	2	–
10	18.0	15.8	18.0	87	1013.1	6	1	6	00	0	8	01	9	2.0
11	21.3	13.6	15.6	62	1018.9	2	1	6	07	2	7	05	1	–
12	24.2	13.8	15.8	52	1016.9	0	0	9	07	2	8	01	0	–
13	21.1	11.5	13.6	54	1010.7	8	1	6	32	3	8	03	2	–
14	18.3	11.5	13.6	65	1010.6	5	4	8	22	3	7	01	1	–
15	17.5	15.9	18.1	91	1004.1	7	7	6	04	4	6	25	9	3.1
16	19.7	16.4	18.7	81	1004.7	8	3	6	04	3	6	10	9	0.2
17	16.6	12.8	14.8	79	1013.0	4	3	5	15	2	6	10	8	0.0
18	15.6	13.6	15.6	88	1018.9	8	5	9	36	1	7	21	2	1.0
19	17.7	13.6	15.6	77	1022.9	8	4	5	02	5	7	21	2	0.0
20	23.1	17.7	20.3	72	1020.8	7	1	6	03	3	6	10	1	–
21	25.8	18.5	21.3	64	1017.2	1	1	9	07	2	7	02	1	–
22	21.3	18.0	20.7	81	1019.6	8	4	7	04	7	6	10	9	0.1
23	22.0	19.7	22.9	87	1018.0	6	1	6	08	2	6	10	9	0.0
24	24.0	19.8	23.1	77	1011.3	8	8	9	26	1	8	01	1	–
25	21.5	14.6	16.6	64	1016.7	1	1	7	32	2	9	01	8	–
26	25.4	15.5	17.6	54	1019.7	1	1	9	19	2	8	02	0	–
27	20.1	10.7	12.9	55	1016.2	1	1	7	28	1	8	02	1	–
28	15.3	12.0	14.0	81	1019.0	8	1	7	18	2	8	03	2	–
29	16.4	8.8	11.3	60	1019.4	2	2	6	00	0	9	01	1	–
30	16.0	9.0	11.5	64	1016.5	7	1	6	35	5	8	02	2	–

Godz. 01

DNI	TEMPERATURA POWIETRZA T	TEMPERATURA PUNKTU ROSY T_d	PREŻNOŚĆ PARY WODNEJ e	WILGOTNOŚĆ WZGLĘDNA U	CIŚNIENIE ATMOSFERYCZNE P_o	ZACHMURZENIE N	N_h	h	WIATR dd	v	WIDZIALNOŚĆ V	POGODA ww	W	OPAD R
1	6.4	4.4	8.4	88	1013.1	7	0	9	24	2	6	10	2	–
2	5.3	4.6	8.5	95	1013.4	0	0	9	00	0	6	10	1	–
3	8.0	6.2	9.5	88	1011.2	8	8	4	00	0	6	61	2	0.0
4	7.1	6.4	9.6	95	1012.7	0	0	9	18	1	6	10	1	–
5	7.2	5.6	9.1	89	1020.8	0	0	9	30	5	7	02	0	–
6	7.7	6.4	9.6	91	1026.5	7	7	5	33	1	7	03	1	–
7	10.7	2.6	7.4	58	1027.3	7	7	5	36	3	7	02	2	–
8	12.7	5.5	9.0	61	1021.4	8	8	4	36	3	7	02	2	–
9	13.6	13.1	15.0	97	1013.5	6	6	4	09	2	7	02	1	–
10	14.5	11.5	13.6	82	1010.9	8	8	5	00	0	6	10	1	–
11	15.4	15.4	17.5	100	1015.4	8	8	2	03	1	4	10	1	–
12	14.8	8.8	11.3	66	1021.4	7	7	4	05	4	7	01	1	–
13	15.6	14.4	16.4	93	1016.8	0	0	9	17	2	6	10	1	–
14	14.8	10.9	13.0	77	1011.5	2	2	4	35	1	7	03	1	–
15	10.8	10.4	12.6	97	1011.4	8	8	4	18	1	6	10	1	–
16	14.2	15.6	17.7	96	1004.0	7	7	5	14	4	6	95	9	25.7
17	15.0	14.5	16.5	97	1006.9	7	7	4	00	0	6	10	2	–
18	10.8	9.8	12.1	93	1016.1	0	0	9	00	0	6	10	1	–
19	14.5	12.0	14.0	85	1020.3	7	7	5	05	1	6	10	2	–
20	15.2	14.7	16.7	97	1023.2	8	6	4	00	0	6	10	1	–
21	18.3	17.7	20.3	96	1020.2	6	6	5	00	0	6	17	8	0.2
22	19.3	17.5	20.0	90	1018.5	3	1	9	09	1	7	13	0	–
23	17.3	16.5	18.8	95	1021.5	6	2	5	05	2	6	10	1	–
24	19.0	18.3	21.0	95	1017.2	7	7	6	03	1	6	10	1	–
25	18.7	16.9	19.3	89	1012.0	6	3	5	30	2	6	13	2	–
26	12.0	9.3	11.5	83	1018.9	0	0	9	00	0	7	02	0	–
27	14.4	13.1	15.1	92	1015.0	0	0	9	00	0	7	02	0	–
28	12.7	10.9	13.0	89	1018.0	1	0	9	02	1	6	10	0	–
29	11.2	10.6	12.8	96	1020.4	8	6	3	04	1	6	61	6	7.3
30	10.4	10.0	12.3	97	1019.2	6	0	9	04	1	7	01	1	–

Godz. 07

DNI	TEMPERATURA POWIETRZA T	TEMPERATURA PUNKTU ROSY T_d	PREŻNOŚĆ PARY WODNEJ e	WILGOTNOŚĆ WZGLĘDNA U	CIŚNIENIE ATMOSFERYCZNE P_o	ZACHMURZENIE N	N_h	h	WIATR dd	v	WIDZIALNOŚĆ V	POGODA ww	W	OPAD R
1	9.3	3.4	7.8	67	1012.7	2	0	9	00	0	7	01	1	–
2	10.3	3.4	7.8	63	1013.5	6	0	9	00	0	6	05	1	–
3	9.7	6.5	9.7	81	1010.7	1	1	6	18	2	7	03	6	0.1
4	9.7	3.8	8.0	69	1014.9	7	0	9	27	5	7	02	1	–
5	8.9	3.0	7.6	66	1023.5	0	0	9	29	3	7	02	0	–
6	8.0	5.8	9.2	85	1028.0	6	6	4	34	3	7	03	1	–
7	11.5	6.1	9.4	70	1027.4	3	0	9	02	5	7	01	1	–
8	12.3	8.2	10.9	76	1018.7	7	7	4	36	4	7	02	2	–
9	15.6	13.1	15.1	95	1012.2	7	7	4	08	6	6	10	1	–
10	14.3	13.3	15.3	98	1010.8	8	8	5	00	0	6	25	8	1.7
11	12.7	12.5	14.5	99	1018.3	8	8	2	02	1	4	28	4	–
12	17.8	11.4	13.5	66	1021.1	1	1	5	00	0	7	01	1	–
13	18.5	14.7	16.7	78	1015.1	0	0	9	21	2	6	10	0	–
14	16.0	11.8	13.8	76	1010.9	5	1	4	22	3	6	10	1	–
15	13.6	12.8	14.8	94	1010.1	8	8	9	00	0	6	10	1	–
16	17.3	15.5	17.6	90	1003.7	7	7	5	24	2	6	10	9	1.8
17	13.2	12.4	14.4	94	1007.9	8	6	3	32	5	5	61	8	19.5
18	13.4	10.7	12.9	86	1018.0	1	1	5	08	1	6	10	0	–
19	14.1	12.9	11.9	93	1022.0	8	6	5	06	2	6	60	2	0.2
20	16.0	14.9	16.9	94	1021.9	7	7	4	34	1	6	10	2	–
21	21.5	18.2	20.9	81	1019.2	3	2	9	00	0	6	10	9	–
22	21.8	19.3	22.4	86	1019.1	4	3	6	07	2	6	10	1	–
23	19.6	17.2	19.6	86	1021.6	1	1	5	04	2	6	10	1	–
24	18.4	18.4	21.2	100	1015.9	0	0	9	33	1	3	42	1	–
25	16.1	11.4	13.5	73	1014.2	6	0	9	35	3	7	01	2	–
26	15.2	9.5	11.9	68	1018.8	0	0	9	18	1	6	02	0	–
27	17.4	13.3	15.3	77	1015.0	0	0	9	28	2	7	01	1	–
28	14.5	10.9	13.0	79	1018.2	6	6	6	03	1	6	10	1	–
29	10.9	8.8	11.3	86	1021.1	7	3	4	02	3	7	03	6	0.4
30	10.4	10.4	12.6	100	1017.9	8	8	4	03	1	5	10	2	–

Godz. 13

1	12.3	2.1	7.1	51	1011.9	8	2	6	26	1	8	01	1	–
2	14.6	1.7	6.9	42	1011.7	8	3	6	08	1	8	02	2	–
3	15.4	4.3	8.3	47	1008.9	7	7	6	16	4	7	02	1	–
4	14.2	1.7	6.9	43	1013.9	6	6	6	27	5	7	02	1	–
5	14.3	1.2	6.7	41	1023.0	3	3	5	32	6	7	03	0	–
6	16.0	5.1	8.8	48	1026.6	4	2	6	02	3	7	01	1	–
7	19.1	4.6	8.5	39	1025.7	6	1	6	03	5	7	02	1	–
8	18.8	11.2	13.3	62	1016.2	6	4	5	02	4	7	01	2	–
9	19.8	10.1	12.4	54	1011.6	5	4	6	09	4	7	01	2	–
10	21.6	11.5	13.5	52	1011.4	6	6	5	00	0	7	01	2	–
11	19.9	13.8	15.8	68	1019.5	7	7	5	05	2	6	05	2	–
12	24.6	12.7	14.7	47	1019.6	3	3	6	00	0	7	01	0	–
13	26.5	11.0	13.1	38	1011.6	7	2	7	27	5	6	05	1	–
14	17.9	11.9	13.9	68	1010.6	8	8	5	27	3	7	02	2	–
15	22.9	13.9	15.9	57	1008.1	7	3	9	11	1	6	05	2	–
16	21.0	16.8	19.1	76	1004.6	7	4	4	23	2	6	10	9	–
17	15.4	11.4	13.5	78	1011.8	8	7	4	31	2	6	10	6	2.0
18	18.0	8.1	10.8	53	1018.5	7	2	6	07	2	7	03	1	–
19	17.4	13.8	15.8	80	1022.2	7	7	4	07	2	6	10	6	0.0
20	20.0	18.0	20.7	89	1022.1	7	7	5	05	1	6	10	2	–
21	24.6	18.9	21.8	71	1019.4	6	5	5	07	3	7	01	1	–
22	29.2	21.4	25.4	63	1017.9	6	6	6	07	3	7	03	1	–
23	26.4	19.7	23.0	67	1020.4	4	4	5	06	3	7	03	0	–
24	22.8	18.5	21.3	76	1014.1	7	7	5	34	2	6	10	4	–
25	22.4	12.5	14.5	53	1016.1	3	3	6	35	3	6	03	1	–
26	22.6	9.9	12.2	45	1017.2	2	2	6	00	0	8	03	0	–
27	21.8	11.3	13.4	51	1016.1	4	4	6	29	2	7	03	0	–
28	16.9	9.4	11.8	61	1018.4	8	8	5	09	2	8	01	2	–
29	15.8	6.8	9.9	55	1020.7	6	5	5	01	2	8	02	2	–
30	16.8	8.8	11.3	59	1016.8	6	3	5	32	2	7	03	2	–

Godz. 19

1	12.0	2.6	7.4	52	1013.7	7	4	6	24	2	7	02	2	–
2	9.9	5.3	8.9	73	1011.8	7	7	9	18	3	7	02	2	–
3	14.6	5.0	8.7	52	1009.4	7	5	6	21	3	7	01	2	–
4	13.6	2.6	7.4	47	1017.9	2	2	6	27	2	7	01	1	–
5	13.1	5.0	8.7	57	1024.4	3	2	5	33	5	7	01	1	–
6	16.4	0.4	6.3	34	1025.4	5	5	9	36	4	7	01	1	–
7	17.2	2.6	7.4	38	1023.7	8	4	5	36	4	7	03	2	–
8	17.6	13.7	15.7	78	1014.1	7	7	5	09	2	7	01	2	–
9	18.8	9.7	12.0	55	1010.5	4	3	5	14	1	7	25	1	0.0
10	19.6	13.0	15.0	66	1012.6	7	7	5	36	1	7	02	2	–
11	21.3	13.4	15.4	61	1018.8	4	4	5	03	2	7	01	1	–
12	24.4	13.6	15.6	51	1017.3	1	1	6	00	0	7	01	0	–
13	22.4	10.6	12.8	46	1009.8	8	3	6	32	3	7	01	2	–
14	17.6	11.8	13.8	68	1010.4	1	0	9	28	3	7	01	1	–
15	23.2	15.2	17.2	60	1003.3	7	2	5	08	3	6	05	1	–
16	16.4	15.9	18.0	97	1005.7	8	4	5	00	0	6	25	9	18.7
17	15.6	11.1	13.2	75	1013.4	7	7	5	00	0	7	03	2	–
18	17.4	10.5	12.7	64	1018.5	4	3	5	07	2	7	01	2	–
19	16.4	14.8	16.8	91	1022.6	8	8	4	00	0	6	10	6	0.2
20	22.9	18.3	21.0	75	1020.2	1	1	9	05	1	6	05	1	–
21	24.9	16.8	19.1	60	1017.3	1	1	9	07	2	7	01	1	–
22	20.6	17.9	20.5	85	1019.8	6	3	6	05	2	7	03	9	1.7
23	22.9	18.4	21.2	76	1018.2	7	7	5	05	2	7	03	9	–
24	22.8	18.5	21.3	76	1011.5	6	0	9	00	0	6	10	1	–
25	21.6	10.7	12.9	49	1016.2	1	1	6	36	2	8	01	0	–
26	23.2	11.9	13.9	49	1014.8	0	0	9	27	1	7	02	8	–
27	18.8	11.4	13.5	62	1016.2	0	0	9	32	2	7	01	0	–
28	14.0	13.2	15.2	94	1019.0	8	8	5	18	1	6	61	6	1.2
29	15.7	8.2	10.9	61	1019.1	6	5	5	36	1	7	02	2	–
30	16.6	9.3	11.7	62	1015.4	7	4	4	02	2	7	02	2	–

Godz. 01

DNI	TEMPERATURA POWIETRZA T	TEMPERATURA PUNKTU ROSY T_d	PRĘŻNOŚĆ PARY WODNEJ e	WILGOTNOŚĆ WZGLĘDNA U	CIŚNIENIE ATMOSFERYCZNE P_o	ZACHMURZENIE N	N_h	h	WIATR dd	v	WIDZIALNOŚĆ V	POGODA ww	W	OPAD R
1	8.3	3.9	8.1	74	1012.7	8	8	9	27	1	7	02	2	–
2	5.2	4.7	8.6	97	1013.3	0	0	9	00	0	6	10	1	–
3	8.2	6.4	9.6	88	1011.2	8	6	3	09	2	6	60	2	0.0
4	7.5	6.4	9.6	92	1012.4	0	0	9	18	1	5	10	8	0.8
5	5.1	3.0	7.6	87	1019.2	0	0	9	29	3	7	02	0	–
6	5.1	4.4	8.4	95	1025.3	0	0	9	32	2	7	02	0	–
7	9.3	4.1	8.2	70	1025.7	3	2	5	04	6	7	01	1	–
8	12.6	6.7	9.8	68	1019.4	5	2	7	36	7	7	01	2	–
9	14.0	12.3	14.3	90	1013.7	0	0	9	04	4	7	02	1	–
10	14.7	12.8	14.8	89	1011.2	8	8	5	00	0	7	80	1	0.6
11	11.7	11.1	13.2	95	1015.2	0	0	9	32	1	6	10	0	–
12	17.0	7.1	10.1	52	1020.9	6	6	6	09	3	7	01	1	–
13	14.4	8.6	11.2	69	1017.7	0	0	9	12	2	7	02	0	–
14	13.6	10.6	12.8	82	1010.8	7	7	9	00	0	7	03	2	–
15	11.5	9.4	11.8	86	1011.3	0	0	9	11	1	7	01	1	–
16	17.0	15.6	17.7	92	1004.9	7	7	4	27	3	7	95	9	0.6
17	13.7	13.3	15.3	98	1006.7	5	0	9	14	1	6	10	8	0.0
18	8.6	8.2	10.9	97	1016.3	4	4	2	30	1	4	10	1	–
19	15.0	11.9	13.9	82	1020.0	8	8	5	04	2	7	02	2	–
20	16.3	15.2	17.3	94	1021.8	8	8	2	35	4	6	10	2	–
21	20.0	17.6	20.1	86	1019.9	6	4	5	36	1	7	01	1	–
22	20.9	16.9	19.3	78	1018.2	5	5	6	07	3	7	03	1	–
23	18.7	15.8	17.9	83	1020.9	5	1	6	07	3	7	03	1	–
24	18.1	17.6	20.1	97	1017.3	6	6	9	09	1	5	10	1	–
25	17.2	16.7	19.0	97	1011.1	5	5	3	00	0	4	10	1	–
26	10.1	6.5	9.7	78	1018.9	0	0	9	00	0	7	02	0	–
27	14.5	11.1	13.2	80	1015.1	0	0	9	00	0	7	02	0	–
28	12.9	9.2	11.6	78	1017.1	2	0	9	35	2	7	03	0	–
29	11.2	9.3	11.7	89	1019.3	8	6	3	04	6	6	61	6	1.2
30	9.1	8.4	11.0	95	1019.0	5	0	9	00	0	7	03	1	–

Godz. 07

DNI	TEMPERATURA POWIETRZA T	TEMPERATURA PUNKTU ROSY T_d	PRĘŻNOŚĆ PARY WODNEJ e	WILGOTNOŚĆ WZGLĘDNA U	CIŚNIENIE ATMOSFERYCZNE P_o	ZACHMURZENIE N	N_h	h	WIATR dd	v	WIDZIALNOŚĆ V	POGODA ww	W	OPAD R
1	9.1	3.2	7.7	66	1012.5	7	6	5	23	3	6	10	2	–
2	6.4	5.0	8.7	90	1013.7	7	0	9	00	0	5	10	1	–
3	7.5	6.5	9.7	94	1011.2	8	6	3	27	1	6	10	6	1.4
4	10.1	6.5	9.7	78	1014.2	7	0	9	24	3	7	02	1	–
5	9.2	5.0	8.7	74	1022.0	1	1	4	32	4	8	03	0	–
6	7.5	6.4	9.6	92	1026.4	8	8	2	33	5	6	10	1	–
7	9.7	4.6	8.5	72	1025.6	7	2	9	36	8	7	02	1	–
8	13.3	8.0	10.7	71	1017.2	8	5	6	02	6	8	02	2	–
9	14.6	11.4	13.5	81	1012.3	4	3	4	09	5	6	10	1	–
10	14.2	13.2	15.2	93	1010.9	7	3	5	00	0	6	60	8	1.4
11	14.5	14.0	15.9	97	1017.1	8	8	2	35	1	4	10	4	–
12	17.2	9.7	12.0	61	1021.2	2	1	5	10	3	7	01	1	–
13	18.9	11.1	13.2	61	1015.6	2	2	9	22	2	7	03	1	–
14	15.3	8.9	11.4	66	1010.8	2	1	5	28	3	7	02	1	–
15	13.9	11.3	13.4	84	1010.9	7	7	9	18	3	6	10	1	–
16	19.6	15.7	17.8	78	1003.4	6	5	9	14	3	7	03	9	3.8
17	16.4	15.2	17.2	93	1006.2	8	5	4	14	3	6	10	2	–
18	12.1	8.2	10.9	77	1017.8	2	2	4	06	2	7	01	0	–
19	14.1	12.9	14.9	93	1021.0	8	6	3	03	4	6	61	6	4.2
20	16.3	15.4	17.5	94	1021.5	8	8	2	01	2	4	10	2	–
21	19.6	16.4	18.6	81	1019.5	7	1	6	06	3	7	03	1	–
22	23.3	17.6	20.1	71	1016.6	1	1	9	07	2	7	02	1	–
23	20.3	16.9	19.3	81	1021.5	2	2	9	08	3	6	10	1	–
24	18.9	17.2	19.6	90	1015.6	4	2	9	14	2	6	10	1	–
25	18.1	15.8	17.9	86	1012.4	7	7	9	35	2	7	01	1	–
26	14.9	6.4	9.6	56	1018.8	0	0	9	11	1	8	02	0	–
27	17.3	12.1	14.1	72	1014.3	1	1	9	25	3	7	02	0	–
28	15.4	9.0	11.5	66	1017.4	3	2	9	36	2	7	01	1	–
29	9.9	8.6	11.2	92	1019.7	7	7	4	36	5	8	03	6	5.0
30	10.7	9.7	12.0	93	1017.4	7	7	9	00	0	6	10	1	–

Godz. 13

1	13.1	2.1	7.1	47	1011.8	8	2	6	30	2	8	01	2	–
2	12.7	2.3	7.2	49	1012.2	8	3	5	15	2	7	02	2	–
3	14.5	5.5	9.0	55	1010.3	4	4	6	25	3	7	01	1	–
4	14.3	2.1	7.1	44	1015.1	4	3	6	26	4	8	03	1	–
5	14.6	2.3	7.2	44	1021.6	2	2	6	31	7	8	03	0	–
6	14.3	4.3	8.3	51	1025.3	7	1	6	34	6	7	01	2	–
7	14.9	5.3	8.9	53	1024.0	8	3	5	36	6	8	60	2	0.0
8	18.4	11.9	13.9	66	1015.6	7	5	5	06	6	7	01	8	0.0
9	20.7	10.7	12.9	53	1011.9	6	4	6	10	7	8	01	1	–
10	21.1	12.4	14.4	58	1011.6	5	4	6	00	0	7	01	6	0.1
11	18.8	13.8	15.8	73	1018.9	8	8	3	01	1	6	10	2	–
12	24.0	8.0	10.7	36	1019.4	2	2	7	12	2	8	02	8	–
13	27.7	12.8	14.8	39	1010.9	6	3	7	24	7	7	03	1	–
14	19.9	10.5	12.7	55	1009.6	6	4	6	27	8	8	02	1	–
15	22.2	12.4	14.4	54	1008.7	5	5	9	15	3	7	01	2	–
16	19.7	16.1	18.3	80	1004.7	8	4	5	27	4	6	80	1	0.0
17	13.1	11.5	13.6	90	1010.0	8	8	4	33	7	7	21	6	0.8
18	19.1	9.2	11.6	52	1017.7	5	2	6	05	3	8	03	1	–
19	16.6	13.6	15.6	83	1021.6	8	8	4	05	3	7	03	6	0.2
20	23.4	17.1	19.5	68	1021.4	7	3	4	06	3	7	03	2	–
21	26.0	16.4	18.7	55	1019.0	5	4	9	08	5	7	01	2	–
22	23.3	19.4	22.5	78	1018.8	7	7	5	19	2	7	95	1	8.0
23	23.9	16.1	18.3	61	1021.0	6	1	5	06	6	8	02	1	–
24	25.0	18.4	21.1	67	1013.1	4	4	5	33	2	7	03	0	–
25	21.9	12.8	14.8	57	1014.6	3	2	6	35	6	8	03	1	–
26	21.9	8.6	11.2	43	1017.4	1	1	6	00	0	8	03	0	–
27	23.2	11.3	13.4	47	1014.7	2	2	7	31	6	8	02	0	–
28	18.0	9.0	11.5	55	1017.6	7	7	6	33	4	8	02	1	–
29	15.7	7.5	10.2	57	1019.5	5	5	5	02	5	8	02	2	–
30	17.1	9.4	11.8	60	1018.4	7	4	5	34	2	6	02	2	–

Godz. 19

1	10.0	4.6	8.5	69	1012.2	4	2	6	19	5	7	01	1	–
2	9.0	5.3	8.9	78	1012.2	8	8	9	00	0	7	02	8	0.6
3	15.3	5.9	9.3	54	1006.3	4	2	6	21	1	7	01	8	0.0
4	13.6	2.1	7.1	46	1017.2	2	1	7	29	3	7	01	1	–
5	12.9	4.1	8.2	55	1022.5	1	1	6	33	5	8	01	0	–
6	16.0	3.9	8.1	44	1023.6	6	6	9	35	7	7	01	2	–
7	16.3	5.5	9.0	49	1022.4	8	8	9	05	4	8	02	6	0.0
8	17.2	13.4	15.4	79	1014.1	3	3	4	05	7	7	03	1	–
9	19.1	10.4	12.6	57	1010.4	3	2	6	14	2	7	01	1	–
10	19.9	12.9	14.9	64	1012.2	4	1	6	02	2	7	01	1	–
11	20.4	13.1	15.1	63	1018.3	2	1	6	02	5	7	01	1	–
12	23.3	8.2	10.9	38	1017.5	2	0	9	09	2	8	03	0	–
13	22.7	12.4	14.4	52	1008.7	8	2	6	34	5	7	01	9	0.0
14	18.0	11.0	13.1	64	1009.7	4	3	6	27	4	7	01	1	–
15	24.2	14.3	16.3	54	1004.8	7	7	9	13	5	6	05	1	–
16	16.1	14.3	16.3	89	1006.1	8	4	5	22	1	6	25	2	0.1
17	13.1	10.9	13.0	86	1012.8	5	5	5	02	3	7	01	2	–
18	17.6	10.4	12.6	63	1018.5	7	5	5	06	7	7	03	2	–
19	16.7	14.9	16.9	90	1021.8	7	7	4	36	1	6	10	2	–
20	23.6	17.2	19.6	87	1019.6	0	0	9	04	6	7	01	1	–
21	26.6	16.4	18.6	54	1017.3	2	1	9	07	5	7	02	1	–
22	22.1	16.6	18.9	71	1015.2	7	1	5	07	7	7	01	9	19.4
23	23.9	18.4	21.2	72	1017.8	3	2	5	11	1	8	01	1	–
24	23.1	18.5	21.3	75	1011.0	2	1	5	32	4	7	02	0	–
25	19.2	6.2	9.5	43	1015.8	1	0	9	36	6	8	02	0	–
26	22.3	11.2	13.3	49	1014.9	0	0	9	28	2	8	02	0	–
27	19.6	12.0	14.0	62	1015.0	0	0	9	32	4	8	01	0	–
28	13.3	11.1	13.2	86	1018.1	8	8	6	04	4	7	60	6	2.4
29	15.0	8.5	11.1	65	1018.8	2	2	5	34	1	8	01	1	–
30	15.9	9.8	12.1	67	1015.1	6	1	5	33	2	8	01	2	–

Godz. 01

DNI	TEMPERATURA POWIETRZA T	TEMPERATURA PUNKTU ROSY T_d	PREŻNOŚĆ PARY WODNEJ e	WILGOTNOŚĆ WZGLĘDNA U	CIŚNIENIE ATMOSFERYCZNE P_o	ZACHMURZENIE N	N_h	h	WIATR dd	v	WIDZIALNOŚĆ V	POGODA ww	W	OPAD R
1	9.5	6.1	9.4	80	1011.8	8	8	5	36	3	6	81	2	0.2
2	3.0	2.7	7.4	98	1014.0	0	0	9	18	1	6	10	6	0.1
3	7.5	6.8	9.9	96	1010.0	8	8	3	01	1	5	51	8	0.1
4	7.9	7.0	10.0	94	1012.6	8	8	5	10	1	6	10	1	–
5	8.0	3.6	7.9	74	1016.5	8	8	9	34	5	7	03	2	–
6	8.5	5.0	8.7	79	1020.8	7	7	5	34	6	7	03	2	–
7	12.1	6.5	9.7	69	1020.8	8	8	5	36	4	7	02	2	–
8	13.2	9.3	11.7	77	1015.6	8	8	4	03	7	7	02	2	–
9	11.8	11.0	13.1	94	1014.3	0	0	9	09	3	6	10	8	0.0
10	12.7	11.1	13.2	90	1012.2	8	8	4	20	1	6	10	8	0.1
11	12.1	11.5	13.6	96	1014.4	0	0	9	21	1	6	10	1	–
12	11.7	8.5	11.1	82	1020.4	0	0	9	05	3	7	02	1	–
13	11.4	8.6	11.2	84	1019.5	2	0	9	15	1	7	02	0	–
14	14.7	14.3	16.3	98	1009.8	8	8	4	22	1	5	95	9	5.6
15	13.0	12.2	14.2	94	1011.0	0	0	9	26	1	6	10	0	–
16	19.6	16.5	18.8	86	1007.1	0	0	9	18	5	6	10	0	–
17	15.6	13.8	15.8	93	1008.3	6	3	5	18	2	5	10	1	–
18	11.9	11.3	13.4	96	1014.6	8	8	4	33	4	6	10	8	0.0
19	13.9	13.4	15.3	97	1019.3	8	4	4	04	3	6	61	2	0.1
20	16.7	14.1	16.1	85	1019.5	6	6	5	06	3	6	10	2	–
21	17.5	15.5	17.6	88	1020.4	8	8	5	08	2	6	80	9	0.1
22	17.1	15.7	17.8	92	1018.9	3	0	9	18	2	7	01	1	–
23	17.9	17.0	19.4	94	1020.6	8	8	5	00	0	6	95	9	4.9
24	17.3	16.5	18.8	95	1018.3	3	0	9	26	2	7	01	8	0.3
25	17.9	17.0	19.4	94	1010.3	7	4	9	22	2	6	10	8	0.0
26	10.4	8.2	10.9	86	1017.0	0	0	9	33	4	7	02	0	–
27	11.7	8.5	11.1	82	1016.1	0	0	9	00	0	7	02	0	–
28	12.7	12.1	14.1	95	1015.9	0	0	9	34	2	6	10	1	–
29	13.1	11.3	13.4	89	1015.7	8	8	4	03	7	6	81	8	6.7
30	10.4	10.2	12.4	99	1018.3	8	8	4	29	3	6	10	2	–

Godz. 07

DNI	TEMPERATURA POWIETRZA T	TEMPERATURA PUNKTU ROSY T_d	PREŻNOŚĆ PARY WODNEJ e	WILGOTNOŚĆ WZGLĘDNA U	CIŚNIENIE ATMOSFERYCZNE P_o	ZACHMURZENIE N	N_h	h	WIATR dd	v	WIDZIALNOŚĆ V	POGODA ww	W	OPAD R
1	6.9	5.9	9.3	93	1012.4	8	5	4	03	4	6	63	8	5.5
2	7.6	5.9	9.3	90	1013.9	7	7	9	33	1	6	10	1	–
3	8.1	7.4	10.3	94	1010.6	8	8	2	24	2	5	28	5	0.0
4	10.9	8.8	11.3	86	1012.9	8	3	5	00	0	6	10	2	–
5	8.4	4.6	8.5	76	1016.0	8	3	6	32	6	7	02	2	–
6	7.9	5.6	9.1	86	1022.6	8	3	4	32	6	7	03	2	–
7	10.8	6.5	9.7	75	1020.9	8	5	5	36	5	7	02	2	–
8	12.6	12.2	14.2	98	1014.7	8	6	3	05	5	6	21	6	2.9
9	13.9	11.8	13.8	86	1013.7	5	1	4	09	3	6	10	1	–
10	13.5	11.5	13.6	88	1011.8	2	1	4	19	3	6	10	1	–
11	16.0	14.3	16.3	90	1015.4	5	5	9	26	1	6	10	1	–
12	14.5	10.5	12.7	77	1021.6	0	0	9	09	3	8	02	0	–
13	16.1	12.6	14.6	80	1017.0	1	0	9	18	1	8	01	0	–
14	13.8	11.4	13.5	85	1010.2	7	5	5	30	3	6	10	9	1.6
15	15.4	11.6	13.7	79	1011.9	5	3	7	00	0	7	03	4	–
16	21.4	18.0	20.6	81	1005.8	0	0	9	19	5	6	10	1	–
17	16.0	15.1	17.1	94	1007.5	8	2	5	15	3	6	61	8	1.1
18	12.3	10.5	12.7	89	1017.2	8	8	4	01	1	7	25	2	0.1
19	13.8	13.3	15.2	97	1019.7	8	6	3	03	3	5	61	6	3.5
20	17.6	15.8	18.0	90	1020.4	5	5	9	05	4	7	01	8	0.0
21	19.3	16.4	18.7	83	1018.9	7	7	9	08	3	7	03	8	1.6
22	21.7	18.3	21.0	81	1018.2	1	0	9	06	3	7	01	1	–
23	19.0	18.3	21.0	95	1020.6	6	5	7	01	2	5	10	9	1.5
24	20.3	17.9	20.5	86	1015.8	0	0	9	12	2	6	10	0	–
25	20.3	17.1	19.5	82	1006.7	7	4	9	34	3	7	01	8	0.0
26	12.6	9.5	11.9	82	1018.2	0	0	9	34	2	8	02	0	–
27	17.1	12.7	14.7	76	1015.0	0	0	9	22	2	8	02	0	–
28	15.7	13.4	15.4	86	1016.2	7	3	5	34	1	6	10	1	–
29	10.1	8.6	11.2	91	1015.3	8	8	4	36	6	6	81	2	6.4
30	11.1	10.9	13.0	99	1016.3	7	7	4	32	3	5	10	2	–

Godz. 13

1	8.6	5.6	9.1	82	1012.5	8	6	4	02	2	7	02	8	0.1
2	8.1	7.0	10.0	92	1013.2	8	4	4	07	2	6	61	6	2.8
3	11.2	8.4	11.0	84	1011.6	7	7	4	25	2	8	02	5	0.1
4	13.1	9.5	11.9	79	1014.0	8	3	6	32	3	6	85	6	0.0
5	14.4	5.6	9.1	56	1018.6	7	5	6	30	7	8	03	2	–
6	12.0	5.5	9.0	63	1021.5	8	2	4	34	7	8	01	8	0.0
7	9.9	9.3	11.7	95	1021.1	8	7	2	35	6	5	61	6	5.4
8	18.5	13.8	15.8	74	1013.8	5	4	4	06	5	8	01	8	0.1
9	17.7	14.0	16.0	78	1013.2	6	6	5	13	2	7	01	2	–
10	20.8	13.4	15.4	62	1011.9	5	5	5	24	3	8	01	1	–
11	17.2	15.9	18.1	93	1017.2	8	8	5	34	3	6	80	1	2.3
12	20.9	9.8	12.1	48	1020.8	2	1	6	08	2	8	02	0	–
13	23.8	10.6	12.8	44	1013.1	2	0	9	20	2	8	01	0	–
14	19.6	10.9	13.0	57	1008.8	6	6	6	24	6	8	03	1	–
15	21.3	13.1	15.1	60	1010.7	6	5	5	23	5	8	03	1	–
16	26.8	17.3	19.7	56	1003.7	2	2	6	18	4	7	05	1	–
17	22.3	18.4	21.1	78	1006.7	6	4	5	18	4	8	01	8	0.4
18	15.0	11.9	13.9	81	1018.8	8	8	4	06	3	8	02	2	–
19	19.8	16.1	18.3	79	1019.6	7	5	4	04	5	7	01	6	0.6
20	24.6	19.0	22.0	72	1019.8	5	2	5	06	6	8	01	1	–
21	26.1	17.7	20.2	59	1019.0	3	1	6	08	6	8	03	1	–
22	24.8	17.4	19.8	63	1018.9	6	3	9	12	2	8	01	8	0.0
23	26.2	20.2	23.7	70	1019.4	5	4	5	09	4	8	03	2	–
24	27.1	17.4	19.8	55	1012.9	3	3	6	22	2	8	03	0	–
25	22.3	13.9	15.9	59	1011.2	6	2	6	32	6	8	01	2	–
26	19.1	7.5	10.4	47	1017.4	0	0	9	33	2	8	02	0	–
27	23.9	13.7	15.7	53	1014.2	3	3	6	26	4	8	02	0	–
28	17.9	10.9	13.0	64	1016.9	8	8	6	04	2	8	03	8	0.1
29	11.0	10.6	12.8	97	1017.1	8	8	4	34	6	6	80	8	3.1
30	15.1	11.0	13.1	76	1016.3	7	7	4	34	3	7	01	2	–

Godz. 19

1	8.3	5.3	8.9	93	1013.3	8	8	4	34	3	6	61	8	6.1
2	8.1	7.5	10.3	96	1010.6	8	8	4	05	4	6	80	6	3.5
3	11.9	8.2	10.9	78	1011.6	3	2	5	30	1	7	01	1	–
4	12.0	8.1	10.8	77	1015.5	8	2	6	32	2	8	02	2	–
5	12.1	6.1	9.4	67	1019.0	7	1	9	32	5	8	01	8	0.0
6	12.3	5.0	8.7	61	1020.7	8	8	9	35	5	8	02	2	–
7	12.2	9.0	11.5	82	1019.3	8	8	9	36	6	7	02	6	0.5
8	16.6	12.9	14.9	80	1014.8	7	7	5	08	5	7	80	9	0.0
9	16.6	14.2	16.2	86	1011.4	7	7	5	18	1	7	03	2	–
10	19.1	14.9	16.9	77	1012.0	6	6	6	19	1	7	01	2	–
11	16.3	14.9	16.9	92	1017.8	6	4	5	36	3	7	03	9	2.4
12	18.5	12.0	14.0	65	1019.2	3	0	9	11	1	8	01	0	–
13	20.2	12.0	14.0	59	1010.4	8	6	5	29	5	7	03	1	–
14	17.7	12.7	14.7	73	1008.9	4	3	5	26	4	7	01	1	–
15	20.9	16.1	18.3	74	1008.3	1	1	6	12	2	6	10	1	–
16	16.5	15.9	18.1	96	1005.9	7	2	5	17	1	6	10	9	13.5
17	14.4	13.1	15.1	92	1010.6	8	8	4	29	5	6	10	2	–
18	14.7	12.5	14.5	87	1018.7	8	8	5	05	5	8	02	2	–
19	18.3	17.6	20.1	95	1019.2	8	8	2	36	3	5	10	9	0.0
20	24.2	19.9	23.2	76	1017.9	0	0	9	05	4	7	02	1	–
21	24.2	20.2	23.6	78	1018.2	2	2	9	05	3	7	02	0	–
22	23.1	18.2	20.9	74	1019.0	7	4	6	00	0	7	03	2	–
23	19.3	17.6	20.1	90	1018.4	8	8	8	21	3	7	91	9	2.3
24	20.3	17.7	20.3	85	1010.8	7	4	5	27	2	7	80	1	0.0
25	19.9	14.9	16.9	73	1013.0	3	2	8	35	3	8	01	1	–
26	20.0	10.5	12.7	56	1015.5	0	0	9	22	1	8	02	0	–
27	21.6	15.2	17.2	67	1013.8	5	4	6	25	1	7	05	1	–
28	17.3	13.5	15.5	79	1015.5	8	3	6	01	3	7	03	2	–
29	10.6	10.4	12.6	99	1018.7	8	8	4	31	4	6	25	8	0.4
30	14.6	11.9	13.9	83	1014.3	6	2	6	01	2	7	01	2	–

Godz. 01

DNI	TEMPERATURA POWIETRZA T	TEMPERATURA PUNKTU ROSY T_d	PRĘŻNOŚĆ PARY WODNEJ e	WILGOTNOŚĆ WZGLĘDNA U	CIŚNIENIE ATMOSFERYCZNE P_o	ZACHMURZENIE N	N_h	h	WIATR dd	v	WIDZIALNOŚĆ V	POGODA ww	W	OPAD R
1	5.8	4.8	8.6	93	1013.4	7	0	9	24	1	6	10	1	-
2	3.3	2.1	7.1	91	1013.6	0	0	9	27	1	8	02	1	-
3	5.5	4.8	8.6	95	1011.1	3	2	9	12	2	6	10	1	-
4	4.9	3.2	7.7	88	1013.3	0	0	9	17	1	8	02	1	-
5	4.6	4.1	8.2	97	1022.2	1	0	9	30	1	7	02	0	-
6	3.6	2.8	7.5	94	1027.7	0	0	9	34	1	8	02	1	-
7	12.4	1.9	7.0	49	1026.8	7	7	9	02	2	8	02	1	-
8	13.6	3.9	8.1	52	1022.0	7	7	8	01	4	8	01	2	-
9	13.9	12.7	14.7	93	1013.0	7	4	7	00	0	7	01	8	0.0
10	9.6	9.4	12.8	99	1011.0	0	0	9	00	0	6	11	1	-
11	10.8	10.8	13.0	100	1016.1	0	0	9	25	2	4	12	0	-
12	11.8	11.6	13.7	99	1021.0	7	7	9	28	1	4	28	1	-
13	14.7	14.1	16.1	96	1016.9	0	0	9	17	1	6	10	0	-
14	13.3	11.3	13.4	88	1012.3	3	0	9	32	1	7	01	1	-
15	12.6	11.8	13.8	94	1011.4	6	5	9	00	0	5	10	1	-
16	16.3	15.8	17.9	97	1003.3	8	8	9	18	3	7	91	9	30.5
17	15.5	15.5	17.6	100	1007.4	8	4	3	32	3	5	61	2	0.5
18	11.7	11.1	13.2	95	1015.3	4	2	6	09	1	6	10	1	-
19	13.6	13.0	15.0	95	1019.8	8	8	7	02	1	7	03	6	0.6
20	14.8	14.6	16.6	99	1023.2	5	2	5	35	1	5	10	6	1.0
21	19.1	16.3	18.5	84	1018.7	7	2	6	05	1	6	13	2	-
22	16.6	16.6	18.9	100	1018.2	3	2	5	02	1	5	13	9	4.8
23	18.1	17.8	20.3	98	1020.1	1	0	9	02	2	6	10	1	-
24	15.6	15.6	17.7	100	1017.1	3	0	9	00	0	2	46	1	-
25	17.6	17.3	19.7	98	1012.8	8	8	8	32	2	6	61	9	3.7
26	12.8	11.6	13.7	93	1018.4	1	1	7	32	1	9	02	0	-
27	15.4	12.7	14.3	84	1015.1	0	0	9	25	1	8	02	0	-
28	12.4	11.4	13.5	94	1017.6	6	1	6	30	1	6	10	1	-
29	12.1	11.9	14.0	99	1020.5	8	8	2	32	1	5	55	6	5.1
30	12.5	11.5	13.6	94	1018.7	7	3	7	33	1	8	03	2	-

Godz. 07

DNI	TEMPERATURA POWIETRZA T	TEMPERATURA PUNKTU ROSY T_d	PRĘŻNOŚĆ PARY WODNEJ e	WILGOTNOŚĆ WZGLĘDNA U	CIŚNIENIE ATMOSFERYCZNE P_o	ZACHMURZENIE N	N_h	h	WIATR dd	v	WIDZIALNOŚĆ V	POGODA ww	W	OPAD R
1	8.9	3.9	8.1	71	1013.2	4	0	9	32	2	7	01	1	-
2	6.9	4.3	8.3	83	1014.0	7	0	9	31	1	7	03	1	-
3	8.6	6.1	9.4	83	1010.5	1	0	9	15	2	6	10	0	-
4	10.4	5.1	8.8	69	1015.2	4	0	9	23	2	8	03	0	-
5	8.7	6.2	9.5	83	1024.9	6	5	7	31	2	7	01	8	0.0
6	9.2	6.1	9.4	81	1028.4	0	0	9	32	2	8	02	0	-
7	11.5	5.5	9.0	66	1027.1	2	1	9	03	3	8	01	1	-
8	12.3	5.9	9.3	65	1019.5	7	7	7	36	5	8	02	2	-
9	14.8	12.9	14.9	89	1011.4	8	5	6	03	1	7	02	4	0.0
10	13.1	12.1	14.1	94	1010.4	8	6	6	00	0	6	10	4	-
11	14.3	14.3	16.3	100	1018.0	8	8	2	00	0	4	28	4	-
12	14.0	14.0	16.0	100	1020.9	0	0	9	00	0	6	10	4	-
13	17.0	15.6	17.7	92	1015.4	2	2	9	19	1	5	10	0	-
14	17.4	13.0	15.0	75	1011.6	7	7	9	30	2	7	03	1	-
15	15.4	14.8	16.8	96	1009.6	8	8	9	13	2	5	10	6	0.0
16	17.9	16.9	19.2	93	1003.6	7	1	7	31	1	5	10	9	0.8
17	12.3	12.1	14.1	99	1009.7	8	4	2	32	3	6	60	6	23.3
18	13.4	10.7	12.9	86	1016.8	5	3	9	09	3	7	01	1	-
19	13.8	13.3	15.2	97	1021.0	8	7	2	06	1	6	50	6	0.0
20	16.3	15.4	17.5	94	1022.6	7	7	3	33	1	5	10	2	-
21	18.8	17.1	19.5	90	1018.6	4	1	5	04	1	7	03	8	1.8
22	19.6	18.7	21.6	94	1018.6	6	3	7	00	0	6	10	9	0.2
23	19.2	17.7	20.2	91	1021.0	2	2	4	00	0	6	10	0	-
24	19.4	18.9	21.9	97	1015.7	2	1	9	00	0	5	10	4	-
25	16.4	13.6	15.6	83	1015.6	6	5	9	33	4	8	02	6	0.6
26	15.8	12.5	14.5	80	1019.0	0	0	9	32	2	8	02	0	-
27	17.2	14.6	16.6	85	1015.9	2	1	9	30	3	6	10	0	-
28	13.7	11.1	13.2	84	1017.8	8	7	6	02	2	6	10	1	-
29	10.8	10.1	12.4	95	1020.8	8	6	4	01	1	8	60	5	0.3
30	13.5	11.5	13.6	88	1017.5	7	3	9	36	1	7	02	2	-

Godz. 13

1	13.3	3.2	7.7	51	1012.5	8	3	6	29	2	8	03	1	-
2	12.9	2.1	7.1	48	1011.8	6	6	7	07	1	8	03	2	-
3	17.1	4.6	8.5	43	1008.9	7	2	7	23	6	8	01	1	-
4	15.6	5.3	8.9	50	1016.1	6	2	6	28	5	8	01	1	-
5	14.6	2.6	7.4	44	1023.7	1	1	7	33	8	8	01	1	-
6	16.6	5.5	9.0	47	1027.0	3	3	7	01	6	8	01	1	-
7	19.7	5.0	8.7	38	1025.1	5	1	7	01	5	8	03	1	-
8	16.8	9.3	11.7	61	1016.8	8	7	6	36	4	8	02	6	0.0
9	18.8	11.4	13.5	62	1011.1	7	7	6	10	6	8	03	2	-
10	17.3	14.6	16.6	84	1011.7	7	7	6	36	2	6	80	2	2.0
11	17.7	14.7	16.7	82	1019.8	8	7	4	34	2	6	10	5	0.0
12	24.8	14.5	16.5	55	1019.0	3	3	6	13	2	7	02	0	-
13	26.7	14.1	16.1	46	1012.3	6	1	7	28	4	7	01	1	-
14	17.0	15.2	17.2	89	1012.0	8	4	5	30	3	6	21	2	0.3
15	26.3	15.2	17.2	50	1006.4	2	2	7	17	4	7	03	1	-
16	22.8	16.3	18.5	66	1004.1	8	7	6	14	1	7	17	8	0.5
17	15.4	13.9	15.9	91	1011.8	6	3	5	01	2	8	01	6	0.1
18	15.2	11.9	13.9	81	1018.3	8	1	5	11	2	7	61	2	0.2
19	17.5	14.3	16.8	81	1022.0	8	8	5	04	1	7	03	6	0.1
20	19.6	17.0	19.4	85	1022.0	8	7	5	35	2	6	10	2	-
21	24.0	18.2	20.9	70	1018.2	7	7	9	06	2	8	02	1	-
22	27.5	18.3	21.0	57	1017.9	2	2	6	06	3	8	03	1	-
23	26.6	20.3	23.8	69	1019.7	3	3	5	08	1	7	03	0	-
24	26.4	20.0	23.3	68	1014.0	6	5	6	00	0	8	02	1	-
25	21.4	10.6	12.8	50	1017.0	2	1	6	30	5	9	02	1	-
26	22.9	10.3	12.5	45	1017.4	4	4	7	27	1	8	01	1	-
27	22.4	14.6	16.6	62	1016.5	2	2	6	33	5	7	03	0	-
28	13.4	12.2	14.2	93	1018.6	8	8	7	03	1	6	61	8	6.6
29	15.5	8.9	11.4	65	1021.1	7	3	6	03	1	8	02	6	0.8
30	17.1	12.9	14.9	77	1016.5	6	4	6	01	4	8	03	2	-

Godz. 19

1	12.8	4.3	8.3	56	1012.4	5	3	6	32	1	8	01	2	-
2	10.8	5.6	9.1	70	1011.5	7	7	9	14	3	6	10	1	-
3	14.7	4.4	8.4	50	1009.9	7	3	7	26	7	8	01	2	-
4	13.2	6.4	9.6	63	1018.6	2	2	7	30	4	8	01	1	-
5	14.0	1.7	6.9	43	1024.9	5	5	8	34	4	9	01	1	-
6	17.3	2.8	7.5	38	1025.7	3	2	9	01	4	8	03	1	-
7	17.1	0.8	6.5	33	1024.5	7	2	7	07	2	9	03	1	-
8	16.7	13.1	15.1	80	1013.8	8	7	6	26	1	7	02	2	-
9	18.2	12.9	14.9	71	1010.3	5	3	9	12	2	8	01	2	-
10	18.5	14.9	16.9	79	1013.1	3	2	7	31	1	7	03	9	9.7
11	19.8	16.1	18.3	79	1016.9	4	4	6	29	1	6	10	1	-
12	24.3	15.2	17.3	57	1016.8	1	1	7	18	1	8	01	0	-
13	20.0	15.7	17.8	76	1010.8	8	4	6	21	1	7	03	8	0.2
14	17.9	13.2	15.2	74	1011.1	4	3	9	31	4	7	01	6	0.1
15	25.7	16.1	18.3	55	1003.0	8	5	7	14	2	7	60	1	0.0
16	17.9	17.0	19.4	94	1005.6	8	1	5	18	2	6	61	9	20.6
17	16.0	12.7	14.7	80	1012.9	6	3	5	06	2	7	01	2	-
18	14.3	13.1	15.1	93	1018.8	8	5	6	01	1	7	61	6	4.8
19	17.0	15.2	17.2	89	1022.6	8	8	5	36	3	6	60	2	0.3
20	22.0	16.4	21.2	80	1019.9	7	2	6	36	1	6	10	2	-
21	24.0	16.4	18.7	62	1017.5	8	8	5	10	1	6	95	1	0.0
22	20.8	18.0	20.7	85	1018.6	7	7	9	10	2	8	02	9	0.0
23	21.0	19.7	22.9	92	1017.9	6	1	9	00	0	8	01	9	36.4
24	23.7	21.4	25.5	87	1011.8	7	4	6	24	9	7	17	2	-
25	21.4	11.6	13.7	54	1016.7	1	1	7	35	1	9	02	0	-
26	22.9	15.0	17.0	60	1015.0	0	0	9	00	0	8	02	0	-
27	19.1	13.2	15.2	69	1016.5	1	1	9	32	1	7	01	1	-
28	13.0	12.8	14.8	99	1019.5	8	3	3	36	2	5	63	6	9.1
29	15.2	11.9	13.9	81	1019.6	7	3	7	35	1	8	01	2	-
30	15.9	12.0	14.0	78	1015.8	7	7	9	35	2	8	02	2	-

Godz. 01

DNI	TEMPERATURA POWIETRZA T	TEMPERATURA PUNKTU ROSY T_d	PREŻNOŚĆ PARY WODNEJ e	WILGOTNOŚĆ WZGLĘDNA U	CIŚNIENIE ATMOSFERYCZNE P_o	ZACHMURZENIE N	N_h	h	WIATR dd	v	WIDZIALNOŚĆ V	POGODA ww	W	OPAD R
1	2.1	1.6	6.8	96	1014.3	0	0	9	05	1	5	10	1	–
2	0.0	−0.6	5.9	96	1014.7	0	0	9	00	0	4	10	1	–
3	4.4	3.6	7.9	94	1011.4	5	5	5	14	2	5	10	2	–
4	1.9	1.1	6.6	95	1013.7	0	0	9	00	0	5	10	8	0.3
5	2.7	1.9	7.0	96	1022.9	3	3	6	12	1	6	10	1	–
6	0.7	0.4	6.3	98	1028.7	0	0	9	00	0	7	02	1	–
7	7.0	5.3	8.9	89	1027.8	7	7	9	14	2	6	10	1	–
8	9.7	4.6	8.5	71	1022.6	4	4	9	00	0	7	03	1	–
9	10.4	10.2	12.4	99	1014.4	7+	7	4	00	0	5	10	6	3.5
10	9.9	9.7	12.0	99	1011.3	0	0	9	00	0	5	10	1	–
11	8.5	8.3	11.0	100	1017.2	5	5	5	08	1	2	46	4	–
12	9.9	9.7	12.0	99	1020.5	0	0	9	00	0	3	46	0	–
13	12.4	12.2	14.2	99	1017.4	0	0	9	00	0	5	10	0	–
14	11.2	10.5	12.7	95	1013.1	0	0	9	00	0	5	10	1	–
15	11.6	11.0	13.1	95	1011.5	4	4	9	02	1	3	44	1	–
16	15.5	14.8	16.8	95	1003.5	4	4	5	14	3	5	29	8	2.7
17	11.9	11.1	13.2	94	1008.6	8	7	4	30	3	5	80	9	12.0
18	11.9	10.9	13.0	94	1014.1	6	6	9	00	0	6	10	2	–
19	11.1	10.5	12.7	96	1019.8	8	4	4	00	0	4	61	2	1.0
20	13.9	13.4	15.3	97	1022.6	8	8	4	29	1	5	10	5	0.0
21	16.5	16.2	18.4	98	1019.8	8	8	4	00	0	5	17	8	8.8
22	13.7	13.5	15.5	99	1018.1	0	0	9	00	0	4	10	9	1.8
23	14.7	14.3	16.3	98	1020.5	0	0	9	12	1	2	46	1	–
24	14.7	14.2	16.2	97	1017.0	3	0	9	07	2	4	12	9	–
25	17.0	16.4	18.7	96	1014.2	8	8	5	23	2	5	95	9	9.4
26	9.7	9.0	11.5	95	1020.2	0	0	9	00	0	8	02	0	–
27	11.0	10.1	12.4	95	1016.4	0	0	9	13	1	2	16	0	–
28	13.1	10.6	12.8	85	1017.9	7	7	5	30	2	5	10	2	–
29	10.5	10.1	12.4	97	1020.8	8	8	4	00	0	5	10	8	1.2
30	10.1	9.5	11.9	96	1019.1	8	8	4	00	0	5	61	2	0.0

Godz. 07

DNI	TEMPERATURA POWIETRZA T	TEMPERATURA PUNKTU ROSY T_d	PREŻNOŚĆ PARY WODNEJ e	WILGOTNOŚĆ WZGLĘDNA U	CIŚNIENIE ATMOSFERYCZNE P_o	ZACHMURZENIE N	N_h	h	WIATR dd	v	WIDZIALNOŚĆ V	POGODA ww	W	OPAD R
1	4.3	3.6	7.9	95	1014.0	4	0	9	00	0	7	01	4	–
2	3.7	3.0	7.6	95	1014.2	7	0	9	00	0	6	10	1	–
3	7.9	4.6	8.5	80	1009.9	5	5	5	18	1	8	02	1	–
4	8.7	2.5	7.3	65	1015.0	3	3	5	21	2	8	03	0	–
5	6.9	3.2	7.7	77	1024.4	7	4	6	29	3	6	10	1	–
6	5.4	4.7	8.5	95	1028.8	1	1	5	00	0	7	03	0	–
7	10.7	4.6	8.5	66	1027.2	4	4	9	29	2	8	01	1	–
8	11.6	3.4	7.8	58	1020.1	5	5	9	32	3	8	01	1	–
9	13.4	13.2	15.2	99	1011.9	8	7	5	00	0	5	10	2	–
10	9.8	9.4	11.8	97	1010.9	8	3	6	00	0	4	60	1	0.0
11	10.4	10.4	12.6	100	1018.6	5	5	5	12	1	4	28	4	–
12	11.3	11.1	13.2	99	1020.4	9	9	4	00	0	2	43	4	–
13	13.2	12.8	14.8	98	1016.2	0	0	9	00	0	5	10	0	–
14	13.5	12.0	14.0	91	1012.4	8	5	6	09	1	6	60	1	0.0
15	16.1	11.9	13.9	76	1009.3	7	5	5	08	1	6	10	4	–
16	15.9	15.2	17.2	95	1003.6	8	3	6	12	1	5	10	1	–
17	12.3	10.7	12.9	90	1010.4	8	3	5	00	0	5	10	8	4.8
18	12.2	9.5	11.9	83	1015.6	8	3	6	11	3	7	60	2	0.0
19	11.8	11.4	13.5	97	1020.7	8	8	3	09	1	5	61	5	2.6
20	14.1	13.6	15.5	97	1022.7	8	8	1	30	1	4	51	2	0.0
21	16.9	15.7	17.9	93	1019.3	7	5	5	00	0	6	10	9	–
22	17.5	16.4	18.7	93	1018.0	6	5	6	00	0	6	10	1	–
23	15.8	15.6	17.7	99	1021.1	9	9	4	00	0	2	45	4	–
24	16.1	15.9	18.1	99	1015.7	3	2	5	06	1	5	28	4	–
25	16.0	13.9	15.9	87	1016.2	6	1	5	28	5	6	10	9	7.3
26	13.1	10.9	13.0	86	1019.3	0	0	9	00	0	7	02	0	–
27	14.1	12.7	14.7	92	1016.5	3	3	9	00	0	5	10	4	–
28	11.9	9.2	11.6	83	1017.8	7	7	5	31	2	6	10	2	–
29	10.5	10.1	12.4	97	1020.6	8	8	3	00	0	5	51	2	0.0
30	10.3	9.4	11.8	95	1017.8	8	4	4	00	0	5	10	6	0.8

Godz. 13

1	11.0	3.4	7.8	59	1012.6	7	5	6	28	2	8	02	1	–
2	12.3	0.2	6.2	43	1010.7	7	5	5	34	2	8	03	2	–
3	12.8	4.3	8.3	56	1008.5	8	4	6	26	4	8	03	2	–
4	11.1	2.6	7.4	56	1016.5	6	6	5	27	4	8	02	1	–
5	11.6	0.8	6.5	47	1024.5	5	5	6	28	7	8	03	2	–
6	13.3	3.2	7.7	50	1027.8	6	6	6	36	3	8	02	1	–
7	17.5	6.4	9.6	48	1024.8	3	1	6	34	4	8	01	1	–
8	14.6	8.6	11.2	68	1017.5	8	8	9	25	1	7	60	2	0.0
9	16.3	12.8	14.8	80	1010.7	7	4	5	08	2	6	10	8	0.4
10	15.6	13.3	15.3	86	1011.6	7	6	5	30	3	6	25	6	1.0
11	19.7	15.0	17.0	74	1018.4	3	3	6	01	3	6	10	1	–
12	23.3	14.4	16.4	57	1018.0	3	3	6	09	5	7	03	4	–
13	24.8	14.6	16.5	53	1012.3	6	4	6	32	2	6	05	1	–
14	17.3	12.7	14.7	74	1011.8	8	5	5	28	4	6	10	6	0.2
15	24.8	13.0	15.0	48	1005.6	5	4	5	22	6	7	02	2	–
16	22.0	12.4	14.4	54	1004.1	7	4	6	24	5	7	02	2	–
17	16.9	11.0	13.1	67	1011.4	7	5	5	33	3	6	10	2	–
18	12.3	10.0	12.3	86	1018.0	8	3	5	04	2	6	61	6	1.4
19	14.2	13.0	15.0	93	1022.1	8	7	2	00	0	5	20	6	0.1
20	17.9	14.4	16.4	79	1022.1	8	8	5	36	1	6	10	5	0.0
21	22.2	15.4	17.5	65	1017.7	6	5	5	08	5	7	01	2	–
22	24.8	19.0	21.9	70	1016.1	5	5	6	09	2	6	05	9	0.3
23	25.5	19.7	23.0	71	1015.2	5	5	6	05	3	6	05	4	–
24	22.8	19.2	22.3	80	1013.8	7	6	6	12	2	7	17	1	–
25	20.5	8.6	11.2	47	1017.2	3	2	6	31	4	8	03	1	–
26	21.9	11.1	13.2	50	1016.7	3	3	6	08	2	8	03	0	–
27	20.6	14.2	16.2	67	1016.5	3	3	6	30	4	6	05	0	–
28	12.1	10.9	13.0	92	1018.5	8	7	4	23	1	5	63	2	3.3
29	11.3	8.1	10.8	81	1021.1	8	6	4	07	3	7	03	6	2.2
30	13.6	9.7	12.0	77	1016.8	7	7	4	36	4	6	10	6	0.0

Godz. 19

1	10.4	3.6	7.9	63	1012.5	7	5	5	32	2	8	02	2	–
2	10.5	0.6	6.4	59	1010.3	8	2	5	14	3	8	02	2	–
3	11.8	3.2	7.7	56	1009.5	4	2	6	24	3	8	01	8	0.0
4	11.6	2.3	7.2	53	1010.8	6	6	6	29	4	8	03	1	–
5	12.4	0.4	6.3	44	1024.7	5	5	6	36	3	9	03	1	–
6	15.3	4.4	8.4	49	1025.6	2	1	5	36	3	8	01	1	–
7	17.0	3.0	7.6	40	1023.4	8	8	9	03	4	8	01	1	–
8	13.1	11.8	13.8	92	1015.3	8	6	5	00	0	7	60	6	1.0
9	16.0	11.5	13.6	75	1010.3	6	2	5	08	2	6	10	2	–
10	15.9	12.8	14.8	81	1013.0	5	3	5	00	0	6	10	8	0.0
11	17.0	14.2	16.2	84	1019.1	3	0	9	03	2	5	10	1	–
12	22.4	12.9	14.9	55	1016.2	2	2	6	08	2	7	02	8	–
13	20.3	17.3	19.7	83	1011.2	7	6	6	00	0	6	10	8	0.4
14	16.7	12.5	14.5	77	1011.0	7	3	5	29	3	5	10	8	0.0
15	22.5	16.2	18.4	68	1003.7	8	8	5	12	2	5	95	2	0.0
16	16.9	15.3	17.4	91	1005.4	8	7	5	28	7	7	95	2	1.7
17	15.8	11.2	13.3	74	1011.8	7	6	6	05	2	6	10	1	–
18	11.4	10.3	12.5	92	1018.7	8	8	5	00	0	6	61	2	0.8
19	14.7	13.5	15.5	93	1022.7	8	7	2	00	0	5	20	6	0.2
20	16.9	16.1	18.3	95	1020.6	8	8	4	13	2	5	21	2	0.0
21	22.5	18.4	21.1	77	1016.5	5	5	6	05	1	7	03	1	–
22	20.7	19.4	22.5	92	1017.9	7	2	5	11	1	6	29	8	7.7
23	21.8	17.3	19.7	76	1017.9	7	5	5	10	1	6	17	8	0.0
24	18.3	16.9	19.3	92	1013.0	8	8	5	13	3	5	95	2	2.8
25	20.3	9.0	11.5	49	1017.3	2	1	6	31	2	9	01	0	–
26	21.9	13.8	15.8	60	1014.1	2	2	6	02	1	8	02	0	–
27	16.8	11.6	13.2	72	1016.6	7	7	5	30	2	6	10	1	–
28	10.8	10.1	12.4	95	1019.6	8	8	4	00	0	5	61	6	8.8
29	11.7	10.3	12.5	91	1019.8	8	4	4	00	0	7	02	5	0.0
30	13.0	11.2	13.3	89	1017.1	8	7	5	28	2	7	02	2	–

Godz. 01

DNI	TEMPERATURA POWIETRZA T	TEMPERATURA PUNKTU ROSY T_d	PRĘŻNOŚĆ PARY WODNEJ e	WILGOTNOŚĆ WZGLĘDNA U	CIŚNIENIE ATMOSFERYCZNE P_o	ZACHMURZENIE N	N_h	h	WIATR dd	v	WIDZIALNOŚĆ V	POGODA ww	W	OPAD R
1	8.0	7.3	10.2	94	1013.6	8	5	4	33	2	6	61	6	2.0
2	3.1	3.1	7.6	100	1015.3	0	0	9	00	0	3	46	1	–
3	7.0	6.6	9.7	97	1011.9	8	8	4	00	0	6	60	2	0.0
4	5.7	5.0	8.7	95	1014.1	0	0	9	00	0	6	10	0	–
5	5.9	3.0	7.6	82	1019.7	1	0	9	34	1	7	03	1	–
6	6.6	4.4	8.4	86	1024.6	0	0	5	34	2	7	02	1	–
7	12.5	5.8	9.2	63	1023.3	8	8	9	36	3	7	02	6	0.0
8	14.1	7.3	10.2	63	1017.0	7	7	9	03	8	7	03	1	–
9	12.2	11.0	13.1	98	1013.7	4	0	9	08	3	7	05	1	–
10	12.0	10.4	12.6	90	1012.9	5	5	5	00	0	6	10	2	–
11	11.8	11.2	13.3	96	1016.2	7	7	9	00	0	7	03	1	–
12	15.3	14.2	16.2	93	1021.2	8	8	5	00	0	7	02	1	–
13	9.6	8.8	11.3	94	1019.9	0	0	9	07	1	7	02	0	–
14	15.1	14.8	16.8	98	1011.1	7	7	5	00	0	6	25	9	13.2
15	12.8	12.2	14.3	96	1012.8	0	0	9	00	0	6	10	1	–
16	18.5	16.5	18.8	88	1007.0	7	7	9	00	0	5	10	1	–
17	14.9	14.7	16.8	99	1008.2	0	0	5	00	0	5	10	1	–
18	12.6	11.8	13.8	94	1016.1	8	8	5	29	3	6	10	2	–
19	13.3	12.9	14.9	98	1020.3	8	6	3	02	2	6	63	6	9.4
20	17.3	17.0	19.3	98	1020.4	8	8	5	08	4	6	10	2	–
21	16.3	15.5	17.6	95	1019.9	7	7	5	07	1	7	01	9	0.7
22	16.7	13.9	15.9	84	1019.2	1	1	9	07	3	7	01	1	–
23	18.4	17.7	20.2	95	1021.2	2	0	9	06	1	7	01	1	–
24	16.9	16.4	18.6	97	1018.3	4	0	9	08	1	7	01	9	–
25	17.7	17.5	20.0	99	1011.8	5	0	9	00	0	6	10	2	–
26	10.9	8.8	11.3	87	1018.8	0	0	9	36	2	8	02	0	–
27	9.3	8.9	11.4	97	1017.7	0	0	9	06	1	8	02	0	–
28	14.9	14.1	16.1	94	1017.1	3	3	5	06	1	7	03	0	–
29	11.8	11.6	13.7	99	1017.4	8	7	3	04	6	5	65	8	29.7
30	5.7	5.7	9.2	100	1020.0	0	0	9	00	0	3	46	0	–

Godz. 07

DNI	TEMPERATURA POWIETRZA T	TEMPERATURA PUNKTU ROSY T_d	PRĘŻNOŚĆ PARY WODNEJ e	WILGOTNOŚĆ WZGLĘDNA U	CIŚNIENIE ATMOSFERYCZNE P_o	ZACHMURZENIE N	N_h	h	WIATR dd	v	WIDZIALNOŚĆ V	POGODA ww	W	OPAD R
1	6.8	5.8	9.2	94	1013.9	8	8	3	33	4	6	60	6	3.8
2	6.0	5.5	9.1	97	1015.1	7	7	9	00	0	5	10	4	–
3	7.4	7.0	10.0	97	1012.5	8	8	4	25	3	5	28	6	0.1
4	9.6	6.7	9.8	82	1014.6	8	8	9	00	0	7	03	1	–
5	8.0	5.5	9.0	84	1021.6	5	3	5	35	6	8	03	1	–
6	8.0	5.9	9.3	86	1025.2	8	8	5	32	3	6	10	1	–
7	10.5	5.3	8.9	71	1023.5	8	8	9	03	5	8	02	2	–
8	12.3	10.9	13.0	91	1016.0	8	8	4	06	7	7	60	8	1.1
9	14.2	11.0	13.1	81	1013.1	5	5	5	10	5	7	01	1	–
10	13.3	11.3	13.4	87	1012.8	0	0	9	00	0	6	10	1	–
11	17.0	13.9	15.9	82	1017.2	0	0	9	00	0	6	10	1	–
12	17.9	11.9	13.9	68	1022.0	2	1	5	08	2	8	01	1	–
13	16.8	13.0	15.0	79	1017.4	0	0	9	00	0	8	02	0	–
14	15.6	13.5	15.5	87	1011.9	6	2	5	00	0	6	10	1	–
15	14.6	13.6	15.6	93	1013.2	7	7	9	24	1	4	28	1	–
16	21.5	17.4	19.9	77	1006.0	1	0	9	18	3	6	10	1	–
17	16.1	15.9	18.1	99	1008.1	8	8	5	24	1	6	80	6	2.3
18	12.3	10.5	12.7	89	1018.0	8	8	5	36	3	7	02	2	–
19	14.0	13.6	15.6	98	1020.7	8	8	4	36	1	6	60	5	6.4
20	19.3	17.4	19.8	89	1020.8	7	1	5	06	3	7	01	6	0.0
21	19.4	15.5	17.6	79	1016.0	7	7	9	06	2	8	01	6	0.5
22	22.9	18.1	20.8	74	1016.6	0	0	9	08	3	7	02	1	–
23	19.5	18.6	21.4	93	1021.3	5	1	5	35	1	8	03	1	–
24	20.4	18.9	21.8	92	1016.4	1	1	5	21	1	7	03	1	–
25	18.8	18.3	21.0	97	1011.9	8	8	9	35	4	5	10	9	–
26	13.8	7.7	10.5	67	1019.6	0	0	9	00	0	8	02	0	–
27	15.5	12.6	14.6	83	1016.6	0	0	9	00	0	8	02	0	–
28	15.1	14.5	16.5	96	1017.8	8	4	5	33	2	7	25	1	0.3
29	9.4	9.2	11.6	99	1018.0	8	8	4	03	3	6	60	6	16.4
30	10.2	9.8	12.1	97	1017.2	8	8	4	16	2	7	02	4	–

Godz. 13

1	8.1	6.1	9.4	87	1013.5	8	8	4	02	2	6	25	6	0.2
2	6.7	5.5	9.0	92	1014.3	8	8	4	07	3	7	60	6	7.5
3	12.6	5.6	9.1	82	1012.5	5	5	5	22	2	8	01	2	–
4	15.4	5.0	8.7	50	1015.5	5	5	5	33	5	8	03	6	0.0
5	12.8	2.5	7.3	49	1021.7	6	6	5	36	6	8	01	2	–
6	11.4	5.3	8.9	66	1025.2	8	5	5	35	4	7	03	2	–
7	9.9	8.4	11.0	90	1023.5	8	2	4	02	6	6	63	2	2.0
8	14.8	12.9	14.9	89	1015.1	8	8	4	07	5	6	21	9	2.0
9	16.2	12.5	14.5	79	1013.7	7	7	6	12	5	8	02	2	–
10	19.7	11.4	13.5	59	1012.8	4	4	5	24	2	8	01	1	–
11	21.4	14.7	16.7	65	1017.7	7	5	5	32	4	8	02	8	0.1
12	22.8	9.4	11.8	43	1020.6	3	3	6	12	4	8	02	0	–
13	24.7	12.4	14.4	46	1013.7	1	1	6	25	1	8	02	0	–
14	21.1	12.6	14.6	59	1010.6	6	4	5	29	5	8	03	1	–
15	23.2	15.6	17.7	62	1010.2	1	1	6	18	3	7	03	1	–
16	26.8	13.8	15.8	45	1003.5	7	5	6	17	6	7	03	1	–
17	17.6	15.2	17.3	86	1009.5	8	8	5	27	5	6	10	8	0.7
18	16.1	11.5	13.6	74	1018.5	7	7	5	05	3	8	03	2	–
19	17.9	15.6	17.7	86	1021.1	7	7	5	08	3	7	03	6	0.0
20	25.4	18.8	21.7	67	1020.0	4	4	6	08	6	7	03	1	–
21	25.5	17.3	19.7	60	1019.1	3	3	9	12	6	8	01	1	–
22	27.1	16.4	18.6	52	1018.4	5	2	6	09	5	8	01	2	–
23	26.0	18.4	21.1	63	1020.1	6	4	5	09	2	8	01	2	–
24	24.7	18.0	20.7	67	1013.4	6	6	5	00	0	7	17	8	0.0
25	21.8	14.8	16.8	64	1013.7	7	3	5	36	5	7	03	8	0.6
26	20.1	8.5	11.1	47	1018.1	0	0	9	30	3	8	02	0	–
27	24.7	14.4	16.4	53	1015.5	6	6	6	33	5	7	03	1	–
28	21.2	14.6	16.6	66	1018.9	6	6	5	06	3	7	03	8	0.0
29	11.1	10.0	12.3	93	1020.2	8	8	4	36	3	8	02	6	0.3
30	15.6	8.4	11.0	62	1016.6	7	5	5	08	3	8	03	2	–

Godz. 19

1	6.6	5.1	8.8	91	1014.9	8	8	5	00	0	7	03	8	4.5
2	7.4	5.3	8.9	87	1012.1	8	8	4	03	1	7	02	6	0.9
3	13.1	7.7	10.5	70	1011.5	1	1	9	13	2	7	03	1	–
4	14.0	3.0	7.6	47	1017.3	5	1	9	34	4	8	01	2	–
5	11.4	3.6	7.9	59	1022.4	6	2	5	36	3	8	01	2	–
6	12.0	6.2	9.5	68	1023.2	7	7	9	30	3	7	21	2	0.0
7	12.3	8.2	10.9	76	1020.9	7	7	9	01	5	7	01	6	1.6
8	14.4	13.8	15.8	95	1014.0	7	7	4	12	5	7	25	2	5.2
9	15.6	11.9	13.9	79	1012.4	5	1	6	17	3	8	02	2	–
10	18.5	13.8	15.8	74	1013.4	1	1	6	23	1	8	01	0	–
11	19.9	15.1	17.1	74	1018.6	5	2	5	03	3	8	01	8	0.0
12	20.3	8.8	11.3	48	1019.8	1	0	9	05	2	8	03	0	–
13	18.9	16.3	18.5	85	1011.3	8	7	5	00	0	7	29	8	0.1
14	17.5	13.7	15.7	78	1011.0	7	1	5	27	2	7	01	6	0.0
15	23.1	16.6	18.9	67	1007.3	6	0	9	18	2	7	02	1	–
16	19.2	17.4	19.9	89	1007.7	2	0	9	00	0	7	01	9	3.2
17	13.6	11.9	13.9	90	1013.1	8	8	5	33	4	6	10	8	0.4
18	14.9	13.5	15.5	92	1019.1	8	8	5	08	2	7	60	2	0.0
19	18.0	16.2	18.4	89	1020.7	8	8	5	02	2	7	01	2	–
20	24.0	18.6	21.4	72	1018.8	5	1	5	07	4	7	03	1	–
21	23.9	18.1	20.8	70	1018.2	2	1	9	06	5	8	01	1	–
22	21.7	17.5	20.0	77	1019.3	6	2	5	00	0	8	01	9	0.1
23	22.9	19.0	21.9	78	1018.4	7	3	5	13	1	8	17	2	–
24	21.1	19.0	22.0	88	1011.6	8	5	5	30	1	8	03	9	0.0
25	19.4	11.5	13.6	61	1015.1	2	1	5	36	6	8	01	1	–
26	21.0	12.7	14.7	59	1016.2	0	0	9	29	2	8	02	0	–
27	21.5	12.5	14.5	57	1015.5	0	0	9	31	3	8	01	1	–
28	14.4	13.6	15.6	94	1017.1	8	8	5	01	7	6	80	6	0.2
29	13.4	11.4	13.5	87	1019.8	2	1	5	06	3	8	01	1	–
30	14.8	10.1	12.4	73	1015.1	7	1	5	06	3	8	01	6	0.0

Godz. 01

DNI	TEMPERATURA POWIETRZA T	TEMPERATURA PUNKTU ROSY T_d	PRĘŻNOŚĆ PARY WODNEJ e	WILGOTNOŚĆ WZGLĘDNA U	CIŚNIENIE ATMOSFERYCZNE P_o	ZACHMURZENIE N	N_h	h	WIATR dd	v	WIDZIALNOŚĆ V	POGODA ww	W	OPAD R
1	− 2.8	− 4.4	4.4	87	.	6	5	6	34	12	8	03	8	0.0
2	− 2.4	− 3.5	4.7	90	.	2	2	7	32	6	7	02	8	0.0
3	− 1.8	− 2.0	5.3	98	.	9	9	.	22	7	0	49	4	−
4	− 1.4	− 2.4	5.1	91	.	0	0	9	25	16	8	02	4	−
5	− 1.6	− 1.8	5.3	98	.	8	7	.	32	16	8	41	1	−
6	− 2.4	− 2.7	5.0	98	.	9	9	.	36	13	0	49	1	−
7	1.0	− 1.7	5.4	81	.	3	3	7	36	14	8	02	1	−
8	1.3	− 3.8	4.6	68	.	2	2	7	36	25	9	01	1	−
9	6.1	5.9	9.3	98	.	9	9	.	36	7	0	45	8	0.3
10	5.4	4.6	8.5	95	.	5	5	7	02	3	7	01	2	−
11	5.6	4.8	8.6	94	.	0	0	9	09	1	7	01	1	−
12	7.4	7.4	10.3	100	.	9	9	.	11	7	0	45	4	−
13	10.2	9.3	11.7	94	.	0	0	9	18	6	7	02	1	−
14	6.8	5.3	8.9	90	.	5	2	3	36	9	8	13	1	−
15	7.6	5.8	9.2	88	.	2	1	7	27	11	8	01	1	−
16	11.5	9.5	11.9	87	.	2	2	3	22	18	7	17	8	13.3
17	6.0	6.0	9.4	100	.	9	9	.	36	5	0	80	9	5.8
18	4.8	4.8	8.6	100	.	9	9	.	09	6	0	47	8	0.0
19	5.2	5.2	8.8	100	.	9	9	.	09	13	0	61	5	4.7
20	7.2	7.2	10.2	100	.	9	9	.	36	9	0	51	6	4.9
21	11.1	11.1	13.2	100	.	9	9	.	07	12	0	91	6	7.8
22	11.0	10.4	12.6	96	.	2	2	7	09	7	7	01	9	0.1
23	12.8	9.3	11.7	79	.	3	0	9	14	7	8	02	4	−
24	13.4	8.8	11.3	73	.	2	0	9	16	3	8	02	9	−
25	10.2	10.0	12.3	99	.	9	9	.	36	12	0	80	9	9.4
26	6.0	6.0	9.4	100	.	1	1	2	36	10	9	02	0	−
27	10.4	6.8	9.9	79	.	2	2	7	34	7	7	03	0	−
28	8.0	7.8	10.6	99	.	7	7	.	25	10	7	41	1	−
29	2.4	2.4	7.3	100	.	9	9	.	36	13	0	45	6	3.4
30	2.8	2.8	7.5	100	.	9	9	.	09	5	0	45	8	3.4

Godz. 07

DNI	TEMPERATURA POWIETRZA T	TEMPERATURA PUNKTU ROSY T_d	PRĘŻNOŚĆ PARY WODNEJ e	WILGOTNOŚĆ WZGLĘDNA U	CIŚNIENIE ATMOSFERYCZNE P_o	ZACHMURZENIE N	N_h	h	WIATR dd	v	WIDZIALNOŚĆ V	POGODA ww	W	OPAD R
1	− 2.3	− 5.0	4.2	82	.	6	1	3	36	6	8	03	1	−
2	− 2.2	− 4.4	4.4	85	.	6	0	9	36	3	9	02	1	−
3	− 1.6	− 1.8	5.3	98	.	9	9	.	22	13	0	49	4	−
4	− 2.8	− 3.2	4.8	97	.	9	9	.	22	11	0	49	1	−
5	− 2.8	− 3.2	4.8	97	.	9	9	.	34	13	0	49	4	−
6	− 2.4	− 2.7	5.0	98	.	7	6	.	36	13	8	48	4	−
7	0.3	0.0	6.1	98	.	7	1	.	36	18	8	41	1	−
8	2.9	0.8	6.5	87	.	6	4	7	36	23	8	01	1	−
9	4.8	4.8	8.6	100	.	9	9	.	02	14	0	45	8	2.1
10	5.4	4.6	8.5	95	.	7	7	7	07	4	7	02	1	−
11	6.6	6.6	9.7	100	.	7	6	.	02	5	7	41	1	−
12	9.8	8.9	11.4	94	.	1	1	.	00	0	8	03	4	−
13	10.0	8.6	11.2	91	.	0	0	9	25	4	7	02	0	−
14	6.2	6.2	9.5	100	.	8	4	.	36	14	8	41	4	−
15	7.6	6.5	9.7	93	.	7	2	2	25	15	7	02	1	−
16	8.4	6.2	9.5	85	.	7	5	.	22	26	8	41	9	0.0
17	2.2	2.2	7.2	100	.	8	7	.	36	18	8	41	8	8.7
18	2.9	2.9	7.5	100	.	7	5	2	09	14	8	21	4	0.3
19	5.2	5.2	8.8	100	.	9	9	.	04	10	0	61	4	6.8
20	7.6	7.6	10.4	100	.	9	9	.	36	15	0	63	5	4.4
21	10.2	10.2	12.4	100	.	9	9	.	07	18	0	47	8	2.2
22	12.0	12.0	14.0	100	.	7	6	1	07	17	8	03	4	−
23	13.4	4.8	12.1	78	.	1	0	9	16	3	8	01	1	−
24	14.6	10.5	12.7	77	.	6	6	2	32	2	6	17	1	−
25	7.2	7.2	10.2	100	.	9	9	.	36	19	0	45	8	11.0
26	9.6	3.0	7.6	63	.	0	0	9	14	1	9	02	0	−
27	9.2	7.1	10.1	86	.	0	0	9	27	7	6	10	1	−
28	8.2	8.2	10.9	100	.	9	9	.	22	7	0	43	4	−
29	2.8	2.8	7.5	100	.	9	9	.	04	6	0	45	4	−
30	2.0	2.0	7.1	100	.	9	9	.	04	6	0	45	6	0.5

Godz. 13

1	− 1.7	− 1.9	5.3	98	.	9	9	.	34	1	0	85	4	0.2
2	− 0.1	− 2.2	4.7	84	.	7	5	2	04	3	9	02	2	−
3	0.1	0.1	6.2	100	.	9	9	.	22	17	0	87	4	0.0
4	− 0.8	− 1.9	5.3	92	.	7	7	2	29	11	8	02	4	−
5	− 0.8	− 2.2	5.2	90	.	4	4	3	36	9	8	02	4	−
6	1.4	− 0.9	5.7	84	.	7	7	2	34	11	8	03	4	−
7	4.8	0.6	6.4	74	.	6	1	2	36	20	9	01	2	−
8	4.4	4.2	8.2	98	.	9	9	.	34	16	8	60	4	0.0
9	5.2	5.2	8.8	100	.	9	9	.	07	12	0	45	8	1.7
10	6.3	6.3	9.5	100	.	7	6	.	09	1	7	41	8	0.4
11	9.2	9.2	11.6	100	.	6	6	.	36	3	8	41	2	−
12	11.8	7.3	10.2	73	.	6	6	2	00	0	8	02	1	−
13	13.3	5.9	9.3	62	.	7	6	4	25	6	8	03	1	−
14	7.6	7.6	10.4	100	.	7	7	.	29	15	7	41	6	2.1
15	13.4	8.5	11.1	73	.	6	4	2	22	16	7	03	2	−
16	9.0	9.0	11.5	100	.	8	7	.	22	11	7	41	4	−
17	5.3	5.3	8.9	100	.	7	7	.	36	6	8	41	2	−
18	2.7	2.7	7.4	100	.	9	9	.	09	14	0	80	6	4.2
19	6.8	6.8	9.9	100	.	9	9	.	07	2	0	50	6	1.4
20	8.5	8.5	11.1	100	.	9	9	.	02	16	0	45	6	4.8
21	11.0	11.0	13.1	100	.	7	7	.	09	11	7	41	4	−
22	13.4	13.0	15.0	98	.	5	3	.	11	2	8	41	9	9.3
23	14.6	13.2	15.2	92	.	7	7	1	14	2	8	03	1	−
24	12.3	11.6	13.7	95	.	7	6	.	36	4	7	95	9	8.3
25	7.6	6.1	9.4	91	.	2	1	2	34	17	9	03	4	−
26	11.2	8.0	10.7	81	.	6	6	3	32	2	8	01	1	−
27	10.4	7.8	10.6	85	.	7	6	.	22	4	6	41	1	−
28	3.4	3.4	7.8	100	.	9	9	.	02	2	6	80	4	8.1
29	3.7	3.7	8.0	100	.	9	9	.	02	2	0	51	4	1.3
30	3.2	3.2	7.7	100	.	9	9	.	02	4	0	90	4	0.1

Godz. 19

1	− 1.0	− 1.1	5.6	99	.	7	6	.	00	0	6	85	4	0.6
2	− 1.5	− 1.7	5.4	99	.	8	8	2	22	4	8	26	8	0.2
3	− 0.2	− 0.2	6.0	100	.	9	9	.	22	17	0	45	8	0.0
4	0.2	− 2.2	5.2	85	.	7	7	2	29	9	8	03	8	0.0
5	0.6	− 4.1	4.5	70	.	3	3	4	36	12	9	01	0	−
6	3.2	− 0.2	6.0	79	.	6	3	3	36	12	8	01	1	−
7	4.9	− 3.5	4.7	54	.	7	3	7	36	23	8	03	2	−
8	5.4	5.2	8.8	98	.	9	9	.	34	11	0	60	4	0.3
9	5.5	5.3	8.9	98	.	7	6	.	11	5	7	41	8	0.1
10	5.9	5.9	9.3	100	.	3	3	2	04	3	7	01	8	2.2
11	7.4	7.4	10.3	100	.	7	5	.	02	9	8	41	4	−
12	11.7	9.3	11.7	85	.	6	6	2	09	2	7	02	2	−
13	10.6	9.9	12.2	95	.	8	5	1	34	8	6	10	8	3.4
14	7.3	7.3	10.2	100	.	8	7	.	32	14	7	41	2	−
15	10.9	10.7	12.9	99	.	7	7	.	22	14	7	95	8	1.2
16	9.2	9.2	11.6	100	.	9	9	.	22	3	0	80	9	2.0
17	5.8	5.8	9.2	100	.	5	9	.	09	4	0	80	4	0.0
18	3.6	3.6	7.9	100	.	9	9	.	09	15	0	51	8	3.3
19	6.8	6.8	9.9	100	.	9	9	.	36	4	0	53	4	1.2
20	10.8	10.8	13.0	100	.	9	9	.	02	12	0	51	6	5.2
21	*12.8	12.8	14.8	100	.	7	6	.	11	4	7	41	4	−
22	11.2	11.0	13.1	99	.	9	9	.	14	8	0	45	9	1.1
23	12.8	12.8	14.8	100	.	8	7	.	09	6	7	17	9	−
24	11.8	11.6	13.7	99	.	8	7	.	34	6	7	95	9	0.4
25	8.8	3.8	8.0	71	.	2	1	2	34	13	9	02	0	−
26	11.2	8.5	11.1	84	.	4	4	4	00	0	8	01	1	−
27	10.3	7.3	10.2	82	.	5	0	9	25	5	8	01	4	−
28	3.2	3.2	7.7	100	.	9	9	.	36	10	0	63	8	22.0
29	3.2	3.2	7.7	100	.	9	9	.	07	2	0	51	4	0.9
30	3.0	3.0	7.6	100	.	9	9	.	34	12	0	45	8	7.3

Godz. 01

DNI	TEMPERATURA POWIETRZA	TEMPERATURA PUNKTU ROSY	PRĘŻNOŚĆ PARY WODNEJ	WILGOTNOŚĆ WZGLĘDNA	CIŚNIENIE ATMOSFERYCZNE	ZACHMURZENIE			WIATR		WIDZIALNOŚĆ	POGODA		OPAD
	T	T_d	e	U	P_o	N	N_h	h	dd	v	V	ww	W	R
1	10.9	9.4	11.8	91	1011.2	8	8	5	04	2	6	25	1	1.1
2	5.7	5.5	9.0	98	1013.6	0	0	9	29	1	6	10	8	0.2
3	9.0	9.0	11.5	100	1009.3	8	8	3	00	0	6	51	6	0.6
4	7.2	6.6	9.7	96	1012.5	5	5	5	00	0	6	10	1	-
5	10.6	5.5	9.0	71	1015.0	8	8	9	30	4	7	02	2	-
6	10.1	6.2	9.5	77	1018.3	8	8	5	34	5	7	02	2	-
7	12.0	8.4	11.0	78	1015.1	8	8	6	04	6	7	02	2	-
8	13.0	11.6	13.7	92	1014.2	8	8	4	06	4	6	10	2	-
9	10.7	10.3	12.5	97	1014.0	1	0	9	09	3	6	10	1	-
10	11.5	10.9	13.1	96	1013.5	0	0	9	00	0	7	02	1	-
11	11.3	10.7	12.9	96	1014.6	2	2	9	27	1	7	01	1	-
12	12.7	11.1	13.2	90	1020.0	0	0	9	00	0	7	02	1	-
13	8.2	7.6	10.4	96	1020.0	0	0	9	00	0	7	02	0	-
14	15.7	14.2	16.2	91	1009.2	8	8	5	00	0	7	95	1	0.8
15	14.9	12.9	14.9	88	1011.0	1	0	9	25	2	7	01	1	-
16	19.1	16.2	18.4	83	1008.7	0	0	9	18	2	7	02	0	-
17	15.2	14.7	16.7	97	1007.8	7	7	5	29	1	6	10	1	-
18	12.9	11.9	13.9	94	1014.3	8	8	5	31	2	6	10	2	-
19	14.3	14.0	15.9	97	1018.6	8	6	4	07	3	6	61	2	3.2
20	16.0	14.5	16.5	91	1018.7	7	7	6	00	0	6	10	2	-
21	17.3	15.8	18.0	92	1019.3	7	7	5	10	1	7	25	9	3.3
22	16.6	15.7	17.8	94	1018.3	1	0	9	00	0	6	10	1	-
23	17.7	16.4	18.7	93	1019.1	5	4	9	00	0	6	10	9	-
24	16.1	15.7	17.8	96	1018.3	5	1	9	00	0	6	10	2	-
25	18.2	16.9	19.3	93	1010.4	7	7	5	27	2	7	03	2	-
26	12.1	10.6	12.8	91	1015.4	0	0	9	36	2	7	02	0	-
27	9.3	8.6	11.2	95	1016.7	0	0	9	24	2	7	02	0	-
28	15.2	14.1	16.1	93	1015.1	2	2	5	28	1	7	03	1	-
29	15.0	13.3	15.3	90	1015.0	7	3	9	02	3	7	01	9	3.1
30	11.2	10.6	12.8	96	1017.3	8	8	4	34	3	6	10	5	0.0

Godz. 13

1	7.8	7.1	10.1	94	1012.0	8	5	4	03	2	6	10	6	0.3
2	8.3	7.7	10.5	96	1012.7	7	7	4	06	3	6	80	8	1.2
3	12.1	9.2	11.6	82	1012.2	7	7	4	27	2	7	02	2	-
4	14.1	9.8	12.1	76	1013.0	8	2	5	04	3	7	02	2	-
5	14.1	6.2	9.5	59	1017.1	8	5	5	34	6	8	03	2	-
6	9.9	9.5	11.9	97	1019.9	8	4	4	33	5	7	61	8	1.0
7	10.3	9.9	12.2	97	1019.5	7	7	4	04	4	6	25	2	1.5
8	18.7	12.6	14.6	67	1013.2	5	5	5	08	8	8	01	1	-
9	17.1	12.7	14.7	76	1013.0	7	7	5	09	2	8	02	2	-
10	20.2	12.1	14.1	60	1012.9	7	7	5	26	3	8	03	1	-
11	22.6	14.8	16.8	61	1015.5	6	2	5	33	2	8	01	1	-
12	20.9	11.1	13.2	53	1020.4	2	1	5	10	8	8	02	0	-
13	24.3	13.1	15.1	50	1019.1	1	1	6	15	1	8	02	0	-
14	20.7	13.2	15.2	62	1009.2	6	3	5	24	3	8	03	1	-
15	23.1	14.2	16.2	58	1010.6	4	4	5	22	2	7	02	1	-
16	26.7	17.1	19.5	55	1005.7	8	0	9	18	5	8	02	1	-
17	21.1	16.7	19.0	76	1007.6	8	4	5	20	2	8	03	2	-
18	16.1	12.6	14.6	80	1017.7	7	7	9	00	0	8	02	2	-
19	17.9	16.2	18.4	90	1019.2	8	8	4	08	2	6	10	2	-
20	25.5	19.7	23.0	71	1019.1	3	2	5	08	4	8	01	1	-
21	25.1	18.1	20.8	65	1018.6	2	1	5	09	5	8	01	1	-
22	24.0	17.3	19.7	66	1019.2	6	2	6	09	3	7	03	2	-
23	27.9	19.7	22.9	63	1018.3	6	6	5	10	5	7	17	1	-
24	28.9	16.3	18.5	47	1012.0	4	4	5	18	1	8	03	0	-
25	18.7	17.2	19.6	91	1010.5	7	7	4	35	1	7	29	8	21.2
26	20.0	10.6	12.8	55	1016.6	3	3	6	36	2	8	01	1	-
27	24.0	12.9	14.9	50	1014.4	1	1	6	30	1	8	02	0	-
28	21.8	15.2	17.2	65	1015.5	7	3	5	02	1	7	02	2	-
29	12.1	11.4	13.5	95	1015.3	8	8	4	33	4	7	02	9	9.5
30	13.2	11.4	13.5	79	1016.0	8	4	5	33	2	7	03	2	-

Godz. 07

DNI	TEMPERATURA POWIETRZA	TEMPERATURA PUNKTU ROSY	PRĘŻNOŚĆ PARY WODNEJ	WILGOTNOŚĆ WZGLĘDNA	CIŚNIENIE ATMOSFERYCZNE	ZACHMURZENIE			WIATR		WIDZIALNOŚĆ	POGODA		OPAD
	T	T_d	e	U	P_p	N	N_h	h	dd	v	V	ww	W	R
1	7.5	6.4	9.6	92	1011.5	8	4	4	36	5	6	10	8	6.3
2	7.0	6.1	9.4	94	1014.1	8	8	5	07	1	6	10	4	-
3	9.7	9.1	11.6	96	1010.4	8	8	4	27	2	6	10	5	0.2
4	9.0	8.4	11.0	96	1012.9	8	5	6	28	2	6	10	2	-
5	9.9	4.8	8.6	71	1016.4	7	6	5	33	5	8	03	2	-
6	8.1	7.7	10.5	97	1020.4	8	6	4	32	4	6	80	2	0.7
7	10.1	9.4	11.8	95	1019.4	8	8	5	01	4	6	80	2	1.4
8	13.3	12.7	14.7	95	1013.8	8	8	4	06	3	7	21	6	0.6
9	13.8	11.9	13.9	89	1013.4	7	7	4	13	4	7	03	1	-
10	14.8	11.4	13.5	80	1012.7	1	0	9	21	2	8	02	0	-
11	16.3	14.7	16.7	91	1015.1	0	0	9	30	1	6	10	0	-
12	15.8	11.5	13.6	76	1021.4	1	0	9	09	3	8	02	0	-
13	17.2	13.6	15.6	80	1017.2	1	0	9	14	1	8	02	0	-
14	15.5	14.8	16.8	95	1009.7	7	2	5	27	4	6	10	9	3.5
15	16.5	13.5	15.5	83	1011.9	0	0	9	25	1	6	10	1	-
16	22.8	16.4	18.7	67	1007.6	0	0	9	18	4	7	02	1	-
17	16.7	15.7	17.8	94	1007.6	7	5	6	00	0	7	01	8	2.0
18	13.1	11.8	13.8	92	1016.6	8	8	4	33	2	7	03	2	-
19	15.2	14.7	16.7	97	1018.7	8	8	4	08	1	6	10	6	2.0
20	19.7	15.9	18.1	79	1019.4	6	5	6	09	3	7	03	2	-
21	18.6	17.2	19.6	92	1018.7	6	6	9	10	2	6	10	9	0.9
22	21.7	18.4	21.2	82	1018.0	6	6	6	08	3	7	03	1	-
23	21.7	19.3	22.4	87	1019.9	4	3	9	00	0	6	10	1	-
24	21.7	19.0	22.0	85	1015.6	0	0	9	14	2	7	02	1	-
25	18.5	18.0	20.6	97	1009.5	7	7	5	32	1	6	95	2	0.7
26	13.7	10.5	12.7	81	1017.0	0	0	9	36	1	8	02	0	-
27	16.7	15.1	17.1	91	1015.4	0	0	9	00	0	8	02	0	-
28	16.9	15.6	17.7	93	1015.7	6	3	5	06	1	6	10	1	-
29	15.9	14.0	16.0	88	1013.2	8	8	4	00	0	6	80	2	0.0
30	11.3	10.5	12.7	95	1016.1	8	8	4	32	2	6	10	2	-

Godz. 19

1	7.9	7.7	10.5	99	1012.4	8	8	4	33	2	6	25	8	4.0
2	8.7	8.5	11.1	99	1010.1	8	6	3	04	3	6	61	8	2.2
3	13.5	9.2	11.6	75	1011.2	2	0	9	33	1	7	03	1	-
4	12.6	7.1	10.1	70	1014.3	8	8	9	35	3	7	01	2	-
5	13.0	6.8	9.9	66	1016.5	6	4	5	32	3	7	01	2	-
6	10.6	8.2	10.5	85	1019.6	8	8	5	32	2	7	02	6	0.4
7	12.1	11.1	13.2	94	1017.8	8	8	4	36	4	6	10	2	-
8	16.1	13.0	15.0	81	1013.3	6	3	5	09	3	8	01	8	0.0
9	16.6	13.3	15.3	81	1012.3	6	6	5	26	1	7	03	2	-
10	18.6	15.0	17.0	79	1012.4	5	5	6	00	0	8	03	2	-
11	18.3	16.2	18.4	87	1016.8	7	7	5	04	3	7	01	2	-
12	18.8	11.0	13.1	61	1019.6	1	0	9	11	2	8	02	0	-
13	21.4	14.5	16.5	64	1009.7	3	1	9	22	1	8	03	0	-
14	18.9	13.0	15.0	69	1008.9	7	7	5	28	3	7	01	1	-
15	22.3	16.3	18.5	69	1009.3	1	1	9	15	1	7	01	0	-
16	17.3	16.7	19.0	96	1006.8	7	4	5	14	2	7	29	8	6.4
17	18.3	15.8	18.0	85	1010.1	7	7	5	26	3	7	03	8	1.3
18	16.2	13.5	15.5	84	1018.0	8	8	5	05	3	7	02	2	-
19	20.8	18.6	21.4	87	1017.3	5	5	5	36	3	7	03	8	0.2
20	24.7	21.2	25.1	81	1017.5	1	1	9	03	3	8	01	0	-
21	24.4	20.1	23.5	77	1017.0	3	2	9	09	3	7	02	0	-
22	22.7	18.6	21.4	77	1018.3	6	6	6	08	1	7	03	1	-
23	21.5	16.6	18.9	74	1018.7	8	8	9	06	1	7	01	9	-
24	22.3	20.7	24.4	91	1010.5	6	4	9	00	0	7	03	9	-
25	19.4	15.1	17.1	76	1012.0	2	1	9	32	3	8	01	8	0.4
26	20.5	11.9	13.9	54	1015.5	0	0	9	30	1	8	02	0	-
27	22.5	15.3	17.4	64	1014.0	2	0	9	00	0	7	03	0	-
28	18.3	14.1	16.1	77	1015.1	8	4	9	04	3	7	03	2	-
29	11.7	11.3	13.4	98	1017.4	8	8	4	31	3	5	10	2	-
30	15.0	12.3	14.3	84	1013.7	6	6	5	01	2	7	01	2	-

Godz. 01

DNI	TEMPERATURA POWIETRZA	TEMPERATURA PUNKTU ROSY	PREŻNOŚĆ PARY WODNEJ	WILGOTNOŚĆ WZGLĘDNA	CIŚNIENIE ATMOSFERYCZNE	ZACHMURZENIE			WIATR		WIDZIALNOŚĆ	POGODA		OPAD
	T	T_d	e	U	P_o	N	N_h	h	dd	v	V	ww	W	R
1	7.9	6.2	9.5	90	1014.7	8	4	4	31	1	7	61	2	1.2
2	5.2	4.5	8.4	95	1014.1	0	0	9	15	1	5	10	1	-
3	7.9	7.2	10.2	96	1012.3	8	8	4	20	1	5	10	8	0.1
4	8.9	5.5	9.0	79	1013.9	0	0	9	27	2	7	02	1	-
5	8.7	5.0	8.7	78	1021.2	0	0	9	30	4	7	01	1	-
6	5.9	3.9	8.1	87	1027.1	0	0	9	32	4	7	02	0	-
7	11.6	2.6	7.4	54	1026.0	7	7	5	01	4	7	02	2	-
8	13.3	6.2	9.5	62	1020.8	7	7	5	33	5	7	03	2	-
9	12.5	12.3	14.3	99	1012.6	4	4	5	03	3	6	10	8	3.5
10	11.7	11.1	13.2	96	1011.7	5	5	9	18	2	4	10	1	-
11	12.2	11.3	13.4	94	1015.9	0	0	9	25	2	6	10	0	-
12	15.0	14.4	16.4	96	1020.8	1	1	9	28	2	5	10	1	-
13	15.9	13.6	15.6	86	1018.2	0	0	9	16	1	7	02	0	-
14	16.4	14.1	16.1	87	1011.7	5	5	5	32	1	6	10	8	0.0
15	14.7	13.5	15.5	93	1012.5	3	3	5	18	1	5	10	1	-
16	16.7	15.8	17.9	94	1004.8	7	7	5	13	1	7	29	8	2.7
17	15.5	15.0	17.0	97	1006.5	8	8	5	33	1	6	25	1	0.7
18	12.8	12.2	14.3	96	1015.8	7	7	5	05	1	6	10	2	-
19	13.3	12.9	14.9	98	1020.0	8	5	4	02	2	5	10	8	2.8
20	14.5	14.2	16.1	98	1023.1	8	8	5	34	3	5	10	2	-
21	15.9	15.7	17.9	99	1021.1	7	7	4	07	7	7	17	8	6.2
22	17.5	17.2	19.6	98	1018.9	8	8	4	35	3	3	97	4	0.9
23	17.1	16.8	19.1	98	1020.9	6	6	4	32	1	4	10	8	0.0
24	18.2	16.9	19.3	93	1017.5	7	2	6	05	1	6	10	1	-
25	19.7	18.0	20.6	91	1013.2	8	8	5	26	1	7	17	8	0.0
26	13.8	11.4	13.5	85	1019.0	1	1	9	00	0	7	03	0	-
27	14.7	12.5	14.5	87	1015.9	0	0	9	18	2	7	02	0	-
28	15.0	12.5	14.5	85	1017.9	5	5	6	33	2	7	01	1	-
29	11.3	11.1	13.2	99	1020.2	8	6	2	32	2	5	61	6	11.1
30	11.7	10.5	12.7	92	1018.8	6	6	5	35	1	7	02	2	-

Godz. 07

DNI	TEMPERATURA POWIETRZA	TEMPERATURA PUNKTU ROSY	PREŻNOŚĆ PARY WODNEJ	WILGOTNOŚĆ WZGLĘDNA	CIŚNIENIE ATMOSFERYCZNE	ZACHMURZENIE			WIATR		WIDZIALNOŚĆ	POGODA		OPAD
	T	T_d	e	U	P_o	N	N_h	h	dd	v	V	ww	W	R
1	8.4	6.1	9.4	84	1014.1	7	7	5	21	2	7	02	6	0.0
2	5.8	5.3	8.9	97	1014.0	7	7	6	07	1	4	28	4	-
3	9.3	7.0	10.0	85	1011.9	0	0	9	20	2	5	10	8	0.0
4	9.6	5.1	8.8	73	1016.0	5	0	9	28	3	7	01	1	-
5	8.4	5.8	9.2	84	1024.2	5	5	5	32	3	7	03	1	-
6	8.7	6.2	9.5	83	1028.2	0	0	9	36	4	7	02	0	-
7	10.4	5.1	8.8	69	1026.1	6	6	6	36	6	7	02	2	-
8	11.4	9.4	11.8	87	1018.0	7	7	5	31	3	7	25	1	0.2
9	14.3	12.6	14.6	90	1011.4	6	6	5	07	5	7	03	8	0.0
10	14.5	13.3	15.3	93	1011.4	3	2	6	16	2	5	10	1	-
11	12.3	12.3	14.3	100	1018.4	9	9	-	29	1	2	47	0	-
12	16.5	14.6	16.6	89	1021.0	0	0	9	00	0	6	10	4	-
13	17.7	14.8	16.8	83	1016.2	0	0	9	00	0	6	10	0	-
14	16.4	14.5	16.5	89	1012.5	5	5	6	21	3	7	02	1	-
15	17.1	14.9	16.9	87	1010.4	4	2	6	15	2	5	10	0	-
16	20.1	17.4	19.6	84	1004.4	3	3	6	24	1	7	01	1	-
17	12.9	12.5	14.5	98	1009.2	8	5	3	28	5	6	61	8	7.3
18	13.1	11.2	13.3	88	1016.9	6	6	5	07	4	7	09	2	-
19	13.6	13.6	15.6	100	1020.6	8	6	2	03	3	5	63	8	0.6
20	16.0	15.5	17.6	97	1022.2	8	8	4	34	4	6	10	2	-
21	18.8	16.9	19.2	88	1018.8	4	2	6	08	3	7	01	9	2.2
22	20.3	18.2	20.9	88	1018.6	2	2	9	06	1	7	01	9	0.5
23	18.9	18.4	21.1	96	1021.1	7	2	4	04	1	6	10	4	-
24	18.2	17.6	20.1	96	1016.2	9	9	-	21	1	3	47	1	-
25	17.3	15.8	18.0	92	1014.3	8	4	3	34	3	6	10	9	0.0
26	16.1	10.5	12.7	69	1019.4	0	0	9	15	1	6	10	0	-
27	17.8	13.9	15.9	78	1016.1	0	0	9	27	2	7	02	0	-
28	14.9	13.2	15.2	90	1017.6	7	7	5	00	0	6	10	1	-
29	10.1	8.8	11.3	92	1020.8	8	6	2	03	5	7	02	6	0.1
30	11.8	9.8	12.1	88	1017.2	6	6	9	06	1	7	01	2	-

Godz. 13

1	9.1	6.8	9.9	86	1013.5	8	8	4	00	0	7	80	2	0.9
2	9.5	6.4	9.6	81	1013.7	8	4	4	13	3	7	03	8	0.0
3	17.3	7.4	10.3	53	1009.7	6	6	5	20	3	8	03	1	-
4	14.7	4.4	8.4	50	1016.3	6	6	6	31	2	3	03	1	-
5	14.1	2.8	7.5	47	1024.2	4	4	6	27	9	8	02	8	0.1
6	15.2	5.8	9.2	53	1026.6	6	4	6	34	7	8	01	1	-
7	18.3	6.4	9.6	45	1023.8	6	3	6	01	9	8	02	1	-
8	12.5	11.5	13.6	94	1016.6	8	5	4	32	2	7	80	2	3.8
9	17.7	13.3	15.3	76	1011.3	6	6	5	09	3	7	02	2	-
10	20.2	12.5	14.5	62	1012.1	4	2	5	16	4	7	01	1	-
11	21.7	16.5	18.8	73	1018.9	5	5	5	29	5	7	03	4	-
12	24.3	17.3	19.7	64	1019.7	4	4	5	15	1	7	01	1	-
13	26.9	14.9	16.9	48	1012.7	4	4	6	27	2	7	09	0	-
14	19.4	13.0	15.0	66	1012.2	6	6	5	29	3	7	01	8	0.2
15	26.8	15.2	17.2	49	1007.7	1	1	7	17	3	7	03	0	-
16	21.5	18.7	21.6	84	1005.4	7	7	5	20	1	7	25	9	2.4
17	13.7	12.9	14.9	94	1012.7	8	5	3	34	4	6	51	6	0.0
18	15.1	12.4	14.4	84	1018.2	7	7	5	34	1	7	25	2	0.7
19	16.8	14.4	16.4	86	1021.2	8	8	4	03	3	7	03	6	2.3
20	20.5	17.7	20.2	84	1020.9	7	7	5	03	3	7	02	2	-
21	24.2	19.0	21.9	73	1018.4	4	2	5	05	8	8	01	1	-
22	24.5	21.5	25.7	84	1016.8	7	7	5	07	6	7	97	1	0.6
23	27.2	18.3	21.0	58	1019.8	6	4	6	07	2	8	03	8	0.0
24	25.1	21.9	25.5	80	1013.6	5	5	5	22	3	7	17	4	-
25	22.1	7.1	10.1	38	1016.0	3	2	6	32	5	8	03	1	-
26	22.4	11.3	13.4	49	1017.7	3	3	6	33	1	8	02	0	-
27	22.7	13.6	15.6	57	1016.4	2	2	6	31	3	7	02	0	-
28	14.4	12.5	14.5	89	1017.8	8	8	5	35	5	6	81	2	2.6
29	14.0	10.1	12.4	78	1021.3	7	7	5	33	1	8	01	2	-
30	16.7	9.4	11.8	63	1016.4	6	6	5	09	3	8	03	2	-

Godz. 19

1	8.7	6.4	9.6	85	1013.8	4	4	9	18	3	7	02	8	0.2
2	9.6	6.1	9.4	79	1012.2	8	8	4	16	1	7	03	2	-
3	13.0	6.5	9.7	56	1010.6	7	4	5	27	3	7	03	2	-
4	13.2	5.3	8.9	60	1018.8	3	3	6	32	2	7	02	1	-
5	13.1	1.0	6.6	43	1024.4	3	3	6	31	4	8	01	0	-
6	15.3	5.1	8.8	50	1025.5	7	7	6	03	3	7	03	2	-
7	14.5	9.8	12.1	75	1023.9	8	6	5	00	0	7	25	2	0.0
8	15.3	13.8	15.8	91	1014.2	3	3	5	02	2	7	01	8	0.0
9	15.5	14.4	16.4	93	1010.9	4	3	5	12	1	7	03	8	0.2
10	20.0	11.1	13.2	57	1012.9	2	2	6	15	1	7	01	0	-
11	19.1	15.0	17.0	78	1019.0	4	4	5	36	2	7	01	1	-
12	23.3	13.8	15.8	55	1017.9	2	2	5	00	0	7	01	1	-
13	21.9	14.0	16.0	61	1011.3	7	7	5	30	5	7	29	8	5.9
14	18.0	14.1	16.1	78	1011.9	8	8	5	31	1	7	03	8	0.1
15	25.2	17.3	19.7	61	1004.4	4	2	9	18	3	7	01	1	-
16	19.6	15.1	17.1	75	1005.9	4	3	5	36	3	7	02	8	0.0
17	15.8	13.1	15.1	84	1013.5	6	6	6	00	0	7	01	5	0.0
18	13.2	12.8	14.8	98	1018.7	7	7	4	36	1	6	80	8	11.4
19	16.6	14.6	16.6	88	1021.9	7	5	5	35	4	7	01	2	-
20	21.3	18.5	21.3	84	1018.9	6	5	5	02	4	7	03	2	-
21	20.7	19.2	22.3	92	1018.1	8	8	4	06	9	6	95	9	8.3
22	18.7	17.4	19.8	92	1017.8	7	5	5	33	1	7	91	9	5.3
23	24.4	20.7	24.4	80	1017.6	4	2	6	07	2	8	02	1	-
24	21.0	19.0	21.9	88	1012.5	6	2	6	24	1	6	10	9	5.1
25	21.1	10.6	12.8	51	1016.3	3	3	6	31	4	8	02	0	-
26	22.8	13.6	15.6	56	1015.7	0	0	9	30	1	8	01	0	-
27	19.5	13.3	15.3	67	1016.2	4	4	6	33	3	7	03	0	-
28	12.0	12.0	14.0	100	1018.3	8	6	2	33	3	6	63	8	31.8
29	14.8	11.0	13.1	78	1019.8	6	5	5	01	1	8	03	2	-
30	14.1	11.1	13.2	82	1015.8	8	5	5	34	3	7	02	2	-

Godz. 01

DNI	TEMPERATURA POWIETRZA	TEMPERATURA PUNKTU ROSY	PREŻNOŚĆ PARY WODNEJ	WILGOTNOŚĆ WZGLĘDNA	CIŚNIENIE ATMOSFERYCZNE	ZACHMURZENIE			WIATR		WIDZIALNOŚĆ	POGODA		OPAD
	T	T_d	e	U	P_o	N	N_h	h	dd	v	V	ww	W	R
1	7.8	5.9	9.3	88	1013.4	8	8	4	02	2	6	63	6	2.3
2	4.1	3.4	7.8	95	1014.4	2	2	9	00	0	5	10	1	-
3	6.8	5.8	9.2	94	1011.5	8	8	4	25	1	5	10	2	-
4	7.0	5.1	8.8	88	1013.6	6	4	9	32	1	5	10	1	-
5	9.8	3.0	7.6	62	1019.8	0	0	9	34	5	7	02	1	-
6	7.6	3.8	8.0	77	1025.7	1	1	9	33	3	7	03	0	-
7	11.9	3.9	8.1	59	1024.1	8	8	6	36	1	7	02	6	0.0
8	12.0	5.9	9.3	67	1019.2	8	8	4	36	3	7	02	6	1.0
9	12.5	11.1	13.2	91	1011.8	8	8	5	07	3	7	03	9	1.4
10	9.8	9.2	11.6	96	1011.8	3	3	6	25	2	5	10	1	-
11	13.4	12.4	14.4	94	1015.8	6	6	6	30	1	6	10	1	-
12	13.4	12.8	14.8	95	1020.3	0	0	9	03	1	6	10	1	-
13	12.9	10.1	12.4	84	1018.4	0	0	9	00	0	7	02	0	-
14	15.3	14.3	16.3	93	1011.2	7	7	5	26	1	6	10	9	4.8
15	14.8	13.8	15.8	93	1012.3	8	8	5	00	0	5	10	2	-
16	22.5	14.1	16.1	59	1004.7	0	0	9	18	7	7	01	1	-
17	15.5	14.0	16.0	91	1006.0	5	0	9	11	1	7	03	1	-
18	12.2	10.7	12.9	91	1015.4	6	4	6	07	1	6	10	1	-
19	13.6	12.6	14.6	93	1018.6	8	8	4	09	1	6	61	2	0.0
20	15.0	13.8	15.8	93	1021.0	6	0	9	04	1	7	03	1	-
21	16.2	15.1	17.1	94	1019.6	8	8	4	35	1	6	95	2	9.8
22	17.1	15.8	18.0	93	1017.2	8	8	5	04	1	7	91	9	2.3
23	16.7	15.8	17.9	94	1020.2	0	0	9	02	1	5	10	1	-
24	17.5	15.7	17.8	89	1017.2	4	2	9	24	2	5	10	9	0.3
25	19.3	16.7	19.0	85	1012.3	7	7	5	27	4	7	17	6	0.3
26	11.0	8.6	11.2	85	1019.0	0	0	9	02	1	7	02	1	-
27	14.0	11.1	13.2	82	1016.4	0	0	9	21	1	7	02	0	-
28	16.9	12.4	14.4	75	1016.5	7	7	9	36	1	7	01	2	-
29	11.0	9.9	12.2	93	1017.7	8	6	3	01	4	6	61	6	13.8
30	11.9	10.3	12.5	92	1018.5	8	8	5	00	0	6	10	2	-

Godz. 07

DNI	TEMPERATURA POWIETRZA	TEMPERATURA PUNKTU ROSY	PREŻNOŚĆ PARY WODNEJ	WILGOTNOŚĆ WZGLĘDNA	CIŚNIENIE ATMOSFERYCZNE	ZACHMURZENIE			WIATR		WIDZIALNOŚĆ	POGODA		OPAD
	T	T_d	e	U	P_o	N	N_h	h	dd	v	V	ww	W	R
1	6.2	4.8	8.6	90	1013.3	8	8	9	00	0	7	21	6	4.9
2	6.3	5.6	9.1	95	1013.7	8	5	3	07	1	4	28	1	-
3	7.1	5.5	9.0	89	1011.8	5	5	3	24	3	5	10	2	-
4	11.0	4.8	8.6	65	1015.0	4	2	9	31	2	6	05	1	-
5	9.0	3.4	7.8	69	1022.9	4	1	5	33	3	7	03	1	-
6	8.6	5.6	9.1	82	1026.3	4	4	4	04	1	7	03	1	-
7	9.6	4.4	8.4	71	1024.4	8	8	9	05	3	8	02	6	0.0
8	10.4	9.2	11.6	92	1015.7	8	5	4	36	3	7	61	6	3.6
9	13.9	11.3	13.4	84	1010.1	5	4	4	09	3	7	03	1	-
10	13.4	11.4	13.5	87	1011.3	4	2	7	21	2	7	01	1	-
11	14.6	12.9	14.9	90	1017.1	0	0	9	22	1	4	10	1	-
12	16.5	15.1	17.1	92	1020.5	0	0	9	05	2	5	10	0	-
13	17.0	13.4	15.4	80	1016.4	0	0	9	00	0	7	02	0	-
14	16.8	14.0	16.0	84	1011.4	5	2	6	30	2	5	10	2	-
15	18.1	13.7	15.7	76	1010.9	5	5	9	09	3	5	10	2	-
16	21.8	16.6	18.9	73	1003.9	3	2	9	21	4	7	02	1	-
17	15.2	14.2	16.2	93	1007.6	8	6	3	30	4	6	61	2	0.7
18	13.4	10.6	12.8	83	1016.0	8	6	5	07	4	7	01	2	-
19	13.6	13.1	15.0	97	1019.7	8	6	2	07	2	4	63	5	2.0
20	16.3	15.8	17.9	97	1019.2	8	8	2	03	1	5	61	5	0.0
21	16.6	15.3	17.4	93	1018.3	7	5	6	05	1	7	01	9	1.2
22	18.7	16.4	18.6	87	1017.7	2	1	9	09	2	6	10	8	0.1
23	20.1	17.7	20.2	86	1020.5	1	0	9	00	0	6	28	0	-
24	19.9	16.9	19.2	82	1015.8	0	0	9	23	2	5	10	0	-
25	17.5	17.2	19.6	98	1012.8	8	6	2	29	2	4	91	8	4.2
26	16.1	9.2	11.6	64	1018.9	0	0	9	00	0	7	02	0	-
27	16.8	12.8	14.8	78	1015.7	0	0	9	22	2	5	10	0	-
28	17.2	11.8	13.8	71	1016.5	2	1	9	07	2	7	01	1	-
29	10.3	9.0	11.5	92	1019.1	8	5	4	35	2	6	20	6	4.4
30	12.5	9.2	11.6	81	1016.3	8	5	6	09	1	6	10	2	-

Godz. 13

1	6.4	3.9	8.1	86	1013.4	8	5	4	04	3	6	63	6	4.8
2	6.5	4.3	8.3	86	1013.4	7	7	4	06	3	7	25	6	5.5
3	15.5	5.1	8.8	50	1010.4	4	3	6	24	5	7	03	1	-
4	15.2	1.2	6.7	38	1015.1	5	3	6	27	3	8	01	1	-
5	13.3	0.4	6.5	41	1022.2	5	5	6	30	5	8	01	1	-
6	11.6	4.1	8.2	59	1026.4	7	5	4	03	1	7	01	1	-
7	14.4	5.0	8.7	54	1022.9	8	1	6	36	6	8	03	2	-
8	13.8	12.3	14.3	91	1014.5	7	7	3	03	2	7	50	6	2.5
9	18.4	10.5	12.7	60	1010.4	7	7	5	13	3	7	03	2	-
10	19.5	11.9	13.9	62	1012.1	6	6	6	27	1	7	01	1	-
11	21.3	13.4	15.4	61	1017.5	6	4	7	29	3	7	01	1	-
12	22.9	15.0	17.0	60	1019.0	3	3	6	08	5	7	01	1	-
13	25.7	14.1	16.1	49	1012.7	5	5	6	25	2	8	03	1	-
14	19.4	11.3	13.4	60	1011.5	8	2	6	27	5	7	01	2	-
15	25.4	15.2	17.3	54	1008.2	3	2	6	20	4	7	03	1	-
16	19.7	16.4	18.7	81	1005.5	8	8	5	28	4	6	95	1	0.8
17	13.5	12.7	14.7	94	1011.1	8	6	2	27	3	5	51	6	2.2
18	14.9	11.1	13.2	78	1017.0	8	6	5	07	4	8	02	6	0.0
19	16.8	14.0	16.0	84	1020.7	8	6	5	07	2	7	02	6	1.0
20	22.3	16.5	18.8	70	1019.0	7	7	5	09	5	7	02	6	1.0
21	24.8	17.8	20.4	65	1016.9	5	4	7	09	7	8	03	1	-
22	23.6	20.6	24.3	83	1017.0	6	6	5	03	2	7	29	8	6.5
23	27.3	17.8	20.4	56	1018.9	3	3	6	09	2	7	02	0	-
24	26.6	17.4	19.8	57	1012.4	3	1	6	22	4	8	03	1	-
25	20.9	15.5	17.6	71	1014.6	7	4	5	35	1	7	02	9	16.2
26	22.1	9.9	12.2	46	1017.4	1	1	7	31	1	8	02	0	-
27	23.9	13.2	15.2	52	1015.1	3	3	7	33	2	8	03	0	-
28	18.2	14.3	16.3	79	1016.1	8	6	5	05	2	7	60	1	0.0
29	15.4	8.6	11.2	73	1020.1	8	8	4	04	2	7	02	2	-
30	14.2	9.4	11.8	73	1015.9	8	4	5	07	3	8	03	6	0.9

Godz. 19

1	6.8	5.8	9.2	94	1014.2	7	5	9	16	2	6	10	6	3.5
2	6.9	4.8	8.6	86	1011.5	8	8	4	07	3	8	02	8	0.2
3	15.0	5.5	9.0	53	1010.2	2	2	9	32	2	7	01	0	-
4	14.0	2.3	7.2	45	1017.4	5	1	6	36	1	8	01	1	-
5	13.2	- 0.2	6.0	39	1022.7	2	1	7	03	4	8	01	1	-
6	13.2	4.8	8.6	57	1024.3	8	6	5	00	0	7	02	2	-
7	10.4	8.2	10.9	87	1023.1	8	5	4	36	1	6	61	2	1.5
8	12.8	11.4	13.5	92	1012.7	7	6	5	36	1	7	95	5	4.3
9	15.9	11.6	13.7	76	1010.6	6	6	5	10	2	8	03	8	0.0
10	18.3	13.2	15.2	72	1012.8	5	1	7	10	1	7	01	8	0.0
11	20.3	14.3	16.3	68	1017.9	6	1	7	36	2	7	01	2	-
12	21.0	14.0	16.0	64	1017.8	0	0	9	12	3	8	01	0	-
13	22.1	15.7	17.8	67	1010.3	7	3	7	22	3	7	01	8	0.0
14	17.7	13.3	15.3	76	1010.9	8	3	6	27	2	6	10	6	0.0
15	24.3	16.6	18.9	62	1005.4	1	1	7	15	3	7	03	0	-
16	20.4	15.0	17.0	71	1005.8	5	2	7	18	1	8	03	9	18.8
17	15.0	11.9	13.9	81	1012.4	7	7	5	04	1	6	10	5	0.0
18	14.0	13.0	15.0	93	1017.7	8	2	3	03	2	5	60	2	1.4
19	16.9	14.1	16.1	84	1020.7	8	6	5	02	2	7	02	2	-
20	22.2	18.2	20.9	78	1017.3	5	2	6	07	2	7	29	8	1.4
21	20.1	16.5	18.8	80	1016.9	4	2	5	01	1	7	29	8	0.2
22	18.3	17.1	19.5	93	1018.0	5	2	7	00	0	6	10	9	10.7
23	21.1	18.1	20.8	83	1016.9	7	5	6	34	1	7	95	9	0.0
24	20.2	17.6	20.1	85	1012.0	7	7	9	00	0	5	60	9	0.4
25	21.5	12.5	14.5	57	1015.1	4	3	7	03	3	8	03	1	-
26	21.5	12.0	14.0	55	1014.9	0	1	7	18	1	8	03	0	-
27	22.7	13.2	15.2	55	1014.7	6	3	9	32	3	7	01	1	-
28	14.0	13.0	15.0	93	1015.9	8	6	4	04	5	6	63	6	7.4
29	14.2	10.7	12.9	80	1018.9	6	6	5	21	2	7	02	2	-
30	14.1	9.8	12.1	76	1014.5	8	8	9	08	2	7	21	2	0.0

Godz. 01

DNI	TEMPERATURA POWIETRZA	TEMPERATURA PUNKTU ROSY	PRĘŻNOŚĆ PARY WODNEJ	WILGOTNOŚĆ WZGLĘDNA	CIŚNIENIE ATMOSFERYCZNE	ZACHMURZENIE			WIATR		WIDZIALNOŚĆ	POGODA		OPAD
	T	T_d	e	U	P_o	N	N_h	h	dd	v	V	ww	W	R
1	12.0	11.6	13.7	98	1010.8	8	6	5	03	3	6	10	8	3.0
2	6.4	6.4	9.6	100	1014.6	8	8	3	00	0	6	10	6	0.0
3	9.1	9.1	11.6	100	1010.7	8	8	1	27	3	3	46	5	0.1
4	9.4	9.2	11.6	99	1012.8	7	7	9	00	0	6	10	1	–
5	9.1	5.0	8.7	74	1017.1	8	8	9	33	7	6	10	2	–
6	9.8	4.4	8.4	70	1021.3	4	0	9	33	6	7	02	1	–
7	10.8	8.6	11.2	86	1020.9	8	8	5	27	3	6	60	6	2.1
8	12.3	11.9	14.0	98	1014.6	8	8	4	33	5	5	60	2	1.1
9	13.0	13.0	15.0	100	1013.2	8	8	5	09	5	7	02	1	–
10	9.3	8.9	11.4	97	1013.5	0	0	9	12	2	7	02	1	–
11	11.3	11.1	13.2	99	1015.2	0	0	9	24	1	7	02	0	–
12	15.7	15.7	17.8	100	1020.1	7	7	7	03	1	6	10	2	–
13	11.3	10.9	13.0	98	1019.6	0	0	9	00	0	7	02	0	–
14	16.9	16.6	18.8	98	1010.7	6	6	5	32	2	7	13	1	–
15	13.8	12.8	14.3	91	1012.5	0	0	9	24	2	7	01	1	–
16	21.1	17.4	19.9	80	1008.1	0	0	9	18	5	6	10	0	–
17	15.9	15.9	18.1	100	1008.5	6	6	6	00	0	6	10	9	4.0
18	14.0	12.6	14.6	92	1015.3	8	8	4	32	4	6	10	6	0.0
19	14.6	14.3	16.2	98	1018.2	8	6	3	05	3	6	61	6	1.1
20	17.5	17.5	20.0	100	1018.2	5	5	5	34	3	6	10	9	30.8
21	16.2	16.0	18.2	99	1018.3	6	6	5	08	5	6	80	9	8.6
22	15.7	15.4	17.4	98	1018.6	7	7	6	00	0	6	10	9	3.0
23	17.0	16.7	19.0	98	1020.1	0	0	9	36	1	7	01	1	–
24	19.8	19.5	22.6	98	1017.8	8	2	5	00	0	6	10	9	–
25	19.0	18.3	21.0	95	1011.4	4	1	6	24	2	6	29	1	–
26	12.6	11.4	13.5	93	1016.7	1	1	9	33	4	8	02	1	–
27	9.6	9.2	11.6	97	1017.3	0	0	9	00	0	7	02	0	–
28	14.1	13.9	15.9	99	1016.4	0	0	9	00	0	6	10	0	–
29	15.4	15.1	17.1	98	1014.4	6	6	5	05	5	6	10	2	–
30	11.1	10.5	12.7	96	1018.8	7	7	4	29	2	6	10	2	–

Godz. 07

DNI	TEMPERATURA POWIETRZA	TEMPERATURA PUNKTU ROSY	PRĘŻNOŚĆ PARY WODNEJ	WILGOTNOŚĆ WZGLĘDNA	CIŚNIENIE ATMOSFERYCZNE	ZACHMURZENIE			WIATR		WIDZIALNOŚĆ	POGODA		OPAD
	T	T_d	e	U	P_o	N	N_h	h	dd	v	V	ww	W	R
1	8.4	8.0	10.7	97	1012.4	8	6	3	01	5	6	61	6	5.7
2	6.8	6.6	9.7	99	1014.4	8	6	2	03	4	6	61	5	0.9
3	9.0	8.8	11.3	99	1012.2	8	8	4	27	5	6	10	4	–
4	10.5	10.1	12.4	97	1012.8	8	3	6	31	2	6	10	2	–
5	10.9	5.0	8.7	66	1018.5	3	3	5	30	7	7	03	1	–
6	8.5	5.8	9.2	83	1022.7	8	3	6	32	7	7	61	1	0.0
7	10.4	9.8	12.1	95	1020.5	8	8	5	30	4	6	60	2	0.1
8	13.2	12.8	14.8	98	1013.6	7	7	3	03	5	6	20	6	3.8
9	12.8	12.4	14.4	98	1013.1	3	3	9	09	4	6	10	1	–
10	14.7	12.2	14.2	85	1012.9	5	1	6	19	4	7	01	1	–
11	16.0	13.7	15.7	86	1016.2	5	2	9	28	3	6	10	1	–
12	16.9	13.7	15.7	81	1021.6	2	2	6	07	2	7	03	1	–
13	15.6	13.3	15.3	86	1017.4	1	0	9	00	0	6	10	0	–
14	17.0	16.5	18.8	97	1011.3	8	4	6	25	2	6	10	8	0.3
15	17.0	14.4	16.4	85	1013.0	6	6	9	00	0	6	10	1	–
16	22.1	17.3	19.7	75	1007.3	3	1	7	19	5	6	10	0	–
17	17.3	16.8	19.1	97	1007.2	7	4	5	15	4	7	03	9	4.8
18	14.4	11.3	13.4	81	1016.7	7	7	4	04	4	7	03	2	–
19	15.7	15.2	17.2	96	1018.7	8	8	3	06	3	6	10	6	0.2
20	17.2	16.9	19.2	98	1019.6	7	4	5	04	4	6	10	2	–
21	18.4	17.0	19.4	92	1018.1	3	1	7	08	3	7	03	8	0.1
22	19.3	18.0	20.7	92	1018.5	1	1	9	00	0	6	10	1	–
23	19.5	19.2	22.2	98	1020.4	6	4	6	29	1	6	10	1	–
24	21.1	18.0	20.6	82	1016.8	0	0	9	20	2	7	02	1	–
25	19.4	18.2	20.9	92	1011.4	8	4	5	28	2	6	10	1	–
26	14.0	10.5	12.7	80	1018.3	0	0	9	33	3	8	02	0	–
27	16.0	13.3	15.3	84	1016.5	0	0	9	22	2	7	02	0	–
28	16.6	15.0	17.0	91	1016.2	6	6	6	00	0	6	10	1	–
29	13.8	13.8	15.8	100	1013.8	8	6	2	30	6	6	61	2	4.8
30	10.2	9.8	12.1	97	1017.7	8	8	3	32	2	6	10	2	–

Godz. 13

1	8.2	8.0	10.7	99	1012.6	8	8	3	01	6	6	61	5	0.2
2	8.3	7.9	10.6	97	1012.3	8	6	2	04	5	6	61	6	5.6
3	13.9	5.9	9.3	58	1012.5	6	6	5	25	4	6	10	2	–
4	13.5	8.9	11.4	74	1014.6	8	1	5	32	6	6	21	2	0.0
5	15.7	5.9	9.3	52	1018.8	7	5	5	33	8	7	01	1	–
6	10.4	7.3	10.2	82	1022.9	8	5	4	32	8	6	61	6	0.9
7	10.4	10.4	12.6	100	1020.9	8	6	3	34	5	6	61	6	4.1
8	17.3	14.8	16.8	85	1012.4	7	7	9	06	7	7	25	2	2.3
9	15.1	13.6	15.6	91	1013.9	7	5	5	08	6	6	80	1	0.4
10	20.8	10.7	12.9	52	1013.0	6	6	5	21	4	7	02	1	–
11	20.9	16.3	18.5	75	1016.6	7	5	6	21	2	7	25	2	0.3
12	22.1	9.9	12.2	46	1020.3	2	2	7	07	2	8	02	0	–
13	25.1	9.7	12.0	38	1014.0	1	1	7	22	4	7	02	0	–
14	22.7	14.6	16.6	60	1010.3	7	2	6	27	7	7	01	2	–
15	24.8	14.9	16.9	54	1011.1	4	0	9	21	4	7	02	1	–
16	27.5	16.6	18.9	52	1005.1	4	4	9	17	8	7	02	1	–
17	18.6	17.2	19.6	92	1009.1	8	5	6	26	3	7	25	2	0.3
18	16.7	13.1	15.1	80	1017.5	8	8	4	06	2	7	02	2	–
19	18.3	17.1	19.5	93	1020.0	8	8	3	36	4	6	10	2	–
20	23.6	19.5	22.7	78	1019.5	6	1	5	03	4	7	03	2	–
21	26.2	18.6	21.4	63	1017.7	5	2	6	07	5	8	01	1	–
22	26.3	19.1	22.1	64	1018.1	4	4	5	10	4	7	02	0	–
23	28.4	20.6	24.2	63	1018.9	3	3	6	06	1	7	01	1	–
24	28.8	17.6	20.1	51	1012.7	3	3	6	24	4	7	02	0	–
25	20.7	18.8	21.7	89	1011.7	8	4	4	29	7	6	61	8	0.7
26	21.2	9.3	11.7	47	1017.6	1	1	6	27	5	9	01	0	–
27	25.1	10.9	13.0	41	1015.3	1	1	6	24	2	8	02	0	–
28	23.7	15.5	17.6	60	1015.4	1	1	7	03	5	7	01	1	–
29	12.1	11.3	13.4	94	1017.7	8	8	3	33	7	7	02	6	0.9
30	14.6	10.1	12.4	75	1016.6	8	5	5	01	1	8	02	2	–

Godz. 19

1	8.0	8.0	10.7	100	1013.6	8	6	3	33	3	6	61	6	8.1
2	9.0	9.0	11.5	100	1010.6	8	8	2	36	3	5	51	6	0.8
3	15.1	8.4	11.0	64	1011.6	5	5	9	03	2	7	03	1	–
4	13.5	8.2	10.9	70	1015.8	8	5	6	33	2	7	03	6	0.0
5	12.6	4.3	8.3	58	1019.9	7	1	6	31	7	7	01	2	–
6	10.2	9.5	11.9	95	1021.9	8	4	4	28	5	6	61	2	0.4
7	10.9	10.5	12.7	97	1018.4	8	8	3	33	4	6	20	6	2.0
8	15.1	14.1	16.1	93	1012.6	3	3	3	07	6	7	01	8	1.2
9	15.3	11.5	13.6	79	1012.6	3	3	6	19	2	7	03	8	0.1
10	20.3	13.0	15.0	63	1012.7	3	3	6	00	0	8	01	1	–
11	17.9	16.5	18.8	92	1017.5	6	2	6	30	2	7	25	2	4.0
12	21.6	11.3	13.4	52	1018.8	0	0	9	00	0	8	01	0	–
13	21.7	15.5	17.6	68	1016.9	3	2	9	24	4	7	02	0	–
14	19.5	11.9	13.9	62	1010.7	7	2	6	26	3	7	03	2	–
15	23.5	17.8	20.4	71	1006.5	3	0	9	16	4	7	02	0	–
16	20.1	19.9	23.3	99	1007.7	6	3	5	04	1	6	29	8	23.7
17	17.0	15.4	17.5	91	1012.0	7	5	5	28	5	6	60	8	4.6
18	15.9	14.2	16.2	90	1017.2	8	6	5	04	3	7	60	6	0.1
19	18.8	17.3	19.7	91	1018.9	0	0	9	00	0	6	10	6	0.0
20	23.5	21.1	25.0	87	1016.9	3	3	5	05	4	7	29	1	–
21	23.5	21.2	25.2	87	1016.6	7	4	6	03	3	7	61	1	–
22	24.7	19.5	22.7	73	1017.8	3	1	5	09	1	8	03	0	–
23	22.4	20.7	24.4	90	1016.7	8	4	5	09	2	7	17	9	–
24	24.2	20.2	23.6	78	1010.9	8	2	6	36	1	7	01	1	–
25	20.1	15.1	17.1	73	1013.4	5	2	6	34	4	8	03	6	0.0
26	20.7	11.3	13.4	53	1015.9	0	0	9	35	3	9	02	0	–
27	23.8	17.0	19.4	66	1014.5	0	0	9	23	2	6	03	0	–
28	18.3	18.0	20.6	98	1015.0	6	3	6	03	3	6	25	6	6.2
29	11.6	11.2	13.3	98	1019.7	8	8	3	33	3	6	20	2	0.0
30	14.8	11.4	13.5	80	1014.4	7	4	5	06	3	7	01	2	–

Godz. 01

DNI	TEMPERATURA POWIETRZA T	TEMPERATURA PUNKTU ROSY T_d	PRĘŻNOŚĆ PARY WODNEJ e	WILGOTNOŚĆ WZGLĘDNA U	CIŚNIENIE ATMOSFERYCZNE P_o	ZACHMURZENIE N	N_h	h	WIATR dd	v	WIDZIALNOŚĆ V	POGODA ww	W	OPAD R
1	8.2	7.6	10.4	96	1013.4	8	5	5	34	2	6	61	6	3.4
2	5.7	5.5	9.0	98	1015.0	7	7	9	33	1	5	10	6	0.1
3	7.3	6.8	9.9	97	1012.2	8	8	1	00	0	5	51	2	0.2
4	9.0	7.8	10.6	91	1013.8	8	8	6	12	1	5	10	1	-
5	6.9	3.0	7.6	76	1020.1	0	0	9	30	4	7	01	1	-
6	8.1	4.6	8.5	78	1024.6	0	0	9	30	5	8	01	1	-
7	10.0	7.8	10.6	85	1023.7	8	5	7	00	0	7	03	6	0.0
8	10.4	9.8	12.1	95	1018.4	8	8	5	29	2	6	60	6	2.3
9	12.4	11.4	13.5	93	1012.3	8	8	4	04	4	7	03	2	-
10	10.5	9.8	12.1	95	1013.0	3	1	7	25	1	7	01	1	-
11	11.5	10.6	12.8	94	1016.6	2	2	9	00	0	5	10	1	-
12	15.5	14.8	16.8	95	1020.4	8	8	4	00	0	5	10	8	1.4
13	11.7	9.7	12.0	88	1019.2	0	0	9	36	2	7	02	0	-
14	17.1	14.7	16.7	86	1011.7	8	8	6	24	2	7	03	9	0.1
15	15.8	13.9	15.9	89	1013.1	8	3	6	24	1	8	10	2	-
16	18.4	11.8	13.8	66	1007.4	0	0	9	25	3	7	02	0	-
17	16.5	14.7	16.7	90	1007.1	5	5	7	07	1	6	10	1	-
18	13.6	12.2	14.2	92	1015.7	8	8	4	04	2	7	02	2	-
19	13.7	13.1	15.1	97	1019.0	8	8	2	06	2	5	21	2	0.1
20	16.2	14.4	16.4	88	1020.9	8	8	6	33	2	6	10	2	-
21	16.7	15.6	17.7	93	1018.7	8	8	4	29	3	6	95	9	6.4
22	16.8	14.1	16.1	86	1018.0	7	3	6	00	0	7	29	8	16.6
23	15.9	14.8	16.8	94	1020.5	2	0	9	00	0	7	01	1	-
24	18.0	16.4	18.7	91	1018.0	3	0	9	00	0	6	10	1	-
25	19.1	17.4	19.9	90	1012.8	7	7	9	25	4	6	10	2	-
26	11.5	7.8	10.6	78	1019.2	0	0	9	12	1	8	02	1	-
27	11.3	10.5	12.7	95	1017.7	0	0	9	00	0	8	02	0	-
28	16.9	12.5	14.5	76	1017.1	5	5	7	27	1	7	03	1	-
29	12.7	12.2	14.2	96	1016.8	8	6	2	36	2	6	63	9	12.1
30	11.3	10.6	12.8	95	1019.1	7	7	9	00	0	6	10	2	-

Godz. 07

DNI	TEMPERATURA POWIETRZA T	TEMPERATURA PUNKTU ROSY T_d	PRĘŻNOŚĆ PARY WODNEJ e	WILGOTNOŚĆ WZGLĘDNA U	CIŚNIENIE ATMOSFERYCZNE P_o	ZACHMURZENIE N	N_h	h	WIATR dd	v	WIDZIALNOŚĆ V	POGODA ww	W	OPAD R
1	7.4	6.2	9.5	92	1014.1	8	8	5	35	1	6	10	6	2.9
2	6.7	5.9	9.3	95	1014.8	8	4	4	05	2	6	60	2	0.1
3	7.8	6.8	9.9	94	1013.2	8	8	3	24	2	5	10	5	0.0
4	9.2	7.0	10.0	86	1015.7	8	5	6	24	3	6	10	2	-
5	9.3	5.6	9.1	77	1022.2	5	1	5	31	8	8	03	1	-
6	8.7	6.2	9.5	83	1025.6	6	3	6	31	4	7	03	1	-
7	10.4	6.8	9.9	79	1023.4	8	6	7	32	2	7	02	6	0.3
8	11.3	9.7	12.0	90	1015.6	8	8	4	33	3	7	21	6	8.5
9	13.7	11.5	13.6	86	1011.5	6	2	4	08	4	6	10	2	-
10	14.0	12.1	14.1	89	1012.8	7	7	9	00	0	6	10	1	-
11	14.4	13.8	15.8	95	1018.0	0	0	9	00	0	5	10	4	-
12	15.5	15.0	17.0	97	1021.3	8	5	5	06	2	5	10	4	-
13	15.1	12.6	14.6	85	1017.7	0	0	9	00	0	7	02	0	-
14	17.1	14.7	16.7	86	1012.0	7	5	6	00	0	5	10	2	-
15	16.6	14.6	16.6	88	1012.5	7	7	9	00	0	5	10	6	0.0
16	23.5	15.7	17.8	61	1005.1	5	1	6	14	3	7	03	1	-
17	17.2	15.3	17.4	89	1007.7	7	7	6	26	2	6	10	8	0.9
18	15.2	12.5	14.5	84	1016.9	8	8	3	06	3	7	02	2	-
19	14.0	13.6	15.6	98	1019.7	8	8	2	01	2	5	51	5	0.2
20	17.4	16.9	19.2	97	1020.1	8	8	3	36	2	5	10	8	1.4
21	17.2	16.3	18.5	94	1018.5	8	8	4	07	3	6	10	9	1.2
22	17.7	16.3	18.5	92	1018.6	7	4	5	07	1	6	10	2	-
23	18.7	17.0	19.4	90	1021.1	2	0	9	12	1	6	10	0	-
24	19.1	16.8	19.1	87	1016.9	2	2	9	19	1	6	10	1	-
25	18.9	17.4	19.8	91	1013.3	8	5	6	25	5	5	10	2	-
26	13.7	9.8	12.1	77	1019.4	0	0	9	00	0	8	02	0	-
27	14.5	12.6	14.6	89	1017.4	0	0	9	24	1	8	02	0	-
28	16.6	12.9	14.9	80	1017.4	6	5	7	05	2	7	02	2	-
29	11.3	9.7	12.0	90	1018.3	8	8	3	32	3	8	60	6	5.4
30	11.7	10.9	13.0	94	1018.0	8	2	4	01	2	6	28	2	-

Godz. 13

1	7.4	6.7	9.8	95	1014.0	8	5	4	35	2	6	61	6	1.6
2	6.8	5.6	9.1	92	1013.7	8	8	3	08	2	6	60	6	7.6
3	15.0	5.6	9.1	54	1011.9	3	3	5	25	3	7	02	1	-
4	14.6	7.1	10.1	61	1016.0	7	7	5	27	1	7	03	2	-
5	13.6	1.0	6.6	42	1021.9	5	3	7	30	5	8	01	2	-
6	12.2	5.1	8.8	62	1025.2	7	7	6	30	5	7	02	2	-
7	13.0	7.6	10.3	69	1022.7	8	5	7	34	4	7	02	6	0.1
8	15.9	13.6	15.6	86	1014.2	6	6	4	35	5	7	03	2	-
9	17.9	12.8	14.8	72	1011.9	7	7	5	05	7	8	02	2	-
10	15.9	11.6	13.7	76	1014.0	7	7	5	13	3	8	80	1	0.4
11	21.7	14.2	16.2	62	1017.9	6	6	5	27	4	7	80	1	0.0
12	22.3	15.7	17.8	66	1019.9	2	2	5	06	4	7	01	1	-
13	25.2	13.9	15.9	50	1013.8	2	2	6	23	3	7	03	0	-
14	21.3	11.1	13.2	52	1012.1	7	5	6	26	5	7	03	2	-
15	24.8	15.1	17.1	55	1009.5	1	1	9	08	3	6	05	1	-
16	26.0	11.3	13.4	40	1004.9	7	7	4	24	3	6	97	1	9.8
17	14.5	13.7	15.7	94	1012.1	8	8	3	25	5	5	60	2	0.3
18	14.9	12.0	14.0	83	1017.8	8	6	4	06	4	6	10	2	-
19	17.2	14.8	16.8	86	1020.8	8	8	3	02	2	7	02	5	0.2
20	21.9	17.4	19.8	76	1019.5	6	4	5	08	5	7	01	2	-
21	23.5	19.0	21.9	75	1017.6	5	5	5	06	6	7	03	2	-
22	26.5	19.1	22.1	64	1017.3	2	2	5	06	5	7	03	1	-
23	27.1	18.5	21.3	59	1019.3	3	3	6	11	2	7	02	0	-
24	26.8	16.9	19.3	54	1013.9	3	2	6	16	3	8	03	0	-
25	18.5	17.7	20.3	95	1015.5	7	7	2	17	1	5	10	9	16.0
26	21.1	9.5	11.9	51	1018.1	1	1	7	32	4	8	02	0	-
27	24.9	12.1	14.1	45	1015.9	1	1	7	21	2	7	02	0	-
28	18.9	14.5	16.5	76	1016.7	7	7	6	09	1	6	10	2	-
29	12.3	10.3	12.5	87	1020.4	8	8	4	31	2	8	02	6	0.8
30	14.0	10.1	12.4	78	1016.8	8	5	5	03	4	7	03	2	-

Godz. 19

1	7.1	6.1	9.4	94	1015.0	7	2	3	00	0	7	61	6	6.2
2	7.1	7.1	10.1	100	1011.8	8	8	2	34	2	5	10	6	0.2
3	15.5	8.0	10.7	61	1011.1	3	2	7	12	1	7	02	1	-
4	13.3	5.8	9.2	60	1017.8	5	2	7	31	2	7	01	2	-
5	13.7	0.2	6.2	40	1022.5	3	2	7	30	4	8	02	1	-
6	11.7	7.4	10.3	74	1024.5	8	8	7	17	1	7	82	2	-
7	9.9	8.8	11.3	93	1022.4	8	5	4	30	2	6	61	6	1.5
8	14.2	13.0	15.0	93	1012.6	8	3	6	34	2	7	03	9	9.8
9	16.2	11.8	13.8	75	1011.4	5	3	6	03	4	7	02	2	-
10	19.1	12.7	14.7	66	1013.6	2	2	9	30	1	7	02	8	0.3
11	18.2	17.4	18.7	89	1016.7	7	7	4	02	3	7	80	2	4.2
12	20.3	14.5	16.5	69	1018.7	0	0	9	07	2	8	01	0	-
13	22.3	15.0	17.0	63	1011.3	6	2	7	18	2	7	03	1	-
14	18.7	11.9	13.9	64	1012.0	7	2	7	29	4	7	01	2	-
15	24.1	18.7	21.5	72	1006.6	0	0	9	08	2	7	02	0	-
16	20.0	17.9	20.5	88	1007.1	6	5	7	32	2	7	03	9	7.5
17	15.2	12.5	14.5	84	1013.7	8	4	4	00	0	6	10	6	0.1
18	14.7	12.8	14.8	88	1018.0	8	8	4	02	3	6	10	2	-
19	17.3	15.7	17.8	91	1020.4	8	8	4	31	1	6	10	2	-
20	23.7	19.5	22.7	78	1017.8	7	7	5	06	10	7	95	1	0.2
21	24.1	19.2	22.3	74	1016.8	3	2	5	00	0	7	02	1	-
22	20.1	16.0	18.2	77	1018.7	5	1	7	26	2	8	01	9	0.9
23	25.2	18.4	21.2	66	1017.7	5	3	6	09	2	7	03	1	-
24	22.9	15.7	17.8	63	1012.0	6	4	9	28	2	7	03	1	-
25	19.9	14.6	16.6	71	1015.6	5	3	6	30	1	8	01	2	-
26	20.7	11.3	13.4	55	1016.7	0	0	9	09	1	8	02	0	-
27	23.2	15.0	17.0	59	1015.1	1	0	9	30	1	7	03	0	-
28	16.3	15.2	17.3	94	1016.2	8	8	4	33	2	6	91	6	8.8
29	13.2	11.2	13.3	87	1019.8	7	1	5	17	1	7	01	6	0.1
30	13.3	11.1	13.2	86	1015.4	8	8	5	05	1	6	10	6	0.4

Godz. 01

DNI	TEMPERATURA POWIETRZA T	TEMPERATURA PUNKTU ROSY T_d	PREŻNOŚĆ PARY WODNEJ e	WILGOTNOŚĆ WZGLĘDNA U	CIŚNIENIE ATMOSFERYCZNE P_o	ZACHMURZENIE N	N_h	h	WIATR dd	v	WIDZIALNOŚĆ V	POGODA ww	W	OPAD R
1	10.0	7.8	10.6	85	1011.7	8	8	4	00	0	6	80	2	2.8
2	6.6	5.9	9.3	96	1014.4	8	4	4	00	0	6	61	6	1.4
3	7.9	7.0	10.0	94	1011.2	8	8	5	00	0	6	10	2	–
4	11.0	9.9	12.2	93	1012.9	8	8	5	00	0	6	10	8	1.3
5	9.3	3.2	7.7	65	1019.0	6	6	5	00	0	7	03	2	–
6	9.8	2.5	7.3	60	1023.0	7	7	5	33	4	7	02	1	–
7	8.8	8.1	10.8	95	1023.3	8	8	5	00	0	6	10	8	2.4
8	10.1	9.7	12.0	97	1016.8	8	6	4	00	0	6	63	6	7.8
9	12.2	9.4	11.8	82	1011.5	8	8	5	00	0	7	02	8	0.9
10	11.6	9.8	12.1	89	1012.9	8	8	5	25	1	7	03	1	–
11	11.1	10.3	12.5	95	1015.8	0	0	9	00	0	6	10	1	–
12	14.5	12.8	14.8	90	1020.5	8	8	5	00	0	6	10	2	–
13	12.1	10.5	12.7	90	1019.6	0	0	9	00	0	7	02	0	–
14	15.9	14.2	16.2	90	1011.9	7	7	5	00	0	7	02	2	–
15	16.8	14.0	16.0	84	1012.9	8	8	5	00	0	6	10	2	–
16	22.7	15.1	17.1	62	1006.8	0	0	9	18	5	7	02	0	–
17	16.9	15.1	17.1	89	1007.3	8	8	5	00	0	7	03	1	–
18	14.3	13.3	15.3	93	1015.2	8	8	5	00	0	6	10	2	–
19	13.8	12.6	14.6	93	1018.2	8	8	4	00	0	5	51	5	0.5
20	16.4	14.6	16.6	90	1019.8	8	8	5	00	0	6	10	2	–
21	15.9	14.1	16.1	89	1017.2	8	8	5	00	0	6	29	8	12.3
22	17.1	16.4	18.6	95	1018.2	5	4	9	00	0	6	10	9	4.4
23	17.4	15.8	17.9	91	1020.5	2	0	9	00	0	5	10	1	–
24	17.0	15.9	18.1	94	1018.4	8	4	9	00	0	6	10	2	–
25	18.6	16.9	19.2	90	1012.5	8	8	5	00	0	7	03	1	–
26	14.2	9.0	11.8	70	1018.0	3	3	5	00	0	7	02	1	–
27	11.3	9.7	12.0	90	1018.2	0	0	9	00	0	7	02	0	–
28	16.2	13.4	15.4	83	1016.2	7	7	5	00	0	7	02	2	–
29	14.0	12.8	14.8	93	1014.7	8	8	5	04	3	6	81	2	3.3
30	11.4	10.4	12.6	94	1018.8	7	7	5	00	0	6	10	2	–

Godz. 07

DNI	TEMPERATURA POWIETRZA T	TEMPERATURA PUNKTU ROSY T_d	PREŻNOŚĆ PARY WODNEJ e	WILGOTNOŚĆ WZGLĘDNA U	CIŚNIENIE ATMOSFERYCZNE P_o	ZACHMURZENIE N	N_h	h	WIATR dd	v	WIDZIALNOŚĆ V	POGODA ww	W	OPAD R
1	8.2	7.5	10.4	96	1012.6	8	6	4	00	0	6	61	8	8.2
2	6.5	5.6	9.1	94	1013.4	8	6	4	36	2	5	61	6	0.6
3	8.5	6.7	9.8	89	1012.1	8	8	5	00	0	6	10	2	–
4	10.2	7.3	10.2	83	1014.8	8	8	5	00	0	6	10	2	–
5	9.1	5.0	8.7	74	1021.1	6	6	5	32	3	7	03	1	–
6	8.6	5.8	9.2	83	1024.7	8	8	5	36	3	7	02	2	–
7	9.3	8.2	10.9	93	1023.0	8	8	5	00	0	6	80	2	0.3
8	10.6	10.0	12.3	96	1014.3	8	6	4	00	0	6	61	6	12.9
9	13.1	9.8	12.1	80	1011.7	8	8	5	11	3	7	03	2	–
10	13.2	10.4	12.6	83	1012.9	5	3	6	00	0	7	01	2	–
11	11.0	10.6	12.8	97	1017.9	0	0	9	00	0	3	42	4	–
12	15.6	13.7	15.7	89	1020.9	7	7	5	00	0	6	10	2	–
13	13.3	12.1	14.1	93	1017.9	0	0	9	00	0	7	02	0	–
14	15.9	14.2	16.2	90	1011.6	7	7	5	00	0	6	25	4	0.8
15	15.2	13.9	15.9	92	1012.7	8	8	5	00	0	6	10	2	–
16	22.7	15.8	17.9	65	1006.8	2	0	9	18	2	7	01	0	–
17	16.2	14.5	16.5	79	1007.0	7	2	5	18	3	7	03	8	2.5
18	14.1	12.6	14.6	91	1016.2	8	8	5	00	0	6	10	2	–
19	14.2	13.0	15.0	93	1019.0	8	8	4	34	1	5	51	5	1.0
20	16.5	15.4	17.5	94	1019.3	8	8	4	00	0	3	46	5	0.1
21	16.7	14.8	16.8	89	1019.7	8	8	5	00	0	6	10	2	–
22	16.8	16.2	18.4	96	1018.9	8	8	5	00	0	3	42	4	–
23	16.5	15.1	17.1	92	1021.5	9	9	.	00	0	3	43	4	–
24	19.1	16.3	18.5	84	1016.5	3	1	6	00	0	8	03	1	–
25	17.9	16.7	19.0	93	1012.6	8	8	5	00	0	7	03	2	–
26	13.4	10.1	12.4	82	1019.1	0	0	9	00	0	8	02	0	–
27	12.4	11.2	13.3	93	1017.6	0	0	9	00	0	8	02	0	–
28	15.6	13.7	15.7	89	1016.3	0	0	9	00	0	6	10	1	–
29	12.3	11.1	13.2	93	1016.8	8	8	5	00	0	7	21	8	15.5
30	11.8	10.4	12.6	91	1016.7	8	8	5	00	0	5	10	2	–

Godz. 13

1	8.2	7.1	10.1	93	1012.3	8	4	4	00	0	6	61	2	1.2
2	7.5	6.8	9.9	96	1012.2	8	5	4	36	2	5	61	6	2.6
3	15.8	5.3	8.9	49	1011.1	3	3	5	00	0	8	01	1	–
4	12.5	4.4	8.4	59	1015.7	8	8	5	31	2	7	02	8	0.8
5	11.6	4.1	8.2	59	1021.4	7	7	5	31	2	8	02	8	0.0
6	10.5	5.1	8.8	69	1024.2	8	8	5	31	3	7	02	2	–
7	9.5	7.8	10.6	89	1022.7	8	8	5	36	1	6	60	8	2.3
8	15.6	13.9	15.9	90	1011.9	7	7	5	36	2	7	02	6	0.6
9	15.8	11.1	13.2	73	1011.9	7	7	5	12	8	7	02	2	–
10	17.3	12.0	13.1	67	1012.9	7	7	5	12	1	7	25	1	1.6
11	21.8	12.6	14.6	56	1017.1	6	4	5	36	1	6	05	4	–
12	22.5	13.7	15.7	58	1019.1	4	4	6	11	4	7	02	1	–
13	24.3	14.1	16.1	53	1013.7	6	6	5	32	1	7	17	1	–
14	20.5	12.6	14.6	61	1010.8	8	8	5	35	2	7	02	2	–
15	26.9	14.3	16.3	46	1008.8	5	5	6	22	2	6	05	1	–
16	26.9	14.7	16.7	47	1003.1	5	4	6	22	8	7	01	1	–
17	16.2	13.9	15.9	86	1009.6	8	8	4	04	3	7	95	2	1.9
18	15.4	13.1	15.1	86	1016.9	8	8	4	08	2	6	80	2	1.4
19	15.7	14.2	16.2	91	1020.2	8	8	5	34	2	6	10	5	0.2
20	23.2	16.9	19.3	68	1018.6	5	2	8	06	1	7	03	4	–
21	25.3	17.2	19.6	61	1017.0	7	4	5	12	1	7	02	2	–
22	27.3	18.2	20.9	57	1016.7	5	5	5	09	5	7	03	4	–
23	27.4	19.5	22.6	62	1018.8	4	4	6	04	3	7	02	4	–
24	27.8	16.5	18.8	51	1013.0	5	3	6	27	1	8	02	1	–
25	17.3	15.2	17.3	88	1014.8	8	8	5	25	2	7	91	8	11.4
26	20.9	7.8	10.6	43	1017.8	0	0	9	03	3	8	02	0	–
27	25.3	12.3	14.4	44	1015.2	3	2	6	25	1	7	03	0	–
28	20.5	16.4	18.6	77	1015.6	8	8	5	33	1	6	05	1	–
29	12.4	9.0	11.5	80	1019.4	8	8	5	33	2	8	02	2	–
30	13.4	9.9	12.2	79	1016.5	8	8	5	00	0	7	60	2	0.0

Godz. 19

1	7.0	6.5	9.7	97	1013.5	8	6	4	00	0	5	61	6	5.4
2	7.8	6.7	9.8	92	1010.8	8	8	6	00	0	6	10	6	0.3
3	13.1	10.3	12.5	83	1011.1	7	7	5	00	0	8	25	1	0.5
4	12.2	6.7	9.8	69	1016.7	8	8	5	00	0	7	02	2	–
5	12.3	1.2	6.7	47	1021.2	6	6	5	29	3	8	02	2	–
6	10.8	5.1	8.8	67	1024.2	8	8	5	32	2	7	03	8	0.0
7	9.6	8.8	11.3	94	1020.5	8	4	4	32	1	6	61	6	3.6
8	15.1	12.0	14.0	81	1010.9	7	7	5	00	0	7	25	2	6.0
9	15.6	9.8	12.1	68	1011.6	3	3	5	15	2	8	01	1	–
10	17.2	13.2	15.2	78	1013.2	6	5	5	00	0	7	01	9	1.2
11	18.7	12.2	14.2	66	1017.8	5	5	5	00	0	7	01	2	–
12	22.3	12.0	14.0	52	1018.1	0	0	9	04	2	8	01	0	–
13	18.0	15.2	17.2	83	1012.7	6	3	5	21	1	7	01	9	0.4
14	19.2	9.4	11.8	53	1011.0	7	5	6	00	0	8	01	1	–
15	25.0	13.8	15.8	50	1007.0	2	0	9	14	3	6	05	1	–
16	22.5	14.7	16.7	61	1006.4	3	1	6	06	2	8	01	1	–
17	14.8	12.8	14.8	88	1012.9	8	8	5	32	2	6	10	9	1.9
18	15.4	13.4	15.4	88	1017.2	8	8	4	03	2	6	10	8	0.9
19	16.2	14.9	16.9	93	1020.0	8	8	4	00	0	5	20	6	0.2
20	18.0	16.4	18.7	91	1017.8	8	8	5	00	0	8	29	8	4.7
21	24.6	18.1	20.8	67	1016.0	7	7	5	00	0	7	17	2	–
22	23.4	18.5	21.3	75	1017.5	6	6	5	00	0	8	03	9	–
23	22.5	18.0	20.7	75	1018.3	8	3	5	24	1	7	01	1	–
24	22.2	16.2	18.4	69	1012.0	6	5	5	00	0	7	29	2	–
25	19.8	12.8	14.8	63	1014.2	6	5	5	00	0	7	01	8	0.8
26	21.0	8.8	11.3	46	1016.4	0	0	9	00	0	9	02	0	–
27	24.2	13.0	15.0	49	1014.6	5	5	6	00	0	7	03	1	–
28	19.1	16.2	18.4	89	1014.3	8	8	5	03	2	6	10	2	–
29	12.1	10.1	12.4	88	1021.1	8	8	5	00	0	7	01	8	0.1
30	13.3	9.2	11.6	76	1014.7	8	8	5	00	0	7	02	6	0.3

Godz. 01

DNI	TEMPERATURA POWIETRZA T	TEMPERATURA PUNKTU ROSY T_d	PREŻNOŚĆ PARY WODNEJ e	WILGOTNOŚĆ WZGLĘDNA U	CIŚNIENIE ATMOSFERYCZNE P_o	ZACHMURZENIE N	N_h	h	WIATR dd	v	WIDZIALNOŚĆ V	POGODA ww	W	OPAD R
1	8.0	7.4	10.3	95	.	8	8	3	04	1	5	80	9	8.4
2	8.9	8.4	7.8	97	.	8	6	2	03	1	5	61	5	3.5
3	5.0	4.4	8.4	96	.	8	8	4	00	0	6	10	5	0.1
4	7.7	7.0	10.0	95	.	8	8	5	21	1	6	80	2	3.5
5	5.3	4.4	8.4	94	.	8	8	5	00	0	6	10	8	0.6
6	4.8	0.4	6.3	72	.	7	7	5	00	0	8	02	2	–
7	5.3	4.4	8.4	95	.	8	8	4	00	0	6	25	8	2.5
8	6.3	6.1	9.4	98	.	8	8	4	00	0	5	61	6	9.0
9	9.1	8.7	11.2	97	.	8	8	4	01	1	5	25	2	4.6
10	8.4	8.0	10.7	97	.	7	7	5	00	0	8	02	1	–
11	7.7	7.1	10.1	95	.	0	0	9	18	1	8	01	1	–
12	11.0	9.4	11.8	91	.	6	6	9	00	0	7	01	2	–
13	9.6	9.2	11.6	97	.	0	0	9	16	1	7	02	1	–
14	12.5	10.9	13.0	90	.	8	8	4	16	1	7	02	9	0.1
15	12.7	10.4	12.6	86	.	8	8	5	00	0	7	02	2	–
16	19.8	10.9	13.0	57	.	2	2	6	22	7	8	02	0	–
17	13.6	12.3	14.3	93	.	8	8	6	00	0	7	80	1	0.4
18	10.9	10.5	12.7	97	.	9	9	.	36	1	3	43	8	0.4
19	11.7	11.3	13.4	98	.	9	9	.	00	0	3	51	6	1.0
20	13.4	13.0	15.0	98	.	8	8	2	00	0	4	61	5	2.6
21	13.9	12.8	14.8	94	.	8	8	5	00	0	7	80	9	2.6
22	13.9	13.4	15.4	96	.	8	8	5	00	0	7	95	9	3.3
23	12.1	11.4	13.5	95	.	0	0	9	00	0	8	02	1	–
24	11.5	11.0	13.1	96	.	5	0	9	00	0	8	02	1	–
25	14.6	13.5	15.5	94	.	2	0	9	17	1	8	01	1	–
26	10.5	9.8	12.1	96	.	4	4	5	14	1	8	01	1	–
27	8.5	7.1	10.1	91	.	0	0	9	00	0	8	02	0	–
28	12.0	10.5	12.7	91	.	4	4	6	00	0	7	03	1	–
29	13.2	12.5	14.5	95	.	8	8	4	00	0	6	81	9	16.8
30	8.3	7.3	10.2	94	.	7	7	5	00	0	6	10	5	0.0

Godz. 07

DNI	TEMPERATURA POWIETRZA T	TEMPERATURA PUNKTU ROSY T_d	PREŻNOŚĆ PARY WODNEJ e	WILGOTNOŚĆ WZGLĘDNA U	CIŚNIENIE ATMOSFERYCZNE P_o	ZACHMURZENIE N	N_h	h	WIATR dd	v	WIDZIALNOŚĆ V	POGODA ww	W	OPAD R
1	5.4	5.2	8.8	98	.	9	9	.	04	1	2	47	8	8.5
2	3.4	2.9	7.5	97	.	8	6	2	03	2	5	61	6	3.4
3	4.9	4.4	8.4	97	.	7	7	3	00	0	6	10	5	0.1
4	6.1	4.8	8.6	91	.	8	8	5	13	2	6	80	8	0.4
5	4.5	2.5	7.3	87	.	8	8	4	32	3	6	80	2	0.2
6	4.9	3.0	7.6	88	.	8	8	5	03	2	6	10	2	–
7	6.2	5.3	8.9	93	.	8	6	3	00	0	5	61	5	1.5
8	7.0	6.5	9.7	97	.	9	9	.	00	0	3	61	4	17.1
9	10.2	8.9	11.4	92	.	7	7	4	06	1	6	28	2	–
10	10.7	8.6	11.2	87	.	4	2	4	00	0	7	01	1	–
11	11.5	9.0	11.5	85	.	4	1	6	00	0	7	03	0	–
12	14.0	10.6	12.8	81	.	6	4	9	36	2	8	03	1	–
13	15.7	12.7	14.7	82	.	1	1	6	00	0	8	03	0	–
14	14.3	12.9	14.9	92	.	6	4	6	00	0	7	02	9	1.0
15	14.5	11.2	13.3	81	.	5	2	5	00	0	7	01	6	0.6
16	20.1	10.3	12.5	53	.	2	1	6	18	6	8	01	0	–
17	15.7	12.7	14.7	82	.	7	2	6	02	2	8	01	8	0.2
18	11.5	11.0	13.1	96	.	9	9	.	00	0	3	45	4	–
19	12.3	11.4	13.5	95	.	8	8	3	00	0	5	28	5	0.7
20	13.4	13.0	15.0	98	.	8	8	0	04	2	4	21	5	4.1
21	14.8	12.0	14.0	84	.	6	1	6	03	1	8	01	8	0.0
22	16.3	13.6	15.6	84	.	5	0	9	34	1	8	02	9	1.9
23	15.6	12.6	14.6	83	.	1	0	9	00	0	8	01	0	–
24	16.9	13.6	15.6	81	.	7	7	6	01	1	8	80	2	0.0
25	16.4	12.7	14.7	79	.	7	7	9	00	0	8	02	1	–
26	12.3	4.1	8.2	57	.	0	0	9	00	0	9	02	0	–
27	14.9	8.2	10.9	64	.	0	0	9	00	0	9	02	0	–
28	15.7	11.9	13.9	78	.	1	1	7	33	1	7	03	0	–
29	9.2	8.6	11.2	96	.	8	8	3	00	0	5	53	8	13.0
30	8.8	7.0	10.0	88	.	8	8	4	36	1	7	02	2	–

Godz. 13

1	6.0	5.5	9.0	96	.	8	8	1	06	1	4	61	5	1.9
2	3.9	3.4	7.6	97	.	8	8	3	36	2	5	53	6	6.2
3	12.9	6.1	9.6	62	.	3	3	5	01	3	8	02	1	–
4	8.9	4.3	8.3	73	.	8	6	6	15	1	7	03	8	2.5
5	5.5	1.5	6.8	76	.	8	8	4	32	3	7	25	2	0.1
6	7.7	1.9	7.0	66	.	7	7	4	36	2	7	01	8	0.0
7	6.5	5.8	9.2	96	.	8	6	3	33	1	4	61	5	2.8
8	9.8	9.3	11.7	97	.	8	8	2	02	1	5	50	6	1.0
9	12.8	10.5	12.7	86	.	7	7	5	03	1	8	25	2	1.1
10	14.9	8.5	11.1	65	.	7	7	5	11	1	8	02	1	–
11	17.1	7.8	10.6	55	.	7	7	6	06	2	7	03	1	–
12	18.9	12.2	14.2	65	.	5	5	5	00	0	8	02	2	–
13	20.1	12.5	14.5	62	.	7	7	6	27	3	8	80	1	0.0
14	17.5	13.9	15.9	79	.	8	8	5	22	2	7	03	8	0.3
15	23.3	9.7	12.0	43	.	5	5	6	28	1	7	02	1	–
16	20.6	10.0	12.3	51	.	6	6	6	22	7	8	25	1	0.0
17	13.9	12.0	14.0	89	.	7	7	4	35	1	7	25	2	0.4
18	12.2	11.8	13.9	98	.	9	9	.	04	2	3	61	5	0.5
19	15.6	12.6	14.6	83	.	8	8	4	05	2	6	10	2	–
20	18.8	15.2	17.3	79	.	7	7	4	04	1	6	10	2	–
21	22.0	12.9	14.9	56	.	7	7	6	06	4	8	17	1	–
22	13.5	13.1	15.1	98	.	8	8	6	18	1	7	95	2	18.2
23	22.4	13.6	15.6	57	.	6	6	7	02	3	8	17	1	–
24	22.7	12.6	14.6	53	.	3	2	7	34	1	9	03	8	0.0
25	13.1	11.4	13.5	90	.	8	8	4	16	1	7	80	8	12.4
26	17.8	5.8	9.2	45	.	0	0	9	35	2	9	02	0	–
27	22.0	8.5	11.1	42	.	1	1	7	35	4	9	03	0	–
28	20.3	14.1	16.1	67	.	7	7	5	02	1	7	01	1	–
29	10.1	8.9	11.4	93	.	8	8	3	32	1	6	10	5	0.6
30	10.3	8.4	11.0	88	.	8	8	4	05	2	6	80	8	1.2

Godz. 19

1	4.5	4.0	8.1	97	.	8	8	1	34	1	4	51	6	1.9
2	4.5	4.0	8.1	97	.	9	9	.	00	0	3	50	4	0.2
3	10.9	7.8	10.6	82	.	7	7	6	04	1	8	02	8	0.0
4	6.8	4.4	8.4	85	.	8	8	6	23	1	6	10	8	0.2
5	7.9	1.2	5.6	53	.	5	5	6	34	1	9	01	2	–
6	5.1	3.6	7.9	89	.	8	8	4	00	0	6	80	2	0.8
7	6.5	5.9	9.3	97	.	8	6	3	00	0	4	61	6	5.3
8	10.3	9.8	12.1	97	.	8	8	4	00	0	6	10	8	5.7
9	12.2	9.2	11.6	83	.	5	2	5	04	2	9	02	8	0.1
10	14.4	10.4	12.6	77	.	7	7	5	04	1	7	02	8	0.5
11	16.1	10.6	12.8	69	.	8	2	6	34	2	7	01	2	–
12	16.5	12.9	14.9	81	.	5	5	6	00	0	8	02	8	10.5
13	14.8	13.2	15.2	91	.	7	7	5	00	0	7	95	9	0.6
14	15.4	10.0	12.3	70	.	7	7	5	11	1	7	02	2	–
15	20.7	11.6	13.7	56	.	1	1	6	19	4	7	02	1	–
16	19.5	9.8	12.1	53	.	7	7	6	18	2	8	03	8	1.0
17	11.3	10.7	12.9	96	.	9	9	.	02	1	3	80	4	2.2
18	12.2	11.8	13.9	98	.	9	9	.	02	1	3	61	8	12.5
19	13.9	12.8	14.8	94	.	8	8	4	05	1	5	51	2	0.0
20	17.1	15.9	18.1	94	.	7	3	5	36	1	7	29	8	0.0
21	17.1	14.8	16.6	87	.	3	1	6	00	0	6	10	9	2.9
22	18.3	16.9	19.2	91	.	5	3	9	00	0	8	01	9	1.2
23	17.9	16.6	18.9	92	.	7	3	9	01	1	8	01	9	3.3
24	20.7	15.2	17.3	71	.	6	6	7	00	0	8	03	1	–
25	14.3	12.7	14.7	91	.	7	7	4	30	1	7	25	2	1.7
26	17.8	7.3	10.2	50	.	0	0	9	03	1	9	02	0	–
27	20.1	10.9	13.0	55	.	7	5	6	03	1	7	02	1	–
28	17.7	15.2	17.3	86	.	7	7	5	00	0	6	10	8	1.1
29	8.9	8.4	11.0	95	.	8	8	3	03	3	5	51	2	0.0
30	8.3	7.1	10.1	92	.	8	8	4	05	1	6	10	8	1.2

Godz. 01

DNI	TEMPERATURA POWIETRZA T	TEMPERATURA PUNKTU ROSY T_d	PREŻNOŚĆ PARY WODNEJ e	WILGOTNOŚĆ WZGLĘDNA U	CIŚNIENIE ATMOSFERYCZNE P_o	ZACHMURZENIE N	N_h	h	WIATR dd	v	WIDZIALNOŚĆ V	POGODA ww	W	OPAD R
1	1.4	1.4	6.8	100	.	9	9	.	19	10	0	92	4	7.3
2	1.6	1.6	6.9	100	.	9	9	.	19	4	0	61	8	2.8
3	0.2	0.2	6.2	100	.	9	9	.	20	8	0	45	4	–
4	– 0.3	– 0.3	6.0	100	.	9	9	.	02	7	0	45	8	4.9
5	– 2.7	– 3.0	4.9	97	.	9	9	.	01	7	0	87	4	6.3
6	– 4.0	– 4.5	4.4	96	.	9	9	.	02	13	0	49	3	–
7	– 1.4	– 1.6	5.4	99	.	9	9	.	02	11	0	77	4	4.8
8	0.0	0.0	6.1	100	.	9	9	.	35	11	0	56	4	4.7
9	1.8	1.8	7.0	100	.	9	9	.	22	3	0	47	6	3.8
10	2.2	2.2	7.2	100	.	9	9	.	19	7	0	45	8	0.1
11	4.3	1.9	7.0	85	.	2	0	9	03	2	8	01	1	–
12	5.6	4.6	8.5	93	.	7	7	9	04	4	8	02	2	–
13	7.9	7.1	10.1	95	.	0	0	9	28	1	8	01	4	–
14	8.1	6.2	9.3	88	.	7	7	4	30	6	8	02	9	0.6
15	6.8	4.8	8.6	88	.	8	8	.	28	7	7	02	2	–
16	9.3	8.9	11.4	97	.	7	7	.	22	21	7	41	2	–
17	7.1	7.1	10.1	100	.	9	9	.	26	8	0	47	8	0.0
18	6.1	6.1	9.4	100	.	9	9	.	18	5	0	45	5	0.4
19	6.2	6.2	9.5	100	.	7	7	4	00	0	8	03	6	3.0
20	7.6	7.6	10.4	100	.	9	9	.	05	5	0	60	5	2.0
21	8.5	5.0	8.7	78	.	8	8	3	04	8	8	80	9	0.2
22	8.1	7.7	10.5	97	.	8	8	.	18	9	8	95	9	2.1
23	12.1	4.6	8.5	61	.	2	0	9	00	0	9	02	1	–
24	10.5	6.5	9.7	76	.	7	1	9	20	7	9	02	2	–
25	10.5	8.8	11.3	89	.	3	2	9	00	0	8	01	1	–
26	2.4	2.4	7.3	100	.	6	6	.	02	10	8	41	6	0.2
27	7.8	– 0.7	5.8	56	.	0	0	9	25	5	9	02	0	–
28	8.5	8.0	10.7	95	.	1	1	.	25	5	7	01	1	–
29	7.7	7.7	10.5	100	.	9	9	.	19	4	0	81	9	12.9
30	4.0	4.0	8.1	100	.	9	9	.	18	8	0	45	5	0.1

Godz. 07

DNI	TEMPERATURA POWIETRZA T	TEMPERATURA PUNKTU ROSY T_d	PREŻNOŚĆ PARY WODNEJ e	WILGOTNOŚĆ WZGLĘDNA U	CIŚNIENIE ATMOSFERYCZNE P_o	ZACHMURZENIE N	N_h	h	WIATR dd	v	WIDZIALNOŚĆ V	POGODA ww	W	OPAD R
1	2.7	2.7	7.4	100	.	9	9	.	18	11	0	81	6	8.6
2	1.6	1.6	6.9	100	.	9	9	.	18	6	0	63	4	5.3
3	– 1.1	– 1.2	5.6	99	.	0	0	9	19	7	8	28	4	–
4	– 1.6	– 1.8	5.3	98	.	9	9	.	35	6	0	77	4	1.8
5	– 3.3	– 3.7	4.6	97	.	9	9	.	35	12	0	87	4	1.5
6	– 3.1	– 3.8	4.6	95	.	9	9	.	03	14	0	49	3	–
7	– 0.6	– 0.7	5.8	99	.	9	9	.	02	12	0	68	4	2.6
8	0.8	0.8	6.5	100	.	9	9	.	02	8	0	63	5	15.1
9	2.1	2.1	7.1	100	.	9	9	.	22	5	0	61	5	2.5
10	2.4	2.4	7.3	100	.	7	9	.	18	5	8	41	4	–
11	5.2	5.2	8.8	100	.	7	7	.	04	5	5	41	1	–
12	7.5	6.4	9.6	92	.	6	2	4	02	4	8	03	1	–
13	8.0	6.1	9.4	87	.	2	2	4	00	0	8	03	0	–
14	7.3	4.4	8.4	83	.	7	6	4	27	6	8	25	9	3.5
15	7.4	6.8	9.9	96	.	6	3	.	20	8	7	01	8	0.2
16	8.4	8.0	10.7	97	.	6	6	.	22	14	7	41	4	–
17	5.2	5.2	8.8	100	.	9	9	.	18	11	0	45	8	1.8
18	6.0	6.0	9.4	100	.	9	9	.	19	5	1	43	4	–
19	7.5	7.3	10.2	99	.	5	3	.	00	0	8	41	1	–
20	7.6	7.6	10.4	100	.	9	9	.	09	8	0	60	4	4.9
21	11.0	7.7	10.5	79	.	5	5	9	07	1	8	01	8	0.0
22	11.1	7.0	10.0	76	.	7	1	3	15	3	9	02	9	2.0
23	12.0	6.8	9.9	71	.	1	0	9	00	0	9	01	0	–
24	11.8	7.4	10.3	74	.	7	3	5	14	2	9	25	2	0.0
25	9.8	8.6	11.2	93	.	7	3	.	03	1	9	02	1	–
26	4.7	– 5.4	4.1	48	.	1	0	9	02	5	9	03	1	–
27	8.6	1.0	6.6	59	.	0	0	9	04	4	9	02	0	–
28	9.4	4.6	8.5	72	.	1	1	4	23	3	7	03	1	–
29	3.7	3.7	8.0	100	.	9	9	.	02	2	0	45	8	9.5
30	3.2	1.5	6.8	86	.	7	1	.	00	0	9	02	4	–

Godz. 13

1	3.2	3.2	7.7	100	.	9	9	.	23	11	0	80	4	8.0
2	2.0	2.0	7.1	100	.	9	9	.	20	10	0	51	6	6.5
3	2.8	2.3	7.2	96	.	5	5	.	22	6	8	01	1	–
4	– 1.3	– 1.5	5.5	99	.	8	8	.	01	5	7	80	7	3.5
5	– 3.1	– 3.5	4.7	97	.	9	9	.	03	9	0	49	8	3.7
6	– 2.5	– 2.8	5.0	98	.	9	9	.	02	11	0	85	7	0.6
7	– 0.1	– 0.1	6.1	100	.	9	9	.	03	10	0	51	7	5.8
8	2.5	2.5	7.3	100	.	9	9	.	02	11	0	45	6	4.0
9	3.2	3.2	7.7	100	.	7	7	.	16	3	5	41	8	0.4
10	4.6	4.4	8.3	98	.	7	7	.	25	4	7	41	8	0.0
11	5.8	5.8	9.2	100	.	7	7	.	02	6	7	25	4	0.0
12	8.4	8.4	11.0	100	.	8	8	.	00	0	8	80	4	3.5
13	10.8	7.3	10.2	78	.	7	7	3	32	2	8	03	1	–
14	7.6	7.1	10.1	97	.	8	8	.	31	5	7	41	8	1.1
15	11.5	5.8	9.2	68	.	6	5	4	22	9	7	02	2	–
16	8.4	8.0	10.7	97	.	7	7	.	22	22	7	82	2	0.1
17	8.2	8.2	10.9	100	.	7	7	.	20	6	6	41	8	0.1
18	7.0	6.6	9.7	97	.	9	9	.	22	2	1	43	8	0.0
19	9.1	9.1	11.6	100	.	9	9	.	03	4	0	45	4	–
20	10.6	10.1	12.4	97	.	7	6	.	16	5	7	81	6	0.1
21	14.1	10.3	12.5	79	.	7	7	.	15	3	8	17	2	–
22	9.0	7.5	10.4	91	.	8	8	.	05	7	7	95	8	5.4
23	13.8	9.5	11.9	76	.	7	7	4	12	2	8	17	8	3.8
24	14.4	9.8	12.1	74	.	5	3	2	30	2	9	03	8	0.0
25	5.7	5.5	9.0	98	.	9	9	.	04	8	0	63	8	17.7
26	9.8	3.8	8.0	65	.	1	1	4	04	5	9	02	0	–
27	14.4	6.5	9.7	60	.	2	2	5	36	5	8	02	0	–
28	10.5	8.9	11.4	90	.	7	7	.	24	4	4	41	1	–
29	6.4	6.4	9.6	100	.	9	9	.	01	2	0	47	5	0.2
30	4.0	4.0	8.1	100	.	9	9	.	01	3	0	61	4	2.7

Godz. 19

1	1.7	1.7	6.9	100	.	9	9	.	25	4	0	45	8	1.3
2	1.4	1.4	6.8	100	.	7	7	.	22	12	5	41	5	0.1
3	1.4	0.9	6.5	96	.	7	7	3	32	3	8	02	8	0.0
4	– 1.6	– 1.8	5.3	98	.	9	9	.	01	7	0	87	4	1.8
5	– 3.4	– 3.8	4.6	97	.	7	7	3	03	13	9	38	4	–
6	– 2.8	– 3.2	4.8	97	.	9	9	.	02	11	0	77	8	1.2
7	– 0.3	– 0.6	5.8	98	.	9	9	.	01	13	0	56	4	6.2
8	2.5	2.5	7.3	100	.	9	9	.	04	6	0	45	8	12.5
9	2.6	2.6	7.4	100	.	9	9	.	22	9	1	80	4	0.3
10	4.7	4.7	8.5	100	.	7	7	.	02	3	7	41	8	0.2
11	6.8	6.4	9.6	97	.	7	7	.	04	4	7	41	2	–
12	7.9	7.1	10.1	95	.	6	5	.	26	5	8	41	9	1.5
13	8.0	7.3	10.2	95	.	8	8	.	30	7	7	95	4	2.8
14	6.5	6.1	9.4	97	.	7	7	.	29	4	6	41	8	1.2
15	10.1	8.9	11.4	93	.	6	6	.	19	13	7	02	2	–
16	9.7	6.5	9.7	82	.	7	7	.	27	12	8	03	8	0.6
17	6.5	6.5	9.7	100	.	9	9	.	16	2	0	45	8	1.7
18	6.9	6.9	9.9	100	.	9	9	.	00	0	0	59	8	3.6
19	7.0	7.0	10.0	100	.	9	9	.	04	6	0	51	4	0.0
20	9.3	7.3	10.2	87	.	7	3	.	14	5	7	01	9	0.5
21	12.0	9.2	10.6	83	.	3	1	4	12	2	7	03	9	6.2
22	12.2	6.8	9.9	70	.	7	2	.	00	0	9	03	9	0.5
23	12.1	7.5	10.4	74	.	7	1	.	19	4	8	01	9	4.2
24	12.2	10.9	13.0	92	.	6	5	3	00	0	8	03	1	–
25	6.7	6.7	9.8	100	.	9	9	.	01	13	0	63	4	4.5
26	10.1	4.4	8.4	67	.	0	0	9	28	3	9	02	0	–
27	10.6	7.8	10.6	84	.	6	6	4	03	1	7	01	1	–
28	10.1	8.0	10.7	87	.	7	7	.	18	5	7	03	8	0.0
29	4.1	4.1	8.2	100	.	9	9	.	00	0	0	47	5	0.0
30	2.0	2.0	7.1	100	.	9	9	.	36	4	0	45	4	1.5

TABLICA II

SPOSTRZEŻENIA CODZIENNE STACJI METEOROLOGICZNYCH
WARTOŚCI DOBOWE

ЕЖЕДНЕВНЫЕ НАБЛЮДЕНИЯ МЕТЕОРОЛОГИЧЕСКИХ СТАНЦИЙ
СУТОЧНЫЕ ЗНАЧЕНИЯ

EVERYDAY OBSERVATIONS AT METEOROLOGICAL STATIONS
DAILY VALUES

Tablica II — ŁEBA — Czerwiec 1975

DNI	TEMPERATURA POWIETRZA				PREŻNOŚĆ PARY WODNEJ	WILGOTNOŚĆ WZGLĘDNA	CIŚNIENIE ATMOSFERYCZNE	USŁONECZNIENIE	ZACHMURZENIE	WIATR		OPAD	ŚNIEG	
	T	Max	Min	T_0	e	U	P	S	N	v	v_{max}	R_d	s_h	s_g
1	7.4	11.3	2.3	0.9	7.6	77	1009.4	.	3.4	4.1	6	0.0	—	—
2	8.0	11.5	3.7	− 0.3	7.9	74	1011.2	.	3.8	3.5	5	—	—	—
3	11.4	16.1	6.1	4.2	9.6	72	1007.7	.	6.4	2.6	6	2.7	—	—
4	8.2	13.2	3.1	0.6	8.9	83	1011.6	.	3.3	4.4	8	0.8	—	—
5	9.9	12.4	5.4	1.5	10.5	87	1020.4	.	4.3	4.8	7	0.1	—	—
6	8.8	13.3	3.5	− 0.8	10.1	89	1027.8	.	2.3	1.4	3	—	—	—
7	10.1	14.7	1.3	− 3.2	10.0	81	1029.0	.	2.5	1.9	4	—	—	—
8	12.5	14.8	10.6	8.4	11.7	81	1022.0	.	3.3	4.8	6	—	—	—
9	14.8	19.1	10.3	6.6	14.5	86	1013.8	.	3.0	3.5	7	0.0	—	—
10	12.5	14.6	11.4	12.0	12.2	84	1013.9	.	7.1	5.3	8	—	—	—
11	11.5	13.8	9.5	7.6	11.4	84	1021.7	.	1.1	4.3	6	—	—	—
12	12.8	18.6	9.3	− 2.1	9.8	68	1019.9	.	1.8	1.1	2	—	—	—
13	15.8	18.1	9.9	1.3	13.5	72	1010.7	.	5.3	6.8	10	—	—	—
14	12.9	14.8	11.5	10.8	11.6	77	1005.9	.	6.1	8.8	11	0.0	—	—
15	13.5	15.3	11.5	11.4	11.8	76	1005.7	.	6.4	4.3	8	1.5	—	—
16	13.2	18.4	10.1	9.2	13.3	87	1003.4	.	6.9	2.0	4	1.1	—	—
17	11.5	14.8	11.1	9.5	12.3	90	1010.7	.	6.5	1.5	4	0.4	—	—
18	10.4	14.0	7.7	2.1	11.7	93	1019.6	.	6.9	1.8	8	—	—	—
19	13.4	17.1	4.5	0.9	12.5	82	1024.2	.	3.9	3.9	7	—	—	—
20	14.9	17.3	12.8	11.2	14.5	86	1024.5	.	4.1	4.4	7	—	—	—
21	16.2	19.1	13.6	12.8	16.7	91	1022.5	.	2.4	3.6	8	2.5	—	—
22	15.9	19.5	14.2	13.6	16.3	90	1023.0	.	5.3	4.5	8	0.0	—	—
23	15.6	17.8	13.0	12.3	15.1	85	1023.3	.	1.3	5.3	8	—	—	—
24	17.3	21.1	13.1	11.0	12.9	67	1014.4	.	1.6	2.3	4	—	—	—
25	15.1	19.7	14.2	11.6	12.5	72	1015.6	.	1.3	3.5	6	—	—	—
26	15.1	19.2	8.6	4.7	13.2	77	1014.0	.	0.8	5.9	9	—	—	—
27	14.7	17.0	13.8	12.6	12.6	75	1012.8	.	4.6	7.5	10	—	—	—
28	12.7	15.4	7.9	5.7	11.0	76	1018.7	.	4.6	4.6	7	—	—	—
29	11.8	15.0	6.1	0.6	11.5	85	1022.0	.	6.5	4.9	7	1.5	—	—
30	13.8	14.4	12.1	10.2	12.9	81	1018.5	.	6.0	4.3	5	0.3	—	—

HEL — Czerwiec 1975

DNI	TEMPERATURA POWIETRZA				PREŻNOŚĆ PARY WODNEJ	WILGOTNOŚĆ WZGLĘDNA	CIŚNIENIE ATMOSFERYCZNE	USŁONECZNIENIE	ZACHMURZENIE	WIATR		OPAD	ŚNIEG	
	T	Max	Min	T_0	e	U	P	S	N	v	v_{max}	R_d	s_h	s_g
1	8.1	12.7	5.9	1.6	8.7	81	1010.8	8.9	3.5	2.9	5	1.6	—	—
2	9.6	13.6	4.3	1.2	8.7	75	1012.3	10.9	3.3	3.5	6	—	—	—
3	11.5	14.9	7.9	4.6	11.0	82	1009.8	5.2	5.0	4.1	9	1.5	—	—
4	11.6	16.5	6.2	2.3	9.6	78	1012.9	13.4	2.5	2.6	5	—	—	—
5	11.4	15.4	7.8	3.5	10.5	79	1021.2	8.4	3.5	4.5	6	—	—	—
6	11.7	16.8	7.5	4.9	10.0	76	1028.0	12.3	2.4	2.8	5	—	—	—
7	12.9	17.9	8.4	3.3	11.0	75	1026.9	11.8	2.4	4.3	6	—	—	—
8	14.3	18.2	11.3	8.3	12.3	77	1021.5	10.3	4.0	5.6	8	—	—	—
9	16.3	21.6	12.4	9.6	15.9	86	1014.6	9.8	3.8	3.3	5	0.5	—	—
10	13.7	15.8	12.1	12.8	13.6	96	1013.9	0.2	7.1	5.4	8	—	—	—
11	13.1	17.0	10.4	7.9	11.3	76	1021.7	14.9	0.8	5.1	7	—	—	—
12	15.9	20.8	9.2	4.5	11.4	74	1020.8	14.1	1.0	1.6	3	—	—	—
13	15.5	21.3	9.2	4.8	12.4	72	1011.2	2.3	6.0	4.4	8	0.1	—	—
14	13.0	15.2	11.0	9.9	11.5	77	1006.9	1.6	7.0	6.1	9	0.0	—	—
15	13.8	17.5	12.0	8.2	12.9	82	1006.8	1.2	6.8	2.9	7	2.5	—	—
16	14.1	19.7	11.0	8.4	14.5	90	1004.2	1.2	7.5	1.9	8	0.9	—	—
17	11.8	15.1	11.3	8.7	12.9	93	1011.2	3.9	6.1	2.5	6	4.9	—	—
18	11.5	16.5	8.6	3.6	12.1	90	1020.5	6.6	5.4	1.1	2	—	—	—
19	14.3	18.8	7.8	4.8	12.8	79	1025.4	8.6	4.5	3.6	6	—	—	—
20	16.7	20.4	13.4	13.5	15.3	82	1024.8	10.8	5.4	3.4	6	—	—	—
21	17.7	21.1	14.7	12.3	16.1	90	1023.0	10.8	3.0	3.0	5	0.0	—	—
22	18.0	23.5	14.9	13.2	17.7	87	1023.4	9.4	5.5	3.6	6	—	—	—
23	17.5	21.1	13.7	11.2	16.3	82	1023.6	13.4	0.5	4.5	7	—	—	—
24	18.8	24.0	15.3	12.6	14.5	68	1014.6	12.6	1.9	2.4	4	—	—	—
25	15.6	19.6	13.4	9.1	12.1	69	1015.6	15.4	2.4	4.1	7	—	—	—
26	17.5	23.5	8.7	5.0	14.2	72	1014.6	14.8	0.5	2.8	4	—	—	—
27	15.6	19.2	14.9	11.5	12.8	73	1013.6	4.6	5.4	5.3	7	—	—	—
28	13.8	17.3	12.4	9.7	11.8	75	1015.2	9.0	4.0	4.9	8	0.2	—	—
29	12.7	15.2	11.2	8.9	12.5	84	1021.9	0.2	7.4	5.0	6	0.8	—	—
30	14.8	17.5	12.6	11.2	14.1	87	1018.5	4.3	7.5	3.8	5	0.5	—	—

Tablica II

U S T K A

DNI	TEMPERATURA POWIETRZA T	Max	Min	T_g	PREŻNOŚĆ PARY WODNEJ e	WILGOTNOŚĆ WZGLĘDNA U	CIŚNIENIE ATMOSFERYCZNE P	USŁONECZNIENIE S	ZACHMURZENIE N	WIATR v	v_{max}	OPAD R_d	ŚNIEG s_h	s_g
1	7.9	11.2	3.2	2.0	8.1	77	1003.2	10.2	8.7	4.3	7	3.2	–	–
2	8.5	13.9	4.4	3.3	8.2	76	1010.5	10.4	4.9	3.3	5	0.2	–	–
3	11.0	16.4	7.0	5.5	**8.9**	70	1007.0	6.4	6.6	3.4	5	1.5	–	–
4	9.1	13.5	4.5	2.5	**9.2**	80	1011.2	8.4	3.8	3.6	7	0.7	–	–
5	9.9	11.3	7.9	6.2	10.7	80	1020.5	5.4	5.9	5.6	8	0.1	–	–
6	11.1	14.4	6.5	2.8	**10.5**	80	1027.9	15.1	0.0	1.6	4	–	–	–
7	11.0	15.3	4.1	1.1	**10.9**	82	1028.9	15.3	2.6	1.9	3	–	–	–
8	12.8	15.6	11.2	10.1	**12.4**	**94**	1022.1	12.5	3.1	3.0	5	–	–	–
9	13.8	17.6	11.6	10.7	**14.0**	**98**	1013.6	11.6	3.5	3.1	6	0.2	–	–
10	12.6	14.5	11.9	11.8	**12.2**	**94**	1014.1	1.4	6.8	4.3	6	–	–	–
11	11.9	14.4	10.0	8.5	11.2	89	1021.5	16.0	0.6	4.8	7	–	–	–
12	13.0	17.4	6.0	1.5	10.6	78	1019.9	15.6	0.9	1.4	2	–	–	–
13	13.5	18.8	10.1	8.7	11.5	74	1011.3	8.9	5.1	3.1	7	0.4	–	–
14	13.0	15.7	11.3	9.6	11.9	89	1006.6	5.5	6.3	6.6	7	–	–	–
15	13.4	19.2	12.0	10.5	12.2	79	1004.9	3.0	7.0	8.9	7	2.9	–	–
16	13.6	18.8	10.6	9.5	13.8	98	1008.2	4.5	6.9	1.5	5	0.5	–	–
17	12.1	14.9	10.7	31.1	12.4	89	1011.6	5.6	7.3	2.9	2	0.0	–	–
18	11.7	16.2	7.7	7.3	12.1	98	1018.5	5.8	7.0	2.3	4	–	–	–
19	13.2	17.1	8.9	5.8	12.7	94	1024.8	9.9	4.6	2.8	4	–	–	–
20	14.4	17.2	12.6	10.8	14.3	87	1024.5	8.1	5.4	2.8	6	–	–	–
21	15.2	18.0	13.0	12.3	15.5	88	1022.4	13.4	2.9	3.5	4	0.2	–	–
22	15.2	18.2	13.5	13.4	15.5	89	1022.8	6.4	4.6	3.9	6	–	–	–
23	14.6	17.1	12.7	12.1	14.5	87	1022.0	13.8	1.5	4.5	6	–	–	–
24	16.3	19.5	13.0	12.2	15.6	95	1019.8	14.1	2.6	1.9	3	–	–	–
25	15.5	19.0	13.8	11.7	12.6	73	1016.1	16.5	1.1	2.3	3	–	–	–
26	14.7	18.1	9.9	8.9	13.5	81	1014.6	15.5	0.5	4.0	7	–	–	–
27	14.5	18.1	13.3	12.4	12.6	76	1013.7	7.2	4.5	5.5	7	–	–	–
28	15.3	16.2	10.3	8.7	11.4	75	1019.0	14.5	4.3	4.0	6	–	–	–
29	12.3	14.7	7.7	4.2	11.6	91	1022.1	3.5	6.6	4.9	7	4.9	–	–
30	14.0	16.4	12.5	11.6	13.5	85	1018.7	10.1	5.6	4.1	5	0.5	–	–

L Ę B O R K

Czerwiec 1973

DNI	TEMPERATURA POWIETRZA T	Max	Min	T_g	PREŻNOŚĆ PARY WODNEJ e	WILGOTNOŚĆ WZGLĘDNA U	CIŚNIENIE ATMOSFERYCZNE P	USŁONECZNIENIE S	ZACHMURZENIE N	WIATR v	v_{max}	OPAD R_d	ŚNIEG s_h	s_g
1	7.4	12.9	2.0	– 2.1	7.8	77	1008.1	8.4	3.3	1.9	3	1.0	–	–
2	8.1	13.4	2.1	– 2.6	7.8	73	1005.5	8.6	3.9	2.0	3	0.0	–	–
3	11.3	17.1	6.5	3.5	9.1	68	1006.2	5.1	5.3	1.5	3	1.7	–	–
4	9.7	14.3	2.6	– 2.4	8.4	72	1010.4	10.9	2.9	1.8	3	0.4	–	–
5	9.4	12.7	6.1	1.5	9.6	82	1019.1	4.9	4.5	2.5	5	0.0	–	–
6	10.8	17.4	4.9	0.5	9.4	76	1026.0	11.7	3.8	1.1	3	–	–	–
7	11.0	19.1	0.6	– 2.6	8.4	70	1027.1	14.1	2.5	1.4	3	–	–	–
8	13.1	21.2	3.4	– 0.1	10.6	75	1019.9	9.2	3.3	1.5	5	–	–	–
9	15.7	26.2	**9.0**	4.8	15.1	72	1011.9	12.6	3.3	1.5	4	0.7	–	–
10	15.1	20.4	12.5	11.4	13.7	79	1012.5	1.0	6.9	1.9	4	0.0	–	–
11	13.1	19.4	3.8	– 1.0	9.2	65	1019.6	15.2	6.9	2.3	5	–	–	–
12	14.7	24.7	2.6	– 1.5	10.2	85	1018.3	15.1	0.6	0.6	2	–	–	–
13	13.4	20.7	5.9	0.7	11.0	93	1009.5	3.6	5.0	3.0	5	0.3	–	–
14	12.9	15.2	11.2	8.6	10.8	92	1004.8	2.5	6.6	4.8	7	–	–	–
15	14.3	17.7	12.2	8.3	11.3	90	1004.4	0.5	7.0	2.1	4	0.5	–	–
16	14.6	21.2	10.4	8.2	13.6	93	1001.9	1.3	7.5	1.3	4	0.8	–	–
17	12.9	17.5	11.4	9.3	11.6	89	1009.1	6.1	5.9	1.1	3	0.4	–	–
18	13.6	20.2	6.3	1.0	10.5	72	1017.9	8.6	6.1	1.3	4	–	–	–
19	14.4	21.6	3.1	0.0	10.0	65	1023.1	15.3	2.9	1.5	3	–	–	–
20	18.8	24.6	13.1	11.3	16.1	76	1022.6	10.1	4.5	1.5	3	–	–	–
21	20.9	27.0	12.9	9.2	15.7	74	1020.7	13.2	3.1	1.6	3	0.0	–	–
22	20.7	26.0	16.7	14.0	16.4	80	1021.0	4.2	5.5	1.3	4	–	–	–
23	20.6	27.1	12.6	10.1	16.5	70	1021.3	16.0	1.0	1.4	3	–	–	–
24	20.0	25.5	13.1	9.8	14.6	64	1012.7	14.4	2.5	0.9	2	–	–	–
25	16.0	21.4	11.8	7.4	11.6	67	1014.0	16.3	1.9	1.3	3	–	–	–
26	15.9	22.7	6.6	1.1	12.2	70	1012.7	15.5	0.4	2.5	6	–	–	–
27	13.7	19.4	12.2	8.8	11.2	92	1011.8	3.5	5.4	2.8	5	–	–	–
28	12.6	17.5	7.6	1.5	10.3	93	1017.1	11.3	4.4	1.8	4	0.0	–	–
29	11.1	14.4	5.4	3.0	11.2	86	1020.0	0.4	6.8	1.0	2	0.3	–	–
30	13.9	17.5	9.8	6.3	12.4	79	1016.6	4.4	6.5	1.6	4	0.3	–	–

G D A Ń S K – R Ę B I E C H O W O

DNI	TEMPERATURA POWIETRZA T	Max	Min	T_g	PREŻNOŚĆ PARY WODNEJ e	WILGOTNOŚĆ WZGLĘDNA U	CIŚNIENIE ATMOSFERYCZNE P	USŁONECZNIENIE S	ZACHMURZENIE N	WIATR v	v_{max}	OPAD R_d	ŚNIEG s_h	s_g
1	6.8	11.3	2.3	0.8	7.4	76	**993.9**	.	3.8	3.1	5	5.1	–	–
2	7.5	12.4	1.7	0.6	7.7	76	**993.5**	.	3.8	3.3	6	–	–	–
3	10.0	13.6	5.4	4.2	9.4	77	**992.9**	.	5.6	3.0	5	3.8	–	–
4	10.2	14.3	3.1	3.6	8.2	68	**994.3**	.	2.9	4.5	7	–	–	–
5	9.5	12.8	5.4	3.4	9.1	78	**1004.6**	.	4.1	4.8	7	–	–	–
6	10.4	15.8	3.8	3.8	8.6	72	1011.8	.	2.1	4.3	7	–	–	–
7	11.6	16.2	4.3	2.8	8.4	65	1012.4	.	3.6	5.4	7	–	–	–
8	14.5	18.3	9.8	8.8	10.6	66	1005.2	.	4.0	5.0	7	–	–	–
9	16.6	22.1	9.7	8.3	15.4	81	996.2	.	3.4	2.9	5	0.6	–	–
10	13.6	17.3	11.2	12.3	23.3	85	991.2	.	7.6	5.1	8	–	–	–
11	12.0	16.2	8.1	6.5	9.2	88	1005.3	.	1.6	4.5	8	–	–	–
12	15.1	24.7	3.9	2.9	10.1	63	1004.4	.	0.9	1.9	4	–	–	–
13	15.2	22.0	9.4	7.9	10.8	62	995.3	.	5.5	6.3	10	0.1	–	–
14	11.9	14.2	10.1	9.4	10.3	74	991.0	.	7.3	6.9	9	0.1	–	–
15	13.5	17.6	10.4	9.6	11.9	78	990.7	.	7.3	3.8	5	4.6	–	–
16	14.4	20.0	9.4	9.2	13.8	83	988.2	.	7.8	2.3	4	1.8	–	–
17	12.2	16.6	10.5	10.8	12.6	89	994.7	.	6.0	3.0	5	3.5	–	–
18	11.8	17.7	4.3	2.8	10.2	77	1003.8	.	4.4	1.6	3	–	–	–
19	14.1	19.2	6.0	5.3	10.4	69	1008.9	.	4.8	4.8	8	0.6	–	–
20	18.0	22.1	12.9	13.2	15.6	75	1008.6	.	5.3	3.9	6	–	–	–
21	19.3	23.4	15.7	13.8	18.9	84	1006.9	.	2.9	2.5	6	2.0	–	–
22	13.5	24.0	13.5	14.4	18.8	84	1007.3	.	5.3	3.0	5	–	–	–
23	18.5	23.5	13.5	13.4	15.4	74	1007.4	.	1.2	4.3	6	–	–	–
24	19.4	24.6	14.1	14.3	14.7	66	998.8	.	3.6	1.8	4	–	–	–
25	15.0	21.4	12.8	12.1	16.2	81	999.6	.	2.6	4.5	7	–	–	–
26	17.1	24.3	8.1	6.1	11.7	82	998.8	.	1.0	3.3	6	–	–	–
27	14.4	21.1	12.9	11.8	10.5	65	997.5	.	5.8	6.0	9	–	–	–
28	11.9	16.2	7.5	7.2	10.2	74	1002.8	.	4.8	4.6	7	0.1	–	–
29	11.0	12.5	7.7	8.9	11.5	87	1005.4	.	7.4	4.3	8	9.5	–	–
30	13.0	16.3	10.6	9.8	12.5	84	1001.9	.	6.9	4.0	6	0.0	–	–

K O S Z A L I N – Z E G R Z E

DNI	TEMPERATURA POWIETRZA T	Max	Min	T_g	PREŻNOŚĆ PARY WODNEJ a	WILGOTNOŚĆ WZGLĘDNA U	CIŚNIENIE ATMOSFERYCZNE P	USŁONECZNIENIE S	ZACHMURZENIE N	WIATR v	v_{max}	OPAD R_d	ŚNIEG s_h	s_g
1	6.2	11.6	– 0.2	– 4.1	7.3	78	1002.3	.	3.6	2.0	5	0.3	–	–
2	8.2	14.0	0.6	– 4.4	7.6	68	1003.0	.	3.9	1.9	4	–	–	–
3	9.8	16.5	4.6	– 0.2	8.8	76	999.2	.	5.1	2.9	7	2.9	–	–
4	7.7	13.0	2.1	– 1.2	8.5	82	1004.1	.	4.9	3.6	7	1.3	–	–
5	8.4	12.9	4.3	2.4	9.4	85	1013.9	.	5.1	4.5	7	2.3	–	–
6	9.7	16.5	0.2	– 1.6	8.7	75	1020.1	.	0.5	2.8	7	–	–	–
7	10.6	19.3	– 0.6	– 2.8	7.2	62	1020.7	.	2.4	3.4	6	–	–	–
8	14.4	22.0	4.3	– 0.4	10.6	68	1013.3	.	2.3	4.8	8	–	–	–
9	18.4	26.2	9.7	7.0	14.2	69	1005.1	.	4.3	1.0	3	17.9	–	–
10	15.6	22.4	12.8	12.7	14.7	82	1005.1	.	7.0	3.9	7	–	–	–
11	14.4	21.8	7.3	5.5	10.2	66	1012.6	.	0.8	3.9	7	–	–	–
12	14.4	24.7	2.8	1.2	9.4	61	1012.0	.	0.8	1.6	5	–	–	–
13	14.2	20.7	9.6	5.8	10.7	65	1004.5	.	5.8	4.2	8	–	–	–
14	12.9	17.0	9.7	7.7	11.0	75	1000.3	.	5.8	5.0	9	0.0	–	–
15	14.1	18.2	12.4	11.0	11.5	72	998.4	.	7.3	2.9	5	3.0	–	–
16	14.6	21.5	9.8	9.7	14.3	87	995.8	.	7.6	1.6	4	1.8	–	–
17	13.3	18.5	11.1	11.0	12.8	81	1003.0	.	5.8	2.0	3	–	–	–
18	13.3	22.7	1.6	0.7	9.2	65	1011.0	.	4.4	1.5	5	–	–	–
19	15.4	23.4	3.6	0.3	9.9	61	1016.0	.	2.5	2.5	5	–	–	–
20	18.0	25.4	9.5	6.9	14.9	72	1015.8	.	4.0	3.1	6	–	–	–
21	22.5	29.5	18.1	10.8	16.2	70	1013.2	.	2.5	3.0	6	–	–	–
22	21.8	29.7	16.1	13.7	19.7	78	1013.7	.	4.4	2.1	4	0.4	–	–
23	21.8	28.7	17.6	10.7	17.2	68	1013.8	.	1.5	2.8	6	–	–	–
24	20.4	27.2	13.7	11.7	15.2	65	1006.8	.	2.5	2.1	5	–	–	–
25	16.7	23.0	12.3	9.2	10.2	57	1004.4	.	1.6	2.6	5	–	–	–
26	15.8	23.8	6.6	3.8	12.2	71	1007.2	.	1.1	3.4	5	–	–	–
27	13.9	20.2	12.2	9.7	11.0	70	1006.6	.	5.6	4.6	9	–	–	–
28	12.9	18.8	5.8	3.7	9.8	68	1010.7	.	4.1	3.4	8	–	–	–
29	10.2	14.8	2.6	– 0.4	10.5	84	1014.0	.	6.0	2.1	7	0.4	–	–
30	13.3	19.6	10.4	9.1	12.0	80	1010.6	.	5.8	3.6	6	1.5	–	–

KOŁOBRZEG

DNI	TEMPERATURA POWIETRZA				PREŻNOŚĆ PARY WODNEJ	WILGOTNOŚĆ WZGLĘDNA	CIŚNIENIE ATMOSFERYCZNE	USŁONECZNIENIE	ZACHMURZENIE	WIATR		OPAD	ŚNIEG	
	T	Max	Min	T_g	e	U	P	S	N	v	v_{max}	R_d	s_t	s_g
1	8.1	11.5	3.0	1.8	8.2	77	1010.2	10.0	5.4	3.3	4	2.6	–	–
2	8.7	11.8	4.0	2.4	7.9	71	1011.1	14.3	4.5	3.0	5	–	–	–
3	10.8	16.8	6.6	5.4	9.6	75	1006.7	4.0	6.5	3.0	5	4.6	–	–
4	9.0	12.4	6.9	1.6	9.1	79	1011.6	3.5	5.6	9.3	8	1.0	–	–
5	9.5	17.7	5.1	4.0	10.0	84	1022.1	3.9	5.0	4.4	6	0.5	–	–
6	11.0	13.4	7.1	5.8	10.0	77	1028.9	16.1	0.4	1.9	3	–	–	–
7	11.2	15.0	9.0	1.0	10.5	79	1029.5	12.8	3.0	1.6	4	–	–	–
8	12.6	14.6	11.2	9.7	12.4	84	1022.7	14.6	3.6	5.0	6	–	–	–
9	13.7	16.3	13.1	10.3	14.1	90	1013.6	8.8	5.5	3.6	4	3.5	–	–
10	12.6	14.9	12.0	11.7	12.9	89	1014.2	1.4	7.3	5.4	9	–	–	–
11	12.0	14.3	10.0	9.7	11.4	82	1021.6	16.6	1.8	5.8	8	–	–	–
12	13.6	17.3	8.8	2.3	10.0	66	1020.3	16.4	0.9	0.8	2	–	–	–
13	14.3	17.3	11.1	8.7	12.4	76	1012.8	2.6	6.0	3.4	5	–	–	–
14	13.8	16.2	10.3	10.1	12.2	78	1008.3	1.6	6.9	3.5	5	0.0	–	–
15	13.8	16.1	12.9	11.3	11.9	79	1002.6	3.1	6.9	2.4	4	1.4	–	–
16	14.2	19.4	9.5	9.7	14.3	89	1003.8	3.5	7.4	1.5	3	0.9	–	–
17	12.3	16.4	11.1	11.2	12.7	89	1011.6	9.4	4.9	1.9	3	–	–	–
18	12.9	16.6	9.6	4.6	12.7	88	1019.8	11.3	6.1	2.3	4	–	–	–
19	14.3	17.7	9.6	4.8	12.5	78	1024.7	16.5	3.3	4.5	7	–	–	–
20	13.7	16.4	10.9	8.0	14.0	89	1024.8	8.8	4.8	2.8	4	–	–	–
21	14.9	17.1	12.6	12.1	15.3	90	1022.1	11.6	3.0	4.3	5	–	–	–
22	14.7	18.3	13.1	12.4	15.2	91	1022.4	9.4	4.9	4.5	7	–	–	–
23	16.3	17.0	11.9	11.4	14.5	89	1022.7	12.5	2.6	5.5	7	–	–	–
24	16.6	19.7	12.4	11.7	14.2	76	1015.3	15.2	2.5	1.9	4	–	–	–
25	15.9	16.0	12.1	10.3	13.7	81	1017.0	16.1	1.5	1.8	3	–	–	–
26	15.3	19.1	11.3	9.7	13.6	79	1015.4	15.9	1.0	2.9	7	–	–	–
27	15.0	17.1	13.3	12.2	12.4	73	1015.1	3.6	6.0	3.6	6	–	–	–
28	13.4	17.1	9.5	7.8	11.8	78	1019.5	15.6	4.6	5.1	8	–	–	–
29	12.8	15.6	9.1	4.1	11.8	81	1022.7	3.6	5.6	4.8	8	6.2	–	–
30	13.9	16.5	11.9	10.2	13.5	85	1019.7	9.8	5.3	3.2	5	0.4	–	–

ELBLĄG

DNI	TEMPERATURA POWIETRZA				PREŻNOŚĆ PARY WODNEJ	WILGOTNOŚĆ WZGLĘDNA	CIŚNIENIE ATMOSFERYCZNE	USŁONECZNIENIE	ZACHMURZENIE	WIATR		OPAD	ŚNIEG	
	T	Max	Min	T_g	e	U	P	S	N	v	v_{max}	R_d	s_t	s_g
1	8.2	15.0	2.0	– 2.3	7.2	79	1005.6	11.5	3.6	1.5	3	0.0	–	–
2	9.6	14.5	2.4	– 2.6	7.9	69	1007.1	10.0	4.1	1.8	4	–	–	–
3	12.1	15.3	9.5	8.5	9.1	85	1004.7	4.6	6.5	2.4	4	–	–	–
4	11.8	16.7	9.6	7.4	8.3	83	1008.2	13.9	2.6	3.4	7	–	–	–
5	10.5	14.8	4.9	0.0	9.7	77	1015.9	6.7	4.5	2.9	5	0.0	–	–
6	11.4	15.2	7.6	8.0	9.8	74	1023.2	13.9	2.3	4.0	7	–	–	–
7	13.0	17.1	8.6	4.8	9.8	67	1022.4	9.0	4.4	3.6	6	–	–	–
8	18.1	24.8	11.4	9.2	12.3	58	1016.9	12.0	4.6	5.1	8	–	–	–
9	19.8	25.6	14.5	9.7	17.2	76	1008.9	9.7	4.3	2.6	5	20.4	–	–
10	16.3	22.2	14.2	14.6	17.2	92	1007.4	0.1	7.6	1.8	5	9.3	–	–
11	15.3	19.5	11.2	9.0	11.5	67	1015.1	16.0	1.9	4.6	7	–	–	–
12	16.5	23.7	9.3	4.6	11.8	66	1015.6	15.3	1.5	0.6	2	–	–	–
13	16.7	23.5	10.8	8.2	12.5	67	1006.1	3.7	6.0	2.3	4	0.0	–	–
14	12.8	15.7	10.5	10.1	10.6	74	1002.8	0.4	6.4	3.4	6	0.0	–	–
15	15.2	19.1	10.2	7.9	13.0	75	1002.2	0.0	6.9	3.1	5	2.1	–	–
16	16.6	20.5	13.2	12.4	16.9	90	999.2	2.5	7.8	1.6	3	9.2	–	–
17	11.9	19.2	11.1	10.8	13.2	84	1005.5	–	6.8	3.6	5	19.8	–	–
18	12.5	16.4	6.6	4.6	11.4	80	1014.8	11.4	2.8	2.8	5	–	–	–
19	16.3	22.0	10.2	7.7	13.0	71	1018.9	5.2	6.3	3.8	6	0.7	–	–
20	20.9	26.0	15.5	14.8	18.0	77	1018.6	8.2	4.9	2.4	5	–	–	–
21	22.2	28.4	17.4	17.2	21.8	81	1017.4	6.1	4.1	3.1	9	12.9	–	–
22	21.9	26.9	17.9	16.0	20.9	80	1017.3	7.9	5.5	1.6	6	0.0	–	–
23	22.2	26.2	17.2	15.9	20.6	78	1017.4	13.2	3.4	2.8	5	–	–	–
24	20.5	26.0	16.2	15.8	19.1	80	1009.5	11.3	4.3	1.6	4	–	–	–
25	14.5	21.5	13.2	10.9	11.9	73	1010.2	14.8	3.6	3.4	7	–	–	–
26	17.1	24.6	7.3	5.6	13.4	71	1010.2	15.1	1.3	1.9	4	–	–	–
27	15.2	23.4	11.6	9.9	11.6	88	1008.7	10.3	5.0	2.6	4	–	–	–
28	13.1	17.2	9.4	6.3	10.8	72	1012.8	16.0	3.5	3.4	6	0.5	–	–
29	12.2	14.6	10.4	9.8	12.1	85	1015.9	–	7.0	2.5	3	1.4	–	–
30	13.8	16.9	10.2	8.7	13.4	85	1012.7	2.3	6.1	3.8	5	0.0	–	–

SUWAŁKI

DNI	TEMPERATURA POWIETRZA				PREŻNOŚĆ PARY WODNEJ	WILGOTNOŚĆ WZGLĘDNA	CIŚNIENIE ATMOSFERYCZNE	USŁONECZNIENIE	ZACHMURZENIE	WIATR		OPAD	ŚNIEG	
	T	Max	Min	T_g	e	U	P	S	N	v	v_{max}	R_d	s_t	s_g
1	8.8	14.1	1.5	– 0.8	8.8	64	998.7	7.7	5.3	2.3	6	0.3	–	–
2	9.7	15.3	1.8	– 0.9	7.2	64	999.4	9.5	5.3	2.4	6	1.5	–	–
3	9.1	12.4	7.6	7.1	10.2	89	988.8	–	6.8	0.6	2	1.6	–	–
4	10.2	16.6	2.2	0.0	10.7	82	991.5	2.7	5.5	2.4	6	5.1	–	–
5	10.8	15.6	6.1	4.2	8.4	66	996.6	4.6	5.1	5.5	7	–	–	–
6	12.4	15.2	6.1	4.1	8.3	61	1000.8	12.5	3.1	7.3	9	–	–	–
7	14.7	20.7	7.9	6.5	6.8	55	1001.8	11.0	4.3	7.9	9	–	–	–
8	17.4	22.9	14.0	12.4	13.3	69	997.4	10.0	4.9	6.8	9	–	–	–
9	17.8	23.1	14.4	11.6	18.1	88	993.1	1.5	6.9	2.5	4	0.5	–	–
10	17.5	23.4	15.5	13.6	16.7	85	990.3	2.8	7.5	1.6	3	–	–	–
11	15.7	20.7	12.0	10.6	9.6	55	986.8	14.5	3.1	5.1	7	–	–	–
12	15.3	22.6	5.4	1.8	9.6	59	999.3	15.3	2.0	2.8	4	–	–	–
13	17.2	24.3	8.4	4.2	11.3	62	988.7	7.7	5.0	5.6	9	–	–	–
14	11.0	18.6	7.7	4.3	10.1	77	985.4	2.8	6.4	6.0	9	0.1	–	–
15	15.5	21.7	9.0	6.1	11.8	68	986.7	5.4	6.5	5.8	9	13.2	–	–
16	16.2	23.7	12.8	9.6	16.4	90	983.4	3.0	7.6	1.8	5	17.0	–	–
17	15.1	18.4	12.8	12.6	16.1	94	986.9	0.1	7.8	4.4	9	11.9	–	–
18	14.6	19.1	10.4	10.4	11.7	78	996.1	9.7	6.5	4.8	6	–	–	–
19	16.8	20.1	12.0	10.8	14.3	74	1001.9	8.3	7.1	3.8	5	2.0	–	–
20	20.1	25.2	14.4	13.0	16.7	80	1001.8	8.1	5.0	3.4	5	–	–	–
21	21.4	26.0	17.6	16.4	22.2	87	1001.4	1.9	6.3	2.0	4	0.0	–	–
22	21.9	27.2	18.4	15.5	20.6	80	1000.9	7.2	6.0	3.6	8	6.5	–	–
23	22.2	26.9	18.0	16.0	19.5	74	1000.9	13.7	4.0	3.6	5	0.8	–	–
24	17.5	23.5	15.8	13.8	18.4	92	993.8	2.4	5.6	0.9	3	7.7	–	–
25	16.0	20.0	13.8	12.4	12.6	75	990.3	10.8	3.1	4.6	8	–	–	–
26	15.2	21.7	6.8	3.6	11.2	67	993.7	15.4	0.5	2.8	6	–	–	–
27	15.6	21.4	11.6	7.9	12.8	73	991.5	13.9	2.9	4.4	8	–	–	–
28	12.7	18.7	4.3	4.0	10.1	71	995.5	7.6	5.8	3.5	7	–	–	–
29	10.8	13.4	7.4	6.6	11.1	85	997.8	–	7.5	2.6	3	0.3	–	–
30	13.1	15.6	11.2	10.6	14.1	94	993.7	–	8.0	3.8	5	0.9	–	–

KĘTRZYN

DNI	TEMPERATURA POWIETRZA				PREŻNOŚĆ PARY WODNEJ	WILGOTNOŚĆ WZGLĘDNA	CIŚNIENIE ATMOSFERYCZNE	USŁONECZNIENIE	ZACHMURZENIE	WIATR		OPAD	ŚNIEG	
	T	Max	Min	T_g	e	U	P	S	N	v	v_{max}	R_d	s_t	s_g
1	9.3	15.2	2.3	– 2.2	7.0	64	998.1	10.2	5.0	2.4	4	–	–	–
2	10.3	14.9	3.5	– 1.1	7.6	63	999.5	6.7	4.4	1.4	3	1.3	–	–
3	10.4	13.0	7.9	7.6	10.2	81	997.8	1.6	5.6	1.3	3	0.2	–	–
4	12.1	18.4	8.5	6.9	8.9	67	1000.5	8.4	4.8	2.6	5	–	–	–
5	10.1	15.2	4.2	1.1	8.9	74	1007.5	7.3	4.6	2.9	7	0.0	–	–
6	11.8	18.0	5.6	3.9	8.9	68	1012.2	13.5	2.9	4.4	7	–	–	–
7	13.4	20.4	4.2	2.5	9.5	63	1012.7	8.6	4.5	4.3	7	–	–	–
8	17.2	24.2	10.2	6.3	13.4	68	1006.8	9.9	3.1	4.6	7	–	–	–
9	18.3	24.5	13.6	11.5	17.1	83	1001.9	3.6	5.0	4.4	5	24.1	–	–
10	17.6	21.4	15.0	14.6	18.5	92	999.2	–	7.5	1.9	5	0.0	–	–
11	15.9	20.3	10.8	10.9	11.5	66	1007.0	15.4	2.9	3.5	7	–	–	–
12	17.3	24.5	7.7	4.7	11.8	64	1008.4	13.7	1.8	1.1	4	–	–	–
13	17.4	24.0	11.5	9.1	12.9	66	998.6	5.8	5.6	3.4	5	–	–	–
14	12.2	15.4	9.3	7.9	11.1	78	995.0	0.3	6.3	5.9	8	0.2	–	–
15	15.3	20.4	8.5	5.9	12.6	74	995.2	3.6	5.9	4.5	8	10.2	–	–
16	17.9	21.7	14.2	12.4	18.4	90	991.5	2.7	7.0	2.5	5	0.7	–	–
17	13.3	19.9	11.2	11.3	14.9	97	998.6	–	7.3	3.1	5	11.0	–	–
18	15.9	19.5	8.9	8.8	11.9	77	1006.1	11.4	5.1	3.0	4	–	–	–
19	14.9	19.4	8.3	6.4	14.6	86	1010.9	0.4	6.1	2.4	5	2.0	–	–
20	20.9	26.0	14.5	13.5	19.4	80	1011.3	12.2	3.8	3.4	5	–	–	–
21	20.6	27.4	15.7	14.1	21.6	90	1010.1	5.7	3.6	2.4	6	17.2	–	–
22	19.5	26.1	14.6	13.9	21.5	94	1010.1	3.7	3.9	1.6	6	4.6	–	–
23	20.0	28.0	18.3	15.9	21.4	77	1010.0	12.5	3.3	3.4	5	1.0	–	–
24	20.0	24.9	17.0	15.9	20.7	89	1002.4	6.3	4.8	2.4	5	0.1	–	–
25	15.7	21.8	13.1	12.0	13.2	74	1000.8	12.4	3.9	4.3	7	–	–	–
26	16.1	22.8	6.9	5.0	12.1	68	1003.1	15.7	0.1	2.9	6	–	–	–
27	16.0	21.4	12.4	10.1	13.6	75	1000.7	12.7	2.4	3.5	7	–	–	–
28	13.0	18.5	9.3	7.1	11.3	76	1005.3	8.7	5.5	3.4	6	–	–	–
29	12.0	15.7	7.8	7.0	10.8	77	1007.7	2.2	6.6	1.9	4	–	–	–
30	13.4	15.7	11.2	11.3	14.0	91	1003.9	–	8.8	2.6	4	0.0	–	–

ŚWINOUJŚCIE

Dni	T	Max	Min	T_g	e	U	P	S	N	v	v_{max}	R_d	s_h	s_g
	TEMPERATURA POWIETRZA				PRĘŻNOŚĆ PARY WODNEJ	WILGOTNOŚĆ WZGLĘDNA	CIŚNIENIE ATMOSFERYCZNE	USŁONECZNIENIE	ZACHMURZENIE	WIATR		OPAD	ŚNIEG	
1	8.3	11.9	4.2	2.5	9.4	86	1010.9	•	3.0	3.9	6	0.0	-	-
2	9.8	14.4	3.2	2.0	9.4	78	1011.0	•	2.5	3.4	5	-	-	-
3	11.5	16.2	9.5	8.3	11.7	87	1006.3	•	5.1	3.8	7	1.3	-	-
4	8.7	12.3	6.2	3.8	10.8	95	1012.0	•	6.4	3.3	5	1.0	-	-
5	9.5	13.1	5.5	4.8	10.4	87	1022.7	•	4.6	4.3	7	0.0	-	-
6	10.6	14.1	4.2	1.7	11.2	88	1028.8	•	0.6	3.0	5	-	-	-
7	11.8	14.8	5.2	2.0	12.4	89	1029.6	•	2.3	3.3	5	-	-	-
8	13.3	15.4	12.3	10.2	14.4	94	1023.3	•	1.9	7.6	9	-	-	-
9	13.5	15.0	12.0	11.9	15.1	98	1014.7	•	4.9	5.1	7	6.9	-	-
10	13.1	14.8	12.6	12.7	14.2	94	1014.6	•	6.5	8.9	13	0.0	-	-
11	12.4	13.9	10.8	9.7	13.2	92	1021.7	•	1.4	8.0	10	-	-	-
12	14.9	19.4	8.8	5.8	14.0	84	1020.3	•	0.3	1.9	3	-	-	-
13	14.4	17.8	11.1	9.5	12.0	73	1014.0	•	4.8	3.8	8	-	-	-
14	14.2	18.2	10.7	9.1	12.2	76	1009.7	•	5.1	3.9	7	-	-	-
15	14.1	17.5	12.4	11.5	12.6	79	1007.2	•	6.6	2.3	4	2.5	-	-
16	14.9	21.0	11.5	11.3	15.6	93	1004.2	•	7.5	2.5	4	-	-	-
17	14.6	17.7	11.6	10.6	13.9	84	1011.7	•	3.5	3.1	4	-	-	-
18	13.6	16.7	8.3	5.8	14.0	90	1019.3	•	2.4	4.0	7	-	-	-
19	15.2	17.7	10.3	6.5	14.8	86	1024.4	•	1.8	3.5	8	-	-	-
20	15.3	17.7	12.1	9.2	16.3	95	1024.9	•	2.9	4.1	6	-	-	-
21	15.9	18.9	14.2	13.2	17.5	97	1022.4	•	3.4	5.0	7	-	-	-
22	16.1	18.6	14.1	13.9	17.7	97	1022.3	•	2.9	6.3	10	-	-	-
23	15.7	17.5	13.9	13.7	16.8	95	1022.5	•	1.8	7.1	10	-	-	-
24	17.9	20.1	14.8	12.6	17.9	88	1016.0	•	1.4	2.4	5	-	-	-
25	16.7	20.4	15.1	14.2	16.9	89	1017.8	•	1.9	3.1	10	-	-	-
26	16.9	22.3	11.3	10.7	15.1	80	1016.2	•	0.9	2.5	3	-	-	-
27	14.9	19.2	13.0	12.7	13.3	72	1016.0	•	5.1	3.4	6	-	-	-
28	13.7	17.2	9.3	8.4	13.1	86	1019.5	•	4.0	7.4	12	-	-	-
29	13.7	14.6	13.0	11.4	13.3	85	1022.9	•	5.6	6.3	9	0.3	-	-
30	13.7	14.7	12.3	11.7	13.7	87	1020.4	•	5.8	8.8	10	0.2	-	-

MIKOŁAJKI

Dni	T	Max	Min	T_g	e	U	P	S	N	v	v_{max}	R_d	s_h	s_g
	TEMPERATURA POWIETRZA				PRĘŻNOŚĆ PARY WODNEJ	WILGOTNOŚĆ WZGLĘDNA	CIŚNIENIE ATMOSFERYCZNE	USŁONECZNIENIE	ZACHMURZENIE	WIATR		OPAD	ŚNIEG	
1	10.3	15.1	4.9	0.6	7.2	60	995.4	9.1	4.5	1.8	4	-	-	-
2	10.7	14.4	5.6	0.4	8.0	64	997.6	7.2	4.9	1.5	3	1.7	-	-
3	10.4	12.8	8.9	8.1	10.3	82	995.1	0.8	6.4	0.9	2	0.4	-	-
4	12.6	16.1	6.1	3.7	9.4	67	998.0	10.2	4.3	1.9	4	-	-	-
5	11.0	15.4	7.3	5.4	9.1	71	1004.5	9.8	4.1	2.9	5	-	-	-
6	12.3	18.4	7.5	5.9	9.1	57	1008.9	13.4	3.5	5.1	6	-	-	-
7	14.2	19.7	8.0	5.7	9.9	64	1009.4	5.6	4.0	3.5	5	-	-	-
8	17.2	23.2	12.4	10.4	14.0	71	1003.6	6.9	5.0	3.1	5	-	-	-
9	18.3	23.5	14.3	10.3	21.6	83	994.1	6.5	5.5	2.5	5	16.1	-	-
10	19.4	22.7	16.0	15.5	18.3	88	996.5	4.5	7.4	1.3	3	-	-	-
11	16.3	20.2	12.4	11.3	11.9	64	1003.6	15.2	2.4	2.9	5	-	-	-
12	17.4	25.0	9.2	5.9	11.6	61	1003.6	15.6	1.9	1.5	3	-	-	-
13	18.4	25.1	13.3	11.8	12.7	41	996.6	8.0	4.4	3.5	5	-	-	-
14	13.1	17.5	10.3	8.8	10.9	73	998.5	3.2	5.4	4.4	7	-	-	-
15	15.6	20.2	9.9	7.9	12.5	74	993.0	4.0	5.4	2.5	4	14.5	-	-
16	17.8	22.4	14.8	12.3	18.6	92	989.0	2.7	7.0	1.4	5	29.1	-	-
17	14.1	18.3	11.3	10.8	15.5	95	993.5	-	7.5	3.1	5	23.5	-	-
18	14.5	19.3	9.8	9.2	12.0	74	1003.3	11.5	5.6	2.5	4	-	-	-
19	16.2	19.2	12.4	12.2	15.5	84	1007.8	2.1	6.3	1.4	3	0.6	-	-
20	20.7	26.0	15.5	14.5	19.5	81	1008.0	12.4	4.1	1.4	8	-	-	-
21	20.1	27.6	17.1	15.8	21.2	91	1007.2	4.3	4.6	1.3	5	10.4	-	-
22	19.8	27.3	17.4	15.0	20.8	89	1007.6	3.4	5.4	1.5	2	16.3	-	-
23	22.3	27.3	16.7	16.3	20.7	78	1007.1	16.9	3.3	1.3	3	2.3	-	-
24	19.2	25.6	17.3	16.5	26.2	91	999.1	6.8	5.5	1.3	3	0.0	-	-
25	16.7	21.1	15.0	13.3	18.7	92	998.0	12.5	4.4	3.8	7	-	-	-
26	17.1	23.1	10.0	7.4	12.8	68	1000.5	16.3	0.4	2.0	4	-	-	-
27	16.6	21.9	14.0	12.5	13.8	56	998.2	10.8	2.1	3.1	3	-	-	-
28	14.1	19.2	11.7	9.8	11.3	71	1002.4	6.3	6.3	2.9	5	-	-	-
29	11.7	14.3	8.8	8.1	10.4	78	1004.8	-	7.3	1.6	3	-	-	-
30	13.8	15.7	12.0	11.4	13.7	86	1001.1	0.7	7.1	3.0	3	0.0	-	-

RESKO

Dni	T	Max	Min	T_g	e	U	P	S	N	v	v_{max}	R_d	s_h	s_g
	TEMPERATURA POWIETRZA				PRĘŻNOŚĆ PARY WODNEJ	WILGOTNOŚĆ WZGLĘDNA	CIŚNIENIE ATMOSFERYCZNE	USŁONECZNIENIE	ZACHMURZENIE	WIATR		OPAD	ŚNIEG	
1	7.5	12.3	0.8	-2.7	7.3	72	1004.8	11.1	3.1	2.4	4	1.2	-	-
2	8.7	13.7	1.1	-2.7	7.0	65	1005.1	8.8	4.0	1.1	3	-	-	-
3	11.6	16.2	7.2	3.8	8.5	64	1000.7	7.6	5.6	2.9	4	0.3	-	-
4	8.9	13.7	4.1	0.3	8.7	77	1006.6	3.9	6.0	3.3	4	0.8	-	-
5	8.6	13.8	3.2	0.8	8.9	80	1018.7	4.3	4.0	2.3	4	0.4	-	-
6	10.0	17.8	-0.1	-2.7	8.6	73	1022.7	14.1	0.8	1.5	5	-	-	-
7	12.0	20.3	0.2	-2.6	7.8	62	1023.1	11.4	3.8	1.3	4	-	-	-
8	14.5	21.5	5.7	2.1	11.1	70	1015.8	14.0	3.4	2.5	4	5.3	-	-
9	17.1	25.1	10.1	9.2	15.3	80	1007.7	7.3	5.8	1.4	3	24.9	-	-
10	15.0	20.1	12.7	12.4	15.1	87	1007.6	0.2	7.8	1.9	2	0.7	-	-
11	14.3	20.6	4.8	3.5	11.6	78	1014.9	13.4	1.5	1.8	3	-	-	-
12	16.3	24.7	5.7	2.8	10.9	63	1014.4	14.0	0.3	1.0	3	-	-	-
13	14.4	21.7	6.4	7.2	12.2	76	1007.3	2.7	3.4	1.4	5	0.0	-	-
14	13.1	17.5	8.9	4.9	11.1	74	1003.2	2.3	5.9	2.5	8	-	-	-
15	14.5	18.5	12.3	10.6	12.4	74	1000.6	2.8	7.3	1.1	2	4.8	-	-
16	15.4	20.2	11.3	11.1	14.9	86	997.8	1.9	7.4	0.8	2	0.0	-	-
17	14.5	19.0	11.3	11.1	11.9	74	1005.4	12.7	5.4	1.3	2	-	-	-
18	13.9	20.9	4.3	2.5	10.4	70	1013.3	11.8	3.9	1.0	2	-	-	-
19	15.7	23.1	6.0	2.9	11.7	67	1018.3	10.3	2.4	1.0	2	-	-	-
20	16.9	23.5	8.4	6.4	14.4	75	1018.6	11.3	2.8	1.5	3	-	-	-
21	19.5	28.4	12.4	11.3	18.7	83	1015.7	8.2	3.8	1.3	4	11.5	-	-
22	21.0	29.4	15.2	12.8	20.8	81	1015.4	8.7	3.6	1.1	3	0.8	-	-
23	21.3	29.2	13.2	12.2	19.0	76	1016.2	17.8	3.9	1.3	3	-	-	-
24	20.9	27.8	14.6	12.8	16.9	78	1009.4	12.2	2.6	1.4	3	-	-	-
25	17.1	22.3	11.7	10.1	12.7	67	1011.3	14.1	1.3	2.6	4	-	-	-
26	17.1	24.9	7.9	3.4	12.1	68	1010.8	14.2	1.8	2.0	4	-	-	-
27	14.2	23.3	11.5	8.4	11.5	71	1009.8	4.9	6.1	2.1	4	-	-	-
28	13.6	19.4	8.1	4.5	10.4	69	1013.3	8.3	4.9	2.5	4	-	-	-
29	10.9	14.7	4.3	1.4	11.2	86	1016.6	4.9	6.4	1.0	2	1.8	-	-
30	12.8	16.6	8.3	6.7	11.7	82	1013.6	3.5	5.8	1.5	3	0.3	-	-

OLSZTYN-DAJTKI

Dni	T	Max	Min	T_g	e	U	P	S	N	v	v_{max}	R_d	s_h	s_g
	TEMPERATURA POWIETRZA				PRĘŻNOŚĆ PARY WODNEJ	WILGOTNOŚĆ WZGLĘDNA	CIŚNIENIE ATMOSFERYCZNE	USŁONECZNIENIE	ZACHMURZENIE	WIATR		OPAD	ŚNIEG	
1	9.1	15.7	1.3	-2.7	6.9	62	994.6	•	3.5	2.3	3	-	-	-
2	10.8	14.8	0.6	-3.1	7.6	65	993.9	•	4.0	1.8	4	1.9	-	-
3	10.4	13.5	7.5	7.2	9.8	78	994.1	•	5.9	1.0	2	0.2	-	-
4	12.8	18.3	7.5	3.6	8.2	59	997.3	•	2.3	3.0	7	-	-	-
5	9.9	15.4	4.1	1.0	8.4	74	1004.4	•	2.9	3.1	5	-	-	-
6	11.5	17.0	6.3	4.3	8.6	67	1009.4	•	3.8	4.5	4	-	-	-
7	12.9	19.0	5.3	1.4	9.1	65	1009.5	•	3.5	5.9	9	-	-	-
8	17.0	23.7	10.8	7.9	12.9	66	1002.8	•	3.4	4.0	6	-	-	-
9	18.7	25.4	12.8	8.4	14.2	77	997.8	•	4.3	2.8	5	7.1	-	-
10	17.1	21.3	14.9	14.6	18.3	96	995.8	•	7.4	1.5	4	19.9	-	-
11	15.5	20.0	11.2	10.4	17.2	86	1003.8	•	1.3	3.9	8	-	-	-
12	16.9	24.5	6.7	4.8	13.9	66	1004.6	•	0.6	1.3	2	-	-	-
13	17.6	24.6	11.3	9.3	12.4	62	995.8	•	4.9	2.6	6	-	-	-
14	13.1	17.3	6.6	4.5	10.4	78	992.8	•	5.4	3.3	7	-	-	-
15	15.5	20.7	9.1	6.5	13.9	71	991.9	•	5.6	3.9	7	11.0	-	-
16	18.0	21.5	14.6	13.9	17.7	67	988.1	•	6.8	1.5	7	0.4	-	-
17	12.6	19.4	10.5	10.5	13.8	96	993.8	•	4.9	3.1	4	22.3	-	-
18	13.7	18.7	7.6	6.5	10.7	75	1002.9	•	2.4	3.0	4	-	-	-
19	15.0	19.0	9.6	8.8	14.2	85	1007.3	•	7.4	3.1	6	1.9	-	-
20	19.7	25.3	13.9	12.9	18.4	81	1007.8	•	4.4	2.1	3	-	-	-
21	20.3	28.5	16.9	13.9	20.3	86	1006.1	•	3.8	1.8	3	32.7	-	-
22	20.3	27.7	15.5	13.9	20.8	86	1006.2	•	3.5	2.5	7	-	-	-
23	22.5	27.1	17.2	15.8	20.6	77	1006.1	•	3.4	2.8	4	0.8	-	-
24	21.0	25.5	17.7	16.0	20.5	82	998.4	•	3.4	1.6	4	5.3	-	-
25	15.8	20.8	13.2	11.8	12.2	68	998.2	•	3.3	4.9	8	-	-	-
26	17.1	24.0	7.3	5.0	12.8	66	997.8	•	0.4	2.0	4	-	-	-
27	15.7	22.0	12.6	10.4	13.1	74	997.4	•	3.1	3.5	6	-	-	-
28	13.7	17.3	10.5	8.9	10.8	69	1001.9	•	3.8	2.4	5	-	-	-
29	11.7	15.8	7.7	7.3	10.4	78	1004.1	•	3.4	2.0	4	0.0	-	-
30	13.0	17.5	8.0	3.4	12.4	83	1000.9	•	4.8	2.0	4	0.8	-	-

Tablica II

S Z C Z E C I N E K

C H O J N I C E

Czerwiec 1975

DNI	TEMPERATURA POWIETRZA				PREŻNOŚĆ PARY WODNEJ	WILGOTNOŚĆ WZGLĘDNA	CIŚNIENIE ATMOSFERYCZNE	USŁONECZNIENIE	ZACHMURZENIE	WIATR		OPAD	ŚNIEG	
	T	Max	Min	T_g	e	U	P	S	N	v	v_{max}	R_d	s_h	s_g
1	8.2	13.6	2.8	− 0.5	7.0	68	993.8	9.7	3.8	3.0	6	0.0	~	~
2	9.4	14.0	3.7	− 0.5	6.7	60	994.5	9.5	4.4	1.8	3	~	~	~
3	10.5	16.1	4.9	1.8	6.3	47	991.3	6.6	5.4	3.1	7	2.0	~	~
4	8.9	14.1	4.4	0.3	8.4	78	986.1	4.5	4.5	3.9	7	2.3	~	~
5	8.5	12.3	4.7	2.9	9.6	86	1005.4	3.1	9.8	2.8	4	1.1	~	~
6	10.8	18.4	4.4	2.5	9.7	75	1010.8	13.4	1.5	3.6	6	~	~	~
7	13.5	20.8	8.4	1.7	9.1	63	1011.5	11.5	3.9	3.5	6	~	~	~
8	15.7	23.5	6.4	2.1	11.3	66	1004.0	14.1	4.1	4.8	8	~	~	~
9	18.8	25.9	10.3	7.5	14.5	69	996.8	9.1	5.4	1.8	4	26.3	~	~
10	15.5	22.6	14.2	13.6	16.5	93	996.3	0.0	7.9	2.4	4	48.0	~	~
11	15.1	21.9	8.0	6.9	10.7	65	1003.7	13.7	2.5	4.6	7	~	~	~
12	16.3	25.2	6.1	3.4	11.1	63	1003.6	13.4	0.8	1.5	3	~	~	~
13	14.7	21.8	8.3	6.6	12.0	73	996.2	2.0	7.0	2.6	5	~	~	~
14	12.8	15.2	10.0	8.4	10.9	74	992.1	2.2	5.6	4.1	6	0.0	~	~
15	14.8	17.5	9.9	9.8	12.7	78	990.3	0.2	6.5	1.9	3	3.0	~	~
16	15.1	20.3	11.6	11.1	15.6	90	987.2	0.4	7.8	1.8	3	2.9	~	~
17	14.1	18.3	11.9	11.5	13.4	84	994.2	6.4	6.1	2.0	3	0.0	~	~
18	13.6	20.6	5.1	2.7	10.6	75	1002.4	8.6	5.0	1.6	3	~	~	~
19	15.7	21.5	7.7	4.4	11.7	67	1007.3	6.2	2.9	3.1	5	~	~	~
20	18.9	26.2	10.1	7.9	16.4	75	1006.9	6.0	4.1	2.5	4	~	~	~
21	22.1	28.0	16.1	13.5	20.9	80	1004.8	7.3	3.1	2.6	5	0.1	~	~
22	20.7	29.1	15.5	13.1	19.5	81	1003.2	5.6	4.5	2.0	5	21.0	~	~
23	21.2	27.9	14.4	12.4	20.4	82	1005.5	10.7	3.3	2.3	4	3.4	~	~
24	20.8	26.5	14.5	12.6	16.6	73	998.2	12.5	2.5	3.1	4	~	~	~
25	17.0	23.1	11.0	9.9	12.0	64	999.6	13.6	1.1	3.1	6	~	~	~
26	17.2	23.1	10.5	6.8	12.6	67	999.0	13.6	0.9	2.1	3	~	~	~
27	14.2	22.0	12.9	8.9	12.2	76	998.5	0.8	6.0	3.0	6	~	~	~
28	14.1	18.5	11.2	8.2	11.1	70	1002.0	5.7	6.8	3.1	5	~	~	~
29	10.5	15.1	5.0	3.6	11.1	87	1005.1	0.2	6.3	2.6	5	2.5	~	~
30	12.2	16.4	9.3	8.1	13.0	91	1001.7	0.6	6.4	2.9	4	5.4	~	~

DNI	TEMPERATURA POWIETRZA				PREŻNOŚĆ PARY WODNEJ	WILGOTNOŚĆ WZGLĘDNA	CIŚNIENIE ATMOSFERYCZNE	USŁONECZNIENIE	ZACHMURZENIE	WIATR		OPAD	ŚNIEG	
	T	Max	Min	T_g	e	U	P	S	N	v	v_{max}	R_d	s_h	s_g
1	7.2	13.8	0.1	− 5.2	6.7	68	989.5	11.5	3.8	2.3	5	−	~	~
2	8.5	14.3	0.1	− 4.4	8.8	85	990.5	9.7	5.8	1.8	5	−	~	~
3	10.5	16.5	6.8	4.4	9.1	74	987.7	7.4	7.0	3.0	6	0.4	~	~
4	8.9	13.5	3.4	− 1.9	8.2	74	952.2	10.3	2.9	3.9	7	0.0	~	~
5	8.6	11.8	4.2	− 0.1	9.3	83	1000.6	5.9	5.5	4.3	6	0.2	~	~
6	11.6	18.6	4.3	2.1	8.7	69	1006.1	12.7	2.9	3.5	5	−	~	~
7	12.7	19.5	4.9	2.9	8.0	59	1006.7	12.4	4.3	3.8	6	−	~	~
8	16.0	22.6	7.6	5.9	10.8	62	999.2	13.4	3.6	4.1	7	−	~	~
9	18.7	24.9	10.6	6.1	14.4	69	992.7	9.8	5.1	1.9	4	41.8	~	~
10	14.7	22.1	13.4	12.9	15.8	94	991.8	0.1	8.0	2.6	4	47.1	~	~
11	16.2	20.2	7.9	6.9	10.5	68	989.4	15.1	3.1	3.1	6	−	~	~
12	16.7	23.4	6.2	3.2	11.2	81	999.5	16.1	0.4	1.1	2	−	~	~
13	15.4	22.4	11.4	6.9	12.6	78	991.6	6.7	6.9	3.1	6	−	~	~
14	11.6	15.1	8.1	6.4	10.1	79	987.7	4.1	5.5	4.4	7	−	~	~
15	13.7	17.6	8.8	7.3	12.8	82	986.1	0.8	7.8	2.1	3	0.0	~	~
16	15.2	20.4	10.8	10.7	14.9	86	983.1	1.8	7.0	1.4	3	3.8	~	~
17	13.8	17.0	12.1	8.8	12.2	85	989.8	8.9	6.4	1.5	3	1.0	~	~
18	13.3	20.0	6.7	2.8	10.5	72	998.3	10.1	3.1	1.3	4	−	~	~
19	15.3	21.0	7.2	5.4	11.5	67	1002.9	9.0	4.3	2.1	6	−	~	~
20	19.2	25.4	11.2	9.1	16.6	74	1002.6	10.6	3.8	1.9	3	−	~	~
21	21.5	27.1	16.4	14.4	20.3	80	1000.8	9.0	3.5	2.1	6	−	~	~
22	22.3	29.6	16.3	13.1	19.3	72	1001.0	10.4	3.1	2.6	5	−	~	~
23	21.9	28.9	14.2	13.0	18.5	72	1001.3	12.5	4.3	2.3	5	−	~	~
24	20.6	26.7	14.9	13.2	18.2	74	994.0	12.5	4.5	0.6	2	1.2	~	~
25	17.0	24.1	11.9	9.1	11.0	59	994.8	15.6	0.8	3.4	6	−	~	~
26	16.6	23.4	7.9	4.2	12.5	67	994.8	16.2	0.5	2.0	3	−	~	~
27	13.4	21.2	10.2	6.7	11.1	73	993.9	6.8	4.8	3.3	7	−	~	~
28	13.0	18.2	7.5	3.4	10.6	73	997.9	6.7	6.1	2.4	4	0.0	~	~
29	10.4	14.2	5.1	1.4	11.0	88	1000.4	0.9	7.5	3.5	4	3.1	~	~
30	12.1	15.5	9.3	8.4	13.1	93	997.0	1.0	6.6	2.8	5	3.3	~	~

S Z C Z E C I N − D Ą B I E

P I Ł A

DNI	TEMPERATURA POWIETRZA				PREŻNOŚĆ PARY WODNEJ	WILGOTNOŚĆ WZGLĘDNA	CIŚNIENIE ATMOSFERYCZNE	USŁONECZNIENIE	ZACHMURZENIE	WIATR		OPAD	ŚNIEG	
	T	Max	Min	T_g	e	U	P	S	N	v	v_{max}	R_d	s_h	s_g
1	8.4	13.7	4.0	0.8	8.0	75	1011.3	10.5	4.0	3.6	6	1.3	~	~
2	9.6	15.1	2.2	− 0.2	7.8	67	1011.0	9.6	4.4	2.8	5	~	~	~
3	11.6	16.9	8.0	6.9	8.8	65	1006.3	5.0	5.9	5.3	7	0.5	~	~
4	9.4	13.5	2.8	0.6	9.0	77	1012.9	4.0	6.5	5.4	9	0.2	~	~
5	9.1	13.5	5.7	2.1	8.6	76	1023.7	1.3	4.0	3.5	5	~	~	~
6	11.9	19.1	4.1	0.2	10.0	73	1028.8	14.9	0.9	2.6	4	~	~	~
7	13.0	20.6	2.1	− 1.2	9.1	64	1029.0	13.9	3.0	3.1	5	~	~	~
8	15.4	21.9	9.2	5.8	11.6	68	1021.5	14.6	2.5	4.9	6	~	~	~
9	17.1	23.4	12.2	11.1	15.8	80	1013.3	6.9	5.1	2.3	4	8.3	~	~
10	15.2	20.7	13.6	11.2	15.9	92	1012.9	0.2	7.6	3.5	5	8.2	~	~
11	15.4	22.1	9.2	7.9	12.6	73	1020.5	15.0	2.5	4.0	6	~	~	~
12	17.9	26.0	8.2	5.9	12.1	63	1019.8	15.4	0.8	1.6	2	~	~	~
13	16.7	23.4	11.9	9.0	13.5	71	1013.5	3.0	5.4	2.5	4	~	~	~
14	14.5	19.4	10.2	8.8	11.6	71	1009.8	3.9	4.5	3.9	5	~	~	~
15	15.6	19.7	13.1	11.6	13.3	77	1006.5	1.9	6.6	2.5	3	13.7	~	~
16	16.2	20.6	12.9	13.0	15.4	86	1003.6	1.2	7.4	2.4	4	0.1	~	~
17	15.9	20.9	11.8	11.6	13.1	74	1011.3	9.7	5.3	2.9	3	~	~	~
18	15.5	22.3	6.7	5.8	11.8	69	1018.6	9.7	3.4	2.4	4	~	~	~
19	16.8	22.7	7.1	5.2	12.9	69	1023.6	9.3	3.9	2.1	4	~	~	~
20	18.2	24.6	9.7	7.4	16.2	76	1024.1	9.8	2.3	2.8	5	~	~	~
21	20.2	28.6	14.9	12.7	19.9	85	1020.2	8.4	3.1	2.8	5	2.4	~	~
22	22.0	30.1	17.3	15.4	21.1	80	1020.8	9.6	4.4	3.0	5	0.2	~	~
23	22.6	29.5	15.4	14.9	20.7	76	1021.3	14.0	4.1	2.8	4	~	~	~
24	22.2	28.8	16.7	14.6	20.1	75	1014.6	10.9	3.4	2.0	4	~	~	~
25	18.4	23.1	14.1	9.8	14.3	68	1017.4	14.7	1.3	3.8	5	~	~	~
26	18.5	25.0	11.4	7.5	12.2	61	1016.1	15.3	0.3	3.0	5	~	~	~
27	15.8	23.6	13.5	11.1	10.6	61	1016.3	2.2	5.6	4.4	5	~	~	~
28	14.6	20.0	11.0	10.1	10.7	65	1019.2	3.6	6.4	3.0	5	~	~	~
29	13.3	17.7	8.7	7.1	11.4	75	1022.6	6.9	5.9	4.4	5	~	~	~
30	15.7	17.7	10.2	8.7	12.2	79	1019.7	3.3	5.0	4.0	6	0.2	~	~

DNI	TEMPERATURA POWIETRZA				PREŻNOŚĆ PARY WODNEJ	WILGOTNOŚĆ WZGLĘDNA	CIŚNIENIE ATMOSFERYCZNE	USŁONECZNIENIE	ZACHMURZENIE	WIATR		OPAD	ŚNIEG	
	T	Max	Min	T_g	e	U	P	S	N	v	v_{max}	R_d	s_h	s_g
1	7.1	14.3	− 1.5	− 4.9	6.6	69	1003.1	9.5	3.4	3.4	6	0.0	~	~
2	8.5	14.9	− 1.6	− 4.6	6.6	63	1003.5	7.8	4.3	3.9	4	~	~	~
3	11.4	17.4	6.4	2.1	8.9	68	1000.8	8.1	5.3	4.6	7	1.8	~	~
4	9.2	14.4	1.0	− 1.7	7.8	70	1003.8	8.7	4.3	5.4	8	~	~	~
5	8.5	12.4	2.6	1.5	8.6	78	1014.6	5.8	3.5	4.1	7	~	~	~
6	11.9	19.4	0.3	− 1.9	8.0	62	1019.0	14.5	1.5	3.9	5	~	~	~
7	14.2	21.9	5.1	3.0	7.4	50	1019.2	13.8	3.0	6.1	10	~	~	~
8	17.5	24.5	8.3	6.8	10.2	53	1021.3	12.6	4.3	6.9	10	~	~	~
9	18.4	22.8	11.2	9.1	13.8	67	1014.7	9.5	4.3	5.0	8	9.3	~	~
10	16.4	21.9	14.5	13.1	15.9	85	1004.2	0.2	7.8	3.4	6	0.3	~	~
11	16.5	23.5	10.0	9.8	10.9	62	1011.4	14.1	3.3	4.8	6	~	~	~
12	18.3	26.5	6.6	3.9	10.3	54	1011.7	16.2	0.3	2.5	6	~	~	~
13	17.7	25.5	10.4	9.1	12.6	65	1004.7	5.3	5.0	4.0	8	~	~	~
14	13.8	17.3	9.5	8.6	10.6	89	1001.6	3.9	4.6	5.0	8	~	~	~
15	15.6	21.0	8.3	4.8	13.3	76	999.0	2.9	5.6	2.3	4	0.8	~	~
16	16.8	20.3	14.6	12.4	17.1	90	995.8	1.3	7.0	1.0	2	13.8	~	~
17	15.1	18.8	12.1	10.7	13.4	79	1002.6	3.3	6.5	2.8	4	0.6	~	~
18	14.8	21.2	7.6	6.1	11.0	69	1010.6	9.8	4.9	2.5	5	~	~	~
19	16.0	21.6	8.1	6.7	11.6	65	1015.1	1.9	5.1	4.1	8	~	~	~
20	19.9	26.8	12.0	10.6	16.7	72	1014.8	7.6	4.1	3.6	5	~	~	~
21	21.8	27.3	16.6	15.2	20.8	81	1012.4	7.0	3.0	3.1	6	12.7	~	~
22	22.1	30.5	16.5	15.1	19.6	76	1012.8	9.8	3.3	4.4	10	~	~	~
23	22.4	28.2	15.8	14.8	18.9	72	1013.1	14.1	2.5	3.4	7	~	~	~
24	22.0	29.1	16.3	14.8	18.4	71	1006.3	12.0	3.3	3.0	6	~	~	~
25	18.6	25.2	13.8	12.9	16.9	84	1007.8	16.2	1.5	3.8	7	~	~	~
26	17.3	26.1	5.9	4.9	10.1	57	1007.8	16.2	0.3	2.8	6	~	~	~
27	14.7	23.8	8.6	7.1	10.9	67	1007.2	11.3	2.9	4.4	8	~	~	~
28	14.6	19.3	8.9	7.2	10.4	64	1010.4	8.5	6.8	3.8	7	~	~	~
29	13.0	17.0	7.6	5.5	10.4	71	1013.1	7.4	6.1	3.9	5	0.0	~	~
30	13.2	17.6	9.9	9.2	12.8	83	1009.9	1.2	6.8	3.5	5	2.8	~	~

BIAŁYSTOK

DNI	TEMPERATURA POWIETRZA T	Max	Min	T_g	PRĘŻNOŚĆ PARY WODNEJ e	WILGOTNOŚĆ WZGLĘDNA U	CIŚNIENIE ATMOSFERYCZNE P	USŁONECZNIENIE S	ZACHMURZENIE N	WIATR v	v_{max}	OPAD R_d	ŚNIEG s_h	s_g
1	10.2	14.5	5.8	3.6	6.1	66	993.2	2.5	7.5	2.9	5	–	–	–
2	9.3	14.9	2.9	-0.6	6.5	75	994.5	4.3	5.0	0.9	2	1.1	–	–
3	9.8	13.0	8.0	7.4	10.6	88	992.4	0.3	6.6	1.4	3	–	–	–
4	10.9	16.4	1.9	-0.3	10.0	77	995.5	2.1	5.0	1.5	3	–	–	–
5	12.1	16.0	8.4	6.6	8.4	60	999.8	4.4	6.3	4.8	7	–	–	–
6	12.6	18.3	6.3	4.2	9.1	64	1003.4	4.8	5.6	5.6	8	–	–	–
7	15.5	19.2	10.3	7.7	9.9	58	1003.6	1.1	7.3	5.1	7	0.0	–	–
8	16.2	19.1	15.2	12.5	14.9	81	999.7	2.0	5.5	5.0	6	0.0	–	–
9	17.9	22.7	12.7	7.4	17.5	85	996.0	4.1	6.6	3.8	7	2.4	–	–
10	17.9	22.5	14.1	11.0	15.9	80	993.8	10.8	4.5	2.9	5	–	–	–
11	16.6	22.3	11.9	8.4	12.6	71	999.1	10.0	3.1	5.0	5	–	–	–
12	15.1	23.1	5.4	0.3	10.6	66	1003.0	13.0	1.9	2.1	3	–	–	–
13	17.8	25.4	9.9	3.9	14.6	73	994.4	9.1	4.3	3.4	6	5.8	–	–
14	13.7	18.6	9.8	6.3	11.1	72	990.1	5.6	5.9	3.6	7	–	–	–
15	15.7	22.4	6.3	2.4	12.8	73	991.4	9.2	4.9	2.6	5	3.7	–	–
16	19.4	27.4	14.7	9.0	18.9	86	986.5	4.5	6.9	2.4	5	9.5	–	–
17	16.4	21.6	14.2	12.7	17.6	94	989.7	6.6	7.8	2.8	5	16.6	–	–
18	14.3	18.3	11.6	10.1	13.9	86	999.5	0.3	7.5	2.9	4	–	–	–
19	16.7	21.3	11.7	7.7	17.1	89	1003.3	1.3	6.3	3.3	5	3.3	–	–
20	21.7	26.9	16.4	13.9	20.2	80	1004.2	9.7	4.3	3.9	5	–	–	–
21	22.6	26.8	18.6	15.5	21.7	80	1003.6	4.5	5.8	2.6	4	–	–	–
22	22.7	29.4	17.7	14.2	21.3	79	1003.1	8.7	4.6	3.4	7	2.0	–	–
23	22.4	27.8	17.5	14.9	21.1	79	1003.6	7.1	5.9	2.4	5	16.3	–	–
24	18.7	24.2	17.0	14.4	19.6	91	996.9	1.2	6.5	2.4	4	9.8	–	–
25	17.7	23.1	14.5	10.9	14.5	74	993.4	9.5	3.6	3.6	7	0.0	–	–
26	15.4	21.7	8.5	5.5	11.4	67	998.1	15.8	0.4	2.1	4	–	–	–
27	18.3	24.1	11.6	7.3	14.3	70	995.5	13.9	2.1	3.4	5	–	–	–
28	13.3	15.8	9.4	5.4	11.7	69	999.1	7.3	5.4	1.9	4	3.5	–	–
29	11.0	17.6	9.7	8.3	12.1	92	1000.5	–	8.0	2.3	3	8.4	–	–
30	13.4	15.6	11.5	9.7	13.8	89	997.2	–	8.0	2.4	3	0.3	–	–

BYDGOSZCZ

DNI	TEMPERATURA POWIETRZA T	Max	Min	T_g	PRĘŻNOŚĆ PARY WODNEJ e	WILGOTNOŚĆ WZGLĘDNA U	CIŚNIENIE ATMOSFERYCZNE P	USŁONECZNIENIE S	ZACHMURZENIE N	WIATR v	v_{max}	OPAD R_d	ŚNIEG s_h	s_g
1	8.3	14.2	0.3	-3.5	6.6	63	1003.1	10.7	3.4	2.0	6	0.0	–	–
2	9.4	14.9	-0.3	-3.6	6.9	62	1003.6	9.2	4.5	0.9	2	0.1	–	–
3	11.7	16.5	7.7	4.9	9.3	70	1001.1	5.3	6.3	3.3	6	0.0	–	–
4	10.2	15.7	2.6	-2.0	7.1	62	1005.6	10.4	3.3	4.6	9	–	–	–
5	9.8	15.5	5.1	2.5	8.8	75	1014.0	10.4	3.5	4.4	8	0.0	–	–
6	12.0	19.8	3.3	0.0	8.0	62	1018.9	14.4	2.1	4.0	7	–	–	–
7	13.6	20.3	5.6	2.5	7.5	52	1019.1	12.0	4.0	4.6	7	–	–	–
8	17.7	23.4	9.3	7.4	11.9	61	1010.7	8.6	4.1	5.4	9	–	–	–
9	18.6	24.0	12.2	8.8	13.9	68	1005.0	7.9	4.8	2.8	5	10.1	–	–
10	17.2	21.6	15.1	13.8	16.1	83	1004.1	2.3	7.3	3.0	7	2.1	–	–
11	16.3	22.4	10.8	10.6	11.6	66	1011.4	15.7	4.3	3.6	5	–	–	–
12	17.9	26.9	8.7	5.7	10.1	54	1012.2	16.5	0.3	1.1	2	–	–	–
13	18.4	26.1	10.2	8.3	12.6	62	1004.4	5.9	5.9	3.3	7	–	–	–
14	13.8	18.5	9.2	8.4	10.7	70	1001.5	5.6	5.5	4.8	8	–	–	–
15	15.6	20.6	8.0	4.2	13.5	77	999.5	3.3	5.8	2.1	5	4.2	–	–
16	17.2	22.3	14.9	14.3	17.9	91	996.8	–	6.3	1.5	4	8.6	–	–
17	14.2	19.2	12.3	10.8	13.7	85	1002.1	3.9	6.4	2.1	5	3.6	–	–
18	15.3	20.3	9.6	7.8	11.6	66	1010.5	14.7	4.9	2.8	6	–	–	–
19	16.1	21.7	10.8	9.3	13.5	74	1015.0	1.2	6.6	2.8	5	–	–	–
20	20.3	25.6	14.5	14.3	18.3	77	1014.8	10.1	5.0	2.6	4	–	–	–
21	22.2	29.0	17.4	15.2	19.4	76	1011.2	9.8	4.1	2.5	5	–	–	–
22	21.5	29.7	17.2	15.3	20.5	80	1012.6	7.1	4.1	2.9	5	22.8	–	–
23	21.7	27.2	16.1	15.0	19.9	78	1013.4	10.4	5.4	2.4	5	4.2	–	–
24	21.8	27.7	13.1	16.8	20.4	80	1006.3	9.2	6.1	2.1	4	2.4	–	–
25	18.2	23.5	12.3	10.8	12.2	61	1007.1	15.4	3.5	3.6	4	–	–	–
26	17.4	25.2	6.9	5.4	11.6	62	1006.0	16.6	0.5	3.1	6	–	–	–
27	15.6	23.1	11.7	10.0	12.0	69	1006.8	14.7	3.0	4.0	8	–	–	–
28	13.9	19.3	8.3	6.4	10.6	68	1010.8	3.7	7.0	3.0	6	–	–	–
29	12.0	15.3	7.8	6.9	11.2	80	1012.9	3.4	6.1	3.4	5	0.7	–	–
30	13.8	17.7	10.6	10.4	12.4	80	1009.6	1.4	6.3	2.0	3	–	–	–

MŁAWA

DNI	TEMPERATURA POWIETRZA T	Max	Min	T_g	PRĘŻNOŚĆ PARY WODNEJ e	WILGOTNOŚĆ WZGLĘDNA U	CIŚNIENIE ATMOSFERYCZNE P	USŁONECZNIENIE S	ZACHMURZENIE N	WIATR v	v_{max}	OPAD R_d	ŚNIEG s_h	s_g
1	9.8	15.3	1.9	0.4	7.0	61	993.5	10.4	4.4	2.6	6	–	–	–
2	9.7	15.3	1.3	0.1	7.1	62	994.6	7.1	6.0	2.6	5	2.3	–	–
3	10.4	14.5	7.5	7.7	9.7	78	992.8	3.0	6.1	1.9	4	0.0	–	–
4	12.0	17.1	6.7	5.6	8.0	60	996.4	12.7	4.6	4.3	9	–	–	–
5	10.1	16.2	4.0	1.5	6.5	70	1002.9	8.6	3.9	4.6	9	–	–	–
6	11.8	18.0	4.7	3.4	6.7	66	1007.1	12.8	2.4	7.0	10	–	–	–
7	14.0	20.6	7.0	6.1	9.2	60	1006.9	3.9	6.1	8.0	10	–	–	–
8	16.6	22.5	11.5	10.6	13.5	71	1000.6	4.8	5.0	5.9	8	–	–	–
9	18.8	24.6	11.5	12.5	15.7	75	995.7	8.9	5.3	5.0	8	10.6	–	–
10	18.0	23.4	14.6	14.5	16.7	82	994.4	7.3	6.9	2.5	5	0.0	–	–
11	17.4	21.9	14.0	14.1	13.0	67	1000.8	10.7	3.6	4.5	7	–	–	–
12	18.0	24.2	9.6	11.2	11.7	59	1003.2	15.8	0.9	2.1	5	–	–	–
13	15.8	25.2	11.4	9.0	13.8	64	994.7	7.1	4.9	4.8	8	–	–	–
14	11.7	20.0	7.6	6.3	11.0	71	991.4	6.0	4.5	5.5	10	–	–	–
15	15.1	20.0	6.9	5.6	13.6	79	991.2	3.9	5.9	3.6	8	14.5	–	–
16	18.4	27.4	14.9	9.8	18.7	89	986.7	5.4	5.9	2.3	4	1.5	–	–
17	14.2	20.6	11.0	11.8	15.3	93	991.5	–	7.5	3.8	10	9.1	–	–
18	13.9	19.4	7.1	5.9	11.6	74	1001.1	10.4	4.4	3.4	6	–	–	–
19	15.6	17.4	12.3	12.2	15.2	86	1004.9	–	8.0	4.5	5	2.0	–	–
20	19.9	25.1	14.3	13.5	18.6	92	1005.0	8.4	4.1	4.8	7	0.0	–	–
21	21.6	28.1	17.5	16.7	19.9	79	1003.8	6.2	5.3	5.1	10	–	–	–
22	21.3	29.8	17.9	17.2	20.3	81	1003.7	8.5	3.9	5.0	6	1.8	–	–
23	20.3	26.4	17.6	17.6	21.5	89	1003.9	1.4	7.1	4.8	12	58.2	–	–
24	19.6	23.4	16.4	16.4	20.5	90	997.1	4.5	5.3	1.6	4	4.0	–	–
25	16.9	22.4	14.4	13.5	13.6	71	996.4	11.0	4.1	3.8	10	–	–	–
26	15.9	22.6	6.2	5.4	12.4	71	999.6	15.3	0.3	3.5	6	–	–	–
27	16.6	21.4	11.5	10.2	13.8	75	996.5	15.2	2.1	4.1	9	–	–	–
28	13.9	18.3	9.2	8.0	11.2	71	1000.5	3.4	6.5	3.6	9	0.2	–	–
29	12.5	17.0	8.5	8.5	11.0	76	1002.2	3.4	6.6	4.0	7	0.1	–	–
30	13.2	18.3	7.3	6.3	12.3	82	999.3	1.4	5.9	2.8	4	0.0	–	–

OSTROŁĘKA

DNI	TEMPERATURA POWIETRZA T	Max	Min	T_g	PRĘŻNOŚĆ PARY WODNEJ e	WILGOTNOŚĆ WZGLĘDNA U	CIŚNIENIE ATMOSFERYCZNE P	USŁONECZNIENIE S	ZACHMURZENIE N	WIATR v	v_{max}	OPAD R_d	ŚNIEG s_h	s_g
1	11.1	15.8	5.6	1.8	7.9	62	999.9	5.8	6.8	1.5	3	–	–	–
2	10.7	16.2	5.5	0.4	6.4	48	1001.2	4.9	5.1	1.1	3	1.1	–	–
3	10.7	14.6	8.9	8.2	10.4	82	999.4	1.1	6.1	0.6	2	0.1	–	–
4	12.4	18.4	5.9	2.9	9.4	68	1002.4	6.4	4.0	1.3	2	–	–	–
5	11.4	17.5	4.6	2.5	9.3	69	1002.5	8.6	3.9	2.1	4	–	–	–
6	13.2	20.5	5.8	2.6	9.5	46	1012.3	11.9	2.9	4.9	8	–	–	–
7	14.7	20.5	7.8	5.5	10.1	62	1012.2	0.8	6.0	5.1	8	0.0	–	–
8	17.3	20.9	12.8	9.7	14.1	71	1006.6	2.8	5.3	3.8	5	–	–	–
9	18.9	26.3	13.5	10.5	16.5	79	1002.5	6.7	4.8	1.5	2	10.9	–	–
10	18.8	25.4	14.7	13.1	16.8	79	1000.7	10.6	6.3	1.0	2	–	–	–
11	18.1	23.6	13.5	11.9	13.5	57	1006.6	11.1	2.3	3.1	5	–	–	–
12	17.9	25.0	8.3	6.1	11.9	42	1009.7	14.9	1.5	1.0	2	–	–	–
13	19.1	26.1	11.5	8.0	14.4	66	1000.9	8.5	4.4	2.6	5	–	–	–
14	14.1	21.4	10.2	7.2	11.5	73	997.4	6.4	4.8	1.8	4	–	–	–
15	16.0	21.7	7.8	4.9	13.1	73	997.8	8.5	4.9	2.5	4	44.1	–	–
16	19.7	26.0	15.7	11.6	19.9	87	993.2	6.1	6.1	1.3	2	3.4	–	–
17	15.7	20.9	12.3	12.0	17.2	95	997.4	–	7.9	2.1	7	7.2	–	–
18	14.7	18.4	10.0	9.2	13.1	79	1007.1	2.7	7.3	2.0	4	–	–	–
19	16.6	19.4	12.9	10.9	16.5	67	1010.8	–	7.4	2.0	4	19.0	–	–
20	20.8	27.1	15.8	12.1	20.1	63	1011.0	7.5	3.6	2.1	3	–	–	–
21	22.3	28.8	17.6	16.2	20.9	79	1010.3	4.1	5.3	2.3	3	–	–	–
22	21.6	29.8	17.7	15.4	21.4	85	1010.2	7.1	4.8	2.5	5	24.3	–	–
23	22.3	28.2	17.0	15.0	21.3	80	1010.1	5.8	5.8	2.5	4	8.0	–	–
24	19.8	25.1	17.3	16.0	20.3	88	1008.6	2.7	6.4	1.5	4	0.7	–	–
25	17.8	24.1	15.2	14.1	14.9	74	1001.9	11.4	3.1	3.0	6	–	–	–
26	15.6	22.2	7.2	5.0	11.9	69	1005.4	15.0	0.4	1.1	2	–	–	–
27	18.3	24.0	12.3	10.1	14.2	69	1002.6	15.2	1.3	2.1	4	–	–	–
28	15.2	20.1	11.4	10.0	12.2	72	1006.5	6.0	4.1	2.1	5	3.6	–	–
29	11.5	15.6	9.3	8.5	12.1	89	1008.7	–	7.9	2.3	3	2.1	–	–
30	14.3	18.0	11.4	11.0	13.7	85	1005.8	1.3	6.3	1.1	2	–	–	–

TORUŃ

DNI	TEMPERATURA POWIETRZA				PREŻNOŚĆ PARY WODNEJ	WILGOTNOŚĆ WZGLĘDNA	CIŚNIENIE ATMOSFERYCZNE	USŁONECZNIENIE	ZACHMURZENIE	WIATR		OPAD	ŚNIEG	
	T	Max	Min	T_g	e	U	P	S	N	v	v_{max}	R_d	s_k	s_g
1	9.0	15.2	0.5	− 3.5	6.4	59	1003.1	9.8	4.6	2.3	4	0.0	–	–
2	9.7	15.2	− 0.6	− 4.3	6.7	59	1003.9	8.0	4.4	1.4	2	1.0	–	–
3	12.5	16.8	8.0	6.9	9.4	67	1001.6	6.2	6.9	2.3	5	0.0	–	–
4	11.3	16.9	3.1	− 1.6	7.5	60	1006.1	12.1	3.9	2.5	4	–	–	–
5	10.8	16.2	5.2	2.5	8.4	68	1013.7	12.0	3.4	3.1	5	–	–	–
6	11.7	18.7	4.1	2.9	8.1	63	1018.4	12.8	1.9	4.3	9	–	–	–
7	13.5	19.3	7.0	5.5	8.6	59	1018.6	11.3	4.6	5.8	8	–	–	–
8	16.7	23.0	9.5	8.0	12.2	66	1016.4	4.2	4.4	4.9	8	0.0	–	–
9	19.1	24.6	12.4	10.2	14.9	68	1006.8	11.0	5.5	2.8	7	7.9	–	–
10	17.2	22.5	14.6	14.2	15.6	82	1004.0	2.7	7.4	1.5	3	2.4	–	–
11	16.2	22.7	11.4	11.1	13.6	72	1011.1	14.8	4.9	4.1	7	–	–	–
12	17.0	26.9	5.6	5.5	11.3	60	1012.2	15.9	0.8	1.8	3	–	–	–
13	18.6	26.7	9.8	7.8	12.5	61	1004.1	7.1	6.0	2.8	5	–	–	–
14	14.5	19.3	9.1	6.9	10.8	67	1001.4	7.0	4.6	3.6	7	–	–	–
15	16.5	22.0	8.4	5.3	13.9	75	999.7	4.9	6.0	1.8	3	12.7	–	–
16	17.8	21.7	15.6	15.1	18.2	90	998.8	1.2	7.5	0.6	1	8.3	–	–
17	13.7	16.7	11.6	11.2	14.1	90	1002.2	3.7	6.0	2.5	5	8.7	–	–
18	13.6	20.0	5.4	4.2	11.0	76	1011.0	14.2	4.6	2.4	4	–	–	–
19	16.1	21.2	11.5	10.0	14.0	76	1015.0	3.0	7.3	3.9	8	0.0	–	–
20	20.0	25.0	14.4	13.9	18.6	80	1014.5	10.7	5.4	2.9	4	–	–	–
21	23.1	29.1	17.6	16.4	20.1	73	1012.7	12.3	5.9	2.8	5	–	–	–
22	22.6	30.9	17.4	16.3	20.6	76	1012.8	9.6	6.5	3.4	8	0.0	–	–
23	21.4	26.9	16.3	15.4	20.2	81	1013.3	7.4	5.5	2.9	5	0.8	–	–
24	21.7	27.1	17.4	16.8	20.6	81	1006.0	5.1	5.9	1.5	2	19.6	–	–
25	16.9	23.9	12.5	11.6	15.8	73	1007.1	14.1	3.3	3.1	5	–	–	–
26	17.5	25.1	5.5	4.6	12.5	65	1008.0	15.7	0.0	2.3	4	–	–	–
27	16.5	24.0	11.0	8.3	12.6	69	1006.5	13.9	2.0	2.8	5	–	–	–
28	14.0	19.6	7.8	5.7	10.7	68	1010.4	4.8	7.0	3.3	7	–	–	–
29	12.6	16.7	8.1	6.9	11.1	76	1013.6	5.0	6.9	3.1	4	–	–	–
30	14.0	18.2	10.5	8.9	12.3	78	1009.3	2.0	6.6	2.0	4	0.6	–	–

GORZÓW WIELKOPOLSKI

Czerwiec 1975

DNI	TEMPERATURA POWIETRZA				PREŻNOŚĆ PARY WODNEJ	WILGOTNOŚĆ WZGLĘDNA	CIŚNIENIE ATMOSFERYCZNE	USŁONECZNIENIE	ZACHMURZENIE	WIATR		OPAD	ŚNIEG	
	T	Max	Min	T_g	e	U	P	S	N	v	v_{max}	R_d	s_k	s_g
1	8.9	14.3	2.1	0.5	6.8	82	1003.4	6.7	5.0	2.9	5	0.0	–	–
2	9.9	15.2	2.3	− 0.1	7.2	81	1003.0	6.9	4.5	1.9	3	–	–	–
3	11.2	18.9	6.2	4.6	8.6	68	999.3	5.7	5.8	4.1	7	0.1	–	–
4	9.6	14.6	4.5	1.8	8.6	73	1005.5	9.1	4.5	5.4	8	0.5	–	–
5	9.7	13.8	5.1	3.9	7.7	85	1015.2	6.5	3.4	4.3	6	–	–	–
6	12.2	19.0	2.6	0.5	8.4	65	1019.4	14.5	0.8	2.8	5	–	–	–
7	14.2	21.9	4.9	3.6	8.2	56	1019.2	14.4	3.0	5.5	8	–	–	–
8	17.3	24.2	8.6	7.9	10.7	56	1011.4	10.6	4.4	5.9	9	–	–	–
9	17.9	23.0	11.0	10.9	13.8	68	1004.3	5.9	6.4	4.0	6	14.6	–	–
10	16.3	21.2	13.9	13.2	16.2	87	1004.0	1.8	7.1	2.8	5	3.8	–	–
11	16.9	23.4	11.0	10.6	12.8	70	1011.0	13.5	4.1	4.4	7	–	–	–
12	19.0	25.7	10.6	9.0	10.9	52	1011.1	14.9	0.8	2.3	5	–	–	–
13	18.4	25.0	14.1	11.6	12.8	61	1005.2	5.1	5.4	3.5	6	–	–	–
14	15.4	19.4	10.5	9.0	11.7	68	1002.1	9.5	5.5	4.4	8	–	–	–
15	15.2	20.3	11.5	10.9	14.6	85	998.6	2.3	6.5	2.1	3	1.8	–	–
16	17.0	20.9	13.7	13.3	16.0	84	995.8	1.9	7.6	2.1	4	3.7	–	–
17	15.5	19.5	12.5	12.4	13.3	77	1002.6	8.6	5.4	3.0	5	–	–	–
18	16.2	21.1	10.1	8.2	11.6	65	1005.6	7.9	4.6	3.1	6	–	–	–
19	16.7	22.5	8.7	7.9	12.3	65	1014.4	9.7	6.0	3.9	5	–	–	–
20	19.6	25.9	12.6	11.1	16.4	72	1014.6	11.8	4.0	4.6	6	–	–	–
21	21.0	27.5	16.8	16.0	20.7	84	1011.6	5.6	5.9	5.0	8	0.9	–	–
22	22.2	29.5	17.7	17.2	20.4	78	1011.7	9.0	5.0	5.5	8	5.4	–	–
23	22.7	29.0	16.6	16.1	19.9	74	1012.3	10.5	3.1	5.1	5	–	–	–
24	23.2	28.7	17.9	15.8	19.5	70	1006.6	12.5	4.0	3.4	5	–	–	–
25	18.7	25.2	13.4	12.6	12.5	60	1008.7	15.8	2.3	3.0	7	–	–	–
26	19.0	24.8	12.4	10.2	12.2	58	1008.2	15.7	2.9	3.4	5	–	–	–
27	15.9	23.3	13.1	12.6	13.3	63	1007.5	11.3	4.5	4.1	6	–	–	–
28	15.4	18.5	12.3	11.1	10.0	58	1010.5	2.6	7.6	2.9	4	0.0	–	–
29	14.2	18.5	10.6	9.8	10.0	63	1012.7	5.7	6.8	4.3	6	–	–	–
30	13.8	17.5	9.9	9.6	11.2	72	1010.4	4.2	8.5	4.3	6	–	–	–

PŁOCK-RADZIWIE

DNI	TEMPERATURA POWIETRZA				PREŻNOŚĆ PARY WODNEJ	WILGOTNOŚĆ WZGLĘDNA	CIŚNIENIE ATMOSFERYCZNE	USŁONECZNIENIE	ZACHMURZENIE	WIATR		OPAD	ŚNIEG	
	T	Max	Min	T_g	e	U	P	S	N	v	v_{max}	R_d	s_k	s_g
1	11.4	16.4	4.9	1.2	7.5	59	1003.8	·	6.3	1.4	3	–	–	–
2	10.2	15.5	2.1	− 1.6	6.4	71	1002.7	·	5.9	1.1	4	2.0	–	–
3	11.6	16.2	7.6	7.8	10.1	75	1002.7	·	6.0	1.0	2	–	–	–
4	12.4	17.8	7.5	4.1	8.5	62	1006.9	·	4.3	2.4	5	–	–	–
5	11.3	16.8	5.2	6.6	8.6	67	1013.6	·	3.1	2.9	5	–	–	–
6	13.3	16.9	7.1	5.2	8.9	62	1017.5	·	3.1	4.1	6	–	–	–
7	14.8	21.6	8.3	7.2	9.6	59	1017.1	·	5.6	4.6	7	0.1	–	–
8	17.0	22.3	12.2	11.6	13.8	71	1009.8	·	6.1	3.4	5	2.5	–	–
9	18.6	22.6	14.3	13.3	14.9	73	1005.1	·	4.6	1.3	3	13.8	–	–
10	14.0	24.0	14.2	13.9	17.6	82	1004.4	·	8.0	1.6	5	–	–	–
11	18.7	23.2	13.5	7.5	16.6	78	1010.4	·	4.9	1.6	3	–	–	–
12	18.8	25.9	10.6	7.3	12.6	62	1012.7	·	0.5	1.9	3	–	–	–
13	20.1	27.3	12.1	8.7	13.6	61	1010.8	·	5.3	1.8	4	–	–	–
14	16.4	21.3	11.0	10.2	12.0	85	1001.9	·	5.9	4.3	7	–	–	–
15	17.1	22.5	8.9	4.4	14.3	74	1000.9	·	5.6	1.6	3	14.9	–	–
16	19.4	24.1	16.5	15.9	18.9	85	996.6	·	7.4	0.5	2	1.1	–	–
17	16.1	20.5	12.3	12.1	15.0	92	1001.8	·	7.1	1.8	4	14.8	–	–
18	14.5	20.3	7.5	5.9	12.1	76	1011.0	·	3.4	0.9	2	–	–	–
19	16.6	19.4	13.6	12.2	16.5	87	1014.5	·	6.6	0.9	2	0.3	–	–
20	21.1	26.4	15.5	14.7	18.8	77	1014.2	·	3.8	0.9	1	–	–	–
21	25.4	29.0	19.0	17.3	22.0	77	1012.6	·	4.5	1.0	2	–	–	–
22	22.7	30.5	19.3	17.4	22.6	83	1012.6	·	4.0	0.5	1	2.6	–	–
23	20.4	24.1	16.8	14.2	21.5	89	1013.2	·	5.3	0.6	1	11.8	–	–
24	21.0	25.0	17.7	17.0	21.3	86	1006.4	·	5.0	0.9	2	19.8	–	–
25	18.5	24.3	16.6	15.2	18.2	72	1006.5	·	4.1	1.6	3	–	–	–
26	17.1	24.4	7.3	5.3	12.1	66	1009.2	·	0.1	0.4	1	–	–	–
27	18.4	23.1	13.4	10.7	15.2	73	1006.8	·	1.3	1.4	3	–	–	–
28	15.7	20.2	13.5	6.6	12.6	73	1010.5	·	5.9	1.5	3	1.1	–	–
29	13.7	17.4	10.6	9.4	11.7	75	1012.2	·	6.9	1.9	2	–	–	–
30	14.9	19.1	9.0	6.6	13.3	80	1009.2	·	6.9	1.8	4	–	–	–

POZNAŃ-ŁAWICA

DNI	TEMPERATURA POWIETRZA				PREŻNOŚĆ PARY WODNEJ	WILGOTNOŚĆ WZGLĘDNA	CIŚNIENIE ATMOSFERYCZNE	USŁONECZNIENIE	ZACHMURZENIE	WIATR		OPAD	ŚNIEG	
	T	Max	Min	T_g	e	U	P	S	N	v	v_{max}	R_d	s_k	s_g
1	9.3	14.9	2.8	− 2.8	5.9	54	1001.5	10.1	4.4	3.4	6	0.0	–	–
2	9.7	15.4	1.9	− 2.8	6.9	61	1001.6	8.3	4.4	1.6	2	–	–	–
3	12.1	17.0	7.0	4.9	8.4	61	956.7	8.1	3.8	3.6	6	0.0	–	–
4	11.0	16.0	5.4	0.2	7.6	61	1004.5	10.1	2.9	4.9	7	–	–	–
5	9.5	14.5	3.9	− 0.6	7.7	86	1013.1	10.7	3.5	4.9	7	0.0	–	–
6	12.6	19.9	5.3	0.2	8.0	60	1016.7	13.9	1.8	4.8	7	–	–	–
7	14.1	21.5	5.2	3.1	7.2	50	1016.5	11.2	3.9	6.3	8	–	–	–
8	17.7	23.9	11.1	10.8	11.1	55	1008.2	2.8	5.6	5.9	8	6.0	–	–
9	18.1	23.4	12.7	9.6	13.8	69	1002.1	7.0	4.4	4.8	7	2.9	–	–
10	17.5	21.7	14.5	11.6	15.6	80	1001.7	3.0	7.1	2.9	5	1.6	–	–
11	16.9	24.0	11.2	11.7	13.7	74	1008.8	8.0	5.3	3.9	5	0.1	–	–
12	19.8	26.6	10.6	8.7	13.2	56	1009.5	13.8	1.4	2.6	5	–	–	–
13	20.2	27.2	12.9	9.6	13.4	59	1002.9	5.2	5.1	3.6	8	–	–	–
14	16.4	21.7	10.3	7.4	10.8	59	1000.1	12.6	4.0	5.1	10	0.0	–	–
15	16.6	22.9	11.7	9.7	15.8	84	997.1	2.6	6.0	2.4	3	13.8	–	–
16	17.6	22.0	13.3	12.7	17.5	88	993.9	4.3	7.1	1.5	4	14.7	–	–
17	15.7	19.6	13.3	13.1	14.1	80	1000.2	4.6	6.0	3.3	6	0.5	–	–
18	15.9	20.2	10.9	8.2	12.0	69	1008.0	10.8	4.8	3.8	9	–	–	–
19	16.2	19.8	11.8	11.3	13.7	74	1012.4	–	6.9	4.0	6	0.0	–	–
20	19.5	24.7	13.0	11.4	17.8	79	1012.3	7.5	3.1	3.4	4	–	–	–
21	25.1	28.1	17.5	16.0	20.1	72	1009.5	9.3	4.0	5.1	7	–	–	–
22	22.9	30.8	17.9	17.4	20.7	76	1009.6	10.9	4.3	5.6	9	4.2	–	–
23	22.5	27.7	17.3	16.3	20.4	76	1010.4	10.1	2.9	4.0	6	–	–	–
24	21.1	27.3	17.6	15.1	20.0	82	1004.4	8.4	4.6	2.9	8	4.3	–	–
25	18.8	24.4	13.4	12.1	12.0	57	1005.6	14.3	2.8	5.0	7	–	–	–
26	19.1	24.8	12.1	7.8	12.3	58	1006.5	15.5	0.6	2.8	5	–	–	–
27	16.9	24.5	13.8	10.6	12.3	66	1005.4	11.7	2.5	4.4	8	–	–	–
28	15.7	19.1	12.2	8.8	10.5	60	1008.2	2.9	7.1	3.3	5	0.0	–	–
29	13.9	18.3	10.6	10.3	9.9	64	1010.5	4.4	5.5	3.5	5	–	–	–
30	13.6	18.9	8.5	6.4	11.5	76	1007.5	3.5	5.3	3.9	6	–	–	–

Tablica II

SŁUDICE

Czerwiec 1975

DNI	TEMPERATURA POWIETRZA				PREŻNOŚĆ PARY WODNEJ	WILGOTNOŚĆ WZGLĘDNA	CIŚNIENIE ATMOSFERYCZNE	USŁONIĘCZNIENIE	ZACHMURZENIE	WIATR		OPAD	ŚNIEG	
	T	Max	Min	T_g	e	U	P	S	N	v	v_{max}	R_d	s_k	s_g
1	8.8	14.6	1.4	− 2.1	7.3	66	1009.3	.	2.9	2.5	6	−	−	−
2	9.5	15.8	− 0.8	− 4.1	7.2	63	1008.4	.	4.8	1.1	4	0.0	−	−
3	11.8	17.4	7.2	4.5	9.8	71	1004.5	.	4.8	2.8	4	0.0	−	−
4	9.8	15.2	4.8	0.0	9.6	79	1011.9	.	5.6	3.9	6	0.1	−	−
5	10.1	16.3	5.2	0.7	7.4	63	1021.7	.	2.1	3.3	5	−	−	−
6	11.2	19.7	− 0.6	− 3.1	8.1	64	1025.5	.	0.8	1.8	4	−	−	−
7	13.9	22.5	2.2	− 1.6	8.0	55	1024.9	.	2.5	3.3	6	−	−	−
8	16.4	24.8	6.1	2.0	10.5	58	1017.1	.	3.1	3.8	6	0.1	−	−
9	17.7	22.7	11.1	6.9	14.4	72	1009.4	.	5.5	2.3	5	10.5	−	−
10	16.0	21.4	12.1	9.5	15.6	86	1009.1	.	6.3	0.3	1	4.8	−	−
11	16.7	23.2	11.8	10.3	13.8	73	1016.4	.	5.3	2.3	4	−	−	−
12	19.0	26.8	9.7	6.6	14.2	68	1016.5	.	1.0	1.0	3	−	−	−
13	18.4	24.4	11.5	9.1	13.8	68	1010.7	.	6.4	1.6	4	−	−	−
14	15.1	20.2	9.7	7.0	12.5	74	1008.1	.	6.6	2.0	4	1.6	−	−
15	16.4	21.2	13.1	10.5	15.9	85	1003.7	.	7.6	1.5	2	8.0	−	−
16	16.9	21.5	14.2	14.1	16.5	86	1001.3	.	7.9	1.3	2	2.7	−	−
17	15.0	21.4	12.4	11.5	13.5	76	1008.0	.	5.6	2.4	4	−	−	−
18	15.8	21.1	7.8	4.9	12.5	73	1014.6	.	3.1	1.9	5	0.2	−	−
19	15.9	20.6	11.6	10.7	14.3	78	1019.9	.	7.4	1.0	2	0.1	−	−
20	14.5	25.8	11.3	7.6	16.7	75	1020.1	.	5.0	2.0	4	−	−	−
21	20.6	28.4	14.7	11.9	21.5	88	1016.7	.	6.1	2.1	6	41.5	−	−
22	22.0	30.1	17.6	15.2	21.4	83	1016.5	.	4.6	1.5	3	9.6	−	−
23	21.9	28.5	16.2	14.4	21.2	82	1017.4	.	4.0	1.1	2	0.0	−	−
24	22.1	28.8	15.5	14.1	21.2	81	1011.7	.	3.9	1.3	3	−	−	−
25	18.4	23.4	14.2	12.5	14.1	66	1014.7	.	1.8	1.4	3	−	−	−
26	18.5	25.8	9.3	6.7	13.2	66	1014.0	.	0.5	0.8	2	−	−	−
27	16.5	23.9	12.8	8.9	12.2	67	1013.8	.	2.4	1.8	3	−	−	−
28	14.7	18.8	11.7	7.9	11.6	71	1016.2	.	7.3	0.6	1	0.7	−	−
29	14.8	18.1	10.9	9.4	11.3	71	1018.2	.	7.1	1.3	2	1.3	−	−
30	13.9	17.9	10.3	10.3	11.9	76	1016.1	.	7.6	1.5	2	−	−	−

KOŁO

DNI	TEMPERATURA POWIETRZA				PREŻNOŚĆ PARY WODNEJ	WILGOTNOŚĆ WZGLĘDNA	CIŚNIENIE ATMOSFERYCZNE	USŁONIĘCZNIENIE	ZACHMURZENIE	WIATR		OPAD	ŚNIEG	
	T	Max	Min	T_g	e	U	P	S	N	v	v_{max}	R_d	s_k	s_g
1	10.5	14.6	4.7	2.3	7.4	61	997.6	6.3	4.8	1.6	3	−	−	−
2	9.7	14.8	2.2	1.3	7.7	66	998.5	4.4	5.1	1.5	4	2.0	−	−
3	11.8	16.6	7.4	7.3	9.6	71	996.2	5.4	6.5	1.6	4	0.0	−	−
4	11.4	15.7	5.0	1.9	8.4	65	1001.1	9.6	5.8	2.8	6	−	−	−
5	10.4	15.7	5.1	3.1	8.4	88	1008.3	10.2	2.1	4.4	6	−	−	−
6	11.7	19.5	5.0	3.5	9.6	69	1012.1	8.2	4.3	4.3	7	−	−	−
7	13.9	18.4	6.3	5.2	9.6	63	1011.4	4.8	5.1	5.5	8	−	−	−
8	15.3	20.7	10.3	10.2	13.2	76	1003.7	1.1	5.8	4.3	6	−	−	−
9	17.3	22.7	12.9	12.2	14.3	75	998.8	7.3	5.1	4.0	7	4.0	−	−
10	18.2	23.3	13.3	13.2	15.6	78	998.2	6.9	5.6	1.1	3	−	−	−
11	17.2	22.8	12.1	12.0	15.1	78	1004.7	5.4	5.5	3.0	5	−	−	−
12	19.6	26.2	11.4	10.7	13.5	61	1006.8	11.9	2.1	2.1	4	−	−	−
13	20.1	26.7	13.5	12.1	14.7	63	999.1	5.7	4.5	2.9	5	−	−	−
14	15.8	21.3	11.2	11.2	12.8	88	996.3	7.1	8.6	3.1	6	−	−	−
15	16.9	23.7	10.2	8.6	15.3	82	994.5	1.0	6.3	2.4	4	20.6	−	−
16	18.1	22.8	15.3	14.6	18.2	88	990.6	2.5	7.1	1.6	3	6.7	−	−
17	16.1	18.6	12.9	12.7	14.6	91	998.2	2.0	6.5	2.6	7	10.6	−	−
18	14.9	20.1	9.2	7.6	12.1	78	1004.5	13.3	3.3	2.9	4	0.6	−	−
19	15.7	18.3	13.3	13.2	16.2	91	1008.5	−	7.5	2.6	4	4.2	−	−
20	19.8	24.9	15.5	14.2	19.4	85	1002.1	4.8	5.4	2.6	4	−	−	−
21	22.6	27.2	17.3	16.4	21.5	80	1006.0	7.2	3.9	3.6	6	−	−	−
22	23.9	29.7	17.5	17.1	21.5	88	1006.1	9.1	3.5	3.6	6	1.6	−	−
23	20.7	25.4	14.8	15.6	21.8	97	1006.8	8.5	6.0	1.6	5	2.3	−	−
24	20.5	24.4	17.9	17.8	21.5	99	1000.5	4.2	6.4	1.8	3	5.5	−	−
25	18.9	23.6	15.4	15.4	15.2	71	1001.3	10.7	3.9	3.8	5	−	−	−
26	18.1	24.4	9.7	6.7	12.9	66	1003.6	14.2	0.8	1.9	2	−	−	−
27	17.6	22.8	13.1	11.8	15.8	76	1001.1	12.6	3.6	2.1	5	−	−	−
28	14.5	19.0	10.4	8.7	12.8	78	1004.2	0.5	6.6	1.4	2	3.1	−	−
29	13.2	17.5	9.6	9.5	11.7	78	1006.2	9.3	6.5	3.3	5	−	−	−
30	13.8	19.6	7.4	7.1	12.0	79	1003.2	6.6	5.5	1.6	3	−	−	−

SIEDLCE

DNI	TEMPERATURA POWIETRZA				PREŻNOŚĆ PARY WODNEJ	WILGOTNOŚĆ WZGLĘDNA	CIŚNIENIE ATMOSFERYCZNE	USŁONIĘCZNIENIE	ZACHMURZENIE	WIATR		OPAD	ŚNIEG	
	T	Max	Min	T_g	e	U	P	S	N	v	v_{max}	R_d	s_k	s_g
1	9.4	12.7	7.4	6.9	9.2	78	994.3	.	7.5	1.6	3	0.0	−	−
2	8.7	13.7	2.8	− 0.1	9.7	82	994.9	.	6.0	1.5	4	1.6	−	−
3	10.1	14.6	8.0	8.1	10.3	84	992.9	.	5.4	1.9	3	0.0	−	−
4	11.6	16.8	4.4	1.8	9.3	70	996.3	.	6.1	0.9	2	0.0	−	−
5	11.7	16.6	5.5	3.9	8.3	62	1000.9	.	5.8	3.9	5	−	−	−
6	12.7	17.2	7.0	6.6	8.4	59	1004.0	.	5.5	3.1	8	0.0	−	−
7	13.2	16.1	10.5	9.5	10.6	69	1003.8	.	8.0	3.3	6	1.8	−	−
8	15.9	20.2	12.7	12.9	14.9	82	998.7	.	6.0	2.8	4	0.6	−	−
9	17.7	23.4	10.9	7.4	15.5	79	995.7	.	5.4	1.8	3	5.0	−	−
10	17.7	23.3	12.5	12.7	15.4	78	994.5	.	3.5	1.1	3	−	−	−
11	16.5	22.3	10.2	8.4	15.1	81	999.1	.	3.5	1.3	3	−	−	−
12	16.8	24.2	5.7	2.2	10.8	61	1003.4	.	2.4	0.8	2	−	−	−
13	18.9	26.5	6.9	5.3	13.9	66	995.5	.	4.4	2.6	5	10.1	−	−
14	15.8	21.0	11.9	11.2	12.5	73	991.5	.	4.5	3.8	7	−	−	−
15	17.7	22.4	9.1	8.8	13.4	67	992.2	.	4.6	1.8	4	−	−	−
16	20.9	29.1	15.9	15.8	19.1	80	987.6	.	6.6	5.3	7	15.5	−	−
17	16.7	23.0	13.3	11.5	17.5	92	990.7	.	6.1	2.5	6	8.0	−	−
18	13.9	16.6	11.5	11.3	13.5	88	999.9	.	7.4	2.4	4	0.3	−	−
19	16.6	19.7	13.2	12.9	17.7	92	1003.0	.	7.8	2.8	6	0.5	−	−
20	21.9	27.6	15.9	15.1	20.5	79	1003.3	.	4.1	2.4	3	0.0	−	−
21	23.8	29.0	19.5	17.2	20.1	70	1003.1	.	5.0	2.6	5	−	−	−
22	23.6	29.8	19.2	16.2	20.7	73	1002.7	.	4.4	2.6	6	0.4	−	−
23	22.0	28.7	16.0	17.2	20.9	82	1003.0	.	7.1	3.3	6	14.2	−	−
24	20.6	27.1	17.4	17.1	21.1	88	996.8	.	8.9	1.8	5	12.0	−	−
25	18.1	23.0	15.5	14.2	15.4	75	994.7	.	4.3	3.0	4	−	−	−
26	15.4	21.9	6.8	4.8	11.7	70	999.3	.	0.1	1.3	2	−	−	−
27	19.1	25.4	12.3	8.7	14.5	68	996.8	.	1.8	2.9	5	−	−	−
28	16.1	21.0	9.0	7.5	13.4	78	999.1	.	2.6	4.5	7	8.6	−	−
29	10.9	16.9	4.1	2.7	12.3	94	1000.6	.	7.9	3.1	5	9.6	−	−
30	14.2	17.9	10.5	10.4	13.5	84	998.2	.	6.9	2.0	3	−	−	−

WARSZAWA – OKĘCIE

DNI	TEMPERATURA POWIETRZA				PREŻNOŚĆ PARY WODNEJ	WILGOTNOŚĆ WZGLĘDNA	CIŚNIENIE ATMOSFERYCZNE	USŁONIĘCZNIENIE	ZACHMURZENIE	WIATR		OPAD	ŚNIEG	
	T	Max	Min	T_g	e	U	P	S	N	v	v_{max}	R_d	s_k	s_g
1	10.6	15.4	8.3	5.9	7.6	63	999.5	.	6.8	3.1	5	−	−	−
2	8.9	14.5	1.8	− 1.3	8.7	78	1000.2	.	6.5	2.1	5	0.1	−	−
3	11.4	15.5	8.1	8.0	10.0	75	998.1	.	5.6	2.4	3	0.0	−	−
4	12.0	18.0	5.1	1.6	9.1	61	1001.8	.	3.9	4.0	6	−	−	−
5	10.5	16.4	4.5	1.9	8.1	66	1007.6	.	3.8	5.4	8	−	−	−
6	12.4	19.1	5.5	3.9	8.3	62	1010.9	.	3.4	6.4	9	−	−	−
7	14.0	18.0	9.0	8.4	9.2	58	1010.2	.	6.8	6.5	8	0.0	−	−
8	16.3	19.0	13.8	12.9	13.5	72	1004.1	.	8.1	5.9	7	12.0	−	−
9	17.8	22.3	12.5	12.0	15.1	75	1000.5	.	4.0	5.6	8	5.6	−	−
10	17.5	23.6	12.3	10.7	15.5	80	999.9	.	4.3	2.3	3	−	−	−
11	18.5	23.7	14.0	11.6	15.2	73	1004.9	.	4.5	4.1	6	−	−	−
12	18.4	24.6	10.5	4.3	10.6	53	1008.2	.	1.4	3.1	4	−	−	−
13	19.2	27.1	10.6	7.9	14.9	67	1006.5	.	4.5	3.9	6	0.9	−	−
14	16.7	21.8	11.2	10.0	12.1	65	998.9	.	6.8	5.1	9	−	−	−
15	17.8	23.0	8.9	5.6	13.6	67	996.9	.	3.5	3.6	5	2.7	−	−
16	20.6	27.2	16.7	16.2	19.1	80	992.1	.	5.9	5.9	8	5.3	−	−
17	16.5	20.3	11.8	10.5	15.6	98	996.5	.	6.3	3.8	7	4.8	−	−
18	14.8	19.5	9.1	7.0	12.7	76	1005.6	.	5.3	3.6	5	0.2	−	−
19	16.7	20.3	14.3	13.7	16.4	87	1008.7	.	7.4	4.1	5	1.5	−	−
20	22.1	27.0	16.8	16.2	19.4	74	1008.7	.	4.4	3.9	6	−	−	−
21	24.0	29.3	18.3	16.7	19.9	69	1007.7	.	5.8	5.5	9	−	−	−
22	23.8	31.0	18.6	16.2	20.8	70	1008.0	.	3.6	3.8	8	1.7	−	−
23	20.7	26.3	18.6	18.1	21.0	86	1008.1	.	6.6	4.4	7	17.4	−	−
24	21.2	26.0	16.8	15.6	20.8	83	1001.6	.	4.6	3.0	5	3.3	−	−
25	18.8	23.3	17.0	15.9	15.8	70	1000.7	.	4.4	4.9	8	−	−	−
26	16.6	22.8	7.6	4.4	10.8	60	1004.7	.	0.1	3.6	4	−	−	−
27	18.7	24.2	12.0	11.2	13.9	66	1002.6	.	0.3	4.3	7	−	−	−
28	15.5	20.0	10.1	9.4	12.2	71	1004.9	.	4.6	4.8	7	13.7	−	−
29	11.3	16.4	9.5	9.2	11.4	85	1006.8	.	7.3	4.9	7	8.4	−	−
30	14.2	19.8	6.6	4.9	11.8	75	1003.9	.	5.1	3.3	4	−	−	−

Tablica II

TERESPOL

DNI	TEMPERATURA POWIETRZA T	Max	Min	T_g	PREŻNOŚĆ PARY WODNEJ e	WILGOTNOŚĆ WZGLĘDNA U	CIŚNIENIE ATMOSFERYCZNE P	USŁONECZNIENIE S	ZACHMURZENIE N	WIATR v	v_{max}	OPAD R_d	ŚNIEG s_k	s_g
1	9.2	13.1	7.4	7.4	9.8	84	995.7	–	7.9	1.9	4	2.4	–	–
2	9.4	14.3	5.9	4.3	9.9	84	994.4	4.5	7.3	2.4	5	4.0	–	–
3	11.1	15.1	8.6	8.5	11.2	89	994.3	3.2	6.3	1.8	3	–	–	–
4	11.8	16.1	6.8	3.1	11.9	86	997.4	0.3	6.6	1.5	3	–	–	–
5	12.5	16.0	9.8	8.6	9.3	65	1000.5	1.7	7.1	6.8	9	–	–	–
6	11.4	14.1	8.2	7.6	10.0	75	1003.5	–	7.6	7.3	8	7.5	–	–
7	12.7	15.8	9.2	9.1	12.3	84	1003.7	–	8.0	5.1	7	6.0	–	–
8	16.3	20.9	12.1	12.2	16.5	88	999.9	4.0	6.8	4.6	6	5.6	–	–
9	17.3	22.6	12.6	10.0	16.8	86	997.3	8.2	7.0	1.9	5	7.4	–	–
10	17.5	23.1	12.5	11.7	15.4	78	996.4	12.6	2.6	2.0	4	–	–	–
11	16.5	21.8	13.8	8.5	15.1	81	1000.2	9.0	2.8	3.1	7	–	–	–
12	16.5	23.2	9.6	6.1	13.9	65	1005.1	14.5	2.0	1.9	5	–	–	–
13	18.5	25.9	9.8	6.3	13.8	68	997.5	12.4	3.1	3.5	6	3.8	–	–
14	16.2	21.3	12.2	11.4	13.6	75	992.3	8.2	5.6	2.4	5	–	–	–
15	18.0	22.0	11.4	8.9	14.3	71	994.3	12.2	3.3	2.0	4	0.1	–	–
16	21.5	28.7	16.6	14.8	18.8	75	989.8	8.7	5.0	4.3	8	4.9	–	–
17	17.3	21.6	13.5	11.9	18.1	92	991.8	–	7.9	2.8	5	3.5	–	–
18	14.3	19.0	12.0	12.0	14.9	91	1000.9	–	7.6	3.8	6	4.5	–	–
19	18.4	23.4	13.6	13.5	16.8	89	1003.6	5.3	6.4	3.3	6	1.6	–	–
20	22.0	27.2	14.6	12.5	20.7	79	1004.6	13.2	3.8	4.3	5	3.8	–	–
21	23.1	28.0	17.5	16.5	20.3	73	1004.6	10.7	4.1	4.5	7	–	–	–
22	24.2	28.8	20.1	16.9	21.2	72	1003.9	12.3	3.8	4.1	7	–	–	–
23	23.9	28.4	18.5	17.0	22.0	75	1004.4	9.4	3.5	3.5	6	–	–	–
24	21.6	29.0	18.0	16.9	21.0	82	998.3	8.7	6.9	3.5	5	10.7	–	–
25	19.1	23.6	16.4	14.5	17.5	80	994.7	10.7	5.1	4.0	7	–	–	–
26	16.1	21.4	9.4	5.6	12.4	70	1000.1	14.5	0.6	2.1	5	–	–	–
27	19.0	25.8	9.8	7.3	14.6	68	998.1	14.6	1.4	1.9	4	–	–	–
28	17.2	22.3	12.0	9.7	14.3	74	1000.2	10.1	3.9	2.1	4	10.4	–	–
29	21.8	28.0	10.2	10.2	13.3	97	1000.4	–	8.0	4.5	6	20.6	–	–
30	14.0	18.2	11.6	11.5	14.1	89	998.8	3.7	6.8	3.5	8	–	–	–

ZIELONA GÓRA

Czerwiec 1975

DNI	TEMPERATURA POWIETRZA T	Max	Min	T_g	PREŻNOŚĆ PARY WODNEJ e	WILGOTNOŚĆ WZGLĘDNA U	CIŚNIENIE ATMOSFERYCZNE P	USŁONECZNIENIE S	ZACHMURZENIE N	WIATR v	v_{max}	OPAD R_d	ŚNIEG s_k	s_g
1	9.7	15.0	4.0	0.1	6.1	53	991.9	10.6	3.9	2.6	6	–	–	–
2	10.2	16.4	4.1	0.1	6.4	53	991.2	7.7	4.5	1.5	2	–	–	–
3	10.6	16.1	6.4	5.4	8.3	86	988.2	9.0	3.4	3.3	5	1.2	–	–
4	10.1	14.6	4.7	2.5	7.3	81	994.7	10.3	3.3	3.8	6	0.3	–	–
5	9.9	15.1	4.6	2.9	6.7	57	1003.4	12.4	2.4	2.9	5	–	–	–
6	12.4	19.2	4.6	0.0	7.5	56	1007.0	14.4	1.6	2.1	5	–	–	–
7	13.0	21.9	6.9	3.6	7.4	48	1006.2	14.1	3.4	3.3	5	–	–	–
8	16.9	23.0	10.1	10.3	9.9	52	998.5	4.2	7.1	3.0	5	0.2	–	–
9	17.9	21.9	12.6	11.2	13.7	69	991.7	6.2	6.1	2.4	5	2.4	–	–
10	16.5	20.3	13.1	12.8	15.4	89	991.7	1.7	6.3	0.6	1	1.4	–	–
11	16.0	21.7	12.1	12.4	15.4	85	998.7	4.4	5.0	1.4	3	0.0	–	–
12	20.1	26.3	13.2	11.5	14.6	64	995.2	10.2	2.5	1.9	3	–	–	–
13	21.5	26.7	17.1	15.2	14.2	56	993.4	7.3	4.8	2.4	3	–	–	–
14	15.4	22.1	13.8	9.4	12.9	74	991.0	1.6	6.4	3.0	4	0.1	–	–
15	17.4	24.8	13.3	13.4	15.3	78	987.1	3.4	7.0	2.8	4	21.8	–	–
16	17.9	22.7	14.2	14.0	16.2	80	984.4	4.0	6.6	1.5	5	4.7	–	–
17	15.5	19.9	11.6	11.9	13.5	79	990.6	8.2	6.1	2.0	4	–	–	–
18	14.8	16.0	11.4	11.3	12.8	78	997.5	2.1	6.8	2.5	5	1.3	–	–
19	14.7	18.5	11.1	10.7	14.1	84	1002.2	–	7.9	1.5	3	0.7	–	–
20	19.6	24.0	14.6	14.2	17.4	76	1002.2	9.0	6.3	2.3	4	0.3	–	–
21	22.7	28.2	16.6	16.8	19.6	74	998.6	10.4	4.4	3.3	6	–	–	–
22	22.8	30.3	18.3	18.0	20.2	76	995.6	8.5	5.5	3.8	5	6.7	–	–
23	22.0	28.0	16.4	16.2	19.6	76	1000.0	10.7	3.8	2.3	4	0.0	–	–
24	22.4	27.7	18.6	17.2	20.2	75	998.9	7.5	4.6	2.0	3	2.6	–	–
25	19.4	23.6	15.0	13.8	12.0	57	998.7	14.5	2.0	3.1	5	–	–	–
26	19.8	25.9	12.1	8.9	12.3	56	998.7	14.9	0.8	1.6	4	–	–	–
27	17.5	23.9	13.6	13.4	12.3	63	998.2	12.8	2.6	3.1	6	–	–	–
28	14.9	20.0	12.1	11.8	10.2	61	998.3	–	7.1	1.3	2	–	–	–
29	12.3	16.8	9.1	9.9	11.1	98	1000.3	–	7.4	2.5	5	0.0	–	–
30	13.2	16.6	9.7	8.9	11.1	74	997.7	–	7.5	2.5	4	–	–	–

LESZNO-STRZYŻEWICE

DNI	TEMPERATURA POWIETRZA T	Max	Min	T_g	PREŻNOŚĆ PARY WODNEJ e	WILGOTNOŚĆ WZGLĘDNA U	CIŚNIENIE ATMOSFERYCZNE P	USŁONECZNIENIE S	ZACHMURZENIE N	WIATR v	v_{max}	OPAD R_d	ŚNIEG s_k	s_g
1	9.0	15.1	0.2	2.8	7.8	71	1001.3	9.7	5.3	2.6	5	–	–	–
2	8.9	15.5	0.8	3.8	7.8	70	1000.9	7.1	4.8	1.8	4	–	–	–
3	10.9	17.1	3.6	0.3	9.4	74	998.2	9.1	4.1	2.6	4	0.2	–	–
4	9.0	16.1	2.0	1.6	8.3	70	1004.5	9.7	2.9	3.0	5	0.0	–	–
5	9.1	18.6	1.4	1.6	7.8	70	1012.7	10.8	2.9	3.8	6	–	–	–
6	11.5	19.0	0.8	2.1	9.0	69	1016.2	13.8	2.0	3.4	6	–	–	–
7	14.7	21.8	6.2	3.9	8.3	52	1015.2	11.5	5.8	5.5	7	–	–	–
8	16.4	22.3	11.3	9.7	11.8	82	1008.9	1.4	8.6	4.8	6	0.0	–	–
9	16.9	22.2	10.2	6.7	13.7	74	1000.8	5.4	5.4	3.0	5	5.7	–	–
10	15.9	20.7	12.6	9.2	15.9	88	1000.9	1.9	8.5	1.8	5	3.5	–	–
11	17.1	21.9	13.6	10.3	16.1	84	1007.4	5.1	6.8	2.5	4	0.0	–	–
12	19.6	26.3	13.4	11.5	15.0	66	1008.5	13.2	5.1	1.7	4	–	–	–
13	19.5	27.8	11.6	9.2	15.2	70	1002.2	6.9	5.0	2.1	5	–	–	–
14	15.9	21.1	10.2	7.0	13.6	77	1000.0	3.5	6.4	2.9	7	0.4	–	–
15	16.4	23.3	11.7	8.3	16.4	87	998.3	5.1	8.5	1.9	4	5.0	–	–
16	18.6	24.2	13.8	11.8	17.7	87	998.3	3.3	7.8	1.6	4	24.8	–	–
17	14.7	19.7	12.8	12.5	14.7	89	999.8	2.4	7.0	2.6	6	0.1	–	–
18	14.9	19.2	10.1	6.8	13.2	79	1006.9	4.5	8.1	2.5	5	2.0	–	–
19	15.7	19.8	12.6	12.5	13.1	85	1011.1	0.3	7.9	3.8	5	0.1	–	–
20	19.1	23.7	13.5	11.6	16.7	89	1011.0	8.6	6.5	3.3	5	–	–	–
21	22.6	27.4	16.2	14.6	20.7	77	1007.9	11.3	4.4	4.3	7	–	–	–
22	22.5	29.6	16.8	14.2	20.7	78	1008.2	9.2	4.5	3.9	7	0.1	–	–
23	21.9	27.7	16.5	14.9	21.3	82	1009.6	8.7	4.9	3.6	6	0.0	–	–
24	21.5	27.2	14.8	12.3	21.0	88	1008.5	11.3	3.4	1.4	2	17.4	–	–
25	18.6	24.0	13.6	12.2	14.8	71	1005.1	14.4	3.0	3.9	6	–	–	–
26	19.1	26.0	10.8	7.8	14.7	69	1005.8	13.8	0.9	1.3	3	–	–	–
27	16.9	25.4	11.3	9.2	13.9	74	1005.0	13.8	2.5	2.8	5	–	–	–
28	13.9	20.1	9.3	7.3	12.6	79	1001.5	–	7.5	1.9	4	0.0	–	–
29	13.3	17.5	10.5	10.1	11.2	75	1009.5	1.0	9.8	2.3	4	0.0	–	–
30	12.9	16.4	7.9	5.2	11.6	81	1006.6	3.3	6.9	3.1	5	–	–	–

KALISZ

DNI	TEMPERATURA POWIETRZA T	Max	Min	T_g	PREŻNOŚĆ PARY WODNEJ e	WILGOTNOŚĆ WZGLĘDNA U	CIŚNIENIE ATMOSFERYCZNE P	USŁONECZNIENIE S	ZACHMURZENIE N	WIATR v	v_{max}	OPAD R_d	ŚNIEG s_k	s_g
1	9.7	15.8	5.2	3.0	7.3	63	995.0	5.4	5.8	1.9	4	–	–	–
2	9.5	14.9	2.4	1.4	8.0	70	995.1	4.2	5.8	1.5	4	0.1	–	–
3	11.8	17.0	6.8	5.1	8.9	67	992.8	6.9	5.5	1.9	4	–	–	–
4	10.8	15.4	3.6	0.0	7.7	63	998.4	9.5	4.0	3.5	5	–	–	–
5	10.5	15.8	5.4	3.1	7.9	65	1005.8	14.2	1.5	4.0	6	–	–	–
6	12.3	18.5	6.2	5.1	8.5	63	1005.2	8.5	4.9	3.4	6	–	–	–
7	14.2	19.9	6.6	5.3	8.5	55	1006.3	7.8	4.0	4.3	7	–	–	–
8	15.2	20.9	11.6	11.0	12.6	78	1000.0	1.1	6.3	3.8	7	–	–	–
9	16.8	22.5	12.9	11.4	13.5	72	994.8	5.9	5.9	3.1	6	1.7	–	–
10	17.4	22.8	13.0	10.5	14.6	75	994.8	3.6	6.4	1.0	3	–	–	–
11	17.5	22.4	12.6	12.2	15.6	80	1001.3	5.0	6.8	1.8	3	–	–	–
12	20.4	26.2	13.8	12.7	13.9	59	1002.6	12.1	3.1	1.4	4	–	–	–
13	20.7	27.0	13.2	9.8	14.5	63	996.1	7.9	3.4	2.6	5	–	–	–
14	16.2	22.4	11.9	6.9	13.1	71	993.8	5.3	5.4	2.8	7	–	–	–
15	17.4	26.7	10.8	7.1	15.3	80	991.6	3.7	7.1	1.3	3	27.5	–	–
16	16.9	23.2	14.6	14.2	21.4	93	987.8	2.1	7.5	1.4	4	36.2	–	–
17	14.7	16.6	13.1	12.5	14.6	88	993.4	1.6	6.6	1.3	5	2.0	–	–
18	14.9	19.3	9.2	5.5	11.9	72	1000.9	9.5	4.1	1.3	2	0.2	–	–
19	15.5	17.8	13.6	13.3	15.3	89	1004.8	0.7	7.6	1.0	2	0.2	–	–
20	18.9	23.9	15.0	14.4	16.9	87	1004.5	3.2	6.0	1.0	2	0.2	–	–
21	22.5	27.3	17.7	15.6	20.2	75	1002.1	10.5	2.9	1.8	3	–	–	–
22	21.9	29.6	18.6	17.1	21.4	82	1002.3	7.3	4.9	1.9	3	1.7	–	–
23	21.5	26.6	16.3	15.8	20.6	81	1003.4	11.6	3.9	2.0	3	–	–	–
24	20.6	24.9	17.3	16.1	20.9	87	997.4	4.7	4.9	0.8	2	–	–	–
25	19.2	23.4	16.0	15.5	14.7	67	998.1	11.5	3.8	2.5	3	–	–	–
26	18.1	24.4	10.1	5.3	12.5	83	1000.2	15.1	0.5	0.5	1	–	–	–
27	17.9	23.2	12.5	10.0	14.0	70	998.7	14.0	1.1	1.5	3	–	–	–
28	14.2	18.8	10.3	6.1	13.0	81	1001.3	1.1	8.1	1.0	2	6.9	–	–
29	13.2	17.1	9.6	9.5	11.2	78	1003.0	5.0	6.5	1.4	3	–	–	–
30	13.4	18.2	8.7	8.1	12.1	81	999.9	8.9	6.6	1.3	3	–	–	–

Tablica II

ŁÓDŹ – LUBLINEK

DNI	TEMPERATURA POWIETRZA				PRĘŻNOŚĆ PARY WODNEJ	WILGOTNOŚĆ WZGLĘDNA	CIŚNIENIE ATMOSFERYCZNE	USŁONECZNIENIE	ZACHMURZENIE	WIATR		OPAD	ŚNIEG	
	T	Max	Min	T_g	e	U	P	S	N	v	v_{max}	R_d	s_k	s_g
1	10.0	12.9	6.9	5.7	8.0	66	969.7	1.7	6.4	2.1	5	—	—	—
2	8.3	14.1	2.4	− 2.5	8.3	79	970.0	1.9	6.1	0.5	2	2.0	—	—
3	11.0	16.7	6.4	6.6	9.6	76	967.9	5.2	5.8	2.0	5	0.8	—	—
4	11.1	16.4	5.3	3.0	8.2	65	992.6	10.7	3.5	2.5	5	—	—	—
5	10.2	15.7	2.9	− 2.3	7.7	69	995.0	13.8	1.7	5.3	8	—	—	—
6	11.0	17.7	3.4	1.7	8.5	68	1002.4	2.7	5.4	5.1	7	—	—	—
7	12.6	16.6	6.3	5.1	9.1	63	1001.4	7.8	6.6	5.1	8	0.0	—	—
8	15.3	19.3	11.7	11.4	13.2	75	994.0	1.6	8.0	6.1	7	0.0	—	—
9	17.0	22.6	12.9	11.9	12.4	71	985.8	10.6	4.3	3.8	7	2.0	—	—
10	17.6	22.7	13.0	10.5	14.7	76	989.6	4.7	5.1	0.4	2	0.1	—	—
11	16.9	22.3	10.8	6.8	15.2	80	995.5	3.3	5.1	3.0	6	—	—	—
12	20.2	26.2	14.2	12.8	11.0	48	991.6	13.4	2.5	2.8	4	—	—	—
13	20.6	27.8	13.3	10.0	13.0	55	990.9	9.7	3.9	4.4	7	0.0	—	—
14	16.5	22.7	11.5	6.6	12.3	67	988.1	8.3	5.5	4.1	8	—	—	—
15	18.6	26.2	9.8	4.7	14.4	69	986.4	5.8	5.5	2.6	5	4.4	—	—
16	19.3	24.2	15.1	12.6	17.3	83	982.8	3.4	6.8	2.6	4	0.1	—	—
17	13.9	16.7	12.6	10.0	14.6	92	987.2	—	6.6	3.1	7	0.8	—	—
18	14.6	20.1	5.9	2.0	11.5	71	995.4	10.5	4.1	3.0	7	4.2	—	—
19	15.7	17.8	13.5	13.3	15.7	88	998.6	—	7.9	3.5	5	0.2	—	—
20	20.1	25.1	15.5	15.4	18.6	80	996.8	5.3	6.0	4.0	6	—	—	—
21	23.0	28.9	18.2	15.3	18.9	69	997.1	8.2	4.4	4.0	6	—	—	—
22	22.2	29.6	18.7	15.1	20.0	75	997.0	5.9	4.3	3.9	7	27.4	—	—
23	21.5	25.0	16.1	14.0	19.4	77	995.1	7.1	3.6	2.5	6	—	—	—
24	21.2	25.8	17.2	14.2	20.4	82	992.0	10.9	4.3	2.6	5	—	—	—
25	18.7	23.1	16.8	15.2	14.2	67	992.0	10.5	4.0	4.1	8	—	—	—
26	17.0	24.0	6.3	3.5	11.0	59	995.1	13.5	0.1	0.9	2	—	—	—
27	16.3	24.6	12.1	7.7	13.6	67	992.8	15.6	0.6	2.8	6	—	—	—
28	14.3	19.6	9.5	4.8	11.9	75	992.3	4.9	3.6	2.8	4	8.6	—	—
29	12.4	16.8	8.9	6.8	10.9	77	996.9	0.1	5.1	3.8	6	—	—	—
30	13.4	18.0	6.6	4.5	11.7	78	994.3	2.5	6.0	1.3	3	—	—	—

WŁODAWA

Czerwiec 1975

DNI	TEMPERATURA POWIETRZA				PRĘŻNOŚĆ PARY WODNEJ	WILGOTNOŚĆ WZGLĘDNA	CIŚNIENIE ATMOSFERYCZNE	USŁONECZNIENIE	ZACHMURZENIE	WIATR		OPAD	ŚNIEG	
	T	Max	Min	T_g	e	U	P	S	N	v	v_{max}	R_d	s_k	s_g
1	8.6	13.0	6.9	6.6	9.8	88	991.3	—	8.0	1.8	4	9.1	—	—
2	8.3	11.7	4.3	3.1	9.6	88	991.7	1.9	6.9	1.4	3	3.2	—	—
3	11.0	14.8	8.4	8.1	11.3	87	989.8	2.1	6.3	1.6	4	—	—	—
4	11.4	15.7	6.2	4.2	11.4	.84	992.6	—	7.8	1.8	3	0.0	—	—
5	12.5	16.3	8.9	8.0	8.9	62	995.6	3.2	7.1	5.9	7	—	—	—
6	11.1	14.7	8.2	7.8	10.6	75	998.4	—	8.6	5.9	8	2.4	—	—
7	12.1	13.3	9.8	9.9	12.3	87	998.3	—	8.0	4.0	7	1.3	—	—
8	15.9	21.3	13.0	12.5	15.3	87	994.4	5.4	6.9	3.9	6	2.1	—	—
9	16.4	22.0	10.1	7.7	15.3	83	992.8	6.8	5.6	1.9	4	0.5	—	—
10	16.8	22.2	10.9	9.3	14.7	79	991.9	13.8	2.5	1.8	3	—	—	—
11	17.4	23.4	10.6	9.2	15.5	78	995.2	11.0	2.9	2.3	5	2.7	—	—
12	16.5	22.3	7.7	5.0	11.7	65	1008.1	13.4	1.9	1.1	2	—	—	—
13	18.4	24.5	9.3	5.4	14.0	69	993.5	13.4	3.0	2.0	4	6.6	—	—
14	16.8	21.0	14.1	12.9	14.8	79	988.3	9.9	5.1	3.4	5	—	—	—
15	18.3	23.5	12.0	7.9	14.5	71	989.6	13.5	3.3	2.3	4	—	—	—
16	21.4	28.6	16.7	16.2	18.5	75	985.8	10.0	4.5	5.8	8	4.7	—	—
17	17.3	22.0	14.3	11.9	15.2	92	987.9	—	6.9	2.9	6	5.5	—	—
18	16.0	18.8	12.6	11.9	14.4	90	990.3	—	7.6	2.6	4	8.1	—	—
19	18.0	23.9	13.5	13.5	18.1	88	998.4	3.8	6.4	2.6	3	0.7	—	—
20	21.7	27.2	15.2	14.1	20.7	81	999.5	13.7	3.4	2.9	5	1.6	—	—
21	23.0	27.6	17.0	15.6	20.6	75	999.4	12.0	4.6	3.9	7	—	—	—
22	23.3	28.6	17.0	15.1	21.7	77	998.9	10.7	4.3	2.0	5	0.0	—	—
23	22.5	29.2	17.7	15.1	21.1	79	999.3	8.5	5.6	2.3	5	7.3	—	—
24	22.7	29.2	17.2	16.1	20.9	77	998.9	11.5	4.5	2.0	4	—	—	—
25	19.4	23.9	17.5	16.2	18.5	82	998.1	9.3	6.1	3.0	6	17.6	—	—
26	15.9	21.3	9.4	7.9	12.7	72	993.5	15.9	1.0	1.8	3	—	—	—
27	19.0	25.6	10.2	8.4	14.9	69	994.1	13.9	2.0	1.3	2	—	—	—
28	17.0	22.7	13.0	11.4	15.9	83	996.3	4.6	5.9	1.5	2	2.9	—	—
29	12.5	18.5	11.1	11.2	13.1	95	994.9	—	8.0	3.9	5	9.8	—	—
30	13.7	18.4	11.1	11.2	13.6	87	994.4	1.8	6.8	1.8	5	—	—	—

SULEJÓW

DNI	TEMPERATURA POWIETRZA				PRĘŻNOŚĆ PARY WODNEJ	WILGOTNOŚĆ WZGLĘDNA	CIŚNIENIE ATMOSFERYCZNE	USŁONECZNIENIE	ZACHMURZENIE	WIATR		OPAD	ŚNIEG	
	T	Max	Min	T_g	e	U	P	S	N	v	v_{max}	R_d	s_k	s_g
1	8.6	12.1	6.6	6.1	8.9	80	990.1	0.2	7.6	1.5	3	0.1	—	—
2	7.0	10.8	1.8	1.0	9.0	98	990.1	—	6.5	1.8	4	1.6	—	—
3	10.6	16.6	6.9	6.9	10.2	83	988.2	5.5	6.0	1.4	2	0.3	—	—
4	11.2	17.2	6.1	4.9	8.9	70	992.5	10.8	4.6	2.8	5	—	—	—
5	10.8	14.0	4.1	2.1	7.7	63	994.6	14.9	2.4	4.1	7	—	—	—
6	11.8	15.6	6.3	5.0	9.0	69	1001.6	0.4	5.9	4.3	7	0.0	—	—
7	12.5	15.8	7.8	6.2	9.7	67	1000.4	1.3	7.0	5.0	7	0.0	—	—
8	14.7	17.8	12.5	11.0	13.6	81	993.2	2.0	6.5	4.5	7	0.2	—	—
9	16.3	21.3	11.7	11.0	14.6	77	989.7	5.5	6.0	3.3	5	1.3	—	—
10	17.3	22.5	12.8	12.4	14.6	75	989.6	9.0	5.0	1.3	3	0.0	—	—
11	16.9	22.5	9.5	7.4	15.9	85	995.1	7.0	4.3	2.3	4	0.0	—	—
12	19.3	25.2	12.0	9.2	13.1	57	997.5	13.0	2.6	1.8	3	—	—	—
13	18.2	27.0	6.0	7.1	14.9	74	991.4	8.4	3.9	3.3	6	4.0	—	—
14	16.0	21.2	11.8	9.6	14.2	80	986.1	5.2	5.1	3.6	8	—	—	—
15	18.6	25.6	10.4	8.0	16.0	76	986.8	3.4	4.9	1.8	3	—	—	—
16	19.3	25.8	16.8	15.1	18.4	83	982.9	2.5	6.3	2.8	7	3.1	—	—
17	14.5	19.2	12.2	10.8	16.2	92	986.5	0.1	6.4	2.9	7	0.1	—	—
18	15.3	19.8	10.1	10.8	13.9	77	995.0	7.6	6.1	2.8	6	15.1	—	—
19	15.7	18.5	13.1	13.0	16.2	91	998.3	0.1	7.8	2.6	5	0.4	—	—
20	20.9	25.9	16.3	14.3	19.6	81	998.1	5.1	5.6	3.5	9	0.0	—	—
21	21.8	27.5	16.5	14.8	19.5	76	996.7	6.6	4.4	3.8	8	—	—	—
22	22.7	29.7	16.8	15.2	20.1	75	996.7	7.4	4.5	2.8	10	0.6	—	—
23	20.2	25.3	15.3	13.7	20.6	87	997.3	6.1	4.0	2.1	5	0.5	—	—
24	21.4	28.4	16.7	15.7	20.5	81	997.6	9.6	4.5	2.1	4	0.0	—	—
25	18.7	23.8	16.4	15.2	14.5	66	995.5	7.3	4.9	2.9	5	—	—	—
26	15.9	23.9	5.3	3.4	10.8	64	994.9	13.2	0.3	1.3	2	—	—	—
27	18.8	25.4	10.2	8.0	13.9	67	992.8	14.2	1.1	3.0	6	—	—	—
28	15.2	20.9	12.7	11.8	13.1	78	994.8	2.2	6.9	2.1	4	22.8	—	—
29	12.3	17.3	9.0	9.2	11.9	90	996.4	8.4	6.0	3.1	4	—	—	—
30	13.2	18.7	7.0	6.8	11.7	79	993.9	0.9	6.6	1.3	3	—	—	—

LUBLIN – RADAWIEC

DNI	TEMPERATURA POWIETRZA				PRĘŻNOŚĆ PARY WODNEJ	WILGOTNOŚĆ WZGLĘDNA	CIŚNIENIE ATMOSFERYCZNE	USŁONECZNIENIE	ZACHMURZENIE	WIATR		OPAD	ŚNIEG	
	T	Max	Min	T_g	e	U	P	S	N	v	v_{max}	R_d	s_k	s_g
1	7.5	12.3	6.1	3.6	9.2	89	983.5	.	8.0	2.6	4	6.3	—	—
2	6.9	9.2	2.4	0.4	9.2	98	983.7	.	8.0	2.0	4	6.4	—	—
3	9.6	14.8	7.2	6.1	10.3	86	982.2	.	6.0	1.5	3	0.1	—	—
4	11.2	15.0	6.1	3.2	10.5	80	985.2	.	8.0	1.9	4	0.0	—	—
5	10.9	15.3	6.4	5.2	8.9	68	989.5	.	7.3	5.9	7	0.0	—	—
6	10.3	12.9	7.0	4.7	9.6	93	992.3	.	7.0	5.9	7	0.0	—	—
7	11.2	12.5	8.8	8.2	10.9	88	991.3	.	8.0	5.6	7	8.4	—	—
8	14.9	20.1	12.0	11.6	14.3	89	986.1	.	6.9	4.6	7	0.1	—	—
9	15.0	18.7	10.9	9.4	14.6	85	984.6	.	5.0	1.9	3	0.1	—	—
10	16.0	21.3	9.9	7.0	14.5	81	984.0	.	4.3	1.9	3	—	—	—
11	15.8	22.6	10.0	6.1	15.8	89	988.2	.	4.6	2.0	3	1.7	—	—
12	16.2	23.0	9.3	6.9	12.0	67	992.1	.	1.3	2.0	3	—	—	—
13	18.2	25.0	10.3	9.7	13.5	67	988.0	.	5.8	2.4	5	7.2	—	—
14	16.3	21.3	12.6	11.8	14.2	78	981.5	.	5.1	3.9	7	—	—	—
15	17.8	23.7	10.4	8.2	13.3	77	982.2	.	3.3	2.4	5	—	—	—
16	20.0	27.4	13.7	13.1	10.9	82	978.3	.	3.9	3.8	6	14.6	—	—
17	16.8	22.5	14.2	12.4	17.1	89	980.4	.	7.1	3.2	8	8.5	—	—
18	13.7	16.2	11.5	11.1	13.7	87	989.0	.	7.9	2.8	8	3.6	—	—
19	16.4	20.3	12.5	11.6	17.4	93	991.1	.	7.4	3.9	8	0.0	—	—
20	20.8	26.7	14.8	13.6	19.3	79	991.8	.	4.3	4.4	6	1.7	—	—
21	21.9	26.5	16.5	15.1	19.5	75	991.3	.	5.1	5.9	6	—	—	—
22	21.5	25.7	16.7	13.4	20.2	80	991.1	.	5.0	2.8	4	11.4	—	—
23	20.4	27.5	17.1	15.6	20.8	87	991.5	.	6.6	2.8	8	2.8	—	—
24	20.9	27.6	16.0	14.6	20.0	82	986.1	.	4.1	1.8	3	0.0	—	—
25	19.1	23.5	16.6	14.6	17.3	79	983.6	.	5.4	3.8	6	—	—	—
26	15.1	20.9	8.8	6.4	11.5	79	988.6	.	8.3	2.1	4	—	—	—
27	18.3	25.0	9.6	6.4	14.3	69	986.7	.	1.9	1.8	4	—	—	—
28	15.7	21.6	11.1	9.6	14.6	82	988.0	.	4.3	2.5	6	15.2	—	—
29	11.3	17.3	10.0	9.4	12.1	95	987.9	.	8.0	3.4	7	3.5	—	—
30	12.8	16.7	9.8	9.6	13.0	89	987.3	.	7.0	2.6	5	—	—	—

Tablica II

ŁĘCZNA

DNI	TEMPERATURA POWIETRZA				PREŻNOŚĆ PARY WODNEJ	WILGOTNOŚĆ WZGLĘDNA	CIŚNIENIE ATMOSFERYCZNE	USŁONECZNIENIE	ZACHMURZENIE	WIATR		OPAD	ŚNIEG	
	T	Max	Min	T_g	e	U	P	S	N	v	v_{max}	R_d	h_s	h_g
1	9.1	14.5	1.8	− 0.5	7.2	65	998.2	.	4.5	3.0	4	−	−	−
2	9.8	15.7	0.5	− 1.5	7.2	64	997.5	.	4.6	2.6	5	−	−	−
3	11.6	16.4	1.2	0.7	8.6	66	995.1	.	4.9	3.6	6	0.0	−	−
4	10.7	15.5	2.7	0.3	7.9	64	1001.6	.	3.4	5.1	7	−	−	−
5	10.8	15.9	4.7	1.2	7.4	61	1009.5	.	4.0	4.8	7	−	−	−
6	11.4	18.8	1.2	− 1.2	7.5	59	1012.7	.	3.0	4.1	7	−	−	−
7	15.8	21.3	9.6	8.0	7.8	46	1011.4	.	6.5	5.3	8	−	−	−
8	15.2	19.7	11.7	9.8	11.3	64	1003.4	.	7.3	3.3	4	0.0	−	−
9	15.9	23.4	10.4	7.4	14.3	81	996.9	.	5.3	3.1	6	0.1	−	−
10	14.2	20.4	9.2	7.5	14.8	91	997.4	.	5.3	2.4	7	11.2	−	−
11	15.1	19.4	9.9	8.0	15.9	91	1004.3	.	4.9	1.8	2	−	−	−
12	18.8	26.1	10.4	9.2	15.7	75	1004.8	.	1.9	2.1	4	−	−	−
13	20.4	27.8	11.8	10.5	15.3	67	998.9	.	3.8	3.1	6	−	−	−
14	19.1	22.9	12.9	10.8	15.1	83	997.2	.	6.6	4.0	6	1.0	−	−
15	19.5	27.7	12.8	10.9	16.5	75	997.4	.	6.3	2.6	5	3.9	−	−
16	16.6	23.5	14.9	14.6	17.7	95	989.8	.	7.5	2.8	5	15.5	−	−
17	14.9	18.5	12.2	11.9	14.6	87	996.4	.	6.0	4.1	6	−	−	−
18	13.7	16.3	10.8	9.0	13.3	86	1002.8	.	6.0	3.0	5	0.4	−	−
19	15.0	17.6	13.3	12.6	15.9	93	1007.3	.	8.0	2.8	8	0.7	−	−
20	18.3	21.8	14.7	14.0	18.6	88	1007.5	.	7.4	3.6	5	1.0	−	−
21	21.2	25.9	17.3	15.6	20.9	83	1003.8	.	6.3	2.8	5	1.7	−	−
22	20.7	26.8	15.2	14.0	20.1	84	1004.2	.	5.0	2.4	4	−	−	−
23	20.5	28.5	14.9	13.6	20.9	87	1005.4	.	4.4	1.8	4	−	−	−
24	21.2	27.3	16.0	14.7	20.8	84	1000.3	.	4.3	3.0	7	23.0	−	−
25	19.5	25.3	16.6	16.0	15.4	70	1001.9	.	3.9	4.9	7	−	−	−
26	19.0	25.3	12.6	10.2	15.1	71	1002.8	.	6.6	2.1	5	−	−	−
27	17.7	22.5	13.6	11.6	15.1	76	1001.9	.	1.8	4.9	7	−	−	−
28	13.5	16.4	11.6	9.8	13.6	88	1004.0	.	6.9	2.3	6	4.2	−	−
29	13.1	15.9	10.8	11.0	13.4	89	1005.9	.	7.4	2.9	5	−	−	−
30	13.8	18.1	10.6	10.1	13.5	86	1002.9	.	7.4	3.5	6	−	−	−

MIELEŃ

Czerwiec 1975

DNI	TEMPERATURA POWIETRZA				PREŻNOŚĆ PARY WODNEJ	WILGOTNOŚĆ WZGLĘDNA	CIŚNIENIE ATMOSFERYCZNE	USŁONECZNIENIE	ZACHMURZENIE	WIATR		OPAD	ŚNIEG	
	T	Max	Min	T_g	e	U	P	S	N	v	v_{max}	R_d	h_s	h_g
1	10.0	13.7	7.7	7.1	8.3	89	988.8	2.3	6.9	1.1	3	−	−	−
2	8.1	12.0	2.8	0.9	8.6	80	988.8	6.1	6.3	1.1	2	0.1	−	−
3	11.8	18.3	7.1	6.3	9.7	73	986.8	9.7	5.4	1.3	2	1.6	−	−
4	11.5	17.1	6.2	4.2	8.2	83	992.0	4.2	4.4	1.5	3	−	−	−
5	11.1	16.4	5.0	2.9	7.6	82	998.7	13.6	0.9	3.5	6	−	−	−
6	11.2	16.8	4.6	2.6	8.6	87	1002.0	4.8	5.3	2.6	4	−	−	−
7	13.4	18.2	7.1	5.6	9.0	59	1000.7	5.8	6.5	3.1	5	0.0	−	−
8	14.2	17.6	12.1	11.8	12.1	78	992.8	0.7	6.6	1.8	3	0.3	−	−
9	15.6	21.4	11.1	9.8	13.7	79	988.2	4.8	5.8	2.5	4	0.2	−	−
10	16.9	22.6	11.8	9.3	14.6	75	988.5	5.6	5.4	1.0	2	0.0	−	−
11	16.0	22.7	10.6	8.6	15.8	87	994.6	4.5	4.1	1.3	2	−	−	−
12	19.9	26.8	12.1	9.2	16.3	72	996.2	13.3	7.3	1.1	2	−	−	−
13	20.7	27.8	14.4	12.6	16.8	71	990.1	9.1	3.6	1.6	2	0.7	−	−
14	16.2	20.4	12.8	10.3	14.3	78	987.8	3.3	5.3	1.8	4	0.0	−	−
15	14.9	26.9	11.5	8.9	16.2	72	985.1	5.6	5.3	1.8	7	12.1	−	−
16	17.5	24.1	14.9	13.3	18.0	90	981.7	2.9	5.9	0.9	1	19.2	−	−
17	14.0	16.4	13.4	12.9	14.7	93	986.6	0.3	7.3	1.9	5	2.1	−	−
18	14.6	19.2	8.4	6.7	12.9	79	993.8	6.9	5.2	2.0	4	0.5	−	−
19	15.4	17.7	13.0	12.6	15.7	90	997.5	0.0	7.6	1.6	2	0.1	−	−
20	16.9	23.8	15.6	14.8	19.1	87	997.6	1.9	6.4	1.9	5	5.2	−	−
21	20.9	26.6	14.8	13.3	19.6	80	995.3	8.9	5.1	2.5	6	−	−	−
22	22.0	29.6	16.9	14.7	20.6	79	995.6	7.6	5.3	1.1	2	0.8	−	−
23	21.9	26.4	15.7	14.1	20.6	81	998.7	12.8	3.4	1.5	2	−	−	−
24	22.5	28.3	15.9	14.1	21.0	79	999.0	11.3	3.8	0.9	1	0.1	−	−
25	19.6	24.4	17.6	15.9	15.8	71	991.3	10.5	4.5	2.1	4	−	−	−
26	17.5	24.3	8.8	6.9	12.5	65	994.1	15.3	0.3	1.0	2	−	−	−
27	19.2	25.2	13.0	10.3	14.5	67	992.2	13.7	3.0	2.4	4	−	−	−
28	13.9	20.5	12.2	9.8	13.5	86	994.3	−	7.5	1.4	3	26.7	−	−
29	12.5	17.2	8.7	8.4	11.7	82	996.0	4.9	5.8	1.8	3	−	−	−
30	13.1	18.1	8.1	6.8	12.4	83	993.1	1.5	6.9	1.1	2	−	−	−

ZGORZELEC

DNI	TEMPERATURA POWIETRZA				PREŻNOŚĆ PARY WODNEJ	WILGOTNOŚĆ WZGLĘDNA	CIŚNIENIE ATMOSFERYCZNE	USŁONECZNIENIE	ZACHMURZENIE	WIATR		OPAD	ŚNIEG	
	T	Max	Min	T_g	e	U	P	S	N	v	v_{max}	R_d	h_s	h_g
1	8.3	13.2	1.0	− 2.2	6.6	.	989.0	6.3	.	.	.	−	−	−
2	8.9	14.7	− 0.1	− 2.5	7.2	.	988.1	3.6	.	.	.	−	−	−
3	10.4	15.4	6.1	4.1	8.4	.	985.6	6.2	.	.	.	0.3	−	−
4	9.4	14.7	3.5	− 0.1	7.5	.	992.6	8.1	.	.	.	−	−	−
5	10.5	15.6	5.7	1.3	7.3	.	1000.9	9.5	.	.	.	−	−	−
6	10.5	16.1	− 0.2	− 3.1	7.3	.	1003.7	13.2	.	.	.	−	−	−
7	14.3	20.5	5.9	3.4	7.7	.	1002.0	6.7	.	.	.	−	−	−
8	14.5	19.6	9.8	6.4	10.7	.	995.2	5.4	.	.	.	2.7	−	−
9	15.2	19.1	10.5	8.7	14.6	.	988.0	2.2	.	.	.	1.7	−	−
10	13.7	18.5	8.5	6.7	14.6	.	986.8	2.0	.	.	.	8.4	−	−
11	12.8	18.4	8.7	7.7	15.6	.	995.3	1.5	.	.	.	−	−	−
12	17.9	25.1	9.2	7.6	15.7	.	995.6	8.6	.	.	.	−	−	−
13	19.7	26.1	12.4	9.6	14.5	.	990.8	6.1	.	.	.	0.0	−	−
14	16.8	22.4	14.5	12.1	14.8	.	988.6	0.5	.	.	.	0.4	−	−
15	18.8	26.8	13.8	11.2	17.4	.	983.6	5.2	.	.	.	6.1	−	−
16	17.4	20.4	15.8	14.7	17.6	.	981.8	1.3	.	.	.	11.5	−	−
17	15.1	19.8	10.9	9.7	13.0	.	987.2	8.1	.	.	.	−	−	−
18	12.7	17.4	10.8	8.2	13.0	.	992.8	−	.	.	.	3.4	−	−
19	14.4	15.9	11.5	11.3	14.9	.	990.1	−	.	.	.	0.6	−	−
20	17.7	22.4	13.4	13.0	16.9	.	998.5	1.6	.	.	.	4.4	−	−
21	20.6	25.3	16.9	15.3	19.9	.	994.9	6.7	.	.	.	0.5	−	−
22	20.4	27.6	14.0	12.8	19.9	.	994.9	6.4	.	.	.	0.3	−	−
23	20.7	27.1	15.7	13.7	20.8	.	996.4	4.6	.	.	.	0.1	−	−
24	20.9	28.1	15.1	13.8	20.1	.	991.6	6.8	.	.	.	16.0	−	−
25	18.8	22.2	15.9	14.7	13.9	.	994.2	13.1	.	.	.	−	−	−
26	13.4	24.8	10.5	8.2	15.4	.	993.8	13.6	.	.	.	−	−	−
27	16.2	22.2	13.5	11.2	14.4	.	993.3	6.6	.	.	.	−	−	−
28	13.0	17.1	10.5	8.1	12.6	.	995.0	6.4	.	.	.	1.1	−	−
29	11.8	12.8	9.9	7.8	12.3	.	998.7	0.1	.	.	.	3.3	−	−
30	12.1	14.4	9.2	8.1	12.2	.	994.4	−	.	.	.	0.8	−	−

WROCŁAW – STRACHOWICE

DNI	TEMPERATURA POWIETRZA				PREŻNOŚĆ PARY WODNEJ	WILGOTNOŚĆ WZGLĘDNA	CIŚNIENIE ATMOSFERYCZNE	USŁONECZNIENIE	ZACHMURZENIE	WIATR		OPAD	ŚNIEG	
	T	Max	Min	T_g	e	U	P	S	N	v	v_{max}	R_d	h_s	h_g
1	9.5	14.7	2.9	0.2	7.9	69	996.2	2.6	6.3	1.3	2	−	−	−
2	8.5	14.5	0.5	− 3.5	7.9	73	997.9	1.8	5.1	1.8	5	−	−	−
3	11.3	17.8	2.5	− 2.1	8.7	68	995.6	7.0	4.8	3.9	7	−	−	−
4	11.0	17.0	2.5	− 1.1	8.9	70	1001.7	11.3	2.9	3.5	7	0.0	−	−
5	10.1	16.4	3.6	− 1.6	7.9	68	1009.4	13.3	2.5	4.1	8	−	−	−
6	11.9	18.9	1.5	− 2.1	8.2	63	1012.4	13.0	3.0	3.5	6	−	−	−
7	15.3	20.9	9.0	8.3	7.7	46	1011.0	8.2	6.0	3.9	7	−	−	−
8	15.0	19.4	11.5	11.4	11.4	66	1003.8	−	7.1	3.0	5	0.0	−	−
9	15.8	21.5	12.9	8.0	13.9	79	997.0	1.3	6.0	2.6	6	−	−	−
10	14.7	20.8	8.3	5.2	15.0	90	997.5	4.2	4.4	0.6	2	11.7	−	−
11	15.3	20.4	9.3	7.2	15.9	91	1004.2	1.4	5.6	1.1	2	0.0	−	−
12	18.9	26.8	9.4	8.4	15.7	76	1004.9	12.1	1.8	1.0	2	−	−	−
13	20.1	27.6	10.6	9.6	16.4	72	999.2	5.8	3.9	2.3	5	0.2	−	−
14	15.2	20.6	12.4	9.6	15.1	83	997.4	0.4	6.3	2.4	4	0.4	−	−
15	20.2	29.1	11.5	8.6	16.2	73	993.1	8.0	6.1	2.4	4	31.3	−	−
16	18.1	25.7	15.2	14.3	18.5	90	990.5	1.4	7.5	3.8	3	44.9	−	−
17	15.0	19.0	11.9	12.3	15.2	90	996.5	0.7	7.4	2.8	8	0.1	−	−
18	13.6	17.6	10.5	9.3	13.7	88	1003.1	0.9	6.4	1.6	3	5.6	−	−
19	15.3	18.7	13.3	13.2	16.1	93	1001.1	−	8.0	1.4	3	1.2	−	−
20	18.3	23.0	14.2	12.7	18.7	89	1001.3	0.9	8.9	1.8	4	1.8	−	−
21	21.0	26.6	16.4	15.3	19.5	79	1003.9	6.5	5.6	1.8	6	5.0	−	−
22	20.2	28.7	15.5	14.3	20.1	86	1004.4	1.3	4.6	1.9	4	0.0	−	−
23	20.4	27.9	15.4	14.7	21.6	90	1005.4	7.7	3.9	1.0	2	36.4	−	−
24	21.1	26.9	15.1	14.9	21.4	86	1000.4	6.1	4.8	1.3	5	4.3	−	−
25	19.1	23.7	16.4	15.9	15.5	73	1001.6	12.2	3.9	3.4	5	−	−	−
26	18.4	24.4	10.7	8.3	14.4	71	1003.0	14.8	1.1	0.9	2	−	−	−
27	16.2	22.9	12.6	10.8	15.4	75	1001.9	10.7	2.4	2.6	5	−	−	−
28	13.2	19.1	11.2	8.5	13.8	91	1003.9	−	7.6	1.3	2	21.1	−	−
29	13.7	17.0	10.6	10.9	13.0	84	1005.8	0.5	7.4	1.0	2	0.0	−	−
30	14.6	17.7	10.5	10.2	13.7	89	1002.6	3.4	6.9	2.0	4	1.4	−	−

Tablica II

JELENIA GÓRA

Czerwiec 1975

DNI	TEMPERATURA POWIETRZA				PREŻNOŚĆ PARY WODNEJ	WILGOTNOŚĆ WZGLĘDNA	CIŚNIENIE ATMOSFERYCZNE	USŁONECZNIENIE	ZACHMURZENIE	WIATR		OPAD	ŚNIEG	
	T	Max	Min	T_g	e	U	P	S	N	v	v_{max}	R_d	s_n	s_g
1	6.8	13.0	0.2	+ 2.0	7.6	78	971.8	2.6	4.1	1.6	5	–	–	–
2	7.0	13.0	– 2.1	+ 4.2	6.6	71	970.8	1.5	5.6	1.1	3	–	–	–
3	8.4	13.8	1.0	+ 2.0	8.0	74	966.9	2.5	5.1	2.4	4	0.3	–	–
4	7.9	13.3	– 0.2	+ 3.1	7.6	68	975.1	7.7	4.0	2.8	5	–	–	–
5	8.1	14.4	2.1	+ 1.3	6.9	68	982.7	8.7	4.4	3.3	7	–	–	–
6	8.6	16.6	0.0	+ 4.2	7.6	72	985.9	11.4	2.5	1.8	4	–	–	–
7	13.2	19.2	6.1	1.3	8.5	58	984.4	9.2	6.1	3.3	8	–	–	–
8	11.7	17.1	7.0	4.4	10.8	78	977.4	1.0	6.8	1.1	4	4.5	–	–
9	14.0	18.2	9.8	6.9	13.8	87	971.0	1.0	6.5	1.4	4	0.4	–	–
10	12.9	17.6	7.6	5.9	13.3	90	971.5	2.6	5.4	0.8	3	1.0	–	–
11	14.0	20.7	7.6	5.8	14.1	88	977.8	9.3	3.8	1.8	5	–	–	–
12	17.1	24.8	9.1	6.7	14.3	76	978.3	10.3	3.3	1.9	5	–	–	–
13	17.9	25.8	10.2	6.7	15.8	80	973.9	5.6	5.4	0.9	3	0.4	–	–
14	14.5	20.5	10.6	7.5	14.1	86	971.5	–	6.6	1.6	4	0.2	–	–
15	19.1	26.4	11.6	9.3	15.4	72	967.2	8.0	6.6	1.6	6	2.7	–	–
16	17.1	22.7	13.8	11.8	15.9	83	964.9	1.8	7.1	2.5	7	18.0	–	–
17	14.6	20.1	10.3	10.3	12.9	79	970.4	4.0	6.9	1.8	3	0.0	–	–
18	12.1	15.8	11.1	8.8	12.2	87	976.0	–	7.6	1.6	4	5.8	–	–
19	13.2	15.2	11.0	10.5	14.4	95	980.6	–	8.0	0.3	1	0.3	–	–
20	15.9	18.8	13.2	13.3	16.5	92	981.2	–	8.0	1.0	2	8.8	–	–
21	19.3	23.9	15.9	14.2	18.6	84	978.0	4.5	6.4	1.4	5	1.8	–	–
22	19.6	26.4	12.3	11.2	19.4	86	978.2	6.5	4.3	1.5	5	8.0	–	–
23	19.3	26.5	14.3	12.7	19.2	86	979.4	7.3	5.3	1.1	3	0.0	–	–
24	19.1	25.5	14.1	12.3	19.0	87	974.4	4.5	7.8	1.9	3	19.5	–	–
25	17.9	21.8	15.9	15.3	14.0	71	976.5	12.0	4.3	2.9	5	–	–	–
26	16.7	24.2	7.7	4.9	13.3	73	977.0	14.1	1.4	1.0	2	–	–	–
27	15.7	22.0	10.1	7.5	13.9	79	976.2	7.8	4.1	2.1	5	–	–	–
28	11.9	17.3	10.8	9.6	12.3	89	977.6	–	7.6	1.3	3	13.3	–	–
29	10.9	12.1	9.5	9.8	12.1	92	979.2	–	8.0	0.9	3	3.0	–	–
30	11.8	14.8	9.6	8.3	12.1	88	976.6	0.4	7.9	2.0	5	7.0	–	–

KIELCE

DNI	TEMPERATURA POWIETRZA				PREŻNOŚĆ PARY WODNEJ	WILGOTNOŚĆ WZGLĘDNA	CIŚNIENIE ATMOSFERYCZNE	USŁONECZNIENIE	ZACHMURZENIE	WIATR		OPAD	ŚNIEG	
	T	Max	Min	T_g	e	U	P	S	N	v	v_{max}	R_d	s_n	s_g
1	7.0	12.3	6.4	6.1	9.2	92	982.2	–	7.3	1.9	4	4.7	–	–
2	9.9	7.9	2.0	2.0	8.6	83	981.9	–	8.9	1.4	4	8.5	–	–
3	9.9	15.5	7.0	6.8	9.7	82	980.6	8.7	4.9	1.8	4	–	–	–
4	10.9	17.3	5.4	4.2	8.6	68	984.2	8.4	4.4	2.0	5	0.0	–	–
5	9.4	14.2	5.7	2.7	8.0	89	989.7	6.5	4.3	4.3	7	–	–	–
6	9.8	12.4	6.2	3.3	9.1	96	992.5	0.1	6.8	3.8	7	0.0	–	–
7	11.7	13.5	9.9	9.1	9.6	92	990.5	–	7.9	5.6	8	4.9	–	–
8	13.8	17.8	11.6	10.1	13.7	87	983.9	2.3	7.1	5.6	8	7.2	–	–
9	14.8	19.2	12.0	10.5	13.6	82	982.0	6.9	5.9	3.6	5	–	–	–
10	15.7	21.5	8.7	5.9	13.7	78	982.3	9.7	2.8	0.8	2	–	–	–
11	17.5	23.1	11.3	9.9	15.8	80	986.7	7.9	4.6	2.3	4	0.1	–	–
12	18.6	23.8	13.5	10.7	12.5	65	986.9	13.0	2.8	1.9	4	–	–	–
13	17.6	23.4	8.5	6.1	14.5	75	984.1	11.5	2.9	1.1	4	13.6	–	–
14	16.8	21.5	12.1	12.0	15.3	81	980.6	6.9	6.4	1.8	5	0.0	–	–
15	18.7	24.7	11.0	9.4	16.8	79	979.8	9.9	3.9	1.8	3	–	–	–
16	20.4	27.4	17.5	15.6	18.7	80	975.9	9.7	4.9	2.6	6	5.5	–	–
17	15.4	19.2	13.6	13.0	16.3	93	978.2	0.1	7.0	2.4	5	1.1	–	–
18	13.8	16.6	12.5	11.5	12.1	89	986.8	0.3	7.9	2.6	3	15.8	–	–
19	15.9	18.7	13.2	12.9	16.9	93	989.6	0.1	7.8	2.2	3	6.0	–	–
20	21.3	25.7	16.8	16.0	20.1	80	989.2	11.2	6.0	3.9	6	1.2	–	–
21	21.4	26.4	16.3	15.0	18.2	73	988.5	7.7	4.4	4.4	8	–	–	–
22	22.3	28.1	15.2	12.7	19.4	73	988.5	11.8	3.6	2.4	5	0.1	–	–
23	21.6	27.7	15.6	13.7	20.9	82	989.4	10.0	5.8	1.5	5	–	–	–
24	20.7	27.3	16.0	14.3	21.0	87	986.1	6.9	4.9	0.8	2	0.0	–	–
25	18.7	22.2	17.7	16.5	17.3	80	982.9	3.0	9.4	3.6	6	0.6	–	–
26	15.8	22.7	7.4	4.8	12.0	69	986.9	15.2	0.1	2.0	4	–	–	–
27	17.8	25.3	7.9	6.2	14.2	72	985.4	14.5	1.4	2.4	5	0.3	–	–
28	16.3	21.6	14.4	12.1	16.8	87	986.0	3.3	6.1	3.8	7	46.3	–	–
29	11.0	14.5	9.4	9.3	12.4	95	987.3	2.2	6.1	3.9	6	0.3	–	–
30	11.9	16.1	9.4	4.8	11.3	82	985.6	1.2	5.9	2.3	4	0.0	–	–

CZĘSTOCHOWA

DNI	TEMPERATURA POWIETRZA				PREŻNOŚĆ PARY WODNEJ	WILGOTNOŚĆ WZGLĘDNA	CIŚNIENIE ATMOSFERYCZNE	USŁONECZNIENIE	ZACHMURZENIE	WIATR		OPAD	ŚNIEG	
	T	Max	Min	T_g	e	U	P	S	N	v	v_{max}	R_d	s_n	s_g
1	7.6	10.9	6.0	5.1	9.4	90	978.6	0.3	7.5	1.8	2	1.0	–	–
2	6.8	8.7	3.7	2.6	8.9	90	978.2	–	6.3	1.9	4	0.4	–	–
3	11.2	17.2	6.4	5.9	9.5	74	976.7	6.9	5.5	2.8	5	–	–	–
4	11.7	16.4	7.2	6.1	9.1	68	981.1	11.0	4.5	2.5	4	–	–	–
5	10.5	15.4	5.3	3.7	7.9	65	987.4	14.9	1.4	3.3	7	–	–	–
6	9.7	13.6	4.9	3.7	8.5	73	990.8	0.1	5.8	4.5	5	0.1	–	–
7	12.0	15.8	8.0	8.0	9.6	69	988.9	2.2	7.4	4.4	6	1.4	–	–
8	12.9	16.0	10.0	9.0	13.3	89	981.2	1.0	7.8	3.9	5	15.7	–	–
9	14.9	19.5	11.5	10.4	13.0	79	977.4	4.1	6.4	3.0	4	–	–	–
10	16.0	20.5	11.3	10.1	13.9	78	977.9	8.9	4.4	2.3	4	–	–	–
11	16.6	21.3	11.0	8.5	15.4	82	983.6	12.0	2.5	2.9	5	–	–	–
12	19.2	24.8	12.2	11.5	15.5	72	985.7	9.6	2.4	2.0	3	–	–	–
13	18.8	25.5	13.4	10.2	15.4	75	980.2	7.9	3.8	2.9	7	7.5	–	–
14	16.5	20.6	13.1	10.3	15.6	84	977.2	3.0	5.3	2.7	6	0.2	–	–
15	19.7	26.3	12.2	10.3	16.0	72	975.2	8.0	4.8	1.6	3	–	–	–
16	19.1	24.7	16.1	14.5	17.8	81	971.8	2.0	6.3	2.4	3	6.0	–	–
17	14.4	19.8	13.5	13.5	15.3	93	975.7	–	7.9	2.9	6	0.1	–	–
18	14.3	17.9	10.8	9.9	12.7	79	982.8	0.3	7.4	3.5	5	3.7	–	–
19	14.9	17.9	13.0	12.5	15.3	90	986.3	–	7.9	2.9	3	0.0	–	–
20	18.9	25.3	14.4	13.2	18.6	86	986.4	2.9	6.9	3.9	7	17.7	–	–
21	20.6	26.3	15.0	14.0	16.6	77	984.5	7.1	5.1	2.6	4	5.1	–	–
22	21.4	27.7	17.0	15.2	19.4	77	984.7	5.2	5.1	2.3	3	0.2	–	–
23	21.6	25.5	16.6	15.3	20.4	80	985.9	12.0	1.9	2.5	4	–	–	–
24	20.4	25.8	18.2	17.1	20.9	87	981.0	2.7	6.0	1.4	3	2.1	–	–
25	18.5	22.3	16.7	15.5	15.4	74	980.6	5.7	5.4	3.5	6	1.1	–	–
26	17.5	23.2	10.7	7.2	12.6	64	983.5	16.4	0.0	1.4	2	–	–	–
27	18.6	24.2	11.6	10.0	14.4	69	982.0	14.3	0.5	2.8	4	–	–	–
28	14.5	20.3	12.0	12.0	14.0	96	982.9	1.3	7.6	2.6	6	37.7	–	–
29	12.0	16.5	8.6	8.7	10.9	79	985.0	3.6	6.6	3.3	5	–	–	–
30	12.7	15.0	9.2	8.2	11.6	79	982.1	–	7.5	1.3	2	–	–	–

ŚNIEŻKA

DNI	TEMPERATURA POWIETRZA				PREŻNOŚĆ PARY WODNEJ	WILGOTNOŚĆ WZGLĘDNA	CIŚNIENIE ATMOSFERYCZNE	USŁONECZNIENIE	ZACHMURZENIE	WIATR		OPAD	ŚNIEG	
	T	Max	Min	T_g	e	U	P	S	N	v	v_{max}	R_d	s_n	s_g
1	– 1.8	0.2	– 3.5	.	5.0	92	833.1	1.7	6.0	4.1	12	0.8	–	–
2	– 1.6	0.7	– 3.1	.	4.9	91	831.9	0.3	6.4	3.4	6	0.2	–	–
3	– 0.9	0.9	– 3.0	.	5.1	90	836.1	0.1	7.3	13.1	20	0.0	–	–
4	– 1.3	1.3	– 3.1	.	5.2	90	835.1	2.5	5.8	11.9	17	0.0	–	–
5	– 1.2	1.6	– 3.0	.	5.0	90	841.0	7.9	5.6	11.6	18	–	–	–
6	0.1	3.8	– 3.2	.	5.4	89	844.1	6.4	6.4	12.3	15	–	–	–
7	2.7	7.0	– 1.1	.	5.4	75	843.7	6.8	6.1	19.4	23	–	–	–
8	3.8	5.4	0.7	.	7.4	91	838.6	1.9	6.4	17.5	25	2..	–	–
9	5.5	6.9	4.6	.	6.0	99	834.1	0.3	7.8	9.3	14	3.8	–	–
10	5.8	7.2	5.1	.	6.1	98	835.1	0.4	6.8	3.1	8	2.6	–	–
11	7.5	9.7	5.2	.	10.2	98	841.1	2.3	8.4	4.4	9	–	–	–
12	10.7	13.0	6.6	.	11.0	89	843.1	8.3	4.4	2.6	7	–	–	–
13	10.8	15.0	30.0	.	11.1	86	839.8	7.2	4.4	6.0	11	3.6	–	–
14	6.9	10.6	5.6	.	9.8	99	835.2	0.3	7.1	12.9	15	2.1	–	–
15	10.2	13.8	5.6	.	11.0	89	833.5	5.3	6.1	13.8	17	14.5	–	–
16	9.0	11.7	7.9	.	11.1	96	831.1	0.3	7.1	12.4	26	16.5	–	–
17	4.6	9.2	2.1	.	8.5	100	833.4	1.1	7.5	7.8	18	0.3	–	–
18	3.5	5.9	2.1	.	7.9	100	837.5	–	7.8	13.3	18	19.0	–	–
19	6.2	7.2	3.6	.	9.5	100	842.3	–	8.0	6.1	15	11.9	–	–
20	6.8	10.8	6.8	.	11.4	100	844.0	–	8.0	13.8	16	20.0	–	–
21	11.1	12.8	9.6	.	13.2	100	842.8	0.5	7.4	10.4	18	0.1	–	–
22	11.9	15.0	10.2	.	13.6	98	843.8	2.9	6.1	8.1	17	10.4	–	–
23	13.5	16.6	11.2	.	13.7	89	843.1	3.0	6.9	4.4	8	–	–	–
24	12.9	16.7	11.8	.	13.1	89	841.1	3.8	8.9	3.6	7	29.1	–	–
25	8.5	11.8	6.8	.	9.7	87	839.8	8.2	4.9	14.4	19	–	–	–
26	9.6	13.0	5.4	.	9.8	78	841.4	9.1	2.8	3.0	10	–	–	–
27	9.7	11.7	6.4	.	10.5	87	840.2	9.5	4.5	6.0	9	–	–	–
28	5.4	10.3	2.8	.	9.1	100	839.1	–	7.9	4.0	14	35.5	–	–
29	3.1	4.3	2.3	.	7.6	100	839.9	–	8.0	4.8	13	6.1	–	–
30	2.8	3.6	1.9	.	7.5	100	837.5	–	8.0	8.0	16	19.8	–	–

RAMOŁA

DNI	TEMPERATURA POWIETRZA				PREŻNOŚĆ PARY WODNEJ	WILGOTNOŚĆ WZGLĘDNA	CIŚNIENIE ATMOSFERYCZNE	USŁONECZNIENIE	ZACHMURZENIE	WIATR		OPAD	ŚNIEG	
	T	Max	Min	T_g	e	U	P	S	N	v	v_{max}	R_d	s_n	s_g
1	8.4	13.5	7.4	7.3	10.5	95	986.0	.	7.9	2.8	5	4.5	–	–
2	7.5	9.1	4.0	2.3	10.0	96	986.4	.	6.9	2.1	4	4.2	–	–
3	10.9	15.7	8.5	8.6	11.3	88	985.3	.	6.5	1.0	3	–	–	–
4	10.9	14.4	5.8	4.7	11.1	85	987.6	.	7.5	2.0	3	–	–	–
5	12.0	15.7	8.7	8.4	9.4	67	991.0	.	7.1	5.0	7	0.7	–	–
6	9.8	13.1	7.5	6.8	10.6	89	993.7	.	8.0	4.0	5	2.8	–	–
7	11.3	12.3	9.7	9.6	12.3	92	992.5	.	7.8	5.3	8	2.1	–	–
8	15.1	19.7	11.8	11.6	14.6	85	988.3	.	5.6	4.9	8	0.0	–	–
9	14.7	18.3	8.7	8.0	14.4	87	987.8	.	5.4	2.4	4	–	–	–
10	15.9	21.9	7.0	5.5	13.9	78	987.7	.	3.5	1.6	3	–	–	–
11	16.9	23.9	9.0	7.3	15.7	82	990.7	.	3.6	1.9	4	–	–	–
12	16.2	21.6	8.5	5.6	12.8	72	995.2	.	1.1	1.6	3	–	–	–
13	17.9	25.8	6.6	4.7	13.9	70	989.2	.	1.9	0.6	1	4.3	–	–
14	17.6	22.2	14.4	14.4	15.6	79	984.5	.	6.9	2.5	5	–	–	–
15	19.1	25.0	11.9	10.3	16.2	75	985.7	.	2.5	1.6	3	–	–	–
16	21.8	28.0	16.6	16.0	16.8	72	982.3	.	4.1	3.9	7	8.4	–	–
17	17.6	21.7	14.1	13.5	17.7	88	983.5	.	7.4	2.3	6	1.3	–	–
18	14.6	18.3	12.2	12.5	14.7	88	991.5	.	7.5	2.0	3	5.2	–	–
19	17.3	22.0	13.6	13.7	16.2	92	993.2	.	7.4	2.4	3	0.2	–	–
20	20.9	27.0	14.3	13.3	20.3	82	993.8	.	4.4	2.5	4	4.2	–	–
21	21.5	26.4	17.0	15.4	20.3	80	993.6	.	4.3	3.0	5	–	–	–
22	21.0	25.6	14.8	13.6	20.4	82	993.7	.	4.8	1.9	4	–	–	–
23	21.7	28.3	17.0	15.3	21.1	82	994.0	.	5.8	1.1	3	–	–	–
24	21.7	29.9	14.5	12.8	20.6	81	989.0	.	3.8	1.0	3	0.7	–	–
25	18.7	22.6	17.4	16.0	16.5	86	985.9	.	4.9	2.4	6	21.6	–	–
26	16.1	21.6	9.9	8.6	13.6	74	990.9	.	0.9	1.8	3	–	–	–
27	18.0	25.4	7.6	6.1	14.5	73	989.9	.	1.0	1.0	4	–	–	–
28	17.9	22.8	12.8	20.6	16.5	82	990.3	.	3.9	1.8	4	3.1	–	–
29	13.2	18.5	11.5	12.2	14.4	94	989.8	.	7.5	3.1	4	9.5	–	–
30	13.3	15.8	10.7	10.7	13.5	89	990.1	.	7.8	2.0	4	–	–	–

DNI	TEMPERATURA POWIETRZA				PREŻNOŚĆ PARY WODNEJ	WILGOTNOŚĆ WZGLĘDNA	CIŚNIENIE ATMOSFERYCZNE	USŁONECZNIENIE	ZACHMURZENIE	WIATR		OPAD	ŚNIEG	
	T	Max	Min	T_g	e	U	P	S	N	v	v_{max}	R_d	s_n	s_g
1	7.8	13.7	6.4	6.7	9.6	91	986.6	–	7.8	3.8	6	4.3	–	–
2	6.7	8.5	3.5	2.2	9.5	96	986.7	–	7.1	3.4	5	7.8	–	–
3	11.0	15.5	7.9	7.8	10.3	81	985.6	2.9	4.9	2.1	5	–	–	–
4	11.5	15.3	9.1	7.1	10.3	77	988.6	–	6.4	2.9	7	0.1	–	–
5	10.5	14.6	6.3	5.2	8.6	69	993.3	8.1	4.0	7.1	10	–	–	–
6	9.8	12.6	7.2	6.7	9.2	77	995.9	–	7.5	5.8	9	0.0	–	–
7	11.3	13.5	9.5	9.1	10.9	82	994.1	–	8.0	7.1	8	5.6	–	–
8	14.6	20.0	11.2	10.4	14.5	88	988.4	1.6	6.4	5.1	7	5.0	–	–
9	14.6	18.0	11.6	10.6	14.3	86	987.2	3.3	6.6	3.1	5	–	–	–
10	16.0	21.6	9.2	8.6	13.8	78	987.2	9.6	3.3	3.1	5	–	–	–
11	17.9	23.4	11.8	9.1	16.1	79	991.1	11.0	3.5	2.8	7	–	–	–
12	18.4	22.9	12.9	11.1	12.6	62	994.8	15.5	1.0	2.9	5	–	–	–
13	19.0	25.8	11.7	7.9	13.7	65	989.3	13.7	2.4	4.0	8	11.2	–	–
14	17.2	21.8	13.7	13.6	15.5	80	985.1	7.2	6.4	3.6	7	–	–	–
15	19.1	25.1	12.2	11.3	16.4	79	985.9	10.3	3.3	3.4	5	–	–	–
16	20.9	27.7	15.9	16.0	16.5	77	981.5	9.1	4.1	5.0	10	29.3	–	–
17	17.0	20.9	15.3	15.2	17.1	88	983.9	0.4	7.6	4.9	6	0.0	–	–
18	13.9	16.9	12.1	12.1	13.6	87	991.7	–	7.9	3.9	5	10.1	–	–
19	16.6	20.0	13.5	13.4	17.5	93	993.8	0.8	7.4	3.6	4	2.5	–	–
20	21.1	25.8	15.6	15.4	20.1	81	993.9	9.6	5.4	5.0	12	0.2	–	–
21	21.2	26.7	16.6	16.4	19.7	79	993.4	6.0	5.1	4.1	7	0.7	–	–
22	22.3	27.6	15.7	15.2	19.6	74	993.4	13.3	3.1	4.1	8	–	–	–
23	21.0	27.6	17.7	16.3	21.3	87	994.2	9.2	5.4	2.9	4	3.1	–	–
24	20.8	27.4	16.8	15.3	20.6	85	988.9	8.0	4.0	2.4	5	19.2	–	–
25	18.7	22.9	16.4	16.6	17.8	83	987.0	4.5	5.9	4.4	7	0.3	–	–
26	15.9	21.5	9.1	8.2	11.3	66	991.8	16.1	0.3	2.9	5	–	–	–
27	19.0	25.6	11.0	8.9	14.7	68	996.6	15.4	1.3	2.9	4	–	–	–
28	16.8	21.9	14.0	13.3	15.7	82	990.9	2.3	6.9	3.6	5	14.1	–	–
29	11.5	11.6	9.8	10.2	12.9	95	991.2	–	7.3	5.9	8	0.1	–	–
30	12.7	16.2	9.0	7.8	12.5	85	990.6	0.7	7.5	1.6	5	–	–	–

OPOLE

DNI	TEMPERATURA POWIETRZA				PREŻNOŚĆ PARY WODNEJ	WILGOTNOŚĆ WZGLĘDNA	CIŚNIENIE ATMOSFERYCZNE	USŁONECZNIENIE	ZACHMURZENIE	WIATR		OPAD	ŚNIEG	
	T	Max	Min	T_g	e	U	P	S	N	v	v_{max}	R_d	s_n	s_g
1	8.6	11.8	7.3	6.8	9.7	87	992.3	1.1	7.0	1.9	4	1.1	–	–
2	7.7	10.4	3.5	0.5	9.2	88	991.6	–	6.3	1.0	3	0.1	–	–
3	12.4	17.4	9.0	1.3	9.8	71	989.8	8.4	4.0	2.1	3	–	–	–
4	11.5	16.4	7.1	3.3	8.8	66	995.2	9.2	4.0	2.3	4	–	–	–
5	10.7	15.7	5.2	3.5	7.9	64	1002.2	12.4	2.4	4.8	9	0.1	–	–
6	11.4	17.0	4.5	3.1	8.8	67	1005.1	10.4	4.0	4.5	7	–	–	–
7	14.0	18.3	9.2	8.8	9.1	57	1003.2	5.3	6.6	5.6	10	0.2	–	–
8	13.1	15.7	11.4	10.3	13.1	86	998.5	0.2	6.6	3.0	5	7.3	–	–
9	14.8	18.6	12.5	11.0	13.0	90	990.4	3.7	4.9	3.0	6	0.2	–	–
10	16.5	21.5	11.0	9.3	14.1	78	991.4	9.2	3.8	2.1	4	–	–	–
11	16.3	22.1	11.4	8.1	15.6	85	997.3	3.3	4.3	2.6	5	–	–	–
12	19.8	25.2	12.5	10.0	17.4	76	998.7	9.2	2.3	0.9	2	–	–	–
13	20.6	27.3	13.6	9.8	16.6	71	995.4	8.3	3.1	1.6	5	5.9	–	–
14	17.1	21.9	13.4	11.3	15.4	80	991.1	1.1	5.6	2.4	4	0.3	–	–
15	21.4	28.0	13.9	10.4	17.0	69	987.7	9.3	3.6	2.4	5	2.7	–	–
16	19.0	25.2	15.9	14.2	18.7	85	984.5	4.8	5.6	1.4	3	10.4	–	–
17	16.3	19.4	12.9	12.2	15.8	94	985.8	0.4	7.5	2.6	5	0.0	–	–
18	13.4	13.9	11.5	11.2	13.9	91	996.4	–	6.9	1.8	4	15.6	–	–
19	15.3	18.9	12.9	12.2	16.0	93	999.8	–	7.8	3.0	5	2.3	–	–
20	18.3	21.6	14.2	13.4	16.9	90	999.8	0.2	7.3	4.0	7	8.4	–	–
21	20.3	27.0	15.6	14.3	20.3	86	997.8	7.0	5.4	4.5	9	9.7	–	–
22	19.7	26.3	16.5	13.8	20.6	90	997.9	5.8	5.5	1.9	6	5.9	–	–
23	21.8	27.8	14.9	13.7	21.3	89	998.9	9.0	5.5	1.4	5	0.0	–	–
24	20.3	26.4	16.6	14.2	21.9	91	993.9	4.2	5.4	1.3	3	5.1	–	–
25	19.5	22.8	17.0	16.5	15.8	72	994.8	9.7	4.9	2.9	6	–	–	–
26	18.6	24.1	10.6	7.5	13.8	66	996.8	14.7	0.8	0.8	1	–	–	–
27	18.9	24.9	13.7	10.1	15.3	71	995.4	12.0	1.6	2.5	4	–	–	–
28	13.8	19.3	12.0	9.6	14.4	92	996.7	–	6.8	3.0	5	45.6	–	–
29	12.7	14.3	10.1	9.6	12.6	86	996.9	1.1	7.1	2.3	5	–	–	–
30	13.9	17.8	10.1	9.3	12.8	82	995.6	0.7	6.6	2.0	3	3.2	–	–

KŁODZKO

DNI	TEMPERATURA POWIETRZA				PREŻNOŚĆ PARY WODNEJ	WILGOTNOŚĆ WZGLĘDNA	CIŚNIENIE ATMOSFERYCZNE	USŁONECZNIENIE	ZACHMURZENIE	WIATR		OPAD	ŚNIEG	
	T	Max	Min	T_g	e	U	P	S	N	v	v_{max}	R_d	s_n	s_g
1	9.0	12.2	4.8	3.1	8.0	72	974.9	0.3	7.0	1.4	3	–	–	–
2	7.6	12.1	2.5	0.3	7.7	76	974.3	0.8	6.9	1.9	5	–	–	–
3	10.2	17.1	2.0	– 0.5	8.4	70	972.7	10.5	3.9	3.4	8	0.0	–	–
4	9.8	13.7	5.0	3.3	8.0	87	978.7	5.8	5.4	3.0	7	–	–	–
5	9.1	15.2	3.3	0.5	7.1	84	985.9	11.7	3.8	3.1	6	–	–	–
6	9.9	16.4	1.1	– 1.3	7.7	66	988.6	9.3	3.5	2.8	5	–	–	–
7	13.4	19.2	8.1	6.2	8.2	59	986.6	7.2	6.5	4.4	9	–	–	–
8	11.9	16.0	9.7	8.5	11.1	79	979.5	0.1	7.8	1.8	4	8.9	–	–
9	14.2	18.1	11.6	9.9	13.9	86	973.5	1.9	7.9	2.6	4	0.5	–	–
10	14.6	19.6	9.3	7.8	13.2	81	974.7	4.4	5.6	1.1	2	–	–	–
11	14.5	20.5	7.7	7.7	14.2	86	980.9	9.6	2.9	2.0	5	–	–	–
12	17.6	24.4	11.1	9.4	15.4	79	981.9	9.8	4.1	1.1	3	–	–	–
13	18.8	26.6	10.8	5.8	15.7	76	977.2	8.8	3.4	1.6	5	–	–	–
14	16.3	20.9	11.2	9.1	15.1	82	974.7	0.1	6.8	1.8	4	0.0	–	–
15	20.3	28.2	13.5	12.1	16.6	73	970.7	7.7	6.0	2.4	5	5.7	–	–
16	18.2	24.3	14.1	12.1	16.7	81	968.2	2.8	6.6	1.8	4	26.0	–	–
17	14.8	19.3	12.0	11.6	13.4	81	973.3	3.4	6.4	1.9	3	0.0	–	–
18	12.1	16.3	10.0	7.3	12.9	92	979.2	–	6.9	1.9	3	6.8	–	–
19	13.8	15.8	12.1	11.6	15.1	96	983.3	–	8.0	1.9	3	0.7	–	–
20	16.3	18.4	14.1	13.7	17.6	95	983.6	–	8.0	2.6	5	20.5	–	–
21	19.5	24.2	15.5	14.8	19.0	85	980.4	4.3	7.0	2.1	3	–	–	–
22	19.6	26.4	15.3	13.2	19.3	85	981.2	6.9	6.1	1.6	4	0.9	–	–
23	19.6	26.8	13.7	13.2	18.7	84	982.5	9.4	5.5	1.5	5	–	–	–
24	18.2	26.8	14.6	13.2	18.2	88	977.9	4.1	6.5	0.8	5	2.0	–	–
25	18.2	22.2	16.0	14.1	14.9	74	978.8	11.7	4.1	1.8	4	–	–	–
26	17.3	24.3	9.3	8.9	13.6	71	980.2	13.2	1.6	0.5	1	–	–	–
27	16.8	23.2	9.3	7.2	14.3	76	979.1	10.5	2.3	1.1	3	–	–	–
28	12.2	18.7	11.1	8.8	13.2	93	980.1	–	6.4	1.9	6	28.1	–	–
29	11.6	13.9	10.6	10.2	12.5	92	982.1	–	8.0	1.3	3	0.6	–	–
30	12.6	15.7	9.9	8.5	12.0	83	979.0	0.1	7.8	1.5	2	19.5	–	–

Tablica 6

KATOWICE

DNI	TEMPERATURA POWIETRZA				PRĘŻNOŚĆ PARY WODNEJ	WILGOTNOŚĆ WZGLĘDNA	CIŚNIENIE ATMOSFERYCZNE	USŁONECZNIENIE	ZACHMURZENIE	WIATR		OPAD	ŚNIEG	
	T	Max	Min	T_0	e	U	P	S	N	v	v_{max}	R_d	s_h	s_g
1	6.7	11.5	5.9	5.4	8.8	90	979.2	–	7.5	1.5	3	8.3	–	–
2	6.0	7.2	7.4	1.8	8.4	90	978.4	–	7.1	1.9	4	5.7	–	–
3	11.1	12.7	5.7	4.9	8.8	70	977.2	11.5	3.9	2.9	5	–	–	–
4	12.2	16.4	6.3	4.0	7.6	56	981.1	10.4	4.6	2.3	4	–	–	–
5	11.2	15.8	7.2	4.2	7.0	54	986.1	11.4	2.9	4.4	5	–	–	–
6	10.5	13.8	5.8	3.9	8.5	88	991.2	3.3	5.5	1.6	3	0.0	–	–
7	11.6	15.9	9.5	9.3	9.4	70	989.1	0.2	7.9	2.9	6	6.1	–	–
8	12.4	16.8	10.0	8.9	12.5	87	981.0	0.7	6.9	2.6	5	8.2	–	–
9	14.6	19.6	11.4	9.9	13.2	81	977.3	5.7	5.3	3.4	5	0.0	–	–
10	15.3	20.3	9.3	9.0	13.7	80	978.9	5.0	5.5	1.8	4	0.0	–	–
11	17.1	23.6	10.0	8.3	15.8	78	984.0	7.7	3.9	1.5	3	–	–	–
12	18.2	24.1	11.8	8.9	16.0	77	986.0	10.7	1.6	2.1	5	–	–	–
13	19.2	26.1	11.0	8.1	15.8	72	981.0	8.6	3.3	1.8	3	4.8	–	–
14	17.2	22.1	13.7	13.1	15.0	78	976.9	2.0	7.0	2.5	5	0.0	–	–
15	20.7	27.8	13.3	12.3	16.3	70	976.0	9.8	4.0	2.8	5	–	–	–
16	20.8	24.5	16.8	14.5	17.3	71	972.6	6.8	4.4	3.4	7	20.8	–	–
17	14.6	20.4	13.1	11.8	14.9	90	976.4	–	7.0	2.6	5	2.2	–	–
18	13.7	15.9	12.0	10.4	13.4	86	982.9	–	7.5	2.9	4	3.4	–	–
19	15.3	16.0	15.3	13.0	15.5	89	986.4	–	8.0	1.6	2	1.0	–	–
20	19.1	25.0	14.5	13.3	16.5	85	985.7	2.5	6.8	2.1	5	13.4	–	–
21	20.0	25.8	15.0	14.2	18.7	81	984.5	7.8	5.6	3.0	7	2.6	–	–
22	20.1	27.4	16.3	14.9	19.5	85	984.7	7.1	5.3	1.6	5	17.2	–	–
23	21.7	27.9	14.8	12.9	15.7	78	986.0	9.4	3.8	1.3	2	0.3	–	–
24	20.4	27.4	14.3	13.3	19.2	81	982.2	7.3	4.1	1.8	4	4.9	–	–
25	18.9	22.8	16.4	15.4	16.8	78	981.1	3.6	5.8	2.3	4	16.2	–	–
26	17.3	23.0	7.8	5.5	11.9	63	984.0	14.3	0.4	0.9	2	–	–	–
27	19.5	25.1	11.3	6.5	14.4	66	982.5	12.6	2.1	1.6	3	–	–	–
28	16.4	22.7	13.9	8.9	14.5	80	982.9	2.8	6.9	2.5	5	25.6	–	–
29	12.4	15.1	9.8	9.7	12.1	85	985.0	0.1	7.5	2.1	4	–	–	–
30	13.0	15.8	10.2	9.2	12.0	81	982.4	0.6	7.9	1.6	3	4.8	–	–

RZESZÓW-JASIONKA

Czerwiec 1975.

DNI	TEMPERATURA POWIETRZA				PRĘŻNOŚĆ PARY WODNEJ	WILGOTNOŚĆ WZGLĘDNA	CIŚNIENIE ATMOSFERYCZNE	USŁONECZNIENIE	ZACHMURZENIE	WIATR		OPAD	ŚNIEG	
	T	Max	Min	T_0	e	U	P	S	N	v	v_{max}	R_d	s_h	s_g
1	8.7	15.4	7.8	7.2	11.2	99	988.7	–	8.0	4.3	6	9.2	–	–
2	7.8	9.0	6.2	4.5	10.4	98	988.0	–	8.0	3.3	6	6.5	–	–
3	11.6	16.5	8.6	8.3	10.9	82	987.6	5.7	6.5	2.9	5	–	–	–
4	13.4	15.1	8.3	5.8	11.4	85	990.0	–	7.5	2.8	6	0.0	–	–
5	11.6	15.9	5.5	4.0	8.5	63	994.7	7.1	6.0	6.8	8	0.0	–	–
6	9.6	12.6	8.0	6.8	10.1	85	997.5	–	7.4	6.4	8	3.5	–	–
7	10.6	11.4	9.7	7.8	12.3	96	995.3	–	8.0	4.1	6	31.0	–	–
8	14.7	17.6	10.1	9.7	15.4	93	985.2	1.5	6.6	6.1	7	3.5	–	–
9	14.0	18.2	10.4	7.9	14.4	91	989.1	1.1	5.3	3.1	6	0.5	–	–
10	16.4	23.0	8.9	4.8	13.9	74	989.3	11.1	3.6	2.5	4	–	–	–
11	17.0	23.4	10.6	6.7	16.4	86	992.8	4.9	5.1	1.9	3	4.5	–	–
12	18.6	23.6	14.1	10.3	14.4	71	998.3	14.1	2.3	1.8	4	–	–	–
13	18.6	26.9	9.0	5.0	14.3	71	991.7	13.4	2.0	1.4	4	0.3	–	–
14	19.0	23.2	15.5	13.2	16.8	79	987.1	4.2	6.6	3.5	7	–	–	–
15	20.3	26.2	12.4	9.2	17.4	75	987.9	11.3	3.5	2.6	5	–	–	–
16	22.2	28.4	17.9	16.1	19.5	75	984.0	10.1	3.6	4.8	8	32.0	–	–
17	17.3	22.3	15.6	14.3	18.3	93	986.0	2.0	7.0	3.3	5	4.9	–	–
18	15.1	17.5	13.2	12.3	15.1	88	983.0	–	7.5	3.0	5	1.4	–	–
19	17.1	19.5	14.6	13.5	16.5	95	985.0	–	7.6	2.8	4	30.8	–	–
20	20.3	26.8	16.3	16.2	21.1	89	995.1	5.3	5.5	3.8	5	8.7	–	–
21	20.6	27.0	14.4	12.6	20.5	85	994.4	8.2	5.1	3.8	6	3.0	–	–
22	21.5	27.5	14.7	13.7	20.6	82	994.8	12.1	3.4	1.8	6	–	–	–
23	21.9	29.3	16.2	14.0	22.1	86	995.7	6.7	4.9	1.8	6	–	–	–
24	23.5	29.6	16.1	13.5	21.1	76	990.7	11.7	4.4	2.6	4	–	–	–
25	19.4	24.2	15.2	14.1	19.7	87	988.6	1.2	5.6	4.3	8	9.7	–	–
26	16.5	22.4	10.2	6.5	12.3	69	993.4	15.7	0.8	3.1	5	–	–	–
27	18.7	26.6	8.2	5.6	14.7	72	992.2	13.8	0.4	1.6	3	–	–	–
28	18.3	24.4	12.8	10.6	17.5	85	992.0	6.0	4.3	2.6	6	11.0	–	–
29	12.9	18.3	11.6	10.8	14.4	97	992.5	–	7.6	4.6	7	0.9	–	–
30	12.8	18.4	10.0	8.2	12.8	87	992.3	–	7.8	1.8	3	0.0	–	–

RACIBÓRZ

DNI	TEMPERATURA POWIETRZA				PRĘŻNOŚĆ PARY WODNEJ	WILGOTNOŚĆ WZGLĘDNA	CIŚNIENIE ATMOSFERYCZNE	USŁONECZNIENIE	ZACHMURZENIE	WIATR		OPAD	ŚNIEG	
	T	Max	Min	T_0	e	U	P	S	N	v	v_{max}	R_d	s_h	s_g
1	7.9	11.9	7.0	5.4	9.3	87	990.8	.	8.0	1.9	3	3.3	–	–
2	7.3	9.1	4.9	4.8	9.0	85	990.3	.	6.8	1.5	3	1.9	–	–
3	11.9	18.0	3.8	– 0.4	11.3	80	988.8	.	5.5	1.6	3	–	–	–
4	11.9	17.0	6.9	3.1	9.0	67	995.5	.	3.3	2.3	5	–	–	–
5	10.6	15.8	6.4	3.0	8.1	65	1000.1	.	3.4	3.0	7	–	–	–
6	11.3	16.0	5.4	1.8	8.9	68	1002.1	.	5.1	2.8	5	0.0	–	–
7	13.4	18.8	10.5	6.7	9.5	63	1000.6	.	7.6	2.6	5	4.5	–	–
8	12.3	15.0	9.6	8.1	12.3	86	992.6	.	7.8	1.9	4	9.4	–	–
9	14.5	19.6	12.2	10.5	13.5	81	988.4	.	6.3	2.0	3	3.3	–	–
10	16.2	21.1	10.5	6.4	13.3	73	990.2	.	4.9	2.3	4	–	–	–
11	17.2	23.0	11.0	6.1	15.3	78	995.1	.	3.4	1.8	2	–	–	–
12	19.3	25.7	13.1	9.5	16.0	74	996.9	.	4.4	1.5	4	–	–	–
13	20.7	24.2	13.1	9.0	16.3	69	992.2	.	3.3	1.9	5	–	–	–
14	18.5	24.2	15.5	11.5	16.1	76	989.6	.	6.9	1.3	3	0.0	–	–
15	21.8	29.0	15.3	12.6	17.6	70	986.5	.	3.6	2.0	4	–	–	–
16	20.7	26.0	19.0	12.2	17.7	73	983.4	.	3.8	2.1	4	5.2	–	–
17	15.0	21.7	12.8	11.5	15.1	89	988.1	.	7.5	2.4	5	0.7	–	–
18	13.5	15.6	12.6	10.2	14.4	93	993.9	.	7.9	2.8	4	18.7	–	–
19	15.1	18.4	11.4	10.4	15.4	90	997.4	.	8.0	1.8	3	0.6	–	–
20	18.2	22.6	14.7	12.9	17.3	84	997.4	.	7.5	2.6	3	21.8	–	–
21	20.5	26.2	16.0	13.7	20.1	83	995.0	.	6.9	1.9	4	0.2	–	–
22	21.2	28.2	17.4	15.0	18.5	73	995.6	.	6.0	1.3	2	0.1	–	–
23	21.1	28.2	15.1	10.9	19.0	78	996.8	.	3.8	0.8	2	2.1	–	–
24	20.9	27.3	15.8	12.5	19.1	77	992.7	.	4.5	1.6	3	15.0	–	–
25	19.1	23.2	16.8	14.0	16.7	77	992.5	.	5.5	3.3	6	11.1	–	–
26	17.9	24.7	10.2	5.9	14.5	72	995.1	.	0.3	0.9	2	–	–	–
27	19.5	24.9	13.6	8.0	16.1	73	993.8	.	0.6	1.1	2	–	–	–
28	15.7	22.7	13.4	10.9	15.5	87	994.1	.	7.9	1.9	4	13.7	–	–
29	83.6	16.9	11.5	9.4	12.8	82	998.4	.	7.4	1.4	2	–	–	–
30	13.5	16.4	10.6	8.5	12.0	78	993.7	.	7.5	1.5	3	8.8	–	–

KRAKÓW-BALICE

DNI	TEMPERATURA POWIETRZA				PRĘŻNOŚĆ PARY WODNEJ	WILGOTNOŚĆ WZGLĘDNA	CIŚNIENIE ATMOSFERYCZNE	USŁONECZNIENIE	ZACHMURZENIE	WIATR		OPAD	ŚNIEG	
	T	Max	Min	T_0	e	U	P	S	N	v	v_{max}	R_d	s_h	s_g
1	7.3	14.3	6.3	6.0	9.6	95	985.3	–	7.9	1.6	3	8.0	–	–
2	6.6	7.3	5.0	4.4	9.5	97	984.7	–	7.8	1.6	3	8.0	–	–
3	11.4	16.4	7.1	6.9	9.8	96	983.6	9.6	5.3	1.5	3	–	–	–
4	11.7	15.6	6.3	5.8	9.8	72	987.7	1.5	7.0	1.9	3	–	–	–
5	11.0	15.6	6.6	3.9	7.5	58	993.2	10.7	3.6	5.1	8	–	–	–
6	10.3	13.7	6.7	6.0	9.3	74	996.0	2.3	6.4	3.8	5	0.3	–	–
7	10.8	14.2	9.4	9.4	10.6	89	994.0	–	8.0	2.1	4	12.4	–	–
8	12.9	18.3	9.1	9.2	13.8	92	986.4	2.1	7.4	3.3	5	9.8	–	–
9	14.7	18.2	11.5	10.3	13.8	88	983.7	4.8	6.1	4.0	7	–	–	–
10	15.3	20.4	10.0	7.9	13.7	80	985.5	4.3	4.9	1.8	3	0.7	–	–
11	16.3	22.2	9.9	7.4	16.0	86	989.9	5.1	4.5	1.8	4	5.6	–	–
12	18.1	23.3	12.1	11.0	16.2	79	992.0	10.6	3.4	2.0	4	–	–	–
13	18.6	26.3	9.7	6.4	15.1	72	987.2	11.4	2.5	1.8	5	0.1	–	–
14	18.9	22.4	15.6	13.8	15.1	72	984.3	1.1	6.9	2.5	5	0.8	–	–
15	20.7	27.1	14.7	14.0	17.3	72	982.6	8.6	3.8	1.5	3	–	–	–
16	21.5	27.8	15.2	14.9	16.5	66	979.0	7.9	4.5	2.5	4	18.2	–	–
17	15.5	20.0	14.3	14.0	16.0	90	982.7	–	7.4	2.3	5	0.4	–	–
18	14.5	15.3	12.7	12.9	14.5	87	989.0	–	8.0	1.5	5	0.3	–	–
19	15.5	18.4	13.4	13.2	16.3	98	991.8	–	7.6	1.8	2	1.6	–	–
20	19.6	24.8	15.5	12.9	19.2	84	991.5	3.8	4.8	4.0	10	7.8	–	–
21	19.9	25.3	13.9	14.4	19.8	85	990.2	5.5	6.3	3.1	6	16.6	–	–
22	20.2	27.3	15.7	14.9	18.7	80	990.7	7.7	4.8	2.6	5	0.9	–	–
23	21.9	28.4	14.7	13.2	20.2	78	991.8	11.8	2.6	1.3	3	–	–	–
24	21.9	27.4	15.7	13.9	18.5	73	987.4	10.7	3.9	2.8	4	–	–	–
25	18.6	22.9	17.2	16.5	17.6	82	986.6	1.5	8.4	3.9	5	16.0	–	–
26	16.4	22.2	8.2	5.9	13.8	86	990.1	14.6	0.1	1.5	4	–	–	–
27	18.7	27.2	10.1	7.9	14.6	70	988.5	13.2	0.5	1.5	4	–	–	–
28	16.9	23.2	14.6	12.5	15.7	82	988.1	3.2	6.5	1.8	3	26.3	–	–
29	12.1	16.3	10.9	11.8	12.8	91	990.6	–	7.8	1.5	3	0.9	–	–
30	12.6	14.4	10.4	9.3	12.9	89	988.3	–	7.8	1.9	4	4.8	–	–

Tablica II

TARNÓW

DNI	TEMPERATURA POWIETRZA				PREŻNOŚĆ PARY WODNEJ	WILGOTNOŚĆ WZGLĘDNA	CIŚNIENIE ATMOSFERYCZNE	USŁONECZNIENIE	ZACHMURZENIE	WIATR		OPAD	ŚNIEG	
	T	Max	Min	T_0	e	U	P	S	N	v	v_{max}	R_d	h_s	s_0
1	8.1	14.5	6.9	6.9	10.1	93	987.5	–	7.9	1.9	3	5.9	–	–
2	7.3	8.4	6.0	5.9	9.9	97	987.2	–	8.0	1.9	4	6.8	–	–
3	11.6	16.9	7.9	7.9	10.3	78	986.4	7.8	5.6	1.5	2	0.1	–	–
4	11.9	16.3	9.5	9.5	10.6	77	990.0	6.9	7.3	1.8	3	0.2	–	–
5	10.1	14.5	6.9	1.5	8.2	68	995.4	5.3	4.3	2.6	5	–	–	–
6	9.8	12.3	6.6	3.4	9.5	79	998.4	0.9	7.1	2.4	5	1.3	–	–
7	10.2	11.1	8.3	8.9	11.3	91	995.9	–	8.0	1.5	4	12.0	–	–
8	14.2	19.3	9.9	9.9	14.4	89	988.2	1.3	7.1	3.9	6	1.6	–	–
9	14.2	17.1	10.5	9.6	12.1	81	987.5	3.6	4.5	4.0	6	–	–	–
10	16.2	22.1	10.9	7.1	13.8	75	988.2	5.9	3.5	0.9	3	–	–	–
11	16.7	23.7	9.3	6.5	15.8	84	992.5	5.1	4.5	0.5	1	0.1	–	–
12	15.2	23.6	12.1	10.3	15.1	75	995.1	12.6	1.9	1.9	5	–	–	–
13	19.0	26.4	9.5	6.0	14.6	68	989.9	12.3	1.5	0.6	1	–	–	–
14	18.7	23.2	15.1	13.1	16.2	76	986.6	1.3	6.6	1.4	3	–	–	–
15	21.0	26.6	15.5	11.1	17.4	71	985.7	7.1	3.6	1.6	4	–	–	–
16	22.2	29.1	20.1	17.1	17.9	68	982.1	7.6	3.4	3.6	8	2.6	–	–
17	17.2	22.3	15.6	15.4	17.0	87	986.9	0.1	7.4	2.6	5	1.0	–	–
18	14.6	16.4	12.9	12.4	14.7	89	991.9	–	8.0	2.4	3	3.4	–	–
19	16.1	19.6	14.1	13.9	17.1	94	994.4	–	8.0	1.6	3	7.0	–	–
20	19.3	26.4	15.5	13.5	19.5	88	994.1	2.9	6.5	1.9	4	4.7	–	–
21	20.5	27.4	15.1	14.4	19.7	88	993.1	5.5	6.1	2.8	4	0.5	–	–
22	21.2	27.7	15.8	14.7	20.6	82	993.7	8.4	3.6	1.1	4	3.5	–	–
23	21.7	29.7	15.4	13.7	21.2	83	994.8	7.5	3.6	1.0	4	2.6	–	–
24	22.4	29.6	17.5	15.8	20.0	76	989.2	11.0	4.6	1.1	3	8.7	–	–
25	18.9	22.6	17.9	17.1	18.7	86	988.5	2.1	5.1	2.1	3	8.0	–	–
26	16.1	22.4	9.2	6.7	12.1	69	991.7	16.0	0.3	1.1	2	–	–	–
27	19.1	26.6	9.6	7.0	15.4	71	991.2	13.3	1.6	0.8	2	–	–	–
28	17.4	23.1	14.0	11.6	16.4	85	991.1	3.8	4.9	2.5	4	23.5	–	–
29	12.1	16.7	11.1	11.4	13.3	94	992.6	–	7.5	1.9	4	2.1	–	–
30	12.4	15.2	9.4	7.1	12.8	89	991.3	0.5	7.6	1.4	2	2.8	–	–

ALEKSANDROWICE

Czerwiec 1970

DNI	TEMPERATURA POWIETRZA				PREŻNOŚĆ PARY WODNEJ	WILGOTNOŚĆ WZGLĘDNA	CIŚNIENIE ATMOSFERYCZNE	USŁONECZNIENIE	ZACHMURZENIE	WIATR		OPAD	ŚNIEG	
	T	Max	Min	T_0	e	U	P	S	N	v	v_{max}	R_d	h_s	s_0
1	6.3	12.4	4.9	5.7	9.1	96	965.1	–	7.9	2.0	4	8.7	–	–
2	5.7	6.3	4.8	5.3	8.7	95	964.1	–	8.0	2.5	5	9.6	–	–
3	11.1	16.4	5.0	4.6	9.4	74	963.7	10.7	4.8	1.5	4	0.0	–	–
4	11.8	15.6	9.2	7.2	7.6	58	968.3	4.0	6.1	2.6	5	–	–	–
5	9.9	13.9	6.9	5.2	7.6	64	974.4	7.6	5.9	3.3	5	–	–	–
6	8.9	12.8	5.4	2.1	8.1	72	977.1	1.1	7.1	1.9	5	0.0	–	–
7	10.2	14.4	8.5	8.7	9.7	78	975.1	1.2	7.9	1.8	3	9.1	–	–
8	11.2	14.9	8.6	8.9	12.5	94	966.8	0.1	7.8	1.8	3	6.2	–	–
9	13.7	18.3	11.0	10.6	13.4	86	963.6	3.5	6.4	1.2	3	11.3	–	–
10	14.4	18.6	9.6	7.6	13.1	80	965.7	2.0	7.0	2.4	6	1.5	–	–
11	16.4	22.1	10.3	8.4	13.9	76	970.7	8.4	3.9	1.1	2	0.0	–	–
12	17.9	23.0	11.2	9.3	15.5	77	972.6	12.2	2.6	2.4	4	–	–	–
13	19.0	24.6	12.1	10.2	14.8	69	966.0	11.0	2.8	3.2	5	3.0	–	–
14	17.0	21.2	15.1	14.3	15.3	80	955.0	1.5	7.4	1.6	4	0.3	–	–
15	20.9	27.1	14.1	13.9	15.9	67	962.7	9.8	4.2	3.8	14	–	–	–
16	20.5	25.4	15.3	17.8	14.9	64	959.4	6.2	4.8	6.6	12	7.6	–	–
17	13.9	21.0	12.2	13.0	14.8	92	963.4	–	8.0	2.1	3	7.5	–	–
18	13.3	15.7	12.3	11.9	14.1	93	968.5	–	7.6	3.5	5	4.0	–	–
19	14.4	16.5	12.9	13.4	15.7	96	972.3	–	8.0	1.0	2	2.5	–	–
20	17.5	22.1	14.2	14.4	18.5	92	972.2	2.3	7.0	1.6	5	1.3	–	–
21	18.1	22.9	15.1	14.1	18.5	90	970.7	5.0	6.2	3.6	5	1.3	–	–
22	18.9	25.6	14.9	13.7	19.1	88	971.1	7.1	5.5	3.1	5	0.7	–	–
23	19.6	27.0	13.1	12.3	18.1	80	972.6	10.5	3.4	2.3	4	0.0	–	–
24	20.4	26.6	15.0	13.3	18.3	77	966.2	7.5	5.1	2.4	4	2.6	–	–
25	17.4	21.4	16.3	14.8	17.1	87	968.0	2.1	7.0	2.1	4	16.9	–	–
26	16.1	22.2	7.7	6.1	12.3	68	970.7	15.2	0.1	1.8	3	–	–	–
27	18.8	25.0	10.4	8.4	14.7	69	969.3	14.4	1.3	1.8	2	–	–	–
28	16.0	23.1	14.2	13.0	16.4	90	969.0	1.1	7.4	2.0	5	30.1	–	–
29	11.0	16.2	10.0	10.8	12.3	94	971.4	–	7.8	1.5	3	3.8	–	–
30	11.2	12.6	9.5	8.3	12.5	92	968.3	–	7.6	2.5	4	12.8	–	–

PRZEMYŚL

dni	TEMPERATURA POWIETRZA				PREŻNOŚĆ PARY WODNEJ	WILGOTNOŚĆ WZGLĘDNA	CIŚNIENIE ATMOSFERYCZNE	USŁONECZNIENIE	ZACHMURZENIE	WIATR		OPAD	ŚNIEG	
	T	Max	Min	T_0	e	U	P	S	N	v	v_{max}	R_d	h_s	s_0
1	9.0	15.5	7.4	8.0	11.1	96	978.2	–	9.0	3.3	6	8.4	–	–
2	9.5	10.1	8.6	7.2	10.8	98	978.5	–	8.0	2.5	5	4.9	–	–
3	11.6	16.0	8.0	6.9	11.6	86	978.4	4.7	6.1	1.4	2	–	–	–
4	11.7	14.4	8.8	8.3	11.6	84	980.5	–	8.0	3.1	6	0.1	–	–
5	11.4	14.6	8.6	8.2	8.6	64	984.5	3.4	7.1	6.6	9	2.7	–	–
6	8.6	12.4	6.9	6.5	9.7	87	987.1	–	8.0	6.3	9	25.5	–	–
7	9.9	10.2	8.6	8.6	11.9	97	985.0	–	8.0	5.8	8	11.7	–	–
8	13.8	17.5	10.2	10.3	13.8	88	979.8	3.6	7.0	5.6	8	8.0	–	–
9	13.9	17.7	10.5	8.4	13.6	86	980.2	3.9	4.8	2.0	4	8.2	–	–
10	15.9	20.6	9.6	6.9	13.2	74	980.8	9.9	3.1	1.5	2	–	–	–
11	17.5	22.7	11.7	10.4	14.6	75	983.7	6.8	4.9	2.8	4	–	–	–
12	18.4	22.5	14.4	14.2	14.2	69	987.2	15.4	3.4	2.1	3	–	–	–
13	18.8	23.6	10.8	7.4	14.8	70	982.3	12.0	3.0	2.4	5	5.3	–	–
14	18.6	22.3	16.0	14.8	16.0	75	978.3	3.0	7.1	2.9	8	–	–	–
15	19.5	25.3	14.0	13.8	16.1	72	979.3	5.8	3.5	2.1	4	–	–	–
16	21.3	25.8	18.6	18.4	17.7	70	976.3	5.0	4.3	3.1	6	19.5	–	–
17	17.7	21.7	15.8	15.5	17.4	87	977.4	0.6	7.6	2.3	4	0.3	–	–
18	14.7	17.5	13.0	12.9	15.4	92	983.7	–	8.0	2.4	4	8.8	–	–
19	15.6	18.4	14.1	14.4	17.6	94	985.6	–	8.0	2.5	5	1.6	–	–
20	20.4	26.1	15.6	15.6	20.3	85	983.8	9.6	5.5	2.9	4	8.1	–	–
21	19.8	26.0	16.0	15.7	19.1	85	983.8	6.4	5.9	2.9	4	5.0	–	–
22	20.8	26.6	15.6	14.7	19.8	81	983.8	9.1	2.5	2.3	4	–	–	–
23	22.1	28.2	17.0	16.4	21.1	80	986.9	9.0	3.1	1.5	2	–	–	–
24	21.0	28.4	16.6	15.8	19.5	80	982.2	8.4	4.0	1.5	3	18.8	–	–
25	19.3	21.2	17.4	16.5	18.8	84	979.3	0.9	6.0	3.9	9	1.1	–	–
26	16.9	21.6	12.4	11.1	12.7	68	984.2	15.4	1.3	2.5	4	–	–	–
27	15.6	24.8	10.8	9.5	13.6	65	983.4	15.1	0.3	2.1	3	–	–	–
28	19.2	24.8	13.9	12.9	16.3	83	982.8	6.2	4.3	1.9	4	1.8	–	–
29	13.4	19.8	11.4	11.9	14.6	94	982.9	–	7.0	4.1	7	1.9	–	–
30	12.6	15.1	10.0	9.7	12.5	86	983.0	0.3	7.8	2.0	3	–	–	–

NOWY SĄCZ

DNI	TEMPERATURA POWIETRZA				PREŻNOŚĆ PARY WODNEJ	WILGOTNOŚĆ WZGLĘDNA	CIŚNIENIE ATMOSFERYCZNE	USŁONECZNIENIE	ZACHMURZENIE	WIATR		OPAD	ŚNIEG	
	T	Max	Min	T_0	e	U	P	S	N	v	v_{max}	R_d	h_s	s_0
1	8.1	14.9	6.8	6.6	10.1	94	977.1	–	8.0	0.0	0	8.8	–	–
2	7.2	8.3	6.1	6.1	9.6	95	976.9	–	8.0	0.9	2	2.9	–	–
3	11.7	18.5	7.7	7.6	10.3	77	976.3	6.0	6.6	0.4	3	1.8	–	–
4	11.3	14.1	9.6	8.9	10.1	76	980.0	–	7.9	0.6	2	0.8	–	–
5	10.5	14.3	7.5	5.8	7.9	82	985.4	5.7	5.8	2.1	4	0.0	–	–
6	9.7	12.5	7.6	4.0	8.9	94	986.3	0.6	7.9	2.9	4	2.7	–	–
7	9.3	11.0	8.6	8.0	10.9	93	986.2	–	8.0	0.8	3	26.6	–	–
8	12.8	16.4	9.5	9.5	13.5	91	978.1	0.7	7.6	1.0	2	7.5	–	–
9	14.2	17.8	12.0	10.5	12.2	75	977.0	5.9	5.6	2.6	8	–	–	–
10	15.1	20.6	11.4	7.9	13.5	80	978.4	5.4	6.3	0.4	1	2.8	–	–
11	15.7	23.2	9.5	6.9	13.7	79	982.7	6.9	3.6	0.1	1	–	–	–
12	18.7	24.3	13.7	10.9	15.3	73	985.1	11.6	4.5	1.1	4	–	–	–
13	17.4	26.0	10.0	7.7	13.1	78	985.8	7.5	3.6	0.9	2	1.2	–	–
14	18.3	23.4	14.8	13.6	15.0	73	976.9	3.6	6.9	1.0	5	–	–	–
15	21.1	27.9	14.3	12.2	16.5	69	976.1	8.9	4.8	1.8	5	–	–	–
16	23.4	28.3	20.2	15.2	17.3	61	972.4	11.6	3.1	3.8	8	2.5	–	–
17	16.7	22.5	14.8	13.9	15.9	85	975.2	0.8	7.6	1.5	3	3.8	–	–
18	16.6	16.6	13.4	13.2	14.8	88	981.5	–	8.0	1.5	4	3.8	–	–
19	15.2	16.5	13.6	10.9	15.9	92	984.5	–	8.0	0.8	2	0.5	–	–
20	19.0	25.5	15.7	15.0	18.4	85	984.7	4.5	7.1	1.0	5	17.0	–	–
21	20.1	26.3	15.1	13.4	16.2	78	983.3	5.6	7.3	0.6	2	4.4	–	–
22	21.0	28.2	16.0	14.6	19.7	81	983.8	8.3	5.1	0.6	5	–	–	–
23	20.9	28.3	15.7	13.9	19.9	81	985.3	6.6	4.9	0.8	3	–	–	–
24	22.1	29.9	16.2	14.7	18.5	73	980.5	12.1	5.3	0.1	1	–	–	–
25	18.3	22.3	16.6	15.3	17.2	83	979.2	1.7	7.0	0.4	2	12.2	–	–
26	17.0	22.8	10.8	8.0	11.6	62	983.0	14.7	0.5	0.6	3	–	–	–
27	18.6	26.7	9.0	6.7	13.7	67	981.8	13.1	2.5	0.3	1	–	–	–
28	18.0	22.8	13.9	12.0	16.8	82	981.0	6.7	5.9	1.1	2	18.8	–	–
29	12.4	19.1	11.5	11.6	12.8	89	982.9	–	7.9	1.1	3	0.1	–	–
30	12.5	14.3	10.5	9.5	12.1	84	981.1	–	7.9	0.3	2	4.5	–	–

Tablica II

LESKO

DNI	TEMPERATURA POWIETRZA				PREŻNOŚĆ PARY WODNEJ	WILGOTNOŚĆ WZGLĘDNA	CIŚNIENIE ATMOSFERYCZNE	USŁONECZNIENIE	ZACHMURZENIE	WIATR		OPAD	ŚNIEG	
	T	Max	Min	T_g	e	U	P	S	N	v	v_{max}	R_d	s_h	s_g
1	9.1	13.3	7.4	7.6	12.5	99	986.9	–	8.0	1.9	3	9.1	–	–
2	8.2	10.1	6.9	7.7	10.8	99	986.8	–	8.0	1.6	4	4.2	–	–
3	10.6	15.5	7.9	7.8	12.5	91	987.2	2.9	7.1	1.1	2	–	–	–
4	10.3	13.7	7.8	7.5	11.3	90	986.5	–	8.0	2.4	5	0.5	–	–
5	10.7	13.2	7.9	7.5	8.4	66	983.8	1.8	7.4	6.1	9	0.1	–	–
6	8.1	11.8	7.3	7.3	9.3	86	976.4	–	7.9	4.9	7	11.2	–	–
7	9.1	9.6	7.9	8.0	11.2	97	974.1	–	8.0	3.8	5	12.9	–	–
8	13.0	16.2	9.2	9.5	13.3	89	967.7	0.8	7.5	3.4	6	0.9	–	–
9	13.8	18.6	8.9	7.2	12.7	82	969.2	0.6	6.5	2.9	5	–	–	–
10	14.7	20.2	9.2	8.2	13.0	78	969.7	5.9	5.8	2.8	6	–	–	–
11	16.1	22.1	8.9	8.1	14.5	81	973.0	6.8	5.9	1.6	4	0.0	–	–
12	17.8	23.3	13.6	12.0	14.7	75	975.9	13.0	3.6	1.9	5	–	–	–
13	16.4	26.1	9.0	7.3	15.0	82	971.7	8.2	4.1	1.8	4	6.5	–	–
14	17.5	22.3	14.4	14.0	16.1	81	967.6	3.0	7.0	1.9	4	2.2	–	–
15	19.0	24.9	13.5	13.1	16.0	73	968.3	7.3	5.0	3.3	7	–	–	–
16	21.0	25.4	17.7	17.3	18.9	77	965.7	7.5	4.3	5.8	9	12.0	–	–
17	17.2	21.7	14.8	15.0	17.1	88	966.1	2.9	7.0	3.5	6	4.4	–	–
18	14.7	15.9	13.2	13.4	16.1	97	971.6	–	8.0	2.1	5	2.3	–	–
19	16.2	17.6	14.8	14.8	17.5	95	974.2	–	8.0	2.4	4	0.2	–	–
20	19.8	26.2	15.2	13.9	18.7	82	974.2	7.6	6.3	2.9	5	39.8	–	–
21	19.2	25.3	13.6	13.3	19.1	86	974.1	5.6	6.0	2.0	4	2.0	–	–
22	20.4	26.7	14.4	14.0	16.6	79	974.6	11.3	3.3	1.8	5	–	–	–
23	19.0	27.2	14.4	14.0	18.5	86	976.8	4.6	9.5	1.6	4	0.5	–	–
24	21.4	28.5	14.2	12.8	18.1	74	973.4	11.9	4.4	0.9	2	–	–	–
25	17.1	23.8	14.9	14.7	18.1	93	969.2	0.2	5.8	1.4	4	2.2	–	–
26	14.6	21.6	11.9	9.7	13.4	73	973.1	13.3	3.6	2.3	4	–	–	–
27	16.9	24.3	8.2	7.9	12.4	66	972.7	14.8	0.4	1.6	3	–	–	–
28	18.5	25.4	11.0	9.3	16.8	80	971.8	8.6	3.3	1.5	3	1.1	–	–
29	12.2	19.1	10.8	10.5	13.8	97	972.2	–	7.6	3.9	6	0.3	–	–
30	12.0	14.4	9.4	8.5	12.4	88	971.7	–	7.6	1.8	4	0.6	–	–

ZAKOPANE

Czerwiec 1975

DNI	TEMPERATURA POWIETRZA				PREŻNOŚĆ PARY WODNEJ	WILGOTNOŚĆ WZGLĘDNA	CIŚNIENIE ATMOSFERYCZNE	USŁONECZNIENIE	ZACHMURZENIE	WIATR		OPAD	ŚNIEG	
	T	Max	Min	T_g	e	U	P	S	N	v	v_{max}	R_d	s_h	s_g
1	5.6	12.3	4.3	4.7	8.6	97	912.4	–	8.0	1.1	2	10.7	–	–
2	4.1	4.9	3.4	3.2	7.9	97	911.8	–	8.0	1.4	3	6.6	–	–
3	8.6	13.0	4.5	3.4	9.0	81	912.3	5.3	6.8	0.9	3	3.9	–	–
4	7.0	11.1	5.3	4.9	8.7	87	916.7	–	8.0	1.0	2	3.7	–	–
5	5.8	8.9	3.7	3.5	6.8	75	921.8	1.1	7.4	1.8	3	0.1	–	–
6	5.6	8.9	4.4	0.9	7.3	81	924.4	0.1	7.8	0.9	2	4.8	–	–
7	6.2	7.0	4.4	3.8	9.1	96	922.3	–	8.0	0.4	1	34.2	–	–
8	8.6	11.4	6.2	5.8	10.8	96	914.8	–	8.0	0.4	1	11.3	–	–
9	11.4	16.3	8.0	7.3	11.4	86	913.0	2.8	6.3	1.5	3	1.2	–	–
10	11.8	15.4	7.4	3.2	11.6	84	915.3	2.5	6.6	0.6	2	0.5	–	–
11	13.2	19.1	6.4	1.9	11.0	78	920.8	8.2	5.1	1.3	3	–	–	–
12	14.2	20.3	8.3	3.4	13.3	89	922.2	4.8	4.6	0.6	3	10.5	–	–
13	14.9	21.2	8.8	4.1	13.6	81	918.6	6.2	3.6	1.0	4	1.7	–	–
14	15.0	19.0	11.9	9.2	13.9	82	915.0	1.8	7.3	1.0	3	0.3	–	–
15	18.7	24.6	12.2	10.7	12.8	63	914.2	8.7	4.9	2.0	5	–	–	–
16	20.0	23.3	17.8	14.7	12.3	53	911.3	10.7	4.3	5.0	9	1.6	–	–
17	13.6	19.5	11.3	10.7	13.9	90	912.8	2.0	7.6	0.9	2	8.0	–	–
18	11.8	13.7	10.5	10.3	11.5	97	917.7	–	8.0	1.0	2	14.7	–	–
19	13.6	16.3	11.5	10.5	14.3	92	921.8	–	8.0	1.4	3	6.7	–	–
20	16.0	21.6	13.3	12.7	16.4	90	921.5	3.0	7.4	1.3	2	2.6	–	–
21	16.3	23.6	12.0	9.3	15.4	84	920.3	9.7	6.4	0.9	4	8.1	–	–
22	16.0	22.6	12.9	8.2	16.0	88	921.9	3.5	6.1	0.6	3	15.4	–	–
23	16.3	24.0	10.5	6.2	15.5	85	923.3	4.5	3.4	1.0	3	3.3	–	–
24	17.6	24.0	10.6	6.8	14.6	75	919.1	7.3	5.5	0.9	2	0.0	–	–
25	16.3	20.7	12.4	8.4	14.2	88	917.6	0.5	6.3	0.6	1	14.1	–	–
26	13.9	19.9	6.3	2.1	9.5	64	920.1	14.0	0.6	1.1	2	–	–	–
27	16.1	23.1	7.0	3.2	11.1	64	919.4	12.1	1.9	1.5	4	–	–	–
28	16.3	20.6	11.3	7.2	15.1	82	918.9	5.2	5.1	0.6	1	30.9	–	–
29	10.0	17.7	8.9	8.6	11.7	95	919.2	–	8.0	1.3	3	0.6	–	–
30	8.9	11.0	8.1	7.4	10.4	91	916.7	–	7.9	0.9	2	18.8	–	–

KASPROWY WIERCH

DNI	TEMPERATURA POWIETRZA				PREŻNOŚĆ PARY WODNEJ	WILGOTNOŚĆ WZGLĘDNA	CIŚNIENIE ATMOSFERYCZNE	USŁONECZNIENIE	ZACHMURZENIE	WIATR		OPAD	ŚNIEG	
	T	Max	Min	T_g	e	U	P	S	N	v	v_{max}	R_d	s_h	s_g
1	2.1	4.4	1.0	.	7.1	100	793.2	–	8.0	8.0	11	17.4	–	–
2	1.7	2.6	– 0.6	.	6.9	100	793.0	–	7.9	8.9	13	8.4	–	–
3	0.9	4.0	– 1.2	.	6.5	99	793.6	7.5	6.4	5.6	8	6.7	–	–
4	– 1.2	1.6	– 3.9	.	5.5	99	796.6	–	8.0	5.1	7	13.1	4	.
5	– 3.2	– 1.6	– 3.8	.	4.7	97	799.9	–	7.9	9.8	13	3.7	4	.
6	– 2.8	– 1.7	– 4.1	.	4.8	97	801.9	–	8.0	12.0	14	9.2	6	.
7	– 0.5	0.2	– 3.0	.	5.9	99	801.2	–	8.0	11.9	15	31.6	12	.
8	1.7	3.2	– 0.4	.	6.9	100	795.9	–	8.0	8.6	11	22.8	7	.
9	2.4	3.8	1.5	.	7.3	100	795.3	0.1	7.8	5.5	9	0.8	–	–
10	3.6	5.7	1.8	.	7.8	99	797.8	2.7	7.1	3.4	7	0.2	–	–
11	5.5	9.7	3.5	.	8.5	94	802.6	3.9	5.8	4.9	6	0.0	–	–
12	7.3	9.7	5.0	.	9.7	94	805.2	2.9	6.0	3.1	9	5.0	–	–
13	8.7	11.1	7.1	.	9.9	89	802.8	4.3	4.5	2.6	7	6.9	–	–
14	7.3	8.9	6.5	.	9.2	93	799.1	1.3	7.5	5.1	6	2.5	–	–
15	9.3	13.4	6.4	.	10.1	86	799.3	5.6	6.6	9.6	19	–	–	–
16	9.1	10.8	8.1	.	10.1	88	796.1	5.5	6.8	15.8	22	2.5	–	–
17	6.7	9.7	5.2	.	9.9	100	796.6	0.3	7.9	5.6	11	2.2	–	–
18	6.6	8.4	5.6	.	9.7	100	800.4	–	7.9	2.8	6	6.6	–	–
19	7.6	9.6	6.1	.	10.4	100	803.5	2.6	7.3	3.1	6	6.9	–	–
20	9.1	12.1	6.9	.	11.0	95	805.0	1.7	7.4	5.1	8	0.8	–	–
21	10.8	15.4	7.9	.	10.8	82	804.7	4.4	6.5	3.8	8	10.3	–	–
22	10.7	14.1	7.9	.	10.6	83	806.2	4.5	6.6	3.9	9	5.9	–	–
23	12.5	15.2	10.6	.	10.0	69	805.0	7.2	4.5	2.1	6	8.0	–	–
24	12.0	16.5	8.8	.	10.7	77	804.3	6.7	6.1	3.6	8	0.8	–	–
25	8.0	12.2	5.5	.	10.2	95	801.3	–	6.8	5.9	13	22.4	–	–
26	6.9	12.2	2.1	.	6.9	70	802.7	13.7	1.1	5.6	10	–	–	–
27	10.5	15.2	7.5	.	8.2	64	803.6	13.7	2.8	3.3	5	–	–	–
28	9.7	12.5	8.5	.	10.6	88	802.6	5.2	5.0	4.5	6	22.4	–	–
29	5.3	10.1	3.5	.	9.0	100	800.7	0.7	8.0	2.8	6	0.3	–	–
30	3.5	5.3	1.9	.	7.7	99	798.0	–	7.9	4.0	8	18.9	–	–

TABLICA III

WYNIKI MIESIĘCZNE SPOSTRZEŻEŃ STACJI METEOROLOGICZNYCH

МЕСЯЧНЫЕ РЕЗУЛЬТАТЫ НАБЛЮДЕНИЙ МЕТЕОРОЛОГИЧЕСКИХ СТАНЦИЙ

MONTHLY RESULTS OF OBSERVATIONS AT METEOROLOGICAL STATIONS

Nr	STACJA	TEMPERATURA POWIETRZA T											LICZBA DNI					
		1	7	13	19	Dies	Max	Min	Max obs.	Data	Min obs.	Data	Min ≤-10°	Min <0°	Max ≤-10°	Max <0°	Max >15°	Max >25°
2	Łeba	10.1	12.6	14.8	13.5	12.7	16.2	8.9	21.1	24	1.3	7	-	-	-	-	18	-
3	Hel	11.6	13.6	16.7	14.1	14.0	18.3	10.5	24.0	24	4.3	2	-	-	-	-	27	-
4	Ustka	10.8	12.5	14.9	13.5	12.8	16.1	9.7	19.5	24	3.2	1	-	-	-	-	20	-
5	Lębork	9.7	12.8	16.5	16.0	14.1	19.9	7.9	27.1	23	0.6	7	-	-	-	-	25	5
9	Gdańsk-Rębiechowo	10.0	13.3	16.9	14.6	13.6	18.4	8.8	24.7	12	1.7	2	-	-	-	-	23	-
19	Koszalin-Zegrze	9.3	12.9	16.7	16.6	14.1	20.8	7.4	29.7	22	- 0.6	7	-	2	-	-	25	6
14	Kołobrzeg	10.8	12.6	14.8	13.8	12.9	16.1	9.5	19.7	24	3.0	1	-	-	-	-	21	-
15	Elbląg	11.9	14.4	18.4	16.6	15.3	20.5	10.6	28.4	21	2.0	1	-	-	-	-	26	6
18	Suwałki	11.6	14.2	18.6	16.6	15.1	20.4	10.3	27.2	22	1.5	1	-	-	-	-	27	4
20	Kętrzyn	11.8	14.2	18.8	17.0	15.3	20.6	10.1	28.0	23	2.3	1	-	-	-	-	28	4
25	Świnoujście	11.7	13.0	15.4	14.7	13.6	16.8	10.5	22.3	26	3.2	2	-	-	-	-	16	-
26	Mikołajki	12.7	14.5	18.8	17.0	15.7	20.6	11.7	27.3	22 23	4.9	1	-	-	-	-	27	6
27	Resko	9.5	12.6	19.4	16.7	14.4	20.7	7.8	29.4	22	- 0.1	6	-	1	-	-	25	5
29	Olsztyn-Dajtki	11.5	14.2	19.0	17.0	15.3	20.7	10.0	28.5	21	0.6	2	-	-	-	-	28	6
31	Szczecinek	10.5	13.2	19.0	16.9	14.7	20.6	8.9	29.1	22	2.8	1	-	-	-	-	26	7
33	Chojnice	10.3	13.1	18.5	16.6	14.5	20.3	8.7	29.6	22	0.1	1	-	-	-	-	25	5
42	Szczecin-Dąbie	11.7	13.5	19.8	17.3	15.5	21.5	9.9	30.1	22	2.1	7	-	-	-	-	27	5
47	Piła	11.1	14.2	19.7	18.3	15.6	21.7	8.9	30.5	22	- 1.6	2	-	2	-	-	26	9
51	Białystok	12.5	14.7	19.5	17.5	15.9	21.2	11.1	29.4	22	1.9	4	-	-	-	-	27	6
49	Bydgoszcz	11.6	14.3	19.9	18.2	15.7	21.6	9.9	29.7	22	- 0.3	2	-	1	-	-	28	8
50	Mława	12.2	14.2	19.1	17.5	15.6	21.1	10.2	29.8	22	1.3	2	-	-	-	-	25	5
52	Ostrołęka	12.5	14.8	20.6	17.9	16.3	22.1	11.2	29.8	22	3.5	2	-	-	-	-	29	9
54	Toruń	11.5	14.4	20.0	18.2	15.9	21.8	9.8	30.9	22	- 0.6	2	-	1	-	-	30	8
61	Gorzów Wlkp	12.7	13.8	19.6	18.6	16.1	21.7	10.5	29.5	22	2.1	1	-	-	-	-	27	7
68	Płock-Radziwie	13.3	15.1	20.2	18.8	16.7	22.0	11.5	30.5	22	2.1	2	-	-	-	-	30	5
70	Poznań-Ławica	12.8	14.3	20.4	19.0	16.5	22.0	10.9	30.5	22	1.9	2	-	-	-	-	28	6
72	Słubice	11.8	13.7	20.2	18.8	15.9	22.0	9.8	30.1	22	- 0.8	2	-	2	-	-	29	7
78	Koło	12.9	14.1	19.6	18.3	16.1	21.4	11.1	29.7	22	2.2	2	-	-	-	-	28	5
79	Siedlce	12.9	15.0	20.1	17.6	16.3	21.6	11.2	29.8	22	2.8	2	-	-	-	-	27	8
80	Warszawa-Okęcie	13.1	14.8	20.1	18.3	16.5	21.8	11.3	31.0	22	1.8	2	-	-	-	-	29	7
85	Terespol	13.7	15.1	19.8	18.1	16.6	21.7	12.1	29.0	24	5.8	2	-	-	-	-	27	8
90	Zielona Góra	13.6	13.6	19.5	18.5	16.3	21.6	11.5	30.3	22	4.0	1	-	-	-	-	28	7
91	Leszno-Strzyżewice	11.9	14.2	19.8	18.6	15.9	21.8	9.9	29.8	22	- 0.8	2	-	1	-	-	30	8
97	Kalisz	13.0	14.3	19.6	18.4	16.1	21.3	11.3	29.6	22	2.4	2	-	-	-	-	26	6
98	Łódź-Lublinek	12.7	14.3	19.3	18.2	16.0	21.3	10.8	29.6	22	2.4	2	-	-	-	-	28	7
105	Włodawa	13.4	15.1	19.9	17.7	16.4	21.5	11.8	29.2	23 24	4.3	2	-	-	-	-	25	7
112	Sulejów	12.3	14.3	19.3	18.0	15.8	21.3	10.8	29.7	22	1.8	2	-	-	-	-	28	10
115	Lublin-Radawiec	12.7	14.2	18.6	16.7	15.4	20.4	11.0	27.6	24	2.6	2	-	-	-	-	24	6
116	Legnica	12.0	14.1	19.5	17.8	15.8	21.2	10.6	28.8	22	0.5	2	-	-	-	-	29	8
114	Wieluń	12.6	14.1	19.8	17.8	16.0	21.3	11.2	29.6	22	2.8	2	-	-	-	-	28	8
117	Zgorzelec	11.6	13.1	18.4	17.2	15.1	20.2	10.1	28.1	24	- 0.2	6	-	2	-	-	25	7
120	Wrocław-Strachowice	12.2	14.0	19.4	18.2	15.8	21.5	10.3	29.1	15	0.5	2	-	-	-	-	28	8
127	Jelenia Góra	9.9	11.8	17.5	16.2	13.9	19.4	8.7	26.5	23	- 2.1	2	-	2	-	-	23	5
131	Kielce	12.2	14.2	18.7	17.0	15.4	20.3	11.0	28.1	22	2.0	2	-	-	-	-	24	8
130	Częstochowa	13.0	13.8	18.1	17.2	15.4	20.1	11.3	27.7	22	3.7	2	-	-	-	-	26	7
136	Śnieżka	5.4	5.2	6.6	6.5	5.9	8.6	3.9	16.8	23	- 3.5	1	-	7	-	-	2	-
139	Zawoś	13.0	15.0	19.0	17.5	16.0	20.9	11.1	29.9	24	4.0	2	-	-	-	-	25	8
138	Sandomierz	13.5	14.2	18.9	17.3	15.8	20.6	11.7	27.7	16	3.5	2	-	-	-	-	25	9
141	Opole	13.2	14.0	19.0	17.4	15.9	20.7	11.5	28.0	15	3.5	2	-	-	-	-	28	8
151	Kłodzko	11.5	12.4	17.8	16.7	14.6	19.9	10.0	28.2	15	1.1	6	-	-	-	-	26	5
165	Katowice	13.0	14.2	18.4	16.9	15.6	20.5	11.1	27.9	23	2.4	2	-	-	-	-	27	7
170	Rzeszów-Jasionka	13.5	14.8	19.4	17.8	16.3	21.2	11.9	29.6	24	5.5	5	-	-	-	-	27	9
171	Racibórz	13.6	13.9	19.0	17.9	16.0	21.2	11.8	29.0	15	3.8	3	-	-	-	-	27	8
173	Kraków-Balice	12.9	14.1	18.5	17.4	15.7	20.6	11.5	28.4	23	5.0	2	-	-	-	-	25	8
176	Tarnów	13.3	14.7	19.1	17.1	15.9	21.0	11.8	29.7	23	4.9	5	-	-	-	-	25	9
185	Aleksandrowice	12.8	13.5	18.9	15.8	14.7	19.5	11.0	27.1	15	4.8	2	-	-	-	-	23	5
186	Przemyśl	14.1	14.6	18.5	17.1	16.0	20.4	12.3	28.4	24	6.6	2	-	-	-	-	25	8
199	Nowy Sącz	13.5	13.6	18.5	17.1	15.7	20.8	12.1	29.9	24	6.1	2	-	-	-	-	23	9
207	Lesko	12.6	13.6	18.3	16.3	15.2	20.1	11.3	28.5	24	6.9	2	-	-	-	-	23	8
220	Zakopane	10.2	11.6	14.7	13.4	12.4	17.2	8.8	24.6	15	3.4	2	-	-	-	-	20	-
224	Kasprowy Wierch	4.9	5.2	6.7	5.9	5.7	8.5	3.8	16.5	24	- 4.1	6	-	7	-	2	4	-

Nr	STACJA	CIŚNIENIE ATMOSFERYCZNE P						PRĘŻNOŚĆ PARY WODNEJ e					WILGOTNOŚĆ WZGLĘDNA U							LICZBA DNI	
		P_m	Max	Data	Min	Data	$P_{o.m}$	1	7	13	19	Dies	1	7	13	19	Dies	Min	Data	min <40%	sgodz. 13 >80%
2	Łeba	1016.6	1030.1	7	1002.3	16	1017.0	11.2	12.2	12.5	12.1	11.9	89	83	74	78	81	35	24	1	8
3	Hel	1017.2	1030.2	7	1003.2	16	1017.5	12.6	13.3	13.1	12.2	12.8	91	84	69	76	80	27	24	1	5
4	Ustka	1016.7	1030.0	7	1002.2	16	1017.7	11.8	12.1	12.6	11.9	12.1	90	83	74	77	82	37	25	1	5
5	Lębork	1015.0	1028.4	7	1001.0	16	1017.6	11.2	12.0	12.0	11.9	11.7	91	80	55	65	73	33	12 24	6	1
9	Gdańsk-Rębiechowo	1000.8	1013.7	7	987.3	16	1017.4	10.9	12.3	11.5	11.7	11.5	87	79	59	69	74	31	12	4	3
19	Koszalin-Zegrze	1008.7	1022.0	7	994.3	16	1017.6	10.7	11.9	12.3	11.7	11.5	88	79	56	62	72	32	7 25	7	2
14	Kołobrzeg	1017.2	1030.7	7	1002.6	16	1017.9	11.8	12.1	12.6	12.1	12.2	89	82	75	76	81	50	12	-	10
15	Elbląg	1011.7	1029.4	6	998.2	16	1016.9	12.4	13.4	13.8	13.5	13.2	86	80	69	70	75	36	1	1	3
18	Suwałki	994.2	1003.0	7	982.2	16	1016.4	12.4	13.2	13.8	13.5	13.1	87	80	63	70	75	35	12	4	5
20	Kętrzyn	1003.7	1014.3	7	990.4	16	1016.9	13.1	13.8	13.7	14.0	13.6	92	83	62	70	77	37	7	3	2
25	Świnoujście	1017.6	1031.0	7	1002.9	16	1018.2	13.0	13.5	14.6	14.2	13.7	93	89	83	85	87	56	14	-	20
26	Mikołajki	1000.9	1011.0	7	987.7	16	1016.5	13.3	13.8	14.0	14.0	13.8	88	81	63	70	76	38	4	1	4
27	Resko	1011.2	1024.3	7	996.4	16	1018.0	11.1	12.3	12.9	12.4	12.1	91	82	55	64	74	30	7	3	1
29	Olsztyn-Dajtki	1000.2	1011.4	7	987.1	16	1016.5	12.5	13.3	13.1	13.6	13.1	89	79	58	69	74	27	26	5	2
31	Szczecinek	1000.1	1013.0	7	986.1	16	1017.4	11.6	12.8	13.3	13.0	12.6	89	82	59	66	74	35	12	5	3
33	Chojnice	995.8	1008.1	7	982.0	16	1016.9	11.4	12.8	12.8	12.6	12.3	88	83	59	65	74	31	7	4	3
42	Szczecin-Dąbie	1017.0	1030.9	7	1002.2	16	1017.4	12.1	12.7	14.3	13.1	13.0	85	80	59	65	73	29	12	2	1
47	Piła	1008.4	1021.0	7	994.4	16	1017.3	11.7	12.7	12.0	12.4	12.1	85	76	51	58	69	27	26	6	2
51	Białystok	997.5	1004.8	12 23	985.4	16	1015.5	13.3	14.3	14.4	14.8	14.1	89	83	63	73	77	38	12	1	6
49	Bydgoszcz	1008.4	1020.5	7	994.4	16	1017.0	12.4	13.1	12.6	12.9	12.6	87	78	53	60	70	26	12	5	2
50	Mława	998.6	1008.3	7	985.9	16	1016.3	13.1	13.6	13.8	13.8	13.4	88	81	61	67	74	36	6	5	4
52	Ostrołęka	1004.7	1013.8	7	991.9	16	1016.2	13.5	14.3	14.8	14.4	14.2	90	83	60	69	76	36	6	3	4
54	Toruń	1008.4	1020.4	7	994.7	16	1016.8	12.5	13.2	12.9	13.3	13.0	88	78	54	62	71	34	6	6	2
61	Gorzów Wlkp	1008.3	1021.0	7	994.4	16	1017.1	12.2	12.6	12.5	13.0	12.5	80	78	53	59	68	27	7	6	1
68	Płock-Radziwie	1008.4	1018.7	6 7	995.7	16	1015.9	14.0	14.2	14.2	14.6	14.2	89	80	59	66	74	33	7	7	5
70	Poznań-Ławica	1006.2	1017.9	7	992.3	16	1017.2	12.4	12.9	12.6	13.1	12.8	81	77	51	58	67	30	7	8	-
72	Słubice	1013.9	1026.7	6	999.8	16	1016.9	12.6	13.4	13.9	14.0	13.4	87	82	57	63	73	30	7	3	-
78	Koło	1002.4	1013.1	6	989.8	16	1016.5	13.7	14.0	14.3	14.4	14.0	89	84	61	67	75	40	1	-	4
79	Siedlce	997.9	1004.9	6 12	985.6	16	1015.6	13.6	14.3	14.7	14.9	14.3	89	82	62	73	77	34	12	1	5
80	Warszawa-Okęcie	1003.3	1011.9	6	990.4	16	1016.0	13.1	13.7	14.2	14.0	13.7	84	79	59	65	72	33	12	5	3
85	Terespol	998.9	1006.6	12	987.2	16	1015.2	14.4	14.8	15.6	16.0	15.1	89	84	67	76	79	41	12	-	6
90	Zielona Góra	996.3	1008.2	6	982.9	16	1017.0	12.7	12.9	12.5	13.0	12.8	78	80	53	60	68	24	7	8	1
91	Leszno-Strzyżewice	1005.4	1017.4	6	991.5	16	1016.4	13.3	13.9	14.2	14.6	13.9	91	83	60	66	76	31	7	1	1
97	Kalisz	999.2	1010.2	6	986.3	16	1016.4	13.7	14.7	13.7	13.8	13.7	89	82	58	64	74	34	6	3	1
98	Łódź-Lublinek	993.6	1003.6	6	981.7	15 16	1015.9	12.9	13.3	13.2	13.4	13.2	85	80	58	64	72	34	12	3	2
105	Włodawa	994.2	1001.4	12	988.6	16	1015.1	14.3	14.7	15.7	16.1	15.1	91	84	67	79	80	39	12	1	5
112	Sulejów	993.4	1002.5	6	981.5	16	1015.8	13.4	14.1	13.9	14.4	13.9	91	85	62	69	77	36	12	3	5
115	Lublin-Radawiec	986.8	993.3	6 12	976.7	16	1015.2	13.4	14.3	15.0	15.4	14.4	89	87	69	80	81	44	13	-	7
116	Legnica	1001.9	1013.8	6	987.6	15 16	1016.8	13.1	14.1	14.5	14.9	14.0	90	85	63	72	77	28	7	4	5
114	Wieluń	992.6	1002.9	6	980.3	16	1016.1	13.3	14.0	14.3	14.9	14.1	89	85	61	71	76	39	5	1	3
117	Zgorzelec	993.1	1004.8	6	980.1	15	1016.9	13.3	13.3	13.3	13.9	13.5	.	85	62	69	.	22	7	4	7
120	Wrocław-Strachowice	1002.0	1013.5	6	989.1	16	1016.4	13.5	14.4	14.6	15.1	14.2	92	87	64	71	78	29	7	4	8
127	Jelenia Góra	975.8	987.0	6	962.6	15	1016.5	12.1	12.7	13.6	13.9	13.0	95	89	66	74	81	35	5 7	2	5
131	Kielce	985.2	993.4	6	973.9	16	1016.4	13.6	14.5	14.4	15.0	14.3	92	87	66	76	80	36	12	1	7
130	Częstochowa	981.8	991.7	6	970.7	16	1016.7	13.7	14.0	14.2	14.3	14.0	89	86	67	72	79	39	5	1	6
136	Śnieżka	838.6	846.0	23	828.9	3	.	8.7	8.6	9.3	9.4	9.0	93	93	92	93	93	37	26	1	26
139	Zamość	989.4	996.3	12	979.7	16	1014.1	14.0	15.3	15.5	16.2	15.2	92	88	71	79	83	43	13	-	8
138	Sandomierz	989.8	996.6	6	979.5	16	1015.7	14.2	14.4	14.8	15.4	14.6	90	87	68	77	81	38	13	1	6
141	Opole	995.4	1006.3	6	983.2	16	1016.5	14.0	14.5	15.2	15.1	14.6	90	88	69	75	80	38	25	2	10
151	Kłodzko	978.8	989.5	6	966.7	15	1016.3	12.8	13.1	13.4	13.9	13.4	92	88	65	72	79	39	5	1	6
165	Katowice	982.2	992.0	6	971.5	16	1015.7	13.2	13.9	14.2	14.4	13.8	86	84	66	73	77	35	4	3	7
170	Rzeszów-Jasionka	991.5	998.3	6	982.4	16	1015.3	15.0	15.5	15.6	16.7	15.5	95	90	70	81	84	36	26	3	10
171	Racibórz	993.5	1004.1	6	982.6	16	1016.4	13.5	13.7	15.1	15.2	14.3	86	85	68	73	78	42	5	-	9
173	Kraków-Balice	988.1	997.0	6	977.9	16	1016.3	13.6	14.5	14.7	15.3	14.4	89	88	69	76	80	35	5	1	8
176	Tarnów	990.6	999.2	6	979.8	16	1015.5	14.2	14.9	15.3	15.4	14.9	91	87	69	78	81	42	13	-	8
185	Aleksandrowice	968.6	978.0	6	958.2	16	1015.4	13.1	13.7	14.3	14.2	13.7	87	87	73	78	81	32	4	1	12
186	Przemyśl	982.3	988.3	12	974.4	16	1015.4	14.5	14.8	15.4	15.4	15.0	89	88	72	78	82	45	27	-	10
199	Nowy Sącz	980.8	988.8	6	970.1	16	1015.6	13.8	14.0	14.5	14.3	14.2	87	89	68	73	79	43	26	-	8
207	Lesko	971.2	977.4	6 23	964.5	16	1015.2	14.0	14.5	15.3	14.7	14.6	94	92	73	79	84	38	27	1	10
220	Zakopane	917.8	925.1	6	910.2	17	.	11.7	11.8	12.2	12.8	12.0	93	86	74	82	83	39	26	1	12
224	Kasprowy Wierch	800.3	808.7	23	791.5	2	.	8.2	8.1	9.1	8.8	8.5	93	90	92	93	92	36	27	1	23

Nr	STACJA	PRĘDKOŚĆ WIATRU v								LICZBA PRZYPADKÓW W PRZYDZIAŁACH								LICZBA DNI		ZACHMURZENIE N					LICZBA DNI	
		1	7	13	19	Dies	Max	Data		0	>0-2	>2-4	>4-7	>7-10	>10-15	>15-20	>20	≥10	>15	1	7	13	19	Dies	◔	◕
2	Łeba	2.9	3.7	5.3	4.0	4.0	11	14		9	69	66	71	24	1	–	–	3	–	3.8	4.3	3.7	3.8	4.1	6	1
3	Hel	3.3	3.1	4.3	3.7	3.7	9	3	14	4	73	88	66	9	–	–	–	–	–	3.6	4.1	4.5	4.6	4.2	5	5
4	Ustka	2.9	3.4	4.6	3.8	3.5	8	5		1	84	84	70	1	–	–	–	–	–	3.9	4.6	3.6	4.0	4.2	6	3
5	Lębork	0.4	1.4	3.2	2.0	1.8	7	14		70	96	58	16	–	–	–	–	–	–	3.7	4.3	4.4	4.2	4.1	5	2
9	Gdańsk-Rębiechowo	2.5	3.8	5.4	4.2	4.0	10	13		7	56	84	77	14	–	–	–	1	–	3.2	4.5	4.9	4.5	4.4	4	5
19	Koszalin-Zegrze	1.3	2.6	4.7	3.8	3.0	9	14	27	34	81	62	57	6	–	–	–	–	–	3.1	3.6	4.8	4.4	4.0	6	3
14	Kołobrzeg	2.6	2.8	4.0	3.7	3.4	9	10		11	74	93	55	7	–	–	–	–	–	3.9	4.5	4.3	4.6	4.4	5	2
15	Elbląg	2.1	2.4	3.8	2.9	2.8	9	7	21	27	88	77	44	4	–	–	–	2	–	3.6	4.4	5.5	5.1	4.7	3	3
18	Suwałki	2.8	4.1	4.8	3.7	3.8	9	6	7 8•	26	56	74	54	30	–	–	–	1	1	4.1	5.4	6.2	5.3	5.4	1	6
20	Kętrzyn	2.2	3.0	4.5	3.1	3.0	8	14	15	23	82	75	58	2	–	–	–	–	–	3.8	4.7	5.3	4.4	4.7	2	3
25	Świnoujście	4.0	4.4	5.3	5.5	4.7	13	10		3	58	66	67	41	5	–	–	7	–	2.3	3.7	4.1	4.1	3.6	9	1
26	Mikołajki	1.6	2.5	3.3	2.2	2.3	7	14	25	23	118	72	27	–	–	–	–	1	–	4.3	4.9	5.6	4.8	4.9	2	5
27	Reska	0.7	1.6	2.9	1.7	1.7	8	4		39	146	43	11	1	–	–	–	1	–	2.6	4.0	5.0	4.7	4.1	5	3
29	Olsztyn-Dajtki	1.7	2.4	4.1	2.8	2.8	9	7		14	106	82	33	5	–	–	–	–	–	3.7	4.0	5.0	4.1	4.3	3	2
31	Szczecinek	1.8	2.4	4.1	3.1	2.7	8	8		11	110	81	36	2	–	–	–	2	–	3.0	3.9	5.9	4.9	4.5	4	3
33	Chojnice	1.6	2.5	3.7	2.3	2.6	7	4	8 14•	22	96	89	33	–	–	–	–	–	–	3.2	4.0	6.0	5.1	4.6	3	5
42	Szczecin-Dąbie	2.5	2.9	3.9	3.4	3.2	9	4		6	75	108	50	1	–	–	–	2	–	3.1	3.7	5.0	5.0	4.2	4	2
47	Piła	2.3	3.4	5.1	3.9	3.7	10	7	8 22	11	77	73	64	15	–	–	–	3	–	2.7	3.5	5.4	4.9	4.2	4	2
51	Białystok	2.6	2.9	3.8	2.8	3.0	8	6		19	83	85	51	2	–	–	–	–	–	4.5	5.4	6.1	5.2	5.4	2	6
49	Bydgoszcz	1.8	3.1	4.1	3.4	3.0	9	4	8	21	98	63	51	7	–	–	–	–	–	3.7	3.7	5.8	5.3	4.7	2	2
50	Mława	2.8	4.0	5.5	4.3	4.1	12	23		8	62	77	69	23	1	–	–	9	–	4.1	5.0	6.1	4.5	4.9	2	3
52	Ostrołęka	1.3	1.9	3.1	2.2	2.1	8	6	7	32	136	49	21	2	–	–	–	–	–	3.8	5.7	5.9	4.7	5.0	3	4
54	Toruń	1.8	2.7	3.8	3.3	2.8	9	6		22	96	81	35	6	–	–	–	5	–	3.3	4.8	5.9	5.0	4.9	4	4
61	Gorzów Wlkp	3.1	3.6	4.7	3.8	3.8	9	8		3	62	90	78	7	–	–	–	–	–	3.3	4.1	5.8	5.6	4.7	2	3
68	Płock-Radziwie	1.3	1.5	2.4	1.9	1.7	7	7	14	59	122	44	15	–	–	–	–	–	–	3.7	5.4	5.7	4.6	4.8	2	2
70	Poznań-Ławica	2.8	3.8	5.2	3.9	3.9	10	14		15	47	92	74	12	–	–	–	2	–	3.2	4.0	5.2	4.5	4.4	3	3
72	Słubice	0.8	1.6	3.3	1.9	1.8	6	1	4 7•	57	119	46	18	–	–	–	–	–	–	4.4	4.4	5.4	5.3	4.8	4	6
78	Koło	2.3	2.5	3.4	2.8	2.7	8	7		34	79	89	37	1	–	–	–	–	–	3.6	4.9	6.0	4.5	4.8	2	2
79	Siedlce	1.9	2.4	3.4	1.9	2.5	8	6		26	117	64	32	1	–	–	–	–	–	4.2	5.1	6.3	5.0	5.3	2	6
80	Warszawa-Okęcie	3.3	3.6	4.9	4.4	4.1	9	6	14 21	4	47	97	82	10	–	–	–	3	–	3.7	4.7	5.5	4.3	4.7	3	2
85	Terespol	2.9	3.0	4.1	3.1	3.3	9	5		16	80	80	54	10	–	–	–	–	–	5.3	4.7	5.1	5.3	5.4	3	9
90	Zielona Góra	1.8	2.4	3.5	2.1	2.4	6	1	4 21•	10	126	79	25	–	–	–	–	–	–	3.7	4.6	5.8	5.4	4.9	3	6
91	Leszno-Strzyżewice	2.2	2.9	3.8	2.7	2.8	7	7	14 21•	21	89	87	43	–	–	–	–	1	–	4.1	4.3	6.0	5.1	5.1	2	4
97	Kalisz	1.3	2.0	2.5	1.9	1.9	7	7	8 14	43	124	55	18	–	–	–	–	–	–	4.9	4.5	6.0	5.0	5.0	3	3
98	Łódź-Lublinek	2.0	2.9	4.1	3.7	3.1	8	5	7 14•	33	68	69	64	6	–	–	–	–	–	4.0	5.2	5.6	4.1	4.7	3	1
105	Włodawa	2.3	2.6	3.4	2.3	2.7	8	6	16 25	12	111	72	36	3	–	–	–	–	–	4.7	5.2	6.1	5.4	5.4	3	7
112	Sulejów	1.5	2.3	4.2	2.4	2.7	10	22		15	115	71	36	3	–	–	–	3	–	4.4	5.3	5.7	4.9	5.1	2	3
115	Lublin-Radawiec	2.7	2.9	3.9	3.0	3.1	8	17		11	94	76	58	1	–	–	–	–	–	4.9	5.3	5.7	5.9	5.5	3	10
116	Legnica	2.4	2.9	4.2	3.3	3.3	8	7		6	83	95	55	1	–	–	–	1	–	3.6	5.1	5.9	5.6	5.1	3	6
114	Wieluń	0.9	1.7	2.4	1.4	1.7	7	15		13	101	37	9	–	–	–	–	–	–	4.5	5.1	5.8	4.8	5.1	2	3
117	Zgorzelec	•	2.5	4.5	2.7	•	•	•		•	•	•	•	•	•	•	•	•	•	•	•	•	•	•	•	•
120	Wrocław-Strachowice	1.3	1.6	3.0	2.0	2.1	8	5		27	142	41	29	1	–	–	–	–	–	4.2	5.1	5.7	5.5	5.2	2	6
127	Jelenia Góra	0.8	0.9	3.1	1.9	1.7	8	7		82	89	50	18	1	–	–	–	–	–	3.7	5.9	6.1	6.2	5.6	1	7
131	Kielce	1.5	2.2	3.8	2.6	2.6	8	7	8 21	46	71	75	45	3	–	–	–	–	–	4.1	5.2	5.7	5.2	5.2	2	6
130	Częstochowa	2.2	2.6	3.5	2.9	2.8	7	5	13 20	2	109	98	31	–	–	–	–	–	–	4.8	4.9	6.1	5.0	5.3	4	8
136	Śnieżka	9.7	10.8	8.1	8.3	9.0	26	16		9	27	37	40	27	62	31	7	25	15	4.9	6.2	6.9	6.9	6.3	–	12
139	Zamość	1.7	2.1	2.9	2.1	2.4	8	7	8	37	97	78	26	2	–	–	–	–	–	4.6	5.1	5.9	5.4	5.3	4	10
138	Sandomierz	3.3	3.3	4.8	3.7	3.9	12	20		6	61	91	68	13	1	–	–	11	–	5.4	5.0	5.3	5.0	5.2	3	9
141	Opole	2.1	2.4	3.5	2.4	2.5	10	7		18	119	68	30	5	–	–	–	2	–	4.7	4.9	5.7	5.3	5.1	2	5
151	Kłodzko	1.1	1.3	3.3	2.1	1.9	9	7		59	105	56	18	2	–	–	–	1	–	4.4	6.0	6.1	6.2	5.7	1	8
165	Katowice	1.7	2.0	3.2	1.9	2.2	7	16	21	21	126	72	21	–	–	–	–	–	–	4.9	4.6	6.0	5.6	5.3	2	9
170	Rzeszów-Jasionka	2.5	3.2	4.7	2.8	3.3	8	5	6 16•	33	63	76	60	8	–	–	–	1	–	4.9	5.3	5.7	5.3	5.4	3	10
171	Racibórz	1.0	2.0	2.8	1.9	1.9	7	5		28	149	54	9	–	–	–	–	–	–	5.4	5.2	5.9	5.6	5.4	2	10
173	Kraków-Balice	1.5	2.1	3.5	2.0	2.3	10	20		36	109	68	25	2	–	–	–	1	–	5.3	6.0	5.5	5.4	5.5	2	10
176	Tarnów	1.1	1.9	2.8	1.9	1.9	8	16		48	122	55	14	1	–	–	–	–	–	5.0	5.9	5.7	5.5	5.4	4	11
185	Aleksandrowice	2.1	2.1	3.0	2.1	2.4	14	15		25	124	67	19	2	3	–	–	2	–	6.0	5.4	6.5	5.8	5.9	2	15
186	Przemyśl	2.8	2.8	3.4	3.0	2.9	9	5	6 25	11	112	80	27	10	–	–	–	–	–	4.9	5.2	5.9	5.7	5.5	2	13
199	Nowy Sącz	0.4	0.6	2.2	0.8	1.0	8	9	16	137	67	28	6	2	–	–	–	–	–	6.3	6.0	6.3	6.2	6.1	1	14
207	Leśko	2.0	2.0	3.8	2.5	2.5	9	3	16	41	96	66	31	6	–	–	–	–	–	5.3	5.4	6.3	6.0	5.9	1	14
220	Zakopane	0.6	0.9	1.9	0.9	1.2	9	16		88	124	21	6	1	–	–	–	–	–	6.0	5.7	6.5	6.3	6.2	2	14
224	Kasprowy Wierch	6.5	5.6	6.1	5.7	5.9	22	16		16	32	52	72	31	33	2	2	12	2	6.4	5.9	7.0	6.9	6.7	1	18

Nr	STACJA	OPAD R_d												LICZBA DNI																
		ΣR_d I dek.	ΣR_d II dek.	ΣR_d III dek.	$\Sigma R_{d,m}$	$R_{d,max}$	Data	LICZBA DNI 0.0	>0.1	≥1.0	≥5.0	≥10.0	≥20.0	●	✳	▲	≡	=	⌣	⌓	V	⇔	+	⁺	∞	R	⊠
2	Łeba	3.6	3.0	4.3	10.9	2.7	3	4	9	5	–	–	–	14	–	–	7	12	1	11	–	–	–	–	–	3	–
3	Hel	3.6	8.4	1.3	13.3	4.9	17	2	10	4	–	–	–	11	–	–	4	11	–	18	–	–	–	–	1	1	–
4	Ustka	4.9	4.1	5.6	14.6	4.9	29	1	12	4	–	–	–	13	1	–	3	25	–	18	–	–	–	–	2	–	–
5	Lębork	3.8	2.0	0.6	6.4	1.7	3	5	10	2	–	–	–	12	–	–	6	11	2	29	–	–	–	–	–	–	–
9	Gdańsk-Rębiechowo	9.5	10.7	11.6	31.8	9.5	29	1	12	7	2	–	–	11	–	–	1	11	–	7	–	–	–	–	–	2	–
19	Koszalin-Zegrze	24.7	4.8	2.3	31.8	17.9	9	1	10	7	1	1	–	13	–	–	2	15	3	14	–	–	–	–	–	3	–
14	Kołobrzeg	12.2	2.3	0.6	15.1	4.6	3	1	9	5	–	–	–	11	–	2	2	10	–	18	–	–	–	–	1	2	–
15	Elbląg	30.2	31.8	14.8	76.8	20.9	9	6	9	7	5	3	1	15	–	–	2	7	–	20	–	–	–	–	–	5	–
18	Suwałki	9.0	44.2	15.6	68.8	17.0	16	1	15	9	6	3	–	16	–	–	4	15	–	7	–	–	–	–	1	5	–
20	Kętrzyn	25.6	24.1	22.9	72.6	24.1	9	3	12	8	4	4	1	15	–	–	3	18	–	22	–	–	–	–	–	5	–
25	Świnoujście	9.2	2.5	0.5	12.2	6.9	9	3	6	4	1	–	–	10	–	–	–	11	–	7	–	–	–	–	–	–	–
26	Mikołajki	18.2	67.7	29.0	114.9	29.1	16	2	10	9	6	6	2	12	–	–	–	16	–	23	–	–	–	–	2	7	–
27	Resko	33.6	4.8	13.6	52.0	24.9	9	3	11	5	3	2	1	13	–	–	2	3	3	25	–	–	–	–	–	5	–
29	Olsztyn-Dajtki	29.1	36.2	28.0	93.3	22.7	21	3	10	8	6	4	2	11	–	1	2	20	–	24	–	–	–	–	1	7	–
31	Szczecinek	79.7	5.9	30.4	116.0	48.0	10	3	12	11	4	3	3	14	–	1	1	14	2	23	–	–	–	–	–	4	–
33	Chojnice	89.5	4.8	7.6	101.9	47.1	10	3	9	7	2	2	2	11	–	–	2	11	–	26	–	–	–	–	–	5	–
42	Szczecin-Dąbie	18.5	13.8	2.8	35.1	13.7	15	–	10	5	3	1	–	10	–	–	–	9	–	18	–	–	–	–	1	3	–
47	Piła	11.2	15.2	15.5	41.9	13.8	16	2	8	5	3	2	–	10	–	–	1	22	2	25	–	–	–	–	2	5	–
51	Białystok	3.5	38.9	40.3	82.7	16.6	17	3	13	12	6	2	–	17	–	–	7	20	–	24	–	–	–	–	–	10	–
49	Bydgoszcz	12.3	16.4	29.3	58.0	22.0	27	3	10	8	3	2	1	13	–	1	1	15	1	18	–	–	–	–	1	4	–
50	Mława	17.9	27.1	64.3	104.3	58.2	23	4	11	9	4	3	1	16	–	–	1	21	–	15	–	–	–	–	–	6	–
52	Ostrołęka	20.1	73.8	38.1	132.0	44.1	15	1	12	10	6	4	2	13	–	–	1	11	–	19	–	–	–	–	–	7	–
54	Toruń	11.3	29.9	19.8	61.0	19.0	24	6	8	7	5	2	–	14	–	–	2	25	–	33	–	–	–	–	6	5	–
61	Gorzów Wlkp	19.0	5.5	6.3	30.8	14.6	9	2	8	5	2	1	–	13	–	–	–	13	–	3	–	–	–	–	6	3	–
68	Płock-Radziwie	18.4	31.1	34.5	84.0	19.8	24	–	12	10	5	5	–	16	–	–	1	14	–	14	–	–	–	–	–	5	–
70	Poznań-Ławica	4.5	29.1	10.5	44.1	14.7	16	7	6	6	3	2	–	13	–	–	1	18	1	18	–	–	–	–	8	4	–
72	Słubice	15.5	12.0	53.1	80.6	41.5	21	3	13	8	4	2	1	13	–	1	–	30	2	25	–	–	–	–	19	4	–
78	Koło	6.0	41.5	12.5	60.0	20.0	15	1	11	10	4	2	1	13	–	–	5	27	–	23	–	–	–	–	6	6	–
79	Siedlce	9.0	26.4	44.8	80.2	15.5	16	6	13	9	7	4	–	15	–	1	4	16	1	19	–	–	–	–	3	7	–
80	Warszawa-Okęcie	20.7	15.4	37.0	73.1	17.4	23	2	14	10	5	3	–	17	–	–	3	16	–	24	–	–	–	–	–	8	–
85	Terespol	32.9	22.2	41.7	96.8	20.6	29	–	16	15	7	3	1	15	–	–	5	21	–	20	–	–	–	–	1	9	–
90	Zielona Góra	5.5	28.9	9.9	43.7	21.8	15	3	13	8	2	1	1	17	–	–	–	15	–	9	–	–	–	–	–	6	–
91	Leszno-Strzyżewice	9.4	32.4	17.5	59.3	24.8	16	6	11	6	4	2	1	17	–	–	2	23	6	26	–	–	–	–	1	6	–
97	Kalisz	1.8	68.3	10.6	80.7	38.2	16	–	10	6	3	2	2	12	–	–	2	26	–	14	–	–	–	–	1	6	–
98	Łódź-Lublinek	4.9	9.9	36.0	50.6	27.4	22	3	11	6	2	1	1	14	–	–	1	24	–	17	–	–	–	–	1	4	–
105	Włodawa	14.6	29.9	37.6	82.1	17.6	25	2	17	15	7	1	–	22	–	–	2	16	–	16	–	–	–	–	1	12	–
112	Sulejów	3.5	22.7	23.9	50.1	22.8	28	6	13	6	2	2	1	21	–	–	2	24	–	15	–	–	–	–	2	8	–
115	Lublin-Radawiec	21.4	32.2	30.7	84.4	14.6	16	5	16	12	7	3	–	24	–	1	2	24	–	20	–	–	–	–	4	9	–
116	Legnica	11.3	22.5	26.9	62.7	23.0	24	2	11	8	3	3	1	13	–	–	5	25	–	21	–	–	–	–	1	8	–
114	Wieluń	2.2	39.9	27.6	69.7	26.7	28	3	14	6	4	3	1	16	–	–	1	27	–	27	–	–	–	–	3	7	–
117	Zgorzelec	13.1	26.4	21.9	61.4	16.0	24	1	17	10	4	2	–	.	.	.	.	.	.	.	.	.	.	.	.	.	–
120	Wrocław-Strachowice	11.7	105.5	68.2	185.4	51.3	15	5	14	11	7	5	4	20	–	1	4	23	2	25	–	–	–	–	–	7	–
127	Jelenia Góra	6.2	36.2	52.6	95.0	19.5	24	2	17	12	7	3	–	20	–	–	1	30	–	30	–	–	–	–	5	8	–
131	Kielce	25.3	37.0	41.6	103.9	46.3	28	6	15	10	6	3	1	22	–	–	6	23	–	21	–	–	–	–	–	8	–
130	Częstochowa	18.6	35.0	46.2	99.8	37.7	28	2	15	11	6	3	1	19	–	–	3	20	–	11	–	–	–	–	–	8	–
136	Śnieżka	8.1	87.9	99.0	195.0	33.5	28	2	19	15	10	9	3	18	4	3	29	4	1	1	5	–	–	–	–	7	–
139	Zamość	14.3	23.6	34.9	72.8	21.6	25	1	15	12	4	1	1	17	–	–	2	26	–	22	–	–	–	–	–	11	–
138	Sandomierz	22.8	53.3	39.7	115.8	29.3	16	2	16	11	9	5	1	18	–	1	1	25	–	12	–	–	–	–	1	9	–
141	Opole	9.0	45.6	69.5	124.1	45.6	28	2	16	13	9	3	1	23	–	1	7	26	–	23	–	–	–	–	1	8	–
151	Kłodzko	9.4	59.7	51.1	120.2	28.1	28	3	12	8	7	4	3	17	–	–	6	27	–	24	–	–	–	–	3	7	–
165	Katowice	28.3	45.1	71.6	145.0	25.6	28	4	17	16	9	5	2	22	–	–	2	28	–	26	–	–	–	–	2	9	–
170	Rzeszów-Jasionka	34.2	33.1	15.6	132.9	32.5	16	3	17	13	7	4	2	18	–	1	2	29	–	19	–	–	–	–	1	7	–
171	Racibórz	22.4	47.0	51.0	120.4	21.8	20	2	17	13	8	5	1	20	–	–	–	13	–	14	–	–	–	–	–	5	–
173	Kraków-Balice	39.2	34.0	65.5	138.7	26.3	28	1	19	12	10	5	1	21	–	–	3	26	–	15	–	–	–	–	2	8	–
176	Tarnów	27.9	23.8	51.8	103.2	23.3	28	–	21	17	8	2	1	21	–	–	2	28	–	21	–	–	–	–	4	9	–
185	Aleksandrowice	46.4	24.2	69.2	139.8	30.1	28	4	20	18	10	4	1	25	–	–	4	23	–	19	–	–	–	–	3	10	–
186	Przemyśl	59.5	43.6	28.6	131.7	25.5	6	1	18	16	10	4	1	18	–	–	3	26	–	15	–	–	–	–	–	11	–
199	Nowy Sącz	53.9	28.8	40.0	122.7	26.6	7	1	19	16	6	4	1	20	–	–	4	24	–	14	–	–	–	–	4	9	–
207	Leśko	38.9	67.2	6.7	112.8	39.6	20	1	20	13	6	4	1	22	–	1	9	29	–	14	–	–	–	–	1	9	–
220	Zakopane	77.8	41.1	95.2	213.3	34.2	7	1	25	21	12	9	2	27	–	1	7	19	–	11	–	–	–	–	–	7	–
224	Kasprowy Wierch	114.3	33.4	86.2	235.9	31.8	7	2	25	21	17	8	4	25	5	3	26	1	–	2	5	2	–	3	–	8	5

Blank page retained for pagination

Blank page retained for pagination

Nr	POSTERUNEK	TEMPERATURA POWIETRZA T Dies	$\overline{Max}$	$\overline{Min}$	Max abs.	Data	Min abs.	Data	OPAD R_d $\sum R_d$ I dek.	$\sum R_d$ II dek.	$\sum R_d$ III dek.	$\sum R_{d,m}$	$R_{d,max}$	Data	LICZBA DNI 0.0	≥0.1	≥1.0	≥5.0	≥10.0	≥20.0	LICZBA DNI ●	✱ (snow)	▲ (hail)	≡ (fog)	V (dew)	∾ (haze)	R (thunderstorm)	⊠ (snowstorm)
1	Rozewie	12.7	16.1	9.4	19.8	24	2.4	1	4.3	2.0	0.2	6.5	3.5	1	-	6	2	-	-	-	6	-	-	4	-	-	1	-
6	Gdynia	14.2	17.3	11.1	25.0	25	5.2	1	5.9	7.2	1.4	14.5	3.5	3	4	9	5	-	-	-	9	-	-	1	-	-	1	-
7	Słupsk	14.0	19.2	8.2	26.8	22	1.2	1	6.6	6.8	1.3	14.7	5.5	15	2	7	6	1	-	-	7	-	-	3	-	-	-	-
8	Darłowo	12.8	15.6	9.6	21.9	22	2.8	7	15.2	3.4	2.3	20.9	9.2	3	-	9	5	1	-	-	9	-	-	2	-	-	-	-
10	Czarna Dąbrówka	14.2	20.0	8.1	28.5	22	1.2	1	2.5	3.8	3.1	9.4	2.7	30	3	9	4	-	-	-	9	-	-	3	-	-	2	-
11	Świbno	14.3	18.2	10.9	25.7	22	1.3	1	2.9	15.7	13.1	31.7	8.8	29	2	13	7	2	-	-	13	-	-	-	-	-	2	-
12	Tolkmicko	15.2	19.2	11.0	25.9	22	2.8	1	1.8	27.9	6.8	36.5	18.6	17	1	10	6	2	1	-	10	-	-	-	-	-	3	-
13	Gołdap	15.1	20.3	9.7	27.3	23	0.5	1	2.7	27.4	8.0	38.1	9.6	17	-	12	9	3	-	-	12	-	-	2	-	-	2	-
16	Kościerzyna	14.2	19.3	8.9	27.1	22	1.9	1	14.9	9.3	8.5	32.7	11.0	9	1	11	7	2	1	-	11	-	-	-	-	-	3	-
17	Lidzbark Warmiński	14.8	20.3	9.1	27.1	21	0.8	2	20.5	32.7	6.2	59.4	26.3	17	1	9	6	4	2	1	9	-	-	4	-	-	3	-
21	Giżycko	15.4	20.3	11.1	27.5	21 23	2.4	1	31.3	42.9	49.3	123.5	44.0	22	1	10	8	5	4	3	10	-	1	-	-	-	1	-
22	Olecko	15.2	20.4	10.5	27.4	22	2.7	1	20.2	41.6	10.8	72.6	19.9	17	1	12	8	6	3	-	12	-	-	-	-	-	1	-
23	Dziwnów	13.2	16.2	11.1	19.8	26	4.6	1	7.6	3.0	0.6	11.2	4.0	9	1	7	4	-	-	-	7	-	-	1	-	-	1	-
24	Radostowo	14.5	20.1	9.0	27.2	24	-0.2	1	49.0	20.9	4.5	74.4	27.5	10	-	14	7	4	2	2	14	-	-	1	-	-	1	-
28	Połczyn-Zdrój	14.6	20.8	8.2	30.2	22	1.7	7	36.6	6.9	29.9	73.4	27.1	22	-	10	9	5	2	2	10	-	2	-	-	-	2	-
30	Frabuty	15.0	20.5	10.1	27.4	21 22	0.0	1	23.4	65.5	11.8	100.7	25.5	20	3	12	8	6	4	2	12	-	-	1	-	-	6	-
32	Śliwice	15.0	20.5	8.5	28.5	22	-1.3	1	76.6	7.2	14.2	98.0	42.3	9	-	12	7	3	3	2	12	-	-	-	-	-	3	-
34	Ostróda	15.2	20.3	10.4	27.9	21 22	2.3	2	21.2	69.2	33.3	123.7	37.7	20	-	11	8	7	6	1	11	-	-	1	-	-	3	-
35	Trzebież	14.2	19.7	9.7	25.8	22	0.9	2	16.0	2.5	2.0	20.5	10.9	9	2	8	4	1	1	-	8	-	-	-	-	-	1	-
36	Biebrza	15.7	21.3	10.6	28.1	23	0.7	4	15.8	56.8	48.6	121.2	20.2	15	1	11	10	8	7	1	11	-	-	-	-	-	5	-
37	Różanystok	15.5	20.4	10.7	29.0	22	3.7	2	4.0	67.6	36.5	108.1	40.1	15	5	10	8	5	3	2	10	-	-	-	-	-	4	-
38	Szczytno	15.5	20.3	10.4	28.2	21	0.1	1	27.6	60.0	59.2	146.8	50.5	21	1	10	8	7	5	2	10	-	-	-	-	-	3	-
39	Szczuczyn	15.9	20.9	10.7	28.5	23	1.8	4	5.4	62.4	72.0	139.8	42.9	21	1	14	11	7	4	3	14	-	2	2	-	-	7	-
40	Wierzchowo	14.6	20.2	8.4	29.4	22	-0.4	1	31.3	3.9	39.2	74.4	35.0	22	2	10	8	3	3	1	10	-	-	-	-	-	3	-
41	Grudziądz	16.0	21.0	9.6	30.0	22	-0.1	2	11.1	27.7	19.6	58.4	12.6	23	-	11	9	6	2	-	11	-	-	-	-	-	3	-
43	Zawodzie	15.6	21.0	10.3	29.3	22	0.6	2	22.7	32.0	8.1	62.8	20.0	9	1	11	7	3	3	1	11	-	-	1	-	-	-	-
45	Grzegórzki	15.4	20.7	10.6	28.5	22	1.2	2	17.7	54.6	82.0	154.3	78.2	22	-	8	8	4	4	2	8	-	1	-	-	-	4	-
44	Lipki	15.4	21.0	8.5	29.6	22	0.4	1 7	27.4	3.3	15.3	46.0	16.7	9	4	7	5	4	2	-	7	-	-	-	-	-	2	-
46	Kończewice	15.4	21.1	10.2	30.3	22	2.0	1	12.2	30.3	11.4	53.9	11.4	17	-	9	7	6	3	-	9	-	-	1	-	-	3	-
48	Przelewice	15.4	21.2	9.2	30.1	22	1.6	1 2	15.7	3.6	10.8	30.1	12.7	9	-	8	4	2	2	-	8	-	-	-	-	-	1	-
53	Rypin	15.9	21.6	9.8	30.6	22	0.7	2	20.7	28.3	32.8	81.8	16.5	23	-	10	9	6	5	-	10	-	-	-	-	-	2	-
55	Przasnysz	16.0	21.0	10.7	29.5	22	2.2	2	20.2	67.2	42.5	129.9	42.6	15	-	12	9	5	5	2	12	-	-	1	-	-	4	-
56	Trzcińsko-Zdrój	15.2	21.9	8.7	29.9	21	-1.3	2 6	22.3	4.9	9.8	37.0	20.2	9	-	10	4	2	1	1	10	-	-	2	-	-	1	-
57	Krzyż	16.2	22.5	8.6	32.8	22	-2.6	2	19.9	8.3	8.6	36.8	15.0	9	2	8	7	3	1	-	8	-	-	-	-	-	4	-
58	Budzyń	16.0	21.6	8.3	30.5	22	-2.0	2	7.2	14.3	60.2	81.7	23.5	24	-	10	10	5	3	1	10	-	1	2	-	-	4	-
59	Szepietowo	15.5	21.2	10.3	29.6	22	2.2	4	13.1	17.4	39.4	69.9	14.1	23	-	12	10	7	1	-	12	-	-	3	-	-	6	-
60	Bielsk Podlaski	16.0	21.1	11.3	29.3	22	3.8	2	17.8	28.9	156.5	203.2	84.0	23	7	12	11	7	6	2	12	-	-	1	-	-	8	-
62	Pułtusk	16.1	21.4	11.0	29.5	22	2.9	2	8.0	44.3	46.7	99.0	23.5	23	1	12	11	8	3	1	12	-	1	1	-	-	7	-
63	Białowieża	16.2	21.3	11.3	29.2	22 23	3.8	4	21.3	22.1	91.3	135.2	50.7	24	4	17	13	6	3	2	17	-	-	3	-	-	9	-
64	Poświętne	16.4	21.5	10.6	30.9	22	2.5	2	14.8	61.0	30.6	106.4	30.0	15	2	11	9	5	4	3	11	-	-	1	-	-	6	-
65	Szamotuły-Baborówka	15.9	22.0	9.1	30.5	22	-0.4	2	3.6	28.9	0.1	32.6	19.7	16	-	7	4	2	1	-	7	-	-	-	-	-	3	-
66	Przebędowo	16.0	21.8	9.6	30.7	22	-0.7	2	4.6	22.9	0.1	27.6	16.0	16	1	6	4	2	1	-	6	-	-	1	-	-	1	-
67	Gorzyń	16.8	22.6	10.0	31.6	22	1.3	2	4.9	24.8	4.7	34.4	16.9	16	1	7	5	2	1	-	7	-	-	-	-	-	4	-
69	Sulęcin	16.2	21.9	9.3	30.5	22	-1.5	1 2	14.3	13.4	20.4	48.1	19.3	22	-	10	7	3	2	-	10	-	-	-	-	-	3	-
71	Legionowo	16.6	22.0	11.5	31.6	22	4.5	2	19.6	17.2	44.1	80.9	18.8	9	1	14	8	6	3	-	14	-	-	-	-	-	5	-
73	Paproć	16.4	22.2	10.1	30.2	22	-0.9	2	4.9	10.7	45.7	61.3	20.7	22	2	8	7	4	2	1	8	-	-	-	-	-	3	-
74	Ostrowy	16.1	21.4	10.7	30.0	22	1.3	2	6.0	79.8	17.8	103.6	43.4	15	-	13	11	5	2	2	13	-	-	-	-	-	5	-
75	Warszawa-Bielany	17.1	22.0	12.2	30.9	22	5.4	6	17.2	22.3	33.8	73.3	16.9	9	2	13	10	5	3	-	13	-	-	-	-	-	6	-
76	Warszawa, Obser. Astr.	17.0	21.8	12.4	30.3	22	5.5	2	10.0	26.0	31.2	67.2	13.8	16	5	10	9	6	3	-	10	-	-	1	-	-	6	-
77	Sinołęka	16.0	21.4	11.4	30.1	22	3.0	2	17.3	22.6	68.2	108.1	43.2	23	-	13	10	6	5	1	13	-	-	2	-	-	4	-
81	Brwinów	16.6	21.6	11.3	31.1	22	4.0	2	19.0	26.9	50.2	96.1	23.0	22	4	11	9	7	5	1	11	-	-	-	-	-	7	-
82	Wielichowo	16.4	22.0	10.3	30.4	22	-1.5	2	4.6	33.8	1.8	40.2	18.1	15	1	9	3	2	2	-	9	-	-	-	-	-	4	-
83	Świder	16.7	22.6	11.1	32.2	22	2.0	2	20.6	22.4	66.3	109.3	45.1	23	7	12	10	6	3	1	12	-	1	1	-	-	8	-
84	Topola Błonie	15.9	21.0	11.0	29.2	22	2.4	5	5.3	60.9	13.2	79.4	22.4	15	-	10	9	4	3	1	10	-	-	-	-	-	4	-
86	Biała Podlaska	16.2	21.1	11.7	28.4	24	4.4	2 4	33.2	44.4	74.0	151.6	37.0	23	-	17	13	11	6	1	17	-	-	-	-	-	7	-
87	Trzebiechów	16.8	22.6	10.9	31.4	22	0.1	2	6.2	36.0	2.3	44.5	25.0	15	1	11	7	2	1	1	11	-	-	-	-	-	1	-
88	Skierniewice	16.1	21.1	11.2	29.5	22	3.6	2	12.0	35.5	14.1	61.6	28.3	16	1	11	9	3	2	1	11	-	-	-	-	-	2	-
89	Witaszyce	16.3	21.4	11.0	29.7	22	2.2	2	6.0	24.1	6.0	36.1	17.0	16	2	5	5	4	1	-	5	-	-	-	-	-	4	-
92	Strzelna	15.7	21.2	10.4	29.7	22	1.4	2	5.6	27.3	16.5	49.4	11.2	29	-	14	10	5	1	-	14	-	-	2	-	-	5	-
93	Żelechów	15.9	20.9	11.1	28.7	22	3.1	2	29.8	51.3	55.0	136.1	39.8	16	-	16	12	7	4	2	16	-	1	4	-	-	6	-

Nr	POSTERUNEK	TEMPERATURA POWIETRZA T							OPAD R_d												LICZBA DNI							
															LICZBA DNI													
		Dies	$\overline{Max}$	$\overline{Min}$	Max abs.	Data	Min abs.	Data	ΣR_d I dek.	ΣR_d II dek.	ΣR_d III dek.	$\Sigma R_{d,m}$	$R_{d,max}$	Data	0.0	≥0.1	≥1.0	≥5.0	≥10.0	≥20.0	●	✳	▲	≡	V	∞	⚡	⊠
94	Radzyń Podlaski	16.4	21.4	11.0	28.8	16 24	1.9	2	16.3	29.7	68.7	114.7	34.2	23	-	14	10	8	3	2	14	-	-	-	-	-	7	-
95	Puczniew	16.1	21.1	10.6	28.4	22	1.6	2	2.5	57.6	57.5	117.6	46.5	22	-	9	9	5	5	2	9	-	1	2	-	-	3	-
96	Koziegłowy	16.0	21.4	11.2	29.4	22	3.2	2	7.0	13.0	36.8	56.8	13.8	23	-	13	10	4	2	-	13	-	-	-	-	-	-	-
99	Smolice	16.4	21.8	10.9	29.8	22	1.0	2	5.5	32.6	4.2	42.3	24.5	16	3	8	6	3	1	1	8	-	-	3	-	-	3	-
100	Żary	15.6	21.1	10.5	30.1	22	-0.7	2	5.9	16.2	7.3	29.4	6.7	15	3	14	9	2	-	-	14	-	-	1	-	-	6	-
101	Nowe Miasto	16.3	22.1	11.0	30.5	22	3.0	2	8.3	5.5	35.8	49.6	16.6	28	1	14	8	3	2	-	14	-	-	2	-	-	4	-
102	Sobieszyn	16.3	21.3	11.6	28.5	16 22	3.2	2	12.4	21.5	99.9	133.8	56.9	23	2	14	13	6	2	2	14	-	-	2	-	-	5	-
103	Szprotawa	15.8	21.2	10.8	30.0	22	0.5	2	10.0	16.3	9.1	35.4	7.6	15	2	9	8	3	-	-	9	-	-	-	-	-	8	-
104	Sieradz	16.2	21.1	10.4	29.4	22	0.4	2	17.8	64.1	16.8	98.7	32.4	15	3	13	10	5	4	2	13	-	1	2	-	-	4	-
106	Wińsko	16.0	21.3	11.2	29.0	22	2.3	2	1.2	26.6	49.0	76.8	29.2	24	3	13	8	5	2	1	13	-	-	-	-	-	2	-
107	Grabownica	15.9	21.6	9.8	29.0	22	0.1	2	2.0	77.5	11.4	90.9	49.5	15	2	9	7	3	3	2	9	-	-	1	-	-	4	-
108	Nowa Wieś	16.0	21.2	11.4	29.2	23	4.8	2	23.7	20.8	16.6	61.1	8.5	16	-	17	13	5	-	-	17	-	-	-	-	-	2	-
109	Radom	16.0	21.2	11.5	29.4	22	3.2	2	12.8	20.4	45.3	78.5	40.4	28	-	-	15	11	4	1	1	15	-	-	1	-	-	-
110	Puławy	16.5	21.4	12.1	28.4	16 21	3.0	2	23.0	31.3	47.9	102.2	33.8	28	2	15	11	7	4	1	15	-	-	-	-	-	3	-
111	Opoczno	16.2	21.5	11.2	29.3	22	2.3	2	5.1	22.8	29.9	57.8	28.1	28	2	12	7	2	2	1	12	-	-	1	-	-	1	-
113	Bolesławiec	15.6	20.4	11.0	27.6	23	1.3	2	10.9	25.6	26.5	63.0	15.0	24	2	16	12	4	2	-	16	-	-	-	-	-	6	-
118	Opole Lubelskie	16.2	21.5	11.1	28.6	16	2.3	2	16.1	36.5	57.8	110.4	32.5	28	2	15	10	9	4	1	15	-	1	-	-	-	4	-
119	Chełm	16.0	20.4	11.3	30.0	16	5.2	2	25.7	21.1	41.9	88.7	17.8	25	1	16	15	9	3	-	16	-	-	-	-	-	-	-
121	Namysłów	16.0	21.3	10.6	29.0	22	1.3	2	0.6	71.1	28.9	100.6	30.6	16	2	13	10	5	4	2	13	-	-	-	-	-	7	-
122	Laskowice Oławskie	16.2	21.3	10.5	28.9	23	0.0	2	2.1	88.8	29.9	120.8	44.2	15	4	18	7	4	4	3	18	-	-	1	-	-	7	-
123	Krasnystaw	16.2	20.7	11.7	28.6	23	4.3	2	17.1	24.3	24.5	65.9	11.1	29	-	18	13	7	1	-	18	-	-	-	-	-	6	-
124	Silniczka	15.4	20.6	10.3	28.6	22	1.7	2	7.2	37.6	36.6	81.4	35.2	28	2	12	10	4	2	1	12	-	-	1	-	-	6	-
125	Bogatynia	14.7	19.8	9.5	27.5	24	-1.1	6	15.4	41.4	34.8	91.6	18.8	[illegible]	2	16	12	7	4	-	16	-	-	2	-	-	3	-
126	Świeradów-Zdrój	13.2	17.0	8.9	24.6	23 24	0.4	1	12.6	44.5	49.5	106.6	26.4	16	3	18	14	10	4	1	18	-	-	1	-	-	8	-
128	Stare Olesno	15.5	20.4	10.5	27.8	22	2.2	2	4.7	40.3	42.6	87.6	38.8	28	3	11	8	3	2	2	11	-	-	2	-	-	6	-
129	Szklarska Poręba	12.5	16.7	7.9	23.7	13	-1.5	2	20.2	49.1	126.3	195.6	48.9	24	-	19	15	9	6	3	19	-	-	6	-	-	4	-
132	Szczawno-Zdrój	13.9	17.9	9.6	25.5	15	0.5	2	2.7	63.9	40.9	107.5	34.9	16	2	16	10	5	4	2	16	-	-	6	-	-	6	-
133	Karpacz	12.1	15.6	9.2	24.3	15	1.1	1	16.8	65.4	70.1	152.3	24.6	15	1	18	13	11	8	2	18	-	-	11	-	-	7	-
134	Dobrogoszcz	15.4	20.5	10.6	28.4	15	1.2	6	4.1	45.2	38.8	88.1	20.9	28	-	14	11	4	4	2	14	-	-	2	-	-	4	-
135	Werbkowice	16.2	21.0	11.8	29.3	24	4.6	2	25.6	49.9	23.5	99.0	23.3	20	1	15	12	7	3	1	15	-	1	-	-	-	4	-
137	Zdanów	15.9	20.7	12.1	30.1	22	2.9	2	26.3	30.6	27.5	84.4	17.8	28	-	13	10	8	2	-	13	-	-	1	-	-	4	-
140	Grodków	15.6	20.5	10.4	28.4	15	1.5	2	5.7	32.6	63.0	101.3	30.0	28	4	13	9	6	4	2	13	-	-	1	-	-	5	-
142	Ostroszowice	14.5	19.2	10.5	27.5	15	2.3	2	6.6	107.8	39.1	153.5	67.1	15	-	13	10	6	4	3	13	-	1	1	-	-	5	-
143	Szczekociny	15.3	20.4	10.3	28.1	22	2.0	2	25.2	44.9	60.8	130.9	41.0	28	-	17	13	9	2	2	17	-	1	1	-	-	5	-
144	Skroniów	15.3	20.4	10.7	28.4	22	3.7	2	34.0	33.7	47.3	115.0	33.5	28	-	17	14	9	3	1	17	-	-	1	-	-	3	-
145	Staszów	15.7	20.6	11.1	28.3	23 24	1.6	2	32.7	34.8	47.5	115.0	36.0	28	-	18	12	9	2	1	18	-	-	1	-	-	3	-
147	Chmielów	16.1	21.1	11.7	28.9	16	4.0	2	21.9	45.2	21.1	88.2	15.0	20	4	18	13	5	4	-	18	-	2	1	-	-	5	-
146	Biłgoraj	15.9	20.8	10.8	28.2	23 24	3.2	2	17.0	24.6	29.5	71.1	11.7	21	-	18	14	5	3	-	18	-	-	2	-	-	-	-
148	Korfantów	15.8	20.5	11.1	27.9	15	2.8	3	22.9	34.3	46.9	104.1	35.9	28	4	15	12	5	4	1	15	-	-	2	-	-	3	-
149	Otmuchów	15.4	20.5	10.7	27.9	13	1.3	3	19.6	30.9	48.4	98.9	33.0	28	3	14	9	7	3	1	14	-	-	1	-	-	4	-
150	Tomaszów Lubelski	15.8	20.5	11.3	29.7	24	5.6	2	24.0	13.3	35.5	72.8	26.6	25	-	15	14	6	1	1	15	-	-	-	-	-	5	-
152	Świerklaniec	15.5	20.4	10.9	28.5	22	3.1	2	17.2	17.3	80.9	115.4	24.9	22	3	19	15	5	3	3	19	-	-	1	-	-	9	-
153	Duszniki-Zdrój	13.0	17.8	8.2	27.4	24	-1.7	6	12.4	111.2	95.6	219.2	40.1	22	1	15	12	9	7	6	15	-	-	3	-	-	5	-
154	Ząbkowice	15.6	20.4	11.2	28.9	22	3.4	2	22.2	29.9	56.3	108.4	24.8	20	2	16	12	7	3	2	16	-	-	-	-	-	7	-
155	Miechów	15.3	20.2	10.8	27.7	24	3.4	2	34.3	48.1	39.4	121.8	25.8	28	2	16	15	9	5	2	16	-	-	-	-	-	9	-
156	Tarnogród	16.4	21.6	11.7	29.7	23 24	5.5	2	29.1	30.0	39.8	98.9	18.8	23	-	19	15	7	3	-	19	-	-	-	-	-	2	-
157	Lądek-Zdrój	14.0	19.1	9.3	26.3	15	1.3	3	16.2	64.5	81.1	161.8	39.3	28	4	13	10	9	5	3	13	-	-	4	-	-	7	-
158	Chorzelów	16.2	21.1	11.8	28.9	16	4.5	2	10.1	33.0	25.1	68.2	14.7	11	-	17	12	5	2	-	17	-	-	-	-	-	[illegible]	-
159	Prudnik	15.0	20.2	10.0	28.4	15	1.1	4	23.4	49.4	56.2	129.0	32.8	28	-	18	13	9	5	1	18	-	-	-	-	-	2	-
160	Sielec	15.7	20.7	11.2	28.7	23	4.1	2	35.7	91.5	62.2	189.4	55.0	28	-	18	13	9	6	2	18	-	1	-	-	-	8	-
161	Olewin	14.8	19.3	10.1	26.4	23 24	2.3	2	28.1	23.2	52.7	104.0	22.1	28	-	17	14	9	3	1	17	-	-	6	-	-	5	-
162	Borusowa	15.4	20.7	10.9	28.7	23	3.8	2	25.5	67.8	26.9	120.2	25.8	18	1	15	12	7	4	3	15	-	-	-	-	-	6	-
163	Zakrzów	15.6	20.6	11.3	28.4	28	3.8	2	18.5	87.4	48.5	154.4	53.2	20	-	18	13	8	5	2	18	-	1	2	-	-	6	-
164	Leżajsk	16.5	21.1	12.5	29.4	23	6.3	2	38.6	17.2	17.8	73.6	13.4	7	1	18	13	6	3	-	18	-	-	-	-	-	7	-
166	Kolbuszowa	16.1	21.1	11.7	29.4	23	5.5	2	23.3	34.2	12.6	70.1	7.9	7	-	18	12	8	-	-	18	-	-	-	-	-	5	-
167	Głubczyce	15.3	20.2	11.4	28.5	24	3.0	3	13.1	61.3	64.8	139.2	34.2	28	-	16	12	7	5	3	16	-	-	7	-	-	3	-
168	Lubaczów	16.4	21.6	11.9	29.5	23	6.9	2	30.1	33.0	22.5	85.6	9.8	16	3	17	14	8	-	-	17	-	-	-	-	-	5	-
169	Rybnik	16.0	20.5	11.7	28.1	22	3.6	2	25.9	45.6	50.3	121.8	24.4	28	1	17	16	10	5	2	17	-	-	1	-	-	10	-
172	Bieruń Stary	15.6	20.3	11.4	28.3	23	5.3	2	39.5	33.8	71.5	144.8	28.1	25	1	19	16	10	5	1	19	-	-	-	-	-	8	-
174	Kraków, Obser. Astr.	16.2	21.5	12.3	29.2	22 23	5.8	2	36.5	28.5	98.8	163.8	35.4	28	4	16	13	9	6	3	16	-	1	1	-	-	11	-

Nr	POSTERUNEK	TEMPERATURA POWIETRZA T							OPAD R_d						LICZBA DNI						LICZBA DNI							
		Dies	$\overline{Max}$	$\overline{Min}$	Max obs.	Data	Min obs.	Data	ΣR_d I dek.	ΣR_d II dek.	ΣR_d III dek.	$\Sigma R_{d,m}$	$R_{d,max}$	Data	0.0	≥ 0.1	≥ 1.0	≥ 5.0	≥ 10.0	≥ 20.0	●	✳	▲	≡	V	∾	⌇	⊠
175	Dębica	15.8	20.8	12.1	29.2	24	6.2	2 5	33.4	31.4	21.5	86.3	15.8	7	3	19	16	7	2	-	19	-	1	-	-	-	6	-
177	Ożańsk	16.0	20.8	11.8	28.5	22	6.0	2	49.0	28.5	16.7	94.2	15.4	6	2	16	15	9	2	-	16	-	-	-	-	-	5	-
178	Paszczyna	15.8	20.4	11.6	28.4	24	2.9	6	27.7	29.7	73.7	131.1	27.3	25	1	17	14	11	5	1	17	-	-	1	-	-	9	-
179	Bochnia	16.0	21.2	11.8	29.0	23	5.8	5	46.4	62.2	73.3	181.9	35.9	20	2	18	13	11	7	3	18	-	2	3	-	-	7	-
180	Jastrzębie-Zdrój	15.9	21.0	11.1	29.2	23	4.7	2	24.3	28.0	38.6	90.9	15.3	28	2	16	13	8	3	-	16	-	-	2	-	-	2	-
181	Wadowice	15.3	20.6	11.6	28.4	23	5.8	2	56.2	22.6	65.2	144.0	24.1	25	-	17	17	10	7	2	17	-	-	1	-	-	5	-
182	Żarnowa	16.2	21.0	12.0	29.8	23	6.8	2	30.0	37.9	20.2	88.1	17.8	16	1	18	13	6	3	-	16	-	1	-	-	-	4	-
183	Dynów	15.6	20.3	11.5	28.5	23	6.7	2	27.3	29.2	33.1	89.6	14.9	21	-	18	14	7	4	-	18	-	-	1	-	-	8	-
184	Wieliczka	16.0	20.8	12.1	28.7	16	6.2	2	40.5	31.8	104.6	176.9	46.8	28	1	18	14	10	5	2	18	-	-	3	-	-	8	-
187	Ciężkowice	15.6	20.6	11.5	29.4	24	4.2	2	41.7	57.6	41.5	140.8	47.3	20	1	19	15	9	4	2	19	-	1	6	-	-	5	-
188	Rożnów	.	.	.	.	.	.	.	.	.	.	.	.	.	.	.	.	.	.	.	.	.	.	.	.	.	.	.
189	Cieszyn	15.3	20.0	11.5	27.9	23 24	3.4	6	41.4	47.6	59.3	148.3	21.0	18	1	19	14	10	6	1	18	-	-	3	-	-	1	-
190	Maków Podh.	14.6	19.7	10.2	27.9	15	1.9	6	68.0	20.4	82.6	191.0	48.7	8	-	19	16	9	6	3	19	-	-	2	-	-	5	-
191	Biecz	15.7	20.4	11.7	29.0	23	6.4	2	49.1	52.3	50.5	151.9	33.2	20	2	17	14	10	4	3	17	-	1	-	-	-	7	-
192	Żywiec-Sporysz	14.9	20.6	10.8	28.0	15 23	5.1	2	90.5	19.6	78.0	188.1	38.7	8	3	20	16	11	9	3	20	-	-	5	-	-	7	-
193	Limanowa	15.0	19.6	10.6	27.8	16	3.9	5	54.5	23.6	59.7	137.8	32.7	25	1	19	12	8	4	2	18	-	-	2	-	-	5	-
194	Krosno	15.8	20.8	11.4	28.7	23	4.3	5	31.7	57.8	26.3	115.8	22.1	20	-	16	12	8	6	1	16	-	-	-	-	-	3	-
195	Bircza	15.6	20.3	11.1	29.4	24	5.9	10	54.3	36.4	29.7	120.4	23.6	6	-	20	15	9	4	1	19	-	-	-	-	-	7	-
196	Wisła	14.4	20.0	10.2	27.8	24	4.0	3	60.1	39.5	72.6	172.2	32.1	8	1	19	14	11	7	2	19	-	-	11	-	-	6	-
197	Zawoja	12.6	17.0	8.8	24.7	15	1.3	2	65.5	19.0	143.8	228.3	36.2	28	2	24	19	11	9	5	24	1	2	9	-	-	11	-
198	Rabka	14.3	19.3	9.6	27.0	15	3.0	2	52.0	11.5	69.8	133.3	28.2	28	2	20	15	7	6	1	20	-	-	2	-	-	5	-
200	Ptaszkowa	14.1	17.9	10.4	26.5	16	4.4	2 3	63.9	44.6	40.7	149.2	35.7	7	-	19	15	10	5	1	19	-	1	3	-	-	6	-
201	Istebna-Stecówka	13.7	17.3	8.9	25.9	22	2.0	2	66.0	40.4	48.2	154.6	35.6	8	-	17	14	12	7	1	17	-	-	12	-	-	3	-
202	Kamienica	14.7	20.0	10.4	30.0	22	5.6	2	49.6	13.4	50.8	113.8	23.9	7	6	15	12	9	5	1	15	-	-	12	-	-	6	-
203	Sanok	15.8	20.5	11.7	30.4	24	6.9	5	41.4	63.3	19.3	124.0	40.1	20	1	15	14	7	4	1	15	-	-	3	-	-	-	-
204	Iwonicz-Zdrój	15.1	19.2	11.4	26.6	23	6.2	2	55.1	67.6	38.1	160.8	25.4	25	1	18	14	10	6	3	18	-	-	10	-	-	7	-
205	Stańcowa	12.4	17.0	9.2	26.0	23	2.2	2	49.7	9.8	82.3	141.8	20.9	28	-	22	15	11	8	1	21	2	-	-	-	-	8	-
206	Nowy Targ	13.8	19.0	9.6	26.4	23	4.5	2	33.3	8.4	88.4	130.1	46.6	28	4	16	13	5	4	1	16	-	-	-	-	-	5	-
208	Czarny Dunajec	13.4	18.1	9.1	25.3	23	3.3	3	47.9	16.9	76.4	141.2	34.8	28	4	18	15	8	5	1	18	-	1	3	-	-	6	-
209	Brzegi Dolne	14.8	19.9	10.1	28.4	24	4.9	10	44.8	57.8	7.2	109.8	21.7	20	-	22	15	8	3	1	22	-	-	6	-	-	5	-
210	Szczawnica	14.2	19.1	10.1	28.9	23	5.0	2	55.7	33.6	30.0	119.3	19.1	7	2	21	20	11	3	-	21	-	-	8	-	-	6	-
211	Wysowa	14.1	18.8	10.1	27.6	22	5.3	2	44.2	39.8	33.9	117.9	19.4	7	-	20	16	9	4	-	20	-	-	-	-	-	4	-
212	Barwinek	14.3	19.2	9.8	27.0	24	5.5	2 6 13	43.4	64.4	27.0	134.8	23.4	16	1	17	16	9	5	1	17	-	2	5	-	-	-	-
213	Krynica	13.6	19.0	10.0	28.1	24	4.8	5	44.7	74.4	45.6	164.7	33.4	13	-	21	16	10	6	2	21	-	1	9	-	-	6	-
214	Bukowina	12.4	16.6	9.2	23.7	15	2.6	2	93.5	20.2	67.8	141.5	22.0	7	4	22	16	9	5	3	22	-	-	5	-	-	8	-
215	Muszyna	14.5	19.8	10.8	27.4	24	5.6	5	28.5	67.5	54.3	150.3	28.7	13	1	19	17	11	6	1	19	-	2	2	-	-	7	-
216	Witów	12.6	17.3	8.5	24.8	24 27	2.8	6	62.1	47.7	104.3	214.1	46.5	28	-	24	18	11	7	3	24	-	-	2	-	-	-	-
217	Komańcza	14.5	19.2	10.1	26.8	24	4.6	27	44.5	77.8	13.1	135.4	29.2	13	-	17	15	9	6	2	17	-	-	4	-	-	2	-
218	Baligród	14.7	19.6	11.0	28.1	24	6.9	2	40.3	86.5	8.8	135.6	38.8	20	1	16	13	9	5	2	16	-	-	1	-	-	-	-
219	Gubałówka	11.8	15.8	9.0	23.4	24	1.9	2	72.9	42.7	126.4	242.0	41.2	22	-	26	19	13	9	4	26	-	-	4	-	-	8	-
221	Łysa Polana	11.4	16.3	7.5	23.4	21	2.4	2	90.9	33.1	78.3	202.3	26.0	8	2	23	22	13	7	3	23	-	-	3	-	-	5	-
222	Smolnik	14.2	19.2	8.1	27.1	24	3.4	27	35.1	92.8	52.6	180.5	26.4	22	-	18	14	11	5	1	18	-	2	3	-	-	7	-
223	Hala Gąsienicowa	8.6	11.9	5.2	19.1	21	1.7	- 5	113.7	41.6	145.5	300.8	34.3	7	-	25	24	16	9	7	24	4	2	15	-	-	7	-

TABLICA V

WYNIKI MIESIĘCZNE POMIARÓW TEMPERATURY MINIMALNEJ PRZY POWIERZCHNI GRUNTU ORAZ TEMPERATURY GRUNTU

МЕСЯЧНЫЕ РЕЗУЛЬТАТЫ ИЗМЕРЕНИЙ МИНИМАЛЬНОЙ ТЕМПЕРАТУРЫ У ПОВЕРХНОСТИ ПОЧВЫ И ТЕМПЕРАТУРЫ ПОЧВЫ

MONTHLY RESULTS OF GROUND SURFACE MINIMUM AIR TEMPERATURE AND SOIL TEMPERATURE MEASUREMENTS

Nr	STACJA – POSTERUNEK	TEMPERATURA MINIMALNA PRZY POWIERZCHNI GRUNTU T_g			TEMPERATURA GRUNTU NA GŁĘBOKOŚCIACH														
					5 cm						10 cm			20 cm			50 cm		
		Min	Min obs.	Date	7	13	21	Dies	Max	Min	Dies	Max	Min	Dies	Max	Min	Dies	Max	Min
4	Ustka	8.2	1.1	7	15.3	23.8	21.6	20.2	29.3	9.8	19.7	27.7	9.6	18.4	24.8	10.9	16.7	20.5	10.5
5	Lębork	4.2	- 2.6	2 7	14.1	21.3	21.1	18.8	28.8	8.0	17.6	26.7	7.8	16.3	22.7	10.6	13.8	16.8	11.0
18	Suwałki	8.3	- 0.9	2	15.4	21.7	19.7	18.9	30.2	9.7	18.3	26.8	9.7	17.2	24.1	10.4	16.0	19.2	12.4
19	Koszalin-Zegrze	6.5	- 0.9	7	14.8	21.8	19.8	18.8	29.8	8.7	18.0	26.8	8.6	16.9	24.9	9.4	15.2	19.6	10.9
20	Kętrzyn	8.4	- 2.2	1	15.3	21.9	19.6	18.9	29.7	9.5	18.4	26.4	9.6	17.4	22.8	11.0	15.8	18.6	12.8
24	Radostowo	7.1	- 2.8	1	15.9	22.7	19.9	19.5	32.4	11.1	18.6	28.2	10.3	17.3	23.9	11.4	15.1	18.2	12.3
25	Świnoujście	9.1	1.7	6	15.2	21.9	20.3	19.1	27.5	10.0	18.5	26.1	10.1	17.5	24.0	10.4	16.2	20.3	12.1
27	Resko	5.7	- 2.7	1 2 6	13.5	20.4	20.9	18.3	28.9	7.2	17.8	28.0	8.3	16.7	24.2	10.1	15.4	19.5	11.6
29	Olsztyn-Dajtki	7.9	- 3.1	2	16.0	24.9	21.1	20.7	31.7	11.2	19.8	27.5	10.8	18.8	26.2	12.3	17.3	20.6	14.4
30	Prabuty	7.9	- 2.9	1	14.9	22.4	18.6	18.6	29.5	10.9	17.5	25.8	10.1	16.6	22.7	10.4	15.0	17.9	12.3
31	Szczecinek	6.6	- 1.7	7	13.7	23.9	20.8	19.4	32.5	7.9	18.5	28.2	8.1	17.6	25.6	9.5	15.6	19.1	11.8
32	Śliwice	7.0	- 3.3	1	16.2	24.3	20.0	20.2	33.9	10.3	18.8	28.5	9.3	17.9	24.9	10.5	16.1	20.0	13.0
36	Biebrza	7.5	- 3.5	2	15.5	21.2	19.9	18.9	29.2	9.3	17.9	26.6	10.3	16.9	22.8	12.3	13.7	16.0	11.2
42	Szczecin-Dąbie	7.8	- 0.2	2	16.2	25.0	21.4	20.9	34.0	9.1	20.1	31.2	9.2	19.8	28.3	11.4	17.4	21.8	12.8
47	Piła	7.0	- 4.9	1	15.9	24.9	22.0	20.9	33.3	10.3	19.8	29.4	9.9	18.8	27.0	11.2	17.2	21.6	13.1
49	Bydgoszcz	7.9	- 3.6	2	15.8	24.4	21.8	20.7	32.2	10.3	20.0	29.9	9.6	18.7	25.4	11.7	16.7	20.0	13.3
50	Mława	9.4	0.1	2	16.0	22.8	20.1	19.6	32.2	11.8	19.1	29.1	11.5	18.2	24.6	12.7	16.7	19.3	14.0
51	Białystok	8.0	- 0.6	2	15.7	22.2	19.6	19.2	30.6	10.3	18.4	26.8	10.0	17.3	23.4	11.1	15.5	18.7	12.0
52	Ostrołęka	9.1	0.4	2	16.5	24.8	20.2	20.5	30.7	11.5	19.6	26.8	11.8	18.8	23.4	12.9	17.4	19.6	14.5
57	Krzyż	6.3	- 5.4	2	16.5	24.7	21.6	20.9	34.3	10.6	20.0	30.1	9.3	18.5	26.0	10.3	16.5	20.6	12.0
61	Gorzów Wlkp.	9.4	- 0.1	2	15.5	22.1	21.0	19.5	29.1	10.3	18.9	26.9	10.3	18.3	25.4	11.6	16.7	20.3	13.1
63	Białowieża	9.1	0.4	2	15.8	21.9	18.7	18.8	30.8	10.5	17.6	26.1	10.2	16.6	23.9	11.1	15.1	18.8	12.0
64	Poświętne	8.7	- 1.3	2	16.9	23.5	20.4	20.3	31.8	12.3	19.8	29.3	12.3	18.6	24.0	12.8	16.7	19.4	13.8
66	Przebędowo	8.5	- 2.1	2	16.4	24.4	20.7	20.5	32.7	11.0	19.4	29.0	10.2	18.4	25.4	11.4	17.5	21.2	13.6
68	Płock-Radziwie	9.6	- 1.8	2	17.1	25.0	21.8	21.3	34.6	12.3	20.7	30.8	12.8	19.4	25.6	14.1	18.0	20.6	15.4
72	Słubice	7.2	- 4.1	2	16.3	23.6	22.4	20.8	31.1	11.7	20.0	28.3	11.5	19.0	25.6	12.9	17.4	20.9	14.2
73	Paproć	7.2	- 2.7	2	15.3	22.8	21.0	19.7	29.8	8.7	18.9	26.8	9.1	17.6	23.8	10.5	15.9	19.3	12.6
75	Warszawa-Bielany	10.6	4.2	2	17.5	25.4	20.9	21.3	36.3	12.2	20.1	30.4	12.6	19.3	27.0	13.5	17.6	20.8	14.7
78	Koło	10.1	1.5	2	15.8	23.3	20.6	19.9	30.3	10.9	19.1	26.2	10.9	18.3	23.2	11.9	17.0	20.0	13.4
79	Siedlce	9.8	- 0.1	2	16.0	22.7	20.2	19.6	31.3	10.5	18.8	27.8	10.2	17.8	24.9	11.7	16.0	19.5	12.8
81	ERwinów	9.7	0.6	2	16.1	22.4	20.4	20.0	32.6	11.2	19.1	28.9	10.8	17.8	24.4	12.1	16.5	19.4	13.7
90	Zielona Góra	10.2	- 0.7	2	16.3	24.7	23.0	21.3	33.4	9.9	20.6	31.1	10.0	19.9	29.5	11.8	18.1	22.9	13.9
91	Leszno-Strzyżewice	7.5	- 3.3	2	16.0	23.9	21.4	20.4	32.6	11.8	19.6	29.3	10.8	18.3	25.8	12.6	16.6	20.3	13.6
97	Kalisz	9.4	- 1.4	2	15.1	22.7	20.6	19.5	28.9	9.9	18.5	25.8	9.3	17.4	23.7	10.4	15.6	19.0	12.6
99	Smolice	9.5	- 2.1	2	16.7	24.7	21.7	21.0	32.0	12.0	20.3	28.9	11.3	19.6	27.4	12.3	17.5	21.4	14.4
105	Włodawa	10.4	3.1	2	15.8	21.1	19.2	18.7	29.5	10.2	18.2	26.9	10.3	17.6	24.2	11.4	16.0	20.0	11.8
109	Radom	8.6	- 1.7	2	15.4	23.2	19.5	19.4	32.8	9.0	18.4	27.2	9.7	17.6	26.2	10.6	15.4	19.5	11.7
110	Puławy	10.8	1.4	2	16.2	22.1	19.1	19.1	30.7	10.0	18.7	28.0	10.3	17.9	24.4	11.0	16.7	20.3	12.5
112	Sulejów	9.5	1.0	2	15.4	22.3	19.5	19.1	31.6	8.5	18.2	27.8	8.7	17.5	25.7	9.9	16.1	19.8	12.0
114	Wieluń	9.5	0.9	2	15.6	24.2	20.6	20.1	33.7	10.5	19.7	29.7	10.9	18.8	27.4	11.9	17.1	21.4	13.6
116	Legnica	8.9	- 1.5	2	15.4	21.5	19.9	18.9	30.2	10.3	18.4	27.6	10.6	17.5	25.0	12.2	15.9	19.3	13.3
117	Zgorzelec	8.1	- 3.1	6	14.3	20.1	18.8	17.7	27.4	9.3	17.5	25.7	9.2	16.8	23.6	10.4	15.7	19.2	12.7
122	Łaskowice Oławskie	8.5	- 1.5	2	15.8	22.8	20.0	19.5	30.4	9.4	18.8	27.2	9.7	17.7	23.3	11.4	16.5	19.7	13.3
127	Jelenia Góra	6.6	- 5.3	2	12.9	18.9	18.3	16.6	25.4	6.3	16.2	23.5	6.8	15.4	20.1	9.5	14.2	17.2	11.0
130	Częstochowa	10.1	2.6	2	15.0	20.8	18.6	18.1	30.0	8.5	17.5	26.4	8.8	17.2	25.0	10.1	15.9	20.3	11.8
131	Kielce	9.6	2.0	2	15.1	21.3	18.4	18.3	30.2	8.3	17.5	26.3	8.4	16.7	24.5	9.3	15.3	19.8	10.6
137	Zdanów	.	.	.	.	.	.	.	.	.	.	.	.	.	.	.	.	.	.
139	Zamość	10.2	2.3	2	15.7	21.9	19.8	19.1	32.1	9.0	18.3	28.3	9.4	17.3	25.3	10.1	15.9	19.9	11.4
141	Opole	9.7	0.5	2	14.9	21.5	19.6	18.7	29.2	8.5	18.4	26.0	9.2	17.2	23.9	10.7	15.5	18.2	12.2
151	Kłodzko	8.4	- 1.3	6	13.7	19.8	18.4	17.3	27.7	8.0	16.7	24.0	8.7	15.9	20.8	10.7	14.4	16.8	11.8
152	Świerklaniec	9.7	1.9	2	14.7	19.8	17.4	17.3	29.1	8.0	16.7	26.2	8.4	16.2	23.4	9.4	14.9	18.6	11.0
170	Rzeszów-Jasionka	9.9	4.0	5	15.8	21.8	19.1	18.9	32.4	9.2	18.3	28.6	9.6	17.2	25.4	11.1	15.8	19.8	11.6
178	Pszczyna	9.9	0.5	6	14.8	19.8	18.0	17.5	27.9	8.9	16.7	23.4	9.3	16.5	22.9	9.8	15.2	18.4	11.4
181	Wadowice	10.5	3.4	6	15.4	20.9	18.8	18.4	31.2	9.5	17.9	29.0	9.9	17.0	24.0	10.1	15.3	18.3	11.9
186	Przemyśl	11.6	6.8	6	15.0	19.7	18.5	17.7	29.0	9.1	17.2	25.5	9.8	16.4	22.1	10.7	15.1	18.3	11.5
297	Lesko	10.7	7.2	3 9	14.4	20.7	18.6	17.9	31.8	9.6	17.1	26.5	9.3	16.0	22.5	10.0	14.8	18.1	11.1
220	Zakopane	6.6	0.9	6	11.6	17.4	15.6	14.9	25.5	7.0	14.1	21.0	7.7	13.4	18.0	8.1	.	.	.

TABLICA VI

WARTOŚCI GODZINNE USŁONECZNIENIA (MIESIĘCZNE)

ЧАСОВЫЕ (МЕСЯЧНЫЕ) СУММЫ СОЛНЕЧНОГО СИЯНИЯ

HOURLY (MONTHLY) SUNSHINE DURATION VALUES

Nr	STACJA – POSTERUNEK	USŁONECZNIENIE S_m																	
		3–4	4–5	5–6	6–7	7–8	8–9	9–10	10–11	11–12	12–13	13–14	14–15	15–16	16–17	17–18	18–19	19–20	20–21	Σ
3	Hel	–	2.1	11.6	16.2	17.1	22.7	22.2	19.8	19.4	17.1	18.2	18.5	18.5	15.6	15.1	13.2	3.7	–	251.1
4	Ustka	0.9	8.2	14.1	16.8	15.9	18.4	17.2	20.6	21.2	22.9	25.2	23.3	22.2	20.0	18.5	17.9	10.3	–	293.6
5	Lębork	–	6.5	14.8	16.1	17.5	15.8	17.6	18.1	16.6	16.8	18.1	19.5	17.6	16.6	18.3	16.1	14.9	3.1	264.0
6	Gdynia	1.1	10.7	14.9	15.9	18.9	17.6	17.8	17.8	17.2	16.8	16.4	16.4	16.0	15.7	14.1	13.2	9.0	1.1	250.6
11	Świbno	–	7.2	12.3	18.7	21.0	20.3	20.0	19.1	19.1	19.3	20.6	18.9	18.4	14.7	13.8	11.4	–	–	254.8
14	Kołobrzeg	1.6	12.0	14.9	17.7	18.0	17.2	19.7	15.6	21.7	20.4	21.1	20.2	19.9	18.1	18.1	16.9	14.6	1.3	293.0
18	Suwałki	–	6.9	11.4	14.8	14.0	14.5	15.0	16.8	17.4	14.9	14.7	14.6	11.7	12.1	11.8	9.6	4.9	–	205.1
19	Koszalin-Zegrze	3.1	12.9	18.4	19.5	17.9	16.9	16.3	17.0	16.3	15.7	15.4	15.4	16.4	16.3	17.2	18.0	15.1	4.0	273.8
23	Dziwnów	4.0	14.3	16.4	16.8	17.1	19.4	20.7	18.7	16.6	19.4	19.8	18.8	17.9	17.3	15.5	14.9	10.1	–	279.7
25	Świnoujście	.	.	.	.	.	.	.	.	.	.	.	.	.	.	.	.	.	.	.
26	Mikołajki	0.1	3.5	8.2	14.9	17.7	18.0	20.7	19.1	16.5	16.8	15.2	13.4	11.5	10.3	11.8	12.8	9.3	2.0	221.8
27	Resko	0.0	0.2	15.5	18.8	19.1	19.3	20.7	20.8	19.5	17.3	17.1	16.3	16.9	15.3	14.7	14.3	2.7	–	248.5
30	Prabuty	0.4	7.9	14.9	18.1	19.5	21.0	20.0	18.7	16.9	17.4	14.1	17.6	14.5	15.3	15.4	13.5	8.7	0.1	256.0
31	Szczecinek	–	7.1	16.3	18.7	18.8	16.1	17.2	16.0	15.0	12.7	10.2	9.9	11.7	14.3	12.2	12.4	8.3	0.5	217.4
33	Chojnice	–	10.7	17.8	17.5	20.1	22.9	22.3	19.8	18.5	15.9	13.7	15.7	15.7	14.7	14.8	11.5	10.2	2.0	263.8
36	Biebrza	–	–	6.0	10.6	14.3	16.4	18.6	17.0	16.6	15.2	13.7	10.5	8.8	10.0	8.4	8.2	5.0	–	179.3
42	Szczecin-Dąbie	–	9.0	16.3	18.9	19.8	19.5	20.6	18.7	18.5	18.1	15.9	14.4	15.6	15.6	13.5	9.4	5.3	–	249.1
49	Bydgoszcz	0.6	9.8	18.9	21.3	22.7	21.2	19.1	19.0	16.8	14.6	13.8	12.7	13.9	14.9	14.5	12.7	11.8	2.1	260.4
51	Białystok	0.2	3.0	8.7	10.9	11.4	13.2	13.3	12.2	12.8	13.6	12.6	11.7	10.6	10.2	11.1	9.0	4.2	–	168.7
52	Ostrołęka	0.1	5.4	7.4	10.3	16.0	16.2	18.1	17.0	15.1	16.6	11.6	12.2	11.7	11.3	13.1	10.7	3.1	–	195.9
54	Toruń	0.2	8.8	17.0	17.8	19.8	19.9	19.3	19.3	17.5	16.3	17.9	15.9	17.9	17.1	14.9	14.3	11.7	1.4	267.0
61	Gorzów Wlkp.	0.4	11.3	18.5	19.9	18.3	19.0	18.6	19.7	17.8	18.4	16.0	16.4	17.1	14.8	13.3	9.3	4.5	0.2	253.5
63	Białowieża	0.5	4.2	6.9	9.5	10.2	11.0	12.6	11.6	11.1	10.5	11.6	11.2	11.4	12.2	11.2	10.3	2.4	–	158.4
64	Poświętne	–	2.2	10.6	14.9	16.0	15.8	11.4	11.5	12.1	10.5	10.2	10.2	12.1	14.3	15.5	12.8	8.0	0.4	188.5
70	Poznań-Ławica	–	4.7	15.5	17.9	18.4	18.0	16.4	15.9	19.2	19.1	16.8	15.5	17.4	16.0	15.4	14.1	4.5	–	244.8
75	Warszawa-Bielany	0.0	4.8	10.4	13.6	15.3	17.1	17.1	17.9	13.6	13.3	13.6	12.0	11.5	13.9	15.7	14.1	3.4	–	207.3
77	Sinołęka	–	3.2	7.6	12.6	15.3	16.5	15.4	14.0	13.4	12.8	11.9	9.8	11.6	12.3	13.1	11.7	5.7	0.2	187.1
81	Brwinów	–	2.4	9.5	11.9	12.3	14.8	16.0	14.8	12.6	12.7	11.8	12.7	13.3	12.8	13.5	10.8	5.7	0.1	187.7
85	Terespol	–	3.0	10.1	14.2	16.6	16.7	16.1	16.6	16.4	15.2	14.5	16.6	17.0	14.9	12.5	9.7	3.0	–	213.1
91	Leszno-Strzyżewice	0.1	7.5	16.1	17.2	18.5	17.5	15.4	14.6	15.7	13.0	13.8	13.2	13.4	11.8	13.1	11.6	6.4	–	219.1
97	Kalisz	0.1	5.5	14.8	15.9	15.2	15.5	16.2	14.7	16.1	17.0	15.9	15.2	11.4	9.3	10.8	8.0	2.1	–	203.7
98	Łódź-Lublinek	–	3.8	8.8	13.1	14.8	15.6	14.8	14.5	14.3	14.3	13.5	13.5	14.7	14.1	12.3	12.1	8.2	0.4	202.8
105	Włodawa	0.2	6.1	11.9	15.0	15.8	16.4	14.6	14.3	15.1	15.0	14.3	16.0	16.4	14.4	13.8	9.5	5.5	–	214.3
110	Puławy	–	4.0	9.0	11.9	13.3	15.2	14.9	15.1	13.9	14.3	14.3	13.5	11.7	11.9	10.4	8.7	4.4	–	186.5
114	Wieluń	–	1.2	7.5	13.6	13.6	14.8	15.0	15.9	16.8	15.4	14.4	12.8	10.8	12.9	11.5	10.3	3.6	–	190.1
117	Zgorzelec	–	–	5.0	10.0	10.9	13.1	13.4	12.3	12.5	12.4	11.2	9.3	12.9	12.5	10.8	6.1	–	–	152.4
122	Laskowice Oławskie	–	–	4.4	10.5	13.6	13.9	13.0	12.9	13.4	11.7	11.7	10.1	9.7	8.9	7.4	4.6	0.8	–	146.6
127	Jelenia Góra	–	0.8	4.2	9.7	11.6	13.3	11.6	10.8	11.0	10.2	11.3	11.6	12.3	9.7	9.4	4.3	–	–	141.8
132	Szczawno-Zdrój	.	.	.	.	.	.	.	.	.	.	.	.	.	.	.	.	.	.	.
135	Werbkowice	–	3.9	11.2	11.9	12.8	14.0	13.2	14.4	13.6	13.7	15.2	12.0	11.7	14.3	13.9	12.3	3.9	–	192.0
136	Śnieżka	–	1.7	6.3	7.4	6.5	7.5	5.8	5.5	7.3	7.6	7.0	6.2	6.7	4.7	5.3	4.2	1.6	–	91.3
137	Zdanów	–	–	0.8	4.1	11.9	13.7	14.4	11.8	11.3	12.8	14.6	14.2	13.4	12.6	13.0	11.6	6.0	0.4	166.6
141	Opole	–	0.1	2.4	8.8	13.3	14.6	15.8	14.9	14.8	14.8	12.9	11.0	11.2	10.9	11.4	6.5	1.5	–	164.9
157	Lądek-Zdrój	–	–	–	–	7.6	11.2	13.9	14.3	12.6	12.5	12.3	13.9	11.2	10.0	5.5	2.5	0.1	–	127.6
165	Katowice	–	1.1	5.6	11.0	14.7	15.3	15.0	13.7	11.9	11.3	11.4	9.7	11.2	10.3	10.6	8.5	0.8	–	162.1
170	Rzeszów-Jasionka	–	1.0	5.5	9.0	11.9	13.5	12.8	13.3	11.7	12.7	13.7	14.6	13.9	12.3	10.0	8.3	2.9	0.1	167.2
171	Racibórz	.	.	.	.	.	.	.	.	.	.	.	.	.	.	.	.	.	.	.
173	Kraków-Balice	–	0.0	5.0	7.5	9.8	13.1	14.7	13.2	14.0	11.9	11.5	11.9	11.4	10.9	9.6	6.6	1.3	–	152.4
176	Tarnów	–	4.4	8.9	10.4	11.4	10.5	11.4	9.5	9.3	9.1	7.8	8.5	10.1	9.4	8.6	7.7	4.7	0.3	142.0
185	Aleksandrowice	–	3.1	7.5	11.9	10.5	10.9	12.0	11.6	10.8	8.3	10.0	9.3	9.8	9.5	8.8	8.0	2.5	–	144.5
186	Przemyśl	–	5.0	10.6	12.4	11.1	9.7	12.3	10.3	10.6	10.7	13.0	12.6	10.7	7.9	8.4	6.7	2.5	–	154.5
189	Cieszyn	–	0.2	7.0	10.6	9.6	11.8	14.2	13.0	13.6	13.8	11.3	12.5	12.1	10.0	10.0	6.7	0.9	–	157.3
198	Rabka	–	0.7	5.0	10.3	11.4	10.9	13.2	9.9	9.9	9.8	10.1	9.9	8.8	8.1	6.0	5.6	1.0	–	130.6
199	Nowy Sącz	–	1.2	5.4	7.2	10.7	13.2	13.9	13.8	13.3	12.5	11.5	12.4	10.7	9.6	7.3	5.2	0.6	–	148.5
204	Iwonicz-Zdrój	–	1.6	6.7	9.1	12.4	14.2	11.1	10.1	11.6	10.7	9.5	9.1	9.7	10.1	10.3	1.0	–	–	137.2
207	Lesko	–	1.2	4.3	8.6	11.7	13.2	11.5	11.2	10.7	10.9	11.7	11.4	9.8	8.8	7.2	6.4	1.9	–	140.5
220	Zakopane	–	–	3.9	9.8	11.3	11.3	11.4	10.2	8.8	8.3	7.5	7.1	6.7	8.5	6.0	3.2	0.4	–	114.4
224	Kasprowy Wierch	0.2	4.4	6.3	9.1	10.4	8.4	7.9	7.3	6.0	6.8	6.2	5.8	4.9	4.6	4.6	2.1	0.9	–	95.9

TABLICA VII

KALENDARZ TYPÓW CYRKULACJI I TYPÓW POGODY

КАЛЕНДАРЬ ТИПОВ ЦИРКУЛЯЦИИ И ТИПОВ ПОГОДЫ

THE CALENDAR OF CIRCULATION AND WEATHER TYPES

DZIEŃ	TYP CYRKULACJI	TYP POGODY
1	O_O	1 2 ($1\ 2_1$)
2		
3		
4	X	1 1
5	NE_A	
6		
7		
8	E_O	2 3 ($2\ 3_4$)
9		
10		2 1 ($2_3\ 1$)
11		
12	X	3 2 ($3_2 2_3$)
13	NW_C	
14		
15		
16		
17	O_O	1 2 ($1_2\ 2_3$)
18		
19	E_A	3 2 ($3\ 2_3$)
20		
21		
22		
23		
24	N_O	
25		2 1
26		
27		
28	NE_A	X
29		1 1 ($1\ 1_2$)
30		

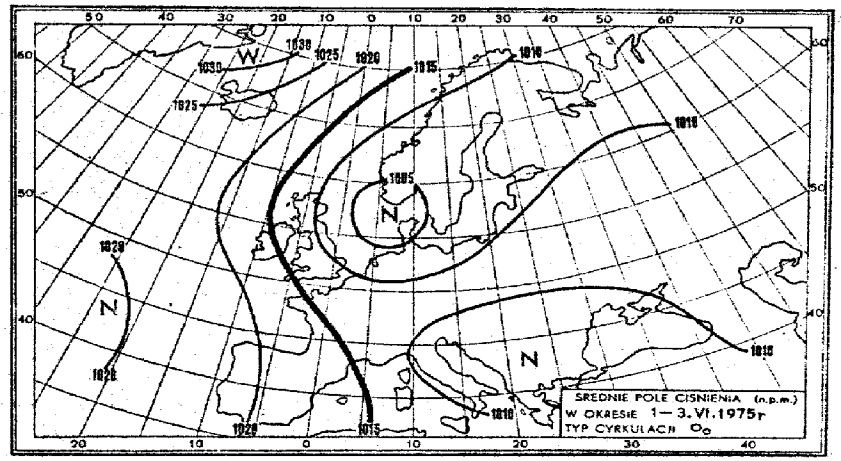
ŚREDNIE POLE CIŚNIENIA (n.p.m.)
W OKRESIE 1—3.VI.1975r
TYP CYRKULACJI O_o

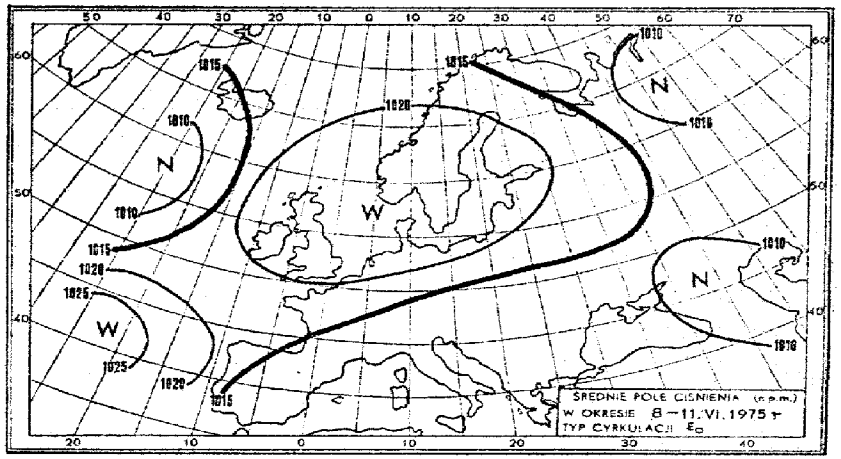
ŚREDNIE POLE CIŚNIENIA (n.p.m.)
W OKRESIE 8—11.VI.1975r
TYP CYRKULACJI E_o

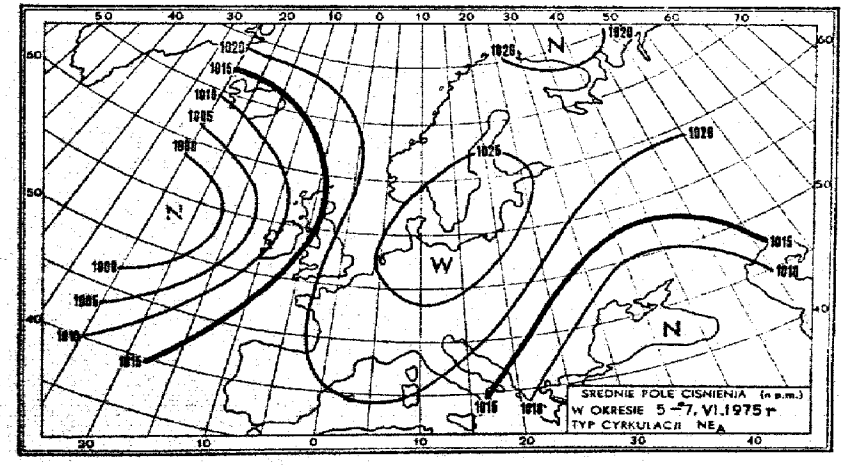
ŚREDNIE POLE CIŚNIENIA (n.p.m.)
W OKRESIE 5—7.VI.1975r
TYP CYRKULACJI NE_A

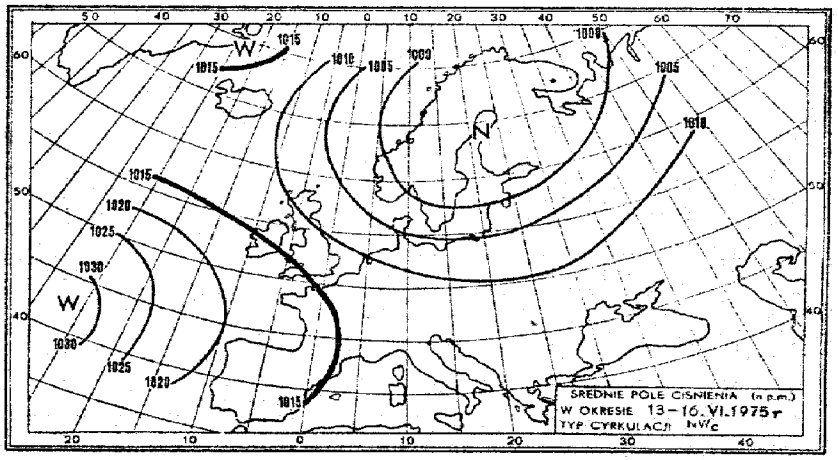
ŚREDNIE POLE CIŚNIENIA (n.p.m.)
W OKRESIE 13—16.VI.1975r
TYP CYRKULACJI NW_C

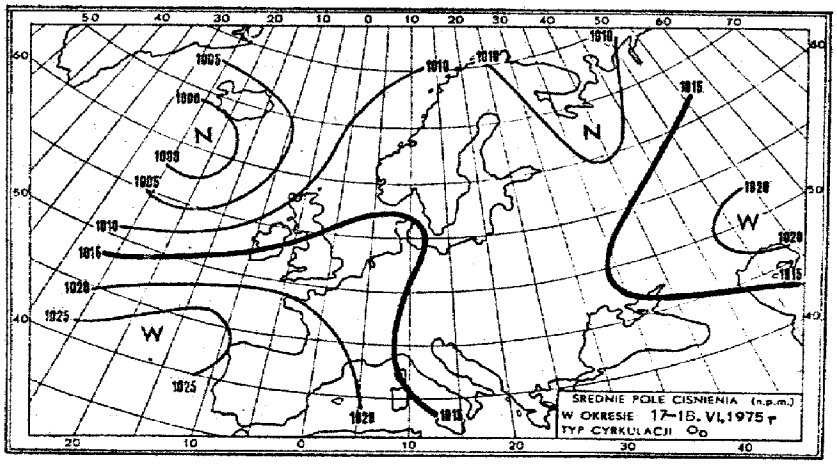
ŚREDNIE POLE CIŚNIENIA (n.p.m.)
W OKRESIE 17–18. VI. 1975 r
TYP CYRKULACJI C_O

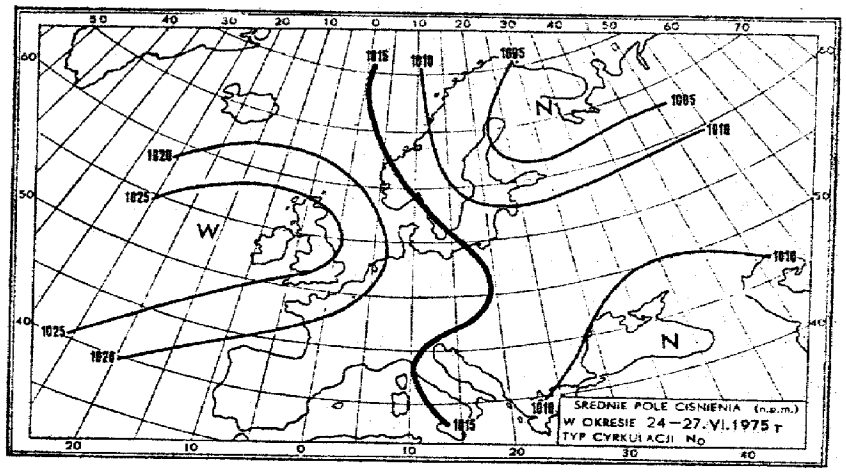
ŚREDNIE POLE CIŚNIENIA (n.p.m.)
W OKRESIE 24–27. VI. 1975 r
TYP CYRKULACJI N_O

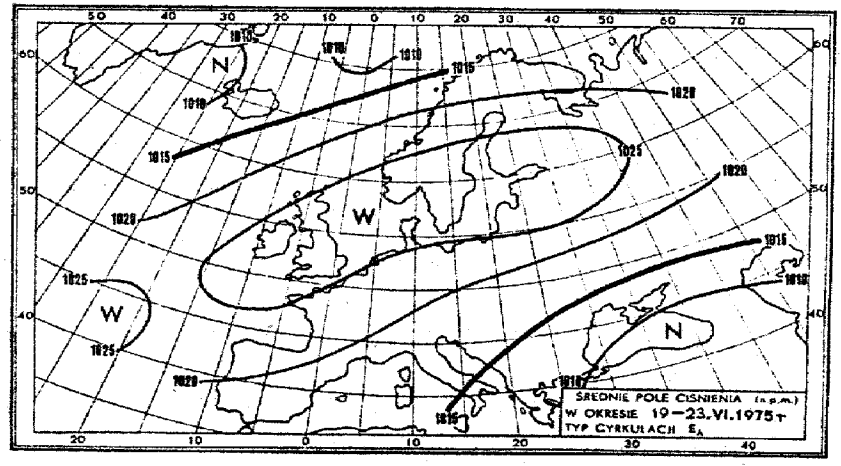
ŚREDNIE POLE CIŚNIENIA (n.p.m.)
W OKRESIE 19–23. VI. 1975 r
TYP CYRKULACJI E_A

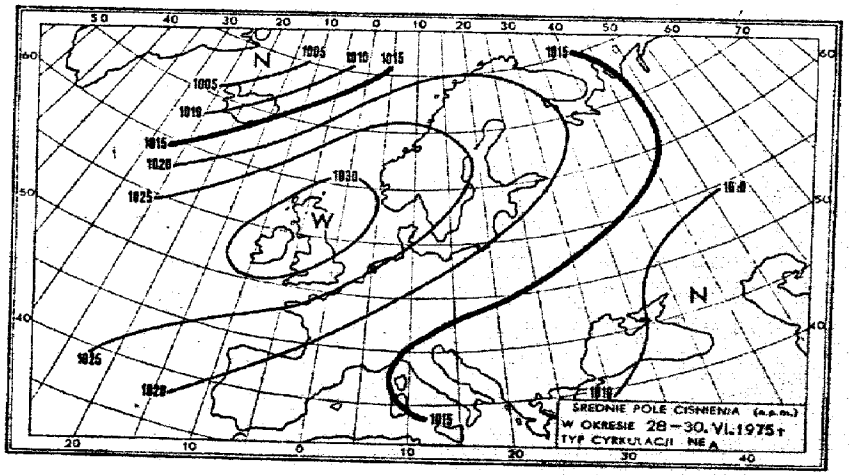
ŚREDNIE POLE CIŚNIENIA (n.p.m.)
W OKRESIE 28–30. VI. 1975 r
TYP CYRKULACJI NE_A

IMGW Zam. 248/77 540