R.P.D.2.

SECRETARIAT DE L'ORGANISATION
METEOROLOGIQUE INTERNATIONALE

49

QC
990
.L4
B86
1932

États du Levant sous Mandat Français

Service Central Meteorologique

Bulletin Mensuel

Année Climatologique

1931 - 32

LIBRARY
N.O.A.A
U.S. Dept. of Commerce

N° 5 - Mois de Janvier 1932

Les moyennes de température sont à peu près partout inférieures de 1° à la normale. Les maxima absolus des zones côtière et moyenne se groupent vers le début du mois. A noter les valeurs assez basses des minima absolus dans la zone de l'Euphrate : près de -9°.

Les pluies sont en général très inférieures à la normale, surtout dans la zone de l'Oronte. Par suite le total des précipitations depuis Septembre est de plus en plus en déficit. On signale quelques chûtes de neige dans la Montagne, les zones du Litani, du Jourdain, du Khabour et du Banran. Dans cette dernière région, de la grêle.

La nébulosité moyenne, assez voisine de 6, dépasse un peu la normale.

Les vitesse et directions du vent restent à peu près celles de Décembre. A Kameïtra, la proportion de vent violent augmente (17%). Sur la côte, on signale plusieurs tempêtes, notamment le 5 et le 23.

En résumé, le mois de Janvier a été plus froid que d'habitude, et beaucoup moins pluvieux.

BIBLIOTHEQUE
OMM
WMO
LIBRARY

551.506.1 (569.34)
1931/32

National Oceanic and Atmospheric Administration

Climate Database Modernization Program

ERRATA NOTICE

One or more conditions of the original document may affect the quality of the image, such as:

Discolored pages
Faded or light ink
Binding intrudes into the text

This document has been imaged through the NOAA Climate Database Modernization Program. To view the original document, please contact the NOAA Central Library in Silver Spring, MD at (301) 713-2607 x124 or www.reference@nodc.noaa.gov.

LASON
Imaging Subcontractor
12200 Kiln Court
Beltsville, MD 20704-1387
March 28, 2002

N° des stations	Stations	Altitude	Température de l'air moyennes: Max moy. A	Min moy. B	Moy. (A+B)/2	absolues: Max.	Date	Min.	Date
						I - Zone Côtière			
1	Alexandrette	1 m	14.3	5.7	10.0	17.3	3	0.8	6
2	Lattaquié	70	13.5	6.7	10.1	18.2	1	2.7	7
3	Tartous	10	.	.	.	.	.	.	.
4	Tripoli	1	14.8	6.9	10.9	20.0	2	2.2	21
5	Beyrouth - Nazareth	91	15.2	9.8	12.5	19.7	2	6.8	29+30
6	Beyrouth - Jdeideh	3	16.0	8.5	12.3	20.6	2	4.5	7
						I - Zone Côtière			
7	Le Krey	1000	8.7	3.0	5.9	15.0	3	-1.0	5
8	Djezzine	1000	9.2	3.8	6.5	17.0	2	0.3	30
						II - Zone Moyenne			
9	Mu[illegible]mieh	452	8.1	-0.1	4.0	12.0	3	-7.0	6,7,2[illegible]
						II - Zone Moyenne			
10	Kirik-Khan	180	10.3	2.9	6.6	14.1	31	-0.6	21
11	Maaret-en-Noman	500	.	.	.	.	.	.	.
12	Massyaf	485	.	.	.	.	.	.	.
13	Sélémié	380	9.6	0.9	5.2	14.1	31	-3.1	7
14	Homs	505	.	.	.	.	.	.	.
						II - Zone Moyenne			
15	Baalbeck	1165	.	.	.	.	.	.	.
16	Rayak	920	9.5	-0.9	4.3	19.0	2	-9.0	11
17	Ksara	920	9.5	0.2	4.9	18.6	3	-4.2	18

PHENOMENES DIVERS . EVAPORATION

INSOLATION

Janvier 1931

N° des stations	Pluie Total depuis Sept. 1931-32	Moy.	Ecart	Phénomènes divers Nombre de jours Orages	Orages	Chutes de neige	Vent violent	Vent de sable	Brouillard	Evaporation en mm.	Pourcentage de ciels Clairs 0,1,2	Couverts 8,9,10	Durée d'insolation
1 Littoral													
1	340	300	+ 40	0	2	0	9	0	2	87.4	42	27	.
2	392	533	- 141	1	1	0	4	0	0	151.7	21	52	.
3	261	517	- 256	.	.	.	.	.	.	.	23	55	
4	421	.	.	2	0	0	11	0	0	90.9	.	.	.
5	312	522	- 210	0	0	0	5	0	0	141.0	26	61	.
6	234	485	- 251	.	.	.	.	.	.	.	33	52	.
2 Montagne													
7	565	898	- 333	.	.	1	.	.	.	.	.	.	.
8	622	620	+ 2	0	0	3	11	0	3	.	26	65	.
1 Koweik													
9	.	.	.	.	.	.	.	.	.	.	20	58	.
2 Oronte													
10	256	.	.	0	0	0	0	0	0	45.1	48	48	.
11	157	.	.	.	.	.	.	.	.	.	.	.	.
12	.	.	.	.	.	.	.	.	.	.	.	.	.
13	117	158	- 41	.	.	.	.	.	.	.	.	.	.
14	.	.	.	.	.	.	.	.	.	.	27	43	
3 Litani													
15	.	.	.	.	.	.	.	.	.	.	.	.	.
16	79 (1)	.	.	.	.	.	.	.	1	.	16	60	.
17	256	386	- 130	2	1	2	0	0	6	41.5	20	42	101.7

(1) Décembre manque.

Janvier 1932

ETAT DU CIEL

N.° des stations	Stations	Altitude	Température de l'air moyennes: Max. moy. A	Min. moy. B	Moy. $\frac{A+B}{2}$	absolues: Max.	Date	Min.	Date
					IV - Zone Moyenne				
18	Rachaya	1200m.	.	.	.	.	.	.	.
19	Kuneitra	940	10.1	2.4	5.3	16	3	-4	20
					III - Zone Intérieure				
20	Kamechlié	500	8.6	2.2	5.4	13.4	2	-0.7	8
21	Kaosetché	220	.	.	.	.	.	.	.
					III - Zone Intérieure				
22	Djérablous	294	8.0	-0.3	3.9	12.1	22	-4.9	7
23	Rakka	250	10.8	-1.9	4.5	17.0	3	-9.0	8
24	Deir-ez-Zor	200	9.3	0.0	4.7	22	22+28	-9.0	6
					III - Zone Intérieure				
25	Palmyre	403	.	.	.	.	.	.	.
26	Nebek	1280	.	.	.	.	.	.	.
27	Djéroud	688	.	.	.	.	.	.	.
					III - Zone Intérieure				
28	Damas	720	9.9	2.3	6.1	15.0	1+11+12	-1.0	7+16
29	El-Téqué		.	.	.	.	.	.	.
					III - Zone Intérieure				
30	Chahba	1100	12.3	.	.	16.0	19	.	.
31	Soueida	1100	8.2	1.2	4.7	17.6	2	-1.6	18
32	Deraa	532	.	.	.	.	.	.	.
33	Salkhad	1300	.	.	.	.	.	.	.

PHENOMENES DIVERS - EVAPORATION

INSOLATION

Janvier 1932

Nos des stations	Pluie Total depuis Sept. 1931-32	Moy.	Ecart	Phénomènes divers Nombre de jours Eclairs	Orages	Sol couvert de neige	Vent violent	Vent de sable	Brouillard	Evaporation en mm.	Pourcentage de ciels Clairs 0,1,2	Couverts 8,9,10	Durée d'insolation
	4 Jourdain												
18	.	.	.	.	.	.	.	.	.	.	.	.	.
19	263	.	.	0	0	1	1	0	4	.	52	45	.
	1 Koneik												
20	64	.	.	.	.	.	.	.	.	65.8	77	19	.
21	.	.	.	.	.	.	.	.	.	.	.	.	.
	2 Euphrate												
22	73	118	− 45	0	0	0	0	0	1	.	.	.	.
23	124	98	+ 26	.	.	.	.	.	.	.	36	33	.
24	.	.	.	.	.	.	.	.	.	.	31	41	.
	3 Désert												
25	.	.	.	.	.	.	.	.	.	.	.	.	.
26	.	.	.	.	.	.	.	.	.	.	.	.	.
27	.	.	.	.	.	.	.	.	.	.	.	.	.
	4 Barada												
28	133	129	+ 4	.	.	.	.	.	.	.	27	38	.
29	.	.	.	0	0	2	0	0	2	.	.	.	.
	5 Hauran												
30	209	.	.	0	0	2	0	0	0	.	45	41	.
31	192	.	.	0	0	1	0	0	2	22.7	18	40	.
32	.	.	.	.	.	.	.	.	.	.	18	37	.
33	54 (2)	.	.	0	0	2	0	0	4	.	.	.	.

(2) Depuis décembre.

Janvier 1932

N° des stations	Stations	Altitude	Hauteur du pluviomètre	Nombre de jours Pluie	Neige	Grêle	1	2	3	4	5	6	7	8	9	10
							I Zone Côtière									
1	Alexandrette	1m		11	.	1	.	.	16	16	11	.	.	.	3	.
2	Lattaquie	70		11	.	.	.	.	3	2	6	.	.	.	4	.
3	Tartous	10		10	.	.	.	.	3	.	1	.	.	.	2	.
4	Tripoli	1		17	.	.	.	.	6	10	.	.	.	1	1	1
5	Beyrouth-Nazareth	91		17	.	1	.	.	.	7	12	2	.	.	1	1
6	Beyrouth-Idéal	3		11	.	.	.	.	22	6	17	.	.	.	4	.
							II Zone Côtière									
7	Le Krey	1000		17	1	.	.	.	.	16	35	7	.	.	2	1
8	Djezzine	1000		11	5	.	.	.	22	.	32	.	.	.	3	13
							III Zone Moyenne									
9	Mustimich	452		10	.	.	.	.	2	3	5	.	.	.	.	.
							III Zone Moyenne									
10	Kirik-Khan	180		7	.	.	.	.	13	13	.	.	.	.	.	.
11	Antioche	80														
12	Jisr-el-Hadid	90		10	.	.	.	.	3	4	4	.	.	.	.	.
13	Idlib	290		10	.	.	.	.	.	14	11	.	.	.	4	.
14	Jisr-el-Chouyhour			12	.	.	.	.	.	14	18	.	.	.	8	11
15	Madaret-el-Noman	500		11	.	.	.	.	2	1	19	.	.	.	.	10
16	Massyaf	485														
17	Sélémich	380		7	.	.	.	.	.	7	3	4	.	.	.	.
18	Homs	505														
19	Koussein	390		5	.	.	.	.	.	3	5	.	.	.	.	.
20	Hermel	870		5	.	.	.	.	.	2	22	.	.	.	.	.
21	Ras-Baalbeck	850		7	.	.	.	.	.	2	7	.	.	.	3	.

QUOTIDIENNES (en millimètres)

Janvier 1932

11	12	13	14	15	16	17	18	19	20	21	22	23	24	25	26	27	28	29	30	31	Total	N° des stations
1 Littoral																						
5	2	.	.	.	1	.	.	.	.	.	.	.	4	.	1	2	1	.	.	.	59	1
.	20	.	.	.	.	.	.	.	.	.	.	5	56	2	1	6	16	.	.	.	121	2
.	13	.	.	.	.	.	.	.	.	.	.	4	29	18	3	7	21	.	.	.	101	3
6	.	.	.	1	1	.	.	.	2		6	9	5	4	2	7	.	1	.	3	66	4
.	14	.	.	.	3	.	.	.	.	13	1	4	5	2	8	2	2	2	6	.	85	5
.	.	.	.	.	.	.	.	.	13	.	13	.	3	13	2	.	4	13	.	.	110	6
2 Montagne																						
.	32	.	.	.	35	4	.	.	.	7	.	22	2	2	8	2	1	8	4	.	186	7
.	.	.	.	.	3	.	.	.	4		6	12	.	3	2	.		15	.	.	115	8
1 Koweik																						
9	.	.	.	1	3	.	.	.	.	.	.	2	12	.	.	7	11		.		55	9
2 Oronte																						
.	22	.	.	.	.	.	.	.	.	.	.	.	27	.	2	4	18	.	.	.	99	10
																						11
16	.	.	.	.	2	.	.	.	.	.	6	.	39	.	2	1	19		.	.	96	12
12	.	.	.	3	.	.	.	.	.	4	.	.	14		2	27		.	.	5	96	13
47	.	.	.		.	.	.	.	.	2	6	21	13	1		17	6	.	.	.	164	14
3	.	.	.		.	.	.	.	.		9	3	5	1	1	26		.	.	.	80	15
																						16
.	6	.	.	.	.	.	.	.	.	2	.	5	.	.	.	.	20		.	.	47	17
																						18
2	.	.	.	.	.	.	.	.	.		.	1	.	.	.	.	6		.	.	17	19
					.	.	.	.	.	.	1	.	.	.	.	.	4	4	.	.	33	20
									.	.	.	3	.	.	.	3	4	5	.	.	27	..

Janvier 1932

N° des stations	Stations	Altitude	Hauteur du pluviomètre	Nombre de jours Pluie	Neige	Grêle	1	2	3	4	5	6	7	8	9	10
							V - Zone Moyenne									
22	Rayak	920		14	.	.	.	.	1	10	24	.	.	2	.	.
23	Ksara	920		15	4	.	.	.	7	11	20	.	.	2	.	.
							VI - Zone Moyenne									
24	Rachaya	1200														
25	Kunéitra	940		12	4	.	.	.	.	5	17	20	.	.	2	.
							VII - Zone Intérieure									
26	Kamechlié	500		7	2	.	.	.	.	3	4	.	.	.	4	.
27	Kassetché	220														
							VII - Zone Intérieure									
28	Djérablous	294		3	.	1	.	.	2	.	.	.	.	.	1	.
29	Rakka	250		5	.	.	.	.	.	3	.	.	.	.	3	.
30	Deir-ez-Zor	200		2	.	.	.	.	.	.	74	.	.	.	25	.
							VII - Zone Intérieure									
31	Palmyre	403														
32	Djéroud	688														
							VII - Zone Intérieure									
33	Damas	720		5	.	.	.	.	.	.	.	.	.	.	16	.
34	Tel-Téquié			13	4	.	.	.	.	.	1	2	1	2	3	.
							VII - Zone Intérieure									
35	Chahba	1100		5	2	3	.	.	.	.	.	.	6	.	.	.
36	Soueïda	1100		7	2	3	.	.	.	.	.	.	.	5	.	.
37	Deraa	532														
38	Salkhad	1300		7	3	1	.	.	.	6	11	4	.	.	.	.

QUOTIDIENNES (en millimètres)

Janvier 1932

11	12	13	14	15	16	17	18	19	20	21	22	23	24	25	26	27	28	29	30	31	Total	Nos des Stations
3 Litani																						
8	.	4	4	.	.	.	.	.	.	.	1	10	1	1	6	6	.	1	.	.	79	22
1	.	.	.	.	1	.	.	.	.	1	8	8	.	3	2	1	6	.	.	.	73	23
4 Jourdain																						
																						24
.	6	.	.	.	2	.	.	.	2	4	.	.	2	17	.	.	5	.	4	.	86	25
1 Khabour																						
.	42	.	.	.	.	3	.	.	.	.	.	.	.	2	.	.	1	.	.	.	54	26
																						27
2 Euphrate																						
3	6	.	.	.	.	.	.	.	.	.	.	.	9	3	.	1	4	.	.	.	31	28
.	4	.	.	.	.	.	.	.	.	.	.	.	.	61	.	.	10	.	.	.	81	29
.	.	.	.	.	.	.	.	.	.	.	.	.	.	.	.	.	.	.	.	.	99	30
3 Désert																						
																						31
																						32
4 Barada																						
.	.	.	.	.	23	.	.	.	4	.	.	5	.	.	6	.	.	.	.	.	58	33
1	.	.	.	.	.	.	.	.	2	3	5	3	.	4	1	.	3	.	.	.	31	34
5 Hauran																						
.	5	.	.	.	4	.	.	.	.	17	.	.	.	.	6	.	.	.	.	.	38	35
.	.	.	.	1	.	.	.	2	19	.	.	1	6	4	.	.	.	.	.	.	38	36
																						37
.	6	.	.	.	4	.	.	.	4	.	.	.	.	3	.	.	.	.	.	.	58	38

VENT (directions

Janvier 1932

N° des stations	Stations	Altitude	Pourcentage d'observations des directions							
			N	NE	E	SE	S	SW	W	NW
					Stations faisant					
1	Lattaquié	70	0	10	61	0	0	3	10	0
2	Tartous	10	16	13	26	3	10	3	26	3
3	Beyrouth - Nazareth	91	10	0	0	0	19	0	3	0
4	Kirik - Khan	180	10	47	19	0	0	0	0	0
5	Rachaya	1200	.	.	.	.	.	.	.	.
6	Kuneïtra	940	0	3	37	0	0	3	20	7
7	Djérablous	294	48	14	0	0	0	0	0	38
8	Djéroud	688	.	.	.	.	.	.	.	.
9	Chahba	1100	0	0	7	0	0	24	14	0
					Stations faisant					
10	Sélémié	380	31	0	0	0	0	0	31	0
11	Kamechlie	500	8	15	13	2	0	0	0	0
12	Soueida	1100	[illegible]	0	18	21	3	16	30	2
					Stations faisant					
13	Djezzine	1000	0	0	0	0	23	36	36	0
14	Mirolimieh	452	34	12	0	0	3	3	5	3
15	Homs	505	15	15	5	2	0	5	12	20
16	Rayak	920	0	27	2	0	9	12	5	1
17	Chtaïka	250	6	4	9	3	1	3	6	4
18	Deir - ez - Zor	200	0	0	0	6	0	2	4	4
19	Damas	720	0	7	6	4	0	8	10	4
20	Deraa	532	6	15	16	10	9	12	4	2
					Stations à enregistrement					
21	Alexandrette	1	3	13	10	5	0	8	0	0
22	Tripoli	1	6	14	2	1	5	9	2	2
23	Beyrouth - Jdeideh	3	6	2	1	8	9	5	4	1
24	Koaza	920	1	11	11	2	3	12	20	9

et vitesse) NEBULOSITÉ

Janvier 1932

Nos des stations	Pourcentage d'observations des vitesses (en %)							Nébulosité moyenne totale				Nébulosité moyenne des nuages bas			
	Calme 0-1m	Faible 1-4	Modéré 4-8	Assez fort 8-12	Fort 12-18	Violent 18-25	Ouragan > 25	8h	13h	18h	Moy. des obs.	8h	13h	18h	Moy. des obs.
1 observation															
1	16	39	29	13	3	0	0	6.4	.	.	.	.	.	.	.
2	0	52	19	0	29	0	0	6.5	.	.	.	.	.	.	.
3	68	22	10	0	0	0	0	6.7	.	.	.	.	.	.	.
4	24	29	42	5	0	0	0	5.4							
5	.	.	.	.	.	.	.	.	.	.	.	.	.	.	.
6	30	20	13	7	13	17	0	4.7	.	.	.	.	.	.	.
7	0	.	.	.	.	.	.	.	.	.	.	.	.	.	.
8	.	.	.	.	.	.	.	.	.	.	.	.	.	.	.
9	55	7	31	7	0	0	0	4.8	.	.	.	.	.	.	.
2 observations															
10	38	.	.	.	.	.	.	.	.	.	.			.	.
11	62	10	16	7	3	2	0	4.0	.	.	.			.	.
12	0	.	.	.	.	.	.	5.9	.	6.6	6.2			.	.
3 observations															
13	5	59	21	15	0	0	0	7.1	7.3	6.0	6.8	.	.	.	.
14	40	47	11	2	0	0	0	7.3	6.3	5.3	6.3	.	.	.	.
15	26	56	11	5	0	2	0	6.1	5.7	4.2	5.3	.	.	.	.
16	44	40	14	2	0	0	0	6.8	6.9	5.4	6.4	5.4	5.5	3.6	4.8
17	64	26	7	3	0	0	0	4.8	4.6	4.3	4.5	4.0	3.6	4.3	4.0
18	84	7	4	2	3	0	0	5.2	5.6	4.4	5.1	1.7	2.7	2.1	2.2
19	61	19	14	4	2	0	0	6.1	5.4	4.6	5.4	4.5	4.1	.	4.3
20	26	65	2	2	3	1	1	5.3	6.0	4.7	5.4	.	.	.	.
Continu du vent [Les directions et la vitesse sont relevées toutes les trois heures]															
21	61	.	.	.	.	.	.	3.3	.	4.8	4.6	1.8	.	1.3	1.6
22	59	11	24	5	1	0	0	.	.	.	.	.	.	.	.
23	64	24	10	1	1	0	0	7.6	7.2	5.2	6.6	4.9	5.0	4.4	.
24	31	39	21	7	2	0	0	5.6	6.9	5.1	5.9	3.3	4.0	3.2	3.[illegible]

Résumé des observations

		Temp. moyennes				Pluies par Zones		
		Max. moy.	Min. moy.	Moy.	Ecart à la normale	Jours	Moy.	Normale
Zone Côtière	Littoral	14.8	7.5	11.2	-0.9	12.8	90.0	156.2
	Montagne	9.0	3.4	6.2	0.0	14.0	151.5	262.6
Zone Moyenne	Koneih	8.1	-0.1	4.0	-2.1	10.0	55.0	62.4
	Oronte	10.0	1.9	6.0	+0.1	8.2	73.2	112.2
	Litani	9.5	-0.4	4.6	-0.9	14.5	76.0	144.8
	Jourdain	10.1	0.4	5.3	.	12.0	86.0	.
Zone Intérieure	Khabour	8.6	2.2	5.4	.	7.0	64.0	.
	Euphrate	9.4	-0.7	4.4	-2.3	5.0	70.3	34.3
	Désert	.	.	.	.	.	.	.
	Barada	9.9	2.3	6.1	-1.0	9.0	44.5	38.3
	Hauran	10.3	1.2	5.8	-1.9	6.3	38.0	69.0

Répartition des pluies Janvier 1932

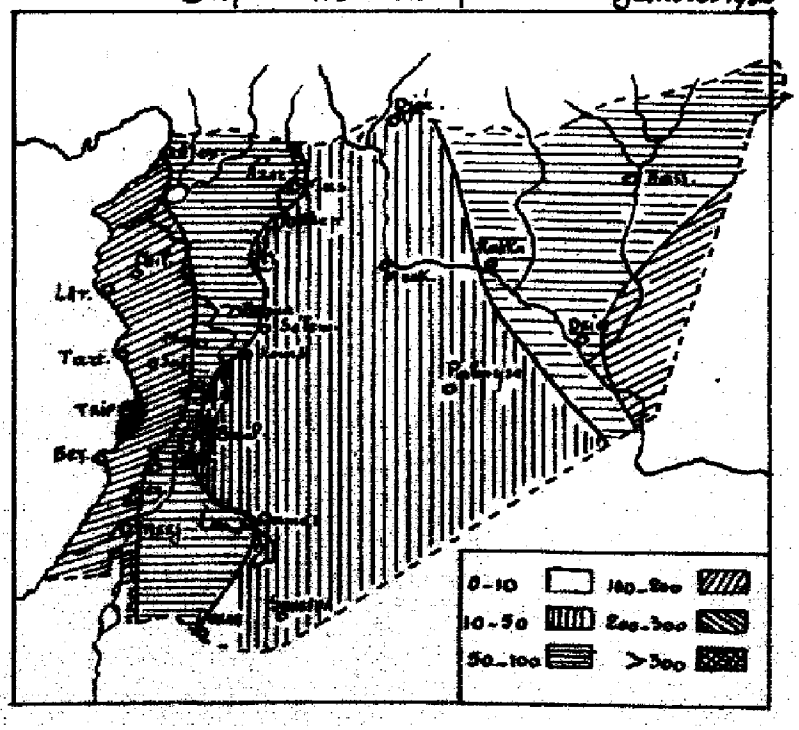

E.R.—P.2.

SECRETARIAT DE L'ORGANISATION
METEOROLOGIQUE INTERNATIONALE

Etats du Levant sous Mandat Français

SERVICE CENTRAL METEOROLOGIQUE

Bulletin Mensuel

Année Climatologique

1931 - 32

N° 6. Mois de Février 1932

La température est très supérieure à la normale un peu partout : plus de 2°, dans la zone côtière, et ailleurs, sauf le Hauran, plus d'un degré. Toutes les stations enregistrent leurs maxima absolus vers le 19, et leurs minima vers le 8 ; ces derniers descendent assez bas (environ -9°) à Mnolinié, Sélémié et Kamechlié.

Les pluies sont toujours très inférieures à la normale. A la fin de Février, le total des précipitations depuis Septembre 1931, sur la côte, à part Alexandrette, est la moitié de la quantité normale, dans la Montagne et le Litani, les 2/3.

La neige tombe presque partout : à signaler surtout le 7 Février, où on la voit à Beyrouth ; de mémoire d'homme, le fait ne s'était produit qu'en 1920.

De la grêle, dans la zone côtière et le Hauran.

La nébulosité est normale : elle varie entre 4 et 7/10, avec une proportion de ciels couverts en général assez forte.

Les directions du vent restent à peu près celles de Janvier. Cependant, à Lattaquié, la proportion des vents d'E diminue de moitié (34% contre 61%) ; à Salémié, le vent du N tombe de 31% à 7%, et par suite le vent d'W souffle à peu près seul. Plusieurs stations enregistrent une proportion assez élevée de vent fort ; sa violence augmente à Chahba, Djezzine et Alexandrette.

On signale plusieurs tempêtes principalement à Alexandrette et Tripoli tout le long du mois.

En résumé, Février a été moins froid que d'habitude, et comme Janvier, beaucoup moins pluvieux.

551.506.1(569.34)
19
BIBLIOTHEQUE OMM WMO

TEMPERATURE - PLUIE

Février 1932

ETAT DU CIEL et

N.os des Stations	Stations	Altitude	Température de l'air moyennes: Max. moy. A	Min. moy. B	Moy. (A+B)/2	absolues: Max.	Date	Min.	Date
					I - Zone Côtière				
1	Alexandrette	1	15.9	8.1	12.0	26.1	17	- 1.0	8
2	Lattaquié	70	15.6	8.5	12.6	23.4	17	- 1.3	7+8
3	Tartous	10	.	.	.	.	.	.	.
4	Tripoli	1	16.6	8.6	12.6	23.2	25	0.9	8
5	Beyrouth - Nazareth	91	17.1	10.3	13.7	28.5	17	0.0	7
6	Beyrouth - Jdéideh	3	17.8	9.0	13.4	29.0	17	1.2	7+8
					I - Zone Côtière				
7	Le Krey	1000	14.0	4.4	9.2	25.0	18	- 7.0	7
8	Djezzine	1000	12.1	4.8	8.5	21.3	18	- 3.8	8
					II - Zone Moyenne				
9	Muslimieh	452	11.7	1.5	6.6	18.0	19	- 9.0	8
					II - Zone Moyenne				
10	Kirik - Khan	180	13.0	5.2	9.1	21.1	18	- 2.8	7
11	Maaret - en - Noman	500	.	.	.	.	.	.	.
12	Massyaf	485	.	.	.	.	.	.	.
13	Sélémié	380	15.1	3.4	9.3	25.2	16	- 9.8	8
14	Homs	505	.	.	.	.	.	.	.
					II - Zone Moyenne				
15	Baalbeck	1145	.	.	.	.	.	.	.
16	Rayak	920	14.5	0.2	7.4	23.0	21	- 7.0	8
17	Koara	920	12.3	2.2	7.3	21.8	19	- 7.4	8

PHENOMENES DIVERS - EVAPORATION

INSOLATION

Février 1932

N° des stations	Pluie Total depuis Sept. 1931-32	Moy.	Ecart	Phénomènes divers Nombre de jours Brouillard	Orages	Sol couvert de neige	Vent fort ou violent	Vent de sable	Brouillard	Evaporation en mm.	Pourcentage de ciel Clairs 0,1,2	Couverts 8,9,10	Durée d'insolation
	1 Littoral												
1	454	380	+ 74	0	3	0	18	0	0	98.2	17	22	.
2	502	707	- 205	0	6	0	2	0	1	80.5	17	44	.
3	337	729	- 392	.	.	.	8	.	.	.	7	52	.
4	601	.	.	3	2	0	9	0	0	79.8	.	.	.
5	448	757	- 309	1	1	0	1	0	1	132.1	41	52	.
6	304	758	- 454	0	0	0	2	2	0	.	43	31	.
	2 Montagne												
7	853	1259	- 406	.	.	.	.	.	.	.	.	.	.
8	~~872~~ 772	1209	- 337	2	2	4	12	0	7	.	30	55	.
	1 Koueik												
9	.	.	.	.	.	.	1	.	.	.	11	67	.
	2 Oronte												
10	300	.	.	0	1	0	4	0	2	96.3	14	55	.
11	226	.	.	.	.	.	.	.	.	.	.	.	.
12	119 (1)	.	.	0	0	3	2	0	6	.	24	31	.
13	197	248	- 51	.	.	.	.	.	.	.	.	.	.
14	.	.	.	.	.	.	.	.	.	.	28	35	.
	3 Litani												
15	.	.	.	.	.	.	.	.	.	.	.	.	.
16	206 (2)	.	.	.	.	.	.	.	.	.	.	.	.
17	350	530	- 180	2	5	2	2	0	0	87.9	20	45	129.7

(1) Depuis février.
(2) Décembre manque.

N° des stations	Stations	Altitude	Température de l'air moyennes: Max. moy. A	Min. moy. B	Moy. $\frac{A+B}{2}$	absolues: Max.	Date	Min.	Date
					II - Zone Moyenne				
18	Rachaya	1200m	.	.	.	.	.	.	.
19	Kuneitra	940	12.5	3.1	7.8	20	21	-5	7+11
					III - Zone Intérieure				
20	Kamechlié	500	9.1	2.5	5.8	18.9	19	-9.1	8
21	Hasseiché	220	.	.	.	.	.	.	.
					IV - Zone Intérieure				
22	Djérablous	294	10.9	2.1	6.5	19.4	17	-5.9	7+8
23	Hakka	250	16.6	1.7	9.1	24.0	19	-7.0	8
24	Deir-ez-zor	200	12.4	3.0	7.7	20.0	19	-8.0	8
					III - Zone Intérieure				
25	Palmyre	405	.	.	.	.	.	.	.
26	Rebech	1280	.	.	.	.	.	.	.
27	Djéroud	688	.	.	.	.	.	.	.
					IV - Zone Intérieure				
28	Damas	720	15.8	4.1	9.9	30	17	-5.0	8
29	El-Téqué		.	.	.	.	.	.	.
					IV - Zone Intérieure				
30	Chahba	1100	.	.	.	.	.	.	.
31	Soueida	1100	11.4	3.1	7.3	21.6	22	-6.9	8
32	Deraa	532	.	.	.	.	.	.	.
33	Salkhad	1300	.	.	.	.	.	.	.

PHENOMENES DIVERS . EVAPORATION

INSOLATION

Février 1932

N° des stations	Pluie total depuis Sept. 1931-32	Moy.	Ecart	Phénomènes divers Nombre de jours: Eclairs	Orages	Sol couvert de neige	Vent violent	Vent de sable	Brouillard	Evaporation en m/m	Pourcentage de ciels: Clairs 0.1.2	Couverts 8.9.10	Durée d'insolation
	4 Jourdain												
18	.	.	.	.	.	.	.	.	.	.	.	.	.
19	528	.	.	0	0	4	1	0	2	.	55	41	.
	1 Koneik												
20	88	.	.	.	.	.	1	.	.	53.1	52	40	.
21	.	.	.	.	.	.	.	.	.	.	.	.	.
	2 Euphrate												
22	90	198	- 108	0	0	2	.	4	0	.	.	.	.
23	145	141	+ 4	.	.	.	.	.	.		34	36	.
24	.	.	.	.	.	.	.	.	.	.	43	47	.
	3 Désert												
25	.	.	.	.	.	.	.	.	.	.	.	.	.
26	.	.	.	.	.	.	.	.	.	.	.	.	.
27	.	.	.	.	.	.	.	.	.	.	.	.	.
	4 Barada												
28	170	190	- 20	.	.	.	1	.	.	.	27	29	.
29	.	.	.	0	0	3	3	0	0	0	.	.	.
	5 Hauran												
30	256	.	.	.	.	.	4	.	.	.	55	24	.
31	305	.	.	.	.	4	.	.	4	33	33	41	.
32	.	.	.	.	.	.	1	.	.	.	37	31	.
33	153 (3)												

(3) Depuis décembre.

Février 1932

N° des stations	Stations	Altitude	Hauteur du pluviomètre	Nombre de jours Pluie	Neige	Grêle	1	2	3	4	5	6	7	8	9	10
							I Zone Côtière									
	Alexandrette	1m		10	.	4	.	.	.	43	10	1	5	.	.	.
2	Lattaquié	70		11	1	2	7	.	.	20	6	.	7	.	4	2
3	Tartous	10		11	2	.	5	9	1	14	6	[illegible]	.	3	5	[illegible]
4	Tripoli	1		12	1	.	7	8	37	23	5	[illegible]	12	6	[illegible]	
5	Beyrouth - Nazareth	91		12	1	2	2	14	4	19	35	17	8	17	.	.
6	Beyrouth - Jdaideh	3		5	.	1	8	5	11	40	.	.	6	.	.	
							II Zone Côtière									
7	Le Kraq	1000		11	2	.	.	8	4	.	115	17	59	22	1	.
8	Djezzine	1000		9	3	3	10	6	40	31	42	71	1	.		
							III Zone Moyenne									
9	Mouslimieh	452		9	.	.	2	50	.	7	5	1	.	.	.	.
							III Zone Moyenne									
10	Kirik - Khan	180		8	1	.	.	.	.	.	3	6	3	.	.	.
11	Antioche	80														
12	Jisr - el - Hadid	90		12	.	.	5	.	.	34	3		3	.	.	.
13	Idlib	290														
14	Jisr - el - Choughour			12	.	.	1	.	.	12	15	[illegible]	8	.	.	.
15	Maaret - el - Noman	500		8		.	2	.		13	10	10		.	.	.
16	Massyaf	455		8	+	3	.	.	.	44	19	10	14	.	.	.
17	Sélémieh	580		12	1	.	1	2	16	33	7	8	3	.	.	.
18	Homs	505														
19	Rousseir	590		7	.	.	6	6	2	22	.	11		.	.	.
20	Hermel	870		7	1	.	2	.	3	26	3	.	7	.	.	.
21	Ras - Baalbeck	850		7	.	.	5	6	4	18	20	.	11	5	.	.

QUOTIDIENNES (en millimètres)

Février 1932

11	12	13	14	15	16	17	18	19	20	21	22	23	24	25	26	27	28	29	30	31	Total	N° des stations
1 Littoral																						
	36	.	.	.	.	.	.	.	.	.	1	3	.	.	8	4	5	.	.	.	114	1
15	8	.	.	.	.	.	.	.	.	.	.	13	.	.	.	27	1	.	.	.	110	2
.	19	.	.	.	.	.	.	.	.	.	.	.	.	.	.	4	.	.	.	.	78	3
.	.	.	.	.	.	.	.	.	.	.	8	.	.	.	58	2	.	.	.	.	180	4
.	.	.	.	.	.	.	.	.	.	.	.	1	2	.	.	16	1	.	.	.	136	5
.	.	.	.	.	.	.	.	.	.	.	.	.	.	.	.	.	.	.	.	.	70	6
2 Montagne																						
.	.	.	.	.	.	.	.	.	.	.	.	23	8	.	.	30	1	.	.	.	288	7
.	.	.	.	.	.	.	.	.	.	.	12	.	.	.	37	.	.	.	.	.	250	8
1 Koneik																						
	2	.	.	.	.	.	.	.	.	.	1	.	.	.	3	1	.	.	.	.	72	9
2 Oronte																						
	12	.	.	.	.	.	.	.	.	.	.	.	.	5	7	2	6	.	.	.	44	10
																						11
2	7	9	.	.	.	.	.	.	.	.	2	.	.	.	26	2	1	.	.	.	93	12
																						13
5	12	2	.	.	.	.	.	.	.	.	3	.	.	23	54	11	.	.	.	.	161	14
3	.	.	.	.	.	.	.	.	.	.	.	.	.	.	5	18	2	.	.	.	69	15
.	2	.	.	.	.	.	.	.	.	.	.	4	.	.	11	15	.	.	.	.	119	16
.	.	.	.	.	.	.	.	.	.	.	.	.	.	.	5	2	.	3	.	.	80	17
																						18
.	.	.	.	.	.	.	.	.	.	.	.	.	.	.	.	.	.	3	.	.	50	19
5	.	.	.	.	.	.	.	.	.	.	.	.	.	.	.	.	.	4	.	.	50	20
.	.	.	.	.	.	.	.	.	.	.	.	.	.	.	.	.	.	.	.	.	69	21

Février 1932

N° des stations	Stations	Altitude	Hauteur du pluviomètre	Nombre de jours Pluie	Neige	Grêle	1	2	3	4	5	6	7	8	9	10
							II Zone Moyenne									
22	Rayak	920		16	.	.	1	1	8	5	29	43	8	2	5	3
23	Ksara	920		12	2	.	2	2	7	10	4	19	6	2	.	.
							II Zone Moyenne									
24	Rachaya	1200														
25	Kmeïtra	940		9	4	.	.	2	16	.	102	37	68	7	12	.
							III Zone Intérieure									
26	Kamechlié	500		2	.	.	.	.	.	13	11	.	.	.	.	.
27	Hassetché	220														
							III Zone Intérieure									
28	Djéraïlous	294		4	2	.	.	.	.	8	4	.	.	.	.	.
29	Rakka	250		10	.	.	2	1	1	5	7	1	1	.	.	.
30	Deir-ez-zor	200		6	.	.	1	1	.	.	6	.	4	.	.	.
							III Zone Intérieure									
31	Palmyre	405														
32	Djérond	688														
							III Zone Intérieure									
33	Damas	720		5	.	.	.	.	8	8	12	.	4	5	.	.
34	El-Téqué			9	3	1		2	1	21	23	18	22		.	.
							III Zone Intérieure									
35	Chahba	1100		6	.	1	13	.	7	.	12	6	.	.	.	.
36	Soueïda	1100		8	3	2	.	6	14	38	18	5	8	20	.	.
37	Deraa	532														
38	Salkhad	1300		7	5	.	.	3	6	5	20	15	20	30	.	.

QUOTIDIENNES (en millimètres)

Février 1932

11	12	13	14	15	16	17	18	19	20	21	22	23	24	25	26	27	28	29	30	31	Total	N° des stations
3 Litani																						
.	.	.	.	.	.	.	.	.	.	.	.	3	1	1	6	10	.	1	.	.	127	22
.	.	.	.	.	.	.	.	.	.	.	4	1	.	.	6	1	.	.	.	.	94	23
4 Jourdain																						
																						24
.	.	.	.	.	.	.	.	.	.	.	.	12	.	.	.	9	.	.	.	.	265	25
1 Khabour																						
.	.	.	.	.	.	.	.	.	.	.	.	.	.	.	.	.	.	.	.	.	24	26
																						27
2 Euphrate																						
.	.	.	.	.	.	.	.	.	.	.	.	.	.	.	4	1	.	.	.	.	17	28
.	.	1	.	.	.	.	.	.	.	.	.	.	.	.	1	1	.	.	.	.	21	29
.	.	.	.	.	.	.	.	.	.	.	.	.	.	.	.	1	.	7	.	.	20	30
3 Désert																						
																						31
																						32
4 Barada																						
.	.	.	.	.	.	.	.	.	.	.	.	.	.	.	.	.	.	.	.	.	37	33
.	.	.	.	.	.	.	.	.	.	.	.	.	.	.	3	.	1	5	.	.	96	34
5 Hauran																						
.	.	.	.	.	.	.	.	.	.	.	.	.	.	.	2	7	.	.	.	.	47	35
.	.	.	.	.	.	.	.	.	.	.	4	.	.	.	.	.	.	.	.	.	113	36
																						37
.	.	.	.	.	.	.	.	.	.	.	.	.	.	.	.	.	.	.	.	.	99	38

Février 1932

N.os des stations	Stations	Altitude	Pourcentage d'observations des directions							
			N	NE	E	SE	S	SW	W	NW
					Stations faisant					
1	Lattaquié	70m	0	0	34	0	0	0	14	10
2	Tartous	10	24	3	14	4	21	21	10	3
3	Beyrouth - Nazareth	91	0	0	4	0	17	0	0	0
4	Kizik - Khan	180	7	31	4	3	17	7	3	14
5	Rachaya	1200	.	.	.	.	.	.	.	.
6	Kunaïtra	940	0	4	25	4	0	3	28	0
7	Djérablous	294	21	31	7	7	0	3	0	31
8	Djérond	688	.	.	.	.	.	.	.	.
9	Chahba	1100	0	0	7	0	7	28	28	0
	Massyaf	485	21	3	0	3	0	0	27	45
					Stations faisant					
10	Sélémié	380	7	0	0	0	0	0	43	0
11	Kamechlié	500	4	3	31	0	0	0	0	0
12	Douéida	1100	10	0	17	10	7	23	33	0
					Stations faisant					
13	Djezzine	1000	0	0	7	0	34	27	26	0
14	Muslimieh	452	14	14	5	0	14	9	5	2
15	Homs	505	6	0	4	0	7	13	15	24
16	Rayak	920	18	0	2	3	21	21	7	0
17	Rakka	250	2	2	9	8	2	4	8	7
18	Deir-ez-Zor	200	0	0	2	5	0	5	6	0
19	Damas	720	0	0	0	2	5	7	13	10
20	Deraa	532	0	0	5	10	34	9	8	0
					Stations à enregistrement					
21	Alexandrette	1	12	17	12	12	4	10	0	2
22	Tripoli	1	3	2	1	0	10	28	4	2
23	Beyrouth - Jdeideh	3	6	1	1	5	9	13	5	3
24	Kara	920	5	6	3	0	7	19	32	15

et vitesse) NEBULOSITÉ

Février 1932

N.os des stations	Pourcentage d'observations des vitesses (en m/s)							Nébulosité moyenne totale				des nuages bas			
	Calme 0-1m	Faible 1-4	Modéré 4-8	Assez fort 8-12	Fort 12-18	Violent 18-25	Ouragan >25	8h	13h	18h	Moy. des obs.	8h	13h	18h	Moy. des obs.
	1 observation														
1	42	27	17	14	0	0	0	6.7	.	.	.		.	.	.
2	0	52	21	0	27	0	0	7.3	.	.	.	.	.	.	.
3	79	14	7	0	0	0	0	5.6	.	.	.	.	.	.	.
4	14	14	27	41	4	0	0	6.6	.	.	.	.	.	.	.
5	.	.	.	.	.	.	.	.	.	.	.	.	.	.	.
6	36	11	3	25	21	0	4	4.3	.	.	.	.	.	.	.
7	0	.	.	.	.	.	.	.	.	.	.	.	.	.	.
8	.	.	.	.	.	.	.	.	.	.	.	.	.	.	.
9	30	0	14	28	14	14	0	3.2	.	.	.	.	.	.	.
	0	17	41	28	7	7	0	5.3	.	.	.	.	.	.	.
	2 observations														
10	50	.	.	.	.	.	.	.	.	.	.	.	.	.	.
11	62	10	10	12	4	2	0	6.8	1.7	.	4.3	.	.	.	.
12	0	.	.	.	.	.	.	5.1	5.7	.	5.4	.	.	.	.
	3 observations														
13	6	58	0	0	13	23	0	5.9	7.0	5.7	6.2	.	.	.	.
14	37	40	19	2	2	0	0	6.7	.	.	.	.	.	.	.
15	31	56	7	6	0	0	0	5.4	.	.	.	.	.	.	.
16	28	49	21	2	0	0	0	3.5	4.9	.	4.4	.	.	.	.
17	58	30	8	4	0	0	0	4.6	.	.	.	.	.	.	.
18	82	10	5	3	0	0	0	4.9	5.3	4.6	4.9	.	.	.	.
19	63	24	4	4	3	2	0	5.0	5.7	2.9	4.5	.	.	.	.
20	34	43	19	2	2	0	0	4.9	.	3.6	4.3	.	.	.	.
	Continuer du vent [Les directions et la vitesse sont relevées toutes les trois heures]														
21	31	.	.	.	.	.	.	5.6	5.2	.	5.4	1.8	1.8	.	1.8
22	50	1	30	14	4	1	0	.	.	.	.	.	.	.	.
23	57	33	8	1	1	0	0	4.4	3.9	2.8	3.7	2.6	2.3	1.7	2.2
24	15	42	23	16	5	1	0	6.1	6.9	5.3	6.1	4.3	4.2	3.5	4.0

Résumé des observations

		Temp. moyennes				Pluies par zones		
		Max. moy.	Min. moy.	Moy.	Ecart à la normale	Jours	Moy.	Normale
Zone Côtière	Littoral	16.6	8.9	12.8	+ 2.5	10.1	114.3	200.6
	Montagne	13.1	4.6	8.9	+ 2.0	10.0	269.0	418.9
Zone Moyenne	Koweik	11.7	1.5	6.6	+ 0.2	9.0	72.0	86.6
	Oronte	14.1	4.3	9.2	+ 1.7	9.0	81.7	153.7
	Litani	13.4	1.2	7.3	+ 1.1	14.5	110.5	145.8
	Jourdain	12.5	3.1	7.8	.	9.0	265.0	.
Zone Intérieure	Khabour	9.1	2.5	5.8	.	2.0	24.0	.
	Euphrate	13.3	2.3	7.8	− 0.1	6.7	19.3	46.5
	Désert	.	.	.	.	.	.	18.9
	Barada	15.8	4.1	9.9	+ 1.7	7.0	66.5	60.4
	Hauran	11.4	3.1	7.3	− 1.6	7.0	86.3	102.6

Répartition des pluies Février 1932

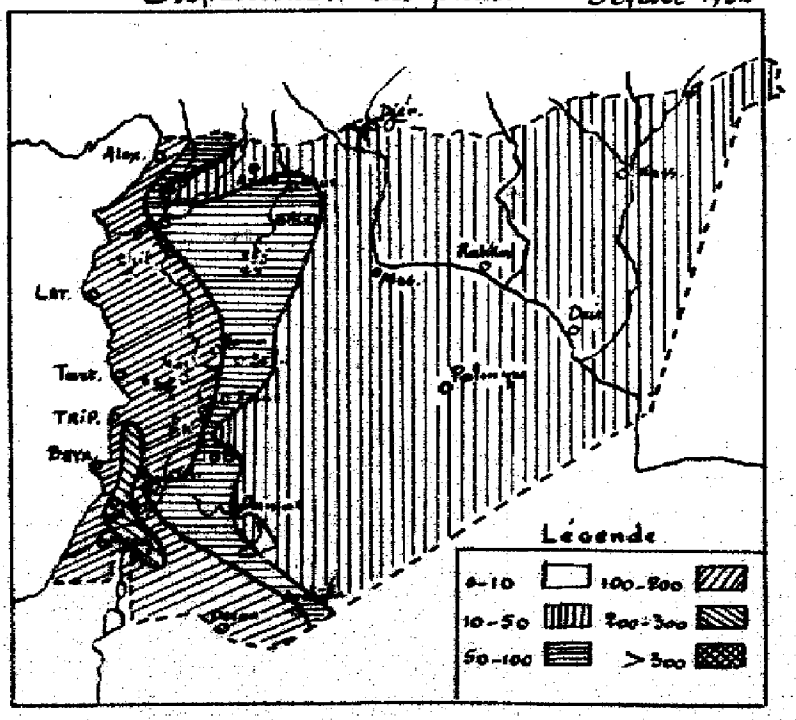

I.2.-9.2.

SECRETARIAT DE L'ORGANISATION
METEOROLOGIQUE INTERNATIONALE

Etats du Levant sous Mandat Français

Service Central Meteorologique

Bulletin Mensuel

Année Climatologique

1931-32

N° 7 - Mois de Mars 1932

Les températures sont partout supérieures à la normale, sauf le Hauran, où elles sont inférieures depuis Novembre. La Montagne, en particulier, accuse cette supériorité (12°,2, contre 9°,3 à la normale). Les maxima absolus, à part le Littoral où ils ont lieu vers le 8, se groupent autour du 20, et tous les minima autour du 3. A noter au Kreg, station à 1000m d'altitude, le maximum élevé de 31°.

Le déficit des pluies continue, et même s'accentue dans le Litani. On signale de la neige seulement à Djezzine et Massnaa.

La nébulosité est très variable sur la côte : à Lattaquié, elle est très forte (7,7, contre 5,2 à la normale) ; au contraire, à Beyrouth - Djdeideh, elle est très faible (1,8, contre 3,9 à la normale). Ailleurs, comprise entre 3 et 5, elle est à peu près normale, avec une assez forte prépondérance, pour de nombreuses stations, des ciels clairs sur les ciels couverts.

Régime des vents. - Comme il est normal, la proportion des vents d'E continue à diminuer à Lattaquié (16%, contre 61% en janvier, et 34% en février). Le pourcentage des vents violents diminue notablement, surtout à Djezzine (7%, contre 23% en février). Damas est la seule station où on note un ouragan. A signaler des orages sur la côte autour du 26, accompagnés de grêle, et aussi plusieurs tempêtes, les 2 et 26.

En résumé, Mars a été assez beau, plus chaud que d'habitude, mais très sec.

BIBLIOTHEQUE OMM WMO LIBRARY
551.506.1(569.34)
1931/32

N.os des stations	Stations	Altitude	Température de l'air moyennes: Max. moy. A	Min. moy. B	Moy. $\frac{A+B}{2}$	absolues: Max.	Date	Min.	Date
					I. Zone Côtière				
1	Alexandrette	1m	19.5	10.3	14.9	29.1	9	2.7	3
2	Lattaquié	70	19.4	11.2	15.3	28.1	8	4.5	3
3	Tartous	10	.	.	.	.	.	.	.
4	Tripoli	1	20.2	11.1	15.7	29.3	21	5.1	3
5	Beyrouth - Nazareth	91	19.0	12.0	15.5	27.5	8	7.2	4
6	Beyrouth - Jdaïdeh	3	19.4	10.6	15.0	27.2	8	5.4	4
					I. Zone Côtière				
7	Le Krey	1000	19.4	6.5	13.0	31.0	21	-4.0	2
8	Djezzine	1000	15.3	7.4	11.4	24.1	8	0.3	2
					II. Zone Moyenne				
9	Mnolimieh	452	18.7	3.1	10.9	29.0	26	-6.0	3
					II. Zone Moyenne				
10	Kirik - Khan	180	19.0	8.2	13.6	28.2	21	2.1	3
11	Antioche		18.4	7.0	12.7	27.3	21	-0.2	3
12	Maaret - en - Noman	500	.	.	.	.	.	.	.
13	Massyaf	485	.	.	.	.	.	.	.
14	Sélémié	380	20.4	4.7	12.6	30.5	22	-0.8	3
15	Homs	505	.	.	.	.	.	.	.
					II. Zone Moyenne				
16	Baalbeck	1145	.	.	.	.	.	.	.
17	Rayak	920	18.2	2.3	10.3	27.0	20	-6	3
18	Koara	920	17.7	4.1	10.9	27.8	22	-3	3

Phenomenes divers - Evaporation

Insolation

Mars 1932

N° des stations	Pluie Total depuis Sept. 1931-32	Moy.	Ecart	Phénomènes divers Nombre de jours Orages	Grêles	Sol couvert de neige	Vent fort ou violent	Vent de sable	Brouillard	Evaporation en mm.	Pourcentage de ciel Clairs 0,1,2	Couverts 8,9,10	Durée d'insolation
1 Littoral													
1	521	434	+ 87	6	4	0	8	0	0	64.7	39	11	.
2	524	769	- 245	0	2	0	2	0	1	87.1	13	74	.
3	348	771	- 423	.	.	.	6	.	.	.	23	32	.
4	683	.	.	3	0	0	8	0	0	100.9	.	.	.
5	472	822	- 350	0	1	0	0	1	0	144.3	52	29	.
6	325	856	- 531	.	.	.	.	.	.	.	72	2	.
2 Montagne													
7	951	1446	- 495	.	.	.	.	.	.	.	.	.	.
8	~~1001~~ 981	1326	- 325	4	2	0	6	0	9	.	37	44	.
1 Kouceik													
9	.	.	.	.	.	.	.	.	.	.	32	45	.
2 Oronte													
10	351	.	.	0	0	0	2	0	0	94.2	33	20	
11	101 (1)	.	.	2	0	0	0	0	3	88.5	39	16	
12	246	.	.	.	.	.	.	.	.	.	.	.	
13	175 (2)	.	.	0	0	0	1	0	0	0	32	23	.
14	218	283	- 65	0	0	0	0	0	2	.	.	.	.
15	.	.	.	0	0	0	2	1	0	.	39	28	.
3 Litani													
16	.	.	.	.	.	.	.	.	.	.	.	.	.
17	230 (3)	.	.	.	.	.	.	.	.	.	56	22	.
18	383	589	- 206	3	3	0	11	0	0	138.1	4[illegible]	24	228.4

(1) Depuis Mars - (2) Depuis Février - (3) Décembre manque.

N°. des stations	Stations	Altitude	Température de l'air moyennes: Max. moy. A	Min. moy. B	Moy. $\frac{A+B}{2}$	absolues: Max	Date	Min	Date
					I Zone Moyenne				
19	Rachaya	1200m	.	.	.	.	.	.	.
20	Kuneitra	940	16.3	4.3	10.3	23.0	18	-5.0	3
					II Zone Intérieure				
21	Kamechlié	500	17.3	7.2	12.3	25.3	21	0.6	2-3
22	Hassetché	220	.	.	.	.	.	.	.
					III Zone Intérieure				
23	Djerablous	294	18.9	5.1	12.0	28.6	20-21	-2.9	3
24	Rakka	250	.	.	.	.	.	.	.
25	Deir-ez-zor	200	20.4	7.2	13.8	31.0	22	0.0	3
					IV Zone Intérieure				
26	Palmyre	403	.	.	.	.	.	.	.
27	Nébeck	1280	.	.	.	.	.	.	.
28	Djéroud	688	.	.	.	.	.	.	.
					V Zone Intérieure				
29	Damas	720	19.6	5.9	12.8	28.0	21	-1	3
30	El-Tequié		.	.	.	.	.	.	.
					VI Zone Intérieure				
31	Chahba	1100	.	.	.	.	.	.	.
32	Soueïda	1100	15.6	5.2	10.4	23.5	21	-3.0	3
33	Deraa	532	.	.	.	.	.	.	.
34	Salkhad	1300	.	.	.	.	.	.	.

PHENOMENES DIVERS . EVAPORATION

INSOLATION

Mars 1932

N° des stations	Pluie total depuis septembre 1931-32	Moy.	Ecart	Phénomènes divers Nombre de jours: Éclairs	Orages	Solement de neige	Vent violent	Vent de sable	Brouillard	Evaporation en m/m	Pourcentage de ciels Clairs 0.1.2	Couverts 8.9.10	Durée d'insolation
4 Jourdain													
19	.	.	.	.	.	.	.	.	.	.	.	.	.
20	550	.	.	0	0	0	1	0	0	.	29	71	.
1 Khabour													
21	99			0	0		0		1	50.0	52	35	.
22		.	.	.	.					.	.		.
2 Euphrate													
23	112	227	-115	.	.			0	.		.		.
24	.	.	.	.	.					.	.		.
25	.	.	.	.	.			3		.	.	33	
3 Deir													
26	.	.	.	.	.	.	.	3	.	.	.	.	.
27	.	.	.	.	.	.	.	.	.	.	.	.	.
28	.	.	.	.	.	.	.	.	.	.	.	.	.
4 Barada													
29	180	199	-19	0	0	0	2	1	1	0	43	23	.
30	.	.	.	.	.	.	2	.	.	.	.	.	.
5 Kanan													
31	265	.	.	.	.	.	2	.	.	.	55	32	.
32	316	.	.	0	1	0	2	0	8	49.7	43	27	.
33	.	.	.	.	.	.	.	.	.	.	46	20	.
34	.	.	.	.	.	.	.	.	.	.	.	.	.

Mars 1932

N° des stations	Stations	Altitude	Hauteur du pluviomètre	Nombre de jours Pluie	Neige	Grêle	1	2	3	4	5	6	7	8	9	10
							I Zone Côtière									
1	Alexandrette	1m		8	.	4	4	.	.	.	.	.	.	.	2	14
2	Lattaquié	70		6	.	1	1	.	.	.	.	.	.	.	.	1
3	Tartous	10		5	.	.	.	4	.	.	.	.	.	.	.	1
4	Tripoli	1		7	.	1	10	.	.	.	.	.	.	.	3	.
5	Beyrouth-Nazareth	91		7	.	.	2	3	.	.	.	.	.	.	.	1
6	Beyrouth-Jdeideh	5		3	.	.	3	.	.	.	.	.	.	.	.	.
							II Zone Côtière									
7	Le Krey	1000		8	.	.	2	.	27	.	.	.	.	.	.	4
8	Djezzine	1000		8	1	4	12	3	.	.	.	.	.	.	2	.
							III Zone Moyenne									
9	Manolimieh	452		8	.	.	1	.	.	.	1	.	.	.	.	2
							IV Zone Moyenne									
10	Kirik-Khan	180		7	.	.	9	.	.	.	.	.	.	.	.	3
11	Antioche	80		10	.	1	2	2	.	.	2	.	.	.	.	6
12	Jisr-el-Hadid	90		8	.	.	6	.	.	.	.	.	.	.	.	5
13	Idlib	290														
14	Jisr-el-Choughour			7	.	.	.	.	.	.	.	.	.	.	.	.
15	Maaret-el-Noman	500		6	.	.	4	.	.	.	.	.	.	.	.	.
16	Massyaf	485		7	2	5	11	.	.	.	.	.	.	5	.	.
17	Selémieh	380		6	.	.	1	.	.	.	.	.	.	.	.	1
18	Homs	505														
19	Hénossin	590		2	.	.	6	.	.	.	.	.	.	.	.	.
20	Hermel	870		2	.	.	.	21	.	.	.	.	.	.	.	.
21	Ras-Baalbeck	850		4	.	.	2	.	.	.	.	.	.	.	.	.

QUOTIDIENNES (en millimètres)

Mars 1932

11	12	13	14	15	16	17	18	19	20	21	22	23	24	25	26	27	28	29	30	31	Total	N° des stations
1 Littoral																						
.	.	.	.	.	.	.	.	.	.	.	.	6	14	16	8	.	.	3	.	.	67	1
.	.	.	.	.	.	.	.	.	.	.	.	.	3	5	11	.	.	.	1	.	22	2
.	.	.	.	.	.	.	.	.	.	.	.	.	1	.	4	.	.	1	.	14	25	3
.	.	.	.	.	.	.	.	.	.	.	.	1	.	20	11	.	.	3	.	34	82	4
.	.	.	.	.	.	.	.	.	.	.	.	.	2	.	7	2	.	.	7	.	24	5
.	.	.	.	.	.	.	.	.	.	.	.	.	.	11	.	.	.	.	.	7	21	6
2 Montagne																						
.	.	.	.	.	.	.	.	.	.	.	.	.	1	3	21	8	.	32	.	8	106	7
.	.	.	.	.	.	.	.	.	.	.	.	.	9	19	12	.	.	36	.	36	129	8
1 Koneik																						
.	.	.	.	.	.	.	.	.	.	.	.	.	.	1	2	.	.	1	1	3	12	9
2 Oronte																						
.	.	.	.	.	.	.	.	.	.	.	.	.	4	20	11	.	.	1	3	.	51	10
.	.	.	.	.	.	.	.	.	.	.	.	2	23	21	23	.	.	3	17	.	101	11
.	.	.	.	.	.	.	.	.	.	.	.	.	1	4	13	5	.	.	12	2	47	12
																						13
.	.	.	.	.	.	.	.	.	.	.	.	5	9	17	2	1	1	2	.	.	37	14
.	.	.	.	.	.	.	.	.	.	.	.	.	1	6	4	.	.	2	3	.	20	15
.	.	.	.	.	10	.	.	.	.	.	.	7	9	.	4	.	.	4	.		50	16
.	.	.	.	.	.	.	.	.	.	.	.	.	.	4	4	.	.	1	.	3	21	17
																						18
.	.	.	.	.	.	.	.	.	.	.	.	.	.	.	.	.	.	12	.	.	18	19
.	.	.	.	.	.	.	.	.	.	.	.	.	.	.	.	.	.	.	6	.	27	20
.	.	.	.	.	.	2	.	.	.	.	.	.	.	.	.	.	.	2	1	.	7	21

Mars 1932

N° des stations	Stations	Altitude	Hauteur du pluviomètre	Nombre de jours: Pluie	Neige	Grêle	1	2	3	4	5	6	7	8	9	10
							I Zone Moyenne									
22	Rayak	920		6	.	.	.	3	.	.	.	.	.	.	.	.
23	Ksara	920		6	.	.	12	1	.	.	.	.	.	.	.	.
							II Zone Moyenne									
24	Rachaya	1200														
25	Kuneitra	940		4	.	.	9	.	.	.	.	.	.	.	2	.
							III Zone Intérieure									
26	Kamechlie	500		4	.	.	.	2	.	.	.	.	.	.	.	4
27	Hassetche	220														
							III Zone Intérieure									
28	Djerablous	294		2	.	1	17	2	.	.	.	.	.	.	.	.
29	Rakka	250														
30	Deir-ez-zor	200		4	.	.	.	1	.	.	.	.	.	.	1	.
							III Zone Intérieure									
31	Palmyre	403														
32	Djeroud	688														
							II Zone Intérieure									
33	Damas	720		2	.	.	.	.	.	.	.	.	.	.	.	.
34	El-Tequie			5	.	.	8	2	.	.	.	.	.	.	.	.
							[illegible] Zone Intérieure									
35	Chahba	1100		5	.	.	.	.	.	.	.	.	.	.	.	.
36	Soueïda	1100		4	.	1	.	.	.	.	.	.	.	.	.	.
37	Deraa	532														
38	Salkhad	1300														

QUOTIDIENNES (*en millimètres*)

11	12	13	14	15	16	17	18	19	20	21	22	23	24	25	26	27	28	29	30	31	Total	N° des stations
3 Litani																						
.	.	.	.	.	.	.	.	.	.	.	.	.	.	2	11	4	.	2	.	2	24	22
.	.	.	.	.	.	.	.	.	.	.	.	.	.	3	3	.	.	8	.	6	33	23
4 Jourdain																						24
.	.	.	.	.	.	.	.	.	.	.	.	.	.	.	.	8	.	.	9	.	28	25
1 Khabour																						
.	.	.	.	.	.	.	.	.	.	.	.	.	5	2	.	.	.	.	.	.	11	26
																						27
2 Euphrate																						
.	.	.	.	.	.	.	.	.	.	.	.	.	.	.	.	.	.	.	.	.	22	28
																						29
.	.	.	.	.	.	1	.	.	.	.	.	.	.	.	.	.	.	.	.	1	4	30
3 Désert																						31
																						32
4 Barada																						
.	.	.	.	.	10	.	.	.	.	.	.	.	.	pl	.	.	.	.	.	.	10	33
.	.	.	.	.	.	2	.	.	.	.	.	.	.	.	6	.	.	3	.	.	21	34
5 Hauran																						
.	.	.	2	.	.	.	.	.	.	.	.	.	.	2	1	.	.	2	1	1	9	35
.	.	.	.	.	.	4	.	.	.	.	.	.	.	.	.	.	2	3	2	.	11	36
																						37
																						38

VENT (directions

Mars 1932

N° des stations	Stations	Altitude	Pourcentage d'observations des directions							
			N	NE	E	SE	S	SW	W	NW
						Stations faisant				
1	Lattaquié	70	3	3	16	3	0	7	16	10
2	Tartous	10	26	0	10	7	26	19	6	3
3	Beyrouth - Nazareth	91	0	0	0	0	10	6	3	0
4	Kirik - Khan	180	7	13	13	0	7	3	0	17
5	Rassyaf	485	32	3	7	0	3	3	48	4
6	Rachaya	1200	.	.	.	.	.	.	.	.
7	Kuneitra	940	3	3	26	7	0	3	26	3
8	Djéraffous	294	3	29	3	10	0	16	3	36
9	Ogéroud	688	.	.	.	.	.	.	.	.
10	El - Téquie		.	.	.	.	.	.	.	.
11	Chahba	1100	0	0	0	7	13	48	0	0
						Stations faisant				
12	Sélémié	380	0	0	2	0	0	0	29	0
13	Kamechlié	500	5	2	19	0	0	2	1	0
14	Soueida	1100	0	12	28	17	10	17	16	0
						Stations faisant				
15	Djezzine	1000	0	0	0	0	6	41	40	0
16	Molimieh	452	11	7	7	0	4	10	23	3
17	Homs	505	3	2	0	0	0	12	30	36
18	Rayak	920	7	6	0	3	7	34	2	0
19	Raqka	250	.	.	.	.	.	.	.	.
20	Deir - ez - Zor	200	0	0	0	10	0	0	26	5
21	Damas	720	4	2	3	3	3	7	11	20
22	Deraa	532	1	3	8	4	16	22	18	6
						Stations à enregistrement				
23	Alexandrette	1	7	3	1	0	6	6	2	12
24	Tripoli	1	6	2	0	1	5	21	5	4
25	Beyrouth - Jdeidet	3	13	0	0	5	4	11	6	9
26	Asaza	920	4	10	7	2	6	20	26	10

et vitesse) NEBULOSITE

Mars 1932

N° des stations	Pourcentage d'observations des vitesses (en m/s)							Nébulosité totale				Nébulosité moyenne des nuages bas			
	Calme 0-1m	Faible 1-4	Modéré 4-8	Assez fort 8-12	Fort 12-18	Violent 18-25	Ouragan >25	8h	13h	18h	Moy. des obs.	8h	13h	18h	Moy. des obs.
1 observation															
1	42	26	26	6	0	0	0	7.7	.	.	.	.	.	.	.
2	3	58	20	0	19	0	0	5.9	.	.	.	.	.	.	.
3	81	13	6	0	0	0	0	4.1	.	.	.	.	.	.	.
4	40	30	23	3	4	0	0	4.6	.	.	.	.	.	.	.
5	0	65	19	0	13	3	0	4.5	.	.	.	.	.	.	.
6	.	.	.	.	.	.	.	.	.	.	.	.	.	.	.
7	29	10	23	16	19	3	0	2.9	.	.	.	.	.	.	.
8	0	.	.	.	.	.	.	.	.	.	.	.	.	.	.
9	.	.	.	.	.	.	.	.	.	.	.	.	.	.	.
10	58	23	0	10	3	6	0	.	.	.	.	.	.	.	.
11	32	0	26	26	10	6	0	3.8	.	.	.	.	.	.	.
2 observations															
12	69	.	.	.	.	.	.	.	.	.	.	.	.	.	.
13	71	11	15	3	0	0	0	4.3	.	.	.	.	.	.	.
14	0	.	.	.	.	.	.	4.3	.	4.6	4.4	.	.	.	.
3 observations															
15	13	75	0	0	5	7	0	4.6	5.1	5.5	5.0	.	.	.	.
16	35	46	15	4	0	0	0	4.6	6.8	4.1	5.2	.	.	.	.
17	17	53	13	13	4	0	0	4.4	4.4	3.1	4.0	.	.	.	.
18	41	40	16	3	0	0	0	2.9	4.9	3.4	3.7	.	.	.	.
19	.	.	.	.	.	.	.	.	.	.	.	.	.	.	.
20	59	26	11	2	0	2	0	3.8	.	.	.	.	.	.	.
21	47	25	14	10	2	1	1	3.1	5.5	2.8	3.8	.	.	.	.
22	22	72	4	1	1	0	0	4.1	4.6	2.6	3.8	.	.	.	.
Continu du vent [Les directions et la vitesse sont relevées toutes les trois heures]															
23	63	30	7	0	0	0	0	3.7	4.1	.	3.9	1.0	1.2	.	1.1
24	36	2	35	4	1	0	0	.	.	.	.	.	.	.	.
25	52	35	9	0	0	0	0	2.0	2.1	1.2	1.8	1.1	1.6	1.0	1.2
26	15	57	24	19	5	0	0	3.2	4.4	4.3	4.0	1.8	2.2	2.3	2.1

Résumé des observations

		Temp. moyennes				Pluies par zones		
		Max. moy.	Min. moy.	Moy	Ecart à la normale	Jours	Moy.	Normale
Zone Côtière	Littoral	19.5	11.0	15.3	+0.3	6.0	37.8	68.9
	Montagne	17.4	7.0	12.2	+2.9	8.0	113.5	169.0
Zone Moyenne	Kouaik	18.7	3.1	10.9	+0.2	8.0	12.0	57.5
	Oronte	19.3	6.7	13.0	+1.8	5.9	37.9	72.6
	Litani	17.8	3.2	10.5	+0.5	6.0	28.5	52.5
	Jourdain	16.3	4.3	10.3	.	4.0	28.0	.
Zone Intérieure	Khabour	17.3	7.2	12.3	.	4.0	11.0	.
	Euphrate	19.7	6.2	13.0	+2.1	3.0	13.0	21.2
	Désert	-	-	-	-	-	-	-
	Barada	19.6	5.9	12.8	+2.3	3.5	15.5	9.4
	Hauran	15.6	5.2	10.4	-0.8	4.5	10.0	16.5

Répartition des pluies — Mars 1932

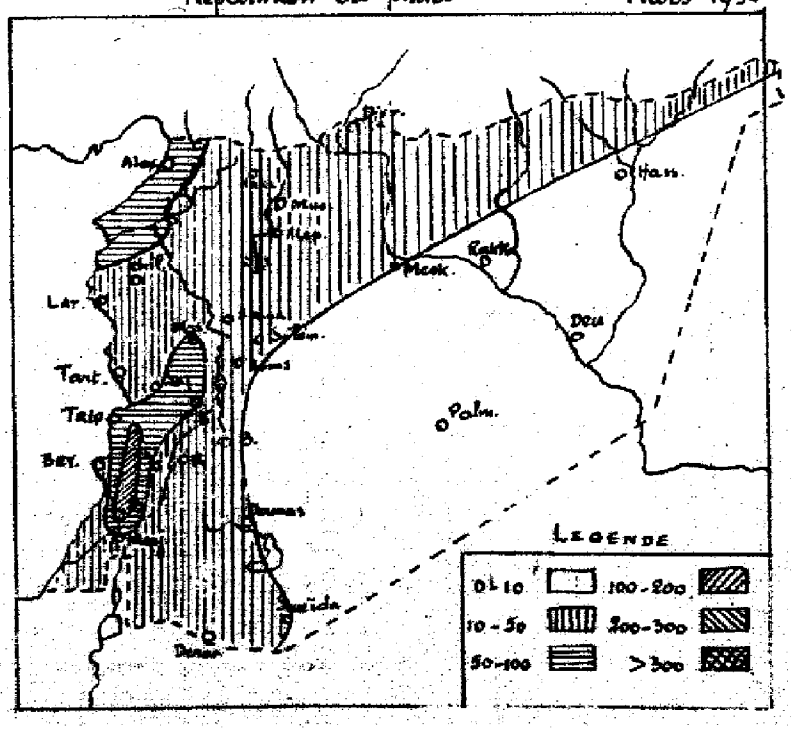

C. 72.

SECRETARIAT DE L'ORGANISATION
METEOROLOGIQUE INTERNATIONALE

États du Levant sous Mandat Français

Service Central Meteorologique

Bulletin Mensuel

Année Climatologique

1931-32

N° 8. Mois d'Avril 1932

Les températures sont partout inférieures à la normale : -1° dans le Litani et le Hauran, et -0°,5 ailleurs. Les maxima absolus se groupent autour du 21, sur la côte ; dans les autres stations, autour du 7. Les minima absolus se répartissent tout le long du mois. En général les maxima semblent atteindre des valeurs supérieures à celles des années précédentes, et les minima des valeurs inférieures : ainsi Sélémié et Deir-ez-Zor dépassent 35°, et dans le Koueik, le Litani et le Hauran la température descend au dessous de 0°.

Les pluies restent en déficit. En résumé, les précipitations ont été médiocres pendant toute la saison des pluies (novembre 1931 - avril 1932). Ce sont à peu près les 2/3 de la quantité normale sauf à Alexandrette et dans le Hauran. Heureusement leur distribution favorable compense, au point de vue agricole, le déficit de la quantité. On signale dans la Montagne plusieurs orages accompagnés de grêle.

Le mois d'Avril a été en général beau. La nébulosité de nombreuses stations est inférieure à la normale : en particulier celle d'Alexandrette (3.4, contre 5.4 à la normale). Aussi la proportion des ciels clairs devient très supérieure à celle des ciels couverts.

Régime des vents : le secteur W tend à dominer en beaucoup de stations. Le vent violent augmente : ainsi il atteint une proportion de 20% à Massyaf. On signale un ouragan à Damas le 21, et une tempête sur la côte le 22.

En résumé, Avril a été un peu moins chaud que d'habitude, et comme tous les mois précédents beaucoup moins pluvieux.

Quant à l'hiver 1931-1932, il n'a pas été rigoureux dans l'ensemble : les chutes de neige ne furent ni nombreuses, ni abondantes et les froids intenses ont été rares.

BIBLIOTHEQUE OMM WMO

551.5 (1/569.34)

TEMPERATURE - PLUIE

Avril 1932

ETAT DU CIEL

N.os des stations	Stations	Altitude	Température de l'air moyennes: Max. moy. A	Min. moy. B	Moy. $\frac{A+B}{2}$	absolues: Max.	Date	Min.	Date
					I - Zone Côtière				
1	Alexandrette	1m	22.5	15.6	19.1	29.0	21	8.4	12
2	Lattaquié	70	21.1	12.3	16.7	29.2	19	8.6	12+13
3	Tartous	10	.	.	.	.	.	.	.
4	Tripoli	1	20.2	11.1	15.7	29.3	21	5.1	3
5	Beyrouth - Nazareth	91	21.1	13.3	17.2	33.0	21	9.8	1
6	Beyrouth - Jdeideh	3	21.6	12.1	16.9	33.4	21	7.2	13
					I - Zone Côtière				
7	Le Krey	1000	22.5	4.7	13.6	35.0	5+19	2.0	11+26
8	Djezzine	1000	18.1	8.9	13.5	28.4	7	3.3	24
					II - Zone Moyenne				
9	Muslimieh	452	23.7	7.6	15.7	34.0	7	-1.0	13
					II - Zone Moyenne				
10	Kizik - Khan	180	22.8	10.7	16.8	28.2	7	6.6	1
11	Antioche		21.2	10.7	16.0	26.9	7	3.3	12
12	Maaret - en - Noman	500	.	.	.	.	.	.	.
13	Kassyaf	485	.	.	.	.	.	.	.
14	Sélémié	350	24.0	~~8.0~~ 7.2	~~16.0~~ 15.6	36.8	7	2.1	12
15	Homs	505	.	.	.	.	.	.	.
					II - Zone Moyenne				
16	Baalbeck	1145	.	.	.	.	.	.	.
17	Rayak	920	19.8	4.0	11.9	30	6	-2.0	24
18	Koara	920	21.0	6.7	13.9	32.2	8	-0.6	24

PHENOMENES DIVERS – EVAPORATION

INSOLATION

Avril 1932

Nos des stations	Pluie Total depuis Sept. 1931-32	Moy.	Ecart	Phénomènes divers Nombre de jours Eclairs	Orages	Sol couvert de neige	Vent fort ou violent	Vent de sable	Brouillard	Evaporation en mm.	Pourcentage de ciels Clairs 0,1,2	Couverts 8,9,10	Durée d'insolation
1 Littoral													
1	556	490	+ 66	1	1	0	10	0	0	66.7	38	3	.
2	572	814	– 242	0	4	0	2	0	0	103.9	27	33	.
3	383	797	– 414	.	.	.	.	.	.	.	27	33	.
4	746	.	.	0	2	0	6	1	0	100.7	.	.	.
5	484	876	– 392	0	1	0	1	0	1	152.2	47	33	.
6	338	898	– 60	0	1	0	0	1	1	.	63	4	.
2 Montagne													
7	1023	1551	– 528	.	.	.	.	.	.	.	.	.	.
8	1002	1407	– 405	2	4	0	3	0	4	.	45	37	.
1 Koueik													
9	.	.	.	.	.	.	.	.	.	.	32	34	.
2 Oronte													
10	365	.	.	1	0	0	4	0	0	93.6	25	32	.
11	159 (1)	.	.	0	0	1	0	0	0	107.5	57	10	.
12	262	.	.	.	.	.	.	.	.	.	.	.	.
13	235 (2)	.	.	0	0	0	0	0	0	.	55	7	.
14	234	305	– 71	.	.	.	.	.	.	.	.	.	.
15	.	.	.	.	.	.	.	.	.	.	37	34	.
3 Litani													
16	.	.	.	.	.	.	.	.	.	.	.	.	.
17	246 (3)	.	.	.	.	.	.	.	1	.	42	27	.
18	422	644	– 222	1	0	0	0	0	0	182.0	46	16	251.4

(1) Depuis Mars – (2) Depuis Février – (3) Décembre manque –

Temperature . Pluie

Avril 1932 — Etat du Ciel et

N° des stations	Stations	Altitude	Température de l'air moyennes: Max. moy. A	Min. moy. B	Moy. $\frac{A+B}{2}$	absolues: Max	Date	Min	Date
					II Zone Moyenne				
19	Rachaya	1200	.	.	.	.	.	.	.
20	Kuneïtra	940	17.2	6.6	11.9	26.0	8	0.0	12 .23
					III Zone Intérieure				
21	Kamechlie	500	21.1	9.6	15.4	38.2	8	4.2	12
22	Hasseteh	220	.	.	.	.	.	.	.
					III Zone Intérieure				
23	Djérablous	294	25.4	9.7	17.6	34.9	6	4.5	2
24	Rakka	250	.	.	.	.	.	.	.
25	Deir-ez-zor	200	26.1	9.8	18.0	[illegible]	[illegible]	4.0	13
					III Zone [illegible]				
26	Palmyre	403	.	.	.	.	.	.	.
27	Dobeck	1280	.	.	.	.	.	.	.
28	Djéroud	688	.	.	.	.	.	.	.
					III Zone Intérieure				
29	Damas	720	24.8	9.8	17.3	35.0	10	3.0	2
30	El-Tequié		.	.	.	.	.	.	.
					III Zone Intérieure				
31	Chahba	1100	.	.	.	.	.	.	.
32	Soueida	1100	18.8	7.5	13.2	29.5	7	-0.2	2
33	Deraa	582	.	.	.	.	.	.	.
34	Salkhad	1300	.	.	.	.	.	.	.

Phenomenes divers . Evaporation

Insolation

Avril 1932

N°s des stations	Pluie total depuis Sept. 1932.31	Moy.	Ecart	Phenomenes divers Nombre de jours: Eclairs	Orages	Sol couvert de neige	Vent fort ou violent	Vent de sable	Brouillard	Evaporation en mm	Pourcentage de ciels: Clairs 0.1.2	Couverts 8.9.10	Durée d'insolation
4 Jourdain													
19													
20	601			0	1	0	3	0	0		77	23	
1 Khabour													
21	170							1		135.3	17	0	
22													
2 Euphrate													
23	117	265	-148	0	0	0	0	0	0				
24													
25								5			52	22	
3 Desert													
26													
27													
28													
4 Barada													
29	186	208	-22								59	23	
30													
5 Haouran													
31	303										63	20	
32	329			0	0	0	1	0	2	43.7	35	27	
33								1			59	25	
34													

Avril 1932

N.os des stations	Stations	Altitude	Hauteur du pluviomètre	Nombre de jours Pluie	Neige	Grêle	1	2	3	4	5	6	7	8	9	10
							I Zone Côtière									
1	Alexandrette	1m		4	.	.	.	.	.	.	.	.	.	.	.	11
2	Lattaquié	70		4	.	.	7	.	.	.	.	.	.	.	.	.
3	Tartous	10		6	.	.	.	.	.	.	.	.	.	.	.	11
4	Tripoli	1		5	.	1	.	.	.	.	.	.	.	.	.	9
5	Beyrouth - Nazareth	91		4	.	.	8	.	.	.	.	.	.	.	.	.
6	Beyrouth - Jdeideh	5		2	.	.	.	.	.	.	.	.	.	.	.	.
							II Zone Côtière									
7	Le Kraz	1000		7	.	.	.	.	.	.	.	.	.	.	.	7
8	Djezzine	1000		5	.	5	.	.	.	.	.	.	.	.	.	6
							III Zone Moyenne									
9	Muslimieh	452		3	.	.	23	.	.	.	.	.	.	.	.	.
							IV Zone Moyenne									
10	Kirik - Khan	180		4	.	2	.	.	.	.	.	.	.	.	.	.
11	Antioche	80		7	.	1	2	.	.	.	.	.	.	.	.	.
12	Jisr - el - Hadid	90		3	.	.	.	.	.	.	.	.	.	.	.	.
13	Idlib	290														
14	Jisr - el - Chonghour			7	.	.	.	.	.	.	.	.	.	.	4	1
15	Maaret - el - Noman	500		4	.	.	.	.	.	.	.	.	.	.	.	2
16	Massyaf	485		7	.	1	.	.	.	.	3	.	.	.	.	.
17	Selemieh	380		4	.	.	.	.	.	.	.	.	.	.	.	.
18	Homs	505		2	.	.	.	.	.	.	.	.	.	.	.	.
19	Rousseir	590		4	.	.	8	.	.	.	.	.	.	.	.	.
20	Hermel	870		3	.	.	5	.	.	.	.	.	.	.	.	.
21	Ras - Baalbeck	850		2	.	.	1	.	.	.	.	.	.	.	.	.

QUOTIDIENNES (en millimètres)

Avril 1932

11	12	13	14	15	16	17	18	19	20	21	22	23	24	25	26	27	28	29	30	31	Total	N° des stations
1 Littoral																						
.	.	.	.	.	.	.	.	.	.	.	.	.	.	.	3	.	.	9	2	.	25	1
2	.	.	.	.	.	.	.	.	.	.	5	.	.	.	.	.	.	.	34	.	48	2
2	.	.	.	2	.	.	.	.	.	7	.	.	.	.	.	.	6	7	.	.	35	3
.	.	.	.	1	.	.	.	.	.	.	11	.	.	.	.	1	.	41	.	.	63	4
.	.	.	.	.	.	.	.	.	.	.	2	3	.	.	.	.	.	.	5	.	18	5
1	.	.	.	.	.	.	.	.	.	.	.	.	.	.	.	12	.	.	.	.	13	6
2 Montagne																						
.	.	.	.	.	.	.	.	.	.	23	22	.	.	.	2	1	.	17	.	.	72	7
.	.	.	.	.	.	.	.	.	.	41	14	16	.	.	.	.	.	24	.	.	101	8
1 Moneik																						
.	.	.	.	.	.	.	.	.	.	.	.	.	.	.	.	2	1	.	.	.	26	9
2 Oronte																						
3	.	.	.	.	.	.	.	.	.	.	6	.	.	.	.	3	.	.	2	.	14	10
5	.	.	.	.	.	.	.	.	.	.	2	.	.	.	.	41	3	1	4	.	58	11
6	.	.	.	.	.	.	.	.	.	.	3	.	.	.	.	19	.	.	.	.	28	12
																						13
.	.	.	.	.	.	.	.	.	13	.	.	.	.	2	10	3	6	.	.	.	39	14
.	.	.	.	.	.	.	.	.	.	.	.	.	.	.	6	.	1	7	.	.	16	15
8	10	.	.	.	.	.	.	.	.	7	.	.	.	13	.	9	.	.	10	.	60	16
.	.	.	.	.	.	.	.	.	.	3	.	.	.	.	.	7	.	4	2	.	16	17
.	.	.	.	.	.	.	.	.	.	pl	.	pl	.	.	.	.	.	.	.	.		18
.	.	.	.	.	.	.	.	.	.	.	2	.	.	.	.	.	.	10	11	.	31	19
.	.	.	.	.	.	.	.	.	.	.	7	.	.	.	.	.	.	.	16	.	28	20
.	.	.	.	.	.	.	.	.	.	.	.	.	.	.	.	.	.	.	21	.	22	21

Avril 1932

N° des stations	Stations	Altitude	Hauteur du pluviomètre	Nombre de jours Pluie	Neige	Grêle	1	2	3	4	5	6	7	8	9	10
							II Zone Moyenne									
22	Rayak	920		6	.	.	1	.	.	.	.	.	.	.	.	1
23	Ksara	920		5	.	.	.	.	.	.	.	.	.	.	.	1
							II Zone Moyenne									
24	Rachaya	1200														
25	Kmeïha	940		5	.	2	10	.	.	.	.	.	.	.	.	4
							III Zone Intérieure									
26	Kameehlié	500		3	.	.	.	.	.	.	.	.	.	.	.	.
27	Hassetché	220														
							III Zone Intérieure									
28	Djérablous	294		3	.	1	.	.	.	.	.	.	.	.	.	.
29	Kakha	250														
30	Deir-ez-zor	200		.	.	.	.	.	.	.	.	.	.	.	.	.
							III Zone Intérieure									
31	Palmyre	403														
32	Djéroud	688														
							III Zone Intérieure									
33	Damas	720		2	.	.	.	.	.	.	.	.	.	.	2	.
34	El-Tequié															
							III Zone Intérieure									
35	Chahba	1100		3	.	.	.	.	.	.	.	.	.	.	.	5
36	Soueïda	1100		4	.	.	4	.	.	.	.	.	.	.	.	.
37	Deraa	532		2	.	.	.	.	.	.	.	.	.	.	.	.
38	Salkhad	1300														

QUOTIDIENNES (en millimètres)

Avril 1932

	11	12	13	14	15	16	17	18	19	20	21	22	23	24	25	26	27	28	29	30	31	Total	N° des stations
3 Litani																							
	.	.	.	.	.	.	.	pl	.	.	9	.	.	.	.	.	.	3	2	.	.	16	22
	.	.	.	.	.	.	.	.	.	.	14	18	.	.	.	.	.	.	3	3	.	39	23
4 Jourdain																							
																							24
	.	.	.	.	.	.	.	.	.	.	17	12	.	.	.	.	.	2	.	.	.	45	25
1 Khabour																							
	.	.	.	.	.	.	.	.	.	.	.	7	42	.	.	.	.	.	.	22	.	71	26
																							27
2 Euphrate																							
	.	.	.	.	.	.	.	.	.	.	.	1	.	.	.	2	.	.	2	.	.	5	28
																							29
	.	.	.	.	.	.	.	.	.	.	.	.	.	.	.	.	.	.	.	.	.	0	30
3 Décoit																							
																							31
																							32
4 Barada																							
	.	.	.	.	.	.	.	.	.	.	4	.	.	.	.	.	.	.	.	.	.	6	33
																							34
5 Haouran																							
	.	.	.	.	.	.	.	.	.	.	.	30	.	.	.	.	.	5	.	.	.	40	35
	.	.	.	.	.	.	.	.	.	.	5	10	.	.	.	.	.	.	4	.	.	23	36
	.	.	.	.	.	.	.	.	.	.	.	pl	pl	.	.	.	.	.	.	.	.		37
																							38

VENT (directions

Avril 1932

N° des stations	Stations	Altitude	Pourcentage d'observations des directions							
			N	NE	E	SE	S	SW	W	NW
					Stations faisant					
1	Lattaquié	70	14	0	0	0	0	12	17	13
2	Tartous	10	23	3	10	7	23	3	20	4
3	Beyrouth - Kagareth	91	0	0	0	0	37	0	0	0
4	Kizik - Khan	180	14	14	18	4	11	7	0	0
5	Massyaf	485	0	0	7	0	0	0	93	0
6	Rachaya	1200	.	.	.	.	.	.	.	.
7	Kuneïtra	940	0	10	3	0	3	3	20	4
8	Djérablous	294	10	4	3	13	0	57	0	13
9	Djérond	688	.	.	.	.	.	.	.	.
10	Bl. Téquie		.	.	.	.	.	.	.	.
11	Chahba	1100	0	0	0	0	17	23	7	0
					Stations faisant					
12	Sélémié	380	0	0	0	0	0	0	65	0
13	Kamechlié	500	3	2	16	2	2	2	6	2
14	Soueïda	1100	5	6	18	20	9	25	17	0
					Stations faisant					
15	Djezzine	1000	0	0	0	0	6	38	38	0
16	Muslimieh	452	0	4	4	0	0	24	35	0
17	Homo	505	3	0	0	0	3	18	29	29
18	Rayak	920	0	0	0	16	0	34	5	0
19	Rakka	250	.	.	.	.	.	.	.	.
20	Deir-ez-Zor	200	0	8	5	0	3	0	22	21
21	Damas	720	0	0	8	1	8	10	26	13
22	Deraa	532	3	0	2	6	14	8	18	6
					Stations à enregistrement					
23	Alexandrette	1	4	3	1	0	2	3	7	7
24	Tripoli	1	7	2	0	1	7	32	8	1
25	Beyrouth - Jdeideh (1)	3	13	1	0	6	7	10	3	7
26	Roara	920	2	2	2	1	5	18	34	14

(1) Les pourcentages du vent moyenne sur les 13 premiers jours du mois.

et vitesse) NÉBULOSITÉ.

Avril 1932

N° des stations	Pourcentage d'observations des vitesses (en m/s)							Nébulosité totale				Nébulosité moyenne des nuages bas			
	Calme 0-1m	Faible 1-4	Modéré 4-8	Assez fort 8-12	Fort 12-18	Violent 18-25	Ouragan >25	8h	13h	18h	Moy. des obs.	8h	13h	18h	Moy. des obs.
1 observation															
1	44	40	13	3	0	0	0	4.6	.	.	.	.	.	.	.
2	7	33	43	0	17	0	0	5.8	.	.	.	.	.	.	.
3	63	30	7	0	0	0	0	4.0	.	.	.	3.5	.	.	.
4	32	28	32	4	4	0	0	5.1	.	.	.	.	.	.	.
5	0	47	23	0	10	20	0	2.6	.	.	.	.	.	.	.
6	.	.	.	.	.	.	.	.	.	.	.	.	.	.	.
7	57	0	3	6	27	7	0	2.3	.	.	.	.	.	.	.
8	0	.	.	.	.	.	.	.	.	.	.	.	.	.	.
9	.	.	.	.	.	.	.	.	.	.	.	.	.	.	.
10	.	.	.	.	.	.	.	.	.	.	.	.	.	.	.
11	53	0	13	17	10	7	0	2.4	.	.	.	.	.	.	.
2 observations															
12	35	.	.	.	.	.	.	.	.	.	.	.	.	.	.
13	65	17	10	0	2	6	0	4.0	.	.	.	.	.	.	.
14	0	.	.	.	.	.	.	4.9	.	4.6	4.7	.	.	.	.
3 observations															
15	18	66	0	0	13	3	0	4.0	5.3	5.5	4.9	.	.	.	.
16	33	30	26	7	4	0	0	5.0	5.2	.	5.1	.	.	.	.
17	18	37	19	13	11	2	0	4.3	5.8	.	5.1	.	.	.	.
18	45	20	23	12	0	0	0	3.7	4.8	3.2	3.9	.	.	.	.
19	.	.	.	.	.	.	.	.	.	.	.	.	.	.	.
20	41	30	22	5	2	0	0	4.0	5.5	.	4.8	.	.	.	.
21	34	30	9	22	3	1	1	2.9	4.1	1.3	2.7	.	.	.	.
22	43	37	10	6	2	2	0	4.5	2.7	2.3	3.2	.	.	.	.
Continu du vent [Les directions et la vitesse sont relevées toutes les trois heures]															
23	73	16	10	0	0	1	.	3.1	3.6	.	3.4	1.0	1.0	.	1.0
24	42	47	6	5	0	1	0	.	.	.	.	.	.	.	.
25	53	23	19	6	1	0	0	2.3	2.4	1.1	1.9	1.2	0.8	0.9	1.0
26	22	26	23	21	7	1	0	2.9	3.9	2.9	3.2	1.6	2.1	1.1	1.6

Résumé des observations

		Temp. moyennes				Pluies par zones		
		Max. moy.	Min. moy.	Moy.	Ecart à la normale	Jours	Moy.	Normales
Zone Côtière	Littoral	21.3	12.9	17.1	-0.5	4.2	33.7	46.5
	Montagne	20.3	6.8	13.6	-0.5	6.0	86.5	98.2
Zone Moyenne	Kouéik	23.7	7.6	15.7	-0.4	3.0	26.0	32.0
	Oronte	22.8	9.8	16.3	0.0	4.3	31.2	53.6
	Litani	20.4	5.4	12.9	-1.0	5.5	27.5	49.3
	Jourdain	17.2	6.6	11.9	.	5.0	45.0	.
Zone Intérieure	Khabour	21.1	9.6	15.4	.	3.0	71.0	.
	Euphrate	25.8	9.8	17.8	-0.4	1.5	2.5	23.9
	Désert	.	.	.	.	.	.	.
	Barada	24.8	9.8	17.3	-0.4	2.0	6.0	9.4
	Kaouran	18.8	7.5	13.2	-1.1	3.0	31.5	23.4

Répartition des pluies Avril 1932

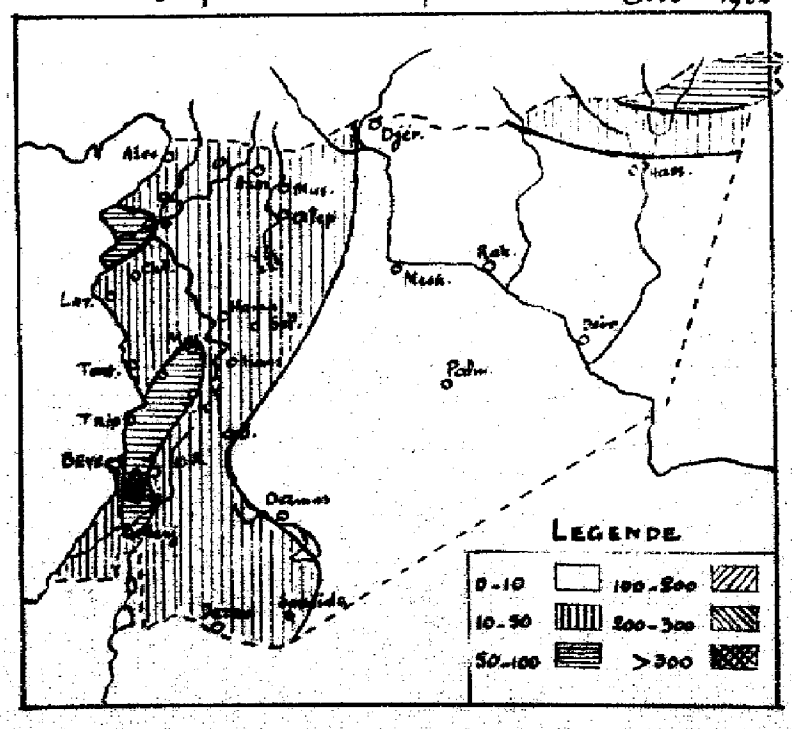

Errata

Djezzine - Total des pluies depuis Septembre (1931-32)

	lire	au lieu de
Fegrier	772	872
Mars	901	1001

SECRETARIAT DE L'ORGANISATION
METEOROLOGIQUE INTERNATIONALE

États du Levant sous Mandat Français

Service Central Meteorologique

Bulletin Mensuel

Année Climatologique

1931-32

N° 9 - Mois de Mai 1932

Les températures moyennes sont partout très inférieures à la normale, de 2° environ, avec maximum d'écart dans le Koueik (-2°8). Les maxima absolus ont lieu presque partout le 31, et les minima au début du mois : fait naturel dans ce mois de transition ; au début, fin des froids ; à la fin, commencement des grosses chaleurs. Il peut cependant exister au cours du mois des périodes très chaudes de quelques jours : telle la période du 5 au 10 ; c'est pourquoi Deir-ez-Zor et Beyrouth - Nazareth ont leur maximum de température le 9.

Les pluies, normalement, diminuent beaucoup en Mai ; cette année la sécheresse est exceptionnellement accentuée : les précipitations sont à peu près nulles.

Le mois de Mai est beau ; la proportion des ciels clairs est partout très supérieure à celle des ciels couverts, d'une façon à peu près normale, les écarts étant tantôt positifs tantôt négatifs.

Régime des vents. - Les directions restent sensiblement celles d'Avril ; quant aux vitesses, la proportion des vents violents est presque nulle, celle des vents forts ne s'accuse vraiment qu'à Chahbah (26%).

On note 2 orages seulement, tous les deux à Alexandrette.

En résumé, mois très beau, plus frais que d'habitude, et très particulièrement sec.

BIBLIOTHEQUE OMM WMO LIBRARY

N° des stations	Stations	Altitude	Température de l'air moyennes: Max. moy. A	Min. moy. B	Moy. (A+B)/2	absolues: Max.	Date	Min.	Date
	I - Zone Côtière								
1	Alexandrette	1	26.1	15.5	20.8	31.5	31	11.7	1
2	Lattaquié	70	24.7	14.5	19.6	31.1	22	11.3	2+3
3	Tartous	10	.	.	.	.	.	.	.
4	Tripoli	1	22.8	13.4	18.1	27.2	22	10.3	2
5	Beyrouth - Nazareth	91	23.4	16.0	19.7	31.5	9	12.7	1+2
6	Beyrouth - Jaleideh	5	23.9	14.3	19.1	28.3	31	10.9	3
	I - Zone Côtière								
7	Le Krey	1000							
8	Djezzine	1000	22.1	12.5	17.2	29.0	31	7.1	1
	II - Zone Moyenne								
9	Muolimich	452	27.4	10.4	18.9	40.0	31	4.0	4+21
	II - Zone Moyenne								
10	Kirik - Khan	180	28.7	14.6	21.7	37.0	31	10.6	2
11	Antioche		25.4	12.8	19.1	34.2	31	8.6	4
12	Maarat - en - Noman	500	.	.	.	.	.	.	.
13	Masyaf	485	.	.	.	.	.	.	.
14	Sélémié	380	28.9	10.1	19.5	39.9	31	3.8	21
15	Homs	505	.	.	.	.	.	.	.
	II - Zone Moyenne								
16	Baalbeck	1145	.	.	.	.	.	.	.
17	Rayak	920	25.0	6.1	15.6	34.0	31	1.0	2
18	Kara	920	24.3	9.1	16.7	33.0	31	3.8	2

PHENOMENES DIVERS _ EVAPORATION

INSOLATION

Mai 1932

N° des stations	Pluie Total depuis Sept. 1931-32	Moy.	Ecart	Phénomènes divers Nombre de jours Orages	Orages	Sol couvert de neige	Vent fort ou violent	Vent de sable	Brouillard	Evaporation en mm	Pourcentage de ciel Clairs 0,1,2	Couverts 8,9,10	Durée d'insolation
1 Littoral													
1	570	524	+ 46	2	2	0	11	0	0	74.7	66	2	.
2	574	844	- 270	1	0	0	4	0	0	68.7	39	48	.
3	383	816	-433	.	.	.	.	.	.	.	36	16	.
4	.	.	.	0	0	0	0	0	0	101.7	.	.	.
5	484	886	- 402	0	0	0	1	1	0	134.3	61	19	.
6	338	905	- 567	.	.	.	.	.	.	.	56	9	.
2 Montagne													
7	.	.	.	.	.	.	.	.	.	.	.	.	.
8	1005	1416	- 411	0	0	0	2	0	2	.	53	24	.
1 Koneik													
9	.	.	.	.	.	.	.		.	.	27	23	.
2 Oronte													
10	366	.	.	0	0	0	2	0	0	125.8	58	13	.
11	.	.	.	0	0	0	0	0	0	130.0	81	0	.
12	.	.	.	.	.	.	.	.	.	.	.	.	.
13	.	.	.	.	.	.	.	.	.	.	80	7	.
14	234	318	- 84	.	.	.	.	.	.	.	.	.	.
15	.	.	.	.	.	.	.	.	.	.	76	9	.
3 Litani													
16	.	.	.	.	.	.	.		.	.	.	.	.
17	246 (1)	.	.	.	.	.	.	.	.	.	45	20	.
18	423	656	- 233	0	0	0	2	0	0	196.7	71	14	289.1

(1) Décembre manque.

TEMPERATURE - PLUIE

Mai 1932

ETAT DU CIEL

N° des stations	Stations	Altitude	Température de l'air moyennes: Max. moy. A	Min. moy. B	Moy. (A+B)/2	absolues: Max.	Date	Min.	Date
						V - Zone Moyenne			
19	Rachaya	1200m	.	.	.	.	.	.	.
20	Kuneitra	940	.	.	.	.	.	.	.
						VI - Zone Intérieure			
21	Kamechlié	500	28.1	16.2	22.2	38.0	31	9.4	1
22	Hasseiché	220	.	.	.	.	.	.	.
						VI - Zone Intérieure			
23	Djérablous	294	30.0	13.7	21.9	40.2	31	7.2	22
24	Rakka	250	.	.	.	.	.	.	.
25	Deir-ez-Zor	200	31.8	14.3	23.1	37.0	9	8.0	2,8,22,23
						VI - Zone Intérieure			
26	Palmyre	403	.	.	.	.	.	.	.
27	Nebek	1280	.	.	.	.	.	.	.
28	Djérond	638	.	.	.	.	.	.	.
						VI - Zone Intérieure			
29	Damas	720	28.7	11.0	20.3	38.0	31	7.0	2+6
30	El-Téquié		.	.	.	.	.	.	.
						VI - Zone Intérieure			
31	Chahba	1100	.	.	.	.	.	.	.
32	Doueida	1100	24.7	10.7	17.7	34.1	31	4.6	2
33	Deraa	532	.	.	.	.	.	.	.
34	Sallkhad	1300	.	.	.	.	.	.	.

Phenomenes divers - Evaporation

Insolation

Mai 1932

N° des stations	Pluie total depuis Sept. 1931-32	Moy.	Trace	Phénomènes divers Nombre de jours: Éclairs	Orages	Sol couvert de neige	Vent fort ou violent	Vent de sable	Brouillard	Evaporation en mm.	Pourcentage de ciels: Clairs 0,1,2	Couverts 8,9,10	Durée d'insolation
	4 Jourdain												
19	.	.	.	.	.	.	.	.	.	.	.	.	.
20	.	.	.	.	.	.	.	.	.	.	.	.	.
	1 Khabour												
21	191	.	.	0	0	0	0	1	6	130,6	74	23	.
22	.	.	.	.	.	.	.	.	.	.	.	.	.
	2 Euphrate												
23	117	276	-159	0	0	0	5	2	0	.	.	.	.
24	.	.	.	.	.	.	.	.	.	.	.	.	.
25	.	.	.	.	.	.	.	.	.	.	36	24	.
	3 Désert												
26	.	.	.	.	.	.	.	.	.	.	.	.	.
27	.	.	.	.	.	.	.	.	.	.	.	.	.
28	.	.	.	.	.	.	.	.	.	.	.	.	.
	4 Barada												
29	186	210	-24	.	.	.	.	.	.	.	66	18	.
30	.	.	.	.	.	.	.	.	.	.	.	.	.
	5 Hauran												
31	313	.	.	.	.	.	.	.	.	.	65	16	.
32	339	.	.	0	0	0	1	0	0	90,9	50	16	.
33	.	.	.	.	.	.	.	.	.	.	58	14	.
34	.												

Hauteurs de Pluie

Mai 1932

N.° des stations	Stations	Altitude	Hauteur du pluviomètre	Nombre de jours Pluie	Neige	Grêle	1	2	3	4	5	6	7	8	9	10
							I. Zone Côtière									
1	Alexandrette	1m		2	.	.	.	.	.	.	.	.	.	.	.	.
2	Lattaquié	70		1	.	.	.	.	.	.	.	.	.	.	.	.
3	Tartous	10		0	.	.	.	.	.	.	.	.	.	.	.	.
4	Tripoli	1		0	.	.	.	.	.	.	.	.	.	.	.	.
5	Nazareth - Beyrouth	91		0	.	.	.	.	.	.	.	.	.	.	.	.
6	Beyrouth - Jdéideh	3		0	.	.	.	.	.	.	.	.	.	.	.	.
							II. Zone Côtière									
7	Le Krey	1000		0	.	.	.	.	.	.	.	.	.	.	.	.
8	Djezzine	1000		2	.	.	.	.	.	.	.	.	.	.	.	.
							III. Zone Moyenne									
9	Muslimieh	452		0	.	.	.	.	.	.	.	.	.	.	.	.
							IV. Zone Moyenne									
10	Kirik-Khan	180		1	.	.	.	.	1	.	.	.	.	.	.	.
11	Antioche	80		2	.	.	.	.	.	.	.	.	.	.	.	.
12	Jisr-el-Hadid	90		3	.	.	.	.	.	.	.	.	.	.	.	.
13	Idlib	290		0	.	.	.	.	.	.	.	.	.	.	.	.
14	Jisr-el-Choughour	250		0	.	.	.	.	.	.	.	.	.	.	.	.
15	Maaret-en-Noman	500		0	.	.	.	.	.	.	.	.	.	.	.	.
16	Massyaf	485		0	.	.	.	.	.	.	.	.	.	.	.	.
17	Sélémié	380		1	.	.	.	1	.	.	.	.	.	.	.	.
18	Homs	505		0	.	.	.	.	.	.	.	.	.	.	.	.
19	Nousseir	590		0	.	.	.	.	.	.	.	.	.	.	.	.
20	Hermel	870		0	.	.	.	.	.	.	.	.	.	.	.	.
21	Rao-Baalbeck	850		0	.	.	.	.	.	.	.	.	.	.	.	.

QUOTIDIENNES (en millimètres)

Mai 1932

11	12	13	14	15	16	17	18	19	20	21	22	23	24	25	26	27	28	29	30	31	Total	N° des stations
1 Littoral																						
.	.	11	.	.	5	.	.	.	.	.	.	.	.	.	.	.	.	.	.	.	14	1
.	.	2	.	.	.	.	.	.	.	.	.	.	.	.	.	.	.	.	.	.	2	2
.	.	.	.	.	.	.	.	.	.	.	.	.	.	.	.	.	.	.	.	.	0	3
.	.	.	.	.	.	.	.	.	.	.	.	.	.	.	.	.	.	.	.	.	0	4
.	.	.	.	.	.	.	.	.	.	.	.	.	.	.	.	.	.	.	.	.	0	5
.	.	.	.	.	.	.	.	.	.	.	.	.	.	.	.	.	.	.	.	.	0	6
2 Montagne																						
.	.	.	.	.	.	.	.	.	.	.	.	.	.	.	.	.	.	.	.	.	0	7
.	2	1	.	.	.	.	.	.	.	.	.	.	.	.	.	.	.	.	.	.	3	8
1 Kouéik																						
.	.	.	.	.	.	.	.	.	.	.	.	.	.	.	.	.	.	.	.	.	0	9
2 Oronte																						
.	.	.	.	.	.	.	.	.	.	.	.	.	.	.	.	.	.	.	.	.	1	10
.	.	2	2	.	.	.	.	.	.	.	.	.	.	.	.	.	.	.	.	.	4	11
.	1	3	.	.	.	.	.	2	.	.	.	.	.	.	.	.	.	.	.	.	6	12
.	.	.	.	.	.	.	.	.	.	.	.	.	.	.	.	.	.	.	.	.	0	13
.	.	.	.	.	.	.	.	.	.	.	.	.	.	.	.	.	.	.	.	.	0	14
.	.	.	.	.	.	.	.	.	.	.	.	.	.	.	.	.	.	.	.	.	0	15
.	.	.	.	.	.	.	.	.	.	.	.	.	.	.	.	.	.	.	.	.	0	16
.	.	.	.	.	.	.	.	.	.	.	.	.	.	.	.	.	.	.	.	.	1	17
.	.	.	.	.	.	.	.	.	.	.	.	.	.	.	.	.	.	.	.	.	0	18
.	.	.	.	.	.	.	.	.	.	.	.	.	.	.	.	.	.	.	.	.	0	19
.	.	.	.	.	.	.	.	.	.	.	.	.	.	.	.	.	.	.	.	.	0	20
.	.	.	.	.	.	.	.	.	.	.	.	.	.	.	.	.	.	.	.	.	0	21

HAUTEURS DE PLUIE

Mai 1932

N° des stations	Stations	Altitude	Hauteur du pluviomètre	Nombre de jours Pluie	Neige	Grêle	1	2	3	4	5	6	7	8	9	10
							II - Zone Moyenne									
22	Rayak	920		0	.	.	.	.	.	.	.	.	.	.	.	.
23	Koara	920		1	.	.	.	.	.	.	.	.	.	.	.	.
							IV - Zone Moyenne									
24	Rachaya	1200														
25	Kunéitra	940		0	.	.	.	.	.	.	.	.	.	.	.	.
							IV - Zone Intérieure									
26	Kamechlié	500		2	.	.	14	.	7	.	.	.	.	.	.	.
27	Kassetché	220														
							III - Zone Intérieure									
28	Djérablous	294		0	.	.	.	.	.	.	.	.	.	.	.	.
29	Rakka	250														
30	Deir-ez-Zor	200		0	.	.	.	.	.	.	.	.	.	.	.	.
							III - Zone Intérieure									
31	Palmyre	403		0	.	.	.	.	.	.	.	.	.	.	.	.
32	Djéroud	668														
							III - Zone Intérieure									
33	Damas	720		0	.	.	.	.	.	.	.	.	.	.	.	.
34	Tl. Téqué															
							III - Zone Intérieure									
35	Chahba	1100		1	.	.	.	.	.	.	.	.	.	.	.	.
36	Soueïda	1100		0	.	.	.	.	.	.	.	.	.	.	.	.
37	Deraa	532		0	.	.	.	.	.	.	.	.	.	.	.	.
38	Salkhad	1300														

QUOTIDIENNES (en millimètres)

Mai 1932

11	12	13	14	15	16	17	18	19	20	21	22	23	24	25	26	27	28	29	30	31	Total	
3 Litani																						
																					0	22
	1																				1	23
4 Jourdain																						
																						24
																					0	25
1 Khabour																						
																					2 1	26
																						27
2 Euphrate																						
																					0	28
																						29
																					0	30
3 Désert																						
																					0	31
																						32
4 Barada																						
																					0	33
																						34
5 Hauran																						
											10										1 0	35
																					0	36
																					0	37
																						38

VENT (directions

Mai 1932

N° des stations	Stations	Altitude	Pourcentage d'observations des directions							
			N	NE	E	SE	S	SW	W	NW
						Stations faisant				
1	Lattaquié	70	13	3	0	0	0	23	22	0
2	Tartous	10	16	0	16	5	26	3	13	20
3	Beyrouth - Kazarieh	91	5	0	0	0	32	0	0	0
4	Hirik - Khan	180	7	26	6	0	3	3	0	3
5	Antioche		13	10	10	0	6	26	29	0
6	Massyaf	485	7	0	48	0	3	0	42	0
7	Rachaya	1200	.	.	.	.	.	.	.	.
8	Kunéitra	940	.	.	.	.	.	.	.	.
9	Djérablous	294	16	0	0	0	0	32	0	52
10	Djérond	688	.	.	.	.	.	.	.	.
11	Chakka	1100	0	0	3	0	7	52	3	0
						Stations faisant				
12	Sélémié	380	0	0	2	0	0	0	47	0
13	Kamechlié	500	13	3	13	0	2	0	3	0
14	Souéida	1100	2	0	24	24	21	19	10	0
						Stations faisant				
15	Djezzine	1000	0	0	0	0	0	44	43	0
16	Mnolimié	452	3	0	0	0	5	10	36	11
17	Homs	505	0	2	0	2	0	4	27	27
18	Rayak	920	0	2	2	0	3	9	38	2
19	Rakka	250	.	.	.	.	.	.	.	.
20	Deir-ez-Zor	200	2	8	6	3	0	7	30	16
21	Damas	720	1	4	4	0	10	14	41	11
22	Deraa	532	0	2	8	8	12	16	10	14
						Stations à enregistrement				
23	Alexandrette	1	4	3	0	0	0	1	2	4
24	Tripoli	1	9	3	2	1	4	25	5	5
25	Beyrouth - Jdéideh (1)	3	.	.		.	.	.	.	.
26	Ksara	920	4	6	4	2	3	10	23	22

(1) Le nombre des observations porte sur les 15 dernières jours du mois.

SECRETARIAT DE L'ORGANISATION
MÉTÉOROLOGIQUE INTERNATIONALE

et vitesse) NEBULOSITÉ

Mai 1932

N° des stations	Pourcentage d'observations des vitesses (en %)							Nébulosité moyenne totale				Nébulosité moyenne des nuages bas			
	Calme 0-1	Faible 1-4	Modéré 4-8	Assez fort 8-12	Fort 12-18	Violent 18-25	Ouragan > 25	8h	13h	18h	Moy. des obs.	8h	13h	18h	Moy. des obs.
1 observation															
1	39	51	10	0	0	0	0	4.6	.	.	.	1.5	.	.	.
2	3	29	55	13	0	0	0	4.4	.	.	.	.	.	.	.
3	65	25	10	0	0	0	0	2.8	.	.	.	1.2	.	.	.
4	52	26	22	0	0	0	0	2.5	.	.	.	.	.	.	.
5	6	65	26	3	0	0	0	1.2	.	.	.	.	.	.	.
6	0	80	10	0	10	0	0	1.5	.	.	.	.	.	.	.
7	.	.	.	.	.	.	.	.	.	.	.	.	.	.	.
8	.	.	.	.	.	.	.	.	.	.	.	.	.	.	.
9	0	.	.	.	.	.	.	.	.	.	.	.	.	.	.
10	.	.	.	.	.	.	.	.	.	.	.	.	.	.	.
11	35	0	16	23	26	0	0	2.2	.	.	.	.	.	.	.
2 observations															
12	51	.	.	.	.	.	.	.	.	.	.	.	.	.	.
13	66	8	19	2	2	3	0	2.4	.	.	.	.	.	.	.
14	0	.	.	.	.	.	.	5.4	.	5.5	3.5	.	.	.	.
3 observations															
15	13	81	0	0	4	2	0	2.5	4.1	3.9	3.5	.	.	.	.
16	35	40	24	1	0	0	0	3.4	5.6	4.2	4.4	0.1	2.1	0.6	0.9
17	38	45	15	2	0	0	0	1.3	2.1	1.0	1.5	.	.	.	.
18	44	40	12	3	1	0	0	2.9	3.8	2.4	3.0	0.5	1.2	1.0	0.9
19	.	.	.	.	.	.	.	.	.	.	.	.	.	.	.
20	28	27	24	19	2	0	0	4.0	4.3	3.3	3.9	0.5	1.2	0.0	0.6
21	45	35	13	6	0	1	0	3.1	3.7	0.9	2.5	0.3	1.3	0.6	0.7
22	30	48	20	0	0	2	0	2.9	2.6	.	2.6	.	.	.	.
Continu du vent [Les directions et la vitesse sont relevées toutes les trois heures]															
23	86	10	4	0	0	0	0	2.1	2.4	.	2.3	0.8	0.9	.	0.8
24	46	6	47	1	0	0	0	.	.	.	.	.	.	.	.
25	47	44	9	0	0	0	0	2.9	3.0	2.1	2.7	1.4	1.3	0.8	1.1
26	26	30	27	15	2	0	0	2.3	2.6	2.3	2.4	0.1	0.7	0.3	0.4

Résumé des observations

		Temp. moyennes				Pluies par zones		
		Max. moy.	Min. moy.	Moy.	Ecart à la normale	Jours	Moy.	Normale
Zone Côtière	Littoral	24.2	14.7	19.5	-2.1	0.5	2.7	20.3
	Montagne	22.1	12.5	17.2	-1.8	1.0	1.5	24.0
Zone Moyenne	Koweik	27.4	10.4	18.9	-2.8	0.0	0.0	9.2
	Oronte	27.6	12.4	20.0	-0.8	0.7	1.2	10.2
	Litani	24.7	7.6	16.2	-2.0	0.5	0.5	10.1
	Jourdain	.	.	.	.	0.0	0.0	-
Zone Intérieure	Khabour	28.1	16.2	22.2	.	2.0	10.5	-
	Euphrate	30.9	15.0	23.0	-0.4	0.0	0.0	7.4
	Désert	.	.	.	.	.	.	.
	Barada	28.7	11.8	20.3	-1.1	0.0	0.0	1.8
	Hauran	24.7	10.7	17.7	-1.7	0.3	3.3	7

Répartition des pluies Mai 1932

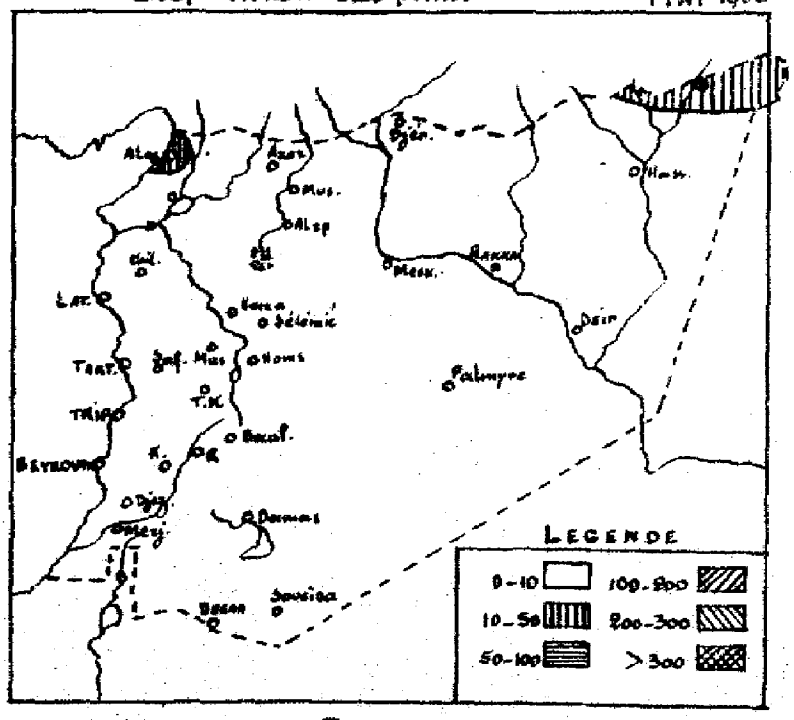

Errata

Sélémié Max. mg. A 24°.0 - Température min. moy. B 7°.2 - Mmg. 1.2 2 15.6 - Avril 1932.

Antioche - Vent - Directions et vitesses % 1932

	N	NE	E	SE	S	SW	W	NW	calme 0-1	faible 1-4	modéré 4-8	assez fort 8-12	fort 12-15	hab. moy. totale 8m
Mars	19	26	10	0	0	16	16	0	13	61	23	3	0	38
Avril	17	7	10	3	6	23	17	0	17	47	30	6	0	27

P. SP. 2.

SECRETARIAT DE L'ORGANISATION
METEOROLOGIQUE INTERNATIONALE
121

Etats du Levant sous Mandat Français

SERVICE CENTRAL MÉTÉOROLOGIQUE

Bulletin mensuel

Année Climatologique

1931-32

N° 11 - Mois de Juillet 1932

En ce mois de Juillet, dans la Montagne, l'Oronte, l'Euphrate et le Barada les températures sont supérieures à la normale de près de 1°; ailleurs elles lui sont inférieures à peu près de la même quantité. Les maxima absolus se répartissent du 19 au 23; tandis que les minima absolus s'échelonnent dans la première moitié du mois.

Aucune trace de précipitation n'a été relevée dans aucune station des Etats sous Mandat: fait normal en juillet, le mois le plus sec de l'année.

Juillet est beau, comme d'habitude. Sauf à Lattaquié et à Tartous où l'on relève une moyenne de 4/10 environ, la nébulosité est presque nulle. Le pourcentage des ciels couverts est voisin de 0, sauf naturellement pour les stations de Tartous et Lattaquié.

Régime des vents: comme au mois précédent les deux secteurs W et surtout SW dominent nettement, sauf aux stations de Kamechlié et Dalkhad, où les dispositions topographiques imposent une dominante N le matin. Les vents forts ou violents sont rares.

En résumé, comme d'habitude, le mois de Juillet est chaud et sec. On peut même le classer parmi ceux qui ont fourni des maxima absolus élevés.

BIBLIOTHEQUE OMM WMO LIBRARY

551.506.1(569.34)
1931/32

Temperature - Pluie

Juillet 1932 — Etat du ciel

N° des stations	Stations	Altitude	Température de l'air moyennes: Max. moy. A	Min. moy. B	Moy. $\frac{A+B}{2}$	Température de l'air absolues: Max.	Date	Min.	Date
	I - Zone Côtière								
1	Alexandrette	1	33.1	23.7	28.4	37.8	21	21.3	1,6,11
2	Lattaquié	70	30.0	22.0	26.0	33.7	22	19.4	1+3
3	Tartous	10	.	.	.	.	.	.	.
4	Tripoli	1	28.9	20.0	24.5	31.3	21	18.0	4
5	Beyrouth - Nazareth	91	28.8	22.0	25.4	32.0	23	19.4	4
6	Beyrouth - Jdaïdeh	3	30.0	20.5	25.3	34.3	23	17.4	1
	I - Zone Côtière								
7	Le Kraq	1000							
8	Djezzine	1000	27.5	17.0	22.3	33.6	19	14.4	3
	II - Zone Moyenne								
9	Mudjimieh	452	36.1	19.3	27.7	43.0	19	17.0	6
	II - Zone Moyenne								
10	Kirik-Khan	160	36.7	22.3	29.5	42.9	19	19.7	4
11	Antioche	80	30.4	23.1	26.7	38.0	21	19.7	22
12	Maaret-en-Nomane	500	.	.	.	.	.	.	.
13	Massyaf	435	.	.	.	.	.	.	.
14	Hélémieh	380	36.5	17.6	27.1	43.0	19	14.6	21
15	Homs	505	.	.	.	.	.	.	.
	II - Zone Moyenne								
16	Baalbek	1145	.	.	.	.	.	.	.
17	Rayak	920	38.2	12.1	22.1	38.0	20	8.0	4,5,6
18	Kaara	920	31.7	15.2	23.4	35.2	20	11.2	9

Phenomenes divers - Evaporation

Insolation

Juillet 1938

N° des stations	Soleil Total depuis Sept. 1931-32	Moy.	Ecart	Phénomènes divers Nombre de jours: Brouillard	Grêle	Bol couvert de neige	Fort f[illegible]	[illegible]	Brouillard	Evaporation en mm	Soleil de cette Plaine 0.1.2	Soleil [illegible]	[illegible]
1 Littoral													
1	576	598	- 22	0	0	0	7	0	0	89.4	60	2	.
2	550	671	- 291	0	0	0	0	0	0	111.8	39	26	.
3	383	819	- 436	.	.	.	.	.	.	.	10	19	.
4	.	.	.	0	0	0	0	0	0	88.0	.	.	.
5	484	893	- 409	0	0	0	0	0	0	155.2	81	7	.
6	335	910	- 575	0	0	0	0	0	0	.	79	0	.
2 Montagne													
7	.	.	.	.	.	.	.	.	.	.	.	.	.
8	1005	1432	-427	0	0	0	0	0	2	.	[illegible]	3	.
1 Kouéik													
9	.	.	.	.	.	.	.	.	.	.	100	0	.
2 Ozoule													
10	366	.	.	0	0	0	0	0	0	189.0	97	0	.
11	.	.	.	0	0	0	0	0	0	138.3	90	0	.
12	.	.	.	.	.	.	.	.	.	.	.	.	.
13	.	.	.	.	.	.	.	.	.	.	100	0	.
14	240	321	- 81	.	.	.	.	.	.	.	.	.	.
15	.	.	.	.	.	.	.	.	.	.	.	.	.
3 Litani													
16	.	.	.	.	.	.	.	.	.	.	.	.	.
17	246 (1)	.	.	.	.	.	.	.	.	.	99	0	.
18	423	661	- 238	0	0	0	8	0	0	272.9	100	0	346.3

(1) Décembre manque.

TEMPERATURE – PLUIE

Juillet 19[illegible]

ÉTAT DU CIEL et

N° des stations	Stations	Altitude	Température de l'air moyennes: Max. moy. A	Min. moy. B	Moy. (A+B)/2	absolues: Max	Date	Min	Date
						V – Zone Moyenne			
19	Rachaya	1200	.	.	.	.	.	.	.
20	Kuneitra	940	.	.	.	.	.	.	.
						VI – Zone Intérieure			
21	Kamechlié	500	37.9	24.2	31.1	40,6	31	19.5	8
22	Hasseiché	220	.	.	.	.	.	.	.
						VII – Zone Intérieure			
23	Djérablous	294	40.4	23.0	31.7	45.8	19	21.5	27
24	Rakka	250	.	.	.	.	.	.	.
25	Deir-ez-Zor	200	.	.	.	.	.	.	.
						VIII – Zone Intérieure			
26	Palmyre	403	.	.	.	.	.	.	.
27	Nebeck	1280	.	.	.	.	.	.	.
28	Djérond	688	.	.	.	.	.	.	.
						VIII – Zone Intérieure			
29	Damas	720	36.2	18.7	27.5	42,0	20	14.0	1
30	El-Téquié								
						IX – Zone Intérieure			
31	Chahba	1100	.	.	.	.	.	.	.
32	Soueida	1100	32.0	17.9	25.0	39.2	25	11.0	9
33	Dezaa	532	.	.	.	.	.	.	.
34	Salkhad	1300	.	.	.	.	.	.	.

PHENOMENES DIVERS - EVAPORATION

INSOLATION

Ju

N° des stations	Pluie Total depuis Septemb. 1931-32	Moy.	Ecart	Phénomènes Nombre de jo[urs] Eclairs	Orages	Sol couvert de neige	Vent fort ou violent	Vent de sable	Brouillard	Evaporation en m/m	Pourcent. de ciel Clairs 0,1,2	Couverts 8,9,10	Durée d'insolat.
	4 Jourdain												
19	.	.	.	.	.	.	.	.	.	.	.	.	.
20		.	.								.	.	.
	1 Khaboue												
21	191	.	.	0	0	0	0	8	0	281.0		.	.
22	.	.	.	.	.	.	.	.	.	.		.	.
	2 Euphrate												
23	117	278	-161	0	0	0	0	0	0	.	.	.	.
24	.	.	.	.	.	.	.	.	.	.	.	.	.
25	.	.	.	.	.	.	.	.	.	.	.	.	.
	3 Désert												
26	.	.	.	.	.	.	.	.	.	.	.	.	.
27	.	.	.	.	.	.	.	.	.	.	.	.	.
28	.	.	.	.	.	.	.	.	.	.	.	.	
	4 Barada												
29	186	210	-24	.	.	.	.	.	.	.	100	0	.
30	.	.	.	.	.	.	.	.	.	.	.	.	.
	5 Hauran												
31	313	.	.	.	.	.	.	.	.	.	.	.	.
32	339	279	+60	0	0	0	0	0	0	150.2	85	2	.
33	.	.	.	.	.	.	.	.	.	.	.	.	.
34	.	.	.	0	0	0	0	3	1	.	90	3	.

HAUTEURS DE PLUIE

Juillet 1932

N.os des stations	Stations	Altitude	Hauteur du pluviomètre	Nombre de jours Pluie	Neige	Grêle	1	2	3	4	5	6	7	8	9	10
							I - Zone Côtière									
1	Alexandrette	1		0												
2	Lattaquié	70		0												
3	Tartous	10		0												
4	Tripoli	1		0												
5	Beyrouth - Nazareth	91		0												
6	Beyrouth - Jeléidek	3		0												
							II - Zone Côtière									
7	Le Kreg	1000		0												
8	Djezzine	1000		0												
							V - Zone Moyenne									
9	Muslimieh	452		0												
							VI - Zone Moyenne									
10	Kirik - Khan	180		0												
11	Antioche	80		0												
12	Jior - el - Kadid	90		0												
13	Idlib	290		0												
14	Jior - el - Choughour	250		0												
15	Maaret - en - Nomaan	500		0												
16	Massyaf	485		0												
17	Sélémié	380		0												
18	Homs	505		0												
19	Houssée	590		0												
20	Hermel	870		0												
21	Rao - Baalbeck	850		0												

QUOTIDIENNES (en millimètres)

Juillet 1932

11	12	13	14	15	16	17	18	19	20	21	22	23	24	25	26	27	28	29	30	31	Total	N.° des stations
1 Littoral																						
																					0	1
																					0	2
																					0	3
																					0	4
																					0	5
																					0	6
2 Montagne																						
																					0	7
																					0	8
1 Kouéik																						
																					0	9
2 Ocoute																						
																					0	10
																					0	11
																					0	12
																					0	13
																					0	14
																					0	15
																					0	16
																					0	17
																					0	18
																					0	19
																					0	20
																					0	21

Hauteurs de Pluie

Juillet 1932

N° des stations	Stations	Altitude	Nombre du pluviomètre	Nombre de jours Pluie	Neige	Grêle	1	2	3	4	5	6	7	8	9	10
							V - Zone Moyenne									
22	Rayak	920m		0												
23	Kaara	920		0												
							VI - Zone Moyenne									
24	Rachaya	1200														
25	Kumeitra	940		0												
							VII - Zone Intérieure									
26	Kamechlié	500		0												
27	Kamechlié	240														
							VIII - Zone Intérieure									
28	Djérablous	290		0												
29	Hakka	250		0												
30	Deir-ez-Zor	200		0												
							IX - Zone Intérieure									
31	Palmyre	405		0												
32	Djéroud	688														
							X - Zone Intérieure									
33	Damas	720		0												
34	El-Téquié															
							XI - Zone Intérieure									
35	Chalha	1100		0												
36	Sweida	1100		0												
37	Deraa	532		0												
38	Salkhad	1300		0												

QUOTIDIENNES (en millimètres)

Juillet 1932

11	12	13	14	15	16	17	18	19	20	21	22	23	24	25	26	27	28	29	30	31	Total	N.os des stations
3 Litani																						
																					0	23
4 Jourdain																						
																					0	24 25
1 Khabour																						
																					0	26 27
2 Euphrate																						
																					0	28
																					0	29
																					0	30
3 Dévez																						
																					0	31
																					0	32
4 Barada																						
																					0	33 34
5 Kanian																						
																					0	35
																					0	36
																					0	37
																					0	38

VENT (directions

Juillet 1932

N° des stations	Stations	Altitude	Pourcentage d'observations des directions							
			N	NE	E	SE	S	SW	W	NW
						Stations faisant				
1	Lattaquié	70m	0	6	0	0	16	45	10	0
2	Tartous	10	7	3	10	0	48	16	16	0
3	Beyrouth - Nazareth	91	0	0	0	0	55	0	0	0
4	Kirik - Khan	180	0	7	3	3	0	0	0	10
5	Antioche	80	0	0	3	0	0	26	71	0
6	Massyaf	485	3	0	7	0	0	0	42	0
7	Rachaya	1200	.	.	.	.	.	.	.	.
8	Kuneitra	940	.	.	.	.	.	.	.	.
9	Djérablous	294	6	0	0	0	0	42	10	26
10	Chakka	1100	0	0	0	0	0	42	16	0
11	Talkh[illegible]	1300	97	0	0	0	0	0	0	0
						Stations faisant				
12	[illegible]	580	.	.	.	.	.	.	.	.
13	[illegible]	[illegible]	34	2	2	0	1	0	0	1
14	[illegible]	[illegible]	2	5	5	6	16	30	21	6
						Stations faisant				
15	Djezzine	1000	0	0	0	0	0	47	47	0
16	Muslimié	452	3	3	1	0	0	3	74	7
17	Homs	505	.	.	.	.	.	.	.	.
18	Rayak	920	1	0	3	0	0	17	39	4
19	Rakka	250	.	.	.	.	.	.	.	.
20	Deir-ez-Zor	200	.	.	.	.	.	.	.	.
21	Damas	720	6	0	2	2	9	19	42	13
22	Deraa	532	.	.	.	.	.	.	.	.
						Stations à enregistrement				
23	Alexandrette	1	5	2	0	0	0	0	0	20
24	Tripoli	1	0	0	0	2	5	40	15	1
25	Beyrouth - Jdéideh(1)	3	4	0	0	0	5	32	12	5
26	Ksara	920	4	5	2	1	4	12	28	19

(1) Les directions portent sur les 11 derniers jours du mois.

et vitesse) NÉBULOSITÉ

Juillet 1932

N° des stations	Pourcentage d'observations des vitesses (en %)							Nébulosité moyenne totale				Nébulosité moyenne des nuages bas			
	Calme 0-1m	Faible 1-4	Modéré 4-8	Assez fort 8-12	Fort 12-18	Violent 18-25	Ouragan >25	8h	13h	18h	Moy. des obs.	8h	13h	18h	Moy. des obs.
1 observation															
1	23	64	13	0	0	0	0	4.1	.	.	.	1.5	.	.	.
2	0	42	39	5	16	0	0	4.6	.	.	.	.	.	.	.
3	45	48	7	0	0	0	0	1.4	.	.	.	1.5	.	.	.
4	77	13	10	0	0	0	0	0.1	.	.	.	.	.	.	.
5	0	64	29	7	0	0	0	0.6	.	.	.	.	.	.	.
6	48	29	45	0	23	3	0	0.0	.	.	.	.	.	.	.
7	.	.	.	.	.	.	.	.	.	.	.	.	.	.	.
8	.	.	.	.	.	.	.	.	.	.	.	.	.	.	.
9	16	.	.	.	.	.	.	.	.	.	.	.	.	.	.
10	42	0	10	23	19	6	0	1.3	.	.	.	.	.	.	.
11	3	77	0	7	10	5	0	0.5	.	.	.	.	.	.	.
2 observations															
12	.	.	.	.	.	.	.	.	.	.	.	.	.	.	.
13	60	5	15	8	2	12	0	.	.	.	.	.	.	.	.
14	0	.	.	.	.	.	.	1.0	.	0.7	0.9	.	.	.	.
3 observations															
15	6	87	1	0	7	5	0	0.3	2.6	0.7	1.2	.	.	.	.
16	10	49	39	2	0	0	0	0.0	0.1	0.1	0.1	0.0	0.1	0.0	0.0
17	.	.	.	.	.	.	.	.	.	.	.	.	.	.	.
18	36	28	33	2	1	0	0	0.0	0.5	0.0	0.2	0.0	0.5	0.0	0.2
19	.	.	.	.	.	.	.	.	.	.	.	.	.	.	.
20	.	.	.	.	.	.	.	.	.	.	.	.	.	.	.
21	7	56	20	17	0	0	0	0.0	0.0	0.0	0.0	0.0	0.0	0.0	0.0
22	.	.	.	.	.	.	.	.	.	.	.	.	.	.	.
Continu du vent [des directions et la vitesse sont relevées toutes les trois heures]															
23	73	23	4	0	0	0	0	2.3	1.1	.	1.8	1.4	0.9	.	1.1
24	37	32	30	5	0	0	0	.	.	.	.	.	.	.	.
25	46	24	15	1	0	0	0	1.4	1.5	2.6	1.2	0.9	1.0	0.4	0.8
26	25	25	20	26	3	0	0	0.1	0.0	0.0	0.0	0.1	0.0	0.0	0.0

Résumé des observations

		Temp. moyennes				Pluies par zones		
		Max. moy.	Min. moy.	Moy.	Ecart à la normale	Jours	Moy.	Normale
Zone Côtière	Littoral	30.2	21.6	25.9	−0.7	0	0	0
	Montagne	27.5	17.0	22.3	+0.8	0	0	0
Zone Moyenne	Kouaik	36.1	20.2	28.2	−1.6	0	0	0
	Oronte	34.5	21.0	27.8	+0.9	0	0	0
	Litani	32.0	13.7	22.8	−0.7	0	0	0
	Jourdain	.	.	.	.	0	0	0
Zone Intérieure	Khabour	37.9	24.2	31.1	−1.0	0	0	.
	Euphrate	40.4	23.0	31.7	+0.1	0	0	0
	Désert	.	.	.	.	0	0	0
	Barada	36.2	18.7	27.5	+0.9	0	0	0
	Hauran	.	.	.	.	0	0	0

Pluie = Néant

SP. 2

13 Dec

Etats du Levant sous Mandat Français

Service Central Météorologique

Bulletin mensuel

Année Climatologique

1931-32

N° 12 – Mois d'Août 1932

La température dépasse en général la normale, et en particulier lui est très supérieure dans la zone du Barada (+2°,6 d'écart). Tous les maxima absolus se groupent vers le 25, et certains atteignent de fortes valeurs : Damas (45°), Bélémich et Kameshlié (42°,5). Quant aux minima absolus, qui sont normaux, ils se répartissent tout le long du mois.

Au mois d'août, il n'a plu nulle part.

La nébulosité est en général très faible, sauf, comme d'habitude, à Tartous et Lattaquié, et même pour plusieurs stations le ciel est resté rigoureusement pur tout le mois.

Régime des vents – Les directions dominantes sont celles du secteur S à W pour l'ensemble des Etats. Les vitesses sont en grande partie faibles à modérées, avec, cependant, une proportion appréciable de vents locaux forts ou violents.

On signale seulement quelques éclairs lointains à Alexandrette.

En résumé, le mois d'Août a été comme d'habitude un mois très beau, très sec et très chaud.

BIBLIOTHEQUE OMM WMO LIBRARY

551.506.1(569.34)
1931/32

TEMPÉRATURE - PLUIE

Août 1932 — ETAT DU CIEL et —

N° des stations	Stations	Altitude	Températures de l'air moyennes: Max. moy. A	Min. moy. B	Moy. $\frac{A+B}{2}$	absolues: Max.	Date	Min.	Date
	I - Zone Côtière								
1	Alexandrette	1	34.2	24.0	29.1	37.4	22	21.8	29
2	Lattaquié	70	31.5	22.6	27.1	34.0	25	20.0	17
3	Tartous	10	.	.	.	.	.	.	.
4	Tripoli	1	29.7	20.5	25.1	31.1	26+29	18.8	16
5	Beyrouth - Nazareth	91	29.7	23.3	26.5	32.0	23	22.2	5
6	Beyrouth - Jdéideh	3	31.2	21.8	26.5	33.2	27	17.6	29
	I - Zone Côtière								
7	Le Krey	1000	.	.	.	.	.	.	.
8	Djezzine	1000	27.7	17.0	22.3	33.2	25	14.4	16+20
	II - Zone Moyenne								
9	Muslimieh	452	36.1	19.7	27.9	39.0	25	10.0	1
	II - Zone Moyenne								
10	Sirik - Khan (1)	180							
11	Antioche	80	31.4	24.3	27.9	35.1	25	20.6	26
12	Maaret - en - Noman	500	.	.	.	.	.	.	.
13	Massyaf	485	.	.	.	.	.	.	.
14	Sélémieh	380	37.4	17.5	27.5	42.5	25	13.4	29
15	Homs	505	.	.	.	.	.	.	.
	II - Zone Moyenne								
16	Baalbeck	1145	.	.	.	.	.	.	.
17	Rayak	920	33.8	12.7	23.3	41.0	25	10.0	13
18	Kaara	920	32.7	15.6	24.2	40.2	25	10.4	13

(1) Observateur absent.

PHENOMENES DIVERS - EVAPORATION

INSOLATION

Août 1932

N° des stations	Pluie Total depuis Sept. 1931-32	Moy.	Ecart	Phénomènes divers Nombre de jours Eclairs	Orages	Sol couvert de neige	Vent fort ou violent	Vent de sable	Gr. millard	Evaporation en m/m	Pourcentage de ciels Clairs 0,1,2	Couverts 8,9,10	Durée d'insolation
1 Littoral													
1	576	615	-39	1	0	0	0	0	0	99.1	90	0	.
2	580	878	-298	0	0	0	0	0	0	119.2	55	29	.
3	397(1)	819	-422	0	0	0	2	0	0	.	39	7	
4	746	.	.	0	0	0	0	0	0	72.8	.	.	.
5	484	893	-409	0	0	0	0	0	0	144.7	90	3	.
6	316	915	-599	0	0	0	0	0	0	.	70	1	.
2 Montagne													
7	1023	1551	-528	.	.	.	.	.	.	.	.	.	.
8	1005	1432	-575	0	0	0	2	0	4	.	78	4	.
3 Koueik													
9	.	.	.	0	0	0	1	0	0	.	100	0	.
2 Oronte													
10	366	.	.										
11	184(2)	.	.	0	0	0	0	0	0	148.4	97	0	.
12	.	.	.	.	.	.	.	.	.	.	.	.	.
13	251	492(3)	-241	0	0	0	9	0	0	.	100	0	.
14	240	321	-81	.	.	.	.	.	.	.	.	.	.
15	.	.	.	.	.	.	.	.	.	.	.	.	.
3 Litani													
16	.	.	.	.	.	.	.	.	.	.	.	.	.
17	271	406(4)	-135	0	0	0	0	0	0	.	91	0	.
18	423	662	-239	0	0	0	0	0	0	275.2	100	0	338.9

(1) Erratum - Mars 1932 - 362 au lieu de 348 - (2) Depuis Mars - (3) Depuis Février - Décembre manque (4) -

TEMPERATURE – PLUIE

Août 1932 — ETAT DU CIEL et

N° des stations	Stations	Altitude	Température de l'air moyennes: Max. moy. A	Min. moy. B	Moy. $\frac{A+B}{2}$	absolues: Max.	Date	Min.	Date
						II – Zone Moyenne			
19	Rachaya	1200 m	.	.	.	.	.	.	.
20	Kuneïtra	940	.	.	.	.	.	.	.
						III – Zone Intérieure			
21	Kamechlié	500	39.9	24.9	32.4	42.5	6+7	20.3	31
22	Hassetché	220	.	.	.	.	.	.	.
						III – Zone Intérieure			
23	Djérablous (1)	294	.	.	.	.	.	.	.
24	Rakka	250	.	.	.	.	.	.	.
25	Deir-ez-Zor	200	.	.	.	.	.	.	.
						III – Zone Intérieure			
[illegible]	Palmyre	403	.	.	.	.	.	.	.
[illegible]	Nebeck	1280	.	.	.	.	.	.	.
28	Djéroud	688	.	.	.	.	.	.	.
						III – Zone Intérieure			
29	Damas	720	37.6	19.1	28.9	45.0	25	14.0	9
30	El-Téquié								
						III – Zone Intérieure			
31	Chahba	1100	.	.	.	.	.	.	.
32	Soueïda	1100	31.9	17.9	24.9	39.2	25	11.0	9
33	Deraa	532	.	.	.	.	.	.	.
34	Salkhad	1300	.	.	.	.	.	.	.

(1) Températures très incomplètes.

PHENOMENES DIVERS — EVAPORATION

INSOLATION

Août 1938

N° des stations	Pluie Total depuis Sept. 1931-32	Moy.	Ecart	Phénomènes divers Nombre de jours Orages	Orages	Sol couvert de neige	Vent fort ou violent	Vent de sable	Brouillard	Evaporation en mm.	Pourcentage de ciel Clairs 0,1,2	Couverts 8,9,10	Durée d'insolation
	4 Jourdain												
19	.	.	.	.	.	.	.	.	.	.	.	.	.
20	.	.	.	.	.	.	.	.	.	.	.	.	.
	1 Khabour												
21	191	.	.	0	0	0	2	1	0	272.0	100	0	.
22	.	.	.	.	.	.	.	.	.	.	.	.	.
	2 Euphrate												
23	117	278	- 161	0	0	0	0	0	0	.	100	0	.
24	.	.	.	.	.	.	.	.	.	.	.	.	.
25	.	.	.	.	.	.	.	.	.	.	.	.	.
	3 Désert												
26	.	.	.	.	.	.	.	.	.	.	.	.	.
27	.	.	.	.	.	.	.	.	.	.	.	.	.
28	.	.	.	.	.	.	.	.	.	.	.	.	.
	4 Bacada												
29	186	210	- 24	0	0	0	5	0	0		100	0	.
30	.	.	.	.	.	.	.	.	.	.	.	.	.
	5 Kouzan												
31	313	.	.	0	0	0	5	0	0	.	68	16	
32	339	279	+ 60	0	0	0	0	0	0	111.5	89	2	.
33	.	.	.	.	.	.	.	.	.	.	.	.	.
34	.	.	.	0	0	0	1	1	0	.	87	0	.

HAUTEURS DE PLUIE

Août 1932

N° des stations	Stations	Altitude	Hauteur du pluviomètre	Nombre de jours Pluie	Neige	Grêle	1	2	3	4	5	6	7	8	9	10
	I - Zone Côtière															
1	Alexandrette	1m		0												
2	Lattaquié	2		0												
3	Tartous	10		0												
4	Tripoli	1		0												
5	Beyrouth - Nazareth	91		0												
6	Beyrouth - Jdeideh	3		0												
	II - Zone Côtière															
7	Le Kizy	1000		0												
8	Djézzine	1000		0												
	II - Zone Moyenne															
9	Mousslimieh	452		0												
	III - Zone Moyenne															
10	Kirik - Khan	180		0												
11	Antioche	80		0												
12	Jior - el - Hadid	90		0												
13	Idlib	290		0												
14	Jior - el - Choughour	250		0												
15	Maarat - en - Noman	500		0												
16	Massyaf	485		0												
17	Sélémié	380		0												
18	Homs	505		0												
19	Nousair	590		0												
20	Hermel	870		0												
21	Ras - Baalbeck	850		0												

QUOTIDIENNES (en millimètres)

- Août 1932 -

11 12 13 14 15	16 17 18 19 20	21 22 23 24 25	26 27 28 29 30 31	Total	N° des stations
1 Littoral					
				0	1
				0	2
				0	3
				0	4
				0	5
				0	6
2 Montagne					
				0	7
				0	8
1 Houcik					
				0	9
2 Oronte					
				0	10
				0	11
				0	12
				0	13
				0	14
				0	15
				0	16
				0	17
				0	18
				0	19
				0	20
				0	21

Hauteurs de Pluie

Août 1932

N° des stations	Stations	Altitude	Hauteur du pluviomètre	Nombre de jours Pluie	Neige	Grêle	1	2	3	4	5	6	7	8	9	10
							II. Zone Moyenne									
22	Rayak	920		0												
23	Koara	920		0												
							II. Zone Moyenne									
24	Rachaya	1200														
25	Kunéitra	940		0												
							III. Zone Intérieure									
26	Kamechlié	500		0												
27	Hasseiché	220														
							III. Zone Intérieure									
28	Djérablous	294		0												
29	Rakka	250		0												
30	Deir-ez-Zor	200														
							III. Zone Intérieure									
31	Palmyre	403		0												
32	Djéroud	638														
							III. Zone Intérieure									
33	Damas	720		0												
34	Bl. Téquié															
							III. Zone Intérieure									
35	Chahba	1100		0												
36	Soueida	1100		0												
37	Deraa	532		0												
38	Dalkhad	1300		0												

QUOTIDIENNES (en millimètres)

Août 1932

11 12 13 14 15	16 17 18 19 20	21 22 23 24 25	26 27 28 29 30 31	Total	N° des stations
3 Litani					
				0	22
				0	23
4 Jourdain					
					24
				0	25
1 Khabour					
				0	26
					27
2 Euphrate					
				0	28
				0	29
					30
3 Désert					
				0	31
					32
4 Barada					
				0	33
					34
5 Hauran					
				0	35
				0	36
				0	37
				0	38

VENT (directions

Août 1932

N° des stations	Stations	Altitude	Pourcentage d'observations des directions							
			N	NE	E	SE	S	SW	W	NW
						Stations faisant				
1	Lattaquié	70	0	0	0	3	10	29	10	0
2	Tartous	10	3	0	7	3	36	19	32	0
3	Beyrouth-Nazareth	91	0	0	0	0	39	0	0	0
4	Kirik-Khan	180	.	.	.	.	.	.	.	.
5	Antioche	50	0	0	0	3	39	29	29	0
6	Naoujaf	485	16	0	0	0	0	0	81	3
7	Rachaya	1200	.	.	.	.	.	.	.	.
8	Kuneitra	940	.	.	.	.	.	.	.	.
9	Djérablous	294	0	0	0	0	0	67	3	30
10	Chahba	1100	0	0	0	0	13	32	13	0
11	Salkhad	1300	100	0	0	0	0	0	0	0
						Stations faisant				
12	Hélémié	330	.	.	.	.	.	.	.	.
13	Kamechlié	500	11	0	0	0	5	2	10	0
14	Soneida	1100	0	0	10	0	10	42	29	9
						Stations faisant				
15	Djezzine	1800	0	0	0	0	0	28	26	0
16	Minlimish	452	0	0	0	0	0	11	64	8
17	Homs	505	.	.	.	.	.	.	.	.
18	Rayak	920	0	0	7	2	2	9	45	3
19	Rakka	250	.	.	.	.	.	.	.	.
20	Deir-ez-Zor	200	.	.	.	.	.	.	.	.
21	Damas	720	0	5	11	5	8	5	33	13
22	Deraa	532	.	.	.	.	.	.	.	.
						Stations à enregistrement				
23	Alexandrette	1	7	3	2	0	1	4	7	26
24	Tripoli	1	.	.	.	.	.	.	.	.
25	Beyrouth-Jdéideh	3	6	0	0	0	7	15	17	12
26	Koara	920	4	2	2	0	2	14	30	14

et vitesse) NÉBULOSITÉ

Août 1932

N° des stations	Pourcentage d'observations des vitesses (en m/s.)							Nébulosité moyenne totale				Nébulosité moyenne des nuages bas			
	Calme 0–1	Faible 1–4	Modéré 4–8	Assez fort 8–12	Fort 12–18	Violent 18–25	Ouragan >25	8h	13h	18h	Moy. des obs.	8h	13h	18h	Moy. des obs.
1 observation															
1	48	52	0	0	0	0	0	3.4	.	.	.	1.9	.	.	.
2	0	48	45	0	7	0	0	2.6	.	.	.	.	.	.	.
3	61	39	0	0	0	0	0	0.7	.	.	.	0.5	.	.	.
4	.	.	.	.	.	.	.	.	.	.	.	.	.	.	.
5	0	55	29	16	0	0	0	0.2	.	.	.	.	.	.	.
6	0	39	32	0	26	3	0	0.0	.	.	.	.	.	.	.
7	.	.	.	.	.	.	.	.	.	.	.	.	.	.	.
8	.	.	.	.	.	.	.	.	.	.	.	.	.	.	.
9	0	.	.	.	.	.	.	0.0	.	.	.	0.0	.	.	.
10	42	0	16	26	13	3	0	2.2	.	.	.	.	.	.	.
11	0	90	0	7	0	3	0	0.5	.	.	.	.	.	.	.
2 observations															
12	.	.	.	.	.	.	.	.	.	.	.	.	.	.	.
13	72	11	11	2	2	2	0	0.0	.	0.0	0.0	.	.	.	.
14	0	.	.	.	.	.	.	1.2	.	0.9	1.1	.	.	.	.
15	44	54	0	0	2	0	0	0.7	2.3	1.1	1.4	.	.	.	.
16	17	54	24	3	2	0	0	0.0	0.1	0.3	0.1	0.0	0.1	0.0	0.0
17	.	.	.	.	.	.	.	.	.	.	.	.	.	.	.
18	32	29	33	6	0	0	0	0.2	0.7	0.2	0.4	0.1	0.6	0.1	0.3
19	.	.	.	.	.	.	.	.	.	.	.	.	.	.	.
20	.	.	.	.	.	.	.	.	.	.	.	.	.	.	.
21	20	60	11	7	2	0	0	0.0	0.0	0.0	0.0	0.0	0.0	0.0	0.0
22	.	.	.	.	.	.	.	.	.	.	.	.	.	.	.
Continuité du vent [Les directions et la vitesse sont relevées toutes les trois heures]															
23	48	43	8	0	0	0	0	0.9	0.5	.	0.7	0.7	0.4	.	0.6
24	44	31	24	1	0	0	0	.	.	.	.	.	.	.	.
25	43	50	7	0	0	0	0	0.3	0.2	0.4	0.5	0.1	0.[illegible]	0.0	0
26	32	36	21	19	2	0	0	0.0	0.1	0.0	0.0	0.0	0.1	[illegible]	[illegible]

Résumé des observations

		Temp. moyennes				Pluies par zones			
		Max. moy.	Min. moy.	Moy.	Écart à la normale	Jours	Moy.	Normale	Erratum normale de juillet
Zone Côtière	Littoral	31.3	22.4	26.9	+0.4	0.0	0.0	4.7	5.2
	Montagne	27.7	17.0	22.3	+0.3	0.0	0.0	0.1	0.2
Zone Moyenne	Koneik	36.1	19.7	27.9	−1.2	0.0	0.0	0.0	7.9
	Oronte	34.4	20.9	27.7	+0.4	0.0	0.0	2.5	0.0
	Litani	3.3	14.2	23.8	−0.1	0.0	0.0	1.0	1.0
	Jourdain	.	.	.	.	0.0	0.0	.	.
Zone Intérieure	Khabour	39.9	24.9	32.4	.	0.0	0.0	.	.
	Euphrate	.	.	.	.	0.0	0.0	0.7	0.0
	Désert	.	.	.	.	0.0	0.0	0.0	0.0
	Barada	37.6	19.1	28.9	+2.6	0.0	0.0	0.0	0.0
	Hauran	31.9	17.9	24.9	+1.0	0.0	0.0	0.0	0.0

Pluie d'Août = Néant.

Erratum - Soueïda - Températures - Juillet 1932

Max. moy. A	Min. moy. B	Moy. $\frac{A+B}{2}$	Max.	Date	Min.	Date
32.0	17.9	25.0	39.2	25	11.0	9

Carte normale des Pluies

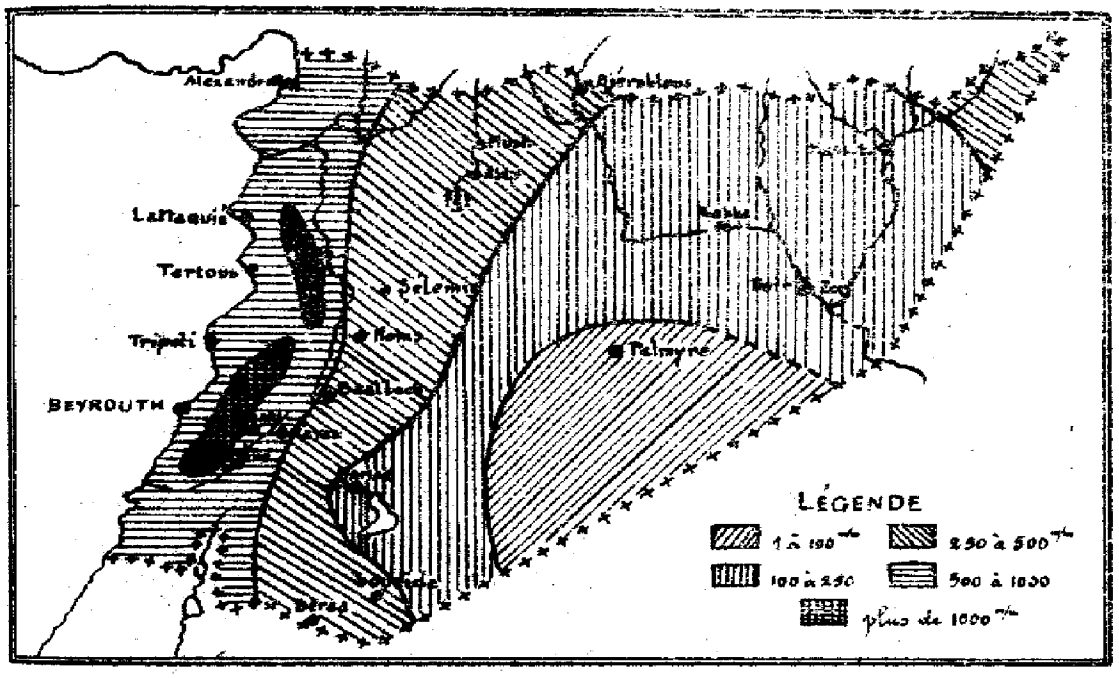

Carte des Pluies 1931 - 1932

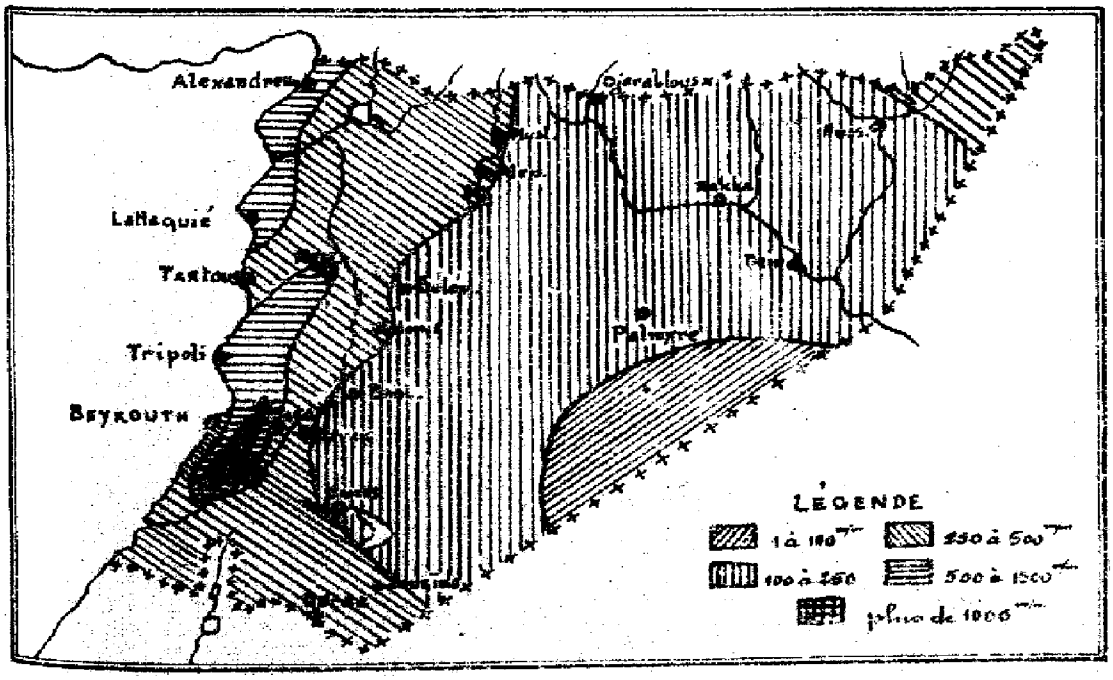

T. SP. 2.

SECRETARIAT DE L' ORGANISATION
METEOROLOGIQUE INTERNATIONALE

Etats du Levant sous Mandat Français

SERVICE CENTRAL METEOROLOGIQUE

Bulletin mensuel

Année Climatologique

1932-33

N° 1 - Mois de Septembre 1932

Les températures en général s'écartent sensiblement des normales ; elles leur sont supérieures dans la Montagne, le Barada, et surtout l'Oronte (+2°,1), assez inférieures dans le reste des Etats.

Les maxima absolus soit au début, soit à la fin du mois, correspondant à deux périodes de chaleur que l'on retrouve dans toutes les zones. Les minima absolus se rencontrent aux environs du 22.

Quant à l'ensemble de l'été 1932, les maxima absolus se répartissent, comme il est normal, sur les mois de Juillet et Août : en juillet ceux de la zone côtière et de la zone moyenne, le Litani excepté ; au mois d'août, ceux du Litani et de la zone intérieure. Sur la zone côtière, ils sont inférieurs à ceux de 1931 ; ailleurs, ils sont supérieurs, et atteignent de fortes valeurs (en général, ils dépassent 40°). En moyenne, les chaleurs de l'été 1932 sont sensiblement normales.

Comme d'habitude, il a plu très peu en Septembre ; en dehors de quelques orages locaux (Alexandrette, Damas, Djécaïlous). D'autres orages sans pluie sont signalés, notamment à Alexandrette.

La proportion des ciels claires reste très forte partout, sauf vers le nord de la côte.

Régime des vents : les directions dominantes sont toujours d'entre S et W ; mais on remarque une proportion de vents du Nord plus forte qu'au mois d'août, à Lattaquié, Masyaf et Djédeidah.

Les vitesses sont en général faibles à modérées, avec un nombre de calmes plus grand qu'au mois d'août ; les vents violents ou très forts sont assez rares.

En résumé, le mois de Septembre 1932 a été normal.

551.506.1 (Syr. 34)
1932/33

BIBLIOTHEQUE OMM WMO LIBRARY

TEMPERATURE - PLUIE

Septembre 1932 — Etat du ciel en

N° des stations	Stations	Altitude	Températures de l'air moyennes: Max. moy.	Min. moy.	Moy. $\frac{A+B}{2}$	Températures de l'air absolues: Max.	Date	Min.	Date
					I - Zone Côtière				
1	Alexandrette	1m	32.4	22.4	27.4	36.4	4	18.8	18 + 26
2	Lattaquié	70	26.7	20.6	23.7	32.9	27	16.9	18
3	Tartous	10	.	.	.	.	.	.	.
4	Tripoli	1	28.9	19.1	24.0	30.3	2	15.4	26
5	Beyrouth - Nazareth	91	28.4	21.6	25.0	30.4	3	19.0	25
6	Beyrouth - Jdeideh	3	29.4	19.8	24.6	34.0	9	15.3	25
					I - Zone Côtière				
7	Le Krey	1000	.	.	.	.	.	.	.
8	Djezzine	1000	25.3	15.4	20.6	31.3	30	10.1	22
					II - Zone Moyenne				
9	Muslimieh	452	33.2	16.2	24.7	37.0	28,29,30	10.0	19
					II - Zone Moyenne				
10	Kirik - Khan	180	35.1	20.8	28.0	38.4	4	15.2	18
11	Antioche	80	30.2	20.3	25.3	37.7	28	10.6	18
12	Maaret - en - Noman	500	.	.	.	.	.	.	.
13	Mossyaf	485	.	.	.	.	.	.	.
14	Sélémié	380	34.3	14.3	24.4	39.0	5	8.6	18
15	Homs	505	.	.	.	.	.	.	.
					II - Zone Moyenne				
16	Baalbeck	1145	.	.	.	.	.	.	.
17	Rayack	920	31.3	10.4	20.9	35.0	27	6.0	22
18	Ksara	920	30.2	13.0	21.7	33.8	5	6.6	22

PHENOMENES DIVERS - EVAPORATION

INSOLATION

Septembre 1932

N° des stations	Pluie Total depuis Sept. 1931-32	Moy.	Ecart	Phénomènes divers Nombre de jours Orages	Grêle	Brouillard	Sol couvert de neige	Vent fort ou violent	Vent de sable	Evaporation en mm.	Pourcentage de ciel Clairs 0, 1, 2	Couverts 8, 9, 10	Durée d'insolation
	1 Littoral												
1	15	39	- 24	1	3	0	5	0	0	91.3	68	2	.
2	8	6	+ 2	2	2	0	1	0	0	114.5	63	17	.
3	1	19	- 18	0	0	0	3	0	0	.	37	7	.
4	8	.	.	0	1	0	1	0	0	90.2	.	.	.
5	1	6	- 5	0	0	0	1	0	0	126.4	93	0	.
6	0	3	- 3	0	1	0	1	0	0	.	79	0	.
	2 Montagne												
7	5	10	- 5	0	0	0	0	0	0	.	.	.	.
8	0	2	- 2	0	0	0	3	0	3	.	79	7	.
	1 Houeih												
9	0	0	0	0	0	0	0	0	0	.	76	4	.
	2 Oronte												
10	2	.	.	0	1	0	0	0	0	155.4	93	3	.
11	0	.	.	0	0	0	1	0	0	106.9	93	4	.
12	.	.	.	.	.	.	.	.	.	.	.	.	.
13	0	0	0	0	0	0	7	0	0	.	.	.	.
14	5	0	+ 5	.	.	.	.	.	.	.	.	.	.
15	.	.	.	.	.	.	.	.	.	.	.	.	.
	3 Litani												
16	.	.	.	.	.	.	.	.	.	.	.	.	.
17	0	0	0	0	0	0	1	0	0	.	85	4	.
18	0	1	- 1	3	2	0	0	1	0	241.5	90	0	296.0

TEMPERATURE _ PLUIE

Septembre 1932 — Etat du ciel a

N° des stations	Stations	Altitude	Température de l'air moyennes: Max. moy. A	min. moy. B	Moy. $\frac{A+B}{2}$	absolues: Max.	Date	Min.	Date
						II _ Zone Moyenne			
19	Rachaya	1200	.	.	.	.	.	.	.
20	Kunéitra	940	.	.	.	.	.	.	.
						III _ Zone Intérieure			
21	Kamechlié	500	33.5	20.6	27.1	37.5	4	15.8	18
22	Hasseiché	220	.	.	.	.	.	.	.
						IV _ Zone Intérieure			
23	Djérablous	294	.	.	.	.	.	.	.
24	Rakka	250	.	.	.	.	.	.	.
25	Deir-ez-Zor	200	.	.	.	.	.	.	.
						III _ Zone Intérieure			
26	Palmyre	403	.	.	.	.	.	.	.
27	Nebeck	1280	.	.	.	.	.	.	.
28	Djérond	688	.	.	.	.	.	.	.
						IV _ Zone Intérieure			
29	Damas	720	33.4	15.7	24.6	36.0	6+29	11.0	18+22
30	El-Téquié		.	.	.	.	.	.	.
						IV _ Zone Intérieure			
31	Chahba	1100	.	.	.	.	.	.	.
32	Soueïda	1100	29.4	14.7	22.0	32.8	5	9.2	22
33	Deraa	532	.	.	.	.	.	.	.
34	Salkhad	1300	.	.	.	.	.	.	.

PHENOMENES DIVERS – EVAPORATION

INSOLATION

Septembre 1932

Nos des stations	Pluie Total depuis Sept. 1932-33	Moy.	Ecart	Phénomènes divers Nombre de jours Eclairs	Orages	Sol couvert de neige	Vent fort ou violent	Vent de sable	Brouillard	Evaporation en mm.	Pourcentage de ciels Clairs 0,1,2	Couverts 8,9,10	Durée d'insolation
	4 Jourdain												
19	.	.	.	.	.	.	.	.	.	.	.	.	.
20	.	.	.	.	.	.	.	.	.	.	.	.	.
	1 Khabour												
21	1	.	.	0	0	0	2	2	0	192.0	92	5	.
22	.	.	.	.	.	.	.	.	.	.	.	.	.
	2 Euphrate												
23	14	0	+ 14	0	1	0	3	0	0	.	.	.	.
24	.	.	.	.	.	.	.	.	.	.	.	.	.
25	.	.	.	0	0	0	1	4	0	.	88	4	.
	3 Désert												
26	.	.	.	.	.	.	.	.	.	.	.	.	.
27	.	.	.	.	.	.	.	.	.	.	.	.	.
28	.	.	.	.	.	.	.	.	.	.	.	.	.
	4 Barada												
29	14	0	+ 14	0	0	0	2	0	0	.	86	3	.
30	.	.	.	.	.	.	.	.	.	.	.	.	.
	5 Hauran												
31	.	.	.	.	.	.	.	.	.	.	.	.	
32	0	1	– 1	0	0	0	1	0	0	.	88	5	.
33	0	0	0	0	0	0	0	0	0	.	81	2	.
34	0	.	.	0	2	0	5	0	1	.	80	10	.

Hauteurs de Pluie

Septembre 1932

N° des stations	Stations	Altitude	Hauteur du pluviomètre	Nombre de jours Pluie	Neige	Grêle	1	2	3	4	5	6	7	8	9	10
	I. Zone Côtière															
1	Alexandrette	1		1	.	.	.	.	.	.	.	.	.	.	.	15
2	Lattaquié	70		1	.	.	.	.	.	.	.	.	.	.	.	.
3	Tartous	10		1	.	.	.	.	.	.	.	.	.	.	.	.
4	Tripoli	1		1	.	.	.	.	.	.	.	.	.	.	.	.
5	Beyrouth - Nazareth	91		1	.	.	.	.	.	.	.	.	.	.	.	1
6	Beyrouth - Jdaideh	3		0	.	.	.	.	.	.	.	.	.	.	.	.
	II. Zone Côtière															
7	Le Krey	1000		2	.	.	.	.	.	.	.	.	.	.	.	.
8	Djezzine	1000		0	.	.	.	.	.	.	.	.	.	.	.	.
	III. Zone Moyenne															
9	Mnolimieh	452		0	.	.	.	.	.	.	.	.	.	.	.	.
	IV. Zone Moyenne															
10	Kirik - Khan	180		1	.	.	.	.	.	.	.	.	.	.	.	.
11	Antioche	80		0	.	.	.	.	.	.	.	.	.	.	.	.
12	Jisr el - Hadid	90														
13	Idlib	290														
14	Jisr - el - Choughour	250														
15	Maarat - en - Noman	500														
16	Massyaf	485		0	.	.	.	.	.	.	.	.	.	.	.	.
17	Sélémié	380		1	.	.	.	.	.	.	.	.	.	.	.	.
18	Homs	505														
19	Nonssein	590														
20	Karnel	870														
21	Ras - Baalbeck	850														

QUOTIDIENNES (en millimètres)

Septembre 1932

11	12	13	14	15	16	17	18	19	20	21	22	23	24	25	26	27	28	29	30	31	Total	N° des stations
1 Littoral																						
.	.	.	.	.	.	.	.	.	.	.	.	.	.	.	.	.	.	.	.	.	15	1
8	.	.	.	.	.	.	.	.	.	.	.	.	.	.	.	.	.	.	.	.	8	2
1	.	.	.	.	.	.	.	.	.	.	.	.	.	.	.	.	.	.	.	.	1	3
8	.	.	.	.	.	.	.	.	.	.	.	.	.	.	.	.	.	.	.	.	8	4
.	.	.	.	.	.	.	.	.	.	.	.	.	.	.	.	.	.	.	.	.	1	5
.	.	.	.	.	.	.	.	.	.	.	.	.	.	.	.	.	.	.	.	.	0	6
2 Montagne																						
3	.	.	.	.	.	.	.	.	2	.	.	.	.	.	.	.	.	.	.	.	5	7
.	.	.	.	.	.	.	.	.	.	.	.	.	.	.	.	.	.	.	.	.	0	8
1 Kneih																						
.	.	.	.	.	.	.	.	.	.	.	.	.	.	.	.	.	.	.	.	.	0	9
2 Oronte																						
.	2	.	.	.	.	.	.	.	.	.	.	.	.	.	.	.	.	.	.	.	2	10
.	.	.	.	.	.	.	.	.	.	.	.	.	.	.	.	.	.	.	.	.	0	11
																						12
																						13
																						14
																						15
.	.	.	.	.	.	.	.	.	.	.	.	.	.	.	.	.	.	.	.	.	0	16
.	.	5	.	.	.	.	.	.	.	.	.	.	.	.	.	.	.	.	.	.	5	17
																						18
																						19
																						20

Septembre 1932

N.os des stations	Stations	Altitude	Hauteur du pluviomètre	Nombre de jours Pluie	Neige	Grêle	1	2	3	4	5	6	7	8	9	10
							II - Zone Moyenne									
22	Rayack	920		0	.	.	.	.	.	.	.	.	.	.	.	.
23	Kaara	920		0	.	.	.	.	.	.	.	.	.	.	.	.
							V - Zone Moyenne									
24	Rachaya	1200														
25	Kunaïtra	940														
							III - Zone Intérieure									
26	Kamechlié	500		1	.	.	.	.	.	.	.	.	.	.	.	.
27	Kaoserché	220														
							III - Zone Intérieure									
28	Djérablous	294		1	.	.	.	.	.	.	.	.	.	.	.	.
29	Rakka	250		0	.	.	.	.	.	.	.	.	.	.	.	.
30	Deir-ez-Zor	200		0	.	.	.	.	.	.	.	.	.	.	.	.
							III - Zone Intérieure									
31	Palmyre	403														
32	Djérond	688														
							III - Zone Intérieure									
33	Damas	720		1	.	.	.	.	.	.	.	.	.	.	.	.
34	Ed-Téquié															
							III - Zone Intérieure									
35	Chahba	1100														
36	Doueïda	1100		0	.	.	.	.	.	.	.	.	.	.	.	.
37	Deraa	532		0	.	.	.	.	.	.	.	.	.	.	.	.
38	Salkhad	1300		0	.	.	.	.	.	.	.	.	.	.	.	.

QUOTIDIENNES (en millimètres)

Septembre 1932

11	12	13	14	15	16	17	18	19	20	21	22	23	24	25	26	27	28	29	30	31	Total	Nos des stations
		3 Litani																				
																					0	22
																					0	23
		4 Jourdain																				
																						24
																						25
		1 Khabour																				
1																					1	26
																						27
		2 Euphrate																				
14																					14	28
																					0	29
																					0	30
		3 Déour																				
																						31
																						32
		4 Baracda																				
14																					14	33
																						34
		5 Hauran																				
																						35
																					0	36
																					0	37
																					0	38

VENT (directions

Septembre 1932

N° des stations	Stations	Altitude	Pourcentage d'observations des directions							
			N	NE	E	SE	S	SW	W	NW
						Stations faisant				
1	Lattaquié	70	27	0	0	7	0	10	13	0
2	Tartous	10	10	7	7	0	50	3	3	20
3	Beyrouth - Nazareth	91	0	0	0	0	20	0	0	0
4	Kirik - Khan	180	14	0	3	0	0	3	3	0
5	Antioche	80	4	0	4	14	57	7	7	7
6	Massyaf	485	42	3	19	0	7	0	29	0
7	Rachaya	1200	.	.	.	.	.	.	.	.
8	Kuneitra	940	.	.	.	.	.	.	.	.
9	Djérablous	294	6	0	0	6	0	29	0	59
10	Chahba[1]	1100	.	.	.	.	.	.	.	.
11	Salkhad	1300	50	0	0	0	0	0	0	0
						Stations faisant				
12	Sélémié	380	.	.	.	.	.	.	.	.
13	Kamechlié	500	17	2	3	0	0	0	3	0
14	Soueida	1100	2	0	15	12	5	32	28	6
						Stations faisant				
15	Djezzine	1000	0	0	0	0	4	32	31	0
16	Muslimieh	452	5	0	0	0	3	12	33	9
17	Homs	505	.	.	.	.	.	.	.	.
18	Rayach	910	1	1	0	0	5	18	26	0
19	Rakka	250	.	.	.	.	.	.	.	.
20	Deir-ez-Zor	200	16	0	0	0	3	5	24	36
21	Damas	720	4	8	10	5	5	11	18	9
22	Deraa	532	0	9	8	4	0	7	40	6
						Stations à enregistrement				
23	Alexandrette	1	10	3	0	0	1	3	3	15
24	Tripoli	1	13	1	1	4	2	12	8	8
25	Beyrouth - Jdeideh	3	16	1	0	3	3	6	7	13
26	Kaara	920	1	3	1	0	4	13	25	14

(1) Enregistrements non publiés.

et vitesse) NEBULOSITE

Septembre 1932

N° des stations	Pourcentage d'observations des vitesses (en m/s.)							Nébulosité moyenne totale				Nébulosité moyenne des nuages bas			
	Calme 0-1	Faible 1-4	Modéré 4-8	Assez fort 8-12	Fort 12-18	Violent 18-25	ouragan >25	8h	13h	18h	Moy. des obs.	8h	13h	18h	Moy. des obs.
1 observation															
1	43	54	0	0	3	0	0	2.2	.	.	.	1.5	.	.	.
2	0	67	23	0	7	3	0	2.3	.	.	.	.	.	.	.
3	80	17	3	0	0	0	0	0.4	.	.	.	0.3	.	.	.
4	77	.	.	.	.	.	.	0.4	.	.	.	.	.	.	.
5	0	55	36	7	4	0	0	0.6	.	.	.	0.3	.	.	.
6	0	71	16	0	13	0	0	.	.	.	.	.	.	.	.
7	.	.	.	.	.	.	.	.	.	.	.	.	.	.	.
8	.	.	.	.	.	.	.	.	.	.	.	.	.	.	.
9	0	.	.	.	.	.	.	.	.	.	.	.	.	.	.
10	.	.	.	.	.	.	.	.	.	.	.	.	.	.	.
11	50	17	17	13	3	0	0	1.1	.	.	.	.	.	.	.
2 observations															
12	.	.	.	.	.	.	.	.	.	.	.	.	.	.	.
13	75	2	13	3	3	2	0	0.9	.	0.3	0.6	.	.	.	.
14	0	.	.	.	.	.		1.5	.	1.2	1.4	.	.	.	.
3 observations															
15	33	61	0	0	1	5	0	0.5	0.8	1.4	1.0	.	.	.	.
16	38	35	23	4	0	0	0	1.1	1.7	0.4	1.1	0.2	1.5	0.0	0.6
17	.	.	.	.	.	.	.	.	.	.	.	.	.	.	.
18	49	18	26	6	1	0	0	0.2	1.4	0.6	0.7	0.2	1.3	0.5	0.7
19	.	.	.	.	.	.	.	.	.	.	.	.	.	.	.
20	16	55	16	12	1	0	0	0.7	1.1	0.1	0.6	0.4	0.5	0.0	0.3
21	30	33	32	2	0	3	0	0.2	1.6	0.5	0.7	0.0	1.6	0.5	0.6
22	29	47	35	4	0	0	0	.	.	.	.	.	.	.	.
continu du vent [des directions et la vitesse sont relevées toutes les trois heures]															
23	70	25	3	2	0	0	0	2.0	1.3	.	1.6	1.0	0.3	.	0.9
24	58	30	10	2	0	0	0	.	.	.	.	.	.	.	.
25	51	43	4	1	1	0	0	0.6	1.8	0.9	1.1	0.3	0.5	0.3	0.4
26	36	38	24	12	0	0	0	0.1	1.0	0.6	0.6	0.1	0.9	0.3	0.4

Résumé des observations

		Temp. moyennes				Pluies par zones		
		Max. moy.	Min. moy.	Moy.	Écart à la normale	Jours	Moy.	Normale
Zone Côtière	Littoral	29.2	20.7	25.0	− 0.4	0.8	5.5	12.5
	Montagne	25.8	16.4	20.6	+ 0.6	1.0	2.5	7.5
Zone Moyenne	Kousik	33.2	16.2	24.7	− 1.8	0.0	0.0	0.0
	Oronte	32.7	20.6	26.7	+ 2.1	0.3	0.7	0.5
	Litani	30.7	11.7	21.2	− 0.7	0.0	0.0	0.6
	Jourdain	.	.	.	.	.	.	.
Zone Intérieure	Khabour	33.5	20.6	27.1	.	1.0	1.0	.
	Euphrate	.	.	.	.	0.3	4.7	0.7
	Désert	.	.	.	.	0.0	0.0	0.0
	Barada	33.4	15.7	24.6	+ 0.1	1.0	14.0	0.0
	Hauran	29.4	14.7	22.0	− 1.4	0.0	0.0	0.2

Répartition des pluies Septembre 1932

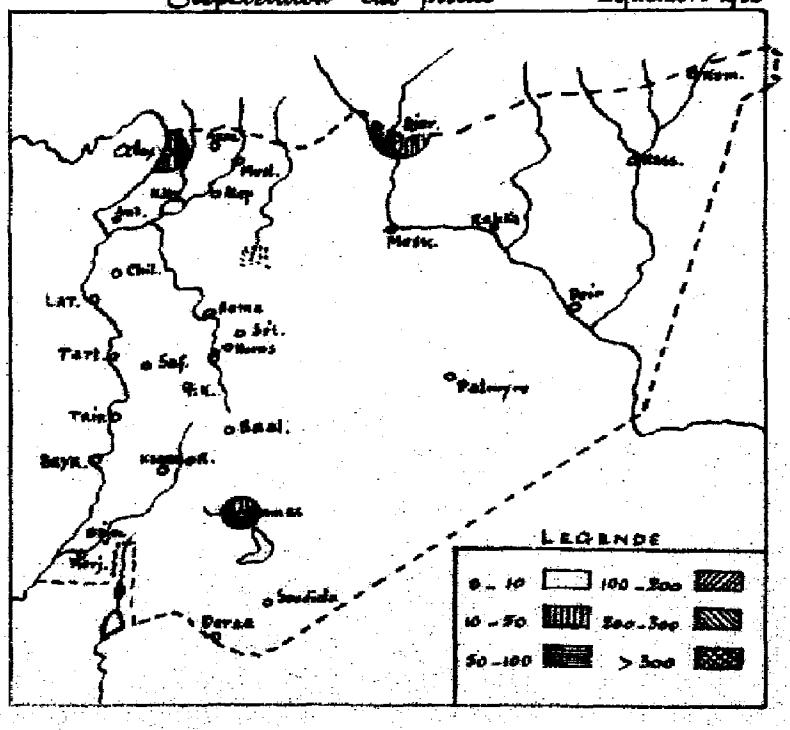

P. 2.

Etats du Levant sous Mandat Français

Service Central Meteorologique

Bulletin mensuel

Année Climatologique

~~1931-32~~ 1932 - 33

N° 2 - Mois d'Octobre 1932

Les températures sont partout très supérieures à la normale. Dans la Montagne et l'Oronte les écarts n'ont jamais été aussi accentués (+4°,1 et +5°,0) ; de même les maxima absolus sont rarement montés plus haut : ceux du Littoral et de la Montagne appartiennent plutôt à un mois d'Août (Lattaquié, Tripoli et Beyrouth - Nazareth atteignent leur maximum de l'année) ; dans l'Oronte, ils dépassent 39°. En général ils se groupent au début du mois ; quant aux minima, ils se répartissent sur les deux dernières semaines.

Un orage a donné, le 27 octobre, d'assez fortes précipitations sur le Littoral, entre Lattaquié et Alexandrette, et dans la région d'Antioche. Les autres orages (Beyrouth, Djezzine) n'ont pas donné de pluies très appréciables. En somme, elles sont peu abondantes ; aussi, le total depuis Septembre est-il sensiblement déficitaire. Quant à leur répartition, elles tombent surtout les cinq derniers jours.

La proportion des ciels clairs diminue. Cependant la nébulosité de nombreuses stations reste assez faible pour un mois d'Octobre.

Régime des vents - Peu de changements sur le mois de Septembre. Les directions sont toujours de secteur S à W ; les vents forts ou violents diminuent encore, sauf à Djezzine et Salkhad.

En résumé, le mois d'Octobre, comme d'habitude, a été beau, mois très chaud et plutôt sec.

BIBLIOTHEQUE OMM WMO LIBRARY

551.506.1 (569.34)
1932/33

Octobre 1932

N° des stations	Stations	Altitude	Températures moyennes: Max. moy.	Min. moy.	Moy. $\frac{A+B}{2}$	Températures absolues: Max.	Date	Min.	Date
					I - Zone Côtière				
1	Alexandrette	1	30.9	20.4	25.7	36.0	21	18.4	19+27
2	Lattaquié	70	30.6	20.2	25.4	37.7	1	17.5	26
3	Tartous	10	.	.	.	.	.	.	.
4	Tripoli	1	28.3	17.6	22.9	32.7	22	15.1	12
5	Beyrouth - Nazareth	91	28.5	21.4	24.9	32.9	1	20.0	5
6	Beyrouth - Jdéidel	3	29.0	18.5	23.8	34.0	1	15.6	20
					I - Zone Côtière				
7	Le Krey	1000	.	.	.	.	.	.	.
8	Djezzine	1000	26.2	17.2	21.7	32.1	1	13.9	6
					V - Zone Moyenne				
9	Muslimieh	452	30.9	12.9	21.9	37.0	2	8.0	1+18
					V - Zone Moyenne				
10	Kirik - Khan	180	32.3	18.9	25.6	39.1	1	16.6	28
11	Antioche	80	30.9	16.3	23.6	36.6	1	11.3	18
12	Maaret - en - Noman	500	.	.	.	.	.	.	.
13	Massyaf	485	.	.	.	.	.	.	.
14	Sélémié	380	32.0	13.0	23.0	39.5	1	9.1	20
15	Homs	505	.	.	.	.	.	.	.
					V - Zone Moyenne				
16	Baalbeck	1145	.	.	.	.	.	.	.
17	Rayak	920	27.8	10.6	19.2	32.0	7+12	6	20
18	Koara	920	28.6	12.4	20.5	33.8	1	9.0	19

PHENOMENES DIVERS – EVAPORATION

INSOLATION

Octobre 1952

N° des stations	Pluie Total depuis Sept. 1952-53	Moy.	Ecart	Phénomènes divers Nombre de jours Brouillard	Orages	Sol couvert de neige	Vent fort ou violent	Vent de sable	Brouillard	Evaporation en mm	Pourcentage de ciel Clair 0,1,2	Couvert 8,9,10	Durée d'insolation
	1 Littoral												
1	63	103	– 40	1	3	0	2	0	0	91.1	69	0	.
2	54	42	+ 12	4	2	0	0	0	1	166.2	63	23	.
3	31	46	– 15	0	0	0	4	0	0	.	29	13	.
4	12	.	.	0	0	0	0	0	0	98.0	.	.	.
5	1	31	– 30	1	1	0	1	0	0	133.4	81	19	.
6	0	29	– 29	0	2	0	2	0	0	.	72	5	.
	2 Montagne												
7	5	65	– 60	.	.	.	.	.	.	.	.	.	.
8	4	24	– 20	5	4	0	12	0	2	.	69	15	.
	1 Houeih												
9	9	28	– 19	0	1	0	2	0	0	.	49	20	.
	2 Oronte												
10	5	.	.	0	0	0	1	0	0	129.5	68	10	.
11	33	.	.	0	1	0	0	0	1	95.2	87	0	.
12	.	.	.	.	.	.	.	.	.	.	.	.	.
13	.	14	.	.	.	.	.	.	.	.	.	.	.
14	8	8	0	.	.	.	.	.	.	.	.	.	.
15	.	6	.	.	.	.	.	.	.	.	.	.	.
	3 Litani												
16	.	.	.	.	.	.	.	.	.	.	.	.	.
17	7	12	– 5	2	0	0	0	0	0	.	63	10	.
18	3	~~16~~	~~– 16~~ – 13	3	2	0	1	0	0	222.4	75	8	.

Octobre 1932

N° des stations	Stations	Altitude	Température de l'air moyennes: Max. moy. A	Min. moy. B	Moy. $\frac{A+B}{2}$	absolues: Max.	Date	Min.	Date
					I - Zone Moyenne				
19	Rachaya	1200m	.	.	.	.	.	.	.
20	Kuneitra	940	.	.	.	.	.	.	.
					II - Zone Intérieure				
21	Kamechlié	500	30.9	18.7	24.8	34.9	1	13.8	28
22	Kasserché	220	.	.	.	.	.	.	.
					III - Zone Intérieure				
23	Djérablous	294	.	.	.	.	.	.	.
24	Raqka	250	.	.	.	.	.	.	.
25	Deir-ez-Zor	200	.	14.3	.	.	.	11.0	20
					IV - Zone Intérieure				
26	Palmyre	403	.	.	.	.	.	.	.
27	Nebek	1280	.	.	.	.	.	.	.
28	Djérroud	688	.	.	.	.	.	.	.
					V - Zone Intérieure				
29	Damas	720	.	.	.	.	.	.	.
30	Kh. Téquié		.	.	.	.	.	.	.
					VI - Zone Intérieure				
31	Chatila	1100	.	.	.	.	.	.	.
32	Soueida	1100	.	.	.	.	.	.	.
33	Deraa	532	.	.	.	.	.	.	.
34	Salkhad	1300	.	.	.	.	.	.	.

PHENOMENES DIVERS - EVAPORATION

INSOLATION

Octobre 1932

N° des stations	Pluie Total depuis Sept. 1932-33	Moy.	Ecart	Phénomènes divers Nombre de jours Orages	Orages	Sol couvert de neige	Jour fort ou violent	Jour de gelée	Brouillard	Evaporation en mm.	Pourcentage de ciels Clairs 0,1,2	Couverts 8,9,10	Durée d'insolation
4 Jouedain													
19	.	.	.	.	.	.	.	.	.	.	.	.	.
20	.	.	.	.	.	.	.	.	.	.	.	.	.
1 Khartoum													
21	1	.	.	0	0	0	2	1	2	160,2	95	3	.
22	.	.	.	.	.	.	.	.	.	.	.	.	.
2 Euphrate													
23	14	1	+ 13	.	.	.	.	.	.	.	.	.	.
24	.	1	.	.	.	.	.	.	.	.	.	.	.
25	1	2	− 1	0	0	0	1	0	1	.	56	11	.
3 Décent													
26	.	.	.	.	.	.	.	.	.	.	.	.	.
27	.	.	.	.	.	.	.	.	.	.	.	.	.
28	.	.	.	.	.	.	.	.	.	.	.	.	.
4 Bacada													
29	.	.	.	.	.	.	.	.	.	.	.	.	.
30	.	.	.	.	.	.	.	.	.	.	.	.	.
5 Hanoi													
31	.	.	.	.	.	.	.	.	.	.	.	.	.
32	3	2	+ 1	1	1	0	2	1	1	.	58	8	.
33	.	.	.	.	.	.	.	.	.	.	.	.	.
34	4	.	.	0	0	0	6	1	1	.	52	13	.

Hauteurs de Pluie

Octobre 1932

N° des stations	Stations	Altitude	Hauteur du pluviomètre	Nombre de jours Pluie	Neige	Gêle	1	2	3	4	5	6	7	8	9	10
							I - Zone Côtiere									
1	Alexandrette	1		3	.	.	.	.	.	.	.	.	.	.	.	.
2	Lattaquié	70		2	.	.	.	.	.	.	5	.	.	.	.	.
3	Tartous	10		2	.	.	.	.	.	.	1	.	.	.	.	.
4	Tripoli	1		2	.	.	.	.	.	3	.	.	.	.	.	.
5	Beyrouth - Nazareth	91		0	.	.	.	.	.	.	.	.	.	.	.	.
6	Beyrouth - Jdéideh	3		0	.	.	.	.	.	.	.	.	.	.	.	.
							I - Zone Côtiere									
7	Le Krey	1000		0	.	.	.	.	.	.	.	.	.	.	.	.
8	Djezzine	1000		1	.	.	.	.	.	.	.	.	.	.	.	.
							II - Zone Moyenne									
9	Muolimieh	452		2	.	.	.	.	.	.	.	.	.	.	.	.
							II - Zone Moyenne									
10	Kirik - Khan	180		2	.	.	.	.	.	.	.	.	.	.	.	1
11	Antioche	80		1	.	.	.	.	.	.	.	.	.	.	.	.
12	Jisr - el - Hadid	90														
13	Idlib	290		1	.	.	.	.	.	1	.	.	.	.	.	.
14	Jisr - el - Choughour	250														
15	Maaret - en - Noman	500														
16	Massyaf	485		2	.	.	.	.	.	.	.	.	.	.	.	.
17	Sélémié	380		1	.	.	.	.	.	.	.	.	.	.	.	.
18	Homs	505														
19	Nonoair	590														
20	Hermel	870														
21	Ras - Baalbeck	850														

QUOTIDIENNES (en millimètres)

Octobre 1932

11	12	13	14	15	16	17	18	19	20	21	22	23	24	25	26	27	28	29	30	31	Total	N.os des stations
1 Littoral																						
.	.	.	.	.	.	.	.	.	.	.	.	.	.	.	13	3	32	.	.	.	48	1
.	.	.	.	.	.	.	.	.	.	.	.	.	.	.	.	41	.	.	.	.	46	2
.	.	.	.	.	.	.	.	.	.	.	.	.	.	.	.	29	.	.	.	.	30	3
.	.	.	.	.	.	.	.	.	.	.	.	.	.	.	.	1	.	.	.	.	4	4
.	.	.	.	.	.	.	.	.	.	.	g	.	.	.	.	.	.	.	.	.	0	5
.	.	.	.	.	.	.	.	.	.	.	g	.	.	.	.	.	g	g	.	.	0	6
2 Montagne																						
.	.	.	.	.	.	.	.	.	.	.	.	.	.	.	.	.	.	.	.	.	0	7
.	.	.	.	.	.	.	.	.	.	.	.	.	.	.	.	.	.	4	.	.	4	8
1 Kouvile																						
.	.	.	.	.	.	.	.	.	.	.	.	.	.	.	8	1	.	.	.	.	9	9
2 Ozouri																						
.	.	.	.	.	.	.	.	.	.	.	.	.	.	.	2	.	.	.	.	.	3	10
.	.	.	.	.	.	.	.	.	.	.	.	.	.	.	.	33	.	.	.	.	33	11
																						12
.	.	.	.	.	.	.	.	.	.	.	.	.	.	.	.	.	.	.	.	.	1	13
																						14
																						15
.	.	.	.	.	.	.	.	.	.	.	.	.	.	.	7	7	g	.	.	.		16
.	.	.	.	.	.	.	.	.	.	.	.	.	.	.	.	.	3	.	.	.	3	17
																						18
																						19
																						20
																						21

Octobre 1932

N° des stations	Stations	Altitude	Hauteur du pluviomètre	Nombre de jours Pluie	Neige	Grêle	1	2	3	4	5	6	7	8	9	10
							V. Zone Moyenne									
22	Rayack	920		2	.	.	.	.	.	.	.	.	.	.	.	.
23	Ksara	920		3	.	.	.	.	.	1	.	.	.	.	.	.
							VI. Zone Moyenne									
24	Rachaya	1200														
25	Yanaïmar	940														
							VII. Zone Intérieure									
26	Kamechlie	500		0	.	.	.	.	.	.	.	.	.	.	.	.
27	Kassouche	220														
							VII. Zone Intérieure									
28	Djéralhaus	294														
29	Hakka	250														
30	Deir-ez-Zor	200		1	.	.	.	.	.	.	.	.	.	.	.	.
							VII. Zone Intérieure									
31	Palmyre	403														
32	Djéroud	685														
							VII. Zone Intérieure									
33	Damas	720														
34	El-Téquié															
							VII. Zone Intérieure									
35	Chahba	1100														
36	Soueïda	1100		1	.	.	.	.	.	.	.	.	.	3	.	.
37	Deraa	532														
38	Salkhad	1300		2	.	.	.	.	.	2	2	.	.	.	.	.

QUOTIDIENNES (en millimètres)

Octobre 1932

	11	12	13	14	15	16	17	18	19	20	21	22	23	24	25	26	27	28	29	30	31	Total	Nos des stations
3 Litani																							
																		2	5			7	22
																		2				3	23
4 Jourdain																							
																							24
																							25
1 Khabour																							
																						0	26
																							27
2 Euphrate																							
																							28
																							29
																		1				1	30
3 Décret																							
																							31
																							32
4 Barada																							
																							33
																							34
5 Kanaan																							
																							35
																						3	36
																							37
																						4	38

VENT (directions

Octobre 1932

N° des stations	Stations	Altitude	Pourcentage d'observations des directions							
			N	NE	E	SE	S	SW	W	NW
						Stations faisant				
1	Lattaquié	70	10	7	16	10	3	3	6	16
2	Tartous	10	10	0	13	16	42	0	6	13
3	Beyrouth - Nazareth	91	0	0	0	0	10	0	0	0
4	Kirik - Khan	180	16	7	0	7	3	3	0	0
5	Antioche	80	16	0	26	0	32	3	16	0
6	Maasyaf	485	42	3	19	0	7	0	29	0
7	Rachaya	1200	.	.	.	.	.	.	.	.
8	Kuneitra	940	.	.	.	.	.	.	.	.
9	Djéraablous	294	0	21	0	10	0	48	0	21
10	Chahba	1100	.	.	.	.	.	.	.	.
11	Salkhad	1300	71	29	0	0	0	0	0	0
						Stations faisant				
12	Sélémié	350	.	.	.	.	.	.	.	.
13	Kameshlié	500	5	0	3	0	0	0	0	0
14	Soueïda	1100	5	16	13	21	5	24	8	8
						Stations faisant				
15	Djezzine	1000	0	0	0	0	20	29	28	0
16	Muslimieh	452	6	3	7	1	3	9	14	13
17	Homs	505	.	.	.	.	.	.	.	.
18	Rayak	920	6	10	2	5	5	11	11	0
19	Rakka	250	.	.	.	.	.	.	.	.
20	Deir-ez-Zor (1)	200	6	9	2	5	0	11	17	24
21	Damas	720	.	.	.	.	.	.	.	.
22	Deraa	532	.	.	.	.	.	.	.	.
						Stations à enregistrement				
23	Alexandrette	1	6	0	0	0	2	5	0	6
24	Tripoli	1	9	5	4	3	3	15	7	5
25	Beyrouth - Jdeïdeh	3	13	1	0	6	1	5	7	8
26	Ksara	920	8	12	4	2	6	11	17	10

(1) 2 observations par jour en Octobre (6h et 18h).

et vitesse) NEBULOSITE

Octobre 1932

	Pourcentage d'observations des vitesses (en %)							Nébulosité moyenne totale				Nébulosité moyenne des nuages bas			
	Calme 0-1m	Faible 2-4	Modéré 4-8	Ass. fort 8-12	Fort 12-18	Violent 18-25	Ouragan > 25	8h	13h	18h	Moy. des obs.	8h	13h	18h	Moy. des obs.
1 observation															
1	29	55	16	0	0	0	0	3.2	.	.	.	1.1	.	.	.
2	0	61	26	0	13	0	0	4.1	.	.	.	.	.	.	.
3	90	7	3	0	0	0	0	2.0	.	.	.	1.3	.	.	.
4	64	.	.	.	.	.	.	2.1	.	.	.	.	.	.	.
5	7	77	13	3	0	0	0	0.6	.	.	.	0.5	.	.	.
6	0	71	16	0	13	0	0	.	.	.	.	.	.	.	.
7	.	.	.	.	.	.	.	.	.	.	.	.	.	.	.
8	.	.	.	.	.	.	.	.	.	.	.	.	.	.	.
9	0	.	.	.	.	.	.	.	.	.	.	.	.	.	.
10	.	.	.	.	.	.	.	.	.	.	.	.	.	.	.
11	0	29	0	45	26	0	0	3.0	.	.	.	.	.	.	.
2 observations															
12	.	.	.	.	.	.	.	.	.	.	.	.	.	.	.
13	92	0	5	2	2	1	0	0.7	.	0.2	0.5	.	.	.	.
14	0	.	.	.	.	.	.	2.3	.	2.8	2.8	.	.	.	.
3 observations															
15	23	67	0	0	4	6	0	1.4	1.3	1.2	1.3	.	.	.	.
16	44	33	20	0	3	0	0	3.3	3.4	3.8	3.5	0.1	1.0	0.3	0.5
17	.	.	.	.	.	.	.	.	.	.	.	.	.	.	.
18	50	22	26	2	0	0	0	2.0	3.0	2.7	1.9	0.9	2.2	0.0	1.0
19	.	.	.	.	.	.	.	.	.	.	.	.	.	.	.
20	26	65	7	0	2	0	0	2.2	3.0	.	2.6	0.1	0.6	.	0.4
21	.	.	.	.	.	.	.	.	.	.	.	.	.	.	.
22	.	.	.	.	.	.	.	.	.	.	.	.	.	.	.
Continuation du vent [des directions et les vitesses sont relevées toutes les trois heures]															
23	79	18	3	0	0	0	0	1.6	1.9	.	1.6	0.6	0.8	.	0.7
24	45	46	9	0	0	0	0	.	.	.	.	.	.	.	.
25	69	25	4	2	0	0	0	1.6	2.0	1.2	1.6	0.3	0.6	1.4	0.8
26	30	38	26	6	0	0	0	2.0	2.4	1.1	1.7	0.4	1.1	0.7	0.8

Résumé des observations

		Temp. moyennes				Pluies par Zones		
		Max. moy.	Min. moy.	Moy.	Ecart à la normale	Jours	Moy.	Normale
Zone Côtière	Littoral	29.4	19.6	24.5	+ 2.4	1.5	21.3	35.4
	Montagne	26.2	17.2	21.7	+ 4.1	0.5	2.0	44.6
Zone Moyenne	Kouweik	30.9	12.9	21.9	+ 2.6	2.0	9.0	34.3
	Oronte	31.7	16.1	23.9	+ 5.0	1.5	13.0	9.3
	Litani	28.2	11.5	19.9	+ 2.3	2.5	5.0	16.8
	Jourdain	.	.	.	-	-	.	-
Zone Intérieure	Khabour	30.9	18.7	24.8	.	0.0	0.0	.
	Euphrate	.	14.3	.	.	1.0	1.0	1.1
	Désert	.	.	.	.	.	.	.
	Barada	.	.	.	.	.	.	.
	Hauran	.	.	.	.	1.5	3.5	0.8

Répartition des pluies Octobre 1932

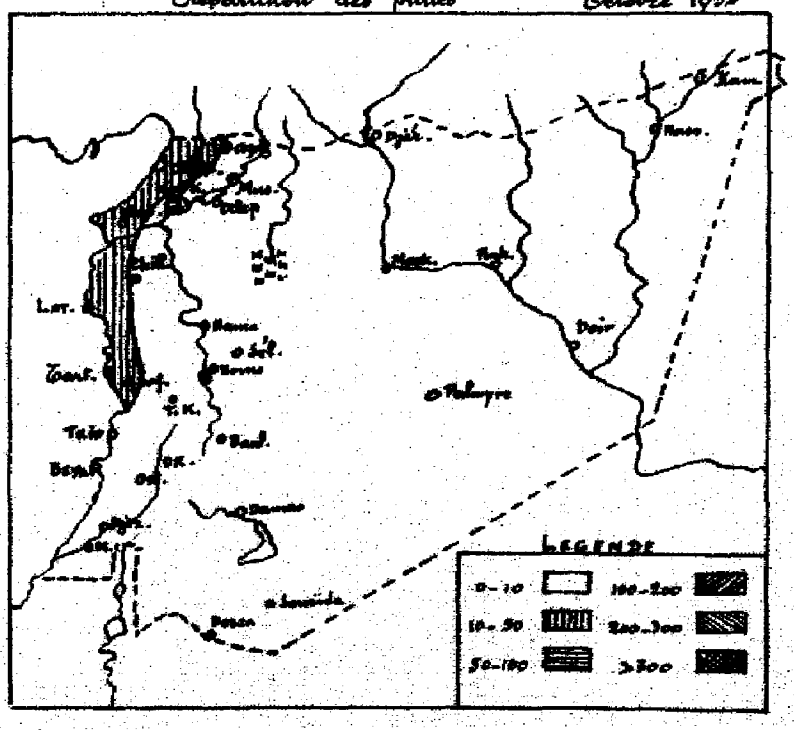

I.-V.21

Etats du Levant sous Mandat Français

Service Central Meteorologique

Bulletin mensuel

Année Climatologique

1932-33

N° 3 - Mois de Novembre 1932

Les températures dépassent un peu la normale dans la zone côtière et l'Oronte ; dans la zone intérieure elles sont nettement inférieures. Les maxima se groupent au début du mois, les minima à la fin ; au début, les fortes chaleurs d'Octobre subsistent encore 5 ou 6 jours ; à la fin, la tendance au froid devient très accentuée (-7° à Muslimieh, -6° à Salamieh, -4° à Damas).

Les précipitations atteignent à peu près la normale, et même lui sont très supérieures sur le Littoral (pluies très fortes à Tartous). Elles débutent le 5 Novembre, durent jusqu'au 10, reprennent du 16 au 20, et du 25 au 27. A noter de très nombreux orages dans la région de Tartous et Lattaquieh.

La nébulosité est nettement supérieure à la normale dans la plupart des stations, et la proportion de ciels clairs ne dépassent pas souvent 50 %.

Régime des vents - Le secteur dominant est toujours de S à W. Les vents forts ou violents augmentent sensiblement à Tartous, Djezzine, Marjayoun et Baalbeck ; quant à la mer, les 10 derniers jours du mois, elle est souvent très grosse sur le Littoral.

En résumé, le mois de Novembre a été normal.

BIBLIOTHEQUE OMM WMO LIBRARY

551.506.1 (569.34)
1932/33

TEMPERATURE – PLUIE

Novembre 1932 — Etat du ciel et

N° des stations	Stations	Altitude	Températures de l'air moyennes: Max. moy. A	Min. moy. B	Moy. (A+B)/2	Températures de l'air absolues: Max.	Date	Min.	Date
						I – Zone Côtière			
1	Alexandrette	1m	22.1	13.5	17.8	29.4	3	4.9	21
2	Lattaquié	70	13.8	17.4	17.9	32.2	3	6.6	29
3	Tartous	10	-	-	-	-	-	-	-
4	Tripoli	1	22.5	13.6	18.1	30.3	3	8.0	21
5	Beyrouth – Nazareth	91	22.8	16.3	19.6	31.8	4	10.2	30
6	Beyrouth – Jdéideh	3	23.8	14.9	19.4	31.9	4	6.8	30
						I – Zone Côtière			
7	Le Kref[1]	1000	15.9	8.0	12.0	26.0	16	2.0	29
8	Djezzine	1000	17.9	10.2	14.1	29.0	3	2.8	30
						II – Zone Moyenne			
9	Muolimieh	452	18.1	4.5	11.3	29.0	3+4	-7.0	30
						II – Zone Moyenne			
10	Kirik – Khan	180	19.8	10.4	15.1	30.8	4	0.9	22
11	Antioche	80	12.4	8.5	13.9	29.3	4	-1.3	30
12	Maaret-en-Nomman	500	-	-	-	-	-	-	-
13	Massyaf	425	-	-	-	-	-	-	-
14	Sélémié	380	20.1	5.7	12.9	32.7	4	-6.0	30
15	Homs	505	-	-	-	-	-	-	-
						II – Zone Moyenne			
16	Baalbeck	1145	-	-	-	-	-	-	-
17	Kazach	920	19.0	5.3	12.2	29.0	2+3	-4.0	30
18	Koara	920	18.1	7.4	12.8	29.5	3	-0.2	30

[1] Température exprimée à 6.

PHENOMENES DIVERS – EVAPORATION

INSOLATION

Novembre 1932

N° des stations	Pluie Total depuis Sept. 1932-33	Moy.	Écart	Phénomènes divers Nombre de jours Éclairs	Orages	Sol couvert de neige	Vent fort ou violent	Vent de sable	Brouillard	Évaporation en mm.	Pourcentage de ciels Clairs 0,1,2	Couverts 8,9,10	Durée d'insolation
1 Littoral													
1	133	175	– 42	2	0	0	4	4	0	71.7	48	15	.
2	155	131	+ 24	0	8	0	5	0	0	98.1	31	35	.
3	350	130	+ 220	.	.	.	8	.	.	.	27	30	.
4	115	.	.	0	0	0	6	0	0	116.5	.	.	.
5	116	137	– 21	0	2	0	1	0	0	162.7	53	30	.
6	71	130	– 59	1	2	0	0	0	0	.	43	15	.
2 Montagne													
7	153	251	– 98	.	.	.	.	.	.	.	.	.	.
8	143	150	– 7	5	4	0	14	0	0	.	37	43	.
1 Koneik													
9	38	46	– 8	0	0	0	1	0	1	.	31	32	.
2 Oronte													
10	38	.	.	0	0	0	0	0	0	79.2	37	40	.
11	140	.	.	0	0	0	0	0	8	48.4	67	13	.
12	43	.	.	.	.	.	.	.	.	.	57	17	.
13	59(1)	68	– 9	0	0	0	16	0	0	.	.	.	.
14	28	32	– 4	.	.	.	.	.	.	.	.	.	.
15	.	75	.	.	.	.	.	.	.	.	.	.	.
3 Litani													
16	.	.	.	.	.	.	.	.	.	.	.	.	.
17	48	62	– 14	0	0	0	4	0	1	.	29	32	.
18	68	90 82	~~– 22~~ + 6	6	1	0	1	0	1	67.4	26	42	.

(1) Chiffres manquants.

Novembre 1932 — Etat du ciel en

N° des stations	Stations	Altitude	Température de l'air moyennes: Max. moy. A	Min. moy. B	Moy. $\frac{A+B}{2}$	absolues: Max.	Date	Min.	Date
						V. Zone Moyenne			
19	Rachaya	1200	.	.	.	.	.	.	.
20	Kuneitra[1]	940	15.0	5.9	10.5	.	.	-4.0	29
						IV. Zone Intérieure			
21	Kamechlié	500	19.7	10.9	15.3	31.0	3	0.2	27
22	Hasseiché	220	.	.	.	.	.	.	.
						III. Zone Intérieure			
23	Djérablous	294	18.2	7.6	12.9	29.5	3	-3.7	30
24	Rakka	250	.	.	.	.	.	.	.
25	Deir-ez-Zor	200	.	6.3	.	.	.	-4.0	30
						IV. Zone Intérieure			
26	Palmyre	403	.	.	.	.	.	.	.
27	Nebek	1280	.	.	.	.	.	.	.
28	Djéroud	683	.	.	.	.	.	.	.
						IV. Zone Intérieure			
29	Damas	720	10.5	3.8	14.2	30.0	2, 3, 4	-2.0	30
30	Kl. Téquié		.	.	.	.	.	.	.
						III. Zone Intérieure			
31	Chakka	1100	.	.	.	.	.	.	.
32	Soueida	1100	17.7	9.0	13.4	29.7	3	0.3	30
33	Deraa	532	.	.	.	.	.	.	.
34	Salkhad	1300	.	.	.	.	.	.	.

(1) Températures depuis le 6.

INSOLATION

Novembre 1932

N° des stations	Pluie Total depuis Sept. 1932 - 33	Moy.	Ecart	Phénomènes divers Nombre de jours Brouillard	Orages	Sol couvert de neige	Vent fort ou violent	Vent de sable	Brouillard	Evaporation en mm.	Pourcentage de ciel Clairs 0, 1, 2	Couverts 8, 9, 10	Durée d'insolation
4 Jouedaim													
19	.	.	.	.	.	.	.	.	.	.	.	.	.
20	118	.	.	0	2	0	3	0	0	.	79	21	.
1 Khalouc													
21	36	.	.	0	0	0	1	1	1	.	88	12	.
22	.	.	.	.	.	.	.	.	.	.	.	.	.
2 Euphrate													
23	32	17	+ 15	0	1	0	1	0	0	.	.	.	.
24	.	25	.	.	.	.	.	.	.	.	.	.	.
25	21	18	+ 3	0	0	0	0	1	1	.	42	10	.
3 Déont													
26	.	.	.	.	.	.	.	.	.	.	.	.	.
27	.	.	.	.	.	.	.	.	.	.	.	.	.
28	.	.	.	.	.	.	.	.	.	.	.	.	.
4 Bavada													
29	154 (1)	37	+ 22	1	0	0	1	1	2	.	23	22	.
30	.	.	.	.	.	.	.	.	.	.	.	.	.
5 Kouraou													
31	.	.	.	.	.	.	.	.	.	.	.	.	.
32	25	13	+ 12	1	0	0	4	0	2	.	40	17	.
33	.	48	.	0	0	0	1	0	0		28	15	.
34	11	.	.	0	1	0	7	0	4	.	30	20	.

(1) Orages [illegible]

Novembre 1932

N° des Stations	Stations	Altitude	Hauteur du pluviomètre	Nombre de jours Pluie	Neige	Grêle	1	2	3	4	5	6	7	8	9	10
							I - Zone Côtière									
1	Alexandrette	1m		8	.	.	g	.	.	.	g	1	1	3	3	.
2	Lattaquié	70		8	.	.	.	.	.	.	.	3	8	37	5	
3	Tartous	10		9	.	.	.	.	.	.	.	5	1	35	82	44
4	Tripoli	1		9	.	.	.	.	g	g	3	g	6	57	g	.
5	Beyrouth - Nazareth	91		10	.	.	.	.	.	1	7	g	2	2	5	3
6	Beyrouth - Jdeideh	3		9	.	.	.	.	.	P	P	g	P	.	P	.
							I - Zone Côtière									
7	Le Krez	1000		10	.	.	.	.	.	.	1	7	g	5	g	.
8	Djezzine	1000		8	.	.	.	.	.	.	.	7	5	.	1	.
							II - Zone Moyenne									
9	Muslimieh	452		7	.	.	.	.	.	.	.	8	1	4	.	.
							V - Zone Moyenne									
10	Kirik - Khan	180		6	.	.	.	.	.	.	g	1	.	1	1	.
11	Antioche	80		6	.	.	.	.	.	.	.	.	.	16	11	.
12	Jisr - el - Hadid	90														
13	Idlib	290		4	.	.	.	.	.	.	.	1	2	8	.	.
14	Jisr - el - Choughour	250		7	.	.	.	.	.	.	g	13	.	.	.	.
15	Maaret - en - Noman	500		7	.	.	.	.	.	.	.	1	1	.	9	
16	Massyaf	485		7	.	.	.	.	.	.	.	.	.	10	7	.
17	Sélémié	380		5	.	.	.	.	.	.	.	.	3	2	.	.
18	Homs	505														
19	Nossair	570														
20	Hermel	870														
21	Ras - Baalbeck	850														

QUOTIDIENNES (en millimètres)

Novembre 1932

11	12	13	14	15	16	17	18	19	20	21	22	23	24	25	26	27	28	29	30	31	Total	N° des stations
1 Littoral																						
.				.	.	1	19	35	.		.	.	.	.	9	.	.	.	.	.	70	1
.				.	.	1	25	12	.		.	.	.	.	12	g.	.	.	.	.	101	2
.	.	.	.	.	15	58	74	.	g	.	.	.	.	.	3	.	.	.	.	.	319	3
.	.	.	.	g	8	3	7	29	.	.	.	.	.	6	6	.	.	.	.	.	103	4
.	.	.	.	.	4	24	52	8	.	.	.	.	.	8	.	.	.	.	.	.	115	5
.	.	.	.	.	4	19	35	4	.	.	.	.	.	9	.	.	.	.	.	.		6
2 Montagne																						
.	.	.	.	.	.	5	34	50	14	.	.	.	.	.	28	3	.	.	.	.	148	7
.	.	.	.	.	.	8	37	33	15	.	.	.	.	.	13	.	.	.	.	.	139	8
1 Koneik																						
.	.	.	.	.	2	4	4	2	.	.	.	.	.	6	.	.	.	.	.	.	29	9
2 Oronte																						
.	.	.	.	.	.	.	10	10	.	.	.	.	.	.	10	.	.	.	.	.	33	10
.	.	.	.	.	.	2	32	53	.	.	.	.	.	.	13	g.	.	.	.	.	107	11
																						12
.	.	.	.	.	.	1	.	g	.	.	.	.	.	g	.	.	.	.	.	.	12	13
.	.	.	.	.	5	23	6	1	.	.	.	.	.	8	.	.	.	.	.	.	63	14
.	.	.	.	.	.	9	7	8	.	.	.	.	.	.	8	.	.	.	.	.	43	15
.	.	.	.	.	.	3	12	10	8	.	.	.	.	.	9	.	.	.	.	.	59	16
.	.	.	.	.	.	3	6	.	.	.	.	.	.	5	1	.	.	.	.	.	20	17
																						18
																						19
																						20
																						21

Novembre 1932

N° des stations	Stations	Altitude	Hauteur du pluviomètre	Nombre de jours Pluie	Neige	Grêle	1	2	3	4	5	6	7	8	9	10
							II _ Zone Moyenne									
22	Rayach	920		8	.	.	.	.	.	1	7	.	.	3	.	.
23	Roaza	920		7	.	.	.	.	.	9	9	.	9	1	.	.
							V _ Zone Moyenne									
24	Rachaya	1200		.												
25	Kunaitra[1]	940		8	.	.	.	.	.	.	.	.	2	.	.	.
							VI _ Zone Intérieure									
26	Kamechlié	500		4	.	.										
27	Kassetché	220														
							VI _ Zone Intérieure									
28	Djéraablous	294		4	.	.	.	.	.	.	.	.	13	.	2	.
29	Rakka	250														
30	Deir-ez-Zor	200		5	.	.	.	.	.	.	.	.	.	.	.	.
							VI _ Zone Intérieure									
31	Palmyre	403														
32	Djérond	688														
							VI _ Zone Intérieure									
33	Damas	720		7	.	.	.	.	.	.	2	1	1	.	.	.
34	El-Téqué															
							VI _ Zone Intérieure									
35	Chahéa	1100														
36	Souaida	1100		5	.	.	.	.	.	.	.	.	.	.	.	.
37	Deraa	532		6	.	.	.	.	.	.	6	.	6	.	.	.
38	Salkhad	1300		2	.	.	.	.	.	.	.	9	.	.	.	9

[1] Température depuis 1 a.

QUOTIDIENNES (en millimètres)

Novembre 1932

	11	12	13	14	15	16	17	18	19	20	21	22	23	24	25	26	27	28	29	30	31	Total	N° des stations
3 Litani																							
	.	.	.	.	.	2	3	9	1	.	.	.	.	.	15	.	.	.	.	.	.	41	22
	.	.	.	.	.	3	12	16	5	.	.	.	.	.	21	.	.	.	.	.	.	65	23
4 Jourdain																							
																							24
	.	.	.	.	.	2	5	37	26	16	.	.	.	.	.	15	16	.	.	.	.	118	25
1 Khabour																							
	.	.	.	.	.	.	15	7	11	.	.	.	.	.	.	2	.	.	.	.	.	35	26
																							27
2 Euphrate																							
	.	.	.	.	.	.	1	.	.	.	.	.	.	.	.	2	.	.	.	.	.	18	28
																							29
	.	.	.	.	.	15	.	6	.	.	.	.	.	.	.	1	.	.	.	.	.	20	30
3 Décet																							
																							31
																							32
4 Barada																							
	.	.	.	.	.	1	2	5	.	1	.	.	.	.	2	.	.	.	.	.	.	15	33
																							34
5 Hamam																							
																							35
	.	.	.	.	.	.	3	.	5	6	.	.	.	.	5	3	.	.	.	.	.	22	36
	.	.	.	.	.	P	P	.	P	.	.	.	.	.	P	.	.	.	.	.	.		37
	.	.	.	.	.	.	.	.	2	4	.	.	.	.	.	4	.	.	.	.	.	7	38

VENT (directions

Novembre 1932

N° des stations	Stations	Altitude	Pourcentage d'observations des directions							
			N	NE	E	SE	S	SW	W	NW
						Stations faisant				
1	Lattaquié	70m	13	0	43	0	0	17	10	0
2	Tartous	10	17	7	13	13	40	0	0	10
3	Beyrouth - Nazareth	91	0	0	0	4	3	0	0	3
4	Kirik - Khan	180	53	13	0	17	7	3	0	7
5	Antioche	80	37	0	30	3	20	0	0	0
6	Massyaf	485	0	0	76	0	7	0	17	0
7	Rachaya	1200	.	.	.	.	.	.	.	.
8	Kuneïtra	940	0	0	37	0	0	7	15	0
9	Djéraflous	294	37	10	0	3	3	17	0	23
10	Chahba	1100	.	.	.	.	.	.	.	.
11	Sakkhad	1300	80	30	17	7	3	3	3	7
						Stations faisant				
12	Sélémié	380	.	.	.	.	.	.	.	.
13	Kornechlié	500	3	5	10	0	0	0	0	0
14	Soueïda	1100	8	4	23	22	13	10	10	10
						Stations faisant				
15	Djezzine	1000	0	0	0	0	57	40	0	0
16	Mudamié	452	9	8	0	0	0	6	4	5
17	Homs	505	.	.	.	.	.	.	.	.
18	Rayack	920	2	13	2	2	10	14	4	0
19	Rakka	250	.	.	.	.	.	.	.	.
20	Deir-ez-Zor	200	6	10	2	4	0	12	52	14
21	Damas	720	6	15	6	0	0	18	14	7
22	Deraa	532	6	8	10	8	2	19	28	13
						Stations à enregistrement				
23	Alexandrette	1	5	3	1	0	2	6	1	1
24	Tripoli	1	8	14	6	6	9	8	3	2
25	Beyrouth - Jdeïdeh	3	7	1	0	8	6	7	3	5
26	Koara	920	4	4	8	2	3	9	15	14

et vitesse) NEBULOSITE

Novembre 1932

N° des stations	Pourcentage d'observations des vitesses (en %)							Nébulosité moyenne totale				Nébulosité moyenne des nuages bas			
	Calme 0-1	Faible 1-4	Modéré 4-8	Assez fort 8-12	Fort 12-18	Violent 18-25	ouragan > 25	8h	13h	18h	Moy. des obs.	8h	13h	18h	Moy. des obs.
1 observation															
1	17	57	23	3	0	0	0	4.5	.	.	.	0.9	.	.	.
2	0	37	36	0	27	0	0	4.8	.	.	.	.	.	.	.
3	90	7	3	0	0	0	0	3.7	.	.	.	2.8	.	.	.
4	0	.	.	.	.	.	.	5.3	.	.	.	.	.	.	.
5	10	80	10	0	0	0	0	2.4	.	.	.	1.6	.	.	.
6	0	10	57	0	40	13	0	.	.	.	.	.	.	.	.
7	.	.	.	.	.	.	.	.	.	.	.	.	.	.	.
8	41	22	0	26	7	4	0	2.1	.	.	.	.	.	.	.
9	7	.	.	.	.	.	.	.	.	.	.	.	.	.	.
10	.	.	.	.	.	.	.	.	.	.	.	.	.	.	.
11	0	40	0	37	13	10	0	4.5	.	.	.	.	.	.	.
2 observations															
12	.	.	.	.	.	.	.	.	.	.	.	.	.	.	.
13	82	0	6	8	2	0	0	2.3	.	0.0	1.1	.	.	.	.
14	0	.	.	.	.	.	.	3.3	.	4.4	3.9	.	.	.	.
3 observations															
15	3	77	0	0	10	10	0	5.5	6.4	4.2	5.4	.	.	.	.
16	68	23	9	0	0	0	0	4.6	5.6	4.5	5.0	0.5	1.0	0.3	0.6
17	.	.	.	.	.	.	.	.	.	.	.	.	.	.	.
18	53	29	13	2	2	1	0	4.1	5.4	4.4	4.6	2.0	1.4	1.0	1.5
19	.	.	.	.	.	.	.	.	.	.	.	.	.	.	.
20	0	88	12	0	0	0	0	2.7	.	4.3	3.5	0.2	.	0.8	0.5
21	34	43	17	5	1	0	0	4.3	5.6	3.7	4.5	0.7	2.0	0.6	1.1
22	6	47	41	4	0	2	0	3.6	3.0	.	3.3	.	.	.	.
continu du mont [Les directions et la vitesse sont relevées toutes les trois heures]															
23	81	15	3	1	0	0	0	3.3	3.7	.	3.6	1.3	1.4	.	1.4
24	44	38	15	3	0	0	0	.	.	.	.	.	.	.	.
25	63	30	7	0	0	0	0	3.2	5.0	2.5	3.6	0.5	1.8	0.7	1.0
26	41	36	21	2	1	0	0	5.2	6.9	5.1	5.7	2.6	3.6	2.2	2.8

Résumé des observations

		Temp. moyennes				Pluies par zones		
		Max. moy.	Min. moy.	Moy.	Ecart à la normale	Jours	Moy.	Normale
Zone Côtière	Littoral	21.0	16.1	18.1	+0.2	8.8	141.6	91.4
	Montagne	16.9	9.1	13.0	+0.2	9.0	143.5	169.0
Zone Moyenne	Kouéik	18.1	4.5	11.0	−0.3	7.0	29.0	27.0
	Oronte	20.0	8.1	14.1	+0.6	5.8	36.0	40.9
	Litani	18.6	6.4	12.5	0.0	7.5	53.0	66.7
	Jourdain	15.0	5.9	10.5	-	8.0	118.0	-
Zone Intérieure	Khabour	19.7	10.9	15.3	-	4.0	35.0	.
	Euphrate	18.2	7.6	12.9	−0.9	3.5	19.0	18.9
	Désert	.	.	.	.	.	.	.
	Barada	19.5	8.8	14.2	−1.1	8.0	15.0	30.7
	Hauran	17.7	9.0	13.4	−1.0	4.7	14.5	23.0

Répartition des pluies Novembre 1932

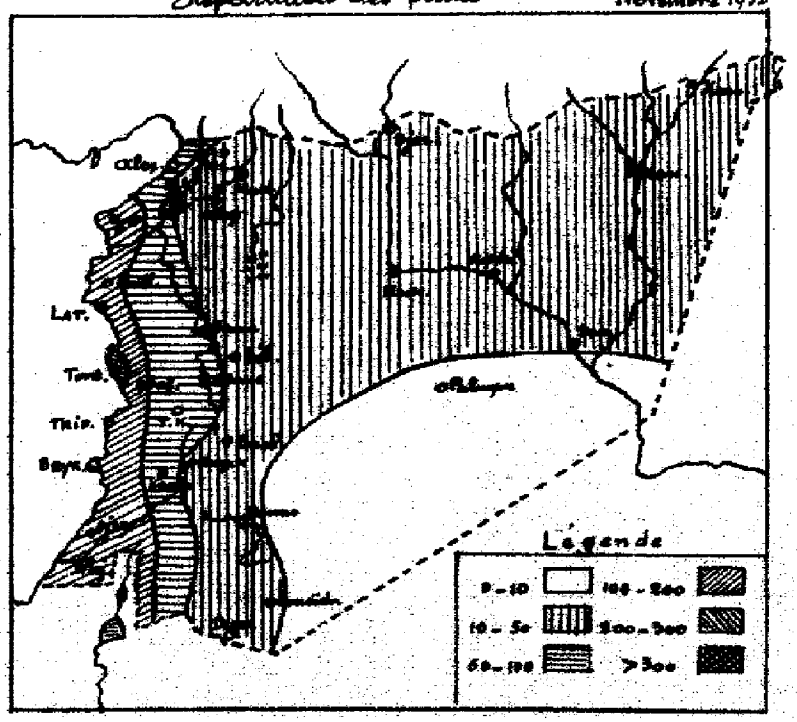

C.L.-Y.2

Etats du Levant sous Mandat Français

Service Central Meteorologique

Bulletin mensuel

Année Climatologique

1932-33

N° 4. Mois de Décembre 1932

Les températures sont partout (sauf dans la Montagne) très inférieures à la normale. Les maxima se groupent vers le 10, les minima à la fin du mois ; souvent ces dernières atteignent des valeurs très basses (Mislimich -12°, Kalamich -8°,9, la région de l'Euphrate -8°,0 .

Le déficit des pluies est sans précédent : ce sont les précipitations d'un mois de Septembre. La neige, très tardive, reste peu sur les montagnes ; on en signale quelques chutes très faibles à Djezzine, Kara et Kachaya.

La nébulosité est partout très inférieure à la normale, et se rapproche plutôt d'un mois d'Octobre.

Régime des vents. Le secteur dominant tend à être de N à E. Les vents forts ou violents diminuent beaucoup, et l'atmosphère reste en général très calme.

En résumé le mois de Décembre a été très beau, mais très froid et absolument sec.

BIBLIOTHEQUE OMM WMO LIBRARY

551.506.1 (569.34)
1932/33

Décembre 1932

N° des stations	Stations	Altitude	Températures de l'air moyennes: Max. moy. A	Min. moy. B	Moy. (A+B)/2	Absolues: Max.	Date	Min.	Date
						I - Zone Côtière			
1	Alexandrette	1m	17.3	7.3	12.3	24.5	10	3.9	28+29
2	Lattaquié	70	16.9	7.5	12.2	21.0	10	3.2	28
3	Tartous	10	.	.	.	.	.	.	.
4	Tripoli	1	17.2	6.7	11.9	21.9	10	3.2	20
5	Beyrouth - Nazareth	91	17.6	10.9	14.3	23.6	10	7.0	30
6	Beyrouth - Jdeideh	3	18.4	8.8	13.6	25.1	10	4.2	27
						I - Zone Côtière			
7	Le Krey	1000	.	.	.	.	.	.	.
8	Djezzine	1000	12.5	4.4	8.5	20.9	10	-0.7	30
						V - Zone Moyenne			
9	Muslimieh	452	13.0	-5.4	3.8	18.0	18	-12.0	22
						V - Zone Moyenne			
10	Kirik - Khan	180	14.0	3.0	8.5	20.0	11	-1.8	22
11	Antioche	80	13.9	0.2	7.1	19.0	11+12	-5.0	22+23
12	Maaret-en-Noman	500	.	.	.	.	.	.	.
13	Massyaf	485	.	.	.	.	.	.	.
14	Sélémié	380	13.4	-4.5	4.5	21.0	10	-8.9	27
15	Homs	505	.	.	.	.	.	.	.
						V - Zone Moyenne			
16	Baalbek	1145	.	.	.	.	.	.	.
17	Rayak	920	12.9	-3.8	4.6	19.0	10	-10.0	28
18	Koara	920	12.5	-0.3	6.1	19.2	11	-5.0	30

PHENOMENES DIVERS - EVAPORATION

INSOLATION

Décembre 1932

N° des stations	Pluie Total depuis sept. 1932-33	Moyy.	Ecart	Phénomènes divers Nombre de jours Orages	Brouillard	Bel couvert de neige	Pluie forte en vidange	Pluie de nuit	Brouillard	Evaporation en mm.	Pourcentage de ciel Clairs 0,1,2	Couverts 8,9,10	Durée d'insolation
1 Littoral													
1	135	244	- 109	0	0	0	4	2	0	66.4	76	0	.
2	158	322	- 264	2	0	0	1	0	0	108.9	61	19	.
3	356	338	+ 18	0	0	0	8	0	0	.	61	10	.
4	129	.	.	0	0	0	0	0	0	.	.	.	.
5	127	334	- 207	0	0	0	0	0	0	153.1	58	16	.
6	77	284	- 207	0	0	0	0	0	0	.	70	3	.
2 Montagne													
7	159	533	- 374	.	.	.	.	.	.	.	.	.	.
8	150	414	- 264	0	0	1	9	0	0	.	57	16	.
1 Kouéik													
9	39	109	- 70	0	0	0	1	0	0	.	58	3	.
2 Oronte													
10	58	.	.	0	0	0	0	0	0	63.8	65	26	.
11	120	.	.	0	0	0	0	0	1	39.4	66	0	.
12	47	.	.	.	.	.	.	.	.	.	.	.	.
13	59(1)	330	- 271	0	0	0	1	0	0	.	.	.	.
14	35	95	- 60	.	.	.	.	.	.	.	.	.	.
15	62	132	- 70	.	.	.	.	.	.	.	.	.	.
3 Litani													
16	.	.	.	.	.	.	.	.	.	.	.	.	.
17	51	141	- 90	0	0	0	0	0	0	.	56	10	.
18	70	~~206~~ 211	~~-158~~ -141	0	1	1	0	0	1	63.8	68	15	222.8

(1) Octobre manque.

TEMPERATURE _ PLUIE
Etat du ciel et

_ Décembre 1932 _

N. des stations	Stations	Altitude	Température de l'air moyennes: Max. moy. A	Min. moy. B	Moy. $\frac{A+B}{2}$	absolues: Max.	Date	Min.	Date
					II _ Zone Moyenne				
19	Rachaya	1200m	.	.	.	.	.	-8.0	20
20	Kuneitra	940	.	.	.	.	.	.	.
					III _ Zone Intérieure				
21	Kamechlie	500	.	.	.	.	.	.	.
22	Hasseiche	220	.	.	.	.	.	.	.
					III _ Zone Intérieure				
23	Djarablous	294	11.3	-3.2	4.1	16.4	10	-8.5	30
24	Rakka	250	.	.	.	.	.	.	.
25	Deir-ez-zor	200	.	-2.3	.	.	.	-7.0	28.31
					III _ Zone Intérieure				
26	Palmyre	403	.	.	.	.	.	.	.
27	Nebek	1280	.	.	.	.	.	.	.
28	Djeroud	658	.	.	.	.	.	.	.
					III _ Zone Intérieure				
29	Damas	720	.	.	.	.	.	.	.
30	El-Kaquie		.	.	.	.	.	.	.
					III _ Zone Intérieure				
31	Chahba	1100	.	.	.	.	.	.	.
32	Soueida	1100	12.7	3.2	8.0	19.2	10	-3.2	30
33	Deraa	552	.	.	.	.	.	.	.
34	Salkhad	1300	.	.	.	.	.	.	.

PHENOMENES DIVERS - EVAPORATION
INSOLATION

Decembre 1932

N° des stations	Pluie Total depuis Sept. 1932-33	Moy	Écart	Phénomènes divers Nombre de jours Eclairs	Orages	Sol couvert de neige	Vent fort ou violent	Vent de sable	Brouillard	Evaporation en mm.	Pourcentage de ciels Clairs 0, 1, 2	Couverts 8, 9, 10	Durée d'insolation
	4. Jourdain												
19	10(1)	.	.	0	0	2	0	0	0	.	.	.	.
20	.	.	.	.	.	.	.	.	.	.	.	.	.
	1 Khabour												
21	.	.	.	.	.	.	.	.	.	.	.	.	.
22	.	.	.	.	.	.	.	.	.	.	.	.	.
	2 Euphrate												
23	32	59	-27	0	0	0	0	0	0	.	.	.	.
24	.	.	.	.	.	.	.	.	.	.	.	.	.
25	24	50	-26	0	0	0	0	0	1	.	33	9	.
	3 Désert												
26	.	.	.	.	.	.	.	.	.	.	.	.	.
27	.	.	.	.	.	.	.	.	.	.	.	.	.
28	.	.	.	.	.	.	.	.	.	.	.	.	.
	4 Barada												
29	19	90	-71	.	.	.	.	.	.	.	.	.	.
30	.	.	.	.	.	.	.	.	.	.	.	.	.
	5 Hauran												
31	.	.	.	.	.	.	.	.	.	.	.	.	.
32	25	108	-83	0	0	0	3	0	2	.	66	9	.
33	35	88	-53	.	.	.	.	.	.	.	.	.	.
34	14	.	.	0	0	0	7	0	4	.	36	13	.

(1) A partir de Décembre.

Décembre 1932

N. des stations	Stations	Altitude	Hauteur du pluviomètre	Nombre de jours Pluie	Neige	Grêle	1	2	3	4	5	6	7	8	9	10
							I. Zone Côtière									
1	Alexandrette	1m		2	.	.	.	.	.	.	.	.	.	.	.	.
2	Lattaquie	70		1	.	.	.	.	.	.	.	.	.	.	.	.
3	Tartous	10		1	.	.	.	6	.	.	.	.	.	.	.	.
4	Tripoli	1		4	.	.	3	.	.	.	.	9	.	.	.	.
5	Beyrouth-Nazareth	91		5	.	.	.	.	.	.	.	.	.	.	.	.
6	Beyrouth-Jdaideh	3		3	.	.	.	.	.	.	.	.	.	.	.	.
							II. Zone Côtière									
7	Le Krey	1000		3	1	.	.	.	.	.	.	.	.	.	.	.
8	Djezzine	1000		2	1	.	.	.	.	.	.	.	.	.	.	.
							III. Zone Moyenne									
9	Moulimich	452		1	.	.	.	.	.	.	.	.	.	.	.	1
							IV. Zone Moyenne									
10	Kirik-Khan	180		0	.	.	.	.	.	.	.	.	.	.	.	.
11	Antioche	80		0	.	.	.	.	.	.	.	.	.	.	.	.
12	Jisr-el-Hadid	90														
13	Idlib	290		0	.	.	.	.	.	.	.	.	.	.	.	.
14	Jisr-el-Choughour	250		1	.	.	.	.	.	.	.	.	.	.	.	.
15	Maaret-en-Nomane	500		1	.	.	.	.	.	.	.	.	.	.	.	.
16	Massyaf	485		0	.	.	.	.	.	.	.	.	.	.	.	.
17	Salamieh	380		2	.	.	.	.	.	.	.	6	.	.	.	.
18	Homs	505		1	.	.	.	.	.	.	.	.	2	.	.	.
19	Kousseir	590														
20	Kermel	870														
21	Kas-Bautbeck	850														

QUOTIDIENNES (en millimetres)

Décembre 1932

11	12	13	14	15	16	17	18	19	20	21	22	23	24	25	26	27	28	29	30	31	Total	N° des stations
1 Littoral																						
.	.	g	1	.	.	.	.	.	.	.	.	.	.	1	.	.	.	.	.	.	2	1
.	g	.	.	.	.	.	.	.	.	.	.	.	.	.	3	.	.	.	.	.	3	2
.	.	.	.	.	.	.	.	.	.	.	.	.	.	.	.	.	.	.	.	.	6	3
g	.	5	1	.	.	.	.	.	.	.	.	.	.	5	.	.	.	.	.	.	14	4
.	2	g	.	.	.	3	.	.	.	.	.	.	.	3	.	2	1	.	.	.	11	5
.	.	g	3	.	.	.	1	.	.	g	.	.	.	2	.	.	.	g	.	.	6	6
2 Montagne																						
.	.	.	1	.	.	.	.	.	.	.	.	.	.	.	2	.	.	3	.	.	6	7
.	g	.	.	.	.	.	.	.	.	.	.	.	.	6	.	.	.	1	.	.	7	8
1 Kouik																						
.	.	.	.	.	.	.	.	.	.	.	.	.	.	.	.	.	.	.	.	.	1	9
2 Oronte																						
.	.	.	.	.	.	.	.	.	.	.	.	.	.	g	.	.	.	.	.	.	0	10
.	.	.	.	.	.	.	.	.	.	.	.	.	.	.	.	.	.	.	.	.	0	11
																						12
.	.	.	.	.	.	.	.	.	.	.	.	.	.	.	.	.	.	.	.	.	0	13
.	.	.	.	.	.	.	2	.	.	.	.	.	.	.	.	.	.	.	.	.	2	14
.	.	4	.	.	.	.	.	.	.	.	.	.	.	.	.	.	.	.	.	.	4	15
.	.	.	.	.	.	.	.	.	.	.	.	.	.	.	.	.	.	.	.	.	0	16
.	.	.	.	.	.	.	.	.	.	.	.	.	.	1	.	.	.	.	.	.	7	17
.	.	.	.	.	.	.	.	.	.	.	.	.	.	.	.	.	.	.	.	.	2	18
																						19
																						20
																						21

Hauteurs de Pluie

Décembre 1932

N° des stations	Stations	Altitude	Hauteur du pluviomètre	Nombre de jours Pluie	Neige	Grêle	1	2	3	4	5	6	7	8	9	10
							VI - Zone Moyenne									
22	Reyak	920m		1	1	.	.	.	.	.	.	3	.	.	.	.
23	Ksara	920		1	1	.	.	.	.	.	.	2	.	.	.	.
							VI - Zone Moyenne									
24	Rachaya	1200		2	2	.	.	.	.	.	.	.	.	.	.	.
25	Kmeitra	940														
							III - Zone Intérieure									
26	Kamechlié	500														
27	Hassetché	220														
							III - Zone Intérieure									
28	Djérablous	294		0	.	1	.	.	.	.	.	.	.	.	.	.
29	Rakka	250														
30	Deir-ez-zor	200		2	.	.	.	.	.	.	.	1	.	.	.	.
							III - Zone Intérieure									
31	Palmyre	403														
32	Djéroud	688														
							III - Zone Intérieure									
33	Damas	720		0	.	.	.	.	.	.	.	.	.	.	.	.
34	El-Déquié															
							III - Zone Intérieure									
35	Chahba	1100														
36	Sweida	1100		0	.	.	.	.	.	.	.	.	.	.	.	.
37	Deraa	532		1	.	.	.	.	.	.	.	.	.	.	.	.
38	Salkhad	1300		2	.	.	.	.	.	.	.	.	.	.	.	.

QUOTIDIENNES (en millimètres)

Décembre 1932

	11	12	13	14	15	16	17	18	19	20	21	22	23	24	25	26	27	28	29	30	31	Total	N° des stations
3 Litani																							
																						3	22
																			g			2	23
4 Jourdain																							
																2			8			10	24
																							25
1 Khabour																							
																							26
																							27
2 Euphrate																							
																						0	28
																							29
	2																					3	30
3 Désert																							
																							31
																							32
4 Barada																							
			g																			0	33
																							34
5 Hauran																							
																							35
																g						0	36
															2							2	37
				1												2						3	38

VENT (directions

Décembre 1932

N° des stations	Stations	Altitude	Pourcentage d'observations des directions							
			N	NE	E	SE	S	SW	W	NW
						Stations faisant				
1	Lattaquié	70m	0	0	68	6	0	0	0	0
2	Tartous	10	26	23	26	6	6	0	7	3
3	Beyrouth - Nazareth	91	3	0	0	0	0	0	0	0
4	Kreik - Khan	180	55	7	3	16	0	7	6	6
5	Antioche	80	21	0	69	7	3	0	0	0
6	Maasyaf	485	0	0	77	0	0	0	23	0
7	Rachaya	1200	.	.	.	.	.	.	.	.
8	Kuneitra	940	.	.	.	.	.	.	.	.
9	Djérablous	294	64	9	0	0	0	9	0	18
10	Chakka	1100	.	.	.	.	.	.	.	.
11	Salkhad	1300	10	16	55	10	3	0	3	3
						Stations faisant				
12	Sélémié	380	.	.	.	.	.	.	.	.
13	Kamechlié	500	.	.	.	.	.	.	.	.
14	Deraïda	1100	13	21	19	7	2	10	14	14
						Stations faisant				
15	Djezzine	1000	13	0	0	0	6	41	40	0
16	Muslimieh	452	8	13	9	1	1	3	5	0
17	Homs	505	.	.	.	.	.	.	.	.
18	Rayack	920	4	28	0	5	5	7	0	0
19	Rakka	250	.	.	.	.	.	.	.	.
20	Deir-ez-Zor	200	5	2	2	2	0	5	45	13
21	Damas	720	.	.	.	.	.	.	.	.
22	Der[illegible]	532	.	.	.	.	.	.	.	.
						Stations à enregistrement				
23	Alexandrette	1	2	2	1	0	0	2	1	0
24	Tripoli	1	9	21	9	10	1	2	1	2
25	Beyrouth - Jdeideh	3	6	1	3	25	2	4	3	11
26	Hoara	920	4	14	6	3	7	7	15	7

Décembre 1932

N° des stations	Pourcentage d'observations des vitesses (en %)							Nébulosité moyenne totale				Nébulosité moyenne des nuages bas			
	Calme 0-1	Faible 1-4	Modéré 4-8	Assez fort 8-12	Fort 12-18	Violent 18-25	Ouragan >25	8h	13h	18h	Moy. des obs.	8h	13h	18h	Moy. des obs.
1 observation															
1	26	48	23	3	0	0	0	2.5	.	.	.	0.5	.	.	.
2	3	48	23	0	23	3	0	2.4	.	.	.	.	.	.	.
3	97	3	0	0	0	0	0	3.1	.	.	.	1.6	.	.	.
4	0	.	.	.	.	.	.	2.8	.	.	.	.	.	.	.
5	0	62	38	0	0	0	0	0.8	.	.		.	.	.	.
6	0	64	36	0	0	0	0	.	.	.	.	.	.	.	.
7	.	.	.	.	.	.	.	.	.	.	.	.	.	.	.
8	.	.	.	.	.	.	.	.	.	.	.	.	.	.	.
9	0	.	.	.	.	.	.	.	.	.	.	.	.	.	.
10	.	.	.	.	.	.	.	.	.	.	.	.	.	.	.
11	0	61	0	16	23	0	0	3.9	.	.	.	.	.	.	.
2 observations															
12	.	.	.	.	.	.	.	.	.	.	.	.	.	.	.
13	.	.	.	.	.	.	.	.	.	.	.	.	.	.	.
14	0	.	.	.	.	.	.	2.4	.	2.8	2.6	.	.	.	.
3 observations															
15	0	85	0	0	4	11	0	2.6	3.6	2.7	3.0	.	.	.	.
16	60	26	13	0	0	0	1	1.8	2.8	2.3	2.3	0.0	0.4	0.0	0.1
17	.	.	.	.	.	.	.	.	.	.	.	.	.	.	.
18	51	37	12	0	0	0	0	2.4	3.0	2.5	2.6	0.5	1.4	0.3	0.7
19	.	.	.	.	.	.	.	.	.	.	.	.	.	.	.
20	26	67	7	0	0	0	0	2.4	2.2	.	2.3	0.2	0.3	.	0.3
21	.	.	.	.	.	.	.	.	.	.	.	.	.	.	.
22	.	.	.	.	.	.	.	.	.	.	.	.	.	.	.
Continu du vent [des directions et la vitesse sont relevées toutes les trois heures]															
23	92	7	1	0	0	0	0	1.2	1.4	.	1.3	0.5	0.4	.	0.5
24	44	46	9	1	0	0	0	.	.	.	.	.	.	.	.
25	45	49	6	0	0	0	0	2.4	2.5	0.2	1.7	0.6	0.9	0.0	0.5
26	37	40	21	2	0	0	0	2.4	2.9	1.7	2.3	0.8	1.4	1.0	1.1

Résumé des observations

		Temp. moyennes				Pluies par zones		
		Max. moy.	Min. moy.	Moy.	Ecart à la normale	Jours	Moy.	Normale
Zone Côtière	Littoral	17.5	8.2	12.9	– 1.2	2.6	7.0	165.9
	Montagne	12.5	4.4	8.5	– 0.1	2.5	6.5	276.8
Zone Moyenne	Koueik	13.0	– 5.4	3.8	– 4.2	1.0	1.0	63.0
	Oronte	13.7	– 0.4	6.7	– 1.9	0.6	2.0	124.1
	Litani	12.7	– 2.1	5.3	– 2.0	1.0	2.5	116.2
	Jourdain	.	.	.	.	2.0	10.0	.
Zone Intérieure	Khabour	.	.	.	.	.	.	.
	Euphrate	11.3	– 3.2	4.1	– 5.0	1.0	1.5	39.1
	Désert	.	.	.	.	.	.	10.1
	Barada	.	.	.	.	0.0	0.0	52.5
	Hauran	12.7	3.2	8.0	– 1.9	1.0	1.5	75.1
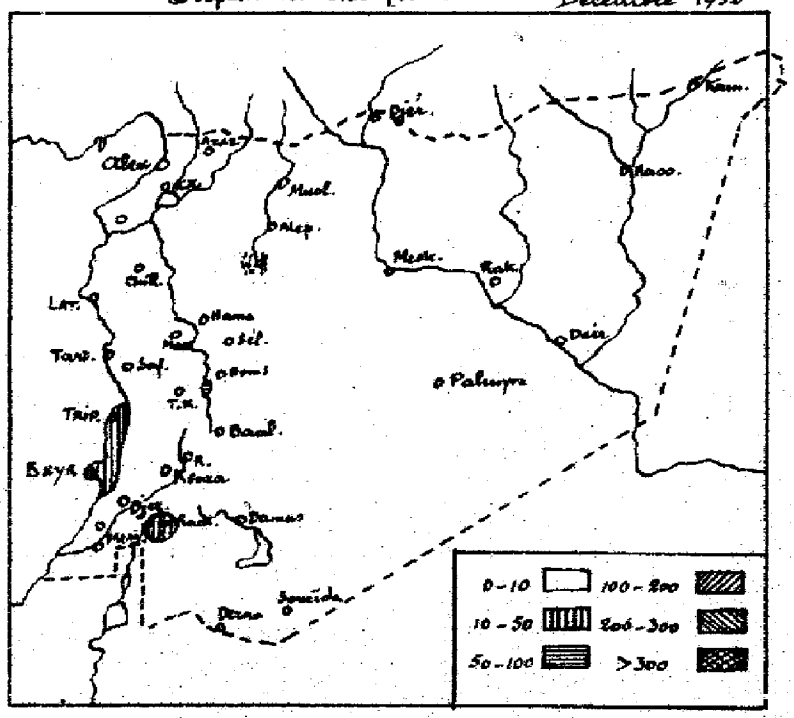
Répartition des pluies Décembre 1932