R.-P. 2.

SECRETARIAT DE L'ORGANISATION
METEOROLOGIQUE INTERNATIONALE

QC
990
.L4
B86
1935
jan.-août

Etats du Levant sous Mandat Français

Service Central Meteorologique

Bulletin mensuel

Année Climatologique

1934-35

LIBRARY
N.O.A.A.
U.S. Dept. of Commerce

N° 5, Mois de Janvier 1935

Les températures sont légèrement supérieures aux normales. La différence atteint presque 2° sur le Littoral (+1.7), l'Euphrate (+1.9) et dans le Hauran (+1.7).

Les maxima absolus se groupent principalement autour des 15 et 29 ; les minima autour du 12.

Les pluies sont abondantes sur le Littoral et dans la zone moyenne (Kneitli excepté, lequel dépasse à peine la normale). La zone intérieure est en déficit.

Le Littoral accuse un excédent de 72 % ; la Montagne de 96 % ; l'Oronte de 84 % ; le Litani de 90 %.

Le total des pluies depuis le début de l'année climatologique dépasse la normale dans tous les postes.

Alexandrette a un excédent de 56 % ; Nazareth de 15 % ; Djezzine de 32 % ; Kouara de 38 % ; Damas de 86 % ; Palmyre de 86 % ; Soueida de 7 %.

La nébulosité est en général un peu supérieure aux normales. A signaler cependant Soueida dont la moyenne n'est que de 2,9 contre 5,9 de normale.

En résumé le mois de Janvier enregistre sur la côte et dans la zone moyenne des pluies abondantes. Ces dernières sont dues en grande partie à des orages. Ce qui explique que les températures ainsi que les nébulosités restent assez proches des normales.

BIBLIOTHEQUE
OMM
WMO
LIBRARY

551.506.1 (569.34)
1934/35

National Oceanic and Atmospheric Administration

Climate Database Modernization Program

ERRATA NOTICE

One or more conditions of the original document may affect the quality of the image, such as:

Discolored pages
Faded or light ink
Binding intrudes into the text

This document has been imaged through the NOAA Climate Database Modernization Program. To view the original document, please contact the NOAA Central Library in Silver Spring, MD at (301) 713-2607 x124 or www.reference@nodc.noaa.gov.

LASON
Imaging Subcontractor
12200 Kiln Court
Beltsville, MD 20704-1387
March 28, 2002

TEMPERATURE - PLUIE

Janvier 1935

N° des stations	Stations	Altitude	Températures de l'air moyennes: Max. moy. A	Min. moy. B	Moy. $\frac{A+B}{2}$	Températures de l'air absolues: Max.	Date	Min.	Date
						I - Zone Côtière			
1	Alexandrette	1 m.	15.5	7.9	11.7	20.1	15	3.2	10
2	Lattaquié (2)	70	.	.	.	.	.	.	.
3	Tartous	10	.	.	.	.	.	.	.
4	Tripoli	1	17.0	10.1	13.6	20.1	5	6.1	11
5	Beyrouth - Jdeideh	3	17.2	9.7	13.5	19.3	15	5.9	12
6	Beyrouth (M. M.)	24	18.4	12.0	15.2	26.2	28	8.2	9
7	Beyrouth - Nazareth	91	16.5	8.4	14.0	19.0	13	7.9	9
						I - Zone Côtière			
8	Djezzine	1000	11.1	4.9	8.0	20.1	29	-0.6	9
						II - Zone Moyenne			
9	Alep - Nézab (M.M.)	390	10.6	1.8	6.2	15.4	1	-6.0	11
9	Alep - Meidan	380	9.4	2.3	5.8	15.0	1	-4.1	11
						II - Zone Moyenne			
10	Kirik - Khan	180	10.2	3.8	7.0	16.0	7	-0.6	11
11	Antioche	80	10.9	5.0	8.0	16.1	6+7	0.2	11
12	Idlib	290	.	.	.	.	.	.	.
13	Maaret - en - Nouman (1)	500	.	.	.	.	.	.	.
14	Massyaf (1)	485	.	.	.	.	.	.	.
15	Sélémié	380	9.6	3.2	5.9	25.7	5	-3.3	12
16	Homs (2)	505	.	.	.	.	.	.	.
						II - Zone Moyenne			
17	Rayack (M.M.)	920	11.1	0.9	6.0	18.5	28	-4.3	12
18	Koara	920	10.9	2.4	6.7	19.0	28	-4.1	23

(1) Renseignements non parvenus.
(2) Renseignements incomplets.

PHENOMENES DIVERS - EVAPORATION

Janvier 1935

N° des stations	Pluie Total depuis Sept. 1934-35	Moy.	Ecart	Phénomènes divers Nombre de jours Eclaircs	Orages	Sol couvert de neige	Vent fort ou violent	Vent de sable	Brouillard	Evaporation en mm	Pourcentage de ciels Clairs 0,1,2	Couverts 8,9,10	Durée d'insolation
1 Littoral													
1	516	330	+ 186	4	5	0	7	0	0	59.4	39	24	.
2	690 (1)	466	-	3	3	0	0	0	0	76.8	19	52	.
3	677	459	+218	0	0	0	2	0	0	.	26	19	.
4	468	.	-	.	.	.	.	.	.	172.0	.	-	.
5	508	413	+95	0	1	0	1	0	1	.	38	43	.
6	464	.	.	3	5	0	14	0	0	106.6	25	41	131.0
7	511	445	+66	1	6	0	7	0	0	146.6	45	29	.
2 Montagne													
8	772	585	+ 187	9	3	1	12	0	3	.	30	55	.
1 Kouceik													
9	282	143	+ 139	0	2	0	0	0	3	.	26	47	.
9	.	.	.	.	.	.	.	.	.	.	.	.	.
2 Oronte													
10	489	.	.	0	2	1	1	0	7	39.6	19	71	.
11	846	.	.	0	2	0	0	0	0	36.8	26	29	.
12	.	.	.	.	.	.	.	.	.	.	.	.	.
13	.	.	.	.	.	.	.	.	.	.	.	.	.
14	.	571	.	.	.	.	.	.	.	.	.	.	.
15	203	157	+ 46	.	.	.	.	.	.	.	12	50	.
16	194	.	.	.	.	.	.	.	.	.	.	.	.
3 Litani													
17	465	221	+244	0	1	1	1	0	3	.	31	48	.
18	490	355	+ 135	2	1	1	5	0	2	46.6	37	54	135.7

(1) Novembre et les 10 premiers jours de décembre font défaut.

TEMPERATURE - PLUIE

Janvier 1935

N.os des stations	Stations	Altitude	Températures moyennes: Max. moy. A	Min. moy. B	Moy. $\frac{A+B}{2}$	Températures de l'air absolues: Max.	Date	Min.	Date
						II - Zone Moyenne			
19	Rachaya	1200m	6.9	-	-	15.0	13+14	-	-
						III - Zone Intérieure			
20	Kassetché (M.M.)	220	12.5	2.1	7.3	19.2	29	-4.6	12
						IV - Zone Intérieure			
21	Djérablous (2)	294	.	.	.	.	.	.	.
22	Rakka (M.M.) (1)	259	.	.	.	.	.	.	.
23	Deir-ez-Zor (M.M.)	213	12.4	1.9	7.2	17.1	30	-4.1	12
						IV - Zone Intérieure			
24	Palmyre (M.M.)	420	13.2	0.8	7.0	17.2	5	-6.4	12
						IV - Zone Intérieure			
25	Damas - Agricole	720	12.7	4.7	8.7	20.0	30	0.0	12
26	Damas (M.M.)	722	11.9	3.1	7.5	20.6	30	-1.5	9+11
						III - Zone Intérieure			
27	Chahba (1)	1100	.	.	.	.	.	.	.
28	Soueida	1100	11.7	3.9	7.8	17.9	11	1.4	26
29	Deraa (1)	532	.	.	.	.	.	.	.
30	Sakhad (2)	1300	.	.	.	.	.	.	.

(1) Renseignements non parvenus.
(2) Renseignements incomplets.

PHENOMENES DIVERS - EVAPORATION INSOLATION

Janvier 1935

N° des stations	Pluie Total depuis Sept. 1934-35	Moy.	Ecart	Phénomènes divers Nombre de jours Orages	Orages	Sol couvert de neige	Vent fort ou violent	Vent de sable	Brouillard	Evaporation en mm.	Pourcentage de ciels Clairs 0,1,2	Couverts 8,9,10	Durée d'insolation
	4 Jourdain												
19	418	.	.	0	0	0	4	0	1	.	.	.	.
	1 Khabour												
20	126	.	.	0	0	0	0	0	2	.	40	37	.
	2 Euphrate												
21	161(2)	97	.	.	.	.	.	.	.	.	.	.	.
22	.	.	.	.	.	.	.	.	.	.	.	.	.
23	77	83	-6	0	0	0	0	0	1	.	39	27	.
	3 Deoert												
24	80	43	+37	1	0	0	2	0	2	.	32	33	.
	4 Barada												
25	.	128	.	.	.	.	.	.	.	.	.	.	.
26	167	115	+52	0	0	0	0	0	1	.	29	29	.
	5 Hauran												
27	.	.	.	.	.	.	.	.	.	.	.	.	.
28	151	141	+10	0	1	0	1	0	0	.	32	23	.
29	.	134	.	.	.	.	.	.	.	.	.	.	.
30	139	.	.	0	1	3	8	0	8	.	36	39	.

(2) Janvier manque.

Hauteurs de Pluie

Janvier 1935

N°s des stations	Stations	Altitude	Hauteur du pluviomètre	Nombre de jours Pluie	Neige	Grêle	1	2	3	4	5	6	7	8	9	10
	I - Zone Côtière															
1	Alexandrette	1m		15	.	.	5	34	25	12	65	21	2	.	.	.
2	Lattaquié	70		12	.	1	.	23	22	14	9	14	24	1	.	.
3	Tartous	10		15	.	3	12	21	37	58	22	13	13	21	.	.
4	Tripoli	1		13	.	.	.	26	14	27	.	19	6	13	.	.
5	Beyrouth - Jdeideh	3		15	.	.	.	9	32	7	6	30	8	5	.	.
6	Beyrouth (M.M.)	24		16	.	1	9	15	36	.	12	11	11	.	.	.
7	Beyrouth - Nazareth	91		16	.	.	10	15	36	.	20	8	17	.	.	.
	I - Zone Côtière															
8	Djezzine	1000		12	3	5	.	21	39	21	.	40	30	46	.	.
	II - Zone Moyenne															
9	Alep - Gare (D.H.P.)	380		.	.	.	.	.	.	.	.	.	.	.	.	.
10	Alep - Nérab (M.M)	390		15	.	.	6	4	7	3	18	10	3	.	.	.
10bis	Alep - Meidan			10	.	.	6	9	10	8	19	8	.	.	.	.
	II - Zone Moyenne															
11	Kirik - Khan	180		13	1	.	1	10	21	24	26	22	22	9	.	.
12	Antioche	80		15	.	.	1	19	24	30	13	67	18	.	.	.
13	Jior-el-Hadid	90														
14	Idlil	290														
15	Jior-el-Choughour	250		15	.	.	8	18	23	8	28	34	3	.	.	.
16	Maaret-en-Nouman	500														
17	Chéria (S.E.H.)															
18	Massyaf	485														
19	Selémieh	380		14	.	.	9	5	13	2	8	8	1	1	.	.
20	Méchréfé	400														
21	Hama (D.H.P.)	340		.	.	.	.	.	.	.	.	.	.	.	.	.
22	Homs (D.H.P.)	305		.	.	.	.	.	.	.	.	.	.	.	.	.
23	Kousseir (S.E.H.)	590														
24	Hermel (S.E.H.)	870														
25	Ras-Baalbeck (S.E.H.)	840														

QUOTIDIENNES (en millimètres)

Janvier 1935

11	12	13	14	15	16	17	18	19	20	21	22	23	24	25	26	27	28	29	30	31	Total	N° des stations
1 Littoral																						
.	.	.	.	.	13	8	3	2	.	.	.	1	.	.	.	1	.	.	18	2	215	1
.	.	.	.	.	5	15	46	9	.	.	.	.	20	.	.	.	g	.	.	g.	202	2
.	.	.	.	.	17	15	32	7	.	.	.	.	18	2	.	.	.	.	.	8	296	3
.	.	.	.	.	19	11	22	24	20	.	.	.	.	20	.	.	.	.	.	5	226	4
.	.	.	.	6	13	.	54	11	5	.	.	.	4	12	.	g.	.	.	.	9	211	5
.	.	.	.	18	5	21	8	5	.	.	.	1	3	tr.	.	1	.	.	2	7	165	6
.	.	.	.	20	2	38	16	6	.	.	.	1	9	1	.	1	.	.	.	5	205	7
2 Montagne																						
.	.	.	.	.	35	.	48	52	.	.	.	.	.	7	.	2	.	.	.	49	390	8
1 Koneik																						
.	.	.	.	.	.	.	.	.	.	.	.	.	.	.	.	.	.	.	.	.	45	9
.	.	.	.	18	2	18	3	2	.	.	.	5	tr.	.	.	1	.	.	2	12	104	10
.	.	.	.	.	11	9	15	g.	.	.	.	4	g.	g.	.	2	.	.	.	11	97	10 bis
1 Oronte																						
.	.	.	.	.	5	8	2	8	g	.	.			.	.	.	4	.	.	1	154	11
.	.	.	.	.	13	31	38	14	3	.	.	.	5	g.	.	.	3	.	.	38	357	12
																						13
																						14
.	.	.	.	22	23	60	13	.	.	.	.	12	.	.	.	2	.	.	9	11	274	15
																						16
																						17
																						18
.	.	.	.	g.	17	1	17	2	g.	g.	g.	.	4	g.	g.	3	g.	.	.	20	102	19
																						20
.	.	.	.	.	.	.	.	.	.	.	.	.	.	.	.	.	.	.	.	.	213	21
.	.	.	.	.	.	.	.	.	.	.	.	.	.	.	.	.	.	.	.	.	95	22
																						23
																						24
																						25

Janvier 1935

N° des stations	Stations	Altitude	Hauteur du pluviomètre	Nombre de jours Pluie	Neige	Grêle	1	2	3	4	5	6	7	8	9	10
							II - Zone Moyenne									
26	Rayak (M.M.)	920		16	1	1	9	14	8	.	20	2	9	.	.	.
27	Koara	920		16	.	.	7	22	18	6	19	8	12	1	.	.
							IV - Zone Moyenne									
28	Rachaya	1200		14	1	.	.	18	11	7	.	36	9	23	.	.
29	Banias (S.E.H.)															
30	El-Hemme (S.E.H.)															
							III - Zone Intérieure									
31	Kassetché (M.M.)	220		10	.	.	2	1	8	.	7	1	2	.	.	.
							III - Zone Intérieure									
32	Djérablous	294														
33	Rakka (M.M.)	259														
34	Deir-ez-zor (M.M.)	213		5	.	.	.	3	.	.	.	.	.	.	.	.
							III - Zone Intérieure									
35	Palmyre (M.M.)	420		5	.	.	.	.	4	.	1	.	.	.	.	.
							III - Zone Intérieure									
36	Damas (M.M.)	720		5	.	.	.	.	.	.	.	.	.	.	.	.
							III - Zone Intérieure									
37	Soueida	1100		10	.	.	.	1	6	1	2	.	.	5	1	.
38	Deraa	532														
39	Salkhad	1300		9	.	.	.	1	2	.	.	1	.	10	.	.

QUOTIDIENNES (en millimètres)

Janvier 1935

11	12	13	14	15	16	17	18	19	20	21	22	23	24	25	26	27	28	29	30	31	Total	N.os des stations
3 Litani																						
.	.	.	.	35	1	31	30	3	.	.	.	.	2	1	.	10	.	.	6	36	215	26
.	.	.	.	36	1	29	23	3	.		.	16	3	12	.	6	12	.	6	39	233	27
4 Jourdain																						
.	.	.	.	.	33	1	22	24	.		.	.	.	6	.	.	4	4	4		199	28
																						29
																						30
1 Khabour																						
.	.	.	.	9	.	.	.	.	.	.	3	2	.	.	.	12	.	.	.	9	44	31
2 Euphrate																						
																						32
																						33
.	.	.	.	.	.	.	1	4	1	.	.	.	.	.	.	.	.	.	.	4	10	34
3 Secret																						
.	.	.	.	5	.	.	.	.	.	.	.	.	.	12	.	2	.	.	.	1	13	35
4 Banda																						
.	.	.	.	24	.	3	7	.	.	.	.	.	.	.	.	3	.	.	.	7	46	36
5 Kanan																						
.	.	.	.	.	8	.	12	11	1	.	.	.	.	3	.	16	.	.	.	1	37	37
																						38
.	.	.	.	.	17	.	.	8	2	.	.	.	.	3	.	.	1	6	.	.	45	39

VENT (directions

Janvier 1935

N.os des stations	Stations	Altitude	Pourcentage d'observations des directions							
			N	NE	E	SE	S	SW	W	NW
							Stations faisant			
1	Lattaquié	70m	0	6	55	0	6	0	23	3
2	Tartous	10	26	3	32	10	10	6	13	0
3	Beyrouth - Nazareth	91	0	0	29	7	0	0	35	0
4	Kirik - Khan	180	55	0	10	19	3	0	3	0
5	Antioche	80	0	0	84	10	0	0	6	0
6	Idlib	290	13	0	48	0	0	0	39	0
7	Maasyaf (1)	485	.	.	.	.	.	.	.	.
8	Djérablous	294	.	.	.	.	.	.	.	.
9	Damas - agricole	720	0	0	0	0	0	0	32	68
10	Salkhad	1300	0	10	16	3	0	6	55	0
	Alep - Méidan	380	13	13	50	12	0	12	0	0
							Stations faisant			
11	Soueïda	1100								
							Stations faisant			
12	Beyrouth (M.M.)	24	1	3	4	9	25	12	4	2
13	Djezzine	1000	0	0	0	0	0	24	24	0
14	Alep - Nérab (M.M.)	390	9	9	32	1	5	8	5	0
15	Homs (2)	505	.	.	.	.	.	.	.	.
16	Rayack (M.M.)	920	4	19	0	1	10	23	1	0
17	Kamechlé (M.M.)	220	7	1	2	10	2	5	4	9
18	Rakka (M.M.)	269	.	.	.	.	.	.	.	.
19	Deir-ez-Zor (M.M.)	213	0	0	6	10	0	9	14	13
20	Palmyre (M.M.)	420	8	11	2	0	0	6	21	1
21	Damas (M.M.)	720	2	4	7	3	7	23	3	7
							Stations à enregistrement			
22	Alexandrette	1	2	1	4	42	5	6	6	3
23	Tripoli (2)	1	.	.	.	.	.	.	.	.
24	Beyrouth - Jdeidch	3	2	2	1	10	7	7	2	3
25	Koara	920	1	5	7	2	3	19	26	8

(1) Renseignements non parvenus - (2) Renseignements incomplets -

et vitesse) NEBULOSITE

Janvier 1935

N° des stations	Calme 0-1m	Faible 1-4	Modéré 4-8	Assez fort 8-12	Fort 12-18	Violent 18-25	Ouragan 25	Nébulosité moyenne totale 8h	13h	18h	Moy. des obs.	Nébulosité moyenne des nuages bas 8h	13h	18h	Moy. des obs.
	Pourcentage d'observations des vitesses (en %)														
1 observation															
1	7	48	29	16	0	0	0	6.1	.	.	.	3.3	.	.	.
2	0	52	16	26	6	0	0	5.2	.	.	.	.	.	.	.
3	29	61	10	0	0	0	0	4.6	.	.	.	4.5	.	.	.
4	0	25	26	26	3	0	0	7.0	.	.	.	.	.	.	.
5	0	84	16	0	0	0	0	5.2	.	.	.	3.3	.	.	.
6	0	100	0	0	0	0	0	.	.	.	.	.	.	.	.
7	.	.	.	.	.	.	.	.	.	.	.	.	.	.	.
8	.	.	.	.	.	.	.	.	.	.	.	.	.	.	.
9	.	.	.	.	.	.	.	.	.	.	.	.	.	.	.
10	10	13	32	20	23	2	0	4.8	.	.	.	.	.	.	.
	0	.	.	.	.	.	.	.	.	.	.	.	.	.	.
2 observations															
11															
3 observations															
12	40	24	7	24	5	0	0	5.5	6.2	5.6	5.8	3.5	3.5	1.6	2.9
13	52	24	0	10	11	3	0	5.8	6.2	5.7	5.9	.	.	.	.
14	31	46	17	6	0	0	0	7.0	6.2	5.2	6.1	4.2	3.5	1.0	2.9
15	.	.	.	.	.	.	.	.	.	.	.	.	.	.	.
16	42	28	15	15	0	0	0	6.0	6.0	6.0	6.0	5.0	4.0	2.0	3.7
17	60	27	11	2	0	0	0	4.0	5.0	4.0	4.3	2.0	3.0	1.0	2.0
18	.	.	.	.	.	.	.	.	.	.	.	.	.	.	.
19	48	37	6	9	0	0	0	4.5	4.4	3.4	4.1	1.8	2.8	1.9	2.2
20	51	33	11	4	1	0	0	5.2	5.1	4.5	4.9	1.9	1.8	1.3	1.6
21	44	34	7	15	0	0	0	5.4	5.6	3.7	4.9	2.5	3.2	1.3	2.3
Conditions du vent [Les directions et la vitesse ont relevées toutes les trois heures]															
22	31	49	15	2	2	1	0	5.0	3.3	.	4.2	1.5	1.6	.	1.4
23	.	.	.	.	.	.	.	.	.	.	.	.	.	.	.
24	66	34	0	0	0	0	0	5.0	5.6	4.7	5.1	3.6	4.1	2.4	3.3
25	29	33	28	8	2	1	0	6.0	6.3	5.2	5.8	4.1	4.7	3.8	4.2

Résumé des observations

		Températures moyennes				Pluies par Zones		
		Max. moy.	Min. moy.	Moy.	Ecart à la normale	Jours	Moy.	Normale
Zone Côtière	Littoral	16.9	9.6	13.3	+ 1.7	14.6	217.1	126
	Montagne	11.1	4.9	8.0	+ 0.5	12.0	390.0	199
Zone Moyenne	Kouaik	10.6	1.8	6.2	+ 0.7	15.0	74.5	65
	Oronte	10.2	4.0	7.1	+ 0.9	14.2	199.2	108
	Litani	11.0	1.7	6.4	+ 1.2	16.0	224.0	118
	Jourdain	6.9	-	-	-	14.0	199.0	-
Zone Intérieure	Khabour	12.5	2.1	7.3	-	10.0	44.0	-
	Euphrate	12.4	1.9	7.2	+ 1.9	5.0	24.0	43
	Désert	13.2	0.8	7.0	+ 0.2	5.0	13.0	20
	Barada	12.3	3.9	8.1	+ 1.2	5.0	46.0	44
	Hauran	11.7	3.9	7.8	+ 1.7	9.5	41.0	66

Répartition des pluies — Janvier 1935

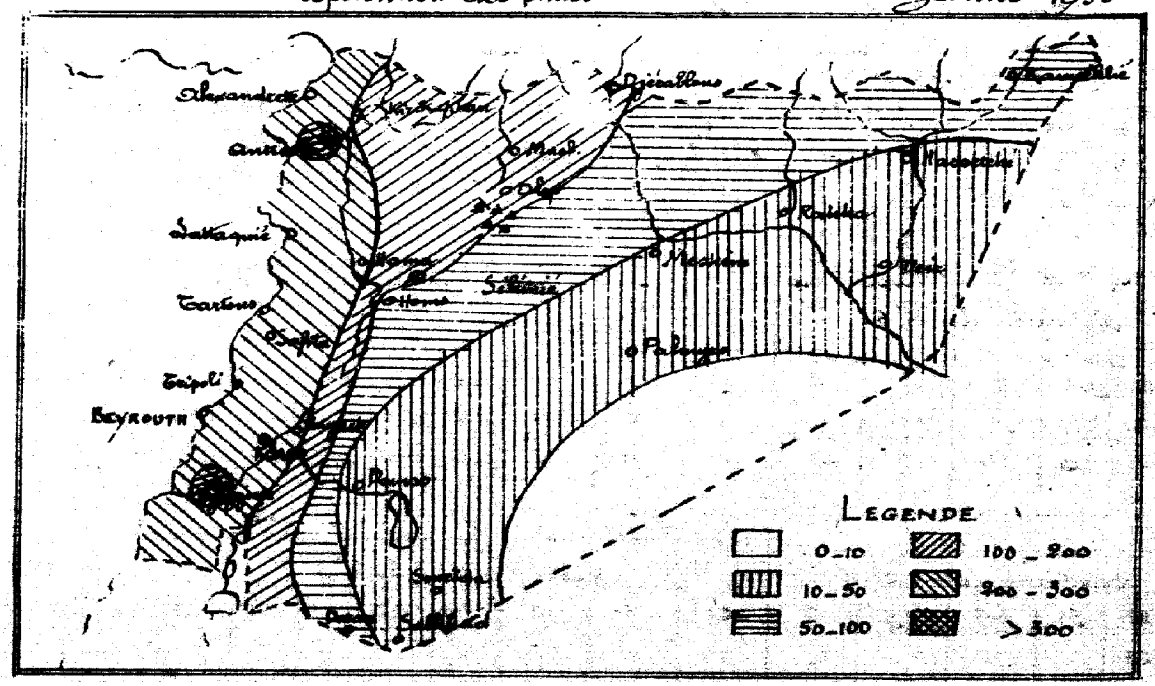

E.L.-4.2.

Etats du Levant sous Mandat Français

Service Central Meteorologique

Bulletin mensuel

Année Climatologique

1934-35

N° 6 - Mois de Février 1935

Les températures sont toutes au-dessous des normales, sauf à Soueïda. Les écarts positifs les plus considérables sont enregistrés dans le Koueik (+2,6) et le Khabour (+2,2).

Les maxima absolus se placent les 13 et 27 ; les minima aux environs du 5.

Les pluies sont, en général, un peu supérieures aux normales du mois de Février. La Côte accuse un excédent de 11% ; le Koueik de 0% ; l'Oronte de 7% ; le Litani de 18% ; le Désert de 41% ; le Hauran de 30%.

Le Jezireh atteint exactement sa moyenne ; mais l'Euphrate accuse un déficit de 40% et Damas de 22%.

Le total des pluies, depuis le commencement de l'année climatologique, reste partout supérieur à la normale.

Alexandrette accuse un excédent de 50% ; Beyrouth de 15% ; Djezzine de 18% ; Alep de 66% ; Koara de 26% ; Damas de 23% ; Soueïda de 38% ; Palmyre de 73% et Deir-ez-Zor de 3%.

Pendant le mois de Février, quelques orages sont signalés. A noter les 8 de Lattaquieh et les 5 de Djezzine. On voudra bien noter aussi l'abondance des précipitations à Hama qui ne peut s'expliquer que par un ou plusieurs orages.

La nébulosité est sensiblement supérieure aux normales, particulièrement à Beyrouth et à Koara.

Les ciels couverts l'emportent, comme de juste, sur les ciels clairs.

Les vents faibles dominent sur les calmes pour l'ensemble des pays sous mandat. Vents modérés assez nombreux, comme l'on doit s'y attendre au mois de Février.

Les directions dominantes sont l'W puis l'E et le SW.

En résumé, le mois de Février est chaud et pluvieux.

551.506.1 (569.34)
1934/35

BIBLIOTHEQUE OMM WMO LIBRARY

TEMPERATURE _ PLUIE

Février 1935

N.os des stations	Stations	Altitude	Températures de l'air moyennes: Max. moy. A	Min. moy. B.	Moy. (A+B)/2	absolues: Max.	Date	Min.	Date
						I - Zone Côtière			
1	Alexandrette	1 m.	16.3	10.4	13.4	22.7	13	6.1	2
2	Lattaquié	70	15.1	9.1	12.1	19.0	12	5.0	5
3	Tartous	10	.	.	.	.	.	.	.
4	Tripoli	1	15.8	11.3	13.6	22.0	13	9.2	7
5	Beyrouth - Jdeideh	3							
6	Beyrouth (M.M.)	24	17.6	11.8	14.7	27.8	13	8.0	5
7	Beyrouth - Nazareth	91	17.1	10.8	13.9	29.1	13	6.8	4
						I - Zone Côtière			
8	Djezzine	1000							
						II - Zone Moyenne			
9	Alep - Kérab (M.M.)	390	12.6	4.0	8.3	18.1	27	-1.6	5
10	Alep - Méidan	380	12.2	5.2	8.7	18.0	3	0.0	4
						II - Zone Moyenne			
11	Kirik - Khan	180	12.1	7.2	9.7	23.0	27	3.3	4
12	Antioche	80	12.9	7.4	10.2	18.5	27	2.3	5
13	Idlib	290	10.9	7.5	9.2	16.0	12	3.0	12
14	Maarat-en-Nouman	500	.	.	.	.	.	.	.
15	Maasyaf	485	.	.	.	.	.	.	.
16	Hélémié	380	11.8	5.1	8.4	18.1	11	1.4	5
17	Homs	505	.	.	.	.	.	.	.
						II - Zone Moyenne			
18	Rayach (M.M.)	920	10.8	2.6	6.7	18.2	13	-2.0	5
19	Koara	920	10.7	3.6	7.2	18.7	13	-1.0	7

PHENOMENES DIVERS - EVAPORATION INSOLATION

Février 1935

N°. des stations	Pluie Total depuis Sept. 1934-35	Moy.	Ecart	Phénomènes divers Nombre de jours Eclairs	Orages	Sol couvert de neige	Vent fort ou violent	Vent de sable	Brouillard	Evaporation en m.m.	Pourcentage de ciels Clairs 0, 1, 2	Couverts 8, 9, 10	Durée d'insolation
1 Littoral													
1	627	418	+209	1	3	0	12	0	0	32.0	14	39	.
2	917 (1)	637	.	2	8	0	5	0	0	77.9	11	67	.
3	832	659	+173	.	.	.	3	.	.	.	7	68	.
4	670	.	.	.	.	.	.	.	.	.	.	.	.
5	772	620	+152	0	0	0	0	0	0	.	67 (2)	8	.
6	661	.	.	2	3	0	12	0	0	89.9	10	57	91.1
7	762	663	+99	2	1	0	2	0	0	111.7		.	.
2 Montagne													
8	1217	1030	+187	4	5	4	12	0	2	.	13	73	.
1 Koweik													
9	370	223	+147	0	0	1	0	0	0	.	12	61	.
10	366	.	.	.	.	.	.	.	.	111.0	.	.	.
2 Oronte													
11	602	.	.	1	2	0	1	0	1	33.3	4	50	.
12	1078	.	.	1	0	0	0	0	0	30.1	25	46	.
13	.	.	.	.	.	.	.	.	.	.	.	.	.
14	.	.	.	.	.	.	.	.	.	.	.	.	.
15	.	778	.	.	.	.	.	.	.	.	.	.	.
16	284	237	+47	.	.	.	.	.	.	.	0	96	.
17	276	.	.	.	.	.	.	.	.	.	16	70	.
3 Litani													
17	660	363	+297	0	1	4	1	0	2	.	.	.	.
18	651	513	+138	2	2	2	.	0	1	53.0	14	77	86.7

(1) Novembre et les 10 premiers jours de Décembre font défaut.

(2) Les observations manquent du 22 à la fin du mois.

Février 1935

N° des Stations	Stations	Altitude	Températures de l'air moyennes: Max. moy. A	Min. moy. B	Moy. $\frac{A+B}{2}$	absolues: Max.	Date	Min.	Date.
						II Zone Moyenne			
19	Rachaya	1200m.	5.6	1.5	3.5	11.0	12	-4.0	5
						II - Zone Intérieure			
20	Hasseiché (M.M.)	220	13.7	4.0	8.8	22.1	28	-2.0	8
						III - Zone Intérieure			
21	Djérablous	294	.	.	.	.	.	.	.
22	Rakka (M.M)	259							
23	Deir-ez-zor (M.M.)	213	15.6	6.9	10.2	21.3	28	0.3	8
						III - Zone Intérieure			
24	Palmyre (M.M.)	420	15.7	3.9	9.8	22.6	13	-0.8	?
						III - Zone Intérieure			
25	Damas-Agricole	720	14.4	6.1	10.2	22.5	13	3.0	7
26	Damas (M.M.)	722	13.9	4.5	9.2	22.1	13	1.6	6.22
						III - Zone Intérieure			
27	Chahba	1100	.	.	.	.	.	.	.
28	Soueïda	1100	4.9	8.6	6.3	15.8	13	-4.0	4.5
29	Deraa	532	.	.	.	.	.	.	.
30	Salkhad	1300	.	.	.	.	.	.	.

PHENOMENES DIVERS - EVAPORATION INSOLATION

Février 1935

N°s des stations	Pluie Total depuis Sept. 1934-35	Moy.	Ecart	Phénomènes divers Nombre de jours Orages	Brouillard	Evaporation en mm	Pourcentage de ciels Clairs 0,1,2	Couverts 8,9,10	Durée d'insolation
4. Jourdain									
19	650	.	.	0	1	7	2	0	3	.	.	.	.
1. Khabour									
20	200	.	.	0	0	0	2	0	0	.	31	54	.
2. Euphrate									
21	161(1)	165	.	.	.	.	.	.	.	.	.	.	.
22	.	.	.	.	.	.	.	.	.	.	.	.	.
23	103	100	+ 3	0	0	0	1	0	0	.	26	33	.
3. Désert													
24	104	60	+ 44	2	1	0	4	1	0	.	25	48	.
4. Barada													
25	.	192	.	.	.	.	.	.	.	.	.	.	.
26	212	173	+39	0	1	0	1	0	2	.	25	47	.
5. Hauran													
27	.	.	.	.	.	.	.	.	.	.	.	.	.
28	297	216	+81	0	0	3	2	0	9	0	42	50	.
29	.	232	.	.	.	.	.	.	.	.	.	.	.
30	220	.	.	0	0	9	14	0	13	.	18	61	.

(1) Janvier et Février manquent.

Février 1935

N° des stations	Stations	Altitude	Hauteur du pluviomètre	Nombre de jours Pluie	Neige	Grêle	1	2	3	4	5	6	7	8	9	10
							I - Zone Côtière									
1	Alexandrette	1m.		16	.	2	1	6	4	2	2	.	.	.	tr	tr
2	Lattaquié	70		17	.	1	.	tr	38	12	1	11	33	.	.	1
3	Tartous	10		22	.	.	5	1	11	17	tr	13	6	.	.	tr
4	Tripoli	1		13	.	.	.	17	52	14	13	.	.	.	.	.
5	Beyrouth - Jdeidéh	3		15	.	.	3	28	72	23	.	4	.	.	.	.
6	Beyrouth (H.M)	24		14	.	.	4	44	49	4	tr	.	.	.	.	.
7	Beyrouth - Nazareth	91		16	.	1	6	7	40	57	9	tr	6	.	.	.
							I - Zone Côtière									
8	Djezzine	1000		17	4	9	13	39	115	6	8	.	.	.	.	2
							II - Zone Moyenne									
9	Alep - Gare	380		.	.	.	.	.	.	.	.	.	.	.	.	.
10	Alep - Meidan			18	.	.	9	1	9	4	1	11	7	.	.	.
11	Alep - Kérab	390		13	1	.	.	10	2	6	11	7	.	.	.	.
							II - Zone Moyenne									
12	Kirik - Khan	180		19	.	2	13	.	6	.	6	3	4	.	.	.
13	Antioche	80		23	.	1	18	.	29	6	15	8	11	.	.	45
14	Jior - el - Hadid	90														
15	Idlib	290														
16	Jior - el - Choughour	250		15	.	.	4	24	10	9	15	10	.	.	.	11
17	Maaret - en - Nouman	500														
18	Chérica (S.E.H.)	.														
19	Massyaf	485														
20	Sélémieh	380		14	.	.	.	5	24	16	tr	6	1	.	tr	.
21	Méchréfé	400														
22	Hama (D.H.P.)	340		.	.	.	.	.	.	.	.	.	.	.	.	.
23	Homs (D.H.P.)	305		.	.	.	.	.	.	.	.	.	.	.	.	.
24	Houssein (S.E.H.)	590														
25	Hermel (S.E.H.)	870														
26	Ras - Baalbeck (S.E.H.)	840														

QUOTIDIENNES (en millimètres)

Février 1935

11	12	13	14	15	16	17	18	19	20	21	22	23	24	25	26	27	28	29	30	31	Total	N.os des stations
1 Littoral																						
tr	tr	9	14	9	tr	2	1	18	2	1	.	20	3	3	.	.	14	.	.	.	111	1
7	.	.	3	6	.	25	33	4	31	15	3	tr	.	1	3	.	.	.	.	.	227	2
1	tr	.	20	13	.	4	5	8	6	24	5	13	1	1	1	.	.	.	.	.	155	3
3	.	.	24	28	9	.	.	6	4	23	.	.	.	5	4	.	.	.	.	.	202	4
tr	.	1	37	53	4	8	.	3	16	5	3	1	.	.	.	.	.	.	.	.	264	5
.	.	23	13	6	6	7	7	.	22	4	4	.	.	4	.	.	.	.	.	.	197	6
.	.	.	30	36	11	7	7	2	.	21	4	3	.	.	5	.	.	.	.	.	251	7
2 Montagne																						
.	.	.	47	49	31	49	.	4	28	25	2	9	3	.	15	.	.	.	.	.	445	8
1 Kouéik																						
.	.	.	.	.	.	.	.	.	.	.	.	.	.	.	.	.	.	.	.	.	39	9
2	1	.	4	1	1	1	1	5	24	2	2	.	.	.	.	.	.	.	.	.	86	10
3	.	tr	4	3	2	2	tr	20	15	3	.	.	.	.	.	.	.	.	.	.	88	11
2 Oronte																						
1	3	tr	5	2	2	7	6	.	28	12	tr	.	3	3	10	.	.	.	.	.	113	12
9	5	2	12	7	4	4	14	5	5	13	2	1	6	10	1	.	.	.	.	.	232	13
																						14
																						15
.	3	13	5	4	4	.	.	27	13	.	.	.	.	3	.	.	.	.	.	.	155	16
																						17
																						18
																						19
1	1	tr	5	11	1	.	tr	4	1	1	1	tr	.	.	3	tr	tr	.	.	.	81	20
																						21
.	.	.	.	.	.	.	.	.	.	.	.	.	.	.	.	.	.	.	.	.	273	22
.	.	.	.	.	.	.	.	.	.	.	.	.	.	.	.	.	.	.	.	.	78	23
																						24
																						25
																						26

Février 1935

N° des stations	Stations	Altitude	Hauteur du pluviomètre	Nombre de jours: Pluie	Neige	Grêle	1	2	3	4	5	6	7	8	9	10
							II. Zone Moyenne									
26	Rayak (M.M.)	920 m		14	2	1	20	25	42	28	3	tr	8	.	.	.
27	Koara	920		14	.	.	22	17	41	22	tr	tr	2	.	.	2
							II. Zone Moyenne									
28	Rachaya	1200		15	7	.	34	14	6	13	18	.	.	8	.	.
29	Banias (S.E.H.)															
30	El-Hemmé (S.E.H.)															
							III. Zone Intérieure									
31	Hassetché (M.M.)	220		12	2	.	7	1	13	20	1	2	.	.	.	.
							III. Zone Intérieure									
32	Djérablous	294														
33	Rakka (M.M.)	259														
34	Deir-ez-zor (M.M.)	213		7	.	.	1	5	.	1	.	3	.	.	.	.
							III. Zone Intérieure									
35	Palmyre (M.M.)	420		6	1	1	tr	6	tr	6	.	.	.	.	.	.
							III. Zone Intérieure									
36	Damas (M.M.)	720		12	1	.	4	8	19	5	1	.	1	.	.	.
							III. Zone Intérieure									
37	Soueida	1100		13	3	.	30	18	22	16	.	.	.	.	.	.
38	Deraa	532														
39	Salkhad	1300		12	9	1	20	20	.	.	.	.	.	.	.	6

QUOTIDIENNES (en millimètres)

Février 1935

11	12	13	14	15	16	17	18	19	20	21	22	23	24	25	26	27	28	29	30	31	Total	N° des stations
3 Litani																						
.	.	11	20	9	3	10	.	.	8	3	tr	.	.	3	.	.	.	.	.	.	193	26
tr	.	9	16	5	2	11	tr	tr	1	4	1	.	.	.	.	.	.	.	.	.	161	27
4 Jourdain																						
1	.	1	21	30	39	2	.	16	.	19	.	.	.	.	10	.	.	.	.	.	232	28
																						29
																						30
1 Khabour																						
.		2	15	.	.	1	.	1	tr	3	8	.	.	.	.	.	.	.	.	.	14	31
2 Euphrate																						
																						32
																						33
.	.	tr	9	6	.	.	tr	.	.	1	.	.	.	.	.	.	.	.	.	.	26	34
3 Désert																						
2		2	6	tr	.	.	.	.	.	.	.	.	.	.	2	.	.	.	.	.	24	35
4 Barada																						
.	.	2	1	2	.	1	.	.	.	1	.	.	.	1	.	.	.	.	.	.	45	36
5 Hauran																						
.	.	.	15	16	14	1	.	1	.	5	3	tr	.	.	4	1	.	.	.	.	146	37
																						38
.	.	.	6	23	4	.	tr	1	.	2	3	.	.	.	2	.	.	.	.	.	81	39

Février 1935

VENT (directions

N° des stations	Stations	Altitude	Pourcentage d'observations des directions							
			N	NE	E	SE	S	SW	W	NW
							Stations faisant			
1	Lattaquié	70m	0	0	41	0	15	0	18	0
2	Tartous	10	3	0	18	4	36	0	36	3
3	Beyrouth-Nazarth	91	4	0	18	0	0	0	28	4
4	Kirik-Khan	180	18	0	7	14	18	0	7	0
5	Antioche	80	3	0	43	18	36	0	0	0
6	Idlib	290	14	0	39	0	0	0	47	0
7	Maasyaf	485	.	.	.	.	.	.	.	.
8	Djérablous	294	.	.	.	.	.	.	.	.
9	Damas-Agricole	720	0	0	0	0	0	0	18	0
10	Salkhad	1300	4	0	3	0	7	18	61	3
11	Alep-Meidan	380	14	7	18	11	0	18	28	4
							Stations faisant			
12	Soueida	1100	0	0	25	11	11	28	3	11
13	Beyrouth (M.M.)	24	0	7	11	8	22	20	8	0
14	Djezzine	1000	0	0	0	0	0	29	27	0
15	Alep-Nérab (M.M.)	390	2	12	14	1	4	12	18	0
16	Homs	505	.	.	.	.	.	.	.	.
17	Rayak (M.M.)	920	1	4	0	0	20	28	5	0
18	Hasseiché (M.M.)	220	4	0	1	9	5	2	1	4
19	Rakka (M.M.)	269	.	.	.	.	.	.	.	.
20	Deir-ez-zor (M.M.)	213	0	0	4	13	7	11	15	23
21	Palmyre (M.M.)	420	2	12	4	0	1	4	45	5
22	Damas (M.M.)	720	0	3	1	4	1	27	44	19
							Stations à enregistrement			
23	Alexandrette	1	3	1	2	39	4	7	10	3
24	Tripoli	1	.	.	.	.	.	.	.	.
25	Beyrouth-Jdeidéh	3	1	1	1	3	18	31	8	10
26	Roara	920	0	0	1	0	5	14	38	14

et vitesse) NEBULOSITE

Février 1935

N° des stations	Pourcentage d'observations des vitesses (en m/s.)							Nébulosité moyenne totale				Nébulosité moyenne des nuages bas			
	calme 0-1	Faible 1-4	Modéré 4-8	Ass. fort 8-12	Fort 12-18	Violent 18-25	Ouragan >25	8h	13h	18h	Moy. des obs.	8h	13h	18h	Moy. des obs.
1 observation															
1	26	59	11	4	0	0	0	6.1	.	.	.	5.2	.	.	.
2	0	57	18	14	11	0	0	7.8	.	.	.	.	.	.	.
3	46	47	7	0	0	0	0	3.5	.	.	.	3.3	.	.	.
4	36	39	18	7	0	0	0	7.9	.	.	.	.	.	.	.
5	0	93	7	0	0	0	0	5.7	.	.	.	4.7	.	.	.
6	0	89	11	0	0	0	0	.	.	.	.	.	.	.	.
7	.	.	.	.	.	.	.	.	.	.	.	.	.	.	.
8	0	.	.	.	.	.	.	.	.	.	.	.	.	.	.
9	82	.	.	.	.	.	.	.	.	.	.	.	.	.	.
10	84	.	.	.	.	.	.	.	.	.	.	.	.	.	.
11	0	18	28	0	36	14	0	7.1	.	.	.	.	.	.	.
2 observations															
12	11	54	14	14	7	0	0	5.4	.	.	.	.	.	.	.
3 observations															
13	24	39	7	20	7	3	0	7.5	7.5	6.7	7.2	4.9	5.0	2.6	4.2
14	44	30	0	0	6	20	0	8.1	7.8	8.3	7.7	.	.	.	.
15	37	36	20	7	0	0	0	7.2	8.3	6.0	7.2	4.0	6.3	1.5	3.9
16	.	.	.	.	.	.	.	.	.	.	.	.	.	.	.
17	42	33	11	9	5	0	0	8.0	8.0	7.0	7.7	6.0	6.0	2.0	4.7
18	74	10	11	4	1	0	0	5.0	7.0	4.0	5.3	4.0	5.0	2.0	3.4
19	.	.	.	.	.	.	.	.	.	.	.	.	.	.	.
20	27	39	21	13	0	0	0	5.8	6.3	3.6	5.3	2.4	4.2	2.7	3.1
21	27	49	12	10	2	0	0	5.8	5.8	5.3	5.6	1.6	3.0	1.8	2.1
22	31	27	25	16	1	0	0	6.1	6.2	5.1	5.8	2.4	4.1	2.0	2.8
Continue du vent [des directions et la vitesse sont relevées toutes les trois heures]															
23	31	43	18	6	1	1	0	6.0	5.6	.	5.8	2,2	2,2	.	2,2
24	.	.	.	.	.	.	.	.	.	.	.	.	.	.	.
25 (1)	27	66	7	0	0	0	0	8.1	7.8	6.3	7.4	5.6	5.1	3.9	4.8
26	28	.	.	.	.	.	.	8.6	8.0	7.3	8.0	6.8	6.8	5.9	6.5

(1) Nébulosité sur les 22 premiers jours.

Résumé des observations

		Températures moyennes				Pluies par zones		
		Max. moy.	Min. moy.	Moy.	Ecart à la normale	Jours	Moy.	Normale
Zone Côtière	Littoral	16.4	10.7	13.6	+0.8	16.1	201.0	181
	Montagne	-	-	-	-	17.0	445.0	445
Zone Moyenne	Koueik	12.4	4.6	8.5	+2.5	15.5	87.0	80
	Oronte	11.9	6.8	9.4	+1.3	17.3	155.3	145
	Litani	10.8	3.1	7.0	+0.5	14.0	177.0	150
	Jourdain	5.6	1.5	3.5	-	15.0	232.0	-
Zone Intérieure	Khabour	13.7	4.0	8.8	-	12.0	74.0	-
	Euphrate	15.6	6.9	10.2	+2.2	7.0	26.0	43
	Désert	15.7	3.9	9.8	+1.5	6.0	24.0	17
	Barada	14.2	5.3	9.8	+1.7	12.0	45.0	58
	Hauran	4.0	8.6	6.3	−0.9	6.0	113.5	87

Répartition des pluies — Février 1935

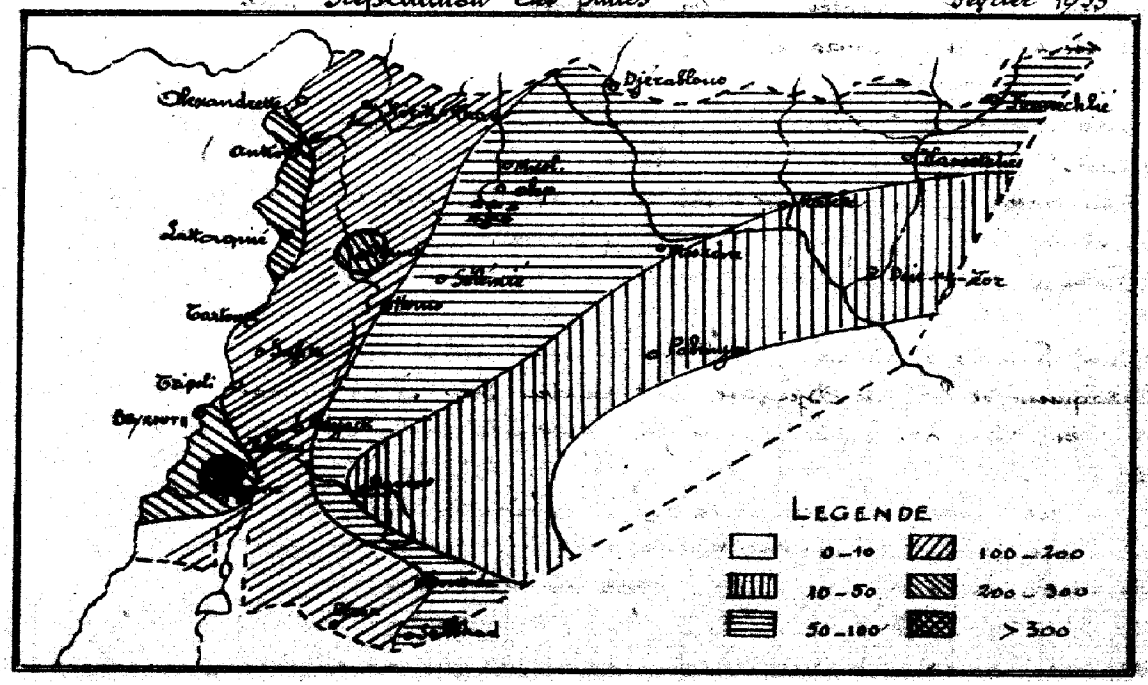

I. C. P. 2.

Etats du Levant sous Mandat Français

Service Central Meteorologique

Bulletin mensuel

Année Climatologique

1934 - 1935

N° 7 Mois de Mars 1935

Les températures continuent à être supérieures aux normales presque partout : l'ensemble de l'hiver est d'ailleurs nettement moins froid que de coutume.

Les maxima de température sont groupés autour du 15 dans la partie Sud des Territoires sous Mandat, et vers le 26 dans le nord ; les minima sont partout du 8 au 13.

Sauf dans la montagne Libanaise, les précipitations de Mars sont plutôt déficitaires. Il n'en reste pas moins que le total des pluies depuis Septembre est, en toutes les stations pour lesquelles on a pu établir une moyenne, nettement supérieure à la "normale". (seul, Deir-ez-Zor fait exception ; mais sa moyenne n'est calculée que sur 4 années.)

Les orages sont exceptionnellement rares cet hiver sur l'ensemble du pays, en mars comme dans les mois précédents. Les chutes de neige ont été rares également en-dessous de 1000 mètres.

La Nébulosité, bien qu'un peu supérieure à la normale, est en décroissance nette : en aucune station elle ne dépasse 5, à l'observation de 8 h. ; la proportion des ciels clairs commence à l'emporter sur celle des ciels couverts.

Les vents forts sont un peu moins nombreux qu'en février. Les directions les plus fréquentes sont surtout SW et W.

En résumé, mois un peu plus chaud que la normale et un peu plus nuageux, mais moins pluvieux.

L'ensemble de l'hiver 1934-35 a été doux et pluvieux.

551.506.1 (569.34)
1934/35

BIBLIOTHEQUE OMM WMO LIBRARY

TEMPERATURE _ PLUIE

Mars 1935

N° des stations	Stations	Altitude	Températures de l'air moyennes: Max. moy. A	Min. moy. B	Moy. $\frac{A+B}{2}$	Températures de l'air absolues: Max.	Date	Min.	Date
						I - Zone Côtière			
1	Alexandrette	1 m.	20.1	11.2	15.6	25.1	15	7.9	13
2	Lattaquié	70	19.1	11.3	15.2	24.3	14	7.7	8
3	Tartous	10	.	.	.	.	.	.	.
4	Tripoli	1	19.0	11.8	15.4	23.0	3	9.4	8
5	Beyrouth - Jdeideh	3	20.1	11.8	16.0	29.9	15	8.5	8
6	Beyrouth (M.M.)	24	20.5	13.6	17.0	25.2	3	10.8	8
7	Beyrouth - Nazareth	91	19.5	12.5	16.0	29.0	15	9.7	8
						I - Zone Côtière			
8	Djezzine	1000	.	.	.	.	.	.	.
						II - Zone Moyenne			
9	Alep - Kérab (M.M.)	390	18.7	3.7	11.2	25.3	27	-2.8	12
10	Alep - Méidan	380	.	.	.	.	.	.	.
						II - Zone Moyenne			
11	Kirik - Khan	180	18.1	8.8	13.5	23.9	26	4.2	12
12	Antioche	80	18.5	8.8	13.7	23.0	10	4.5	13
13	Idlib	290	.	.	.	.	.	.	.
14	Maaret-en-Nouman	500	.	.	.	.	.	.	.
15	Massyaf	485	.	.	.	.	.	.	.
16	Sélémié	380	17.4	5.8	10.6	20.7	26	-1.6	22
17	Homs	505	.	.	.	.	.	.	.
						II - Zone Moyenne			
18	Rayack (M.M.)	920	17.6	3.3	10.5	24.4	14	-1.4	7
19	Hoara	920	17.6	5.5	11.6	25.0	14	2.2	8

PHENOMENES DIVERS - EVAPORATION
INSOLATION

Mars 1935

Nos des stations	Pluie Total depuis Sept. 1934-35	Moy.	Ecart	Phénomènes divers Nombre de jours Eclairs	Orages	Sol couvert de neige	Vent fort ou violent	Vent de sable	Brouillard	Evaporation en mm	Pourcentage de ciels Clairs 0,1,2	Couverts 8,9,10	Durée d'insolation
	1 Littoral												
1	707	481	+226	1	2	0	6	0	0	62,2	10	48	.
2	926(1)	704	.	2	1	0	4	0	2	135,4	40	47	.
3	888	709	+179	0	0	0	1	0	0	.	29	29	.
4	738	.	.	.	.	.	.	.	.	.	.	.	.
5	823	673	+150	0	0	0	0	0	0	.	43	36	.
6	722	.	.	1	0	0	8	0	0	88.4	34	34	193.1
7	848	724	+124	0	2	0	3	3	0	135.3	71	16	.
	2 Montagne												
8	1419	1137	+282	1	1	0	14	0	4	.	29	20	.
	1 Kaneile												
9	378	251	+127	0	1	0	0	0	0	.	36	32	.
10	382	.	.	0	1	0	0	0	2	290.7	13	36	.
	2 Oronte												
11	635	.	.	1	1	0	1	0	4	81.5	55	29	.
12	1214	.	.	1	1	0	3	0	0	72.6	39	10	.
13	.	.	.	.	.	.	.	.	.	.	.	.	.
14	.	.	.	.	.	.	.	.	.	.	.	.	.
15	.	.	.	.	.	.	.	.	.	.	.	.	.
16	296	269	+27	.	.	.	.	.	.	.	15	27	.
17	284	.	.	.	.	.	.	.	.	.	.	.	.
	3 Litani												
18	694	399	+295	0	0	0	6	0	0	.	41	36	.
19	677	568	+109	0	2	0	12	0	0	134.3	42	38	218.9

(1) Novembre et les 10 premiers jours de décembre font défaut.

Mars 1935

N° des stations	Stations	Altitude	Températures de l'air, moyennes: Max. moy. A	Min. moy. B	Moy. (A+B)/2	absolues: Max.	Date	Min.	Date
						II. Zone Moyenne			
19	Rachaya	1200m.	14.3	6.2	10.2	21.0	29,30,31	1.0	7-8
						II. Zone Intérieure			
20	Hasseiché (M.M.)	220	22.8	5.1	14.0	30.8	25	-1.0	18
						III. Zone Intérieure			
21	Djérablous	294	.	.	.	.	.	.	.
22	Takha (M.M.)	259	.		.	.	.	.	.
23	Deir-ez-zor (M.M.)	213	21.8	6.5	16.1	27.8	27	-0.2	22
						III. Zone Intérieure			
24	Palmyre (M.M.)	420	22.1	5.9	14.1	28.0	19-26	1.7	14
						III. Zone Intérieure			
25	Damas-Agricole	720	20.6	9.0	14.8	26.0	10-14	5.0	1-6-7
26	Damas (M.M.)	722	19.9	7.5	13.7	25.8	10	3.1	7
						III. Zone Intérieure			
27	Chahba	1100	.	.	.	.	.	.	.
28	Soueida	1100	16.6	7.1	11.9	24.0	14	2.8	1
29	Deraa	532	.	.	.	.	.	.	.
30	Salkhad	1300	.	.	.	.	.	.	.

PHENOMENES DIVERS - EVAPORATION INSOLATION

Mars 1935

N° des stations	Pluie Total depuis Sept. 1934-35	Moy.	Ecart	Phénomènes divers Nombre de jours Eclairs	Orages	Tombe de neige	Vent fort ou violent	Vent de sable	Brouillard	Evaporation en mm	Pourcentage de ciel Clairs 0,1,2	Couverts 8,9,10	Durée d'insolation
4 - Jourdain													
19	129	.	.	0	0	0	2	0	3	.	.	.	.
1 - Khabour													
20	205	.	.	0	0	0	0	0	0	.	46	27	.
2 - Euphrate													
21	166 (1)	157	.	.	.	.	1	0	.	.	.	.	.
22	.	.	.	.	.	.	.	.	.	.	.	.	.
23	103	109	- 6	0	0	0	0	0	2	254,9	40	19	.
3 - Desert													
24	109	60	+49	0	1	0	6	3	0	.	45	31	.
4 - Barada													
25	.	.	.	.	.	.	.	.	.	.	.	.	.
26	212	180	+32	0	0	0	3	0	0	.	43	18	.
5 - Kaura													
27	.	.	.	.	.	.	.	.	.	.	.	.	.
28	332	240	+92	0	0	0	2	0	0	.	16	17	.
29	.	251	.	.	.	.	.	.	.	.	.	.	.
30	247	.	.	0	0	0	14	0	4	.	.	.	.

(1) Janvier et Février manquent.

HAUTEURS DE PLUIE

Mars 1935

N.os des stations	Stations	Altitude	Hauteur du pluviomètre	Nombre de jours Pluie	Neige	Grêle	1	2	3	4	5	6	7	8	9	10
							I – Zone Côtière									
1	Alexandrette	1		8	.	3	.	.	3	20	33	.	.	.	.	.
2	Lattaquie	70		5	.	.	.	.	.	.	2	6	.	.	.	.
3	Tartous	10		6	.	.	.	.	.	.	7	10	1	.	.	.
4	Tripoli	1		4	.	.	.	.	.	.	.	.	.	.	.	.
5	Beyrouth – Jdeideh	3		7	.	.	.	.	.	13	.	3	.	.	.	.
6	Beyrouth (M.M.)	24		8	.	.	.	.	4	6	.	1	.	.	.	.
7	Beyrouth – Nazareth	91		7	.	1	.	.	.	21	.	.	1	.	.	.
							I – Zone Côtière									
8	Djezzine	1000		5	.	1	.	.	.	.	13	.	.	.	.	.
							II – Zone Moyenne									
9	Alep – Gare	380		?	.	.	.	.	.	.	.	.	.	.	.	.
10	Alep – Meidan	380		6	.	.	.	.	.	.	2	1	.	.	.	.
11	Alep – Nérab	390		6	.	.	.	.	.	1	1	.	.	.	.	.
							II – Zone Moyenne									
12	Kirik – Khan	180		6	.	.	tr	.	2	.	5	5	.	.	.	.
13	Antioche	80		9	.	1	.	.	6	.	13	.	.	.	.	.
14	Jisr-el-Hadid	90														
15	Idlib	290														
16	Jisr-el-Choughour	250		9	.	.	.	.	3	15	5	.	.	.	.	.
17	Maaret-en-Nouman	500														
18	Chéria (S.E.H.)															
19	Massyaf	485														
20	Sélémie	380		5	.	.	tr	.	.	1	2	.	.	.	.	.
21	Mecherfé	400														
22	Hama (D.H.P.)	340		.	.	.	.	.	.	.	.	.	.	.	.	.
23	Homs (D.H.P.)	305		.	.	.	.	.	.	.	.	.	.	.	.	.
24	Konsveir (S.E.H.)	590														
25	Mermel (S.E.H.)	870														
26	Ras-Baalbeck (S.E.H.)	840														

QUOTIDIENNES (en millimètres)

Mars 1935

11	12	13	14	15	16	17	18	19	20	21	22	23	24	25	26	27	28	29	30	31	Total	N.os des stations
.	.	.	.	15	.	.	.	.	4	.	.	.	.	.	.	.	4	1	10	.	80	1
.	.	.	.	tr	.	.	.	.	10	.	.	.	.	.	.	tr	tr	tr	1	8	27	2
.	.	.	.	.	9	.	.	.	16	3	.	.	.	.	.	.	.	.	.	10	56	3
.	.	.	.	.	23	4	.	.	.	33	.	.	.	.	.	.	.	.	.	8	68	4
.	.	.	.	7	16	.	.	tr	1	4	.	.	.	.	.	.	.	.	7	.	51	5
.	.	.	.	13	30	.	.	1	2	.	.	.	.	.	.	.	.	tr	4	1	61	6
.	.	.	.	21	24	.	.	5	2	.	.	.	.	.	.	.	.	tr	10	.	86	7
.	.	.	.	.	84	30	.	.	20	17	.	.	.	.	.	.	.	.	.	38	202	8
.	.	.	.	.	.	.	.	.	.	.	.	.	.	.	.	.	.	.	.	.	34	9
.	.	.	.	.	3	.	.	.	2	.	.	.	.	.	.	.	.	.	2	6	16	10
.	.	.	.	2	.	.	.	tr	tr	.	.	.	.	.	.	.	.	1	3	.	8	11
.	.	.	.	tr	10	.	.	.	.	.	.	.	.	.	.	.	.	tr	5	8	35	12
.	.	.	.	2	18	.	.	.	45	3	.	.	.	.	.	.	.	2	7	40	136	13
																						14
																						15
.	.	.	.	8	.	.	4	.	2	.	.	.	.	.	.	2	8	14	.	.	61	16
																						17
																						18
																						19
.	.	.	.	.	2	.	.	.	3	tr	.	.	.	.	.	.	.	tr	.	4	12	20
																						21
.	.	.	.	.	.	.	.	.	.	.	.	.	.	.	.	.	.	.	.	.	20	22
.	.	.	.	.	.	.	.	.	.	.	.	.	.	.	.	.	.	.	.	.	8	23
																						24
																						25
																						26

Mars 1935

N° des stations	Stations	Altitude	Hauteur du pluviomètre	Nombre de jours Pluie	Neige	Grêle	1	2	3	4	5	6	7	8	9	10
							II - Zone Moyenne									
26	Rayah (M.M.)	920m		5	.	.	.	.	.	4	.	.	.	.	.	.
27	Ksara	920		6	.	.	.	.	.	2	.	.	.	.	.	.
							II - Zone Moyenne									
28	Rachaya	1200		3	.	.	.	.	.	.	16	.	.	.	.	.
29	Banias (S.E.H.)															
30	El-Hemmé (S.E.H.)															
							III - Zone Intérieure									
31	Hassetché (M.M.)	220		2	.	.	.	.	.	.	.	.	.	.	.	.
							III - Zone Intérieure									
32	Djérablous	291		1	.	.	.	.	.	.	.	.	.	.	.	.
33	Rakka (M.M.)	259														
34	Deir-ez-zor (M.M.)	213		0	.	.	.	.	.	.	.	.	.	.	.	.
							III - Zone Intérieure									
35	Palmyre (M.M.)	420		1	.	.	.	.	.	.	.	.	.	.	.	.
							III - Zone Interieur									
36	Damas (M.M.)	720		0	.	.	.	.	.	.	.	.	.	.	.	.
							III - Zone Interieur									
37	Soueida	1100		6	.	.	.	.	.	.	.	.	.	.	.	.
38	Deraa	532														
39	Salkhad	1300		5	.	.	.	.	.	.	.	.	.	.	.	.

QUOTIDIENNES (en millimètres)

Mars 1935

11	12	13	14	15	16	17	18	19	20	21	22	23	24	25	26	27	28	29	30	31	Total	N° des stations
3 Litani																						
.	.	.	.	15	6	.	.	.	5	.	.	.	.	.	.	.	.	tr	4	.	34	26
.	.	.	.	9	8	.	.	.	2	.	.	.	.	.	.	.	.	1	4	.	26	27
4 Jourdain																						
.	.	.	.	.	54	.	.	.	9	.	.	.	.	.	.	.	.	.	.	.	79	28
																						29
																						30
1 Khabour																						
.	.	.	.	.	.	.	.	.	tr	1	.	.	.	.	.	.	4	.	.	.	5	31
2 Euphrate																						
.	.	.	.	.	.	.	.	.	tr	.	.	.	.	.	.	.	.	.	5	.	5	32
																						33
.	.	.	.	.	.	.	.	.	.	.	.	.	.	.	.	.	.	.	.	.	0	34
3 Séoeit																						
.	.	.	.	.	.	.	.	.	.	.	.	.	.	.	.	.	.	.	5	.	5	35
4 Barada																						
.	.	.	.	.	.	.	.	.	.	.	.	.	.	.	.	.	.	tr	tr	.	0	36
5 Haman																						
.	.	.	.	.	6	7	3	.	.	10	4	.	.	.	.	.	.	.	.	6	35	37
																						38
.	.	.	.	.	7	4	.	.	.	13	2	.	.	.	.	.	.	.	1	.	27	39

VENT (directions

Mars 1934

N° des stations	Stations	Altitude	Pourcentage d'observations des directions							
			N	NE	E	SE	S	SW	W	NW
							Stations faisant			
1	Lattaquié	70m	3	7	27	3	7	13	7	3
2	Tartous	10	3	7	10	6	35	0	23	16
3	Beyrouth-Nazareth	91	3	3	10	3	0	3	29	0
4	Kirik-Khan	180	42	3	3	16	13	0	0	0
5	Antioche	80	0	0	52	10	35	3	0	0
6	Idlib	290	19	0	52	0	10	0	19	0
7	Massyaf	485	.	.	.	.	.	.	.	.
8	Djérablous	294	74	0	9	9	0	4	0	4
9	Damas-agricole	720	0	0	0	0	0	0	29	0
10	Dalkhad	1300	3	3	7	3	3	16	40	13
11	Alep-Méidan	380	22	10	22	10	10	10	16	0
							Stations faisant			
12	Doueida	1100	0	0	13	16	10	32	7	0
							Stations faisant			
13	Beyrouth (M.M.)	24	15	6	3	2	12	22	2	5
14	Djezzine	1000	0	0	0	0	0	20	18	0
15	Alep-Nérab (M.M.)	390	2	9	21	1	7	13	13	2
16	Homs	505	.	.	.	.	.	.	.	.
17	Rayach (M.M.)	920	6	10	1	1	10	32	5	0
18	Hassetché (M.M.)	220	4	0	1	7	8	4	7	3
19	Rakka (M.M.)	269	.	.	.	.	.	.	.	.
20	Deir-ez-Zor (M.M.)	213	0	0	3	6	7	2	14	34
21	Palmyre (M.M.)	420	7	10	0	1	1	9	36	2
22	Damas (M.M.)	720	5	0	5	2	7	21	7	10
							Stations à enregistrement			
23	Alexandrette	1	0	0	10	45	1	10	5	2
24	Tripoli	1	.	.	.	.	.	.	.	.
25	Beyrouth-Jeheideh	3	3	4	9	4	7	14	8	8
26	Ksara	920	1	6	4	1	5	25	26	6

et vitesse) NEBULOSITE

Mars 1935

N.os des stations	Pourcentage d'observations des vitesses (en %)							Nébulosité moyenne totale				Nébulosité moyenne des nuages bas			
	Calme 0-1 m/s	Faible 1-4	Modéré 4-8	ass. fort 8-12	Fort 12-18	Violent 18-25	Ouragan >25	8h	13h	18h	Moy. des obs.	8h	13h	18h	Moy. des obs.
1 observation															
1	30	50	13	7	0	0	0	5.0	.	.	.	2.2	.	.	.
2	0	42	30	3	19	0	0	4.6	.	.	.	.	.	.	.
3	49	51	0	0	0	0	0	2.4	.	.	.	2.3	.	.	.
4	23	71	6	0	0	0	0	3.7	.	.	.	.	.	.	.
5	0	74	16	10	0	0	0	1.7	.	.	.	1.6		.	.
6	0	97	3	0	0	0	0	.	.	.	.	.	.	.	.
7	.	.	.	.	.	.	.	.	.	.	.	.	.	.	.
8	0	.	.	.	.	.	.	.	.	.	.	.	.	.	.
9	71	.	.	.	.	.	.	.	.	.	.	.	.	.	.
10	3	29	23	0	23	3	0	.	.	.	.	.	.	.	.
11	0	.	.	.	.	.	.	3.4	.	.	.	.	.	.	.
2 observations															
12	22	58	10	10	0	0	0	2.0	.	.	.	.	.	.	.
3 observations															
13	33	39	5	13	9	1	0	4.8	5.8	4.2	4.9	2.9	3.2	2.0	2.7
14	62	23	0	0	1	14	0	4.0	4.6	3.9	4.2	.	.	.	.
15	32	53	10	5	0	0	0	4.7	5.3	4.0	4.7	2.0	2.0	0.8	1.6
16	.	.	.	.	.	.	.	.	.	.	.	.	.	.	.
17	35	24	13	24	2	2	0	4.0	5.0	4.0	4.3	3.0	3.0	1.0	2.3
18	66	20	8	6	0	0	0	4.0	4.0	3.0	3.7	0.0	1.0	1.0	0.7
19	.	.	.	.	.	.	.	.	.	.	.	.	.	.	.
20	34	29	15	22	0	0	0	3.4	3.4	3.2	3.3	0.7	1.7	0.9	1.1
21	34	37	14	15	0	0	0	3.4	4.5	4.1	4.0	1.0	1.4	0.8	1.1
22	43	21	11	17	8	0	0	3.4	4.0	3.2	3.5	1.2	1.4	1.1	1.2
continue du vent [Les directions et la vitesse sont relevées toutes les trois heures]															
1	27	52	15	3	2	1	0	2.8	3.9	.	3.4	1.1	1.5	.	1.3
4	.	.	.	.	.	.	.	.	.	.	.	.	.	.	.
5	43	54	6	0	0	0	0	4.2	5.5	3.5	4.4	3.3	3.1	2.2	2.9
920	26	31	26	13	4	0	0	4.2	4.8	4.8	4.5	2.8	2.5	2.3	2.5

Résumé des observations

		Températures moyennes				Pluies par zones		
		Max. moy.	Min. moy.	Moy.	Ecart à la normale	Jours	Moy.	Normale
Zone Côtière	Littoral	19.7	12.0	15.9	+0.9	6.0	58.7	65
	Montagne	.	.	.	.	5.0	202.0	107
Zone Moyenne	Kouéik	18.7	3.7	11.2	−0.5	6.0	19.3	28
	Oronte	18.0	7.1	12.6	+1.6	7.3	45.0	82
	Litani	17.6	3.4	10.5	+0.5	5.5	30.0	46
	Jourdain	14.3	6.2	10.2	.	3.0	79.0	.
Zone Intérieure	Khabour	22.8	5.1	14.0	.	2.0	5.0	.
	Euphrate	21.8	6.5	14.1	+2.3	0.5	2.5	16
	Désert	22.1	5.9	14.1	+1.0	1.0	5.0	0
	Barada	20.2	6.3	14.3	+2.4	0.5	1.0	9
	Kanzan	16.6	7.1	11.9	+0.8	5.5	31.0	22

Répartition des pluies — Mars 1935

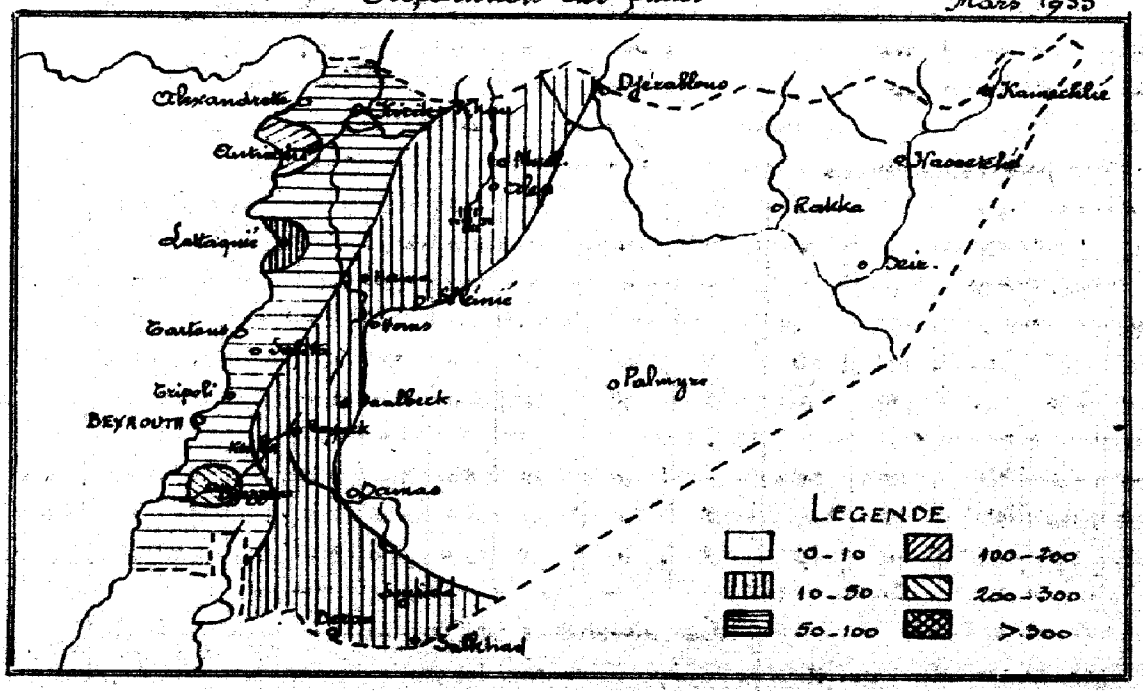

Errata = Février 1935 — Vent p. 71

n° des stations	lire col. calme (0-17)
8	0
9	82
10	4
11	0

0.-V.2.

Etats du Levant sous Mandat Français

Service Central Meteorologique

Bulletin mensuel

Année Climatologique

1934-35

N° 8 - Mois d'Avril 1935

Les températures sont, ce mois-ci encore, partout supérieures aux normales. Les maxima se groupent, ainsi qu'il est naturel, dans les tout derniers jours du mois ; et les minima, en général au début.

Les précipitations dépassent partout les normales d'Avril : d'au moins 100 % dans les zones du Kouaik, du Litani et du Barada (et probablement du Jourdain), et de près de 200 % dans la Montagne Libanaise.

La nébulosité est aussi très supérieure à la normale ; elle est même, pour la plupart des stations, supérieure à celle de Mars.

Les vents les plus fréquents sont ceux de l'Ouest.

En résumé, mois chaud et relativement très pluvieux.

BIBLIOTHEQUE OMM WMO LIBRARY

551.506.1 (569.34)
1934/35

TEMPERATURES - PLUIE

Avril 1935

Nos des stations	Stations	Altitude	Températures de l'air moyennes: Max. moy. A	Min. moy. B	Moy. $\frac{A+B}{2}$	absolues: Max.	Date	Min.	Date
						I - Zone Côtière			
1	Alexandrette	1m	22,2	14.0	18,0	27.5	9	11.4	5
2	Lattaquié	70	21.2	12.9	17.0	28.8	8	9.0	12
3	Tartous	10	.	.	.	.	.	.	.
4	Tripoli	1	21.5	13.9	17.7	27.0	30	11.0	1+6
5	Beyrouth - Jdeideh	3	21.6	12.7	17.2	30.7	27	10.1	6
6	Beyrouth (M.M.)	24	21.9	15.2	18.6	30.3	30	11.8	5
7	Beyrouth - Nazareth	91	21.3	13.4	17.6	31.3	27	11.1	5
						I - Zone Côtière			
8	Djezzine	1000	17.6	7.8	12.7	31.3	30	1.4	5
						II - Zone Moyenne			
9	Alep - Nérab (M.M.)	390	21.6	7.8	14.7	29.7	30	3.3	4
10	Alep - ~~Nérab~~ Méidan	380	21.0	9.1	15.0	28.8	26	2.6	5
						II - Zone Moyenne			
11	Kirik - Khan	180	22.0	12.0	17.0	29.0	28	8.8	5
12	Antioche	80	21.4	12.6	17.0	28.6	27	7.7	20
13	Idlib	290	19.5	9.5	14.5	31.0	30	5.0	4
14	Maaret-en-Nouman	500	.	.	.	.	.	.	.
15	Massyaf	485	.	.	.	.	.	.	.
16	Sélémié	380	21.2	7.5	14.3	31.2	30	1.0	5
17	Homs	505	.	.	.	.	.	.	.
						II - Zone Moyenne			
18	Rayack (M.M.)	920	19.6	4.4	12.0	30.4	30	-1.6	5
19	Ksara	920	19.6	7.5	13.6	31.4	30	3.0	5

PHENOMENES DIVERS - EVAPORATION
INSOLATION

Avril 1935

Nos des stations	Pluie Total depuis Sept. 1934-35	Moy.	Ecart	Phénomènes divers Nombre de jours Eclairs	Orages	Sol couvert de neige	Vent fort ou violent	Vent de sable	Brouillard	Evaporation en mm	Pourcentage de ciels Clairs 0,1,2	Couverts 8,9,10	Durée d'insolation
	1 Littoral												
1	774	534	+240	1	2	0	7	0	4	65.2	27	20	.
2	990	748	+242	0	2	0	2	0	0	64.4	10	42	.
3	958	747	+211	0	0	0	3	0	0	.	33	10	.
4	788	.	.	.	.	.	.	.	.	.	.	.	.
5	926	714	+212	0	1	0	0	0	0	.	32	31	.
6	833	.	.	1	1	0	2	0	0	104,0	24	31	212.8
7	879	772	+107	0	2	0	1	0	0	131.7	50	23	.
	2 Montagne												
8	1687	1218	+469	2	2	0	5	0	3	.	53	33	.
	1 Kouzik												
9	446	291	+155	1	2	0	0	0	0	176.4	23	38	.
10	.	.	.	0	0	0	0	0	0	329.0	9	11	.
	2 Oronte												
11	558	.	.	0	0	0	2	0	0	58.2	23	50	.
12	1261	.	.	0	0	0	0	0	0	71.8	73	10	.
13	.	.	.	.	.	.	.	.	.	.	.	.	.
14	.	.	.	.	.	.	.	.	.	.	.	.	.
15	.	.	.	.	.	.	.	.	.	.	.	.	.
16	370	289	+81	.	.	.	.	.	.	.	13	22	.
17	321	.	.	.	.	.	.	.	.	.	.	.	.
	3 Litani												
18	754	422	+332	0	0	0	6	0	1	.	41	25	.
19	787	616	+171	0	1	0	9	0	0	159.0	37	30	237.5

Avril 1935

N° des stations	Stations	Altitude	Température de l'air moyennes: Max. moy. A	Min. moy. B	Moy. $\frac{A+B}{2}$	absolues: Max.	Date	Min.	Date
						II - Zone Moyenne			
19	Rachaya	1200m	18.4	11.1	14.8	30.0	29.30	3.0	13
						III - Zone Intérieure			
20	Hassetché (M.M.)	220	.	.	.		.	.	.
						III - Zone Intérieure			
21	Djerablous	294	.	.	.	.	.	.	.
22	Rakka (M.M.)	259	.	.	.	.	.	.	.
23	Deir-ez-zor (M.M.)	213	24.6	10.2	17.4	31.9	27	7.6	1
						III - Zone Intérieure			
24	Palmyre (M.M.)	420	25.8	9.8	17.8	35.4	30	18.0	28
						III - Zone Intérieure			
25	Damas-agricole	720	22.9	10.2	16.5	33.0	26-29.30	5.0	4-6
26	Damas (M.M.)	722	22.5	9.1	15.8	33.1	28-30	3.8	6
						IV - Zone Intérieure			
27	Chahba	1100	.	.	.	.	.	.	.
28	Soueïda	1100	18.1	7.4	12.8	30.1	28	2.3	5
29	Deraa	532	.	.	.	.	.	.	.
30	Salkhad	1300	.	.	.	.	.	.	.

Phenomenes divers - Evaporation
Insolation

Avril 1935

N° des stations	Pluie Total depuis Sept. 1934-35	Moy.	Ecart	Phénomènes divers Nombre de jours: Eclairs	Orages	Sol couvert de neige	Vent fort ou violent	Vent de sable	Brouillard	Evaporation en MM	Pourcentage de ciels: Clairs 0, 1, 2	Couverts 8, 9, 10	Durée d'insolations
	4 Jourdain												
19	824	.	.	0	0	0	3	0	0	.	.	.	.
	1 Khabour												
20	.	.	.	.	.	.	.	.	.	.	.	.	.
	2 Euphrate												
21	387	218	.	.	.	.	.	.	.	.	.	.	.
22	.	.	.	.	.	.	.	.	.	.	.	.	.
23	136	119	+17	0	2	0	0	0	0	133.5	34	12	.
	3 Désert												
24	116	65	+51	1	2	0	5	0	0	.	23	34	.
	4 Barada												
25	.	.	.	.	.	.	.	.	.	.	.	.	.
26	236	188	+48	0	0	0	0	1	0	.	44	21	.
	5 Hauran												
27	.	.	.	.	.	.	.	.	.	.	.	.	.
28	376	261	+115	0	0	0	1	0	5	.	80	13	.
29	.	.	.	.	.	.	.	.	.	.	.	.	.
30	267	.	.	0	0	0	11	0	4	.	67	7	.

Hauteurs de Pluie

Avril 1935

N° des stations	Stations	Altitude	Hauteur du pluviomètre	Nombre de jours Pluie	Neige	Grêle	1	2	3	4	5	6	7	8	9	10
							I - Zone Côtière									
1	Alexandrette	1m.		7	.	.	.	.	5	.	.	.	.	.	.	15
2	Lattaquié	10		7	.	.	tr	.	2	.	.	.	.	.	.	2
3	Tartous	10		8	.	.	1	.	tr	1	.	.	.	.	.	7
4	Tripoli	1		4	.	.	.	.	3	.	.	.	.	.	.	
5	Beyrouth - Jdeideh	3		4	.	.	.	3	.	.	.	.	.	.	.	67
6	Beyrouth (M.M.)	24		6	.	.	.	1	.	.	.	.	.	.	7	97
7	Beyrouth - Nazareth	91		5	.	1	.	3	.	.	.	.	.	.	9	11
							I - Zone Côtière									
8	Djezzine	1000		4	.	3	.	.	.	.	.	.	.	.	.	113
							IV - Zone Moyenne									
9	Alep - Gare	380		.	.	.	.	.	.	.	.	.	.	.	.	.
10	Alep - Méidan	380		7	.	.	.	.	.	.	.	.	.	.	.	10
11	Alep - Kérak	390		8	.	.	.	.	.	.	.	.	.	.	6	3
							IV - Zone Moyenne									
12	Kirik - Khan	180		1	.	.	.	.	tr	3	.	.	.	.	.	.
13	Antioche	80		11	.	.	2	.	.	.	.	.	.	.	.	5
14	Jior - el - Hadid	90														
15	Idlib	290							.							
16	Jior - el - Choughour	250		10	.	.	.	3	2	.	.	.	.	.	4	11
17	Maaret - en - Nouman	500														
18	Chéria (S.E.H.)															
19	Massyaf	485														
20	Selémieh	380		8	.	.	.	.	.	.	.	.	.	.	1	12
21	Mechercfé	400														
22	Hama (D.H.P.)	340		.	.	.	.	.	.	.	.	.	.	.	.	.
23	Homs (D.H.P.)	305		.	.	.	.	.	.	.	.	.	.	.	.	.
24	Houssiz (S.E.H.)	590														
25	Kermel (S.E.H.)	870														
26	Ras - Baalbeck (S.E.H.)	840														

QUOTIDIENNES (*en millimètres*)

Avril 1935

11	12	13	14	15	16	17	18	19	20	21	22	23	24	25	26	27	28	29	30	31	Total	N° des stations
.	5	.	.	14	.	7	.	.	16	5	.	.	.	.	.	.	.	.	.	.	67	1
3	17	2	.	.	.	.	21	.	.	.	22	.	.	.	.	.	.	.	.	.	64	2
32	4	.	.	.	.	.	6	.	.	7	12	.	.	.	.	.	.	.	.	.	70	3
24	10	.	.	.	.	.	.	.	.	.	13	.	.	.	.	.	.	.	.	.	50	4
21	6	.	.	.	.	9	.	.	.	.	.	.	.	.	.	.	.	.	.	.	103	5
.	.	.	.	.	2	2	.	.	.	2	.	.	.	.	.	.	.	.	.	.	111	6
.	.	.	.	.	5	.	.	.	.	.	3	.	.	.	.	.	.	.	.	.	31	7
18	15	.	.	.	.	.	.	.	.	20	.	.	.	.	.	.	.	.	.	.	230	8
.	.	.	.	.	.	.	.	.	.	.	.	.	.	.	.	.	.	.	.	.	29	9
1	10	1	.	.	.	1	.	.	.	.	19	4	.	.	.	.	.	.	.	.	46	10
3	27	.	.	3	.	1	.	.	.	15	10	.	.	.	.	.	.	.	.	.	68	11
.	.	.	.	.	.	.	.	.	.	.	.	.	.	.	.	.	.	.	.	.	3	12
2	8	3	.	.	.	5	6	2	10	2	2	.	.	.	.	.	.	.	.	.	47	13
																						14
																						15
14	14	9	.	2	.	12	.	.	.	.	8	.	.	.	.	.	.	.	.	.	79	16
																						17
																						18
																						19
11	19	8	.	.	6	1	.	6	.	1	21	.	.	.	.	.	.	.	.	.	74	20
																						21
.	.	.	.	.	.	.	.	.	.	.	.	.	.	.	.	.	.	.	.	.	26	22
.	.	.	.	.	.	.	.	.	.	.	.	.	.	.	.	.	.	.	.	.	41	23
																						24
																						25
																						26

HAUTEURS DE PLUIE

Avril 1935

N° des stations	Stations	Altitude	Hauteur du pluviomètre	Nombre de jours Pluie	Neige	Grêle	1	2	3	4	5	6	7	8	9	10
							II - Zone Moyenne									
26	Kayah (M.M.)	920		8	.	.	.	1	.	.	.	.	.	.	4	44
27	Ksara	920		7	.	.	.	2	.	.	.	.	.	.	7	75
							II - Zone Moyenne									
28	Rachaya	1200		3	.	.	.	.	.	3	.	.	.	.	.	.
29	Banias (S.E.H.)															
30	El-Hemmé (S.E.H.)															
							III - Zone Intérieure									
31	Hasseiché (M.M.)	220														
							III - Zone Intérieure									
32	Djérablous	294		4	.	.	.	.	.	.	.	.	.	.	.	4
33	Rakka (M.M.)	259														
34	Deir-ez-zor (M.M.)	213		6	.	.	.	.	.	.	.	.	.	.	2	9
							III - Zone Intérieure									
35	Palmyre (M.M.)	420		2	.	.	.	.	.	.	.	.	.	.	.	4
							III - Zone Intérieure									
36	Damas (M.M.)	720		4	.	.	.	.	.	.	.	.	.	.	13	5
							III - Zone Intérieure									
37	Soweida	1100		5	.	.	.	.	2	.	.	.	.	.	.	3
38	Deraa	532														
39	Salkhad	1300		4	.	.	.	.	1	.	.	.	.	.	.	1

QUOTIDIENNES (en millimètres)

Avril 1935

11	12	13	14	15	16	17	18	19	20	21	22	23	24	25	26	27	28	29	30	31	Total	N°s des stations
3 Litani																						
2	7	.	.	.	.	14	.	.	.	2	.	.	.	.	.	.	.	.	.	.	60	26
6	8	.	.	.	.	2	.	.	.	1	.	.	.	.	.	.	.	.	.	.	101	27
4 Jourdain																						
63	29	.	.	.	.	.	.	.	.	.	.	.	.	.	.	.	.	.	.	.	95	28
																						29
																						30
1 Khabour																						
																						31
2 Euphrate																						
8	12	.	.	.	.	.	.	.	.	.	5	.	.	.	.	.	.	.	.	.	29	32
																						33
4	11	1	.	.	.	.	.	.	.	.	6	.	.	.	.	.	.	.	.	.	33	34
3 Désert																						
3	.	4	.	.	.	.	.	.	.	.	.	.	.	.	.	.	.	.	.	.	7	35
4 Barada																						
1	5	.	.	.	.	.	.	.	.	.	.	.	.	.	.	.	.	.	.	.	24	36
5 Hauran																						
16	19	2	.	.	.	.	.	.	.	.	.	.	.	.	.	.	.	.	.	.	44	37
																						38
7	12	.	.	.	.	.	.	.	.	.	.	.	.	.	.	.	.	.	.	.	20	39

VENT (directions

Avril 1935

N° des stations	Stations	Altitude	Pourcentage d'observations des directions							
			N	NE	E	SE	S	SW	W	NW
						Stations faisant				
1	Lattaquié	70m	8	0	21	13	13	8	8	4
2	Tartous	10	7	0	7	7	30	0	33	3
3	Beyrouth-Nazareth	91	3	0	7	4	0	0	43	0
4	Kirik-Khan	180	17	3	3	10	10	7	7	0
5	Antioche	80	14	0	30	3	50	0	3	0
6	Idlib	290	3	0	10	0	0	0	27	0
7	Massyaf	485	.	.	.	.	.	.	.	.
8	Djérablous	294	.	.	.	.	.	.	.	.
9	Damas-Agricole	720	0	0	0	0	0	0	27	0
10	Bathhad	1300	3	0	17	7	0	3	57	10
11	Alep-Méidan	380	13	10	10	3	0	27	27	10
						Stations faisant				
12	Soueida	1100	0	3	7	3	10	27	17	3
						Stations faisant				
13	Beyrouth (M.M.)	24	7	5	0	1	13	30	2	3
14	Djezzine	1000	0	0	1	0	0	9	8	0
15	Alep-Kérab (M.M.)	390	6	7	11	1	2	12	35	6
16	Homs	505	.	.	.	.	.	.	.	.
17	Rayack (M.M.)	920	0	6	4	2	13	22	13	1
18	Kaosetché (M.M.)	220	.	.	.	.	.	.	.	.
19	Rakka (M.M.)	269	.	.	.	.	.	.	.	.
20	Deir-ez-Zor (M.M.)	213	0	0	7	4	3	5	16	44
21	Palmyre (M.M.)	420	7	7	0	1	2	12	51	7
22	Damas (M.M.)	720	2	5	0	8	1	14	12	29
						Stations à enregistrement				
23	Alexandrette	1	2	0	4	31	3	12	8	3
24	Tripoli	1	.	.	.	.	.	.	.	.
25	Beyrouth-Jdeideh	3	4	12	5	2	2	5	13	5
26	Ksara	920	1	3	5	2	5	21	30	10

et vitesses) NEBULOSITÉ

Avril 1936

Nos des stations	Pourcentage d'observations des vitesses (en m/s.)							Nébulosité moyenne totale				Nébulosité moyenne des nuages bas			
	Calme 0-1	Faible 1-4	Modéré 4-8	Assez fort 8-12	Fort 12-18	Violent 18-25	Ouragan >25	8h	13h	18h	Moy. des obs.	8h	13h	18h	Moy. des obs.
1 observation															
1	25	58	17	0	0	0	0	5.9	.	.	.	4.2	.	.	.
2	13	53	24	0	13	0	0	6.6	.	.	.	.	.	.	.
3	43	57	0	0	0	0	0	2.2	.	.	.	3.4	.	.	.
4	43	40	7	3	7	0	0	6.4	.	.	.	.	.	.	.
5	0	73	27	0	0	0	0	1.6	.	.	.	2.0	.	.	.
6	0	60	37	3	0	0	0	.	.	.	.	.	.	.	.
7	.	.	.	.	.	.	.	.	.	.	.	.	.	.	.
8	.	.	.	.	.	.	.	.	.	.	.	.	.	.	.
9	73	.	.	.	.	.	.	.	.	.	.	.	.	.	.
10	3	36	7	17	17	20	0	1.1	.	.	.	.	.	.	.
11	0	.	.	.	.	.	.	5.4	.	.	.	.	.	.	.
2 observations															
12	30	43	27	0	0	0	0	1.6	.	.	.	.	.	.	.
3 observations															
13	39	32	18	10	0	1	0	6.0	5.6	4.2	5.3	2.7	2.6	1.4	2.2
14	82	12	0	0	1	5	0	5.4	2.8	3.1	3.8	.	.	.	.
15	20	65	13	2	0	0	0	6.0	6.9	4.3	5.7	1.8	3.2	0.5	1.8
16	.	.	.	.	.	.	.	.	.	.	.	.	.	.	.
17	39	22	10	27	2	0	0	5.0	5.0	4.0	4.7	2.0	2.0	1.0	1.7
18	.	.	.	.	.	.	.	.	.	.	.	.	.	.	.
19	.	.	.	.	.	.	.	.	.	.	.	.	.	.	.
20	21	28	30	26	0	0	0	3.2	3.7	2.6	3.2	1.7	1.5	1.3	1.5
21	13	35	18	34	0	0	0	5.0	6.4	4.4	5.3	1.3	2.9	1.7	2.0
22	29	26	19	22	4	0	0	4.1	5.1	1.8	3.7	1.0	1.9	0.4	1.1
Continuité du vent [Les directions et la vitesse sont relevées toutes les trois heures]															
23	39	42	15	1	1	1	1	4.6	4.3	.	4.5	1.8	1.5	.	1.7
24	.	.	.	.	.	.	.	.	.	.	.	.	.	.	.
25	52	.	.	.	.	.	.	4.3	5.3	2.3	4.0	1.8	2.5	0.6	1.6
26	23	36	26	13	2	0	0	4.4	4.9	4.6	4.6	2.0	2.4	2.1	2.2

Résumé des observations

		Températures moyennes				Pluies par zones		
		Max. moy.	Min. moy.	Moy.	Ecart à la normale	Jours	Moy.	Normale
Zone Côtière	Littoral	21.6	13.7	17.7	+0.4	6.0	70.9	42
	Montagne	17.6	7.8	12.7	+1.4	4.0	230.0	81
Zone Moyenne	Koueik	21.6	7.8	14.7	+1.3	8.0	68.0	30
	Oronte	21.0	10.4	15.7	+0.2	7.3	45.0	41
	Litani	19.6	6.0	12.8	+0.6	6.5	80.5	36
	Jourdain	18.4	11.1	14.8	-	3.0	95.0	-
Zone Intérieure	Khabour	.	.	.	.	-	.	-
	Euphrate	24.6	10.2	17.4	+0.9	5.0	31.0	21
	Désert	25.8	9.8	17.8	+2.4	2.0	7.0	5
	Barada	22.7	9.7	16.2	+0.8	3.5	23.0	10
	Zauran	18.1	7.4	12.8	+0.2	4.5	32.0	24

Répartition des pluies Avril 1935

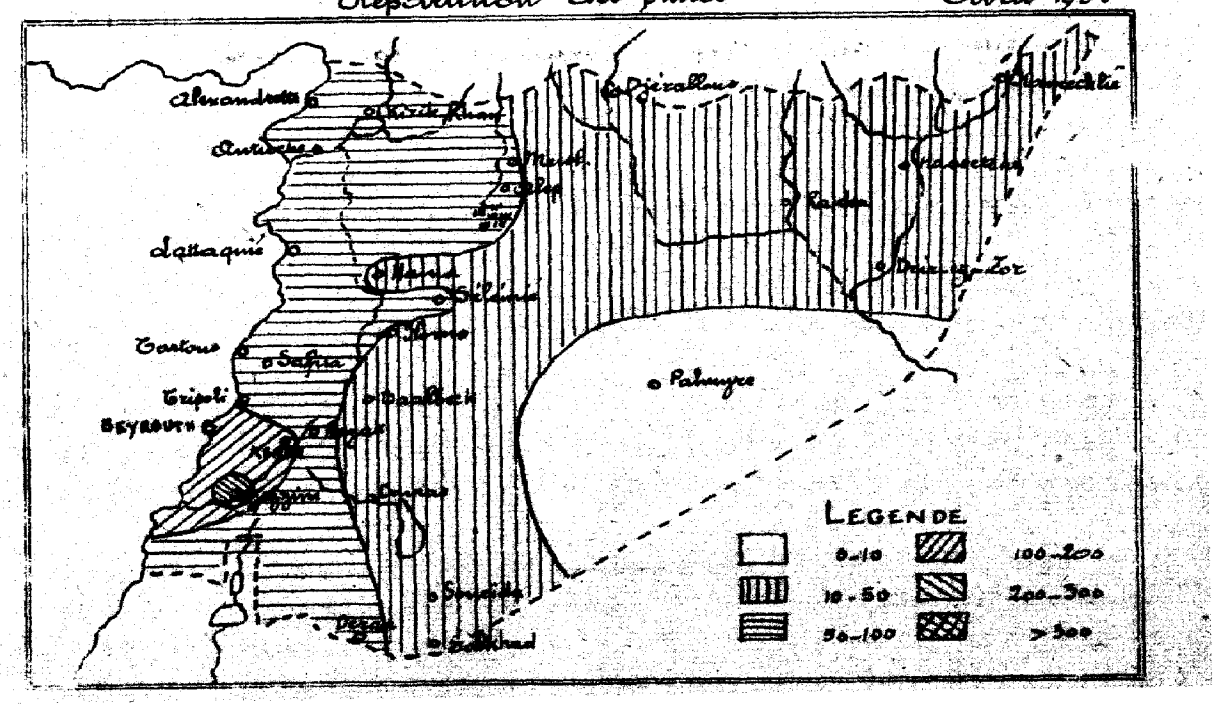

9.C.-9.2

SECRETARIAT DE L'ORGANISATION
METEOROLOGIQUE INTERNATIONALE

Etats du Levant sous Mandat Français

Service Central Meteorologique

Bulletin mensuel

Année Climatologique

1934-35

N° 9 - Mois de Mai 1935

Sauf dans la région du Hauran, ce mois de Mai est remarquablement chaud et sec.

La température moyenne du mois pour l'ensemble des Territoires sous Mandat dépasse la normale de plus de 2°, (et même de 4°,3 à Djezzine dans la montagne Libanaise). On notera surtout les maxima absolus, exceptionnellement élevés, de la zone côtière; voisins de 40° (sauf pour Djezzine à 1000m d'altitude), ils sont dus à deux très chaudes dépressions de "Khamsin", l'une au début du mois, l'autre à la fin. Ils seront vraisemblablement les maxima absolus de l'année dans cette région. Les minima se produisent presque partout entre le 5 et le 10.

Les pluies sont pratiquement nulles en toutes les stations, sauf à Salamieh où une forte averse a donné, le 13, 28mm d'eau.

Les vents les plus fréquents sont, de beaucoup, ceux des secteurs W. Cependant, Sallkhad et plusieurs points de la côte accusent une assez forte proportion de vents d'E..

BIBLIOTHEQUE OMM WMO LIBRARY

551.506.1 (569.34)
1934/35

Mai 1935

N° des stations	Stations	Altitude	Températures de l'air moyennes: Max. moy. A	Min. moy. B	Moy. $\frac{A+B}{2}$	absolues: Max.	Date	Min.	Date
						1. Zone Côtière			
1	Alexandrette	1 m.	29.9	19.2	24.6	36.2	3	14.1	5
2	Lattaquié	70	28.9	17.9	23.4	38.6	31	13.5	10
3	Tartous	10	.	.	.	.	.	.	.
4	Tripoli	1	26.9	17.5	22.2	39.6	31	14.0	9+10
5	Beyrouth - Jdeideh	3	27.3	17.6	22.5	39.8	2	13.3	9
6	Beyrouth (M.M.)	24	27.8	20.2	24.0	40.0	2	16.8	7
7	Beyrouth - Kazareth	91	27.7	19.4	23.6	40.2	2	15.6	9
						1. Zone Côtière			
8	Djezzine	1000	26.3	16.3	22.3	36.5	31	9.9	9
						1. Zone Moyenne			
9	Alep - Nérab (M.M.)	390	31.8	13.5	22.6	37.3	27	6.5	10
10	Alep - Méidan	380	.	.	.	.	.	.	.
						1. Zone Moyenne			
11	Kirik - Khan	180	36.9	18.5	27.7	38.2	23	11.5	5
12	Antioche	80	29.9	17.7	23.8	38.2	31	13.4	1
13	Idlib	290	31.9	18.3	25.1	37.9	31	12.3	5
14	Maaret-en-Nouman	500	.	.	.	.	.	.	.
15	Massyaf	485	.	.	.	.	.	.	.
16	Sélémié	380	30.6	12.0	21.3	37.0	31	8.3	10
17	Homs	505	.	.	.	.	.	.	.
						1. Zone Moyenne			
18	Rayach (M.M.)	920	28.3	8.8	18.5	33.8	31	2.6	6
19	Koara	920	26.4	12.9	20.7	33.6	31	6.7	9

PHENOMENES DIVERS - EVAPORATION

Mai 1935

N° des stations	Pluie Total depuis Sept. 1934-35	Moy.	Ecart	Phénomènes divers Nombre de jours Sereins	Orages	Sol couvert de neige	Vent fort ou violent	Vent de sable	Brouillard	Evaporation en mm	Pourcentage de ciel Clairs 0,1,2	Couverts 8,9,10	Durée d'insolation
1 Littoral													
1	784	570	+214	0	1	0	1	0	0	89.0	65	3	.
2	990	782	+208	1	0	0	1	0	0	89.0	81	7	.
3	958	763	+195	0	0	0	3	0	0	.	39	19	.
4	788	.	.	.	.	.	.	.	.	.	.	.	.
5	926	721	+205	0	0	0	0	1	0	.	69	11	.
6	833	.	.	0	0	0	1	0	2	101.6	48	14	304.1
7	879	781	+ 98	0	0	0	0	0	0	134.4	61	10	.
2 Montagne													
8	1649	1235	+414	0	1	0	10	0	5	.	59	18	.
1 Kneik													
9	446	300	+146	1	2	0	0	0	0	323.3	53	10	.
10	.	.	.	.	.	.	.	.	.	.	.	.	.
2 Oronte													
11	559	.	.	2	0	0	1	0	0	127.8	68	10	.
12	1029	.	.	0	0	0	0	0	0	114.9	40	7	.
13	.	.	.	.	.	.	.	.	.	.	.	.	.
14	.	.	.	.	.	.	.	.	.	.	.	.	.
15	.	.	.	.	.	.	.	.	.	.	.	.	.
16	370	299	+71	.	.	.	.	.	.	.	65	10	.
17	321	.	.	.	.	.	.	.	.	.	.	.	.
3 Litani													
18	758	426	+332	0	1	0	2	0	1	227.7	61	19	.
19	787	626	+161	0	2	0	2	1	0	227.2	52	23	291.3

Mai 1935

N° des stations	Stations	Altitude	Température de l'air moyennes: Max. moy. A	Min. moy. B	Moy. $\frac{A+B}{2}$	absolues: Max.	Date	Min.	Date
						V - Zone Moyenne			
19	Rachaya	1200m	27.2	18.6	22.9	31.0	17	11	6
						VI - Zone Intérieure			
20	Kasseiché (M.M.)	220	.	.	.	.	.	.	.
						VI - Zone Intérieure			
21	Djérablous	294	.	.	.	.	.	.	.
22	Rakka (M.M.)	259	.	.	.	.	.	.	.
23	Deir-ez-zor (M.M.)	213	35.7	17.8	26.7	40.7	27	13.6	10
						VI - Zone Intérieure			
24	Palmyre (M.M.)	420	34.6	17.2	25.9	39.6	27	12.2	9
						VI - Zone Intérieure			
25	Damas-agricole	720	31.7	15.9	23.8	38.0	31	10.0	6
26	Damas (M.M.)	722	31.3	15.6	23.5	36.6	27	8.4	9
						VI - Zone Intérieure			
27	Chahba	1100	.	.	.	.	.	.	.
28	Sanéida	1160	27.0	15.2	21.1	34.9	31	8.0	9-17
29	Deraa	532	.	.	.	.	.	.	.
30	Salkhad	1300	.	.	.	.	.	.	.

PHENOMENES DIVERS - EVAPORATION
INSOLATION

Mai 1935

Nos des stations	Pluie Total depuis Sept. 1934-35	Moy.	Ecart	Phénomènes divers Nombre de jours Eclairs	Grêles	Sol couvert de neige	Vent fort ou violent	Vent de sable	Brouillard	Evaporation en m/m	Pourcentage de ciel Clairs 0,1,2	Couverts 8,9,10	Durée d'insolation
4 - Jourdain													
19	824	.	.	0	1	0	4	0	0	.	.	.	.
1 - Khabour													
20	.	.	.	.	.	.	.	.	.	.	.	.	.
2 - Euphrate													
21	387	226	+ 161	.	.	.	.	.	.	.	.	.	.
22	.	.	.	.	.	.	.	.	.	.	.	.	.
23	138	120	+ 18	1	1	0	0	0	0	308.1	47	14	.
3 - Désert													
24	119	75	+ 44	1	1	0	9	0	0	430.3	43	25	.
4 - Barada													
25	.	215	.	.	.	.	.	.	.	.	.	.	.
26	237	189	+ 48	0	1	0	0	0	0	305.7	61	19	.
5 - Hauran													
27	.	.	.	.	.	.	.	.	.	.	.	.	.
28	267	262	+ 5	0	0	0	0	0	0	.	84	10	.
29	.	.	.	.	.	.	.	.	.	.	.	.	.
30	267	.	.	0	1	0	11	3	1	.	.	.	.

Mai 1935

N° des stations	Stations	Altitude	Hauteur du pluviomètre	Nombre de jours Pluie	Neige	Grêle	1	2	3	4	5	6	7	8	9	10
							I - Zone Côtière									
1	Alexandrette	1m		1	.	.	.	.	.	.	.	.	.	.	.	.
2	Lattaquié	70		0	.	.	.	.	.	.	.	.	.	.	.	.
3	Tartous	10		0	.	.	.	.	.	.	.	.	.	.	.	.
4	Tripoli	1		0	.	.	.	.	.	.	.	.	.	.	.	.
5	Beyrouth-Jdeideh	3		0	.	.	.	.	.	.	.	.	.	.	.	.
6	Beyrouth (M.M.)	24		0	.	.	.	.	.	.	.	.	.	.	.	.
7	Beyrouth-Nazareth	91		0	.	.	.	.	.	.	.	.	.	.	.	.
							I - Zone Côtière									
8	Djezzine	1000		0	.	.	.	.	.	.	.	.	.	.	.	.
							II - Zone Moyenne									
9	Alep-Gare	380		0	.	.	.	.	.	.	.	.	.	.	.	.
10	Alep-Méidan	380														
11	Alep-Bérab	390		0	.	.	.	.	.	.	.	.	.	.	.	.
							II - Zone Moyenne									
12	Kirik-Khan	180		1	.	.	.	.	.	.	.	.	.	.	.	.
13	Antioche	80		0	.	.	.	.	.	.	.	.	.	.	.	.
14	Jisr-el-Hadid	90														
15	Idlib	290		1	.	.	.	.	.	.	.	.	.	.	.	.
16	Jisr-el-Chonghour	250														
17	Maaret-en-Nouman	500														
18	Chéria (S.E.N.)															
19	Massyaf	485														
20	Sélemieh	330		2	.	.	.	.	.	.	.	.	.	.	.	.
21	Mécherfé	400														
22	Hama (D.H.P.)	340		0	.	.	.	.	.	.	.	.	.	.	.	.
23	Homs (D.H.P.)	505		0	.	.	.	.	.	.	.	.	.	.	.	.
24	Rousseïr (S.E.N.)	590														
25	Hermel (S.E.N.)	870														
26	Rao-Baalbek (S.E.N.)	840														

QUOTIDIENNES (en millimètres)

Mai 1935

11	12	13	14	15	16	17	18	19	20	21	22	23	24	25	26	27	28	29	30	31	Total	N° des stations
.	.	.	.	.	10	.	.	.	.	.	.	.	.	.	.	.	.	.	.	.	10	1
.	.	.	.	.	.	.	.	.	.	.	.	.	.	.	.	.	.	.	.	.	0	2
.	.	.	.	.	.	.	.	.	.	.	.	.	.	.	.	.	.	.	.	.	0	3
.	.	.	.	.	.	.	.	.	.	.	.	.	.	.	.	.	.	.	.	.	0	4
.	.	.	.	.	.	.	.	.	.	.	.	.	.	.	.	.	.	.	.	.	0	5
.	.	.	.	.	.	.	.	.	.	.	.	.	.	.	.	.	.	.	.	.	0	6
.	.	.	.	.	.	.	.	.	.	.	.	.	.	.	.	.	.	.	.	.	0	7
.	.	.	.	.	.	.	.	.	.	.	.	.	.	.	.	.	.	.	.	.	0	8
.	.	.	.	.	.	.	.	.	.	.	.	.	.	.	.	.	.	.	.	.	0	9
																						10
.	.	.	.	.	.	.	.	.	.	.	.	.	.	.	.	.	.	.	.	.	0	11
.	.	.	.	.	.	1	.	.	.	.	.	.	.	.	.	.	.	.	.	.	1	12
.	.	.	.	.	tr	.	.	.	.	.	.	.	.	.	.	.	.	.	.	.	0	13
																						14
.	.	.	.	.	.	.	.	.	.	.	.	5	.	.	.	.	.	.	.	.	5	15
																						16
																						17
																						18
																						19
.	.	28	.	.	.	.	.	.	.	.	.	.	3	.	.	.	.	.	.	.	31	20
																						21
.	.	.	.	.	.	.	.	.	.	.	.	.	.	.	.	.	.	.	.	.	0	22
.	.	.	.	.	.	.	.	.	.	.	.	.	.	.	.	.	.	.	.	.	0	23
																						24
																						25
																						26

Mai 1935

N° des stations	Stations	Altitude	Hauteur du pluviomètre	Nombre de jours Pluie	Neige	Grêle	1	2	3	4	5	6	7	8	9	10
							I - Zone Moyenne									
26	Rayak (M.M.)	920 m	.	1	.	.	.	.	.	.	.	.	.	.	.	.
27	Ksara	920	.	0	.	.	.	.	.	.	.	.	.	.	.	.
							II - Zone Moyenne									
28	Rachaya	1200	.	0	.	.	.	.	.	.	.	.	.	.	.	.
29	Banias (S.E.H.)															
30	El-Hemmé (S.E.H.)															
							III - Zone Intérieure									
31	Hassetché (M.M.)	220														
							III - Zone Intérieure									
32	Djérablous	294	.	0	.	.	.	.	.	.	.	.	.	.	.	.
33	Rakka (M.M.)	259														
34	Deir-ez-zor (M.M.)	213	.	1	.	.	.	.	.	.	.	.	2	K	.	.
							III - Zone Intérieure									
35	Palmyre (M.M.)	420	.	1	.	.	.	.	.	.	.	.	K	.	.	.
							III - Zone Intérieure									
36	Damas (M.M.)	720	.	1	.	.	.	.	.	.	∞	.	.	.	.	.
							III - Zone Intérieure									
37	Soueïda	1100	.	0	.	.	.	.	.	.	.	.	.	.	.	.
38	Deraa	532														
39	Salkhad	1300	.	0	.	.						.	K	.	.	.

QUOTIDIENNES (en millimètres)

Mai 1935

	11	12	13	14	15	16	17	18	19	20	21	22	23	24	25	26	27	28	29	30	31	Total	N° des Stations
3 - Litani																							
		4																				4	26
												g										0	27
4 - Jourdain																							
												P										0	28
																							29
																							30
1 - Khabour																							
																							31
2 - Euphrate																							
																						0	32
																							33
																						2	34
3 - Désert																							
														3								3	35
4 - Barada																							
	1																					1	36
5 - Hauran																							
		tr									tr		tr	tr								0	37
																							38
		tr											tr									0	39

VENT (directions

Mai 1935

N° des stations	Stations	Altitude	Pourcentage d'observations des directions							
			N	NE	E	SE	S	SW	W	NW
						Stations faisant				
1	Lattaquié	70	16	7	10	6	16	10	3	3
2	Tartous	10	16	0	13	6	10	0	32	10
3	Beyrouth-Nazareth	91	3	0	10	3	0	3	33	0
4	Kirik-Khan	180	32	6	3	7	23	3	3	0
5	Antioche	80	0	0	29	10	52	3	6	0
6	Idlib	290	13	0	6	0	3	0	68	0
7	Massyaf	485	.	.	.	.	.	.	.	.
8	Djérablous	294	.	.	.	.	.	.	.	.
9	Damas-Agricole	720	0	0	3	0	0	0	10	0
10	Sakhad	1300	7	6	39	0	0	0	49	0
11	Alep-Méidan	380	.	.	.	.	.	.	.	.
						Stations faisant				
12	Soueida	1100	0	0	16	13	7	16	42	0
						Stations faisant				
13	Beyrouth (M.M.)	24	7	3	0	0	13	13	0	3
14	Djezzine	1000	0	0	5	0	0	14	14	0
15	Alep-Kérab (M.M.)	390	4	8	7	1	0	11	44	7
16	Homs	505	.	.	.	.	.	.	.	.
17	Rayach (M.M.)	920	6	3	3	1	7	16	4	0
18	Haosekhé (M.M.)	220	.	.	.	.	.	.	.	.
19	Rakka (M.M.)	269	.	.	.	.	.	.	.	.
20	Deir-ez-Zor (M.M.)	243	1	5	5	3	1	6	5	41
21	Palmyre (M.M.)	420	17	1	2	0	0	4	53	7
22	Damas (M.M.)	720	3	10	3	8	9	11	4	18
						Stations à enregistrement				
23	Alexandrette	1	1	0	1	9	4	19	5	2
24	Tripoli	1	.	.	.	.	.	.	.	.
25	Beyrouth-Jdeidel	3	3	17	9	2	1	2	11	4
26	Ksara	920	5	8	4	3	4	14	16	12

et vitesses) NEBULOSITÉ

Mai 1935

N° des stations	Pourcentage d'observations des vitesses (en m/s)							Nébulosité moyenne totale				Nébulosité moyenne des nuages bas			
	Calme 0-1 m/s	Faible 1-4	Modéré 4-8	Assez fort 8-12	Fort 12-18	Violent 18-25	Ouragan >25	8h	13h	18h	Moy. des obs.	8h	13h	18h	Moy. des obs.
1 observation															
1	29	71	0	0	0	0	0	2.8	.	.	.	0.8	.	.	.
2	15	32	45	0	10	0	0	3.8	.	.	.	.	.	.	.
3	48	52	0	0	0	0	0	2.5	.	.	.	1.1	.	.	.
4	23	71	3	3	23	0	0	2.3	.	.	.	.	.	.	.
5	0	74	23	3	0	0	0	1.2	.	.	.	0.0	.	.	.
6	10	55	32	3	0	0	0	.	.	.	.	.	.	.	.
7	.	.	.	.	.	.	.	.	.	.	.	.	.	.	.
8	.	.	.	.	.	.	.	.	.	.	.	.	.	.	.
9	87	.	.	.	.	.	.	.	.	.	.	.	.	.	.
10	3	32	0	29	20	16	0	.	.	.	.	.	.	.	.
11	.	.	.	.	.	.	.	.	.	.	.	.	.	.	.
2 observations															
12	6	81	13	0	0	0	0	1.4	.	.	.	.	.	.	.
3 observations															
13	61	27	7	5	0	0	0	3.6	3.2	2.2	3.0	1.2	1.0	0.5	0.9
14	67	19	0	0	4	10	0	3.2	3.2	1.8	2.7	.	.	.	.
15	18	52	25	5	0	0	0	3.3	3.2	2.9	3.1	0.1	0.7	0.3	0.4
16	.	.	.	.	.	.	.	.	.	.	.	.	.	.	.
17	60	19	7	13	1	0	0	3.0	4.0	2.0	3.0	0.0	1.0	0.0	0.3
18	.	.	.	.	.	.	.	.	.	.	.	.	.	.	.
19	.	.	.	.	.	.	.	.	.	.	.	.	.	.	.
20	33	33	21	13	0	0	0	2.6	3.3	2.0	2.6	1.3	0.4	1.4	1.2
21	16	40	16	28	0	0	0	3.4	4.7	3.8	4.0	0.1	1.5	1.0	0.9
22	34	35	17	14	0	0	0	2.6	5.6	2.0	3.4	0.1	1.1	0.1	0.4
continue du vent [les directions et la vitesse sont relevées toutes les trois heures]															
23	59	34	7	0	0	0	0	2.2	2.4	-	2.3	0.7	0.8	.	0.8
24	.	.	.	.	.	.	.	.	.	.	.	.	.	.	.
25	51	.	.	.	.	.	.	2.7	3.0	1.0	2.2	0.7	0.6	0.5	0.6
26	34	37	23	5	1	0	0	3.0	4.1	3.4	3.5	0.4	1.5	0.6	0.8

Résumé des observations

		Températures moyennes				Pluies par zones		
		Max. moy.	Min. moy.	Moy.	Ecart à la normale	Jours	Moy.	Normale
Zone Côtière	Littoral	28.1	18.6	23.4	+ 2.3	0.1	1.1	19
	Montagne	28.3	16.3	22.3	+ 4.3	0.0	0.0	17
Zone Moyenne	Kouaik	31.8	13.5	22.6	+ 1.5	0.0	0.0	9
	Oronte	32.5	16.1	24.3	+ 3.6	0.7	6.2	10
	Litani	28.4	10.9	19.7	+ 1.9	0.5	2.0	7
	Jourdain	27.2	18.6	22.9	-	0.0	0.0	-
Zone Intérieure	Khabour	-	-	-	-	-	-	-
	Euphrate	35.7	17.8	26.2	+ 2.2	0.5	1.0	5
	Désert	34.6	17.2	25.9	+ 2.4	1.0	3.0	10
	Barada	31.5	15.8	23.7	+ 2.6	0.5	0.5	0.5
	Hauran	27.0	15.2	21.1	+ 0.2	0.0	0.0	1.0

Répartition des pluies — Mai 1935

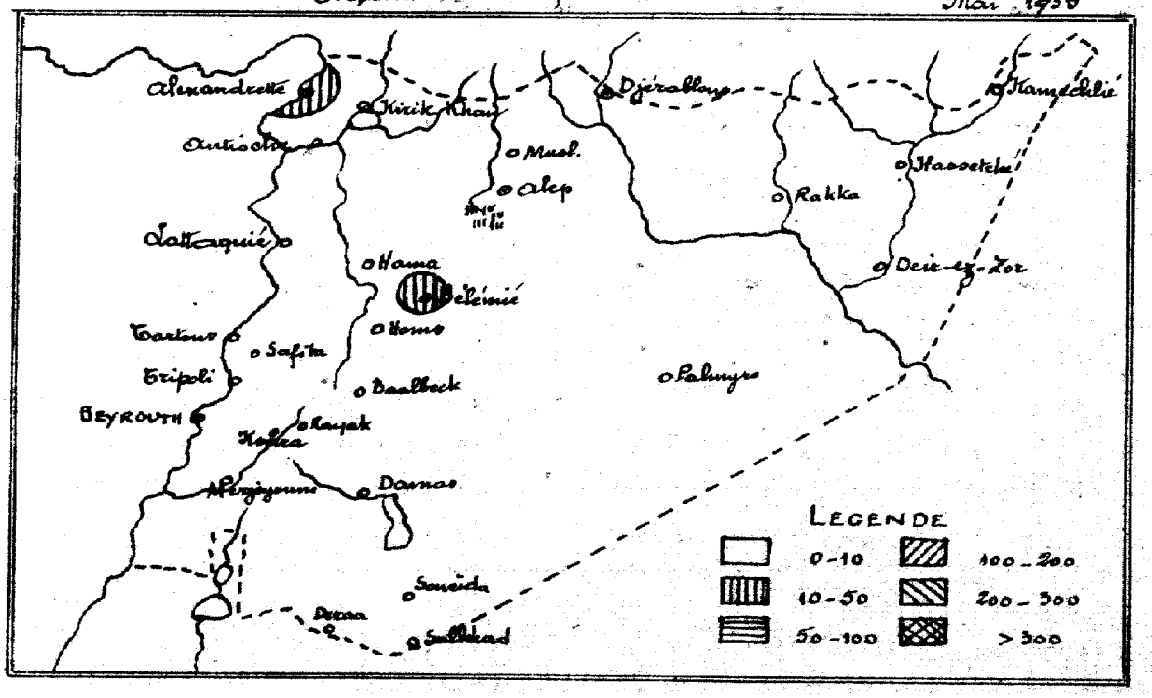

V. 2

Etats du Levant sous Mandat Français

SERVICE CENTRAL METEOROLOGIQUE

Bulletin mensuel

Année Climatologique

1934-35

N° 10 - Mois de Juin 1935

Sauf en trois points : Salkhad (9mm), Alexandrette (4mm), et Antioche (5mm), il n'est pas tombé de pluie appréciable en ce mois de juin, ce qui est assez naturel dans la zone intérieure mais beaucoup plus rare ailleurs. Le total des pluies de l'année reste cependant en notable excès presque partout.

Comme en mai, la température se maintient notablement au-dessous de la normale, de plus de 2° en moyenne. Les maxima absolus n'ont pas atteint sur la côte les valeurs anormales enregistrées en mai ; par contre, dans les zones moyenne et intérieure ils sont plus élevés qu'au mois précédent, ce qui est naturel.

Sauf dans les stations de la Côte où elle atteint et dépasse parfois 2/10, la nébulosité est pratiquement nulle pendant le mois.

Certaines influences locales mises à part, les vents dominants soufflent surtout de l'W, puis presqu'également de SW et NW. Quelques stations de la zone côtière ont cependant une dominante S.

En résumé, mois très beau, très chaud et très sec.

551.506.1 (569-34)
1934/35

BIBLIOTHEQUE OMM WMO LIBRARY

Juin 1935

N° des stations	Stations	Altitude	Températures de l'air moyennes: Max. moy. A	Min. moy. B	Moy. $\frac{A+B}{2}$	Température absolues: Max.	Date	Min.	Date
						I - Zone Côtière			
1	Alexandrette	1m.	33.8	23.5	28.7	32.2	15	21.5	7
2	Lattaquié	70	30.1	21.4	25.8	34.2	14	18.5	15
3	Tartous	10	.	.	.	.	.	.	.
4	Tripoli	1	29.5	20.9	25.2	30.8	8+15	19.9	6+8+9
5	Beyrouth - Jdeidoh	3	30.0	20.9	25.5	31.7	10+24	17.7	19
6	Beyrouth (M.M.)	24	29.5	23.0	26.2	31.0	8+15+28	21.7	20
7	Beyrouth - Nazareth	91	29.4	22.0	25.6	30.8	7	20.6	8
						I - Zone Côtière			
8	Djezzine	1000	29.5	17.3	23.4	33.5	1	13.9	22
						II - Zone Moyenne			
9	Alep - Nérab (M.M.)	390	37.3	17.9	27.7	39.6	3	14.9	7
10	Alep - Meidan	380	.	.	.	.	.	.	.
						II - Zone Moyenne			
11	Kirik - Khan	180	36.6	23.0	29.8	40.1	9	20.4	5
12	Antioche	80	31.5	22.7	27.1	39.3	9	19.5	27
13	Idlib	290	31.5	22.3	26.9	37.0	4	18.0	6
14	Mâaret-en-Nouman	500	.	.	.	.	.	.	.
15	Massyaf	485							
16	Sélémié	380	33.9	15.9	24.9	37.4	29	12.5	15
17	Homs	505	.	.	.	.	.	.	.
						II - Zone Moyenne			
18	Rayack (M.M.)	910	32.2	10.9	21.5	35.6	3	5.4	20
19	Ksara	920	31.0	14.8	22.9	35.4	3	10.1	20

PHENOMENES DIVERS - EVAPORATION

INSOLATION

Juin 1935

N° des stations	Pluies Total depuis Sept. 1934-35	Moy.	Ecart	Phénomènes divers Nombre de jours Sereins	Orages	Sol couvert de neige	Vent fort ou violent	Vent de sable	Brouillard	Evaporation en mm	Pourcentage de ciels Clairs 0,1,2	Couverts 8,9,10	Durée d'insolation
1 Littoral													
1	788	609	+179	1	1	0	0	0	0	97.1	52	0	.
2	990	797	+193	2	1	0	0	0	0	90.0	55	14	.
3	958	765	+193	0	0	0	0	0	0	.	40	0	.
4	788	-	-	-	.	.	-	.	.	.	.	.	.
5	926	728	+198	0	0	0	0	0	0	.	77	6	.
6	833	.	.	0	0	0	0	0	1	113.4	63	2	340.6
7	879	786	+93	1	0	0	0	0	0	125.4	87	0	.
2 Montagne													
8	1649	1245	+404	0	0	0	1	0	6	.	52	9	.
1 Kouaik													
9	446	300	+146	1	0	0	0	1	0	437.5	89	0	.
10	.	.	.	.	.	.	.	.	.	.	.	.	.
2 Oronte													
11	559	.	.	1	0	0	2	0	0	179.1	100	0	.
12	1032	.	.	0	0	0	0	0	0	128.3	87	0	.
13	.	.	.	.	.	.	.	.	.	.	.	.	.
14	.	.	.	.	.	.	.	.	.	.	.	.	.
15													
16	370	302	+68	.	.	.	.	.	.	.	.	.	.
17	321	.	.	.	.	.	.	.	.	.	.	.	.
3 Litani													
18	758	428	+330	0	0	0	2	0	0	278,3	90	0	.
19	787	629	+158	0	0	0	1	1	1	246,6	94	0	408.8

Juin 1935

N° des stations	Stations	Altitude	Température de l'air moyennes: Max. moy. A	Min. moy. B	Moy. $\frac{A+B}{2}$	absolues: Max.	Date	Min.	Date
						IV - Zone Moyenne			
19	Rachaya	1200m.	33.0	19.8	26.4	37.0	1	15.0	21
						II - Zone Intérieure			
20	Hasetché (M.M.)	220							
						I - Zone Intérieure			
21	Djérablous	294							
22	Rakka (M.M.)	259							
23	Deir-ez-Zor (M.M.)	213	39.2	21.5	30.3	42.3	1	17.0	15
						III - Zone Intérieure			
24	Palmyre (M.M.)	420	38.0	20.5	29.2	42.0	4	18.0	18
25	T.2 (I.P.C.)		37.8	21.1	29.5	40.4	11	17.9	15
						II - Zone Intérieure			
26	Damas-agricole	720							
27	Damas (M.M.)	722	35.1	18.0	26.5	38.5	1	13.8	22
						I - Zone Intérieure			
28	Chahba	1100							
29	Soueida	1100	31.1	17.0	24.1	35.5	4	11.3	23
30	Deraa	532							
31	Salkhad	1300							

SECRÉTARIAT DE L'ORGANISATION METÉOROLOGIQUE INTERNATIONALE

PHÉNOMÈNES DIVERS - EVAPORATION INSOLATION

Juin 1935

N° des stations	Pluie Total depuis sept. 1934-35	Moy.	Ecart	Phénomènes divers Nombre de jours Orages	Brouillard	Evaporation en mm	Pourcentage de ciels Clairs 0,1,2	Couverts 8.9.10	Durée d'insolation
4 - Jourdain									
19	824	.	.	0	0	.	.	.	.
1 - Khabour									
20	.	.	.	.	.	.	.	.	.
2 - Euphrate									
21	387	227	+160	.	.	.	.	.	.
22	.	.	.	.	.	.	.	.	.
23	138	120	+ 18	0	0	353.5	89	0	.
3 - Désert									
24	119	75	+44	0	0	561.9	88	0	.
25	.	.	.	0	0	268.2	90	1	.
4 - Barada									
26	.	215	.	.	.	.	.	.	.
27	237	189	+48	0	0	361.8	86	0	.
5 - Hauran									
28	.	.	.	.	.	.	.	.	.
29	267	262	+ 5	1	0	.	100	0	.
30	.	.	.	.	.	.	.	.	.
31	276	.	.	0	1	.	90	0	.

HAUTEURS DE PLUIE

Juin 1935

N°s des stations	Stations	Altitude	Hauteur du pluviomètre	Nombre de jours Pluie	Neige	Grêle	1	2	3	4	5	6	7	8	9	10
							I - Zone Côtière									
1	Alexandrette	1m		1	.	.	.	.	.	.	.	.	.	.	.	.
2	Lattaquié	70		0	.	.	.	.	.	.	.	.	.	.	.	.
3	Tartous	10		0	.	.	.	.	.	.	.	.	.	.	.	.
4	Tripoli	1		0	.	.	.	.	.	.	.	.	.	.	.	.
5	Beyrouth-Jdéideh	3		0	.	.	.	.	.	.	.	.	.	.	.	.
6	Beyrouth (M.M.)	24		0	.	.	.	.	.	.	.	.	.	.	.	.
7	Beyrouth-Nazareth	91		0	.	.	.	.	.	.	.	.	.	.	.	.
							I - Zone Côtière									
8	Djezzine	1000		0	.	.	.	.	.	.	.	.	.	.	.	.
							II - Zone Moyenne									
9	Alep-Gare	380		0	.	.	.	.	.	.	.	.	.	.	.	.
10	Alep-Méidan	380														
11	Alep-Nérab (M.M.)	390		0	.	.	.	.	.	.	.	.	.	.	.	.
							II - Zone Moyenne									
12	Kirik-Khan	180		0	.	.	.	.	.	.	.	.	.	.	.	.
13	Antioche	80		2	.	.	.	.	.	.	.	.	.	.	.	.
14	Jisr-el-Hadid	90														
15	Idlib	290		0	.	.	.	.	.	.	.	.	.	.	.	.
16	Jisr-el-Choughour	250														
17	Maaret-en-Nouman	500														
18	Chéria (S.E.H.)															
19	Massyaf	485														
20	Sélémieh	380		0	.	.	.	.	.	.	.	.	.	.	.	.
21	Mécherfé	400														
22	Hama (D.H.P.)	340		0	.	.	.	.	.	.	.	.	.	.	.	.
23	Homs (D.H.P.)	305		0	.	.	.	.	.	.	.	.	.	.	.	.
24	Koussèir (S.E.H.)	590														
25	Hermel (S.E.H.)	870														
26	Ras-Baalbeck (S.E.H.)	840														

QUOTIDIENNES (en millimètres)

Juin 1935

11	12	13	14	15	16	17	18	19	20	21	22	23	24	25	26	27	28	29	30	31	Total	N.os des stations
1 Littoral																						
.	.	.	.	.	.	.	.	.	.	.	.	.	.	.	4	.	.	.	.	.	4	1
.	.	.	.	.	.	.	.	.	.	.	.	.	.	.	.	tr	tr	.	.		0	2
.	.	.	.	.	.	.	.	.	.	.	.	.	.	.	.	.	.	.	.		0	3
.	.	.	.	.	.	.	.	.	.	.	.	.	.	.	.	.	.	.	.		0	4
.	.	.	.	.	.	.	.	.	.	.	.	.	.	.	.	.	.	.	.		0	5
.	.	.	.	.	.	.	.	.	.	.	.	.	.	.	tr	tr	.	.	.		0	6
.	.	.	.	.	.	.	.	.	.	.	.	.	.	.	.	.	.	.	.		0	7
2 Montagne																						
.	.	.	.	.	.	.	.	.	.	.	.	.	.	.	.	.	.	.	.		0	8
3 Koniek																						
.	.	.	.	.	.	.	.	.	.	.	.	.	.	.	.	.	.	.	.		0	9
																						10
.	.	.	.	.	.	.	.	.	.	.	.	.	.	.	.	.	.	.	.		0	11
3 Oronte																						
.	.	.	.	.	.	.	.	.	.	.	.	.	.	.	.	tr	.	.	.		0	12
.	.	.	.	.	.	.	.	.	.	.	.	.	.	.	1	2	.	.	.		3	13
																						14
.	.	.	.	.	.	.	.	.	.	.	.	.	.	.	.	.	.	.	.		0	15
																						16
																						17
																						18
																						19
.	.	.	.	.	.	.	.	.	.	.	.	.	.	.	.	.	.	.	.		0	20
																						21
.	.	.	.	.	.	.	.	.	.	.	.	.	.	.	.	.	.	.	.		0	22
.	.	.	.	.	.	.	.	.	.	.	.	.	.	.	.	.	.	.	.		0	23
																						24
																						25
																						26

Juin 1935

N° des stations	Stations	Altitude	Hauteur du pluviomètre	Nombre de jours Pluie	Neige	Grêle	1	2	3	4	5	6	7	8	9	10
							II - Zone Moyenne									
26	Kayah (M.M.)	620m		0	.	.	.	.	.	.	.	.	.	.	.	.
27	Koara	920		0	.	.	.	.	.	.	.	.	.	.	.	.
							II - Zone Moyenne									
28	Kachaya	1200		0	.	.	.	.	.	.	.	.	.	.	.	.
29	Damiao (S.E.H.)															
30	El-Hemmé (S.E.H.)															
							III - Zone Intérieure									
31	Kassetché (M.M.)	220														
							III - Zone Intérieure									
32	Djérablous	291														
33	Rakka (M.M.)	259														
34	Deir-ez-zor (M.M.)	213														
							III - Zone Intérieure									
35	Palmyre (M.M.)	420		0	.	.	.	.	.	.	.	.	.	.	.	.
36	E² (I.P.C.)			0	.	.	.	.	.	.	.	.	.	.	.	.
							III - Zone Intérieure									
37	Damas (M.M.)	720		0	.	.	.	.	.	.	.	.	.	.	.	.
							III - Zone Intérieure									
38	Soneïda	1100		0	.	.	.	.	.	.	.	.	.	.	.	.
39	Deraa	532														
40	Salkhad	1300		1	.	.	.	.	.	.	.	.	.	.	.	.

QUOTIDIENNES (en millimètres)

Juin 1935

11 12 13 14 15	16 17 18 19 20	21 22 23 24 25	26 27 28 29 30 31	Total	N°. des stations
3 - Litani					
. . . . .	. . . . .	. . . . .	. . . . .	0	26
. . . . .	. . . . .	. . . . .	. . . . .	0	27
4 - Jourdain					
. . . . .	. . . . .	. . . . .	. . . . .	0	28
					29
					30
1 - Khabour					
					31
2 - Euphrate					
					32
					33
					34
3 - Désert					
7	. . . . .	. . . . .	. . . . .	0	35
. . . . .	. . . . .	. . . . .	. . . . .	0	36
4 - Barada					
. . . . .	. . . . .	. . . . .	. . . . .	0	37
5 - Hauran					
. . . . .	. . . . .	. . . . .	. . . . .	0	38
					39
. . . . 9 .	. . . . .	. . . . .	. . . . .	9	40

Juin 1935

N.os des stations	Stations	Altitude	Pourcentage d'observations des directions							
			N	NE	E	SE	S	SW	W	NW
						Stations faisant				
1	Lattaquié	70m	4	0	0	0	48	14	10	0
2	Tartous	10	0	0	0	0	47	0	40	3
3	Beyrouth-Nazareth	91	3	0	0	3	0	7	57	0
4	Kirik-Khan	180	13	3	7	17	17	10	7	3
5	Antioche	80	0	0	0	3	94	0	0	0
6	Idlib	290	10	0	0	0	0	0	90	0
7	Maasyaf	485								
8	Djérablous	294	.	.	.	.	.	.	.	.
9	Damas-Agricole	720	.	.	.	.	.	.	.	.
10	Dalkhad	1300	7	13	10	7	7	0	50	3
11	Alep-Méidan	380	.	.	.	.	.	.	.	.
						Stations faisant				
12	Soueïda	1100	3	7	0	0	3	24	23	3
						Stations faisant				
13	Beyrouth (M.M.)	24	0	0	0	0	12	43	2	1
14	Djezzine	1000	0	0	0	0	0	3	5	0
15	Alep-Néral (M.M.)	390	9	2	0	0	0	10	57	13
16	Homs	505	.	.	.	.	.	.	.	.
17	Rayack (M.M.)	920	1	1	0	2	9	22	14	0
18	Haosetché (M.M.)	220	.	.	.	.	.	.	.	.
19	Rakka (M.M.)	269	.	.	.	.	.	.	.	.
20	Deir-ez-Zor (M.M.)	213	0	1	0	0	0	1	19	66
21	Palmyre (M.M.)	420	5	4	1	0	0	3	69	14
22	T.2 (I.P.C.)		21	4	0	0	2	5	33	32
23	Damas (M.M.)	720	3	4	8	8	2	3	26	17
						Stations à enregistrement				
24	Alexandrette	1	0	0	0	1	2	23	7	2
25	Tripoli	1	.	.	.	.	.	.	.	.
26	Beyrouth-Jdeideh	3	2	11	12	1	1	2	5	17
27	Kaara	920	2	4	1	2	2	15	25	19

Juin 1935

N.os des stations	Pourcentage d'observations des vitesses (en m/s)							Nébulosité moyenne totale				Nébulosité moyenne des nuages bas			
	Calme 0-1 m/s	Faible 1-4	Modéré 4-8	Assez fort 8-12	Fort 12-18	Violent 18-25	Ouragan >25	8h	13h	18h	Moy. des obs.	8h	13h	18h	Moy. des obs.
1 observation															
1	24	76	0	0	0	0	0	2.7	.	.	.	0.2	.	.	.
2	53	30	0	0	7	0	0	3.1	.	.	.	.	.	.	.
3	30	70	0	0	0	0	0	0.8	.	.	.	0.5	.	.	.
4	23	63	10	4	0	0	0	0.2	.	.	.	.	.	.	.
5	3	67	27	3	0	0	0	0.6	.	.	.	0.2	.	.	.
6	0	50	17	33	0	0	0	.	.	.	.	.	.	.	.
7															
8	.	.	.	.	.	.	.	.	.	.	.	.	.	.	.
9	.	.	.	.	.	.	.	.	.	.	.	.	.	.	.
10	3	47	0	3	37	10	0	0.3	.	.	.	.	.	.	.
11	.	.	.	.	.	.	.	.	.	.	.	.	.	.	.
2 observations															
12	37	46	17	0	0	0	0	0.0	.	.	.	.	.	.	.
3 observations															
13	42	33	19	6	0	0	0	1.8	1.9	1.8	1.8	1.8	1.9	1.7	1.8
14	92	7	0	0	0	1	0	0.6	1.7	1.7	1.3	.	.	.	.
15	9	43	33	15	0	0	0	0.0	0.5	0.0	1.2	0.0	0.5	0.0	0.2
16	.	.	.	.	.	.	.	.	.	.	.	.	.	.	.
17	51	11	19	18	1	0	0	0.0	0.0	0.0	0.0	0.0	0.0	0.0	0.0
18	.	.	.	.	.	.	.	.	.	.	.	.	.	.	.
19	.	.	.	.	.	.	.	.	.	.	.	.	.	.	.
20	13	32	27	28	0	0	0	0.1	0.2	0.0	0.1	0.1	0.2	0.0	0.1
21	6	26	20	47	1	0	0	0.2	0.4	0.1	0.2	0.1	0.3	0.1	0.2
22	3	42	50	5	0	0	0	1.4	0.6	0.5	0.8	0.2	0.0	0.2	0.1
23	29	33	12	22	4	0	0	0.1	0.6	0.1	0.3	0.1	0.8	0.1	0.2
continu du vent [Les directions et la vitesse sont relevées toutes les trois heures]															
24	65	34	1	0	0	0	0	1.4	1.1	-	2.3	0.8	0.7	-	0.8
25	.	.	.	.	.	.	.	.	.	.	.	.	.	.	.
26	49	.	.	.	.	.	.	0.7	2.2	1.3	1.4	0.7	2.1	1.3	2.0
27	30	29	24	17	0	0	0	0.2	0.8	0.5	0.4	0.3	0.8	0.3	0.4

Résumé des observations

		Températures moyennes				Pluies par Jours		
		Max. moy.	Min. moy.	Moy.	Ecart à la normale	Jours	Moy.	Normale
Zone Côtière	Littoral	30.3	22.0	26.1	+ 2.0	0.1	0.6	12
	Montagne	29.5	17.3	23.4	+ 3.1	0.0	0.0	10
Zone Moyenne	Kouéik	37.5	17.9	27.7	+ 2.1	0.0	0.0	0.0
	Oronte	33.4	21.0	27.2	+ 2.8	0.3	0.5	5.0
	Litani	31.6	12.9	22.3	+ 1.7	0.0	0.0	2.5
	Jourdain	33.0	19.8	26.4	-	0.0	0.0	-
Zone Intérieure	Khabour	-	-	-	-	-	-	-
	Euphrate	39.2	21.5	30.3	+ 2.1	0.0	0.0	0.5
	Désert	37.9	20.8	29.4	+ 1.3	0.0	0.0	0.0
	Barada	35.1	18.0	26.5	+ 1.1	0.0	0.0	0.0
	Hauran	31.1	17.0	24.1	+ 2.5	0.5	4.5	0.0

Pluies en Juin 1935 : Néant.

P. 2.

SECRETARIAT DE L'ORGANISATION
METEOROLOGIQUE INTERNATIONALE

17/9

Etats du Levant sous Mandat Français

SERVICE CENTRAL METEOROLOGIQUE

Bulletin mensuel

Année climatologique

1934-35

N° 11 - Mois de Juillet 1935

Les températures, naturellement élevées, sont redevenues normales sur l'ensemble du pays. Les maxima absolus sont distribués sur toute l'étendue du mois, les variations de température n'étant plus en relation avec les phénomènes dynamiques des perturbations, inexistantes en cette saison.

Les précipitations sont des phénomènes exclusivement locaux et rares; deux stations seulement ont des totaux appréciables, Alexandrette 12 mm et Antioche 17 mm, le 10.

La nébulosité est nulle ou presque dans tout l'intérieur, elle n'a une valeur appréciable que sur la côte. Si l'on tient compte du fait que la grande majorité des observateurs ont tendance à exagérer cette valeur quand elle est faible, on peut croire que, même dans les cas les plus défavorables elle n'a pas dépassé le 1/4 du ciel, en moyenne.

Les vents dominants sont normalement entre SW et NW, et souvent assez forts, surtout dans l'intérieur.

En résumé, mois beau et chaud.

551.506.1 (569.34)
1934/35

BIBLIOTHEQUE OMM WMO LIBRARY

TEMPERATURE _ PLUIE

Juillet 1935

N° des Stations	Stations	Altitude	Températures de l'air moyennes: Max. moy. A	Min. moy. B	Moy. (A+B)/2	Températures de l'air absolues: Max.	Date	Min.	Date
						I - Zone Côtière			
1	Alexandrette	1	33.8	24.9	29.4	36.2	4+5	20.3	5
2	Lattaquie	70	.	.	.	.	.	.	.
3	Tartous	10	.	.	.	.	.	.	.
4	Tripoli	1	.	.	.	.	.	.	.
5	Beyrouth - Joleideh	3	30.4	21.1	25.8	34.5	24	18.6	4
6	Beyrouth (M.M.)	24	29.6	23.6	26.6	31.6	3	21.8	14
7	Beyrouth - Nazareth	91	26.7	22.2	24.5	32.4	24	20.1	31
						I - Zone Côtière			
8	Djezzine	1000	28.6	16.7	22.6	31.5	6	14.0	14+15
						II - Zone Moyenne			
9	Alep - Kérab (M.M.)	390	36.5	19.7	28.4	40.2	7	16.3	4
10	Alep - Méidan	380	35.6	20.1	28.4	39.6	7	17.7	4
						II - Zone Moyenne			
11	Kirik - Khan	180	37.2	23.7	30.5	41.6	7	20.3	11
12	Antioche	80	30.6	23.6	27.1	36.7	4	18.3	4
13	Idlib	290	30.1	24.2	27.3	35.0	18+22	18.0	13
14	Maaret-en-Nouman	500	.	.	.	.	.	.	.
15	Massyaf	485	.	.	.	.	.	.	.
16	Sélémié	380	34.3	17.1	25.7	36.5	7	14.2	5
17	Kaman	505	.	.	.	.	.	.	.
						II - Zone Moyenne			
18	Rayack (M.M.)	920	32.8	11.9	22.4	36.0	17	7.6	26
19	Koara	920	31.1	15.4	23.3	34.3	7+27	12.0	13

PHENOMENES DIVERS . EVAPORATION

INSOLATION

Juillet 1935

N° des stations	Pluie Total depuis sept. 1934-35	Moy	Ecart	Phénomènes divers Nombre de jours Orages	Orages	Sol couvert de neige	Vent fort en violent	Vent de sable	Brouillard	Evaporation en mm.	Pourcentage de ciel Clairs 0,1,2	Couverts 8,9,10	Durée d'insolation
1 Littoral													
1	800	628	+172	0	1	0	0	0	0	93.0	47	2	.
2	990	801	+189	.	.	.	.	.	.	.	.	.	.
3	958	765	+193	0	0	0	1	0	0	.	13	0	.
4	788	.	.	.	.	.	.	.	.	.	.	.	.
5	926	728	+198	0	0	0	0	0	0	.	75	4	.
6	833	.	.	0	0	0	1	0	0	133.3	62	0	350.5
7	879	787	+92	0	0	0	0	2	0	108.6	87	0	.
2 Montagne													
8	1649	1245	+404	0	0	0	1	0	3	.	80	4	.
1 Koneik													
9	446	308	+138	1	0	0	0	0	0	433.5	90	0	.
10	.	.	.	.	.	.	.	.	.	480.1	100	0	.
2 Oronte													
11	559	.	.	0	1	0	2	0	0	139.3	100	0	.
12	1049	.	.	0	0	0	0	0	0	129.0	94	0	.
13	.	.	.	.	.	.	.	.	.	.	.	.	.
14	.	.	.	.	.	.	.	.	.	.	.	.	.
15	.	.	.	.	.	.	.	.	.	.	.	.	.
16	370	302	+68	.	.	.	.	.	.	.	.	.	.
17	321	.	.	.	.	.	.	.	.	.	.	.	.
3 Litani													
18	758	428	+330	0	0	0	1	0	0	300,0	90	0	.
19	787	630	+157	0	0	0	9	1	1	255.3	98	0	423.1

Juillet 1935

N° des stations	Stations	Altitude	Température de l'air moyennes: Max. moy. A	Min. moy. B	Moy. $\frac{A+B}{2}$	Température de l'air absolues: Max.	Date	Min.	Date
						II - Zone Moyenne			
19	Rachaya	1200m	36.3	19.3	27.8	39.0	22, 23	16.0	16, 17
						III - Zone Intérieure			
20	Hasbeiché (M.M.)	220							
						IV - Zone Intérieure			
21	Djerablous	294							
22	Rakka (M.M)	259							
23	Deir-ez-zor (M.M.)	213	40.2	25.1	32.7	44.4	27	19.3	5
						V - Zone Intérieure			
24	Palmyre (M.M.)	420	38.7	20.3	29.5	42.2	21	18.3	14
25	Tz (I.P.C.)		39.5	22.3	30.9	43.0	22	19.5	4
						VI - Zone Intérieure			
26	Damas-agricole	720	34.7	16.9	25.8	38.0	24	14.5	30, 31
27	Damas (M.M.)	722	35.5	16.7	26.1	38.3	18	13.7	9
						VII - Zone Intérieure			
28	Chahba	1100							
29	Soueida	1100	29.5	15.8	22.7	33.3	7	11.1	16
30	Deraa	532							
31	Salkhad	1300							

PHÉNOMÈNES DIVERS - EVAPORATION INSOLATION

Juillet 1935

N° des stations	Pluie Total depuis Sept. 1934-35	Moy.	Ecart	Phénomènes divers Nombre de jours Eclaircs	Orages	Sol couvert de neige	Vent fort ou violent	Vent de sable	Brouillard	Evaporation en m/m	Pourcentage de ciels Clairs 0,1,2	Couverts 8,9,10	Durée d'insolation
4 - Jourdain													
19	824	.	.	0	0	0	1	0	0	.	.	.	.
1 - Khabour													
20	.	.	.	.	.	.	.	.	.	.	.	.	.
2 - Euphrate													
21	387	227	+ 160	.	.	.	.	.	.	.	.	.	.
22	.	.	.	.	.	.	.	.	.	.	.	.	.
23	138	120	+ 16	0	0	0	0	0	0	337.3	90	0	.
3 - Désert													
24	119	75	+ 44	0	0	0	23	0	0	345.3	90	0	.
25	.	.	.	0	0	0	0	1	0	309.4	98	0	.
4 - Barada													
26	.	215	.	.	.	.	.	.	.	.	.	.	.
27	237	189	+ 48	0	0	0	1	0	0	319.5	90	0	.
5 - Hauran													
28	.	.	.	.	.	.	.	.	.	.	.	.	.
29	267	262	+ 5	0	0	0	0	0	12	.	100	0	.
30	.	.	.	.	.	.	.	.	.	.	.	.	.
31	276	.	.	0	0	0	13	0	0	.	87	0	.

HAUTEURS DE PLUIE

Juillet 1935

N°. des stations	Stations	Altitude	Hauteur du pluviomètre	Nombre de jours Pluie	Neige	Grêle	1	2	3	4	5	6	7	8	9	10
							I - Zone Côtière									
1	Alexandrette	1 m.		1	.	.	.	.	.	.	.	.	.	.	.	12
2	Lattaquié	70														
3	Tartous	10		0	.	.	.	.	.	.	.	.	.	.	.	.
4	Tripoli	1		0	.	.	.	.	.	.	.	.	.	.	.	.
5	Beyrouth - Jdeideh	3		0	.	.	.	.	.	.	.	.	.	.	.	.
6	Beyrouth (M.M.)	24		0	.	.	.	.	.	.	.	.	.	.	.	.
7	Beyrouth - Nazareth	91		0	.	.	.	.	.	.	.	.	.	.	.	.
							I - Zone Côtière									
8	Djezzine	1000		0	.	.	.	.	.	.	.	.	.	.	.	12
							II - Zone Moyenne									
9	Alep - Gare	380		0	.	.	.	.	.	.	.	.	.	.	.	.
10	Alep - Méidan	380		0	.	.	.	.	.	.	.	.	.	.	.	.
11	Alep - Nérab (M.M.)	390		0	.	.	.	.	.	.	.	.	.	.	.	.
							II - Zone Moyenne									
12	Kirik - Khan	180		0	.	.	.	.	.	.	.	.	.	.	.	12
13	Antioche	80		1	.	.	.	.	.	.	.	.	.	.	.	17
14	Jior-el-Hadid	90														
15	Idlib	290		0	.	.	.	.	.	.	.	.	.	.	.	.
16	Jior-el-Choughour	250														
17	Maaret-en-Nouman	500														
18	Chéria (S.E.H.)															
19	Maasyaf	485														
20	Sélémieh	380		0	.	.	.	.	.	.	.	.	.	.	.	.
21	Mécherfé	400														
22	Hama (D.H.P.)	340		0	.	.	.	.	.	.	.	.	.	.	.	.
23	Homs (D.H.P.)	305		0	.	.	.	.	.	.	.	.	.	.	.	.
24	Kousoeir (S.E.H.)	590														
25	Hermel (S.E.H.)	570														
26	Rao - Baalbeck (S.E.H.)	840														

QUOTIDIENNES (en millimètres)

Juillet 1935

11	12	13	14	15	16	17	18	19	20	21	22	23	24	25	26	27	28	29	30	31	Total	N° des stations
1 - Littoral																						
.	.	.	.	.	.	.	.	tr	tr	.	tr	tr	.	.	.	.	tr	.	.	.	12	1
																						2
.	.	.	.	.	.	.	.	.	.	.	.	.	.	.	.	.	.	.	.	.	0	3
.	.	.	.	.	.	.	.	.	.	.	.	.	.	.	.	.	.	.	.	.	0	4
.	.	.	.	.	.	.	.	.	.	.	.	.	.	.	.	.	.	.	.	.	0	5
.	.	.	.	.	.	.	.	.	.	.	.	.	.	.	.	.	.	.	.	.	0	6
.	.	.	.	.	.	.	.	.	.	.	.	.	.	.	.	.	.	.	.	.	0	7
2 - Montagne																						
.	.	.	.	.	.	.	.	.	.	.	.	.	.	.	.	.	.	.	.	.	0	8
3 - Khoueik																						
.	.	.	.	.	.	.	.	.	.	.	.	.	.	.	.	.	.	.	.	.	0	9
.	.	.	.	.	.	.	.	.	.	.	.	.	.	.	.	.	.	.	.	.	0	10
.	.	.	.	.	.	.	.	.	.	.	.	.	.	.	.	.	.	.	.	.	0	11
4 - Oronte																						
.	.	.	.	.	.	.	.	.	.	.	.	.	.	.	.	.	.	.	.	.	0	12
.	.	.	.	.	.	.	.	.	.	.	.	.	.	.	.	.	.	.	.	.	17	13
																						14
.	.	.	.	.	.	.	.	.	.	.	.	.	.	.	.	.	.	.	.	.	0	15
																						16
																						17
																						18
																						19
.	.	.	.	.	.	.	.	.	.	.	.	.	.	.	.	.	.	.	.	.	0	20
																						21
.	.	.	.	.	.	.	.	.	.	.	.	.	.	.	.	.	.	.	.	.	0	22
.	.	.	.	.	.	.	.	.	.	.	.	.	.	.	.	.	.	.	.	.	0	23
																						24
																						25
																						26

HAUTEURS DE PLUIE

Juillet 1935

N° des stations	Stations	Altitude	Hauteur du pluviomètre	Nombre de jours Pluie	Neige	Grêle	1	2	3	4	5	6	7	8	9	10
							II - Zone Moyenne									
26	Rayack (M.M.)	920m		0	.	.	.	.	.	.	.	.	.	.	.	.
27	Roara	920		0	.	.	.	.	.	.	.	.	.	.	.	.
							II - Zone Moyenne									
28	Rachaya	1200		0	.	.	.	.	.	.	.	.	.	.	.	.
29	Banias (S.E.H.)															
30	El-Hemmé (S.E.H.)															
							III - Zone Intérieure									
31	Hasseiché (M.M.)	220														
							III - Zone Intérieure									
32	Djérablous	294		0	.	.	.	.	.	.	.	.	.	.	.	.
33	Rakka (M.M.)	259														
34	Deir-ez-zor (M.M.)	213		0	.	.	.	.	.	.	.	.	.	.	.	.
							III - Zone Intérieure									
35	Palmyre (M.M.)	420		0	.	.	.	.	.	.	.	.	.	.	.	.
36	T2 (I.P.C.)			0	.	.	.	.	.	.	.	.	.	.	.	.
							III - Zone Intérieure									
37	Damas (M.M.)	720		0	.	.	.	.	.	.	.	.	.	.	.	.
							III - Zone Intérieure									
38	Soueida	1100		0	.	.	.	.	.	.	.	.	.	.	.	.
39	Deraa	532														
40	Salkhad	1300		0	.	.	.	.	.	.	.	.	.	.	.	.

QUOTIDIENNES (en millimètres)

Juillet 1935

11 12 13 14 15	16 17 18 19 20	21 22 23 24 25	26 27 28 29 30 31	Total	N°s des stations
3 - Litani					
. . . . .	. . . . .	. . . . .	. . . . .	0	26
. . . . .	. . . . .	. . . . .	. . . . .	0	27
4 - Jourdain					
. . . . .	. . . . .	. . . . .	. . . . .	0	28
					29
					30
1 - Khabour					
					31
2 - Euphrate					
. . . . .	. . . . .	. . . . .	. . . . .	0	32
					33
. . . . .	. . . . .	. . . . .	. . . . .	0	34
3 - Béoert					
. . . . .	. . . . .	. . . . .	. . . . .	0	35
. . . . .	. . . . .	. . . . .	. . . . .	0	36
4 - Barada					
. . . . .	. . . . .	. . . . .	. . . . .	0	37
5 - Hauran					
. . . . .	. . . . .	. . . . .	. . . . .	0	38
					39
. . . . .	. . . . .	. . . . .	. . . . .	0	40

VENT (directions

Juillet 1935

N° des stations	Stations	Altitude	Pourcentage d'observations des directions							
			N	NE	E	SE	S	SW	W	NW
						Stations faisant				
1	Lattaquié	70m	.	.	.	.	.	.	.	.
2	Tartous	10	0	0	3	7	39	6	42	0
3	Beyrouth - Nazareth	91	0	0	0	0	0	0	81	0
4	Kirik - Khan	180	16	16	7	35	3	7	0	0
5	Antioche	80	0	0	3	0	91	3	0	0
6	Idlib	290	3	0	3	0	0	0	94	0
7	Massyaf	485								
8	Djérablous	294	3	0	0	0	0	29	16	52
9	Meidan - Alep	380	0	0	0	0	0	0	100	0
10	Damas - Agricole	720	0	0	0	0	0	0	10	0
11	T - 4 (I.P.C.)		0	0	0	0	0	13	50	7
12	Dallikhad	1300	3	10	6	0	10	10	45	16
						Stations faisant				
13	Doneida	1100	0	0	0	0	0	0	13	3
						Stations faisant				
14	Beyrouth (M.M.)	24	1	0	0	3	14	33	2	2
15	Djezzine	1000	0	0	0	0	0	1	0	0
16	Alep - Nérab (M.M.)	390	6	1	0	0	0	4	78	9
17	Homs	505	.	.	.	.	.	.	.	.
18	Rayack (M.M.)	920	2	1	0	0	19	36	0	0
19	Hasseiché (M.M.)	220	.	.	.	.	.	.	.	.
20	Rakka (M.M.)	269	.	.	.	.	.	.	.	.
21	Deir-ez-Zor (M.M.)	213	3	0	0	1	0	1	14	65
22	Palmyre (M.M.)	420	1	0	0	0	0	10	71	13
23	T-2 (I.P.C.)		23	2	0	0	0	2	34	37
24	Damas (M.M.)	720	0	2	7	11	4	21	22	5
						Stations à enregistrement				
25	Alexandrette	1	0	0	0	0	5	30	7	5
26	Tripoli	1	.	.	.	.	.	.	.	.
27	Beyrouth - Jdeideh	3	2	9	4	0	0	0	2	41
28	Kaara	320	5	3	2	2	3	14	30	16

et vitesses) NEBULOSITE

Juillet 1935

N° des stations	Pourcentage d'observations des vitesses (en m/s.)							Nébulosité moyenne totale				Nébulosité moyenne des nuages bas			
	Calme 0-1 m/s	Faible 1-4	Modéré 4-8	Assez fort 8-12	Fort 12-18	Violent 18-25	Ouragan > 25	8h	13h	18h	Moy. des obs.	8h	13h	18h	Moy. des obs.
1 observation															
1	.	.	.	.	.	.	.	.	.	.	.	.	.	.	.
2	3	68	23	6	0	0	0	4.0	.	.	.	.	.	.	.
3	19	58	20	3	0	0	0	1.0	.	.	.	0.7	.	.	.
4	16	.	.	.	.	.	.	0.2	.	.	.	.	.	.	.
5	3	29	55	13	0	0	0	0.5	.	.	.	0.0	.	.	.
6	0	10	71	19	0	0	0	.	.	.	.	.	.	.	.
7															
8	.	.	.	.	.	.	.	.	.	.	.	.	.	.	.
9	.	.	.	.	.	.	.	0.0	.	.	.	.	.	.	.
10	90	.	.	.	.	.	.	.	.	.	.	.	.	.	.
11	30	57	13	0	0	0	0	.	.	.	.	.	.	.	.
12	0	23	0	35	26	16	0	0.5	.	.	.	.	.	.	.
2 observations															
13	84	16	0	0	0	0	0	0.1	.	.	.	.	.	.	.
3 observations															
14	25	34	32	9	0	0	0	2.6	2.0	1.4	2.0	2.6	2.0	1.4	2.0
15	99	0	0	0	0	1	0	0.7	1.6	1.5	1.3	.	.	.	.
16	2	48	37	13	0	0	0	0.0	0.0	0.0	0.0	0.0	0.0	0.0	0.0
17	.	.	.	.	.	.	.	.	.	.	.	.	.	.	.
18	42	16	16	26	0	0	0	0.0	0.0	0.0	0.0	0.0	0.0	0.0	0.0
19	.	.	.	.	.	.	.	.	.	.	.	.	.	.	.
20	.	.	.	.	.	.	.	.	.	.	.	.	.	.	.
21	16	23	25	36	0	0	0	0.0	0.0	0.0	0.0	0.0	0.0	0.0	0.0
22	5	12	11	68	4	0	0	0.0	0.0	0.0	0.0	0.0	0.0	0.0	0.0
23	2	39	54	5	0	0	0	0.0	0.0	0.0	0.0	0.0	0.0	0.0	0.0
24	28	40	15	16	1	0	0	0.0	0.0	0.0	0.0	0.0	0.0	0.0	0.0
continue du vent [Les directions et la vitesse sont relevées toutes les trois heures]															
25	54	43	3	0	0	0	0	3.5	2.5	.	3.0	1.7	1.3	.	1.5
26	.	.	.	.	.	.	.	.	.	.	.	.	.	.	.
27	26	46	.	.	.	.	.	1.1	3.0	1.5	1.9	1.0	2.7	1.4	1.7
28	25	28	24	19	4	0	0	0.0	0.0	0.0	0.0	0.0	0.0	0.0	0.0

Résumé des observations

		Températures moyennes				Pluies par Zones		
		Max. moy.	Min. moy.	Moy.	Ecart à la normale	Jours	Moy.	Normale
Zone Côtière	Littoral	30.1	22.9	26.5	- 0.3	0.2	1.7	4
	Montagne	28.6	16.7	22.6	- 1.1	0.0	0.0	0
Zone Moyenne	Kouéik	36.5	19.7	28.1	+ 0.3	0.0	0.0	4
	Oronte	33.0	22.2	27.6	- 0.8	0.2	2.8	0
	Litani	32.0	13.7	22.9	+ 0.2	0.0	0.0	1
	Jourdain	36.3	19.3	27.8	-	0.0	0.0	-
Zone Intérieure	Khabour	-	-	-	-	-	-	-
	Euphrate	40.2	25.1	32.7	- 1.0	0.0	0.0	0
	Désert	39.1	21.3	30.2	+ 0.3	0.0	0.0	0
	Barada	35.1	16.8	26.0	+ 0.4	0.0	0.0	0
	Hauran	29.5	15.8	22.7	+ 0.9	0.0	0.0	0

SECRETARIAT DE L'ORGANISATION
METEOROLOGIQUE INTERNATIONALE
133

Etats du Levant sous Mandat Français.

SERVICE CENTRAL METEOROLOGIQUE

Bulletin mensuel

Année Climatologique

1934-35

N° 12 - Mois d'Août 1935

Les températures de ce mois d'Août sont nettement supérieures à la normale, de plus d'un degre en moyenne. Les maxima absolus se trouvent surtout autour du 20 et du 28.

Seules les stations d'Alexandrette et d'Antioche ont donné des pluies appréciables : 74mm en deux jours à Antioche et 8mm en 6 jours à Alexandrette.

De même qu'au mois de Juillet, la nébulosité est à peu près nulle dans tout l'intérieur du pays. Seules les stations côtières montrent une nébulosité appréciable composée surtout de cumulus de beau temps.

Les vents dominants sont principalement entre SW et NW, comme dans la régime d'été.

En résumé, mois beau et très chaud.

BIBLIOTHEQUE OMM WMO LIBRARY

551.506.1 (569.34)
1934/35

TEMPERATURE - PLUIE

Août 1935

N.° des stations	Stations	Altitude	Températures de l'air moyennes: Max. moy. A	Min. moy. B	Moy. $\frac{A+B}{2}$	absolues: Max.	Date	Min.	Date
						I - Zone Côtière			
1	Alexandrette	1m.	34.2	26.8	30.5	36.0	27	22.5	12
2	Lattaquié	70	.	.	.	.	.	.	.
3	Tartous	10	.	.	.	.	.	.	.
4	Tripoli	1	.	.	.	.	.	.	.
5	Beyrouth - Jdaideh	3	30.9	22.6	26.7	32.4	4	19.4	1
6	Beyrouth (M.M.)	24	30.6	24.7	27.6	32.6	27	23.4	1, 15, 22
7	Beyrouth - Nazareth	91	29.9	21.6	26.4	31.2	17	21.6	1
						I - Zone Côtière			
8	Djezzine	1000	29.5	18.0	23.7	33.0	4	16.0	1
						II - Zone Moyenne			
9	Alep - Nérab (M.M.)	390	37.1	20.6	28.8	41.8	19	18.5	9
10	Alep - Méidan	380	35.1	21.3	28.4	40.5	19	17.1	16+17
						II - Zone Moyenne			
11	Kirik - Khan	180	37.1	24.6	30.8	40.8	17	22.5	18
12	Antioche	80	30.8	24.8	27.8	33.5	27	21.5	11+12
13	Idlib	290	31.8	21.4	26.6	38.1	19	19.0	12
14	Maaret-en-Nouman	500	.	.	.	.	.	.	.
15	Massyaf	485	.	.	.	.	.	.	.
16	Sélémié	380	.	.	.	.	.	.	.
17	Homs	505	.	.	.	.	.	.	.
						II - Zone Moyenne			
18	Rayach (M.M.)	920	34.0	13.1	23.6	38.4	28	8.4	25
19	Ksara	920	33.2	16.6	24.9	38.1	28	12.2	25

PHENOMENES DIVERS - EVAPORATION

INSOLATION

Août 1935

N° des stations	Pluie — Total depuis Sept. 1934-35	Moy.	Ecart	Phénomènes divers — Nombre de jours: Orages	Sol couvert de neige	Vent fort ou violent	Vent de sable	Brouillard	Evaporation en mm.	Pourcentage de ciels: Clairs 0,1,2	Couverts 8,9,10	Durée d'insolation
1 Littoral												
1	808	643	+165	1	1	0	2	0	3	52.6	42	5	.
2	990	805	+185	.	.	.	.	.	.	.	.	.	.
3	958	765	+193	0	0	0	1	0	0	.	16	7	.
4	788	.	.	.	.	.	.	.	.	.	.	.	.
5	926	730	+236	0	0	0	0	0	0	.	68	9	.
6	833	.	.	0	0	0	0	0	0	120.7	52	4	309.8
7	879	787	+ 92	0	0	0	0	0	0	134.3	58	3	.
2 Montagne												
8	1649	1245	+404	0	0	0	1	0	8	.	71	7	.
1 Kouéik												
9	446	308	+138	1	0	0	0	0	0	378.6	91	0	.
10	.	.	.	.	.	.	.	.	.	443.6	87	0	.
2 Oronte												
11	559	.	.	0	0	0	2	0	0	103.3	100	0	.
12	1123	.	.	0	0	0	0	0	0	124.2	94	0	.
13	.	.	.	.	.	.	.	.	.	.	.	.	.
14	.	.	.	.	.	.	.	.	.	.	.	.	.
15													
16	370	302	+ 68	.	.	.	.	.	.	.	.	.	.
17	321	.	.	.	.	.	.	.	.	.	.	.	.
3 Litani												
18	758	428	+330	0	0	0	3	0	0	320.3	93	0	.
19	787	631	+156	0	0	0	17	0	1	265.3	98	0	388.5

Août 1935

N°. des stations	Stations	Altitude	Température de l'air moyennes: Max. moy. A	Min. moy. B	Moy. (A+B)/2	absolues: Max.	Date	Min.	Date
						II - Zone Moyenne			
19	Rachaya	1200m.	28.8	18.0	23.4	30.5	20	14.0	26
						III - Zone Intérieure			
20	Kaosetché (M.M.)	220	43.5	22.8	33.1	46.7	20	18.7	26
						II - Zone Intérieure			
21	Djérablous	294	.	.	.	.	.	.	.
22	Rakka (M.M.)	259	.	.	.	.	.	.	.
23	Deir-ez-zor (M.M.)	213	41.2	24.5	32.7	45.0	29	21.0	27
						III - Zone Intérieure			
24	Palmyre (M.M.)	420	39.6	20.7	30.1	45.3	28	18.4	26
25	Tc (I.P.C.)		39.7	22.5	31.1	43.7	30	19.1	2
						II - Zone Intérieure			
26	Damas-agricole	720	.	.	.	.	.	.	.
27	Damas (M.M.)	722	36.6	18.4	27.4	40.0	29	14.5	25
						II - Zone Intérieure			
28	Chahba	1100	.	.	.	.	.	.	.
29	Soueida	1100	31.7	18.5	25.1	36.4	27	13.7	25
30	Deraa	532	.	.	.	.	.	.	.
31	Salkhad	1300	.	.	.	.	.	.	.

Phénomènes divers - Evaporation
Insolation

N° des stations	Pluie Total depuis Sept. 1934-35	Moy.	Ecart	Phénomènes divers Nombre de jours Eclairs	Orages	Tol convert de neige	Vent fort ou violent	Vent de sable	Brouillard	Evaporation en m/m	Pourcentage de ciels Clairs 0, 1, 2	Couverts 8, 9, 10	Durée d'insolation
4 - Jourdain													
19	324	.	.	0	0	0	0	0	0	.	.	.	.
1 - Khabour													
20	.	.	.	0	0	0	0	0	0	—	93	0	.
2 - Euphrate													
21	387	228	+ 159	.	.	.	.	.	.	.	.	.	.
22	.	.	.	.	.	.	.	.	.	.	.	.	.
23	138	121	+ 17	0	0	0	0	0	0	418.0	92	0	.
3 - Désert													
24	119	75	+ 44	0	0	0	15	0	0	436.3	91	0	.
25	.	.	.	0	0	0	0	1	0	295.0	93	0	.
4 - Barada													
26	.	215	.	.	.	.	.	.	.	.	.	.	.
27	237	189	+ 48	0	0	0	1	0	0	345.6	92	0	.
5 - Hauran													
28	.	.	.	.	.	.	.	.	.	.	.	.	.
29	267	262	+ 5	0	0	0	0	0	0	.	.	.	.
30	.	.	.	.	.	.	.	.	.	.	.	.	.
31	276	.	.	.	.	.	.	.	.	.	.	.	.

HAUTEURS DE PLUIE

Août 1935

No. des Stations	Stations	Altitude	Hauteur du pluviomètre	Nombre de jours Pluie	Neige	Grêle	1	2	3	4	5	6	7	8	9	10
							I - Zone Côtière									
1	Alexandrette	1m.		6	.	.	.	.	.	2	.	1	.	.	.	1
2	Lattaquié	70														
3	Tartous	10		0	.	.	.	.	.	.	.	.	.	.	.	.
4	Tripoli	1														
5	Beyrouth - Jdeideh	3		0	.	.	.	.	.	.	.	.	.	.	.	.
6	Beyrouth (N.M.)	24		0	.	.	.	.	.	.	.	.	.	.	.	.
7	Beyrouth - Nazareth	91		0	.	.	.	.	.	.	.	.	.	.	.	.
							I - Zone Côtière									
8	Djezzine	1000		0	.	.	.	.	.	.	.	.	.	.	.	.
							II - Zone Moyenne									
9	Alep - Gare	380		0	.	.	.	.	.	.	.	.	.	.	.	.
10	Alep - Béidan	380		0	.	.	.	.	.	.	.	.	.	.	.	.
11	Alep - Nérab (N.M.)	390		0	.	.	.	.	.	.	.	.	.	.	.	.
							II - Zone Moyenne									
12	Kirik - Khan	150		0	.	.	.	.	.	.	.	.	.	.	.	.
13	Antioche	80		2	.	.	.	.	.	.	.	.	.	.	.	.
14	Jior - el - Kadid	90														
15	Idlib	290		0	.	.	.	.	.	.	.	.	.	.	.	.
16	Jior - el - Choughour	250														
17	Maaret - en - Nomman	500														
18	Chéria (S.E.N.)															
19	Massyaf	485														
20	Sélémieh	380		0	.	.	.	.	.	.	.	.	.	.	.	.
21	Béchirfé	400														
22	Hama (D.H.P.)	340		0	.	.	.	.	.	.	.	.	.	.	.	.
23	Homs (D.H.P.)	305		0	.	.	.	.	.	.	.	.	.	.	.	.
24	Nousséir (S.E.N.)	590														
25	Hermel (S.E.N.)	870														
26	Rao - Baalbeck (S.E.N.)	840														

QUOTIDIENNES (en millimètres)

Août 1935

11	12	13	14	15	16	17	18	19	20	21	22	23	24	25	26	27	28	29	30	31	Total	N° des stations
1 _ Littoral																						
.	1	.	.	.	.	.	.	.	.	1	tr	.	.	2	.	.	.	.	.	.	8	1
																						2
.	.	.	.	.	.	.	.	.	.	.	.	.	.	.	.	.	.	.	.	.	0	3
																						4
.	.	.	.	.	.	.	.	.	.	.	.	.	.	.	.	.	.	.	.	.	0	5
.	.	.	.	.	.	.	.	.	.	.	.	.	.	.	.	.	.	.	.	.	0	6
.	.	.	.	.	.	.	.	.	.	.	.	.	.	.	.	.	.	.	.	.	0	7
2 _ Montagne																						
.	.	.	.	.	.	.	.	.	.	.	.	.	.	.	.	.	.	.	.	.	0	8
3 _ Kneih																						
.	.	.	.	.	.	.	.	.	.	.	.	.	.	.	.	.	.	.	.	.	0	9
.	.	.	.	.	.	.	.	.	.	.	.	.	.	.	.	.	.	.	.	.	0	10
.	.	.	.	.	.	.	.	.	.	.	.	.	.	.	.	.	.	.	.	.	0	11
4 _ Oronte																						
tr	.	.	.	.	.	.	.	.	.	.	.	.	.	.	.	.	.	.	.	.	0	12
7	67	.	.	.	.	.	.	.	.	.	.	.	.	.	.	.	.	.	.	.	74	13
																						14
.	.	.	.	.	.	.	.	.	.	.	.	.	.	.	.	.	.	.	.	.	0	15
																						16
																						17
																						18
																						19
.	.	.	.	.	.	.	.	.	.	.	.	.	.	.	.	.	.	.	.	.	0	20
																						21
.	.	.	.	.	.	.	.	.	.	.	.	.	.	.	.	.	.	.	.	.	0	22
.	.	.	.	.	.	.	.	.	.	.	.	.	.	.	.	.	.	.	.	.	0	23
																						24
																						25
																						26

HAUTEURS DE PLUIE

Août 1935

N° des stations	Stations	Altitude	Hauteur du pluviomètre	Nombre de jours Pluie	Neige	Grêle	1	2	3	4	5	6	7	8	9	10
							V - Zone Moyenne									
26	Rayack (M.M.)	920		0	.	.	.	.	.	.	.	.	.	.	.	.
27	Ksara	920		0	.	.	.	.	.	.	.	.	.	.	.	.
							VI - Zone Moyenne									
28	Rachaya	1200		0	.	.	.	.	.	.	.	.	.	.	.	.
29	Banias (S.E.N.)															
30	El-Hemmé (S.E.N.)															
							VII - Zone Intérieure									
31	Hasbeiché (M.M.)	220		0	.	.	.	.	.	.	.	.	.	.	.	.
							VII - Zone Intérieure									
32	Djérablous	294		0	.	.	.	.	.	.	.	.	.	.	.	.
33	Hakka (M.M.)	259														
34	Deir-ez-Zor (M.M.)	213		0	.	.	.	.	.	.	.	.	.	.	.	.
							VII - Zone Intérieure									
35	Palmyre (M.M.)	420		0	.	.	.	.	.	.	.	.	.	.	.	.
36	T² (I.F.C)			0	.	.	.	.	.	.	.	.	.	.	.	.
							VII - Zone Intérieure									
37	Damas (M.M.)	720		0	.	.	.	.	.	.	.	.	.	.	.	.
							VII - Zone Intérieure									
38	Soueïda	1100		0	.	.	.	.	.	.	.	.	.	.	.	.
39	Deraa	532														
40	Salkhad	1300														

QUOTIDIENNES (en millimètres)

Août 1935

11 12 13 14 15	16 17 18 19 20	21 22 23 24 25	26 27 28 29 30 31	Total	N° des stations
3 - Litani					
				0	26
				0	27
4 - Jourdain					
				0	28
					29
					30
1 - Khabour					
				0	31
2 - Euphrate					
				0	32
					33
				0	34
3 - Béoat					
				0	35
				0	36
4 - Barada					
				0	37
5 - Hauran					
				0	38
					39
					40

VENT (directions

Août 1935

N° des stations	Stations	Altitude	Pourcentage d'observations des directions							
			N	NE	E	SE	S	SW	W	NW
						Stations faisant				
1	Lattaquié	70m	.	.	.	.	.	.	.	.
2	Tartous	10	3	0	3	0	29	3	52	3
3	Beyrouth-Nazareth	91	0	0	0	0	0	0	58	0
4	Kirik-Khan	180	0	11	0	14	7	25	0	7
5	Antioche	80	0	0	0	3	91	3	3	0
6	Idlib	290	0	0	0	0	0	0	100	0
7	Massyaf	485								
8	Djérablous	294	0	0	0	0	0	61	13	26
9	Méidan-Alep	380	0	3	77	10	0	0	0	0
10	Damas-Agricole	720	.	.	.	.	.	.	.	.
11	T-4 (I.F.C.)		0	0	0	3	3	42	42	0
12	Dalkhad	1300	.	.	.	.	.	.	.	.
						Stations faisant				
13	Doueïda	1100	19	10	10	3	16	13	29	0
						Stations faisant				
14	Beyrouth (M.M.)	24	0	0	0	1	4	53	5	1
15	Djezzine	1000	0	0	0	0	0	1	9	0
16	Alep-Kéral (M.M.)	390	2	0	0	0	0	16	63	4
17	Homs	505	.	.	.	.	.	.	.	.
18	Rayack (M.M.)	920	1	1	0	2	14	27	4	1
19	Kassetché (M.M.)	220	2	0	0	2	5	4	24	7
20	Rakka (M.M.)	269	.	.	.	.	.	.	.	.
21	Deir-ez-Zor (M.M.)	213	0	1	0	0	2	4	20	55
22	Palmyre (M.M.)	420	0	0	0	0	0	6	32	1
23	T-2 (I.F.C.)		30	5	3	1	3	2	26	27
24	Damas	720	0	1	1	4	2	16	8	20
						Stations à enregistrement				
25	Alexandrette	1	0	0	0	0	3	25	8	5
26	Tripoli	1	.	.	.	.	.	.	.	.
27	Beyrouth-Jdeidet	3	8	13	4	0	1	1	5	21
28	Kaza	900	3	3	2	0	1	44	30	11

et vitesse) NEBULOSITÉ

Août 1935

N° des stations	Pourcentage d'observations des vitesses (en m/s.)							Nébulosité moyenne totale				Nébulosité moyenne des nuages bas			
	Calme 0-1/4	Faible 1-4	Modéré 4-8	Assez fort 8-12	Fort 12-18	Violent 18-25	Ouragan >25	8"	13"	18"	Moy des obs.	8"	13"	18"	Moy des obs.
1 observation															
1	.	.	.	.	.	.	.	.	.	.	.	.	.	.	.
2	7	55	35	0	3	0	0	4.1	.	.	.	.	.	.	.
3	42	55	3	0	0	0	0	1.9	.	.	.	0.7	.	.	.
4	36	61	0	0	3	0	0	0.1	.	.	.	.	.	.	.
5	0	68	32	0	0	0	0	0.5	.	.	.	0.1	.	.	.
6	0	74	16	10	0	0	0	.	.	.	.	.	.	.	.
7															
8	0	.	.	.	.	.	.	.	.	.	.	.	.	.	.
9	10	.	.	.	.	.	.	0.6	.	.	.	.	.	.	.
10	.	.	.	.	.	.	.	.	.	.	.	.	.	.	.
11	10	.	.	.	.	.	.	.	.	.	.	.	.	.	.
12	.	.	.	.	.	.	.	.	.	.	.	.	.	.	.
2 observations															
13	0	.	.	.	.	.	.	.	.	.	.	.	.	.	.
3 observations															
14	36	27	29	8	0	0	0	3.2	2.6	1.9	2.6	3.2	2.6	1.9	2.6
15	99	0	0	0	1	0	0	1.2	1.0	1.2	1.1	.	.	.	.
16	15	44	36	5	0	0	0	0.0	0.0	0.0	0.0	0.0	0.0	0.0	0.0
17	.	.	.	.	.	.	.	.	.	.	.	.	.	.	.
18	50	13	12	25	0	0	0	0.0	0.0	0.0	0.0	0.0	0.0	0.0	0.0
19	56	31	10	3	0	0	0	0.0	0.0	0.0	0.0	0.0	0.0	0.0	0.0
20	.	.	.	.	.	.	.	.	.	.	.	.	.	.	.
21	18	26	28	28	0	0	0	0.0	0.1	0.0	0.0	0.0	0.1	0.0	0.0
22	11	16	19	52	2	0	0	0.0	0.2	0.2	0.1	0.0	0.2	0.0	0.0
23	3	55	38	4	0	0	0	0.1	0.0	1.2	0.4	0.0	0.0	0.4	0.1
24	42	19	9	23	1	0	0	0.0	0.1	0.0	0.0	0.0	0.1	0.0	0.0
Continuité du vent [Les directions et la vitesse sont relevées toutes les trois heures]															
25	61	38	1	0	0	0	0	4.4	2.2	.	3.3	2.2	1.3	.	1.8
26	.	.	.	.	.	.	.	.	.	.	.	.	.	.	.
27	52	.	.	.	.	.	.	1.5	2.9	1.5	2.0	1.5	2.9	1.5	2.0
28	35	22	21	15	6	0	0	0.1	0.5	0.1	0.2	0.1	0.5	0.1	0.2

Résumé des observations

		Temp^res moyennes				Pluies par zones		
		Max. moy.	Min. moy.	Moy.	Ecart à la normale	Jours	Moy.	Normale
Zone Côtière	Littoral	31.4	23.9	27.5	+ 0.6	1.2	1.6	3.5
	Montagne	29.5	18.0	23.7	+ 1.7	0.0	0.0	0.0
Zone Moyenne	Koueik	36.1	21.0	28.6	0.0	0.0	0.0	0.0
	Oronte	33.2	23.6	28.4	+ 1.6	0.3	10.6	1.4
	Litani	33.6	14.9	24.3	+ 0.7	0.0	0.0	0.5
	Jourdain	28.8	18.0	23.4	-	0.0	0.0	.
Zone Intérieure	Khabour	43.5	22.8	33.1	-	0.0	0.0	.
	Euphrate	41.2	24.5	32.7	+ 1.2	0.0	0.0	0.3
	Désert	39.7	21.6	30.7	+ 1.2	0.0	0.0	0.0
	Barada	36.6	18.4	27.4	+ 0.9	0.0	0.0	0.0
	Hauran	31.7	18.5	25.1	+ 1.5	0.0	0.0	0.0

Erratum

Dans le résumé des observations de Juillet 1935 (p. 132), les signes des écarts à la normale ont été inversés.

Carte normale des Pluies

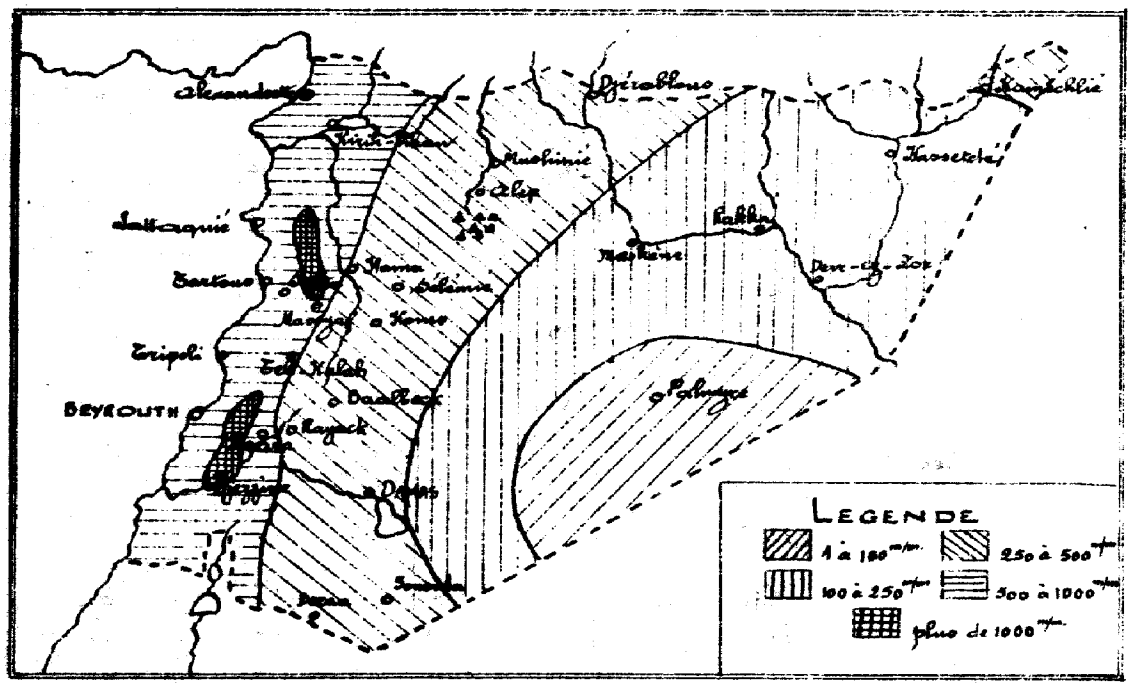
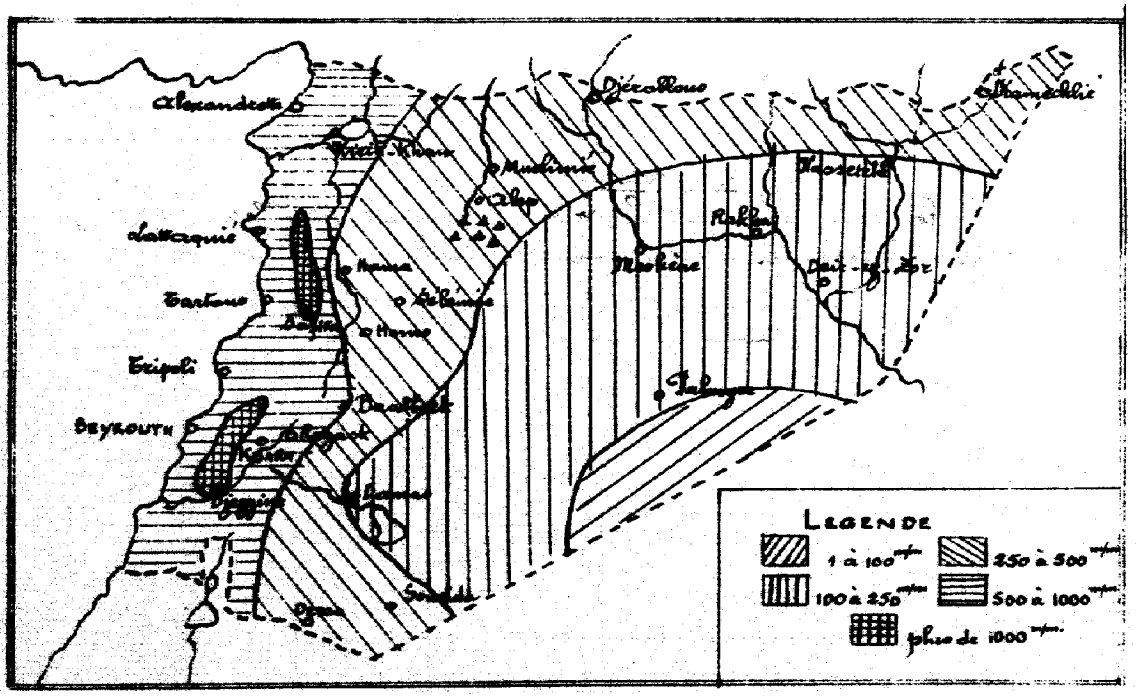
Carte des Pluies 1934-1935