INSTITUT DE MÉTÉOROLOGIE
ET DE PHYSIQUE DU GLOBE
DE L'ALGÉRIE

ALGÉRIE DU NORD — MOIS DE JANVIER 1942

Stations	Altitude	Pression (mb) 7h	Pression 13h	Pression 18h	Température 7h	Température 13h	Température 18h	Minimum moyen	Minimum absolu	Minimum date	Maximum moyen	Maximum absolu	Maximum date	Humidité relative 7h	Humidité 13h	Humidité 18h	Nébulosité 7h	Nébulosité 13h	Nébulosité 18h	Vent Force moyenne	Vent Direct.ⁿ domin.ᵗ	Pluies (normales 1914-1934) Total du mois: Hauteur en m/m	Total du mois: Rapport à la normale	Total du mois: nombre de jours	Total depuis le 1er Septembre: Hauteur en m/m	Total depuis le 1er Septembre: Rapport à la normale	Total depuis le 1er Septembre: nombre de jours	Phénomènes divers (1)
Oran	11m	1018.4	1017.4	1017.2	11.0	14.2	12.5	10.2	6.6	2	15.2	19.4	29	74	63	68	6.1	5.0	4.2	3.3	W	57	0.98	10	158	0.64	35	R les 6, 9 ; ▲ les 8, 9, 13, 14.
Cap Ténès	169	994.3	993.8	994.3	9.8	11.4	10.6	8.4	4.0	8	12.6	16.2	28	73	70	66	6.4	7.3	6.4	3.4	W	41	0.63	10	212	0.71	43	R et ▲ le 15.
Alger	59	1009.6	1009.0	1009.5	9.8	13.0	11.5	8.7	3.6	9	13.9	18.0	28	75	64	72	3.5	7.1	5.8	2.6	W	150	1.28	18	507	1.01	66	R les 9, 15 ; ▲ les 8, 9, 15, 19 ; 3j. de ⌂ ; 14j. de B.
La Calle	10	1012.6	1011.9	1011.8	8.4	11.8	10.4	6.4	1.8	21	13.1	16.4	28	82	67	76	7.5	6.4	7.3	2.9	S.E	321	2.15	23	866	1.51	65	R les 10, 11 ; ▲ les 10, 27.
Tlemcen	810	925.5	925.4	925.6	5.5	9.6	8.3	4.0	0.0	8.15	9.8	15.6	31	71	51	56	4.0	4.2	4.2	2.4	S.W	84	1.18	7	331	1.09	21	✱ les 7, 8, 15.
Sidi-bel-Abbès	486	962.4	961.5	961.9	4.6	10.9	8.3	2.7	-5.9	1er	11.8	17.3	22	85	63	77	6.3	6.6	4.4	2.7	W	52	1.24	9	139	0.66	34	R les 6, 14 ; ✱, ▲ les 6, 7 ; 3j. de gelée ; 7j. de ⌂.
Aïn-el-Hadjar	1000	901.1	901.4	900.8	1.6	7.2	4.7	0.1	-3.0	1er	7.8	15.5	29	84	66	80	7.2	7.5	7.1	4.0	N	49	"	12	267	"	48	✱ les 3, 4, 7, 9, 12, 13, 15 ; △ les 6, 7, 8 ; ▲ le 14 ; 16j. de gelée ; 9j. de ⌴ ; [11j de B ; 1j. de ≡.
Mascara	590	949.4	947.9	947.9	5.2	10.2	7.6	4.2	0.8	7	11.3	17.0	28	88	75	83	6.1	6.5	4.4	1.4	N.W	81	1.09	13	214	0.70	38	✱ les 7, 8, 9.
Relizane	81	1008.6	1007.9	1007.1	7.3	12.7	11.5	4.4	0.3	5	14.1	18.2	29	84	71	74	5.3	5.3	4.9	2.8	W	86	1.59	12	234	1.11	40	R les 14, 15 ; ▲ les 7, 13, 14, 15, 19 ; 2j. de ⌴ ; 1j. de ⌂ ; 5j. de B.
Orléansville	112	1005.6	1004.6	1004.6	6.7	12.1	10.1	5.5	1.9	1er-2	12.9	17.5	29	92	75	84	6.6	6.6	5.1	1.9	W	71	1.27	15	208	0.87	43	R le 19 ; 1j. de ⌴ ; 2j. de B.
Fort-National	942	905.2	903.6	904.3	3.2	4.9	4.5	"	"	"	6.1	11.5	28	88	85	91	6.9	7.2	7.2	1.3	W	363	2.20	23	1004	1.62	60	△ le 16 ; ✱ les 7, 8, 10, 11, 12.
Tizi-Ouzou	222	989.6	988.6	989.4	7.3	10.7	8.7	4.9	0.2	1er	11.5	16.4	29	79	72	81	3.4	3.2	3.1	1.1	N.W	"	"	18	"	"	57	R les 8, 9, 15 ; ▲ les 8, 9, 10, 11, 16, 17, 18 ; 8j. de ⌂ ; 15j. de ≡ ; 11j. de B.
Batna	1031	896.3	895.6	895.4	1.3	6.1	4.0	-0.4	-9.0	2	7.2	11.2	23-26-29	86	71	90	2.1	2.4	2.6	3.3	W	45	1.13	14	208	1.34	52	△ le 17 ; ✱ les 7, 8, 9, 10, 14, 15, 18 ; 17j de gelée ; 6j. de ⌴ ; 7j. de ⌂ ; [1j. de ≡.
Guelma	270	985.5	984.8	985.0	5.5	10.9	8.1	3.5	-2.8	2	12.1	17.9	28	84	72	80	7.3	7.8	7.5	2.5	N.W	139	1.22	17	434	1.19	50	4j. de ⌴ ; 4j. de gelée ; 3j. de ⌂.
Méchéria	1167	886.7	886.2	886.2	2.5	8.2	6.3	0.5	-4.0	8	9.3	16.0	26	71	52	58	4.8	4.4	3.5	3.9	N.W	31	1.41	10	160	0.91	37	▲ le 14 ; ✱ les 1, 2, 3, 4, 7, 8, 9, 13, 15 ; 1j. de B.
Géryville	1305	869.1	868.3	868.6	0.3	5.6	3.9	-1.3	-5.4	20	6.4	13.9	31	"	"	"	6.4	5.4	6.0	1.7	N.W	10	0.33	10	161	0.92	43	△ le 6 ; ✱ les 2, 3, 6, 8, 9, 12, 14, 15 ; 25j. de gelée ; 9j. de ⌴.
Djelfa	1160	885.9	885.4	885.9	0.9	5.0	3.5	2.9	-8.1	1er	6.0	12.5	23	96	85	90	7.8	7.9	6.3	2.1	N.W	44	1.33	13	224	1.44	43	✱ les 3, 7, 8, 9, 13, 15 ; 12j. de gelée ; 2j. de ⌴ ; 1j. de ≡.
Laghouat	765	927.1	926.4	926.4	4.7	9.8	5.8	0.1	-3.2	2	10.4	17.3	31	75	73	77	2.2	2.4	1.7	4.1	N.W	22	2.00	5	143	1.68	26	✱ le 2 ; 13j. de gelée.
Biskra	124	1001.9	1000.8	1000.8	8.2	13.9	12.0	7.6	3.0	2	14.9	22.0	26	63	46	58	3.5	4.0	3.8	2.9	N.W	16	0.84	5	59	0.67	15	
Touggourt	69	1007.8	1006.3	1006.8	6.2	14.9	11.8	4.7	0.9	19	16.0	22.2	26	77	45	60	4.0	4.4	3.3	2.8	N.W	11	1.57	3	48	1.55	14	
Additif au Bulletin de Décembre 1941 :																												
Tizi-Ouzou	222	997.4	996.4	996.7	6.3	12.7	10.2	4.4	1.0	21-22	13.3	16.5	12	85	69	79	3.0	3.3	1.9	0.6	W	122	0.67	11	345	0.80	39	R, ▲ les 18, 19, 20 ; 14j. de ⌂ ; 11j. de ≡ ; 12j. de B.

QC
991
.A4
B8
1942

(1) Légende : R Orage ; ▲ Grêle ; △ Grésil ; ✱ Neige ; ⌂ Rosée ; ⌴ Gelée blanche ; B Brume ; ≡ Brouillard.

Le Directeur : P. Queney

National Oceanic and Atmospheric Administration

Environmental Data Rescue Program

ERRATA NOTICE

One or more conditions of the original document may affect the quality of the image, such as:

Discolored pages
Faded or light ink
Binding intrudes into the text

This document has been imaged through the NOAA Environmental Data Rescue Program. To view the original document, please contact the NOAA Central Library in Silver Spring, MD at (301) 713-2607 x124 or www.reference@nodc.noaa.gov.

Information Manufacturing Corporation
Imaging Subcontractor
Rocket Center, West Virginia
September 14, 1999

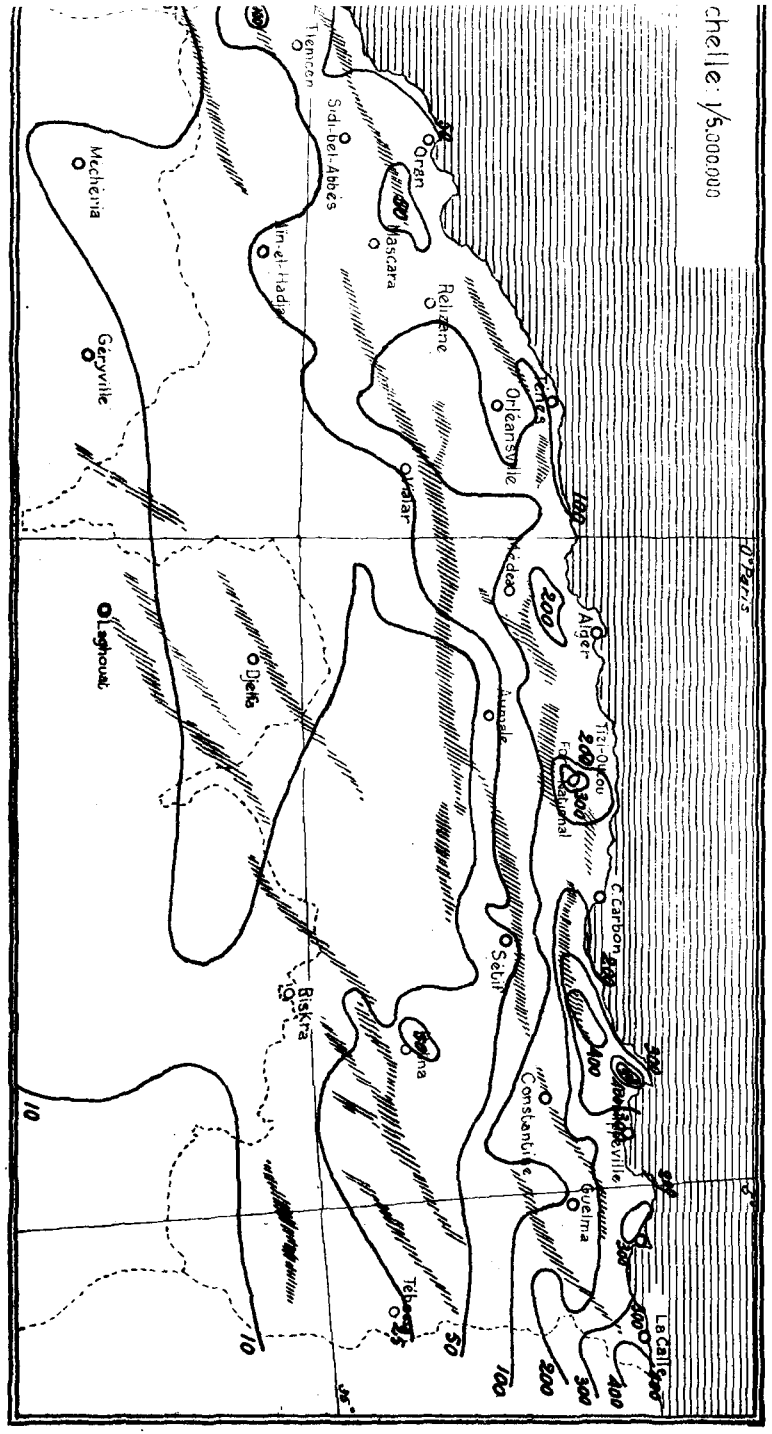

HAUTEUR DES PRÉCIPITATIONS
tombées au 31 Décembre 1941 à 18 heures au 31 Janvier 1942 même heure.

Mois venteux, froid sauf du 26 au 31, de pluviosité forte sur le centre et l'Est du littoral, le Sersou et la Kabylie, normale ailleurs.

Les 1er et 2, le ciel est nuageux avec belles éclaircies.

A partir du 3, une baisse barométrique intéresse l'Algérie et va en s'accentuant jusqu'au 7, donnant des pluies, assez fortes par places, d'abord éparses puis générales à l'exception du littoral oranais, elles sont accompagnées de chutes de neige sur les Hauts-Plateaux; les vents soufflent, modérés à forts, d'entre Sud et Ouest. Une forte hausse de pression, les 8 et 9, amène de violentes averses orageuses avec grêle ou grésil et de neige sur les hauteurs. La température, tout en restant inférieure à la normale, varie irrégulièrement du 1er au 7 et baisse fortement les 8 et 9.

Du 10 au 20, de très fortes perturbations défilent sur l'Algérie amenant un conflit entre les vents, presque toujours forts, de Sud-Ouest et de Nord-Ouest. Le ciel est très nuageux ou couvert. La pluie, assez importante par places, tombe d'abord sur le Nord du réseau et devient générale le 15 (fortes chutes de neige sur le centre de l'Oranie); elle abandonne ensuite l'Ouest du littoral puis les Hauts-Plateaux. Des orages avec grêle éclatent le 16 et dans la nuit du 17 au 18. La température hausse mais demeure dans son ensemble inférieure à la normale.

Du 21 au 31, des perturbations, passant sur la Méditerranée, intéressent faiblement l'Algérie, plus fortement les 24 et 25. Les vents soufflent d'entre Sud-Ouest et Nord-Ouest, faibles ou modérés jusqu'au 24, puis assez forts ou forts. Le ciel continue à être très nuageux ou couvert sauf quelques éclaircies à l'Ouest le 22, sur tout le pays les 30 et 31. Il pleut faiblement sur le littoral jusqu'au 23, moyennement du 26 au 31 sur le centre et l'Est du réseau avec orages le 31. La température se relève fortement le 26 en devenant supérieure à la normale.

G. Dugast

INSTITUT DE MÉTÉOROLOGIE
ET DE PHYSIQUE DU GLOBE
DE L'ALGÉRIE

BULLETIN MÉTÉOROLOGIQUE MENSUEL

ALGÉRIE DU NORD — MOIS DE FÉVRIER 1942

Stations	Altitude	Pression (mb) 7h	Pression 13h	Pression 18h	Température 7h	Température 13h	Température 18h	Minimum moyen	Minimum absolu	Minimum date	Maximum moyen	Maximum absolu	Maximum date	Humidité relative 7h	Humidité 13h	Humidité 18h	Nébulosité 7h	Nébulosité 13h	Nébulosité 18h	Vent Force moyenne	Vent Direction dominante	Pluies (normales 1914-1934) Total du mois Hauteur en m/m	Total du mois Rapport à la normale	Total du mois Nombre de jours	Total depuis le 1er Septembre Hauteur en m/m	Total depuis le 1er Septembre Rapport à la normale	Total depuis le 1er Septembre Nombre de jours	Phénomènes divers (1)
Oran	11m	1011.8	1011.4	1011.9	9.7	13.6	12.3	9.0	4.0	18	14.8	19.3	21	71	61	65	5.3	4.0	4.5	2.8	W	51	1.21	11	209	0.72	46	⚡ les 25 et 27; ▲ le 9; 3j. de B.
Cap Ténès	189	988.6	988.4	988.1	8.9	11.2	9.7	7.5	3.4	18.19	12.4	16.0	4	68	67	71	6.9	7.1	7.0	3.0	S.W	104	1.96	11	316	0.90	54	▲ le 9.
Alger	59	1004.6	1004.4	1004.7	9.1	12.3	10.5	7.8	3.0	17	13.4	17.4	22	71	64	70	7.0	7.8	6.3	2.1	W	126	1.37	18	633	1.07	84	T les 25, 27; ▲ le 18; 3j. de ⌂; 1j. de ≡; 14j. de B.
La Calle	10	1007.0	1006.8	1007.2	9.3	12.4	11.2	7.3	3.4	17	14.0	19.5	24	78	70	78	6.4	5.8	6.5	3.2	N.W	227	1.82	24	1093	1.57	89	⚡ les 17, 18, 19; ▲ le 17.
Tlemcen	810	921.4	919.0	918.8	5.6	10.3	9.3	4.0	0.0	9	10.6	17.0	21	68	43	47	2.9	2.9	3.2	1.1	S.W	69	0.81	6	400	1.03	27	▲ le 17; 1j. de gelée.
Sidi-bel-Abbès	486	956.2	955.5	955.5	2.7	11.8	9.3	1.5	-4.0	14	12.9	20.0	21	88	55	66	4.3	5.8	5.0	2.3	W	43	0.90	10	182	0.71	44	▲ les 9, 25; ✱ le 9; 12j. de gelée; 2j. de ⊔; 2j. de ⌂.
Aïn-el-Hadjar	1000	896.0	896.4	895.6	0.1	9.7	6.2	-1.2	-7.0	15	10.6	18.5	20	"	57	68	6.8	6.4	5.4	3.5	N	35	"	11	302	"	59	▲ les 8, 25; ✱ les 8, 9, 10, 17, 25, 27, 28; 19j. de gelée; 11j. de ⊔; 4j. de B.
Mascara	590	943.8	943.2	943.2	4.1	11.5	8.1	3.3	-0.2	18	13.1	18.0	DIV.	87	60	75	4.8	5.2	3.8	1.3	N.W	45	0.76	10	259	0.71	48	✱ les 9, 28; 3j. de gelée; 2j. de ⊔; 1j. de ≡.
Relizane	81	1004.8	1004.3	1004.0	"	13.7	12.8	"	"	"	15.0	19.0	3	"	61	68	4.8	3.9	3.9	2.3	N.W	36	1.03	12	270	1.10	52	4j. de ⊔; 4j. de gelée; 4j. de ⌂.
Orléansville	112	1000.0	999.4	999.1	5.2	12.2	10.6	4.0	-1.5	18	13.7	17.9	21	89	69	77	5.6	5.6	4.0	1.3	W.S.W	44	0.96	14	252	0.89	57	⚡ les 8, 12; ⚡ ▲ le 17; 2j. de gelée; 4j. de ⊔; 4j. de B.
Aumale	905	909.1	908.4	908.3	2.2	7.0	5.6	1.3	-4.0	20	8.7	15.0	4	81	72	78	6.0	5.7	5.5	2.3	N.N.W	69	1.17	12	413	1.23	59	✱ les 9, 10, 17, 18, 25, 27, 28; 11j. de gelée; 4j. de ⊔.
Fort-National	942	901.5	901.8	900.8	2.3	4.6	"	1.5	-3.0	17	6.3	14.0	21	85	80	"	5.1	6.2	5.5	1.0	W	198	1.56	18	1202	1.61	78	✱ les 2, 9, 10, 17, 18, 19, 25, 28, 29; 7j. de gelée.
Tizi-Ouzou	222	984.8	984.3	"	5.5	10.7	9.2	3.6	0.0	18	12.0	16.1	4	87	70	77	2.7	2.9	2.8	0.5	N.W	182	1.70	17	"	"	74	✱ les 17, 18; T les 17, 25; ▲ les 17, 19; 1j. de gelée; 11j. de ⌂; 8j. de ≡.
Batna	1031	892.3	892.8	892.7	0.8	6.8	3.4	-1.3	-7.2	14	8.1	16.1	21	90	76	86	2.6	2.2	1.9	2.9	W	55	1.77	12	263	1.41	64	✱ les 1, 10, 17, 25, 27, 28; ⚡ le 22; 20j. de gelée; 3j. de ⊔; 3j. de ⌂; 4j. de ≡.
Guelma	270	980.2	979.4	979.9	6.6	11.5	"	3.8	-0.3	20	13.0	19.8	21	82	68	"	8.6	8.1	7.2	2.8	W	137	1.44	15	571	1.24	65	✱ les 9, 10, 17, 18; ⚡ le 17; 3j. de gelée; 2j. de ⊔; 5j. de ⌂; 1j. de B.
Méchéria	1167	881.2	880.8	880.8	2.8	10.5	7.4	9.4	-2.0	DIV.	11.7	17.0	3.4	70	41	48	5.6	4.6	4.5	3.1	N.W	31	1.15	11	191	0.95	48	✱ les 8, 9, 17, 27, 28; ▲ le 22; 13j. de gelée; 3j. de ⊔; 1j. de ≡.
Géryville	1305	864.6	863.6	864.0	-0.5	7.8	5.9	-2.3	-0.7	14	9.0	16.0	21	"	"	"	3.9	3.8	4.1	1.6	N	25	1.04	7	186	0.93	50	✱ les 7, 8, 17, 28; 22j. de gelée; 6j. de ⊔.
Djelfa	1160	881.0	880.7	881.0	-0.2	7.0	4.9	-1.4	-7.8	15	8.3	17.8	21	"	72	77	5.5	5.8	5.1	2.5	N.W	36	1.33	9	260	1.42	52	✱ les 8, 9, 16, 17, 25, 26; 20j. de gelée; 7j. de ⊔.
Laghouat	765	922.6	922.0	922.0	3.2	11.0	6.4	-0.8	-5.4	11	11.9	19.7	21	74	69	71	1.7	1.9	1.5	3.2	N.W	31	2.38	8	174	1.78	34	15j. de gelée sur 24j. d'observations.
Biskra	124	997.0	996.4	996.4	7.4	14.4	11.6	6.5	2.5	18	15.8	19.0	6	61	41	65	2.9	4.0	3.9	2.7	N.W	50	5.00	6	109	1.11	21	θ les 7, 21.
Touggourt	69	1003.0	1002.3	1001.9	6.5	15.8	12.5	4.9	0.4	18	17.0	21.3	24	78	56	66	4.2	5.2	4.0	2.1	N.W	17	2.83	4	65	1.76	18	θ les 1, 28.
Additif au Bulletin de Janvier :																												
Aumale	905	913.4	912.8	912.8	4.0	6.8	5.7	2.8	-2.0	24	7.8	14.0	28	79	78	84	5.7	5.1	6.4	2.7	N.N.W	51	0.71	7	344	1.24	47	✱ les 8, 9, 15, 16; 4j. de gelée; 1j. de ⊔.

(1) *Légende :* ⚡ Orage; T Tonnerre; ▲ Grêle; ✱ Neige; B Brume; ≡ Brouillard; ⌂ Rosée; ⊔ Gelée blanche; θ Vent de sable; ⚡ Secousse sismique.

Le Directeur : P. Queney

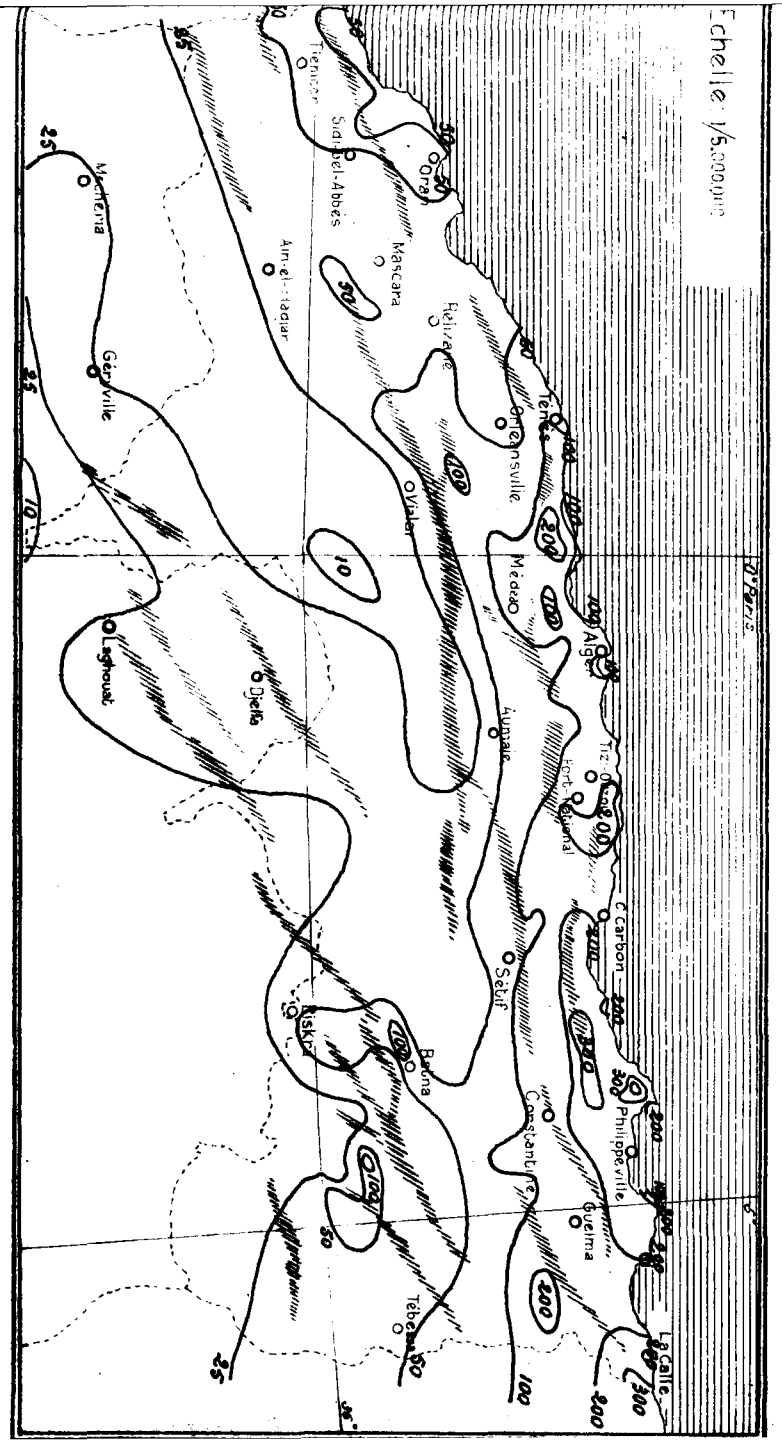

Hauteur des précipitations tombées au 31 Janvier à 18 heures au 28 Février même heure

---

Mois venteux et froid, de pluviosité supérieure à la normale; fréquentes chutes de neige sur les hauteurs.

Le 1er, une dépression est centrée sur le Nord du Sahara oriental, elle se comble par à-coups à partir du 2. Les vents soufflent d'entre Sud-Ouest et Nord-Ouest et sont presque toujours forts. Le ciel d'abord très nuageux ou couvert, s'éclaircit dès le 2 sur l'Ouest du réseau et, à partir du 4, sur l'Est. Il pleut sur la moitié Est de l'Algérie et principalement au Nord où les pluies sont abondantes et orageuses le 1er. La température demeure inférieure à la normale.

A partir du 5, la pression baisse sur l'Algérie jusqu'au 8 et se relève ensuite. Les vents soufflent du secteur Ouest, modérés ou assez forts avec rafales. Le ciel est très nuageux ou couvert jusqu'au 10, puis quelques éclaircies apparaissent devenant par la suite assez importantes. Il pleut d'abord sur le Nord des départements d'Oran et d'Alger, puis les 8 et 9 les précipitations deviennent générales et abondantes (grêle sur le littoral, neige sur le Tell et les Hauts-Plateaux), ensuite la pluie n'arrose faiblement que la moitié Est du littoral et du Tell. La température s'abaisse.

Le 16, le mauvais temps réapparaît avec une forte perturbation qui passe le 17 sur le Nord du Sahara oriental. Les vents sont forts du secteur Nord. La pluie est abondante avec fortes chutes de neige sur le Tell et les Hauts-Plateaux, elle couvre tout le réseau le 16, ensuite la moitié Est tandis que des éclaircies apparaissent à l'Ouest. La température s'abaisse encore et fortement (à Alger le 17, écart à la normale: – 7°8).

A partir du 20, la pression baisse fortement jusqu'au 24 pour se relever brusquement les 25 et 26. Les vents sont presque toujours forts (tempête le 25) du secteur Ouest. Le ciel est très nuageux ou couvert. La pluie commence le 21 sur la moitié Ouest et s'étend dès le lendemain à tout le réseau (neige sur les hauteurs). La température se relève mais demeure dans son ensemble inférieure à la normale.

Une forte perturbation apparue le 27 sur le Sud-Ouest de l'Algérie, se trouve le 28 sur le Nord de la Tunisie, amenant une recrudescence du mauvais temps: pluies générales, abondantes et orageuses par places, avec neige sur les hauteurs; vents de Nord-Ouest assez forts ou forts. La température s'abaisse à nouveau.

G. Dugast

INSTITUT DE MÉTÉOROLOGIE
ET DE PHYSIQUE DU GLOBE
DE L'ALGÉRIE

BULLETIN MÉTÉOROLOGIQUE MENSUEL
ALGÉRIE DU NORD – MOIS DE MARS 1942

Stations	Altitude	Pression (mb) 7h	Pression 13h	Pression 18h	Température 7h	Température 13h	Température 18h	Minimum moyen	Minimum absolu	Minimum date	Maximum moyen	Maximum absolu	Maximum date	Humidité relative 7h	Humidité 13h	Humidité 18h	Nébulosité 7h	Nébulosité 13h	Nébulosité 18h	Vent Force moyenne	Vent Direction dominante	Pluies (normales 1914-1934) Total du mois Hauteur en m/m	Total du mois Rapport à la normale	Total du mois nombre de jours	Total depuis le 1er Septembre Hauteur en m/m	Total depuis le 1er Septembre Rapport à la normale	Total depuis le 1er Septembre nombre de jours	PHÉNOMÈNES DIVERS (1)
Oran	11m	1013.5	1013.1	1013.2	14.2	18.4	16.2	13.0	7.8	1er	19.7	29.3	5	74	64	73	4.7	4.0	4.5	2.4	W	37	0.97	11	246	0.75	57	≋ les 4, 5, 12, 18; 1j. de B.
Cap Ténès	189	991.2	991.2	990.8	13.8	16.8	14.3	12.2	7.6	1er 3	18.4	27.6	5	64	60	71	5.4	6.5	7.5	3.2	W	5	0.10	4	321	0.80	58	≋ les 4, 5, 12; 1j. de ≡
Alger	59	1007.2	1006.8	1007.1	14.1	18.6	15.4	12.7	7.7	1er	19.7	28.5	21	71	55	62	6.8	6.4	6.8	1.7	SW	43	0.57	11	676	1.01	95	▲ le 29, ≋ les 5, 12, 21, 26.
La Calle	10	1012.3	1011.9	1011.9	13.4	17.2	..	11.8	7.6	2	18.5	26.6	5	78	68	..	4.6	2.2	1.8	1.2	SW	50	0.63	6	1143	1.47	95	
Tlemcen	810	921.8	921.8	921.9	11.3	16.3	15.1	8.8	3.5	1er	16.7	26.0	20	63	45	48	2.5	2.4	2.6	1.3	SW	76	0.92	7	476	1.01	34	▲ le 28; 3j. de ≡.
Sidi-bel-Abbès	486	958.6	957.9	958.0	8.3	18.2	15.6	6.2	-1.1	1er	19.4	28.9	20	88	51	61	4.9	5.6	5.3	2.3	W	40	0.93	8	222	0.74	52	▲ le 28; ≋ le 4; 11j. de ⌂; 4j. de ≡; 2j. de B; 1j. de gelée
Aïn-el-Hadjar	1000	898.8	899.2	898.6	6.2	16.8	13.3	4.6	-1.0	1er	18.4	30.0	20	80	43	62	5.2	6.3	5.0	3.5	S	69	..	9	371	..	68	K le 23; ▲ le 28; 1j. de gelée; 2j. de ⊔; 12j. de ⌂; 3j. de B.
Mascara	590	946.3	945.8	946.2	10.4	18.5	14.4	8.9	3.4	1er	20.5	30.0	20	86	66	76	4.5	4.8	4.0	1.0	NW	45	0.76	6	304	0.72	54	▲ le 23; ≋ le 12.
Relizane	81	1007.2	1006.7	1006.4	..	..	..	..	..	..	..	..	..	..	..	..	2.7	2.3	2.3	2.3	W	13	0.33	6	283	0.99	58	T les 2 et 23; ≋ les 5, 12.
Orléansville	112	1002.2	1001.2	1001.0	11.4	19.4	16.9	9.1	2.9	1er	21.2	28.0	20	88	64	72	4.3	4.9	4.3	1.0	W	21	0.51	10	273	0.84	67	≋ le 5; ≡ le 3.
Aumale	905	913.2	912.4	912.6	8.0	15.8	..	6.9	-1.0	1er	17.9	25.0	27	74	59	..	3.8	4.5	4.1	1.6	N	27	0.50	6	440	1.13	65	
Fort-National	942	905.8	906.2	905.6	9.9	14.2	10.7	7.7	1.0	1er	15.2	24.0	21	76	70	79	3.0	2.5	3.5	0.5	W	113	0.90	10	1315	1.51	88	
Tizi-Ouzou	222	988.6	987.4	987.9	10.4	18.3	15.8	..	..	..	20.2	29.0	21	86	57	66	2.3	1.9	2.0	0.6	NW	47	0.50	8	..	..	82	K le 6; ≋ le 21; 18j. de ⌂; 6j. de ≡.
Batna	1031	897.9	897.6	897.2	7.0	15.6	10.8	3.1	-4.4	8	16.4	26.0	27	..	..	..	1.6	1.5	1.2	2.7	W	36	0.75	6	299	1.28	70	≋ les 5, 6, 18, 20, 21, 27; 6j. de gelée; 7j. de ⊔; 19j. de ⌂; 1j. de ≡.
Constantine	624	940.2	939.9	939.5	8.8	14.9	..	8.8	2.0	4	17.4	26.1	21	76	68	..	1.1	1.2	1.3	..	..	68	..	7	..	..	..	≋ le 21.
Guelma	270	985.2	984.3	984.3	11.0	19.0	14.4	7.2	1.9	8	20.4	28.9	21	85	62	72	7.2	6.7	4.8	1.5	N	76	0.99	7	647	1.20	72	T le 13; 18j. de ⌂; 1j. de B.
Méchéria	1167	884.8	884.6	884.0	9.2	18.7	14.9	7.0	1.0	1er	19.7	28.5	20	58	31	39	4.7	4.8	4.8	2.4	NW	39	10.3	7	230	0.96	55	▲ les 2, 28.
Géryville	1305	869.1	868.4	868.0	6.3	16.4	14.1	3.6	0.5	1er	17.3	26.3	21	..	..	..	2.4	2.7	3.5	1.6	NW	21	0.54	5	207	0.87	55	5j. de gelée; 2j. de ⊔; 1j. de Θ.
Djelfa	1160	886.3	885.8	885.6	5.4	15.6	13.0	4.3	-2.5	1er	17.0	24.1	27	82	52	59	5.0	3.8	4.4	2.5	NW	17	0.52	5	277	1.28	57	4j. de gelée et ⊔.
Laghouat	765	927.0	925.9	924.7	10.0	19.2	12.1	6.0	-0.6	4	20.7	27.6	22	..	..	..	1.6	1.6	1.4	2.6	NW	7	0.37	3	181	1.55	37	1j. de gelée sur 26j. d'observations.
Biskra	124	1000.4	999.9	998.8	14.0	22.1	20.3	13.1	6.6	1er	23.5	29.1	27	54	31	37	3.2	3.3	3.0	2.9	NW	3	0.14	1	112	0.94	22	Θ, ≋ les 22, 27.
Touggourt	69	1006.0	1005.2	1004.2	13.4	23.6	20.6	11.1	3.3	1er	24.9	30.1	22	82	66	70	2.9	3.1	2.6	1.8	NW	15	1.36	4	80	1.67	22	K le 13; ≋ le 21; Θ les 15, 27, 29.

Erratum au Bulletin de Février 1942 : Tlemcen, pression 7h, lire 919.1 au lieu de 921.4.

(1) *Légende : K Orage ; T Tonnerre ; ▲ Grêle ; B Brume ; ≡ Brouillard ; ⊔ Gelée blanche ; ⌂ Rosée ; Σ Sirocco ; Θ Tempête de sable.*

Le Directeur : P. Queney

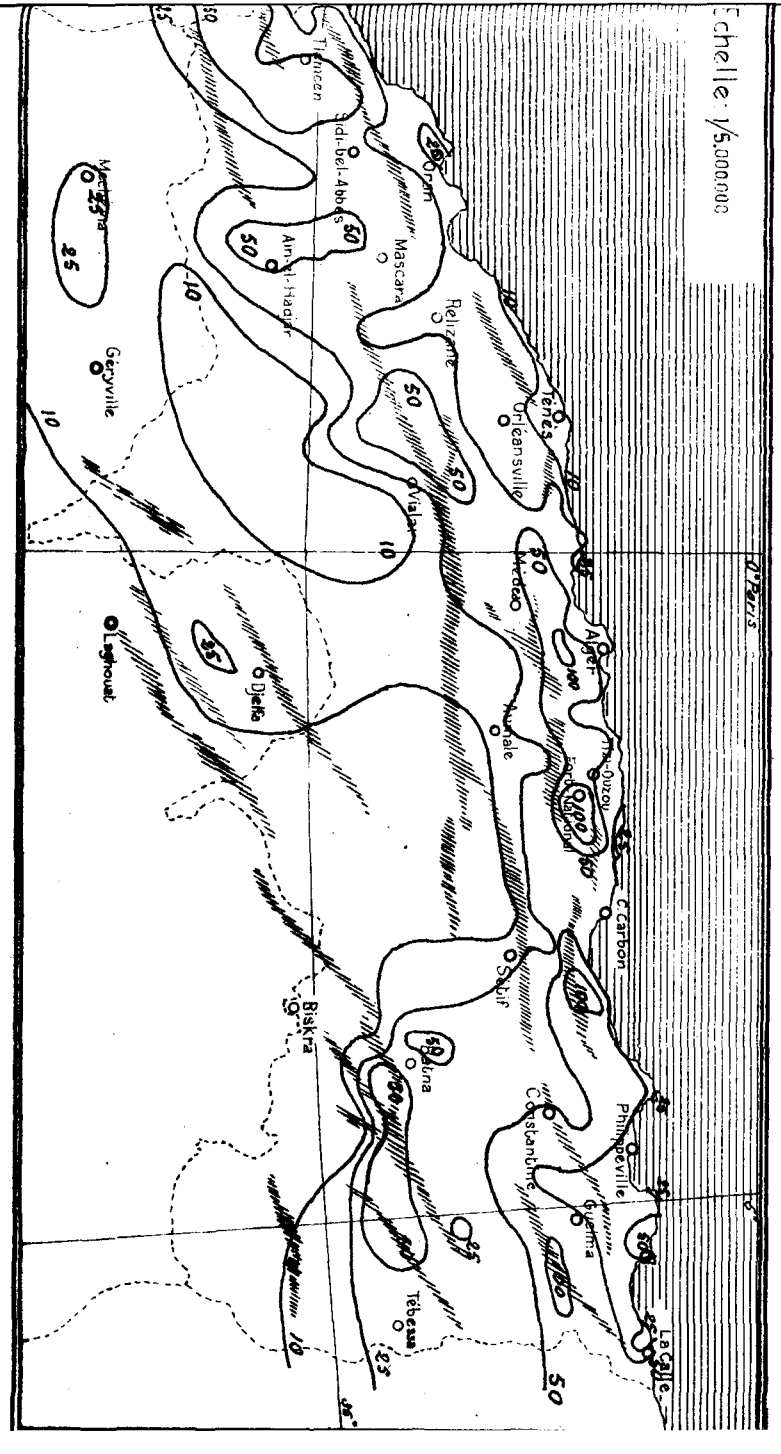

Mois chaud (sirocco par places), de pluviosité généralement inférieure à la normale.

Les trois premiers jours se rattachent à la dernière période de février. Le ciel est en général très nuageux ou couvert. Les précipitations sont générales sur toute l'Algérie les 1er et 2, en quelques points du centre et de l'Est du littoral et du Nord des Hauts-Plateaux le 3. Les vents, d'abord assez forts ou forts et de Nord-Ouest, sont ensuite faibles ou modérés. La température se relève et devient voisine de la normale.

Les 4 et 5, une forte baisse barométrique intéresse le Nord de l'Algérie, déterminant des vents de Sud modérés ou assez forts avec coups de vent accompagnés d'une forte hausse de la température (sirocco sur la région d'Alger: écart sur la normale + 7°3 le 5) et un ciel brumeux avec éclaircies. La baisse de pression s'étend à toute l'Algérie le 6, elle est suivie le 7 d'une forte hausse donnant un ciel très nuageux avec des averses éparses sur l'Ouest et le centre du réseau, puis avec des éclaircies. Les vents passent au secteur Ouest d'abord assez forts puis faibles ou modérés. La température s'abaisse et devient voisine de la normale.

La pression baisse à nouveau brusquement les 12 et 13, puis remonte du 14 au 16. Aux vents de Sud faibles à forts succèdent des vents du secteur Ouest faibles ou modérés. Le ciel est très nuageux ou couvert avec faibles pluies, orageuses par places, qui tombent le 12 sur l'Ouest et le centre de l'Algérie, les 13 et 15 sur le Sud constantinois; le 16 des éclaircies apparaissent sur les Hauts-Plateaux. La température se relève.

A partir du 17, des perturbations traversent l'Algérie; le pays est soumis alternativement à l'action des vents de Sud-Ouest et de Nord-Ouest qui soufflent parfois avec violence. Le ciel, à part des éclaircies les 25 et 31, est généralement très nuageux ou couvert. Les pluies, orageuses par places avec grêle, commencent le 22 sur la moitié Ouest du réseau, puis deviennent générales le 23 pour ne tomber que sur le Nord de l'Algérie le 24. Elles recommencent le 27 sur l'Ouest pour gagner tout le pays les 28 et 29. La température, tout en demeurant supérieure à la normale, subit de grandes fluctuations, le sirocco est signalé à différentes reprises par endroits et principalement le 21 sur les Hauts-Plateaux constantinois et le Nord-Est du Sahara.

G. Dugast

INSTITUT DE MÉTÉOROLOGIE
ET DE PHYSIQUE DU GLOBE
DE L'ALGÉRIE

BULLETIN MÉTÉOROLOGIQUE MENSUEL

ALGÉRIE DU NORD – MOIS D'AVRIL 1942

Stations	Altitude	Pression (mb) 7h	Pression 13h	Pression 18h	Température 7h	Température 13h	Température 18h	Minimum moyen	Minimum absolu	Minimum date	Maximum moyen	Maximum absolu	Maximum date	Humidité relative 7h	Humidité 13h	Humidité 18h	Nébulosité 7h	Nébulosité 13h	Nébulosité 18h	Vent Force moyenne	Vent Direct.me de domin.	Pluies (normales 1914-1934) Total du mois Hauteur en m/m	Total du mois Rapport à la normale	Total du mois nombre de jours	Total depuis le 1er Septembre Hauteur en m/m	Total depuis le 1er Septembre Rapport à la normale	Total depuis le 1er Septembre nombre de jours	Phénomènes divers (1)
Oran	11m	1013.2	1012.5	1012.1	16.0	19.5	18.2	14.2	10.4	17	20.8	23.6	1er	70	61	63	6.2	4.7	5.1	2.6	W	20	0.63	10	266	0.74	67	1 j. de ≡ ; 3 j. de B.
Cap Ténès	189	990.4	990.6	989.7	14.8	17.5	16.3	13.2	9.8	26	18.8	24.8	2	69	68	68	7.4	6.8	6.4	3.3	W	32	1.10	6	353	0.82	64	T le 17; 2 j. de ≡.
Alger	59	1006.5	1006.5	1006.0	16.3	19.5	16.8	14.3	9.3	15	20.6	25.8	27	68	57	71	8.0	6.7	6.7	2.0	W	20	0.49	8	696	0.98	103	K le 28; Σ les 7, 24, 27; 1 j. de ≡; 13 j. de B; ∿ le 21.
La Calle	10	1011.1	1011.1	1010.7	16.5	19.4	17.5	13.7	10.8	2	21.7	35.2	8	66	60	67	4.0	3.8	4.7	1.3	S.W	11	0.17	5	1154	1.37	100	
Tlemcen	810	921.6	921.5	921.2	12.9	18.0	15.8	9.9	6.0	15.17	18.5	27.0	2	60	39	46	2.8	2.4	2.6	0.8	S.W	25	0.42	4	501	0.94	38	2 j. de ≡.
Sidi-bel-Abbès	486	958.4	957.8	957.1	11.3	20.1	17.0	8.1	3.4	23	21.3	28.3	2	75	43	54	6.5	5.3	4.6	2.0	W	23	0.62	4	245	0.73	56	1 j. de ∩; 1 j. de B.
Aïn-el-Hadjar	1000	899.0	898.8	898.0	8.6	18.9	15.9	6.2	-0.5	23	20.2	29.0	7	80	39	52	6.3	5.0	5.2	3.2	N	32	"	6	403	"	74	K les 24, 27, 28; ▲ le 16; Σ les 6, 7, 23, 24; 1 j. de gelée; ⌊ 4 j. de ⌊; 4 j. de ∩; 2 j. de ≡; 1 j. de B.
Mascara	590	946.4	945.9	945.4	12.3	21.1	16.5	10.7	6.4	23	23.0	30.0	3	74	48	60	5.3	5.2	4.5	1.3	N.W	24	0.55	3	328	0.70	57	3 j. de B.
Relizane	81	1006.7	1005.6	1004.8	14.4	22.3	20.6	11.5	8.1	22	23.9	31.0	6	72	45	51	6.1	4.2	4.2	2.7	W	15	0.47	7	298	0.94	65	∿ le 16.
Orléansville	112	1001.6	1000.4	999.5	14.4	21.8	19.7	11.7	6.5	23	23.6	29.9	6	85	67	68	6.0	5.4	4.3	1.1	W	"	"	"	"	"	"	K les 17, 28; Σ le 6.
Fort-National	942	904.6	904.6	904.0	11.2	15.3	12.7	9.5	5.0	17	17.1	24.7	7	75	70	76	5.0	4.4	3.7	0.7	W	74	0.83	5	1389	1.45	93	
Tizi-Ouzou	222	987.2	986.7	985.6	13.0	20.5	17.8	"	"	"	21.7	27.7	24	85	54	62	2.7	2.6	2.8	0.7	N.W	18	0.32	6	"	"	"	K les 20, 28; T le 29; 18 j. de ∩; 3 j. de ≡; 2 j. de B.
Batna	1031	897.0	896.2	896.0	11.2	19.4	15.1	5.2	-0.2	18	21.1	27.8	8	"	"	"	2.1	2.2	2.0	2.9	W	20	0.72	4	319	1.22	74	K le 10; Σ les 8, 14, 27; 24 j. de ∩; 7 j. de ≡; 2 j. de gelée.
Constantine	624	939.1	939.1	938.4	11.0	18.8	16.9	10.3	6.2	23	20.4	30.5	8	77	48	48	1.5	1.5	1.4	"	"	9	"	3	"	"	"	
Guelma	270	983.9	983.1	983.6	14.1	21.8	16.3	9.1	3.8	1er	22.9	32.9	8	81	60	77	6.5	6.9	5.6	1.3	N	30	0.54	6	677	1.14	78	T le 8; Σ les 27, 28; 19 j. de ∩; 1 j. de B.
Méchéria	1167	884.4	883.6	882.6	11.0	21.6	19.1	8.7	3.0	15	23.4	31.0	11	56	30	31	4.6	4.6	5.3	2.4	SW-N	17	0.63	3	247	0.93	58	Θ le 27.
Géryville	1305	868.3	867.4	866.7	10.6	20.4	18.4	7.1	1.0	18	22.0	29.8	11	61	36	38	2.8	2.5	2.9	2.1	S	3	0.11	1	210	0.79	56	▲ le 12.
Djelfa	1160	885.0	885.0	884.6	8.6	20.8	18.1	6.2	1.2	16	22.3	31.5	10	72	40	45	3.9	3.7	4.4	2.3	N.W	2	0.12	5	279	1.20	62	
Laghouat	765	923.6	922.6	921.4	14.0	23.6	17.0	10.2	7.0	18	25.5	32.5	10	"	"	"	1.7	2.0	1.5	3.6	N.W	0	0	0	181	1.44	37	
Biskra	124	997.1	997.2	996.2	19.3	27.3	25.7	17.4	13.5	17	29.0	36.0	9	41	26	29	3.4	3.8	4.5	2.5	S.E	0	0	0	112	0.88	22	K le 12; Σ les 3, 7, 9, 26, 27; Θ les 3, 9, 12, 26, 27.
Touggourt	69	1003.5	1001.6	999.2	19.5	30.6	27.4	15.9	10.9	18	31.8	38.2	10	"	"	"	3.3	3.1	3.0	2.2	S.E	0	0	0	112	2,20	22	

(1) Légende : K Orage ; T Tonnerre ; ▲ Grêle ; B Brume, ≡ Brouillard ; Σ Sirocco ; ⌊ Gelée blanche ; ∩ Rosée ; Θ Vent de sable ; ∿ Secousse sismique.

Le Directeur : P. Queney

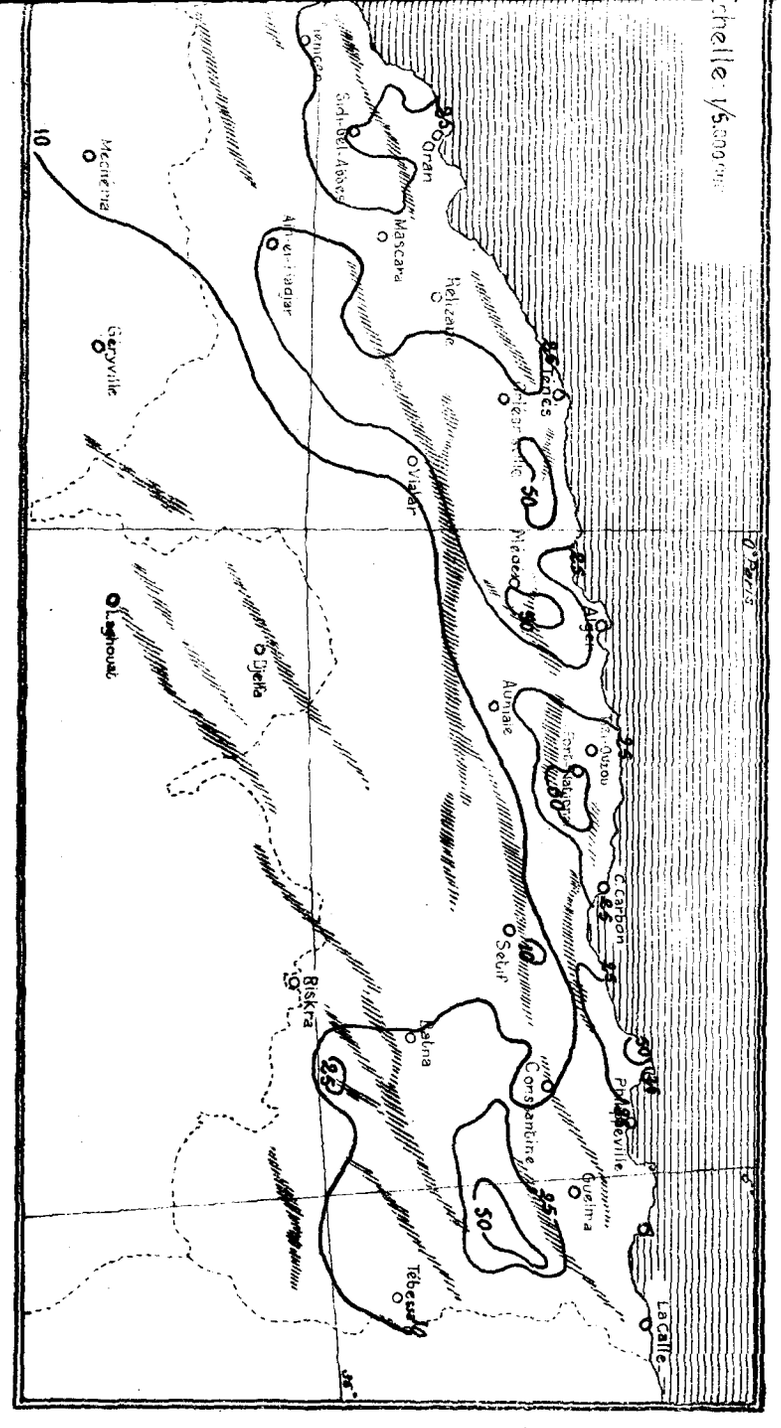

Hauteur des précipitations tombées du 31 Mars à 18 heures au 30 Avril même heure

---

Mois chaud au début et vers la fin, de pluviosité inférieure à la normale.

Du 1er au 11, la pression ne subit que de faibles variations, mais du 6 au 8 un couloir dépressionnaire réunit, à travers l'Algérie, les dépressions européenne et saharienne. Le temps est médiocre, très nuageux avec éclaircies. Les précipitations sont éparses, rares et très faibles. Les vents soufflent en majorité du secteur Sud et sont faibles ou assez forts; il en résulte une température presque toujours supérieure à la normale (sirocco par places).

A partir du 12, l'Algérie se trouve sous l'influence de perturbations qui passent sur la Méditerranée, en même temps que d'autres défilent sur le Nord du Sahara. La pression baisse assez fortement du 12 au 16 puis remonte par à-coups jusqu'au 23. Le ciel est très nuageux ou couvert. Les précipitations, d'abord faibles et éparses les 12 et 13, deviennent ensuite plus générales et assez abondantes les 16 et 17 avec orages et grêle; elles s'arrêtent le 18 pour reprendre faiblement le 22 en quelques points du réseau, sauf sur la Kabylie et l'Ouest du littoral constantinois où elles sont assez fortes. Les vents, faibles ou modérés et du secteur Sud jusqu'au 16, soufflent les 17 et 18 par rafales de Sud-Ouest à Nord-Ouest; ensuite ils redeviennent faibles en général avec une direction du secteur Ouest. La température s'abaisse et demeure presque toujours inférieure à la normale.

Du 24 au 30, seules les perturbations de la Méditerranée continuent à intéresser l'Algérie. Le ciel reste très nuageux ou couvert. Des pluies orageuses avec grêle tombent en quelques points du littoral oranais les 25 et 26, puis gagnent le 27 la moitié Ouest du réseau et sont générales les 28 et 29. Les vents soufflent d'entre Sud et Ouest et sont modérés ou assez forts avec rafales. La température subit de grosses fluctuations (sirocco par places); elle est dans son ensemble supérieure à la normale sauf les 29 et 30.

G. Dugast

INSTITUT DE MÉTÉOROLOGIE
ET DE PHYSIQUE DU GLOBE
DE L'ALGÉRIE

BULLETIN MÉTÉOROLOGIQUE MENSUEL

ALGÉRIE DU NORD – MOIS DE MAI 1942

Stations	Altitude	Pression (mb) 7h	Pression 13h	Pression 18h	Température 7h	Température 13h	Température 18h	Minimum moyen	Minimum absolu	Minimum date	Maximum moyen	Maximum absolu	Maximum date	Humidité relative 7h	Humidité 13h	Humidité 18h	Nébulosité 7h	Nébulosité 13h	Nébulosité 18h	Vent Force moyenne	Vent Direct.te dominante	Pluies (normales 1914-1934) Total du mois Hauteur en m/m	Total du mois Rapport à la normale	Total du mois nombre de jours	Total depuis le 1er Septembre Hauteur en m/m	Total depuis le 1er Septembre Rapport à la normale	Total depuis le 1er Septembre nombre de jours	Phénomènes divers (1)
Oran	11m	1016.2	1015.8	1014.8	18.6	21.2	19.7	16.3	13.5	6	22.8	32.6	21	75	69	72	3.6	3.8	3.6	2.2	N.E	5	0.20	4	271	0.70	71	Σ le 21; 1j. de B; 3j. de ≡.
Cap Ténès	189	994.3	994.3	993.2	18.4	20.6	20.0	16.0	12.2	6	22.7	36.8	19	65	64	60	4.4	4.4	4.3	2.7	E	1	0.03	2	354	0.77	66	Σ les 18,19; 1j. de ≡.
Alger	59	1009.9	1010.2	1009.5	19.8	23.1	20.2	17.0	11.8	4	24.6	37.7	20	63	50	61	4.4	3.6	5.0	1.7	NE	2	0.05	4	698	0.93	107	K les 6,27; Σ le 20; 20j. de B.
La Calle	10	1015.0	1014.8	1014.6	19.9	22.7	20.0	16.1	9.8	4	24.4	42.1	26	59	53	65	3.4	2.6	2.9	1.0	SW	5	0.12	3	1159	1.31	103	K le 27.
Tlemcen	810	..	..	..	17.4	24.0	23.3	13.4	7.5	5	24.3	38.0	20	55	33	33	1.8	1.6	1.8	0.6	SW	32	0.55	4	533	0.91	42	Σ les 18,19,20.
Sidi-bel-Abbès	486	962.0	960.8	960.4	16.3	25.8	22.6	10.4	4.7	5	26.7	40.5	20	60	34	42	3.2	2.5	3.0	1.8	NE	13	0.35	4	258	0.69	60	Σ les 18,20; 3j. de ∩.
Aïn-el-Hadjar	1000	902.3	901.9	901.1	13.7	23.9	20.7	8.3	1.0	15	25.5	36.5	19	75	43	53	4.8	3.9	3.2	1.8	N	20	..	8	423	..	82	K les 5,8,24; Σ les 17,19,20; 1j. de ⊔; 4j. de ∩; 2j. de B; 2j. de ≡.
Mascara	590	949.9	948.7	948.4	16.6	25.5	21.0	13.8	7.8	5	27.4	41.2	20	66	42	50	3.4	2.8	2.5	1.1	N	33	0.89	5	361	0.71	62	T les 5,9.
Relizane	81	1009.8	1008.4	1007.0	18.1	28.4	23.0	13.6	6.7	5	29.9	44.0	19	71	41	53	2.0	1.3	1.1	1.8	NW	5	0.16	5	303	0.87	70	K le 8; Σ du 16 au 20.
Orléansville	112	1004.7	1003.0	1002.3	17.9	28.5	25.5	14.4	9.3	4	30.3	43.6	20	74	48	53	3.5	2.8	2.6	0.8	W	1	0.03	3	..	..	..	Σ du 17 au 20.
Aumale	905	917.5	917.1	917.1	16.5	24.4	21.1	10.8	0.3	4	..	..	..	54	40	49	2.7	2.7	3.4	1.6	N	19	0.39	7	..	..	..	Σ les 10,25.
Fort-National	942	909.8	909.6	909.4	16.0	20.5	17.7	13.0	5.2	4	21.9	33.7	20	60	59	67	1.8	2.1	1.9	0.5	W	28	0.48	4	1417	1.39	97	▲ le 10.
Tizi-Ouzou	222	990.6	990.2	989.9	16.7	26.0	23.8	..	..	..	27.0	39.8	20	79	43	46	2.0	1.8	2.0	1.1	NW	25	0.58	7	..	..	..	K les 6,10; 11j. de ∩; 1j. de B, 1j. de ≡.
Batna	1031	901.4	900.8	900.0	16.9	24.9	18.9	7.1	-0.4	3-15	26.7	34.8	26	65	53	64	1.4	1.3	1.3	3.0	N	6	0.15	4	325	1.07	78	K les 30,31; Σ les 10,16, du 24 au 27; 2j. de gelée; 4j. de ⊔; 14j. de ∩; 1j. de ≡.
Constantine	624	943.0	942.4	942.3	14.0	23.4	21.5	13.0	5.1	4	25.5	36.0	26	70	44	53	1.6	2.0	2.1	1.8	NE	14	..	3	..	..	..	K les 24,25,27; ▲ le 27; Σ le 26.
Guelma	270	987.8	986.6	987.0	18.6	27.0	20.5	11.1	3.8	4	28.8	40.2	25/26	70	48	69	5.6	4.6	5.0	1.4	N	16	0.28	4	693	1.06	82	K les 26,30; Σ les 25,26; 5j. de ∩.
Méchéria	1167	888.4	887.1	886.3	16.7	26.7	24.7	13.2	7.0	1er	28.6	35.0	19.21	47	26	29	3.3	3.6	5.0	1.3	N	10	0.38	4	257	0.88	62	K le 4; T le 21.
Géryville	1305	870.3	870.0	868.7	5.9	25.3	24.7	11.7	3.5	15	26.8	33.4	31	..	..	..	0.8	1.0	1.7	0.9	N	6	0.21	2	216	0.73	58	
Djelfa	1160	889.9	886.6	888.6	13.8	25.7	22.8	9.9	1.0	3	27.0	35.2	20	66	43	47	2.7	3.4	4.1	2.4	SW.NW	9	0.25	2	288	1.07	64	
Laghouat	765	927.8	932.4	925.5	16.8	27.3	20.7	12.6	7.9	2	28.7	36.7	21	..	..	..	0.9	1.5	1.5	3.0	SW	7	0.32	2	188	1.27	39	θ les 25,26.
Biskra	124	1002.4	1000.2	998.7	23.6	31.8	30.8	20.3	13.3	4	33.6	41.1	30	37	25	27	2.2	2.2	2.7	2.3	SE	0	0	0	112	0.78	22	Σ les 9,10,11,26; θ les 10,11,23,26.
Touggourt	69	1006.4	1004.4	1003.6	23.5	34.5	31.1	19.3	11.0	5	35.2	44.6	26	..	..	..	3.1	3.3	3.9	2.2	E	0	0	0	112	2.04	22	Σ les 26,27; θ les 1,11,13,14,26,27.

(1) Légende : T Tonnerre, K Orage, ▲ Grêle, ∩ Rosée, Σ Sirocco, ⊔ Gelée blanche, B Brume, ≡ Brouillard, θ Tempête de sable.

Le Directeur : P. Queney

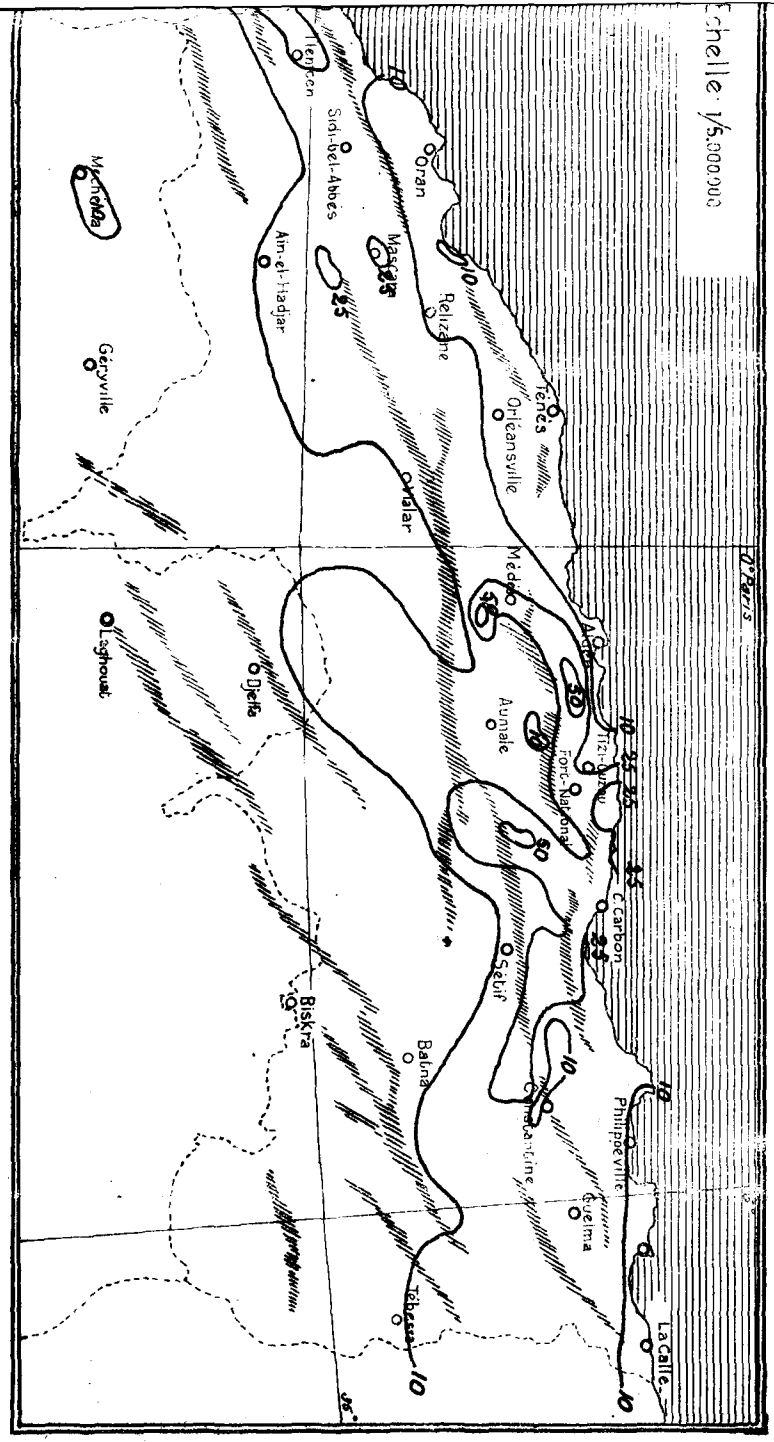

Hauteur des précipitations tombées au 30 Avril à 18 heures au 31 Mai même heure

Mois sec, de température normale jusqu'au 16, puis très chaud (sirocco).

Les deux premiers jours de Mai se rattachent à la dernière période du mois précédent. Le ciel est très nuageux ou couvert, des averses, assez abondantes par places, tombent le 1er sur tout le réseau et le 2 en quelques points. Les vents, faibles ou modérés, soufflent du secteur Ouest. La température est voisine de la normale.

Du 3 au 7, les variations barométriques sont faibles sur l'Algérie. La présence d'un anticyclone sur l'Europe et la Méditerranée occasionne des vents faibles ou modérés de Nord à Est et un ciel brumeux ou couvert. Les précipitations sont faibles et éparses les 3 et 4 puis elles se font sous forme d'averses orageuses assez abondantes et n'ont lieu que sur le Nord du réseau. La température demeure voisine de la normale.

A partir du 8, l'Algérie est sous l'influence du courant de perturbations saharien auquel vient s'ajouter, le 10, le courant d'Ouest de Méditerranée; celui-ci intéresse seul le pays du 12 au 16. Le ciel, d'abord très nuageux ou couvert, s'éclaircit, à partir du 12, de plus en plus. Des averses orageuses tombent le 8 sur la moitié Ouest du littoral et du Tell, elles deviennent insignifiantes les 9 et 10 et ne couvrent que la région d'Alger et la Kabylie. Les vents soufflent d'abord du secteur Sud puis d'Ouest à Nord, modérés en moyenne mais avec rafales (tempêtes de sable sur le Nord-Est du Sahara). La température subit de grandes variations (sirocco sur les Hauts-Plateaux) mais demeure, dans son ensemble, voisine de la normale.

Du 17 au 24, l'Algérie est à nouveau sous l'influence du courant d'Ouest de Méditerranée mais avec des pressions élevées sur le Nord-Est du Sahara et la Tunisie. Cette situation isobarique détermine une forte hausse de la température (écart sur la normale +11°7 à Alger le 20) qui s'abaisse à partir du 23 et aussi des vents du secteur Sud modérés avec rafales (sirocco). Le ciel, clair ou brumeux, se couvre le 24 en donnant des précipitations éparses et très faibles.

Les 25 et 26, la dépression saharienne pousse une pointe sur la Méditerranée vers la Tunisie puis une zone de pressions voisines de la normale recouvre l'Algérie jusqu'au 31. La nébulosité est variable: à de belles éclaircies succèdent des périodes nuageuses donnant des averses orageuses éparses et généralement faibles qui ont lieu le 25 sur le Nord de la moitié Ouest du réseau, les 26 et 27 sur le Nord-Est constantinois. Les vents soufflent d'abord du secteur Sud (sirocco sur le centre et le Sud constantinois) modérés avec rafales, puis deviennent variables et faibles pour s'orienter au secteur Nord le 31. La température varie assez fortement mais demeure dans son ensemble supérieure à la normale.

G. Dugast

INSTITUT DE MÉTÉOROLOGIE
ET DE PHYSIQUE DU GLOBE
DE L'ALGÉRIE

BULLETIN MÉTÉOROLOGIQUE MENSUEL
ALGÉRIE DU NORD – MOIS DE JUIN 1942

Stations	Altitude	Pression (mb) 7h	Pression 13h	Pression 18h	Température 7h	Température 13h	Température 18h	Minimum moyen	Minimum absolu	Minimum date	Maximum moyen	Maximum absolu	Maximum date	Humidité relative 7h	Humidité 13h	Humidité 18h	Nébulosité 7h	Nébulosité 13h	Nébulosité 18h	Vent Force moyenne	Vent Direct.te dominante	Pluies (normales 1914-1934) Total du mois Hauteur en mm	Total du mois Rapport à la normale	Total du mois nombre de jours	Total depuis le 1er Septembre Hauteur en mm	Total depuis le 1er Septembre Rapport à la normale	Total depuis le 1er Septembre nombre de jours	Phénomènes divers (1)
Oran	11m	1015.0	1014.3	1013.2	21.5	24.4	23.6	19.2	15.6	19	25.9	32.0	30	72	68	63	2.6	1.9	1.7	2.6	NE	5	0.63	2	276	0.70	73	Σ les 8,15,31.
Cap Ténès	189	993.6	993.5	992.4	21.8	24.0	22.9	18.7	12.0	13	26.0	34.0	24	57	56	56	2.6	2.9	2.4	2.1	E	8	0.44	1	362	0.76	67	Σ les 6,7,23.
Alger	59	1009.4	1009.5	1008.7	22.5	25.0	22.9	19.3	16.2	19	26.7	34.3	8	62	55	65	3.0	2.8	2.4	1.3	NE	4	0.27	1	702	0.92	108	
La Calle	10	1013.9	1013.9	1012.3	22.9	24.8	23.5	19.2	16.2	3	26.5	39.5	10	67	68	71	2.8	1.2	1.1	1.1	NE	17	0.18	3	1176	1.29	106	R les 27,28.
Tlemcen	810	924.7	924.7	923.6	19.7	27.4	26.3	16.0	12.0	13	27.7	36.0	30	54	40	42	0.8	0.7	0.8	0.5	SSW	0	0	2	533	0.86	44	
Sidi-bel-Abbès	486	961.2	959.9	959.5	19.0	29.2	25.5	11.6	6.1	4	30.3	38.4	30	60	35	41	1.4	1.3	2.0	2.1	NW	3	0.16	2	261	0.66	62	R les 6,22; Σ le 7.
Aïn-el-Hadjar	1000	902.0	901.1	900.4	18.5	28.5	25.8	9.9	4.0	19	29.9	38.0	24	64	30	38	1.7	2.5	2.5	3.0	N	0	"	3	423	"	85	R les 12,23; Σ les 7,8,24; 7j. de Ω
Mascara	590	949.1	947.9	947.5	19.6	29.8	25.0	16.4	11.6	19	30.5	38.2	24	65	41	50	1.2	1.7	1.3	1.1	N	0	0	0	361	0.69	62	Σ les 7,8.
Relizane	81	1008.7	1006.2	1006.0	21.9	31.6	28.6	15.6	10.0	5	34.1	42.8	24	54	34	35	0.5	0.5	0.4	1.9	NW	10	1.11	2	313	0.87	72	Σ du 24 au 26.
Orléansville	112	1003.8	1001.8	1001.0	20.5	32.5	29.6	17.7	11.8	19	34.2	43.0	24	65	37	42	1.6	1.5	1.6	1.4	E-W	0	0	2	"	"	"	R le 9; Σ du 21 au 24 et les 29,30.
Aumale	905	917.6	917.2	916.8	20.3	27.8	24.5	12.6	5.9	3	29.1	36.7	10	56	39	48	2.0	2.0	2.7	1.6	N	1	0.04	2	"	"	"	R le 9; Σ les 8,9,10,17.
Fort-National	942	909.5	909.8	909.4	18.3	21.1	20.3	15.6	8.4	20	25.5	32.3	24	"	"	"	2.0	1.9	2.6	1.1	NE-W	31	0.97	2	1448	1.38	99	
Tizi-Ouzou	222	990.6	989.5	989.0	20.9	29.6	26.9	"	"	"	31.0	38.8	24	61	36	44	1.4	1.8	1.7	1.2	NW	5	0.24	2	"	"	"	T les 9,10,17; Σ le 9; 1j. de Ω.
Batna	1031	900.7	900.0	900.0	20.1	29.2	25.5	11.1	1.8	4	31.3	36.2	26	"	"	"	0.8	1.0	1.0	3.1	N	10	0.40	1	335	1.02	79	R le 24; Σ les 9,10,11,15; 8j. de Ω.
Constantine	624	943.0	942.4	942.3	16.5	"	24.2	15.6	10.0	3	27.9	37.0	10-17	62	"	48	1.5	1.5	1.6	2.3	S	4	"	2	"	"	"	R le 7; Σ les 17,18.
Guelma	270	987.4	986.2	986.6	22.6	29.9	23.8	14.9	9.5	3	31.6	41.9	10	64	43	63	3.4	3.4	3.3	1.4	N	10	0.40	4	703	1.04	86	T les 10,27.
Méchéria	1167	888.2	887.2	886.1	19.8	30.6	29.2	16.2	10.0	19	32.2	37.0	23-24	43	23	24	1.7	2.4	3.4	1.8	N-S	1	0.06	1	258	0.83	63	T les 17,22; Θ le 6.
Géryville	1305	871.0	870.3	869.2	18.0	29.3	28.8	13.7	8.7	20	30.3	35.2	24	"	"	"	0.2	1.0	1.1	1.1	S	0	0	0	216	0.68	58	
Djelfa	1160	887.9	887.8	887.4	16.7	29.3	26.7	11.6	4.8	3	30.3	37.0	25	"	"	"	1.0	1.9	2.4	2.5	NW	0	0	0	288	0.98	64	
Laghouat	765	926.4	925.0	923.5	20.8	30.8	24.5	18.7	12.7	19	32.1	36.2	9	"	"	"	0.8	1.1	1.2	3.6	SW	1	0.07	1	189	1.16	40	Θ le 17.
Biskra	124	1001.0	999.4	997.9	27.0	34.7	34.6	23.8	17.9	4	36.7	41.9	11	39	27	25	1.5	2.2	2.8	2.2	SE	3	0.30	1	115	0.75	23	Σ les 9,10,17; Θ les 12,18.
Touggourt	69	1005.4	1003.6	1002.6	27.1	36.2	34.1	22.8	18.3	3	37.9	43.9	10-17	52	35	37	2.3	2.4	2.3	2.2	SE	0	0	0	112	1.87	22	Θ les 11,13,18,25.

(1) Légende : R Orage ; T Tonnerre ; Ω Rosée ; Σ Sirocco ; Θ Vent de sable.

Le Directeur : P. Queney

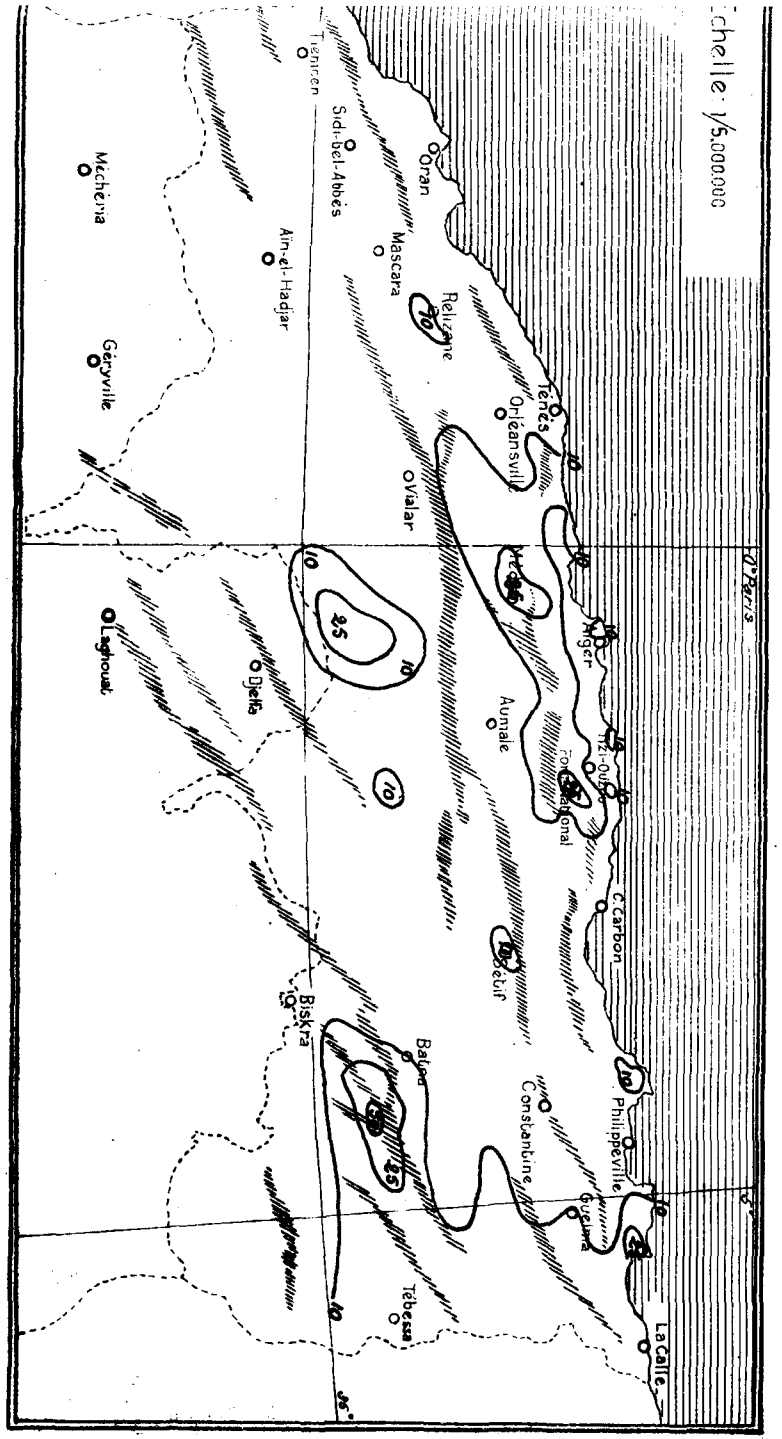

Hauteur des précipitations tombées au 31 Mai à 18 heures au 30 Juin même heure.

Mois sec, de température moyenne inférieure à la normale.

Du 1er au 4, l'Algérie se trouve sous l'influence maritime. Vents faibles de Nord-Est, frais et humides. Ciel beau ou brumeux.

Le 5, la dépression saharienne pousse une pointe sur la Méditerranée au Nord de l'Oranie, puis à partir du 8, se déplace vers l'Est en même temps qu'un courant de perturbations s'établit sur la Méditerranée, de l'Espagne à l'Italie. Le temps devient orageux, la nébulosité est variable. Des averses orageuses peu importantes, accompagnées de grêle par places, tombent les 6 et 7, sur l'Ouest et le centre du réseau et en quelques points de l'Est, les 8 et 9 sur le Nord du département d'Alger et du 10 au 12, sur l'Est constantinois. Les vents soufflent de Sud, en général faibles ou modérés avec coups de vent d'Ouest. La température subit de fortes fluctuations (sirocco) et demeure dans son ensemble inférieure à la normale.

Du 13 au 16, retour à l'influence maritime. Vents de Nord-Est faibles ou modérés. Ciel beau ou brumeux. La température s'abaisse et devient voisine de la normale.

A partir du 17 et jusqu'au 22, l'Algérie est sous l'influence du courant de perturbations Ouest-Est sur la Méditerranée. Le ciel, d'abord très nuageux ou couvert, s'éclaircit de plus en plus à partir du 20. Des averses, importantes par places, tombent les 17 et 18 sur presque tout le réseau. Les vents soufflent de Sud à Ouest modérés à forts (violents par places) jusqu'au 19, puis retournent au Nord-Est faibles ou modérés. La température qui s'était fortement élevée les premiers jours de cette période (sirocco épars), s'abaisse ensuite pour devenir inférieure à la normale.

Le 23, la dépression saharienne devient active et s'avance sur la Méditerranée le 25, puis se déplace vers l'Est. Le temps est généralement beau, mais devient orageux l'après-midi dans certaines régions. Les averses orageuses les plus importantes, quelques fois accompagnées de grêle, tombent le 23 et du 25 au 27 sur l'Est du réseau. Ses vents sont variables en force et direction. La température varie assez fortement, mais demeure dans son ensemble inférieure à la normale.

Les 29 et 30, retour à l'influence maritime. Vents faibles de Nord-Est, frais et humides. Ciel beau ou brumeux.

G. Dugast

Stop fumée

INSTITUT DE MÉTÉOROLOGIE
ET DE PHYSIQUE DU GLOBE
DE L'ALGÉRIE

BULLETIN MÉTÉOROLOGIQUE MENSUEL

ALGÉRIE DU NORD — MOIS DE JUILLET 1942

Stations	Altitude	Pression (mb) 7h	Pression 13h	Pression 18h	Température 7h	Température 13h	Température 18h	Minimum moyen	Minimum absolu	Minimum date	Maximum moyen	Maximum absolu	Maximum date	Humidité relative 7h	Humidité 13h	Humidité 18h	Nébulosité 7h	Nébulosité 13h	Nébulosité 18h	Vent Force moyenne	Vent Direct.ne dominante	Pluies (normales 1914-1934) Total du mois Hauteur en m/m	Total du mois Rapport à la normale	Total du mois nombre de jours	Total depuis le 1er Septembre Hauteur en m/m	Total depuis le 1er Septembre Rapport à la normale	Total depuis le 1er Septembre nombre de jours	Phénomènes divers (1)
Oran	11	1015.2	1014.8	1013.8	23.8	26.1	25.1	22.1	19.2	3	27.5	37.0	18	73	72	76	2.1	1.8	2.7	2.4	NE	0	0	0	276	0.70	73	Σ les 10, 11, 18 ; 7 j de B.
Cap Ténès	189	994.2	994.0	992.4	23.5	25.4	25.2	20.5	16.0	24-25	28.7	35.0	11	65	64	59	3.0	1.9	2.5	2.2	E	1	1.00	1	363	0.76	68	R le 7, Σ les 9, 24 ; 5 j de ≡.
Alger	59	1009.3	1009.8	1009.0	23.4	26.3	24.5	21.0	17.0	23	28.4	33.6	18	73	63	68	2.9	2.1	2.6	1.4	NE	1	0.50	1	703	0.92	109	Σ le 18, 3 j de ⌓, 18 j de B.
La Calle	10	1015.0	1014.6	1014.0	25.4	27.3	25.2	21.0	17.8	21-22	29.0	42.4	7	57	56	67	1.7	1.1	1.1	1.5	NE-NW	2	0.40	1	1178	1.29	107	R le 13.
Tlemcen	810	926.3	926.4	925.5	24.7	32.5	31.5	19.9	12.0	21	33.1	38.0	10-19	48	35	36	0.9	0.7	0.8	0.6	NW	0	0	0	533	0.86	44	
Sidi-Bel-Abbès	486	961.9	960.3	959.9	21.4	34.1	29.3	15.1	7.0	21	36.3	41.6	9	58	26	37	1.2	1.4	2.7	1.6	NW	0	0	0	261	0.66	62	Σ les 9, 10, 18.
Aïn-El-Hadjar	1000	902.3	901.2	900.6	21.3	34.0	31.3	14.7	6.0	21	36.5	39.5	10	66	28	33	1.1	3.0	2.7	3.3	N-S	0	"	1	423	"	86	Σ les 1, 4 au 12, 1 j de ⌓.
Mascara	590	949.9	948.4	948.4	23.0	33.5	29.4	20.4	15.0	21	36.4	42.0	9	63	39	45	1.3	2.0	2.3	1.1	N	0	0	0	361	0.69	62	
Relizane	81	1008.8	1006.3	1005.4	23.7	36.4	33.8	16.6	11.0	24	38.7	47.0	31	67	33	38	1.3	1.3	1.5	1.9	W	0	1.00	0	313	0.87	72	Σ les 4, 5, 6, 9, 10, 11, 28, 29, 30.
Aumale	905	919.2	918.3	918.0	24.3	33.1	30.0	17.5	9.1	20	34.2	40.0	10-11	"	"	"	1.3	1.3	1.6	1.4	N	0	0	3	"	"	"	Σ du 5 au 11.
Fort-National	942	911.5	911.4	911.2	22.9	29.2	25.7	20.9	12.5	20	29.6	38.0	10	62	52	52	1.1	1.4	0.8	1.8	ENE	0	0	0	1448	1.37	99	T les 6, 8, 18 ; Σ les 4, 5, 6, 7, 18.
Tizi-Ouzou	222	"	"	"	"	"	"	"	"	"	"	"	"	"	"	"	"	"	"	"	"	"	"	"	"	"	"	
Batna	1031	904.2	903.1	903.4	23.0	33.3	27.5	12.6	6.8	31	33.5	39.9	11	"	"	"	0.5	1.0	0.6	2.5	W	0	0	0	335	0.99	79	Σ les 4, 6, 8, 11 ; 9 j de ⌓.
Constantine	624	946.5	945.0	943.8	19.5	30.8	28.7	18.5	11.4	23	32.4	40.0	7	56	35	43	0.9	1.2	1.9	2.5	NE	0	"	0	"	"	"	Σ les 10, 18, 19.
Guelma	270	988.3	987.0	987.1	24.7	34.4	27.0	16.6	11.2	22	36.1	44.8	7-10	60	42	60	2.2	2.5	2.3	1.2	N	3	0.71	3	708	1.03	89	
Méchéria	1167	890.6	889.4	888.4	24.1	34.7	31.9	21.0	14.6	20	36.1	38.0	4-10-13	42	27	31	1.6	1.5	3.3	1.7	S	0	0	0	258	0.82	63	T les 22, 23.
Géryville	1305	874.4	873.8	872.8	22.6	33.6	32.3	18.2	13.3	18	34.4	37.0	11-12	"	"	"	0.5	1.2	1.5	1.0	S	2	0.29	2	218	0.67	60	∿ le 14 à 6h,45.
Djelfa	1160	892.3	891.2	890.4	22.0	33.9	30.7	15.5	9.2	21	34.9	38.9	10	"	"	"	1.2	1.8	2.6	1.4	NW	0	0	0	288	0.96	64	
Laghouat	765	928.5	926.8	925.2	23.1	34.1	32.0	21.6	18.5	17	34.8	37.9	27	"	"	"	0.5	0.8	1.5	1.5	E	0	0	0	189	1.12	40	
Biskra	124	1002.6	1000.7	998.7	29.5	38.4	33.1	27.0	23.0	22	40.6	47.0	11	34	23	23	0.8	0.8	0.9	2.2	S	0	0	0	115	0.74	23	θ les 11, 14 ; Σ le 9.
Touggourt	69	1007.0	1005.2	1003.9	28.5	39.0	36.8	24.3	20.9	22	46.9	47.3	11	45	30	36	0.6	0.5	0.6	1.6	E	0	0	0	112	1.84	22	

(1) Légende : R Orage ; T Tonnerre ; ▲ Grêle ; B Brume ; ≡ Brouillard ; Σ Sirocco ; ⌓ Rosée ; θ Vent de sable ; ∿ Secousse sismique.

Le Directeur : P. Queney

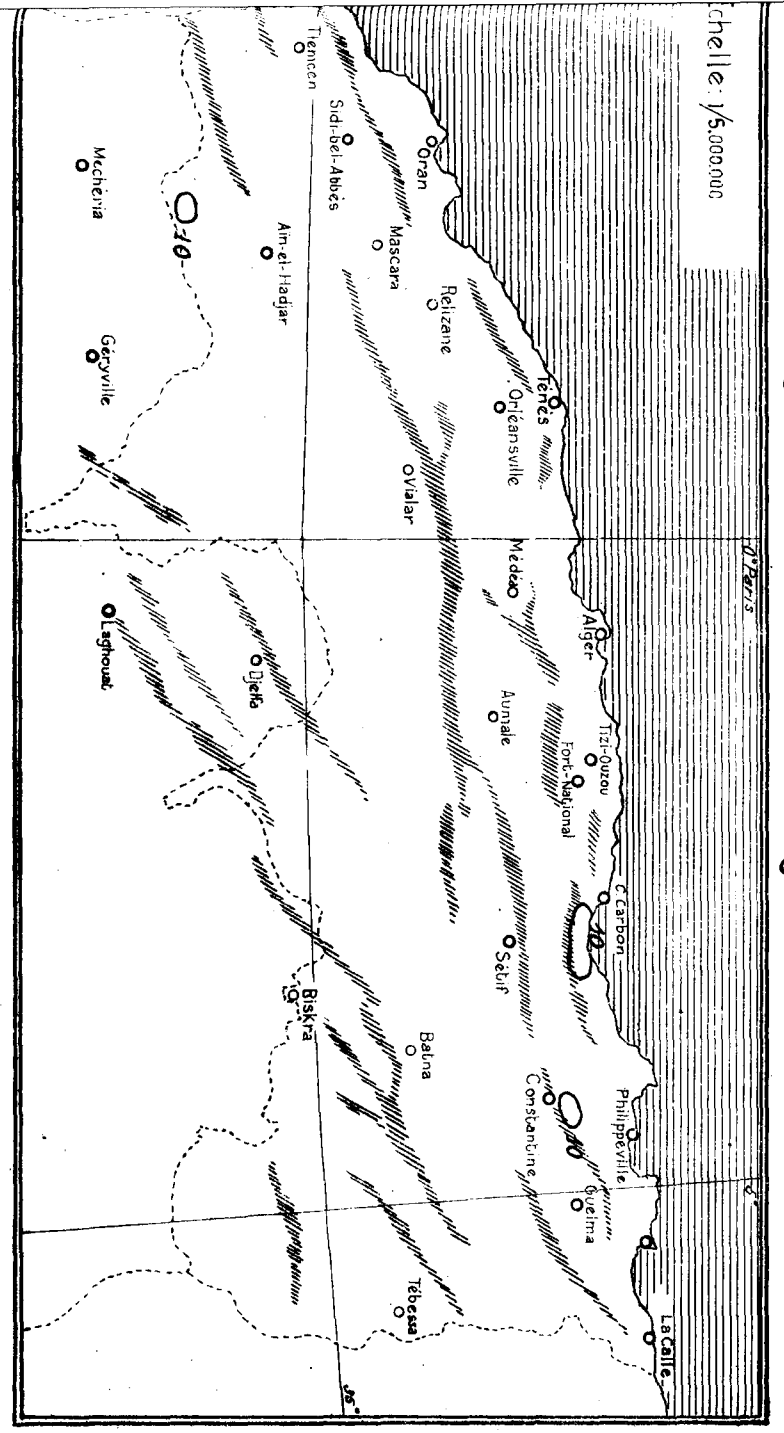

HAUTEUR DES PRECIPITATIONS
tombées au 30 JUIN à 18 heures au 31 JUILLET même heure

Le temps en Algérie

Mois sec, généralement chaud la 1re quinzaine, frais la seconde.

Du 1er au 10, l'Algérie est presque toujours soumise à l'influence de la dépression saharienne dont l'activité se fait plus nettement sentir le 1er, du 5 au 7 et du 10 au 14. La nébulosité est donc très variable, beau en général jusqu'au 11 avec formations orageuses locales donnant des pluies insignifiantes et sporadiques; très nuageux avec éclaircies ensuite, de très faibles averses éparses tombent sur l'Est du pays. Les vents, en moyenne faibles ou modérés (quelques coups de vent), soufflent tantôt de Sud, tantôt de Nord. La température est généralement supérieure à la normale, le sirocco est assez fréquent mais toujours local.

Dans la deuxième partie du mois, l'Algérie est soumise à l'influence maritime : ciel beau ou brumeux, vents de Nord-Est faibles ou modérés, température généralement inférieure à la normale. Il faut cependant écarter la journée du 18 où la dépression saharienne s'avance sur la Méditerranée déterminant un afflux de vents du Sud et une température élevée (sirocco par places) ainsi qu'un temps orageux avec faibles averses sur le centre et l'Est du littoral, du Tell et en quelques points des Hauts-Plateaux, temps qui se prolonge jusqu'au 20.

G. Dugast

INSTITUT DE MÉTÉOROLOGIE
ET DE PHYSIQUE DU GLOBE
DE L'ALGÉRIE

ALGÉRIE DU NORD – MOIS D'AOÛT 1942

Stations	Altitude	Pression (mb) 7h	Pression 13h	Pression 18h	Température 7h	Température 13h	Température 18h	Minimum moyen	Minimum absolu	Minimum date	Maximum moyen	Maximum absolu	Maximum date	Humidité relative 7h	Humidité 13h	Humidité 18h	Nébulosité 7h	Nébulosité 13h	Nébulosité 18h	Vent Force moyenne	Vent Direction dominante	Pluies (normales 1914-1934) Total du mois Hauteur en m/m	Total du mois Rapport à la normale	Total du mois nombre de jours	Total depuis le 1er Septembre Hauteur en m/m	Total depuis le 1er Septembre Rapport à la normale	Total depuis le 1er Septembre nombre de jours	Phénomènes divers (1)
Oran	11 m.	1014.0	1013.6	1012.7	24.1	26.8	25.4	22.7	19.6	7	27.7	32.5	20	76	74	78	2.8	1.2	1.9	2.2	NE	0	0	1	276	0.70	74	Σ le 3.
cap Tenes	189	992.8	993.0	991.4	23.0	25.7	23.9	21.2	19.0	8	27.8	37.0	27	65	70	68	2.9	2.1	2.4	2.3	E	0	0	0	363	0.76	68	R le 17.
Alger	59	1008.6	1008.6	1007.8	23.4	26.9	24.5	21.5	19.7	9	28.7	34.6	1-2	74	61	74	4.0	2.2	2.9	1.3	NE	0	0	1	703	0.91	110	R les 27-29 ; 5j de ∩ ; 1j de ≡.
La calle	10	1013.5	1013.5	1013.4	25.7	27.4	25.4	21.4	17.8	9-10	28.9	33.0	3	66	59	70	1.3	1.5	1.5	1.4	NW	1	0.09	1	117.9	1.27	108	R le 6 ; R le 21.
Tlemcen	810	924.8	925.1	924.4	22.8	29.8	28.3	18.4	15.0	22	30.6	35.1	15	64	45	50	0.8	0.7	0.9	0.3	NW	0	0	0	533	0.85	44	
Sidi-Bel-Abbès	486	960.7	959.2	958.8	19.9	32.5	28.4	15.1	8.1	8	34.0	38.4	26	59	30	40	1.2	1.5	1.8	1.5	NW	5	1.25	1	266	0.67	63	Σ le 26 ; ▲ le 26 ; R le 27.
Aïn-el-Hadjar	1000	902.3	901.2	900.7	19.5	32.3	28.7	13.7	7.0	7	33.9	39.0	2	71	29	30	2.1	4.3	3.9	2.7	N	16	"	3	439	"	89	R les 13,14,15,17,19,26,29 ; ▲ les 17,19 ; Σ le 2 ; 5j de ∩.
Relizane	81	1008.6	1005.6	1005.6	22.6	35.8	32.5	20.5	17.0	7	36.0	42.0	1er	64	40	33	1.0	0.8	0.7	1.6	NW	3	3.00	1	316	0.88	73	Σ les 9, 10, 11, 26, 27, 28 ; ∿ le 24.
Aumale	905	917.9	918.2	917.4	21.7	31.9	"	16.6	9.5	23	33.4	38.5	3	"	"	"	2.2	2.2	2.8	1.6	N	16	3.20	8	"	"	"	T les 14, 27 ; R le 17 ; ▲ les 27, 30 ; Σ le 16.
Fort-National	942	910.0	909.9	909.6	22.0	29.3	24.4	20.4	14.3	25	30.4	36.0	14	65	51	57	0.9	1.5	1.7	1.4	E	1	0.13	2	1449	1.36	101	T le 28 ; Σ les 27, 28 ; 1j de ≡.
Tizi-Ouzou	222	989.8	988.6	988.3	23.6	34.4	"	19.9	14.5	8	35.3	42.1	14	69	42	"	0.9	1.1	1.3	0.6	NW	0	0	0	"	"	"	Σ le 14 ; T le 30.
Batna	1031	902.4	901.6	901.2	22.4	31.3	27.3	13.1	6.8	23	32.7	37.0	15	"	"	"	0.6	1.2	1.1	2.9	W	1	0.08	3	336	0.96	82	Σ les 15, 17, 20, 26, 27, 29 ; R les 27, 28, 29, 31 ; 11j de ∩
Constantine	624	944.2	944.7	943.1	19.0	29.9	27.6	17.4	12.0	9	31.6	38.0	3	66	40	48	0.6	0.5	1.5	1.6	NE	4	"	3	"	"	"	R les 18, 20, 29.
Guelma	270	986.8	985.4	985.9	23.6	34.2	26.6	17.3	11.2	9	34.8	42.5	15	71	46	62	2.4	2.3	2.6	1.4	N	2	0.33	1	710	1.03	90	T le 20 ; R le 29 ; 1j de ≡.
Méchéria	1167	889.1	888.4	887.4	23.6	32.2	29.4	20.4	16.2	6	35.2	39.0	12	53	40	45	1.9	3.2	4.1	1.4	S	12	2.00	13	270	0.84	76	T le 18 ; R le 28, 29.
Géryville	1305	873.2	872.7	871.6	22.6	32.5	29.5	19.3	12.0	7-23	33.4	36.5	12	"	"	"	1.5	3.2	3.9	1.6	S	18	2.00	5	236	0.71	65	
Djelfa	1160	891.1	890.3	889.8	21.2	32.0	27.4	15.2	9.0	7	33.4	36.8	12	57	35	42	1.5	4.1	3.6	2.1	SW	12	1.71	7	300	0.97	71	T les 4, 18, 30 ; R le 29.
Laghouat	765	926.7	925.4	924.0	22.1	33.0	"	20.9	17.2	23	34.5	38.0	12	"	"	"	1.0	1.5	2.1	2.1	SW	14	2.33	4	203	1.16	44	θ le 5 ; R les 16, 17, 18, 19, 30, 31.
Biskra	124	1000.4	998.8	997.1	28.9	37.5	36.0	26.0	20.0	23	38.9	44.0	15	38	24	24	1.0	1.4	2.0	3.5	SE	22	22.00	1	137	0.87	24	R le 30.
Touggourt	69	1005.5	1004.2	1002.8	27.6	38.7	35.5	24.1	20.0	24	40.4	46.0	20	50	28	31	0.6	0.7	0.9	1.3	E	0	"	0	112	1.84	22	
Additif au bulletin de juillet																												
Tizi-Ouzou	222	991.0	989.9	989.4	23.8	34.6	"	"	"	"	35.8	43.6	9	64	35	"	1.0	0.9	1.0	0.9	NW	0	0	0	"	"	"	Σ les 1, 18 ; T le 6.

(1) Légende : R Orage ; ▲ Grêle ; ∩ Rosée ; ≡ Brouillard ; Σ Sirocco ; T Tonnerre ; θ Tempête de sable.

Le Directeur : P. QUENEY

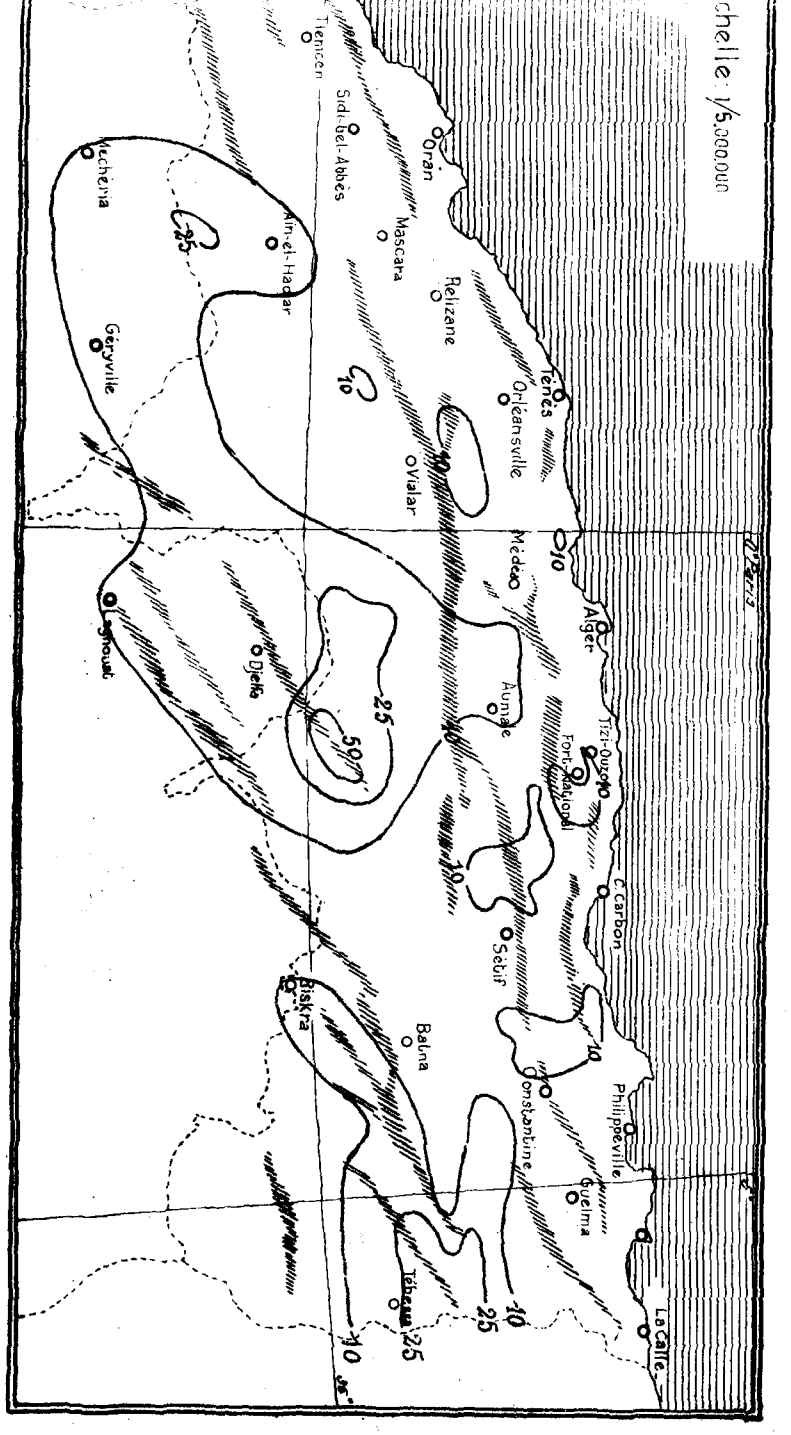

HAUTEUR DES PRÉCIPITATIONS
tombées du 31 Juillet à 18 heures au 31 Août même heure

Mois généralement frais, marqué par des périodes orageuses donnant des précipitations assez importantes par places sur le Sud du réseau.

Du 1er au 6, de faibles courants de perturbations circulent sur la Méditerranée. Le temps, d'abord beau avec vents d'Est à Sud faibles et une température supérieure à la normale (sirocco par places), devient orageux le 5 avec baisse de température et coups de vent de Nord-Ouest. Des averses souvent orageuses tombent sur le centre et l'extrême Est du littoral et du Tell.

Du 7 au 14 : temps beau ou brumeux et frais. Vents de Nord-Est faibles ou modérés.

Du 14 au 17 : le temps devient orageux sur le sud du réseau. Des orages avec grêle éclatent par places sur le Sud des Hauts-Plateaux et le Nord du Sahara donnant des quantités d'eau très variables (Bou-Saâda 25 m/m le 15). Les vents sont variables en force et direction sur cette region alors qu'au Nord le Nord-Est se maintient. La température demeure inférieure à la normale.

Du 18 au 22 : le temps orageux s'étend à tout le pays par suite de perturbations méditerranéennes. Des averses, assez importantes par places, tombent sur les Hauts-Plateaux et l'Est du réseau. Les vents sont variables et la température reste inférieure à la normale.

Du 23 au 25 : retour au temps beau, brumeux et frais avec vents de Nord-Est faibles.

Du 26 au 31, la dépression saharienne s'avance sur la Méditerranée amenant un temps orageux. De faibles averses tombent sur le centre du Littoral et du Tell, tandis qu'elles sont assez importantes et accompagnées de grêle sur les Hauts-Plateaux et le Nord du Sahara.

Les vents soufflent d'Est à Sud faibles ou modérés (sirocco épars) avec coups de vent d'Ouest. La température devient supérieure à la normale.

G. Dugast

INSTITUT DE MÉTÉOROLOGIE
ET DE PHYSIQUE DU GLOBE
DE L'ALGÉRIE

BULLETIN MÉTÉOROLOGIQUE MENSUEL

ALGÉRIE DU NORD — MOIS DE SEPTEMBRE 1942

Stations	Altitude	Pression (mb) 7h	Pression 13h	Pression 18h	Température 7h	Température 13h	Température 18h	Minimum moyen	Minimum absolu	Minimum date	Maximum moyen	Maximum absolu	Maximum date	Humidité relative 7h	Humidité 13h	Humidité 18h	Nébulosité 7h	Nébulosité 13h	Nébulosité 18h	Vent Force moyenne	Vent Direction dominante	Pluies (normales 1914-1934) Total du mois Hauteur en m/m	Total du mois Rapport à la normale	Total du mois nombre de jours	Total depuis le 1er Septembre Hauteur en m/m	Total depuis le 1er Septembre Rapport à la normale	Total depuis le 1er Septembre nombre de jours	Phénomènes divers (1)
Oran.	11m	1014.0	1014.0	1013.2	22.3	26.0	24.2	21.3	16.2	28	27.0	36.6	30	81	72	76	4.6	4.0	3.7	2.5	NE	7	0.41	9				R les 14, 18, 21 ; Σ les 12, 30 ; 2 j de B.
Cap Ténès.	189	992.6	992.8	991.6	21.3	24.2	22.9	20.1	15.4	28	25.9	33.8	30	72	69	70	4.3	4.6	5.5	2.6	E	36	1.38	4				R les 9, 22 ; T le 14 ; Σ les 10, 30.
Alger.	59	1009.2	1009.0	1008.6	23.0	26.2	23.3	21.2	16.8	28	27.5	35.0	30	68	59	72	4.1	5.2	6.1	1.5	NE	14	0.33	11				R les 9, 20, 26, 27 ; T le 19 ; Σ le 30 ; 8 j de ⌓ ; 1 j de ≡ ; 18 j de B
La Calle.	10	1014.2	1013.6	1013.3	23.3	27.2	25.1	20.8	17.5	29	28.0	30.9	21	71	64	71	3.3	2.8	3.1	1.6	NW	50	1.04	6				R les 18, 21.
Tlemcen.	810	925.1	924.6	923.9	21.3	26.0	23.7	16.9	10.8	27	25.7	33.5	11	64	42	50	2.4	2.3	2.5	1.1	SW	19	0.79	6				T le 11 ; R le 17.
Sidi-Bel-Abbès.	486	961.1	959.8	959.6	16.8	28.3	24.3	13.6	6.8	2.8	29.6	37.9	11	68	36	47	3.2	4.8	4.6	1.7	NW	12	1.09	4				T le 10 ; R le 18.
Aïn-El-Kadjar.	1000	902.2	901.4	901.0	15.2	26.5	22.1	12.1	4.0	28	27.6	33.0	11	83	38	53	4.2	5.4	5.1	3.3	N	26	"	13				R les 4, 14, 15, 16, 19, 20, 21 ; Σ les 29, 30 ; 1 j de ⌊⌋ ; 9 j de ⌓ ; 1 j de ≡
Mascara.	590	948.7	947.8	947.5	18.4	27.6	23.0	17.0	11.0	28	28.7	36.8	11	74	44	58	3.1	4.1	3.5	0.8	N	37	2.06	8				T le 11 ; R les 18, 19 ; Σ le 30.
Relizane.	81	1009.4	1007.1	1007.0	20.8	30.9	27.4	"	"	"	32.6	40.0	11	72	41	51	2.6	3.0	3.3	1.4	NW	20	1.43	7				R les 11, 18, 22 ; Σ les 29, 30.
Aumale.	905	917.8	917.2	917.0	17.6	26.8	22.9	14.5	8.2	29	27.6	32.5	11	"	"	"	2.6	4.0	5.3	2.0	N	22	0.76	6				T les 8, 10, 11.
Fort-National	942	909.8	909.9	909.4	"	"	"	"	"	"	"	"	"	"	"	"	2.3	2.2	2.8	1.6	E	58	1.18	4				R les 9, 14 ; Σ le 30.
Tizi-Ouzou.	222	990.6	989.2	989.4	20.7	29.9	25.4	17.9	11.0	28	30.9	35.7	11	89	60	71	1.6	2.4	2.7	0.5	W	46	1.12	7				T les 8, 9, 10, 11, 14, 19, 21 ; 1 j de ⌓.
Batna.	1031	902.7	901.9	901.4	16.7	26.1	20.4	11.2	2.5	30	"	"	"	82	63	75	1.1	1.7	2.0	2.6	W	67	3.19	8				R les 2, 7 au 13, 16, 17, 19, 20, 23, 24 ; Σ les 4, 21 ; 25 j de ⌓.
Constantine.	624	945.4	945.5	944.0	17.3	26.2	23.2	15.8	11.0	29	27.9	32.0	11	80	49	58	1.9	2.1	3.3	1.3	NE-S	77	"	7				T les 8, 11, 15, 16 ; R les 19, 21 ; Σ le 3.
Guelma.	270	987.1	985.8	986.0	21.3	30.6	23.9	16.8	11.0	29	32.0	35.2	12-15	78	51	73	3.7	4.7	4.6	1.3	N	64	1.78	9				R les 3, 21 ; T le 16 ; 10 j de ⌓.
Méchéria.	1167	889.1	888.2	887.6	17.2	26.3	23.5	14.8	8.0	28	28.1	34.0	5	69	43	47	3.8	3.9	4.7	1.6	S	18	0.47	9				T les 4, 16, 18, 19, 20.
Géryville.	1305	874.6	873.6	873.0	15.3	25.0	22.8	12.8	3.8	28	26.3	32.0	3	"	"	"	2.5	5.1	5.0	1.9	S	44	1.19	7				
Djelfa.	1160	891.0	890.3	890.0	15.6	25.7	20.6	12.7	6.0	29	26.5	31.0	7	80	58	68	3.0	4.0	4.3	1.9	SW	65	2.17	10				T les 8, 10 ; R le 9 ; 1 j de ≡.
Laghouat.	765	928.2	926.7	925.9	18.3	27.7	24.3	17.1	11.5	28	28.7	32.0	7	"	"	"	1.5	2.1	2.4	2.8	W	36	1.57	6				R les 9, 11, 13, 14, 18, 19.
Biskra.	124	1002.0	1000.7	999.5	24.5	32.9	30.9	22.7	16.8	29	34.0	38.3	5	52	31	34	2.3	2.3	3.1	1.9	SE	23	1.53	3				R les 7, 8, 9 ; θ les 9, 23, 27.
Touggourt.	69	1006.7	1005.2	1004.3	24.0	34.2	31.5	21.3	13.0	29	36.8	39.8	22	63	40	43	1.7	1.4	1.2	1.6	SE	3	1.00	1				R le 1er

(1) Légende : R Orage, T Tonnerre, Σ sirocco, B Brume, ⌓ Rosée, θ Tempête de sable.
≡ Brouillard ; ⌊⌋ Gelée Blanche.

Le Directeur : P. Queney

Mois orageux, d'assez faible pluviosité sur le littoral, élevée sur les Hauts-Plateaux.

Du 1er au 10, les variations barométriques sont faibles sur l'Algérie. La nébulosité est variable; généralement beau le matin, le temps devient instable dans la journée; cette instabilité provoque la formation d'orages quelquefois assez importants et qui ont lieu principalement sur les Hauts-Plateaux, le Nord du Sahara et le centre du Littoral et du Tell. Les vents soufflent en général modérément d'entre Nord et Est. La température est voisine de la normale tout en lui étant inférieure.

Du 11 au 20, des pressions élevées persistent presque toujours sur la Tunisie et la Méditerranée Orientale. Le temps est orageux. De nombreuses averses, parfois très importantes (Constantine: 55 m/m le 16) tombent principalement sur les Hauts-Plateaux. Les vents soufflent alternativement de Nord et du Sud (quelques coups de vent. La température varie assez fortement (sirocco par places), mais demeure dans son ensemble supérieure à la normale.

Du 21 au 30, des perturbations passant sur la Méditerranée intéressent l'Algérie. A part une éclaircie sur tout le pays du 24 au 26, le ciel est nuageux ou très nuageux. Des pluies assez abondantes, par places, tombent sur le réseau et sont souvent orageuses et accompagnées de grêle. Les vents soufflent d'entre Sud et Ouest et sont en moyenne modérés (coups de vent). La température est variable, mais est en général inférieure à la normale, sauf le 30 où le sirocco se fait sentir sur la moitié Ouest de l'Algérie.

J. Dugast.

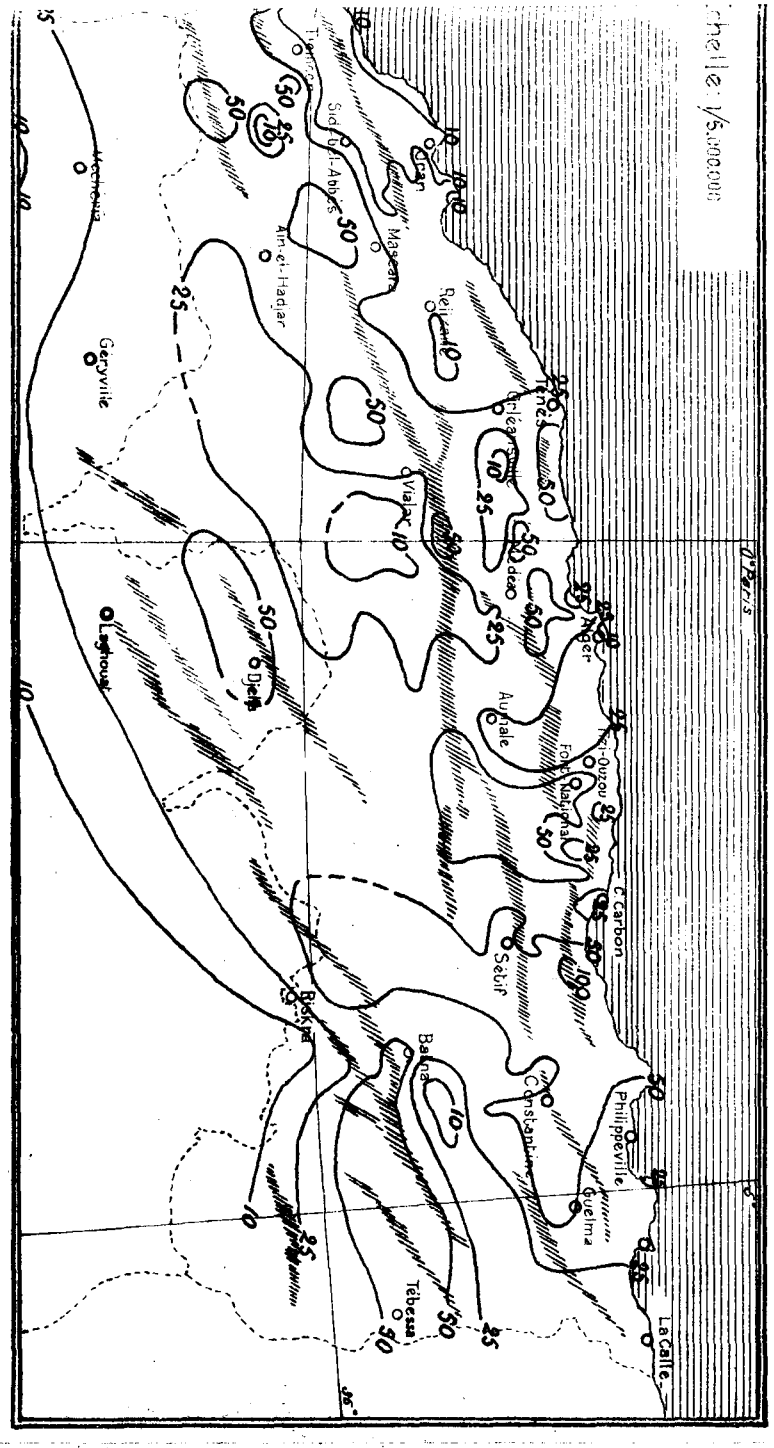

Hauteur des précipitations tombées au 31 Août à 18 heures au 30 Septembre même heure

INSTITUT DE MÉTÉOROLOGIE
ET DE PHYSIQUE DU GLOBE
DE L'ALGÉRIE

ALGÉRIE DU NORD — MOIS D'OCTOBRE 1942

Stations	Altitude	Pression (mb) 7h	Pression 13h	Pression 18h	Température 7h	Température 13h	Température 18h	Minimum moyen	Minimum absolu	Minimum date	Maximum moyen	Maximum absolu	Maximum date	Humidité relative 7h	Humidité 13h	Humidité 18h	Nébulosité 7h	Nébulosité 13h	Nébulosité 18h	Vent Force moyenne	Vent Direct.te dominante	Pluies (normales 1914-1934) Total du mois Hauteur en m/m	Total du mois Rapport à la normale	Total du mois nombre de jours	Total depuis le 1er Septembre Hauteur en m/m	Total depuis le 1er Septembre Rapport à la normale	Total depuis le 1er Septembre nombre de jours	Phénomènes divers (1)
Oran	11m	1016.2	1015.6	1015.4	19.0	22.9	21.3	18.0	12.3	28	24.0	32.6	2	80	73	78	3.9	2.7	5.0	2.4	N.E	7	0.27	3	14	0.33	12	Σ le 2 ; 4 j. de B.
Cap Ténès	189	994.8	994.4	994.3	19.0	22.5	20.7	18.0	12.0	28	24.8	35.0	4	69	64	69	4.4	4.1	4.1	2.4	E	1	0.02	1	37	0.54	5	Σ les 1er, 2, 4, 27, 29; 3 j. de ≡.
Alger	59	1011.0	1010.2	1010.6	20.4	24.7	21.6	19.0	13.7	28	26.1	34.2	1er	68	51	70	3.9	3.7	3.1	1.1	N.E	16	0.22	3	30	0.26	14	R le 27; Σ le 1er; θ le 30; 13 j. de Ω; 3 j. de ≡; 23 j. de B.
La Calle	10	1015.8	1015.1	1015.1	20.1	26.1	22.9	18.7	15.5	24	27.1	40.0	1er	69	53	64	2.9	2.0	2.4	2.1	N.W	14	0.19	4	64	0.52	10	
Tlemcen	810	926.2	925.5	925.2	18.6	23.5	20.6	15.5	7.8	28	24.3	33.5	4	46	37	48	3.0	2.3	2.6	1.4	S.S.W	5	0.11	3	24	0.34	9	
Sidi.bel.Abbès	486	962.2	960.7	961.0	12.6	26.2	21.5	10.4	4.7	24	27.4	36.7	2	74	33	49	2.8	3.1	3.1	1.5	N.E	2	0.07	2	14	0.37	6	Σ le 2 ; 10 j. de Ω ; 1 j. de ≡.
Aïn.el.Hadjar	1000	902.6	902.2	902.2	11.0	23.6	18.6	9.1	3.0	20	24.8	34.0	3	75	37	53	2.8	4.3	3.8	3.5	S	8	"	5	34	"	18	R les 14, 15; Σ du 1er au 8 et du 28 au 30; 16 j. de Ω; 1 j. de B; 1 j. de ⊔.
Mascara	590	950.6	949.4	949.5	15.4	27.0	20.8	14.7	8.0	28	28.8	36.0	2	71	37	56	2.3	2.1	1.1	1.0	N	1	0.03	1	38	0.75	9	
Relizane	81	1010.8	1008.7	1009.1	16.1	29.2	24.0	"	"	"	30.4	40.2	2	64	27	41	2.4	1.8	1.6	1.7	W	0	0	2	20	0.47	9	Σ les 28, 29, 30.
Vialar	889	920.2	921.0	918.8	14.3	26.4	22.9	"	"	"	"	"	"	61	41	33	0.2	0.3	0.3	"	"	7	0.23	1	"	"	"	Σ le 27.
Aumale	905	919.6	918.8	918.6	13.0	23.2	20.4	10.9	5.8	24	24.5	33.0	2	"	"	"	1.5	2.2	2.1	2	N	7	0.19	2	29	0.44	8	R le 27; Σ les 27, 29; θ le 30.
Fort.National	942	911.0	910.0	910.4	16.2	23.5	17.9	14.7	4.2	28	23.8	31.0	1er 2.3	81	67	80	1.0	0.7	1.2	2	W	9	0.11	1	67	0.51	5	
Tizi.Ouzou	222	992.3	990.8	991.1	17.4	28.1	23.1	15.1	10.0	24	28.9	37.0	2	"	"	"	1.6	1.7	1.8	1	N.W	9	0.12	1	55	0.46	8	R le 27; Σ les 1er, 29, 30; 4 j. de Ω.
Batna	1031	903.8	902.6	903.2	11.6	22.5	16.4	7.3	1.0	20	24.1	36.0	3	83	62	73	0.6	1.0	0.8	3	W	21	0.84	3	88	1.91	11	R le 31; Σ les 29, 30; 29 j. de Ω.
Constantine	624	947.1	947.0	945.8	14.1	23.7	20.8	12.2	7.0	24	25.3	35.0	1er	72	48	60	0.8	2.1	2.1	2	N.E	11	"	3	88	"	10	Σ le 31.
Guelma	270	989.0	988.2	988.2	17.6	27.3	22.4	13.2	8.9	24	29.0	40.2	1er	71	49	60	2.6	3.5	3.5	1	N	6	0.11	2	80	0.90	11	Σ le 28 ; 1 j. de B; 4 j. de Ω.
Méchéria	1167	889.6	888.4	888.7	14.0	24.2	19.8	11.7	4.0	28	25.5	33.0	8	55	31	37	2.4	4.0	3.5	2	S	16	0.64	2	34	0.54	11	T les 12, 15.
Géryville	1135	875.0	874.2	873.9	12.7	22.3	18.3	9.1	1.0	28	23.2	32.9	3	66	46	57	1.0	2.1	2.4	1	S	5	0.21	1	49	0.80	8	
Djelfa.	1160	892.3	891.2	891.2	9.7	23.3	17.7	7.6	1.1	21	24.1	32.0	2	86	62	71	1.5	2.1	2.2	1	S.W	2	0.11	2	67	1.37	12	Σ le 27.
Laghouat	765	929.9	929.2	928.6	14.6	24.2	21.7	13.6	9.1	6	25.1	34.1	2	"	"	"	0.8	1.2	1.2	3	W	22	1.57	3	58	1.57	9	
Biskra	124	1005.1	1003.9	1002.8	20.0	29.1	"	18.2	14.5	21	30.3	38.9	1er	47	29	"	1.2	1.3	1.6	2	N.W	0	0	1	23	0.92	4	R le 25.
Touggourt	69	1009.9	1008.3	1007.8	18.9	28.9	25.2	15.3	10.6	20	31.4	41.0	2	52	33	42	0.6	0.1	0.1	1	S.E	0	0	0	3	0.50	1	R le 31.

(1) Légende : R Orage ; B Brume ; ≡ Brouillard ; Ω Rosée ; ⊔ Gelée blanche ; Σ Sirocco ; θ Tempête de sable.
T Tonnerre.

Le Directeur : P. Queney

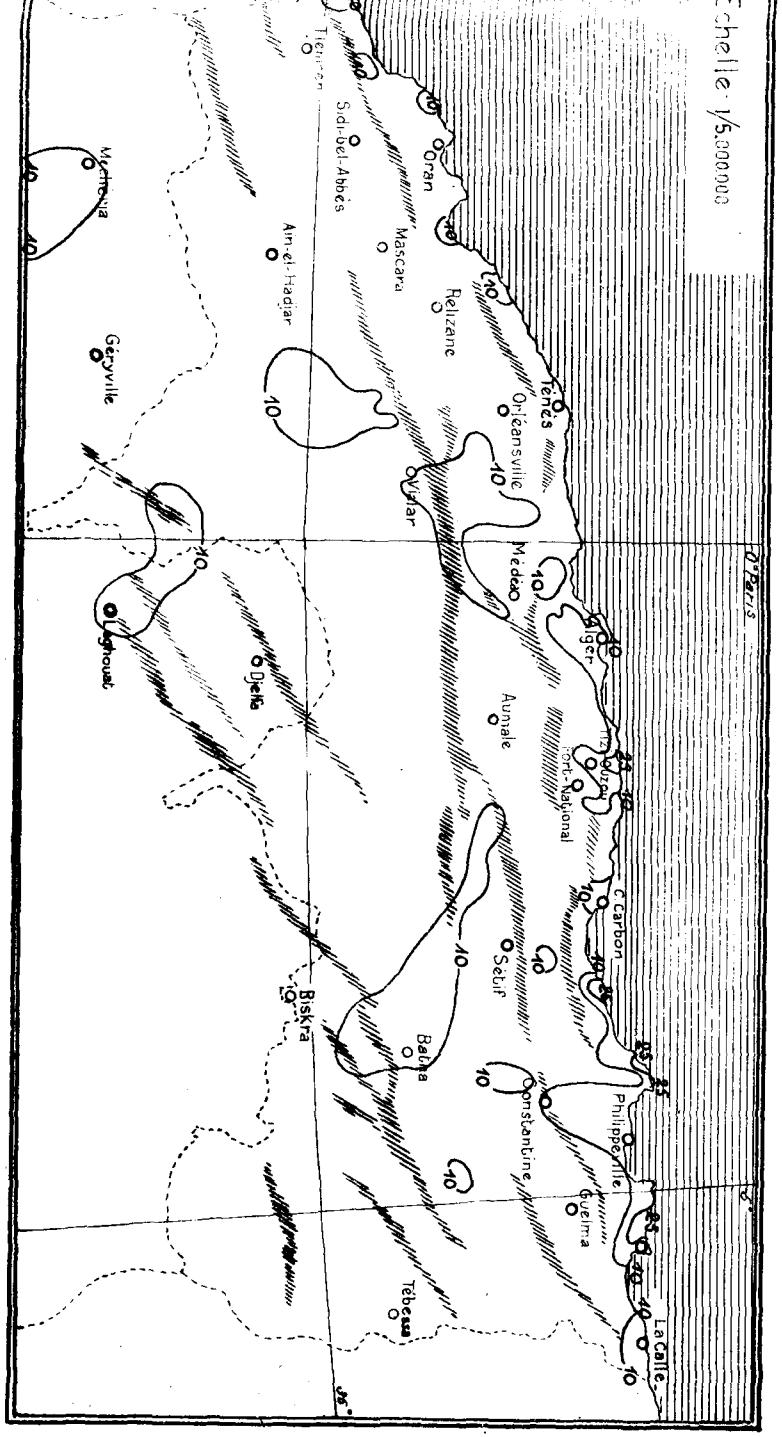

Hauteur des précipitations tombées du 30 Septembre à 18 heures au 31 Octobre même heure.

— LE TEMPS EN ALGÉRIE —

Mois sec, de température supérieure à la normale.

Les 1er et 2 marquent la fin de la dernière période du mois précédent. Le temps, d'abord couvert et brumeux, s'éclaircit le 2. Les vents soufflent d'entre Sud et Ouest et sont faibles avec quelques coups de vent. La température est élevée (sirocco sur l'Ouest du littoral et du Tell).

Du 3 au 25, le régime méditerranéen s'établit sur l'Algérie. Le temps est en général beau sauf brumes sur le littoral. Presque chaque jour des instabilités locales développent des nuages orageux donnant des averses, avec orages, presque toujours insignifiantes qui ont lieu l'après-midi ou la nuit. La température varie peu au Nord, assez fortement au Sud, cependant elle demeure dans son ensemble légèrement supérieure à la normale. Les vents sont variables et faibles ou modérés, le Nord-Est dominant sur le littoral.

Du 26 au 31, le régime des perturbations d'Ouest sur la Méditerranée remplace le précédent. Le temps est très nuageux avec éclaircies; des averses, généralement peu importantes, tombent les 27 et 28 sur le littoral, l'Ouest et le centre des Hauts-Plateaux et les 30 et 31 sur presque tout le réseau. Les vents soufflent de Sud modérés ou assez forts avec coups de vent du secteur Ouest. La température subit de grandes fluctuations (sirocco par places), mais demeure dans son ensemble supérieure à la normale.

G. Dugast

INSTITUT DE MÉTÉOROLOGIE
ET DE PHYSIQUE DU GLOBE
DE L'ALGÉRIE

ALGÉRIE DU NORD — MOIS DE NOVEMBRE 1942

Stations	Altitude	Pression (mb) 7h	Pression (mb) 13h	Pression (mb) 18h	Température 7h	Température 13h	Température 18h	Minimum moyen	Minimum absolu	Minimum date	Maximum moyen	Maximum absolu	Maximum date	Humidité relative 7h	Humidité relative 13h	Humidité relative 18h	Nébulosité 7h	Nébulosité 13h	Nébulosité 18h	Vent Force moyenne	Vent Direction dominante	Pluies (normales 1914-1934) Total du mois Hauteur en mm	Total du mois Rapport à la normale	Total du mois Nombre de jours	Total depuis le 1er Septembre Hauteur en mm	Total depuis le 1er Septembre Rapport à la normale	Total depuis le 1er Septembre Nombre de jours	Phénomènes divers (1)
Oran	11m	1014.7	1014.0	1014.0	15.7	19.5	17.8	14.4	8.6	26	20.6	32.0	4	78	67	78	5.6	4.8	5.4	2.1	N.E	28	0.39	11	42	0.37	23	Σ les 4,8 ; 9j. de B.
Cap Ténès	189	993.2	993.0	992.8	15.5	17.5	16.4	13.9	8.6	25	19.4	30.0	5	72	70	73	8.1	6.5	5.2	2.4	E	82	0.91	12	119	0.75	17	T les 12,24 ; R, Δ le 25 ; Σ les 4 et 5.
Alger	59	1009.1	1008.8	1008.8	16.0	19.0	18.1	14.6	6.3	26	19.9	29.0	4	69	58	61	7.5	6.1	5.9	1.3	N.E	129	0.98	13	159	0.64	27	
La Calle	10	1013.8	1013.0	1013.0	15.3	19.9	17.2	13.8	7.2	26	20.8	32.4	5	72	57	65	4.8	4.3	4.6	1.2	S.E	97	0.67	12	161	0.60	22	
Tlemcen	810	"	"	"	12.6	16.6	1.51	9.9	2.7	26	17.2	27.0	4	62	43	50	4.4	4.1	4.3	1.4	S.W	39	0.46	8	63	0.40	17	
Sidi-bel-Abbès	486	961.0	958.8	959.0	9.0	18.4	14.4	6.8	-0.4	19	19.8	32.0	7	77	48	67	4.8	6.0	4.4	0.7	S.S.W	40	0.58	9	54	0.50	15	R les 9,12,28 ; Σ le 4 ; 1j. de gelée et ⊔ ; 14j. de Ω ; 2j. de ≡.
Aïn-el-Hadjar	1000	900.2	899.8	899.6	7.2	15.6	11.7	4.4	-0.3	26	6.6	28.0	7	87	55	73	6.0	7.5	7.0	2.8	S	57	"	9	91	"	27	R les 11,12 ; ▲ le 21 ; ✱ les 25,27 ; Σ du 2 au 6 ; 1j. de gelée ; 4j. de ⊔, Ω, 2j. de ≡ ; 1j. de B.
Mascara	590	948.2	947.5	947.2	11.0	18.1	14.7	10.3	2.4	26	20.2	31.4	7	82	57	71	4.4	5.6	3.8	0.7	N	54	0.57	8	92	0.63	17	
Relizane	81	1009.1	1007.8	1007.5	12.3	20.7	17.3	"	"	"	22.0	34.0	4	75	49	65	6.7	5.2	5.3	1.2	W	37	0.64	10	57	0.56	19	R les 10,11,13 ; ▲ le 25 ; 1j. de B.
Orléansville	112	1002.4	1001.8	1001.1	"	"	"	"	"	"	"	"	"	"	"	"	5.1	3.5	4.3	0.6	N.E	56	0.84	9	"	"	"	R les 11,12 ; Σ les 4,5 ; 1j. de Ω.
Aumale	905	916.4	916.0	916.2	8.4	14.5	11.8	7.0	0.3	2	15.2	25.7	7	91	81	92	6.3	6.7	7.1	1.9	N	64	0.94	10	93	0.69	18	R, Δ le 11 ; 2j. de ⊔ ; 4j. de ≡ ; 1j. de B.
Fort-National	942	"	"	"	"	"	"	"	"	"	"	"	"	"	"	"	4.0	3.7	3.9	0.9	W	132	0.86	7	199	0.70	12	✱ le 25.
Tizi-Ouzou	222	990.0	989.2	989.4	12.0	18.8	16.7	10.8	6.0	24.25	20.1	29.6	4	88	74	79	3.0	3.3	3.0	0.3	N.W	114	0.88	12	169	0.68	20	Σ du 3 au 5 ; 1j. de B ; 6j. de Ω ; ⌁ le 7.
Batna	1031	899.9	898.7	899.5	6.9	12.8	9.5	4.6	-0.5	21	15.1	25.2	6	89	72	83	2.4	2.3	2.0	2.7	W	43	1.16	13	131	1.58	24	R le 10, 1j. de gelée, 4j. de ⊔ ; 19j. de Ω ; 1j. de ≡.
Constantine	624	944.4	944.6	944.6	9.4	15.2	14.1	8.3	3.0	26	16.9	28.0	7	81	63	72	4.1	4.6	5.0	2.7	S	37	"	14	125	"	24	
Guelma	270	986.8	987.6	986.0	11.8	19.2	15.0	9.5	4.1	26	20.7	31.6	5	84	64	68	6.8	6.6	5.9	1.4	N	52	0.73	10	132	0.83	21	13j. de Ω ; 2j. de B.
Méchéria	1167	886.3	885.4	885.5	8.9	16.6	12.7	7.1	-4.0	26	17.6	27.0	5	72	44	54	6.0	5.5	4.9	2.1	S	28	0.58	10	62	0.56	21	T le 10 ; ▲ le 12 ; 2j. de gelée ; 2j. de ⊔ ; 3j. de B.
Géryville	1305	870.6	869.9	869.8	7.9	14.6	11.1	6.4	-2.6	19	15.4	25.8	7	"	"	"	5.9	5.9	6.7	2.5	N	38	0.95	6	87	0.86	14	
Djelfa	1160	888.7	888.2	888.3	6.9	13.8	10.4	5.4	-1.8	21	15.2	27.0	8	88	75	80	6.8	6.4	5.2	1.6	S.W	30	0.81	10	97	1.13	22	✱ le 25 ; 3j. de gelée et de ⊔.
Laghouat	765	928.2	927.4	929.6	9.1	15.7	13.6	8.2	2.7	20	16.7	24.1	7	72	73	70	2.7	2.7	1.5	2.4	W	27	1.35	12	85	1.49	21	
Biskra	124	1003.2	1002.2	1002.3	13.5	20.4	16.8	12.4	4.8	26	21.1	30.9	7	66	45	63	2.0	2.1	2.1	1.7	N.W	21	0.84	8	44	0.88	12	
Touggourt	69	1008.6	1007.1	1007.1	11.4	21.4	17.0	9.9	2.7	27	22.8	30.5	7	75	56	66	2.2	2.4	1.4	1.2	N.W	6	0.55	4	9	0.53	5	

(1) Légende : R Orage ; T Tonnerre ; ▲ Grêle ; Δ Grésil ; ✱ Neige ; ⊔ Gelée blanche ; Ω Rosée ; Σ Sirocco ; B Brume ; ≡ Brouillard ; ⌁ Secousse sismique.

Le Directeur : P. Queney

Mois chaud et relativement sec au cours de la première quinzaine, frais et pluvieux durant la deuxième.

Du 1er au 7, un faible courant de perturbations traverse la Méditerranée d'Ouest en Est sans intéresser l'Algérie. Le ciel est beau. Les vents soufflent du secteur Sud, quelquefois en rafales. La température s'élève fortement au dessus de la normale (Alger : + 8°7 le 5), le sirocco se fait sentir les 5 et 6 sur l'Ouest du littoral et du Tell.

Du 8 au 16, un faible courant de perturbations de Sud-Ouest circule sur le bord méridional d'un massif de hautes pressions qui occupe l'Ouest de l'Europe. Le ciel devient très nuageux. On enregistre d'abord des averses faibles et très localisées sur l'Ouest du réseau, puis plus abondantes le 11, principalement sur les départements d'Alger et de Constantine. A partir du 12 elles redeviennent éparses et intéressent surtout le littoral et le Tell. Les vents faibles soufflent du secteur Sud. La température est légèrement supérieure à la normale.

Du 17 au 20, l'Algérie est sous l'influence du régime de perturbations centre-méditerranéennes. Le ciel est clair à l'Ouest, très nuageux avec éclaircies à l'Est. Des pluies abondantes par places, tombent sur le centre et l'Est du littoral, elles s'étendent, les 18 et 19, aux Hautes-Plaines constantinoises. Les vents, variables et faibles dans le département d'Oran, soufflent parfois assez fortement du secteur Nord-Ouest sur le reste du réseau. La température s'abaisse au-dessous de la normale.

Du 21 au 23, un régime de perturbations de Sud-Ouest provoque des pluies éparses, les 22 et 23, dans la région d'Oran, l'Est du littoral et le Nord du Sahara. Les vents, faibles, soufflent en général du secteur Sud. La température est voisine de la normale.

Du 24 au 30, au type de temps précédent est associé le régime de perturbations centre-méditerranéennes. Les intempéries persistent durant toute cette période et on enregistre sur tout le pays des pluies parfois abondantes (Blida : 74mm2 du 25 à 7h au 26 à 7h). Les vents du secteur Ouest, forts le 26, faibles ou modérés entre temps, déterminent une baisse de température.

A. Fourey

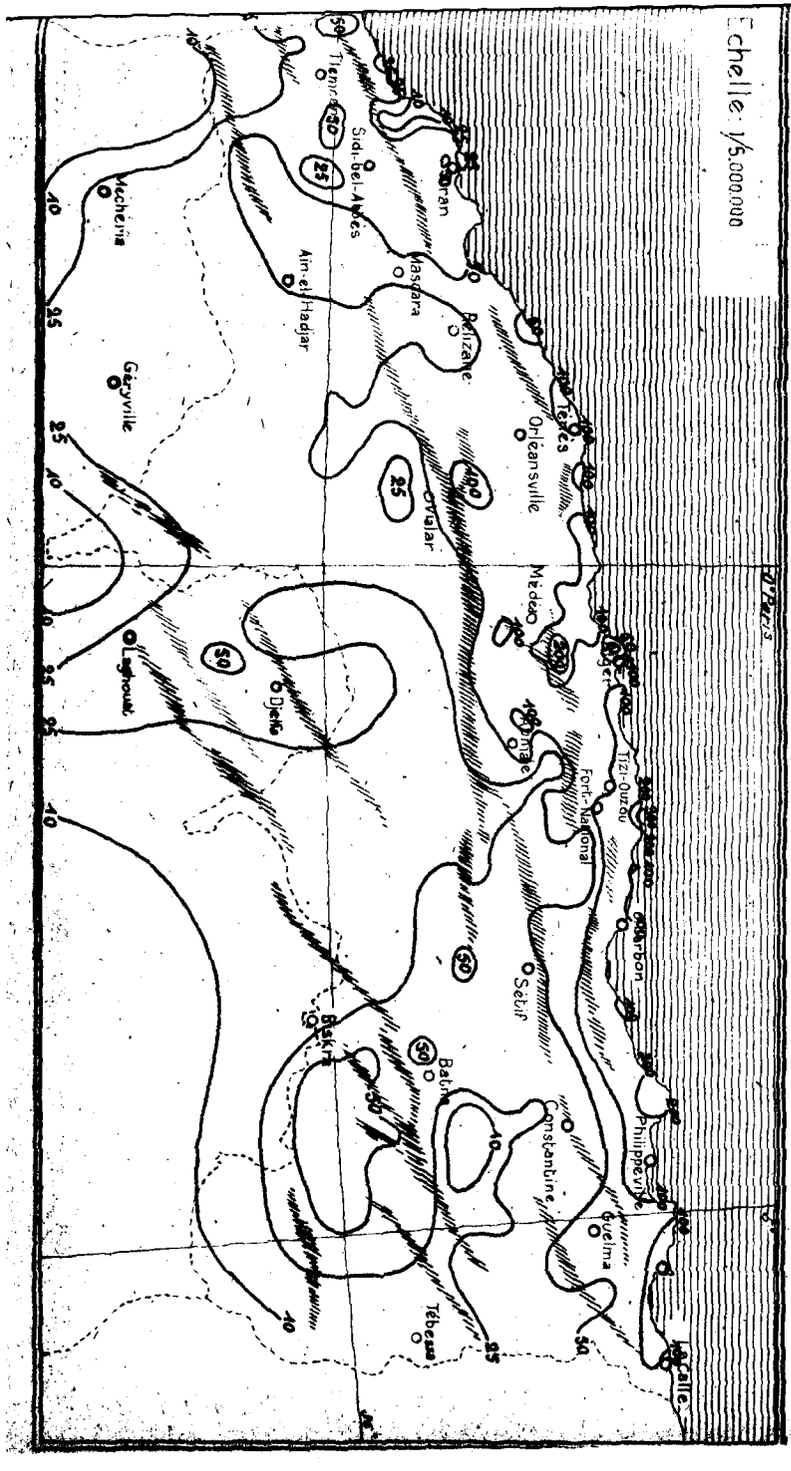

INSTITUT DE MÉTÉOROLOGIE
ET DE PHYSIQUE DU GLOBE
DE L'ALGÉRIE

ALGÉRIE DU NORD — MOIS D.e Décembre 1942

Stations	Altitude	Pression (mb) 7h	Pression 13h	Pression 18h	Température 7h	Température 13h	Température 18h	Minimum moyen	Minimum absolu	Minimum date	Maximum moyen	Maximum absolu	Maximum date	Humidité relative 7h	Humidité 13h	Humidité 18h	Nébulosité 7h	Nébulosité 13h	Nébulosité 18h	Vent Force moyenne	Vent Direct.te domin.te	Pluies (normales 1914-1934) Total du mois Hauteur en m/m	Total du mois Rapport à la normale	Total du mois nombre de jours	Total depuis le 1er Septembre Hauteur en m/m	Total depuis le 1er Septembre Rapport à la normale	Total depuis le 1er Septembre nombre de jours	Phénomènes divers (1)
Oran	11	1018.4	1016.3	1018.7	13.4	16.2	14.8	12.0	6.4	31	17.0	21.8	17	80	75	78	6.8	7.5	6.5	2.2	W	156	2.08	15	198	1.04	38	R le 18,19; 1j. de ≡; 8j. de B
Cap. Ténès	189	997.1	996.2	996.6	12.6	14.3	13.0	11.4	6.6	31	15.6	22.0	4	82	78	85	8.4	8.4	7.2	2.4	S	210	2.76	19	320	1.40	36	R le 6
Alger	59	1012.0	1011.9	1012.0	13.2	15.4	13.9	11.9	7.0	31	16.5	20.2	14	77	69	78	7.5	6.9	7.3	1.2	W	185	1.35	18	344	0.89	45	R le 8; 8j. de B; 2j. de ⌓
La Calle	10	1016.6	1015.4	1015.6	12.2	16.9	14.5	11.3	6.2	30	17.3	24.8	18	76	60	72	6.2	6.2	6.3	0.6	N.W	193	1.22	19	354	0.83	41	
Tlemcen	810	926.8	926.4	926.4	9.0	12.1	10.9	7.2	-0.1	31	12.5	19.0	5	72	51	57	4.7	4.4	4.8	1.3	SW	184	2.42	11	247	1.06	28	* le 30; 1j. de gelée
Sidi-bel-Abbès	486	963.5	963.0	963.1	6.7	13.3	11.0	5.6	0.0	31	14.6	22.0	4	92	67	83	6.3	8.1	5.6	0.9	NW	109	1.78	14	163	0.96	29	* le 30; 1j. de gelée; 6j. de ⌴; 10j. de ⌓; 3j. de ≡
Ain-el-Hadjar	1000	902.8	902.6	902.0	5.2	9.9	7.4	4.4	-1.0	31	10.8	18.5	3	93	75	87	7.0	7.3	8.2	2.1	S	108	"	18	199	"	45	* les 11,25,31; 2j. de gelée et ⌴; 1j. de ⌓ et B
Mascara	590	951.3	950.1	950.2	8.7	12.7	10.7	7.4	0.2	31	14.5	22.6	4	83	78	89	7.0	6.8	5.5	0.9	N	210	2.41	14	302	1.29	31	* le 31; R le 19
Relizane	81	1012.6	1011.6	1011.9	9.8	"	13.0	8.2	5.0	31	16.8	22.0	14	90	"	83	6.9	6.4	6.8	1.0	W	99	1.76	16	156	0.99	35	1j. de ⌴; 2j. de ⌓; 3j. de ≡; 5j. de B.
Orléansville	112	1005.6	1004.7	1005.0	9.0	14.2	"	7.5	4.0	26	"	"	"	92	81	"	4.2	5.0	5.6	0.4	NE	84	1.31	18	"	"	"	5j. de ⌓; 9j. de ≡; 3j. de B.
Aumale	905	919.1	919.0	918.7	6.1	9.6	7.8	4.9	1.0	30	10.2	17.0	4	"	"	"	7.0	7.0	7.6	1.2	N	54	0.76	16	147	0.71	34	* les 30,31; 1j. de ⌴; 1j. de ⌓
Fort-National	948	909.0	908.8	908.6	7.2	9.0	7.7	5.5	0.0	27	10.7	16.5	4	"	"	"	5.7	3.7	2.6	1.4	W	188	1.12	14	387	0.85	26	Σ le 1er; 1j. de gelée; 1j. de ≡
Tizi-Ouzou	223	993.0	992.2	992.2	9.2	15.7	12.2	8.3	3.8	30	14.4	20.0	4	93	74	86	3.6	3.4	3.2	0.1	NW	214	1.18	22	383	0.89	42	8j. de ⌓; 2j. de B
Batna	1031	901.0	899.3	900.3	4.0	9.5	5.8	2.4	-3.2	3	10.4	16.0	18	97	78	94	2.3	2.6	2.5	2.6	W	63	1.96	13	194	1.68	37	8j. de gelée et ⌴; 6j. de ⌓; 2j. de ≡
Constantine	624	946.6	945.5	945.1	6.7	11.1	10.1	5.7	1.0	28	12.3	19.0	18	88	76	78	4.9	4.9	5.1	2.8	NE	113	"	16	238	"	40	
Guelma	270	990.8	990.2	990.2	8.8	15.0	11.6	6.9	1.5	30	16.4	20.2	3	89	73	77	6.8	7.5	6.5	1.2	N	98	1.06	13	230	0.91	34	16j. de ⌓
Méchéria	1167	889.0	888.2	888.2	3.8	11.0	8.0	3.9	-3.0	31	12.2	22.0	2-3	72	59	69	6.3	5.9	5.9	2.3	N	36	0.85	9	98	0.63	30	* les 29,31; 2j. de gelée
Géryville	1305	872.2	871.4	871.2	3.7	8.4	6.4	3.0	-2.0	26-31	9.2	18.8	3	"	"	"	6.5	7.0	7.3	2.1	N	81	1.80	12	168	1.15	26	* les 23,29,30; 5j. de gelée; 1j. de ⌴
Djelfa	1160	889.9	889.1	889.6	3.9	8.8	6.2	3.1	-0.8	28	9.7	18.0	4	98	83	90	7.5	7.5	5.3	1.8	NW	76	2.05	12	173	1.40	34	* le 30; 5j. de gelée; 3j. de ⌴; 1j. de ≡
Laghouat	765	929.0	928.3	929.3	6.9	12.2	10.3	7.8	1.2	30	12.7	18.1	17	72	68	70	2.6	2.6	2.4	2.4	NW	36	2.23	7	123	1.66	28	
Biskra	124	1004.7	1004.2	1004.4	10.5	17.3	14.0	9.9	4.8	30	18.1	21.6	7	76	53	67	2.0	2.2	2.5	1.7	N	36	2.00	8	82	1.19	20	
Touggourt	69	1010.2	1009.2	1009.5	7.7	17.1	13.4	6.7	1.0	28-30	18.3	23.4	1	82	54	69	4.6	5.1	4.3	1.2	NW	5	0.71	4	14	0.58	9	1j. de ≡

(1) Légende : T. Tonnerre; R. Orage; * Neige; ⌓ Rosée; Σ Sirocco; ⌴ Gelée blanche; B Brume; ≡ Brouillard.

Le Directeur : P. Queney.

Mois chaud et très pluvieux, surtout dans le département d'Oran.

Les 1 et 2, une dépression sur la mer Tyrrhénienne provoque des pluies sur l'Est du littoral ainsi que sur la Kabylie et sur le Tell constantinois. Les vents, faibles, soufflent du secteur Ouest. La température est supérieure à la normale.

Les 3 et 4 s'amorce le régime de perturbations du Sud-Ouest qui persiste jusqu'au 10. Il pleut le 3, dans la région de Relizane, le 4 dans celle d'Aflou; le 5, la pluie intéresse presque tout le département d'Oran et quelques points du département d'Alger. L'Ouest et le centre de l'Atlas saharien et le littoral constantinois sont à leur tour arrosés du 6 au 7. A partir du 8, les averses tombent sur toute l'Algérie. Les vents faibles soufflent du secteur Sud jusqu'au 7, ils s'orientent ensuite vers le secteur Nord et deviennent forts sur l'Ouest du littoral et du Tell. La température se maintient constamment au-dessus de la normale.

Le ciel s'éclaircit rapidement à partir du 11 à la faveur d'un régime anticyclonique. On n'enregistre plus que quelques petites pluies très localisées jusqu'au 14. A cette date les vents, qui étaient variables et faibles, gagnent le secteur Sud en prenant de la force par places. La température se maintient au-dessus de la normale.

Du 15 au 18, un courant de perturbations d'Ouest traverse la Méditerranée, il détermine des pluies générales et importantes le 15 et du 18 au 19. Entre temps, on n'observe que de rares et faibles ondées sur le littoral et le Tell. Les vents modérés du secteur Sud-Ouest amènent un relèvement de la température.

Du 19 au 25, l'Algérie passe à nouveau sous l'influence du courant de Sud-Ouest. Des averses tombent au cours de cette période sur la presque totalité du réseau, elles sont très abondantes du 23 au 24 sur le littoral (Nemours 59 m/m, La Calle 76 m/m du 23 à 7h au 24 à 7h). Quelques chutes de neige sont signalées le 23 sur les Hauts-Plateaux oranais et la région de Géryville. Les vents d'Ouest à Nord faibles ou modérés, en général, déterminent une forte baisse de la température qui oscille autour de la normale.

Du 25 au 31, un minimum barométrique occupe l'Ouest de la Méditerranée. Le mauvais temps persiste. Les départements d'Oran et d'Alger sont copieusement arrosés (Alger 44 m/m dans la nuit du 28 au 29. Nemours 60 m/m, Cherchell 46 m/m le 30), tandis que dans le département de Constantine, le littoral et quelques points de l'intérieur sont seulement touchés par la pluie. Il neige sur le Tell et les Hauts Plateaux oranais les 30 et 31. Les vents du secteur Ouest, faibles ou modérés, gagnent le 31 le secteur Nord sur l'Ouest du réseau et deviennent forts ou très forts sur cette partie du littoral. La température s'abaisse assez fortement.
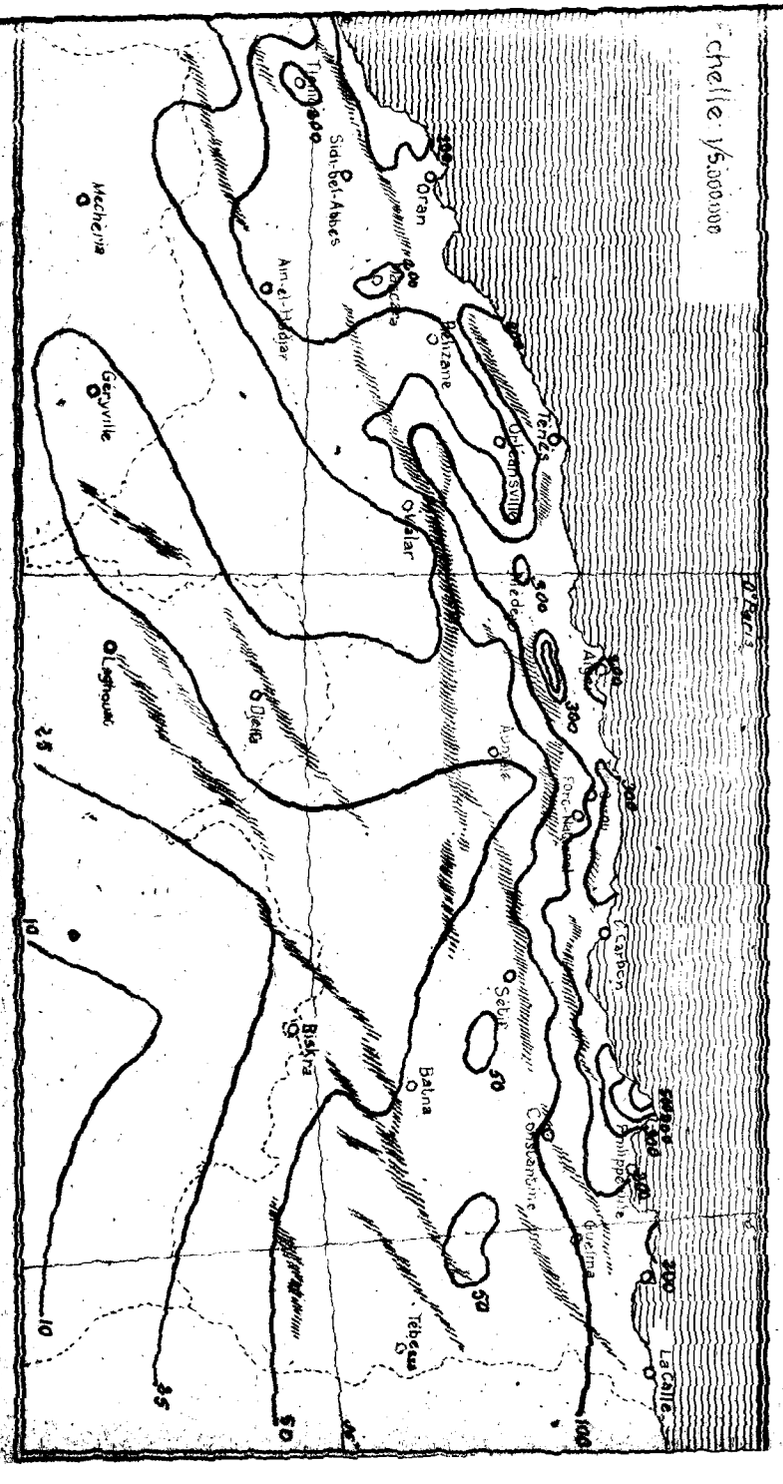
A. Fourey.