Régence de Tunis

Protectorat Français

Direction Générale des Travaux Publics

Tunisia

Service Météorologique

Rapport

Année 1926

LIBRARY
MAR 15 1929
WEATHER BUREAU

Tunis

National Oceanic and Atmospheric Administration

Environmental Data Rescue Program

ERRATA NOTICE

One or more conditions of the original document may affect the quality of the image, such as:

Discolored pages
Faded or light ink
Binding intrudes into the text

This document has been imaged through the NOAA Environmental Data Rescue Program. To view the original document, please contact the NOAA Central Library in Silver Spring, MD at (301) 713-2607 x124 or www.reference@nodc.noaa.gov.

Information Manufacturing Corporation
Imaging Subcontractor
Rocket Center, West Virginia
September 14, 1999

Régence de Tunis

Protectorat Français

Direction Générale des Travaux Publics

Service Météorologique

QC
991
.T8
S47
1926

Année 1926

LIBRARY
MAR 15 1929
WEATHER BUREAU

48943

Tunis

LIBRARY
N.O.A.A.
U.S. Dept. of Commerce

Année 1926

Table des Matières

Situation géographique et nature des stations du réseau météorologique tunisien ..... 2 D
Relevé pluviométrique annuel ..... 8 D
Relevé général de la température par station ..... 15 D
Relevé général de la nébulosité ..... 27 D
Relevé anémologique annuel ..... 29 D
Observations sur le vent et l'état de l'atmosphère relevées dans les phares ..... 31 D
Relevé psychrométrique ..... 35 D
Relevé général de l'évaporation ..... 37 D
Phénomènes accidentels ..... 39 D
Relevé anémologique de la station de Tunis (déc 1925 année 1926) ..... 50 D
Relevé saisonnal et annuel des sondages de Carouba (Station maritime près Bizerte) ..... 51 D
Résumé mensuel des observations de Tunis .....
Relevés mensuels de Tunis .....
Relevés pluviométriques mensuels ..... 1 A
Résumé des observations mensuelles de Tunis, sondages de Carouba et bulletin général ..... 1 B

Année 1926

Régence de Tunis
Protectorat français

Direction Générale
des Travaux Publics

SERVICE METEOROLOGIQUE

Situation géographique et nature des stations du réseau météorologique tunisien pour l'année 1926 Observateurs

Nos	Stations	Altitude	Longitude Est		Latitude nord		Nature de la station	Observateurs
		M	G		G			M. M.
1	Aïn Battaria	188	8	80	40	30	P	Moreton, garde domaniale.
2	Aïn Draham	739	7	04	40	86	S	Casanova et J. Humbert, gardes forest.
3	Aïn el Abeyer	300	7	78	40	82	P	Archambault.
4	Aïn el Asker	90	8	52	40	62	S	J. Krayenbuhl, colon.
5	Aïn Garsa	493	7	63	40	36	P	Perriquet, colon.
6	Aïn Koudiat	410	8	14	39	63	P	Leblanc.
7	Aïn Kettan	400	8	96	40	71	S	Johannet.
8	Aïn M'Deker	200	8	70	40	14	P	A. Cacchia.
9	Aïn Tounga	224	7	77	40	59	P	Dunal.
10	Aïn Tébornok	400	9	06	40	59	P	H. Gresse, Ing. des T.P.
11	Aïn Zériba (Frais Ratton)	400	8	76	40	35	P	Demortiere, colon.
12	Akouda	40	9	15	39	85	S	Penne, Directeur d'Ecole.
13	Ariana	40	8	73	40	96	S	Artaud, Econome des Etab.ts de l'Ariana
14	Aïn Essid	304	7	60	40	50	P	Mouziès.
							P	
15	Bahara	540	7	26	40	25	P	Moreau
16	Beaucastel	211	8	49	40	62	P	F. Machuel, colon.
17	Beauce Tunisienne	120	7	85	40	74	P	F. Bussutil, colon.
18	Béchiona	16	8	18	41	27	P	Barbarat
19	Béja	235	7	60	40	80	G	Delucchi, Ingénieur des T.P.
20	Ben Gardane	12	9	87	36	81	S	Chef du Bureau des Affaires Indig.
21	Ben Nessim	110	8	78	38	58	P	E. Bussutil (Dne du Chahal)
22	Béni Neraj	150	8	81	40	45	P	Gremaud.
23	Besseroux	45	8	64	39	13	P	Dumoulin (Fermes Françaises)
24	Bir bou Rekba	150	9	16	40	48	P	Tanguy
25	Bir el Akdar	150	8	21	40	72	P	Roux
26	Bir el Bey	212	7	96	40	52	P	Bailly
27	Bir Néroua	100	9	23	40	88	P	Bertin
28	Bizerte (Carouba)	3.50	9	50	37	14	G	Le Person
29	Bizerte (Contrôle)	10	8	37	41	42	S	Brau
30	Bordj Chakir	90	8	61	40	84	P	Yver, colon
31	Bordj Chambi	600	7	05	39	18	P	Beauché, colon
32	Bordj Djillidj (Phare)	18	9	33	37	64	A	Dominici, T.P.
33	Bordj Hadida	50	8	30	41	1	P	Tieffry, colon
34	Bordj La Croix	62	8	86	38	39	P	Tellétier
35	Bordj Sidi Sabah	130	8	15	40	61	P	Ducurtil
36	Bou Arada	246	8	10	40	39	P	Mozziconacci
37	Bou Arada (F. Artois)	232	8	11	40	38	P	J. Régia.

P Station pluviométrique
S ——— simple
C ——— complète
A ——— anémologique
G ——— grande

Nos	Stations	Altitude	Longitude Est		Latitude nord		nature de la station (1)	Observateurs
		M	G		G			M. M.
38	Bou Ficha	14	9	03	40	33	P	A. Coeytaux, colon.
39	Bou Chadi	167	8	28	39	02	P	Rossi
40	Bordj Toum	50	8	19	40	84	P	Dunod.
41	Bordj Touta I	260	8	23	40	93	P	Bosc.
42	Bordj Touta II	260	8	23	40	93	P	Ambrozzane
43	Bulla Régia	267	6	82	40	58	P	Mohamed Barsaoui
44	Cap Bon	125	9	66	41	18	A	Messina, gardien de phare
45	Cap Serrat	188	7	72	40	92	A	Vacher, gardien de phare
46	Chahal (Oued)	36	8	90	38	35	P	De la Chapelle (Dme du Chahal)
47	Chahal (F. Roux)	100	8	90	38	35	P	Bussutil - Bordj Gisani -
48	Cani (île Phare)	39	8	64	41	49	A	Giorgi, gardien de phare
49	Chuigui	100	8	29	40	98	S	Vigier, directeur d'école
50	Clos des Arcades	60	8	59	40	90	P	Marcellin
51	Concha	150	7	90	40	20	P	Vial
52	Chougafa	72	8	42	41	01	S	Mansbendel
53	Chaouat	17	8	46	39	98	P	Mennessier
54	Carnières (de - St Antoine) Ferme	40	8	60	41	08	P	Bartholo
55	Déhibat	326	8	30	35	56	S	Chef Bureau des Affaires Indigènes
56	Djebel Djougar	321	8	44	40	27	S	Jutard, gardien chef (Service Pénitencier)
57	Djebel Oust	350	8	56	40	59	P	Poste stérilisation des Eaux
58	Djebel Trozza	450	7	56	39	50	P	Max Comte
59	Djébibina	122	8	61	40	13	P	Erbs Emile
60	Djédeïda	20	8	45	40	94	S	Léoni
61	Domaine La Fauvette	320	8	41	40	42	P	Gachet
62	Djeradou nord	200	8	88	40	30	P	Murat
63	Djeradou sud	200	8	87	40	30	S	Schoelhammer
64	Djerba	5	9	47	37	64	G	Bernard T.G.
65	Djilma	366	7	85	38	97	P	Xichuna, chef de Gare
66	Dhomda	250	8	42	40	30	P	J. Coutant
67	Dolfus	50	8	29	38	38	P	Gisani
68	Douimsi (La Laverie)	150	8	88	40	62	P	M. David, colon
69	Dridjat	120	8	36	40	71	S	Miérat
70	Ebba Ksour	620	7	20	39	95	P	Montgolfier
71	Ecole Coloniale d'Agricult	10	5	73	40	92	P	Directeur de l'Ecole
72	Eddekhila	102	8	18	40	96	P	Charmetant, colon.
73	El Afareg	310	7	56	40	79	P	Thélu, colon.
74	El Alem (Henriville)	50	8	64	39	13	S	Chevalier
75	El Arich	34	8	59	39	92	P	F. Baudin
76	El Aroussa (Djélida)	235	8	00	40	40	P	Dubreuil
77	El Aroussa (Ste Lucie)	170	7	91	40	42	P	Graguier et Mennier
78	El Aroussa	170	7	91	40	42	P	Rouché, colon
79	El Aouina	10	10	11	36	48	G	Aviation
80	El Azib (Floréal)	30	7	49	41	34	P	Carlhian
81	El Djem	110	9	30	39	24	C	Maitre, Latapie, Directeurs école
82	El Feïdja	700	6	65	40	57	S	Mlle Alice Bié, M. Barbe

P Station pluviométrique
S ——— simple
C ——— complète
A ——— anémologique
G ——— grande

Nos	Stations	Altitude	Longitude Est		Latitude nord		nature de la station (1)	Observateurs
		M	G		G			M. M.
83	El Guetma	62	7	70	41	26	S	J. Tabet et Février
84	El Hafsia	40	8	51	40	70	P	Delorme, colon
85	El Halim	200		61	40	22	S	Weiss
86	El Hamma	50	8	30	37	65	S	Larraque
87	El Haouareb	150	8	26	39	52	P	Laprade
88	El Kley	20	9	00	40	23	P	Guittard, colon
89	Enfidaville	15	8	95	40	15	S	Mathieu
90	Er Remil Etat	170	7	98	41	10	P	Finquié
91	Fauconnerie (La)	120	8	75	38	90	C	Faucon
92	Fedjet Kemaken	56	8	48	40	74	P	Planche, colon.
93	Fernana	285	7	06	40	73	P	Hamot, colon
94	Forestière (La)	470	6	83	40	48	P	Long
95	Fériana	755	6	91	38	84	G	Vivès
96	Fort Saint	290	9	33 19'	30	14	C	Lieutenant Lewden
97	Gabès	4	8	62	37	65	G	Sabatier
98	Gafour	270	7	75	40	39	S	Derminon
99	Gafour supérieur	500	7	76	40	34	P	Moranges
100	Gafsa	320	7	18	38	24	C	Bernard Tisserand T.P.s
101	Galiton	168	7	25	41	66	A	Roth, gardien de phare.
102	Ghardimaou	195	6	76	40	51	S	Jules Bourjon
103	Goubellat	300	8	16	40	60	P	Davasse
104	Goussat el Bey	76	8	22	41	82	P	Meschin
105	Graïba (gare)	40	8	76	38	31	P	Serrat
106	Grombalia	50	9	07	40	67	S	Dupertuis, Ingénieur des T.P.s
107	Guemouda (Sidi bouzid)	300	7	93	38	93	S	Loucan L.
108	Hadjeb el Aïoun	343	8	05	39	32	P	Ali el Hajri
109	Hammamet	5	9	21	40	45	S	Joffres, Directeur d'école
110	Henchir Brouich	400	8	10	40	54	P	Gayon et Borsoni
111	Henchir French	150	8	31	40	77	P	Quillié, gérant (Dme Cattan)
112	Henchir Kasbate	300	8	38	40	45	P	Audibert G., colon
113	Henchir Médjet es Soltane	450	7	49	40	5	P	Piénat
114	Henchir Nedjema	34	8	51	39	90	P	Duprat
115	Henchir Souar (Sbikha)	250	5	53	40	22	P	Demontreuille
116	Henchir Sria	124	7	78	41	27	P	Gasq, colon
117	Kairouan	66	8	63	39	63	G	Delamour T.P.s
118	Kalâa Djerda	700	6	93	39	62	P	Orcel, Directeur d'école
119	Kébili	56	7	37	37	43	S	Lieutenant Devaux des A.I.
120	Kef (Le)	674	7	08	40	20	G	Decoucloit, T.P.s
121	Kélibia	77	9	75	40	93	S	Brunel, gardien de phare
122	Kélibia (Phare)	82	9	73	40	92	A	Brunel, gardien de phare
123	Kessera (La)	1060	7	81	39	78	P	Cervoni
124	Khéniguet ed Deham	204	8	15	40	49	P	Debren G. colon.
125	Khéniguet (Beau Vallon)	204	8	17	40	50	P	Carrant Emilien
126	Khalled	450	7	80	40	34	P	Schültz

P. Station pluviométrique
S. ——— simple
C. ——— complète
A. ——— anémologique
G. ——— grande

Nos	Stations	Altitude	Longitude est		Latitude nord		nature de la station (1)	Observateurs
		M	G		G			M. M.
127	Khenga	350	8	10	40	84	P	Tizzio
128	Khlédia	80	8	73	40	71	S	Pureon Félix, Ingénieur agricole
129	Kouba Kbira	180	9	18	40	55	P	Dumaisnil
130	Ksour (Le)	650	7	20	39	95	P	Bernard, Directeur d'école
131	Ksour Essaf	25	9	62	39	15	P	Famelart, Directeur d'école
132	Kuriat (Phare)	30	9	64	39	75	A	Pastoré, gardien de phare
133	Laouareb	150	8	26	39	51	P	Chékili, gérant du Dme el Okbi
134	La Merdja	250	7	37	40	53	S	Werger
135	Laurens (ferme)	160	8	81	38	53	P	Pujol
136	Les Meknas	50	7	21	41	8	P	Jeacques
137	Le Mornag (ahmed Zaïd)	53	9	81	38	53	S	Terras
138	Loukanda	390	8	52	40	32	P	Dabbatorsi
139	Lorbeuss (les Salines)	600	7	29	40	15	P	Bertagnolio, chef des Salines
140	Lorbeuss (Romarins)	530	7	31	40	60	P	Donnier Robert
141	La Provence Limaya	101	8	93	38	65	P	Morizot
142	Mabtouha (St Victor)	10	8	47	41	8	P	Chauvin (gérant Sté des T. Francaises
143	Mactar	937	7	63	39	83	S	Contrôleur civil
144	Maknassy (Gare)	258	8	8	38	44	P	Clémenté L.
145	Mahédia	10	9	70	39	25	S	Gaignaire Direct. d'école et
146	Mahédia (phare)	27	9	70	39	25	A	Cauro. gardien de phare Kraïzuny (E.G.)
147	Massicault	70	8	39	40	78	P	Gander, colon
148	Matmata	441	8	50	37	27	S	Chef du bureau des Affaires Indig
149	Médenine	129	9	67	37	6	S	Capitaine Cosson (Affaires Indig)
150	Medjez el Bab	54	8	08	40	72	G	Beigbeder. E.G.
151	Mélah Réchga	150	7	53	40	65	P	Monchicourt
152	Mengoub	230	8	44	40	73	P	Blanc François
153	Menzel Temime	17	9	61	39	87	P	Najac, Directeur d'école.
154	Menzel Yahia	15	9	60	40	83	P	Gillin
155	Metlaoui	224	6	77	38	14	C	Bussutil (Cie des Phosphates de Gafsa)
156	Mirabeaud	170	8	81	38	61	P	Potaterie (Dme du Chahal)
157	Moghrane	159	8	62	40	46	P	Arguet (Cie des Eaux et Gaz)
158	Molinos	160	8	83	38	56	P	Herschlejer
159	Monastir	10	9	44	39	75	S	Warocquier
160	Montarnaud I	108	8	24	40	72	P	Noël, gérant (Omnium)
161	Montarnaud II	108	8	25	40	78	P	Noël, gérant (Omnium)
162	Munchar (Le)	400	7	77	40	81	P	Mailfert, gérant des Fermes Franc.
163	Mr Kira	15	8	70	40	80	S	Gernin
164	Mechtah Cheïk Amar	321	8	34	40	33	P	Charles de L'Epervier
165	Nabeul	11	9	34	40	81	C	Caine, E.G.
166	Nervo (De)	125	8	83	38	50	P	Roussillot (Dme du Chahal)
167	Ouédal el Beylik	320	8	52	40	35	P	Jules Rivier, colon
168	Oued Oridja	500	8	18	40	12	S	Travaux Publics
169	Oued Hacem	10	9	81	38	53	S	Sandrin, instituteur
170	Oued Méliz	170	6	94	40	54	P	Gouin

P. Station pluviométrique
S. ——— simple
C. ——— complète
A. ——— anémologique
G. ——— grande

Nos	Stations	Altitude	Longitude Est		Latitude nord		Nature de la station (1)	Observateurs
		M	G		G			M. M.
171	Oued Zarga (Ste Alice)	108	7	86	40	74	C	Guyétand
172	Oued Bagrat	302	7	61	40	81	P	Boulay
173	Oued el Abid	60	9	18	40	88	P	Desrousseaux et Bayard
174	Oum el Aguareb	340					P	Guillemin
175	Ousseltia (Baher Chirha)	500	5	24	39	21	S	Lucien Briol
176	Ousseltia (Ste Madeleine)	461	9	65	15	89	S	Tixier
177	Porto Farina	8	8	72	41	30	S	Riff, Directeur d'école.
178	Plane (Ile, phare)	12	8	86	41	29	A	Catinchi et Pigé, gardiens de phare
179	Pichon	300	8	14	39	10	P	Dupoux
180	Ras Engelah (phare)	37	8	22	41	48	A	Canella et Delfini, gardiens de phare
181	Ras Thyna (phare)	55	9	25	38	49	A	Romieu, gardien de phare
182	Rebiba	610	6	69	39	74	C	Raynaud de Fitte
183	Redeyef	586	6	46	38	00	S	Jarin, Employé aux mines
184	Rohia	550	7	50	40	60	P	Bonnenfant, colon
185	Rouiguibah I	351	7	64	40	86	P	Ch. Gruet
186	Rouiguibah II	351	7	64	40	86	P	Boulay
187	Radès	10	8	83	40	85	P	Carrier, directeur (Instt de garçons)
188	Saadia du Bargou	522	8	07	40	04	P	Thorin
189	Saint Cyprien	38	8	48	40	85	P	Dupoux, colon
190	Saouaf (aïn Zectoun)	200	8	70	40	14	S	Bailly Pierre
191	Saouaf (Gdes Gouttes)	180	8	67	40	27	P	A. Vaginay
192	Saouaf (Hir Zeguidane)	140	8	67	40	27	P	Georges Marguier
193	Ste Marie du Zit	120	8	86	40	46	S	Goudet
194	Ste Marie du Zit (Sans Souci)	120	8	86	40	46	P	Bailly
195	St Maurice de Djebelina	122	8	62	40	13	P	Maillant
196	St Michel	80	8	83	38	44	P	Pelletier et Pisani (Dne du Chahal)
197	St Michel du Sud	80	8	83	38	44	P	Michel Roderie
198	Sakiet Sidi Youssef	828	6	10	40	20	C	Vial, comptable
199	Salakta	5	9	66	39	29	P	Lods
200	Salammbô (S.O.S)	5	8	87	40	95	G	Directeur de la station Océanographique
201	Sauvage	170	7	23	41	3	S	Wolff.
202	Sbeïtla	542	7	54	39	15	P	Bauché, colon
203	Sbiba	627	7	48	39	60	P	Trad et Davout
204	Sbikha-es-Sbatt	200	8	44	39	65	P	R. Bour
205	Sbikha	250	8	46	40	7	P	Moktar Mrabet
206	Sbikha nord	95	8	56	40	00	P	Vallières
207	Sedjenane	136	7	78	41	19	P	Colonna, Chef de Gare
208	Selma	20	8	42	41	9	S	Schlepfer
209	Ségermès	200	8	87	40	27	P	Ruggirello
210	Senad	445	7	69	38	87	P	Moranges
211	Service Botanique	15	8	72	40	92	G	Géry
212	Sedjoumi	30	8	65	40	84	S	Mottin
213	Sfax	7	7	37	38	60	G	Nayl
214	Sidi Abdallah (Ksar Tyr)	126	8	25	40	68	P	Basset Toussaint Guérin
215	Sidi Amor el Henani	91	8	67	39	46	P	Amitrano

P Station pluviométrique
S ——— simple
C ——— complète
A ——— anémologique
G ——— grande

Nos	Stations	Altitude	Longitude Est	Latitude nord	nature de la station (1)	Observateurs
		M	G	G		M. M.
216	Sidi Attia	[illegible]	[illegible] 13	52 [illegible]	P	Béziat
217	Sidi Ayed	252	7 84	40 39	P	G. Zuretti
218	Sidi-bou-Ali	5	9 40	39 95	P	Flageollet
219	Sidi-bou-Becker	450	8 30	40 28	C	Travaux Publics
220	Sidi-Bou-Saïd (phare)	146	8 88	40 96	A	Perrot, gardien de phare Tx. Ps
221	Sidi el-Faci	[illegible]	7 11	40 19	P	Lescure
222	Sidi el-Hani	460	7 75	40 70	C	Bispels, maréchal des Logis 1er Etrang
223	Sidi Mansour	162	8 32	39 10	P	Yuger
224	Sidi Smaïl	110	7 64	40 11	P	Barzun
225	Sidi Saad	500	8 20	39 21	C	Amiral Malcor
226	Sidi Tabet	20	8 65	41 02	S	Carraut, Directeur d'Ecole
227	Slata	300	6 82	39 84	S	Berthier
228	Smala des Souassi (La)	45	9 14	39 27	S	Chukry, gérant
229	Smindja (Depienne)	120	8 54	40 51	S	Rameau, gérant
230	Soltane	10	8 99	40 78	P	Bécas
231	Soliman	15	9 06	40 77	S	Gérard, Directeur d'école
232	Souk-el-arba	140	7 16	40 56	S	Grosset Grange, contrôleur civil
233	Soukra (La)	15	8 77	40 98	P	Picoron
234	Sousse	2	9 20	39 79	C	Aufré, capitaine du port
235	Sousse (phare)	70	9 20	39 79	A	Tomasi, gardien de phare Tx. Ps
236	Tabarka (phare)	72	7 12	41 05	A	Leblond, gardien de phare
237	Tabarka	12	7 13	41 06	C	Billaros
238	Tabeditt	416	6 62	38 29	P	Tombarello, Alimenteur Sfax-gafsa
239	Tadjerouine (aïn Zouara)	750	6 94	39 94	P	Fabry Stemer
240	Tadjerouine (Domaine Feuille)	460	6 87	39 88	P	Gibert
241	Tataouine	244	9 04	36 60	C	Chef bureau Affaires Indigènes
242	Tèbourba	30	8 25	40 93	P	Marrast, Directeur d'Ecole
243	Tèboursouk	425	7 67	40 51	S	Bréjean, contrôleur civil
244	Thala	924	7 04	39 52	S	Labonne, contrôleur civil
245	Thibar (Le)	365	7 52	40 58	C	Directeur du Domaine
246	Tindja	10	8 25	41 29	S	Brunel
247	Tozeur	50	6 46	37 69	G	Galéazzini
248	Triaga	101	8 93	38 65	P	Ceccaldi et Mazéas, Directeurs d'école
249	Tunis	32	7 84	40 31	G	Direction Générale de l'Enseignement
250	Turgoeness (phare)	64	9 66	37 57	A	Bartoletti, gardien de phare
251	Tèboulba (Bonne Veine)	22	9 59	39 60	P	Roderie
252	Utique	28	8 68	41 20	S	Gillin
253	Val St Pierre	183	8 60	40 42	P	Dr Gremaud, colon
254	Val Suzon (aïn Battaria)	163	8 88	40 25	P	Eustache
255	Zaghouan (contrôle)	195	8 68	40 44	S	Graiguie, contrôleur civil
256	Zaghouan (ville)	125	8 68	40 44	P	A. Couty, Ingénieur des Tx. Ps
257	Zaouem	134	7 32	40 65	S	Ch. Fabre, colon
258	Zarzis	5	6 15	37 22	S	Chef bureau Affaires Indigènes
259	Zaïmouch	374	7 46	38 30	P	Tubiana
260	Zeriba	350	8 69	40 39	P	Mellet Joseph
261	Zafrane (Mine Kebouch)	700	7 22	40 17	P	Rome-Monteil

P Station pluviométrique
S ——— simple
C ——— complète
A ——— anémologique
G ——— grande

Signes conventionnels : — Pas d'observation ; × pluie non mesurée ; o gouttes.

Stations	Hauteur totale en dixièmes de millimètre. Janvier	Février	Mars	Avril	Mai	Juin	Juillet	Août	Septemb.	Octobre	Novemb.	Décemb.	Année (en mm)	Nombre de jours 1 Janvier	1 Février	1 Mars	1 Avril	1 Mai	1 Juin	1 Juillet	1 Août	1 Septemb.	1 Octobre	1 Novemb.	1 Décemb.	Année
Contrôle de Grombalia (suite)																										
Soltane	74.0	99.3	17.2	35.2	16.1	2.0	o	1.5	50.5	o	22.3	55.5	373.6	7	5	6	8	4	3	2	1	5	2	4	10	57
Ain Kettan	98.3	100.0	42.7	45.2	31.6	23.4	3.6	0.7	48.9	0.8	23.3	65.8	484.3	9	5	8	9	7	2	3	1	7	2	7	12	72
Ain Téborsok	122.2	121.0	21.0	54.7	38.8	17.5	4.6	—	38.4	o	14.1	73.8	—	9	4	6	10	3	2	1	—	5	3	4	7	—
Bir Mérona	79.4	131.0	20.2	12.5	—	—	—	—	—	—	44.4	—	—	8	3	6	0.5	—	—	—	—	—	—	0.5	—	—
Bir bou Rekba	59.3	60.8	7.0	14.8	8.0	7.3	1.4	0.0	29.2	0.0	11.1	13.6	212.5	5	4	2	5	3	2	1	0	6	0	2	3	33
Nabeul	70.7	80.7	11.9	25.3	17.2	9.0	1.0	1.9	34.1	6.2	63.4	21.8	343.2	6	4	6	6	5	1	1	2	5	2	6	6	50
Hammamet	90.4	89.8	12.0	19.5	—	—	—	—	—	0.0	19.7	21.8	—	9	6	3	4	—	—	—	—	—	0	3	3	—
Contrôle de Zaghouan																										
Beaucastel	—	—	—	—	—	—	—	—	—	0.0	38.0	43.5	—	—	—	—	—	—	—	—	—	—	0	2	5	—
Smindja (Depienne)	58.2	37.8	46.3	64.1	38.6	33.0	4.2	2.0	50.1	4.0	39.7	37.9	415.9	15	10	12	9	9	3	1	2	6	2	4	11	84
Noghrane	81.0	47.0	26.0	72.0	58.0	39.0	10.0	0.0	49.0	0.0	24.0	43.0	449.0	8	6	7	4	5	5	1	0	6	0	2	6	50
Zaghouan (ville)	75.4	37.9	9.1	67.0	34.4	45.8	2.0	o	35.7	o	10.0	36.7	354.0	11	5	6	7	4	3	3	1	5	1	4	9	59
Zaghouan (contrôle)	81.2	44.5	30.7	64.5	61.4	45.1	3.4	1.4	32.5	4.5	15.0	43.1	427.3	12	6	11	10	10	5	3	3	5	2	3	8	78
Ste Marie du Zit	94.3	37.7	17.1	54.2	15.7	54.3	0.0	o	36.6	o	8.0	27.9	395.8	8	7	11	6	5	3	0	2	7	2	4	9	64
Ste Marie du Zit (Sans Souci)	64.6	86.6	11.2	25.1	27.5	51.8	2.0	0.0	21.0	0.8	6.9	26.0	323.5	4	3	4	4	7	1	1	0	2	1	3	5	35
Val St Pierre	61.3	40.6	28.7	77.2	41.6	40.3	5.5	0.8	—	0.0	23.8	42.8	—	7	6	11	6	5	4	3	2	—	0	2	4	—
Soukanda	77.0	46.6	22.0	61.0	32.0	17.2	10.0	0.0	37.0	0.0	8.4	41.0	363.2	5	5	2	4	4	1	1	0	4	0	1	2	29
Oed el Hammam	88.8	37.0	15.5	60.3	15.5	33.5	5.3	0.0	14.5	4.4	6.0	—	—	×	×	×	×	×	×	×	0	×	×	×	—	—
Ain Zeriba (Frais Vallon)	73.4	31.0	18.6	48.1	18.1	31.2	4.8	2.3	24.0	7.5	9.2	19.2	287.4	14	5	11	12	11	7	4	2	9	3	5	12	95
Mechta cheik Amar	39.8	—	—	10.5	61.5	3.5	4.0	12.7	57.4	5.0	40.5	99.0	—	10	—	—	0.5	6	3	4	2	7	2	5	11	—
Henchir Kasbate	48.5	27.5	11.5	51.9	55.0	5.0	0.0	3.7	21.0	o	22.0	59.0	310.1	3	6	11	6	5	1	0	1	3	1	2	6	45
Dhonda	71.0	28.2	35.4	75.4	30.5	22.5	10.6	5.3	54.1	7.2	15.4	37.0	387.6	6	5	9	8	4	1	1	1	7	2	2	5	51
Mme La Fauvette	62.7	47.7	33.8	59.9	30.5	12.0	o	1.0	38.5	0.0	20.0	18.0	324.1	5	6	4	5	2	1	1	1	5	0	2	1	33
Sidi bou Becker	44.6	21.9	41.3	66.8	24.0	31.3	10.0	8.1	63.2	4.0	9.0	45.6	369.8	6	5	15	9	9	3	2	1	10	3	3	6	72
Sidi Naoui	34.0	19.5	28.2	74.3	16.9	21.0	3.0	5.0	45.0	0.0	3.0	—	—	×	×	×	×	×	×	×	×	×	0	×	—	—
Ben Smain	33.3	16.9	28.8	64.0	16.1	19.5	2.5	11.0	47.3	0.0	1.0	—	—	×	×	×	×	×	×	×	×	×	0	×	—	—
Ain Remada	38.9	32.4	36.0	21.7	32.0	—	×	3.1	58.1	2.1	18.2	—	—	×	0.5	×	0.5	×	—	×	×	×	×	×	—	—
Sidi Aouidat	33.0	18.3	27.0	71.3	16.0	21.0	2.0	7.0	45.4	0.0	5.0	—	—	×	×	×	×	×	×	×	×	×	0	×	—	—
Djebel Djougar	67.8	29.1	40.2	80.2	33.8	14.7	14.2	o	81.7	5.8	13.0	46.1	426.3	7	5	7	8	6	1	2	1	7	2	3	6	55
Djébibina	61.7	13.5	23.1	55.6	30.3	25.6	7.2	2.5	24.6	26.1	12.0	9.0	290.2	3	3	13	9	11	2	4	2	8	2	2	5	64
St Maurice de Djébibina	35.4	17.3	34.6	55.5	29.6	17.1	1.8	2.9	14.1	3.6	0.7	25.8	272.2	5	5	9	10	5	2	2	2	3	1	1	4	49
III Haute Vallée de la Medjerdah																										
Contrôle de Souk-el-Arba																										
El Feidja	159.8	148.5	115.2	61.5	54.8	5.1	8.6	o	235.4	22.9	151.0	173.0	1136.6	10	7	12	11	6	4	7	1	8	4	6	14	91
Ghardimaou	65.1	46.4	44.6	20.0	35.1	o	6.0	o	81.1	o	63.2	58.8	420.3	11	8	10	11	5	4	4	1	8	3	4	10	79
La Forestière	100.1	77.3	78.0	36.4	41.1	2.5	0.0	0.0	153.0	3.5	92.5	171.5	755.9	13	8	10	10	5	1	0	0	8	1	4	11	71
Bulla Regia	65.0	43.0	48.0	36.5	56.0	62.1	0.0	0.0	37.0	0.0	34.0	71.0	452.6	6	4	4	6	3	2	0	0	3	0	2	9	39
Souk el Arba	57.2	50.2	38.8	28.1	37.0	58.8	13.9	0.4	46.9	9.9	47.0	78.6	466.8	12	9	11	9	9	4	4	1	5	3	5	10	82
Melah Rechga	59.2	56.4	32.8	43.1	44.8	21.8	6.4	0.0	45.7	7.3	22.8	110.0	450.1	9	9	9	9	4	5	2	0	3	2	8	11	71
Sidi Smail	—	—	—	—	—	—	—	—	—	5.0	18.7	74.0	—	—	—	—	—	—	—	—	—	—	2	6	6	—
Zaouem	62.0	44.0	40.0	25.0	39.0	4.0	9.0	0.0	31.0	3.0	62.0	98.0	417.0	9	9	11	10	6	3	4	0	4	2	5	17	80
La Medja	53.5	61.1	46.0	30.6	43.0	9.2	10.5	4.3	28.3	2.2	39.3	97.2	425.2	10	9	11	6	3	5	6	1	4	2	6	12	75
Contrôle de Téboursouk																										
Le Thibar	52.0	65.1	35.5	42.8	47.7	20.6	9.9	8.5	38.5	11.7	17.5	92.1	441.9	12	11	13	12	8	6	6	1	4	4	7	15	99
Téboursouk	58.9	35.5	58.5	84.1	80.5	9.5	7.0	2.0	29.0	7.0	27.6	116.7	518.3	8	4	9	10	6	3	3	1	3	3	5	9	64
Khalled	93.5	68.0	76.5	87.5	94.0	8.5	5.5	3.0	45.0	3.0	14.0	103.5	602.0	12	10	13	11	9	4	4	1	7	2	2	9	84
Sidi el Faci (el Akouat)	—	—	—	—	—	—	—	—	48.3	4.0	4.1	38.0	—	—	—	—	—	—	—	—	—	6	1	3	8	—

Signes conventionnels : — Pas d'observation ; x pluie non mesurée ; o gouttes.

Stations	Hauteur totale en dixièmes de millimètres												Année (en mm)	Nombre de jours												
	Janvier	Février	Mars	Avril	Mai	Juin	Juillet	Août	Septemb.	Octobre	Novemb.	Décemb.		Janvier	Février	Mars	Avril	Mai	Juin	Juillet	Août	Septemb.	Octobre	Novemb.	Décemb.	Année
Contrôle de Medjez el Bab																										
Er Remil Etat	32.2	43.5	30.0	61.5	60.3	18.0	6.6	3.7	42.0	0.0	13.2	36.0	347.0	7	6	9	5	7	1	2	1	4	0	2	5	49
Sidi Abdallah	31.9	35.3	17.0	107.7	52.7	27.0	1.5	1.1	37.7	1.0	15.5	93.1	421.5	9	9	9	8	6	3	3	1	9	1	5	8	71
Dne d'Ukraine (Kzar Ezz)	20.0	10.0	20.2	81.5	47.6	16.0	1.5	2.5	23.7	13.0	20.0	—	—	7	3	8	9	6	1	1	1	4	1	2	—	—
Bou Arada	47.0	30.2	21.8	73.2	60.7	—	—	—	78.0	4.3	25.9	56.1	—	6	5	8	8	5	—	—	—	5	1	2	7	—
Bou Arada (Ferme artois)	46.5	41.3	33.4	75.1	65.7	5.5	11.4	11.2	71.4	3.3	33.6	57.7	456.1	10	8	10	9	7	2	4	1	10	2	3	7	73
Khenga	43.6	28.5	34.6	82.2	48.5	5.2	5.1	—	—	—	—	—	—	10	8	11	10	6	5	4	—	—	—	—	—	—
Medjez el Bab	33.2	14.4	13.7	115.8	23.1	8.9	2.0	0.0	64.4	1.7	17.7	86.5	381.4	9	5	6	9	6	3	3	0	6	2	5	10	64
Oued Zarga	43.5	39.2	42.9	67.5	53.5	14.7	5.5	—	—	2.2	30.5	21.7	—	13	11	10	10	11	4	2	—	—	0.5	3	0.5	—
Montarnaud I	31.2	24.8	15.2	67.0	54.0	18.9	1.0	4.3	21.6	1.1	13.4	60.1	312.6	6	6	5	7	8	2	1	1	2	1	3	8	50
Montarnaud II	61.8	15.1	24.4	58.2	43.0	12.5	4.5	0.0	27.6	0.0	29.9	44.3	321.3	4	3	8	8	5	1	2	0	5	0	3	6	45
Hte Brouich	38.0	31.0	18.7	—	—	—	—	—	56.1	0.2	23.6	74.3	—	6	5	4	—	—	—	—	—	8	1	8	10	—
Se Goubellat	47.2	32.1	25.8	73.5	46.2	0	12.6	0.0	91.7	—	49.5	107.0	—	10	8	8	6	5	2	3	0	7	—	3	5	—
Borj Sidi Sabah	44.2	39.8	36.7	75.1	46.4	—	0.0	4.0	78.0	2.8	57.0	108.7	—	8	6	7	11	5	—	0	1	4	1	5	14	—
Ain Tounga	55.0	44.5	59.5	63.0	63.5	39.5	2.0	0.0	57.0	1.0	16.0	81.2	482.2	7	5	11	8	5	2	1	0	7	1	3	7	57
Kheniguet (Se Goubellat)	43.5	37.4	24.8	65.3	57.9	10.8	14.8	7.9	78.0	3.5	43.5	121.0	519.2	12	8	8	7	8	2	4	3	8	2	5	7	74
Kheniguet ed Deham	44.8	34.6	24.9	51.3	56.5	12.0	9.4	2.0	84.3	3.2	28.7	72.7	424.4	8	7	8	7	5	2	3	4	7	1	5	8	65
El Aroussa	42.8	39.1	39.0	66.4	79.9	22.5	18.3	3.5	36.2	3.0	9.5	43.2	403.4	8	7	7	7	6	2	3	1	4	1	1	5	50
El Aroussa (Djelida)	35.5	42.2	29.0	58.8	71.3	13.6	20.9	9.1	55.4	3.9	17.0	31.0	387.7	7	7	11	8	6	5	5	1	8	2	5	12	77
El Aroussa (Ste Lucie)	39.3	36.6	44.5	76.3	47.5	17.5	13.0	1.0	21.0	2.3	15.6	41.7	356.3	6	6	7	8	5	2	1	1	2	1	3	6	48
Sidi Ayed	50.6	77.3	44.8	48.4	60.9	3.3	16.2	0.0	25.4	0.2	4.2	43.9	380.2	4	8	7	8	3	2	1	0	2	1	1	6	43
IV Tunisie du Centre (Htes Plaines)																										
Contrôle du Kef																										
Gafour	64.1	44.2	57.6	56.7	70.9	9.0	13.1	0.0	70.8	5.5	5.2	57.7	454.8	11	8	12	11	8	1	3	0	7	3	3	11	78
Gafour Supérieur	34.7	34.0	31.3	48.2	81.5	4.8	13.1	0.0	74.8	5.6	5.8	33.4	367.2	6	8	8	9	8	3	5	0	7	2	1	6	63
Ain Garsa	48.2	55.7	62.8	53.0	99.2	0.0	21.2	0.0	31.1	0.0	14.5	76.6	462.3	9	9	10	3	7	0	2	0	2	0	1	9	52
Se Kef	48.1	75.2	54.0	46.6	49.8	11.7	1.6	23.3	27.7	6.5	49.8	52.8	447.1	12	9	11	7	9	2	2	1	5	3	8	15	84
Salines de Sorbeuss	43.9	51.7	53.6	57.3	76.6	30.0	4.2	8.5	70.2	4.0	15.0	32.6	445.6	8	7	9	9	9	2	3	2	6	2	4	4	65
Sorbeuss (les Romarins)	40.6	54.7	53.6	42.3	70.4	27.8	0.0	6.8	42.5	5.6	21.7	37.4	403.4	6	5	9	9	8	4	0	2	3	2	3	3	54
Zafrane (Mine Kebouch)	24.2	38.0	41.4	36.7	47.7	30.9	3.8	5.0	33.0	4.5	22.7	25.5	313.4	3	5	8	6	7	4	3	1	5	5	5	6	58
Bahara (Hte et Miya)	48.2	52.7	58.8	26.4	58.4	49.5	5.6	1.8	63.6	4.5	43.2	58.7	471.4	10	8	9	6	8	4	4	1	7	1	6	6	70
Se Ksour	36.4	60.8	45.6	40.6	50.8	0.0	—	—	—	0.0	8.4	—	—	4	5	3	7	5	0	—	—	—	0	1	—	—
Ebba Ksour	48.0	63.2	63.8	50.9	51.7	11.1	7.0	17.5	48.5	4.7	18.1	28.1	412.6	10	8	9	9	8	5	3	3	6	2	5	5	73
Sakiet Mine	72.7	94.8	80.0	43.9	35.0	0	6.2	2.0	37.2	10.0	74.2	42.5	498.5	10	8	13	8	11	7	6	2	12	4	7	13	101
Onotha	64.6	78.8	44.8	25.7	47.8	0.0	8.8	1.4	30.3	5.4	80.8	53.5	441.9	10	7	11	7	7	0	3	2	11	2	7	12	79
Djérissa	28.2	70.2	x	x	—	x	x	x	—	—	—	—	—	0.5	0.5	x	x	—	x	x	x	—	—	—	—	—
Ain Mezria	50.5	74.0	41.0	51.4	34.5	0.0	3.4	5.3	33.9	5.0	27.0	—	—	x	x	x	0.5	0.5	0	x	x	x	x	x	—	—
Kabaat-es-Senam	49.5	74.5	17.0	36.0	52.5	18.0	13.0	66.0	12.0	0.0	32.0	—	—	x	x	x	0.5	x	x	x	x	x	0	x	—	—
Oued Mellègue	24.0	43.0	21.0	34.0	37.0	0.0	3.0	0.0	28.0	5.0	38.0	—	—	x	x	x	x	x	0	x	0	x	x	x	—	—
Kadjerouine (Ain Zouagha)	134.1	108.6	89.3	34.0	38.5	5.6	—	7.0	27.5	15.0	29.5	20.5	—	12	11	8	6	4	3	—	1	5	2	4	3	—
Kadjerouine (Dne Jenillo)	39.0	62.5	35.9	43.0	56.0	10.0	0	40.0	45.0	0	39.0	33.0	403.4	4	3	6	4	5	3	1	2	6	1	4	5	44
Rebiba	68.9	87.5	28.0	37.0	50.1	5.8	3.2	30.2	26.7	12.0	31.7	13.2	394.3	11	10	8	4	6	3	1	3	8	4	6	11	77
Slata	—	—	—	—	—	—	—	—	4.3	2.1	30.2	25.6	—	—	—	—	—	—	—	—	—	0.5	5	6	6	—
Contrôle de Mactar																										
Mair S. P. D.	17.1	13.6	14.7	46.2	—	x	x	7.2	54.4	0.0	15.7	—	—	0.5	x	x	x	—	x	x	x	x	0	x	—	—
Sanana du Bargou	71.2	45.2	79.1	119.5	42.4	21.3	4.0	24.0	47.0	5.4	26.8	35.6	521.5	7	7	12	9	7	4	1	1	5	2	3	5	63
Sidi Saïd	53.9	33.1	37.7	67.8	48.5	x	x	9.0	53.3	1.2	17.4	—	—	x	0.5	x	0.5	x	x	x	x	x	x	x	—	—

Signes conventionnels: — pas d'observation; x pluie non mesurée; 0 gouttes.

Stations	Hauteur totale en dixièmes de millimètre												Année (en mm)	Nombre de jours												
	Janvier	Février	Mars	Avril	Mai	Juin	Juillet	Août	Septemb.	Octobre	Novemb.	Decemb.		Janvier	Février	Mars	Avril	Mai	Juin	Juillet	Août	Septemb.	Octobre	Novemb.	Decemb.	Année
Contrôle de Mactar (suite)																										
Aïn Fourna	49.9	40.5	37.7	56.3	55.2	x	x	5.2	50.2	0.9	14.3	—	—	x	0.3	x	0.3	x	x	x	x	x	x	x	—	—
Aïn Allega	46.5	30.2	37.6	46.5	40.6	x	x	6.7	32.1	1.9	10.5	—	—	x	0.3	x	0.3	x	x	x	x	x	x	x	—	—
Hr Remana	54.2	43.4	44.8	62.4	59.7	x	—	6.3	53.0	1.2	8.3	—	—	x	0.3	x	0.3	x	x	x	x	x	x	x	—	—
Oued Dridja	48.9	17.6	39.6	96.9	—	15.2	5.7	34.1	64.5	4.9	14.7	22.7	—	10	7	9	11	—	3	2	3	10	1	4	6	—
Souk Rebaa	43.3	35.8	29.9	66.4	68.7	x	x	14.1	33.1	1.4	11.4	—	—	x	0.3	x	0.3	x	x	x	x	x	x	x	—	—
Aïn M'Zata	24.3	11.4	14.3	50.5	—	x	x	29.7	58.1	0.0	13.8	—	—	0.3	x	x	x	—	x	x	x	x	0	x	—	—
Hr Medjet es Soltane	77.0	80.7	58.1	48.7	59.6	12.7	7.0	21.8	37.3	2.0	11.0	35.0	450.9	10	10	8	9	10	4	3	2	7	1	2	5	71
Aïn Bez	51.6	23.8	67.0	25.0	45.2	12.8	9.4	36.7	64.7	15.7	16.4	—	—	0.3	x	x	0.3	x	x	x	x	x	—	x	—	—
Mactar	59.4	41.0	56.4	81.0	59.6	6.5	11.2	30.0	77.5	5.5	5.0	23.1	456.2	10	8	11	13	9	4	3	3	8	3	2	4	78
La Kessera	60.0	22.0	61.0	64.0	36.0	13.0	9.0	8.0	50.0	4.0	4.0	13.0	344.0	5	4	12	7	5	2	2	2	4	1	1	2	47
Rohia	31.5	14.7	34.3	68.6	46.7	0	0.0	0.0	57.5	5.3	2.0	14.0	275.1	5	7	12	6	7	2	0	0	5	2	2	4	52
Contrôle de Thala																										
Kalaa Djerda	40.1	40.3	30.4	53.4	47.6	5.3	35.8	69.1	48.5	4.7	61.2	13.1	452.2	6	2	6	6	5	3	6	3	7	2	2	1	49
Sbiba	24.0	7.0	12.0	54.0	58.0	—	—	—	—	6.0	6.0	11.0	—	3	1	3	4	2	—	—	—	—	1	1	1	—
Le Kouif	50.9	57.8	22.8	40.8	33.0	3.6	13.3	12.6	64.1	7.9	39.0	—	—	—	x	x	x	x	x	x	x	x	—	x	—	—
Thala	56.7	64.4	39.1	46.0	52.3	11.6	10.7	9.8	28.7	11.2	25.5	20.8	376.8	10	8	10	9	9	6	2	4	5	5	4	5	77
Sbeïtla	25.7	1.6	4.5	50.6	25.6	4.9	15.8	1.1	17.1	16.6	2.7	4.2	170.4	4	3	2	7	5	2	2	1	2	3	2	1	34
Djilma	101.0	0.0	14.0	95.0	30.0	0	0	—	32.0	11.0	4.0	6.0	—	3	0	4	6	3	1	1	—	6	2	2	1	—
Feriana	23.2	6.6	9.0	29.3	27.3	13.8	—	—	—	0	0.0	7.5	—	6	4	4	9	9	6	—	—	—	1	0	2	—
Le Chambi	7.5	0.0	4.0	40.5	—	31.0	0.0	0.0	—	—	2.0	9.5	—	2	0	2	5	—	2	0	0	—	—	1	2	—
V Tunisie du Centre (Region Est intermédiaire entre les Hautes Plaines et le Sahel)																										
Contrôle de Kairouan																										
Sbikha	58.9	15.1	28.8	60.7	16.6	37.5	0	3.1	33.9	9.1	19.0	5.5	277.7	6	6	7	6	5	5	2	2	5	3	2	2	51
Ste Madeleine d'Oussettia	51.9	10.0	33.4	49.2	34.4	31.1	6.2	12.7	80.2	19.0	17.0	9.0	344.1	8	6	14	15	12	8	7	7	15	7	5	9	113
Oussettia	—	—	—	69.9	36.9	27.0	0.0	18.5	—	—	—	2.7	—	—	—	—	6	2	2	0	1	—	—	—	1	—
Bessessour	48.0	15.7	20.0	40.4	32.9	14.0	0.0	2.6	10.7	6.7	29.0	23.5	243.5	2	2	8	4	5	2	0	1	1	2	1	2	30
El Alem (Henrivile)	59.2	14.0	22.2	56.4	13.9	23.6	0.9	1.0	27.4	17.9	31.6	5.4	273.5	6	3	9	7	7	2	1	1	3	2	3	2	46
Bir el Bey	30.0	33.3	17.2	55.9	35.3	15.2	5.6	0.0	86.5	0.0	29.0	62.5	370.5	4	6	6	8	5	1	1	0	5	0	3	6	45
Sbikha es Sbatt	69.0	13.1	24.9	52.4	20.5	79.2	0	10.5	32.1	5.2	7.6	8.2	315.7	8	8	14	7	9	7	4	3	11	3	2	4	80
Hr Dieiriah (Sbika nord)	—	—	21.6	65.1	23.5	20.0	0	12.0	30.0	2.0	0.5	7.0	—	—	—	8	8	4	2	1	1	3	2	2	4	—
Sbika (Henchir Kedjema)	61.8	12.1	19.9	47.8	13.9	61.3	0.0	0	27.8	7.5	8.5	4.8	265.9	4	3	7	5	3	3	0	1	2	1	1	2	32
Kairouan	39.5	12.3	38.5	79.8	9.3	17.7	1.6	12.5	15.2	13.0	3.4	0.6	243.4	7	4	13	10	7	7	3	5	7	5	3	8	82
Sidi el Hani	—	—	—	—	—	—	—	—	—	10.5	0	0	—	—	—	—	—	—	—	—	—	—	6	3	8	—
El Arich	—	13.0	18.7	42.9	13.5	23.6	0.0	0.0	13.8	9.2	30.1	—	—	—	2	8	5	7	2	0	0	1	2			—
Aïn Houdiat	38.0	3.0	29.0	50.6	27.8	5.0	4.0	14.0	82.0	27.0	9.0	0	289.4	4	2	8	6	5	2	1	1	7	2	1	1	40
Sidi Amor el Kenaïn	34.0	18.0	38.0	45.8	13.0	0.0	0.0	2.0	20.0	—	—	0	—	3	2	6	6	3	0	0	2	3	—	—	0	—
Saouareb	21.0	1.7	15.0	38.5	19.0	0.6	0.5	2.2	28.0	—	—	—	—	5	2	5	5	5	2	2	2	6	—	—	—	—
El Haouareb	19.0	0.0	17.0	37.0	0.0	—	—	—	—	—	18.0	0.0	—	3	0	3	5	0	—	—	—	—	—	1	0	—
Sidi Mansour	18.5	0.0	66.0	47.8	10.3	6.5	9.2	0.0	34.9	19.0	9.5	0.0	221.7	3	0	3	6	2	1	1	0	4	3	1	0	24
Sidi Saad	24.7	3.0	36.4	44.9	31.0	6.5	—	—	—	31.5	7.0	11.0	—	6	2	8	5	4	1	—	—	—	3	2	1	—
Hadjeb el Aioun	44.0	5.0	2.8	92.0	10.0	0	8.0	6.0	4.0	22.0	20.0	0.0	213.8	4	1	1	5	3	1	1	1	1	2	2	0	22
Fichon	34.0	3.0	33.0	73.6	31.0	7.5	10.9	18.0	34.5	27.7	19.8	6.0	299.0	6	3	7	8	5	2	4	3	8	2	1	1	50
Djebel Krozza	23.5	0.5	28.5	75.4	3.5	0.0	0.0	0.0	0.0	21.0	0.0	0.0	152.4	5	2	4	4	1	0	0	0	0	2	0	0	18
VI Tunisie de l'Est ou Sahel																										
Contrôle de Sousse																										
Zeriba	64.0	50.7	10.6	43.7	15.5	31.0	3.5	0.0	48.7	0.0	12.5	27.4	307.6	6	3	9	8	4	2	1	0	4	0	2	3	42

Signes conventionnels: — pas d'observation; X pluie non mesurée; O gouttes

Stations	Hauteur totale en dixième de millimètre												Année (en mm)	Nombre de jours												
	Janvier	Février	Mars	Avril	Mai	Juin	Juillet	Août	Septemb.	Octobre	Novemb.	Décemb.		Janvier	Février	Mars	Avril	Mai	Juin	Juillet	Août	Septemb.	Octobre	Novemb.	Décemb.	Année
Contrôle de Sousse (suite)																										
Val Suzon	63.7	31.6	16.5	43.6	13.9	20.7	0.0	0.0	49.2	3.1	9.5	12.8	264.6	6	5	6	9	5	2	0	0	2	1	3	3	42
Ain Battaria	81.4	34.0	16.0	45.7	15.0	23.3	5.0	0	17.3	6.7	6.0	18.0	263.4	7	3	2	7	4	3	1	2	6	2	3	3	49
Bou Ficha	86.2	96.7	9.5	30.5	10.0	11.5	3.0	1.0	23.3	5.2	7.5	14.1	298.5	5	4	3	6	5	1	1	1	4	1	3	3	37
Ouedal el Beylick	—	43.8	33.2	68.5	47.4	22.9	0.0	0	30.1	0.0	7.7	21.9	—	—	8	11	10	8	3	0	1	5	0	1	2	—
Saouaf (gdes gttes)	113.6	25.7	21.4	49.1	32.9	18.7	—	—	11.3	14.0	7.9	13.3	—	5	5	10	10	10	5	—	—	1	2	3	3	—
Ségermès	90.7	101.1	10.7	33.6	12.1	24.1	2.7	0	21.8	0	6.6	21.2	324.6	9	5	6	8	4	4	1	1	3	2	4	9	56
El Hley	92.5	80.0	11.5	27.5	6.0	15.0	3.0	2.0	19.0	3.5	16.0	2.5	278.5	7	3	5	5	7	3	1	1	3	1	1	2	39
Saouaf (ain Zeguidane)	77.3	20.3	21.9	53.4	29.5	15.2	9.8	2.4	26.3	1.8	6.8	9.7	274.4	8	7	11	9	8	4	2	2	7	1	4	5	68
Saouaf (ain Zoodoun)	95.8	29.6	35.6	56.6	46.9	25.0	4.1	0	20.6	15.8	9.8	23.2	363.0	8	4	10	8	7	8	2	2	8	4	3	7	66
Djéradou Nord	83.2	72.7	8.1	25.5	12.0	17.0	0.0	0.0	11.0	0.0	3.0	18.1	250.6	4	2	2	4	X	X	0	0	2	0	X	3	X
Djeradou Sud	82.8	56.0	10.0	36.9	16.3	19.0	3.0	0.0	15.8	5.0	12.6	6.1	263.5	7	5	6	8	5	2	1	0	5	1	2	3	45
Enfidaville	89.7	54.6	14.6	45.8	21.3	13.6	6.2	3.4	20.6	3.2	10.6	3.3	286.9	7	3	4	5	6	3	1	3	3	1	3	2	41
Henchir Saouar	—	38.0	34.8	95.3	25.5	28.5	6.5	10.0	56.5	5.7	4.1	56.6	—	—	5	9	10	5	2	1	2	6	2	2	5	—
El Halim	87.4	25.3	39.1	34.6	40.8	—	—	—	—	4.6	—	—	—	10	7	12	5	6	—	—	—	—	2	—	—	—
Sidi bou Ali	81.0	53.0	30.5	30.8	8.5	14.0	0.0	0	31.0	17.0	0.0	0	265.8	4	5	5	4	3	2	0	1	2	2	0	2	30
Akouda	81.5	36.0	5.0	11.0	5.0	9.5	0	16.0	10.0	3.5	31.5	3.0	211.0	4	1	5	6	4	3	1	3	5	2	1	2	37
Sousse	64.0	15.0	25.1	22.1	8.8	10.6	2.0	7.3	40.8	11.9	9.2	3.4	220.0	10	3	6	8	6	4	1	2	6	4	5	8	61
Monastir	76.8	19.0	36.7	8.8	—	—	—	—	—	17.6	12.7	26.3	—	5	1	4	2	—	—	—	—	—	5	2	5	—
Mahédia	95.0	16.0	18.0	—	—	—	—	—	—	5.5	17.6	16.3	—	5	1	2	—	—	—	—	—	—	2	4	4	—
Hsour Essaf	76.6	0.0	55.0	—	0.0	4.2	0	—	—	7.3	19.9	9.5	—	5	0	3	—	0	2	2	—	—	1	2	1	—
Salakta	68.0	17.0	56.8	15.5	0.0	2.5	0.0	0.5	30.0	10.0	50.5	12.0	262.8	4	2	4	3	0	1	0	1	4	1	3	1	24
La Smala des Sonassi	61.8	15.0	22.0	16.0	6.5	2.5	0.0	0.0	30.6	20.5	0	0.0	174.9	3	1	4	8	4	3	0	0	4	6	1	0	34
El Djem	44.0	11.0	16.1	—	—	—	—	—	—	—	—	—	—	6	3	7	—	—	—	—	—	—	—	—	—	—
Contrôle de Sfax																										
Sidi Attia	31.0	16.0	23.0	73.2	—	—	—	—	74.0	4.0	12.0	95.9	—	4	3	3	6	—	—	—	—	3	2	1	13	—
Sfax	21.3	0.7	29.5	12.8	3.0	2.5	0	0	11.3	5.2	46.0	0.3	132.6	4	1	5	5	4	3	1	1	5	3	4	2	32
La Forestière	28.1	10.8	45.0	18.7	6.0	1.5	1.5	—	34.8	13.8	14.5	3.6	—	—	—	—	—	—	—	—	—	—	—	—	—	—
Triaga	18.0	7.0	41.0	17.5	3.0	17.5	0.0	2.0	39.5	30.0	4.0	—	—	1	2	3	3	1	3	0	1	8	3	1	—	—
Bou Chadi	25.1	15.8	47.1	12.9	0.0	8.0	0.0	0.0	20.0	35.0	0	1.0	164.9	6	3	6	5	0	1	0	0	2	2	2	5	32
La Fauconnerie	32.5	15.3	63.3	12.2	0	1.4	0.7	0.2	23.1	35.7	0.6	0.4	185.4	7	5	8	7	3	3	3	3	8	3	3	1	54
Chahal	9.0	5.3	21.9	2.0	5.7	17.8	0.0	2.0	7.5	3.5	1.5	0	76.2	3	2	3	1	3	2	0	2	3	1	2	2	24
Dolfus	10.7	3.2	22.3	1.8	8.8	10.0	0.0	0	19.4	2.0	3.0	0	81.2	6	2	4	6	3	5	0	1	3	2	4	1	37
Saint Michel	26.9	1.9	34.7	2.4	7.0	24.2	0	0.7	19.2	2.7	4.7	0	124.4	6	4	5	7	2	3	1	2	4	2	3	1	40
De Nervo	36.5	4.2	58.0	2.3	9.0	5.7	0.0	0	16.6	2.5	0.3	0.0	135.1	3	1	3	5	1	3	0	1	3	2	1	0	23
Ben Nessim	16.8	1.2	46.2	1.1	5.5	3.5	0.0	0.0	105.7	5.1	2.0	0	192.1	3	1	4	3	3	4	0	0	4	3	2	3	30
Molinos	14.1	1.3	32.0	1.1	3.2	2.7	0	1.0	16.0	2.7	2.0	0	76.1	3	1	5	3	3	2	1	2	2	3	1	2	26
Bordj Sacrsia	19.7	4.4	30.5	2.5	10.2	19.0	0	3.6	20.6	2.7	6.0	0	119.2	4	3	5	5	3	2	1	2	5	2	6	5	43
Mirabeau	13.0	1.0	38.7	10.4	3.1	9.0	0.0	1.5	—	9.6	2.0	0.3	—	5	4	4	3	1	3	0	1	—	3	3	2	—
Saurens	23.0	1.5	34.6	4.1	5.4	6.0	0.0	0	14.7	2.1	0.8	0	92.2	3	1	2	5	2	3	0	2	3	2	2	2	27
Chahal (S. Roux)	26.5	2.7	27.8	4.0	7.5	22.5	0.0	0.0	14.3	0.8	5.0	0.0	111.1	5	1	3	2	2	2	0	0	4	1	1	0	21
Ouled Hacem	32.7	5.8	28.0	10.5	—	—	—	—	—	—	—	—	—	5	2	5	3	—	—	—	—	—	—	—	—	—
Graïba (gare)	23.0	1.4	24.0	3.2	11.2	10.0	0.0	0	25.0	7.5	—	—	—	3	2	2	3	3	1	0	2	2	2	—	—	—

Signes conventionnels: ___ pas d'observation; X pluie non mesurée; O gouttes

Stations	Hauteur totale en dixièmes de millimètres												Année (en mm)	Nombre de jours												
	Janvier	Février	Mars	Avril	Mai	Juin	Juillet	Août	Septemb	Octobre	Novemb	Decemb		Janvier	Février	Mars	Avril	Mai	Juin	Juillet	Août	Septemb	Octobre	Novemb	Decemb	Année
VII Tunisie du Sud																										
Contrôle de Gafsa																										
Maknassy	28.0	0.0	14.0	16.0	2.0	0.0	0.0	0.0	7.3	0.0	5.0	0.0	74.3	2	0	3	2	1	0	0	0	2	0	1	0	11
Sened	20.3	2.4	9.1	24.7	2.6	3.2	0.0	6.0	23.5	0.0	2.6	3.0	97.4	4	2	2	5	1	1	0	2	6	0	1	1	25
Guemouda (Sidi Bou Zit)	16.0	0	2.6	15.5	3.0	3.0	4.7	0	24.3	8.0	0	0	77.1	5	1	2	2	3	1	1	1	2	1	1	2	22
Gafsa	4.0	0.0	2.0	12.0	0	0	0	0.0	9.0	0.0	0	0	27.0	2	0	3	3	2	2	2	0	0.2	0	1	1	16
Kabeditt	5.0	0.0	5.0	6.0	5.0	6.0	0.0	0.0	12.0	0.0	0.0	2.0	39.0	1	0	1	1	2	1	0	0	1	0	0	1	8
Redeyef	0.0	0.0	2.4	12.6	6.3	3.6	0.0	0	13.9	0	0.8	0	39.6	0	0	1	4	3	1	0	1	6	2	6	3	27
Metlaoui	3.4	1.7	1.6	13.3	9.2	0	0.7	0.3	30.7	0	0.4	4.4	65.7	4	4	3	4	7	4	2	2	9	3	6	6	54
Contrôle de Gabès																										
Djerba	14.0	5.5	27.0	18.2	1.0	3.5	0	0.5	3.0	0	133.0	3.5	209.2	5	4	9	7	2	3	1	3	2	3	5	2	46
St Michel du Sud	3.5	0.1	13.2	8.4	7.9	2.3	0.0	14.2	18.2	1.0	13.9	0.3	83.0	2	1	3	5	3	2	0	1	2	1	3	2	25
Gabès	0	14.0	4.0	18.1	3.2	0	0.0	6.5	6.2	0.0	30.1	2.3	85.0	4	3	3	4	3	1	0	2	4	0	2	1	27
El Hamma de Gabès	3.4	0.0	8.6	22.7	6.3	0	0.0	2.5	3.1	0.0	6.2	3.8	62.6	5	6	4	5	5	3	0	1	2	0	6	3	40
VIII Tunisie de l'Extrême Sud																										
Contrôle de Tozeur																										
Tozeur	0.0	0.6	6.0	7.0	2.0	1.0	0.0	0.0	0.1	0.0	0.0	1.8	18.5	0	1	2	2	2	2	0	0	1	0	0	1	11
Territoires Militaires																										
Zarzis	38.7	0.5	32.5	23.0	0.0	2.6	0.0	0	0	0.0	19.0	1.0	118.3	5	3	5	4	0	2	0	2	1	0	6	4	32
Ben Gardane	23.0	9.0	19.0	16.5	1.2	3.5	0.0	6.3	0.0	0	0	7.9	86.4	4	2	5	3	3	2	0	2	0	1	3	2	27
Hebili	2.7	0	8.0	11.0	5.0	4.0	0.0	0	0.0	0	3.0	0.1	33.8	1	1	2	2	2	1	0	1	0	1	4	3	18
Matmata	10.0	14.0	21.0	28.0	4.0	2.0	0.0	7.0	4.0	0.0	43.5	3.0	136.5	4	4	3	4	2	1	0	1	1	0	2	1	23
Médenine	10.0	6.0	28.0	2.0	0.0	6.0	0.0	0	0.0	0	54.5	0	104.5	3	5	3	4	0	3	0	2	0	3	2	2	27
Tataouine	3.0	7.0	8.0	13.0	0	17.0	0.0	0.8	10.0	0	55.0	10.0	123.8	3	4	3	3	2	3	0	3	3	1	5	1	31
Dehibat	45.0	3.0	20.0	20.0	0.0	3.5	0.0	0.0	—	0.0	0.0	0	91.5	5	3	2	3	0	1	0	0		0	0	1	15
Fort Saint	0	0	16.0	0.8	0	0	0.0	0.0	0	0.0	0.1	0.0	16.9	1	1	2	2	1	2	0	0	1	0	3	0	13

Régence de Tunis
Protectorat français

Direction Générale
des Travaux Publics

SERVICE METEOROLOGIQUE

Relevé Général de la température par station
Année 1926

Mois		Janvier	Février	Mars	Avril	Mai	Juin	Juillet	Août	Septemb.	Octobre	Novemb.	Décemb.	Année	Extrêmes Max	Extrêmes Mini
Tabarka																
Moyennes	Max.	16°7	18°8	20°4	22°5	24°2	27°7	30°1	28°8	28°7	26°2	—	—	—	30°1	—
	Min.	7.9	9.0	9.2	10.7	12.8	16.0	18.7	21.0	22.7	19.7	—	8.0	13.4	22.7	7.9
	Moyᵉ	12.3	13.9	14.8	16.6	18.5	21.8	24.4	24.9	25.7	22.9	—	—	—	25.7	—
Extrêmes	Max.	20.0	24.0	32.0	30.0	31.0	35.0	37.0	35.0	39.0	31.0	—	—	—	39.0	—
	Min.	4.0	5.0	3.0	8.0	10.0	11.0	16.0	16.0	18.0	16.0	—	4.0	—	18.0	3.0
Aïn Draham																
Moyennes	Max	10°0	14°3	16°0	18°7	23°0	27°5	30°7	33°4	32°2	24°1	20°6	11°9	21°8	33°4	10°0
	Min.	4.8	5.9	5.8	9.1	11.4	13.3	15.3	16.4	17.8	15.5	13.2	4.7	11.1	17.8	4.7
	Moyᵉ	7.4	10.1	10.9	13.9	17.2	20.4	23.0	24.9	25.0	19.8	16.9	8.3	16.4	25.0	7.4
Extrêmes	Max.	15.6	18.0	22.4	25.4	31.0	36.0	41.0	38.0	41.0	29.0	26.0	20.1	—	41.0	15.6
	Min.	2.6	2.0	0.0	6.2	5.5	8.0	12.0	13.0	15.0	12.0	8.0	0.0	—	15.0	0.0
El Feïdja																
Moyennes	Max.	10°4	13°4	13°7	16°6	19°7	23°9	26°7	27°8	25°2	23°3	18°1	9°4	19°0	27°8	9°4
	Min.	5.2	6.9	6.5	8.1	10.1	13.7	16.7	16.1	16.8	14.0	9.3	3.8	10.6	16.8	3.8
	Moyᵉ	7.8	10.1	10.1	12.3	14.9	18.8	21.7	21.9	21.0	18.6	13.7	6.6	14.7	21.9	6.6
Extrêmes	Max.	16.0	20.0	23.0	24.2	28.6	33.2	37.6	34.6	33.8	27.0	27.2	14.6	—	37.6	14.6
	Min.	1.8	1.6	1.0	5.0	5.0	9.0	10.2	11.4	11.0	11.0	3.6	−0.4	—	11.4	−0.4
Ghardimaou																
Moyennes	Max.	14°5	17°7	19°2	23°1	27°2	30°5	34°2	35°3	32°4	28°6	21°5	13°5	24°8	35°3	13°5
	Min.	4.3	8.0	6.6	8.5	11.6	14.7	17.4	17.9	18.4	14.3	9.7	4.3	11.3	18.4	4.3
	Moyᵉ	9.4	12.8	12.9	15.8	19.4	22.6	25.8	26.6	25.4	21.4	15.6	8.9	18.0	26.6	8.9
Extrêmes	Max.	19.4	23.0	27.0	31.4	36.4	40.0	45.0	42.0	40.0	37.0	33.0	16.6	—	45.0	16.6
	Min.	−1.6	0.6	1.6	5.0	5.6	10.0	14.0	13.4	14.0	10.0	3.0	−1.0	—	14.0	−1.6
Béja																
Moyennes	Max.	14°6	18°0	18°1	21°4	25°2	29°6	33°2	33°4	32°4	29°4	22°2	13°4	24°2	33.4	13°4
	Min.	5.4	7.0	7.2	8.6	11.2	14.0	15.6	16.6	17.3	14.8	11.0	5.8	11.2	17.3	5.4
	Moyᵉ	10.0	12.5	12.6	15.0	18.2	21.8	24.4	25.0	24.8	22.1	16.6	9.6	17.7	25.0	9.6
Extrêmes	Max.	20.0	23.0	29.0	30.0	36.2	39.0	44.5	40.6	40.0	35.0	28.0	18.2	—	44.5	18.2
	Min.	0.2	2.8	1.0	4.2	5.2	9.8	10.4	11.0	12.2	10.0	3.2	1.2	—	12.2	0.2
El Guetna																
Moyennes	Max.	15°1	17°6	18°5	21°3	23°7	—	29°0	32°7	32°1	28°6	22°5	15°0	23°2	32°7	15°0
	Min.	5.9	8.2	7.5	9.1	11.9	—	14.1	16.4	18.2	15.5	13.3	6.4	11.5	18.2	5.9
	Moyᵉ	10.5	12.9	13.0	15.2	17.8	—	21.5	24.5	25.1	22.0	17.9	10.7	17.3	25.1	10.5
Extrêmes	Max.	21.0	25.0	30.0	30.0	36.0	—	45.0	40.0	42.0	35.0	30.0	19.0	—	45.0	19.0
	Min.	0.0	2.0	3.0	6.0	6.0	—	9.0	14.0	14.0	11.0	5.0	1.0	—	14.0	0.0

Mois		Janvier	Février	Mars	Avril	Mai	Juin	Juillet	Août	Septemb	Octobre	Novemb	Décemb	Année	Extrêmes Max	Extrêmes Min
Chouigui																
Moyennes	Max	16°7	19°6	21°5	—	27°8	31°0	—	—	—	28°8	24°1	16°7	—	—	16°7
	Min	3.3	5.5	5.0	—	10.6	14.0	—	—	—	15.1	10.9	4.9	—	—	3.3
	Moye	10.0	12.5	13.2	—	19.2	22.5	—	—	—	21.8	17.5	10.8	—	—	10.0
Extrêmes	Max	22.0	25.0	28.0	—	33.0	41.0	—	—	—	35.0	35.0	22.0	—	—	22.0
	Min	−2.0	1.0	1.0	—	7.0	8.0	—	—	—	10.0	3.0	1.0	—	—	−2.0
Chougafa																
Moyennes	Max	»	»	»	»	29°0	32°9	36°0	37°0	35°5	—	—	16°6	—	37°0	—
	Min	»	»	»	»	13.1	16.5	19.2	18.8	19.7	14°9	12°5	4.7	—	19.7	—
	Moye	»	»	»	»	21.0	24.7	27.6	27.9	27.6	—	—	10.6	—	27.9	—
Extrêmes	Max	»	»	»	»	38.0	42.0	47.0	48.0	45.0	—	—	18.0	—	48.0	—
	Min	»	»	»	»	7.0	13.0	16.0	14.0	15.0	13.0	6.0	4.0	—	16.0	—
Bizerte (Caroubа)																
Moyennes	Max	16°0	18°1	18°6	20°9	23°5	26°4	29°3	29°7	30°3	28°0	22°9	16°1	23°3	30°3	16°0
	Min	7.6	8.9	10.9	10.4	12.7	16.4	18.2	18.8	20.1	17.0	13.7	8.1	13.5	20.1	7.6
	Moye	11.8	13.5	14.7	15.6	18.1	21.4	23.7	24.2	25.2	22.5	18.3	12.1	18.4	25.2	11.8
Extrêmes	Max	22.0	28.0	30.0	27.0	29.3	33.0	40.0	39.6	38.0	33.0	28.0	20.4	—	40.0	20.4
	Min	0.4	3.6	4.0	7.0	8.0	12.0	15.2	14.8	14.0	10.0	6.4	3.0	—	15.2	0.4
Bizerte (Contrôle)																
Moyennes	Max	15°7	17°8	18°6	21°2	22°7	26°9	28°6	29°4	29°9	28°5	22°8	16°0	23°1	29°9	15°7
	Min	8.7	10.2	9.3	11.5	13.9	15.0	19.4	19.5	20.7	18.0	14.4	8.6	14.1	20.7	8.6
	Moye	12.2	14.0	13.9	16.3	18.3	20.9	24.0	24.4	25.3	23.2	18.6	12.3	18.6	25.3	12.2
Extrêmes	Max	20.6	22.8	27.8	28.2	29.2	34.4	36.0	39.0	38.4	34.4	29.2	19.8	—	39.0	19.8
	Min	3.4	7.6	3.5	6.0	11.0	9.0	16.8	17.0	15.0	14.2	8.8	5.0	—	17.0	3.4
Porto Farina																
Moyennes	Max	17°3	18°0	19°1	21°8	24°6	27°9	29°7	30°4	31°8	29°2	24°4	17°8	24°3	31°8	17°3
	Min	7.9	9.2	9.5	12.6	14.2	17.1	20.5	20.6	21.7	18.2	14.7	9.8	14.6	21.7	7.9
	Moye	12.6	13.6	14.3	17.2	19.4	22.5	25.1	25.5	26.7	23.7	19.5	13.8	19.4	26.7	12.6
Extrêmes	Max	23.0	26.0	26.0	25.0	29.0	34.0	37.0	34.0	36.0	34.0	31.0	22.0	—	37.0	22.0
	Min	4.0	7.0	7.0	10.0	13.0	12.0	18.0	18.0	18.0	16.0	9.0	6.0	—	18.0	4.0
Selma																
Moyennes	Max	14°0	16°6	19°3	21°5	25°5	29°4	31°7	31°8	30°1	27°4	21°6	14°2	23°5	31°8	14°0
	Min	5.2	6.4	7.1	8.6	11.5	15.0	18.5	18.4	19.6	16.4	11.2	6.4	12.0	19.6	5.2
	Moye	9.6	11.5	13.2	15.0	18.5	22.2	25.1	25.1	24.8	21.9	16.4	10.3	17.8	25.1	9.6
Extrêmes	Max	18.0	20.0	30.0	30.0	34.0	37.0	42.0	40.5	37.0	34.0	25.0	22.0	—	42.0	18.0
	Min	0.0	3.0	3.0	3.0	8.0	10.0	14.0	14.5	14.0	12.0	4.0	2.0	—	14.5	0.0
Sidi Tabet																
Moyennes	Max	16°3	17°1	19°5	23°4	26°1	32°0	34°8	35°7	33°2	29°7	25°3	16°2	25°7	35°7	16°2
	Min	4.9	6.9	7.7	9.6	12.3	14.8	17.2	16.7	19.0	15.9	11.9	6.2	11°9	19.0	4.9
	Moye	10.6	12.0	13.6	16.5	19.2	23.3	25.9	26.2	26.1	22.8	18.6	11.2	18.8	26.2	10.6
Extrêmes	Max	23.0	24.0	33.0	32.0	36.0	43.0	42.0	46.0	43.0	38.0	32.0	21.0	—	46.0	21.0
	Min	−2.0	2.0	2.0	2.0	7.0	10.0	14.0	12.0	14.0	12.0	4.0	2.0	—	14.0	−2.0

Mois		Janvier	Février	Mars	Avril	Mai	Juin	Juillet	Août	Septemb	Octobre	Novemb	Décemb	Année	Extrêmes Max	Extrêmes Mini
Souk el Arba																
Moyennes	Max.	16°5	19°9	20°3	24°0	28°0	31°6	34°7	34°4	32°2	28°1	20°7	15°6	25°5	34°7	15°6
	Min.	6.1	7.1	7.1	9.0	12.4	15.7	17.1	17.0	17.0	13.9	9.5	3.9	11.3	17.1	3.9
	Moye	11.3	13.5	13.7	16.5	20.2	23.6	25.9	25.7	24.6	21.0	15.1	9.7	18.4	25.9	9.7
Extrêmes	Max.	23.0	26.0	31.0	33.0	41.0	46.0	49.0	43.0	44.0	34.0	32.0	20.0	—	49.0	20.0
	Min.	−1.0	3.0	2.0	5.0	6.0	11.0	13.0	13.0	11.0	9.0	0.0	−1.0	—	13.0	−1.0
Zaouiem																
Moyennes	Max.	17°1	17°8	21°5	24°4	28°5	35°8	—	—	—	—	24°6	15°6	—	—	15°6
	Min.	4.3	5.4	4.9	6.2	9.1	12.5	14°8	14°8	16°6	13°2	9.2	4.4	9°6	16°6	4.3
	Moye	10.7	11.6	13.2	15.3	18.9	24.1	—	—	—	—	16.9	10.0	—	—	10.0
Extrêmes	Max.	22.0	24.0	32.0	35.0	40.0	47.0	—	—	—	—	31.0	20.0	—	—	20.0
	Min.	−3.0	0.0	0.0	3.0	3.0	8.0	10.0	10.0	13.0	9.0	1.0	−2.0	—	13.0	−3.0
La Merdja																
Moyennes	Max.	16°0	15°8	15°9	20°5	25°8	32.0	35°4	36°0	33°5	29°3	22°7	14°2	24°7	36°0	14°2
	Min.	4.4	4.8	3.7	6.3	9.4	14.6	17.2	17.8	18.1	15.3	11.3	5.6	10.7	18.1	3.7
	Moye	10.2	10.3	9.8	13.4	17.6	23.3	26.3	26.9	25.8	22.3	17.0	9.9	17.7	26.9	9.8
Extrêmes	Max	26.0	20.0	24.0	30.0	36.0	42.0	46.0	42.0	43.0	35.0	31.0	17.0	—	46.0	17.0
	Min.	−3.0	0.0	−2.0	2.0	3.0	9.0	13.0	13.0	15.0	10.0	3.0	0.0	—	15.0	−3.0
Le Khibar																
Moyennes	Max	13°6	16°9	17°6	21°2	25.0	29°4	32°8	33°5	31°8	29°0	21°8	13°2	23°8	33°5	13°2
	Min.	6.2	7.7	7.8	10.2	12.4	15.4	18.2	18.7	19.7	17.0	12.8	6.4	12.7	19.7	6.2
	Moye	9.9	12.3	12.7	15.7	18.7	22.4	25.5	26.1	25.7	23.0	17.3	9.8	18.2	26.1	9.8
Extrêmes	Max	20.0	23.0	29.0	30.0	36.0	40.0	45.0	41.0	40.0	33.0	28.0	19.0	—	45.0	19.0
	Min.	2.0	5.0	2.0	7.0	7.0	11.0	14.0	15.0	13.0	13.0	7.0	3.0	—	15.0	2.0
Téboursouk																
Moyennes	Max	11°5	14°7	15°7	19°8	23°6	28°3	30°6	30°0	28°4	23°5	18°5	10°0	21°2	30°6	10°0
	Min.	4.9	7.1	7.1	9.4	11.9	14.5	17.6	18.0	18.1	14.9	11.7	5.3	11.7	18.1	4.9
	Moye	8.2	10.9	11.4	14.6	17.7	21.4	24.1	24.0	23.2	19.2	15.1	7.6	16.4	24.1	7.6
Extrêmes	Max	16.0	19.0	27.0	26.0	32.0	35.0	41.0	37.0	37.0	29.0	24.0	13.0	—	41.0	13.0
	Min.	1.0	4.0	2.0	6.0	6.0	11.0	13.0	14.0	13.0	9.0	5.0	2.0	—	14.0	1.0
Oued Zarga (Ste Alice)																
Moyennes	Max.	12°8	15.8	17°0	21°4	24°8	30°2	32°8	—	—	—	—	—	—	—	—
	Min.	4.2	5.6	6.2	8.2	10.8	14.6	16.4	—	—	—	10°1	5°7	—	—	4.2
	Moye	8.5	10.7	11.6	14.8	17.8	22.4	24.6	—	—	—	—	—	—	—	—
Extrêmes	Max.	18.0	22.0	30.0	31.0	36.0	39.4	38.0	—	—	—	—	—	—	—	—
	Min.	−2.0	−1.0	0.8	2.5	5.0	9.6	11.2	—	—	—	1.3	−1.0	—	—	−2.0
Medjez el Bab																
Moyennes	Max	15°9	20°0	21°2	25°6	28°3	32°0	35°3	36°2	33°2	30°6	24°2	15°7	26°5	36°2	15°7
	Min.	4.7	6.0	6.6	7.2	9.7	12.8	16.9	17.0	18.4	12.7	8.2	4.0	10.3	18.4	4.0
	Moye	10.3	13.0	13.9	16.4	19.0	22.4	26.1	26.6	25.8	21.7	16.2	9.8	18.4	26.6	9.8
Extrêmes	Max	19.0	24.0	33.6	32.2	39.0	40.2	46.8	43.8	43.8	37.0	31.0	19.0	—	46.8	19.0
	Min.	1.0	2.4	3.2	5.4	7.2	9.8	12.4	12.0	14.4	9.0	2.0	1.2	—	14.4	1.0

Mois		Janvier	Février	Mars	Avril	Mai	Juin	Juillet	Août	Septembre	Octobre	Novembre	Décembre	Année	Extrêmes Max.	Extrêmes Min.
Djedéida																
Moyennes	Max	15°0	18°0	19°7	21°9	25°6	27°9	—	—	—	27°3	22°4	15°0	—	—	15°0
	Min.	4.8	5.2	6.3	7.8	10.6	15.1	—	—	—	15.1	9.8	4.6	—	—	4.6
	Moye	9.9	11.6	13.0	14.8	18.1	21.5	—	—	—	21.2	16.1	9.8	—	—	9.8
Extrêmes	Max	19.0	22.0	30.0	31.0	33.0	38.0	—	—	—	32.0	30.0	18.0	—	—	18.0
	Min.	0.0	2.0	2.0	3.0	6.0	12.0	—	—	—	11.0	4.0	1.0	—	—	0.0
Tunis																
Moyennes	Max	15°8	18°0	19°4	21°8	23°9	27°9	30°4	30°3	30°5	28°5	22°4	14°8	23°6	30°5	14°8
	Min.	7.2	8.2	9.0	10.8	12.9	16.2	18.5	18.7	19.7	17.1	13.5	6.9	13.2	19.7	6.9
	Moye	11.5	13.1	14.2	16.3	18.4	22.0	24.4	24.5	25.1	22.8	17.9	10.8	18.4	25.1	10.8
Extrêmes	Max	20.6	24.6	31.2	30.0	31.3	35.0	39.4	40.3	36.9	35.2	29.6	18.9	—	40.3	18.9
	Min.	1.5	4.1	3.5	6.7	8.0	13.0	15.1	14.4	14.1	13.3	8.2	3.0	—	15.1	1.5
Salammbô (S.O.S.)																
Moyennes	Max	15°7	18°1	18°5	20°5	22°6	25°8	28°2	28°2	29°3	26°7	22°0	16°1	22°6	29°3	15°7
	Min.	7.7	9.5	9°8	12.5	14.2	16.8	19.0	19.6	20.1	17.1	14.8	7.9	14.0	20.1	7.7
	Moye	11.7	13°8	14.1	16.5	18.4	21.3	23.6	23.9	24.7	21.9	18.4	12.0	18.3	24.7	11.7
Extrêmes	Max	20.0	26.0	25.0	26.0	30.2	32.4	33.0	34.2	39.8	33.0	27.0	20.0	—	39.8	20.0
	Min.	3.0	7.0	6.5	9.0	9.6	13.0	16.6	15.5	15.0	13.6	9.0	5.0	—	16.6	3.0
El Aouïna																
Moyennes	Max	15°6	17°6	18°6	20°8	23°1	26°8	29°5	29°3	29°7	27°5	21°8	16°7	23.0	29°7	15°6
	Min.	8.0	9.2	9.9	12.0	13.7	17.0	19.1	19.1	21.7	18.1	14.2	7.6	14.1	21.7	7.6
	Moye	11.8	13.4	14.2	16.4	18.4	21.9	24.3	24.2	25.7	22.8	18.0	12.1	18.6	25.7	11.8
Extrêmes	Max	20.0	23.8	27.6	28.0	31.3	34.8	39.6	37.0	36.2	32.8	26.2	21.0	—	39.6	20.0
	Min.	3.7	7.4	6.0	8.4	9.6	13.7	15.1	15.4	14.4	13.7	6.2	4.1	—	15.4	3.7
Service Botanique																
Moyennes	Max	16°6	18°8	20°2	22°1	24°5	29°2	31°9	30°0	31°8	29°1	23°4	16°5	24°5	31°9	16°5
	Min.	6.4	7.0	8.6	10.1	12.5	14.4	17.1	17.0	19.0	16.3	13.0	7.3	12.3	19.0	6.4
	Moye	11.5	12.9	14.4	16.1	18.5	21.8	24.5	23.5	25.4	22.7	18.2	11.9	18.4	25.4	11.5
Extrêmes	Max	21.3	25.0	29.2	31.2	31.0	37.0	42.0	40.8	38.0	34.2	30.0	22.0	—	42.0	21.3
	Min.	-1.0	2.4	2.4	3.7	7.3	9.2	13.2	12.0	14.4	12.4	5.4	2.7	—	14.4	-1.0
Aïn Hettan																
Moyennes	Max.	17°1	20°7	—	—	29°9	35°5	37°6	36°6	37°1	32°9	26°7	16°5	—	37°6	16°5
	Min.	8.7	10.5	—	9.1	9.7	15.3	18.1	18.2	19.3	16.3	14.8	8.3	—	19.3	8.3
	Moye.	12.9	15.6	—	—	19.8	25.4	27.8	27.4	28.2	24.6	20.7	12.4	—	28.2	12.4
Extrêmes	Max.	24.0	28.0	—	—	39.0	44.0	49.0	41.0	45.0	38.0	34.0	20.0	—	49.0	20.0
	Min.	3.0	7.0	—	2.0	4.0	11.0	11.0	15.0	13.0	13.0	8.0	4.0	—	15.0	3.0
Sédjoumi																
Moyennes	Max.	18°5	21°8	—	26°2	29°2	34°4	36°7	37°6	36°6	33°1	25°9	18°4	28°9	37°6	18°4
	Min.	7.5	8.4	9.0	10.2	12.6	14.8	17.1	17.0	18.6	15.6	12.3	6.8	12.4	18.6	6.8
	Moye	13.0	15.1	—	18.2	20.9	24.6	26.9	27.3	27.6	24.3	19.1	12.6	20.8	27.6	12.6
Extrêmes	Max.	23.0	26.6	—	33.0	38.0	41.0	46.0	45.0	44.0	37.0	32.6	21.0	—	46.0	21.0
	Min.	0.6	3.0	4.0	4.6	9.0	9.4	14.0	13.6	15.0	11.8	4.8	3.2	—	15.0	0.6

Mois		Janvier	Février	Mars	Avril	Mai	Juin	Juillet	Août	Septemb	Octobre	Novemb	Décemb	Année	Extrêmes Max.	Extrêmes Mini
M'Riza																
Moyennes	Max.	15°8	19°3	21°1	23°3	26°6	30°8	—	—	30°6	28°5	21°4	13°3	—	—	13°3
	Min.	6.2	7.5	7.5	8.8	11.0	13.6	—	—	17.7	15.3	10.8	7.1	—	—	6.2
	Moye	11.0	13.4	14.3	16.0	18.8	22.2	—	—	24.1	21.9	16.1	10.2	—	—	10.2
Extrêmes	Max.	23.0	25.0	34.0	29.0	35.0	41.0	—	—	38.0	34.0	30.0	20.0	—	—	20.0
	Min.	0.0	2.0	3.0	2.0	6.0	9.0	—	—	15.0	12.0	5.0	3.0	—	—	0.0
Dridjat																
Moyennes	Max.	16°5	21°2	21°6	26°1	29°7	35°2	37°2	37°5	34°8	32°7	24°9	—	28°8	37°5	—
	Min.	4.3	6.1	6.6	10.5	14.4	16.0	18.4	18.2	19.8	17.3	14.3	—	13.2	19.8	—
	Moye	10.4	13.6	14.1	18.3	22.0	25.6	27.8	27.8	27.3	25.0	19.6	—	21.0	27.8	—
Extrêmes	Max.	21.0	31.0	37.0	32.0	40.0	47.0	49.0	44.0	43.0	38.0	34.0	—	—	49.0	—
	Min.	-0.1	2.0	1.0	8.0	11.0	12.0	14.0	14.0	15.0	13.0	10.0	—	—	15.0	—
Grombalia																
Moyennes	Max.	15°3	17°9	20°0	21°9	23°8	27°5	30°6	30°1	30°0	27°6	21°6	14°9	23°4	30°6	14°9
	Min.	7.1	8.7	8.2	11.3	13.4	16.2	18.4	18.9	20.2	17.6	13.8	7.5	13.4	20.2	7.1
	Moye	11.2	13.3	14.1	16.6	18.6	21.8	24.5	24.5	25.1	22.6	17.7	11.2	18.4	25.1	11.2
Extrêmes	Max.	24.0	22.0	29.5	26.0	33.0	37.0	37.5	35.0	37.0	34.0	26.0	19.0	—	37.5	19.0
	Min.	2.0	5.0	2.0	7.0	10.0	13.0	15.5	15.5	14.5	14.0	6.5	4.0	—	15.5	2.0
Soliman																
Moyennes	Max.	16°7	18°0	21°6	22°2	25°0	30°2	34°0	35°4	33°3	28°0	23°5	15°6	25°2	35°4	15°6
	Min.	7.8	9.8	11.6	12.2	11.6	17.6	—	24.0	20.5	—	14.5	7.7	—	—	7.7
	Moye	12.2	13.9	16.6	17.2	18.3	23.9	—	28.2	26.9	—	19.0	11.6	—	—	11.6
Extrêmes	Max	22.0	22.2	32.5	27.0	35.5	39.5	40.5	40.5	42.5	36.1	27.3	22.2	—	42.5	22.0
	Min.	2.0	4.5	6.1	5.2	7.5	12.5	—	12.5	14.3	—	3.5	1.8	—	—	1.8
Oued el Abid																
Moyennes	Max.	14°9	17°1	18°9	21°4	23°9	27°4	30°3	29°6	29°9	26°8	22°8	14°8	23°1	30°3	14°8
	Min.	7.9	9.3	10.3	11.2	13.5	16.4	18.7	18.4	19.3	17.0	14.6	8.0	13.7	19.3	7.9
	Moye	11.4	13.2	14.6	16.3	18.7	21.9	24.5	24.0	24.6	21.9	18.7	11.4	18.4	24.6	11.4
Extrêmes	Max.	19.0	21.0	30.5	29.5	32.0	37.0	40.0	38.0	38.5	33.5	26.0	19.0	—	40.0	19.0
	Min.	3.5	5.0	5.0	6.5	10.0	13.0	16.0	16.0	16.0	14.0	7.5	5.0	—	16.0	3.5
Nabeul																
Moyennes	Max.	16°1	18°3	19°0	20°3	23°3	26°8	30°0	29°7	29°2	26°6	22°2	16°7	23°1	30°0	16°1
	Min.	8.0	8.9	10.0	12.3	13.5	17.2	20.0	20.0	20.6	18.2	15.1	8.1	14.3	20.6	8.0
	Moye	12.0	13.6	14.5	16.3	18.4	22.0	25.0	24.8	24.9	22.4	18.6	12.4	18.7	25.0	12.0
Extrêmes	Max.	20.6	22.6	24.4	23.2	31.4	34.4	36.0	35.0	34.0	29.8	25.6	20.2	—	36.0	20.2
	Min.	4.2	6.6	5.0	8.8	10.2	13.4	16.8	17.0	14.8	14.0	8.8	5.0	—	17.0	4.2
Hammamet																
Moyennes	Max	16°1	18°3	19°5	21°5	—	—	—	—	—	26°5	23°2	16°7	—	—	16°1
	Min.	6.9	7.7	8.1	9.7	—	—	—	—	—	15.8	13.1	6.5	—	—	6.5
	Moye	11.5	13.0	13.8	15.6	—	—	—	—	—	21.1	18.1	11.6	—	—	11.5
Extrêmes	Max	19.0	22.0	25.0	26.0	—	—	—	—	—	28.6	28.0	19.2	—	—	19.0
	Min.	2.0	5.0	4.0	6.0	—	—	—	—	—	11.0	9.5	3.8	—	—	2.0

Mois		Janvier	Février	Mars	Avril	Mai	Juin	Juillet	Août	Septembre	Octobre	Novembre	Décembre	Année	Extrêmes Max.	Extrêmes Min.
Kélibia																
Moyennes	Max.	15°4	17°2	18°0	20°6	23°4	28°0	30°3	31°0	30°0	27°0	22°6	16°0	23°2	31°0	15°4
	Min	9.4	10.4	10.7	12.6	14.0	17.2	19.9	20.9	21.3	19.4	16.2	9.5	15.1	21.3	9.4
	Moyᵉ	12.4	13.8	14.3	16.6	18.7	22.6	25.1	25.9	25.6	23.2	19.4	12.7	19.1	25.9	12.4
Extrêmes	Max.	19.0	19.0	23.0	23.0	28.0	35.0	35.0	33.0	34.0	30.0	26.0	19.0	—	35.0	19.0
	Min	6.0	8.0	5.0	9.0	12.0	14.0	18.0	18.0	14.0	15.0	12.0	5.0	—	18.0	5.0
Mhédia																
Moyennes	Max.	17°2	19°6	20°5	23°5	26°2	31°1	33°6	33°7	32°7	31°1	24°0	16°3	25°7	33°7	16°3
	Min	4.0	4.0	4.3	5.9	9.0	11.2	14.2	13.7	16.7	12.7	9.6	2.9	9.0	16.7	2.9
	Moyᵉ	10.6	11.8	12.4	14.7	17.6	21.1	23.9	23.7	24.7	21.9	16.8	9.6	17.4	24.7	9.6
Extrêmes	Max.	19.0	24.0	32.0	31.0	32.0	40.0	44.0	43.0	42.0	36.0	32.0	20.0	—	44.0	19.0
	Min	−3.0	0.0	−1.0	1.0	3.0	7.0	10.0	9.0	13.0	8.0	1.0	−1.0	—	13.0	−3.0
Ain el Asker																
Moyennes	Max	14°7	18°1	20°2	22°5	26°0	33°1	32°8	35°1	31°7	29°7	21°6	—	25°9	35°1	—
	Min	6.7	8.7	9.6	11.5	13.8	17.9	20.2	19.5	20.5	18.5	14.0	—	14.6	20.5	—
	Moyᵉ	10.7	13.4	14.9	17.0	19.9	25.5	26.5	27.3	26.1	24.1	17.8	—	20.2	27.3	—
Extrêmes	Max	20.0	23.0	31.5	30.0	34.0	42.0	40.5	49.5	40.5	35.5	29.0	—	—	49.5	—
	Min	3.0	6.0	4.0	6.5	8.0	14.0	16.0	15.0	16.0	14.0	6.0	—	—	16.0	—
Smindja, Depienne																
Moyennes	Max	14°9	19°4	21°4	24°9	30°3	33°9	36°6	36°1	33°2	31°3	24°0	16°4	26°8	36.6	14°9
	Min	2.9	3.4	4.6	6.9	9.7	13.1	14.5	14.9	17.1	14.1	10.0	3.0	9.5	17.1	2.9
	Moyᵉ	8.9	11.4	13.0	15.9	20.0	23.5	25.5	25.5	25.1	22.7	17.0	9.7	18.1	25.5	8.9
Extrêmes	Max	21.5	25.0	31.0	32.5	40.0	43.0	46.0	39.0	43.5	37.0	31.0	20.0	—	46.0	20.0
	Min.	−3.5	−1.5	−1.0	0.0	4.0	9.0	9.0	9.0	12.5	8.0	0.0	−2.0	—	12.5	−3.5
Zaghouan Contrôle																
Moyennes	Max.	14°2	17°1	18°6	21°7	25°0	29°6	33°1	32°2	30°0	26°5	20°6	12°4	23°4	33°1	12°4
	Min.	8.2	9.0	9.7	12.2	14.2	17.4	19.5	20.2	20.6	17.9	13.4	7.8	14.1	20.6	7.8
	Moyᵉ	11.2	13.0	14.1	16.9	19.6	23.5	26.3	26.2	25.3	22.2	17.0	10.1	18.4	26.3	10.1
Extrêmes	Max.	19.0	21.0	28.0	29.0	36.0	38.0	43.0	39.0	38.0	31.0	27.0	17.0	—	43.0	17.0
	Min.	3.0	6.0	4.0	9.0	11.0	13.0	16.0	17.0	15.0	14.0	7.0	5.0	—	17.0	3.0
Oued Drid'jat																
Moyennes	Max.	14°1	17°5	18°3	21°5	—	29°1	32°6	31°9	29°1	26°6	19°6	12°8	23°0	32°6	12°8
	Min	6.9	7.9	8.5	10.8	—	15.5	17.4	17.1	17.3	15.0	11.4	5.8	12.1	17.4	5.8
	Moyᵉ.	10.5	12.7	13.4	16.1	—	22.3	25.0	24.5	23.2	20.8	15.5	9.3	17.5	25.0	9.3
Extrêmes	Max.	20.0	25.0	30.0	31.5	—	39.0	42.0	40.0	37.5	33.0	25.5	20.0	—	42.0	20.0
	Min	−1.0	3.5	2.5	5.0	—	10.5	14.5	13.0	13.0	10.0	3.5	1.0	—	14.5	−1.0
Saouaf Ain Zecktoun																
Moyennes	Max.	—	—	21°8	23°3	26°4	31°0	33°4	33°4	32°4	30°9	23°6	—	—	33°4	—
	Min	8°6	9°8	10.0	12.0	14.2	17.4	19.8	19.9	19.6	17.5	13.4	8°8	14°2	19.9	8°6
	Moyᵉ	—	—	15.9	17.6	20.3	24.2	26.6	26.6	26.0	24.2	18.5	—	—	26.6	—
Extrêmes	Max.	—	—	30.0	29.0	35.0	38.0	43.0	39.0	37.0	40.0	30.0	—	—	43.0	—
	Min	4.0	7.0	5.0	8.0	10.0	15.0	17.0	16.0	15.0	14.0	6.0	5.0	—	17.0	4.0

Mois		Janvier	Février	Mars	Avril	Mai	Juin	Juillet	Août	Sept.	Octobre	Novemb	Décemb	Année	Extrêmes Max	Extrêmes Mini
Enfidaville																
Moyennes	Max.	17°0	20°3	21°3	23°7	26°4	30°5	34°7	—	32°4	27°2	20°5	14°3	24°0	—	14°3
	Min	7.8	9.1	9.3	11.5	15.0	16.7	18.8	—	19.6	12.6	9.3	3.5	11.7	—	3.5
	Moye	12.4	14.7	15.3	17.6	20.7	23.6	26.7	—	26.0	19.9	14.9	8.9	17.8	—	8.9
Extrêmes	Max.	23.0	26.0	32.0	31.0	36.0	37.0	45.0	—	37.0	32.0	25.0	18.0	—	—	18.0
	Min.	1.0	6.0	6.0	7.0	11.0	13.0	16.0	—	15.0	9.0	1.0	0.0	—	—	0.0
Sidi-bou-Becker																
Moyennes	Max	14°2	14°4	17°2	20°1	23°6	29°9	32°9	32°7	30°1	26°0	22°2	15°5	23°2	32°9	14°2
	Min.	2.8	4.2	6.6	9.7	11.4	15.7	17.9	18.2	19.3	16.1	12.4	7.3	11.8	19.3	2.8
	Moye	8.5	9.3	11.9	14.8	17.5	22.8	25.4	25.4	24.7	21.3	17.3	11.4	17.5	25.4	8.5
Extrêmes	Max.	20.0	21.0	28.0	27.0	36.0	37.0	42.0	39.0	38.0	33.0	27.0	20.5	—	42.0	20.0
	Min.	-3.0	2.0	-1.0	6.0	3.0	12.0	13.0	13.0	15.0	12.0	6.0	4.0	—	15.0	-3.0
Gafour Ecole																
Moyennes	Max.	—	18°3	19°3	23°7	29°7	31.1	35°0	37°1	33°8	29°3	22°7	16°2	26.8	37.1	—
	Min.	4.8	6.3	7.7	7.5	8.1	13.7	12.2	12.7	13.9	12.0	8.7	3.7	9.2	13.9	3.7
	Moye	—	12.3	13.5	15.6	18.9	22.4	23.6	24.9	23.8	20.6	15.7	9.9	18.2	24.9	—
Extrêmes	Max.	—	25.0	31.0	34.0	39.0	38.0	45.0	44.0	42.0	35.0	27.0	21.0	—	45.0	—
	Min.	-2.0	3.0	3.0	4.0	5.0	10.0	10.0	9.0	10.0	10.0	2.0	0.0	—	10.0	-2.0
Djebel Djouggar																
Moyennes	Max.	—	17°1	20°6	—	—	—	—	—	33°0	28°7	24°2	16°3	—	—	—
	Min.	6°4	7.8	7.9	—	—	—	—	—	19.0	16.6	—	7.9	—	—	6.4
	Moye	—	12.4	14.2	—	—	—	—	—	26.0	22.0	—	12.1	—	—	—
Extrêmes	Max.	—	22.0	27.0	—	—	—	—	—	42.0	34.0	28.0	22.0	—	—	—
	Min.	1.0	4.0	-1.0	—	—	—	—	—	15.0	13.0	—	5.0	—	—	-1.0
Le Kef																
Moyennes	Max.	12°6	15°7	16°4	19°8	23°6	27°6	31°3	31°2	29°2	26°9	20°1	11°9	22°1	31°3	11°9
	Min.	3.6	5.9	6.0	9.2	10.4	14.1	16.3	17.0	16.6	12.9	9.5	3.5	10.4	17.0	3.5
	Moye.	8.1	10.8	11.2	14.5	17.0	20.8	23.8	24.1	22.9	19.9	14.8	7.7	16.3	24.1	7.7
Extrêmes	Max	19.3	23.4	28.0	29.8	33.8	39.4	42.0	38.8	36.4	31.0	27.2	16.2	—	42.0	16.2
	Min.	1.0	2.6	-0.4	4.6	4.8	9.0	9.8	12.6	10.4	8.0	4.2	0.4	—	12.6	-0.4
Mactar																
Moyennes	Max.	9°8	13°4	14°3	18°0	21°7	27°8	30°4	30°6	26°4	23°9	17°6	9°3	20°2	30°6	9°3
	Min.	3.4	5.4	4.9	7.2	9.2	13.8	16.4	16.8	16.0	13.0	8.5	2.7	9.7	16.8	2.7
	Moye	6.6	9.4	9.6	12.6	15.4	20.8	23.4	23.7	21.2	18.4	13.0	6.0	15.0	23.7	6.0
Extrêmes	Max.	17.0	21.0	26.0	26.0	31.0	38.0	40.0	38.0	35.0	28.0	27.0	14.0	—	40.0	14.0
	Min.	0.0	3.0	-2.0	3.0	5.0	8.0	11.0	12.0	10.0	10.0	3.0	-1.0	—	12.0	-2.0
Kebiba																
Moyennes	Max.	13°3	16°4	16°2	20°2	24°5	30°0	33°2	33°5	29°9	27°1	19°2	12°0	22°9	33.5	12.0
	Min	4.5	6.6	6.4	9.4	10.9	14.5	17.2	17.6	17.5	14.3	9.6	3.7	11.0	17.6	3.7
	Moye	8.9	11.5	11.3	14.8	17.7	22.2	25.2	25.5	23.7	20.7	14.4	7.8	16.9	25.5	7.8
Extrêmes	Max.	20.0	23.0	26.0	31.0	35.0	42.0	43.0	43.0	38.0	30.0	26.0	20.0	—	43.0	20.0
	Min.	2.0	3.0	0.0	5.0	6.0	10.0	12.0	12.0	11.0	9.0	3.0	1.0	—	12.0	0.0

Mois		Janvier	Février	Mars	Avril	Mai	Juin	Juillet	Août	Sept.	Octobre	Novemb.	Décemb.	Année	Extrêmes Max	Extrêmes Min
Sakiet Mine																
Moyennes	Max	15°1	—	—	—	24°7	28°8	31°6	31°5	29°0	25°8	18°2	10°5	—	31°6	10°5
	Min.	2.5	4.2	4.3	6.2	7.9	12.6	14.6	16.9	16.2	14.2	8.6	1.7	9.1	16.9	1.7
	Moyᵉ	8.8	—	—	—	16.3	20.7	23.1	24.2	22.6	20.0	13.4	6.1	—	24.2	6.1
Extrêmes	Max.	25.0	—	—	—	34.0	41.0	43.0	39.0	36.5	31.5	28.5	16.5	—	43.0	16.5
	Min.	−1.0	0.0	−3.0	3.0	2.0	7.0	8.0	12.0	11.0	8.0	3.0	−3.0	—	12.0	−3.0
Thala																
Moyennes	Max.	12°1	15°6	13°6	18°4	23°7	29°4	32°8	32°6	29°4	26°1	19°4	11°4	22°0	32°8	11°4
	Min.	2.1	3.7	3.4	7.0	8.0	13.0	15.2	15.4	14.6	10.7	7.0	1.0	8.5	16.4	1.0
	Moyᵉ.	7.1	9.6	8.5	12.7	15.8	21.2	24.0	24.5	22.0	18.4	13.2	6.2	15.2	24.5	6.2
Extrêmes	Max.	19.0	22.0	23.0	28.0	32.0	42.0	42.0	40.0	37.0	31.0	28.0	17.0	—	42.0	17.0
	Min.	−1.0	0.0	−3.0	3.0	3.0	8.0	10.0	11.0	8.0	4.0	1.0	−2.0	—	11.0	−3.0
Feriana																
Moyennes	Max.	14°3	17°9	19°2	22°1	25°6	30°9	—	—	—	26°6	21°4	13°3	—	—	13°3
	Min.	3.3	5.0	5.8	8.7	11.4	15.4	—	—	—	11.5	6.6	1.1	—	—	1.1
	Moyᵉ.	8.8	11.4	12.5	15.4	18.5	23.1	—	—	—	19.0	14.0	7.2	—	—	7.2
Extrêmes	Max	20.0	26.0	31.0	29.0	34.0	38.0	—	—	—	30.0	29.0	18.0	—	—	18.0
	Min.	−1.0	2.0	0.0	4.0	6.0	12.0	—	—	—	9.0	2.0	−2.0	—	—	−2.0
La Fauconnerie																
Moyennes	Max.	17°0	19°6	21°3	24°5	29°7	34°0	37°2	35°9	33°6	29°6	23°3	17°1	26°9	37°2	17°0
	Min.	6.2	7.5	8.5	11.1	14.0	16.4	18.8	19.5	19.1	16.6	12.3	4.9	12.9	19.5	4.9
	Moyᵉ.	11.5	13.5	14.9	17.8	21.8	25.2	28.0	27.7	26.3	23.1	17.8	11.0	19.8	28.0	11.0
Extrêmes	Max.	25.2	25.2	32.2	32.5	39.4	42.0	41.4	42.2	41.2	35.4	29.0	19.2	—	42°2	19°2
	Min.	0.6	4.8	3.8	6.8	10.0	13.2	15.2	15.6	14.4	13.0	5.8	1.4	—	15.6	0.6
Guemouda (Sidi Bou Zid)																
Moyennes	Max.	—	—	—	—	24°4	33°5	33°8	32°2	29°4	27°7	25°1	—	—	33°8	—
	Mini.	5.7	4.9	6.5	10.4	12.4	14.2	14.5	—	16.8	15.1	9.7	—	—	—	—
	Moyᵉ.	—	—	—	—	18.4	23.8	24.1	—	23.1	21.4	17.4	—	—	—	—
Extrêmes	Max.	—	—	—	—	32.0	39.0	38.0	38.0	31.0	30.0	27.0	—	—	39.0	—
	Min.	0.0	3.0	3.0	8.0	9.0	13.0	13.0	—	15.0	12.0	8.0	—	—	—	—
El Aleem (Henriville)																
Moyennes	Max.	16°2	20°0	21°5	24°2	28°7	33°1	36°3	35°7	34°1	30°2	22°9	16°0	26°5	36°3	16°0
	Min.	5.4	6.0	6.5	9.0	12.4	15.6	17.6	17.7	18.1	14.4	11.3	5.8	11.6	18.1	5.4
	Moyᵉ	10.8	13.0	14.0	16.6	20.5	24.3	26.9	26.7	26.1	22.3	17.1	10.9	19.1	26.9	10.8
Extrêmes	Max.	22.0	27.0	32.0	34.0	40.0	42.0	45.0	43.0	43.0	36.0	30.0	21.0	—	45.0	21.0
	Min.	−1.0	2.0	2.0	5.0	8.0	12.0	14.0	13.0	15.0	11.0	4.0	1.0	—	15.0	−1.0
Kairouan																
Moyennes	Max	17°4	19°8	21°0	23°7	27°7	31°7	34°9	33°7	32°7	31°2	23°8	17°5	26°2	34°9	17.4
	Min	4.9	5.8	7.3	9.9	13.4	15.5	17.9	18.5	18.3	15.0	11.8	4.3	11.8	18.5	4.3
	Moyᵉ	11.1	12.8	14.1	16.8	20.5	23.6	26.4	26.1	25.5	23.1	17.8	10.9	19.0	26.4	10.9
Extrêmes	Max	26.4	25.1	30.4	32.8	37.0	40.0	41.0	41.0	40.6	36.2	28.9	21.6	—	41.0	21.6
	Min.	−1.0	1.9	2.0	4.4	8.3	8.8	13.4	14.0	13.0	10.5	4.2	−1.0	—	14.0	−1.0

Mois		Janvier	Février	Mars	Avril	Mai	Juin	Juillet	Août	Sept.	Octobre	Novemb	Décemb	Année	Extrêmes Max.	Extrêmes Min.
Sainte Madeleine d'Ousseltia																
Moyennes	Max.	»	19°4	21°0	25°3	30°1	34°9	36°4	35°8	32°6	29°8	—	13°7	—	36°4	—
	Min.	»	2.4	6.4	8.9	11.3	14.5	16.4	16.5	16.1	14.2	—	3.1	—	16.5	—
	Moye.	»	10.8	13.7	17.1	20.7	24.7	26.4	26.1	24.3	22.0	—	8.4	—	26.4	—
Extrêmes	Max	»	25.0	36.0	34.0	38.0	46.0	44.0	43.0	41.5	35.0	—	20.0	—	46.0	—
	Mini.	»	0.0	1.0	5.0	5.0	10.0	12.0	13.0	12.0	12.0	—	−2.0	—	13.0	—
Sidi Saad																
Moyennes	Max.	18°6	20°6	21°5	24°3	27°3	32°5	—	—	—	29°3	23°5	18°5	—	—	18.5
	Min.	9.6	11.4	11.4	13.7	15.5	19.8	—	—	—	19.1	15.1	8.7	—	—	8.7
	Moye.	14.1	16.0	16.4	19.0	21.4	26.1	—	—	—	24.2	19.3	13.6	—	—	13.6
Extrêmes	Max.	26.0	28.2	30.1	31.5	37.0	39.5	—	—	—	33.0	30.0	24.0	—	—	24.0
	Min.	6.0	9.0	7.0	11.6	12.0	16.0	—	—	—	16.0	10.0	6.0	—	—	6.0
La Smala des Douassi																
Moyennes	Max.	16°7	17°7	17°8	22°5	24°8	31°4	35°6	37°6	30°6	30°3	—	16°0	25°5	37°6	16°0
	Min.	3.7	5.1	6.0	7.9	12.1	14.6	16.8	19.0	17.8	18.3	—	4.8	11.4	19.0	3.7
	Moye.	10.2	11.4	11.9	15.2	18.4	23.0	26.2	28.3	24.2	24.3	—	10.4	18.5	28.3	10.2
Extrêmes	Max.	22.0	25.0	22.0	32.0	30.0	39.0	41.0	42.2	38.2	38.2	—	20.4	—	42.2	20.4
	Min.	−1.0	0.5	2.0	4.0	7.0	10.0	11.6	16.8	12.9	15.0	—	−3.0	—	16.8	−3.0
Sousse																
Moyennes	Max	16°4	17°9	18°7	21°4	23°0	25°4	28°9	28°6	29°0	27°5	23°0	16°9	23°0	29°0	16°4
	Min.	6.2	8.7	9.1	12.2	13.8	17.4	20.0	20.9	21.2	18.1	14.6	7.3	14.1	21.2	6.2
	Moye	11.3	13.3	13.9	16.8	18.4	21.4	24.4	24.7	25.1	22.8	18.8	12.1	18.5	25.1	11.3
Extrêmes	Max.	23.0	22.7	28.9	31.0	35.1	37.0	38.5	38.3	34.5	33.3	27.9	20.9	—	38.5	20.9
	Min.	2.8	6.7	5.2	7.8	9.8	15.2	17.2	17.0	19.5	14.7	9.0	4.5	—	19.5	2.8
Monastir																
Moyennes	Max.	16°5	17°4	17°7	24°0	—	—	—	—	—	27°9	22°4	16.0	—	—	16.0
	Mini.	9.1	7.6	8.9	12.0	—	—	—	—	—	18.3	15.6	7.9	—	—	7.6
	Moye.	12.8	12.5	13.3	18.0	—	—	—	—	—	23.1	19.0	11.9	—	—	11.9
Extrêmes	Max.	23.0	26.0	25.0	31.0	—	—	—	—	—	35.0	33.0	21.0	—	—	21.0
	Min.	7.0	6.0	5.0	8.0	—	—	—	—	—	14.0	8.0	5.0	—	—	5.0
Mahédia																
Moyennes	Max.	16°5	18°5	18°5	—	—	—	—	—	—	29°8	24°6	19°7	—	—	16°5
	Min.	9.7	8.1	11.1	—	—	—	—	—	—	19.8	16.6	8.0	—	—	8.0
	Moye.	13.1	13.3	14.7	—	—	—	—	—	—	24.8	20.6	13.8	—	—	13.1
Extrêmes	Max.	20.0	22.0	23.0	—	—	—	—	—	—	35.8	28.2	22.2	—	—	20.0
	Min.	5.0	4.0	5.0	—	—	—	—	—	—	15.6	7.5	4.2	—	—	4.0
Sfax																
Moyennes	Max.	18°3	20°0	19°1	23°0	24°1	26°2	27°9	28°5	29°3	27°3	22°4	18°2	23°6	29°3	18°2
	Min.	6.9	9.0	9.7	13.0	15.8	18.3	20.9	21.5	21.9	19.5	15.8	7.4	14.9	21.9	6.9
	Moye	12.6	14.5	14.4	18.0	19.9	22.2	24.4	25.0	25.6	23.4	19.1	12.8	19.3	25.6	12.6
Extrêmes	Max.	23.0	23.0	25.0	26.0	33.0	30.0	29.2	31.0	31.5	33.8	27.0	20.0	—	33.8	20.0
	Min.	3.0	6.0	5.0	9.0	11.5	15.0	18.0	19.0	14.0	16.5	8.0	4.0	—	19.0	3.0

Mois		Janvier	Février	Mars	Avril	Mai	Juin	Juillet	Août	Sept.	Octobre	Novembre	Décembre	Année	Extrêmes Max	Extrêmes Min
Gabès																
Moyennes	Max.	17°6	18°7	19°5	21°2	25°3	26°2	28°6	28°7	29°1	27°9	22°8	16°6	23°5	29°1	16°6
	Min.	7.8	9.2	10.1	13.6	16.9	19.8	21.8	21.5	21.3	18.1	11.2	4.8	14.6	21.8	4.8
	Moyᵉ	12.7	13.9	14.8	17.4	21.1	23.0	25.2	25.1	25.2	23.0	17.0	10.7	19.0	25°2	10°7
Extrêmes	Max.	27.0	24.0	28.8	25.8	39.0	37.4	30.6	32.8	36.4	35.0	29.0	22.0	—	39.0	22.0
	Min.	4.2	6.2	5.8	9.8	12.4	14.8	18.8	18.0	16.8	14.4	7.0	3.0	—	18.8	3.0
Djerba																
Moyennes	Max.	18°0	19°3	21°2	24°0	27°8	28°7	31°5	31°4	31°5	30°0	24°4	17°5	25°4	31°5	17°5
	Min.	9.2	9.9	11.3	13.6	16.4	18.9	20.4	20.8	20.9	18.4	16.0	9.7	15°4	20.9	9.2
	Moyᵉ	13.6	14.6	16.2	18.8	22.1	23.8	25.9	26.1	26.2	24.2	20.2	13.6	20.4	26.2	13.6
Extrêmes	Max.	26.0	25.0	32.5	31.0	40.0	38.0	38.0	37.5	36.0	35.0	32.0	21.0	—	40.0	21.0
	Min.	4.5	7.0	7.0	9.0	14.0	13.5	17.5	17.0	17.0	16.5	11.0	6.5	—	17.5	4.5
Zarzis																
Moyennes	Max.	19°3	21°7	23°9	26°1	29°7	31°5	33°7	32°7	33°0	31°7	24°7	18°5	27°2	33°7	18°5
	Min.	6.5	8.4	9.5	13.4	15.7	18.3	20.7	20.7	21.0	14.5	8.5	4.9	13.5	21.0	4.9
	Moyᵉ	12.9	15.0	16.7	19.7	22.7	24.9	27.2	26.7	27.0	23.1	16.6	11.7	20.3	27.2	11.7
Extrêmes	Max.	28.0	32.0	38.0	33.0	43.0	45.0	39.0	36.0	40.0	42.0	31.0	21.0	—	45.0	21.0
	Min.	2.0	5.0	5.0	8.0	12.0	15.0	18.0	17.0	17.0	9.0	4.0	−1.0	—	18.0	−1.0
Ben Gardane																
Moyennes	Max.	18°2	22°2	24°0	27°2	31°2	33°1	35°0	33°9	35°3	33°4	26°7	17°7	28°1	35°3	17°7
	Min.	3.6	7.6	8.7	11.8	15.0	18.2	20.0	20.0	19.7	15.6	14.1	6.1	13.3	20°0	3.6
	Moyᵉ	10.9	14.9	16.4	19.5	23.1	25.6	27.5	26.9	27.5	24.5	20.4	11.9	20.7	27.5	10.9
Extrêmes	Max.	27.0	32.0	40.0	38.0	45.0	47.0	45.0	41.0	41.0	39.0	35.0	24.0	—	47.0	24.0
	Min.	0.0	2.0	4.0	5.0	10.0	14.0	17.0	15.0	15.0	12.0	10.0	3.0	—	17.0	0.0
Gafsa																
Moyennes	Max.	16°0	20°4	21°4	24°8	29°1	33°6	36°9	35°6	—	28°7	22°2	14°6	25°7	—	14°6
	Min.	7.0	9.0	9.8	11.8	16.5	20.0	22.9	22.0	—	16.9	10.7	5.2	13.8	—	5.2
	Moyᵉ	11.9	14.7	15.6	18.3	22.8	26.8	29.9	28.9	—	22.8	16.4	9.9	19.8	—	9.9
Extrêmes	Max.	21.0	26.0	29.0	31.0	37.5	41.0	41.0	41.0	—	32.0	27.5	17.8	—	—	17.8
	Min.	2.0	6.0	5.0	9.0	12.0	16.0	19.5	18.0	—	15.0	6.0	1.0	—	—	1.0
Metlaoui																
Moyennes	Max.	16°1	19°8	22°1	25°3	29°4	34°7	37°0	36°8	33°6	29°3	22°2	14°6	26°7	37°0	14°6
	Min.	6.1	8.4	10.1	13.9	15.8	19.5	22.8	22.8	21.4	19.5	14.0	5.2	14.9	22.8	5.2
	Moyᵉ	11.1	14.1	16.1	19.6	22.6	27.1	29.9	29.8	27.5	24.4	18.1	9.9	20.8	29.9	9.9
Extrêmes	Max.	21.4	24.0	33.4	32.6	39.0	42.9	40.8	41.4	39.0	32.0	28.2	18.8	—	42.2	18.8
	Min.	2.2	6.2	4.0	7.2	10.0	15.2	19.4	19.0	15.0	15.8	6.6	1.2	—	19.4	1.2
Redeyef																
Moyennes	Max.	15°3	18°6	20°7	24°9	29°6	34°8	36°3	34°7	31°7	27°1	19°9	13°9	25°6	36°3	13°9
	Min.	5.7	7.6	8.1	10.6	13.2	17.4	20.3	19.3	18.7	16.5	11.2	5.6	12.8	20.3	5.6
	Moyᵉ	10.5	13.1	14.4	17.7	21.4	26.1	28.3	27.0	25.2	21.8	15.5	9.7	19.2	28.3	9.7
Extrêmes	Max.	21.0	[illegible]	32.0	[illegible]	36.0	40.3	40.2	41.0	38.0	29.5	26.0	17.5	—	41.0	17.5
	Min.	2.6	3.4	3.0	6.0	8.0	13.5	16.0	17.0	13.0	12.5	6.0	2.0	—	17.0	2.0

Mois		Janvier	Février	Mars	Avril	Mai	Juin	Juillet	Août	Sept.	Octobre	Novembre	Décembre	Année	Extrêmes Max	Extrêmes Min
El Hamma de Gabès																
Moyennes	Max.	15°4	19°0	22°4	26°8	32°5	35°0	40°5	37°1	34°5	30°0	22°5	15°1	27°5	40°5	15°1
	Min.	5.3	7.4	8.6	11.9	15.3	17.8	19.9	18.9	19.1	14.8	11.0	3.9	12.8	19.9	3.9
	Moyᵉ	10.3	13.2	15.5	19.3	23.9	26.4	30.2	28.0	26.8	22.4	16.7	9.5	20.1	30.2	9.5
Extrêmes	Max.	22.0	24.0	36.0	34.0	41.0	46.0	47.0	43.0	41.0	35.0	30.0	19.0	———	47.0	19.0
	Min.	1.0	5.0	4.0	8.0	10.0	14.0	19.0	16.0	17.0	10.0	5.0	2.0	———	19.0	1.0
Tozeur																
Moyennes	Max.	19°3	21°0	23°7	27°7	31°7	37°0	39°3	37°2	34°9	31°6	23°8	16°5	28°6	39°3	16°5
	Min.	5.9	7.0	9.1	12.3	15.9	19.4	23.1	22.4	21.1	12.8	9.8	6.3	13.7	23.1	5.9
	Moyᵉ.	12.6	14.0	16.4	20.0	23.8	28.2	31.2	29.8	28.0	22.2	16.8	11.4	21.2	31.2	11.4
Extrêmes	Max.	25.0	25.0	36.0	36.0	40.0	45.0	44.0	44.0	41.0	35.0	28.0	20.0	———	45.0	20.0
	Min.	1.0	3.0	5.0	9.0	10.0	16.0	20.0	18.0	17.0	11.0	6.0	3.0	———	20.0	1.0
Kébili																
Moyennes	Max.	17°9	21°4	24°7	31°2	36°3	42°8	45°1	44°1	42°3	33°5	25°8	16°6	31°8	45°1	16°6
	Min.	4.7	7.8	10.3	13.6	17.0	21.8	23.7	22.9	22.8	19.7	12.8	3.4	15.0	23.7	3.4
	Moyᵉ	11.3	14.6	17.5	22.4	26.6	32.3	34.4	33.5	32.5	26.6	18.3	10.0	23.4	34.4	10.0
Extrêmes	Max.	28.0	25.0	39.0	39.0	43.0	49.0	49.0	50.0	46.0	38.0	36.0	20.0	———	50.0	20.0
	Min.	1.0	4.0	4.0	10.0	14.0	16.0	20.0	20.0	17.0	14.0	6.0	1.0	———	20.0	1.0
Matmata																
Moyennes	Max.	14°4	17°8	20°3	29°0	34°2	36°6	36°2	33°0	32°8	28°8	23°0	12°9	26°5	36°6	12°9
	Min.	6.0	8.6	9.5	12.2	13.4	16.4	20.4	20.0	20.1	17.6	13.4	4.9	13.5	20.4	4.9
	Moyᵉ	10.2	13.2	14.9	20.6	23.8	26.5	28.3	26.5	26.4	23.2	18.2	8.9	20.0	28.3	8.9
Extrêmes	Max.	23.0	24.5	35.0	42.0	41.0	47.0	45.0	42.0	42.0	33.0	31.0	19.0	———	47.0	19.0
	Min.	3.0	5.0	3.0	9.0	9.0	8.0	17.0	16.0	14.0	14.0	6.0	2.0	———	17.0	2.0
Médenine																
Moyennes	Max.	18°8	20°5	23°0	26°6	30°7	33°2	36°3	34°7	35°1	31°5	25°8	17°7	27°8	36°3	17°7
	Min.	7.6	8.3	9.8	12.6	16.1	18.1	20.9	20.9	20.7	17.9	15.1	7.9	14.6	20.9	7.6
	Moyᵉ	13.2	14.4	16.4	19.6	23.4	25.9	28.6	27.8	27.9	24.7	20.4	12.8	21.2	28.6	12.8
Extrêmes	Max.	28.0	27.0	38.0	38.0	42.0	46.0	45.0	44.0	40.0	38.0	35.0	25.0	———	46.0	25.0
	Mini.	2.0	5.0	4.0	8.0	13.0	12.0	18.0	17.0	18.0	15.0	10.0	5.0	———	18.0	2.0
Tataouine																
Moyennes	Max.	18°6	20°6	23°3	26°8	31°0	33°8	37°6	36°0	35°2	31°4	23°9	16°1	27°8	37°6	16°1
	Min.	6.7	7.4	10.9	12.7	15.8	18.4	20.0	19.0	19.4	17.4	13.1	6.2	13.9	20.0	6.2
	Moyᵉ	12.6	14.0	17.1	19.7	23.4	26.1	28.8	27.5	27.3	24.4	18.5	11.1	20.8	28.8	11.1
Extrêmes	Max.	25.0	27.0	38.0	40.0	42.0	48.0	45.0	46.0	42.0	39.0	33.0	23.0	———	48.0	23.0
	Min.	2.0	4.0	5.0	6.0	11.0	14.0	17.0	16.0	13.0	13.0	6.0	3.0	———	17.0	2.0
Dehibat																
Moyennes	Max.	18°8	20°2	24°3	30°9	35°0	38°7	41°5	41°4	———	31°3	25°5	17°5	29.5	———	17°5
	Min.	1.0	2.0	3.9	7.3	10.3	12.5	14.5	10.8	———	15.1	8.5	1.9	7.9	———	1.0
	Moyᵉ	9.9	11.1	14.1	19.1	22.6	25.6	28.0	26.1	———	23.2	17.0	9.7	18.7	———	9.7
Extrêmes	Max.	24.0	28.0	40.0	40.0	43.0	49.0	48.0	49.0	———	40.0	36.0	20.0	———	———	20.0
	Min.	0.0	0.0	0.0	0.0	5.0	6.0	4.0	8.0	———	7.0	0.0	0.0	———	———	0.0

Mois		Janvier	Février	Mars	Avril	Mai	Juin	Juillet	Août	Sept	Octobre	Novemb	Décemb	Année	Extrêmes Max.	Extrêmes Min
Fort Saint																
Moyennes	Max.	17°8	22°1	23°3	29°2	32°5	38°8	39°7	38°2	35°9	32°2	25°2	16°9	29°3	39°7	16°9
	Min.	−0.6	1.5	5.9	9.2	13.6	19.4	20.5	18.4	17.4	13.9	8.2	−1.9	10.4	20.5	−1.9
	Moyᵉ.	8.6	11.8	14.6	19.2	23.0	29.1	30.1	28.3	26.6	23.0	16.7	7.5	19.8	30.1	7.5
Extrêmes	Max.	27.0	29.2	36.6	38.7	41.8	45.2	46.5	44.3	41.0	35.5	34.5	20.8	———	46 5	20.8
	Min.	−6.2	−4.1	−2.2	2.2	7.5	11.8	16.0	15.0	13.0	11.5	0.0	−6.0	———	16.0	−6.2

Regence de Tunis

Protectorat français

Direction Générale des Travaux Publics

SERVICE METEOROLOGIQUE

Relevé Général de la Nébulosité

Année 1926

Echelle de la nébulosité : 0 ciel pur ; 1, 2, 3 ..... 10 ciel entièrement couvert.

Les stations marquées d'un (*) n'ont point fourni d'observations complètes ; — pas d'observations

Stations	Nombre de jours pendant lesquels le ciel a été : Beau (nébulosité : 0-2)												Nuageux (nébulosité : 3-7)												Très nuageux ou Couvert (Nébulosité : 8-10)												Année Total des jours de ciel		
	Janvier	Février	Mars	Avril	Mai	Juin	Juillet	Août	Septemb	Octobre	Novemb	Décemb	Janvier	Février	Mars	Avril	Mai	Juin	Juillet	Août	Septemb	Octobre	Novemb	Décemb	Janvier	Février	Mars	Avril	Mai	Juin	Juillet	Août	Septemb	Octobre	Novemb	Décemb	Beau	Nuageux	Très nuageux ou couvert
Tabarka	9	9	9	8	11	15	15	20	14	13	10	8	6	4	6	10	10	6	13	8	10	5	5	7	14	15	16	12	10	9	3	3	6	8	15	16	146	92	127
Sauvage *	»	»	»	»	»	»	»	8	7	3	2	1	»	»	»	»	»	»	»	6	10	27	28	26	»	»	»	»	»	»	»	1	3	1	0	4	—	—	—
Aïn Draham *	1	10	6	6	15	15	13	17	12	26	17	7	10	4	13	13	9	10	9	8	14	0	7	21	12	8	7	4	2	0	0	0	0	0	0	0	150	118	33
El Feidja	14	15	16	18	11	12	14	27	11	16	4	3	11	6	8	8	20	16	17	4	14	14	24	16	6	7	7	4	0	2	0	0	5	1	2	12	161	158	46
Ghardimaou	4	9	10	7	11	8	15	20	8	6	8	8	25	19	21	23	20	22	16	11	22	25	21	23	2	0	0	0	0	0	0	0	0	0	1	0	114	248	3
Béja	5	9	11	10	19	16	20	26	15	21	9	13	16	12	10	10	4	9	7	5	10	7	13	10	10	7	10	10	8	5	4	0	5	3	8	8	174	113	78
El Guetna *	5	8	2	8	9	8	10	30	20	1	1	8	17	10	17	12	15	3	21	1	9	30	27	19	9	10	12	10	7	0	0	0	1	0	0	4	110	131	53
Chouigui *	15	12	22	—	22	22	—	—	—	25	13	12	9	8	4	—	3	6	—	—	—	3	7	6	7	6	5	—	6	2	—	—	—	3	10	13	—	—	—
Chougafa *	»	»	»	»	17	17	25	30	14	15	1	13	»	»	»	»	8	9	4	1	13	16	26	11	»	»	»	»	6	4	2	0	3	0	3	7	—	—	—
Bizerte (Carouba)	2	5	3	6	3	13	15	18	8	12	4	2	15	12	15	13	19	11	11	11	16	11	12	16	14	11	13	11	9	6	5	2	6	8	14	13	91	162	112
Bizerte (Contrôle)	10	8	7	11	5	13	18	25	11	17	9	7	18	17	23	17	24	17	13	6	19	13	18	18	3	3	1	2	2	0	0	0	0	1	3	6	141	203	21
Selma	0	0	1	0	0	0	24	27	4	0	0	0	29	26	22	24	26	28	7	4	26	27	27	21	2	2	8	6	5	2	0	0	0	4	3	10	56	267	42
Sidi Tabet *	4	1	3	0	0	2	10	21	6	2	5	5	13	15	14	17	16	20	19	8	13	18	11	10	12	12	14	13	15	8	2	2	11	11	14	16	59	174	130
Souk el Arba	6	8	16	14	6	18	21	29	20	18	11	8	17	9	6	9	16	5	7	2	10	9	14	12	8	11	9	7	9	7	3	0	0	4	5	11	175	116	74
Zaouem	7	9	9	6	12	13	17	26	15	15	11	7	13	5	10	11	11	10	12	5	8	8	9	6	11	14	12	13	8	7	2	0	9	8	10	18	147	106	112
La Merdja *	2	9	9	6	12	14	18	28	15	16	10	5	12	8	10	12	10	9	7	1	8	6	11	4	16	11	12	12	9	7	6	2	7	9	9	22	144	98	122
Le Khibar	14	12	15	15	18	20	28	29	22	19	19	15	8	7	9	8	8	2	1	0	2	7	4	2	9	9	7	7	5	8	2	2	6	5	7	14	226	58	81
Téboursouk	10	15	17	16	15	20	22	26	14	24	16	11	10	4	10	8	6	6	6	2	5	2	5	5	11	9	4	6	10	4	3	3	11	5	9	15	206	69	90
Oued Zarga (Ste Alice)	4	9	12	10	5	6	6	—	—	—	11	11	21	15	14	14	16	8	5	—	—	—	9	2	3	4	4	2	1	1	0	—	—	—	6	12	—	—	—
Medjez el Bab *	7	9	9	7	7	8	14	10	4	8	5	16	13	11	15	10	14	15	11	6	16	17	17	4	7	4	3	8	3	3	1	9	6	1	3	7	104	149	55
Tunis	11	8	8	5	8	15	19	19	11	15	5	7	10	12	9	11	14	7	9	11	13	7	16	11	10	8	14	14	9	8	3	1	6	9	9	13	131	130	104
Salammbô (S.O.S.) *	13	13	8	8	12	15	23	30	10	20	10	7	16	10	20	18	16	13	8	1	13	9	17	18	2	5	3	4	3	0	0	0	1	2	3	6	169	159	29
El Aouina	7	6	5	5	6	13	18	24	10	11	3	4	12	5	3	12	8	8	11	5	12	11	13	14	12	17	23	13	17	9	2	2	8	9	14	13	112	114	139
Aïn Hettan *	11	9	7	5	8	16	21	26	14	6	2	8	5	6	10	12	15	7	7	1	7	21	11	3	15	13	14	13	8	7	2	2	9	4	17	20	133	105	124
Sedjoumi	14	14	16	13	17	21	21	24	12	18	10	14	11	9	11	9	9	5	9	6	16	11	17	9	6	5	4	8	5	4	1	1	2	2	3	8	194	122	49
Dridja *	8	11	11	7	7	9	14	13	2	8	1	—	19	12	17	20	23	21	17	18	22	23	28	—	4	4	3	3	1	0	0	0	6	0	1	—	91	220	22
Grombalia	10	10	18	13	19	19	25	25	19	20	9	6	10	12	8	9	5	9	4	6	9	6	8	15	11	6	5	8	7	2	2	0	2	5	13	10	193	101	71
Soliman	8	11	9	6	8	19	22	15	16	10	4	7	10	8	14	13	20	11	8	16	10	13	18	14	13	9	8	11	3	0	1	0	4	3	8	10	135	160	70
Nabeul *	21	21	25	23	22	22	25	25	21	24	18	16	4	1	0	0	5	4	5	3	5	0	1	13	6	6	6	7	4	4	0	3	4	7	11	2	263	41	60
Hammamet *	7	7	7	9	—	—	—	—	—	16	13	16	13	14	19	15	—	—	—	—	—	11	12	11	11	7	5	6	—	—	—	—	—	4	5	4	—	—	—
Kélibia *	13	14	13	17	19	25	26	27	21	22	16	14	9	8	8	5	7	4	4	2	8	6	7	6	9	6	6	8	5	1	1	2	1	3	7	11	227	74	60
Khlédia *	2	13	12	10	11	21	23	22	10	14	6	5	5	3	11	10	12	8	6	6	14	2	15	16	7	12	8	10	8	1	2	3	6	4	9	10	149	108	80
Aïn el Asker *	11	4	12	6	13	15	18	17	8	4	3	—	10	17	11	17	8	7	5	7	12	4	6	—	6	3	4	3	6	6	1	2	4	3	4	—	111	104	42
Smindja (Depenn)	8	6	5	7	10	12	23	23	11	2	1	4	21	19	19	12	21	16	7	8	19	26	24	20	2	3	7	11	0	2	1	0	0	3	5	7	112	212	41
Zaghouan (contrôle)	15	14	16	17	17	21	26	24	17	21	13	13	8	9	13	7	5	7	4	5	8	8	13	4	8	5	2	6	9	2	1	2	5	2	4	14	214	91	60
Oued Drizat *	12	6	14	16	—	22	25	22	13	16	12	10	15	13	13	11	—	5	6	3	15	8	10	12	4	9	4	3	—	3	0	3	2	7	8	9	168	114	52
Ste Marie du Zit *	13	15	13	7	—	—	—	—	—	—	—	9	11	6	16	17	—	—	—	—	—	—	—	9	7	7	2	6	—	—	—	—	—	—	—	10	—	—	—
Saouaf (aïn Zaetoun) *	13	12	10	14	15	20	26	22	9	16	7	9	10	4	10	5	6	4	1	1	1	10	12	13	8	12	11	11	10	6	4	2	3	5	11	9	173	77	92
Enfidaville *	10	21	13	13	16	19	28	28	9	26	20	22	21	7	17	11	15	10	3	3	1	5	10	9	0	0	0	2	0	1	0	0	3	0	0	0	225	112	6

Echelle de la Nébulosité : 0 ciel pur ; 1, 2, 3 ..... 10 ciel entièrement couvert.
Les stations marquées d'un (*) n'ont point fourni d'observations complètes ; — pas d'observations.

Stations	Nombre de jours pendant lesquels le ciel a été — Beau (Nébulosité : 0-2)												Nuageux (Nébulosité : 3-7)												Très nuageux ou couvert (Nébulosité : 8-10)												Année — Total des jours de ciel		
	Janvier	Février	Mars	Avril	Mai	Juin	Juillet	Août	Septemb.	Octobre	Novemb.	Décemb.	Janvier	Février	Mars	Avril	Mai	Juin	Juillet	Août	Septemb.	Octobre	Novemb.	Décemb.	Janvier	Février	Mars	Avril	Mai	Juin	Juillet	Août	Septemb.	Octobre	Novemb.	Décemb.	Beau	Nuageux	Très nuageux ou couvert
Sidi bou Becker	10	13	12	19	21	25	24	23	16	23	11	11	13	5	8	9	3	4	7	8	14	8	15	12	8	10	11	2	7	1	0	0	0	0	4	8	208	106	51
Gafour (École)*	7	8	13	10	7	22	—	—	—	17	11	7	18	17	10	17	18	7	—	—	—	13	18	18	6	3	8	3	5	1	—	—	—	1	1	6	—	—	—
Djebel Djouggar	12	7	14	17	9	20	24	16	6	10	10	7	18	21	15	11	21	10	7	15	23	21	20	21	1	0	2	2	1	0	0	0	1	0	0	3	152	203	10
Le Kef (contrôle)	11	13	13	11	12	17	20	25	16	20	8	9	10	7	9	11	13	12	9	6	6	7	11	8	10	8	9	8	6	1	2	0	8	4	11	14	175	109	81
Maktar	17	16	12	12	15	19	20	21	11	13	10	14	5	3	10	11	12	10	7	7	8	14	9	9	9	9	9	7	4	1	4	3	11	4	11	8	180	105	80
Rebiba *	10	10	12	—	16	20	26	25	15	—	4	12	10	8	11	—	6	10	5	6	15	—	8	19	11	10	8	—	0	0	0	0	0	—	18	0	—	—	—
Sakiet Mine*	10	9	10	12	7	17	17	27	11	16	7	12	15	6	10	8	16	8	11	3	10	9	11	9	6	10	11	10	8	5	3	1	9	6	12	10	155	116	91
Khala *	10	16	15	14	19	21	23	25	16	16	10	16	10	3	3	7	4	5	1	3	2	7	3	3	10	9	13	5	4	1	3	0	8	3	11	8	201	51	75
Feriana *	20	13	19	15	25	19	—	—	—	17	8	21	10	1	10	14	1	3	—	—	—	8	19	4	1	14	2	1	3	5	—	—	—	6	3	6	—	—	—
La Fauconnerie	16	13	16	11	16	21	27	25	17	13	9	19	8	12	7	15	9	8	4	5	12	15	15	7	7	3	8	4	6	1	0	1	1	3	6	5	203	117	45
Sidi-Bou-Zid*	21	16	15	16	12	27	26	25	15	20	13	—	5	12	9	12	18	3	5	6	15	11	17	—	5	0	7	2	1	0	0	0	0	0	0	—	206	113	15
Kairouan *	15	10	16	16	8	19	25	22	10	19	9	17	4	8	7	9	16	8	3	6	15	9	12	7	12	10	8	5	6	3	3	2	3	3	8	7	186	104	70
Ste Madeleine *	»	9	11	9	12	15	20	16	6	8	17	16	»	3	18	14	10	12	9	11	21	15	12	12	»	3	7	7	9	3	2	4	3	1	1	3	139	132	43
Sidi Saad d'Oussellia *	16	14	17	12	17	21	—	—	—	17	10	19	3	4	7	6	4	4	—	—	—	4	3	2	12	10	6	12	9	5	—	—	—	5	16	10	—	—	—
La Smala des Souassi*	16	22	7	13	11	23	28	21	12	9	18	11	12	6	21	7	18	7	3	8	17	21	11	19	3	0	3	10	0	0	0	0	1	1	1	1	191	150	20
Akouda *	»	4	4	4	4	4	8	6	2	8	10	7	»	21	22	21	23	25	23	25	22	23	20	23	»	3	5	5	4	1	0	0	0	0	0	1	61	254	19
Sousse *	16	19	22	22	23	29	30	30	27	26	25	26	9	6	3	2	5	1	0	1	3	4	5	4	5	3	6	6	3	0	1	0	0	1	0	1	295	43	26
Monastir *	—	10	13	—	—	—	—	—	—	8	4	10	—	18	18	—	—	—	—	—	—	10	23	12	—	0	0	—	—	—	—	—	—	3	3	9	—	—	—
Mahdia *	—	17	20	—	—	—	—	—	—	12	12	18	—	11	11	—	—	—	—	—	—	9	12	5	—	0	0	—	—	—	—	—	—	1	6	8	—	—	—
Sfax	20	17	16	18	25	23	28	25	22	20	18	26	6	1	11	9	5	5	2	4	8	10	9	2	5	10	4	3	1	2	1	2	0	1	3	3	258	72	35
Gabès	19	20	18	15	20	23	27	21	23	17	11	16	11	4	8	11	7	5	4	9	7	13	13	9	1	4	5	4	4	2	0	1	0	1	6	6	230	101	34
Djerba	21	17	22	17	20	21	29	29	23	22	13	21	8	9	5	10	9	7	2	2	7	6	8	5	2	2	4	3	2	2	0	0	0	3	9	5	255	78	32
Zarzis	22	20	21	18	26	28	29	29	27	24	18	22	5	3	5	5	1	1	2	2	1	5	12	4	4	5	5	7	4	1	0	0	2	2	0	5	284	46	35
Ben Gardane	20	19	23	21	17	25	29	28	24	25	17	18	5	2	3	2	9	5	1	1	5	4	7	6	6	7	5	7	5	0	1	2	1	2	6	7	266	50	49
Gafsa *	18	21	19	19	22	28	30	16	—	13	15	19	1	0	2	4	5	0	1	0	—	7	4	2	6	1	5	3	4	2	0	0	—	6	8	5	220	26	40
Metlaoui *	14	10	15	11	15	18	10	19	15	14	10	14	4	6	6	3	4	5	2	7	7	10	7	10	7	8	6	9	6	2	0	0	4	2	8	1	165	71	53
Redeyef *	8	13	9	16	—	26	29	24	14	24	18	23	20	10	12	12	—	4	2	7	13	5	7	5	3	5	10	2	—	0	0	0	3	2	5	3	204	97	33
El Hamma de Gabès	8	6	7	5	9	10	20	14	16	16	25	30	21	20	22	22	20	20	11	16	14	15	5	1	2	2	2	3	2	0	0	1	0	0	0	0	166	187	12
Tozeur *	27	25	29	21	20	23	28	—	30	8	2	11	4	1	0	7	6	6	3	—	0	22	26	19	0	2	2	2	5	1	0	—	0	1	2	1	224	94	16
Kébili	21	23	23	23	25	27	30	26	27	15	15	25	5	3	1	1	1	1	0	3	1	7	9	4	5	2	7	6	5	2	1	2	2	9	8	2	280	36	49
Matmata	13	18	19	13	17	26	27	23	24	26	16	23	15	1	8	10	11	3	3	5	2	2	6	6	3	9	4	7	2	1	1	3	4	3	8	2	245	72	48
Médenine	22	16	21	19	22	28	26	24	25	28	14	24	5	6	7	5	4	0	3	4	4	2	6	2	4	6	3	6	5	2	2	3	1	1	10	5	269	48	48
Katahouine	22	20	24	18	22	25	27	26	22	24	18	25	5	1	0	4	4	2	2	1	2	4	7	4	4	7	7	8	5	3	2	4	6	3	5	2	273	36	56
Fort Saint	25	19	19	24	25	20	31	28	18	21	16	14	6	6	10	4	5	8	0	3	9	9	11	15	0	3	2	2	1	2	0	0	3	1	3	2	260	86	19
Dehibat *	23	16	26	22	23	27	31	16	—	25	15	24	0	0	1	4	5	1	0	0	—	1	0	1	8	12	4	4	3	2	0	15	—	5	13	6	248	13	72

Régence de Tunis
Protectorat français

Direction Générale
des Travaux Publics

SERVICE METEOROLOGIQUE

Relevé anémologique annuel
1926

Les stations marquées d'un (*) n'ont pas fourni de relevés complets; — pas d'observations.

Stations	Nombre de jours durant lesquels le vent dominant a été										de sirocco												
	Z	ENE	E	SE	S	SW	W	NW	calme	Vent dominant	Janvier	Février	Mars	Avril	Mai	Juin	Juillet	Août	Septemb.	Octobre	Novemb.	Decemb.	Totaux
Tabarka	36	33	46	42	158	31	6	13	0	S	6	8	3	5	4	6	5	5	6	7	7	3	65
Sauvage *	9	4	5	20	18	16	34	24	0	W	»	»	»	»	»	»	»	3	3	9	11	1	27
Aïn Drahan *	2	4	5	8	13	16	19	234	0	NW	2	3	2	1	2	1	2	5	3	0	0	0	21
El Feïdja	15	3	1	0	0	55	1	286	4	NW	1	0	3	3	4	7	8	4	6	6	1	0	43
Ghardimaou	103	20	57	3	12	23	17	130	0	NW	3	0	4	3	4	1	3	3	8	7	0	3	39
Béja	73	20	48	31	10	6	74	98	5	NW	1	0	2	1	0	4	4	7	11	10	7	0	47
El Guetna *	4	6	9	1	1	8	33	284	0	NW	1	0	0	1	0	1	4	4	5	0	0	1	17
Chouigui *	78	10	9	34	13	9	5	61	24	N	0	0	0	—	8	5	—	—	1	16	11	0	40
Chougafa *	69	1	36	1	41	1	9	87	0	NW	»	»	»	»	4	6	4	1	8	6	10	1	40
Bizerte (caroubs)	15	33	37	26	17	12	100	112	36	NW	1	3	5	4	2	3	2	3	8	7	7	2	47
Bizerte (contrôle)	21	56	3	3	10	24	6	223	19	NW	1	0	1	1	3	2	2	3	5	7	5	1	31
Selma	77	11	39	3	31	2	131	71	0	W	1	1	4	1	0	0	4	6	3	5	8	0	33
Sidi Tabet *	3	0	37	48	12	34	94	135	0	NW	2	4	3	3	3	3	3	10	10	14	9	2	66
Souk el Arba	52	33	10	7	12	11	74	132	34	NW	2	2	1	2	4	7	11	11	11	6	5	0	62
Zaouiem	39	40	10	1	8	22	3	242	0	NW	1	3	0	3	2	3	0	2	3	5	4	3	29
La Mercdja *	0	36	0	84	8	114	0	121	1	NW	5	4	4	4	7	13	9	9	10	13	7	3	88
Le Thibar	40	28	108	13	8	21	70	74	3	E	1	1	2	2	1	2	1	4	6	7	6	0	33
Téboursouk	0	0	1	0	6	2	338	18	0	W	0	0	0	0	0	0	7	3	1	3	0	0	14
Oued Zarga (Ste Alice) *	38	3	6	5	12	3	41	42	67	NW	0	1	1	0	1	3	1	—	—	—	3	0	10
Medjez el Bab *	2	35	45	21	1	26	125	52	0	W	2	5	3	5	4	5	5	6	6	5	6	2	54
Tunis *	12	58	53	36	10	39	17	125	13	NW	5	6	6	4	7	8	5	8	12	13	8	1	83
Salammbô S.O.S. *	56	56	42	29	34	11	59	76	1	NW	3	3	3	3	3	4	3	5	8	8	9	1	53
El Aouina	26	89	17	59	7	40	10	96	21	NW	5	4	5	4	6	8	7	8	8	9	9	3	76
Service Botanique *	27	9	28	22	55	66	79	69	1	W	5	4	5	4	3	2	8	8	11	12	0	4	66
Aïn Hettan *	46	32	37	14	54	20	94	60	0	W	2	2	5	4	5	4	2	4	9	9	8	1	55
Sedjoumi	73	19	102	13	60	9	27	62	0	E	2	1	5	3	4	5	4	4	12	10	10	3	63
Dridjat *	?	29	2	80	9	74	25	112	0	NW	4	7	5	7	5	6	9	12	11	13	5	—	84
Grombalia	15	1	6	95	25	12	156	55	0	W	4	6	6	4	6	4	6	6	7	7	9	1	66
Soliman	21	35	22	40	24	9	42	166	6	NW	0	0	2	2	2	7	13	12	11	9	6	2	66
Oued el Abid *	96	7	5	7	99	16	40	72	5	S	5	3	7	6	8	5	5	10	9	10	5	3	76
Nabeul *	25	4	17	10	46	16	123	89	34	W	1	4	1	1	4	5	4	4	6	13	8	0	51
Hammamet *	47	6	18	2	9	5	7	118	0	NW	0	0	1	2	—	—	—	—	—	2	5	0	10
Hélibia *	23	9	2	17	48	42	81	139	0	NW	4	1	5	1	4	6	6	6	7	6	8	1	55
Khlédia *	4	14	7	11	46	29	10	226	0	NW	0	1	6	5	6	9	6	10	11	8	6	0	68
Aïn el Asker *	28	2	3	44	11	14	29	66	55	NW	1	3	4	3	1	4	1	8	11	6	3	—	45
Smindja (Depienne)	34	58	38	29	17	46	89	54	0	W	7	6	4	4	6	4	5	6	12	13	5	3	75
Zaghouan (contrôle)	0	1	37	81	0	1	196	47	2	W	3	2	1	3	2	4	6	7	12	14	8	1	63
Oued Dridja *	37	10	3	54	22	9	8	189	2	NW	1	1	5	5	—	4	6	8	5	6	6	1	48
Ste Marie du Zit *	90	6	3	4	7	3	4	49	0	N	0	0	1	4	1	—	—	0	1	1	0	2	10
Saouaf (aïn Zaatoun) *	138	1	9	2	1	0	48	42	101	N	0	0	1	0	0	1	0	0	0	0	0	1	3
Enfidaville *	16	67	30	6	1	8	28	182	5	NW	2	1	0	1	1	2	0	0	0	5	2	1	15
Sidi Bou Becker	26	41	3	1	6	36	52	200	0	NW	0	0	2	1	2	1	1	1	1	3	7	3	22
Galoux (Ecole) *	53	0	0	0	1	16	32	170	0	NW	0	0	3	2	2	0	—	—	—	6	1	2	16
Djebel Djouggar	31	0	18	13	45	59	113	86	0	W	5	3	4	5	8	10	15	14	10	11	9	1	95
Le Kef	94	47	30	31	27	32	39	62	3	N	4	6	5	5	6	7	4	7	9	10	8	2	73
Mactar	4	2	0	3	0	24	142	190	0	NW	1	0	0	1	1	5	3	0	2	0	0	0	13
Kebiba *	111	9	8	6	19	17	78	50	28	N	2	1	2	—	3	3	5	3	4	9	6	0	38

Les stations marquées d'un (*) n'ont pas fourni de relevés complets; — pas d'observations

Stations	Nombre de jours durant lesquels le vent dominant a été										Nombre de jours de siroco												
	Z	NE	E	SE	S	SW	W	NW	calme	Vent dominant	Janvier	Février	Mars	Avril	Mai	Juin	Juillet	Août	Septemb	Octobre	Novemb	Decemb	Totaux
Sakiet Mine *	1	45	2	0	3	19	99	162	6	NW	0	0	1	4	4	6	3	0	2	1	0	0	21
Thala *	43	10	2	5	71	67	56	68	0	NW	4	4	4	5	7	11	2	8	8	10	8	3	74
Tériana *	31	89	1	6	62	47	1	31	4	NE	3	5	6	5	10	9	—	—	—	9	10	1	58
La Fauconnerie	72	56	12	15	20	70	30	34	56	N	3	5	3	5	9	5	7	6	8	17	9	3	80
Guemouda (Sidi Bou Zid) *	41	17	23	12	25	50	110	56	0	W	0	0	3	0	3	10	5	6	0	7	8	—	42
Kairouan *	74	40	55	31	42	42	25	38	18	N	6	5	8	6	4	11	7	10	11	9	7	4	88
Ste Madeleine d'Ois *	56	44	35	79	28	12	5	49	6	SE	»	2	8	3	7	9	7	8	7	11	0	3	65
Sidi Saad (Zeltia) *	58	11	6	11	62	23	30	28	36	S	7	3	4	5	6	8	—	—	—	9	4	5	51
Sa Smala des Soi (assi) *	85	39	42	38	41	31	60	27	0	N	0	3	5	3	4	7	9	10	8	7	4	1	61
Akouda *	114	10	26	12	110	5	37	18	1	N	»	2	7	2	7	7	11	9	9	12	12	0	78
Sousse *	39	7	12	18	45	82	41	126	4	NW	4	3	4	5	4	4	5	10	6	11	5	2	63
Monastir *	29	26	24	23	17	24	20	39	0	NW	2	1	2	3	—	—	—	—	—	7	6	3	24
Mahedia *	29	24	15	17	13	19	13	17	26	N	4	0	1	—	—	—	—	—	—	8	11	3	27
Sfax	27	35	61	102	54	37	17	30	2	SE	4	5	6	4	7	5	7	8	9	9	5	2	71
Gabès	19	63	23	43	5	75	47	39	51	SW	10	6	4	3	4	4	5	7	3	8	7	2	63
Djerba	36	42	117	34	34	19	42	40	1	E	8	6	8	6	11	5	10	14	9	9	9	3	98
Zarzis	75	3	88	18	20	13	130	18	0	W	2	0	3	3	3	0	1	1	2	6	6	4	31
Ben Gardane	40	114	19	66	13	66	11	36	0	NE	8	3	9	8	7	6	7	5	10	9	9	3	84
Galsa *	160	62	0	0	6	0	1	31	26	N	1	0	1	1	3	3	1	0	—	1	0	0	11
Metlaoui *	25	80	61	50	8	40	30	9	0	NE	2	5	6	5	4	4	4	8	4	5	1	5	53
Redeyef *	99	66	26	5	12	50	44	32	0	N	2	1	6	0	—	2	0	2	7	9	6	1	36
El Hamma de Gabès	17	26	156	18	33	18	83	14	0	E	4	1	7	0	4	0	0	3	7	6	8	3	43
Tozeur *	3	78	17	11	8	11	19	22	168	NE	3	0	3	4	5	4	1	2	0	0	0	1	23
Kebili	0	236	15	2	8	8	5	3	88	NE	3	0	2	1	2	3	0	0	0	2	2	3	18
Matmata	14	85	55	46	17	123	7	16	2	SW	4	6	7	12	8	8	4	3	8	11	8	3	80
Médénine	29	41	58	35	36	34	73	30	9	W	3	5	6	7	6	5	7	9	8	11	9	3	79
Tataouine	34	57	102	8	16	21	123	4	0	W	3	0	7	2	6	4	6	4	2	7	5	1	47
Déhibat *	30	156	9	51	16	57	12	4	0	NE	5	2	8	9	9	5	5	5	—	14	9	7	76
Fort Saint	45	39	30	17	17	44	28	81	4	W	3	5	8	6	6	6	4	6	4	5	7	0	60

Régence de Tunis
Protectorat français

Direction Générale
des Travaux Publics

SERVICE METEOROLOGIQUE

Observations sur le vent et l'état de l'atmosphère relevées dans les phares
Année 1926

Trois observations par nuit : 21 heures, minuit, 3 heures

Mois	Nombre d'observations du vent — dans la direction									avec la force							Pluie	Beau temps	Brouillard épais	Brouillard léger	Brume à l'horizon	Neige	Grêle	Orage
	N	NE	E	SE	S	SW	W	NW	calme	0	1	2	3	4	5	6								
Phare de Kuriat																								
Janvier	12	4	1	5	10	2	3	44	12	12	34	13	15	5	9	5	4	..	..	50	39	..	..	..
Février	6	6	4	7	2	6	..	26	27	27	23	10	14	2	8	..	..	..	..	51	33	..	..	..
Mars	19	7	7	15	..	2	3	23	17	17	24	10	17	9	15	1	..	..	..	21	72	..	..	..
Avril	12	10	10	14	7	5	2	13	17	17	8	33	24	5	3	..	..	..	..	28	62	..	..	..
Mai	15	14	3	13	2	3	..	23	20	20	16	26	17	9	5	..	..	..	..	39	54	..	..	..
Juin	20	6	6	7	7	1	1	11	31	31	18	15	19	7	..	..	..	..	..	35	54	..	..	1
Juillet	14	..	9	6	1	..	..	25	38	38	17	17	4	14	3	..	..	..	..	48	45	..	..	..
Août	10	14	6	16	4	..	..	5	38	38	17	22	15	1	..	..	..	..	..	32	61	..	..	..
Septembre	13	11	13	30	3	2	2	10	6	6	23	38	22	1	..	..	2	..	..	15	73	..	..	..
Octobre	11	..	2	26	12	5	1	14	22	22	28	16	21	6	..	..	1	..	..	63	29	..	..	..
Novembre	14	6	1	29	10	7	3	4	16	16	24	19	11	15	5	..	1	..	..	44	44	..	..	1
Décembre	27	7	1	2	..	7	13	31	5	5	31	17	12	15	12	1	..	..	..	45	48	..	..	..
Totaux	173	85	63	170	58	40	28	229	249	249	263	236	191	89	60	7	8			471	614			2
Phare du Cap Bon																								
Janvier	10	4	..	2	10	2	..	51	14	14	16	18	31	14	..	..	..	9	3	23	58	..	..	..
Février	10	4	2	5	13	4	3	38	5	5	33	19	22	5	5	..	2	..	3	37	42	..	..	..
Mars	8	2	2	6	20	8	16	31	..	..	12	23	42	11	..	..	1	..	21	55	16	..	..	..
Avril	10	5	10	22	12	3	10	18	..	..	18	32	33	7	..	..	6	..	11	51	22	..	..	..
Mai	9	2	16	5	9	10	23	14	..	..	23	32	27	11	..	..	6	..	20	45	22	..	..	..
Juin	1	..	5	9	13	7	39	16	..	..	20	38	29	3	..	..	..	..	4	50	36	..	..	..
Juillet	5	2	8	8	7	2	40	21	..	..	36	19	30	8	..	..	1	..	15	45	32	..	..	..
Août	18	6	11	8	3	7	19	21	..	..	41	39	13	..	..	..	..	..	18	69	6	..	..	..
Septembre	7	8	28	17	4	..	20	6	..	..	28	33	20	9	..	..	1	..	12	60	17	..	..	..
Octobre	2	..	13	12	24	1	31	10	..	..	31	22	29	11	..	..	1	..	..	53	39	..	..	..
Novembre	11	1	20	14	20	4	8	12	..	..	23	34	24	9	..	..	1	..	14	31	44	..	..	..
Décembre	7	5	4	3	3	9	15	47	..	..	15	19	33	20	6	..	3	..	..	51	32	..	2	.
Totaux	98	39	119	111	138	57	229	285	19	19	296	328	333	108	11	..	27	9	121	570	366	..	2	..
Phare de la Casbah de Sousse																								
Janvier	36	2	1	..	4	9	16	12	7	7	32	19	21	9	2	3	7	73	..	6	7	..	..	..
Février	23	8	..	5	11	3	17	6	6	6	42	21	5	6	4	..	4	66	..	1	13	..	..	..
Mars	43	11	3	5	5	6	10	6	4	4	35	11	23	10	6	4	10	49	3	3	28	..	..	..
Avril	16	17	4	14	15	4	11	8	1	1	42	16	27	4	..	..	3	55	..	6	26	..	..	..
Mai	29	15	10	3	13	2	6	2	13	13	28	28	11	9	3	1	1	54	..	12	26	..	..	..
Juin	27	21	11	2	18	5	4	2	..	..	42	25	18	5	..	..	1	70	..	..	19	..	..	..
Juillet	17	15	10	12	6	9	4	12	8	8	22	24	38	1	..	..	..	..	..	49	44	..	..	..
Août	14	23	7	23	11	3	1	1	10	10	18	27	37	..	1	..	..	25	..	19	49	..	..	..
Septembre	14	10	5	21	14	8	9	5	4	4	13	37	31	4	1	..	4	63	..	17	6	..	..	..
Octobre	16	7	2	2	25	19	8	9	5	5	31	24	15	18	..	..	..	82	..	2	9	..	..	..
Novembre	23	5	4	9	20	7	17	3	2	2	23	18	27	19	1	..	3	60	..	13	14	..	..	..
Décembre	30	4	3	..	1	7	16	30	2	2	20	26	31	14	..	..	..	83	..	..	10	..	..	..
Totaux	293	144	60	96	143	82	119	96	62	62	348	276	284	99	18	8	33	680	3	128	251	..	..	..

Mois	Nombre d'observations du vent — Dans la direction									avec la force							Pluie	Beau temps	Brouillard épais	Brouillard léger	Brume à l'horizon	Neige	Grêle	Orage
	N	NE	E	SE	S	SW	W	NW	calme	0	1	2	3	4	5	6								
Phare de Kabarka																								
Janvier	31	..	3	..	..	9	24	26	..	..	27	19	16	5	17	9	8	..	1	71	13	..	..	..
Février	..	1	..	..	..	17	36	30	..	..	34	44	6	..	..	..	7	..	9	48	20	..	..	..
Mars	14	3	..	1	7	19	16	33	..	..	30	21	27	12	3	..	12	..	11	59	9	..	1	1
Avril	14	14	1	8	5	7	24	17	..	..	29	33	16	3	3	6	12	..	9	57	12	..	..	..
Mai	6	21	..	7	6	2	11	40	..	..	19	41	26	5	..	2	11	..	22	56	4	..	..	..
Juin	21	6	..	2	4	11	9	36	1	1	27	41	16	5	..	..	..	..	22	51	17	..	..	..
Juillet	6	..	1	9	4	20	27	26	..	..	22	45	16	9	1	..	4	..	9	67	12	..	..	1
Août	2	4	1	9	22	28	14	13	..	..	69	19	5	..	..	..	1	..	22	56	14	..	..	..
Septembre	28	4	2	10	11	13	4	18	..	..	14	61	14	1	..	..	7	..	13	46	24	..	..	..
Octobre	5	7	2	4	15	26	23	11	..	..	35	34	16	5	1	2	2	..	4	43	44	..	..	..
Novembre	21	..	..	3	15	34	11	6	..	..	6	27	42	12	3	..	6	..	9	48	27	..	..	..
Décembre	21	1	..	..	5	13	4	49	..	..	10	30	30	13	8	2	32	..	3	50	8	..	..	..
Totaux	169	61	10	53	94	199	203	305	1	1	322	415	230	70	36	21	102	..	134	652	204	..	1	2
Phare de Sidi-bou-Saïd																								
Janvier	2	..	..	2	..	8	52	29	..	..	24	44	15	5	3	2	9	25	..	11	48	..	..	..
Février	6	1	..	4	8	18	26	19	2	2	39	38	5	..	..	..	4	21	2	17	40	..	..	..
Mars	4	7	..	2	12	7	31	27	3	3	34	25	20	7	4	..	2	9	..	30	52	..	..	..
Avril	6	..	..	9	22	5	27	14	7	7	51	23	3	3	3	..	3	18	3	26	40	..	..	..
Mai	1	4	..	3	13	3	38	28	3	3	55	20	11	3	1	..	3	6	2	24	58	..	..	..
Juin	5	1	2	10	2	3	21	37	9	9	33	45	3	..	..	..	1	16	..	5	67	..	..	1
Juillet	2	4	1	..	5	1	34	36	10	10	51	24	8	..	..	..	1	25	3	7	57	..	..	..
Août	..	4	3	6	8	4	33	31	4	4	68	20	1	..	..	..	2	11	5	10	65	..	..	..
Septembre	12	4	12	18	6	5	15	3	15	15	32	37	5	1	..	..	..	8	9	13	60	..	..	..
Octobre	..	..	..	18	15	7	19	25	9	9	36	30	15	..	3	..	..	61	3	6	23	..	..	..
Novembre	1	1	..	16	10	24	5	27	6	6	21	30	23	5	5	..	3	40	16	16	15	..	..	..
Décembre	5	..	..	..	..	7	41	40	..	..	23	45	16	6	3	..	8	42	6	10	27	..	..	..
Totaux	44	26	18	88	101	92	332	326	68	68	467	381	125	30	22	2	36	282	49	175	552	..	..	1
Phare de Mahdia																								
Janvier	11	..	2	..	27	6	21	25	1	1	5	17	40	15	11	4	12	21	..	6	54	..	..	..
Février	20	..	11	..	17	8	7	19	2	2	6	17	32	22	5	..	6	35	..	8	35	..	..	..
Mars	10	14	1	5	23	4	14	22	..	..	6	23	26	14	17	7	12	22	10	17	31	..	..	1
Avril	17	14	6	17	16	5	10	5	..	..	2	17	25	31	11	4	5	34	1	7	43	..	..	..
Mai	19	3	9	23	4	4	5	23	3	3	16	21	25	13	15	..	3	27	3	8	52	..	..	..
Juin	28	18	11	13	11	..	1	7	1	1	6	25	32	14	11	1	1	58	..	2	29	..	..	..
Juillet	33	6	3	8	18	..	3	17	5	5	4	26	35	17	6	..	..	72	..	..	21	..	..	..
Août	20	5	17	23	11	3	3	10	1	1	7	21	48	13	3	..	1	51	..	8	33	..	..	..
Septembre	20	2	8	12	19	1	5	17	6	6	11	18	26	19	10	..	3	27	1	13	44	..	..	2
Octobre	6	..	13	14	32	6	..	19	3	3	12	19	48	8	3	..	2	28	6	5	52	..	..	..
Novembre	18	..	5	20	28	1	10	8	..	..	..	11	42	13	23	1	4	30	2	1	53	..	..	..
Décembre	6	..	4	..	5	13	37	28	..	..	..	12	36	34	11	..	2	35	2	6	48	..	..	..
Totaux	208	62	90	135	211	51	116	200	22	22	75	227	415	213	126	17	51	440	25	81	495	..	..	3
Phare du Cap Serrat																								
Janvier	1	3	1	5	9	7	38	26	3	3	21	23	23	11	11	1	12	..	..	28	53	..	..	..
Février	1	3	2	7	6	17	22	19	7	7	24	22	23	8	..	..	4	..	..	23	57	..	..	..
Mars	1	9	..	4	6	8	43	19	3	3	8	36	30	9	7	..	9	2	..	25	57	..	..	..
Avril	3	3	13	12	4	11	36	5	3	3	35	21	17	10	3	1	8	..	3	14	65	..	..	..
Mai	4	..	12	3	10	3	49	10	2	2	30	26	28	7	..	..	6	..	..	23	64	..	..	..
Juin	..	3	10	5	3	4	44	13	8	8	21	35	22	4	..	..	1	..	..	18	71	..	..	..
Juillet	..	..	8	9	2	..	51	13	10	10	18	19	31	15	..	..	..	..	25	65	..	..	..	3
Août	18	3	15	13	7	..	28	6	3	3	29	33	17	11	..	..	..	..	12	28	53	..	..	..
Septembre	9	9	7	20	14	..	14	17	..	..	8	25	29	27	1	..	4	..	10	32	44	..	..	..
Octobre	11	1	5	12	21	6	23	5	9	9	16	27	26	15	..	..	2	..	4	10	77	..	..	..
Novembre	1	..	3	15	14	14	33	10	..	..	18	48	21	3	..	..	9	..	..	4	77	..	..	..
Décembre	6	..	..	10	..	19	18	38	2	2	13	20	19	22	16	1	30	..	..	14	49	..	..	..
Totaux	55	34	76	115	96	89	399	181	50	50	241	335	286	142	38	3	85	2	54	284	667	..	..	3

Mois	Nombre d'observations du vent — dans la direction									avec la force							Pluie	Beau temps	Brouillard épais	Brouillard léger	Brume à l'horizon	Neige	Grêle	Orage
	N	NE	E	SE	S	SW	W	NW	calme	0	1	2	3	4	5	6								
Phare de l'Ile Cani																								
Janvier	14	4	3	..	5	9	10	39	9	9	12	16	17	23	13	3	14	..	11	10	58	..	..	..
Février	10	1	13	..	9	8	4	33	6	6	13	23	26	12	6	..	2	..	11	15	56	..	..	..
Mars	15	5	6	3	7	4	12	39	2	2	11	20	27	19	9	5	5	..	39	12	36	..	1	..
Avril	5	5	27	..	9	3	3	38	..	..	13	29	26	11	10	1	11	..	28	7	44	..	..	..
Mai	3	11	4	..	10	5	16	41	3	3	8	20	40	19	3	..	8	..	32	9	44	..	..	..
Juin	9	3	16	5	4	..	11	39	3	3	6	23	43	15	..	..	2	..	23	6	59	..	..	..
Juillet	4	2	14	..	6	..	23	44	..	..	13	19	30	25	6	..	2	..	7	9	75	..	..	..
Août	19	5	19	..	7	..	4	34	5	5	13	23	40	9	3	..	..	..	4	9	80	..	..	..
Septembre	7	10	30	..	8	2	7	19	7	7	11	23	28	15	3	..	3	..	10	7	70	..	..	..
Octobre	8	7	24	3	5	19	15	12	..	..	3	29	32	17	12	..	..	..	21	12	60	..	..	..
Novembre	16	2	14	16	13	10	19	10	..	..	6	18	31	26	9	..	1	..	45	19	25	..	..	..
Décembre	20	6	1	..	5	12	14	35	..	..	5	7	19	27	25	10	14	..	35	13	31	..	..	..
Totaux	130	61	171	27	88	72	128	383	35	35	112	250	359	218	102	19	62	..	266	128	638	..	1	..
Phare de Ras-Engclah																								
Janvier	13	..	..	..	..	7	40	53	..	..	..	..	43	17	28	5	11	..	48	17	17	..	..	..
Février	..	..	..	..	..	14	46	24	..	..	..	..	56	21	7	..	2	..	18	5	59	..	..	..
Mars	12	..	3	..	..	5	33	40	..	..	..	..	48	33	6	6	9	..	40	15	29	..	..	..
Avril	3	6	3	..	..	27	33	18	..	..	..	3	63	21	3	..	38	..	8	44	..	..	..	..
Mai	..	9	..	3	3	18	39	21	..	..	..	69	21	3	..	..	3	..	12	48	30	..	..	..
Juin	..	..	1	..	..	11	62	16	..	..	..	24	40	26	..	..	6	..	45	39	..	..	..	..
Juillet	..	3	..	..	..	6	42	42	..	..	..	54	33	6	..	..	51	..	42	..	..	..	..	..
Août	..	3	..	3	..	6	36	45	..	..	15	63	15	..	..	..	57	..	36	..	..	..	..	..
Septembre	..	24	..	9	9	..	33	15	..	..	12	33	33	12	..	..	7	..	2	48	33	..	..	..
Octobre	..	18	21	6	15	9	18	6	..	..	34	15	41	3	..	..	9	..	42	42	..	..	..	..
Novembre	6	3	..	15	6	33	3	24	..	..	58	19	12	1	..	..	3	..	5	40	42	..	..	..
Décembre	9	..	..	..	..	24	27	33	..	..	21	27	28	17	..	..	17	..	3	28	19	..	..	26
Totaux	43	66	28	36	33	160	412	317	..	..	140	307	433	160	44	11	213	..	301	326	229	..	..	26
Phare de l'Ile Plane																								
Janvier	18	15	2	..	4	15	..	27	12	12	49	3	18	5	3	3	5	..	..	37	51	..	..	..
Février	20	3	..	3	4	8	5	25	16	16	35	20	13	..	..	..	2	..	..	18	64	..	..	..
Mars	19	19	7	..	7	1	4	21	15	15	37	14	12	5	10	..	2	..	..	59	32	..	..	..
Avril	12	..	10	9	8	3	..	29	19	19	47	11	5	8	..	..	13	..	..	22	55	..	..	..
Mai	23	..	9	7	2	..	..	23	29	29	35	18	9	2	..	..	10	..	..	34	49	..	..	..
Juin	25	..	..	5	1	..	..	26	33	33	24	21	12	..	..	..	3	..	..	33	54	..	..	..
Juillet	14	..	..	7	3	3	..	38	28	28	27	18	15	5	..	..	1	..	..	32	60	..	..	..
Août	8	..	8	7	9	..	1	20	40	40	36	14	3	..	..	..	..	..	..	48	45	..	..	..
Septembre	20	..	16	12	9	..	1	9	23	23	46	15	6	..	..	..	1	..	..	35	54	..	..	..
Octobre	15	..	..	6	24	3	..	21	24	24	34	26	9	..	..	..	..	..	..	36	57	..	..	..
Novembre	15	..	..	3	34	8	6	10	14	14	56	10	5	5	..	..	8	..	..	35	47	..	..	..
Décembre	9	5	3	..	5	14	6	48	3	3	38	33	13	6	..	..	16	..	..	49	28	..	..	..
Totaux	198	42	55	59	110	55	23	297	256	256	464	203	120	36	13	3	61	..	..	438	596	..	..	..
Phare de Kélibia																								
Janvier	6	3	3	..	3	15	30	33	..	..	24	27	12	24	3	3	8	..	28	27	30	..	..	..
Février	6	..	..	3	9	9	21	36	..	..	27	24	18	12	3	..	4	..	27	15	38	..	..	..
Mars	6	6	3	..	6	6	21	45	..	..	15	30	21	18	3	6	4	..	33	21	35	..	..	..
Avril	6	3	..	12	9	18	24	18	..	..	30	21	24	12	..	3	4	..	26	21	39	..	..	..
Mai	6	..	..	9	9	6	15	48	..	..	18	33	27	15	..	..	3	..	21	39	30	..	..	..
Juin	..	..	..	..	15	9	24	42	..	..	21	36	27	6	..	..	..	..	..	51	39	..	..	..
Juillet	6	3	..	..	..	18	9	57	..	..	21	42	27	..	3	..	..	..	9	54	30	..	..	..
Août	9	6	..	..	15	6	9	48	..	..	42	27	15	9	..	..	..	..	6	63	24	..	..	..
Septembre	12	6	..	18	15	9	9	21	..	..	39	27	15	9	..	..	5	..	7	41	37	..	..	..
Octobre	..	..	..	..	21	21	27	24	..	..	33	27	15	6	12	..	..	..	12	68	18	..	..	..
Novembre	3	..	..	6	39	6	6	30	..	..	30	30	6	12	3	9	7	..	28	35	20	..	..	..
Décembre	3	..	..	3	..	3	51	33	..	..	15	45	21	9	3	..	15	..	14	52	12	..	..	..
Totaux	63	27	6	51	141	126	246	435	..	..	315	269	228	132	30	21	50	..	211	482	352	..	..	..

Mois	Nombre d'observations du vent dans la direction									avec la force							Pluie	Beau temps	Brouillard épais	Brouillard léger	Brume à l'horizon	Neige	Grêle	Orage
	N	NE	E	SE	S	SW	W	NW	calme	0	1	2	3	4	5	6								
Phare du Galiton																								
Janvier	7	4	2	4	11	8	22	35	..	..	26	21	25	18	3	..	2	..	..	51	40	..	..	..
Février	1	7	6	1	10	7	19	32	1	1	35	31	14	3	..	..	2	..	..	34	48	..	..	..
Mars	8	11	2	..	9	..	5	58	..	..	37	32	20	4	..	..	2	..	..	10	79	..	2	..
Avril	12	..	28	2	..	..	8	40	..	..	53	26	10	1	..	..	3	..	2	20	65	..	..	..
Mai	10	..	15	4	3	..	2	59	..	..	66	23	4	..	..	..	3	..	..	18	72	..	..	..
Juin	8	..	15	..	1	..	..	63	3	3	71	14	2	..	..	..	..	..	..	11	79	..	..	..
Juillet	7	..	16	2	2	..	..	50	16	16	47	29	1	..	..	..	1	..	6	7	79	..	..	..
Août	24	9	18	..	..	..	8	31	3	3	62	24	4	..	..	..	..	..	9	7	77	..	..	..
Septembre	12	7	21	11	1	5	10	22	1	1	41	40	6	2	..	..	4	..	3	3	79	..	..	1
Octobre	22	1	17	..	4	9	2	35	3	3	38	30	22	..	..	..	1	..	..	..	92	..	..	..
Novembre	..	4	9	9	8	15	9	36	..	..	47	31	11	1	..	..	3	..	..	..	84	..	..	3
Décembre	8	..	7	..	..	2	8	68	..	..	27	28	36	2			12	..	..	17	61	..	1	2
Totaux	119	43	156	33	49	46	93	529	27	27	550	329	155	31	3	..	33	..	20	178	855	..	3	6
Phare de Bordj Djillidj																								
Janvier	16	12	..	..	..	24	12	21	8	8	45	16	14	10	..	..	..	13	29	11	40	..	..	..
Février	18	13	11	10	3	12	1	12	4	4	50	20	10	..	..	..	1	..	20	22	41	..	..	..
Mars	22	20	10	5	9	3	4	12	8	8	40	25	5	15	..	..	1	..	47	16	29	..	..	..
Avril	14	22	24	16	3	6	2	1	2	2	26	43	10	9	..	..	1	..	36	8	45	..	..	..
Mai	11	31	12	30	6	3	..	..	..	..	21	39	18	15	..	..	..	..	41	18	34	..	..	..
Juin	19	39	25	6	..	..	..	..	1	1	27	30	21	11	..	..	..	..	33	22	35	..	..	..
Juillet	24	23	34	4	2	..	..	..	6	6	37	37	7	6	..	..	..	..	25	28	40	..	..	..
Août	3	13	37	24	4	4	1	..	7	7	35	37	11	3	..	..	..	..	8	45	40	..	..	..
Septembre	6	7	44	7	5	1	3	1	16	16	18	31	17	8	..	..	2	..	1	38	49	..	..	..
Octobre	15	13	7	7	18	11	2	1	19	19	45	21	5	3	..	..	..	..	35	29	29	..	..	..
Novembre	12	3		12	9	13	14	20	7	7	34	28	9	12	..	..	6	..	29	21	34	..	..	..
Décembre	15	..	..	..	..	3	35	37	3	3	22	20	19	29	..	..	..	..	39	23	31	..	..	..
Totaux	175	196	204	121	59	80	74	105	81	81	400	347	146	121	..	..	11	13	343	281	447	..	..	..
Phare de Turguénêss																								
Janvier	2	9	..	3	14	13	6	34	12	12	23	23	13	10	9	3	2	..	6	50	35	..	..	..
Février	9	12	..	20	12	3	1	22	5	5	22	27	18	7	3	2	..	..	1	41	42	..	..	..
Mars	11	6	2	24	..	5	6	29	10	10	11	28	21	9	9	5	2	..	2	29	60	..	..	..
Avril	17	14	6	25	9	4	5	6	4	4	34	19	11	7	13	2	1	..	3	35	51	..	..	..
Mai	5	15	9	36	8	1	3	11	5	5	8	43	20	9	2	6	..	..	..	29	64	..	..	..
Juin	21	25	23	8	5	..	3	..	5	5	19	34	25	7	..	..	..	..	..	25	65	..	..	..
Juillet	6	23	33	20	6	..	..	..	5	5	22	34	17	13	2	..	..	..	..	21	72	..	..	..
Août	..	27	23	31	5	..	..	..	7	7	21	27	27	10	1	..	..	..	..	33	60	..	..	..
Septembre	19	4	11	42	6	..	..	2	6	6	36	21	9	10	8	..	..	..	..	32	58	..	..	..
Octobre	1	19	3	35	27	..	..	..	8	8	17	44	16	5	3	..	..	..	..	36	57	..	..	..
Novembre	5	3	..	45	12	6	3	15	1	1	8	40	18	14	3	1	5	..	5	44	36	..	..	..
Décembre	12	3	..	6	8	21	24	18	1	1	23	27	28	10	3	1	1	..	4	43	45	..	..	..
Totaux	108	160	110	295	112	53	51	137	69	69	244	367	223	111	61	20	11	..	21	418	645	..	..	..
Phare de Thyna																								
Janvier	36	..	2	..	24	16	10	3	2	2	..	18	63	10	..	..	1	..	3	21	64	..	..	4
Février	22	2	6	1	26	6	13	6	2	2	..	23	53	6	..	..	..	..	2	13	69	..	..	..
Mars	31	..	6	6	22	..	11	14	3	3	..	19	59	12	..	..	2	..	4	22	63	..	..	2
Avril	30	9	9	10	17	1	7	2	5	5	14	20	38	13	..	..	1	..	3	13	70	..	..	3
Mai	27	2	9	9	33	1	7	4	1	1	8	12	60	12	..	..	2	..	2	12	76	..	..	1
Juin	46	8	5	12	16	1	1	1	..	..	6	25	44	15	..	..	1	..	..	3	85	..	..	1
Juillet	30	5	9	2	37	..	1	1	8	8	2	18	59	6	..	..	..	..	..	3	90	..	..	..
Août	8	15	27	23	14	..	..	..	6	6	38	34	15	..	..	..	1	..	..	8	84	..	..	..
Septembre	7	17	28	19	14	..	..	..	5	5	36	35	12	2	..	..	4	..	..	12	74	..	..	..
Octobre	17	6	21	8	29	3	3	3	3	3	14	37	38	1	..	..	..	..	..	16	76	..	..	1
Novembre	13	3	12	19	16	5	10	7	5	5	9	25	40	11	..	..	4	..	..	23	61	..	..	2
Décembre	14	1	..	5	23	7	26	15	2	2	15	37	32	7	..	..	..	..	1	20	71	..	..	1
Totaux	281	68	134	114	271	40	89	56	42	42	142	303	513	95	..	..	16	..	15	166	823	..	..	15

Régence de Tunis
Protectorat français

Direction Générale
des Travaux Publics

SERVICE METEOROLOGIQUE

Relevé psychrométrique (humidité relative)
Année 1926

Mois	Tabarka			Béja			Bizerte (Carouba)			Le Khibar			Oued Zarga			Medjez El Bab			Tunis			Salammbô (S.O.S.)			El Kouïna			Service Botanique			Nabeul			Oued Bridjat			Sidi bou Becker			Le Kef (contrôle)			Observations
	1	2	3	1	2	3	1	2	3	1	2	3	1	2	3	1	2	3	1	2	3	1	2	3	1	2	3	1	2	3	1	2	3	1	2	3	1	2	3	1	2	3	
Janvier	85	100	64	80	100	52	72	96	39	90	100	56	84	100	65	78	100	29	72	99	24	79	100	39	70	95	40	82	98	56	82	100	55	86	100	48	87	100	57	71	98	24	
Février	85	100	44	78	98	40	76	98	36	85	100	55	81	100	35	70	100	28	68	100	27	82	100	30	74	100	32	81	100	56	86	100	62	74	100	20	86	100	45	64	98	21	
Mars	74	100	34	71	98	45	69	94	33	80	100	30	73	91	57	62	100	26	62	98	13	76	100	52	71	99	28	72	97	20	75	95	53	72	100	17	80	99	40	59	96	15	
Avril	77	100	47	71	94	35	70	98	34	77	100	45	71	96	39	65	100	24	62	97	16	77	96	24	71	99	31	63	99	14	73	91	46	77	100	30	74	93	40	59	95	16	
Mai	72	100	53	58	94	15	66	98	30	72	100	26	60	82	33	53	96	14	57	95	20	73	100	35	60	92	24	60	98	22	64	88	26	—	—	—	60	95	20	49	96	18	
Juin	65	82	36	48	96	19	62	94	18	64	95	33	47	92	25	44	78	17	43	93	13	65	98	34	63	97	25	54	80	29	63	77	45	51	95	11	53	90	20	41	92	12	
Juillet	64	76	43	49	80	18	59	91	22	59	81	39	44	65	16	41	77	11	48	90	19	68	93	34	61	100	10	61	95	26	61	90	41	47	74	12	58	95	30	41	86	11	
Août	69	98	43	53	96	23	65	88	21	62	81	47	—	—	—	46	81	17	62	89	12	72	98	41	66	95	33	64	93	37	73	90	47	62	100	21	54	91	20	43	83	14	
Septembre	71	100	40	58	98	12	67	98	19	63	100	29	—	—	—	56	98	15	65	93	12	77	100	25	67	94	19	66	99	13	78	92	21	75	100	25	74	93	25	53	98	16	
Octobre	68	100	33	56	96	13	67	98	27	70	100	22	—	—	—	54	98	16	56	95	11	71	100	40	67	95	23	64	98	23	76	93	59	63	100	14	67	94	20	48	98	12	
Novembre	77	100	49	69	100	26	73	100	37	78	100	30	79	96	61	76	100	41	64	96	19	75	100	33	75	97	41	72	100	31	82	96	65	84	100	39	83	99	49	67	100	29	
Décembre	84	100	62	80	100	34	71	98	37	90	100	63	82	98	62	76	97	39	72	98	24	80	100	41	71	88	36	66	98	33	81	98	61	83	100	28	89	99	52	78	100	42	
Moyennes et extrêmes	74	100	33	64	100	12	68	100	18	74	100	22	—	—	—	60	100	11	61	100	11	74	100	24	68	100	10	67	100	13	74	100	21	—	—	—	72	100	20	56	100	11	

1. Humidité relative moyenne — 2. Humidité relative maximum extrême — 3. Humidite relative minimum extrême.

Régence de Tunis
Protectorat français

Direction Générale
des Travaux Publics

SERVICE METEOROLOGIQUE

Relevé psychrométrique (humidité relative)
Année 1926 (suite)

Mois	Rebiba			Sakiet Nine			Feriana			La Fauconnerie			Kairouan			Sidi Saad			Sousse			Sfax			Gabès			Djerba			Gafsa			Metlaoui			Tozeur			Fort Saint			Observations
	1	2	3	1	2	3	1	2	3	1	2	3	1	2	3	1	2	3	1	2	3	1	2	3	1	2	3	1	2	3	1	2	3	1	2	3	1	2	3	1	2	3	
Janvier	97	100	91	92	94	57	60	100	18	73	98	45	61	100	15	88	100	50	72	92	48	62	98	30	55	98	13	65	100	18	64	86	41	49	71	26	60	100	9	53	100	10	
Février	97	100	92	79	95	21	53	87	3	69	91	45	56	97	19	80	100	40	78	96	45	65	93	19	63	98	18	69	100	22	56	77	30	50	61	26	62	100	20	47	100	10	
Mars	92	97	80	80	95	44	43	100	7	73	100	48	54	96	17	85	100	66	78	100	22	66	98	18	64	98	20	62	96	14	60	73	50	39	89	16	50	90	8	41	100	11	
Avril	—	—	—	81	96	54	51	100	12	61	81	35	48	93	10	86	100	50	76	98	49	65	91	31	68	89	25	60	90	16	62	76	50	36	63	14	50	93	12	31	89	3	
Mai	62	90	44	72	92	43	34	78	3	55	89	39	43	98	9	77	100	60	68	94	42	64	91	21	57	83	7	50	82	7	69	89	40	37	77	13	40	92	11	28	81	8	
Juin	50	69	21	61	80	30	30	100	3	49	65	31	35	100	11	73	96	50	70	87	41	60	94	31	66	83	43	58	79	17	70	82	48	25	34	12	44	82	18	26	68	5	
Juillet	46	68	27	62	91	11	—	—	—	52	68	33	33	75	6	—	—	—	71	90	51	64	93	25	67	82	46	59	83	29	73	83	62	27	43	18	57	83	32	23	54	6	
Août	55	69	33	69	88	41	—	—	—	58	77	47	49	94	22	—	—	—	79	90	61	70	98	20	70	88	40	64	81	26	—	—	—	34	57	14	58	81	26	31	77	11	
Septembre	60	94	34	73	92	27	—	—	—	61	85	29	53	98	10	—	—	—	77	95	31	73	95	18	70	90	33	64	91	28	—	—	—	40	66	15	65	88	35	41	98	11	
Octobre	54	83	10	63	92	24	55	100	16	66	87	35	47	90	17	82	100	55	75	94	31	67	89	26	67	96	25	62	96	18	78	91	62	41	62	20	74	100	44	45	100	12	
Novembre	81	98	36	77	95	43	61	100	18	71	98	50	52	100	19	93	100	55	80	98	62	66	91	35	62	90	20	64	96	25	70	89	63	47	69	26	75	100	46	45	92	17	
Décembre	80	97	63	79	94	47	65	100	21	70	94	57	53	91	14	87	100	54	72	93	54	57	90	29	60	89	19	62	89	33	72	85	44	60	83	33	77	100	21	57	100	33	
Moyennes et extrêmes	—	—	—	73	96	11	—	—	—	63	100	29	48	100	6	—	—	—	74	100	22	64	98	18	64	98	7	61	100	7	—	—	—	40	89	12	59	100	8	39	100	3	

1 Humidité relative moyenne — 2 Humidité relative maximum extrême — 3 Humidité relative minimum extrême.

Régence de Tunis
Protectorat français

Direction Générale
des Travaux Publics

SERVICE METEOROLOGIQUE

Relevé général de l'évaporation
Année 1926

Mois	Béja				Medjez el Bab				Tunis				Sce Botanique				Nabeul				Le Kef				Kebiba			
	Evaporation totale	Moyenne quotidienne	Extrêmes quotidiennes Maxima	Extrêmes quotidiennes Minima	Evaporation totale	Moyenne quotidienne	Extrêmes quotidiennes Maxima	Extrêmes quotidiennes Minima	Evaporation totale	Moyenne quotidienne	Extrêmes quotidiennes Maxima	Extrêmes quotidiennes Minima	Evaporation totale	Moyenne quotidienne	Extrêmes quotidiennes Maxima	Extrêmes quotidiennes Minima	Evaporation totale	Moyenne quotidienne	Extrêmes quotidiennes Maxima	Extrêmes quotidiennes Minima	Evaporation totale	Moyenne quotidienne	Extrêmes quotidiennes Maxima	Extrêmes quotidiennes Minima	Evaporation totale	Moyenne quotidienne	Extrêmes quotidiennes Maxima	Extrêmes quotidiennes Minima
Janvier	32.4	1.04	3.0	0.1	24.6	0.79	1.7	0.3	91.4	2.94	5.5	0.7	95.5	3.08	6.5	0.3	43.3	1.39	3.9	0.1	47.9	1.54	4.9	0.0	84.1	2.71	7.0	0.1
Février	37.1	1.32	4.7	0.5	37.7	1.34	3.1	0.5	81.3	2.90	7.4	1.1	92.5	3.30	6.8	0.0	44.8	1.60	3.3	0.3	56.2	2.00	4.7	0.5	91.3	3.26	14.0	0.1
Mars	46.4	1.49	3.4	0.4	62.8	2.02	3.6	0.5	135.0	4.35	10.2	1.4	122.5	3.95	9.2	1.4	68.4	2.20	5.0	0.6	82.1	2.64	6.0	0.3	94.8	3.05	7.0	0.6
Avril	54.7	1.82	3.8	0.5	57.0	1.90	4.0	0.2	125.2	4.17	10.0	1.1	135.0	4.50	9.2	0.7	57.2	1.90	4.3	0.5	90.3	3.01	8.1	0.4	—	—	—	—
Mai	71.0	2.29	5.2	1.0	76.8	2.47	4.5	0.7	164.8	5.31	15.2	1.5	—	—	—	—	78.7	2.53	6.8	0.6	113.0	3.64	9.1	0.4	—	—	—	—
Juin	99.1	3.30	5.3	1.3	125.7	4.33	6.4	1.9	205.4	6.84	9.2	3.5	236.1	7.87	11.6	3.8	92.9	3.09	7.6	1.1	133.5	4.45	8.6	0.0	237.4	7.91	15.0	4.8
Juillet	127.6	4.11	6.9	1.8	160.6	5.18	11.7	2.4	232.7	7.50	11.2	3.5	288.0	9.29	15.8	5.7	113.3	3.65	7.5	1.5	156.3	5.04	9.2	1.5	—	—	—	—
Août	112.3	3.62	6.1	1.6	196.0	6.32	10.7	4.4	174.7	5.63	10.9	3.0	273.7	8.82	13.1	3.7	87.3	2.81	7.9	1.5	144.6	4.66	8.7	0.0	—	—	—	—
Septembre	94.6	3.15	7.6	0.3	105.3	3.51	8.2	0.0	170.9	5.69	12.0	0.8	281.2	9.37	14.3	5.5	68.0	2.26	5.1	0.8	108.4	3.61	8.3	1.3	—	—	—	—
Octobre	84.0	2.70	7.8	0.8	85.3	2.75	6.5	0.5	177.3	5.71	13.0	2.0	160.7	5.18	9.3	2.8	51.8	1.67	3.1	0.6	120.0	3.87	8.8	0.7	—	—	—	—
Novembre	47.9	1.59	4.4	0.6	51.7	1.72	4.4	0.5	98.9	3.29	8.3	1.4	72.5	2.41	4.2	0.5	49.9	1.66	4.3	0.6	57.7	1.92	9.0	0.2	—	—	—	—
Décembre	31.8	1.02	3.4	0.2	20.2	0.65	1.3	0.3	63.3	2.04	4.9	0.5	51.0	1.64	2.7	0.6	55.3	1.78	3.7	0.6	33.8	1.09	3.0	0.3	—	—	—	—
Totaux moyennes Extrêmes	838.9	2.28	7.8	0.1	1003.7	2.74	11.7	0.0	1720.9	4.69	15.2	0.5	—	—	—	—	810.9	2.21	7.9	0.1	1143.8	3.12	9.2	0.0	—	—	—	—

Régence de Tunis
Protectorat français

Direction Générale
des Travaux Publics

SERVICE METEOROLOGIQUE

Relevé général de l'évaporation
Année 1926
(suite)

Mois	Sakiet Nine				Fériana				Kairouan				Sousse				Sfax				Metlaoui			
	Evaporation totale	Moyenne quotidienne	Extrêmes quotidiennes Maxima	Extrêmes quotidiennes Minima	Evaporation totale	Moyenne quotidienne	Extrêmes quotidiennes Maxima	Extrêmes quotidiennes Minima	Evaporation totale	Moyenne quotidienne	Extrêmes quotidiennes Maxima	Extrêmes quotidiennes Minima	Evaporation totale	Moyenne quotidienne	Extrêmes quotidiennes Maxima	Extrêmes quotidiennes Minima	Evaporation totale	Moyenne quotidienne	Extrêmes quotidiennes Maxima	Extrêmes quotidiennes Minima	Evaporation totale	Moyenne quotidienne	Extrêmes quotidiennes Maxima	Extrêmes quotidiennes Minima
Janvier	97.5	3.14	9.9	1.2	105.3	3.39	5.4	1.5	129.6	4.18	11.5	0.5	122.9	3.96	10.0	1.0	96.6	3.11	6.2	0.7	145.2	4.68	11.5	2.2
Février	98.1	3.50	6.5	1.0	112.3	4.01	8.4	1.5	118.7	4.23	10.8	2.1	98.0	3.50	11.5	1.0	72.9	2.60	5.4	0.6	145.8	5.20	7.1	2.6
Mars	107.4	3.46	7.9	1.0	143.9	4.64	8.7	1.4	156.9	5.06	14.6	0.7	117.0	3.77	10.0	1.0	93.1	3.00	6.2	0.5	250.7	8.08	12.4	4.9
Avril	113.0	3.76	9.0	1.0	141.7	4.72	8.2	0.7	191.4	6.38	11.8	0.9	148.0	4.93	12.0	2.0	113.5	3.78	12.2	0.5	217.8	7.26	10.8	3.1
Mai	150.0	4.83	8.0	2.0	169.9	5.66	9.8	2.4	212.0	6.83	18.0	2.0	144.0	4.64	9.0	2.0	144.4	4.65	10.0	1.9	296.1	9.55	16.3	3.9
Juin	205.6	6.85	12.0	3.5	209.0	6.96	13.5	3.4	268.5	8.95	18.6	5.3	163.0	5.43	10.0	3.0	153.8	5.12	10.8	1.3	—	—	—	—
Juillet	227.0	7.32	15.0	4.5	—	—	—	—	309.7	9.99	21.6	6.2	167.0	5.38	9.0	2.0	151.1	5.03	10.8	1.0	334.6	10.79	16.0	7.4
Août	225.2	8.23	14.0	4.7	—	—	—	—	226.8	7.31	18.4	4.2	142.0	4.58	9.0	3.0	112.5	3.62	6.7	0.6	280.3	9.04	13.8	5.7
Septembre	188.7	6.29	13.0	3.0	—	—	—	—	213.4	7.11	24.2	4.0	144.6	4.82	10.0	2.0	102.2	3.40	6.7	1.2	250.7	8.35	14.0	5.2
Octobre	201.4	6.49	14.0	1.2	141.8	4.57	8.7	1.4	198.4	6.40	17.9	2.5	171.0	5.51	12.0	2.0	107.4	3.46	7.6	1.0	217.3	7.00	12.0	4.1
Novembre	108.7	3.62	8.9	1.0	99.3	3.31	5.5	1.5	147.4	4.91	12.4	2.3	126.0	4.20	11.0	0.0	98.1	3.27	6.2	0.4	159.2	5.30	8.7	3.4
Décembre	70.2	2.26	6.4	0.4	82.2	2.65	4.3	1.5	141.8	4.57	10.4	1.9	132.0	4.25	6.0	2.0	111.1	3.58	7.1	1.0	103.5	3.33	6.5	1.5
Totaux Moyennes Extrêmes	1792.8	4.97	15.0	0.4	—	—	—	—	2314.6	6.32	24.2	0.5	1675.5	4.58	12.0	0.0	1356.7	3.71	10.8	0.4	—	—	—	—

Régence de Tunis

Protectorat français

Direction Générale des Travaux Publics

SERVICE METEOROLOGIQUE

Phénomènes accidentels

Année 1926

Les stations marquées d'une (*) n'ont pas fourni de relevés complets.

Stations	Nombre de jours de Rosée	Brouillard	Orage	Grêle	Gelée	Bourrasque	Giboulée	Observations
Tabarka	50	15	0	4	2	0	65	
Aïn Draham	2	38	3	4	0	0	21	
El Feïdja	81	74	20	5	19	0	43	
Ghardimaou	61	11	23	4	18	0	39	
Béja	0	17	13	3	2	0	47	
El Guetna	2	3	0	5	1	0	17	
Cholighi *	36	3	0	0	7	0	40	
Chougafa *	24	5	8	1	0	0	40	
Bizerte (Carouba)	73	8	19	2	3	1	47	
Bizerte (contrôle)	0	2	5	0	0	0	31	
Selma	0	5	5	0	0	0	33	
Sidi Tabet	3	13	4	3	2	0	66	
Souk el Arba	6	16	2	1	5	1	62	
Zaouem	2	13	7	2	9	0	29	
La Merdja	0	21	2	0	13	0	28	
Le Khibar	4	14	30	4	10	0	33	
Téboursouk *	0	2	2	1	0	0	14	
Oued Zarga (Ste Alice)	60	20	11	3	3	0	10	
Medjez el Bab	0	0	0	0	0	0	54	
Tunis	58	32	16	5	0	0	33	
Salammbô (S.O.S)	10	2	4	1	0	0	53	
El Aouïna	20	9	19	1	0	0	76	
Service Botanique	0	3	3	6	4	0	66	
Aïn Hettan	9	5	18	4	0	0	55	
Sedjoumi	14	12	3	1	5	1	63	
Dridjat *	9	8	2	2	6	0	84	
Grombalia	0	1	10	2	0	0	66	
Soliman	91	10	8	3	0	0	66	
Oued el abid	0	0	8	0	0	0	76	
Nabeul	0	0	8	0	0	0	51	
Hammamet *	13	3	0	0	1	0	10	
Hélibia	0	0	0	0	0	0	55	
Khlédia	65	7	10	2	6	0	68	
Aïn el Asker *	0	3	5	0	0	0	45	
Smindja (Depienne)	75	22	20	4	17	0	75	
Zaghouan (contrôle)	0	4	1	2	1	0	63	
Oued Dridja *	0	5	3	5	5	0	48	
Ste Marie du Zit *	77	10	3	1	3	0	10	
Saouaf (Aïn Jactoun)	2	5	15	0	0	0	3	
Enfidaville	0	0	5	2	0	0	15	
Sidi bou Becker	8	3	1	0	5	0	22	
Gafour (Ecole) *	11	5	4	1	5	0	16	
Djebel Djougar	23	222	8	3	4	0	95	
Le Kef	9	6	0	2	16	0	73	
Mactar	1	1	0	1	2	0	13	
Rebiba *	1	5	11	7	3	0	38	
Sakiet Mine	1	9	0	2	3	0	21	
Thala	3	17	18	5	2	0	74	
Feriana *	0	1	0	0	0	10	58	

Pluies torrentielles

Janvier — Le 2 à Oued Bagrat: 32 m/m 0; le 3 à la Laverie 45.0; le 4 à Aïn Draham 30.4; La Forestière 33.5; El Afareg 37.7; Mabtouha 30.2; Melah Rechga 33.2; Zaouem 32.0; Khled 40.0; M'rira 34.9; Aïn Zeriba (Grais Salon) 33.6; Zeriba 35.0; Aïn Battaria 43.0; Saouaf (Aïn Jactoun) 55.0; Saouaf (grandes gouttes) 34.4; Enfidaville 40.5; Béni Déraj 57.5; Djéradou Sud 38.4; St Maurice de Djebibina 44.0; Henchir Hasbatt 31.0; Soukanda 36.0; Saadiah du Bargou 41.0; Monastir 43.0; — Le 5 à Aïn Draham 30.2; à El Feïdja 43.5; à Chaouat 30.5; à Selma 33.4; à Tunis 39.4; au Service Botanique 31.9; à Aïn Hettan 42.0; à Ahmed Zaïd (Le Kornag) 35.6; à Grombalia 49.0; à Aïn Téborrok 65.5; à Soliman 41.5; à Menzel Temime 40.0; à Hammamet 36.3; Khlédia 31.5; Zaghouan (ville) 36.3; Zaghouan (contrôle) 36.5; Ste Marie du Zit 56.1; Ste Marie du Zit Sans-Souci 56.5; à Djéradou nord 44.5; à Segermès 43.0; à Aïn M'Deker 63.0; à Bou Ficha 42.0; à El Kley 40.5; à El Halim 35.0; à Akouda 40.0; à Salakta 43.0; à Mahdia 40.0; à El Djem 31.0; à Ksour Essaf 36.9; — Le 6 à Menzel Yahia 50.0; — Le 21 à Sidi-Jénane (gare) 36.3; — Le 22 aux Meknas 37.0; — Le 24 à Sbikha 30.1; — Le 25 à Salammbô (S.O.S.) 30.6; à El Aouïna 33.9; à La Laverie (Douimsi) 45.0; à Aïn Hettan 45.0; à M'rira 35.5; à Saouaf (Aïn Jactoun) 30.2; à Saouaf (Henchir Zeguidane) 35.0; à Aïn M'Deker 62.0; à Djéradou nord 30.2; à Djebibina 34.2; à Djilma 37.0; à Besserour 30.0; à Sidi bou Ali 40.0; — Le 26 à Radès 43.4; Oued el abid 45.0; au Service Botanique 33.3; à Nabeul 34.0; à Khlédia 31.0; à Djebel Djougar 32.9; à Djilma 39.0; à Sidi Smala des Schassi 35.0; — Le 27 à Déhibat 35.0.

Février — Le 6 à St Marie du

Stations	Nombre de jours de						
	Pluie	Brouillard	Orage	Grêle	Gelée	Bise	Sirocco
La Fauconnerie *	15	12	7	0	0	0	80
Guemouda (Sidi bou Zid)	0	3	11	0	3	0	42
Kairouan	0	1	4	1	0	0	88
Ste Madeleine d'Ousseltia *	21	8	34	4	3	0	65
Sidi Saad *	1	3	6	1	0	0	51
La Smala des Souassi	34	16	22	0	1	0	61
Akouda *	0	0	0	1	0	0	78
Sousse	0	3	0	0	0	0	63
Monastir *	2	1	0	0	0	0	24
Mahédia *	0	0	1	0	0	0	27
Sfax	0	7	6	1	0	0	71
Gabès	18	3	2	0	0	10	63
Djerba	110	45	19	2	0	7	98
Zarzis	0	0	0	0	0	1	31
Ben Gardane	13	1	3	0	0	0	84
Gafsa *	0	0	0	0	0	6	11
Metlaoui	0	0	13	1	3	0	53
Redeyef *	3	1	4	2	1	3	36
El Hamma de Gabès	0	1	0	2	0	0	43
Tozeur	0	5	4	0	0	22	23
Kébili	0	0	2	0	1	11	18
Matmata	0	0	1	2	0	1	80
Médenine	0	0	0	0	0	1	79
Tataouine	0	8	0	0	0	3	47
Dehibat	0	11	0	1	0	0	76
Fort Saint	1	2	4	1	5	8	60

Observations

Pluies torrentielles (suite)

Zit 50.4; — le 10 à Fernana 30.0; à Porto Farina 96.0; à Aïn Tounga 30.0; à El Aouïna 57.4; à La Soukra 49.2; à La Saverie (Douïmsi) 78.0; à Aïn Téborouk 96.0; à Beni Déraj 34.8; Rebiba 46.2; — Le 11 à Aïn Draham 35.5; à Ghardimaou 30.8; à La Forestière 31.0 à Bédjénane (gare) 32.0; à El Guerma 52.0; à Les Meknas 45.8; à Salammbô (S.O.S) 57.8; à El Ariana 46.0; Ecole d'agriculture 42.1; au Service Botanique 35.9; à Radès 74.5; à Soltane 67.0; à Aïn Hettan 43.8; à Grombalia 44.5; à Kouba Kbira 65.3; à Bir Mérouna 98.0; à Oued el Abid 66.0; à Bir bou Rekba 39.8; à Ste Marie du Zit (Sans souci) 80.5; à Bégermès 65.0; à Aïn M'deker 52.0 à Bou Ficha 65.6; à El Hley 70.0; à Enkidaville 34.3; à Djeradou 37.5; à Sorbeuss (Les Romarins) 39.7; au Kef 41.4; à Tadjerouine Feuille 50.0; à Thala 38.7, — Le 12 à Aïn Draham 38.5; à El Feïdja 75.0; à Grombalia 40.0; à Menzel Témime 69.0; à Menzel Yahia 43.6; à Nabeul 68.5; à Hammamet 31.5; à Djéradou nord 63.5; à Akouda 36.0; — Les 13 et 14 à Aïn Draham 44.2; — Le 14 à Kouba Kbira 32.0 — Le 15 à Soliman 32.5; à Hammamet 35.0.

Mars — Le 2 aux Meknas 31.5 — Le 3 à St Michel 30.5; à Ben Nessim 38.2; à Mirabeaud 31.3; Le 4 à El Azib (Roréal) 33.0; à Bou Khadi 33.0; à De Nervo 44.0 — Le 6 à El Feïdja 32.0; à La Forestière 32.0 — Le 20 à la Fauconnerie 38.8; à Sidi Mansour 54.4.

Avril — Le 2 à Moghrane 34.0 — Le 13 à Henchir French 30.0; à Henchir Saouar 35.5; à Ez Remil Etat 33.0; — Le 14 à Beauce Tunisienne 30.0; à Eddékhila 49.0; à Mabtouha 36.3; à Sidi Abdallah (Ksar Tyr) 42.3; à Djédeïda 42.0; à Bordj Touta I 50.0; à Tunis 35.3; au clos des arcades 45.1; à St Cyprien 57.0; à Henchir French 52.0; à Mengoub 34.5; à Saadiah du Bargou 43.2; Le 15 à Chaouat 44.8; à Medjez el Bab 58.0; à Bordj Toum 31.5; à Montarnaud I 36.5; à Kairouan 49.6; à Djebel Trozza 70.0, à Hadjel el Aioun 48.0.

Mai — Le 12 à Sbiba 36.0 — Le 18 à La Saverie (Douïmsi) 31.5; El Aroussa (domaine) 32.9; le 20 à Bou Arada 31.0; le 21 à Bulla Régia 35.0 — le 22 à Rouiguibah 35.1; à Aïn Tounga 30.5; Khalled 43.0; à El Aroussa Djelida 40.2; à Gafour supérieur 40.0; à Sidi Ayed 34.3; au Kreib (Aïn Garsa) 41.0; à Ebba Ksour 31.0; au Ksour 26.0; à Tadjerouïne (Domaine Feuille) 38.0; — Le 23 à Tabarka 31.2; à Fernana 31.5; à Henchir Bria 43.5; Les Meknas 34.5; aux Salines de Sorbeuss 30.0; le 24 à Téboursouk 42.0.

Juin — Le 20 à Fernana 37.4; — le 21 à Fernana 70.6; à Souk el Arba 51.0; à Bulla Régia 58.0; à Aïn Tounga 38.0; à Smindja (Despienne) 30.9; à Moghrane 34.0; à Val St Pierre 39.8; à Ste Marie du Zit 53.0; à Ste Marie du Zit (Sans Souci) 51.8; à Sbikha-Eo-

Observations (suite)

Pluies torrentielles (suite et fin)

Sbatt 55.1; à Beni Déraj 55.1; à Henchir Nedjema 49.4; à Bahara (Henchir el Meya) 40.5; Le 22 à La Laverie (Douïmsi) 46.0; à Zaghouan (ville) 34.3; à Zaghouan (contrôle) 31.4.

Août — Le 27 à Oued Oridja 31.3; à Rebiba 30.2; à Kalaa Djerda 68.0; à Tadjerouine (Dme Feuille) 40.0.

Septembre — Le 6 à Tadekhila 38.0; — Le 7 à La Forestière 31.5; à Utique 32.4; à Kouba Khira 44.5; à Bou Arada 40.0; — Le 8 à Aïn-Draham 34.0; à El Feïdja 82.5; à Ghardimaou 36.2; à la Forestière 74.0; au Clos des Arcades 32.0; à Mte Kira 30.5; à Goussat el Bey 42.5; — Le 9 à El Feïdja 78.5; à Radès 35.0; à Aïn el Asker 78.5; à Sousse 30.0; à Ben Nessim 31.5; — Le 10 à Djebel Oust 55.8; — Le 11 à Sauvage 60.5; — Le 12 à El Feïdja 41.5; à Bordj Sidi Sabah 50,0; au Goubellat 40.3; à Bir el Bey 52.2; à Kheniguet (de Goubellat) 31.3; à Sidi Attia 47.0; à Kheniguet ed Deham 35.0; — Le 19 à Aïn Tounga 31.0. — Le 20 à Val Ouzon 30.2; — le 29 à Eddekila 30.0; à Rouiguiba 31.2; aux Meknas 45.0; à Melah Rechga 32.5; à Ste Madeleine d'Ousseltia 30.6. — Le 30 à Aïn Draham 32.0; à Oued el abid 34.0; à Menzel Yahia 54.9.

Octobre — Le 1 à Aïn Draham 43.0.

Novembre — Le 2 à Bordj Sidi Sabah 33.0 au Goubellat 30.0; à Tunis 32.3; à El Aouïna 54.0; à Bordj Chakir 43.0; à Sedjoumi 69.0 à Soliman 47.8; — Le 3 à Salammbô (S.O.S.) 35.0; à la Soukra 31.3; à Radès 30.7; à El Ariana 56.0; à l'Ecole d'Agriculture 47.0; au Service Botanique 56.2; à Aïn el Asker 36.0; à Smindja (Depienne) 30.7; à Beaucastel 35.0; — Le 4 aux Meknas 50.8; Le 5 à Sauvage 69.0; à Aïn Draham 59.0; à El Allem (Henrville) 31.6; à El Arich 30.1; à Akouda 31.5; à Salakta 50.5; — Le 6 à Tataouine 34.0; — Le 24 à Ghardimaou 41.7; à La Forestière 64.0; aux Meknas 30.4; à Béchiona 45.0; à Zaouem 43.0; à Kalaa Djerda 61.2; — Le 25 à Tabarka 158.0; à Sauvage 60.5; à Aïn Draham 96.0; à El Feïdja 101.0; à Oued el abid 38.0; à Nabeul 32.6; à Goussat el Bey 34.0; — Le 27 à Aïn Draham 120.0; — Le 29 à Djerba 97.0; à Matmata 34.0; à Médenine 51.0.

Décembre — Le 2 à Sedjenane (gare) 31mm0; le 3 à Aïn Draham 36.0. — Le 4 à Tabarka 43.5; à Sauvage 84.0; à Aïn Draham 32.0; à La Forestière 30.0; à Rouiguibah 34.3; à Sédjenane (gare) 52,0; à Utique 30.2; à Porto Farina 50.0, à Tindja 45.8; à Béchiona 54.3; — Le 5 à Tabarka 36.0; à Sauvage 32.0; à Aïn Draham 51.0; à El Feïdja 50.0; à Fernana 30,2, à La Forestière 40.5; au Munchar 30.9; à Aïn el Abeyer 30.5; à Béja 45.6; à Oum el Aguareb 31.3; à Aïn Essid 48.0; à El Guetma 67.0; à Henchir Sria 44.0; à Bordj Hadida 30.5; à Bizerte (caroubs) 52.0; à Bizerte (contrôle) 51.8; aux Meknas 36.2; à Béchiona 31.1; à Selma 32.8; à Sidi Smaïl 30.0; à Aïn Tounga 32.0; à Henchir Bronick 33.9; au Goubellat 48.0; à Bordj Touta 43.0; à Khalled 48.0; à de Carnières 30.9; — Le 6 à Fernana 38.6; à La Forestière 30.0; au Munchar 33.0; à Aïn el-Abeyer 32.2; à El Afareg 35.0; à Aïn-Essid 34.0; à El Guetma 50.0; aux Meknas 30.7; à Téboursouk 57.5; à Mechtah Cheik Amar 41.1; — Le 7 à Tabarka 31.5; à Sauvage 40.0; à Aïn Draham 83.0; aux Meknas 37.0; à Kélibia 45.0; — Le 23 à Sauvage 32.0; aux Meknas 35.0; — Le 26 à Kélibia 33.0; — Le 29 à Fernana. 30.2; à El Guetma 36.8; à Henchir Sria 63.0 — Le 30 à Aïn Draham 38.0; à Sidi Attia 31.1.

Neige

Janvier — Le 4 à Ebba Ksour — Le 4 au Ksour — Le 5 à Mactar — Le 4 à la Hessera — Le 4 à Rohia — Le 4 à Ste Madeleine d'Ousseltia — Le 5 à Thala.

Mars — Le 3 à Tabarka — Le 3 à Aïn Draham — Les 3-6 à El Feïdja — Les 2-6 à La Forestière — Les 3-5 à Aïn el Abeyer — Le 2 à Rouiguibah — Le 2 à Béja — Les 3-6 à Aïn Essid — Le 3 à Oued Bagrat — Le 3 à Eddekila; — Les 2-5-6 à Zaouem — Les 3-5 au Thibar — Les 2-4 à Kheniguet (Beauvallon) — Le 2 à Khalled — Les 4-12 à Val St Pierre — Le 3 à Oridjat — Le 2 à Béni Deraj — Le 3 à Djebibina — Les 5-6 à Henchir Saouar — Le 3 à El Aroussa Djélida —

— Les 3-11 à Gafour Supérieur — Le 3 à Aïn Garsa — Le 3 à Er Remil Etat — Les 5-6 à Djebel Djouggar — Les 3-6-11 à Henchir Hedjet es Soltane — Les 3-4 à Korbeuss (Salinas) — Les 3-6 à Ebba Ksour — Les 3-6 à Bahara — Henchir el Meya — Les 3-6 au Kef — Les 3-6 à Zahrane Mine Hébouch — Les 2-6 au Ksour Les 3-6-12 à La Hessera — Les 2.5.11 à Rohia Les 1-2-6 à Rebiba — Les 3-4-6-7 à Sakiet-Mine — Le 3 à Kalaa Djerda — Le 7 à Tadjerouine (aïn Zouagha) Les 3-4 à Tadjerouine (Domaine Feuille) — Les 3-4-6-7 à

Observations (suite)

Neige (suite et fin)

Thala — Le 3 à Feriana — Les 3-4-6-12 à Sainte Madeleine d'Ousseltia.

Décembre — Le 6 à Aïn Draham; Les 5-6-25 à El Feïdja — Le 5 à Ghardimaou — Le 5 à la Forestière — Le 5 à Aïn Essid — Le 5 à Oum El Aguareb — Le 4 à Zaouem — Le 6 au Thibar — Le 6 à Ste Marie du Zit — Le 5 à El Aroussa Djélida — Les 6-25 à Henchir Medjet Es Soltane — Les 6-25 à Ebba Ksour — Le 6 à Bahara (Henchir El Meya) — Le 6 au Kef — Le 6 à Mine Hébouch Le 6 à la Kessera — Les 7-8 à Rebiba — Les 6-25 à Sakiet Mine — Le 6 à Couchat — Les 4-24-25 à Tadjerouine (Aïn Zouagha) — Le 6 à Slata — Les 6-26 à Thala — Les 5-6 à Ste Madeleine d'Ousseltia.

Gelée

Janvier — Les 10-11-13-28 à El Feïdja Les 10-11-12-13-24-28-29 à Ghardimaou — Les 27-28 à La Forestière — Le 11 à Rouiguibah — Les 13 et 24 à Beja — Les 11-13-14-15-24-27-28 à El Afareg — Le 11 à El Guetma — Les 11-13-24-28-29 à Chouiggui — Les 12-13-24-28-29 à Bordj Hadida — Les 11-12-13 à Carouba — Les 11 et 12 à Sidi Tabet — Les 12-24-28-29 à Souk el Arba Le 24 à Mélah Rechiga — Les 13-24-28 à Zaouem — Les 12-13-24-28-29 à La Merdja — Les 12-24-29 — au Thibar — Le 13 à Oued Zarga (Ste Alice) — Les 10-12-13-14-24-27-28-29-30 à Sidi Abdallah (Ksar Tyr) — Les 24-29 à Bir El Bey — Le 24 à Mechtah cheik Amar — Les 8-11-12-13-24 à Khéniguet (Beauvallon) — Le 11 à Kheuga — Les 11-24 à Djédeïda — Les 11-12-13-24-28 à El Ariana — Les 11-12-13-24 à Service Botanique — Les 11-12-13 24 à Sidjoumi — Les 24-29 à Mr Rira — Les 11-12-13-28 à Ahmed Zaïd — Les 11-12-13-28-29 à Dridjat — Le 15 à Mascault — Les 11-12-13-24-28-29 à Fedjet Kemaken — Le 12 à Hammamet — Les 23-24 à Khlédia — Les 11-12-13-24-29 à Smindja — Le 24 à Val St Pierre — Le 24 à Zaghouan (Contrôle) — Les 11-12-13 à Zeriba — Les 28-29-30 à Oued Dridjat — Le 11 à Ste Marie du Zit — Le 24 à Saouaf (grandes gouttes) — Les 11-24-25-26-27 à El Halim — Les 29-30 à Sidi Bou Becker — Les 11-24-29 à Gaussat el Bey — Les 15-26-27-28-29 à Sidi Ayed — Les 11-13-14-24-28-29 à Bou Arada (Ferme Artois) — Le 24 à Khéniguet et Déham Les 11-12-24-29 à Djebel Djanggar — Le 10 à Salines de Sorbeuss — Les 9-10-11-12-28-29 au Kef — Les 10-11 à Maktar — Les 9-10-24 à Rohia — Les 8-10-11-27-28 à Rebiba — Les 9-27 à Sakiet Mine Les 2-9-25-28 à Tadjerouine (Aïn Zouagha) Les 9-11 à Thala — Les 9-10-11 à Sidi Bou Zid Les 11-12-13-21-24-28 à Sbikha (Henchir Medjema) — Les 28-29 à Sainte Madeleine d'Ousseltia — Les 27-28-29-30 à Aïn Koudiat — Les 16 à la Smala des Souassi — Les 2-10-12-24 à Fort Saint.

Février — Les 9-25 à El Feïdja — Le 9 à Ghardimaou — Les 18-19-26-28 à La Forestière Les 9-22 à Chouiggui — Le 22 à Oued Zarga Ste Alice — Les 22-26 à Sidi Abdallah (Ksar Tyr) — Le 17 à Khéniguet (Beau vallon) — Le 17 à Dridjat — Les 21-22 à Khlédia — Les 17-22-23 à Smindja — Le 4 à Bou Arada (Ferme Artois) — Les 6-8 à Rohia — Le 17 à Rebiba — Le 1 à Fort Saint.

Mars — Le 2 à El Feïdja — Les 12-14-15-16-17 à Ghardimaou — Les 12-15-16-17 à Zaouem — Les 12-14-16-17 à La Merdja — Le 12 au Thibar — Le 11 à Khéniguet (Beau Vallon) — Le 17 à Sedjoumi — Les 14-15-17 à Smindja — Le 13 à Bou Arada (Ferme Artois) — Les 12-13-14-15-16-17 à Khéniguet et Déham — Le 12 au Kef — Le 3 à Djebel Trozza.

Avril — Le 6 à Fedjet Kemaken — Le 6 à Smindja.

Novembre — Les 29-30 à El Feïdja — Le 29 à Sidi Smaïl — Le 30 à la Merdja — Le 30 à Smindja — Le 30 au Kef.

Décembre — Les 2-12-13-14-15-16-24-27-28-31 à El Feïdja — Les 12-13-14-15-27 à Ghardimaou — Les 14-15-16 à Rouiguibah — Les 27-28 à El Afareg — Les 15-16-17 à Sidi Smaïl — Le 16 à Souk el Arba — Le 27 à Zaouem — Les 15-16-27 à La Merdja — Les 13-14-15-24-27 au Thibar — Les 13-14-15-16 à Oued Méliz — Les 14-15-16 à Khéniguet (Beau Vallon) — Les 15-16-23 au Service Botanique — Les 14-15 à Fedjet Kemaken — Les 14-15 à Khlédia — Les 2-14-15-16 à Smindja — Les 14-15 à Ste Marie du Zit — Le 15 à Djeradou Sua — Le 11 à El Aroussa Djélida — Les 14-15-16 à Griffat Soltane — Les 14-15 à Bou Arada (Ferme Artois) — Les 13-14-15-16-22-24-27 au Kef — Les 11-12-13 à Rohia — Les 13-14 à Rebiba — Le 13 à Sakiet Mine — Le 13 à Slata — Les 14-15-16 à Sidi Bou Zid — Les 12-14-15 à Ste Madeleine d'Ousseltia — Les 18-28 à Aïn Koudiat — Les 14-30 à Metlaoui — Le 26 à Redeyef — Le 15 à Kébili.

Grêle

Janvier — Le 5 à Tabarka — Le 5 à Aïn Draham — Les 4-5 à El Feïdja — Les 24 à Feriana — Le 6 à Ghardimaou — Les 24 à La Forestière — Le 11 au Munchar — Le 3 à Aïn el Abeyer — Le 4 à Rouiguibah — Le 4 à Beja — Les 2-4 à El Afareg Le 5 à Henchir Iria — Le 6 à Chaouat.

Observations (suite)

Grêle (suite

Le 3 aux Mekenas — Le 5 à Souk el Arba — Le 5 à Bulla Régia — Les 2-4 à Melah Rechga — Le 4 à Zaouem — Le 4 à Aïn Tounga — Le 4 à Téboursouk — Le 4 à Oued Zarga (Ste Alice) Le 4 à Bordj Sidi Sabah — Le 4 à Henchir Bronich — Le 3 à Khenga — Le 4 à Bordj Touta I et II — Les 3-4 à Khalled — Le 4 à Grombalia — Le 4 à Bir Mérouna — Le 6 à Menzel Yahia — Le 4 à Menzel Témime — Le 4 à Smindja — Le 4 à Goussat el Bey — Le 2 à Aïn Garsa — Le 4 à Bou Arada — Le 6 à Maktar — Le 26 à Sidi Bou Ali — Le 26 à Chahal (Ferme Roux) — Le 25 à Laurens — Le 26 à de Nervo — Le 25 à El Hamma de Gabès — Le 26 à Matmata.

Février — Le 11 à Grombalia.

Mars — Les 2-6 à Tabarka — Le 6 à Aïn Draham — Les 6-7 à El Feïdja — Le 5 à Chardimaou — Le 6 à la Forestière — Le 5 à Aïn El Abeyer — Les 2-5-11 à Rouïgui-bah — Les 5-6-11 à El Afareg — Le 11 à Aïn Essid — Les 3-5 à Oued Bagrat — Les 5-6 à El Guetna — Le 6 à Henchir Sria — Le 3 à Chaouat — Le 6 à Carouba — Le 3 à Oued Zarga (Ste Alice) — Les 5-6 au Goubellat — Le 3 à Henchir Bronich — Les 3-4 à Kheniguet (Beauvallon) — Le 21 à Bord Touta I — Le 6 à Khalled — Les 2-3-5-31 à Tunis — Le 3 à El Aouïna — Le 3 à El Ariana — Les 2-3 au Service Botanique — Le 3 à Soltane Les 2-3 à Aïn Kettar — Le 2 à Sedjoumi — Le 2 à M'Riza — Le 3 à Fedjet Kemaken Le 3 à Mengoub — Le 3 à Soliman — Le 4 à Bir Mérouna — Le 20 à Menzel Yahia — Le 20 à Menzel Témime — Les 1-3 à Khledia — Le 3 à Djebel Oust — Le 31 à Smindja — Le 3 à Val St Pierre — Les 2-3 à Zériba — Les 3-6-11-24-31 à Oridjat — Le 2 à Ste Marie du Zit — Le 22 à Saouaf (Henchir Zéguidane) — Le 2 à Djéradou Sud — Le 22 à Djébibina — Le 3 à El Aroussa (Ste Lucie) — Les 2-3-6 à El Aroussa (Domaine) — Les 2-3-6-11 à El Aroussa (Djélida) — Les 3-5-6 à Khéniguet ed Behara Les 2-3 à Djebel Djouggar — Le 24 à Henchir Medjet es Soltane — Les 2-24 au Kef — Les 6-11 à Zafrane (Mine Hébouch) — Les 24-30 à La Hessèdra — Le 24 à Sakiet Mine — Le 24 à Coucha — Les 6-30 à Tadjérouine (Aïn Zouagha) Les 7-12 à Thala — Le 3 à Sbikha (Henchir Nidjema) — Le 24 à Kairouan — Le 4 à Ste Madeleine d'Ousseltia — Les 1-2 à Djebel Trozza — Le 2 à Sidi Saad — Les 2-3 à Sidi bou Ali — Le 6 à Bou Thadi — Le 2 à Sfax — Le 13 à Oulad Hacem — Le 4 à Djerba — Le 4 à Molinos — Le 3 à Hirabedud — Le 2 à El Hamma de Gabès — Le 4 à Matmata.

Avril — Le 24 à Tabarka — Le 21 à El Feïdja — Le 24 à Chardimaou — Le 24 à El Afareg — Le 17 à El Guetna — Le 13 à Chaouat — Les 14-17 à Sidi Tabet — Les 1-24 au Thibar — Le 14 à Sidi Abdallah (Ksar Tyr) Le 15 à Bordj Sidi Sabah — Le 18 à El Arta-na — Le 17 au Service Botanique — Le 18 à Bir Mérouna — Le 1 à Djebel Oust — Le 25 à Zaghouan — Le 24 à Henchir Zeguidane — Le 25 à Saouaf (grandes Goutes) — Le 24 à Enfidaville — Le 24 à Henchir Saouare — Le 14 à Ste Lucie (El Aroussa) Le 14 à El Aroussa — Le 13 à Aïn Gharsa Le 19 à Djebel Djouggar — Le 2 à Bahara (Henchir el Meya) — Le 15 à Rohia — Les 9-14 à Aïn Koudiat — Le 15 à Fort Saint

Mai — Le 21 à Djédeïda — Le 13 à Oridjat — Le 13 à Henchir Saouar.

Juin — Le 22 au Clos des Arcades — Le 13 à Oridjat — Le 13 à Aïn Battaria — Le 19 à Thala.

Juillet — Le 7 à Djebibina — Les 3-7 à Thala

Août — Le 15 au Thibar — Le 27 à Kheniguet (Beau Vallon) — Le 27 à Ste Madeleine d'Ousseltia — Le 27 à Aïn Koudiat.

Septembre — Le 11 à Chardimaou — Les 5-12 à Bir el Bey — Le 12 à Mechtah Cheick Amar — Les 7-12 à Kheniguet (Beau Vallon) — Le 7 à Khalled — Le 7 à Djebel Oust — Le 20 à Val Suzon — Le 5 à Henchir Kasbatt — Le 12 à Sidi Attia Le 12 à Bou Arada (Ferme Artois) — Les 7-12 à Bou Arada — Les 7-16 à Ebba Ksour — Le 6 à Sbikha (Henchir Nédjéma) — Le 6 à Ste Madeleine d'Ousseltia — Le 6 à El Arich — Les 14-15-29 à Aïn Koudiat — Le 29 à Sidi Bou Ali — Le 29 à Triaga — Le 29 à Molinos — Le 28 à Mirabeau — Le 30 à Gafsa.

Octobre Le 13 à Djébibina — Le 19 à Sidi El Hani — Le 25 à Aïn Koudiat — Le 25 à Chahal.

Novembre — Le 13 au Goubellat — Les 2-13 à Bir el Bey — Le 2 à Henchir Bronich — Le 13 à Mechtah cheik Amar — Le 13 à Kheniguet (Beau Vallon) — Le 13 à Salamm-bo (B.O.S) — Le 3 au Service Botanique Le 17 à Smindja — Le 5 à Enfidaville — Les 2-13 à Bou Arada (Ferme Artois) — Le 13 à Bahara (Henchir el Meya) — Le 13 à Ste Madeleine d'Ousseltia — Le 13 à Aïn Koudiat — Le 29 à Djerba.

Observations (suite)

Grêle (suite et fin)

Décembre — Les 6-7 à Tabarka — Les 6-7-8 à Sauvage — Les 5-6 à Aïn Draham — Le 5 à Aïn el Abeyer — Les 5-6 à Béja — Les 5-6 à El Afareg — Le 5 à Aïn Essid — Les 4-5 6 à Oum El Aguareb — Les 5-6 à El Guetma — Le 6 à Chougafa — Le 19 à Carouba Les 5-6 à Utique — Les 4-5 à Porto Farina — Le 4 à Tindja — Le 5 à Sidi Tabet — Les 4-5 à Béchioua — Le 5 à Zaouem — Le 6 à Oued Zarga (Ste Alice) — Le 5 aii Goubellat — Le 5 à Bir el Bey — Le 5 à Henchir-Bronich — Le 6 à Mechtah-cheik Amar Le 7 à Khéniguet (Beau Vallon) — Le 6 à Tunis — Les 5-6 au Service Botanique — Le 6 à St Cyprien — Le 6 à Soliman — Le 5 à Zaghouan (ville) — Le 6 à Zaghouan (contrôle) — Le 5 à Zeriba (Frais Vallon) — Le 5 à Aïn Battaria — Le 5 à Val Suzon — Le 6 à De Carnières (A.S.IH.) — Le 6 à Forestou les lilas.

Secousses Sismiques

Février — Le 2 à 20h25 — le 11 à 9h25 le 21 à 7h et 9h — le 23 à 18h30 et 21h30 à Zaouem — le 26 à 22h30 à Nabeul

Juin — le 6 à vingt heures quarante cinq minutes à Nabeul.

Août — Le 11 à Métlaoui.

Etude particulière de la répartition des orages

Janvier

Le 5 à El Feidja
Les 2-5 à Fernana
Les 3-6 à Ghardimaou
Les 2-4 au Kunchar
Les 2-3 à Aïn el Abeyer
Le 4 à Kouriguibah
Les 2-4 à El Afareg
Le 5 à Chocnat
Les 3-4-5 à Bordj Hadida
Le 3 à Carouba
Le 3 aux Mekenas
Les 3-6 à Bulla Regia
Les 2-4 à Melah Rechga
Le 2 à Zaouem
Le 2 à la Merdja
Le 3 au Thibar
Le 2-4 à Aïn Tounga
Les 3-4 à Oed Zarga (Ste Alice)
Le 2 à Sidi abdallah (Kar Tyr)
Le 4 à Bordj Sidi Sabah
Le 2 au Goubellat
Les 2-4 à Henchir Bronich
Le 2 à Mechtah cheik Amar
Le 3 à Khenga
Les 3-5 à Tébourba
Le 3 à Khalled
Le 25 à Aïn Kettan
Les 2-4 à St Cyprien
Le 3 à Mengaub
Le 6 à Menzel Yahia
Le 4 à Menzel Témime
Le 2 à Smindja
Le 25 à Saouaf (Aïn Zaftoun)
Le 3 à Sidi bou Becker
Les 3-4 à El Aroussa (Ste Lucie)
Le 2 à El Aroussa (Djelida)
Le 3 à Goussat el Bey
Le 2 à Bou Arada (G. Artois)
Le 3 à Bou Arada
Le 3 à Er Remil Etat
Le 3 à Khéniguet ed Deham
Le 4 à Tadjerouine (Dme Feuille)
Le 25 à la Fauconnerie
Le 26 à Sidi Bou Zid
Le 26 à Sfax
Le 26 à la Smala des Souassi
Le 25 à Graïba (gare)
Le 27 à Ben Gardane
Le 26 à Chahal (P. Roux)
Le 25 à Laurens
Le 26 à Dolfus
Le 25 à St Michel
Le 26 à De Nervo
Le 26 à Molinos
Le 25 à Bordj Lacroix

Février

Le 10 à Aïn Tounga
Le 11 à Tunis
Les 4-11 à El Aouïna
Le 27 à Mengoub
Le 11 à Kouba Kbira
Le 11 à Oued el Abid
Le 10 à Smindja
Le 11 à Ste Marie du Zit
Le 11 à Ste Marie du Zit (sans souci)
Le 10 à Saouaf (Aïn Zeftoun)
Le 10 à Saouaf (Hir Zeguidane)
Le 11 à Saouaf (gdes gouttes)
Le 11 à Bou Ficha
Le 12 à Djéradou Nord
Les 10-24 à Djebibina
Les 6-20-24 à Hir Kasbatt
Les 11-12 à El Halim
Les 9-10-14 à Tadjerouine (Aïn-Sciaga)
Le 28 à Tadjerouine (Dme Feuille)
Le 11 à Bésseroux
Le 10 à la Smala des Souassi
Le 11 à Sidi Bou Ali
Le 11 à El Djem
Le 11 à Graïba (gare)
Le 11 à Djerba
Le 10 à Chahal
Le 10 à St Michel
Le 10 à Bordj Lacroix
Le 10 à Tozeur

Mars

Le 2 à Fernana
Les 2-5-30 à El Afareg
Le 3 à Chaouat
Les 2-3-20-30 à Bordj Hadida
Le 2 à Mabtouha
Les 24-31 au Thibar
Les 3-30 à Aïn Tounga
Le 31 à Tèboursouk
Le 4 à Oued Zarga (Ste Alice)
Les 19-30-31 à Bordj Sidi Sabah
Le 2 au Goubellat
Les 3-7-10 à Henchir Brouich
Le 2 à Khenga
Le 19 à Tèbourba
Les 30-31 à Khalled
Le 3 à Tunis
Les 2-3-24-30 à El Aouïna
Les 3-24 à Soltane
Les 2-24-31 à Aïn Kettan
Le 2 à Mr Rira
Les 2-20-30 à St Cyprien
Le 30 à Mengoub
Le 3 à Grombalia

Le 2 à Kouba Kbira
Le 2 à Soliman
Les 1-31 à Oued el Abid
Les 3-20-25 à Menzel Temine
Les 1-3 à Khlédia
Les 24-30 à Aïn El Asker
Le 3 à Djebel Oust
Les 2-3-24-31 à Smindja
Le 24 à Dridjat
Le 3 à Ste Marie du Zit (Sans Souci)
Le 2 à Beni Déraj
Les 2-5 à Ségermès
Le 2 à Saouaf (Aïn Zactoun)
Les 22-24 à Saouaf (Hrs Zéguidane)
Les 23-25 à Saouaf (gdes Gouttes)
Le 3 à Djeradou Sud
Les 20-22-24-26 à Djebibina
Le 22 à Henchir Saouar
Le 3 à El Aroussa (Ste Lucie)
Le 30 à Goussat el Bey
Le 30 à Aïn Gharsa
Le 30 à Er Remil Etat
Les 2-3-30 à Khéniguet ed Deham

Le 30 à Ebba Ksour
Le 30 à Zafrane (Mine Kébouch)
Le 24 à la Kessera
Les 6-21 à Tadjerouine (aïn Zouagha)
Le 30 à Thala
Les 3-20 à la Fauconnerie
Le 26 à Besserour
Le 24 à Kairouan
Les 22-24 à Pichon
Les 2-11-22-24-26 à Ste Mle d'Ousseltia
Le 24 à Laouareb
Les 23-24 à Aïn Koudiat
Les 12-13-20-24-25 à la Smala des Souassi
Les 3-21-22 à El Djem
Le 4 à Sfax
Le 3 à Graïba (garc)
Les 2-3-19 à Djerba
Le 20 à Ben Gardane
Le 4 à Chahal
Le 3 à St Michel
Les 4-20 à Molinos
Le 19 à Tabeditt

Avril

Les 24-25 à El Feïdja
Les 24-30 à Ghardimaou
Les 24-30 à El Afareg
Le 15 à Chaouat
Les 14-17 à Bordj Hadida
Les 14-15 à Carouba
Les 14-17 à El Azib Floréal
Le 14 à Mabtouha
Le 14 à Sidi Tabet
Le 13 à Souk el Arba
Les 1-16-24 au Thibar
Les 15-16 à Aïn Tounga
Le 15 à Oued Zarga (Ste Alice)
Les 13-14-29 à Sidi Abdallah (Ksar Tyr)
Le 13 à Bordj Sidi Sabah
Les 13-30 à Bir el Bey
Le 1 à Khéniguet (Beau Vallon)
Le 14 à Tèbourba
Les 12-13-30 à Khalled
Les 14-17-24 à Tunis
Le 18 à Salammbô
Les 14-17 à El Aouïna
Le 17 à Service Botanique
Les 14-16 à Aïn Kéttan
Les 14-30 à St Cyprien
Le 14 à Massicault
Le 1 à Grombalia
Le 17 à Menzel Yahia
Le 18 à Menzel Temine

Le 24 à Khlédia
Le 14 à Aïn El Asker
Le 24 à Smindja
Le 17 à Zaghouan
Le 16 à Zériba
Les 12-13-16 à Ségermès
Le 14 à Saouaf (Aïn Zactoun)
Les 17-25-30 à Saouaf (grandes Gouttes)
Le 24 à Djeradou Sud
Le 13-24-30-31 à Djébibina
Le 17 à El Halim
Les 24-30 à Henchir Saouar
Le 13 à El Aroussa
Les 1-3 à El Aroussa (Djelida)
Le 14 à Gafour Supérieur
Le 13 à Aïn Garsa
Le 13 à Bou Arada (F. Artois)
Les 14-30 à Bou Arada
Les 13-14 à Er Remil Etat
Les 13-24 à Khéniguet ed Deham
Le 13 à Djebel Djouggar
Les 12-30 à Ebba Ksour
Le 12 à Bahara (Hrs el Méya)
Les 13-24-30 à Tadjerouine (aïn Zouagha)
Les 11-13-15 à Thala
Le 30 à Djilma
Le 14 à Sbikha nord
Les 14-30 à Sbikha es Sbatt
Les 10-14-30 à Sidi bou Zid

Le 14 à Besserour
Les 13-14-30 à Sbikha (Henchir Redjema)
Les 14-30 à Kairouan
Le 13 à Pichon
Les 13-14-30 à Ste Mle d'Ousseltia
Le 30 à Ousseltia
Le 30 à Laouareb
Les 14-15 à Sidi Saad
Les 14-15 à Aïn Koudiat
Le 6 à Sidi Mansour
Le 30 à Hadjeb el Aïoun
Les 1-2-5 à la Smala des Souassi
Le 16 à Sidi bou Ali
Les 7-17-30 à Djerba
Le 16 à Ben Gardane
Le 30 à Chahal
Les 7-30 à Dolfus
Les 6-30 à St Michel
Le 16 à Molinos
Le 6 à Bordj Lacroix
Le 16 à Sened
Le 15 à Tabeditt
Les 16 et 30 à Métlaoui
Le 15 à Redeyef
Le 15 à Tozeur
Le 16 à Kébili
Le 15 à Fort Saint

Mai

Les 3-17 à El Feïdja
Les 3-18-23 à Fernana
Les 4-13-14-15 à Ghardimaou
Les 23-24 à La Foleotière
Les 13-18-23 à El Afareq
Les 18-21 à Chougafa
Les 13-18-21 à Bordj Hadida
Le 21 à Carouba
Le 21 à Bizerte Contrôle
Les 3-5-14-19-23 au Thibar
Le 17 à Oued Zarga
Le 18 à Sidi Abdallah (K. Tyr)
Le 2 au Goubellat
Le 13 à Bir el Bey
Les 13-17-18 à Mechtah cheik amar
Le 21 à Tebourba
Les 3-4-13-21 à Khalled
Le 21 à Djédeïda
Le 21 à El Aouïna
Le 21 à St Cyprien
Le 13 à Smindja
Les 5-13 à Zériba (Frais Vallon)
Le 13 à Val Suzon
Le 13 à Ségermès
Les 5-13 à Henchir Zéguidane
Les 13-17 à Saouaf (gdes gouttes)
Les 5-13 à Djébibina
Les 13-18-19 à Henchir Saouar
Le 13 à Rhonda
Le 13 à El Aroussa (Ste Lucie)
Les 13-17-18-22 à El Aroussa
Les 13-18 à El Aroussa (Djélida)
Le 13 à Gafour Supérieur
Le 22 à Sidi Ayed
Les 13-16 à Aïn Gharsa
Les 13-18-22 à Bou Arada
Les 13-17-18-22 à Er Remil (F. artois) Etat
Les 13-18 à Khéniquet ed Déham
Le 13 à Djébel Djouggar
Les 4-13 à Hr Medjet es Soltane
Les 13-18 à Ebba Ksour
Les 3-13-17-18 à Zafrane
Les 5-22 à la Kessera
Les 14-18 à Tadjerouine (aïn zouagha)
Les 5-6 à Thala
Le 5 à Sbiba
Le 13 à Sbikha
Le 13 à Sbikha es Sbatt
Les 11-14-17 à Sidi Bou Zid
Les 5-14 à Bessrour
Les 5-13 à Henchir Medjéma
Le 13 à Fichon
Les 3-5-13-22 à Ste Mte d'Ousseltia
Les 5-12 à Ousseltia
Les 5-13 à Laouareb
Les 5-13 à Sidi Saad
Les 5-13 à Sidi Mansour
Le 13 à Hadjeb el Aïoun
Les 4-22 à la Smala des Souassi
Le 23 à Dolfus
Le 25 à Molinos
Le 22 à Fort Saint

Juin

Les 13-20 à El Feïdja
Le 21 à Fernana
Les 13-14-16-25-26 à Ghardimaou
Le 26 à Rouiguibah
Le 13-21 à Béja
Les 13-21-25 à El Afareq
Les 9-20 à Chougafa
Le 21 à Chaouat
Les 14-21 à Bordj Hadida
Les 13-21 à Melah Rechga
Les 14-21-26 au Thibar
Les 14-19-21-26 à Oued Zarga
Le 21 à Sidi Abdallah (Ksar Tyr)
Le 21 à Bir el Bey
Le 21 à Mechtah cheik Amor
Le 25 à Khéniquet (Beau Vallon)
Le 21 à Khenga
Les 13-25 à Khalled
Les 13-21 à Tunis
Le 21 à El Aouïna
Le 14 à la Soukra
Le 14 au Service Botanique
Le 21 à Sedjoumi
Le 21 à Bridjat
Le 21 à El Hafsia
Les 13-21 à Mengoub
Le 22 à Grombalia
Le 20 à Kouba Kbira
Les 13-21 à Oued el abid
Le 22 à Menzel Témime
Les 14-21 à Khledia
Le 20 à Aïn el Asker
Les 20-21 à Smindja
Les 13-19-20-21-25 à Maghrane
Les 20-21 à Val St Pierre
Les 13-20 à Zeriba (Frais Vallon)
Les 13-20 à Aïn Battaria
Les 20 21 à Val Suzon
Les 19-20-23-30 à Ségermès
Les 13-21 à Saouaf (aïn zaïoun)
Les 13-21-25 à Saouaf (Henchir Zéguidane)
Le 25 à Saouaf (gdes gouttes)
Le 21 à Bou Ficha
Le 25 à El Kley
Les 21-25 à Enfidaville
Les 13-25-30 à Djébibina
Les 21-25 à Henchir Saouar
Le 21 à Rhonda
Le 13 à El Aroussa (Ste Lucie)
Le 21 à El Aroussa (Djélida)
Le 13 à Gafour supérieur
Le 21 à Bou Arada (F. artois)
Le 21 à Er Remil Etat
Le 21 à Khéniquet ed Déham
Le 21 à Djebel Djouggar
Les 13-24 à Hr Medjet es Soltane
Les 13-16 à Ebba Ksour
Le 13 à Mine Kébouch
Le 25 à la Kessera
Les 13-20-25 à Tadjérouine (aïn zouagha)
Les 20-24 à Tadjérouine (St Emile)
Les 14-16-17-19 à Thala
Les 13-20 à Sbikha es Sbatt
Les 10-21 à Sidi Bou Zid
Le 21 à Bessrour
Les 21-24-25 à Sbikha (Hr Medjéma)
Les 13-21-24-25 à Ste Mte d'Ousseltia
Le 21 à Laouareb
Le 25 à Aïn Koudiat
Le 25 à Sidi Bou Olli
Le 22 à Ksour Essaf
Le 21 à Graïba (Gare)
Les 20-21 à Djerba
Le 21 à Chahal
Le 21-24 à Chahal (F. Roux)
Le 21 à Dolfus
Le 21 à St Michel
Le 21 à de Mervo
Le 21 à Bordj Lacroix
Le 19 à Tozeur
Le 20 à Kébili
Le 19 à Fort Saint

Juillet

Le 20 à Aïn Draham
Les 4-5-6-20 à El Feïdja
Le 6 à Fernana
Les 6-9-28 à Ghardimaou
Les 6-31 à Rouiguibah
Le 28 à Béja
Les 6-20-7-28 à El Afareq
Le 5 à Chougafa
Les 6-7 à Chaouat

Juillet (suite)

Les 6-7 à Bordj Hadida
Les 4-6-28 à Carouba
Le 6 à Bizerte (contrôle)
Les 6-7 à Selma
Les 1-5-6 à Zaouem
Les 1-8-15-28-29-31 au Thibar
Les 7-8 à Oued Zarga
Les 1-7 à Sidi Abdallah (Ksar Tyr)
Les 7-8 à Mechtah cheik Amar
Les 7-28 à Khéniguet (Beau Vallon)
Les 6-7-27 28 à Khénga
Les 6-7 à Bordj Toum
Les 6-28 à Khalled
Le 7 à Tunis
Le 31 à El-Aouïna
Le 6 à Soltane
Le 7 à La Laverie (Douïnsi)
Le 7 à Aïn Kettan
Les 6-7-28 à Fedjet Kemaken
Le 8 à Grombalia
Le 9 à Aïn Tébornok
Le 7 à Khlédia
Le 7 à Moghrane
Le 8 à Val Saint Pierre
Le 7 à Zériba (Frais Vallon)
Le 7 à Aïn Battaria
Les 7-8 à Ségérmès
Le 7 à Saouaf (Aïn Zectoun)
Les 1-7 à Henchir Zéguidane
Le 7 à El Kley
Le 7 à Enfidaville
Le 7 à Djéradou sud
Les 1-6-7 à Djébibina
Le 6 à Henchir Saouar
Le 7 à Dhomda
Le 7 à Ste Lucie (El Aroussa)
Les 6-7 à Djélida (El-Aroussa)
Les 5-28 à Aïn Gharsa
Les 8-28 à Bou arada (F. artois)
Le 7 à Er Remil Etat
Le 7 à Khéniguet ed Deham
Le 6 à Djebel Djouggar
Les 6-7 à Hir Medjet es Soltane
Les 6-7-14 à Ebba Ksour
Les 6-7-20 à Mine Kébouch Zafrane
Les 7-16 à La Késséra
Le 28 à Thala
Le 7 à Djilma
Le 7 à La Fauconnerie
Les 14-29-31 à Pichon
Les 1-14-20-31 à Ste M. d'Ousseltia
Les 7-14 à Ousseltia
Le 3 à Laouareb
Le 7 à Sidi Mansour
Le 31 à St Michel
Le 7 à Métlaoui

Août

Les 1-14 à Sauvage
Le 14 à El Feïdja
Les 14-26 à Ghardimaou
Les 1-31 à Béja
Le 14 à El Afareg
Le 15 à Chougafa
Les 1-14 à Bordj Hadida
Les 1-5-14 à Carouba
Le 14 à Bizerte (contrôle)
Les 1-14 à Porto Farina
Le 14 à Mabtouha
Le 14 à Selma
Le 15 à Sidi Tabet
Les 15-31 au Thibar
Le 14 à Téboursouk
Le 1 à Sidi Abdallah (Ksar Tyr)
Le 14 à Mechtah Cheik Amar
Le 27 à Kheniguet (Beau Vallon)
Le 14 à Khalled
Le 14 à Tunis
Le 14 à El Aouïna
Le 15 au Service Botanique
Le 1 à Soltane
Le 1 à Aïn Kettan
Le 1 à Sédjoumi
Le 15 à Dridjat
Les 1-14 à Fedjet Kemaken
Le 1 à El Hafsia
Les 2-14 à Mengoub
Le 1 à Nabeul
Les 1-14 à Khlédia
Le 14 à Aïn el Asker
Le 27 à Smindja (Depienne)
Le 10 à Val St Pierre
Le 14 à Zériba (Frais Vallon)
Les 1-14 à Aïn Battaria
Les 14-27 à Ségérmès
Le 13 à Saouaf (Aïn Zecktoun)
Le 14 à Saouaf (Hir Zéguidane)
Le 1 à El Kley
Les 1-14 à Enfidaville
Les 15-26 à Djebibina
Le 23 au Dne La Fauvette
Le 27 à Henchir Saouar
Le 27 à Dhomda
Le 27 à El Aroussa (Djélida)
Le 14 à Gousat El Bey
Le 27 à Bou Arada (F. artois)
Le 26 à Er Remil Etat
Le 13 à Kheniguet ed Déham
Les 14 27 à Djebel Djouggar
Le 27 à Hir Medjet es Soltane)
Les 7-14-27 à Ebba Ksour
Le 27 à Mine Kébouch
Les 7-27 à La Kessera
Les 1-5-27 à Rebiba
Le 27 à Tadjerouine (aïn Zouagha)
Les 13-28 à Thala
Le 17 à Sidi Bou Zid
Le 27 à Sbikha (Hir Nédjéma)
Les 1-27-28 à Pichon
Les 7-14-27 à Ste M. d'Ousseltia
Les 1-27 à Laouareb
Le 27 à Aïn Koudiat
Le 19 à la Smala des Souassi
Le 1 à Salakta
Le 1 à Sfax
Le 1 à Graïba (Gare)
Le 18 à St Michel du Sud
Le 18 à Gabès
Les 1-18 à Djerba
Le 18 à Chahal
Les 8-9-30 à Chahal (F. Roux)
Les 18-27 à Dolfus
Le 18 à St Michel
Le 28 à de Nervo
Les 1-25 à Molinos
Les 1-7 à Bordj Lacroix
Les 1 et 18 à Metlaoui
Les 27-30 à Ousseltia

Septembre

Les 8-28 à Sauvage
Les 7-8-11-19-28 à El Feïdja
Les 7-28-29 à Fernana
Le 1-8-9-11-14-19-29 à Ghardimaou
Les 7-11 à La Forestière
Les 8-19-29 à Béja
Les 4-5-6-7-19-28-29 à El Afareg
Les 4-5-6-7-8 à Aïn Essid
Les 8-9-30 à Henchir Sria
Les 4-8 à Chaouat
Les 4-7-12 à Bordj Hadida
Les 8-12 à Carouba
Les 4-7 à Selma
Le 11 à Souk el Arba
Le 29 à Mélah Réchga

Septembre (suite)

Les 7-28 à la Merdja
Les 7-8-15-20-29 au Thibar
Les 12-19 à Aïn Tounga
Les 5-6-7-12 à Sidi Abdallah
Le 12 à Bordj Sidi Sabah
Le 4 au Goubellat
Le 6 à Bir el Bey
Les 4-5-6-7 à Hlr Bronich
Les 5-7-8-12 à Hechtah cheik Amor
Les 4-6-11 à Khéniguet (Beau vallon)
Le 7 à Bordj Toum
Les 4-7-8-15 à Khalled
Les 8-30 à Tunis
Le 7 à Salammbô
Les 6-7-8-28 à El Aouïna
Le 7 à Soltane
Les 7-8-18 29 30 à Aïn Kettan
Les 6-7-8-9 à Tedjet Kemaken
Le 7 à El Hafsia
Les 7-8 à Grombalia
Le 7 à Kouba Kbira
Les 7-8-29 à Soliman
Le 30 à Menzel Yahia
Les 7-8-30 à Nabeul
Les 8-29 à Khlédia
Les 5-6-12 28 29 à Smindja
Le 7 à Zeriba
Les 5-6-7-8-20-29 à Zeriba (Trois Vallon)
Les 5-6-20-30 à Aïn Battaria
Le 20 à Val Suzon
Le 29 à Ste Marie du Zit
Le 6 à Beni Déraj
Les 4-5-6-7-8-9-20-29 à Ségermès
Les 8-29 à Saouaf (Aïn Zektoun)
Les 5-6 à Henchir Zéquidane
Les 5-7-14 à Djébibina
Le 5 à Henchir Kaobatt
Le 6 à Henchir Saouar
Les 5-6 à Khonda
Les 5-6 à Djélida (El Aroussa)
Le 12 à Sidi Attia
Les 5-6-8-12 19 à Bou Arada
Les 7-12 à Bou Arada (Ferme artois)
Les 5-6-29 à Er Remil Etat
Les 6-7-12 à Khéniguet ed Deham
Le 5 à Djebel Djouggar
Les 7-19 à Hlr Medjez es Soltane
Les 7-8-16-19 à Ebba Ksour
Les 7-29 à Bahara Hlr el Heya
Les 7-19 à Mine Hébouch
Le 7 à la Kessera
Les 5-6-7-8-9-13-15 29 à Rebiba
Les 7-16 à Tadjerouine (aïn zouagha)
Les 7-20 à Thala
Le 12 à Djilma
Le 29 à Sidi Bou Zid
Le 29 à La Fauconnerie
Les 6-29 à Sbikha (Hlr Medjema)
Le 29 à Sidi El Hani
Le 29 à Kairouan
Les 6-14 à Sichon
Les 5-6-12-13-15 à Ste Mte d'Usseltia
Les 6-7-8 à Laouareb
Les 14-15-19 à Aïn Koudiat
Les 6-9-29 à Sidi Mansour
Le 29 à Hadjeb el Aïoun
Les 6-20-30 à la Smala des Souassi
Les 10-29 à Sidi bou Ali
Les 8-9 à Graïba (gare)
Le 8 à St Michel du Snd
Les 7-8-9-30 à Djerba
Le 8 à Chahal
Le 9-30 à Laurens
Les 8-9 à Dolfus
Les 7-8-9-30 à St Michel
Les 8-9-10 à de Nervo
Les 9-29 à Molinos
Les 6-8-9 à Bordj Lacroix
Le 14 à Sened
Les 7-14-15-20 à Métlaoui
Les 7-8-17 à Rédeyef
Le 20 à Tozeur
Le 21 à Matmata

Octobre

Le 5 à El Feïdja
Le 5 à La Forestière
Le 16 à Smindja
Le 16 à Zeriba (Trois Vallon)
Les 15-16-18 19 à Ségermès
Les 16-17-18 à Saouaf (aïn Zekkoun)
Le 18 à Djébibina
Le 25 à Hlr Medjez es Soltane
Le 6 à Ebba Ksour
Le 5 à Mine Hébouch
Le 6 à Tadjerouine (aïn zouagha)
Les 14-19 à Thala
Le 19 à Sbikha nord
Les 18-25 à La Fauconnerie
Le 18 à Sbikha (Hlr Medjema)
Les 2-3-27 à Sichon
Les 14-18-24 à Ste Mte d'Usseltia
Le 18 à Sidi Saad
Les 18-25 à Aïn Koudiat
Les 14-18 25 à Sidi Mansour
Les 13-26 à Hadjeb el Aïoun
Les 6-17-18-22-25 à la Smala des Souassi
Les 18-27 à Sidi bou Ali
Le 18 à Sfax
Le 19 à Djerba
Le 25 à Chahal
Le 17 à Laurans
Le 25 à St Michel
Les 15-18 à Molinos
Les 18-25 à Bordj Lacroix
Les 15-18-26 à Mirabaud
Le 14 à Métlaoui
Le 14 à Rédeyef

Novembre

Le 25 à Sauvage
Les 18-24 à Fernana
Le 18 à Ghardimaou
Le 23 à Aïn el Abeyer
Les 18-23 à El Afareg
Le 25 à Chongafa
Les 2-18 à Chaouat
Les 2-18-24 à Bordj Hadida
Les 2-18-19 à Caroubа
Les 18-19 à Bizerte (contrôle)
Le 25 à Mabtouha
Les 2-18 à Sidi Tabet
Le 18 au Thibar
Le 18 à Aïn Tounga
Les 2 17 à Sidi Abdallah (H. Tyr)
Les 2-18-19 à Bordj Sidi Sabah
Les 2-18 à Heichtah cheik Amor
Les 2-18 à Khéniguet (Beau Vallon)
Le 18 à Téboursba
Le 18 à Bordj Touta
Le 2 à Clos des Arcades
Les 2-18 à Tunis
Le 3 à Salammbô (S.O.S.)
Les 2-18-25 à El Aouïna
Les 2-5-18-24 à Aïn Kettan
Le 2 à Sedjoumi
Le 2 à M'Rira
Les 2-6-18 à St Cyprien
Les 2-18 à Massicault
Les 2-18 à Tedjet Kemaken
Les 2-18 à El Hafsia
Les 3-6-19-25 à Grombalia
Les 2-5-18-24 à Soliman
Les 6-18-25 à Oued el Abid
Les 3-6-25 à Menzel Témime
Les 6-18-19-25 à Nabeul
Le 2 à Khlédia
Les 2-6-17 à Smindja
Le 2 à Val St Pierre

Novembre (suite)

Le 2 à Zériba
Les 2-5-18 à Zériba (Frais Vallon)
Le 2 à Aïn Battaria
Les 2-5 à Val Suzon
Le 2 à Beni Déraj
Les 5-6-18 à Ségérimès
Les 1-4-24 à Saouaf (aïn Zacktoun)
Le 5 à Hir Zéguidane
Le 6 à El Kley
Le 5 à Enfidaville
Les 6-25 à Djeradou Sud
Le 5 à Djébibina
Le 2 à Hir Kasbatt
Le 2 à Dhomda

Le 18 à Djelida (El Aroussa)
Les 2-18 à Bou Arada (F. artois)
Le 18 à Er Remil Etat
Les 2-19 à Kheniguet ed Déham
Le 18 à Saadia du Bargou
Le 2 à Djebel Djouggar
Les 18-24 à Mine Kébouch
Le 18 à Tadjérouine (aïn Zouagha
Le 18 à Slata
Le 25 à Thala
Le 5 à Sbikha (Hir Nedjema)
Le 21 à Pichon
Les 3-18 à Ste Mé d'Ousseltia
Le 18 à Sidi Saad

Le 18 à Aïn Koudiat
Le 6 à Sidi Mansour
Les 6-18 à Hadjeb el Aïoun
Le 6 à la Smala des Souassi
Le 6 à Mahdia
Les 6-29 à Sfax
Le 6 à Djerba
Le 29 à Laurens
Le 6 à St Michel
Le 6 à Molinos
Les 25-26 à Tabéditt
Le 18 à Métlaoui

Décembre

Les 6-7-8 à Sauvage
Les 6-7 à Aïn Draham
Les 3-5-6 à Fernana
Le 5 à Aïn el Abeyer
Les 5-6-7-29 à Béja
Les 5-6 à El Afareg
Les 3-4-5-6 à Oum el Aguareb
Le 5 à Chougafa
Les 5-6-30 à Bordj Hadida

Les 4-5 à Carouba
Le 4 à Utique
Les 4-5 à Béchioua
Le 5 à Zaouem
Les 6-29 au Thibar
Le 5 à Hir Brouich
Le 6 à Mechtah Cheik Amor
Les 5-6 à Tunis
Le 6 à El Aouïna

Les 5-6 à St Cyprien
Les 5-6 à El Hafsia
Les 6 à Menzel Témine
Le 5 à Zaghouan ville
Les 5-6-9 à De Carnières (A.S.I.H.)
Le 5 à Saouaf (aïn Zecktoun)
Le 4 à Hir Kasbatt
Le 5 à El Aroussa (Djélida)
Le 5 à Métlaoui

Direction Générale des Travaux Publics

TUNIS

SERVICE MÉTÉOROLOGIQUE

Relevé des observations enregistrées à Tunis, à la station centrale du service météorologique

Mois de Janvier 1926

Altitude : 32 mètres. Longitude : 7° 49' 47" E Latitude : 36° 47' 49" N. (L'heure adoptée est l'heure officielle, c'est-à-dire l'heure de l'Europe centrale)

JOURS	Pression barométrique réduite à 0° 700 +			TEMPÉRATURE sous abri					TEMPÉRATURE à découvert (au soleil)		Pluie des 24 h. (en millimètres)	HUMIDITÉ RELATIVE					TENSION DE LA VAPEUR			Evaporation des 24 h. (en millimètres)	ÉTAT DU CIEL 0-2 : beau 2-7 : nuageux 7-10 : couvert				VENT Direction			VENT Vitesse moyenne	Actinomètre totalisateur	Heures d'insolation	Observations
	8 h.	14 h.	19 h.	8 h.	14 h.	19 h.	min.	max.	min.	max.		max	min.	8 h.	14 h.	19 h.	8 h.	14 h.	19 h.		8 h.	14 h.	19 h.	Moyenne	8 h.	14 h.	19 h.				
1	69.9	69.0	69.6	11.0	17.7	13.1	10.1	18.0	9.7	24.4	0.0	91	59	90	59	88	8.8	6.5	9.7	3.8	6	1	0	2.3	NW	N	NW	3.53	22.8	8.20	Forte rosée
2	68.7	66.2	63.9	8.4	18.6	14.0	7.7	20.0	7.0	31.0	0.0	92	52	89	57	85	7.3	9.1	10.0	2.6	0	0	0	0.0	NW	NW	O	1.76	21.2	8.35	Forte rosée
3	61.4	59.6	59.4	9.9	15.0	12.9	9.2	17.0	8.7	21.5	0.8	90	52	89	59	87	8.0	7.2	9.2	4.8	10	6	2	6.0	NW	N	N	5.22	18.8	6.20	
4	56.4	55.7	54.6	12.3	13.0	8.0	10.6	14.7	9.7	19.5	0.5	91	48	69	56	63	7.6	6.4	5.9	3.8	6	7	7	6.6	N	NW	NW	6.48	10.0	2.13	
5	55.1	56.9	58.0	11.5	13.1	11.1	6.9	13.7	5.9	19.2	39.4	92	60	79	60	72	8.0	7.0	7.8	3.5	10	8	1	6.3	NE	NE	N	4.60	8.0	3.35	Pluie nuit et jour.
6	60.4	60.9	62.2	10.3	13.8	11.2	9.0	14.2	7.8	20.9	0.0	83	40	70	42	62	6.6	5.1	6.8	4.5	0	0	0	0.0	NW	NE	N	4.02	24.0	8.28	
7	66.2	65.9	66.0	8.3	14.4	11.4	7.5	15.0	7.0	24.4	gouttes	90	39	74	49	78	6.1	6.0	8.0	3.3	0	1	1	0.6	NW	NW	NW	2.60	22.0	8.05	
8	65.5	63.9	64.4	11.0	15.5	11.0	9.5	16.3	8.9	22.3	0.1	86	54	80	54	67	7.8	7.1	7.6	5.0	1	2	1	1.3	NW	NW	NW	4.04	23.5	8.28	
9	65.6	65.5	65.2	8.4	14.3	10.0	6.4	14.8	5.6	24.9	0.0	89	55	78	58	67	6.5	7.2	7.3	2.3	0	7	1	2.6	O	NW	NW	1.91	18.9	8.05	rosée
10	65.2	65.0	66.8	5.8	12.4	9.2	5.0	13.3	4.4	17.9	0.0	91	54	91	54	57	6.3	6.1	4.9	2.3	1	8	7	5.3	NW	NE	NE	1.96	2.8	0.10	Léger brouillard rosée
11	66.4	63.6	62.1	2.7	13.0	9.4	1.7	14.5	0.6	25.7	0.0	96	52	96	60	65	5.3	6.7	7.0	1.3	0	4	1	1.6	W	NW	O	1.08	19.0	7.50	Forte rosée - épais brouillard
12	56.0	52.8	51.6	3.4	12.8	9.6	1.5	13.9	0.7	25.0	0.0	92	48	87	57	65	5.3	6.3	6.7	1.5	3	3	5	3.6	W	NW	O	0.91	17.2	7.05	rosée, brouillard
13	49.6	48.5	47.7	3.3	12.0	15.4	2.6	17.0	2.0	27.7	0.0	96	24	96	68	47	5.5	7.5	5.9	5.1	2	10	6	6.0	SW	O	SE	1.07	11.0	4.42	forte rosée. brouillard léger sirocco.
14	52.1	52.4	52.1	11.2	20.2	16.0	9.9	20.6	8.7	32.0	0.0	57	37	55	40	42	5.7	7.2	6.6	5.5	7	2	9	6.0	W	SW	S	1.24	14.2	4.55	léger brouillard sirocco.
15	58.7	55.8	58.4	13.2	12.2	11.1	12.4	16.7	11.4	26.9	0.0	91	63	66	74	81	7.3	7.3	8.3	1.5	5	10	10	8.3	NW	NW	NW	1.80	11.2	3.40	
16	62.5	61.4	61.1	9.0	12.2	9.6	8.8	12.7	7.6	24.0	0.7	91	58	87	61	81	7.5	6.6	7.7	2.5	10	10	10	10.0	NW	NW	NW	2.29	4.8	1.00	
17	59.1	58.0	57.9	8.9	13.9	12.1	6.2	13.0	5.2	20.0	gouttes	85	61	67	67	82	5.5	8.0	8.4	3.2	8	8	4	6.0	SW	W	SW	4.34	9.5	4.15	
18	57.6	58.5	60.4	11.4	16.0	12.7	10.7	16.2	9.0	20.8	0.7	92	53	85	53	67	8.4	7.2	8.0	4.7	10	2	3	5.0	W	NW	NW	3.82	16.5	4.55	
19	61.4	60.3	60.9	9.3	14.7	14.3	8.7	15.4	7.9	20.1	gouttes	89	61	81	65	70	7.1	8.0	8.5	3.0	10	0	9	8.3	SW	W	NW	2.28	6.5	2.10	
20	61.1	60.1	60.5	9.0	15.9	12.9	7.8	16.5	6.1	23.2	0.0	96	50	96	54	74	8.1	7.3	9.3	2.3	8	2	3	4.3	SW	NW	NW	1.80	17.2	6.48	Forte rosée
21	57.9	56.1	57.1	9.0	13.9	12.1	7.7	15.0	6.2	23.9	1.2	88	65	87	72	67	7.3	8.6	7.8	2.4	7	9	10	8.6	O	W	W	3.01	5.9	2.05	
22	56.4	58.2	60.6	10.9	12.6	10.1	9.5	13.5	7.1	16.9	4.0	90	52	76	66	65	7.4	7.1	6.7	4.2	9	4	0	4.3	SW	NW	NW	4.70	10.0	4.00	
23	65.8	65.0	65.1	8.0	13.9	10.5	7.0	14.4	6.0	21.9	0.0	89	43	80	53	62	6.4	6.3	6.9	3.1	0	0	0	0.0	NW	NW	NW	2.03	23.0	9.00	Rosée
24	63.0	62.0	62.2	4.4	15.7	12.9	2.7	16.2	0.3	24.0	0.0	92	38	90	48	83	5.6	6.4	9.0	1.9	6	7	10	7.6	SW	NW	SW	1.02	17.0	8.00	Forte rosée. léger brouillard
25	64.1	64.3	66.0	8.6	10.0	9.4	7.6	11.5	6.0	13.0	18.9	99	92	98	88	90	8.1	8.2	8.2	0.7	10	10	10	10.0	O	SW	SW	0.96	2.0	0.50	
26	69.2	68.1	68.2	8.2	13.8	11.2	7.7	14.5	6.3	24.4	14.7	94	76	94	85	88	7.8	9.5	9.1	1.1	10	10	10	10.0	NW	NE	NE	1.44	8.9	2.45	Brouillard
27	68.0	67.8	67.8	7.0	11.8	10.1	6.2	13.2	5.5	23.2	0.0	92	66	88	79	70	6.6	8.4	7.7	1.0	9	10	0	6.3	NE	O	O	1.15	8.4	3.38	Rosée
28	69.3	68.1	67.9	4.7	14.3	11.3	3.8	15.4	3.0	27.1	0.0	97	50	97	60	69	6.2	7.5	7.6	1.4	0	0	1	0.3	SW	SW	SE	0.85	21.8	8.53	Forte rosée. Brouillard
29	66.2	64.6	65.0	5.2	16.8	15.1	4.4	19.8	3.6	28.7	0.0	92	46	91	59	64	6.1	8.7	9.4	3.0	1	7	4	4.0	W	SW	NW	1.63	23.0	9.02	id. id. sirocco
30	64.9	62.6	61.9	8.4	19.1	15.4	7.5	20.2	6.3	32.8	0.0	93	57	89	63	76	7.2	10.3	10.8	3.1	0	2	3	1.6	SW	SW	E	1.37	25.2	9.02	rosée brouillard sirocco
31	62.7	62.0	62.2	9.9	19.0	15.6	9.0	19.7	8.1	27.4	0.0	91	51	75	52	78	6.8	8.6	10.6	2.9	2	7	9	6.0	SW	SW	SW	1.17	19.2	6.25	sirocco
Sommes	1921.4	1898.8	1906.8	263.1	451.6	366.7	224.8	488.9	192.3	734.7	81.0	2797	1656	2590	1872	2207	214.2	229.4	247.4	91.4	149	162	137	148.8				76.14	463.5	171h19m	
Moyennes	61.98	61.25	61.50	8.48	14.56	11.82	7.25	15.77	6.20	23.70		90.22	53.41	83.54	60.38	71.19	6.90	7.40	7.98	2.94	4.80	5.22	4.41	4.80				2.45	14.95	5h31m	
Extrêmes max	69.9	69.0	69.6	13.2	20.2	16.0	12.4	20.6	11.4	32.8		99	92	98	88	90	8.8	10.3	10.8	5.5	10	10	10	10.0				6.48	25.2	9h2m	
Extrêmes min	49.6	48.5	47.7	2.7	10.0	8.0	1.5	11.5	0.3	13.0		57	24	55	40	42	5.3	5.1	4.9	0.7	0	0	0	0.0				0.85	2.0	0h10m	

Direction Générale des Travaux Publics

TUNIS

SERVICE METEOROLOGIQUE

Relevé des observations enregistrées à Tunis, à la station centrale du service météorologique

Mois de Février 1926

Altitude 32 mètres. Longitude: 7° 49' 47" E Latitude: 36° 47' 49" N. (L'heure adoptée est l'heure officielle c'est-à-dire l'heure de l'Europe centrale)

JOURS	Pression barométrique réduite à 0° 700 + 8 h.	14 h.	19 h.	TEMPÉRATURE sous abri 8 h.	14 h	19 h.	min.	max.	A découvert (au soleil) min.	max.	Pluie des 24 h. (en millimètres)	HUMIDITÉ RELATIVE max.	min.	8 h.	14 h.	19 h.	TENSION DE LA VAPEUR 8 h.	14 h.	19 h.	Evaporation des 24 h. (en millimètres)	ÉTAT DU CIEL 0-2: beau 2-7: nuageux 7-10: couvert. 8 h.	14 h.	19 h.	Moyenne	VENT Direction 8 h	14 h.	19 h.	Vitesse moyenne	Actinomètre totalisateur	Heures d'insolation	Observations
1	62.1	60.2	60.2	9.8	19.8	16.0	8.1	21.2	6.9	33.3	0.0	92	47	52	54	66	7.3	9.2	10.5	2.7	10	10	10	10.0	SW	SW	SW	0.94	15.9	5h05m	✓
2	60.3	57.4	56.5	11.2	22.8	18.2	9.8	24.6	9.0	37.8	0.0	94	31	65	38	45	6.4	8.1	9.0	5.6	7	9	9	8.3	SW	SW	SW	1.40	23.2	9.02	✓
3	54.4	55.0	56.0	14.3	18.0	15.1	12.1	19.0	10.7	24.3	gouttes	88	30	46	58	56	5.6	9.1	7.8	4.4	10	10	9	9.6	SW	NW	NW	2.62	7.0	0.38	léger brouillard
4	59.9	59.7	60.5	9.0	18.4	14.2	8.3	18.7	7.7	27.7	0.0	94	43	84	45	50	7.1	7.1	7.3	3.8	8	4	1	4.3	SW	NW	NW	2.06	10.8	8.05	épais brouillard
5	61.9	60.6	60.5	10.8	20.9	15.1	9.4	22.1	8.3	30.9	0.0	93	52	77	54	86	7.5	10.1	11.1	2.2	0	0	0	0.0	SW	W	SE	1.45	23.7	9.32	✓
6	59.6	58.1	58.6	9.4	21.0	17.1	7.7	21.8	7.2	35.2	0.0	100	53	100	60	67	8.8	10.3	11.5	2.2	2	0	0	0.6	0	0	0	1.12	24.4	9.30	✓
7	61.6	61.6	61.5	10.8	16.2	13.9	8.7	16.8	8.0	24.3	0.0	94	63	80	66	85	8.4	9.1	10.0	1.6	7	10	10	9.0	NW	NW	NW	1.19	8.6	1.45	
8	60.9	59.2	59.0	10.6	16.0	12.5	10.0	16.5	8.8	29.9	0.7	93	54	91	64	67	8.4	8.8	8.5	1.8	10	5	1	5.3	NW	NW	NW	1.27	10.2	4.30	
9	57.0	54.6	54.2	7.9	18.4	16.0	6.8	19.0	5.0	27.5	0.0	92	44	87	49	58	6.9	7.8	8.5	2.5	6	7	10	7.6	NW	SW	O	0.66	18.8	5.50	rosée
10	54.2	52.3	52.1	11.1	16.5	14.2	10.4	17.6	9.0	30.9	2.8	94	62	94	64	72	9.1	9.4	9.4	2.0	10	7	5	7.3	SW	SE	SE	2.57	13.2	2.58	
11	51.2	51.9	53.9	10.8	12.3	12.0	10.0	12.8	9.2	13.2	25.4	95	90	95	91	94	9.0	10.0	9.7	1.1	10	10	10	10.0	NE	NE	NW	3.44	1.3	0.00	orage nuit du 10 au 11
12	57.0	56.6	56.7	11.0	15.1	12.4	9.8	16.0	9.6	24.6	2.0	91	56	88	70	71	8.7	8.7	8.5	2.0	8	4	2	4.6	NW	NW	NW	2.94	20.3	8.35	
13	56.8	57.0	57.3	8.0	13.9	11.0	5.8	14.4	5.2	24.4	0.0	92	64	92	65	70	7.4	7.7	7.9	2.3	6	9	8	7.6	W	NW	NW	3.34	13.0	4.32	forte rosée
14	57.6	57.9	59.4	10.0	13.5	11.4	7.0	12.4	6.1	23.9	8.1	91	58	87	64	84	7.9	7.5	8.5	2.2	10	10	10	10.0	W	NW	NW	3.79	15.4	5.00	
15	63.2	63.8	64.5	11.0	14.2	11.8	9.3	14.9	8.0	24.4	0.6	92	61	92	69	77	9.0	8.4	8.0	2.1	5	7	6	6.0	W	NW	NW	3.15	13.0	6.00	
16	65.8	65.0	64.9	9.0	15.4	12.1	6.3	16.0	5.2	26.9	0.0	93	55	86	62	69	7.4	8.2	7.2	2.4	1	6	0	2.3	W	NW	NW	2.18	15.4	9.00	rosée
17	64.6	64.2	64.7	7.6	13.7	12.2	5.6	15.2	4.7	18.7	gttes	93	57	89	62	70	7.0	7.2	7.4	3.5	10	10	2	7.3	SW	W	NW	2.31	14.3	3.01	gouttes à 14h20
18	67.3	66.2	66.3	10.5	16.7	13.0	8.4	17.2	7.7	25.0	0.0	90	46	84	53	49	8.1	7.5	6.7	4.1	9	8	1	6.0	SW	NW	NW	2.64	17.8	9.38	
19	65.3	65.3	65.4	13.5	17.9	14.5	8.4	18.2	7.3	24.7	0.0	90	51	75	57	51	8.3	8.5	7.2	5.2	7	1	1	3.0	W	NW	NW	4.35	8.8	9.38	rosée
20	64.9	63.9	64.4	10.2	19.8	15.0	9.0	20.3	7.9	25.3	0.0	92	30	61	32	46	6.1	5.6	6.9	7.4	0	0	0	0.0	SW	NW	NW	2.74	23.4	10.50	
21	66.2	65.9	66.0	7.8	18.4	14.0	6.4	19.9	4.4	33.0	0.0	92	52	67	57	87	5.3	8.7	10.3	1.9	5	1	0	2.0	NW	NW	NW	0.79	27.0	9.30	
22	66.7	65.4	64.9	7.8	19.9	15.3	4.1	20.9	2.7	35.1	0.0	94	38	94	54	63	7.5	9.4	9.8	3.9	0	3	7	3.3	SW	SW	SW	1.10	26.4	10.05	brouillard, rosée
23	65.0	64.0	64.5	9.2	20.9	13.9	7.0	21.7	5.6	33.6	0.0	92	27	89	30	51	7.7	5.7	7.6	3.8	0	0	0	0.0	SW	W	NW	1.27	27.0	10.58	brouillard, rosée
24	66.2	65.7	65.3	8.4	15.9	13.0	7.4	17.2	6.2	31.9	0.0	94	54	92	59	66	5.7	8.0	8.5	1.4	0	3	2	1.6	NW	NE	NE	1.21	20.8	8.50	
25	66.7	65.9	65.7	9.0	18.0	14.0	6.8	19.0	5.1	25.9	0.0	92	44	92	46	60	7.8	7.5	8.6	3.0	0	1	1	0.6	O	SW	SE	1.22	25.2	9.52	brouillard, rosée
26	68.4	67.5	67.4	8.7	18.1	14.4	8.0	19.6	5.9	32.1	0.0	95	38	95	42	73	7.9	6.7	9.4	1.7	0	6	10	5.3	O	SE	E	0.80	21.4	7.48	brouillard, rosée
27	68.3	67.3	67.6	11.9	14.8	12.7	10.7	15.2	10.0	25.0	0.0	91	64	91	64	68	9.4	8.3	8.5	2.0	10	10	2	7.3	E	NE	NE	1.78	15.0	3.35	
28	70.1	69.0	68.4	10.1	16.1	12.5	7.4	16.6	7.3	26.8	0.0	92	43	78	52	50	7.1	7.0	6.2	2.5	0	7	7	4.6	NW	NW	NW	2.66	20.0	10.06	léger brouillard rosée.
29																															
30																															
31																															
Sommes	1743.2	1721.2	1726.4	279.4	482.6	387.5	228.7	504.8	198.7	776.3	39.6	2595	1407	2353	1581	1851	212.8	229.6	240.5	81.3	151	158	124	143.5				56.99	481.3	193h55m	
Moyennes	62.25	61.47	61.65	9.97	17.23	13.83	8.16	18.02	7.09	27.72		92.67	50.25	84.03	56.46	66.10	7.60	8.20	8.58	2.90	5.39	5.64	4.42	5.12				2.03	17.18	6h55m	
Extrêmes max	70.1	69.0	68.4	14.3	22.8	18.2	12.1	24.6	10.7	37.8		100	90	100	91	94	9.4	10.3	11.5	7.4	10	10	10	10.0				4.35	27.0	10h58m	
Extrêmes min	51.2	51.9	52.1	7.6	12.3	11.0	4.1	12.4	2.7	13.2		88	27	46	30	45	5.3	5.6	6.2	1.1	0	0	0	0.0				0.66	1.3	0h00m	

Direction Generale des Travaux Publics

TUNIS

SERVICE MÉTEOROLOGIQUE

Relevé des observations enregistrées à Tunis, à la station centrale du service météorologique

Mois de Mars 1926

Altitude : 32 mètres. Longitude : 7° 49' 47" E Latitude : 36° 47' 49" N. (L'heure adoptée est l'heure officielle c'est-à-dire l'heure de l'Europe centrale)

JOURS	Pression barométrique réduite à 0° 700 +			TEMPÉRATURE sous abri					TEMPÉRATURE A découvert (au soleil)		Pluie des 24 h. (en millimètres)	HUMIDITÉ RELATIVE					TENSION DE LA VAPEUR			Evaporation des 24 h. (en millimètres)	ÉTAT DU CIEL 0 - 2 : beau 2 - 7 : nuageux 7 - 10 : couvert.				VENT Direction				Actinomètre totalisateur	Heures d'insolation	Observations
	8 h.	14 h.	19 h.	8 h.	14 h.	19 h.	min.	max.	min.	max.		max.	min.	8 h.	14 h.	19 h.	8 h.	14 h.	19 h.		8 h.	14 h.	19 h.	Moyenne	8 h.	14 h.	19 h.	Vitesse moyenne			
1	63.6	62.6	63.0	8.4	14.9	10.7	7.9	16.2	6.0	23.1	2.2	92	48	91	58	83	8.4	7.4	8.3	2.6	1	10	10	7.0	SW	NW	NW	2.65	12.8	4h38'	rosée
2	65.1	64.4	63.3	11.0	11.4	8.5	8.4	13.5	7.3	24.2	20.0	90	51	68	67	68	6.8	9.9	6.7	2.0	10	0	3	4.3	N	NE	NE	2.87	13.2	6.00	grêle
3	62.1	62.2	62.9	8.5	11.8	10.9	3.5	13.1	0.6	19.9	0.3	92	46	65	63	59	5.4	6.4	5.8	4.4	8	10	10	9.3	NE	NE	NE	5.12	14.4	4.30	grêle, orage
4	64.2	63.4	62.5	10.1	13.9	11.0	7.0	14.2	5.9	22.1	0.0	83	47	71	52	61	6.5	6.0	6.7	5.1	3	6	1	3.3	N	NW	NW	5.11	21.4	9.00	
5	59.5	56.9	56.1	13.5	15.8	9.5	9.9	16.6	8.9	29.1	2.3	97	48	55	64	97	6.4	8.7	9.5	10.2	0	9	10	6.3	NW	NW	NW	7.02	20.0	5.01	grêle
6	57.0	58.7	00.0	8.0	12.0	9.9	5.3	12.9	3.1	19.8	1.2	88	26	70	41	78	5.7	4.4	6.5	5.5	1	1	10	4.0	NW	NW	NW	5.68	26.2	8.29	
7	60.6	61.5	61.4	12.4	15.4	13.3	7.7	16.2	5.8	23.0	0.0	90	55	80	60	79	8.6	7.9	9.0	6.2	7	7	6	6.6	NW	NW	NW	6.78	19.2	7.05	
8	63.7	64.1	66.2	13.8	16.9	13.2	12.1	17.3	10.0	25.4	0.0	87	59	76	59	66	8.9	8.6	8.8	4.1	0	6	1	2.3	NW	NW	NW	4.52	30.0	10.15	
9	68.9	68.0	67.8	13.0	18.3	14.1	10.7	18.8	9.8	27.9	0.0	86	53	77	59	61	8.7	9.2	8.7	3.2	0	4	0	1.3	NW	NW	NW	2.46	27.0	10.45	rosée
10	66.7	63.9	63.0	9.1	16.4	13.2	7.0	16.9	6.0	22.9	0.0	96	52	95	53	56	7.9	7.4	7.2	7.8	8	3	2	4.3	NW	NW	NW	6.49	22.5	8.05	rosée
11	64.2	65.9	67.9	11.9	13.7	9.2	7.7	14.7	6.5	22.2	0.3	78	29	67	37	38	7.0	4.3	3.6	5.4	10	8	9	9.0	NW	N	NE	4.70	11.0	2.35	
12	70.3	69.8	69.4	8.9	14.0	12.0	5.3	14.7	4.9	23.2	0.3	84	33	63	39	54	5.5	4.7	6.2	4.7	6	1	6	4.3	N	NW	NW	3.66	25.6	9.00	
13	69.4	68.6	67.5	8.9	16.2	13.4	7.0	17.7	6.0	26.8	0.0	86	37	84	58	47	7.3	8.0	6.5	3.8	3	3	0	2.0	SW	NW	NW	2.59	21.6	8.01	
14	66.4	64.7	64.5	10.0	18.3	14.1	5.3	19.2	4.0	29.1	0.0	86	28	69	41	70	6.1	6.4	8.4	3.9	0	1	1	0.6	NW	NW	NW	2.48	27.6	10.42	
15	63.5	61.6	61.5	9.5	18.9	14.0	6.7	19.4	5.1	30.4	0.0	86	35	71	39	48	6.4	6.4	7.3	3.5	0	2	3	1.6	NW	W	NW	2.28	26.4	10.30	
16	61.7	59.4	59.1	9.0	19.8	14.7	5.5	20.0	4.6	33.9	0.0	93	36	87	49	84	7.5	8.4	7.1	2.0	0	1	0	0.3	NW	NE	NE	1.77	27.6	10.25	brouillard, rosée
17	57.6	56.4	57.6	9.9	20.0	14.5	6.8	20.8	5.9	36.9	0.0	90	35	74	44	60	6.9	7.9	8.8	2.6	0	0	0	0.0	W	NW	NW	1.40	27.6	10.58	
18	58.7	56.5	56.0	8.6	20.2	18.1	5.5	23.3	4.8	34.0	0.0	98	41	98	51	50	8.6	9.7	9.2	2.8	7	0	0	2.3	O	SE	SE	0.69	26.6	10.02	brouillard, rosée
19	55.4	52.8	52.5	13.6	18.1	15.0	10.4	22.1	8.4	33.5	0.0	90	24	75	71	73	9.0	10.9	10.0	3.1	5	10	10	8.3	O	SE	SE	3.23	13.4	4.00	leger brouillard
20	48.7	48.2	50.0	14.4	15.9	13.7	13.0	16.1	11.8	17.9	0.4	91	75	76	75	90	9.7	10.1	10.7	1.4	10	10	10	10.0	NE	N	N	4.41	2.0	0.00	
21	55.3	55.6	56.0	13.0	18.0	15.2	11.0	19.0	9.8	25.9	0.0	92	48	85	65	62	9.5	10.0	8.0	3.6	8	5	3	5.3	NW	NW	NW	2.62	25.8	8.40	
22	57.1	56.7	57.0	13.7	22.4	17.9	10.7	23.4	8.2	34.1	0.0	90	37	83	42	49	9.9	8.5	9.0	3.5	6	5	4	5.0	O	W	NW	1.65	26.5	11.00	
23	57.4	55.7	53.9	12.4	22.1	18.4	10.5	24.0	9.3	37.0	gtes	91	45	89	55	50	9.7	11.5	10.8	3.0	10	10	10	10.0	SW	SW	SE	1.91	13.2	3.08	sirocco
24	53.3	54.1	55.4	14.0	20.2	17.0	12.2	21.3	11.2	33.7	0.0	91	40	83	51	46	10.3	9.1	7.8	4.8	4	9	4	5.2	NW	NW	NW	2.29	25.2	9.02	
25	60.1	59.8	59.9	12.0	19.9	16.3	9.5	21.5	7.8	33.8	0.0	91	35	75	35	52	8.3	6.4	8.4	4.0	0	4	1	1.6	W	W	SE	1.58	28.0	11.02	
26	61.2	60.5	60.9	12.8	21.4	16.6	10.0	22.2	8.0	35.5	0.0	91	39	79	41	55	9.0	8.0	8.8	3.4	7	9	3	6.3	N	NW	NE	1.38	22.6	9.18	rosée
27	60.7	58.0	56.5	11.3	24.1	20.5	8.3	27.3	6.4	37.0	0.0	91	24	84	48	49	8.8	11.4	11.0	5.7	1	9	10	6.6	NW	SW	SE	0.95	23.1	7.35	faible rosée, sirocco
28	56.6	55.8	55.4	17.8	27.4	21.9	15.0	28.0	12.8	34.2	0.0	84	19	43	23	45	6.7	9.3	8.8	7.4	8	10	10	9.3	SW	SW	O	1.25	18.0	3.25	sirocco
29	54.1	52.2	51.8	19.1	29.6	21.6	14.5	31.2	12.4	42.0	0.0	85	13	41	30	47	6.9	9.1	10.9	5.6	4	8	10	7.3	O	SE	SE	1.16	26.6	8.40	sirocco
30	52.2	51.5	52.0	18.0	21.3	16.7	15.0	22.4	13.8	30.7	0.0	88	39	62	41	53	9.5	7.6	8.7	5.5	10	10	1	7.0	NW	NW	NW	4.40	26.4	7.55	
31	54.4	54.7	55.7	14.0	17.7	15.3	11.8	19.6	10.0	25.7	2.1	94	49	78	61	59	9.2	9.3	9.2	4.1	5	10	4	6.3	W	NW	NW	4.77	23.2	7.25	grêle
Sommes	1869.7	1844.2	1846.7	370.6	565.1	450.4	281.2	603.6	235.2	894.9	29.1	2771	1246	2314	1572	1889	245.1	249.9	256.4	135.0	142	181	152	146				99.87	674.7	237h11'	
Moyennes	60.31	59.49	59.57	11.95	18.22	14.52	9.07	19.47	7.58	28.86		89.38	40.19	74.64	50.70	60.93	7.90	8.06	8.27	4.35	4.58	5.83	4.90	4.70				3.22	21.76	7h39'	
Extrêmes max	70.3	69.8	69.4	19.1	29.6	21.9	15.0	31.2	13.8	42.0		98	75	98	75	97	10.3	11.5	11.0	10.2	10	10	10	10.0				7.02	30.0	11h02'	
Extrêmes min	48.7	48.2	50.0	8.0	11.4	8.5	3.5	12.9	0.6	17.9		78	13	41	23	38	5.4	4.3	3.6	1.4	0	0	0	0.0				0.69	2.0	0h00'	

Direction Générale des Travaux Publics

TUNIS

SERVICE METEOROLOGIQUE

Relevé des observations enregistrées à Tunis, à la station centrale du service météorologique

Mois d'Avril 1926

Altitude : 32 mètres. Longitude : 7° 49' 47" E Latitude : 36° 47' 49" N. (L'heure adoptée est l'heure officielle c'est-à-dire l'heure de l'Europe centrale)

JOURS	Pression barométrique réduite à 0° 700 +			TEMPÉRATURE sous abri					TEMPÉRATURE A découvert (au soleil)		Pluie des 24 h. (en millimètres)	HUMIDITÉ RELATIVE					TENSION DE LA VAPEUR			Evaporation des 24 h. (en millimètres)	ÉTAT DU CIEL 0-2 : beau 2-7 : nuageux 7-10 : couvert				VENT Direction			Vitesse moyenne	Actinomètre totaliseur	Heures d'insolation	Observations
	8 h.	14 h.	19 h.	8 h.	14 h	19 h.	min.	max	min.	max.		max.	min.	8 h.	14 h.	19 h.	8 h.	14 h.	19 h.		8 h.	14 h.	19 h.	Moyenne	8 h	14 h	19 h.				
1	58.5	58.6	58.8	13.9	17.0	15.4	11.6	18.1	10.6	24.9	0.1	88	63	78	72	74	9.1	10.4	9.6	5.0	10	10	10	10.0	SW	NW	NW	4.20	17.2	3h30m	
2	59.9	60.9	61.6	14.0	15.9	14.9	11.9	17.0	10.6	24.7	10.3	90	74	89	80	81	11.0	10.8	10.2	1.7	5	6	7	6.0	NW	N	NE	3.83	13.1	5.12	
3	63.5	63.9	63.7	16.3	20.4	17.1	11.9	21.1	10.5	32.0	0.0	88	49	73	58	72	10.3	10.4	10.4	3.7	0	3	2	1.6	NW	NW	NW	3.01	28.8	11.35	
4	64.4	63.8	64.4	14.0	20.9	15.4	9.7	22.0	8.0	32.2	0.0	89	38	80	40	75	9.5	7.2	9.7	2.7	4	0	3	3.3	NW	N	NE	2.28	26.6	9.48	
5	67.2	66.7	66.3	11.3	18.3	15.0	7.8	19.5	6.0	32.1	0.0	91	25	91	32	67	9.2	4.9	8.6	3.5	6	0	0	2.0	NW	NE	NE	1.35	30.0	11.25	faible rosée
6	66.0	63.9	63.0	11.4	18.9	17.3	6.7	22.4	4.9	32.8	0.0	93	37	72	50	52	7.7	7.9	7.7	4.1	6	6	8	6.6	O	NE	SE	1.68	27.2	10.15	
7	65.0	64.2	64.2	14.9	19.5	16.0	10.2	20.4	8.7	34.0	0.0	90	51	77	54	57	10.0	9.5	8.9	2.5	0	0	0	0.0	O	SE	NE	1.86	28.4	11.58	
8	64.1	62.4	61.3	12.0	21.0	19.0	9.1	22.1	7.8	33.8	0.0	93	48	85	50	60	8.9	9.7	11.3	3.2	10	4	10	4.0	W	NE	E	1.04	21.6	6.00	
9	61.8	61.2	60.8	15.3	19.2	16.5	12.9	20.1	11.3	32.9	gtteo	90	39	81	51	47	10.7	8.6	7.6	4.0	2	4	1	2.3	NW	NW	NW	2.45	27.6	10.15	
10	60.2	59.2	58.6	11.6	19.5	15.9	8.5	20.2	7.0	36.2	0.0	93	44	84	48	59	8.5	7.9	8.7	2.9	4	2	0	2.0	W	N	NE	1.62	28.5	10.58	
11	56.0	54.8	54.7	16.7	22.1	19.1	11.0	23.0	7.9	30.9	0.0	92	35	66	48	77	9.5	9.4	12.6	4.5	9	10	10	9.6	O	S	SE	1.89	18.0	6.15	
12	56.3	56.3	57.2	16.8	20.0	16.4	15.0	21.1	13.1	32.0	0.0	91	46	75	55	63	10.4	9.8	10.0	3.0	10	10	10	10.0	NW	NW	NW	1.81	16.0	4.18	
13	58.4	57.9	58.9	13.8	20.5	15.0	9.4	21.1	8.1	34.6	4.9	92	43	81	47	91	9.5	8.6	11.9	2.1	10	10	10	10.0	O	E	NW	1.47	18.6	5.03	
14	59.8	58.8	60.5	16.7	21.5	13.8	13.0	21.7	11.8	36.4	35.3	91	54	78	56	71	11.1	10.7	11.0	3.5	4	8	10	7.3	SE	SE	SE	1.97	17.6	7.00	orage, forte pluie dont 23mm de 18h30 à 19h30
15	61.3	61.1	60.5	15.0	15.1	14.0	12.0	15.9	10.0	18.2	7.5	94	85	89	87	94	11.6	11.0	11.4	1.1	10	10	10	10.0	SE	E	NE	1.65	4.8	0.00	
16	58.9	58.0	57.9	15.0	18.0	15.3	11.7	18.8	10.1	29.5	gtteo	89	55	81	60	65	10.7	9.5	9.7	3.3	4	6	7	5.6	NW	N	NW	3.20	22.3	10.00	
17	57.9	58.5	59.7	15.0	15.8	13.0	11.0	17.3	8.9	24.0	2.2	92	44	70	54	51	9.3	7.3	6.5	4.3	0	4	5	3.0	NW	NW	NW	4.32	26.1	7.45	orage à 11h35
18	63.1	61.9	61.3	13.4	20.8	17.7	9.1	23.0	7.1	31.9	0.0	85	28	69	34	72	8.0	6.2	11.0	4.6	0	0	3	1.0	SW	W	SW	1.89	30.5	12.30	
19	59.1	56.1	56.4	14.9	26.4	18.4	9.9	26.8	8.0	33.7	0.0	89	24	63	32	40	8.2	8.4	8.1	6.1	7	10	10	9.0	SW	SW	N	1.85	18.6	8.25	sirocco
20	56.7	57.9	59.6	13.9	14.4	13.0	12.0	17.6	10.4	24.0	gtteo	87	42	76	73	50	9.1	8.5	6.6	3.8	10	9	5	8.0	W	NW	NW	3.30	19.2	5.30	
21	60.6	58.8	57.2	11.9	21.5	18.6	7.2	22.5	6.2	31.5	0.0	81	24	67	36	38	7.1	6.7	7.6	4.7	1	10	10	7.0	SW	SW	O	1.00	23.0	7.25	
22	56.0	53.3	52.4	15.0	27.8	20.1	9.4	29.4	8.0	39.7	0.0	81	16	72	26	43	9.3	7.4	8.4	5.7	0	3	9	4.0	SW	SW	NW	1.38	28.0	11.55	sirocco
23	52.9	49.5	48.1	17.8	23.3	18.5	9.7	23.4	11.5	29.9	0.0	82	45	72	49	60	11.0	10.5	10.0	6.7	7	9	10	8.6	SE	SE	SE	3.72	22.0	4.45	
24	40.9	43.5	48.8	18.8	19.6	14.5	13.8	21.1	10.1	29.8	0.4	86	35	81	44	50	13.0	7.7	7.0	7.9	10	9	9	9.3	S	SW	SW	4.34	22.3	5.40	minima à 16h45 orage, averses
25	56.7	56.7	58.2	15.4	22.7	16.9	9.9	23.1	8.2	30.9	0.0	66	20	48	23	52	6.3	4.7	7.4	7.8	0	5	7	4.0	SW	SW	NW	2.59	27.4	9.40	
26	62.0	61.0	61.7	15.1	21.7	17.1	9.5	22.4	7.9	34.8	0.0	87	25	66	32	64	8.8	6.4	10.2	4.8	0	3	2	1.6	SW	NW	E	1.80	31.5	12.42	
27	62.5	60.6	60.8	15.4	23.1	17.7	9.6	23.9	8.0	41.4	0.0	93	38	70	47	72	9.3	10.3	11.7	3.1	2	2	3	2.3	O	O	NE	1.31	31.8	12.15	
28	59.6	57.0	55.7	15.8	24.0	22.9	10.4	26.2	8.8	37.9	0.0	90	54	79	60	53	11.3	13.7	13.5	3.5	3	8	6	5.6	O	NE	SE	1.41	29.5	10.42	rosée, brouillard sirocco
29	56.0	54.9	54.1	17.1	28.3	22.0	13.8	30.0	11.9	40.3	0.0	88	18	88	28	19	13.2	8.1	4.8	10.0	10	8	2	6.6	SW	S	SE	4.09	28.0	9.52	sirocco
30	52.5	52.5	50.8	18.9	19.0	16.1	17.1	21.6	16.2	28.4	13.2	97	48	64	68	96	10.5	11.0	13.1	1.4	10	10	10	10.0	E	SE	E	3.32	6.6	0.00	
31																															
Sommes	1777.8	1753.9	1757.2	447.1	616.2	502.6	324.8	652.8	277.6	955.4	73.9	2658	1247	2265	1494	1865	292.1	263.2	285.2	125.2	154	182	189	170.3				71.63	690.8	245h38m	
Moyennes	59.26	58.46	58.57	14.90	20.54	16.75	10.82	21.76	9.25	31.84		88.60	41.56	75.50	49.80	62.16	9.73	8.77	9.50	4.17	5.13	6.06	6.30	5.67				2.38	23.02	8h11m	
Extrêmes max	67.2	66.7	66.3	18.9	28.3	22.9	17.1	30.0	16.2	41.4		97	85	91	87	96	13.2	13.7	13.5	10.0	10	10	10	10.0				4.34	31.8	12h42m	
Extrêmes min	40.9	43.5	48.1	11.3	14.4	13.0	6.7	15.9	4.9	18.2		66	16	48	23	19	6.3	4.7	4.8	1.1	0	0	0	0.0				1.00	4.8	0h00m	

Direction Générale des Travaux Publics

TUNIS

SERVICE MÉTEOROLOGIQUE

Relevé des observations enregistrées à Tunis, à la station centrale du service météorologique

Mois de Mai 1926

Altitude : 32 mètres. Longitude : 7° 49' 47" E Latitude : 36° 47' 49" N. (L'heure adoptée est l'heure officielle c'est-à-dire l'heure de l'Europe centrale)

JOURS	Pression barométrique réduite à 0° 700 +			TEMPÉRATURE sous abri					TEMPÉRATURE A découvert (au soleil)		Pluie des 24 h. (en millimètres)	HUMIDITÉ RELATIVE					TENSION DE LA VAPEUR			Evaporation des 24 h. (en millimètres)	ÉTAT DU CIEL 0-2 : beau 2-7 : nuageux 7-10 : couvert.				VENT Direction			VENT Vitesse moyenne	Actinomètre totalisateur	Heures d'insolation	Observations
	8 h.	14 h.	19 h.	8 h.	14 h	19 h.	min.	max.	min.	max.		max.	min.	8 h.	14 h.	19 h.	8 h.	14 h.	19 h.		8 h.	14 h.	19 h.	Moyenne	8 h	14 h.	19 h.				
1	52.7	54.1	55.0	16.4	22.0	19.9	15.0	22.8	13.5	36.3	0.0	90	47	85	55	54	12.0	11.1	10.5	3.0	10	4	0	4.6	NW	N	N	1.37	26.5	9h15m	
2	57.3	55.9	54.9	18.0	33.3	23.6	11.8	28.8	10.1	37.8	0.0	90	25	71	28	51	11.3	10.4	11.1	7.5	7	4	5	5.3	O	S	SE	1.33	27.4	11.10	sirocco
3	54.6	54.1	55.0	21.2	21.0	17.9	16.8	22.9	15.1	29.9	0.4	81	37	51	67	69	9.7	12.3	12.0	3.8	10	10	10	10.0	O	NE	N	2.49	23.2	7.15	
4	57.3	57.0	56.3	16.7	22.0	17.9	11.4	22.8	10.1	35.4	0.0	92	45	74	48	49	10.5	9.6	9.3	3.6	0	4	4	2.6	NW	NW	NW	2.03	27.8	12.28	
5	58.9	57.7	58.1	14.8	21.2	18.0	12.8	22.2	11.0	30.2	1.3	90	42	87	45	51	10.9	8.7	9.4	4.3	10	8	7	8.3	SW	NW	NW	2.05	24.0	6.22	
6	60.6	59.1	58.9	16.8	21.8	19.8	9.9	23.0	9.0	34.1	0.0	91	37	72	47	36	10.4	9.1	7.2	6.3	1	4	0	1.6	NW	NW	NW	2.24	33.0	13.15	
7	60.5	59.2	58.8	17.3	20.0	17.0	12.2	24.2	10.8	35.4	0.0	85	25	70	64	66	10.4	11.1	11.0	4.0	0	5	1	2.0	W	NE	E	2.17	31.8	12.58	
8	57.8	55.0	55.1	17.3	25.0	18.7	11.2	25.6	9.2	33.6	0.0	91	41	65	50	69	9.9	12.1	13.7	2.5	1	2	4	2.3	O	E	NE	2.30	29.5	11.15	minima de l'humidité relative la nuit
9	55.4	53.8	52.5	17.5	21.7	18.1	15.4	22.0	13.1	29.0	0.0	89	52	80	66	77	12.1	12.7	12.0	3.0	10	2	4	5.3	NE	NE	NE	3.76	29.4	9.14	
10	46.6	43.1	47.9	17.7	26.7	18.9	15.6	28.5	14.8	40.0	0.0	89	37	82	48	64	12.4	13.2	12.2	5.8	10	10	10	10.0	N	O	NW	4.92	14.8	1.20	
11	55.5	57.1	58.7	17.2	20.9	18.3	14.2	21.8	13.1	27.4	0.0	86	33	54	41	42	8.0	7.6	7.6	4.0	3	0	0	1.0	NW	NW	NW	3.96	33.5	12.40	
12	60.9	60.7	60.6	15.7	21.7	17.9	9.3	23.8	7.9	37.4	0.0	90	34	63	58	66	8.7	10.9	11.4	3.4	5	1	2	2.6	SW	E	NE	1.65	32.2	12.00	
13	60.6	59.2	58.7	19.0	25.3	18.9	13.4	25.8	11.7	35.8	0.2	89	48	69	56	58	12.2	12.7	9.4	5.0	2	2	6	3.3	O	E	SE	1.65	28.4	11.15	léger brouillard léger sirocco
14	57.9	55.0	54.2	23.4	29.9	24.8	16.4	30.6	14.0	39.9	0.0	86	30	53	34	46	11.4	10.9	12.6	10.3	7	7	6	6.6	O	SE	SE	3.61	28.6	10.35	sirocco
15	49.7	46.6	45.5	22.0	23.0	21.9	18.9	25.3	17.9	30.8	0.0	84	43	53	53	57	10.4	11.1	11.4	8.8	10	10	10	10.0	SE	SE	SE	5.17	28.0	7.20	poussière, léger sirocco.
16	52.6	52.9	53.9	16.4	22.1	18.9	13.2	22.9	11.9	34.5	0.0	91	20	56	22	42	7.9	4.3	6.7	5.9	1	2	3	2.0	NW	SE	NW	1.72	31.5	13.25	
17	57.2	57.2	57.6	16.2	17.7	16.0	12.0	20.3	11.0	39.8	0.1	84	44	63	65	68	6.3	6.5	6.8	3.1	3	7	10	6.6	NW	NE	NE	1.39	18.4	4.00	
18	59.0	58.5	60.6	15.4	18.4	12.9	11.0	21.3	9.4	39.0	8.6	96	31	72	52	76	9.6	8.3	8.9	2.5	5	5	10	6.6	NW	NE	NW	1.69	21.3	7.14	
19	61.7	61.2	61.0	12.6	16.4	16.0	10.8	16.8	9.4	24.7	0.0	94	52	93	58	57	10.1	8.2	8.0	2.5	10	10	10	10.0	SW	N	N	1.97	10.0	1.40	
20	62.6	61.8	60.9	13.1	18.9	17.1	8.0	20.0	6.9	36.2	0.0	93	36	78	56	52	9.5	9.1	8.1	3.8	0	1	0	0.3	SW	E	NE	1.97	31.5	12.30	
21	59.4	57.5	58.5	17.3	27.6	19.8	11.4	28.3	9.0	38.2	0.8	92	33	71	34	59	10.8	9.2	11.0	5.5	2	10	10	7.3	SW	W	NE	1.57	21.2	10.18	sirocco, coup de tonnerre
22	58.7	58.5	58.2	16.2	19.7	15.8	13.3	20.0	11.7	26.3	0.3	93	67	86	72	82	10.9	12.0	11.8	1.5	10	10	10	10.0	NW	NE	NE	2.34	10.6	1.01	
23	56.1	55.6	55.2	12.7	13.8	15.0	11.3	15.6	9.9	16.3	12.1	95	82	95	93	83	10.2	10.8	10.5	2.9	10	10	10	10.0	NW	NW	NW	5.11	9.0	0.15	pluie nuit du 22 au 23.
24	55.7	56.5	57.4	18.0	20.2	17.7	14.6	21.0	13.0	28.3	0.0	89	56	63	63	84	9.8	11.2	12.2	4.6	2	7	3	4.0	NW	NW	NW	4.91	27.0	12.12	
25	59.1	58.9	58.7	17.0	21.0	18.1	13.8	22.2	12.5	27.0	0.0	86	45	72	54	55	10.5	9.9	10.4	5.0	10	10	3	7.6	W	NW	NW	3.94	18.8	4.07	
26	59.3	59.1	59.2	17.7	23.6	21.4	14.0	24.6	13.4	35.6	0.0	83	38	67	43	39	10.1	9.4	8.4	5.6	2	6	0	2.6	NW	NW	NW	2.82	30.8	10.18	
27	61.0	60.5	60.8	18.5	23.0	20.0	11.4	25.1	10.8	40.4	0.0	83	24	52	49	50	8.6	10.2	9.9	4.8	0	7	3	3.3	SW	NE	NE	1.69	31.5	13.25	
28	62.3	62.1	62.0	19.5	24.9	21.7	11.8	25.7	10.6	35.1	0.0	88	33	45	38	46	7.8	9.0	10.0	8.1	8	2	1	3.6	W	NW	NW	3.93	32.0	12.25	
29	63.7	62.6	61.7	19.5	24.8	21.9	12.9	25.9	11.7	34.0	0.0	87	36	59	39	40	10.4	9.4	9.4	9.7	3	6	1	3.3	NW	NW	NW	3.33	34.6	13.15	
30	61.4	59.8	59.7	23.7	29.9	26.0	15.2	30.4	14.7	36.6	0.0	63	23	33	23	25	7.5	7.1	6.2	15.2	6	7	8	7.0	W	NW	NW	2.93	34.0	12.38	sirocco le matin
31	58.5	57.0	56.7	24.2	29.4	27.0	15.2	31.3	14.0	45.7	0.0	79	28	45	32	44	10.1	9.8	11.6	8.8	0	6	8	4.6	SW	E	E	2.14	34.0	13.28	sirocco
Sommes	1794.6	1767.3	1772.8	549.0	706.9	596.9	402.2	741.5	361.2	1050.7	23.8	2719	1224	2079	1553	1757	310.4	307.9	310.7	164.8	158	179	159	164.3				84.15	814.3	290h33m	
Moyennes	57.89	57.00	57.18	17.71	22.80	19.25	12.97	23.91	11.65	33.89		87.70	39.48	67.06	50.09	56.67	10.01	9.93	10.02	5.31	5.09	5.77	5.12	5.30				2.71	26.26	9h22m	
Extrêmes max	63.7	62.6	62.0	24.2	33.3	27.0	18.9	31.3	15.1	45.7		96	82	95	93	84	12.4	13.2	13.7	15.2	10	10	10	10.0				5.17	34.6	13h28m	
Extrêmes min	46.6	43.1	45.5	12.6	13.8	12.9	8.0	15.6	6.9	16.3		63	20	33	22	25	6.3	4.3	6.2	1.5	0	0	0	0.0				1.33	9.0	0h15m	

Direction Générale des Travaux Publics

TUNIS

SERVICE MÉTÉOROLOGIQUE

Relevé des observations enregistrées à Tunis, à la station centrale du service météorologique

Mois de Juin 1926

Altitude : 32 mètres. Longitude : 7° 49' 47" E Latitude : 36° 47' 49" N. (L'heure adoptée est l'heure officielle c'est-à-dire l'heure de l'Europe centrale)

JOURS	Pression barométrique réduite à 0° 700 + 8 h.	14 h.	19 h.	TEMPÉRATURE sous abri 8 h.	14 h	19 h.	min.	max.	A découvert (au soleil) min.	max.	Pluie des 24 h. (en millimètres)	HUMIDITÉ RELATIVE max.	min.	8 h.	14 h.	19 h	TENSION DE LA VAPEUR 8 h	14 h.	19 h.	Evaporation des 24 h. (en millimètres)	ÉTAT DU CIEL 0 - 2 : beau 2 - 7 : nuageux 7 - 10 : couvert. 8 h.	14 h.	19 h.	Moyenne	VENT Direction 8 h	14 h.	19 h.	Vitesse moyenne	Actinomètre totalisateur	Heures d'insolation	Observations
1	59.5	59.5	59.7	27.0	24.2	20.9	19.6	25.9	17.7	35.4	0.0	82	31	56	36	45	11.2	8.3	9.2	7.4	4	10	9	7.6	SW	NW	NW	2.99	30.6	10h58m	
2	59.2	57.4	56.9	18.9	22.0	20.2	14.0	26.3	13.0	42.9	0.0	85	30	57	59	43	5.8	11.7	8.4	5.3	7	3	10	6.6	SW	NE	NE	1.76	30.2	11.20	
3	57.9	58.1	59.0	20.9	22.0	19.6	15.8	23.6	14.9	34.0	0.0	89	38	82	62	45	13.4	10.9	8.0	5.1	10	10	3	7.6	NW	NW	NW	2.58	26.0	7.30	
4	59.9	58.5	57.2	16.8	21.9	21.0	13.3	22.6	11.8	32.6	0.0	88	30	67	45	55	9.8	9.0	10.7	5.8	9	8	5	7.3	SW	E	E	1.72	29.9	8.30	
5	56.5	55.3	55.5	22.0	31.0	26.0	15.9	32.4	13.7	41.8	gttes	80	24	51	32	38	10.4	10.9	11.1	9.2	2	0	10	4.0	O	SE	SE	1.37	35.9	12.35	sirocco
6	57.5	57.6	57.6	21.8	25.0	22.0	15.6	25.7	14.0	36.7	0.0	91	56	64	63	70	12.4	14.8	13.7	4.3	0	0	0	0.0	O	NE	NE	2.66	35.5	13.10	
7	60.6	60.9	62.0	21.5	24.2	20.0	16.5	25.1	15.2	32.8	0.0	89	41	63	48	46	12.1	10.7	9.7	8.2	1	1	0	0.6	NW	NW	NW	4.10	41.9	13.42	
8	63.9	62.9	62.6	20.0	24.9	22.0	13.8	25.8	12.2	34.7	0.0	91	31	64	41	32	11.3	9.9	7.8	7.7	1	0	0	0.3	NW	NW	NW	2.18	38.7	13.48	
9	61.8	59.8	58.6	20.9	26.8	26.5	13.2	30.0	10.9	38.4	0.0	82	33	50	38	38	9.7	10.3	11.6	7.9	1	0	0	0.3	SW	NE	E	1.80	39.0	13.47	sirocco
10	57.0	56.9	57.6	25.0	32.7	24.1	17.6	35.0	15.7	48.2	0.0	86	22	44	34	63	11.0	12.4	16.3	7.5	0	1	2	1.0	O	E	SE	1.49	36.1	13.30	sirocco
11	59.6	59.2	59.0	24.0	27.8	22.3	17.9	29.4	16.0	41.0	0.0	85	30	53	42	40	12.1	12.0	9.5	6.0	0	0	0	0.0	NW	NE	E	2.16	38.4	13.38	
12	57.8	56.1	55.2	22.2	30.0	28.0	16.6	32.0	15.0	38.3	0.0	92	20	70	39	30	14.3	13.1	9.8	9.1	1	0	2	1.0	NE	NE	SE	2.19	38.4	12.47	sirocco
13	54.2	54.5	55.2	28.0	31.0	25.0	21.3	35.0	18.2	48.2	2.1	66	13	32	30	37	9.8	10.0	8.6	7.5	10	7	10	9.0	O	NE	NW	3.00	26.0	6.00	orage nuit, sirocco
14	58.2	58.3	58.8	21.5	25.6	22.4	18.8	26.4	17.3	35.9	0.0	93	25	66	31	30	12.7	7.6	6.8	8.0	4	0	0	1.3	NW	NW	NW	2.90	37.6	13.58	
15	61.3	61.6	62.2	21.5	25.0	21.2	13.6	26.1	12.6	34.9	0.0	70	23	59	29	30	11.0	7.0	7.0	7.5	1	0	0	0.3	NW	N	NW	2.84	38.4	14.00	
16	63.5	62.4	61.6	20.4	23.9	21.1	13.8	25.0	12.5	40.0	0.0	86	35	47	42	40	8.8	9.2	8.8	5.3	1	1	2	1.3	NW	NE	NE	1.95	34.7	13.32	
17	61.5	60.1	59.7	20.1	24.9	21.2	15.7	27.1	15.0	41.2	0.0	83	33	56	53	73	10.1	11.9	15.2	4.6	10	10	9	9.6	NW	E	E	1.80	29.0	9.16	
18	59.3	56.8	56.1	21.4	27.8	25.7	13.8	29.0	12.3	41.2	0.0	88	34	58	41	42	11.7	11.0	10.9	8.0	0	3	3	2.0	O	E	NE	1.96	33.3	14.02	leger sirocco
19	55.6	57.1	58.0	22.0	22.1	16.3	20.5	23.3	18.0	30.8	0.6	89	47	52	72	80	10.5	14.4	11.2	4.9	10	8	10	9.3	NW	NW	NW	3.30	18.6	1.43	
20	58.8	58.8	59.2	20.0	23.9	21.4	14.3	24.6	12.5	33.5	0.0	86	37	63	39	51	11.3	8.7	9.7	6.0	5	6	3	4.6	NW	NW	NW	2.89	28.0	10.30	
21	59.5	58.7	58.4	21.0	20.4	18.0	16.2	23.0	14.7	32.1	1.9	83	51	65	81	70	11.8	14.1	12.9	3.5	4	9	10	7.6	NW	NE	NE	2.84	19.2	6.30	orage
22	58.1	57.3	57.1	20.7	25.9	24.0	13.0	27.0	11.8	36.2	0.0	91	29	68	32	33	12.2	8.3	8.2	8.3	0	2	0	0.6	NW	NW	NW	2.76	36.8	14.00	
23	57.5	56.4	56.2	22.8	28.0	24.5	14.6	31.5	13.6	45.4	0.0	77	16	39	32	39	7.9	9.1	9.5	7.7	0	0	0	0.0	SW	NE	E	1.88	37.9	14.02	sirocco
24	56.0	55.0	55.0	24.4	32.3	30.4	16.4	34.6	15.0	42.2	0.0	76	27	57	29	28	13.2	10.8	10.4	7.6	1	5	9	5.0	O	NE	NE	1.26	33.8	11.35	
25	57.2	57.4	57.6	27.1	32.0	26.0	23.6	34.0	22.1	45.7	0.3	82	24	45	30	55	12.5	10.7	13.8	6.8	10	10	10	10.0	O	NW	N	1.77	16.1	4.00	sirocco
26	58.1	58.6	58.7	21.2	26.1	22.6	20.0	26.8	17.7	34.9	0.2	89	29	72	32	34	13.4	8.1	7.9	8.4	10	9	7	8.0	W	NW	NW	3.97	28.8	8.40	
27	59.9	60.0	60.5	21.0	24.8	21.7	17.9	25.8	16.2	35.8	0.0	83	40	60	48	56	11.3	11.2	10.8	6.1	4	6	5	5.0	NW	NW	NW	3.60	32.0	9.59	
28	62.2	61.3	61.9	21.4	26.7	22.1	14.7	27.5	13.4	38.0	0.0	88	29	60	35	37	11.3	9.0	8.9	7.7	1	5	1	2.3	NW	NW	NW	2.89	34.4	12.55	
29	63.3	62.4	62.3	21.0	27.4	23.1	14.6	28.3	13.2	41.6	0.0	85	26	65	34	38	12.0	9.2	9.5	6.9	1	1	0	0.6	W	NW	NW	2.20	39.7	13.55	
30	62.5	60.2	59.1	20.9	26.9	25.6	14.0	28.2	12.0	40.5	0.0	83	28	56	47	48	10.3	11.5	13.0	7.1	0	0	0	[illegible]	O	E	NE	1.97	35.3	13.52	
31																															
Sommes	1777.9	1759.1	1758.5	657.4	787.2	685.0	486.6	837.0	438.2	1154.9	5.1	2538	932	1741	1276	1366	335.3	315.8	308.9	205.4	108	115	120	113.4				727.7	980.2	337h44m	
Moyennes	59.26	58.63	58.61	21.91	26.24	22.83	16.22	27.90	14.60	38.49		84.60	31.06	58.03	42.53	45.53	11.17	10.52	10.29	6.84	3.60	3.83	4.00	3.78				24.25	32.67	11h15m	
Extrêmes max	63.9	62.9	62.6	28.0	32.7	30.4	23.6	35.0	22.1	48.2		93	56	82	81	80	14.3	14.8	16.3	9.2	10	10	10	10.0				4.10	41.9	14h32m	
Extrêmes min	54.2	54.5	55.0	16.8	20.4	16.3	13.0	22.6	10.9	30.8		66	13	32	29	28	5.8	7.0	6.8	3.5	0	0	0	0.0				1.26	16.1	1h43m	

Direction Générale des Travaux Publics

TUNIS

SERVICE MÉTÉOROLOGIQUE

Relevé des observations enregistrées à Tunis, à la station centrale du service météorologique

Mois de Juillet 1926

Altitude : 32 mètres. Longitude : 7° 49' 47" E Latitude : 36° 47' 49" N. (L'heure adoptée est l'heure officielle c'est-à-dire l'heure de l'Europe centrale)

JOURS	Pression barométrique réduite à 0° 700 +			TEMPÉRATURE sous abri					A découvert (au soleil)		Pluie des 24 h. (en millimètres)	HUMIDITÉ RELATIVE					TENSION DE LA VAPEUR			Evaporation des 24 h. (en millimètres)	ÉTAT DU CIEL 0-2 : beau 2-7 : nuageux 7-10 : couvert.				VENT Direction			Vitesse moyenne	Actinomètre totalisateur	Heures d'insolation	Observations
	8 h	14 h.	19 h	8 h.	14 h	19 h.	min.	max.	min.	max.		max.	min.	8 h.	14 h.	19 h.	8 h.	14 h.	19 h.		8 h.	14 h.	19 h.	Moyenne	8 h	14 h.	19 h.				
1	55.8	55.2	55.1	24.3	27.5	26.5	19.6	31.7	18.2	47.8	0.0	85	29	50	33	35	11.5	15.2	10.5	7.9	10	7	5	7.3	O	E	NW	3.58	34.3	8h48m	
2	58.0	59.0	59.1	23.7	27.8	25.9	19.4	28.7	18.3	36.3	0.0	82	32	59	42	41	13.0	11.3	10.6	9.8	4	3	0	2.3	NW	NW	NW	4.31	39.2	14.00	
3	60.9	60.3	60.2	23.8	30.0	26.7	17.8	30.8	16.4	39.4	0.0	78	24	53	29	28	11.7	9.8	8.8	7.9	0	10	10	6.6	N	NW	NW	1.79	26.9	11.35	
4	59.5	58.4	57.6	25.0	33.5	30.2	18.3	34.9	15.8	44.8	0.0	86	24	49	34	52	11.6	13.0	16.4	8.9	4	7	7	6.0	O	E	NE	2.19	30.0	9.48	sirocco
5	59.8	57.9	57.7	26.0	28.9	25.4	23.0	30.2	21.1	36.9	0.0	75	42	54	43	44	13.2	12.3	11.8	6.3	3	7	1	3.6	N	NE	NE	2.98	34.7	12.30	
6	57.1	55.0	56.2	26.7	34.8	23.0	22.0	35.7	20.7	44.9	0.8	80	20	47	30	37	12.8	14.6	11.9	6.4	2	9	10	7.0	O	SE	NE	1.64	25.3	8.30	sirocco
7	57.1	55.1	56.5	23.3	28.7	23.9	18.4	29.5	16.9	38.1	9.6	87	39	66	56	56	14.2	14.9	14.4	5.0	1	10	10	7.0	O	NE	NE	2.67	29.4	8.45	orage
8	57.8	57.7	57.5	21.4	25.4	23.2	18.0	26.9	17.0	34.9	0.0	87	32	63	39	35	12.1	9.9	8.4	9.8	0	2	1	1.0	NW	NW	NW	4.88	39.0	13.50	
9	58.5	58.9	58.1	22.4	26.0	23.0	18.3	27.0	17.0	33.0	0.0	81	33	60	37	39	12.0	9.1	9.3	10.5	3	1	1	1.6	W	NW	NW	4.99	39.2	13.28	
10	59.4	58.7	58.9	22.2	27.0	22.4	16.5	27.5	15.0	33.0	0.0	84	33	62	48	70	12.5	11.1	12.4	9.9	7	4	10	7.0	W	NW	NW	6.33	34.7	7.28	
11	59.6	59.3	59.0	23.4	27.5	23.4	19.2	27.9	17.8	34.9	0.0	82	38	59	41	56	12.9	11.2	12.0	8.9	1	0	0	0.3	W	NW	NW	3.95	35.0	13.10	
12	58.9	58.0	57.3	23.8	26.8	23.9	17.0	30.0	15.3	41.1	0.0	83	31	54	65	68	11.6	16.1	16.0	5.5	0	0	0	0.0	W	SE	E	2.16	37.3	13.50	
13	58.3	58.3	59.0	23.3	26.9	23.0	17.8	30.1	15.9	41.3	0.0	89	39	54	55	62	11.8	14.5	14.0	6.3	0	1	0	0.3	O	NE	NE	2.24	36.9	13.08	
14	60.2	59.5	59.3	23.0	26.3	23.3	16.6	27.4	15.1	38.9	0.0	90	40	61	53	70	13.2	13.5	14.9	3.7	2	7	9	6.0	O	NE	NE	1.59	25.4	10.06	léger brouillard
15	60.0	58.9	58.5	22.0	28.3	25.9	16.0	29.8	14.0	40.2	0.0	90	36	66	48	41	13.9	13.0	10.1	5.5	0	0	0	0.0	O	E	NE	1.52	37.8	13.30	léger brouillard
16	58.9	58.4	58.1	23.7	29.4	26.0	16.4	33.2	14.9	48.8	0.0	89	19	53	22	46	12.1	7.9	11.4	7.5	0	0	0	0.0	SW	E	SE	1.72	38.0	14.00	sirocco
17	59.5	59.2	58.9	25.0	31.0	27.5	18.4	34.8	16.7	47.4	0.0	83	24	38	33	38	9.1	11.2	10.4	6.6	0	0	0	0.0	O	E	NE	1.76	39.6	13.48	
18	61.3	60.2	61.1	26.0	28.5	25.0	18.7	29.0	17.0	39.9	0.0	90	34	39	65	75	10.6	15.8	17.6	3.5	0	0	0	0.0	O	NE	NE	2.03	37.0	13.35	
19	62.6	60.8	60.4	24.0	30.2	28.6	18.1	31.9	16.8	39.0	0.0	89	33	76	49	49	17.3	15.7	14.2	6.9	0	0	0	0.0	O	NE	NE	2.03	36.0	12.28	brouillard
20	59.3	57.9	58.0	29.0	37.3	31.0	21.4	39.4	18.3	47.9	0.0	75	19	52	19	27	15.1	9.7	9.0	11.0	0	0	2	0.6	O	E	SE	2.34	36.2	13.28	sirocco
21	60.0	60.1	60.0	27.7	31.0	26.0	24.4	32.1	23.0	41.8	0.0	79	25	45	32	40	12.6	11.1	9.8	10.0	0	0	0	0.0	NW	NW	NW	3.16	39.4	12.40	
22	60.3	60.0	59.6	23.9	30.0	25.2	20.2	31.0	19.0	40.0	0.0	83	23	59	33	28	13.2	9.7	6.8	11.1	0	0	0	0.0	NW	NW	NW	4.07	40.9	13.42	
23	61.1	61.2	61.1	24.0	28.4	24.5	18.4	29.3	16.7	38.2	0.0	83	29	53	38	32	12.1	10.4	7.3	8.3	0	0	0	0.0	NW	NW	NW	2.73	40.8	13.55	
24	62.6	61.8	61.0	21.5	27.2	23.5	15.1	28.5	13.1	39.3	0.0	88	47	58	65	74	11.2	15.1	15.9	3.7	0	0	0	0.0	SW	E	E	2.41	39.4	13.45	
25	60.8	59.9	58.8	23.0	29.8	27.3	15.7	31.2	14.0	39.8	0.0	85	19	73	37	37	15.2	11.7	10.2	7.0	1	0	0	0.3	O	NE	NE	2.01	38.0	13.50	
26	58.3	58.2	58.4	27.0	30.6	26.2	20.0	33.3	17.1	43.7	0.0	85	36	48	41	[illegible]	13.3	13.9	13.6	5.2	0	0	0	0.0	SW	NE	NE	2.34	39.7	13.25	sirocco
27	59.5	59.4	59.2	24.9	29.5	26.6	20.0	30.4	18.0	44.2	0.0	86	29	61	45	57	14.1	13.7	14.7	7.4	0	0	0	0.0	O	NE	NE	2.66	33.6	13.20	
28	61.3	61.4	61.8	22.2	25.3	22.0	20.6	27.0	18.2	36.5	0.5	81	31	72	41	45	14.6	10.3	9.0	8.2	9	7	9	8.3	NW	NW	NW	3.71	24.0	5.20	
29	63.6	63.0	62.7	22.0	25.2	22.2	16.8	25.9	15.3	33.0	0.0	82	30	41	34	42	8.2	8.0	8.3	11.2	3	4	6	4.3	NW	NW	NW	4.37	39.8	13.30	
30	62.7	61.7	61.2	21.3	26.5	24.8	15.9	27.3	14.7	37.0	0.0	84	44	56	47	52	10.5	11.5	12.1	7.8	8	5	3	5.3	W	NW	NW	3.39	35.4	12.58	
31	61.1	60.2	60.2	22.0	28.3	23.8	16.4	30.0	14.8	43.5	0.0	87	25	62	37	68	12.4	10.5	14.9	5.0	0	0	1	0.3	SW	E	NE	2.07	35.7	11.47	
Sommes	1853.8	1833.6	1830.7	741.5	894.2	779.9	574.4	942.4	522.1	1245.5	10.9	2608	924	1743	1210	1493	389.6	375.7	366.1	232.7	58	84	85	75.1				89.62	1098.6	377h56m	
Moyennes	59.80	59.14	59.05	23.91	28.84	25.16	18.52	30.40	16.84	40.17		84.12	31.09	56.22	42.25	48.32	12.56	12.11	11.80	7.50	1.87	2.70	2.74	2.42				8.89	35.43	12h11m	
Extrêmes max	63.6	63.0	62.7	29.0	37.9	31.0	24.4	39.4	23.0	48.8		90	47	76	65	75	17.3	16.1	17.6	11.2	10	10	10	8.3				6.33	40.9	14h00m	
Extrêmes min	55.8	55.0	55.1	21.3	25.2	22.0	15.1	25.9	13.1	33.0		75	19	38	19	27	8.2	7.9	6.8	3.5	0	0	0	0.0				1.52	24.0	5h20m	

Direction Générale des Travaux Publics

TUNIS

SERVICE MÉTÉOROLOGIQUE

Relevé des observations enregistrées à Tunis, à la station centrale du service météorologique

Mois d'Août 1926

Altitude : 32 mètres. Longitude : 7° 49' 47" E Latitude : 36° 47' 49" N (L'heure adoptée est l'heure officielle c'est-à-dire l'heure de l'Europe centrale)

JOURS	Pression barométrique réduite à 0° 700 + 8 h.	14 h.	19 h.	TEMPÉRATURE sous abri 8 h.	14 h.	19 h.	min.	max.	A découvert (au soleil) min.	max.	Pluie des 24 h. (en millimètres)	HUMIDITÉ RELATIVE max.	min.	8 h.	14 h.	19 h.	TENSION DE LA VAPEUR 8 h.	14 h.	19 h.	Evaporation des 24 h. (en millimètres)	ÉTAT DU CIEL 0 - 2 : beau 2 - 7 : nuageux 7 - 10 : couvert. 8 h.	14 h.	19 h.	Moyenne	VENT Direction 8 h	14 h.	19 h.	Vitesse moyenne	Actinomètre totalisateur	Heures d'insolation	Observations
1	60.2	60.4	60.3	20.4	25.0	23.0	18.5	26.3	16.0	38.3	1.5	89	57	89	70	80	15.8	16.4	16.8	3.0	10	7	9	8.6	O	E	NE	1.56	32.0	7h30m	
2	62.4	61.6	61.7	21.3	26.0	24.6	15.0	26.8	13.6	41.9	0.0	87	41	75	42	54	13.8	10.9	12.4	5.0	2	1	0	1.0	NW	NE	NE	2.57	39.2	13.35	
3	62.5	61.4	60.9	21.0	26.4	23.9	15.0	27.7	13.5	42.2	0.0	87	37	64	62	71	11.8	11.9	15.4	4.4	0	0	0	0.0	SW	E	NE	1.92	35.8	13.05	
4	60.1	58.0	57.9	23.4	32.4	27.4	16.9	33.3	14.4	44.0	0.0	86	22	51	26	46	11.5	8.9	12.8	10.9	0	0	0	0.0	O	SE	SE	1.71	35.0	13.05	sirocco
5	59.0	59.2	59.4	23.9	29.3	25.0	20.5	30.5	19.3	47.3	0.0	79	35	67	48	72	14.9	14.0	16.9	4.9	8	2	0	3.3	O	NE	NE	1.64	31.4	11.00	
6	62.0	61.8	61.4	22.6	27.7	25.0	16.0	28.3	14.2	43.5	0.0	88	40	65	43	52	14.0	11.9	12.2	5.4	0	5	0	1.6	O	NE	NW	1.70	35.8	11.47	
7	62.9	62.2	61.2	20.7	25.5	23.7	15.5	28.2	13.9	42.1	0.0	87	43	64	48	77	12.0	13.0	16.7	4.4	0	8	2	3.3	SW	NE	NE	1.77	34.6	12.20	
8	61.2	60.1	59.3	21.7	28.4	26.0	15.4	30.0	13.4	46.6	0.0	88	26	66	55	48	12.9	15.7	12.1	7.7	0	0	0	0.0	SW	E	E	1.98	33.0	13.20	léger sirocco
9	59.8	59.7	60.4	23.8	28.9	23.6	17.7	29.4	16.1	38.4	0.0	77	28	52	41	65	11.5	11.6	14.0	7.7	0	3	0	1.0	W	NW	NW	2.76	39.4	12.30	
10	61.4	61.4	61.4	20.8	25.9	22.7	15.6	26.7	13.5	39.4	0.0	88	51	72	52	82	13.2	13.3	16.8	3.9	0	4	2	2.0	SW	NE	NE	1.99	37.2	12.47	
11	63.0	62.6	61.6	21.9	27.1	26.3	14.4	28.8	13.0	36.0	0.0	89	45	74	49	50	15.1	12.8	12.6	5.7	0	0	2	0.6	O	E	E	2.22	36.4	13.10	léger brouillard
12	60.2	58.2	58.6	25.9	39.3	28.4	20.0	40.3	17.5	51.4	0.0	86	12	60	31	79	15.9	13.4	22.7	9.3	0	1	2	1.0	SW	S	NE	1.92	36.6	12.42	léger brouillard sirocco
13	60.2	59.8	59.8	26.8	33.7	30.7	22.9	35.0	20.3	44.0	0.0	79	25	59	34	25	15.5	12.9	8.2	4.7	0	0	0	0.0	W	NW	N	1.92	35.2	12.55	
14	60.0	60.2	59.0	25.1	30.7	29.2	21.4	31.7	17.7	38.9	0.1	89	31	70	42	45	16.8	13.4	13.4	7.3	0	0	2	0.6	NE	NE	E	3.02	34.8	12.30	orage
15	60.8	60.0	59.7	24.9	27.8	26.0	20.6	30.2	19.3	43.8	0.0	88	39	74	75	74	17.7	20.8	18.5	4.4	5	7	2	4.6	W	E	N	2.73	25.2	10.30	
16	59.9	59.5	59.5	24.3	27.0	24.1	20.3	27.5	18.4	40.3	0.0	88	61	76	63	88	16.9	16.6	13.6	3.7	6	3	1	3.3	NW	NE	NE	2.53	33.0	10.20	
17	60.6	60.2	60.1	24.4	27.9	24.1	18.5	28.3	16.5	41.1	0.0	88	48	76	63	85	17.3	16.3	18.9	4.2	1	3	4	2.6	O	E	NE	2.13	33.5	11.18	
18	60.7	60.6	60.4	23.3	28.7	25.9	18.9	29.4	17.1	41.8	0.0	87	42	77	57	68	16.3	15.5	16.9	5.4	9	0	0	3.0	NE	NE	NE	1.85	35.6	11.50	
19	61.9	61.5	61.4	24.2	28.7	25.3	18.5	29.9	17.0	43.0	0.0	88	42	62	54	88	14.0	15.9	21.2	3.5	0	0	2	0.6	SW	E	NE	2.17	35.0	12.32	
20	63.0	62.3	62.5	22.9	29.9	25.4	17.9	30.3	16.0	42.2	0.0	88	48	81	60	85	17.4	17.4	20.6	3.8	0	0	0	0.0	O	E	NE	1.67	33.8	11.45	léger brouillard
21	63.4	63.0	63.0	23.0	29.0	25.7	17.4	30.9	15.0	44.3	0.0	87	41	75	47	85	15.7	15.2	21.0	4.3	0	3	6	3.0	SE	E	NE	1.58	35.0	11.00	
22	64.0	63.4	62.5	24.6	29.3	25.1	19.0	30.2	17.8	43.2	0.0	85	48	80	67	86	18.7	20.3	20.4	3.7	0	2	0	0.6	O	E	NE	2.32	30.5	11.42	
23	60.7	58.5	58.3	25.0	32.6	25.2	18.4	33.4	17.0	40.6	0.0	88	41	57	47	64	13.5	16.3	15.2	9.7	0	0	0	0.0	SW	NW	NW	5.98	38.3	12.18	sirocco
24	59.4	59.7	60.6	25.7	27.9	25.4	22.4	29.8	20.4	41.6	0.0	87	49	66	55	87	16.2	15.9	20.6	3.9	3	3	0	2.0	NW	NE	NE	4.06	33.0	10.55	
25	63.3	62.8	62.6	25.0	27.6	25.2	21.9	29.2	20.1	36.2	0.0	88	40	75	51	73	18.4	14.6	17.3	5.7	3	0	0	1.0	NE	E	NE	2.96	36.3	10.50	
26	61.9	60.5	60.0	26.2	28.4	27.9	20.5	32.4	18.6	45.9	0.0	83	31	57	37	60	14.7	13.4	16.6	8.4	0	0	0	0.0	O	E	SE	1.95	34.8	11.25	léger brouillard sirocco
27	60.5	60.0	60.4	25.5	30.9	25.9	21.4	31.7	20.0	44.0	0.0	84	48	52	50	74	13.3	16.5	18.5	5.5	1	1	4	2.0	SW	NW	NW	3.35	34.2	11.00	sirocco
28	61.1	61.2	60.0	24.3	23.5	24.8	19.6	29.0	18.0	40.8	0.0	89	45	68	49	76	15.4	14.4	17.5	5.0	1	7	8	5.3	SW	NW	NE	2.75	30.2	10.00	
29	61.5	60.4	60.5	23.1	27.7	25.2	18.0	29.5	16.5	40.7	0.0	88	46	77	68	75	16.3	18.8	17.6	4.7	0	4	2	2.0	SW	NE	SE	2.96	34.5	10.47	
30	61.8	60.5	60.4	26.3	30.9	26.7	21.4	32.6	18.3	42.0	0.0	89	44	64	49	78	16.0	15.7	20.4	6.5	0	1	0	0.3	O	SE	SE	3.36	32.6	11.40	léger brouillard sirocco
31	60.5	59.7	59.9	26.6	32.7	27.0	22.9	33.6	20.9	42.1	0.0	84	39	63	47	68	16.1	16.1	18.1	8.0	0	1	0	0.3	SE	SE	SE	3.84	33.2	11.40	sirocco
Sommes	1899.9	1880.4	1874.7	738.2	901.8	794.4	582.4	940.9	593.3	1367.6	1.6	2678	1245	2108	1582	2160	468.6	459.8	521.9	174.7	49	66	48	53.6				768.7	1065.1	363h48m	
Moyennes	61.28	60.65	60.47	23.81	29.09	25.62	18.78	30.35	16.88	42.18		86.38	40.16	68.00	51.03	69.67	15.11	14.83	16.83	5.63	1.58	2.12	1.54	1.72				24.7°	34.35	11h44m	
Extrêmes max	64.0	63.4	63.0	26.8	39.3	30.7	22.9	40.3	20.9	51.4		89	61	89	75	88	18.7	20.8	22.7	10.9	10	7	9	8.6				5.98	39.4	13h35m	
Extrêmes min	59.0	58.0	57.9	20.4	25.0	22.7	14.4	26.3	13.0	36.2		77	12	51	26	25	11.5	8.9	8.2	3.0	0	0	0	0.0				1.56	25.2	7h30m	

Direction Générale des Travaux Publics

TUNIS

SERVICE MÉTÉOROLOGIQUE

Relevé des observations enregistrées à Tunis, à la station centrale du service météorologique

Mois de Septembre 1926

Altitude 32 mètres. Longitude: 7° 49' 47" E Latitude: 36° 47' 49" N. (L'heure adoptée est l'heure officielle c'est-à-dire l'heure de l'Europe centrale)

JOURS	Pression barométrique réduite à 0° 700 + 8 h.	14 h.	19 h.	TEMPÉRATURE sous abri 8 h.	14 h	19 h.	min.	max	A découvert (au soleil) min.	max.	Pluie des 24 h. (en millimètres)	HUMIDITÉ RELATIVE max.	min.	8 h.	14 h.	19 h.	TENSION DE LA VAPEUR 8 h.	14 h.	19 h.	Evaporation des 24 h. (en millimètres)	ÉTAT DU CIEL 0-2: beau 2-7: nuageux 7-10: couvert. 8 h.	14 h.	19h.	Moyenne	VENT Direction 8 h	14 h.	19 h.	Vitesse moyenne	Actinomètre totalisateur	Heures d'insolation	Observations
1	62.3	61.8	61.6	26.0	32.4	26.4	22.9	33.1	20.9	40.9	0.0	84	32	67	39	75	16.8	13.2	19.2	7.6	0	8	9	5.6	SW	SE	SE	3.85	25.4	6h31	siroco
2	62.1	61.5	60.9	26.3	30.9	27.0	22.8	32.3	21.1	38.5	0.0	83	39	64	46	63	16.1	14.4	16.6	8.5	7	5	6	6.0	SE	SE	SE	5.10	27.0	8.10	siroco
3	60.6	60.4	60.0	25.4	35.4	28.8	21.9	36.3	20.3	44.1	0.0	83	24	63	33	71	15.5	12.1	21.0	9.8	10	6	10	8.6	SW	SW	SE	2.35	28.0	6.55	siroco
4	61.0	61.0	60.6	28.9	34.1	30.0	23.2	35.8	21.9	42.8	0.0	73	35	53	47	45	15.7	17.4	14.0	8.3	9	6	8	7.6	O	E	SE	2.06	29.5	7.42	siroco
5	61.9	61.6	61.7	29.8	34.7	28.2	24.7	35.8	23.0	48.0	0.0	83	31	48	34	77	15.3	14.0	22.0	6.3	2	6	7	5.0	O	E	NE	3.09	23.8	7.30	siroco
6	63.0	62.0	62.4	25.8	26.8	25.4	23.2	30.7	20.3	41.7	0.8	88	39	78	50	68	18.7	15.1	16.3	6.1	3	10	8	7.0	NW	NW	NW	5.02	25.2	7.30	
7	61.4	60.7	60.2	24.9	26.1	24.9	20.5	27.7	18.8	36.9	24.2	89	52	66	69	66	15.2	16.3	15.2	4.4	7	10	9	8.6	W	W	NW	3.63	19.3	6.00	
8	60.6	60.8	60.7	21.0	22.9	22.6	19.1	25.0	17.4	36.0	0.0	93	75	93	83	86	16.9	17.7	18.7	1.0	10	10	4	8.0	NW	NW	NE	2.06	12.1	1.00	orage
9	62.9	63.2	63.3	23.5	26.4	24.1	18.6	27.0	18.0	35.9	0.0	90	65	79	75	88	17.4	18.7	19.5	9.9	1	4	3	2.6	NE	NE	NE	2.55	19.0	10.05	
10	64.2	63.9	62.8	21.0	27.4	27.0	18.3	28.8	17.0	40.8	0.0	93	48	93	74	58	17.1	19.3	15.4	3.0	10	5	6	7.0	SW	E	SE	2.03	26.2	9.05	léger brouillard
11	62.2	61.3	60.3	23.3	31.3	26.9	20.3	31.7	18.4	42.3	0.1	88	37	88	65	76	19.0	19.2	19.9	4.8	5	7	6	6.0	S	SE	SE	2.16	22.1	6.00	siroco
12	59.9	58.9	58.3	25.0	29.9	26.0	21.6	30.2	19.7	38.9	0.0	88	56	83	61	80	19.6	17.7	20.0	4.4	8	2	8	6.0	E	SE	SE	2.20	23.2	8.05	coup de tonnerre
13	60.3	60.5	60.9	23.5	28.0	25.8	19.0	29.7	17.4	46.0	0.0	89	62	81	68	83	17.1	19.7	20.5	3.0	1	3	6	3.3	SW	SE	NE	2.05	27.6	10.12	
14	64.1	64.1	64.6	24.4	29.1	25.3	21.0	29.8	19.1	43.5	0.0	90	58	82	65	84	19.3	19.2	20.2	3.2	1	0	0	0.3	W	E	NE	1.61	27.3	10.01	
15	65.2	64.7	64.4	24.6	28.3	24.5	21.5	29.7	20.0	46.7	0.0	90	56	83	62	84	19.4	18.6	19.1	4.0	3	0	1	1.3	NW	E	NE	1.42	26.5	9.58	
16	63.8	63.5	63.0	23.4	27.8	24.0	20.5	28.4	18.7	43.1	0.0	89	46	78	51	75	16.9	14.6	16.6	3.9	1	6	3	3.3	NW	E	N	1.68	24.7	9.50	
17	63.4	64.1	63.8	22.0	26.8	23.8	17.8	27.4	16.0	42.4	0.0	90	46	80	48	83	15.6	13.2	18.2	3.3	0	0	0	0.0	SW	NE	NE	2.15	31.0	11.08	
18	65.4	65.2	64.3	22.1	27.6	25.3	17.7	28.0	16.0	36.7	0.0	90	59	87	67	65	17.2	17.7	15.8	3.5	0	7	5	4.0	SW	E	NE	1.25	23.8	7.42	
19	64.5	63.2	62.2	25.0	31.9	25.9	18.7	32.6	15.9	44.4	0.0	89	26	73	28	63	17.8	10.0	15.5	6.3	0	1	2	1.0	O	SE	SE	0.87	28.1	10.30	siroco
20	60.9	59.4	59.4	23.3	27.4	24.1	19.2	29.0	17.0	43.1	0.0	89	45	70	55	86	15.2	14.9	19.2	3.3	0	1	2	1.0	O	E	NE	1.90	29.2	10.20	
21	60.8	60.3	60.9	23.5	28.4	23.8	18.2	28.8	16.0	38.8	0.0	89	36	75	44	73	16.0	12.7	16.2	6.7	5	1	0	2.0	SW	NW	NW	2.89	29.5	11.00	
22	62.3	61.2	61.9	23.3	29.8	25.3	19.7	30.0	17.8	40.0	0.0	85	43	72	52	80	15.1	15.8	19.1	5.2	0	5	4	3.0	SW	NW	NW	2.19	29.0	10.38	
23	64.0	62.7	62.4	22.4	27.3	24.8	19.1	30.1	17.8	45.0	0.0	88	46	83	54	87	16.6	15.8	20.2	4.3	0	1	0	0.3	SW	E	E	2.02	28.2	10.30	
24	61.8	59.0	58.5	21.7	31.4	25.4	17.4	32.0	16.0	40.2	0.0	88	17	74	34	43	13.9	10.6	10.2	12.0	0	0	0	0.0	SW	NW	NW	3.22	32.0	10.42	siroco
25	58.6	56.4	57.0	23.6	34.9	26.1	19.0	35.6	17.6	44.9	0.0	50	16	36	26	50	8.0	9.4	12.5	8.8	0	1	2	1.0	SW	NW	NE	1.70	30.0	10.25	siroco
26	58.6	58.2	58.0	24.0	32.4	29.0	18.0	34.5	15.4	42.0	0.0	67	33	49	34	40	10.8	12.2	11.9	9.2	0	4	5	3.0	O	E	SE	1.48	27.3	10.15	siroco
27	60.3	58.5	59.1	26.5	36.3	28.1	20.5	36.9	18.0	43.2	0.0	59	12	38	20	44	9.6	8.6	12.6	10.5	9	7	9	8.3	O	SW	NE	1.65	23.0	7.28	siroco
28	60.0	58.1	58.3	22.0	31.8	25.5	17.1	34.9	15.7	49.3	0.0	88	21	53	27	84	10.1	9.8	20.2	5.5	0	0	2	0.6	W	NE	NE	2.32	28.3	10.42	léger brouillard siroco
29	60.1	59.9	60.1	20.0	18.8	16.7	15.7	22.3	13.5	29.2	20.6	91	64	83	74	91	14.5	14.7	12.8	0.8	10	10	10	10.0	SW	W	NW	2.37	5.7	0.00	coup de tonnerre
30	58.8	58.9	59.4	17.6	20.4	18.0	14.1	21.8	12.4	29.1	4.5	91	64	86	77	87	12.5	13.9	13.4	3.3	1	9	7	5.6	W	NW	W	3.55	21.2	8.40	
31																																
Somme	1855.0	1835.0	1831.0	714.0	876.7	758.7	591.3	915.9	537.1	1234.4	50.2	2547	1283	2158	1562	2155	468.9	446.5	512.0	170.9	103	135	142	126.0				71.44	753.2	254h31m	
Moyennes	61.83	61.16	61.03	23.80	29.22	25.29	19.71	30.53	17.90	41.14		84.90	42.76	71.93	52.06	71.83	15.63	14.88	17.06	5.69	3.43	4.50	4.73	4.20				2.38	25.10	8h29m	
Extrêmes max	65.4	65.2	64.6	29.8	36.3	30.0	24.7	36.9	23.0	49.3		93	75	93	83	91	19.6	19.7	22.0	12.0	10	10	10	10.0				5.10	32.0	11h08m	
Extrêmes min	58.6	56.4	57.0	17.6	18.8	16.7	14.1	21.8	12.4	29.1		50	12	36	20	40	8.0	8.6	10.2	0.8	0	0	0	0.0				0.87	5.7	0h00m	

Direction Générale des Travaux Publics

TUNIS

SERVICE MÉTEOROLOGIQUE

Relevé des observations enregistrées à Tunis, à la station centrale du service météorologique

Mois d' Octobre 1926

Altitude : 32 mètres. Longitude : 7° 49' 47" E Latitude : 36° 47' 49" N. (L'heure adoptée est l'heure officielle c'est-à-dire l'heure de l'Europe centrale)

JOURS	Pression barométrique réduite à 0° 700 +			TEMPÉRATURE sous abri					TEMPÉRATURE A découvert (au soleil)		Pluie des 24 h. (en millimètres)	HUMIDITÉ RELATIVE					TENSION DE LA VAPEUR			Evaporation des 24 h. (en millimètres)	ÉTAT DU CIEL 0 - 2 : beau 2 - 7 : nuageux 7 - 10 : couvert.				VENT Direction			Vitesse moyenne	Actinomètre Arnulf	Heures d'insolation	Observations
	8 h.	14 h.	19 h.	8 h.	14 h	19 h.	min.	max.	min.	max.		max.	min.	8 h.	14 h.	19 h.	8 h	14 h.	19 h.		8 h.	14 h.	19 h.	Moyenne	8 h	14 h.	19 h				
1	60.8	61.3	62.1	18.7	21.5	19.9	14.8	23.7	13.7	31.3	gttes	89	60	80	69	74	12.7	13.1	12.7	4.0	2	10	9	7.0	W	NW	NW	2.50	1.8	5h.45m	
2	63.1	63.2	62.8	17.8	21.7	20.4	14.2	23.2	12.2	36.9	gttes	89	51	72	64	76	10.8	12.2	12.4	3.1	3	10	9	7.3	SW	NW	NW	1.06	13.0	4.40	
3	62.2	61.0	60.7	17.5	25.4	22.9	13.3	26.0	10.8	39.9	0.0	92	50	86	53	78	12.5	12.7	16.1	3.3	0	0	0	0.0	O	E	E	0.85	27.3	1.48	rosée, léger brouillard
4	61.9	61.1	62.3	22.9	29.7	24.3	17.6	29.9	14.5	37.8	0.0	90	31	73	45	51	15.2	14.0	13.4	7.0	0	0	1	0.3	O	S	SE	1.45	26.8	10.32	siroco, brume
5	65.5	64.4	64.7	23.1	29.0	24.0	19.6	30.0	17.3	38.0	0.0	86	40	75	46	54	15.8	14.0	15.0	4.8	0	0	0	0.0	O	S	SE	1.01	27.3	10.30	siroco
6	65.7	64.2	63.7	22.5	26.9	24.0	18.3	27.3	16.2	40.0	0.0	89	55	74	57	64	15.3	15.4	16.0	3.6	0	0	0	0.0	O	E	NE	1.35	28.2	10.38	
7	64.5	63.2	62.9	23.0	28.9	23.7	17.9	29.7	15.4	42.7	0.0	87	35	70	37	64	15.0	11.2	14.0	4.5	0	2	0	0.6	O	SE	SE	1.05	28.8	10.40	siroco
8	63.4	61.9	61.4	23.0	29.0	24.0	18.0	29.7	15.0	35.7	0.0	86	35	66	38	53	14.8	11.4	13.2	8.1	0	0	0	0.0	O	SW	SE	2.55	28.7	10.42	siroco
9	62.1	61.0	60.3	23.4	30.8	25.6	19.6	31.7	17.0	37.0	0.0	82	31	64	32	50	13.9	10.4	14.1	6.9	1	0	0	0.3	S	S	SE	1.32	27.4	10.40	siroco
10	60.8	60.1	59.7	21.9	32.9	25.2	18.4	33.4	15.5	45.9	0.0	79	19	62	20	51	11.3	7.5	12.0	6.0	6	7	9	7.3	SW	NW	NE	1.34	23.8	9.35	siroco
11	60.8	60.2	61.1	20.8	28.9	24.4	17.0	30.7	15.0	43.9	0.0	84	21	60	34	56	10.9	10.0	13.4	5.6	1	5	10	5.3	SW	E	NE	1.55	23.4	9.12	siroco
12	63.4	61.9	62.0	20.6	27.0	22.4	18.1	27.9	16.0	43.1	0.0	89	39	71	55	63	12.6	14.0	14.1	3.1	10	10	10	10.0	SW	NE	NE	1.38	16.3	11.45	
13	62.9	61.4	61.5	19.0	25.6	22.1	15.6	27.8	14.1	41.8	0.0	89	35	72	62	68	11.9	14.5	13.5	2.9	2	0	0	0.6	SW	E	NE	1.33	26.1	9.30	
14	62.1	61.3	61.4	18.0	25.4	21.9	14.5	27.2	12.8	40.3	0.0	90	48	75	57	64	11.6	13.5	13.6	2.3	0	1	0	0.3	SW	E	NE	1.24	27.0	10.35	
15	63.5	62.2	62.2	18.0	25.7	22.8	15.0	27.9	13.6	39.9	0.0	89	43	82	59	75	13.0	14.3	16.0	2.2	0	2	0	0.6	O	NE	E	0.98	27.0	10.45	rosée
16	63.0	61.7	61.3	19.2	26.5	22.7	16.6	27.1	14.5	39.0	0.0	92	47	83	55	74	13.7	14.0	16.5	2.5	0	1	0	0.3	O	E	NE	1.14	26.0	10.38	rosée
17	61.9	60.8	60.4	19.4	24.9	21.5	16.8	25.6	15.0	37.4	0.0	95	59	94	62	62	15.8	14.5	11.8	2.0	5	2	1	2.6	SW	E	NE	1.19	26.4	8.10	rosée
18	60.6	58.8	59.3	20.4	26.0	22.0	14.0	27.0	11.5	41.8	0.0	91	44	90	52	70	13.1	13.1	14.6	2.4	0	1	0	0.3	O	E	NE	0.81	19.8	8.45	rosée
19	61.1	59.7	60.0	18.0	26.9	22.0	14.7	27.4	12.1	36.0	0.0	93	37	63	39	54	9.9	10.4	12.7	5.5	0	1	0	0.3	SW	NW	NW	2.24	26.2	10.25	
20	61.5	58.8	58.5	16.4	26.0	21.8	13.9	28.9	12.0	40.9	0.0	92	22	66	46	67	9.1	11.4	14.3	3.8	0	0	0	0.0	SW	O	NE	0.95	26.0	10.05	
21	56.0	52.9	52.1	20.9	30.4	23.4	16.2	31.3	14.4	43.1	0.0	94	15	48	20	36	9.2	6.4	9.5	8.8	5	4	1	3.3	O	SW	N	1.40	25.5	9.15	siroco
22	49.1	47.3	48.9	21.4	31.5	25.5	18.6	32.6	16.4	38.0	gttes	68	20	35	20	39	6.9	7.6	10.8	9.2	10	10	5	8.3	O	W	NW	2.41	13.5	4.01	
23	53.5	52.1	52.8	22.0	31.9	24.8	19.7	32.4	17.7	43.9	0.0	77	22	59	23	59	11.9	8.1	13.8	7.4	8	9	10	9.0	SW	W	NE	2.09	23.6	9.00	siroco
24	54.9	56.4	58.8	24.3	23.6	21.0	21.0	27.7	19.1	34.8	0.0	86	48	56	61	61	12.5	13.2	11.2	8.9	9	8	10	9.0	NW	NW	NW	3.78	23.8	6.12	
25	62.1	60.7	60.8	17.0	21.1	18.4	15.7	22.3	12.5	31.3	0.3	85	55	74	61	75	10.5	11.4	12.3	2.0	10	9	10	9.5	SW	O	W	1.33	22.4	0.30	
26	62.0	61.3	62.3	18.0	23.4	18.0	14.0	24.5	12.7	31.9	0.0	94	28	69	33	70	10.7	7.3	11.9	5.6	1	4	10	5.0	SW	NW	NW	2.91	16.4	7.10	
27	64.1	62.7	62.4	16.0	21.4	18.6	13.5	22.1	11.8	36.6	0.3	91	51	81	52	53	11.0	9.6	9.1	3.3	10	7	10	9.0	W	NE	E	1.20	13.0	3.45	
28	60.1	57.5	57.3	17.7	29.9	26.9	14.7	31.4	12.3	38.3	0.0	77	25	67	27	33	10.1	8.9	9.4	11.8	8	5	1	4.6	SW	SE	SE	1.66	24.0	9.22	siroco, léger brouillard
29	57.5	56.0	56.3	25.0	34.0	29.3	22.6	35.2	20.4	38.4	0.0	37	11	32	15	17	8.7	6.5	6.1	13.0	2	6	7	5.0	S	S	SE	2.36	19.6	7.30	siroco, poussière
30	57.1	55.6	55.5	26.5	32.2	26.4	22.3	32.8	19.8	35.0	0.0	52	20	35	21	24	9.0	7.8	7.2	12.3	10	10	10	10.0	SW	SW	SE	3.51	9.7	4.00	siroco, poussière
31	55.0	53.3	53.6	24.1	26.3	23.0	22.6	27.7	20.9	30.2	0.0	79	50	57	54	67	13.2	13.6	16.0	11.4	9	8	10	9.0	SE	SE	SE	4.80	25.0	6.10	siroco, poussière
Sommes	1882.2	1844.0	1849.1	636.5	844.4	712.9	528.8	882.1	462.2	1190.8	0.6	2613	1147	2091	1369	1796	372.6	352.0	396.7	177.3	112	132	133	124.8				54.74	686.8	245h.15m	
Moyennes	60.71	59.48	59.64	20.53	27.23	22.90	17.05	28.45	14.90	38.41		84.3	37.20	67.45	44.16	57.93	12.01	11.35	12.79	5.71	3.61	4.25	4.29	4.02				1.76	22.15	7h.54m	
Extrêmes max	65.7	64.4	64.7	26.5	34.0	29.3	22.6	35.2	20.9	45.9		95	60	94	69	78	15.8	15.4	16.5	13.0	10	10	10	10.0				4.80	28.8	10h.45m	
Extrêmes min	49.1	47.3	48.9	16.0	21.1	18.0	13.3	22.1	10.8	30.2		37	11	32	15	17	6.9	6.4	6.1	2.0	0	0	0	0.0				0.81	2.4	0.30	

Direction Générale des Travaux Publics

TUNIS

SERVICE MÉTÉOROLOGIQUE

Relevé des observations enregistrées à Tunis, à la station centrale du service météorologique

Du 1er au 16 Novembre 1926

Altitude. 32 mètres. Longitude: 7°.49'.47" E Latitude: 36°.47'.49" N. (L'heure adoptée est l'heure officielle c'est-à-dire l'heure de l'Europe centrale)

JOURS	Pression barométrique réduite à 0° 700 + 8 h.	14 h.	19 h.	TEMPÉRATURE sous abri 8 h.	14 h	19 h.	min.	max.	A découvert (au soleil) min.	max.	Pluie des 24 h. (en millimètres)	HUMIDITÉ RELATIVE max.	min.	8 h.	14 h.	19 h.	TENSION DE LA VAPEUR 8 h.	14 h.	19 h.	Evaporation des 24 h. (en millimètres)	ÉTAT DU CIEL 0 - 2 : beau 2 - 7 : nuageux 7 - 10 : couvert. 8 h.	14 h.	19h.	Moyenne	VENT Direction 8 h	14 h.	19 h.	Vitesse moyenne	Actinomètre totalisateur	Heures d'insolation	Observations
1	53.4	52.9	53.9	23.3	28.0	23.6	21.7	29.6	19.7	34.2	0.0	75	30	61	46	75	12.6	13.0	16.2	7.3	6	6	9	7.0	SE	SE	SE	2.47	22.1	8h.35m	sirocco
2	56.7	57.5	58.4	18.3	21.8	16.3	14.7	22.8	12.0	29.3	32.3	95	60	77	67	91	12.1	13.0	12.5	1.5	9	7	10	8.6	W	N	NE	1.28	7.8	1.50	orage
3	60.8	59.4	58.4	14.4	20.8	18.9	12.2	22.5	10.8	36.4	0.0	93	43	86	46	78	10.6	8.5	10.1	2.1	3	0	4	2.3	SW	SE	E	0.83	24.3	10.12	
4	56.9	55.0	55.5	14.0	23.9	19.2	11.7	24.6	10.8	34.4	0.0	92	30	92	33	58	10.8	7.5	10.4	3.0	0	1	7	2.6	O	S	NE	1.52	24.3	9.30	forte rosée
5	58.4	58.2	59.0	14.0	19.9	17.6	12.0	20.3	10.7	28.1	0.0	92	48	87	53	60	10.2	9.1	9.5	2.4	7	10	10	9.0	SW	O	E	1.15	14.0	4.00	
6	60.5	60.4	60.0	13.9	19.1	16.4	13.0	19.6	10.2	28.7	1.5	92	59	80	60	62	9.4	10.0	10.1	1.6	9	6	2	5.6	NW	NE	N	2.04	13.2	3.40	pluie nuit du 5 au 6.
7	58.7	58.4	58.9	12.0	19.9	16.0	10.2	20.6	8.1	26.8	0.0	95	49	94	51	66	9.4	8.8	9.1	2.8	5	5	6	5.3	SW	SW	W	1.43	17.0	5.52	forte rosée
8	58.0	57.0	57.6	15.9	23.6	19.1	13.0	24.1	11.4	30.4	gttes	87	41	77	49	48	10.4	10.6	9.4	3.5	10	6	4	6.6	SW	SW	SW	0.66	11.8	3.15	
9	59.2	58.8	59.4	15.4	24.2	20.0	13.7	26.2	11.4	37.9	0.0	80	39	68	50	64	8.9	11.4	12.4	3.4	9	4	10	7.6	SW	S	SE	0.64	16.0	5.10	léger brouillard
10	59.9	61.2	62.1	18.2	23.0	18.9	16.9	23.8	15.1	31.9	0.0	91	36	50	43	68	7.9	9.3	12.6	2.0	10	10	1	7.0	SW	O	NE	0.46	8.2	2.30	forte rosée, brouillard
11	61.5	59.1	58.0	14.1	24.4	21.1	12.8	25.2	11.0	36.2	0.0	96	48	96	55	83	11.4	12.4	15.2	4.0	9	10	10	9.6	O	SE	SE	2.11	20.8	7.43	
12	55.6	54.5	55.4	21.9	22.9	21.9	19.3	23.8	17.8	25.3	gttes	88	64	74	66	69	14.5	13.7	13.9	6.4	10	10	10	10.0	SE	SE	SE	4.71	6.2	0.10	
13	58.0	58.4	60.5	23.0	25.8	22.7	20.9	25.9	19.2	30.8	0.0	90	48	70	49	70	14.6	12.2	14.6	5.9	9	6	10	8.3	SE	SE	SE	3.02	19.6	6.00	
14	64.6	65.0	66.3	22.2	26.4	22.1	21.0	26.9	18.8	33.3	0.0	92	59	79	59	75	15.7	15.2	14.9	3.0	10	7	6	7.6	SE	SE	S	0.94	15.6	4.15	
15	68.8	67.9	68.6	19.4	26.4	20.6	16.5	26.8	13.9	34.5	0.0	93	45	87	45	65	14.5	11.1	13.8	3.2	3	1	0	1.3	O	SE	SE	0.70	23.9	9.05	forte rosée
16	68.3	66.5	66.5	18.4	26.0	18.9	15.7	26.9	13.0	36.0	0.0	94	38	81	50	—	13.0	11.9	—	—	0	0	1	0.3	O	E	—	—	20.2 0.3	7.48	forte rosée
17																															
18																															
19																															
20																															
21																															
22																															
23																															
24																															
25																															
26																															
27																															
28																															
29																															
30																															
31																															
Sommes	959.3	950.2	958.5	278.4	376.2	313.3	245.3	389.6	213.9	514.2	33.8	1445	737	1259	822	1032	186.0	154.3	184.7	52.1	109	89	100	98.7				28.12	264.8	80h.35m	
Moyennes	59.95	59.38	59.90	17.40	23.51	19.58	15.33	24.35	13.36	32.13		90.31	46.06	78.68	51.37	68.80	11.62	9.64	12.31	3.47	6.81	5.56	6.25	6.16				1.59	1655	5h.02m	
Extrêmes max	68.8	67.9	68.6	23.3	28.0	23.6	21.7	29.6	19.7	37.9		96	64	96	67	91	15.7	15.2	16.2	7.3	10	10	10	10.0				4.71	24.3	10h.12m	
Extrêmes min	53.4	52.9	53.9	12.0	19.1	16.0	10.2	19.6	8.1	25.3		75	30	50	33	48	7.9	7.5	9.1	1.5	0	0	0	0.3				0.46	6.2	0h.10m	

Direction Générale des Travaux Publics

TUNIS (Manoubia)

SERVICE MÉTÉOROLOGIQUE

Relevé des observations enregistrées à Tunis, à la station centrale du service météorologique

Du 17 au 30 Novembre 1926

Altitude : 73 mètres. Longitude : 7° 49' 47" E Latitude : 36° 47' 49" N. (L'heure adoptée est l'heure officielle c'est-à-dire l'heure de l'Europe centrale)

JOURS	Pression barométrique réduite à 0° 700 +			TEMPÉRATURE sous abri					TEMPÉRATURE A découvert (au soleil)		Pluie des 24 h. (en millimètres)	HUMIDITÉ RELATIVE					TENSION DE LA VAPEUR			Evaporation des 24 h. (en millimètres)	ÉTAT DU CIEL 0-2 : beau 2-7 : nuageux 7-10 : couvert.				VENT Direction			VENT Vitesse moyenne	Actinomètre totalisateur	Heures d'insolation	Observations
	8 h.	14 h.	19 h.	8 h.	14 h	19 h.	min.	max	min.	max.		max.	min.	8 h.	14 h.	19 h.	8 h.	14 h.	19 h.		8 h.	14 h.	19 h.	Moyenne	8 h	14 h.	19 h.				
1																																	
2																																	
3																																	
4																																	
5																																	
6																																	
7																																	
8																																	
9																																	
10																																	
11																																	
12																																	
13																																	
14																																	
15																																	
16																																	
17	60.5	58.5	58.0	17.0	22.0	19.0	13.6	24.0	—	—	0.0	94	42	83	47	70	11.6	10.3	12.9	2.7	1	6	0	2.3	SE	SE	SE	—	—	—	siroco
18	55.6	51.3	49.5	17.3	18.9	17.0	16.9	21.0	—	—	1.0	94	45	82	80	67	12.3	12.7	11.7	3.3	10	7	4	7.0	O	E	SE	—	8.8	2h50m	orage
19	48.6	47.2	49.6	14.1	18.7	16.0	12.5	19.5	—	—	0.0	81	45	71	45	51	8.5	7.5	8.2	3.1	9	10	6	8.3	SE	SW	SW	—	8.2	3.02	
20	56.4	54.7	55.9	11.2	21.2	16.9	9.9	22.2	7.7	31.6	0.0	74	24	63	33	25	6.5	6.4	4.5	4.3	0	0	0	0.0	W	SW	SE	6.50	28.2	9.48	
21	55.8	53.5	53.8	16.0	—	—	12.4	26.1	9.9	30.7	0.0	52	19	35	23	22	4.9	—	—	8.3	0	4	9	4.3	SW	—	SW	9.43	30.0	9.20	siroco
22	54.6	54.2	55.5	16.8	20.0	17.3	15.1	21.4	11.9	26.5	0.0	81	38	47	69	70	6.7	12.0	10.5	2.3	9	10	10	9.6	SW	NW	NE	2.89	8.0	0.55	
23	60.7	55.8	56.1	13.3	19.0	17.9	12.7	19.6	11.0	33.7	0.0	88	67	87	70	80	9.9	11.8	12.5	1.8	9	5	7	7.0	W	E	NE	2.86	18.4	6.45	
24	57.0	55.3	54.7	15.1	19.4	18.0	13.7	20.2	12.3	31.0	gtteo	93	69	93	73	86	12.2	12.8	13.6	1.4	10	7	10	9.0	SW	O	E	2.70	6.6	2.02	
25	56.3	56.7	58.1	15.0	15.4	15.0	12.6	18.3	11.0	26.9	gtteo	90	62	80	85	63	10.2	11.0	8.4	2.6	7	10	6	7.6	NW	NW	NW	8.56	19.4	5.02	
26	60.0	59.1	59.4	9.0	16.4	14.8	7.8	17.4	6.0	26.6	gtteo	92	56	87	60	70	7.4	8.3	9.3	1.8	1	9	7	5.6	W	NW	NW	4.40	18.3	6.10	rosée
27	50.0	58.0	57.8	11.2	16.9	15.0	10.4	18.5	8.0	29.8	0.0	90	40	85	63	66	8.4	9.0	9.1	2.0	7	6	2	5.0	SW	O	NE	2.55	20.0	6.30	rosée
28	57.2	56.3	55.2	8.9	16.6	14.9	7.9	17.6	6.5	27.0	0.0	92	43	89	47	45	7.3	6.5	5.7	2.0	8	7	8	7.6	SW	—	O	2.94	19.9	6.10	
29	55.3	53.3	53.5	7.1	15.2	13.3	6.1	16.9	4.2	26.5	0.0	91	41	85	57	60	6.4	7.5	7.5	2.2	4	8	8	6.6	SW	NW	O	2.08	18.2	6.18	
30	54.5	52.5	51.9	7.0	19.0	16.9	6.9	20.7	3.3	26.3	0.0	86	20	69	30	32	5.3	5.1	5.2	5.7	2	4	6	4.0	SW	SW	SW	5.35	24.6	9.02	
31																																	
Sommes	730.5	765.4	769.0	179.0	239.7	211.7	158.5	283.1	91.8	316.6	1.0	1198	611	1056	782	807	117.6	120.9	119.1	43.5	77	93	83	83.9				50.26	228.6	73h54m	
Moyennes	56.46	54.07	54.92	12.78	18.43	16.28	11.32	20.24	8.34	28.78		85.57	43.64	75.42	55.85	57.64	8.40	9.30	9.16	3.10	5.50	6.64	5.92	5.99				4.56	17.58	5h41m	
Extrêmes max	60.7	59.1	59.4	17.3	23.0	19.0	16.9	28.1	12.3	33.7		94	69	93	85	86	12.3	12.8	13.6	8.3	10	10	10	3.6				9.43	30.0	9h48m	
Extrêmes min	48.6	47.2	49.5	7.0	15.2	13.3	6.1	16.9	3.3	26.3		52	19	35	23	22	4.9	5.1	4.5	1.4	0	0	0	0.0				2.08	6.6	0h55m	

Direction Générale des Travaux Publics

TUNIS (Manoubia)

SERVICE MÉTÉOROLOGIQUE

Relevé des observations enregistrées à Tunis, à la station centrale du service météorologique

Mois de Décembre 1926

Altitude : 73 mètres. Longitude : 7° 49' 47" E Latitude : 36° 47' 49" N. (L'heure adoptée est l'heure officielle c'est-à-dire l'heure de l'Europe centrale)

JOURS	Pression barométrique réduite à 0° 700 +			TEMPÉRATURE sous abri					TEMPÉRATURE A découvert (au soleil)		Pluie des 24 h. (en millimètres)	HUMIDITÉ RELATIVE					TENSION DE LA VAPEUR			Evaporation des 24 h. (en millimètres)	ÉTAT DU CIEL 0-2 : beau 2-7 : nuageux 7-10 : couvert.				VENT Direction			Vitesse moyenne	Actinomètre totalisateur	Heures d'insolation	Observations
	8 h.	14 h.	19 h.	8 h.	14 h	19 h.	min.	max.	min.	max.		max.	min.	8 h.	14 h.	19 h.	8 h.	14 h.	19 h.		8 h.	14 h.	19 h.	Moyenne	8 h	14 h.	19 h.				
1	52.8	50.2	50.2	11.6	18.4	16.2	10.7	18.9	7.6	22.7	gttes	46	24	43	25	31	4.4	4.0	4.6	4.9	8	10	10	9.3	SW	SW	W	5.75	8.2	1h32m	sirocco
2	50.0	47.5	47.5	7.7	14.7	15.1	6.2	15.0	3.7	25.0	0.0	86	33	77	37	50	7.7	4.6	5.5	3.9	1	6	1	2.6	SW	SW	SW	5.79	24.2	8.30	
3	48.8	49.1	51.5	10.0	13.8	11.0	6.4	15.0	4.9	20.5	8.0	94	63	82	71	98	7.6	8.3	9.3	2.4	9	7	10	8.6	SW	NW	SW	11.38	23.0	3.45	
4	53.4	51.5	50.2	9.7	14.0	12.7	8.6	14.2	6.0	17.8	0.5	91	52	84	57	61	7.3	6.9	6.6	3.1	2	9	8	6.3	SW	SW	SW	13.70	22.8	6.05	
5	46.8	46.0	46.1	8.2	8.0	6.1	6.1	9.4	2.7	12.9	18.5	94	67	92	77	90	9.4	6.1	6.5	2.0	10	10	10	10.0	NW	SW	SW	14.13	24.4	1.45	orage
6	45.5	46.7	47.8	6.0	9.8	7.0	5.4	10.2	2.6	14.8	1.6	93	68	90	74	83	6.2	6.6	6.3	1.8	8	9	4	7.0	SW	NW	NW	11.21	13.8	3.05	orage, grêle
7	50.5	51.5	53.8	8.2	14.6	10.1	6.2	14.8	4.0	21.0	0.6	92	60	87	63	86	7.0	7.7	8.6	1.5	8	4	3	5.0	SW	NW	SW	11.64	21.3	6.45	
8	59.1	60.0	61.4	8.6	15.4	12.8	8.2	15.8	5.6	25.0	gttes	91	58	89	63	83	7.5	8.4	9.9	1.2	7	8	10	8.3	SW	NW	NW	4.65	18.8	7.40	
9	63.7	63.9	64.7	9.2	15.7	11.9	8.2	16.0	6.0	24.3	0.0	92	62	92	63	73	8.1	8.4	8.6	1.1	0	1	2	1.0	W	NW	NW	4.22	18.1	8.15	forte rosée
10	66.0	66.1	67.0	9.0	13.0	11.9	7.6	15.0	4.9	21.3	0.5	91	70	89	82	74	7.5	9.2	8.1	1.5	1	7	1	3.0	W	NE	NE	4.29	13.0	5.55	forte rosée
11	67.6	66.7	66.9	8.7	14.9	12.3	8.2	15.3	5.0	26.7	0.0	88	57	84	64	69	7.0	8.4	8.2	1.2	7	4	2	4.3	NW	NW	NW	4.45	20.0	7.40	
12	67.8	66.8	67.0	7.8	15.8	13.7	7.2	16.7	5.0	27.5	0.0	94	59	94	63	78	7.5	8.4	9.0	0.7	3	2	3	2.6	SW	W	NE	3.13	20.7	7.30	rosée, léger brouillard
13	67.6	65.6	65.0	7.5	15.6	12.6	6.6	17.2	4.0	30.4	0.0	92	49	92	64	66	7.2	8.8	8.1	1.0	0	0	0	0.0	SW	O	E	1.83	21.7	9.05	rosée
14	64.1	62.2	62.0	5.8	14.9	12.6	5.2	16.4	3.0	24.9	0.0	91	47	88	58	63	6.1	7.5	7.7	1.0	0	0	2	0.6	SW	SW	NE	2.15	22.8	9.05	rosée
15	61.5	60.3	60.6	5.4	14.9	13.0	5.0	17.7	2.4	29.9	0.0	91	39	85	54	52	5.8	7.0	6.9	1.4	2	2	2	2.0	SW	W	O	2.44	23.0	9.00	forte rosée, léger brouillard
16	61.3	60.0	60.1	6.4	16.7	14.0	6.0	17.2	3.9	28.4	0.0	89	50	71	59	70	5.1	8.5	9.3	3.1	2	3	7	4.0	SW	SW	NW	3.70	22.0	8.50	
17	60.6	59.9	60.1	11.0	13.6	11.9	10.6	15.2	9.4	22.0	0.0	92	59	84	76	65	8.2	9.1	7.7	1.1	10	6	1	5.6	SW	SW	NW	4.30	7.7	2.45	
18	60.1	57.8	56.9	9.0	14.9	11.1	7.5	15.7	5.0	22.0	gttes	90	47	84	58	66	7.3	7.4	7.5	2.2	10	8	1	6.3	NW	NW	NW	6.94	19.8	6.48	
19	53.9	54.0	55.2	9.6	13.0	9.0	6.8	14.3	3.8	21.8	gttes	88	45	79	49	64	6.9	5.5	5.6	2.6	10	6	7	7.6	SW	NW	SW	6.73	10.9	3.16	
20	58.0	58.4	58.9	7.5	13.9	10.0	6.5	15.3	3.9	20.0	0.0	82	45	72	49	61	5.6	5.9	6.5	2.1	2	1	0	1.0	NW	NW	NW	8.79	15.9	6.42	rosée
21	56.5	54.8	54.7	11.0	16.0	11.9	7.9	16.6	5.1	21.1	gttes	90	46	75	48	59	7.5	6.6	7.2	4.0	5	8	2	5.0	SW	NW	NW	9.02	32.0	8.58	
22	54.6	53.6	53.2	7.1	13.7	12.2	6.6	14.9	4.0	24.7	0.0	92	53	89	59	66	6.8	7.0	7.2	2.1	6	10	9	8.3	SW	O	NE	2.05	16.2	5.45	
23	52.7	54.1	55.0	10.1	8.9	8.4	7.8	10.4	6.1	10.0	1.3	94	74	85	81	87	8.0	7.1	7.4	0.9	10	10	8	9.3	N	NW	SW	4.40	0.2	0.15	
24	57.5	57.7	58.0	5.0	11.4	10.0	4.0	13.5	1.3	26.0	0.0	93	56	84	65	61	5.5	6.9	6.4	1.5	4	10	4	6.0	SW	SW	O	1.91	13.6	6.05	forte rosée
25	59.8	59.1	57.2	7.4	8.1	8.9	6.9	11.4	4.0	10.1	0.0	94	80	81	93	94	6.3	7.6	7.9	0.5	10	10	10	10.0	SW	NW	NW	2.86	1.1	0.00	
26	52.2	50.6	51.4	7.2	16.0	14.7	6.2	16.7	4.3	20.0	0.9	98	67	98	82	68	7.4	1.1	8.5	1.9	10	10	8	9.3	O	SE	SE	3.97	4.8	2.00	
27	56.9	55.8	55.1	6.5	13.5	11.5	5.6	14.3	3.8	28.9	0.0	83	49	79	59	65	5.7	7.0	6.9	2.0	4	6	4	4.6	SW	O	NE	3.01	17.0	7.42	
28	57.1	57.0	57.5	4.9	12.2	9.3	3.0	14.0	0.2	17.3	0.0	90	40	65	47	47	4.2	5.1	4.9	4.1	0	0	2	0.6	SW	SW	NW	9.76	27.4	9.32	
29	58.9	57.2	56.4	7.6	11.9	10.7	6.1	12.6	4.4	16.0	2.2	93	73	86	77	78	6.7	8.2	7.8	2.6	10	4	9	7.6	SW	NW	NW	16.08	19.8	3.25	
30	52.9	55.8	58.6	10.4	13.9	12.3	9.0	14.2	7.6	19.7	5.8	94	66	93	69	75	8.9	8.4	8.6	2.0	10	9	6	8.3	NW	NW	NW	6.61	7.2	2.48	
31	63.4	63.4	63.6	9.4	14.2	11.3	8.4	15.0	6.1	22.3	0.0	93	62	87	64	69	7.9	8.1	8.0	1.9	0	3	0	1.0	NW	NW	NW	4.51	21.1	8.58	rosée
Sommes	1781.6	1763.3	1773.6	253.5	425.4	356.2	214.7	458.9	140.3	675.0	39.9	2781	1720	2580	1950	2152	214.3	229.8	231.3	63.3	169	183	146	165.1				195.40	532.5	179h36m	
Moyennes	57.47	56.88	57.21	8.17	13.72	11.49	6.92	14.80	4.52	21.77		89.70	55.48	83.22	62.90	69.41	6.91	7.41	7.46	2.04	5.45	5.90	4.70	5.32				6.30	17.17	5h53m	
Extrêmes max	67.8	66.8	67.0	11.6	18.4	16.2	10.7	18.9	9.4	30.4		98	80	98	93	98	9.4	11.1	9.9	4.9	10	10	10	10.0				16.08	32.0	9h32m	
Extrêmes min	45.5	46.0	46.1	4.9	8.0	6.1	3.0	9.4	0.2	10.0		46	24	43	25	31	4.2	4.0	4.6	0.5	0	0	0	0.0				1.83	0.2	0h00m	

Direction Générale des Travaux Publics

TUNIS

SERVICE MÉTEOROLOGIQUE

Relevé des observations enregistrées à Tunis, à la station centrale du service météorologique

Année 1926

Altitude : 73 mètres. Longitude : 7° 49' 47" E Latitude : 36° 47' 49" N. (L'heure adoptée est l'heure officielle c'est-à-dire l'heure de l'Europe centrale)

Mois	Pression barométrique réduite à 0° 700 + 8 h.	14 h.	19 h.	Température sous abri 8 h.	14 h	19 h.	min.	max.	A découvert (au soleil) min.	max.	Pluie des 24 h. (en millimètres)	Humidité relative max.	min.	8 h.	14 h.	19 h.	Tension de la vapeur 8 h.	14 h.	19 h.	Evaporation des 24 h. (en millimètres)	État du ciel 0-2 : beau 2-7 : nuageux 7-10 : couvert 8 h.	14 h.	19 h.	moyenne	Vent moyen 7 h.	13 h.	19 h.	Vitesse moyenne	Actinomètre totalisateur
Moyenne Générale																													
Janvier	61.98	61.25	61.50	8.48	14.56	11.82	7.25	15.77	6.20	23.70	81.0	90.22	53.41	83.54	60.38	71.19	6.90	7.40	7.98	2.94	4.80	5.22	4.41	4.80	78° WNW	54° NW	48° NW	2.45	14.95
Février	62.26	61.47	61.65	9.97	17.23	13.82	8.16	18.02	7.09	27.72	39.6	92.67	50.25	84.03	56.46	66.10	7.60	8.20	8.58	2.90	5.39	5.64	4.42	5.12	98° W	61° WNW	46° NW	2.03	17.18
Mars	60.31	59.49	59.57	11.95	18.22	14.52	9.07	19.47	7.58	28.86	29.1	89.38	40.19	74.64	50.70	60.93	7.90	8.06	8.27	4.35	4.58	5.83	4.90	4.70	49° NW	47° NW	20° NNW	3.22	21.76
Avril	59.26	58.46	58.57	14.90	20.54	16.76	10.82	21.76	9.25	31.84	73.9	88.60	41.56	75.50	49.80	62.16	9.73	8.77	9.50	4.17	5.13	6.06	6.30	5.67	106° WSW	28° NNW	333° NNE	2.38	23.02
Mai	57.89	57.00	57.18	17.71	22.80	19.25	12.97	23.91	11.65	33.89	23.8	87.70	39.48	67.06	50.09	56.67	10.01	9.93	10.02	5.31	5.09	5.77	5.12	5.30	74° WNW	344° NNE	358° N	2.71	26.26
Juin	59.26	58.63	58.61	21.91	26.24	22.83	16.22	27.90	14.60	38.49	5.1	84.60	31.06	58.03	42.53	45.53	11.17	10.52	10.29	6.84	3.60	3.83	4.00	3.78	64° WNW	348° NNE	351° N	2.42	32.67
Juillet	59.80	59.14	59.05	23.91	28.84	25.15	18.52	30.40	16.84	40.17	10.9	84.12	31.09	56.22	42.25	48.32	12.56	12.11	11.80	7.50	1.87	2.70	2.74	2.42	72° WNW	331° NNE	348° NNE	3.89	35.43
Août	61.28	60.65	60.47	23.81	29.09	25.62	18.78	30.35	16.88	42.18	1.6	86.38	40.16	68.00	51.03	69.67	15.11	14.83	16.83	5.63	1.58	2.12	1.64	1.72	116° WSW	293° ENE	30° NE	2.47	34.35
Septemb	61.83	61.16	61.03	23.80	29.22	25.29	19.71	30.53	17.90	41.14	50.2	84.90	42.76	71.93	52.06	71.83	15.63	14.88	17.06	5.69	3.43	4.50	4.73	4.20	117° WSW	280° E	306° NE	2.38	25.10
Octobre	60.71	59.48	59.64	20.53	27.23	22.90	17.05	28.45	14.90	38.41	0.6	84.29	37.20	67.45	44.16	57.93	12.01	11.35	12.79	5.71	3.61	4.25	4.29	4.02	135° SW	249° ESE	240° ESE	1.76	22.15
Novemb.	59.27	58.13	58.53	15.24	21.23	18.10	13.46	22.43	11.32	30.77	34.8	88.10	44.93	77.16	53.46	63.41	10.12	9.48	10.85	3.29	6.20	6.06	6.10	6.08	139° SW	204° SSE	247° ESE	3.01	17.01
Décemb.	59.77	59.18	59.51	8.17	13.72	11.49	6.92	14.80	4.52	21.77	39.9	89.70	55.48	83.22	62.90	69.41	6.91	7.41	7.46	2.04	5.45	5.90	4.70	5.32	114° WSW	80° W	51° NW	6.30	17.17
moyenne annuelle	60.30	59.50	59.60	16.69	22.41	18.96	13.24	23.64	11.56	33.24	32.4	87.55	42.29	72.23	51.31	61.92	10.47	10.24	10.95	4.69	4.22	4.82	4.43	4.42	96° WSW	10° NNW	349° NNE	2.93	23.92
Extrêmes maxima																													
Janvier	69.9	69.0	69.6	13.2	20.2	16.0	12.4	20.6	11.4	32.8	..	99	92	98	88	90	8.8	10.3	10.8	5.5	10	10	10	10.0				0.48	25.2
Février	70.1	69.0	68.4	14.3	22.8	18.2	12.1	24.6	10.7	37.8	..	100	90	100	91	94	9.4	10.3	11.5	7.4	10	10	10	10.0				4.35	27.0
Mars	70.3	69.8	69.4	19.1	29.6	21.9	15.0	31.2	13.8	42.0	..	98	75	98	75	97	10.3	11.5	11.0	10.2	10	10	10	10.0				7.02	30.0
Avril	67.2	66.7	66.3	18.9	28.3	22.9	17.1	30.0	16.2	41.4	..	97	85	91	87	96	13.2	13.7	13.5	10.0	10	10	10	10.0				4.34	31.8
Mai	63.7	62.6	62.0	24.2	33.3	27.0	18.9	31.3	15.1	45.7	..	96	82	95	93	84	12.4	13.2	13.7	15.2	10	10	10	10.0				5.17	34.6
Juin	63.9	62.9	62.6	28.0	32.7	30.4	23.6	35.0	22.1	48.2	..	93	56	82	81	80	14.3	14.8	16.3	9.2	10	10	10	10.0				4.10	41.9
Juillet	63.6	63.0	62.7	29.0	37.9	31.0	24.4	39.4	23.0	48.8	..	90	47	76	65	75	17.3	16.1	17.6	11.2	10	10	10	8.3				6.33	40.9
Août	64.0	63.4	63.0	26.8	39.3	30.7	22.9	40.3	20.9	51.4	..	89	61	89	75	88	18.7	20.8	22.7	10.9	10	7	9	8.6				5.98	39.4
Septemb	65.4	65.2	64.6	29.8	36.3	30.0	24.7	36.9	23.0	49.3	..	93	75	93	83	91	19.6	19.7	22.0	12.0	10	10	10	10.0				5.10	32.0
Octobre	65.7	64.4	64.7	26.5	34.0	29.3	22.6	35.2	20.9	45.9	..	95	60	94	69	78	15.8	15.4	16.5	13.0	10	10	10	10.0				4.80	28.8
Novemb.	68.8	67.9	68.6	23.3	28.0	23.6	21.7	29.6	19.7	37.9	..	96	69	96	85	91	15.7	15.2	16.2	8.3	10	10	10	10.0				9.43	30.0
Décemb.	70.1	69.1	69.3	11.6	18.4	16.2	10.7	18.9	9.4	30.4	..	98	80	98	93	98	9.4	11.1	9.9	4.9	10	10	10	10.0				16.08	32.0
extrême annuelle	70.3	69.8	69.6	20.8	39.3	31.0	24.7	40.3	23.0	51.4	..	100	92	100	93	98	19.6	20.8	22.7	15.2	10	10	10	10.0				16.08	41.9
Extrêmes minima																													
Janvier	49.6	48.5	47.7	2.7	10.0	8.0	1.5	11.5	0.3	13.0	..	57	24	55	40	42	5.3	5.1	4.9	0.7	0	0	0	0.0				0.85	2.0
Février	51.2	51.9	52.1	7.6	12.3	11.0	4.1	12.4	2.7	13.2	..	88	27	46	30	45	5.3	5.6	6.2	1.1	0	0	0	0.0				0.66	1.3
Mars	48.7	48.2	50.0	8.0	11.4	8.5	3.5	12.9	0.6	17.9	..	78	13	41	23	38	5.4	4.3	3.6	1.4	0	0	0	0.0				0.69	2.0
Avril	40.9	43.5	48.1	11.3	14.4	13.0	6.7	15.9	4.9	18.2	..	66	16	48	23	19	6.3	4.7	4.8	1.1	0	0	0	0.0				1.00	4.8
Mai	46.6	43.1	45.5	12.6	13.8	12.9	8.0	15.6	6.9	16.3	..	63	20	33	22	25	6.3	4.3	6.2	1.5	0	0	0	0.0				1.33	9.0
Juin	54.2	54.5	55.0	16.8	20.4	16.3	13.0	22.6	10.9	30.8	..	66	13	32	29	28	5.8	7.0	6.8	3.5	0	0	0	0.0				1.26	16.1
Juillet	55.8	55.0	55.1	21.3	25.2	22.0	15.1	25.9	13.1	33.0	..	75	19	38	19	27	8.2	7.9	6.8	3.5	0	0	0	0.0				1.52	24.0
Août	59.0	58.0	57.9	20.4	25.0	22.7	14.4	26.3	13.0	36.2	..	77	12	51	26	25	11.5	8.9	8.2	3.0	0	0	0	0.0				1.56	25.2
Septemb	58.6	56.4	57.0	17.6	18.8	16.7	14.1	21.8	12.4	29.1	–	50	12	36	20	40	8.0	8.6	10.2	0.8	0	0	0	0.0				0.87	5.7
Octobre	49.1	47.3	48.9	16.0	21.1	18.0	13.3	22.1	10.8	30.2	..	37	11	32	15	17	6.9	6.4	6.1	2.0	0	0	0	0.0				0.81	2.4
Novembre	50.9	49.5	51.8	7.0	15.2	13.3	6.1	16.9	3.3	25.3	..	52	19	35	23	22	4.9	5.1	4.5	1.4	0	0	0	0.0				0.46	6.2
Décembre	45.5	46.0	46.1	4.9	8.0	6.1	3.0	9.4	0.2	10.0	..	46	24	43	25	31	4.2	4.0	4.6	0.5	0	0	0	0.0				1.83	0.2
extrême annuelle	40.9	43.1	45.5	2.7	8.0	6.1	1.5	9.4	0.2	10.0	..	37	11	32	15	17	4.2	4.0	3.6	0.5	0	0	0	0.0				0.46	0.2

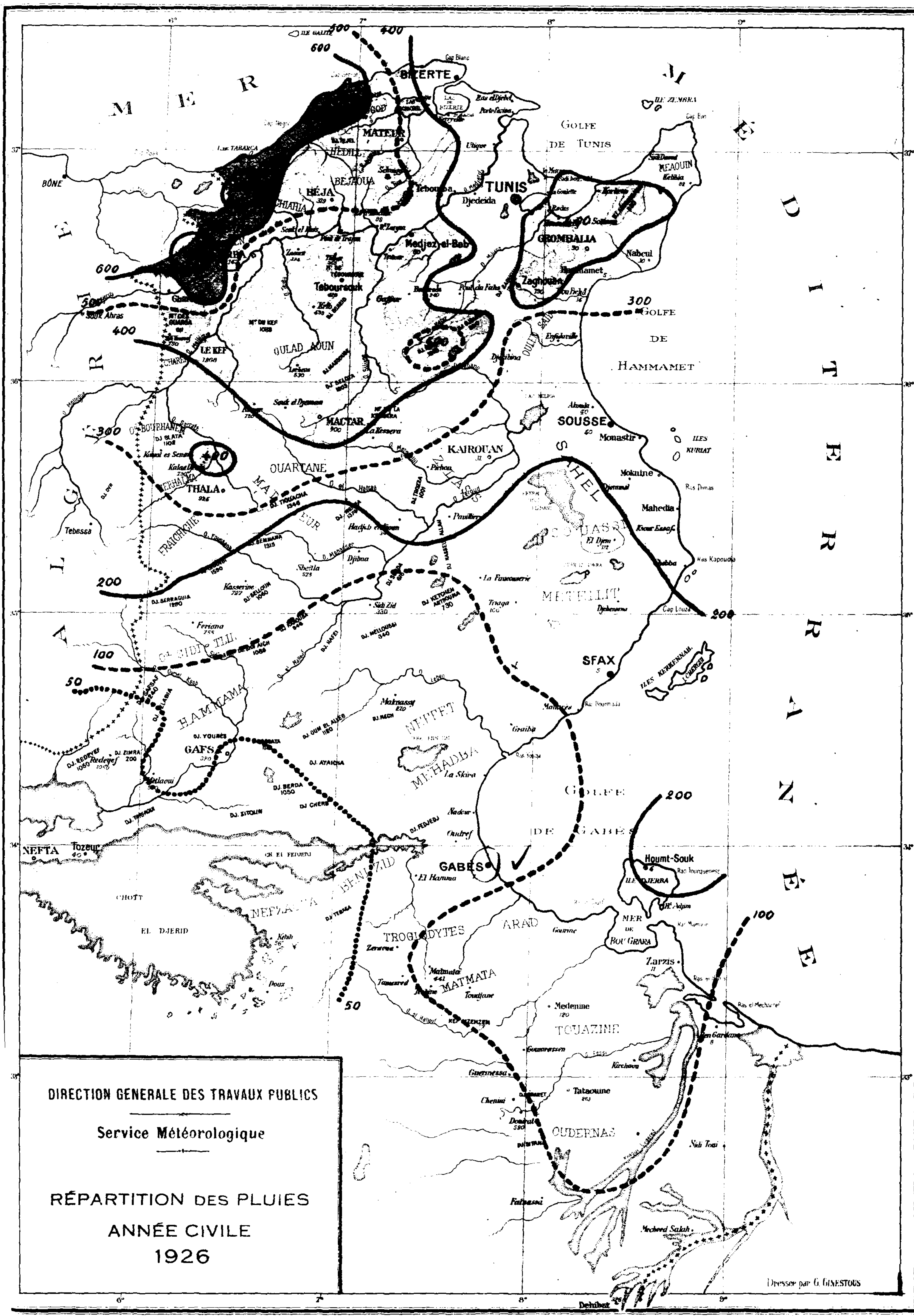

...au Bulletin de la Direction de l'Agriculture, du Commerce et de la Colonisation

Impr. Lith. A. BEAU & Cie, TUNIS, 11 rue Amilcar

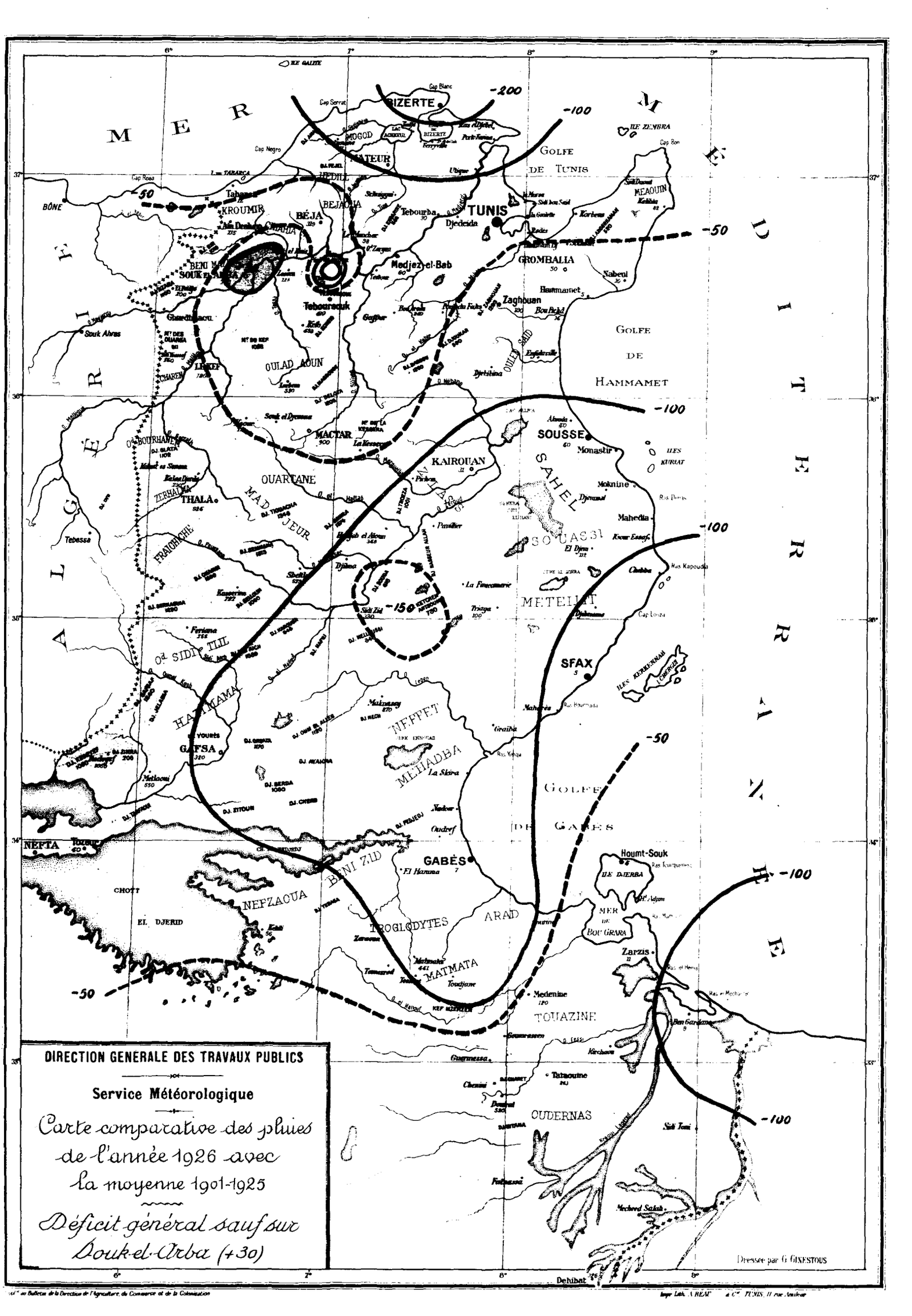
DIRECTION GENERALE DES TRAVAUX PUBLICS
Service Météorologique
Carte comparative des pluies de l'année 1926 avec la moyenne 1901-1925
Déficit général sauf sur Souk-el-Arba (+30)
Dressée par G. GINESTOUS
MER MÉDITERRANÉE
ALGÉRIE
BIZERTE
TUNIS
GROMBALIA
Zaghouan
Medjez-el-Bab
Tebourbouk
BÉJA
KROUMIR
SOUK EL ARBA
LE KEF
OULAD AOUN
MACTAR
KAIROUAN
SOUSSE
Monastir
Moknine
Mahedia
SAHEL
SOUASSI
METELLIT
SFAX
OUARTANE
MADJEUR
THALA
FRAICHCHE
Od SIDI TLIL
HAMMAMA
GAFSA
NEFFET
MEHADBA
GABÈS
BENI ZID
NEFZAOUA
TROGLODYTES
ARAD
MATMATA
Houmt-Souk
MER DE BOU GRARA
Zarzis
Medenine
TOUAZINE
OUDERNAS
Tataouine
Dehibat
CHOTT EL DJERID
NEFTA
GOLFE DE TUNIS
GOLFE DE HAMMAMET
GOLFE DE GABÈS
-200
-100
-50
-150
Imp. Lith. A. BEAU & Cie TUNIS, 11 rue Amilcar

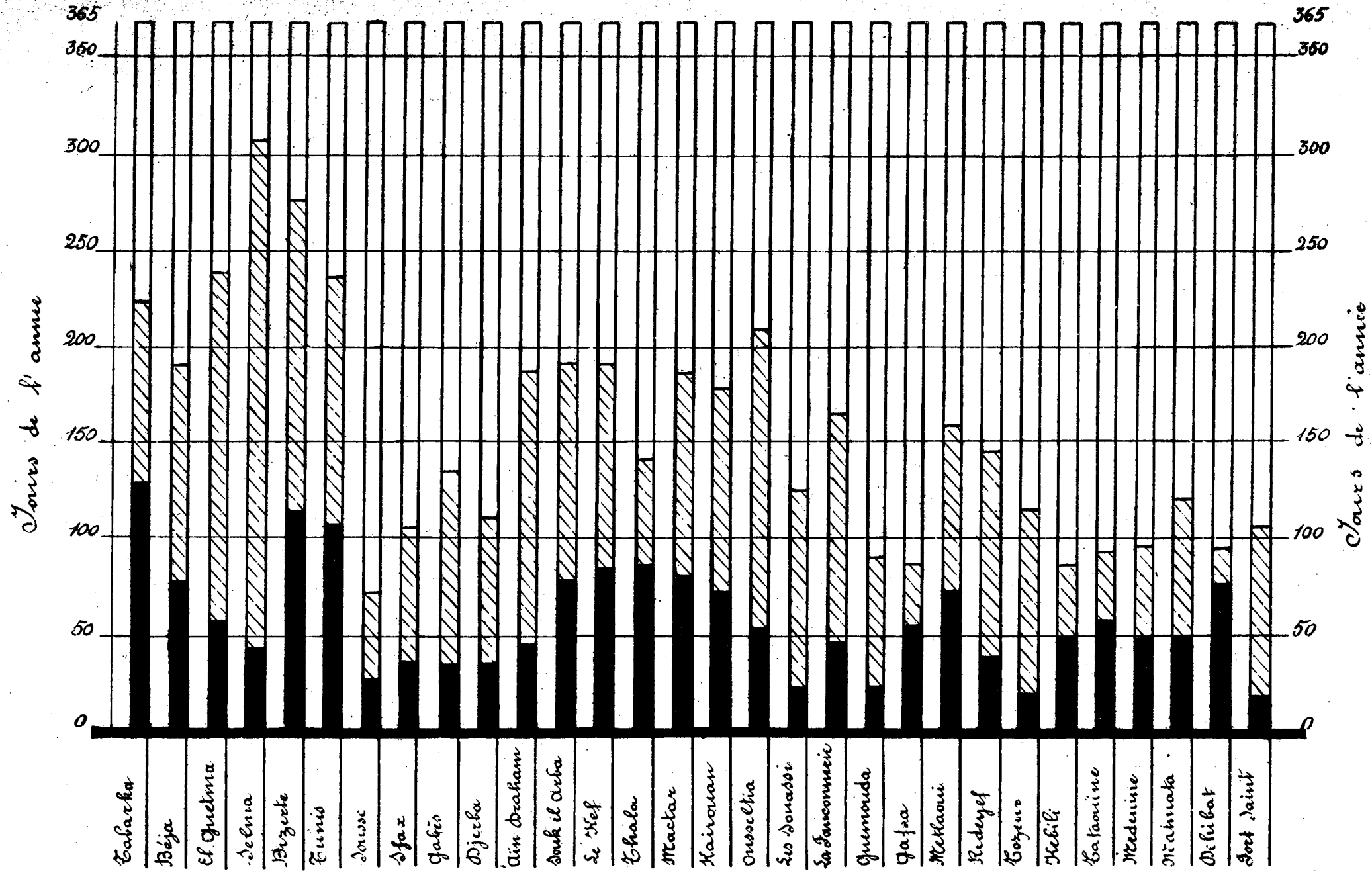

Graphique comparatif de la nébulosité annuelle des principales régions de la Tunisie pour l'année 1926

Noir = ciel couvert — Grisé = ciel nuageux — blanc = ciel pur.

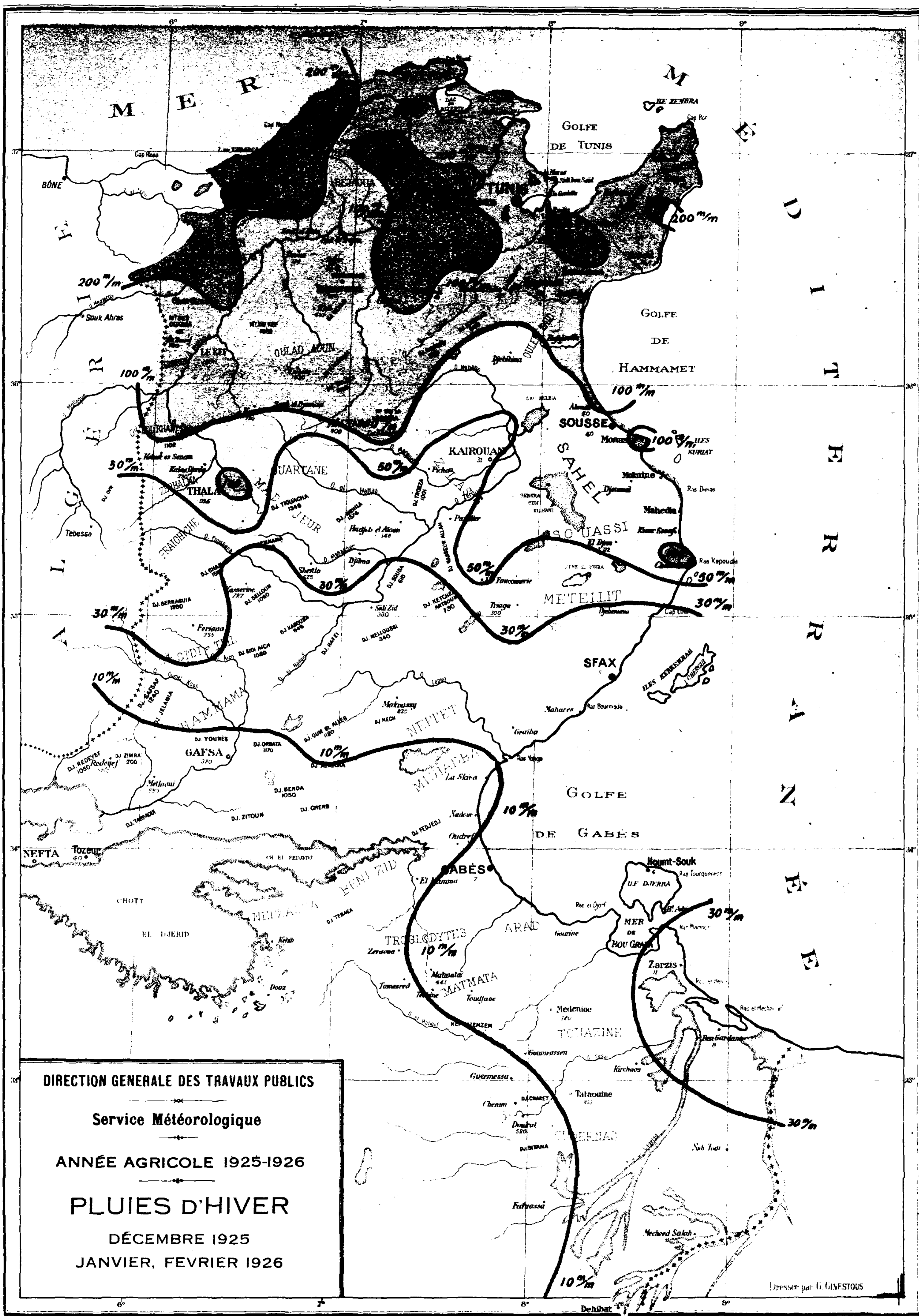

Au Bulletin de la Direction de l'Agriculture, du Commerce et de la Colonisation

Impr. Lith. A. BEAU & Cie. TUNIS

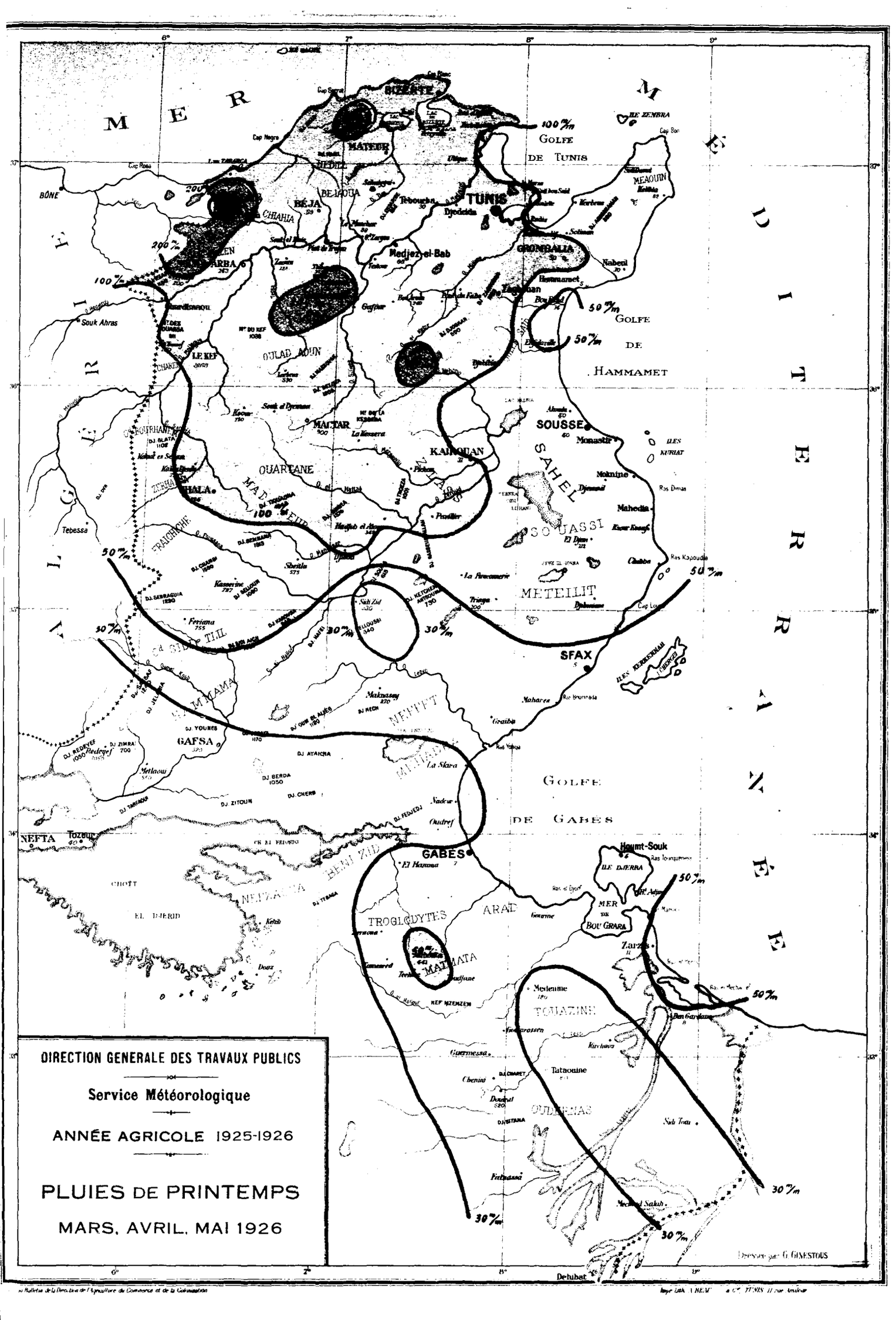
DIRECTION GENERALE DES TRAVAUX PUBLICS
Service Météorologique
ANNÉE AGRICOLE 1925-1926
PLUIES DE PRINTEMPS
MARS, AVRIL, MAI 1926
MER MÉDITERRANÉE
ALGÉRIE
GOLFE DE TUNIS
GOLFE DE HAMMAMET
GOLFE DE GABÈS
BIZERTE
MATEUR
TUNIS
BÉJA
CHIAHIA
Medjez-el-Bab
GROMBALIA
Nabeul
Hammamet
LE KEF
OULAD AOUN
MACTAR
KAIROUAN
SOUSSE
Monastir
Moknine
Mahedia
SAHEL
SOUASSI
METEILIT
SFAX
GAFSA
NEFTA
Tozeur
GABÈS
Houmt-Souk
ILE DJERBA
MER DE BOU GRARA
Zarzis
Medenine
TOUAZINE
Tataouine
OUDERNAS
TROGLODYTES
ARAD
MATMATA
CHOTT EL DJERID
NEFZAOUA
BENI ZID
NEFFET
MEHADER
HAMMAMA
OUARTANE
MADJEUR
FRAICHICHE
ZERHA
CHALA
Souk Ahras
Tebessa
Feriana
Sbeitla
Kasserine
Sidi Zid
Maknassy
Gafsa
Metlaoui
Redeyef
Tozeur
Gourine
Ben Gardane
Sidi Toui
Fatnassa
Mechad Salah
Dehibat
Dressée par G. GINESTOUS
100 m/m
200 m/m
50 m/m
30 m/m

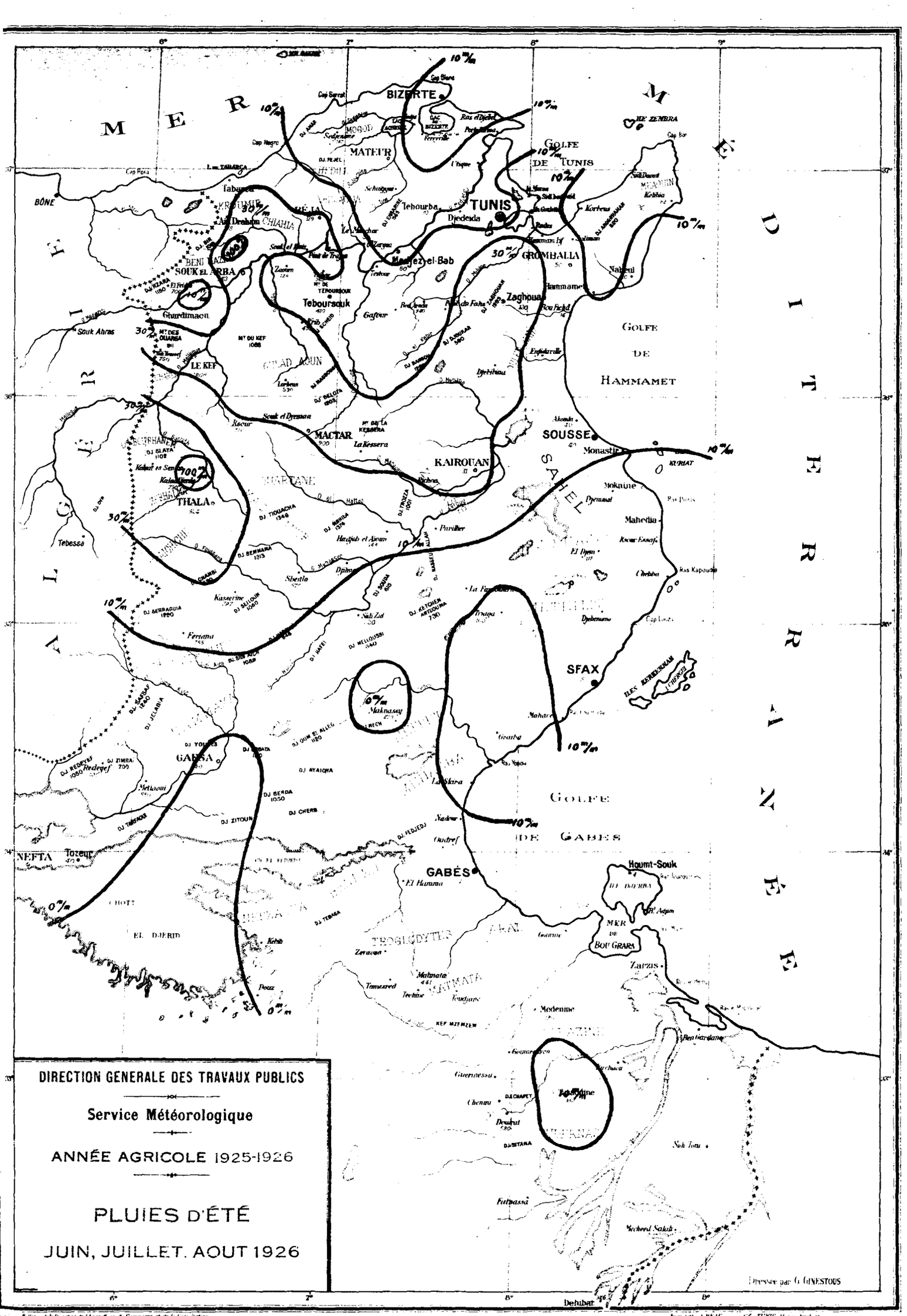

Dressée par G. GINESTOUS

Bulletin de la Direction de l'Agriculture, du Commerce et de la Colonisation
Imp. Lith. A. REM & Cie TUNIS 11 rue Amilcar

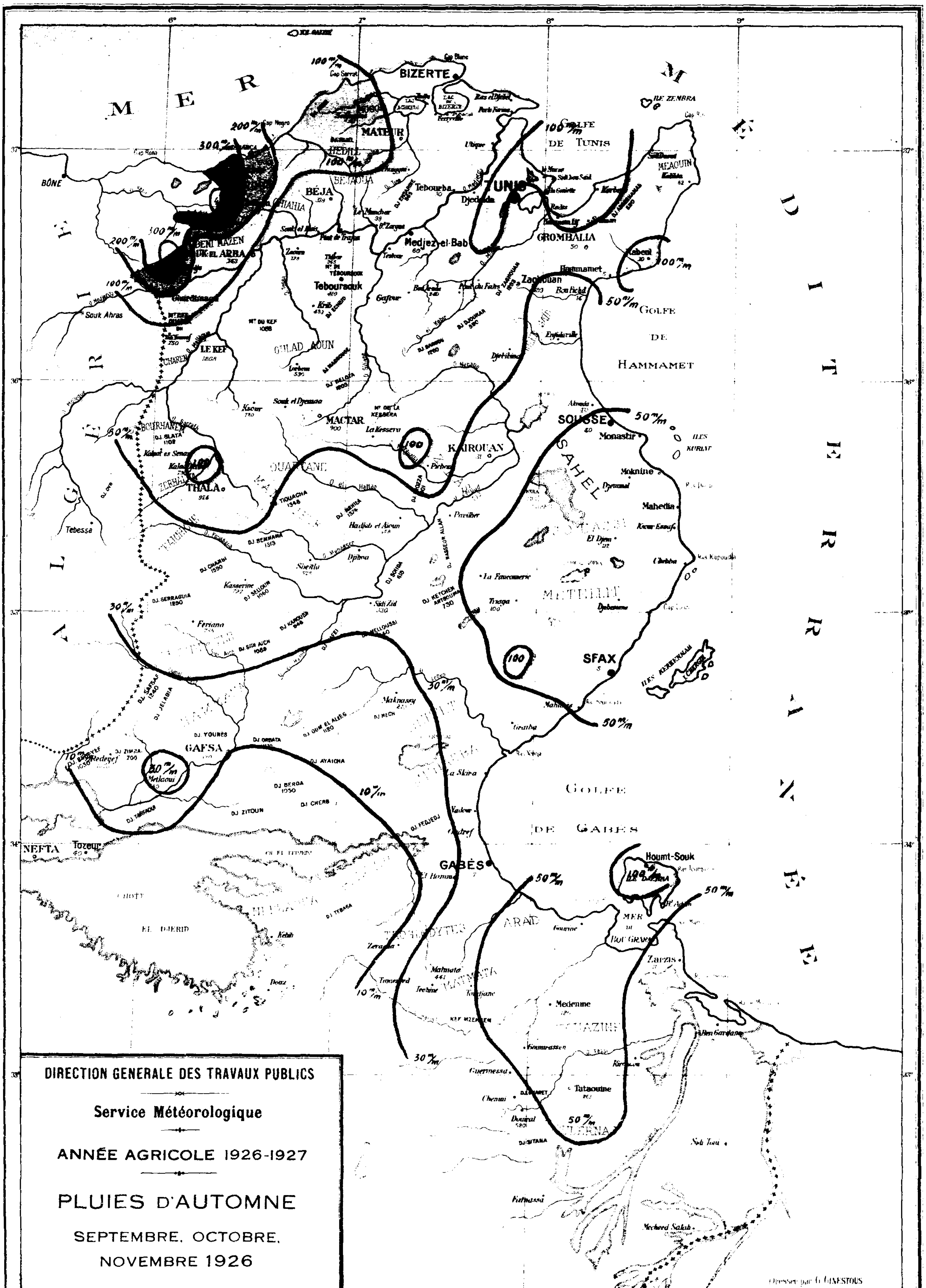
DIRECTION GENERALE DES TRAVAUX PUBLICS
Service Météorologique
ANNÉE AGRICOLE 1926-1927
PLUIES D'AUTOMNE
SEPTEMBRE, OCTOBRE, NOVEMBRE 1926
MER MÉDITERRANÉE
ALGÉRIE
GOLFE DE TUNIS
GOLFE DE HAMMAMET
GOLFE DE GABES
BIZERTE
MATEUR
BÉJA
TUNIS
GROMBALIA
Medjez-el-Bab
Tebourba
Zaghouan
Hammamet
Tebourscuk
LE KEF
MACTAR
KAIROUAN
SOUSSE
Monastir
Moknine
Mahedia
SAHEL
SFAX
THALA
GAFSA
Metlaoui
NEFTA
Tozeur
GABÈS
Houmt-Souk
Zarzis
Medenine
Tataouine
BÔNE
Souk Ahras
Tebessa
CHOTT EL DJERID
100 m/m
200 m/m
300 m/m
50 m/m
30 m/m
10 m/m

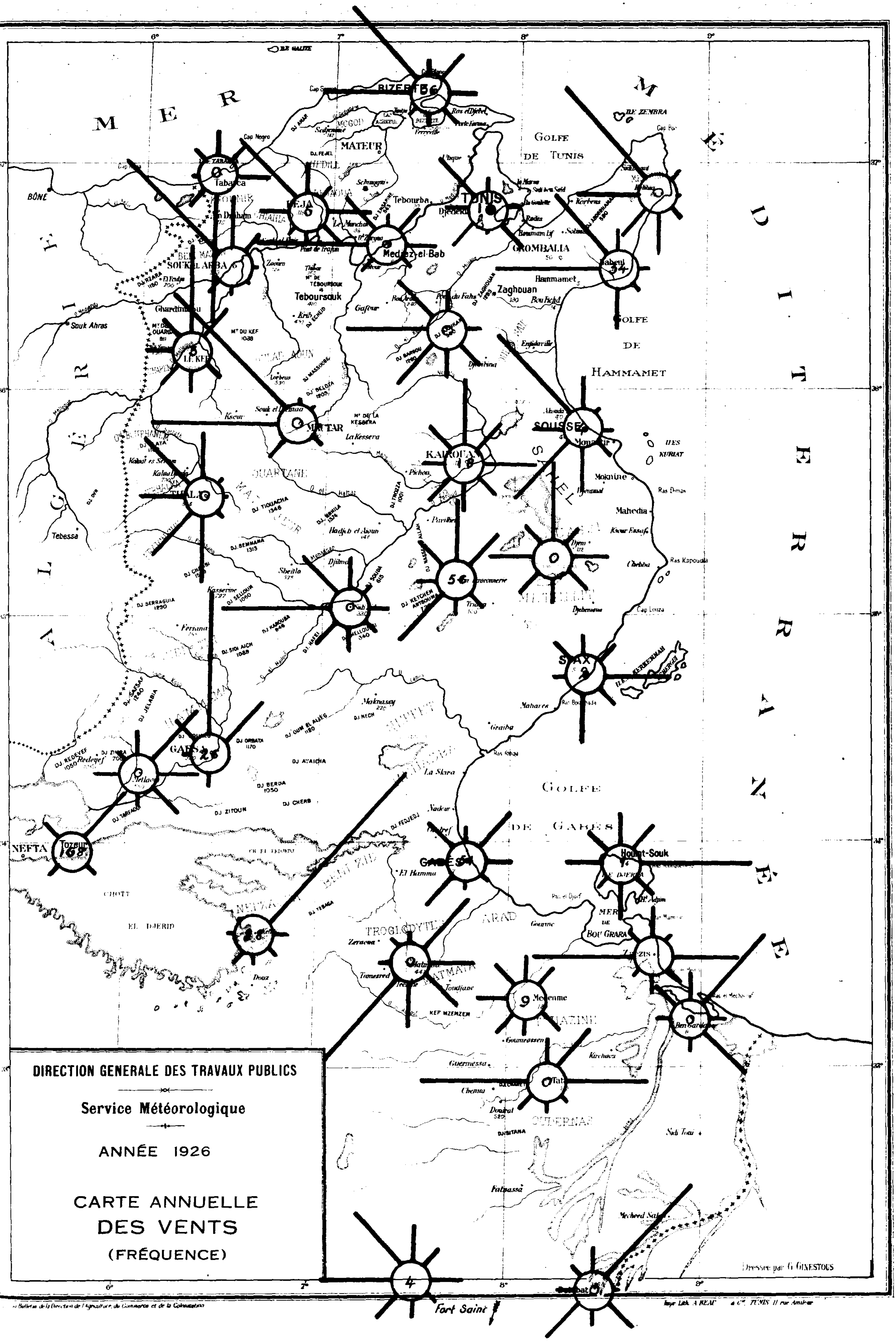

Bulletin de la Direction de l'Agriculture, du Commerce et de la Colonisation
Imp. Lith. A. BEAU & Cie. TUNIS

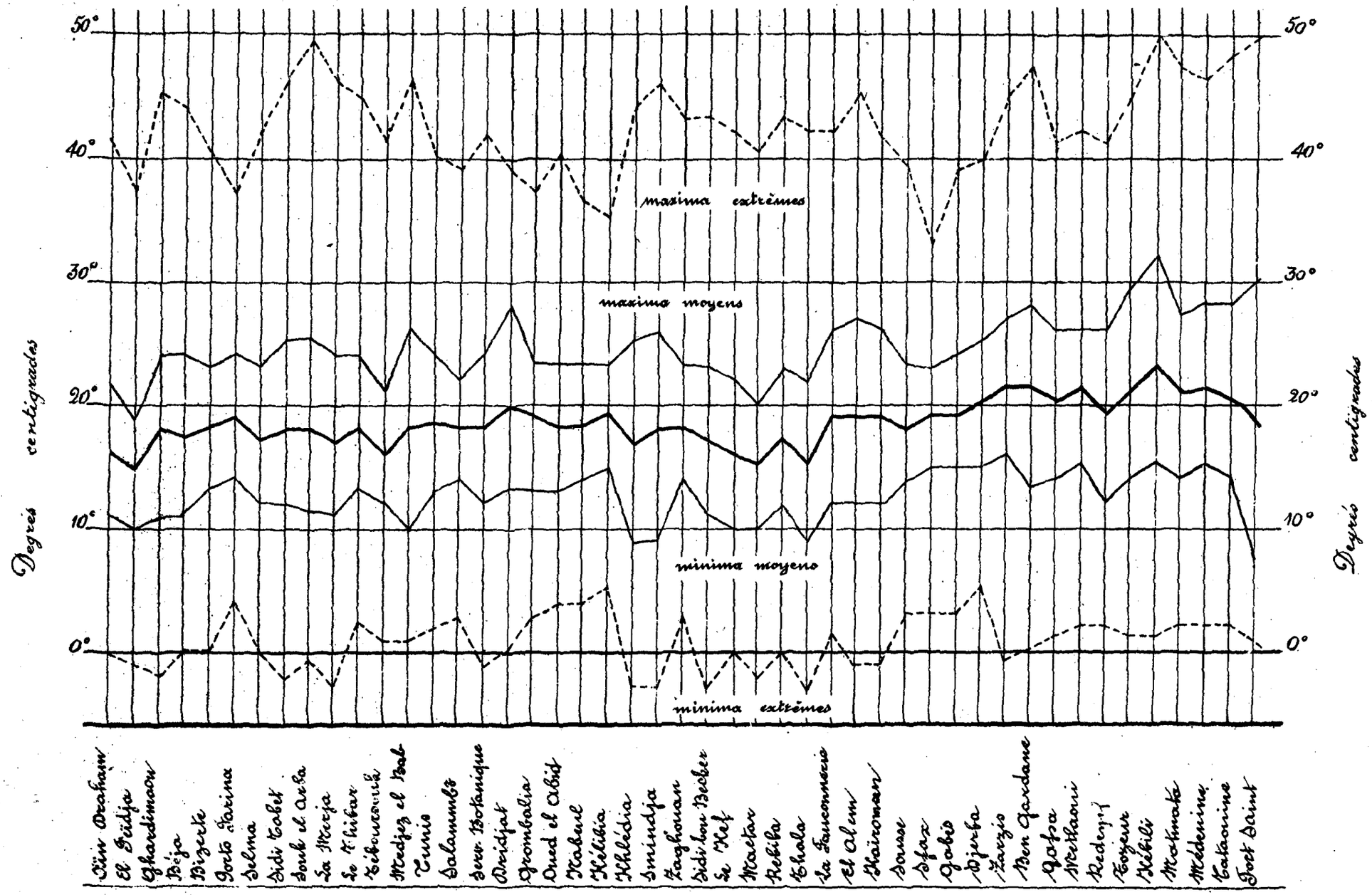

Graphique comparatif des températures moyennes et extrêmes maxima et minima annuelles des principales stations du réseau tunisien pour l'année 1926.

JANVIER 1926

Année 1926.

Signes conventionnels et abréviations : x pluies non mesurées, o gouttes, — pas d'observation, ... pas de pluie

Nos	Stations	1	2	3	4	5	6	7	8	9	10	11	12	13	14	15
1	Tabarca	..	..	65	12	80	5	..	..	..	..	12	..	..	..	..
2	Sauvage	—	—	—	—	—	—	—	—	—	—	—	—	—	—	—
3	Oin-Draham	..	..	..	304	302	136	..	..	..	..	..	..	..	..	..
4	El-Teïdja	..	..	..	245	435	280	55	..	..	..	..	..	..	..	..
5	Ternana	..	45	190	246	121	..	..	..	..	..	..	..	..	..	..
6	Ghardimaou	..	..	30	60	155	127	138	..	..	0	..	..	..	..	..
7	La Forestière	0	35	140	335	180	30	0	..	..	..	..	..	..	..	0
8	Le Munchar	..	43	26	213	27	..	2	..	..	..	..	..	..	..	15
9	Oin-el-Abeyer	..	42	27	251	41	..	..	..	..	..	..	..	..	..	..
10	Rouiguiba	..	..	..	..	..	..	..	..	..	12	..	..	..	..	..
11	Béja	..	..	90	202	227	..	..	..	..	16	4	..	..	..	..
12	El-Afareg	..	118	40	377	157	..	0	..	..	10	..	..	..	..	27
13	Oued-Bagrat	..	320	..	45	..	..	..	..	..	..	35	..	30	..	..
14	Beauce Tunisienne	..	..	65	22	220	..	..	..	..	..	..	..	..	..	..
15	Sedjenane (gare)	..	90	..	60	95	..	..	..	..	..	..	..	..	..	60
16	El-Guetna	..	..	155	45	10	..	0	..	..	50	..	..	..	..	15
17	Henchir Oria	..	..	40	35	20	..	..	..	..	..	..	..	..	..	..
18	Béchateur	..	..	..	..	..	..	..	..	..	..	..	..	..	..	..
19	Oin-Faouar	..	..	..	..	..	..	..	..	..	..	..	..	..	..	..
20	Dar Hamila	..	..	..	..	..	..	..	..	..	..	..	..	..	..	..
21	Oued Merakig	..	..	..	..	..	..	..	..	..	..	..	..	..	..	..
22	Eddekila	..	..	..	..	..	..	..	..	..	..	..	..	..	..	..
23	Chouigui	..	..	18	8	158	..	..	..	..	..	..	..	..	..	..
24	Chaouat	..	..	..	..	305	..	..	..	..	..	..	..	..	..	..
25	Bordj-Hadida	..	..	12	6	70	..	..	..	..	..	..	..	..	..	..
26	Bizerte (Carouba)	..	17	20	40	100	..	0	..	..	0	..	..	..	..	0
27	Bizerte (contrôle)	..	..	..	40	80	..	..	..	..	..	..	..	..	..	..
28	El-Azib (Moréal)	..	..	29	50	..	..	10	..	..	..	..	..	..	..	..
29	Les Meknas	..	..	106	..	..	110	..	..	..	..	..	..	..	..	..
30	Porto-Farina	..	..	90	281	12	..	..	..	..	..	..	..	..	..	0
31	Zindja	..	..	..	..	..	70	..	..	..	..	..	..	..	..	..
32	Béchiona	—	—	—	—	—	—	—	—	—	—	—	—	—	—	—
33	Mabtouha	..	4	..	302	..	..	..	..	..	..	..	..	..	..	..
34	Selma	..	..	5	44	334	..	..	..	..	..	..	..	..	..	..
35	Sidi-Tabet	..	9	5	200	..	..	..	..	..	..	..	..	..	..	..
36	Souk-el-Arba	..	..	30	20	250	70	..	0	..	..	0	..	..	..	..
37	Bulla-Régia	..	..	60	..	450	..	..	..	..	..	..	..	..	..	..
38	Melah Rechga	..	44	26	332	14	..	..	..	..	..	..	..	..	..	..
39	Zaouem	..	50	20	320	70	..	..	..	..	..	..	..	..	..	20
40	La Merdja	..	65	38	225	30	..	..	..	..	..	..	..	..	..	65
41	Le Thibar	..	..	62	30	200	5	..	..	..	..	..	..	..	..	..
42	Oin-Tounga	..	135	..	210	..	..	..	..	..	..	..	..	..	..	
43	Téboursouk	..	80	30	240	40	..	..	..	..	..	..	..	..	..	
44	Oued Djedra	—	—	—	—	—	—	—	—	—	—	—	—	—	—	
45	Oued Zarga	..	..	30	50	210	7	..	0	..	..	12	..	..	..	
46	Medjez-el-Bab	..	..	..	36	153	..	..	..	..	..	..	..	..	..	
47	Domaine d'Ukraine	..	..	40	10	..	..	..	..	..	..	..	..	..	..	

3 - A

N°	16	17	18	19	20	21	22	23	24	25	26	27	28	29	31	30	Total en millimètres	Nombre de jours	Observations particulières
1	162	15	32	25	6	3	281	161	..	5	67	..	..	..	..	..	93.1	15	
2	—	—	—	—	—	—	—	—	—	—	—	—	—	—	—	—	—	—	
3	194	..	107	..	..	17	161	13	..	234	216	0	..	..	..	..	162.4	11	
4	40	10	30	..	..	..	..	133	..	220	150	..	..	..	..	..	159.8	10	
5	..	..	..	..	..	..	..	..	139	28	..	..	..	..	..	..	76.9	6	
6	30	..	0	..	..	..	..	12	..	75	24	..	..	..	..	..	63.1	11	
7	..	..	..	..	..	..	100	0	96	85	0	..	..	..	..	..	100.1	13	
8	20	15	10	5	..	31	64	4	..	77	2	..	..	..	..	..	55.4	15	
9	25	..	25	..	..	45	..	58	..	55	..	..	..	..	..	..	56.9	9	
10	..	50	..	..	25	..	147	..	..	170	32	..	..	..	..	..	43.5	6	
11	28	..	16	..	..	..	165	..	..	..	70	..	..	..	..	..	81.8	9	
12	15	0	32	2	..	77	87	..	2	79	4	..	..	..	..	..	102.7	16	
13	..	..	..	51	183	..	81	..	..	101	50	..	..	..	..	..	89.6	9	
14	12	..	16	..	11	20	61	..	..	76	..	8	..	..	..	..	51.1	10	
15	..	95	..	45	..	363	32	..	155	..	..	..	..	..	..	..	99.5	9	
16	5	80	65	..	51	63	265	..	..	90	20	..	..	..	..	..	91.4	14	
17	..	70	..	..	..	..	..	160	..	..	70	..	15	..	..	..	41.0	7	
18	..	..	..	..	..	..	..	..	..	..	..	..	..	..	..	..	11.9	0.5	
19	..	..	..	..	..	..	..	..	..	..	..	..	..	..	..	..	15.3	0.5	
20	..	..	..	..	..	..	..	..	..	..	..	..	..	..	..	..	13.5	0.5	
21	..	..	..	..	..	..	..	..	..	..	..	..	..	..	..	..	14.7	0.5	
22	..	..	..	..	..	..	100	..	..	140	..	..	..	..	..	..	24.0	2	
23	..	..	20	..	..	..	18	60	..	26	158	18	..	..	..	..	48.4	9	
24	..	..	20	..	..	6	35	..	20	190	..	..	..	..	..	..	57.6	6	
25	0	..	25	..	0	0	58	..	..	90	100	25	..	..	..	..	38.6	11	
26	0	10	..	..	..	70	80	..	..	150	30	0	..	..	..	..	51.7	14	
27	..	..	..	..	..	15	70	..	..	14	240	25	..	..	..	..	48.4	7	
28	..	40	..	..	..	..	42	..	..	40	160	20	..	..	..	..	39.5	8	
29	..	..	40	..	..	..	370	..	..	135	..	..	..	..	..	..	76.1	5	
30	0	23	..	..	..	52	..	..	9	97	26	75	..	..	..	..	66.5	11	
31	..	0	..	..	1	..	..	20	10	..	75	..	..	..	..	..	17.5	5	
32	—	—	—	—	—	—	—	—	—	—	—	—	—	—	—	—	—	—	
33	..	20	..	..	..	16	78	22	..	143	..	..	..	..	..	..	61.5	7	
34	..	0	13	..	0	..	96	..	..	82	113	16	..	..	..	..	70.3	10	
35	..	..	..	..	..	44	..	50	220	..	..	..	..	..	..	..	52.8	6	
36	50	..	0	..	..	..	10	30	..	..	100	12	..	..	..	..	57.2	12	
37	..	..	50	..	..	..	..	..	..	90	..	..	..	..	..	..	65.0	6	
38	36	..	..	..	0	15	..	56	..	69	..	..	..	..	..	..	59.2	9	
39	10	..	..	..	..	..	40	..	..	80	10	..	..	..	..	..	62.0	9	
40	10	..	..	..	..	..	20	..	10	50	22	..	..	..	..	..	53.5	10	
41	60	3	3	..	..	..	8	40	..	13	70	26	..	..	..	..	52.0	12	
42	10	..	..	..	..	..	40	..	..	80	30	..	..	..	..	..	55.0	7	
43	50	..	9	..	..	..	..	..	..	80	60	..	..	..	..	..	58.9	8	
44	—	—	—	—	—	—	—	—	—	—	—	—	—	—	—	—	—	—	
45	13	..	13	12	2	..	..	11	..	..	65	10	..	..	..	..	43.5	13	
46	22	..	8	..	..	3	30	..	52	22	6	..	..	..	..	..	33.2	9	
47	..	..	..	..	..	..	30	..	8	62	25	..	..	..	..	..	20.0	7	

Signes conventionnels et abréviations : x pluies non mesurées, o gouttes – pas d'observation ... pas de pluie

N°	Stations	1	2	3	4	5	6	7	8	9	10	11	12	13	14	15
48	Sidi-Abdallah (Ksar-Tyr)	..	32	43	75	..	..	..	..	..	.	..	..	..	..	32
49	Bordj-sidi-Sabah	..	67	78	131	..	..	..	..	..	..	..	..	..	..	30
50	Henchir Bronich	..	75	..	100	70	..	..	..	..	..	..	..	..	..	..
51	Le Goubellat	..	42	80	145	20	..	..	..	..	..	..	..	..	..	30
52	Mectah-Cheik-Amor	..	52	..	157	10	..	..	..	..	..	..	..	..	..	30
53	Bir-el-Bey	..	..	..	142	..	..	..	..	..	..	..	..	..	..	..
54	Kheniguet (Goubellat)	..	..	54	50	105	..	0	..	..	55	..	..	..	..	30
55	Khenga	..	..	66	100	85	..	..	..	..	..	..	..	..	..	..
56	Bordj-Toum	..	105	130	71	..	6	..	..	..	..	..	..	..	..	..
57	Tébourba	..	..	38	10	216	..	..	..	..	..	..	..	..	..	..
58	Djédéida	70	..	20	200	..	..	..	..	..	..	..	..	..	..	8
59	Bordj-Touta I	..	..	..	10	122	..	..	..	..	..	..	..	..	..	..
60	Bordj-Touta II	..	..	..	10	122	..	..	..	..	0	..	..	..	..	0
61	Khalled	..	..	130	400	115	20	..	..	..	10	..	..	..	..	60
62	Tunis	..	..	8	5	394	..	0	1	..	..	..	..	..	..	...
63	Clos des Arcades	..	..	0	..	205	..	..	..	..	..	..	..	..	..	..
64	Salammbô (S.O.S.)	..	..	..	..	260	..	..	..	..	..	..	..	..	..	..
65	El-Aouina	..	..	0	163	11	..	..	..	..	..	..	..	..	..	..
66	La Soukra	..	..	..	190	..	..	..	..	..	..	..	..	..	..	..
67	El-Ariana	..	..	..	0	180	0	..	..	..	..	..	..	..	..	..
68	Service Botanique	..	..	4	..	319	..	4	0	..	..	..	..	..	..	..
69	Radès	..	..	..	..	282	..	..	..	..	..	..	..	..	..	..
70	Soltane	..	..	..	..	285	..	..	..	..	..	..	..	..	..	..
71	La Saverie (Douimsi)	..	20	450	..	..	..	11	..	..	..	..	..	..	..	15
72	Oun-Kettan	..	..	0	..	420	..	..	..	..	..	..	..	..	..	..
73	Sedjoumi	11	7	292	6	..	..	12	..	..	..	..	..	..	..	0
74	M'Rira	..	..	..	349	..	..	..	..	..	..	..	..	..	..	..
75	Bordj-Chakir	..	17	..	276	..	..	..	..	..	..	..	..	..	..	9
76	Ahmed Zaïd (Le Mornag)	..	..	..	12	356	0	..	..	..	..	..	..	..	..	..
77	St Cyprien	..	50	..	203	0	..	..	..	..	..	..	..	..	..	0
78	Driaja	..	..	50	10	122	..	..	0	..	..	..	..	..	..	..
79	Massicault	..	..	28	16	117	3	..	..	..	..	..	..	..	..	..
80	Henchir French	..	..	..	..	...	..	..	..	..	..	..	..	..	..	..
81	Montarnaud F I	..	..	35	135	..	..	..	..	..	..	..	..	..	..	..
82	Montarnaud F II	..	..	250	..	230	..	..	..	..	..	..	..	..	..	..
83	Tedjet Kemaken	..	30	..	98	..	..	5	..	..	..	..	..	..	..	30
84	El-Hafsia	..	..	28	5	184	13	..	6	..	..	..	..	..	..	6
85	Mengoub	..	..	51	133	..	..	..	..	..	..	..	..	..	..	..
86	Grombalia	..	..	0	0	490	25	0	..	..	..	..	..	..	..	..
87	Oun-Tébournok	..	..	14	..	655	..	23	..	..	..	..	..	..	..	..
88	Kouba Kbira	..	..	..	275	40	..	..	..	..	..	..	..	..	..	..
89	Soliman	..	..	3	..	415	..	..	..	..	..	..	..	..	..	0
90	Bir Méroua	..	..	..	..	20	..	240	..	..	..	..	..	..	..	..
91	Oued-el-Abid	..	..	..	..	280	..	..	..	..	..	..	..	..	..	..
92	Menzel Temime	..	..	..	..	400	.	..	..	..	..	..	..	..	..	..
93	Menzel Yabia	..	..	5	46	..	500	30	..	..	..	..	..	..	..	..
94	Nabeul	..	..	..	..	200	72	..	..	..	..	..	..	..	..	..

Mois de Janvier

5-A

N°	16	17	18	19	20	21	22	23	24	25	26	27	28	29	31	30	Total en millimètres	Nombre de jours	Observations particulières
48	15	8	..	..	..	0	..	..	..	114	0	..	..	..	..	..	31.9	3	
49	..	..	..	..	..	..	..	7	27	..	85	17	..	..	..	..	44.2	8	
50	..	..	..	25	..	..	..	50	..	60	..	..	..	..	..	..	38.0	6	
51	..	0	..	0	..	..	50	..	..	95	10	..	..	..	..	..	47.2	10	
52	..	0	..	..	0	0	44	..	..	95	10	..	..	..	..	..	39.8	10	
53	46	..	..	..	..	..	22	..	..	..	90	..	..	..	..	..	30.0	4	
54	20	..	0	..	..	0	20	..	6	95	..	..	..	..	..	..	43.5	12	
55	0	..	20	..	0	16	62	..	..	87	0	..	..	..	..	..	43.6	10	
56	4	15	..	..	7	12	53	..	..	107	31	..	..	..	..	..	54.1	11	
57	..	..	..	..	..	..	85	..	12	162	20	..	..	..	..	..	54.3	7	
58	..	15	..	..	..	..	60	..	28	225	..	..	..	..	..	..	62.6	8	
59	..	..	10	..	..	..	90	..	..	..	30	150	..	..	..	..	41.2	6	
60	..	50	..	0	..	..	140	..	..	100	77	15	..	..	..	..	51.4	10	
61	40	5	..	..	..	0	30	..	..	85	40	..	..	..	..	..	93.5	12	
62	7	0	7	0	..	12	40	..	..	189	147	..	..	..	..	..	81.0	13	
63	..	0	0	..	..	..	55	..	..	180	115	10	..	..	..	..	56.5	8	
64	..	..	..	..	..	50	30	23	..	306	195	..	..	..	..	..	86.4	6	
65	0	14	..	..	..	14	26	..	29	339	..	0	..	..	..	..	59.6	10	
66	..	..	21	..	10	..	40	17	..	120	223	15	..	..	..	..	63.6	8	
67	..	..	20	..	..	..	0	30	..	0	250	0	..	..	..	..	480	9	
68	0	5	18	..	..	20	55	..	..	32	333	10	..	..	..	3	80.3	13	
69	..	..	..	..	..	..	..	..	..	..	434	..	..	..	..	..	71.6	2	
70	5	..	..	..	..	0	20	..	..	195	220	15	..	..	..	..	74.0	7	
71	..	30	..	..	..	..	34	..	..	450	..	..	..	..	..	..	101.0	7	
72	12	7	23	..	..	6	50	..	..	450	15	..	..	..	..	..	98.3	9	
73	15	13	..	..	..	17	40	..	47	295	..	..	..	..	..	..	75.5	12	
74	..	..	19	..	..	..	..	..	..	355	..	..	..	..	..	..	72.3	3	
75	..	21	..	..	..	25	45	..	..	325	..	..	..	..	..	..	71.8	7	
76	0	25	21	..	..	..	30	..	..	137	231	52	..	..	..	..	86.4	10	
77	..	35	..	..	..	8	63	..	..	255	1	..	..	..	..	..	61.3	9	
78	25	..	10	..	0	0	20	..	..	85	95	0	..	..	..	..	41.7	12	
79	21	..	..	..	..	9	34	..	22	138	3	..	..	..	..	..	39.1	10	
80	..	..	..	..	..	..	..	..	..	100	35	..	..	..	..	..	13.5	2	
81	15	..	..	..	..	..	10	..	..	57	60	..	..	..	..	..	31.2	6	
82	..	..	..	..	..	..	..	..	..	..	128	10	..	..	..	..	61.8	4	
83	..	..	10	7	..	5	30	..	25	175	8	..	..	..	..	..	42.3	11	
84	..	..	12	..	22	..	64	..	23	177	3	..	..	..	..	..	54.3	12	
85	34	..	10	..	..	20	..	..	..	144	..	..	..	..	..	..	39.2	6	
86	2	0	10	..	..	..	5	20	..	120	230	25	..	..	..	..	94.7	13	
87	15	..	25	..	..	..	10	..	..	175	262	43	..	..	..	..	122.2	9	
88	..	..	..	..	..	..	20	..	..	176	217	..	..	..	..	..	72.8	5	
89	1	..	..	..	..	20	..	..	..	192	256	..	..	..	..	..	88.7	7	
90	..	0	44	..	..	38	8	..	..	..	190	254	..	..	..	..	79.4	8	
91	..	5	..	..	..	10	30	..	..	140	450	0	..	..	..	..	91.5	7	
92	..	..	16	8	..	..	126	..	..	240	140	..	..	..	..	..	93.0	6	
93	..	..	..	..	..	42	..	..	..	98	15	..	..	..	..	..	73.6	7	
94	..	15	..	..	..	..	..	..	..	66	340	14	..	..	..	..	70.7	6	

Année 1926.

6 - A

Signes conventionnels et abréviations. x pluies non mesurées, o gouttes. — pas d'observation .·. pas de pluie

Nos	Stations	1	2	3	4	5	6	7	8	9	10	11	12	13	14	15
95	Bir-bou-Rekba	..	..	..	140	90	..	..	..	..	..	..	..	..	..	..
96	Hammamet	..	..	..	0	363	37	..	..	..	..	..	..	..	..	..
97	Kelibia	..	..	..	90	200	70	10	..	..	..	..	..	..	..	..
98	Khlédia	..	..	..	..	315	..	..	..	..	..	..	..	..	..	..
99	Ain-el-Asker	..	..	50	30	180	..	..	..	..	..	..	..	..	..	0
100	Beaucastel															
101	Smindja (Depienne)	..	31	0	222	0	..	25	..	..	0	..	..	..	..	23
102	Moghrane	..	..	35	..	290	..	25	..	..	..	..	..	..	..	..
103	Val St Pierre	..	..	42	..	251	..	..	..	..	..	..	..	..	..	..
104	Zaghouan (ville)	..	..	32	10	363	4	21	..	..	..	..	..	..	..	..
105	Zaghouan (Contrôle)	..	..	41	..	365	4	..	27	..	..	..	..	..	..	..
106	Ain-Zériba (frais vallon)	..	25	0	336	2	..	4	..	..	..	..	..	..	..	27
107	Zériba	..	..	0	350	..	..	..	..	..	..	..	..	..	..	..
108	Ain-Battaria	..	10	..	430	..	..	..	..	..	..	..	..	..	..	20
109	Val Suzon	..	..	15	15	236	..	..	..	..	..	..	..	..	..	..
110	Oued-el Hammam	..	..	..	..	..	..	..	..	..	..	..	..	..	..	..
111	Oued Dridja	..	2	6	157	40	..	..	..	..	..	..	..	..	..	105
112	Ste Marie du Zit	..	..	49	..	561	..	..	0	..	..	..	..	..	..	..
113	Ste Marie du Zit (sans pluci)	..	..	45	..	565	..	..	6	..	..	..	..	..	..	..
114	Beni-Deraj	..	40	..	575	..	..	..	..	..	..	..	..	..	..	..
115	Segermès	..	..	25	0	480	20	..	0	..	..	..	..	..	..	..
116	Saouaf (Ain-Zactoun)	..	35	8	550	..	..	..	..	..	..	..	..	..	..	56
117	Saouaf (Henchir Zeguedane)	..	18	..	285	0	..	..	..	..	..	..	..	..	..	80
118	Ain-M'Deker	..	..	..	..	630	..	..	..	..	..	..	..	..	..	..
119	Saouaf (Gdes Gouttes)	..	..	28	644	..	..	..	..	..	..	..	..	..	..	..
120	Bou-Ficha	..	..	25	..	420	..	..	..	..	..	..	..	..	..	..
121	El Hley	..	..	20	..	405	..	..	..	..	..	..	..	..	..	..
122	Enfidaville	..	..	13	405	25	..	..	..	..	..	..	..	..	..	..
123	Djeradou Nord	..	..	..	..	446	..	..	..	..	..	..	..	..	..	42
124	Djeradou Sud	..	..	15	384	20	..	..	..	..	..	..	..	..	..	..
125	Djebebina	..	..	..	..	210	..	..	..	..	..	..	..	..	65	..
126	St Maurice de Djebebina	..	30	..	440	..	..	..	..	..	..	..	..	..	81	..
127	Henchir Kasbate	..	..	..	310	..	..	..	..	..	..	..	..	..	..	..
128	El Halim	..	..	55	17	350	..	..	0	..	..	..	..	..	..	..
129	Domaine de la Fauvette	..	..	..	40	205	..	..	..	..	..	..	..	..	..	..
130	Djomda	..	..	37	209	..	..	..	1.	..	73	..	..	..	..	..
131	Sidi bou-Becker	..	..	..	..	100	..	..	..	..	..	..	..	..	..	..
132	Sidi Naoui	..	..	..	..	..	..	..	..	..	..	..	..	..	..	..
133	Ben Smaïn	..	..	..	..	..	..	..	..	..	..	..	..	..	..	..
134	Sidi Aouïdat	..	..	..	..	..	..	..	..	..	..	..	..	..	..	..
135	Ain-Remada	..	..	..	..	..	..	..	..	..	..	..	..	..	..	..
136	Ain-Allega	..	..	..	..	..	..	..	..	..	..	..	..	..	..	..
137	Ain-Fourna	..	..	..	..	..	..	..	..	..	..	..	..	..	..	..
138	Henchir Remana	..	..	..	..	..	..	..	..	..	..	..	..	..	..	..
139	Souk Rebaa	..	..	..	..	..	..	..	..	..	..	..	..	..	..	..
140	Ain-M'Zata	..	..	..	..	..	..	..	..	..	..	..	..	..	..	..
141	Sidi-Saïd	..	..	..	..	..	..	..	..	..	..	..	..	..	..	..

Mois de Janvier

7 - A

N°	16	17	18	19	20	21	22	23	24	25	26	27	28	29	31	30	Total en millimètres	Nombre de jours	Observations particulières
95	..	..	..	..	..	..	..	..	118	242	5	..	..	..	..	..	59.5	5	
96	40	..	0	..	..	0	..	..	160	224	80	..	..	..	..	..	90.4	9	
97	..	..	10	..	..	..	30	20	..	80	..	..	..	..	..	..	51.0	8	
98	..	..	10	..	..	..	..	..	..	40	310	..	..	..	..	..	67.5	4	
99	20	..	..	..	..	..	40	..	..	140	120	..	..	..	..	..	58.0	8	
100																			
101	14	2	16	..	..	3	4	..	54	171	17	..	..	..	..	..	58.2	15	
102	40	..	30	..	..	20	..	..	..	250	120	..	..	..	..	..	81.0	8	
103	30	5	5	..	..	..	..	..	..	198	82	..	..	..	..	..	61.3	7	
104	20	4	..	..	..	..	5	..	..	95	198	4	..	..	..	..	75.4	11	
105	20	15	20	6	..	..	10	..	..	70	224	10	..	..	..	..	81.2	12	
106	13	0	0	..	..	0	3	..	60	247	17	..	..	..	..	..	73.4	14	
107	20	..	..	..	..	..	..	..	90	175	5	..	..	..	..	..	64.0	6	
108	30	..	..	..	..	..	..	70	224	30	..	..	..	..	..	..	81.4	7	
109	50	..	..	..	..	..	..	..	..	190	131	..	..	..	..	..	63.7	6	
110	..	..	..	..	..	..	..	..	..	..	..	..	..	..	..	..	88.3	x	
111	21	..	..	..	..	9	8	..	..	125	16	..	..	..	..	..	48.9	10	
112	15	..	0	..	..	..	0	..	..	218	100	..	..	..	..	..	94.3	8	
113	30	..	..	..	..	..	..	..	..	..	..	..	..	..	..	..	64.6	4	
114	..	..	..	..	..	..	..	..	..	220	0	..	..	..	..	..	93.4	4	
115	48	..	..	..	..	..	0	..	..	191	143	..	..	..	..	..	90.7	9	
116	4	..	..	..	..	..	3	..	..	302	0	..	..	..	..	..	95.8	8	
117	20	..	..	..	..	..	0	..	..	350	20	..	..	..	..	..	77.3	8	
118	200	..	..	..	..	..	..	..	..	620	..	..	..	..	..	..	145.0	3	
119	97	..	..	..	..	..	..	..	..	243	124	..	..	..	..	..	113.6	5	
120	62	..	..	..	..	..	..	..	..	170	185	..	..	..	..	..	86.2	5	
121	80	..	20	..	..	0	..	..	..	190	210	..	..	..	..	..	92.5	7	
122	77	..	4	..	..	..	..	..	212	161	..	..	..	..	..	..	89.7	7	
123	..	..	..	..	..	..	..	..	..	302	43	..	..	..	..	..	83.2	4	
124	64	..	..	..	..	..	15	..	..	180	150	..	..	..	..	..	82.8	7	
125	..	..	..	..	..	..	..	..	..	342	..	..	..	..	..	..	61.7	3	
126	..	..	..	..	..	..	..	..	..	216	87	..	..	..	..	..	85.4	5	
127	38	..	..	..	..	..	..	..	..	137	..	..	..	..	..	..	48.5	3	
128	95	..	0	..	..	..	10	5	..	185	157	..	..	..	..	..	87.4	10	
129	42	..	..	..	..	..	..	..	..	255	85	..	..	..	..	..	62.7	5	
130	73	..	..	..	..	..	..	..	..	216	102	..	..	..	..	..	71.0	6	
131	99	..	5	..	..	12	..	..	..	115	115	..	..	..	..	..	44.6	6	
132	..	..	..	..	..	..	..	..	..	..	..	..	..	..	..	..	34.0	x	
133	..	..	..	..	..	..	..	..	..	..	..	..	..	..	..	..	33.3	x	
134	..	..	..	..	..	..	..	..	..	..	..	..	..	..	..	..	33.0	x	
135	..	..	..	..	..	..	..	..	..	..	..	..	..	..	..	..	38.9	x	
136	..	..	..	..	..	..	..	..	..	..	..	..	..	..	..	..	46.5	x	
137	..	..	..	..	..	..	..	..	..	..	..	..	..	..	..	..	49.9	x	
138	..	..	..	..	..	..	..	..	..	..	..	..	..	..	..	..	54.2	x	
139	..	..	..	..	..	..	..	..	..	..	..	..	..	..	..	..	43.3	x	
140	..	..	..	..	..	..	..	..	..	..	..	..	..	..	..	..	24.3	0.5	
141	..	..	..	..	..	..	..	..	..	..	..	..	..	..	..	..	53.9	x	

Signes conventionnels et abréviations : x pluies non mesurées, o gouttes, — pas d'observation : ... pas de pluie

Nos	Stations	1	2	3	4	5	6	7	8	9	10	11	12	13	14	15
142	Henchir-es-Schilli	..	..	..	..	..	..	..	..	..	..	..	..	..	..	..
143	Ste Lucie (El-Oroussa)	..	..	30	105	..	..	..	..	..	..	..	..	..	..	..
144	El Oroussa (Domaine)	..	91	..	132	12	..	..	..	..	..	..	..	..	..	..
145	Djelida (El Oroussa)	..	71	92	..	..	..	..	..	..	..	..	..	..	..	..
146	Gaussat-el-Bey	..	..	30	50	70	..	..	..	..	..	..	..	..	..	..
147	Gafour	..	..	52	254	74	32	..	..	..	21	..	..	..	..	48
148	Gafour supérieur	..	..	27	205	31	..	..	..	..	5	..	..	..	..	..
149	Sidi Ayed	..	73	236		..	..	..	..	..	..	..	..	..	..	73
150	Ain-Garou	..	46		40	202	40	..	..	..	..	..	..	..	..	..
151	Sidi Attia	..	..	60	120	70	..	..	..	..	..	..	..	..	..	..
152	Bou-Arada	..	..	85	200	..	..	..	..	..	..	..	..	..	..	57
153	Bou-Arada (F. d'Ortois)	..	98	..	154	24	..	..	..	..	0	..	..	..	..	56
154	Er-Remil-Etat	..	..	30	90	20	..	..	..	..	..	..	..	..	..	..
155	Sheniguet-ed-Deham	0	..	45	202	..	..	..	..	..	..	..	..	..	..	24
156	Soukanda	..	..	..	360	..	..	..	..	..	..	..	..	..	..	..
157	Saadia du Bargou	..	..	..	410	..	11	..	..	..	..	..	..	..	..	..
158	Sadga	—	—	—	—	—	—	—	—	—	—	—	—	—	—	—
159	Djebel Djouggar	..	..	47	32	174	..	..	..	..	0	..	..	..	..	..
160	Henchir Medjet-es-Soliane	..	..	31	132	139	73	..	..	..	2	..	..	..	..	..
161	Salines de Sorbeuss	..	22	..	104	56	24	21	..	..	..	..	..	..	..	..
162	Sorbeuss (Romarins)	..	..	18	173	49	..	..	..	..	..	..	..	..	..	..
163	Ebba Ksour	..	..	10	130	130	..	..	..	..	..	..	..	..	..	..
164	Bahara (H. El. Meya)	..	..	35	164	63	80	..	..	..	..	..	..	..	..	..
165	Le Kef	..	..	34	118	40	93	10	..	..	0	..	..	..	..	..
166	Mine Kébouch (Zafrane)	..	..	..	..	..	..	..	..	..	..	100	52	..	..	..
167	Oued Mellègue	..	..	..	..	..	..	..	..	..	..	..	..	..	..	..
168	Djérissa	..	..	..	..	..	..	..	..	..	..	..	..	..	..	..
169	Ain Mesria	..	..	..	..	..	..	..	..	..	..	..	..	..	..	..
170	Kalaat-es-Senam	..	..	..	..	..	..	..	..	..	..	..	..	..	..	..
171	Le Krouif	..	..	..	..	..	..	..	..	..	..	..	..	..	..	..
172	Le Ksour	..	..	..	140	..	..	..	..	..	..	..	..	..	..	96
173	Mactar	..	..	..	30	240	125	10	..	..	..	..	..	..	..	..
174	La Kessera	..	..	..	280	..	60	..	..	..	..	..	..	..	..	..
175	Rohia	..	..	..	130	..	..	..	..	..	..	..	..	..	..	80
176	Kef Rébiba	15	42	200	16	13	2	10	..	..	..	..	..	..	..	85
177	Sakiet-Mine	..	0	20	91	31	135	120	0	..	..	..	..	..	..	..
178	Coucha	..	0	12	27	192	118	58	..	..	..	..	..	..	..	68
179	Kalaa-Djerda	..	..	..	186	18	12	..	..	..	..	..	..	..	..	..
180	Tadjerouine (Zouagha)	..	135	152	94	89	71	..	..	75	..	43	..	..	..	..
181	Tadjerouine (Feuille)	..	..	..	110	50	..	..	..	..	..	..	..	..	..	110
182	Thala	..	..	0	..	144	29	28	..	..	..	..	..	..	..	..
183	Sbiba	..	..	..	..	40	..	..	..	..	..	..	..	..	..	..
184	Djilma	..	..	..	..	..	..	..	..	..	..	..	..	..	..	..
185	Sbeïtla	..	..	..	..	64	..	..	..	..	..	..	..	..	..	..
186	Fériana	..	..	..	..	45	..	..	..	..	..	..	..	..	..	..
187	Le Chambi	..	..	..	..	..	..	..	..	..	..	..	..	..	..	35
188	La Fauconnerie	..	..	..	8	0	..	..	..	..	..	..	..	..	..	..

Mois de Janvier

9 - A

N°	16	17	18	19	20	21	22	23	24	25	26	27	28	29	31	30	Total en millimètres	Nombre de jours	Observations particulières
142	..	..	..	..	..	..	..	..	..	..	..	..	..	..	..	..	17.1	0.J.	
143	78	-	..	..	..	..	30	..	25	65	..	..	..	..	..	..	39.3	6	
144	61	..	..	..	..	..	40	..	..	92	..	..	..	..	..	..	42.8	6	
145	64	..	..	..	..	..	14	..	..	34	67	13	..	..	..	..	35.5	7	
146	..	..	0	..	..	..	147	..	..	175	20	..	..	..	..	..	49.2	7	
147	42	..	..	..	20	14	..	..	..	34	50	..	..	..	..	..	64.1	11	
148	..	..	..	..	..	..	..	..	..	78	1	..	..	..	..	..	34.7	6	
149	-	..	..	..	..	..	..	..	..	..	..	124	..	..	..	..	50.6	4	
150	50	11	..	..	..	15	..	..	..	22	56	..	..	..	..	..	48.2	9	
151	..	..	..	..	..	..	..	..	..	60	..	..	..	..	..	..	31.0	4	
152	8	..	..	..	..	..	..	..	..	84	36	..	..	..	..	..	47.0	6	
153	5	..	..	0	..	..	21	..	..	87	20	..	..	..	..	..	46.5	10	
154	75	..	..	..	..	..	..	..	22	55	30	..	..	..	..	..	32.2	7	
155	27	..	..	..	..	..	25	..	..	96	29	..	..	..	..	..	44.8	8	
156	60	..	..	..	..	..	..	..	..	350	..	..	..	..	..	..	77.0	5	
157	125	..	..	..	..	..	..	30	..	40	76	20	..	..	..	..	71.2	7	
158	—	—	—	—	—	—	—	—	—	—	—	—	—	—	—	—	—	—	
159	76	..	..	..	..	..	20	..	..	..	329	..	..	..	..	..	67.8	7	
160	169	..	..	..	..	..	34	..	..	134	36	20	..	..	..	..	77.0	10	
161	120	..	..	..	..	..	..	..	..	..	42	50	..	..	..	..	43.9	8	
162	82	..	..	..	..	..	..	..	..	75	..	7	..	..	..	..	40.6	6	
163	115	..	..	..	..	0	21	..	13	55	4	0	..	..	..	..	48.0	10	
164	45	..	..	..	..	8	23	..	..	51	12	1	..	..	..	..	48.2	10	
165.	59	..	5	..	..	..	30	..	25	30	35	..	..	..	..	..	48.1	12	
166	..	..	..	..	..	..	..	..	..	90	..	..	..	..	..	..	24.2	3	
167	..	..	..	..	..	..	..	..	..	..	..	..	..	..	..	..	24.0	x	
168	..	..	..	..	..	..	..	..	..	..	..	..	..	..	..	..	28.2	0.J.	
169	..	..	..	..	..	..	..	..	..	..	..	..	..	..	..	..	50.5	x	
170	..	..	..	..	..	..	..	..	..	..	..	..	..	..	..	..	49.5	x	
171	..	..	..	..	..	..	..	..	..	..	..	..	..	..	..	..	50.9	x	
172	47	-	..	..	..	..	..	..	..	81	..	..	..	..	..	..	36.4	4	
173	95	10	..	..	..	..	0	..	..	42	26	16	..	..	..	..	59.4	10	
174	120	-	..	..	..	..	..	..	..	106	34	..	..	..	..	..	60.0	5	
175	15	-	..	..	..	..	..	..	..	80	10	..	..	..	..	..	31.5	5	
176	..	..	..	..	..	10	..	..	180	116	..	..	..	..	..	..	68.9	11	
177	70	..	..	..	..	..	..	..	..	140	120	..	..	..	..	..	72.7	10	
178	..	..	..	..	..	..	22	..	74	75	..	..	..	..	..	..	64.6	10	
179	89	..	..	..	..	..	..	..	..	21	75	..	..	..	..	..	40.1	6	
180	108	121	..	..	..	..	..	..	..	152	126	175	..	..	..	..	134.1	12	
181	..	..	..	..	..	..	..	..	..	120	..	..	..	..	..	..	39.0	4	
182	102	21	..	..	..	..	..	18	..	67	129	30	..	..	..	..	56.7	10	
183	..	..	..	..	..	..	..	..	..	90	110	..	..	..	..	..	24.0	3	
184	250	..	..	..	..	..	..	..	..	370	390	..	..	..	..	..	101.0	3	
185	63	..	..	..	..	..	..	..	..	..	115	25	..	..	..	..	25.7	4	
186	..	110	..	..	..	..	0	..	..	20	50	7	..	..	..	..	23.2	6	
187	40	..	..	..	..	..	..	..	..	..	..	..	..	..	..	..	7.5	2	
188	35	..	..	..	..	0	..	..	0	236	46	..	..	..	..	..	32.5	7	

Signes conventionnels et abréviations: x pluies non mesurées, o gouttes — pas d'observation ... pas de pluie

N°	Stations	1	2	3	4	5	6	7	8	9	10	11	12	13	14	15
189	Guémouda (Sidi-bou-Zid)	..	..	..	o	.	..	..	..	..	..	..	..	..	..	..
190	Sbikha-es-Sbatt	..	..	4	60	165	o	..	..	..	..	..	..	..	..	..
191	Sbikhat	..	4	..	163	..	..	..	..	..	..	..	..	..	..	..
192	Kesserour	..	..	..	180	..	..	..	..	..	..	..	..	..	..	..
193	El-Allem (Henriville)	..	..	5	185	..	..	..	..	..	..	..	..	..	..	80
194	Henchir Nedjema	..	..	..	203	..	..	..	..	..	..	..	..	..	..	..
195	Kairouan	..	..	o	18	45	..	..	..	..	..	..	..	..	..	..
196	Pichon	..	..	10	90	..	..	..	..	..	..	..	..	..	..	100
197	Ste Madeleine d'Ousselia	..	..	o	26	2	..	..	..	..	..	..	..	..	..	..
198	Sidi-Amor-el-Henani	..	..	..	30	..	..	..	..	..	..	..	..	..	..	..
199	Djebel Trokza	..	o	..	20	..	..	..	..	..	..	..	..	..	..	..
200	Kaouareb	..	..	..	50	..	..	..	..	..	..	..	..	..	..	30
201	El-Haouareb	..	..	..	..	60	..	..	..	..	..	..	..	..	..	..
202	Ain-Kez	..	..	..	..	..	..	..	..	..	..	..	..	..	..	..
203	Sidi Saad	..	..	..	0	15	..	..	..	..	..	..	..	..	..	..
204	Ain-Koudiat	..	..	..	..	120	..	..	..	..	..	..	100	..	..	..
205	Sidi Mansour	..	..	..	..	..	..	..	..	..	..	..	..	..	..	..
206	Hadjeb-el-Aïoun	..	..	..	100	..	..	..	..	..	..	..	..	..	..	..
207	Smala des Saouassi	..	..	..	..	243	..	..	..	..	..	..	..	..	..	..
208	Sidi-bou-Ali	..	..	..	..	250	..	..	..	..	..	..	..	..	..	..
209	Akouda	..	..	..	..	400	..	..	..	..	..	..	..	..	..	..
210	Sousse	..	o	..	..	210	100	..	..	..	..	..	..	..	..	..
211	Monastir	..	..	..	430	70	..	..	..	..	..	..	..	..	..	..
212	Ksour Essaf	..	..	..	..	369	71	..	..	..	..	..	..	..	..	..
213	Salakta	..	..	..	..	430	..	..	..	..	..	..	..	..	..	..
214	Mahédia	..	..	..	..	400	110	..	..	..	..	..	..	..	..	..
215	El-Djem	..	..	..		310	..	..	..	..	..	..	..	..	..	..
216	Zeriaga	..	..	..	..	..	..	..	..	..	..	..	..	..	..	..
217	Bou-Thadi	..	..	..	29	0	..	..	..	..	..	..	..	..	..	..
218	Sfax	..	..	..	..	170	..	..	..	..	..	..	..	..	..	..
219	Ouled Hacem	..	..	..	..	259	..	..	..	..	..	..	..	..	..	..
220	Graïba (gare)	..	..	..	..	..	..	..	..	..	..	..	..	..	..	..
221	St Michel du Sud	..	..	..	o	..	..	..	..	..	..	..	..	..	..	..
222	Les Qouinets	—	—	—	—	—	—	—	—	—	—	—	—	—	—	—
223	Gabès	..	..	..	..	..	..	..	..	..	..	..	..	..	..	..
224	Djerba	..	..	o	..	80	..	..	..	..	..	..	..	..	..	..
225	Zarzis	..	..	..	15	172	..	..	..	..	..	..	..	..	..	..
226	Ben-Gardane	..	..	o	..	130	..	..	..	..	..	..	..	..	..	..
227	Chabat (Ferme Roux)	..	..	..	5	..	..	..	..	..	..	..	..	..	..	..
228	Chabat	..	..	..	o	..	..	..	..	..	..	..	..	..	..	..
229	Laurens	..	..	..	..	..	..	..	..	..	..	..	..	..	..	..
230	Dolfus	..	..	..	o	o	..	..	..	..	..	..	..	..	..	..
231	St Michel	..	..	..	3	o	..	..	..	..	..	..	..	..	..	..
232	De Nerço	..	..	..	..	..	..	..	..	..	..	..	..	..	..	..
233	Ben-Nessim	..	..	..	..	..	..	..	..	..	..	..	..	..	..	..

Mois de Janvier

N°	16	17	18	19	20	21	22	23	24	25	26	27	28	29	31	30	Total en millimètres	Nombre de jours	Observations particulières
189	30	..	..	..	..	..	..	..	..	0	124	0	..	..	..	..	16.0	5	
190	83	..	..	..	..	..	0	..	..	275	103	..	..	..	..	..	69.0	8	
191	79	..	..	..	..	..	..	..	301	15	27	..	..	..	..	..	58.9	6	
192	..	..	..	..	..	..	..	..	..	300	..	..	..	..	..	..	48.0	2	
193	..	..	..	..	..	..	..	..	67	245	10	..	..	..	..	..	59.2	6	
194	83	..	..	..	..	..	..	..	..	282	50	..	..	..	..	..	61.8	4	
195	35	..	..	..	..	..	..	..	..	223	46	28	..	..	..	..	39.5	7	
196	..	..	..	..	..	..	..	..	0	90	50	..	..	..	..	..	34.0	6	
197	114	..	..	..	..	0	0	..	..	115	28	..	..	..	..	..	51.9	8	
198	..	..	..	..	..	..	..	..	150	160	..	..	..	..	..	..	34.0	3	
199	..	57	..	..	..	..	..	..	..	78	80	..	..	..	..	..	23.5	5	
200	20	..	..	..	..	..	..	..	30	80	..	..	..	..	..	..	21.0	5	
201	..	..	..	..	..	..	..	..	..	50	80	..	..	..	..	..	19.0	3	
202	..	..	..	..	..	..	..	..	..	..	..	..	..	..	..	..	51.6	0.5	
203	42	25	..	..	..	..	..	..	..	130	35	..	..	..	..	..	24.7	6	
204	..	..	..	..	..	20	..	..	..	..	140	..	..	..	..	..	38.0	4	
205	..	60	..	..	..	..	..	..	..	30	95	..	..	..	..	..	18.5	3	
206	60	..	..	..	..	..	..	..	..	220	60	..	..	..	..	..	44.0	4	
207	25	..	..	..	..	..	..	..	..	..	350	..	..	..	..	..	61.8	3	
208	80	..	..	..	..	..	..	..	..	400	80	..	..	..	..	..	81.0	4	
209	45	..	..	..	..	..	..	..	..	270	90	..	..	..	..	..	80.5	4	
210	10	10	0	..	..	..	10	..	..	90	150	60	..	..	..	..	64.0	10	
211	..	..	..	..	..	..	..	..	91	102	75	..	..	..	..	..	76.8	5	
212	..	..	..	..	..	..	..	..	..	..	30	2	24	..	..	..	76.6	5	
213	25	..	..	..	..	..	..	..	90	..	135	..	..	..	..	..	68.0	4	
214	..	..	..	..	..	210	180	50	..	..	..	..	..	..	..	..	95.0	5	
215	0	0	..	..	..	..	..	..	..	25	100	5	..	..	..	..	44.0	6	
216	..	..	..	..	..	..	..	..	..	..	180	..	..	..	..	..	18.0	1	
217	34	..	..	..	10	..	..	..	..	..	85	93	..	..	..	..	25.1	6	
218	..	25	..	..	..	..	..	..	..	..	15	3	..	..	..	..	21.3	4	
219	..	33	..	..	..	..	..	..	..	0	0	35	..	..	..	..	32.7	5	
220	40	..	..	..	..	..	..	..	..	100	90	..	..	..	..	..	23.0	3	
221	..	..	..	..	..	..	..	..	..	..	35	..	..	..	..	..	3.5	2	
222	—	—	—	—	—	—	—	—	—	—	—	—	—	—	—	—	—	—	
223	..	0	..	..	..	..	..	..	0	0	0	..	..	..	..	..	0	4	
224	..	0	..	..	..	..	..	..	..	0	60	..	..	..	..	..	14.0	5	
225	10	..	..	..	..	..	..	..	..	..	160	30	..	..	..	..	38.7	5	
226	..	..	..	..	..	..	..	..	..	..	80	20	..	..	..	..	23.0	4	
227	35	..	..	..	..	..	..	..	..	25	150	50	..	..	..	..	26.5	5	
228	..	30	..	..	..	..	..	..	..	60	..	..	..	..	..	..	9.0	3	
229	..	30	..	..	..	..	..	..	..	..	165	35	..	..	..	..	23.0	3	
230	30	..	..	..	..	..	..	..	..	7	40	30	..	..	..	..	10.7	6	
231	32	..	..	..	..	..	..	..	..	157	77	0	..	..	..	..	26.9	6	
232	26	..	..	..	..	..	..	..	..	..	196	143	..	..	..	..	36.5	3	
233	38	..	..	..	..	..	..	..	..	109	21	..	..	..	..	..	16.8	3	

Année 1926

Signes conventionnels et abréviations x pluies non mesurées, 0 gouttes — pas d'observation ... pas de pluie

N°	Stations	1	2	3	4	5	6	7	8	9	10	11	12	13	14	15
234	Molinos	..	..	..	..	..	..	..	..	..	..	..	..	..	..	..
235	Bordj-Zacrou	..	..	..	..	0	..	..	..	..	..	..	..	..	..	..
236	Mirabeau	..	..	..	0	..	..	..	..	..	..	..	..	..	..	..
237	Chaffar	—	—	—	—	—	—	—	—	—	—	—	—	—	—	—
238	Maknassy	..	..	..	..	..	..	..	..	..	..	..	..	..	..	..
239	Sened	..	..	..	..	..	..	..	..	..	..	..	..	..	..	..
240	Zannouch	—	—	—	—	—	—	—	—	—	—	—	—	—	—	—
241	Gafsa	..	..	..	..	..	..	..	..	..	..	..	..	..	..	..
242	Tabéditt	..	..	..	..	..	..	..	..	..	..	..	..	..	..	..
243	Metlaoui	..	..	..	..	..	..	..	..	..	..	..	..	..	..	..
244	Redeyef	..	..	..	..	..	..	..	..	..	..	..	..	..	..	..
245	El Hamma de Gabès	..	..	..	0	0	..	..	..	..	..	..	..	..	..	0
246	Tozeur	..	..	..	..	..	..	..	..	..	..	..	..	..	..	..
247	Kébili	..	..	..	..	..	..	..	..	..	..	..	..	..	..	..
248	Matmata	..	..	..	..	0	0	..	..	..	..	..	..	..	..	..
249	Médenine	..	..	..	..	..	0	..	..	..	..	..	..	..	..	..
250	Tataouine	..	..	..	..	..	0	..	..	..	..	..	..	..	..	..
251	Bordj-le-Bœuf	—	—	—	—	—	—	—	—	—	—	—	—	—	—	—
252	Oéhibat	..	..	..	20	10	0	..	..	..	..	..	..	..	..	..
253	Fort Saint	..	..	..	..	..	..	..	..	..	..	..	..	..	..	..

Mois de Février

17 - A

N°	16	17	18	19	20	21	22	23	24	25	26	27	28	29	31	30	Total en millimètres	Nombre de jours	Observations particulières
1	..	..	..	..	..	..	..	..	..	..	..	21	130	..	..	..	81.3	10	
2	—	—	—	—	—	—	—	—	—	—	—	—	—	—	—	—	—	—	
3	..	..	..	..	..	..	..	..	..	..	..	60	..	..	..	..	135.4	7	
4	85	..	..	..	..	..	..	..	..	..	..	..	..	..	..	..	148.5	7	
5	..	..	..	..	..	..	..	..	..	..	..	..	0	..	..	..	70.4	8	
6	..	..	..	..	..	..	..	..	..	..	..	0	..	..	..	..	46.4	8	
7	..	..	..	..	..	..	..	..	..	..	..	..	..	..	..	..	77.3	8	
8	..	..	..	..	..	..	..	..	..	..	..	80	10	..	..	..	54.3	10	
9	..	..	..	..	..	..	..	..	..	..	..	..	99	..	..	..	52.0	7	
10	..	..	..	..	..	..	..	..	..	..	..	95	24	..	..	..	67.9	8	
11	..	..	..	..	..	..	..	..	..	..	..	30	18	..	..	..	63.4	9	
12	..	..	..	..	..	..	..	..	..	..	7	22	..	..	..	..	38.6	11	
13	..	..	..	..	..	..	..	..	..	..	..	53	..	..	..	..	32.5	7	
14	—	—	—	—	—	—	—	—	—	—	—	—	—	—	—	—	—	—	
15	..	..	..	..	..	..	..	..	..	..	..	..	18	..	..	..	30.2	6	
16	..	..	..	..	..	..	..	..	..	..	..	115	50	..	..	..	101.5	7	
17	..	0	..	..	..	..	..	..	..	..	..	0	..	..	..	..	77.5	9	
18	..	..	..	..	..	..	..	..	..	..	..	..	..	..	..	..	51.5	5	
19	..	..	..	..	..	..	..	..	..	..	..	..	..	..	..	..	20.6	x	
20	..	..	..	..	..	..	..	..	..	..	..	..	..	..	..	..	29.0	0.5	
21	..	..	..	..	..	..	..	..	..	..	..	..	..	..	..	..	x	x	
22	..	..	..	..	..	..	..	..	..	..	..	..	..	..	..	..	20.7	x	
23	..	..	..	..	..	..	..	..	..	..	..	..	6	..	..	..	40.0	5	
24	..	..	..	..	..	..	..	..	..	..	..	..	..	..	..	..	17.2	5	
25	..	..	..	..	..	..	..	..	..	..	6	..	..	..	..	..	32.1	5	
26	..	..	..	..	..	..	..	..	..	..	..	8	..	..	..	..	20.9	8	
27	..	..	..	..	..	..	..	..	..	..	5	..	..	..	..	..	26.5	5	
28	..	..	..	..	..	..	..	..	..	..	..	..	..	..	..	..	33.9	4	
29	..	..	..	..	..	..	..	..	..	..	..	..	..	..	..	..	43.5	6	
30	..	..	..	..	..	..	..	..	..	..	..	90	..	..	..	..	61.3	3	
31	..	..	..	..	..	..	..	..	..	..	..	..	..	..	..	..	123.8	6	
32	..	..	..	..	..	..	..	..	..	..	..	0	..	..	..	..	18.0	6	
33	—	—	—	—	—	—	—	—	—	—	—	—	—	—	—	—	—	—	
34	..	..	..	..	..	..	..	..	..	..	..	..	..	..	..	..	36.8	3	
35	..	..	..	..	..	..	..	..	..	..	..	0	..	..	..	..	33.5	9	
36	..	..	..	..	..	..	..	..	..	..	..	15	..	..	..	..	50.7	6	
37	..	..	..	..	..	..	..	..	..	..	..	0	55	..	..	..	50.2	9	
38	..	..	..	..	..	..	..	..	..	..	..	..	..	..	..	..	43.0	4	
39	..	..	..	..	..	..	..	..	..	..	..	23	..	..	..	..	56.4	9	
40	..	..	..	..	..	..	..	..	..	..	20	10	..	..	..	..	44.0	9	
41	..	..	..	..	..	..	..	..	..	..	..	22	..	..	..	..	61.1	9	
42	2	..	..	..	..	..	..	..	..	..	..	8	16	..	..	..	65.1	11	
43	..	..	..	..	..	..	..	..	..	..	..	..	..	..	..	..	44.5	5	
44	..	..	..	..	..	..	..	..	..	..	..	..	..	..	..	..	35.5	4	
45	—	—	—	—	—	—	—	—	—	—	—	—	—	—	—	—	—	—	
46	0	..	..	..	..	..	..	..	..	..	..	0	20	..	..	..	39.2	11	
47	..	..	..	..	..	..	..	..	..	..	..	..	..	..	..	..	14.4	5	

FÉVRIER 1926

Année 1926.

Signes conventionnels et abréviations : x pluies non mesurées, o gouttes, — pas d'observation : ... pas de pluie

N°	Stations	1	2	3	4	5	6	7	8	9	10	11	12	13	14	15
1	Tabarca	..	..	..	10	..	..	..	34	..	5	221	209	10	67	86
2	Sauzage	—	—	—	—	—	—	—	—	—	—	—	—	—	—	—
3	Oün-Drahan	..	..	..	..	..	..	..	..	..	77	355	385	44	2	35
4	El-Feidja	..	..	..	..	..	..	..	..	..	65	280	750	20	190	95
5	Fernana	..	..	..	..	..	..	..	..	60	300	126	27	76	106	9
6	Ghardimaou	..	..	..	..	..	..	..	17	..	46	306	60	0	10	25
7	La Forestière	..	..	..	..	..	..	52	0	56	200	310	20	85	50	..
8	Le Munchar	..	..	4	..	..	16	..	14	62	174	60	..	43	80	..
9	Oün-el-Abeyer	..	..	..	..	..	..	..	15	82	169	62	..	46	47	..
10	Rouïguiba	..	..	..	..	..	..	0	..	70	223	95	..	93	79	..
11	Béja	..	..	..	38	..	..	..	21	..	75	190	157	..	35	70
12	El-Ajareg	..	..	12	..	..	0	17	..	80	181	146	0	48	73	..
13	Oued-Bagrat	..	..	..	..	..	..	..	..	40	128	179	232	..	115	78
14	Domaine-Oün-Essid	—	—	—	—	—	—	—	—	—	—	—	—	—	—	—
15	Beauce Tunisienne	..	..	..	..	..	..	..	45	..	53	101	..	..	15	72
16.	Sedjenane (gare)	..	..	..	..	..	..	..	..	95	180	320	..	110	145	..
17	El-Guetma	..	..	..	..	..	..	0	..	..	70	520	135	0	0	50
18	Kenchir Sria	..	..	..	..	..	..	..	..	..	45	290	80	..	60	40
19	Béchateur	..	..	..	..	..	..	..	..	..	..	..	..	..	..	..
20	Oün-Faouar	..	..	..	..	..	..	..	..	..	..	..	..	..	..	..
21	Dar Hamila	..	..	..	..	..	..	..	..	..	..	..	..	..	..	..
22	Oued Mérazig	..	..	..	..	..	..	..	..	..	..	..	..	..	..	..
23	Eddekila	..	..	..	..	..	..	..	..	..	54	..	100	..	140	100
24	Chouigui	..	..	..	..	..	..	..	0	..	30	50	12	..	..	80
25	Chaouat	..	..	..	..	..	..	..	6	..	..	124	71	..	114	..
26	Bordj-Hadida	..	..	..	..	..	1	..	9	..	40	78	15	1	..	57
27	Bizerte (Carouba)	..	..	..	..	..	..	..	..	20	100	60	..	..	80	..
28	Bizerte (Contrôle)	..	..	..	..	..	..	..	..	..	30	170	45	..	..	94
29	El-Alib (Poréal)	..	..	..	..	0	0	..	..	..	35	287	..	26	87	..
30	Les Meknas	..	..	..	..	..	..	..	..	..	..	458	..	65	..	..
31	Porto-Farina	..	..	..	0	..	..	4	..	18	960	180	..	..	76	..
32	Tindja	..	..	..	..	..	..	0	..	..	15	140	15	..	10	..
33	Béchiona	—	—	—	—	—	—	—	—	—	—	—	—	—	—	—
34	Mabtouha	..	..	..	..	..	..	..	..	204	74	..	..	..	90	..
35	Selma	..	..	..	..	..	..	0	8	0	37	167	20	..	0	103
36	Sidi-Zaher	..	..	..	..	..	..	..	12	32	216	74	..	..	158	..
37	Souk-el-Arba	..	..	..	..	..	..	0	..	..	70	245	50	20	12	50
38	Bulla-Regia	..	..	..	..	..	..	..	30	..	220	90	..	90	..	..
39	Melah Rechga	..	..	..	..	..	..	17	13	65	270	56	7	67	46	..
40	Zaouem	..	..	..	..	..	..	..	20	40	260	50	10	10	20	..
41	La Merdja	..	..	..	..	..	..	26	7	53	258	58	17	70	100	..
42	Le Zhibar	..	..	..	..	..	..	..	40	15	35	290	60	10	85	70
43	Oün-Tounja	..	..	..	..	..	..	25	5	45	300	..	..	..	70	..
44	El-ursouk	..	..	..	..	..	..	25	..	..	90	170	..	..	70	..
45	Oued-Ajedra	—	—	—	—	—	—	—	—	—	—	—	—	—	—	—
46	Oued-Zarga	..	..	..	10	..	..	..	26	12	79	103	34	35	73	..
47	Medjez-el-Bab	..	..	..	..	..	..	..	20	..	48	37	9	..	..	30

Signes conventionnels et abréviations : x pluies non mesurées, o gouttes — pas d'observation ... pas de pluie

Nos	Stations	1	2	3	4	5	6	7	8	9	10	11	12	13	14	15
48	Domaine d'Ukraine	..	..	..	..	..	..	..	0	..	64	36	..	..	..	..
49	Sidi-Abdallah (Ksar-Tyr) (Bir-el-Ukdar)	..	..	..	..	..	..	..	5	67	31	89	..	8	98	23
50	Bordj-Sidi-Sabah	..	..	..	..	..	..	18	..	..	73	104	63	..	..	130
51	Henchir Brouich	..	..	..	..	..	..	..	18	..	..	53	86	77	..	76
52	Le Goubellat	..	..	..	..	..	..	20	52	..	108	23	20	..	74	..
53	Mectah Cheik-Amor	—	—	—	—	—	—	—	—	—	—	—	—	—	—	—
54	Bir-el-Bey	..	..	..	..	..	..	..	0	..	73	110	25	..	..	85
55	Kheriguer (Le Goubellat)	..	..	..	..	..	0	..	..	88	100	32	0	..	70	50
56	Khenga	..	..	..	..	..	..	15	15	71	..	28	..	5	95	56
57	Bordj-Taum	..	..	..	..	..	..	..	..	74	..	..	..	5	..	98
58	Zebourba	..	..	..	..	..	..	..	..	37	56	37	..	..	..	..
59	Djedeïda	..	..	..	..	..	..	10	..	37	80	..	..	..	91	..
60	Bordj-Tanta I	..	..	..	..	..	..	..	..	..	35	65	..	..	..	90
61	Bordj-Tanta II	..	..	..	..	..	..	15	..	..	95	..	..	..	..	67
62	Khalled	..	..	..	..	..	..	30	10	75	280	155	15	5	35	0
63	Tunis	..	..	0	..	..	..	7	...	28	254	20	...	81	6	..
64	Clos des Arcades	..	..	..	..	..	..	..	..	..	..	155	90	..	..	173
65	Salammbô (S.O.S)	..	..	..	..	..	..	..	...	..	70	578	35	..	..	154
66	El-Aouïna	..	..	..	..	..	..	5	...	20	574	36	...	...	65	0
67	La Soukra	..	..	..	..	..	..	...	...	..	492	114	..	..	85	..
68	El-Ariana	..	..	..	..	..	..	...	0	..	0	480	45	..	..	40
69	Ecole coloniale d'Agriculture	..	..	..	..	..	..	...	..	..	29	421	20	...	66	3
70	Serrice Botanique	..	..	..	..	..	..	2	16	..	..	359	92	...	..	70
71	Radès	..	..	..	..	..	..	...	..	..	..	745	120	..	..	75
72	Soltane	..	..	..	..	..	..	...	12	..	14	670	180	..	111	..
73	La Sagerie (Douinsi)	..	..	..	..	..	..	..	..	..	780	..	..	..	..	102
74	Oun-Kettan	..	..	..	..	..	..	..	50	..	37	432	282	..	..	193
75	Sedjoumi	..	..	..	..	..	..	6	..	..	30	225	..	..	75	..
76	M'Rira	..	..	..	..	..	..	..	..	32	..	192	..	75	..	..
77	Bordj-Chakir	..	..	..	..	..	..	11	..	..	110	122	..	..	118	..
78	Ahmed Zaïd (Le Mornag)	..	..	..	..	..	..	..	0	..	81	237	273	..	..	118
79	St Cyprien	..	..	..	..	..	..	13	..	..	92	104	..	..	..	130
80	Driaja	..	..	..	..	..	..	12	..	..	40	55	38	4	0	50
81	Massicault	..	..	..	..	..	..	20	8	47	27	41	..	..	49	14
82	Henchir Frech	..	..	..	..	..	..	20	..	40	..	80	..	..	45	..
83	Montarnaud I	..	..	..	..	..	..	..	23	40	40	..	65	..	..	40
84	Montarnaud II	..	..	..	..	..	..	..	.	..	..	85	45	..	..	21
85	Tedjet Nemuken	..	..	..	..	..	..	10	35	..	60	53	80	5	..	..
86	El-Hafsia	..	..	..	..	..	..	13	2	23	74	93	..	..	83	..
87	Mengoub	..	..	..	..	..	..	..	26	..	60	44	..	..	.	57
88	Grombalia	..	..	..	..	..	0	..	6	11	14	445	400	..	..	208
89	Oun-Zebannok	..	..	..	..	..	..	..	30	20	960	..	..	..	..	200
90	Kouba-Khira	..	..	..	..	..	..	..	.	.	24	655	..	..	320	16
91	Soliman	..	..	..	..	..	..	..	4	2	20	268	256	..	..	328
92	Bir-Mérouna	..	..	..	..	..	..	.	..	..	..	980	..	..	230	..
93	Oued-el-Abid	..	..	..	..	..	..	0	5	..	10	660	200	0	100	20
	Menzel Temime	..	..	..	..	..	0	0	6	..	14	..	690	..	..	30

Mois de Février..

19 - A

N°	16	17	18	19	20	21	22	23	24	25	26	27	28	29	31	30	Total en millimètres	Nombre de jours	Observations particulières
48	..	..	..	..	..	..	..	..	..	..	..	..	..	..	..	..	10.0	3	
49	..	0	..	..	..	..	..	..	..	..	..	32	..	..	..	..	55.3	9	
50	..	..	..	..	..	..	..	..	..	..	10	..	..	..	..	..	39.8	6	
51	..	..	..	..	..	..	..	..	..	..	..	..	..	..	..	..	31.0	5	
52	..	..	..	..	..	..	..	..	..	..	0	24	..	..	..	..	32.1	8	
53	—	—	—	—	—	—	—	—	—	—	—	—	—	—	—	—	—	—	
54	..	..	..	..	..	..	..	..	..	..	..	40	..	..	..	..	33.3	6	
55	..	..	..	..	..	..	..	..	..	..	..	34	..	..	..	..	37.4	8	
56	..	..	..	..	..	..	..	..	..	..	..	..	0	..	..	..	28.5	8	
57	..	..	..	..	..	..	..	..	..	..	..	0	0	..	..	..	17.7	5	
58	..	..	..	..	..	..	..	..	..	..	..	15	..	..	..	..	14.5	4	
59	..	..	..	..	..	..	..	..	..	..	..	23	..	..	..	..	24.1	5	
60	..	..	..	..	..	..	..	..	..	..	..	0	..	..	..	..	19.0	4	
61	..	..	..	..	..	..	..	..	..	..	..	0	0	..	..	..	17.7	5	
62	..	..	..	..	..	..	..	..	..	..	..	15	..	..	..	..	68.0	10	
63	0	..	..	..	..	..	..	..	..	..	..	..	..	..	..	..	39.6	8	
64	..	..	..	..	..	..	..	..	..	..	..	5	..	..	..	..	42.3	4	
65	0	..	..	..	..	..	..	..	..	..	..	..	..	..	..	..	83.7	5	
66	..	..	..	..	..	3	..	..	..	..	0	..	..	..	..	..	75.3	8	
67	..	..	..	..	..	..	..	..	..	..	..	..	..	..	..	..	69.1	3	
68	..	..	..	..	..	..	..	..	..	..	..	0	..	..	..	..	56.5	6	
69	..	..	..	..	..	..	..	..	..	..	..	..	..	..	..	..	53.9	5	
70	1	..	..	..	..	..	..	..	..	..	..	2	..	..	..	..	54.2	7	
71	..	..	..	..	..	..	..	..	..	..	..	..	..	..	..	..	94.0	3	
72	..	..	..	..	..	..	..	..	..	..	..	..	..	..	..	..	99.3	5	
73	..	..	..	..	..	..	..	..	..	..	..	..	..	..	..	..	88.2	2	
74	..	..	..	..	..	..	..	..	..	..	..	..	..	..	..	..	100.0	5	
75	..	..	..	..	..	..	..	..	..	..	..	0	..	..	..	..	33.6	5	
76	..	..	..	..	..	..	..	..	..	..	..	..	..	..	..	..	29.9	3	
77	..	..	..	..	..	..	..	..	..	..	..	..	..	..	..	..	36.1	4	
78	..	..	..	..	..	..	..	..	..	..	..	..	..	..	..	..	70.9	5	
79	..	..	..	..	..	..	..	..	..	..	..	22	..	..	..	..	36.1	5	
80	..	0	..	..	..	..	..	..	..	..	..	52	..	..	..	..	23.1	9	
81	..	..	..	..	..	..	..	..	..	..	..	20	..	..	..	..	22.6	8	
82	..	..	..	..	..	..	..	..	..	..	..	10	..	..	..	..	19.5	5	
83	..	..	..	..	..	..	..	..	..	..	..	40	..	..	..	..	24.8	6	
84	..	..	..	..	..	..	..	..	..	..	..	..	..	..	..	..	13.1	3	
85	..	..	..	..	..	..	..	..	..	..	..	26	..	..	..	..	26.8	7	
86	..	..	..	..	..	..	..	..	..	..	..	4	..	..	..	..	29.2	7	
87	..	..	..	..	..	..	..	..	..	..	..	37	..	..	..	..	23.3	5	
88	..	..	..	..	..	..	..	..	..	..	..	..	..	..	..	..	108.4	7	
89	..	..	..	..	..	..	..	..	..	..	..	..	..	..	..	..	121.0	4	
90	..	..	..	..	..	..	..	..	..	..	..	..	..	..	..	..	101.3	4	
91	..	..	..	..	..	..	..	..	..	..	..	..	..	..	..	..	87.4	6	
92	..	..	..	..	..	..	..	..	..	..	..	100	..	..	..	..	131.0	3	
93	..	..	..	..	..	..	..	..	..	..	..	20	..	..	..	..	101.3	9	
94	..	..	..	..	..	..	..	..	..	..	12	..	..	..	..	..	80.2	7	

Année 1926.

Signes conventionnels et abréviations : x pluies non mesurées ; o gouttes. — pas d'observation : ... pas de pluie

Nos	Stations	1	2	3	4	5	6	7	8	9	10	11	12	13	14	15
95	Menzel Yahia	..	..	..	..	..	..	..	..	..	27	16	436	..	66	..
96	Nabeul	..	..	..	..	..	..	..	..	..	..	10	685	..	..	96
97	Bir-bou-Rekba	..	..	..	..	..	..	..	..	2	62	398	..	..	146	..
98	Hammamet	..	..	..	..	..	..	..	0	..	13	220	345	..	..	350
99	Kélibia	..	..	..	..	..	..	..	..	..	..	..	160	..	..	90
100	Khlédia	..	..	..	..	..	..	..	28	..	50	210	95	..	..	70
101	Ain-el-Asker	..	..	..	..	..	..	..	..	..	..	100	100	..	..	90
102	Djebel Oust	..	..	..	..	..	..	..	23	0	26	77	70	..	0	73
103	Smindja (Dépienne)	..	..	..	..	..	..	21	0	32	94	133	..	0	93	5
104	Moghrane	..	..	..	..	..	..	30	..	..	90	120	140	..	80	..
105	Val St Pierre	..	..	..	..	..	..	..	16	..	64	137	121	..	..	68
106	Zaghouan (Ville)	..	..	..	..	..	..	..	..	..	21	86	202	..	..	70
107	Zaghouan (Contrôle)	..	..	..	..	..	..	..	20	..	20	104	210	..	78	..
108	Ain-Zeriba (Trois vallon)	..	..	..	..	..	..	..	13	..	128	139	..	30	..	..
109	Zériba	..	..	..	..	..	..	..	..	..	..	250	200	..	..	57
110	Ain-Battaria	..	..	..	..	..	..	..	..	..	160	150	..	..	30	..
111	Val Suzon	..	..	..	..	..	..	..	15	..	5	195	80	..	..	21
112	Oued-el-Hammam	..	..	..	..	..	..	..	..	..	..	..	..	..	..	..
113	Oued Bridja	..	..	..	..	..	..	5	1	..	122	22	9	16	..	..
114	Ste Marie du Zit	..	..	0	..	17	504	226	0	130	0	..	..	..	..	..
115	Ste Marie du Zit (Sans Souci)	..	..	..	..	..	..	..	..	..	16	805	45	..	..	..
116	Beni Deraj	..	..	..	..	..	..	..	15	..	348	227	..	..	81	..
117	Segermès	..	..	..	..	0	..	..	..	..	18	650	210	..	..	133
118	Saouaf (Ain-Zachoun)	..	..	..	..	..	..	..	..	15	115	110	..	..	56	..
119	Saouaf (Henchir Zéguidam)	..	..	..	..	..	..	..	..	11	131	53	..	0	0	8
120	Ain-M'Deker	..	..	..	..	..	..	..	..	..	..	520	..	..	..	30
121	Saouaf (Gdes Gouttes)	..	..	..	..	..	..	..	0	6	122	114	..	15	..	..
122	Bou-Ficha	..	..	..	..	..	..	..	..	..	18	656	180	..	113	..
123	El-Hley	..	..	..	..	..	..	..	..	..	10	700	..	..	..	90
124	Enfidaville	..	..	..	..	..	..	..	..	..	..	343	144	..	..	59
125	Djeradou Nord	..	..	..	..	..	..	..	..	..	..	..	635	..	92	..
126	Djeradou Sud	..	..	..	..	..	..	..	0	..	0	375	120	..	..	65
127	Djebebina	..	..	..	..	..	..	..	..	..	107	25	..	..	..	..
128	St Maurice de Djebebina	..	..	..	..	..	..	12	..	..	16	58	..	..	74	..
129	Henchir Kasbate	..	..	..	..	..	..	..	..	24	80	75	..	..	..	56
130	El Koalim	..	..	..	..	..	..	..	10	..	15	62	80	5	..	66
131	Domaine de la Fauvette	..	..	..	..	..	..	0	..	..	75	100	108	..	..	167
132	Ouedal-el-Beylik (Forestan les Salas)	..	..	..	..	..	..	..	14	..	50	109	100	20	23	97
133	Henchir Saouar	..	..	..	..	..	..	16	..	..	15	153	..	..	175	..
134	Dhamda	..	..	..		..	.	.	15	..	29	65	70	..	..	53
135	Sidi-bou-Becker	..	..	..	..	..	..	..	..	..	14	110	50	..	45	..
136	Sidi Naoui	..	..	..	..	..	..	..	..	..	..	..	..	..	..	..
137	Ben-Smaïn	..	..	..	..	..	..	..	..	..	..	..	..	..	..	..
138	Sidi-Aouidat	..	..	..	..	..	..	..	..	..	..	..	..	..	..	..
139	Ain-Remada	..	..	..	..	..	..	..	..	..	..	..	..	..	..	..
140	Ain-Allega	..	..	..	..	..	..	..	..	..	..	..	..	..	..	..
141	Ain-Fourna	..	..	..	..	..	..	..	..	..	..	..	..	..	..	..
142	Henchir Romana	..	..	..	..	..	..	..	..	..	..	..	..	..	..	..
143	Souk Rebaa	..	..	..	..	..	..	..	..	..	..	..	..	..	..	..
144	Ain-M'Zata	..	..	..	..	..	..	..	..	..	..	..	..	..	..	..
145	Sidi-Saïd	..	..	..	..	..	..	..	..	..	..	..	..	..	..	..
146	Henchir-es-Schilli	..	..	..	..	..	..	..	..	..	..	..	..	..	..	..
147	Ste Lucie (El-Aroussa)	..	..	..	..	..	..	45	..	..	80	71	100	..	..	70
148	El-Aroussa (Domaine)	..	..	..	..	..	..	47	..	80	87	83	..	..	74	..
149	Djelida (El-Aroussa)	..	..	..	..	..	..	46	..	56	105	101	..	6	83	..
150	Goussat-el-Bey	..	..	..	..	..	..	..	..	..	56	..	100	..	..	160
151	Gafour	..	..	..	..	..	..	76	..	64	162	12	14	21	..	72
152	Gafour supérieur	..	..	..	..	..	..	..	75	68	96	50	12	0	34	..
153	Sidi Ayed	..	..	62	..	..	..	..	..	63	170	198	43	79	116	..

Mois de Février

N°	16	17	18	19	20	21	22	23	24	25	26	27	28	29	31	30	Total en millimètres	Nombre de jours	Observations particulières
95	40	..	..	..	..	..	..	..	..	..	..	..	..	..	..	..	58.5	5	
96	16	..	..	..	..	..	..	..	..	..	..	..	..	..	..	..	80.7	4	
97	..	..	..	..	..	..	..	..	..	..	..	..	..	..	..	..	60.8	4	
98	..	..	..	..	..	..	..	..	..	..	0	..	..	..	..	..	89.8	6	
99	30	..	..	..	..	..	..	..	..	..	..	..	..	..	..	..	28.0	3	
100	..	..	..	..	..	..	..	..	..	..	..	..	..	..	..	..	45.3	5	
101	..	..	..	..	..	..	..	..	..	..	..	0	..	..	..	..	29.0	4	
102	..	..	..	..	..	..	..	..	..	..	..	..	0	..	..	..	26.9	8	
103	..	0	..	..	..	..	..	..	..	..	..	0	..	..	..	..	37.8	10	
104	..	..	..	..	..	..	..	..	..	..	..	10	..	..	..	..	47.0	6	
105	..	..	..	..	..	..	..	..	..	..	..	0	..	..	..	..	40.6	6	
106	..	..	..	..	..	..	..	..	..	..	..	0	..	..	..	..	37.9	5	
107	..	..	..	..	..	..	..	..	..	..	..	..	13	..	..	..	44.5	6	
108	..	..	..	..	..	..	..	..	..	..	..	0	..	..	..	..	31.0	5	
109	..	..	..	..	..	..	..	..	..	..	..	..	..	..	..	..	50.7	3	
110	..	..	..	..	..	..	..	..	..	..	..	..	..	..	..	..	34.0	3	
111	..	..	..	..	..	..	..	..	..	..	..	..	..	..	..	..	31.6	5	
112	..	..	..	..	..	..	..	..	..	..	..	..	..	..	..	..	37.0	x	
113	..	..	..	..	..	..	..	..	..	..	..	1	..	..	..	..	17.6	7	
114	..	..	..	..	..	..	..	..	..	..	..	..	..	..	..	..	87.7	7	
115	..	..	..	..	..	..	..	..	..	..	..	..	..	..	..	..	86.6	3	
116	..	..	..	..	..	..	..	..	..	..	..	..	..	..	..	..	67.1	4	
117	..	..	..	..	..	..	..	..	..	..	..	..	..	..	..	..	101.1	5	
118	..	..	..	..	..	..	..	..	..	..	..	..	..	..	..	..	29.6	4	
119	..	..	..	..	..	..	..	..	..	..	..	0	..	..	..	..	20.3	7	
120	..	..	..	..	..	..	..	..	..	..	..	..	..	..	..	..	55.0	2	
121	..	..	..	..	..	..	..	..	..	..	..	..	..	..	..	..	25.7	5	
122	..	..	..	..	..	..	..	..	..	..	..	..	..	..	..	..	96.7	4	
123	..	..	..	..	..	..	..	..	..	..	..	..	..	..	..	..	80.0	3	
124	..	..	..	..	..	..	..	..	..	..	..	..	..	..	..	..	54.6	3	
125	..	..	..	..	..	..	..	..	..	..	..	..	..	..	..	..	42.7	2	
126	..	..	..	..	..	..	..	..	..	..	..	..	..	..	..	..	56.0	5	
127	..	..	..	..	..	..	..	..	..	..	..	3	..	..	..	..	13.5	3	
128	..	..	..	..	..	..	..	..	..	..	..	13	..	..	..	..	17.3	5	
129	..	..	..	..	..	..	..	..	..	10	..	..	30	..	..	..	27.5	6	
130	..	..	..	..	..	..	..	..	..	..	..	15	..	..	..	..	25.3	7	
131	..	..	..	..	..	..	..	..	..	..	27	..	..	..	..	..	47.7	6	
132	..	..	..	..	..	..	..	..	..	..	..	25	..	..	..	..	43.8	8	
133	..	..	..	..	..	..	..	..	..	..	..	21	..	..	..	..	38.0	5	
134	..	..	..	..	..	..	..	..	..	..	..	..	..	..	..	..	23.2	5	
135	..	..	..	..	..	..	..	..	..	..	..	0	..	..	..	..	21.9	5	
136	..	..	..	..	..	..	..	..	..	..	..	..	..	..	..	..	19.5	x	
137	..	..	..	..	..	..	..	..	..	..	..	..	..	..	..	..	16.9	x	
138	..	..	..	..	..	..	..	..	..	..	..	..	..	..	..	..	18.3	x	
139	..	..	..	..	..	..	..	..	..	..	..	..	..	..	..	..	32.4	O.J.	
140	..	..	..	..	..	..	..	..	..	..	..	..	..	..	..	..	30.2	O.J.	
141	..	..	..	..	..	..	..	..	..	..	..	..	..	..	..	..	40.5	O.J.	
142	..	..	..	..	..	..	..	..	..	..	..	..	..	..	..	..	43.4	O.J.	
143	..	..	..	..	..	..	..	..	..	..	..	..	..	..	..	..	35.8	O.J.	
144	..	..	..	..	..	..	..	..	..	..	..	..	..	..	..	..	11.4	x	
145	..	..	..	..	..	..	..	..	..	..	..	..	..	..	..	..	33.1	O.J.	
146	..	..	..	..	..	..	..	..	..	..	..	..	..	..	..	..	13.6	x	
147	..	..	..	..	..	..	..	..	..	..	0	..	..	..	..	..	36.6	6	
148	..	..	..	..	..	..	..	..	..	..	..	0	20	..	..	..	39.1	7	
149	..	..	..	..	..	..	..	..	..	..	..	25	..	..	..	..	42.2	7	
150	..	..	..	..	..	..	..	..	..	..	..	..	5	..	..	..	32.1	4	
151	..	..	..	..	..	..	..	..	..	..	21	..	..	..	..	..	44.2	8	
152	..	..	..	..	..	..	..	..	..	..	..	5	..	..	..	..	34.0	8	
153	..	..	..	..	..	..	..	..	..	..	..	42	..	..	..	..	77.3	8	

Année 1926.

Signes conventionnels et abréviations : x pluies non mesurées ; o gouttes. — pas d'observation : ... pas de pluie

N°s	Stations	1	2	3	4	5	6	7	8	9	10	11	12	13	14	15
154	Oun-Garsa	..	..	..	..	..	..	..	40	..	100	226	90	20	23	58
155	Sidi-Attia	..	..	..	..	..	..	..	40	40	80	..	..	..	..	..
156	Bou-Arada	..	..	..	..	..	..	..	20	..	83	100	..	..	..	44
157	Bou-Arada (F. d'Artois)	..	..	..	..	..	..	45	..	69	117	65	..	0	80	..
158	Er-Remil-Etat	..	..	..	..	..	..	49	..	..	68	100	98	..	72	..
159	Kheniguet-ed-Debam	..	..	..	..	..	..	37	49	..	108	33	..	21	74	..
160	Loukanda	..	..	..	..	..	..	..	..	..	280	..	..	..	..	156
161	Saadia du Bargou	..	..	..	..	..	..	..	20	..	270	60	10	10	12	70
162	Sodga	—	—	—	—	—	—	—	—	—	—	—	—	—	—	—
163	Djebel Djouggar	..	..	..	..	..	..	..	14	..	47	82	73	..	..	75
164	Henchir-Medjet-es-Soltane	..	..	..	..	..	..	115	15	82	280	60	95	50	30	60
165	Salines de Sorbeuss	..	..	..	..	..	..	..	70	75	275	58	3	7	..	..
166	Sorbeuss (Romains)	..	..	..	..	..	..	..	67	..	58	397	..	10	..	..
167	Ebba-Ksour	..	..	..	..	..	..	..	140	70	280	100	..	5	9	5
168	Bazara (H.-El. Meya)	..	..	..	..	..	..	..	68	..	44	215	110	23	27	37
169	Le Kef	..	..	..	..	..	..	..	97	..	100	414	50	9	23	36
170	Mine Kebouch (Zafrane)	..	..	..	..	..	..	67	..	..	37	250	..	5	..	..
171	Oued-Mellègue	..	..	..	..	..	..	..	..	..	..	..	..	..	..	..
172	Djerissa	..	..	..	..	..	..	..	..	..	..	..	..	..	..	..
173	Oun-Mesria	..	..	..	..	..	..	..	..	..	..	..	..	..	..	..
174	Kalaat-es-Senam	..	..	..	..	..	..	..	..	..	..	..	..	..	..	..
175	Le Krouf	..	..	..	..	..	..	..	..	..	..	..	..	..	..	..
176	Le Ksour	..	..	..	..	..	..	..	162	12	77	267	90	..	..	..
177	Mactar	..	..	..	..	..	..	..	36	..	52	105	124	13	..	40
178	La Kessera	..	..	..	..	..	..	..	..	..	..	120	80	20	..	..
179	Robia	..	..	..	..	..	..	0	..	65	20	35	22	0	5	..
180	Kef Rebiba	..	..	..	..	..	130	65	..	..	463	142	16	31	18	5
181	Sakiet Mine	..	..	..	..	..	..	..	100	..	140	298	230	120	60	..
182	Coucha	..	..	..	..	..	..	..	118	..	77	273	189	96	23	12
183	Kalaa-Djerda	..	..	..	..	..	..	..	..	..	205	225	..	..	..	..
184	Tadjerouine (Zouagha)	..	..	..	..	..	..	..	101	143	224	96	75	..	258	..
185	Tadjerouine (Feuille)	..	..	..	..	..	..	85	..	..	..	500	..	40	..	..
186	Ebbala	..	..	..	..	..	..	..	13	..	79	387	82	18	21	23
187	Sbiba	..	..	..	..	..	..	..	..	70	..	..	..	..	..	..
188	Djilma	..	..	..	..	..	..	..	..	..	..	..	..	..	..	..
189	Sbeitla	..	..	..	..	..	..	..	0	16	0	..	..	..	..	..
190	Feriana	..	..	..	..	..	..	..	8	4	45	9	..	..	..	..
191	Le Chambi	..	..	..	..	..	..	..	..	..	..	..	..	..	..	..
192	La Fauconnerie	..	..	..	..	..	..	..	0	..	142	..	..	11	0	..
193	Guemouda (Sidi-bou-Zid)	..	..	..	..	..	..	..	..	..	0	..	..	..	..	..
194	Sbikha-es-Sbat	..	..	..	..	..	..	..	0	..	0	120	10	1	0	0
195	Sbikhat	..	..	..	..	..	..	..	0	..	0	129	14	5	3	..
196	Bessesroir	..	..	..	..	..	..	..	..	..	130	27	..	..	..	..
197	El-Ollem (Henriville)	..	..	..	..	..	..	..	..	2	88	50	..	..	..	..
198	Henchir Medjema	..	..	..	..	..	..	..	..	..	..	100	18	3	..	..
199	Kairouan	..	..	..	..	..	..	..	..	..	..	101	21	0	..	1
200	Richon	..	..	..	..	..	..	..	..	..	5	0	25	..	..	..
201	El-Orich	..	..	..	..	..	..	..	..	..	..	92	38	..	..	..
202	Ste Madeleine à Ousseltia	..	..	..	..	..	..	..	0	..	..	100	0	0	0	..
203	Sidi Amor-el-Kenani	..	..	..	..	..	..	..	..	..	..	90	10	..	..	..
204	Djebel Trozza	..	..	..	..	..	..	..	..	..	..	..	..	0	..	..
205	Saouareb	..	..	..	..	..	..	..	..	..	..	..	..	17	..	..
206	El-Haouareb	..	..	..	..	..	..	..	..	..	..	..	..	..	..	..
207	Oun-Bek	..	..	..	..	..	..	..	..	..	..	..	..	..	..	..
208	Sidi Saad	..	..	..	..	..	..	..	..	..	..	..	..	30	..	..
209	Oun-Haudiat	..	..	..	..	..	..	..	..	..	..	..	20	10	..	..
210	Sidi Mansour	..	..	..	..	..	..	..	..	..	..	..	..	..	..	..
211	Haadjeb-el-Oioun	..	..	..	..	..	..	..	..	..	..	..	..	50	..	..
212	La Skhala des Souassi	..	..	..	..	..	..	..	..	..	150	..	..	..	..	..
213	Sidi-bou-Ali	..	..	..	..	..	..	..	..	..	..	290	200	15	10	..

Mois de Février

23 _ A

N°	16	17	18	19	20	21	22	23	24	25	26	27	28	29	31	30	Total en millimètres	Nombre de jours	Observations particulières
154	..	..	..	..	..	..	..	..	..	..	..	0	0	..	..	..	55.7	9	
155	..	..	..	..	..	..	..	..	..	..	..	..	..	..	..	..	16.0	3	
156	..	..	..	..	..	..	..	..	..	..	..	50	..	..	..	..	30.2	5	
157	..	0	..	..	..	..	..	..	..	..	..	37	..	..	..	..	41.3	8	
158	..	..	..	..	..	..	..	..	..	..	..	48	..	..	..	..	43.5	6	
159	..	..	..	..	..	..	..	..	..	..	..	24	..	..	..	..	34.6	7	
160	..	..	..	..	..	..	..	..	..	..	..	30	..	..	..	..	46.6	5	
161	..	..	..	..	..	..	..	..	..	..	..	..	..	..	..	..	45.2	7	
162	—	—	—	—	—	—	—	—	—	—	—	—	—	—	—	—	—	—	
163	..	..	..	..	..	..	..	..	..	..	..	..	..	..	..	..	29.1	5	
164	..	..	..	..	..	..	..	..	..	..	..	20	..	..	..	..	80.7	10	
165	..	..	..	..	..	..	..	..	..	..	..	29	..	..	..	..	51.7	7	
166	..	..	..	..	..	..	..	..	..	..	..	15	..	..	..	..	54.7	5	
167	..	..	..	..	..	..	..	..	..	..	..	23	..	..	..	..	63.2	8	
168	..	..	..	..	..	..	..	..	..	..	..	3	..	..	..	..	52.7	8	
169	..	..	..	..	..	..	..	..	..	..	..	12	11	..	..	..	75.2	9	
170	..	..	..	..	..	..	..	..	..	..	..	21	..	..	..	..	38.0	5	
171	..	..	..	..	..	..	..	..	..	..	..	..	..	..	..	..	43.0	x	
172	..	..	..	..	..	..	..	..	..	..	..	..	..	..	..	..	70.2	12.5	
173	..	..	..	..	..	..	..	..	..	..	..	..	..	..	..	..	74.0	x	
174	..	..	..	..	..	..	..	..	..	..	..	..	..	..	..	..	74.5	x	
175	..	..	..	..	..	..	..	..	..	..	..	..	..	..	..	..	57.8	x	
176	..	..	..	..	..	..	..	..	..	..	..	..	..	..	..	..	60.8	5	
177	10	..	..	..	..	..	..	..	..	..	..	..	30	..	..	..	41.0	8	
178	..	..	..	..	..	..	..	..	..	..	..	0	..	..	..	..	22.0	4	
179	..	..	..	..	..	..	..	..	..	..	..	..	..	..	..	..	14.7	7	
180	..	..	..	..	..	..	..	..	..	..	2	..	..	..	..	..	87.5	10	
181	..	..	..	..	..	..	..	..	..	..	..	0	0	..	..	..	94.8	8	
182	..	..	..	..	..	..	..	..	..	..	..	..	..	..	..	..	78.8	7	
183	..	..	..	..	..	..	..	..	..	..	..	..	..	..	..	..	43.0	2	
184	..	24	63	..	..	..	..	..	42	35	..	25	..	..	..	..	108.6	11	
185	..	..	..	..	..	..	..	..	..	..	..	..	..	..	..	..	62.5	3	
186	..	..	..	..	..	..	..	..	..	..	..	..	21	..	..	..	64.4	8	
187	..	..	..	..	..	..	..	..	..	..	..	..	..	..	..	..	7.0	1	
188	..	..	..	..	..	..	..	..	..	..	..	..	..	..	..	..	0.0	0	
189	..	..	..	..	..	..	..	..	..	..	..	..	..	..	..	..	1.6	3	
190	..	..	..	..	..	..	..	..	..	..	..	..	..	..	..	..	6.6	4	
191	..	..	..	..	..	..	..	..	..	..	..	..	..	..	..	..	0.0	0	
192	..	..	..	..	..	..	..	..	..	..	..	0	..	..	..	..	15.3	5	
193	..	..	..	..	..	..	..	..	..	..	..	..	..	..	..	..	0	1	
194	..	..	..	..	..	..	..	..	..	..	..	0	..	..	..	..	13.1	8	
195	..	..	..	..	..	..	..	..	..	..	..	..	..	..	..	..	15.1	6	
196	..	..	..	..	..	..	..	..	..	..	..	..	..	..	..	..	15.7	2	
197	..	..	..	..	..	..	..	..	..	..	..	..	..	..	..	..	14.0	3	
198	..	..	..	..	..	..	..	..	..	..	..	..	..	..	..	..	12.1	3	
199	..	..	..	..	..	..	..	..	..	..	..	..	..	..	..	..	12.3	4	
200	..	..	..	..	..	..	..	..	..	..	..	..	..	..	..	..	3.0	3	
201	..	..	..	..	..	..	..	..	..	..	..	..	..	..	..	..	13.0	2	
202	..	..	..	..	..	..	..	..	..	..	..	0	..	..	..	..	10.0	6	
203	..	..	..	..	..	..	..	..	..	..	..	..	..	..	..	..	10.0	2	
204	..	..	..	..	..	..	..	..	..	..	5	..	..	..	..	..	0.5	2	
205	..	..	..	..	..	..	..	..	..	..	..	0	..	..	..	..	1.7	2	
206	..	..	..	..	..	..	..	..	..	..	..	..	..	..	..	..	0.0	0	
207	..	..	..	..	..	..	..	..	..	..	..	..	..	..	..	..	23.3	x	
208	..	..	..	..	..	..	..	..	..	..	0	..	..	..	..	..	3.0	2	
209	..	..	..	..	..	..	..	..	..	..	..	..	..	..	..	..	3.0	2	
210	..	..	..	..	..	..	..	..	..	..	..	..	..	..	..	..	0.0	0	
211	..	..	..	..	..	..	..	..	..	..	..	..	..	..	..	..	5.0	1	
212	..	..	..	..	..	..	..	..	..	..	..	..	..	..	..	..	15.0	1	
213	..	..	..	..	..	..	..	..	..	..	..	15	..	..	..	..	53.0	5	

Année 1926.

Signes conventionnels et abréviations : x pluies non mesurées, o gouttes, — pas d'observation, ... pas de pluie

Nos	Stations	1	2	3	4	5	6	7	8	9	10	11	12	13	14	15
214	Akouda	..	..	..	..	..	..	..	..	..	..	..	360	..	..	..
215	Sousse	..	..	..	..	..	..	..	..	..	..	20	130	0	..	..
216	Monastir	..	..	..	..	..	..	..	..	..	..	190	..	..	..	..
217	Msaur. Essaf	..	..	..	..	..	..	..	..	..	..	..	..	..	..	..
218	Zalakta	..	..	..	..	..	..	..	..	..	..	100	..	..	..	70
219	Mahédia	..	..	..	..	..	..	..	..	..	..	..	160	..	..	..
220	El Djem	..	..	..	..	..	..	..	..	..	..	70	40	..	..	0
221	Zriaga	..	..	..	..	50	..	..	..	..	..	..	20	..	..	..
222	Bou. Thadi	..	..	..	..	..	..	..	..	..	..	140	..	18	..	..
223	Gax	..	..	..	..	..	..	..	..	..	..	7	..	..	..	..
224	Ouled Hacem	..	..	..	..	..	..	..	..	..	..	..	..	..	..	53
225	Graiba (gare)	..	..	..	x	..	..	..	..	..	..	2	..			..
226	St Michel du Sud	..	..	..		..	..	..	..	..	..	..	..	..	..	..
227	Les Oaunets	—	—	—	—	—	—	—	—	—	—	—	—	—	—	—
228	Gabès	..	..	..	..	..	..	..	..	..	60	80	..	..	0	..
229	Djerba	..	..	..	..	..	..	..	..	..	..	30	..	10	5	10
230	Zarzis	..	..	..	..	..	..	..	..	..	0	..	..	..	0	5
231	Ben. Gardane	..	..	..	..	..	..	..	..	..	..	60	..	..	..	30
232	Chabal (Ferme Roux)	..	..	..	..	..	..	..	..	..	27	..	..	..	..	..
233	Chabal	..	..	..	..	..	..	..	..	8	45	..	..	..	..	..
234	Laurans	..	..	..	..	..	..	..	..	..	15	..	..	..	..	..
235	Dolfus	..	..	..	..	..	..	..	3	..	29	..	..	..	..	..
236	St Michel	..	..	..	..	..	..	..	5	..	14	..	0	0	..	..
237	Ile Meryo	..	..	..	..	..	..	..	..	..	..	42	..	..	..	..
238	Ben Meosim	..	..	..	..	..	..	..	..	..	12	..	..	..	..	..
239	Molinos	..	..	13	..	..	..	..	..	..	..	..	..	..	..	..
240	Bordj Lacroix	..	..	..	..	..	..	..	10	..	34	..	..	..	..	..
241	Mirabeau	..	..	..	..	..	..	..	..	..	10	..	..	0	0	..
242	Chaffar	—	—	—	—	—	—	—	—	—	—	—	—	—	—	—
243	Maknassy	..	..	..	..	..	..	..	..	..	..	..	..	..	..	..
244	Sened	..	..	..	..	..	..	..	12	..	..	..	..	12	..	..
245	Gafsa	..	..	..	..	..	..	..	..	..	..	..	..	..	..	..
246	Tabeditt	..	..	..	..	..	..	..	..	..	..	..	..	..	..	..
247	Metlaoui	..	..	..	..	..	..	..	..	..	0	17	0	..	0	..
248	Redeyef	..	..	..	..	..	..	..	..	..	..	..	..	..	..	..
249	El Hamma de Gabès	..	..	..	..	..	..	..	..	..	18	20	..	12	0	0
250	Tozeur	..	..	..	..	..	..	..	..	..	6	..	..	..	..	..
251	Kébili	..	..	..	..	..	..	..	..	..	..	0	..	..	..	..
252	Matmata	..	..	..	..	..	..	..	..	..	..	..	110	..	0	30
253	Médenine	..	..	..	..	..	..	0	..	..	..	60	..	0	0	0
254	Tataouine	..	..	..	..	..	..	..	0	..	..	..	30	..	0	40
255	Bélibat	..	..	..	..	..	..	..	..	..	0	20	..	..	..	10
256	Fort Saint	..	..	..	..	..	..	..	..	..	..	0	..	..	..	..

Mois de Février

25 _ A

N°	16	17	18	19	20	21	22	23	24	25	26	27	28	29	31	30	Total en millimètres	Nombre de jours	Observations particulières
214	..	..	..	..	..	..	..	..	..	..	..	..	..	..	..	..	36.0	1	
215	..	..	..	..	..	..	..	..	..	..	..	..	..	..	..	..	15.0	3	
216	..	..	..	..	..	..	..	..	..	..	..	..	..	..	..	..	19.0	1	
217	..	..	..	..	..	..	..	..	..	..	..	..	..	..	..	..	0.0	0	
218	..	..	..	..	..	..	..	..	..	..	..	..	..	..	..	..	17.0	2	
219	..	..	..	..	..	..	..	..	..	..	..	..	..	..	..	..	16.0	1	
220	..	..	..	..	..	..	..	..	..	..	..	..	..	..	..	..	11.0	3	
221	..	..	..	..	..	..	..	..	..	..	..	..	..	..	..	..	7.0	2	
222	..	..	..	..	..	..	..	..	..	..	..	0	..	..	..	..	15.8	3	
223	..	..	..	..	..	..	..	..	..	..	..	..	..	..	..	..	0.7	1	
224	..	..	..	..	..	..	..	..	..	..	..	..	5	..	..	..	5.8	2	
225	..	..	..	..	..	..	..	..	..	..	..	..	..	..	..	..	1.4	2	
226	..	..	..	..	..	..	..	..	..	..	..	..	1	..	..	..	0.1	1	
227	—	—	—	—	—	—	—	—	—	—	—	—	—	—	—	—	—	—	
228	..	..	..	..	..	..	..	..	..	..	..	..	..	..	..	..	14.0	3	
229	..	..	..	..	..	..	..	..	..	..	..	..	..	..	..	..	5.5	4	
230	..	..	..	..	..	..	..	..	..	..	..	..	..	..	..	..	0.5	3	
231	..	..	..	..	..	..	..	..	..	..	..	..	..	..	..	..	9.0	2	
232	..	..	..	..	..	..	..	..	..	..	..	..	..	..	..	..	2.7	1	
233	..	..	..	..	..	..	..	..	..	..	..	..	..	..	..	..	5.3	2	
234	..	..	..	..	..	..	..	..	..	..	..	..	..	..	..	..	1.5	1	
235	..	..	..	..	..	..	..	..	..	..	..	..	..	..	..	..	3.2	2	
236	..	..	..	..	..	..	..	..	..	..	..	..	..	..	..	..	1.9	4	
237	..	..	..	..	..	..	..	..	..	..	..	..	..	..	..	..	4.2	1	
238	..	..	..	..	..	..	..	..	..	..	..	..	..	..	..	..	1.2	1	
239	..	..	..	..	..	..	..	..	..	..	..	..	..	..	..	..	1.3	1	
240	..	..	..	..	..	..	..	..	..	..	..	0	..	..	..	..	4.4	3	
241	..	..	..	..	..	..	..	..	..	..	..	0	..	..	..	..	1.0	4	
242	—	—	—	—	—	—	—	—	—	—	—	—	—	—	—	—	—	—	
243	..	..	..	..	..	..	..	..	..	..	..	..	..	..	..	..	0.0	0	
244	..	..	..	..	..	..	..	..	..	..	..	..	..	..	..	..	2.4	2	
245	..	..	..	..	..	..	..	..	..	..	..	..	..	..	..	..	0.0	0	
246	..	..	..	..	..	..	..	..	..	..	..	..	..	..	..	..	0.0	0	
247	..	..	..	..	..	..	..	..	..	..	..	..	..	..	..	..	1.7	4	
248	..	..	..	..	..	..	..	..	..	..	..	..	..	..	..	..	0.0	0	
249	..	..	..	..	..	..	..	..	..	..	..	10	..	..	..	..	6.0	6	
250	..	..	..	..	..	..	..	..	..	..	..	..	..	..	..	..	0.6	1	
251	..	..	..	..	..	..	..	..	..	..	..	..	..	..	..	..	0	1	
252	0	..	..	..	..	..	..	..	..	..	..	..	..	..	..	..	14.0	4	
253	..	..	..	..	..	..	..	..	..	..	..	..	..	..	..	..	6.0	5	
254	..	..	..	..	..	..	..	..	..	..	..	..	..	..	..	..	7.0	4	
255	..	..	..	..	..	..	..	..	..	..	..	..	..	..	..	..	3.0	3	
256	..	..	..	..	..	..	..	..	..	..	..	..	..	..	..	..	0.	1	

MARS 1926

Année 1926.

Signes conventionnels et abréviations. x pluies non mesurées, o gouttes — pas d'observation ... pas de pluie

Nos	Stations	1	2	3	4	5	6	7	8	9	10	11	12	13	14	15
1	Tarbarca	2	246	167	122	18	40	45	33	..	..	2	8	..	..	..
2	Sauvage	—	—	—	—	—	—	—	—	—	—	—	—	—	—	—
3	Ain-Draham	195	205	..	125	9	130	38	5	14	..	38	55	..	..	..
4	El-Feïdja	..	80	80	120	..	320	225	80	42	..	5	170	..	..	..
5	Fernana	20	140	70	..	152	130	64	..	..	..	..	..	..	..	..
6	Ghardimaou	0	0	90	60	0	170	40	..	..	..	..	..	..	..	..
7	La Forestière	0	130	..	..	105	320	60	0	0	40	60	..	..	..	..
8	Le Munchar	50	..	75	..	90	80	11	..	..	..	125	..	..	..	..
9	Ain-el-Abeyer	9	78	114	9	131	..	..	..	..	..	..	..	..	..	..
10	Rouïguiba	85	75	49	..	115	20	..	..	..	..	168	..	..	..	..
11	Béja	..	64	90	..	..	..	200	4	..	..	95	25	..	..	..
12	El-Afareg	105	60	34	3	88	56	15	..	..	..	77	..	..	..	..
13	Oued-Bagrat	24	110	85	44	132	42	..	..	..	..	220	..	..	..	..
14	Domaine-Ain-Essid	74	12	113	..	..	129	14	..	..	..	80	..	..	..	..
15	Beauce Tunisienne	..	61	63	..	..	147	..	..	..	..	..	..	..	..	..
16	Sedjenane (gare)	..	..	70	115	90	120	50	..	..	..	295	..	..	..	..
17	El-Guetma	0	90	165	2	20	210	63	0	..	..	80	..	..	..	..
18	Henchir-Iria	..	100	60	60	..	70	30	..	..	..	25	..	..	..	..
19	Béchateur	..	..	..	..	..	..	..	..	..	..	..	..	..	..	..
20	Ain-Taouar	..	..	..	..	..	..	..	..	..	..	..	..	..	..	..
21	Dar Hamila	..	..	..	..	..	..	..	..	..	..	..	..	..	..	..
22	Oued Mérazig	..	..	..	..	..	..	..	..	..	..	..	..	..	..	..
23	Eddekila	58	20	..	..	..	..	..	..	..	..	..	..	..	..	..
24	Khouiggui	8	35	18	40	..	55	14	..	..	..	..	..	..	..	..
25	Chaouat	9	23	55	22	..	38	21	..	..	..	..	..	..	..	..
26	Bordj-Khadida	12	64	42	..	..	21	0	..	..	..	6	..	..	..	..
27	Bizerte-Carouba	113	26	55	..	..	17	..	..	..	..	13	..	..	..	..
28	Bizerte (Contrôle)	..	152	23	18	..	15	..	..	..	..	..	..	..	..	..
29	El-Arib (Floréal)	..	..	..	330	..	35	16	..	..	..	..	..	..	..	..
30	Les Mekrnas	..	315	225	..	..	..	200	..	..	..	..	..	..	..	..
31	Porto-Farina	127	81	..	0	7	10	15	..	..	..	0	..	..	..	..
32	Zindja	..	30	13	..	..	..	..	..	..	..	..	..	..	..	..
33	Béchioua	—	—	—	—	—	—	—	—	—	—	—	—	—	—	—
34	Mabtouha	..	100	..	..	..	..	..	..	..	..	..	..	..	..	..
35	Selma	27	62	30	..	46	11	0	..	..	..	0	..	..	..	..
36	Sidi-Taber	45	100	18	..	30	17	..	..	..	..	35	..	..	..	..
37	Souk-el-Arba	..	10	114	24	0	50	30	23	..	..	..	10	..	..	..
38	Bulla Régia	..	..		36	0	..	..	..	..	..	..	..	..	..	..
39	Melaz Rechga	29	60	30	..	44	60	8	..	..	..	..	..	..	..	..
40	Zaouem	20	90	30	..	30	20	20	0	..	..	40	..	..	..	..
41	La Merdja	36	135	25	..	37	15	8	..	..	..	40	..	..	..	..
42	Le Zhibar	2	45	80	12	..	10	60	5	..	..	..	42	..	..	..
43	Ain-Tounga	20	70	35	..	50	35	10	..	..	..	65	..	..	..	..
44	Tébourouk	..	126	44	..	40	..	..	90	..	..	60	..	..	..	..
45	Oued Djedra	—	—	—	—	—	—	—	—	—	—	—	—	—	—	—
46	Oued Zarga (Ste Alice)	..	46	33	6	4	96	37	..	..	..	..	120	..	..	..
47	Medjez-el-Bab	..	..	22	..	..	34	..	..	..	..	10	18	..	..	..

Mois de Mars

29. A

N°	16	17	18	19	20	21	22	23	24	25	26	27	28	29	31	30	Total en millimètres	Nombre de jours	Observations particulières
1	..	..	..	..	..	..	..	..	2	..	..	..	..	..	..	22	70.7	12	
2	—	—	—	—	—	—	—	—	—	—	—	—	—	—	—	—	—	—	
3	..	..	..	..	..	0	..	43	..	..	..	..	..	..	..	140	133.9	13	
4	..	..	..	..	..	15	0	..	..	..	..	..	..	..	..	15	115.2	12	
5	..	..	..	..	..	..	..	..	..	..	..	..	..	..	110	129	81.5	8	
6	..	..	..	..	..	..	..	34	0	..	..	..	..	..	..	52	44.6	10	
7	..	..	..	..	..	..	..	..	..	..	..	..	..	..	..	65	78.0	10	
8	..	..	..	..	44	..	..	..	..	..	..	..	..	..	21	18	51.4	9	
9	..	..	..	..	..	..	..	..	..	..	..	..	..	..	..	27	36.8	6	
10	..	..	..	..	0	0	..	..	..	..	..	..	..	..	..	115	62.7	9	
11	..	..	..	..	34	..	..	2	..	..	..	..	..	..	..	35	54.9	9	
12	..	..	..	..	59	0	..	..	..	..	..	..	..	..	40	31	56.8	12	
13	..	..	..	..	..	..	..	..	..	..	..	..	..	..	..	50	70.7	8	
14	..	..	..	..	51	..	..	..	..	..	..	..	..	..	..	78	55.1	8	
15	..	..	..	..	..	..	..	..	..	..	..	..	..	..	..	53	35.7	5	
16	..	..	..	..	..	..	..	..	..	..	..	..	..	..	100	30	87.0	8	
17	..	..	..	..	..	..	..	..	..	..	..	..	..	..	..	183	81.3	10	
18	..	..	..	..	..	..	..	..	..	..	..	..	..	..	..	90	43.5	7	
19	..	..	..	..	..	..	..	..	..	..	..	..	..	..	..	..	1.4	x	
20	..	..	..	..	..	..	..	..	..	..	..	..	..	..	..	..	7.4	x	
21	..	..	..	..	..	..	..	..	..	..	..	..	..	..	..	..	0.0	x	
22	..	..	..	..	..	..	..	..	..	..	..	..	..	..	..	..	1.2	x	
23	..	..	..	..	..	..	..	..	..	..	..	..	..	..	20	..	9.8	3	
24	..	..	..	..	15	..	..	..	..	..	..	..	..	..	..	30	21.5	8	
25	..	..	..	..	..	16	..	..	..	..	..	..	..	..	..	29	21.3	8	
26	..	..	..	..	8	..	..	0	..	..	..	..	..	..	..	32	18.5	9	
27	..	..	..	..	..	..	..	10	..	0	..	..	..	..	75	..	30.9	8	
28	..	..	..	..	..	..	..	14	..	..	..	..	..	..	..	46	26.8	6	
29	..	..	..	..	12	..	..	6	..	..	0	..	..	..	30	25	45.4	8	
30	..	..	..	..	..	..	..	..	..	..	..	..	..	..	..	..	74.0	3	
31	..	..	..	..	0	..	0	..	..	..	..	..	..	..	..	12	25.2	10	
32	..	..	..	..	0	..	..	..	..	..	..	..	..	..	..	8	5.1	4	
33	—	—	—	—	—	—	—	—	—	—	—	—	—	—	—	—	—	—	
34	..	..	..	..	..	..	..	..	..	..	..	..	..	..	..	38	13.8	2	
35	..	..	..	..	..	..	..	..	..	..	..	..	..	..	..	35	21.1	8	
36	..	..	..	17	..	3	..	..	..	..	..	..	..	..	17	..	28.2	9	
37	..	..	..	..	23	34	..	..	..	..	..	..	..	..	..	40	38.8	11	
38	..	..	..	..	..	..	..	..	..	..	..	..	..	..	..	120	48.0	4	
39	..	..	..	..	40	..	..	..	..	..	..	..	..	..	42	15	32.8	9	
40	..	..	..	..	40	..	..	..	..	..	..	..	..	..	60	50	40.0	11	
41	..	..	..	..	80	..	12	..	..	..	..	..	..	..	47	25	46.0	11	
42	..	..	..	..	30	32	..	5	..	2	..	..	..	..	..	10	35.5	13	
43	..	..	..	..	140	..	10	..	..	..	..	..	..	..	40	120	59.5	11	
44	..	..	..	..	35	130	30	..	..	..	..	..	..	..	..	30	58.5	9	
45	—	—	—	—	—	—	—	—	—	—	—	—	—	—	—	—	—	—	
46	..	..	..	..	42	27	..	..	..	..	..	..	..	..	..	18	42.9	10	
47	..	..	..	..	25	..	..	..	..	..	..	..	..	..	..	28	13.7	6	

Année 1926.

30 - A

Signes conventionnels et abréviations x pluies non mesurées, o gouttes — pas d'observation ... pas de pluie

Nos	Stations	1	2	3	4	5	6	7	8	9	10	11	12	13	14	15
48	Domaine d'Ukraine	..	25	41	..	9	24	..	..	..	..	17	..	..	..	..
49	Sidi-Abdallah (Bir el Akdar) (Koar Tyr)	..	16	9	..	..	53	21	..	..	..	4	..	..	..	..
50	Bordj-Sidi-Sabah	..	20	77	..	..	77	..	..	..	..	..	90	..	..	..
51	Henchir Brouich	..	..	60	..	..	50	..	..	..	..	..	51	..	..	..
52	Le Goubellat	..	9	52	..	48	40	..	..	..	70	..	..	..	..	..
53	Mectah-Cheick-Amor	—	—	—	—	—	—	—	—	—	—	—	—	—	—	—
54	Bir-el-Bey	..	..	44	..	..	40	..	..	..	..	42	..	..	..	..
55	Kheniguet (Le Goubellat)	..	37	28	0	65	37	0	..	..	..	57	..	..	..	..
56	Khenga	23	54	53	0	30	37	0	..	..	..	46	..	..	..	..
57	Bordj-Zoum	10	41	41	20	22	..	..	..	..	..	..	..	..	..	..
58	Tébourba	..	13	34	..	..	54	..	..	..	..	..	..	..	..	..
59	Djedeïda	0	54	23	..	22	0	..	..	..	..	..	..	..	..	..
60	Bordj-Touta I	..	..	30	50	..	..	..	..	..	..	..	..	..	..	..
61	Bordj-Touta II	0	40	20	31	42	0	10	..	..	..	..	..	..	..	..
62	Khalled	15	100	100	0	60	140	0	..	..	..	65	..	..	..	..
63	Tunis	22	200	3	..	23	12	..	..	..	..	3	3	..	..	..
64	Clos des Arcades	0	..	115	25	..	..	..	..	..	..	..	..	..	..	..
65	Salammbô (S.O.S)	34	42	52	..	50	40	..	..	..	..	..	..	..	..	..
66	El-Manina	41	42	0	..	3	0	..	..	..	..	16	..	..	..	..
67	La Soukra	21	67	..	0	21	0	..	..	0	..	..	3	..	..	..
68	El-Ariana	..	0	120	40	0	0	..	..	..	..	..	..	..	..	..
69	Ecole Coloniale d'Agriculture	37	2	24	165	..	20	..	..	..	..	..	..	..	..	..
70	Service Botanique	..	36	151	42	..	30	12	0	..	..	..	8	..	..	..
71	Radès	..	50	..	..	..	68	..	..	..	..	..	..	..	..	..
72	Soltane	34	..	80	23	10	..	..	..	..	..	..	..	..	..	..
73	La Saverie (Douïmsi)	..	200	..	..	39	..	..	..	..	..	14	..	..	..	..
74	Ain-Kettan	0	35	97	83	..	40	..	..	..	..	..	..	..	..	..
75	Sedjoumi	..	148	4	..	8	..	..	..	..	..	..	..	..	..	..
76	M'Rira	40	115	..	..	29	..	..	..	..	..	..	..	..	..	..
77	Bordj-Chakir	29	120	..	..	29	5	..	..	..	..	19	..	..	..	..
78	St Cyprien	27	65	42	..	20	..	..	..	..	..	6	..	..	..	..
79	Oridja	25	38	32	0	..	20	..	..	..	..	..	..	..	..	..
80	Massicault	22	40	6	..	..	..	..	..	..	..	..	..	..	..	..
81	Henchir Frenchi	..	20	40	20	..	..	..	..	..	..	10	..	..	..	..
82	Montarnaud F I	55	10	35	..	..	..	..	..	..	..	12	..	..	..	..
83	Montarnaud F II	..	12	10	73	..	25	14	..	..	..	..	20	..	..	..
84	Fedjet Hemaken	16	..	98	..	20	..	..	..	..	..	..	..	..	..	..
85	El-Hafoia	42	57	21	..	21	..	..	..	..	..	..	..	..	..	..
86	Mengoub	..	19	62	..	..	..	..	..	..	..	..	..	..	..	..
87	Grombalia	..	35	135	31	..	25	0	..	..	..	..	0	..	..	..
88	Ain-Tébornok	..	12	85	30	..	27	..	..	..	..	..	..	..	..	..
89	Kouba-Khira	62	103	30	..	..	..	..	..	..	..	..	..	..	..	..
90	Soliman	..	43	192	..	..	20	..	..	..	..	..	..	..	..	..
91	Bir-Méroua	33	10	65	33	46	..	..	..	..	..	..	..	..	..	..
92	Oued-el-Abid	20	150	120	..	20	..	..	..	..	..	..	..	..	..	..
93	Menzel-Temime	..	50	20	..	..	0	0	0	..	..	..	..	..	..	..
94	Menzel-Yahia	..	30	30	..	..	..	..	..	..	..	..	..	..	..	..

Mois de Mars

N°	16	17	18	19	20	21	22	23	24	25	26	27	28	29	31	30	Total en millimètres	Nombre de jours	Observations particulières
48	..	..	..	..	40	..	..	..	..	..	..	..	..	..	22	24	20.2	8	
49	..	..	..	3	5	..	..	..	..	..	..	..	..	..	25	34	17.0	9	
50	..	..	..	62	5	..	..	..	..	..	..	..	..	..	..	31	36.7	7	
51	..	..	..	..	..	..	..	..	..	..	..	..	..	..	..	26	18.7	4	
52	..	..	..	..	6	..	..	..	..	..	..	..	..	..	25	8	25.8	8	
53	—	—	—	—	—	—	—	—	—	—	—	—	—	—	—	—	—	—	
54	..	..	..	..	15	..	..	11	..	..	..	..	..	..	..	20	17.2	6	
55	..	..	..	..	..	..	..	..	..	..	..	..	..	..	..	24	24.8	8	
56	..	..	..	..	50	..	..	..	..	..	..	..	..	..	28	25	34.6	11	
57	..	..	..	..	57	..	..	..	..	..	..	..	..	..	21	23	23.5	8	
58	..	..	..	44	..	..	..	..	..	..	..	..	..	..	36	..	24.1	5	
59	..	..	..	37	..	..	..	..	..	..	..	..	..	..	18	0	15.4	8	
60	..	..	..	..	30	..	..	..	..	..	..	..	..	..	..	40	15.0	4	
61	..	..	..	..	40	0	..	..	..	..	..	..	..	..	41	11	23.5	11	
62	..	..	..	..	165	..	40	0	..	..	..	..	..	..	40	40	76.5	13	
63	..	..	..	..	4	..	..	0	..	..	..	..	..	..	..	21	29.1	10	
64	..	..	..	..	..	..	..	..	..	..	..	..	..	..	..	..	14.0	3	
65	..	..	..	..	30	..	..	..	..	..	..	..	..	..	..	42	29.0	7	
66	..	..	..	..	6	..	..	..	..	..	..	..	..	..	..	25	13.3	8	
67	..	..	..	..	..	..	..	..	..	..	..	..	..	..	12	3	12.7	9	
68	..	..	..	..	..	0	..	..	..	..	..	..	..	..	..	..	16.0	6	
69	..	..	..	..	..	..	..	..	..	..	..	..	..	..	..	13	26.1	0	
70	..	..	..	..	..	4	..	..	..	..	..	..	..	..	..	32	31.5	9	
71	..	..	..	..	..	..	..	..	..	..	..	..	..	..	..	..	11.8	2	
72	..	..	..	..	..	..	..	..	15	..	..	..	..	..	..	10	17.2	6	
73	..	..	..	..	21	..	..	..	15	..	..	..	..	..	..	31	32.0	6	
74	..	..	..	0	..	..	..	..	0	..	..	..	..	..	..	172	42.7	8	
75	..	..	..	..	3	..	..	..	1	..	..	..	..	..	18	0	18.2	7	
76	..	..	..	..	14	..	..	..	..	..	..	..	..	..	..	13	21.1	5	
77	..	..	..	..	11	..	..	..	..	..	..	..	..	..	..	10	22.3	7	
78	..	..	..	..	5	..	..	..	..	..	..	..	..	..	13	5	18.3	8	
79	..	..	..	..	35	..	..	3	0	..	..	..	..	..	..	46	19.9	9	
80	..	..	..	35	..	..	..	..	..	..	..	..	..	..	15	2	12.0	6	
81	..	..	..	..	..	..	..	..	..	..	..	..	..	..	20	30	14.0	6	
82	..	..	..	..	..	..	..	..	..	..	..	..	..	..	..	40	15.2	5	
83	..	..	..	..	60	..	..	..	..	..	..	..	..	..	..	30	24.4	8	
84	..	..	..	..	30	..	..	..	..	..	..	..	..	..	..	21	18.5	5	
85	..	..	..	23	..	..	..	..	..	..	..	..	..	..	..	11	17.5	6	
86	..	..	..	..	35	..	..	..	..	..	..	..	..	..	24	21	16.1	5	
87	..	..	..	..	..	22	..	..	..	..	..	..	..	..	..	..	24.8	7	
88	..	..	..	..	33	..	23	..	..	..	..	..	..	..	..	..	21.0	6	
89	..	..	..	..	..	..	..	..	..	..	..	..	..	..	..	40	23.5	4	
90	..	..	..	..	..	..	..	23	..	..	..	..	..	..	..	..	27.8	4	
91	..	..	..	..	..	..	..	..	..	..	..	..	..	..	..	15	20.2	6	
92	..	..	..	..	0	..	..	..	..	..	..	..	..	..	..	0	31.0	6	
93	..	..	..	..	25	20	..	..	..	32	..	..	..	..	..	..	14.7	8	
94	..	..	..	..	10	26	..	..	..	23	..	..	..	..	..	..	11.9	5	

Année 1926

Signes conventionnels et abréviations. x pluies non mesurées, o gouttes — pas d'observation ... pas de pluie

Nos	Stations	1	2	3	4	5	6	7	8	9	10	11	12	13	14	15
95	Nabeul	..	8	50	30	..	8	..	..	..	..	..	..	..	..	..
96	Bir-bou-Rekba	..	58	12	..	..	..	..	..	..	..	..	..	..	..	..
97	Hammamet	..	..	75	35	..	..	..	..	..	..	..	..	..	..	..
98	Kélibia	..	40	40	..	..	10	..	..	..	..	..	..	..	..	..
99	Mlédia	..	65	50	..	..	..	..	..	..	..	5	..	..	..	..
100	Ain-el-Asker	..	120	25	..	25	10	..	..	..	..	..	..	..	..	..
101	Djebel Oust	..	31	121	39	..	19	6	..	..	..	..	6	..	..	..
102	Smindja (Depierme)	16	109	97	..	22	9	0	..	..	..	13	..	..	..	..
103	Maghrane	..	..	70	90	30	..	..	..	..	..	0	..	..	..	..
104	Val St Pierre	..	10	60	64	..	32	..	..	..	..	0	13	..	..	..
105	Zaghouan (ville)	..	..	55	..	..	14	2	..	..	..	..	..	..	..	..
106	Zaghouan (Contrôle)	0	14	50	142	..	20	..	17	..	..	..	10	..	..	..
107	Oued Zériba (Grais vallon)	19	38	39	..	27	5	2	..	..	..	3	..	..	..	..
108	Zériba	0	60	40	0	0	..	..	..	..	..	..	0	..	..	..
109	Ain-Battaria	0	60	40	..	10	..	..	..	..	..	..	..	..	..	..
110	Val Suzon	..	7	32	92	..	..	..	..	..	..	..	..	..	..	..
111	Oued el Hammam	..	..	..	..	..	..	..	..	..	..	..	..	..	..	..
112	Oued Oridja	1	..	123	..	..	44	8	..	..	..	50	..	..	..	..
113	Ste Marie du Zit	0	20	77	15	11	..	0	..	..	..	..	..	..	..	..
114	Ste Marie du Zit sans Louis	..	..	56	..	..	16	5	..	..	..	..	..	..	..	..
115	Beni Oderaj	..	63	114	..	11	..	..	..	..	..	..	..	..	..	..
116	Segermès	0	57	30	..	..	..	..	..	..	..	..	..	..	..	..
117	Saouaf (Ain-Zactoun)	..	65	145	..	15	0	0	..	..	..	17	..	..	..	..
118	Saouaf (H. Zéquidane)	6	28	22	..	0	..	..	..	..	..	0	..	..	..	..
119	Ain M'Deker	..	150	80	..	..	..	..	..	..	..	..	..	..	..	..
120	Saouaf (Grandes Gouttes)	..	80	39	..	0	0	0	..	..	..	..	..	..	..	..
121	Bou Ficha	..	..	60	..	..	..	..	..	..	..	10	..	..	..	..
122	El Kley	..	10	50	15	..	10	..	..	..	..	..	..	..	..	..
123	Enfidaville	..	..	44	39	..	..	..	..	..	..	..	..	..	..	..
124	Djeradou (Nord)	..	..	..	..	..	..	..	..	45	..	..	..	..	..	..
125	Djeradou (Sud)	..	23	32	..	..	..	..	..	..	..	..	..	..	..	..
126	Djebébina	..	37	34	5	6	3	0	0	..	..	0	..	..	..	..
127	St Maurice de Djebébina	..	14	79	102	18	..	..	..	..	..	14	..	..	..	..
128	Henchir Kasbate	..	0	10	20	10	4	0	..	..	..	..	..	..	..	..
129	El-Halim	17	5	48	164	22	..	0	0	..	..	19	22	..	..	..
130	Domaine de la Tannette	..	72	165	..	..	..	..	..	..	..	..	..	..	..	..
131	Ouedal-el-Beylik (Foreston les Zitas)	13	38	177	..	10	0	0	..	..	..	12	..	..	..	..
132	Henchir Saouar	40	..	95	..	36	24	..	..	..	..	25	..	..	..	..
133	Djomda	..	..	12	120	..	18	..	..	..	..	12	..	..	..	..
134	Sidi-Bou-Becher	..	5	113	0	13	50	9	..	..	..	87	..	..	..	..
135	Sidi Naoui	..	..	..	..	..	..	..	..	..	..	..	..	..	..	..
136	Ben Smaïn	..	..	..	..	..	..	..	..	..	..	..	..	..	..	..
137	Sidi Aouidat	..	..	..	..	..	..	..	..	..	..	..	..	..	..	..
138	Ain Remada	..	..	..	..	..	..	..	..	..	..	..	..	..	..	..
139	Ain-Allega	..	..	..	..	..	..	..	..	..	..	..	..	..	..	..
140	Ain-Tourda	..	..	..	..	..	..	..	..	..	..	..	..	..	..	..
141	Henchir Remana	..	..	..	..	..	..	..	..	..	..	..	..	..	..	..
142	Souk-Rebaa	..	..	..	..	..	..	..	..	..	..	..	..	..	..	..
143	Ain-M'Zata	..	..	..	..	..	..	..	..	..	..	..	..	..	..	..
144	Sidi Saïd	..	..	..	..	..	..	..	..	..	..	..	..	..	..	..
145	Henchir-es-Sobilli	..	..	..	..	..	..	..	..	..	..	..	..	..	..	..
146	Ste Lucie (El-Aroussa)	..	38	110	..	..	80	..	..	..	63	..	..	..	..	..
147	El-Aroussa (Domaine)	..	40	96	..	..	80	..	..	..	..	63	..	..	..	..
148	Djelida (El-Aroussa)	20	45	35	..	33	15	..	..	..	..	62	..	..	..	..
149	Koussat-el-Bey	..	..	10	..	20	10	15	..	..	..	..	..	..	15	..
150	Gafour	..	71	86	..	40	97	15	10	..	..	72	..	..	..	..
151	Gafour supérieur	..	49	42	..	7	61	..	..	..	..	55	..	..	..	..
152	Sidi Ayed	..	57	..	148	50	..	..	..	..	..	..	71	..	..	..

Mois de Mars

33 - A

N°	16	17	18	19	20	21	22	23	24	25	26	27	28	29	31	30	Total en millimètres	Nombre de jours	Observations particulières
95	..	..	..	..	..	8	15	..	..	..	..	..	..	..	..	..	11.9	6	
96	..	..	..	..	..	..	..	..	..	..	..	..	..	..	..	..	7.0	2	
97	..	..	..	..	..	..	10	..	..	..	..	..	..	..	..	..	12.0	3	
98	..	..	..	..	..	60	..	..	..	20	..	..	..	..	..	..	17.0	5	
99	..	..	..	..	38	..	..	..	..	..	..	..	..	..	..	8	16.6	5	
100	..	..	..	0	..	..	..	..	0	..	..	..	..	..	10	..	19.0	7	
101	..	..	..	..	10	21	..	..	..	5	..	..	..	..	..	19	27.7	10	
102	..	..	..	14	44	..	..	..	21	..	..	..	..	..	23	95	46.3	12	
103	..	..	..	20	25	..	..	..	25	..	..	..	..	..	..	..	26.0	7	
104	..	..	..	..	26	15	6	..	32	..	..	..	..	..	..	29	28.7	11	
105	..	..	..	..	5	..	15	..	..	..	..	..	..	..	..	0	9.1	6	
106	..	..	..	..	8	..	18	..	..	20	..	..	..	..	..	8	30.7	11	
107	..	..	..	8	17	0	..	..	..	..	..	..	..	..	..	28	18.6	11	
108	..	..	..	..	..	6	..	0	0	..	..	..	..	..	..	..	10.6	9	
109	..	..	..	..	0	20	20	..	..	..	..	..	..	..	..	10	16.0	8	
110	..	..	..	..	12	..	12	..	..	..	..	..	..	..	..	10	16.5	6	
111	..	..	..	..	..	..	..	..	..	..	..	..	..	..	..	..	15.5	x	
112	..	..	..	..	48	..	15	..	34	..	..	..	..	..	..	73	39.6	9	
113	..	..	..	..	18	17	..	..	13	..	..	..	..	..	0	0	17.1	11	
114	..	..	..	..	..	..	..	..	..	..	..	..	..	..	..	15	11.2	4	
115	..	..	..	..	21	23	..	..	..	..	..	..	..	..	..	..	23.2	5	
116	..	..	..	..	0	0	20	..	..	..	..	..	..	..	..	..	10.7	6	
117	..	..	..	..	85	23	..	..	..	..	..	..	..	..	0	6	35.6	10	
118	..	..	..	11	24	42	58	..	22	..	..	..	..	..	..	6	21.9	11	
119	..	..	..	..	..	..	60	..	..	..	..	..	..	..	..	..	29.0	3	
120	..	..	..	..	23	24	34	8	..	6	..	..	..	..	..	..	21.4	10	
121	..	..	..	..	..	..	25	..	..	..	..	..	..	..	..	..	9.5	3	
122	..	..	..	..	..	..	30	..	..	..	..	..	..	..	..	..	11.6	5	
123	..	..	..	..	..	16	47	..	..	..	..	..	..	..	..	..	14.6	4	
124	..	..	..	..	..	..	..	36	..	..	..	..	..	..	..	..	8.1	2	
125	..	..	..	..	25	20	..	..	..	..	..	..	..	..	0	0	10.0	6	
126	..	..	..	..	10	79	40	..	17	..	..	..	..	..	..	9	23.1	13	
127	..	..	..	18	45	..	46	..	..	..	..	..	..	..	10	..	34.6	9	
128	..	..	..	5	13	..	..	..	23	..	..	..	..	..	25	5	11.5	11	
129	..	..	..	..	59	..	38	..	..	0	..	..	..	..	..	..	39.1	12	
130	..	..	..	..	90	..	..	..	..	..	..	..	..	..	..	11	33.8	4	
131	..	..	..	..	37	..	..	..	10	..	..	..	..	..	15	20	33.2	11	
132	..	..	..	..	43	45	0	..	..	..	..	..	..	..	..	38	34.8	9	
133	..	..	..	..	135	9	..	..	6	..	..	..	..	..	21	21	35.4	9	
134	..	..	..	20	14	11	2	0	22	..	..	..	..	..	25	42	41.3	15	
135	..	..	..	..	..	..	..	..	..	..	..	..	..	..	..	..	28.2	x	
136	..	..	..	..	..	..	..	..	..	..	..	..	..	..	..	..	26.8	x	
137	..	..	..	..	..	..	..	..	..	..	..	..	..	..	..	..	27.0	x	
138	..	..	..	..	..	..	..	..	..	..	..	..	..	..	..	..	36.0	x	
139	..	..	..	..	..	..	..	..	..	..	..	..	..	..	..	..	37.6	x	
140	..	..	..	..	..	..	..	..	..	..	..	..	..	..	..	..	37.7	x	
141	..	..	..	..	..	..	..	..	..	..	..	..	..	..	..	..	44.8	x	
142	..	..	..	..	..	..	..	..	..	..	..	..	..	..	..	..	29.9	x	
143	..	..	..	..	..	..	..	..	..	..	..	..	..	..	..	..	14.3	x	
144	..	..	..	..	..	..	..	..	..	..	..	..	..	..	..	..	37.7	x	
145	..	..	..	..	..	..	..	..	..	..	..	..	..	..	..	..	14.7	x	
146	..	..	..	..	71	..	..	..	..	..	..	..	..	..	30	53	44.5	7	
147	..	..	..	..	71	..	..	..	..	..	..	..	..	..	30	19	39.0	7	
148	..	8	17	..	..	..	..	..	2	..	..	..	..	..	35	18	29.0	11	
149	..	..	..	..	..	..	..	..	..	..	..	..	..	..	16	–	8.6	6	
150	..	20	64	12	..	..	..	..	..	..	..	..	..	..	43	46	57.6	12	
151	..	..	..	..	31	..	..	..	..	..	..	..	..	..	41	27	31.3	8	
152	..	..	..	..	52	..	..	..	..	..	..	..	..	..	48	22	44.8	7	

Signes conventionnels et abréviations. x pluies non mesurées, 0 gouttes. – pas d'observation, ... pas de pluie

Nos	Stations	1	2	3	4	5	6	7	8	9	10	11	12	13	14	15
153	Ain-Garsa	..	..	100	39	62	43	14	..	..	..	70	..	..	..	..
154	Sidi-Attia	..	..	..	..	120	50	..	..	..	..	..	..	..	..	..
155	Bou-Orada	..	..	89	..	38	..	..	..	..	20	10	..	..	..	..
156	Bou-Orada (T. d'Artois)	15	67	0	17	57	32	..	..	..	..	67	..	..	..	..
157	Er-Remil-Etat	..	37	75	..	..	..	25	25	..	..	46	..	..	..	..
158	Kheniguet-et-Beham	..	19	42	..	48	30	..	..	..	..	70	..	..	..	..
159	Soukanda	..	..	270	..	..	..	..	..	..	..	..	..	..	..	..
160	Saadia au Bargou	20	110	140	..	78	63	23	..	..	..	105	..	..	..	..
161	Sodga	—	—	—	—	—	—	—	—	—	—	—	—	—	—	—
162	Djebel Djouggar	..	36	141	..	15	..	..	..	..	..	28	..	..	..	..
163	Henchir Medjer-es-Sultane	..	..	120	72	..	65	70	..	..	..	49	..	..	..	..
164	Salines de Sorbeuss	..	..	102	23	52	55	..	..	..	..	..	..	55	..	..
165	Sorbeuss (Romarins)	..	..	150	..	..	51	24	..	..	..	60	..	..	..	..
166	Ebba-Ksour	8	..	143	..	..	130	45	..	..	..	5	..	..	..	..
167	Bahara (H. El Meza)	..	24	180	..	..	97	27	..	..	..	57	..	..	..	..
168	Le Kef	7	26	186	4	..	132	16	..	..	..	6	18	..	..	..
169	Mine Kebouch (Zafrane)	..	12	100	..	..	45	10	..	..	..	55	..	..	..	..
170	Oued Mellègue	..	..	..	..	..	..	..	..	..	..	..	..	..	..	..
171	Djérissa	..	..	..	..	..	..	..	..	..	..	..	..	..	..	..
172	Ain-Mesria	..	..	..	..	..	..	..	..	..	..	..	..	..	..	..
173	Kalaat-es-Senam	..	..	..	..	..	..	..	..	..	..	..	..	..	..	..
174	Le Kouif	..	..	..	..	..	..	..	..	..	..	..	..	..	..	..
175	Le Ksour	..	..	191	..	..	213	..	..	..	..	..	..	..	..	..
176	Mactar	..	15	65	90	..	20	90	0	..	..	..	55	..	..	..
177	La Kessera	0	30	10	60	..	4	50	..	..	..	60	3	..	..	..
178	Rohia	..	30	45	..	10	40	0	..	..	..	8	..	..	..	..
179	Kef Rebiba	40	100	30	10	..	40	..	50	..	..	10	..	..	..	..
180	Sakiet Mine	..	0	150	60	0	120	180	70	..	..	..	..	..	..	..
181	Laucha	..	..	80	48	..	49	84	19	..	..	..	..	..	..	..
182	Kalaa-Djerda	..	..	75	..	..	40	..	..	..	..	..	..	..	..	..
183	Tadjerouine (Zanagha)	..	..	229	53	..	150	199	..	..	..	..	..	..	..	..
184	Tadjerouine (Feuille)	..	..	105	..	..	55	..	..	..	..	..	..	..	..	..
185	Thala	.	18	88	57	..	11	35	..	..	..	..	8	..	..	..
186	Sbiba	..	..	..	50	..	..	..	..	..	..	..	..	..	..	..
187	Djilma	..	..	60	30	..	..	..	..	..	..	0	..	..	..	..
188	Sbeïtla	3	..	..	..	..	..	..	..	..	..	..	..	..	36	..
189	Feriana	..	..	..	0	..	..	..	..	..	..	..	..	..	..	..
190	Le Chambi	..	25	15	..	..	..	..	..	..	..	..	..	..	..	..
191	La Fauconnerie	0	0	240	..	..	..	..	..	..	..	7	..	..	..	..
192	Guemouda Sidi-bou-Zid	..	..	26	..	..	..	..	0	..	..	..	..	..	..	..
193	Sbikha-es-Sbatt	0	32	36	14	0	20	..	..	..	..	12	..	..	..	..
194	Sbikhat	0	30	23	..	149	..	..	..	..	..	12	..	..	..	..
195	Henchir Aierial (Sbikha)	0	45	30	..	..	25	5	..	..	..	..	..	..	..	..
196	Besseroua	..	40	37	10	19	..	..	..	..	..	..	..	..	..	..
197	El-Allem (Henriville)	..	..	50	37	15	..	..	..	..	..	..	6	..	..	..
198	Henchir Medjema	..	..	50	15	..	10	..	..	..	..	..	13	..	..	..
199	Kairouan	6	6	100	35	..	2	..	..	..	..	0	..	..	..	..
200	Richon	20	0	80	..	..	..	..	..	..	..	..	..	..	..	..
201	El-Orich	2	..	50	30	..	7	3	..	..	..	..	..	..	..	..
202	Ste Madeleine d'Ousseltia	0	3	38	72	12	10	0	..	..	..	29	..	..	..	..
203	Ousseltia	—	—	—	—	—	—	—	—	—	—	—	—	—	—	—
204	Sidi-Amor-el-Kenani	0	0	170	..	..	..	..	..	..	..	..	..	..	..	..
205	Djebel Zrozza	..	16	..	89	..	..	..	..	..	..	..	..	..	..	..
206	Laouareb	15	..	30	..	..	..	..	..	..	..	25	..	..	..	..
207	El Haouareb	..	..	..	..	..	50	..	..	..	20	..	..	..	..	..
208	Ain-Bez	..	..	..	..	..	..	..	..	..	..	..	..	..	..	..
209	Sidi Saad	..	28	20	25	..	..	..	..	..	..	..	20	..	..	..
210	Ain-Koudiat	..	30	100		..	..	..	..	..	..	..	50	..	..	..
211	Sidi Mansour	18	..	98	..	..	..	..	..	..	..	..	..	..	..	..

Mois de Mars...

35 - A

N°	16	17	18	19	20	21	22	23	24	25	26	27	28	29	31	30	Total en millimètres	Nombre de jours	Observations particulières
153	..	..	..	175	..	12	..	..	..	..	..	..	..	..	60	53	62.8	10	
154	..	..	..	..	..	..	..	..	..	..	..	..	..	..	60	..	23.0	3	
155	..	..	..	15	..	0	..	..	4	..	..	..	..	42	..	..	21.8	8	
156	..	..	..	..	10	..	..	..	..	..	..	..	..	..	36	33	33.4	10	
157	..	..	..	..	30	..	..	..	10	..	..	..	..	..	42	10	30.0	9	
158	..	..	..	..	6	..	..	..	..	..	..	..	..	..	25	9	24.9	8	
159	..	..	..	..	60	..	..	..	..	..	..	..	..	..	..	..	33.0	2	
160	..	..	..	21	93	33	21	..	..	..	..	..	..	..	..	84	79.1	12	
161	—	—	—	—	—	—	—	—	—	—	—	—	—	—	—	—	—	—	
162	..	..	..	136	..	..	16	..	..	..	..	..	..	..	..	30	40.2	7	
163	..	..	..	..	110	..	..	..	25	..	..	..	..	..	..	70	58.1	8	
164	..	..	..	..	..	168	..	15	..	15	..	..	..	..	..	50	53.6	9	
165	..	..	..	..	168	..	..	12	..	..	8	..	..	..	40	23	53.6	9	
166	..	..	..	..	157	8	..	..	..	..	..	..	..	..	60	82	63.8	9	
167	..	..	..	..	126	..	..	10	3	..	..	..	..	..	..	64	58.8	9	
168	..	..	..	..	76	..	..	8	..	..	..	..	..	..	..	61	54.0	11	
169	..	..	..	..	122	..	..	..	..	..	..	..	..	..	50	20	41.4	8	
170	..	..	..	..	..	..	..	..	..	..	..	..	..	..	..	..	21.0	x	
171	..	..	..	..	..	..	..	..	..	..	..	..	..	..	..	..	x	x	
172	..	..	..	..	..	..	..	..	..	..	..	..	..	..	..	..	41.0	x	
173	..	..	..	..	..	..	..	..	..	..	..	..	..	..	..	..	17.0	x	
174	..	..	..	..	..	..	..	..	..	..	..	..	..	..	..	..	22.8	x	
175	..	..	..	..	..	..	..	..	..	..	..	..	..	..	52	..	45.6	3	
176	..	..	..	..	12	172	25	..	..	20	..	..	..	..	..	..	56.4	11	
177	..	..	..	..	233	..	50	..	60	..	..	..	..	..	30	..	61.0	12	
178	..	..	..	0	150	10	0	..	45	..	..	..	..	..	5	..	34.3	12	
179	..	..	..	..	..	..	..	..	..	..	..	..	..	0	..	..	28.0	8	
180	..	..	..	..	50	30	..	0	30	50	..	..	..	..	..	60	80.0	13	
181	..	..	..	..	28	35	..	23	0	10	..	..	..	..	..	72	44.8	11	
182	..	..	..	..	143	24	..	..	..	..	..	..	..	..	7	15	30.4	6	
183	..	..	..	..	..	78	..	..	24	..	..	..	..	..	79	75	89.3	8	
184	..	..	..	..	105	..	..	38	..	..	..	..	..	..	45	11	35.9	6	
185	..	..	..	..	..	170	3	..	..	..	..	0	..	..	..	0	39.1	10	
186	..	..	30	..	..	..	..	..	..	..	..	..	..	..	..	4.0	12.0	3	
187	..	..	..	..	50	..	..	..	..	..	..	..	..	..	..	..	14.0	4	
188	..	..	..	..	..	..	..	..	..	..	..	..	..	..	..	..	4.5	2	
189	..	..	..	..	46	2	..	..	..	..	..	..	..	..	..	42	9.0	4	
190	..	..	..	..	..	..	..	..	..	..	..	..	..	..	..	..	4.0	2	
191	..	..	..	0	386	0	..	..	..	..	..	..	..	..	..	0	63.3	8	
192	..	..	..	..	..	..	..	..	..	..	..	..	..	..	..	..	2.6	2	
193	..	..	..	0	55	..	45	5	30	0	..	..	..	..	..	0	24.9	14	
194	..	..	..	..	30	39	..	..	..	..	..	..	..	..	..	..	28.3	7	
195	..	..	..	..	28	..	55	..	28	..	..	..	..	..	..	..	21.6	8	
196	..	..	35	..	..	40	..	..	10	..	9	..	..	..	..	..	20.0	8	
197	..	..	..	14	19	48	2	..	31	..	..	..	..	..	..	..	22.2	9	
198	..	..	..	..	50	..	40	..	21	..	..	..	..	..	..	..	19.9	7	
199	..	..	..	..	30	1	2	2	200	1	..	..	..	..	..	0	38.5	13	
200	..	..	..	..	130	10	35	..	55	..	..	..	..	..	..	..	33.0	7	
201	..	..	..	25	..	40	..	..	30	..	..	..	..	..	..	..	18.7	8	
202	..	..	0	..	30	74	2	..	50	..	..	..	..	..	..	14	33.4	14	
203	—	—	—	—	—	—	—	—	—	—	—	—	—	—	—	—	—	—	
204	..	..	..	210	..	..	..	..	0	..	..	..	..	..	..	0	38.0	6	
205	..	..	..	..	180	..	..	..	..	..	0	..	..	..	..	..	28.5	4	
206	..	..	..	..	..	80	..	..	0	..	..	..	..	..	..	..	15.0	5	
207	..	..	..	..	..	100	..	..	..	..	..	..	..	..	..	..	17.0	3	
208	..	..	..	..	..	..	..	..	..	..	..	..	..	..	..	..	67.0	x	
209	..	..	..	..	0	260	0	11	..	..	..	..	..	..	..	..	36.4	8	
210	..	..	..	..	30	..	10	40	30	..	..	..	..	..	..	..	29.0	8	
211	..	..	..	..	544	..	..	..	..	..	..	..	..	..	..	..	66.0	3	

Signes conventionnels et abréviations : x pluies non mesurées ; o gouttes - pas d'observation ... pas de pluie

N°	Stations	1	2	3	4	5	6	7	8	9	10	11	12	13	14	15
212	Hajeb-el-Oioun	..	..	..	..	..	..	..	..	..	..	..	..	..	..	..
213	Smala des Souassi	..	..	..	..	..	..	..	..	..	..	..	80	..	..	..
214	Sidi-bou-Ali	..	30	130	40	..	..	..	..	..	..	..	..	..	..	..
215	Akouda	..	50	..	..	..	..	..	..	..	..	..	..	..	..	..
216	Sousse	..	49	32	..	125	..	..	..	..	..	..	..	..	..	..
217	Monastir	90	88	..	..	..	..	..	..	..	..	..	...	..	..	..
218	Ksour-Essaf	..	240	135	..	..	..	..	..	..	..	..	..	..	..	..
219	Salakta	..	270	90	..	..	..	..	..	..	..	..	23	..	..	..
220	Mahédia	..	90	90	..	..	..	..	..	..	..	..	..	..	..	..
221	El-Djem	..	1	34	106	..	..	..	..	..	..	0	..	..	..	..
222	Zriaga	..	15	260	..	..	..	..	..	..	..	..	..	..	..	..
223	Bou-Thadi	1	..	..	330	..	0	..	..	..	..	..	..	..	..	..
224	Sfax	..	20	270	..	..	..	..	..	..	..	0	..	..	..	..
225	Oulad Hacem	..	..	250	..	..	..	..	0	..	..	..	25	..	..	..
226	Graïba (gare)	..	..	210	..	..	..	..	..	..	..	..	..	..	..	..
227	St Michel du Sud	..	..	1	130	..	..	..	..	..	..	..	..	..	..	..
228	Les Oominets	—	—	—	—	—	—	—	—	—	—	—	—	—	—	—
229	Gabès	..	0	40	0	..	..	..	..	..	..	..	..	..	..	..
230	Djerba	20	30	5	195	..	..	0	..	..	..	..	0	..	..	..
231	Zarzis	..	60	60	40	..	..	..	..	..	..	5	..	..	..	..
232	Ben-Gardane	..	20	60	50	..	..	..	..	..	..	10	..	..	..	..
233	Chahal (F. Roux)	..	..	40	200	..	..	..	..	..	..	..	..	..	..	..
234	Chahal	..	..	..	183	..	..	..	..	..	..	..	..	..	..	..
235	Laurens	..	..	..	266	..	..	..	..	..	..	..	..	..	..	..
236	Dolfus	..	0	180	..	..	..	..	..	..	..	..	..	..	..	..
237	St Michel	0	0	305	..	..	..	..	..	..	..	..	..	..	..	..
238	De Nerço	..	..	60	440	..	..	..	..	..	..	..	..	..	..	..
239	Ben Nessim	0	..	382	..	..	..	..	..	..	..	..	..	..	..	..
240	Molinos	..	..	0	260	..	..	..	..	..	..	..	..	..	..	..
241	Bordj-Lacroix	..	..	264	..	..	..	0	..	..	..	0	..	..	..	..
242	Mirabeau	0	0	313	..	..	..	..	..	..	..	..	..	..	..	..
243	Chaffar	—	—	—	—	—	—	—	—	—	—	—	—	—	—	—
244	Maknassy	..	..	10	70	..	..	..	..	..	..	..	..	..	..	..
245	Sened	..	..	31	..	..	..	..	..	..	..	..	..	..	..	..
246	Gafsa	..	..	20	..	..	..	..	..	..	..	..	..	..	..	..
247	Tabedait	..	..	..	..	..	..	..	..	..	..	..	..	..	..	..
248	Metlaoui	..	..	4	..	..	..	..	..	..	..	..	..	..	..	..
249	Redeyef	..	..	..	..	..	..	..	..	..	..	..	..	..	..	..
250	El-Hamma de Gabès	..	10	76	..	..	..	..	..	..	..	..	..	..	..	..
251	Tozeur	..	..	60	..	..	..	..	..	..	..	..	..	..	..	..
252	Kébili	..	..	10	70	..	..	..	..	..	..	..	..	..	..	..
253	Matmata	..	..	10	200	..	..	..	..	..	..	..	..	..	..	..
254	Médenine	..	..	140	120	..	..	..	..	..	..	..	..	..	..	..
255	Tataouine	..	..	..	60	20	..	..	..	..	..	..	..	..	..	..
256	Ochibat	..	..	..	..	200	..	..	..	..	..	..	..	..	..	..
257	Fort Saint	..	..	..	128	32	..	..	..	..	..	..	..	..	..	..

Mois de Mars

37 - A

N°	16	17	18	19	20	21	22	23	24	25	26	27	28	29	31	30	Total en millimètres	Nombre de jours	Observations particulières
212	..	..	..	..	28	..	..	..	..	..	..	..	..	..	..	..	2.8	1	
213	..	..	..	..	..	..	40	..	100	0	..	..	..	..	..	..	22.0	4	
214	..	..	..	..	45	..	60	..	..	..	..	..	..	..	..	..	30.5	5	
215	..	..	..	..	0	..	0	..	0	..	..	..	..	..	..	0	5.0	5	
216	..	..	..	..	0	..	0	..	..	45	..	..	..	..	..	..	25.1	6	
217	..	..	..	..	104	..	..	..	85	..	..	..	..	..	..	..	36.7	4	
218	..	..	..	..	175	..	..	..	..	..	..	..	..	..	..	..	55.0	3	
219	..	..	..	..	185	..	..	..	..	..	..	..	..	..	..	..	56.8	4	
220	..	..	..	..	..	..	..	..	..	..	..	..	..	..	..	..	18.0	2	
221	..	..	..	..	0	20	0	..	..	..	..	..	..	..	..	..	16.1	7	
222	..	..	..	..	135	..	..	..	..	..	..	..	..	..	..	..	41.0	3	
223	..	..	..	140	0	..	..	..	..	..	..	..	..	..	..	0	47.1	6	
224	..	..	..	..	0	5	..	..	..	..	..	..	..	..	..	..	29.5	5	
225	..	..	..	0	..	5	..	..	..	..	..	..	..	..	..	..	28.0	5	
226	..	..	..	..	30	..	..	..	..	..	..	..	..	..	..	..	24.0	2	
227	..	..	..	..	1	..	..	..	..	..	..	..	..	..	..	..	13.2	3	
228	—	—	—	—	—	—	—	—	—	—	—	—	—	—	—	—	—	—	
229	..	..	..	..	..	..	..	..	..	..	..	..	..	..	..	..	4.0	3	
230	..	..	..	0	0	20	..	..	..	..	..	..	..	..	..	..	27.0	9	
231	..	..	..	..	160	..	..	..	..	..	..	..	..	..	..	..	32.5	5	
232	..	..	..	..	50	..	..	..	..	..	..	..	..	..	..	..	19.0	5	
233	..	..	..	..	38	..	..	..	..	..	..	..	..	..	..	..	27.8	3	
234	..	..	31	..	..	..	..	..	..	..	..	..	..	..	—	5	21.9	3	
235	..	..	..	..	80	..	..	..	..	..	..	..	..	..	..	..	34.6	2	
236	..	..	..	..	25	..	..	..	..	..	..	..	..	..	..	18	22.3	4	
237	..	..	..	..	42	..	..	..	..	..	..	..	..	..	..	0	34.7	5	
238	..	..	..	..	..	80	..	..	..	..	..	..	..	..	..	..	58.0	3	
239	..	..	..	..	80	..	..	..	..	..	..	..	..	..	..	0	46.2	4	
240	..	..	..	0	33	27	..	..	..	..	..	..	..	..	..	..	32.0	5	
241	..	..	..	..	39	..	..	..	..	..	..	..	..	..	..	2	30.5	5	
242	..	..	..	..	..	74	..	..	..	..	..	..	..	..	..	..	38.7	4	
243	—	—	—	—	—	—	—	—	—	—	—	—	—	—	—	—	—	—	
244	..	..	..	..	60	..	..	..	..	..	..	..	..	..	..	..	14.0	3	
245	..	..	..	..	60	..	..	..	..	..	..	..	..	..	..	..	9.1	2	
246	..	..	..	..	0	0	..	..	..	..	..	..	..	..	..	..	2.0	3	
247	..	..	..	..	50	..	..	..	..	..	..	..	..	..	..	..	5.0	1	
248	..	..	..	0	12	..	..	..	..	..	..	..	..	..	..	..	1.6	3	
249	..	..	..	..	24	..	..	..	..	..	..	..	..	..	..	..	2.4	1	
250	..	..	..	..	0	..	..	..	..	..	..	..	..	..	..	0	8.6	4	
251	..	..	..	..	0	..	..	..	..	..	..	..	..	..	..	..	6.0	2	
252	..	..	..	..	..	..	..	..	..	..	..	..	..	..	..	..	8.0	2	
253	..	..	..	..	..	0	..	..	..	..	..	..	..	..	..	..	21.0	3	
254	..	..	..	..	..	0	..	..	..	..	..	..	..	..	..	..	26.0	3	
255	..	..	..	..	..	0	..	..	..	..	..	..	..	..	..	..	8.0	3	
256	..	..	..	..	0	..	..	..	..	..	..	..	..	..	..	..	20.0	2	
257	..	..	..	..	..	..	..	..	..	..	..	..	..	..	..	..	16.0	2	

AVRIL 1926

Signes conventionnels et abréviations : x pluies non mesurées, o gouttes, — pas d'observation : ... pas de pluie

No	Stations	1	2	3	4	5	6	7	8	9	10	11	12	13	14	15
1	Carbarca	23	25	..	..	..	..	..	..	..	..	..	..	..	17	..
2	Sauvage	—	—	—	—	—	—	—	—	—	—	—	—	—	—	—
3	Ain-Draham	177	211	..	..	..	..	..	..	..	..	..	..	..	..	..
4	El-Feidja	140	60	60	..	..	..	..	..	..	..	..	..	25	40	..
5	Fernana	112	..	..	..	..	..	..	..	..	..	..	..	10	0	28
6	Ghardimaou	14	18	10	..	..	..	..	..	..	..	..	..	44	0	20
7	La Forestière	23	65	0	..	..	..	..	..	..	..	..	13	33	0	34
8	Le Munchar	119	..	..	..	..	..	..	..	..	..	..	8	32	..	..
9	Ain-el-Abeyer	27	103	..	..	..	..	..	..	..	..	..	0	30	0	150
10	Bouïgmba	153	..	..	..	..	..	..	..	..	..	..	..	15	..	280
11	Béja	20	51	..	..	..	..	..	..	..	..	..	..	..	25	352
12	El-Afareg	82	36	..	..	..	..	..	..	..	..	..	4	23	3	216
13	Oued-Tagrat	50	110	30	..	..	..	..	..	..	..	..	..	..	..	120
14	Domaine Ain-Essia	39	99	..	..	..	..	..	..	..	..	..	..	..	8	160
15	Beauce Tunisienne	10	170	..	..	..	..	..	..	..	..	..	3	72	300	182
16	Sedjenane (gare)	..	150	..	..	..	..	..	..	..	..	..	..	..	38	140
17	El-Guetna	130	50	..	..	..	..	..	..	..	..	..	..	40	50	95
18	Henchir Sria	95	105	..	..	..	..	..	..	..	..	..	..	..	..	..
19	Béchateur	..	..	..	..	..	..	..	..	..	..	..	..	..	..	..
20	Ain-Taouar	..	..	..	..	..	..	..	..	..	..	..	..	..	..	..
21	Dar-Hamila	..	..	..	..	..	..	..	..	..	..	..	..	..	..	..
22	Oued Mérazig	..	..	..	..	..	..	..	..	..	..	..	..	..	..	..
23	Eddekila	60	70	..	..	..	..	..	..	..	..	..	5	50	490	80
24	Chouigui	—	—	—	—	—	—	—	—	—	—	—	—	—	—	—
25	Chaouat	4	55	44	..	..	..	..	..	..	..	..	..	55	..	448
26	Bordj-Hadida	11	143	..	..	..	..	..	..	..	..	..	..	8	212	241
27	Bizerte (Carouba)	26	70	..	..	..	..	..	..	..	..	..	..	84	73	..
28	Bizerte (Contrôle)	31	24	54	..	..	..	..	..	..	..	..	..	..	40	31
29	El-Arb (Moréal)	16	35	..	..	..	..	..	..	0	..	..	..	35	142	6
30	Les Mekhnas	80	..	..	..	..	..	..	..	..	..	..	..	..	40	..
31	Porto-Farina	187	141	..	..	..	..	..	..	..	..	..	0	15	20	19
32	Tindja	26	34	38	..	..	..	..	..	..	..	..	..	..	50	15
33	Mabtouha	..	80	..	..	..	..	..	..	..	..	..	..	..	363	62
34	Selma	14	113	..	..	..	..	..	..	..	..	..	..	..	216	78
35	Sidi-Zabet	47	60	..	..	..	..	..	..	..	..	..	..	50	297	65
36	Souk-el-Arba	23	23	..	..	..	..	..	..	..	..	..	20	120	5	40
37	Bulla-Regia	180	..	35	..	..	..	..	..	..	..	..	40	..	..	..
38	Melah Rechga	144	..	..	..	..	..	..	..	..	..	..	..	7	37	11
39	Zaouem	50	0	..	..	..	..	..	..	..	..	..	0	50	10	40
40	La Merdja	67	9	..	..	..	..	..	..	..	..	..	..	63	25	60
41	Le Thibar	55	75	10	..	..	..	..	..	..	..	..	..	2	62	15
42	Ain-Tounga	45	..	..	..	..	..	..	..	..	..	..	15	125	10	190
43	Téboursouk	70	130	12	..	..	..	..	..	..	..	..	..	..	129	215
44	Oued-Zarga (Ste Alice)	17	171	..	..	..	..	..	..	..	..	..	70	..	70	265
45	Medjez-el-Bab	15	135	..	..	..	..	..	..	..	..	..	..	63	222	580
46	Domaine d'Ukraine	190	70	..	..	..	..	..	..	..	..	..	14	290	200	45
47	Sidi-Abdallah (Bir-el-Akdar)	102	123	..	..	..	..	..	..	..	..	..	0	248	423	73
48	Bordj-Sidi-Zabab	90	90	..	..	..	..	..	..	..	13	..	80	67	82	208
49	Henchir-Brouich	—	—	—	—	—	—	—	—	—	—	—	—	—	—	—
50	Le Goubellat	60	..	..	..	..	..	..	..	..	..	..	115	282	198	..
51	Mectab-Cheick-Amor	—	—	—	—	—	—	—	—	—	—	—	—	—	—	—
52	Bir-el-Bey	..	104	10	..	..	..	..	..	..	..	..	13	185	54	136
53	Kheniguet (Le Goubellat)	65	66	..	..	..	..	..	..	..	..	..	20	215	25	210
54	Kbenga	83	126	..	..	..	..	..	..	..	..	..	0	115	144	183
55	Bordj-Tamm	67	..	71	..	..	..	..	..	..	..	..	..	62	0	315
56	Ain-Changoura	..	..	..	..	..	..	..	..	..	..	..	..	..	..	..
57	Téboursa	54	..	..	..	..	..	..	..	..	..	..	..	88	243	62
58	Djedeida	82	40	..	..	..	..	..	..	..	..	..	0	78	420	60
59	Bordj-Touta I	51	..	..	..	..	..	..	..	..	..	..	..	80	500	220

N°	16	17	18	19	20	21	22	23	24	25	26	27	28	29	30	31	Total en millimètres	Nombre de jours	Observations particulières
1	56	44	20	..	37	115	..	..	38	142	3	..	..	..	..	..	52.0	11	
2	—	—	—	—	—	—	—	—	—	—	—	—	—	—	—	—	—	—	
3	86	267	..	..	..	116	..	..	51	0	..	..	..	..	..	..	90.8	7	
4	55	45	20	..	50	..	..	..	80	40	..	..	..	..	..	..	61.5	11	
5	47	..	..	..	..	..	..	..	10	..	..	..	..	..	46	..	25.3	7	
6	4	14	..	0	..	..	..	..	54	..	..	..	..	..	22	..	20.0	11	
7	38	..	..	..	50	..	..	..	58	..	..	..	..	..	..	..	36.4	10	
8	179	22	19	..	..	..	..	..	11	..	..	..	..	..	89	..	47.9	8	
9	25	21	..	..	..	..	..	..	..	..	..	..	..	..	..	..	35.6	8	
10	22	52	43	..	35	..	19	32	..	..	..	..	..	..	105	..	75.6	10	
11	5	47	..	..	10	..	..	..	79	..	..	..	..	..	100	..	58.9	9	
12	17	15	..	6	..	..	..	..	60	..	..	..	..	..	79	..	54.1	11	
13	..	40	..	..	..	..	..	..	40	..	..	..	..	..	80	..	47.0	7	
14	42	..	..	..	..	..	..	..	..	..	..	..	..	..	93	..	44.1	6	
15	..	30	..	..	..	..	..	10	..	..	..	..	..	..	78	..	85.5	9	
16	..	120	..	..	140	..	..	185	..	..	..	..	..	..	..	..	80.3	6	
17	0	180	..	..	75	..	..	..	162	..	..	..	..	..	60	..	84.2	10	
18	165	50	..	100	..	..	..	150	..	..	..	..	..	..	110	..	77.5	4	
19	..	..	..	..	..	..	..	..	..	..	..	..	..	..	..	..	44.8	x	
20	..	..	..	..	..	..	..	..	..	..	..	..	..	..	..	..	45.6	x	
21	..	..	..	..	..	..	..	..	..	..	..	..	..	..	..	..	x	x	
22	..	..	..	..	..	..	..	..	..	..	..	..	..	..	..	..	49.4	x	
23	..	..	..	..	..	..	..	10	30	..	..	..	..	..	80	..	87.5	9	
24	—	—	—	—	—	—	—	—	—	—	—	—	—	—	—	—	—	—	
25	53	7	22	..	..	..	..	..	..	..	..	..	..	..	..	..	68.8	8	
26	..	10	..	..	12	..	..	..	1	..	..	..	..	..	157	..	79.5	9	
27	61	..	..	..	40	..	..	..	15	0	..	..	..	..	140	..	50.9	9	
28	..	32	31	0	..	..	..	..	..	..	..	..	..	..	..	..	29.3	8	
29	30	40	..	42	..	..	..	..	32	..	..	..	..	..	153	..	53.1	11	
30	..	..	..	..	198	..	..	..	140	..	..	..	..	..	..	..	45.8	4	
31	61	..	..	..	..	..	..	..	..	..	..	..	..	..	152	..	59.5	8	
32	..	..	..	..	40	..	..	..	..	..	..	..	..	..	90	..	29.3	7	
33	..	35	..	..	..	..	..	..	..	..	..	..	..	..	..	..	5[illegible]	4	
34	..	47	..	..	26	..	..	..	0	..	..	..	..	..	171	..	66.5	8	
35	2	46	..	..	..	..	..	..	..	..	..	..	..	..	185	..	75.8	8	
36	10	0	..	..	..	..	..	..	..	..	..	..	..	..	40	..	28.1	9	
37	20	..	..	..	..	..	..	50	..	..	..	..	..	..	40	..	36.5	6	
38	49	15	21	..	..	..	..	..	60	..	..	..	..	..	87	..	43.1	9	
39	10	20	..	..	..	..	..	..	0	..	..	..	..	..	70	..	25.0	10	
40	..	..	..	..	..	..	..	..	..	..	..	..	..	..	82	..	30.6	0	
41	100	58	5	..	..	6	..	..	25	15	..	..	..	..	..	..	42.8	12	
42	145	10	..	..	..	..	..	..	..	..	..	..	..	..	90	..	63.0	8	
43	80	65	10	..	10	..	..	..	..	..	..	..	..	..	120	..	84.1	10	
44	32	20	..	..	..	11	..	0	..	19	..	..	..	..	..	..	67.5	10	
45	33	16	..	..	4	..	..	..	..	..	..	..	..	..	90	..	115.8	9	
46	12	4	..	..	..	..	..	..	..	..	..	..	..	..	80	..	81.5	9	
47	32	..	..	..	..	..	..	..	..	..	..	..	..	..	76	..	107.7	8	
48	49	1	..	3	..	..	..	..	..	..	..	..	..	..	68	..	75.1	11	
49	—	—	—	—	—	—	—	—	—	—	—	—	—	—	—	—	—	—	
50	..	..	..	..	..	..	..	..	20	..	..	..	..	..	60	..	73.5	6	
51	—	—	—	—	—	—	—	—	—	—	—	—	—	—	105	—	10.5	O.J.	
52	..	10	..	..	..	..	..	..	..	..	..	..	..	..	47	..	55.9	8	
53	..	..	..	..	..	..	..	..	..	..	..	..	..	52	..	..	65.3	7	
54	47	24	..	..	..	..	..	..	0	..	..	..	..	..	100	..	82.2	10	
55	2	48	..	..	..	..	..	..	..	..	..	..	..	..	94	..	65.9	8	
56	..	..	..	..	..	..	..	..	..	..	..	..	..	..	..	..	98.9	x	
57	-	25	..	..	..	..	..	..	..	..	..	..	..	..	128	..	60.0	6	
58	..	26	..	..	0	..	..	..	..	..	..	..	..	..	142	..	84.8	9	
59	0	30	..	..	..	..	..	..	..	..	..	..	..	..	120	..	100.1	7	

Signes conventionnels et abréviations : x pluies non mesurées, o gouttes, — pas d'observation, ... pas de pluie

Nos	Stations	1	2	3	4	5	6	7	8	9	10	11	12	13	14	15
60	Bordj-Touta II	—	—	—	—	—	—	—	—	—	—	—	—	—	—	—
61	Khalled	185	25	..	..	..	..	..	..	..	..	..	35	140	55	200
62	Tunis	1	103	..	..	..	..	..	..	0	..	..	..	49	353	45
63	Clos des Arcades	..	125	115	..	..	..	..	..	..	..	..	..	95	451	50
64	Salammbô (S.O.S)	..	155	..	..	..	..	..	..	..	..	..	..	..	65	147
65	El-Aouïna	44	57	..	..	..	..	..	..	..	..	..	..	81	57	85
66	La Soukra	70	65	..	..	..	..	..	..	..	..	..	0	..	70	110
67	El-Ariana	—	—	—	—	—	—	—	—	—	—	—	—	—	90	0
68	Ecole coloniale d'Agriculture	49	120	..	..	..	..	..	..	..	..	..	..	..	90	112
69	Service Botanique	36	82	..	..	..	..	..	..	..	..	..	..	6	94	125
70	Radès	..	56	55	..	..	..	..	..	..	..	..	..	..	..	..
71	Soltane	..	85	..	..	..	..	..	..	..	..	..	10	..	81	24
72	La Laverie (Douïmsi)	62	90	..	..	..	..	..	..	..	..	..	..	..	140	28
73	Aïn-Krettan	35	69	..	..	..	..	..	..	..	..	..	..	10	118	73
74	Sedjoumi	150	89	..	..	..	..	..	..	..	..	..	3	127	148	51
75	M'Rira	128	99	..	..	..	..	..	..	..	..	..	0	115	142	60
76	Bordj-Chakir	..	243	..	..	..	..	..	..	..	..	..	..	142	193	28
77																
77	St Cyprien	29	56	..	..	..	..	..	..	..	..	..	8	145	570	92
78	Bridja	2	116	..	..	..	..	..	..	..	..	..	..	112	98	120
79	Massicault	51	73	..	..	..	..	..	..	..	..	..	7	136	120	79
80	Henchir Trench	50	..	..	..	..	..	..	..	..	..	..	..	300	520	90
81	Montarnaud I	8	70	..	..	..	..	..	..	..	..	..	..	154	51	365
82	Montarnaud II	6	56	38	..	..	..	..	..	..	..	..	..	10	158	260
83	Tedjet Kernaken	..	95	..	..	..	..	..	..	..	..	..	5	162	177	88
84	El-Hafsia	12	50	..	..	..	..	..	..	..	..	..	6	150	192	76
85	Menzeb	..	131	..	..	..	..	..	..	..	..	..	10	200	345	92
86	Grombalia	100	75	72	..	..	..	..	..	..	..	..	..	..	105	35
87	Aïn-Tébornok	33	32	50	..	..	..	..	..	..	..	..	..	120	100	85
88	Kouba Ibira	..	93	..	..	..	..	..	..	..	..	..	..	85	..	..
89	Soliman	..	256	..	..	..	..	..	..	..	..	..	..	94	52	64
90	Bir-Mérouna	100	25	—	—	—	—	—	—	—	—	—	—	—	—	—
91	Oued-el-Abid	..	280	..	..	..	..	..	..	0	..	..	..	..	5	80
92	Menzel-Temime	..	..	120	..	..	..	..	..	..	..	..	..	..	120	10
93	Menzel-Yahia	..	115	..	..	..	..	..	..	..	..	..	..	..	37	10
94	Nabeul	86	20	30	..	..	..	..	..	..	..	..	..	..	55	8
95	Bir-bou Rekba	..	..	..	..	..	..	..	..	..	..	2	..	65	11	16
96	Hammamet	0	..	100	..	..	..	..	..	..	..	..	..	..	..	..
97	Kélibia	..	90	..	..	..	..	..	..	..	..	..	..	..	30	..
98	Khédia	210	..	..	..	..	..	..	..	..	..	..	..	85	20	180
99	Aïn-el-Asker	60	40	70	..	..	..	..	..	..	..	..	..	..	215	90
100	Djebel-Oust	61	44	96	..	..	..	..	..	..	..	..	..	12	145	13
101	Smindja Depienne	53	156	..	..	..	..	..	..	..	..	..	..	10	125	135
102	Moghrane	..	340	..	..	..	..	..	..	..	..	..	..	..	150	60
103	Val St Pierre	10	295	..	..	..	..	..	..	..	..	..	..	..	149	214
104	Zaghouan (gare)	55	75	..	..	..	..	..	..	..	..	..	..	..	136	51
105	Zaghouan (Contrôle)	37	60	88	..	..	..	..	..	..	..	..	..	..	146	60
106	Aïn-Zériba (frais vallon)	30	21	..	..	..	..	..	..	7	..	..	4	104	62	104
107	Zériba	13	17	..	..	..	..	..	..	..	..	..	0	100	75	82
108	Aïn-Battaria	55	..	..	..	..	..	..	..	..	..	..	..	100	75	62
109	Val-Sukon	15	48	..	..	..	..	2	..	..	..	..	0	0	85	156
110	Oued-el-Hammam	..	..	..	..	..	..	..	..	..	..	..	..	..	..	..
111	Oued Bridja	22	49	45	..	..	..	..	..	..	..	..	28	173	276	254
112	Ste Marie du Zit	..	63	..	..	..	..	..	..	..	..	..	..	..	96	52
113	Ste Marie du Zit (Sous Sonci	40	..	..	..	..	..	..	..	..	..	..	..	..	105	102
114	Beni Deraj	13	34	25	..	..	..	..	..	..	..	..	..	..	189	76
115	Ségermès	..	53	..	..	..	..	..	..	..	..	..	0	70	..	102
116	Saouaf (Aïn-Zaftoun)	65	55	..	..	..	..	..	..	..	..	..	5	127	85	60

Mois d'Avril

N°	16	17	18	19	20	21	22	23	24	25	26	27	28	29	30	31	Total en millimètres	Nombre de jours	Observations particulières
60	—	—	—	—	—	—	—	—	—	—	—	—	—	—	—	—	—	—	
61	30	25	..	..	0	..	..	..	15	..	..	..	..	..	135	..	87.5	11	
62	0	22	..	..	0	..	..	..	4	..	..	..	..	..	132	..	73.9	11	
63	..	..	..	..	..	..	..	..	..	..	..	..	..	..	210	..	104.6	6	
64	..	..	52	..	..	..	..	..	..	..	..	..	..	..	74	..	49.3	5	
65	..	12	..	..	..	..	..	..	12	..	..	..	..	..	105	..	45.3	8	
66	100	40	..	..	..	..	..	..	..	..	..	..	..	..	110	..	56.5	8	
67	180	..	20	..	..	0	..	..	..	..	..	..	..	..	..	..	29.0	O.J.	
68	..	165	..	..	..	..	..	..	..	..	..	..	..	..	151	..	68.7	6	
69	95	42	..	..	..	..	..	..	..	10	..	..	..	..	145	..	63.5	9	
70	235	..	..	..	..	..	..	..	..	..	..	..	..	..	96	..	44.2	4	
71	96	16	..	..	0	..	..	..	..	..	..	..	..	..	40	..	35.2	8	
72	110	50	..	..	12	..	..	..	..	..	..	..	..	..	80	..	57.2	8	
73	51	25	..	..	7	..	..	..	..	..	..	..	..	..	64	..	45.2	9	
74	..	..	..	..	..	..	..	..	..	..	..	..	..	..	130	..	70.8	7	
75	32	31	..	..	..	..	..	..	..	..	..	..	..	..	128	..	72.9	9	
76	..	44	..	..	..	..	..	..	..	..	..	..	..	..	181	..	83.1	6	
77	..	..	..	..	..	..	..	31	..	..	..	..	..	..	180	..	111.1	8	
78	10	19	..	..	..	..	..	..	..	..	..	..	..	..	105	..	58.2	8	
79	..	21	..	..	..	..	..	..	..	..	..	..	..	..	116	..	60.3	8	
80	10	15	..	..	..	..	..	..	..	..	..	..	..	..	90	..	107.5	7	
81	15	7	..	..	..	..	..	..	..	..	..	..	..	..	..	..	67.0	7	
82	14	40	..	..	..	..	..	..	..	..	..	..	..	..	..	..	58.2	8	
83	..	20	..	..	..	..	..	..	0	..	..	..	..	..	152	..	69.9	8	
84	..	22	..	0	0	..	..	..	..	..	..	..	..	..	135	..	64.3	10	
85	26	..	..	..	..	..	..	..	..	..	..	..	..	..	107	..	91.1	7	
86	73	0	37	..	..	0	..	..	..	..	..	..	..	..	..	..	49.7	9	
87	..	35	..	..	10	..	..	..	24	..	..	..	..	..	58	..	54.7	10	
88	..	..	..	..	..	..	..	..	..	..	..	..	..	..	..	..	17.8	2	
89	0	..	..	..	..	..	..	..	..	..	..	..	..	..	52	..	31.8	6	
90	—	—	—	—	—	—	—	—	—	—	—	—	—	—	—	—	12.5	O.J.	
91	50	10	25	..	..	20	..	..	5	..	..	..	..	..	60	..	53,5	10	
92	..	..	26	..	..	14	..	..	..	..	..	..	..	..	..	..	29.0	5	
93	20	48	20	..	20	..	..	..	0	..	..	..	..	..	..	..	27.0	8	
94	..	..	..	..	..	54	..	..	..	..	..	..	..	..	..	..	25.3	6	
95	..	..	..	..	..	..	..	..	..	..	..	..	..	..	34	..	14.8	5	
96	90	..	..	..	..	..	5	..	..	..	..	..	..	..	..	..	19.5	4	
97	..	60	60	..	..	30	..	..	..	..	..	..	..	..	..	..	27.0	5	
98	60	10	..	..	..	..	..	..	25	..	..	..	..	..	77	..	66.7	8	
99	31	..	..	..	..	..	..	..	..	..	..	..	..	..	..	..	50.6	6	
100	95	0	10	..	..	0	..	..	..	27	..	..	..	..	..	..	47.3	11	
101	60	..	..	..	..	4	..	..	0	..	..	..	..	..	98	..	64.1	9	
102	170	..	..	..	..	..	..	..	..	..	..	..	..	..	..	..	72.0	4	
103	16	..	..	..	..	..	..	..	..	..	..	..	..	..	88	..	77.2	6	
104	114	93	..	..	..	..	..	..	..	..	..	..	..	..	146	..	67.0	7	
105	121	98	9	..	7	..	..	..	..	19	..	..	..	..	..	..	64.5	10	
106	32	5	..	..	..	..	..	0	4	..	..	..	..	..	108	..	48.1	12	
107	50	..	..	..	..	..	..	..	..	..	..	..	..	..	100	..	43.7	8	
108	30	..	..	..	..	..	..	..	25	..	..	..	..	110	..	..	45.7	7	
109	30	..	..	..	..	..	..	..	..	..	..	..	..	..	100	..	43.6	9	
110	..	..	..	..	..	..	..	..	..	..	..	..	..	..	..	..	60.3	X	
111	47	..	..	..	2	..	..	..	22	..	..	..	..	..	51	..	96.9	11	
112	86	147	..	..	..	..	..	..	..	..	..	..	..	..	98	..	54.2	6	
113	4	..	..	..	..	..	..	..	..	..	..	..	..	..	..	..	25.1	4	
114	75	..	..	..	..	..	..	..	..	..	..	..	..	..	102	..	51.4	7	
115	31	0	..	..	..	..	..	0	..	..	..	..	..	..	80	..	33.6	8	
116	27	..	..	..	..	..	..	..	..	..	..	..	..	..	142	..	56.6	8	

Chiffres conventionnels et abréviations : x pluies non mesurées ; 0 gouttes. — pas d'observation ... pas de pluie

N°	Stations	1	2	3	4	5	6	7	8	9	10	11	12	13	14	15
117	Saouaf (H. Zéguidam)	..	80	..	..	..	..	..	..	..	..	..	0	100	148	32
118	Oun-M'Decker	..	60	..	..	..	..	..	..	..	..	..	..	..	180	225
119	Saouaf (Grandes Gouttes)	41	30	26	..	..	..	..	..	..	..	..	..	6	98	82
120	Bou-Ficha	15	20	..	..	..	..	..	..	..	..	..	..	..	60	100
121	El-Hley	..	25	..	..	..	..	..	..	..	..	..	..	..	45	105
122	Enfidaville	..	59	..	..	..	..	..	..	..	..	..	..	..	64	229
123	Djeradou (Nord)	..	..	..	..	..	..	..	..	..	..	..	..	54	66	53
124	Djeradou (Sud)	20	16	..	..	..	..	..	..	..	..	..	5	72	107	32
125	Djebebina	7	33	..	..	..	..	..	..	..	..	4	..	98	202	73
126	St Maurice de Djébébina	..	104	..	..	..	..	..	..	..	..	..	4	68	135	31
127	Henchir Krabate	13	103	88	..	..	..	..	..	..	..	..	..	88	86	141
128	Oun Zéress	..	..	..	..	..	..	..	..	..	..	..	..	..	..	..
129	El-Halim	..	36	..	..	..	..	..	..	..	..	..	..	..	..	..
130	Domaine de la Fauvette	..	177	..	..	..	..	..	..	..	..	..	..	175	57	80
131	Oued-el-Beylik	73	103	..	..	..	..	..	..	..	..	..	4	185	61	133
132	Henchir Saouar (Forestal Les Silos)	55	111	..	..	..	..	..	..	..	..	21	30	355	52	152
133	Djomda	42	95	..	..	..	..	..	..	..	..	..	11	204	26	221
134	Sidi-bou-Becker	75	100	..	..	..	..	..	..	..	..	..	20	180	75	70
135	Sidi Naoui	..	..	..	..	..	..	..	..	..	..	..	..	..	..	..
136	Ben-Smaïn	..	..	..	..	..	..	..	..	..	..	..	..	..	..	..
137	Sidi-Gouïdar	..	..	..	..	..	..	..	..	..	..	..	..	..	..	..
138	Oun-Remada	..	..	..	..	..	..	..	..	..	..	..	..	..	..	..
139	Oun-Allega	..	..	..	..	..	..	..	..	..	..	..	..	..	..	..
140	Oun-Fourna	..	..	..	..	..	..	..	..	..	..	..	..	..	..	..
141	Henchir Remana	..	..	..	..	..	..	..	..	..	..	..	..	..	..	..
142	Souk-Rebaa	..	..	..	..	..	..	..	..	..	..	..	..	..	..	..
143	Oun-M'Zata	..	..	..	..	..	..	..	..	..	..	..	..	..	..	..
144	Sidi Saïd	..	..	..	..	..	..	..	..	..	..	..	..	..	..	..
145	Henchir-es-Sebilli	..	..	..	..	..	..	..	..	..	..	..	..	..	..	..
146	Ste Lucie (El-Aroussa)	116	..	..	..	..	..	..	..	..	..	..	25	250	105	165
147	El-Aroussa (Domaine)	53	..	..	..	..	..	..	..	..	..	..	24	276	99	133
148	Djelida (El-Aroussa)	59	61	..	..	..	..	..	..	..	..	..	25	248	75	66
149	Goussar-el-Bey	..	115	..	..	..	..	..	..	..	..	..	..	45	165	75
150	Gafour	56	14	..	..	..	..	..	..	..	..	..	30	135	46	121
151	Gafour supérieur	41	..	..	..	..	..	..	..	..	..	..	29	113	122	75
152	Sidi Ayed	..	..	126	41	..	..	..	..	..	..	..	23	101	97	83
153	Oun-Garsa	139	..	..	..	..	..	..	..	..	..	..	..	247	144	..
154	Sidi-Attia	..	150	..	..	..	..	..	..	..	..	..	..	275	70	42
155	Bou-Arada	78	62	..	..	..	..	..	..	..	..	..	27	247	72	42
156	Bou-Arada (F'Artaï)	85	77	..	..	..	..	..	..	..	..	..	55	200	188	35
157	Er-Remil Etat	..	122	..	..	..	..	..	..	..	..	..	23	340	55	75
158	Khériquet-ed-Deham	60	..	..	..	..	..	..	..	..	..	..	15	282	96	..
159	Soukanda	..	180	..	..	..	..	..	..	..	..	..	..	150	170	..
160	Saadia du Bargou	60	138	..	..	..	..	..	..	..	..	..	18	177	432	217
161	Djebel-Djouggar	15	181	..	..	..	..	..	..	..	..	..	..	108	98	261
162	Henchir Medjet-es-Soltane	35	80	17	..	..	..	..	..	..	..	..	32	122	60	60
163	Salines de Sorbeuse	210	70	..	..	..	..	..	..	..	..	..	..	50	70	46
164	Sorbeuse (Romarins)	76	8	..	..	..	..	..	..	..	..	..	40	84	54	82
165	Ebba-Ksour	0	45	..	..	..	..	..	..	..	..	0	50	74	175	130
166	Bahara (H.-el-Meya)	8	96	..	..	..	..	..	..	..	..	..	36	..	59	..
167	Le Kef	..	68	..	..	..	..	..	..	..	..	..	..	65	47	205
168	Mine Kébouch (Zahane)	..	35	..	..	..	..	..	..	..	..	..	10	100	52	110
169	Oued-Mellègue	..	..	..	..	..	..	..	..	..	..	..	..	..	..	..
170	Djérissa	..	..	..	..	..	..	..	..	..	..	..	..	..	..	..
171	Oun Mesria	..	..	..	..	..	..	..	..	..	..	..	..	..	..	..
172	Kalaat-es-Senam	..	..	..	..	..	..	..	..	..	..	..	..	..	..	..
173	Le Krouif	..	..	..	..	..	..	..	..	..	..	..	..	..	..	..
174	Le Ksour	52	..	..	..	..	..	..	..	..	..	..	25	77	62	140
175	Mactar	31	51	21	..	..	..	..	..	..	0	0	..	26	290	155
176	La Kessera	..	..	..	..	..	..	..	..	..	..	..	0	220	70	150

Mois d'Avril...

N°s	16	17	18	19	20	21	22	23	24	25	26	27	28	29	30	31	Total en millimètres	Nombre de jours	Observations particulières
117	48	..	..	..	12	..	..	..	0	..	..	..	..	..	114	..	53.4	9	
118	50	..	..	..	..	..	..	..	..	..	..	..	..	..	120	..	63.5	5	
119	80	27	..	..	..	..	..	..	..	25	..	..	..	..	106	..	49.1	10	
120	25	..	..	..	..	..	..	..	..	..	..	..	..	..	85	..	30.5	6	
121	20	..	..	..	..	..	..	..	..	..	..	..	..	..	80	..	27.5	5	
122	..	13	..	..	..	..	..	..	..	..	..	..	..	..	93	..	45.8	5	
123	..	..	..	..	..	..	..	..	..	..	..	..	..	..	82	..	25.5	4	
124	..	..	..	..	..	..	..	..	12	..	..	..	..	..	105	..	36.9	8	
125	40	..	..	..	3	..	..	..	..	..	..	..	..	..	96	..	55.6	9	
126	70	14	2	..	..	..	..	..	9	..	..	..	..	..	118	..	55.5	10	
127	..	..	..	..	..	..	..	..	..	..	..	..	..	..	..	..	51.9	6	
128	..	..	..	..	..	..	..	..	..	..	..	..	..	..	..	..	91.7	O.J.	
129	..	63	152	80	..	..	..	..	..	15	..	..	..	..	..	..	34.6	5	
130	..	..	..	..	..	..	..	..	..	..	..	..	..	..	110	..	59.9	5	
131	..	12	..	..	0	..	..	..	0	..	..	..	..	..	114	..	68.5	10	
132	..	..	..	..	12	..	..	..	15	..	..	..	..	..	150	..	95.3	10	
133	72	..	..	..	..	..	..	..	..	..	..	..	..	..	83	..	75.4	8	
134	70	5	..	..	..	..	..	..	..	..	..	..	..	..	73	..	66.8	9	
135	..	..	..	..	..	..	..	..	..	..	..	..	..	..	..	..	74.3	x	
136	..	..	..	..	..	..	..	..	..	..	..	..	..	..	..	..	64.0	x	
137	..	..	..	..	..	..	..	..	..	..	..	..	..	..	..	..	71.3	x	
138	..	..	..	..	..	..	..	..	..	..	..	..	..	..	..	..	21.7	O.J.	
139	..	..	..	..	..	..	..	..	..	..	..	..	..	..	..	..	46.5	O.J.	
140	..	..	..	..	..	..	..	..	..	..	..	..	..	..	..	..	56.3	O.J.	
141	..	..	..	..	..	..	..	..	..	..	..	..	..	..	..	..	62.4	O.J.	
142	..	..	..	..	..	..	..	..	..	..	..	..	..	..	..	..	66.4	O.J.	
143	..	..	..	..	..	..	..	..	..	..	..	..	..	..	..	..	50.5	x	
144	..	..	..	..	..	..	..	..	..	..	..	..	..	..	..	..	67.8	O.J.	
145	..	..	..	..	..	..	..	..	..	..	..	..	..	..	..	..	40.2	x	
146	30	..	..	7	..	..	..	..	..	..	..	..	..	..	65	..	40.3	8	
147	16	..	..	..	..	..	..	..	..	..	..	..	..	..	63	..	66.4	7	
148	4	..	..	..	..	..	..	..	..	..	..	..	..	..	50	..	58.8	8	
149	..	..	..	..	..	..	..	..	..	..	..	..	..	..	82	..	48.2	5	
150	36	10	..	..	25	10	..	..	..	..	..	..	..	84	..	..	56.7	11	
151	39	2	..	..	2	..	..	..	..	..	..	..	..	..	59	..	48.2	9	
152	7	..	..	..	..	..	..	..	..	..	..	..	..	6	..	..	48.4	8	
153	..	..	..	..	..	..	..	..	..	..	..	..	..	..	..	..	53.0	3	
154	13a	..	..	..	..	..	..	..	..	..	..	..	..	..	65	..	73.2	6	
155	136	..	..	..	..	..	..	..	..	..	..	..	..	..	68	..	73.2	8	
156	51	0	..	..	..	..	..	..	..	..	..	..	..	..	60	..	75.1	9	
157	..	..	..	..	..	..	..	..	..	..	..	..	..	..	..	..	61.5	5	
158	..	0	..	..	..	..	..	..	15	..	..	..	..	..	45	..	51.3	7	
159	..	..	..	..	..	..	..	..	..	..	..	..	..	..	110	..	61.0	4	
160	..	5	..	..	..	..	..	..	36	..	..	..	..	..	112	..	119.5	9	
161	..	42	..	12	..	..	..	..	..	..	..	..	..	..	85	..	80.2	8	
162	..	..	..	..	27	..	..	..	..	..	..	..	..	..	54	..	48.7	9	
163	66	..	..	..	21	..	..	..	..	20	..	..	..	..	20	..	57.3	9	
164	..	..	..	..	16	..	..	..	2	..	..	..	..	..	61	..	42.3	9	
165	5	..	..	..	..	..	..	..	..	..	..	..	..	..	30	..	50.9	9	
166	..	..	..	..	7	..	..	..	..	..	..	..	..	..	58	..	26.4	6	
167	37	8	..	..	..	..	..	..	..	..	..	..	..	..	36	..	46.6	7	
168	..	..	..	..	..	..	..	..	..	..	..	..	..	..	60	..	36.7	6	
169	..	..	..	..	..	..	..	..	..	..	..	..	..	..	..	..	34.0	x	
170	..	..	..	..	..	..	..	..	..	..	..	..	..	..	..	..	x	x	
171	..	..	..	..	..	..	..	..	..	..	..	..	..	..	..	..	51.4	O.J.	
172	..	..	..	..	..	..	..	..	..	..	..	..	..	..	..	..	36.0	O.J.	
173	..	..	..	..	..	..	..	..	..	..	..	..	..	..	..	..	40.8	x	
174	10	..	..	..	..	..	..	..	..	..	..	..	..	..	40	..	40.6	7	
175	90	46	10	..	..	0	..	..	..	..	..	..	..	..	90	..	81.0	13	
176	30	..	..	..	20	..	..	..	..	..	..	..	..	..	150	..	64.0	7	

Signes conventionnels et abréviations : x pluies non mesurées, o gouttes, — pas d'observation ; ... pas de pluie

Nos	Stations	1	2	3	4	5	6	7	8	9	10	11	12	13	14	15
177	Robia	..	4	..	..	..	..	..	..	..	..	..	..	..	175	295
178	Kef Rébiba	..	..	..	..	..	..	..	..	..	..	..	..	..	..	..
179	Sakiet-Mine	50	80	..	..	..	..	..	..	..	..	..	..	70	64	40
180	Coucha	..	..	8	..	..	..	..	..	..	..	..	..	47	63	55
181	Kalaa-Djerda	..	..	..	..	..	..	..	..	..	..	..	4	282	20	176
182	Tadjerouine (Zouagha)	..	23	..	..	..	..	..	..	..	..	..	..	42	74	175
183	Tadjerouine (Feuille)	..	..	..	..	..	..	..	..	..	..	..	140	80	180	30
184	Thala	11	3	13	..	..	..	..	..	..	..	..	..	4	205	21
185	Sbiba	..	..	..	..	..	..	..	..	..	..	..	..	..	160	140
186	Djilma	..	..	..	..	..	..	..	—	110	..	..	220	330	150	..
187	Meïtla	..	..	..	..	..	..	..	15	..	35	..	..	..	120	156
188	Feriana	..	0	..	..	..	..	..	..	..	..	0	..	45	53	97
189	Le Chambi	..	..	..	..	..	..	..	..	90	20	..	..	110	..	155
190	La Fauconnerie	—	7	..	..	..	12	..	..	0	..	..	..	0	..	20
191	Guermouda (Sidi-bou-Zid)	..	..	..	..	..	..	..	..	..	..	..	..	..	..	90
192	Sbikha-es-Sbatt	..	49	..	..	..	..	..	..	..	..	..	..	60	260	67
193	Sbikha	..	..	83	..	..	..	..	..	..	..	..	..	103	129	183
194	Henchir Djeriah (Sbikha nord)	..	50	..	..	..	..	..	..	..	..	0	..	115	180	190
195	Bessezour	..	..	..	..	..	..	..	..	..	..	..	..	76	152	126
196	El-Alem (Henriville)	30	50	..	..	..	4	..	..	..	..	..	..	95	185	104
197	Henchir Medjema	..	45	..	..	..	..	..	..	..	..	..	..	115	174	66
198	Kairouan	0	45	..	..	..	..	4	..	0	..	..	..	3	59	496
199	Pichon	..	20	..	..	..	..	..	..	20	..	..	..	150	270	183
200	El-Arich	12	37	..	..	..	..	..	..	..	..	..	95	107	178	..
201	Ste Madeleine d'Ousseltia	11	18	0	..	..	..	2	..	0	..	..	0	140	101	115
202	Ousseltia	..	..	..	..	..	..	..	..	..	15	..	..	..	175	210
203	Sidi-Amor-el-Kenan	25	..	..	..	..	0	..	..	0	..	..	..	..	20	240
204	Djebel Trozza	..	..	..	..	..	..	..	..	..	0	..	..	..	..	700
205	Haouareb	..	..	..	..	..	..	..	..	..	..	..	..	..	65	135
206	El-Haouareb	..	..	..	..	..	..	..	..	..	..	..	..	..	60	130
207	Aïn-Bez	..	..	..	..	..	..	..	..	..	..	..	..	..	..	..
208	Sidi Saad	..	4	2	..	..	..	..	..	..	..	..	..	..	95	123
209	Aïn-Koudiat	..	..	16	..	..	..	..	..	0	..	..	..	120	200	100
210	Sidi Mansour	..	..	..	..	..	20	..	..	..	..	..	..	94	43	230
211	Hadjeb-el-Aioun	..	..	..	..	..	..	..	..	120	..	..	..	..	100	480
212	Smala des Douassi	70	0	..	..	30	0	..	..	..	..	20	..	..	..	..
213	Sidi-bou-Ali	..	..	53	..	..	..	..	..	..	..	..	..	..	..	80
214	Akouda	..	0	..	..	..	..	..	..	..	..	..	..	0	..	..
215	Sousse	..	32	0	..	..	..	..	..	..	..	..	0	..	24	98
216	Monastir	25	63	..	..	..	..	..	..	..	..	..	..	..	..	..
217	Koour-Essaf	—	—	—	—	—	—	—	—	—	—	—	—	—	—	—
218	Salakta	..	55	..	..	..	..	..	..	..	..	..	..	..	..	65
219	Mahédia	—	—	—	—	—	—	—	—	—	—	—	—	—	—	—
220	El-Djem	—	—	—	—	—	—	—	—	—	—	—	—	—	—	—
221	Zriaga	..	..	60	..	..	..	..	..	..	..	..	..	..	..	..
222	Bou-Thadi	..	30	..	..	..	25	..	..	..	..	..	..	..	..	28
223	Sfax	..	8	..	..	..	7	..	..	..	..	..	..	..	..	13
224	Oulad Hacem	..	43	..	..	..	35	..	..	..	..	..	..	..	..	..
225	Graïba (gare)	..	..	..	..	..	..	..	..	..	..	..	..	0	..	..
226	St Michel du Sud	..	1	..	..	..	..	1	..	..	..	..	..	..	..	..
227	Les Ouinets	—	—	—	—	—	—	—	—	—	—	—	—	—	—	—
228	Gabès	..	0	..	..	..	..	..	..	..	..	..	..	..	..	128
229	Djerba	0	10	..	..	..	..	35	..	..	..	..	..	..	..	0
230	Zarzis	..	130	..	..	..	0	..	+	..	..	..	..	..	..	..
231	Ben-Gardane	..	85	..	..	..	..	..	..	..	..	..	..	..	..	10
232	Chabat (F. Roux)	..	..	..	..	..	..	17	..	..	..	..	..	..	..	..
233	Chabat	..	..	..	..	..	..	..	..	..	..	..	..	..	..	..

Mois d'Avril

N°	16	17	18	19	20	21	22	23	24	25	26	27	28	29	30	31	Total en millimètres	Nombre de jours	Observations particulières
177	130	7	..	..	..	..	..	..	..	..	..	..	..	..	75	..	68.6	6	
178	80	240	..	..	..	..	..	..	10	..	..	..	..	..	40	..	37.0	4	
179	35	50	..	..	..	..	..	50	..	..	..	..	..	..	..	..	43.9	8	
180	37	13	34	..	..	..	..	..	..	..	..	..	..	..	..	..	25.7	7	
181	52	..	..	..	..	..	..	..	..	..	..	..	..	..	0	..	53.4	6	
182	..	..	..	..	..	..	..	..	14	..	..	..	..	..	12	..	34.0	6	
183	..	..	..	..	..	..	..	..	..	..	..	..	..	..	..	..	43.0	4	
184	142	41	..	..	..	..	..	..	..	20	..	..	..	..	..	..	46.0	9	
185	180	..	..	..	..	..	..	..	..	..	..	..	..	..	60	..	54.0	4	
186	50	..	..	..	..	..	..	..	..	..	..	..	..	..	90	..	95.0	6	
187	82	26	..	..	..	..	..	..	..	..	..	..	..	..	72	..	50.6	7	
188	60	15	..	..	..	..	..	0	..	..	..	..	..	..	23	..	29.3	9	
189	30	..	..	..	..	..	..	..	..	..	..	..	..	..	..	..	40.5	5	
190	38	..	..	..	..	..	..	..	..	..	..	..	..	..	45	..	12.2	7	
191	..	..	..	..	..	..	..	..	..	..	..	..	..	..	65	..	15.5	2	
192	0	0	..	..	..	..	..	..	..	..	..	..	..	..	88	..	52.4	7	
193	24	..	..	..	..	..	..	..	..	..	..	..	..	..	85	..	60.7	6	
194	20	..	..	0	..	..	..	..	..	..	..	..	..	..	96	..	65.1	8	
195	..	..	..	..	..	..	..	..	..	..	..	..	..	..	50	..	40.4	4	
196	..	..	..	..	..	..	..	..	..	..	..	..	..	..	96	..	56.4	7	
197	..	..	..	..	..	..	..	..	..	..	..	..	..	..	78	..	47.8	5	
198	36	..	..	..	..	..	..	..	0	..	..	..	..	..	155	..	79.8	10	
199	23	..	..	..	..	..	..	..	0	..	..	..	..	..	70	..	73.6	8	
200	..	..	..	..	..	..	..	..	..	..	..	..	..	..	..	..	42.9	5	
201	30	15	..	..	0	..	0	..	0	..	..	..	..	..	60	..	49.2	15	
202	155	42	..	..	..	..	..	..	..	..	..	..	..	..	102	..	69.9	6	
203	..	..	..	..	..	..	..	..	..	..	..	..	..	..	173	..	45.8	6	
204	..	..	..	..	..	..	..	..	4	..	..	..	..	..	50	..	75.4	4	
205	95	50	..	..	..	..	..	..	..	..	..	..	..	..	40	..	38.5	5	
206	90	50	..	..	..	..	..	..	..	..	..	..	..	..	40	..	37.0	5	
207	..	..	..	..	..	..	..	..	..	..	..	..	..	..	..	..	25.0	O.J.	
208	225	..	..	..	..	..	..	..	..	..	..	..	..	..	..	..	44.9	5	
209	70	..	..	..	..	..	..	..	..	..	..	..	..	..	..	..	50.6	6	
210	1	..	..	..	..	..	..	..	..	..	..	..	..	..	90	..	47.8	6	
211	..	80	..	..	..	..	..	..	..	..	..	..	..	..	140	..	92.0	5	
212	..	..	..	0	..	..	..	..	..	..	..	..	..	40	0	..	16.0	8	
213	115	..	..	..	..	..	..	..	..	..	..	..	..	..	60	..	30.8	4	
214	80	30	..	0	0	..	..	..	..	..	..	..	..	..	..	..	11.0	6	
215	..	34	..	..	..	6	..	..	..	..	..	..	..	..	27	..	22.1	8	
216	..	..	..	..	..	..	..	..	..	..	..	..	..	..	..	..	8.8	2	
217	—	—	—	—	—	—	—	—	—	—	—	—	—	—	—	—	—	—	
218	..	..	..	..	..	..	..	..	..	..	..	..	..	..	35	..	15.5	3	
219	—	—	—	—	—	—	—	—	—	—	—	—	—	—	—	—	—	—	
220	—	—	—	—	—	—	—	—	—	—	—	—	—	—	—	—	—	—	
221	85	..	..	..	..	..	..	..	..	..	..	..	..	..	30	..	17.5	3	
222	15	..	..	..	..	..	..	..	..	..	..	..	..	..	31	..	12.9	5	
223	70	..	..	..	..	..	..	..	..	..	..	..	..	..	30	..	12.8	5	
224	..	..	..	..	..	..	..	..	..	..	..	..	..	..	27	..	10.5	3	
225	2	..	..	..	..	..	..	..	..	..	..	..	..	..	30	..	3.2	3	
226	40	35	..	..	..	..	..	..	..	..	..	..	..	..	7	..	8.4	5	
227	—	—	—	—	—	—	—	—	—	—	—	—	—	—	—	—	—	—	
228	53	..	..	..	..	..	..	..	..	..	..	..	..	..	0	..	18.1	4	
229	12	70	..	..	..	..	..	..	..	..	..	..	..	..	55	..	18.2	7	
230	70	..	..	..	..	..	..	..	..	..	..	..	..	..	30	..	23.0	4	
231	70	..	..	..	..	..	..	..	..	..	..	..	..	..	..	..	16.5	3	
232	..	..	..	..	..	..	..	..	..	..	..	..	..	..	23	..	4.0	2	
233	..	..	..	..	..	..	..	..	..	..	..	..	..	..	20	..	2.0	1	

Signes conventionnels et abréviations. x pluies non mesurées, 0 gouttes — pas d'observation ... pas de pluie

Nos	Stations	1	2	3	4	5	6	7	8	9	10	11	12	13	14	15
234	Lauriens	..	0	..	..	..	..	15	..	..	..	..	..	..	0	13
235	Dolfus	..	0	..	..	..	..	0	..	..	..	..	..	..	2	0
236	St Michel	0	0	..	..	..	17	..	..	..	..	..	..	0	0	0
237	De Mersa	..	0	..	..	..	..	16	..	..	..	..	..	..	..	0
238	Ben-Nessim	..	..	..	..	..	11	..	..	..	..	..	..	..	0	..
239	Molinos	..	0	..	..	..	..		..	..	..	..	..	..	..	..
240	Borj-Lacroix	..	..	..	..	..	6	..	..	..	..	..	..	..	0	0
241	Mirabeau	..	15	..	..	..	..	..	..	..	..	..	..	..	..	..
242	Maknassy	..	..	..	..	..	..	..	..	..	..	..	..	..	..	150
243	Sened	..	16	..	..	..	..	..	..	..	..	..	..	..	17	107
244	Gafsa	..	..	..	..	..	..	..	..	..	..	..	..	..	0	..
245	Tabeditt	..	..	..	..	..	..	..	..	..	..	..	..	..	..	..
246	Metlaoui	..	..	..	..	..	..	..	..	..	..	..	..	..	5	15
247	Redeyef	..	..	..	..	..	..	..	..	..	..	..	..	..	7	36
248	El-Hamma de Gabès	..	12	..	..	..	..	..	..	..	..	..	..	10	..	75
249	Tozeur	..	..	..	..	..	..	..	..	..	..	..	..	0	..	70
250	Kébili	..	..	..	..	..	..	..	..	..	..	..	..	..	..	10
251	Matmata	..	..	30	..	..	..	..	..	..	..	..	..	..	..	..
252	Médenine	..	0	..	..	..	..	0	..	..	..	..	..	..	0	..
253	Tataouine	..	..	10	..	..	..	..	..	..	..	..	..	..	..	0
254	Déhibat	..	..	..	..	..	..	..	..	..	..	..	..	..	0	200
255	Fort Saint	..	..	..	..	..	..	..	..	..	..	..	..	..	..	..

N°	16	17	18	19	20	21	22	23	24	25	26	27	28	29	30	31	Total en millimètres	Nombre de jours	Observations particulières
234	..	..	..	..	..	..	..	..	..	..	..	..	..	..	13	..	4.1	5	
235	1	..	..	..	..	..	..	..	..	..	..	..	..	..	15	..	1.8	6	
236	..	..	..	..	..	..	..	..	..	..	..	..	..	..	7	..	2.4	4	
237	7	..	..	..	..	..	..	..	..	..	..	..	..	..	0	..	2.3	5	
238	..	..	..	..	..	..	..	..	..	..	..	..	..	..	0	..	1.1	3	
239	2	..	..	..	..	..	..	..	..	..	..	..	..	..	..	..	.1	3	
240	0	..	..	..	..	..	..	..	..	..	..	..	..	..	19	..	2.5	5	
241	75	..	..	..	..	..	..	..	..	..	..	..	..	14	..	..	10.4	3	
242	..	..	..	..	..	..	..	..	..	..	..	..	..	..	30	..	18.0	2	
243	85	..	..	..	..	..	..	..	..	..	..	..	..	..	22	..	24.7	5	
244	..	120	..	..	..	..	..	..	..	..	..	..	..	..	0	..	12.0	3	
245	60	..	..	..	..	..	..	..	..	..	..	..	..	..	..	..	6.0	1	
246	98	..	..	..	..	..	..	..	..	..	..	..	..	..	15	..	13.3	4	
247	81	..	..	..	..	..	..	..	..	..	..	..	..	2	..	..	12.6	4	
248	130	..	..	..	..	..	..	..	..	..	..	..	..	..	0	..	22.7	5	
249	..	..	..	..	..	..	..	..	..	..	..	..	..	..	..	..	7.0	2	
250	100	..	..	..	..	..	..	..	..	..	..	..	..	..	..	..	11.0	2	
251	190	6	..	..	..	..	..	..	..	..	..	..	..	..	0	..	28.0	4	
252	20	..	..	..	..	..	..	..	..	..	..	..	..	..	..	..	2.0	4	
253	120	..	..	..	..	..	..	..	..	..	..	..	..	..	..	..	13.0	3	
254	..	..	..	..	..	..	..	..	..	..	..	..	..	..	0	..	20.0	3	
255	8	..	..	..	..	..	..	..	..	..	..	..	..	..	0	..	0.8	2	

MAI 1926

Signes conventionnels et abréviations : x pluies non mesurées, o gouttes — pas d'observation : ... pas de pluie

N°	Stations	1	2	3	4	5	6	7	8	9	10	11	12	13	14	15
1	Tabarca	16	..	..	25	17	2	..	..	..	..	10	..	..	..	..
2	Sauvage	—	—	—	—	—	—	—	—	—	—	—	—	—	—	—
3	Ain-Draham	176	..	..	..	0	..	..	..	..	..	138	..	..	..	..
4	El-Feïdja	..	..	..	0	30	..	..	..	..	..	..	..	..	..	..
5	Fernana	..	..	25	16	..	..	..	..	..	..	0	..	..	..	0
6	Ghardimaou	..	..	0	44	25	..	..	..	..	..	..	..	..	..	..
7	La Forestière	35	10	..	21	..	..	..	..	..	..	..	..	..	..	..
8	Le Munchar	..	..	12	..	..	..	..	..	..	5	..	..	4	..	..
9	Ain-el-Abeyer	..	..	59	..	..	..	..	..	..	..	..	..	..	..	..
10	Rouiguiba	..	..	..	0	0	..	..	..	..	29	..	..	..	..	..
11	Béja	..	..	..	4	5	..	..	..	..	..	5	..	0	0	..
12	El Afareg	..	..	4	6	..	..	..	..	..	9	..	..	0	..	..
13	Oued Bagrat	..	..	..	..	..	..	..	..	..	..	20	..	..	..	..
14	Domaine Ain-Essid	..	..	..	46	..	..	..	..	..	..	..	..	..	..	..
15	Pépinière Tunisienne	..	..	15	..	..	..	..	..	..	..	8	..	..	..	..
16	Medjerane (gare)	..	..	..	..	..	..	..	..	..	..	..	..	..	..	70
17	El-Guetna	..	..	..	..	35	..	..	..	..	0	..	..	..	0	15
18	Henchir Sria	..	..	..	..	40	..	..	..	..	..	..	..	..	..	..
19	Béchateur	..	..	..	..	..	..	..	..	..	..	..	..	..	..	..
20	Ain-Faouar	..	..	..	..	..	..	..	..	..	..	..	..	..	..	..
21	Dar Hamila	—	—	—	—	—	—	—	—	—	—	—	—	—	—	—
22	Oued Mérazig	..	..	..	..	..	..	..	..	..	..	..	..	..	..	..
23	Eddekila	..	..	..	..	..	..	..	..	..	..	..	..	..	..	..
24	Chouigui	158	..	..	13	..	..	..	..	..	..	..	..	12	..	..
25	Chougafa	..	..	15	..	..	..	..	..	..	..	..	..	0	13	0
26	Chaouah	151	..	..	13	..	..	..	..	..	..	..	..	..	..	..
27	Bordj-Hadida	..	..	..	12	..	..	..	..	..	..	..	..	..	1	0
28	Bizerte (Carouba)	..	..	0	..	..	..	..	..	..	..	..	..	..	0	0
29	Bizerte (Contrôle)	172	..	..	..	..	..	..	..	..	..	..	..	..	..	..
30	El-Akib (Floréal)	..	..	..	7	0	..	..	..	..	..	..	..	..	0	..
31	Les Mekmas	..	..	..	45	..	..	..	..	..	..	..	..	..	..	..
32	Porto-Farina	..	..	7	0	..	..	..	..	..	..	..	..	..	0	0
33	Tindja	..	..	..	..	..	..	..	..	..	..	..	..	..	..	..
34	Mabrouka	..	..	..	..	..	..	..	..	..	..	..	..	..	..	..
35	Selma	..	..	..	11	..	..	..	..	..	..	..	..	0	..	..
36	Sidi-Taber	..	..	10	..	..	..	..	..	..	..	..	..	..	..	..
37	Souk-el-Arba	..	..	..	..	10	..	..	..	..	..	..	..	..	..	0
38	Bulla-Regia	..	..	..	..	..	..	..	..	..	..	..	..	..	..	..
39	Melah Rechga	..	..	..	12	..	..	..	..	..	..	..	..	54	..	..
40	Zaouem	..	..	0	20	..	..	..	..	..	..	..	0	..	..	..
41	La Merdja	..	..	..	..	..	..	..	..	..	..	..	..	..	..	..
42	Le Thibar	75	..	..	..	10	..	..	..	..	..	0	..	..	10	..
43	Ain-Tounga	..	..	30	..	..	..	..	..	..	..	..	..	..	..	..
44	Téboursouk	..	..	..	40	30	..	..	..	..	..	..	..	25	..	..
45	Oued Zarga (Ste Alice)	98	..	..	16	0	..	..	..	..	..	4	..	..	0	..
46	Medjez-el-Bab	..	..	..	10	7	..	..	..	..	..	..	..	..	..	..
47	Domaine d'Ukraine	..	..	..	25	16	..	..	..	..	..	..	..	..	..	..
48	Sidi Abdallah (Bir-el-Akdar Kaar Tyr)	..	..	21	13	..	..	..	..	..	..	..	..	..	..	..
49	Bordj-Sidi-Sabah	26	..	..	..	..	..	..	..	..	2	..	..	..	..	..
50	Henchir Brouich	—	—	—	—	—	—	—	—	—	—	—	—	—	—	—
51	Le Goubellat	24	..	..	..	..	..	..	..	..	2	..	..	..	..	..
52	Mechtah Cheik Amor	..	..	..	24	..	..	..	..	..	..	..	..	0	..	..
53	Sir-el-Bey	..	..	..	39	0	..	..	..	..	..	..	..	37	..	..
54	Henriquet (Le Goubellat)	..	..	..	37	7	..	..	..	..	..	..	..	50	..	..
55	Khenga	..	..	15	..	..	..	..	..	..	..	..	..	..	..	..
56	Bordj-Toum	..	..	11	..	..	..	..	..	..	..	..	..	..	..	..
57	Oja-Chanaura	..	..	..	..	..	..	..	..	..	..	..	..	..	..	..
58	Tebourba	..	..	16	..	..	..	..	..	..	..	..	..	..	..	

N°	16	17	18	19	20	21	22	23	24	25	26	27	28	29	30	31	Total en millimètres	Nombre de jours	Observations particulières
1	40	4	..	84	..	..	7	312	80	..	..	..	..	..	..	..	59.7	11	
2	--	--	20	60	90	100	120	65	..	..	..	..	..	..	..	..	45.5	9	
3	..	..	..	174	..	..	..	70	4	..	..	..	..	..	..	..	119.2	6	
4	..	..	30	70	..	..	..	270	148	..	..	..	..	..	..	..	54.8	6	
5	..	..	74	..	..	..	120	345	..	..	..	..	..	..	..	..	55.0	7	
6	..	..	..	55	..	..	..	227	..	..	..	..	..	..	..	..	35.1	5	
7	..	..	..	..	..	..	..	223	122	..	..	..	..	..	..	..	41.1	5	
8	..	..	20	112	..	..	..	283	22	..	..	..	..	..	..	..	45.8	7	
9	0	21	62	..	..	..	282	..	..	..	..	..	..	..	..	..	42.4	5	
10	..	..	68	..	..	..	351	50	..	..	..	..	..	..	..	..	49.8	6	
11	..	..	50	12	..	..	5	235	2	4	..	..	..	..	..	..	32.2	11	
12	..	0	74	0	..	..	270	16	0	..	..	..	..	..	..	..	37.9	10	
13	..	..	..	40	..	..	297	..	..	..	..	..	..	..	..	..	35.7	3	
14	..	..	39	..	..	..	88	220	28	..	..	..	..	..	..	..	42.1	5	
15	..	30	111	..	..	..	48	218	26	..	..	..	..	..	..	..	45.6	7	
16	..	..	..	..	..	..	..	240	160	..	..	..	..	..	..	..	47.0	3	
17	..	40	50	..	..	0	100	190	25	..	..	..	..	..	..	..	45.5	10	
18	10	..	..	70	..	..	..	435	..	..	..	..	..	..	..	..	55.5	4	
19	..	..	..	..	..	..	..	..	..	..	..	..	..	..	..	..	30.3	x	
20	..	..	..	..	..	..	..	..	..	..	..	..	..	..	..	..	21.7	x	
21	—	—	—	—	—	—	—	—	—	—	—	—	—	—	—	—	—	—	
22	..	..	..	..	..	..	..	..	..	..	..	..	..	..	..	..	20.1	x	
23	..	..	120	..	..	..	200	50	..	..	..	..	..	..	..	..	37.0	3	
24	..	..	90	..	..	..	..	145	..	..	..	..	..	..	..	..	41.8	5	
25	..	0	90	0	..	0	0	192	..	..	..	..	..	..	..	..	31.0	10	
26	..	64	22	..	..	..	..	183	..	..	..	..	..	..	..	..	43.6	5	
27	..	..	51	30	..	1	0	199	..	..	..	..	..	..	..	..	29.4	8	
28	..	7	10	..	..	10	10	260	0	0	..	..	..	..	..	..	29.7	10	
29	..	..	..	39	..	..	14	242	43	..	..	..	..	..	..	..	51.0	5	
30	..	4	47	..	..	..	393	..	..	..	..	..	..	..	..	..	45.1	8	
31	..	..	..	73	..	..	..	345	..	..	..	..	..	..	..	..	46.3	3	
32	..	..	35	..	..	24	121	180	..	..	..	..	..	..	..	..	36.7	8	
33	..	..	..	32	..	..	112	192	20	..	..	..	..	..	..	..	35.6	4	
34	..	..	71	..	..	..	210	..	..	..	..	..	..	..	..	..	28.1	2	
35	..	..	63	2	..	0	20	176	..	..	..	..	..	..	..	..	27.2	7	
36	..	..	80	..	4	110	80	..	..	..	..	..	..	..	..	..	28.4	5	
37	0	0	..	30	0	..	0	237	93	..	..	..	..	..	..	..	37.0	9	
38	..	..	..	..	20	350	190	..	..	..	..	..	..	..	..	..	56.0	3	
39	..	..	..	..	..	..	256	124	..	..	..	..	..	..	..	..	44.6	4	
40	..	..	30	..	..	..	240	100	..	..	..	..	..	..	..	..	39.0	6	
41	..	..	52	..	..	..	262	116	..	..	..	..	..	..	..	..	43.0	3	
42	..	..	20	32	..	..	..	275	35	..	..	..	..	..	..	..	47.7	8	
43	..	105	180	..	..	..	305	15	..	..	..	..	..	..	..	..	63.5	5	
44	..	..	160	130	..	..	..	..	420	..	..	..	..	..	..	..	80.5	6	
45	..	42	104	..	..	..	0	255	16	0	..	..	..	..	..	..	53.5	11	
46	..	34	120	60	..	..	0	..	..	..	..	..	..	..	..	..	23.1	6	
47	..	..	50	190	..	..	..	160	35	..	..	..	..	..	..	..	47.6	6	
48	..	31	245	..	..	..	141	76	..	..	..	..	..	..	..	..	52.7	6	
49	..	53	205	..	..	..	178	..	..	..	..	..	..	..	..	..	46.4	5	
50	—	—	—	—	—	—	—	—	—	—	—	—	—	—	—	—	—	—	
51	..	59	203	..	..	..	172	..	..	..	..	..	..	..	..	..	46.2	5	
52	..	44	271	..	..	..	250	26	..	..	..	..	..	..	..	..	61.5	6	
53	..	..	..	42	235	..	..	..	..	..	..	..	..	..	..	..	35.3	5	
54	..	35	144	60	..	..	..	246	..	..	0	..	..	..	..	..	57.9	8	
55	..	50	130	..	..	0	213	75	..	..	..	..	..	..	..	..	48.5	6	
56	22	105	..	..	..	10	102	88	..	..	..	..	..	..	..	..	33.8	6	
57	..	..	..	..	..	..	..	..	..	..	..	..	..	..	..	..	34.9	x	
58	..	..	94	..	..	26	160	..	..	..	..	..	..	..	..	..	29.6	4	

Signes conventionnels et abréviations : x pluies non mesurées, o gouttes, — pas d'observation : ... pas de pluie.

Nos	Stations	1	2	3	4	5	6	7	8	9	10	11	12	13	14	15
59	Djedeïda	..	..	10	6	..	..	..	..	..	..	..	..	35	..	..
60	Bordj Touta I	..	..	..	..	..	..	..	..	..	..	..	..	..	10	0
61	Bordj-Touta II	—	—	—	—	—	—	—	—	—	—	—	—	—	—	—
62	Khalled	..	..	10	15	..	..	..	..	..	..	..	..	100	..	..
63	Tunis	..	..	4	..	13	..	..	..	..	..	..	..	2	..	..
64	Clos des Arcades	..	..	..	0	0	..	..	..	..	..	..	..	..	..	0
65	Malamnbô (S.O.S.)	..	..	..	..	..	..	..	..	..	..	..	..	..	..	..
66	El-Aouïna	..	..	5	..	12	..	..	..	..	..	..	..	0	..	..
67	La Soukra	..	..	..	..	..	..	..	..	..	..	15	..	..	..	..
68	El-Uriana	..	..	..	..	0	..	..	..	..	..	..	..	..	..	..
69	Ecole Coloniale d'Agriculture	..	..	..	17	24	..	..	..	..	..	..	..	..	..	..
70	Service Botanique	..	..	..	6	20	..	..	..	..	..	..	..	..	9	..
71	Radès	..	..	..	..	..	..	..	..	..	..	..	..	..	..	..
72	Soltane	..	..	6	..	..	..	..	..	..	..	..	..	..	..	..
73	La Laverie (Aouïmsi)	..	..	13	..	..	..	..	..	..	..	..	..	..	..	..
74	Ain-Kettan	..	..	0	..	..	..	..	..	..	..	..	..	..	..	..
75	Sedjoumi	..	..	..	12	..	..	..	..	..	..	..	..	..	..	..
76	M'Rira	..	..	4	3	..	..	..	..	..	..	..	..	0	..	..
77	Bordj-Chakir	..	..	..	19	..	..	..	..	..	..	..	..	..	..	..
78	St Cyprien	..	..	20	0	..	..	..	..	..	..	..	..	..	..	0
79	Oridja	..	..	..	26	10	..	..	..	..	..	..	..	15	..	..
80	Massicault	..	..	26	17	..	..	..	..	..	..	..	..	..	..	..
81	Henchir French	..	..	25	15	..	..	..	..	..	..	..	..	..	..	..
82	Montarnaud I	80	..	..	20	12	..	..	..	..	..	..	..	..	..	..
83	Montarnaud II	68	..	..	..	16	..	..	..	..	..	..	..	..	..	..
84	Tedjer Kemaken	..	..	..	20	14	..	..	..	..	..	..	..	..	..	..
85	El-Hafsia	..	..	20	20	..	..	..	..	..	..	..	..	..	..	..
86	Mengoub	..	..	26	17	..	..	..	..	..	..	..	..	..	..	..
87	Grombalia	50	..	..	..	..	..	..	..	..	..	..	..	..	..	..
88	Ain-Tébornok	..	..	..	..	..	..	..	..	..	..	..	..	..	..	..
89	Kouba Kbira	..	..	..	..	..	..	..	..	..	..	..	..	..	..	..
90	Soliman	..	..	..	..	..	..	..	..	..	..	..	..	..	..	..
91	Bir Mérouna	—	—	—	—	—	—	—	—	—	—	—	—	—	—	—
92	Oued-el-Abid	..	..	..	5	..	..	..	..	..	..	..	..	..	..	..
93	Menzel Temime	60	..	..	0	..	..	..	..	..	..	..	..	..	..	..
94	Menzel Yahia	70	..	..	..	..	..	..	..	..	..	..	..	..	..	..
95	Nabeul	80	..	..	..	..	..	..	..	..	..	..	..	..	..	..
96	Bir-bou-Rekba	..	..	..	..	..	..	..	..	..	..	..	..	..	..	..
97	Hammamet	—	—	—	—	—	—	—	—	—	—	—	—	—	—	—
98	Kélibia	70	..	..	..	..	..	..	..	..	..	..	..	..	..	..
99	Khlédia	..	..	..	..	..	..	..	..	..	..	..	..	11	..	..
100	Ain-el-Asker	120	..	10	..	..	..	..	..	..	..	..	..	..	..	..
101	Djebel-Oust	107	..	..	13	0	..	..	..	..	..	..	..	..	0	..
102	Smindja (Depienne)	..	..	12	..	0	..	..	..	..	..	..	..	0	..	..
103	Moghrane	120	..	40	..	..	..	..	..	..	..	..	..	..	..	30
104	Val St Pierre	..	..	..	..	..	..	..	..	..	..	..	..	..	..	..
105	Zaghouan (ville)	..	..	..	..	..	..	..	..	..	..	..	..	..	..	..
106	Zaghouan (Contrôle)	167	..	..	17	..	3	..	..	..	..	..	..	8	..	..
107	Ain-Zériba (frais vallon)	2	..	6	..	6	..	..	..	..	..	..	..	43	..	0
108	Zériba	..	..	..	..	..	..	..	..	..	..	..	..	30	..	..
109	Ain-Butteria	..	..	..	..	..	..	..	..	..	..	..	..	35	..	..
110	Val Duzon	..	..	..	..	23	..	..	..	..	..	..	..	38	..	..
111	Oued el Hammam	..	..	..	..	..	..	..	..	..	..	..	..	..	..	..
112	Oued Oridja	—	—	—	—	—	—	—	—	—	—	—	—	—	—	—
113	Ste Marie du Zit	..	..	..	..	..	..	..	..	..	..	..	..	0	..	..
114	Ste Marie du Zit (sous barrage)	120	..	..	8	23	..	..	..	..	..	..	6	..	..	..
115	Beni-Deraj	..	..	..	..	..	..	..	..	..	..	..	..	..	..	..

Mois de Mai

N°	16	17	18	19	20	21	22	23	24	25	26	27	28	29	30	31	Total en millimètres	Nombre de jours	Observations particulières
59	..	21	101	..	..	40	150	25	..	..	..	..	..	..	..	..	38.8	8	
60	..	0	90	..	..	20		240		..	..	..	..	..	..	..	36.0	8	
61	—	—	—	—	—	—	—	—	—	—	—	—	—	—	—	—	—	—	
62	..	..	150	110	..	10	430	80	5	..	..	..	..	..	..	..	94.0	9	
63	..	1	86	..	..	8	3	121	..	..	..	..	..	..	..	..	23.8	8	
64	..	..	..	30	..	23	..	70	83	..	..	..	..	..	..	..	25.6	7	
65	..	..	100	..	..	..	60	80	..	..	..	..	..	..	..	..	24.0	3	
66	..	0	76	..	..	2	68	36	..	..	..	..	..	..	..	..	19.9	8	
67	..	..	..	..	..	105	32	64	70	..	..	..	..	..	..	..	28.6	5	
68	..	..	..	70	..	..	0	90	70	..	..	..	..	..	..	..	23.0	5	
69	..	..	81	..	..	41	70	81	..	..	..	..	..	..	..	..	31.4	6	
70	0	..	5	72	..	..	16	88	72	..	..	..	..	..	..	..	28.8	9	
71	..	..	..	126	..	..	..	..	150	..	..	..	..	..	..	..	27.6	2	
72	..	..	25	55	..	..	..	75	..	..	..	..	..	..	..	..	16.1	4	
73	..	..	315	..	..	..	51	93	..	..	..	..	..	..	..	..	47.2	4	
74	10	..	130	36	..	..	..	135	3	2	..	..	..	..	..	..	31.6	7	
75	..	0	100	..	..	..	86	..	..	..	..	..	..	..	..	..	19.8	4	
76	..	26	153	..	..	..	..	126	..	..	..	..	..	..	..	..	31.2	6	
77	..	..	114	..	..	18	..	150	..	..	..	..	..	..	..	..	30.1	4	
78	..	10	90	..	..	25	0	180	..	..	..	..	..	..	..	..	32.5	8	
79	..	142	60	55	19	..	..	151	..	..	..	..	..	..	..	..	47.8	8	
80	..	25	131	..	0	..	115	51	..	..	..	..	..	..	..	..	36.5	7	
81	..	35	180	..	..	..	120	50	60	..	..	..	..	..	..	..	48.5	7	
82	..	45	133	41	..	..	12	197	..	..	..	..	..	..	..	..	54.0	8	
83	..	34	120	..	..	..	..	192	..	..	..	..	..	..	..	..	43.0	5	
84	..	10	175	..	..	..	..	160	..	..	..	..	..	..	..	..	37.9	5	
85	..	25	112	..	..	11	122	52	..	..	..	..	..	..	..	..	36.2	7	
86	..	..	29	203	..	..	135	33	..	..	..	..	..	..	..	..	44.3	6	
87	0	..	65	70	10	..	8	50	35	..	8	..	..	..	..	..	29.6	9	
88	..	104	180	..	..	..	..	104	..	..	..	..	..	..	..	..	38.8	3	
89	..	..	156	..	..	..	..	146	..	..	..	..	..	..	..	..	30.2	2	
90	..	..	25	..	105	..	..	35	14	..	..	..	..	..	..	..	17.9	4	
91	—	—	—	—	—	—	—	—	—	—	—	—	—	—	—	—	—	—	
92	..	..	10	120	5	..	10	150	10	10	..	..	..	..	..	..	32.0	8	
93	..	..	12	..	..	..	..	..	80	0	..	..	..	..	..	..	15.2	5	
94	..	..	..	..	..	..	..	55	..	..	..	..	..	..	..	..	12.5	2	
95	..	..	..	8	..	..	6	52	26	..	..	..	..	..	..	..	17.2	5	
96	..	30	36	..	..	..	..	14	..	..	..	..	..	..	..	..	8.0	3	
97	—	—	—	—	—	—	—	—	—	—	—	—	—	—	—	—	—	—	
98	..	..	..	..	..	..	..	20	80	..	..	..	..	..	..	..	17.0	3	
99	..	41	105	50	..	..	..	110	..	..	..	..	..	..	..	..	31.7	5	
100	..	80	135	35	..	..	..	130	..	..	..	..	..	..	..	..	51.0	6	
101	..	64	189	0	..	..	..	86	12	..	..	0	..	..	..	..	47.1	10	
102	..	76	..	176	16	0	..	74	32	..	..	..	..	..	..	..	38.6	9	
103	..	..	280	..	..	..	..	110	..	..	..	..	..	..	..	..	58.0	5	
104	..	101	180	17	..	..	10	108	..	..	..	..	..	..	..	..	41.6	5	
105	..	86	..	167	..	..	54	37	..	..	..	..	..	..	..	..	34.4	4	
106	20	..	100	180	6	..	..	60	53	..	..	..	..	..	..	..	61.4	10	
107	..	66	34	0	..	..	7	17	..	..	0	..	..	..	..	..	18.1	11	
108	..	60	20	..	..	..	..	45	..	..	..	..	..	..	..	..	15.5	4	
109	..	55	60	..	..	..	..	0	..	..	..	..	..	..	..	..	15.0	4	
110	..	40	18	..	..	..	..	20	..	..	..	..	..	..	..	..	13.9	5	
111	..	..	..	..	..	..	..	..	..	..	..	..	..	..	..	..	15.3	x	
112	—	—	—	—	—	—	—	—	—	—	—	—	—	—	—	—	—	—	
113	..	40	56	..	..	..	..	61	..	0	..	..	..	..	..	..	15.7	5	
114	..	42	46	..	..	..	..	30	..	..	..	..	..	..	..	..	27.3	7	
115	..	60	78	..	..	66	..	..	..	..	..	..	..	..	..	..	20.4	3	

Signes conventionnels et abréviations : x pluies non mesurées ; o gouttes. — pas d'observation ; ... pas de pluie

Nos	Stations	1	2	3	4	5	6	7	8	9	10	11	12	13	14	15
116	Segermès	..	..	..	..	..	..	..	..	..	..	..	..	..	..	..
117	Saouaf (Aïn-Zuctoun)	..	..	15	..	8	..	..	..	..	..	..	..	151	..	..
118	Saouaf (Zéguidam)	..	..	..	..	52	..	..	..	..	..	..	..	34	..	..
119	Aïn-M'Beker	..	..	..	..	..	..	..	..	..	..	..	..	180	..	..
120	Saouaf (Gdes Gouttes)	..	..	7	..	40	..	..	..	..	..	..	..	119	..	..
121	Bou-Ficha	..	..	..	..	..	..	..	..	..	..	..	..	15	..	..
122	El-Alley	..	..	..	..	20	..	..	..	..	..	..	..	20	..	..
123	Enfidaville	..	..	..	..	48	..	..	..	..	..	..	..	84	..	..
124	Djeradou (Nord)	—	—	—	—	—	—	—	—	—	—	—	—	—	—	—
125	Djeradou (Sud)	..	..	..	..	25	..	..	..	..	..	..	..	35	..	..
126	Djébébina	..	..	0	..	93	..	..	..	..	..	..	..	57	..	..
127	St Maurice de Djébébina	..	..	27	..	..	..	..	..	..	..	..	..	48	..	..
128	Henchir Hasbate	..	..	..	..	..	..	..	..	..	67	..	..	..	..	..
129	Aïn-Zéreso	—	—	—	—	—	—	—	—	—	—	—	—	—	—	—
130	El-Halim	..	..	..	14	..	..	..	..	..	..	..	..	51	..	..
131	Domaine de la Fauvette	..	..	..	..	..	..	..	..	..	..	..	..	..	..	..
132	Oued-el-Beylik (Foreston les 2 Lacs)	..	..	30	..	12	..	..	..	..	..	..	..	85	..	12
133	Henchir Saouar	..	..	..	20	..	..	..	..	..	..	..	..	45	..	..
134	Djamda	..	..	14	..	..	..	..	..	..	..	..	..	105	..	..
135	Sidi-bou-Becker	..	17	—	12	2	..	..	..	..	..	..	..	10	..	..
136	Sidi Naoui	..	..	..	..	..	..	..	..	..	..	..	..	..	..	..
137	Ben-Smaïn	..	..	..	..	..	..	..	..	..	..	..	..	..	..	..
138	Sidi-Aouidat	..	..	..	..	..	..	..	..	..	..	..	..	..	..	..
139	Aïn-Remada	..	..	..	..	..	..	..	..	..	..	..	..	..	..	..
140	Aïn-Allega	..	..	..	..	..	..	..	..	..	..	..	..	..	..	..
141	Aïn-Fourna	..	..	..	..	..	..	..	..	..	..	..	..	..	..	..
142	Henchir-Remana	..	..	..	..	..	..	..	..	..	..	..	..	..	..	..
143	Souk-Rebaa	..	..	..	..	..	..	..	..	..	..	..	..	..	..	..
144	Aïn-M'Zata	—	—	—	—	—	—	—	—	—	—	—	—	—	—	—
145	Sidi Saïd	..	..	..	..	..	..	..	..	..	..	..	..	..	..	..
146	Henchir-es-Sebilli	—	—	—	—	—	—	—	—	—	—	—	—	—	—	—
147	St Lucie (El Aroussa)	..	..	27	13	..	..	..	..	..	..	..	..	80	..	..
148	El-Aroussa (Domaine)	..	..	30	14	..	..	..	..	..	..	..	..	93	..	..
149	Djélida (El Aroussa)	..	..	37	..	..	..	..	..	..	..	..	..	26	..	..
150	Goussat-el-Bey	..	..	23	..	..	..	..	..	..	..	..	..	..	..	..
151	Gafour	..	..	51	20	..	..	..	..	..	..	..	..	58	..	..
152	Gafour supérieur	..	..	27	10	..	..	..	..	..	..	..	..	83	..	..
153	Sidi Ayed	..	..	..	..	..	..	..	..	..	..	..	..	..	..	..
154	Aïn-Garsa	..	..	31	12	..	..	..	..	..	..	..	..	135	..	..
155	Sidi-Attia	—	—	—	—	—	—	—	—	—	—	—	—	—	—	—
156	Bou-Arada	..	..	22	..	..	..	..	..	..	..	..	..	43	..	..
157	Bou-Arada (F. Artois)	..	..	33	10	..	..	..	..	..	..	..	51	..	..	..
158	Er-Remil Etat	..	..	..	47	18	..	..	..	..	..	..	..	58	..	..
159	Henriguet-et-Dehan	..	..	35	..	..	..	..	..	..	..	..	..	44	..	..
160	Laukanda	..	..	..	..	..	..	..	..	..	..	..	..	50	..	..
161	Saadia du Bargou	..	..	21	..	..	..	..	..	..	..	..	..	80	..	..
162	Djebel Bouggar	..	..	..	15	..	..	..	..	..	..	..	..	45	..	..
163	Henchir Medjez-es-Sultan	..	..	40	40	10	..	..	..	..	..	..	..	75	..	..
164	Salines de Sorbeuss	..	85	7	..	..	..	..	..	..	..	..	..	..	60	..
165	Sorbeuss (Romarins)	..	..	47	6	..	..	..	..	..	..	..	..	74	..	..
166	Ebba-Ksour	..	..	25	25	..	..	..	..	..	..	..	..	10	..	..
167	Bahara (Henchir el Meya)	..	..	..	..	16	..	..	..	..	..	..	0	162	..	..
168	Le Kef	..	..	..	..	0	..	..	..	..	..	..	..	9	..	..
169	Mine Kebouch (Zafrane)	..	..	20	..	..	..	..	..	..	..	..	..	32	..	..
170	Oued Melleque	..	..	..	..	..	..	..	..	..	..	..	..	..	..	..
171	Djérissa	—	—	—	—	—	—	—	—	—	—	—	—	—	—	—
172	Aïn Meoria	..	..	..	..	..	..	..	..	..	..	..	..	..	..	..
173	Kalaat-es-Senam	..	..	..	..	..	..	..	..	..	..	..	..	..	..	..
174	Le Kouif	..	..	..	..	..	..	..	..	..	..	..	..	..	..	..

N°	16	17	18	19	20	21	22	23	24	25	26	27	28	29	30	31	Total en millimètres	Durée en jours	Observations particulières
116	..	30	45	0	..	..	..	46	..	..	..	..	..	..	..	..	12.1	4	
117	..	120	125	..	..	..	22	28	..	..	..	..	..	..	..	..	46.9	7	
118	..	90	58	25	..	..	0	32	..	4	..	..	..	..	..	..	29.5	8	
119	..	..	..	..	..	..	..	..	..	..	..	..	..	..	..	..	18.0	1	
120	..	45	86	8	..	..	24	0	..	..	0	..	0	..	..	..	32.9	10	
121	..	20	..	..	..	..	..	60	0	5	..	..	..	..	..	..	10.0	5	
122	..	0	20	..	..	..	..	0	..	0	0	..	..	..	..	..	6.0	7	
123	..	0	36	10	..	..	..	35	..	..	..	..	..	..	..	..	21.3	6	
124	—	—	—	—	—	—	—	—	—	—	—	—	—	—	—	—	12.0	x	
125	..	28	50	..	..	..	..	25	..	..	..	..	..	..	..	..	16.3	5	
126	..	42	60	3	0	0	3	13	..	2	..	..	..	..	..	..	30.3	11	
127	..	..	..	102	74	..	..	45	..	..	..	..	..	..	..	..	29.6	5	
128	..	58	255	20	..	..	..	150	..	..	..	..	..	..	..	..	55.0	5	
129	—	—	—	—	—	—	—	—	—	—	—	—	—	—	—	—	—	—	
130	..	189	70	2	..	..	..	82	..	..	..	..	..	..	..	..	40.8	6	
131	..	90	..	..	..	..	..	215	..	..	..	..	..	..	..	..	30.5	2	
132	..	104	58	..	..	..	93	80	..	..	..	..	..	..	..	..	47.4	8	
133	..	..	115	30	..	..	..	..	..	45	..	..	..	..	..	..	25.5	5	
134	..	99	87	..	..	..	..	..	..	..	..	..	..	..	..	..	30.5	4	
135	..	100	67	..	..	0	32	0	..	..	..	..	..	..	..	..	24.0	9	
136	..	..	..	..	..	..	..	..	..	..	..	..	..	..	..	..	16.9	x	
137	..	..	..	..	..	..	..	..	..	..	..	..	..	..	..	..	16.1	x	
138	..	..	..	..	..	..	..	..	..	..	..	..	..	..	..	..	16.0	x	
139	..	..	..	..	..	..	..	..	..	..	..	..	..	..	..	..	32.0	x	
140	..	..	..	..	..	..	..	—	..	..	..	..	..	..	..	..	40.6	x	
141	..	..	..	..	..	..	..	..	..	..	..	..	..	..	..	..	55.2	x	
142	..	..	..	..	..	..	..	..	..	..	..	..	..	..	..	..	59.7	x	
143	..	..	..	..	..	..	..	..	..	..	..	..	..	..	..	..	68.7	x	
144	—	—	—	—	—	—	—	—	—	—	—	—	—	—	—	—	—	—	
145	..	..	..	..	..	..	..	..	..	..	..	..	..	..	..	..	48.5	x	
146	—	—	—	—	—	—	—	—	—	—	—	—	—	—	—	—	—	—	
147	..	75	280	..	..	..	..	..	..	..	..	..	..	..	..	..	47.5	5	
148	..	47	329	..	..	..	286	..	..	..	..	..	..	..	..	..	79.9	6	
149	..	66	147	35	..	..	402	..	..	..	..	..	..	..	..	..	71.3	6	
150	..	..	100	—	—	—	—	—	—	—	—	—	—	—	—	—	—	—	
151	..	..	64	196	18	..	124	178	..	..	..	..	..	..	..	..	70.9	8	
152	..	..	89	158	..	4	400	44	..	..	..	..	..	..	..	..	87.5	8	
153	..	..	254	..	..	12	343	..	..	..	..	..	..	..	..	..	60.9	3	
154	45	190	..	..	..	..	410	169	..	..	..	..	..	..	..	..	99.2	7	
155	—	—	—	—	—	—	—	—	—	—	—	—	—	—	—	—	—	—	
156	..	32	200	..	310	..	..	..	..	..	..	..	..	..	..	..	60.7	5	
157	..	46	242	0	..	..	255	..	..	..	..	..	..	..	..	..	65.7	7	
158	..	20	120	60	..	..	280	..	..	..	..	..	..	..	..	..	60.3	7	
159	..	27	238	..	..	221	..	..	..	..	..	..	..	..	..	..	56.5	5	
160	..	30	50	..	..	..	..	190	..	..	..	..	..	..	..	..	32.0	4	
161	..	78	5	10	..	..	178	52	..	..	..	..	..	..	..	..	42.4	7	
162	..	58	64	55	..	..	..	96	..	..	..	..	..	..	..	..	33.3	6	
163	..	50	50	50	..	..	31	195	55	..	..	..	..	..	..	..	59.6	10	
164	..	..	..	2	70	147	70	300	25	..	..	..	..	..	..	..	76.6	9	
165	..	..	71	181	..	..	298	14	13	..	..	..	..	..	..	..	70.4	8	
166	..	15	110	3	..	..	310	19	..	..	..	..	..	..	..	..	51.7	8	
167	..	22	..	110	..	..	23	225	26	..	..	..	..	..	..	..	58.4	8	
168	..	30	23	110	..	..	173	99	54	..	..	0	..	..	..	..	49.8	9	
169	..	35	100	70	..	..	215	5	..	..	..	..	..	..	..	..	47.7	7	
170	..	..	..	..	..	..	..	..	..	..	..	..	..	..	..	..	37.0	x	
171	—	—	—	—	—	—	—	—	—	—	—	—	—	—	—	—	—	—	
172	..	..	..	..	..	..	..	..	..	..	..	..	..	..	..	..	34.5	0.5	
173	..	..	..	..	..	..	..	..	..	..	..	..	..	..	..	..	52.5	x	
174	..	..	..	..	..	..	..	..	..	..	..	..	..	..	..	..	33.0	x	

Signes conventionnels et abréviations : x pluies non mesurées ; o gouttes, — pas d'observation : ... pas de pluie

Nos	Stations	1	2	3	4	5	6	7	8	9	10	11	12	13	14	15
175	Le Ksour	..	..	15	35	..	..	..	..	..	..	..	..	..	..	..
176	Mactar	..	..	..	60	36	10	..	..	..	..	..	..	..	15	..
177	La Kessera	..	..	..	..	120	..	..	..	..	..	..	..	..	..	..
178	Rohia	..	..	..	25	75	..	..	..	..	..	..	0	0	..	..
179	Kef-Rebiba	..	..	..	..	..	..	..	..	..	..	..	50	32	..	..
180	Zakiet-Mine	96	..	..	..	..	..	..	..	..	..	..	0	..	..	0
181	Coucha	40	..	..	..	..	..	..	..	..	..	..	..	12	16	..
182	Kalaa-Djerda	..	..	..	165	..	..	..	..	..	..	..	..	12	..	..
183	Zadjerouine (Zouagha)	..	..	..	..	..	..	..	..	..	..	..	..	..	12	..
184	Zadjerouine (Feuille)	..	..	..	..	..	..	..	..	..	..	..	15	10	..	..
185	Ebala	28	..	..	11	28	81	..	..	..	..	..	..	30	0	..
186	Sbiba	..	..	..	..	220	..	..	..	..	..	..	360	..	..	..
187	Djilma	..	..	..	..	130	..	..	..	..	..	..	..	..	..	..
188	Sbeïtla	12	..	..	..	70	..	..	..	..	..	..	..	..	..	..
189	Fériana	..	..	..	10	..	24	..	..	..	..	..	..	0	..	..
190	Le Chambi	—	—	—	—	—	—	—	—	—	—	—	—	—	—	—
191	La Fauconnerie	..	..	..	..	0	..	..	..	..	..	..	..	..	..	..
192	Guemouda (Sidi-bou-Zid)	..	..	..	..	..	..	..	..	..	..	..	..	..	0	..
193	Sbikha-es-Sbatt	..	..	..	9	122	5	..	..	..	..	..	..	22	..	..
194	Sbikhat	..	..	..	21	57	..	..	..	..	..	..	..	58	..	..
195	Henchir Oieriah (Sbika Kon	..	..	..	..	160	..	..	..	..	..	..	..	50	..	..
196	Bessesour	..	..	..	14	18	40	..	..	..	..	..	..	..	47	..
197	El-Allem (Henriville)	..	..	8	..	55	..	..	..	..	..	..	..	25	..	..
198	Henchir Medjema	..	..	..	..	72	..	..	..	..	..	..	..	25	..	..
199	Kairouan	..	..	..	..	69	3	..	..	..	..	..	..	..	..	..
200	Pichon	..	..	..	..	80	..	..	..	..	..	..	..	30	..	..
201	El-Orich	..	..	10	..	49	..	..	..	..	..	..	..	25	..	..
202	Ste Madeleine d'Ousseltia	..	..	14	6	157	..	..	..	..	..	..	..	13	..	0
203	Ousseltia	40	..	26	..	97	..	..	..	..	..	..	20	..	..	..
204	Sidi-Amor-el-Henani	..	..	..	..	60	..	..	..	..	..	..	..	10	..	..
205	Djebel-Trozza	..	..	..	..	35	..	..	..	..	..	..	..	..	..	..
206	Laouareb	..	..	..	..	30	..	..	..	..	..	..	..	47	..	..
207	El-Hogouareb	..	..	..	..	..	..	..	..	..	..	..	..	..	..	..
208	Ain-Bez	..	..	..	..	..	..	..	..	..	..	..	..	..	..	..
209	Sidi Saad	55	..	..	..	..	70	..	..	..	..	..	..	150	..	..
210	Ain-Koudiat	..	..	..	0	110	..	..	..	..	..	..	..	30	..	..
211	Sidi Mansour	..	..	..	..	73	..	..	..	..	..	..	..	..	..	..
212	Hadjeb-el-Aioun	..	..	..	..	..	..	..	..	..	..	..	..	60	..	..
213	Smala des Souassi	..	..	..	20	..	..	..	..	..	..	..	..	..	..	..
214	Sidi-bou-Ali	..	..	..	..	20	..	..	..	..	..	..	..	20	..	..
215	Akouda	..	..	..	..	30	..	..	..	..	..	..	..	0	..	..
216	Sousse	..	..	..	..	28	..	..	..	..	..	..	..	5	..	..
217	Monastir	—	—	—	—	—	—	—	—	—	—	—	—	—	—	—
218	Ksour-Essaf	..	..	..	..	..	..	..	..	..	..	..	..	..	..	..
219	Salakta	..	..	..	..	..	..	..	..	..	..	..	..	..	..	..
220	Mahédia	—	—	—	—	—	—	—	—	—	—	—	—	—	—	—
221	El-Djem	—	—	—	—	—	—	—	—	—	—	—	—	—	—	—
222	Zriaga	..	..	..	..	..	..	..	..	..	..	..	..	..	..	..
223	Bou-Thadi	..	..	..	..	..	..	..	..	..	..	..	..	..	..	..
224	Sfax	..	..	..	..	0	..	..	..	..	..	..	..	..	..	..
225	Ouled Hacem	—	—	—	—	—	—	—	—	—	—	—	—	—	—	—
226	Graiba (gare)	..	..	..	..	..	20	..	..	..	..	..	..	..	..	..
227	St Michel du Sud	..	..	..	..	..	34	..	..	..	..	..	..	..	..	..
228	Les Oouineto	—	—	—	—	—	—	—	—	—	—	—	—	—	—	—
229	Gabès	..	..	..	..	20	0	..	..	..	..	..	..	..	..	..

N°	16	17	18	19	20	21	22	23	24	25	26	27	28	29	30	31	Total en millimètres	Nombre de jours	Observations particulières
175	..	..	90	..	..	..	360	8	..	..	..	..	..	..	..	..	50.8	5	
176	..	..	60	60	5	..	..	290	60	..	..	..	..	..	..	..	59.6	9	
177	..	30	30	..	..	..	150	30	..	..	..	..	..	..	..	..	36.0	5	
178	..	40	32	..	..	..	295	..	..	..	..	..	..	..	..	..	46.7	7	
179	..	8	12	68	..	..	32	144	155	..	..	..	..	..	..	..	50.1	8	
180	0	0	145	0	..	0	19	90	0	..	..	..	..	..	..	..	35.0	11	
181	..	..	12	98	..	..	..	157	143	..	..	..	..	..	..	..	47.8	7	
182	..	30	44	..	..	..	225	..	..	..	..	..	..	..	..	..	47.6	5	
183	..	..	61	..	..	275	37		..	..	..	..	..	..	..	..	38.5	4	
184	..	..	..	65	..	..	380	90	..	..	..	..	..	..	..	..	50.0	5	
185	..	..	31	63	..	..	251	..	..	..	..	..	..	..	..	..	52.3	9	
186	..	..	..	..	..	..	..	..	..	..	..	..	..	..	..	..	58.0	2	
187	..	..	..	..	..	..	50	120	..	..	..	..	..	..	..	..	30.0	3	
188	..	..	..	3	..	..	..	133	..	..	..	..	..	36	..	..	25.6	5	
189	..	0	..	25	..	..	0	168	..	..	..	10	36	..	..	..	27.3	9	
190	—	—	—	—	—	—	—	—	—	—	—	—	—	—	—	—	—	—	
191	..	..	..	0	..	..	..	..	..	..	..	..	0	..	..	..	0	3	
192	..	0	..	..	..	..	..	30	..	..	..	..	..	..	..	..	3.0	3	
193	..	3	0	12	..	..	5	27	..	..	..	..	..	..	..	..	20.5	9	
194	..	17	..	13	..	..	..	..	..	..	..	..	..	..	..	..	16.6	5	
195	..	..	10	15	..	..	..	..	..	..	..	..	..	..	..	..	23.5	4	
196	..	..	..	..	..	..	..	210	..	..	..	..	..	..	..	..	32.9	5	
197	..	15	6	10	..	..	20	..	..	..	..	..	..	..	..	..	13.9	7	
198	..	..	..	..	..	..	..	42	..	..	..	..	..	..	..	..	13.9	3	
199	..	14	4	2	..	..	..	1	..	0	..	..	..	..	..	..	9.3	4	
200	..	60	60	..	..	..	..	80	..	..	..	..	..	..	..	..	31.0	5	
201	..	15	6	10	..	..	20	..	..	..	..	..	..	..	..	..	13.5	7	
202	..	48	27	0	..	..	77	0	2	0	..	..	..	..	..	..	34.4	12	
203	..	62	29	..	..	..	68	27	..	..	..	..	..	..	..	..	36.9	8	
204	..	60	..	..	..	..	..	..	..	..	..	..	..	..	..	..	13.0	3	
205	..	..	..	..	..	..	..	..	..	..	..	..	..	..	..	..	3.5	1	
206	..	52	10	..	50	..	..	..	..	..	..	..	..	..	..	..	19.0	5	
207	..	..	..	..	..	..	..	..	..	..	..	..	..	..	..	..	0.0	0	
208	..	..	..	..	..	..	..	..	..	..	..	..	..	..	..	..	45.2	x	
209	..	..	..	..	..	..	35	..	..	..	..	..	..	..	..	..	31.0	4	
210	..	..	..	28	..	..	..	110	..	..	..	..	..	..	..	..	27.8	5	
211	..	..	30	..	..	..	..	..	..	..	..	..	..	..	..	..	10.3	2	
212	..	..	..	0	..	..	..	40	..	..	..	..	..	..	..	..	10.0	3	
213	..	..	..	..	15	30	0	..	..	..	..	..	..	..	..	..	6.5	4	
214	..	..	..	..	..	..	..	45	..	..	..	..	..	..	..	..	8.5	3	
215	..	0	..	..	..	..	..	..	..	20	..	..	..	..	..	..	5.0	4	
216	..	..	..	..	..	..	15	0	..	40	0	..	..	..	..	..	8.8	6	
217	—	—	—	—	—	—	—	—	—	—	—	—	—	—	—	—	—	—	
218	..	..	..	..	..	..	..	..	..	..	..	..	..	..	..	..	0.0	0	
219	..	..	..	..	..	..	..	..	..	..	..	..	..	..	..	..	0.0	0	
220	—	—	—	—	—	—	—	—	—	—	—	—	—	—	—	—	—	—	
221	—	—	—	—	—	—	—	—	—	—	—	—	—	—	—	—	—	—	
222	..	..	..	30	..	..	..	..	..	..	..	..	..	..	..	..	3.0	1	
223	..	..	..	..	..	..	..	..	..	..	..	..	..	..	..	..	0.0	0	
224	..	..	..	30	..	..	0	..	..	0	..	..	..	..	..	..	3.0	4	
225	—	—	—	—	—	—	—	—	—	—	—	—	—	—	—	—	—	—	
226	..	..	..	82	..	..	10	..	..	..	..	..	..	..	..	..	11.2	3	
227	..	..	..	35	..	..	..	10	..	..	..	..	..	..	..	..	7.9	3	
228	—	—	—	—	—	—	—	—	—	—	—	—	—	—	—	—	—	—	
229	..	..	..	18	..	..	..	..	..	..	..	..	..	..	..	..	3.8	3	

Signes conventionnels et abréviations : x pluies non mesurées, o gouttes, — pas d'observation, ... pas de pluie

N°	Stations	1	2	3	4	5	6	7	8	9	10	11	12	13	14	15
230	Djerba	..	..	..	..	..	..	..	..	..	..	..	..	..	..	..
231	Zarkis	..	..	..	..	..	..	..	..	..	..	..	..	..	..	..
232	Ben-Gardane	..	..	..	..	0	12	..	..	..	..	..	..	..	..	..
233	Chaffal (F. Roux)	..	..	..	..	..	15	..	..	..	..	..	..	..	..	..
234	Chaffal	..	..	..	..	..	0	..	..	..	..	..	..	..	..	..
235	Laurens	..	..	..	..	..	9	..	..	..	..	..	..	..	..	..
236	Dolfus	..	..	..	..	..	16	..	..	..	..	..	..	..	..	..
237	J. Michel	..	..	..	..	..	..	..	..	..	..	..	..	..	..	..
238	De Mergo	..	..	..	..	..	..	..	..	..	..	..	..	..	..	..
239	Ben-Nessim	..	..	..	..	5	..	..	..	..	..	..	..	..	..	..
240	Mdinos	..	..	..	..	..	..	..	..	..	..	..	..	..	..	..
241	Bordj-Lacroix	..	..	..	..	15	..	..	..	..	..	..	..	..	..	..
242	Mirabeau	..	..	..	..	..	..	..	..	..	..	..	..	..	..	..
243	Maknassy	..	..	..	..	..	..	..	..	..	..	..	..	..	..	..
244	Sened	..	..	..	..	..	26	..	..	..	..	..	..	..	..	..
245	Gafsa	..	..	..	..	0	..	..	..	..	..	..	..	..	..	..
246	Tabedit	..	..	..	..	..	..	..	..	..	..	..	..	..	..	..
247	Metlaoui	..	..	0	..	0	..	..	..	..	..	..	..	..	..	..
248	Redeyef	..	..	..	..	..	..	..	..	..	..	..	..	..	..	..
249	Ed-Hamma de Gabès	..	..	0	..	40	..	..	..	..	..	..	..	..	..	..
250	Tozeur	..	..	..	..	..	..	..	..	..	..	..	..	..	..	..
251	Kébili	..	..	..	..	..	..	..	..	..	..	..	..	..	..	..
252	Matmata	..	..	..	..	..	..	30	..	..	..	..	..	..	..	..
253	Médenine	..	..	..	..	..	..	..	..	..	..	..	..	..	..	..
254	Tataouine	0	..	..	..	0	..	..	..	..	..	..	..	..	..	..
255	Dehibat	..	..	..	..	..	..	..	..	..	..	..	..	..	..	..
256	Fort Saint	..	..	..	..	..	..	..	..	..	..	..	..	..	..	..

+

Mois de Mai

N°	16	17	18	19	20	21	22	23	24	25	26	27	28	29	30	31	Total en millimètres	Durée en jours	Observations particulières
230	..	..	..	10	..	..	..	0	..	..	..	..	..	..	..	..	1.0	2	
231	..	..	..	..	..	..	..	..	..	..	..	..	..	..	..	..	0.0	0	
232	..	..	..	0	..	..	..	..	..	..	..	..	..	..	..	..	1.2	3	
233	..	..	60	..	..	..	..	..	..	..	..	..	..	..	..	..	7.5	2	
234	..	..	..	57	..	..	..	0	..	..	..	..	..	..	..	..	5.7	3	
235	..	..	..	45	..	..	..	..	..	..	..	..	..	..	..	..	5.4	2	
236	..	..	..	56	..	..	..	16	..	..	..	..	..	..	..	..	8.8	3	
237	..	..	..	70	..	..	..	0	..	..	..	..	..	..	..	..	7.0	2	
238	..	..	90	..	..	..	..	..	..	..	..	..	..	..	..	..	9.0	1	
239	7	..	..	43	..	..	..	..	..	..	..	..	..	..	..	..	5.5	3	
240	..	..	..	32	..	..	..	0	..	0	..	..	..	..	..	..	3.2	3	
241	..	..	..	73	..	..	..	14	..	..	..	..	..	..	..	..	10.2	3	
242	..	..	..	31	..	..	..	..	..	..	..	..	..	..	..	..	3.1	1	
243	..	..	..	20	..	..	..	..	..	..	..	..	..	..	..	..	2.0	1	
244	..	..	..	..	..	..	..	..	..	..	..	..	..	..	..	..	2.6	1	
245	..	..	..	0	..	..	..	..	..	..	..	..	..	..	..	..	0	2	
246	..	..	..	30	..	..	20	..	..	..	..	..	..	..	..	..	5.0	2	
247	..	..	..	23	..	..	0	58	..	0	..	..	11	..	..	..	9.2	7	
248	..	8	..	..	..	..	..	48	..	..	..	..	7	..	..	..	6.3	3	
249	3	..	..	20	..	..	..	..	..	..	..	..	0	..	..	..	6.3	5	
250	..	..	..	10	..	..	..	10	..	..	..	..	..	..	..	..	2.0	2	
251	..	..	..	35	15	..	..	..	..	..	..	..	..	..	..	..	5.0	2	
252	..	..	..	..	10	..	..	..	..	..	..	..	..	..	..	..	4.0	2	
253	..	..	..	..	..	..	..	..	..	..	..	..	..	..	..	..	0.0	0	
254	..	..	..	..	..	..	..	..	..	..	..	..	..	..	..	..	0	2	
255	..	..	..	..	..	..	..	..	..	..	..	..	..	..	..	..	0.0	0	
256	..	..	..	..	..	..	0	..	..	..	..	..	..	..	..	..	0	1	

JUIN 1926

Signes conventionnels et abréviations : x pluies non mesurées ; o gouttes, — pas d'observation : ... pas de pluie

N°	Stations	1	2	3	4	5	6	7	8	9	10	11	12	13	14	15
1	Tabarca	..	..	..	..	3	..	..	..	..	..	..	..	..	..	..
2	Sauvage	..	..	..	..	..	..	..	90	..	..	..	30	..	..	..
3	Ain-Draham	..	..	o	..	..	..	..	..	..	..	..	..	..	..	..
4	El-Feïdja	..	..	..	..	..	..	..	..	..	..	..	..	o	..	..
5	Fernana	..	..	..	..	..	..	..	..	..	..	..	..	..	..	..
6	Ghardimaou	..	..	..	..	..	..	..	..	..	..	..	..	o	..	..
7	La Forestière	..	..	..	..	..	..	..	..	..	..	..	..	..	..	..
8	Le Munchar	..	..	..	..	..	..	..	..	..	..	..	..	..	8	..
9	Ain-el-Abeyer	..	..	..	..	..	..	..	..	..	..	..	..	..	..	..
10	Rouiguiba	..	..	..	..	..	..	..	..	..	..	..	..	..	..	..
11	Béja	..	..	..	..	o	..	..	..	..	..	..	..	..	..	..
12	El-Afareg	..	..	..	..	..	..	..	..	..	..	..	..	4	..	..
13	Oued-Bagrat	..	..	..	..	..	..	..	..	..	..	..	..	..	30	..
14	Domaine-Ain-Essid	..	..	..	..	..	..	..	..	..	..	..	..	..	..	..
15	Beauce Tunisienne	..	..	..	..	..	..	..	..	..	..	..	..	..	14	..
16	Sedjenane (gare)	..	..	..	..	..	..	..	..	..	..	..	..	..	..	..
17	El-Guetna	—	—	—	—	—	—	—	—	—	—	—	—	—	—	—
18	Henchir Sria	..	..	..	..	..	..	..	..	..	..	..	..	..	..	..
19	Béchateur	..	..	..	..	..	..	..	..	..	..	..	..	..	..	..
20	Ain-Faouar	..	..	..	..	..	..	..	..	..	..	..	..	..	..	..
21	Oar-Hamila	..	..	..	..	..	..	..	..	..	..	..	..	..	..	..
22	Oued-Mérazig	..	..	..	..	..	..	..	..	..	..	..	..	..	..	..
23	Eddekila	..	..	..	..	..	..	..	..	..	..	..	..	..	..	..
24	Chouigui	..	..	..	..	..	..	..	..	..	..	..	..	..	..	..
25	Chougafa	..	..	..	..	..	..	..	..	o	..	..	..	o	..	..
26	Chaouat	..	..	..	..	..	..	..	..	..	..	..	..	..	..	..
27	Bordj-Hadida	..	..	..	..	..	..	..	..	..	..	..	..	..	6	..
28	Bizerte (Carouba)	..	..	..	..	..	..	..	..	..	..	..	..	..	0	..
29	Bizerte (Contrôle)	..	..	..	..	..	..	..	..	..	..	..	..	..	..	..
30	El-Azib (Floréal)	..	..	..	..	..	..	..	..	..	..	..	..	..	0	..
31	Les Mekhnas	—	—	—	—	—	—	—	—	—	—	—	—	—	—	—
32	Porto-Farina	..	..	..	..	..	..	..	..	..	..	..	..	..	..	..
33	Tindja	..	..	..	..	..	..	..	..	..	..	..	..	..	..	..
34	Mabtouha	..	..	..	..	..	..	..	..	..	..	..	..	..	..	..
35	Selma	..	..	..	..	..	..	..	..	..	..	..	..	..	..	..
36	Sidi-Tabet	..	..	..	..	..	..	..	..	..	..	..	..	..	..	..
37	Souk-el-Arba	..	..	..	..	..	..	..	..	..	..	..	..	..	..	..
38	Bulla-Régia	..	..	..	..	..	..	..	..	..	..	..	..	..	..	..
39	Melah Rechga	..	..	..	..	..	..	..	..	..	..	..	..	10	..	..
40	Zaouem	..	..	..	..	..	..	..	..	..	..	..	..	..	..	..
41	La Merdja	..	..	..	..	..	..	..	..	..	..	..	..	11	..	..
42	Le Thibar	..	..	..	..	..	..	..	..	..	..	..	..	..	30	..
43	Ain-Tounga	..	..	..	..	..	..	..	..	..	..	..	..	15	..	..
44	Téboursouk	..	..	..	..	..	..	..	..	..	..	..	..	..	20	..
45	Oued Zarga (Ste Alice)	..	..	..	..	..	..	..	..	..	..	..	..	..	16	..
46	Medjez-el-Bab	..	..	..	..	..	..	..	..	..	..	..	..	..	..	..
47	Domaine d'Ukraine	..	..	..	..	..	..	..	..	..	..	..	..	..	..	..
48	Sidi-Abdallah (Bir-el-Akdar) (Kaar-Tyr)	..	..	..	..	..	..	..	..	..	..	..	..	..	..	..
49	Bordj-Sidi-Sabah	—	—	—	—	—	—	—	—	—	—	—	—	—	—	—
50	Henchir-Brouich	—	—	—	—	—	—	—	—	—	—	—	—	—	—	—
51	Le Goubellat	..	..	..	..	..	..	..	..	..	..	..	..	..	..	..
52	Mectah-Cheïck-Amor	..	..	..	..	..	..	..	..	..	..	..	..	..	..	..
53	Bir-el-Bey	..	..	..	..	..	..	..	..	..	..	..	..	..	..	..
54	Kheniguet (Le Goubellat)	..	..	..	..	..	..	..	..	..	..	..	..	..	..	..
55	Khenga	..	..	..	..	..	..	..	..	..	..	..	..	..	o	..
56	Bordj-Toum	..	..	..	..	..	..	..	..	..	..	..	..	..	..	..
57	Ain-Changoura	..	..	..	..	..	..	..	..	..	..	..	..	..	..	..
58	Zaghouan	..	..	..	..	..	..	..	..	..	..	..	..	..	..	..

Mois de Juin

N°	16	17	18	19	20	21	22	23	24	25	26	27	28	29	31	30	Total en millimètres	Nombre de jours	Observations particulières
1	..	..	..	..	40	..	37	..	..	..	..	..	..	..	..	..	8.0	3	
2	..	..	0	..	..	..	..	..	5	..	..	..	..	..	..	..	12.5	4	
3	..	..	..	..	..	24	68	..	..	..	0	..	..	..	..	..	9.2	4	
4	..	..	..	..	10	41	..	..	..	..	0	..	..	..	..	..	5.1	4	
5	..	..	..	30	374	706	..	..	..	12	..	..	..	..	..	..	112.2	4	
6	..	..	..	0	0	..	..	..	..	0	..	..	..	..	..	..	0	4	
7	..	..	..	..	..	25	..	..	..	..	..	..	..	..	..	..	2.5	1	
8	..	..	..	..	29	2	86	..	..	..	10	..	..	..	..	..	13.5	5	
9	..	..	..	20	..	144	..	..	..	..	..	..	..	..	..	..	16.4	2	
10	..	..	..	..	34	126	..	..	..	..	40	..	..	..	..	..	20.0	3	
11	..	..	..	45	..	274	16	..	..	..	12	..	..	..	..	..	34.7	5	
12	..	..	..	53	44	160	..	..	..	20	0	..	..	..	..	..	28.1	6	
13	60	..	..	..	..	..	..	..	..	..	..	..	..	..	..	..	9.0	2	
14	..	..	..	25	..	104	..	..	..	..	..	..	..	..	..	..	12.9	2	
15	..	..	..	21	..	31	..	..	..	..	..	..	..	..	..	..	6.6	3	
16	..	..	..	..	..	..	..	..	..	..	..	..	..	..	..	..	0.0	0	
17	—	—	—	—	—	—	—	—	—	—	—	—	—	—	—	—	—	—	
18	..	..	..	..	..	..	..	10	..	..	..	15	..	..	..	..	2.5	2	
19	..	..	..	..	..	..	..	..	..	..	..	..	..	..	..	..	0.0	0	
20	..	..	..	..	..	..	..	..	..	..	..	..	..	..	..	..	0.0	0	
21	..	..	..	..	..	..	..	..	..	..	..	..	..	..	..	..	0.0	0	
22	..	..	..	..	..	..	..	..	..	..	..	..	..	..	..	..	0.0	0	
23	..	..	..	..	..	..	..	..	..	30	..	..	..	..	..	..	3.0	1	
24	..	..	..	..	..	..	..	..	..	..	..	..	..	..	..	..	0.0	0	
25	..	0	..	20	..	0	..	..	..	10	..	..	..	..	..	..	3.0	6	
26	..	..	..	..	..	0	..	..	..	..	..	..	..	..	..	..	0	1	
27	..	..	..	29	..	40	..	..	..	..	7	..	..	..	..	..	8.2	4	
28	..	0	..	30	..	..	..	..	..	0	6	..	..	..	..	..	3.6	5	
29	..	..	..	..	16	..	..	..	..	0	..	..	..	..	..	..	1.6	2	
30	..	..	..	40	..	..	..	..	..	5	..	..	..	..	..	..	4.5	3	
31	—	—	—	—	—	—	—	—	—	—	—	—	—	—	—	—	—	—	
32	..	..	..	21	..	82	..	..	..	0	..	..	..	..	..	..	10.3	3	
33	..	..	..	0	..	..	..	..	..	..	..	..	..	..	..	..	0	1	
34	..	..	..	..	..	..	..	..	..	..	..	..	..	..	..	..	0.0	0	
35	..	..	..	23	..	..	..	..	..	0	26	..	..	..	..	..	4.9	3	
36	..	..	..	..	..	..	..	..	..	..	..	..	..	..	..	..	0.0	0	
37	..	..	..	10	63	510	..	..	..	5	..	..	..	..	..	..	58.8	4	
38	..	..	..	..	..	580	..	..	41	..	..	..	..	..	..	..	62.1	2	
39	..	..	..	35	34	129	..	..	..	..	..	10	..	..	..	..	21.8	5	
40	..	..	..	10	10	20	..	..	..	..	..	..	..	..	..	..	4.0	3	
41	..	..	..	13	37	21	..	..	..	10	..	..	..	..	..	..	9.2	5	
42	..	..	..	0	15	10	145	..	..	..	6	..	..	..	..	..	20.6	6	
43	..	..	..	..	..	380	..	..	..	..	..	..	..	..	..	..	39.5	2	
44	..	..	..	..	..	15	60	..	..	..	..	..	..	..	..	..	9.5	3	
45	..	..	..	..	27	82	..	..	..	..	22	..	..	..	..	..	14.7	4	
46	..	..	..	5	..	80	..	..	..	..	4	..	..	..	..	..	8.9	3	
47	..	..	..	..	..	160	..	..	..	..	..	..	..	..	..	..	16.0	1	
48	..	..	..	0	..	270	..	..	..	..	..	0	..	..	..	..	27.0	3	
49	—	—	—	—	—	—	—	—	—	—	—	—	—	—	—	—	—	—	
50	—	—	—	—	—	—	—	—	—	—	—	—	—	—	—	—	—	—	
51	..	..	..	0	..	..	..	..	..	0	..	..	..	..	..	..	0	2	
52	..	..	..	0	..	35	..	..	..	..	..	..	..	..	0	..	3.5	3	
53	..	..	..	..	..	152	..	..	..	..	..	..	..	..	..	..	15.2	1	
54	..	..	..	0	..	..	..	..	..	108	..	..	..	..	..	..	10.8	2	
55	..	..	..	10	..	42	..	..	0	0	..	..	..	..	..	..	5.2	5	
56	..	..	..	..	23	12	..	..	..	..	..	..	..	..	..	..	3.5	2	
57	..	..	..	..	—	..	..	..	..	..	..	..	..	..	..	..	2.8	x	
58	..	..	..	..	..	..	..	..	..	—	..	..	—	..	..	—	0.0	0	

Signes conventionnels et abréviations : x pluies non mesurées ; o gouttes. — pas d'observation : ... pas de pluie

Nos	Stations	1	2	3	4	5	6	7	8	9	10	11	12	13	14	15
59	Djedeida	..	..	..	..	0	..	..	..	..	..	..	..	2	..	..
60	Bordj-Touta I	..	..	..	..	..	..	..	..	..	..	..	..	..	..	..
61	Bordj-Touta II	—	—	—	—	—	—	—	—	—	—	—	—	—	—	—
62	Khalled	..	..	..	..	..	..	..	..	..	..	..	..	10	..	..
63	Tunis	..	..	..	..	0	..	..	..	..	..	..	..	21	..	..
64	Clos des Arcades	..	..	..	..	..	..	..	..	..	..	..	..	..	..	..
65	Salammbô (S.D.S.)	..	..	..	..	..	..	..	..	..	..	..	..	..	..	..
66	El Aouina	..	..	..	..	0	..	..	..	..	..	..	..	5	..	..
67	La Soukra	..	..	..	..	..	..	..	..	..	..	..	..	0	30	..
68	El-Ariana	..	..	..	..	..	..	..	..	..	..	..	..	..	0	..
69	École coloniale d'agriculture	..	..	..	..	..	..	..	..	..	..	..	..	..	..	..
70	Service Botanique	..	..	..	..	..	..	..	..	..	..	..	..	..	6	..
71	Radès	..	..	..	..	..	..	..	..	..	..	..	..	0	..	..
72	Soltan	..	..	..	..	..	..	..	..	..	..	..	..	..	..	..
73	La Savrie (Douïmsi	..	..	..	..	..	..	..	..	..	..	..	..	20	..	..
74	Aïn-Fettan	..	..	..	..	..	..	..	..	..	..	..	..	..	..	..
75	Sedjoumi	..	..	..	..	..	..	..	..	..	..	..	..	20	..	..
76	M'Rira	..	..	..	..	..	..	..	..	..	..	..	..	1	..	..
77	Bordj-Chakir	..	..	..	..	..	..	..	..	..	..	..	..	20	..	..
78	St-Cyprien	..	..	..	..	..	..	..	..	..	..	..	..	..	..	..
79	Bridja	..	..	..	..	..	..	..	..	..	..	..	..	23	..	..
80	Massicault	..	..	..	..	..	..	..	..	..	..	..	..	11	..	..
81	Henchir Frech	..	..	..	..	..	..	..	..	..	..	..	..	..	..	..
82	Montarnaud I	..	..	..	..	..	..	..	..	..	..	..	..	..	..	..
83	Montarnaud II	..	..	..	..	..	..	..	..	..	..	..	..	..	..	..
84	Fedjet-Kemaken	..	..	..	..	..	..	..	..	..	..	..	..	25	..	..
85	El-Hafsia	..	..	..	..	..	..	..	..	..	..	..	..	..	..	..
86	Mengoub	..	..	..	..	..	..	..	..	..	..	..	..	11	..	..
87	Grombalia	..	..	..	..	..	..	..	..	..	..	..	..	..	..	..
88	Aïn-Tébornok	..	..	..	..	..	..	..	..	..	..	..	..	..	..	..
89	Kouba-Ibira	..	..	..	..	..	..	..	..	..	..	..	..	..	..	..
90	Soliman	..	..	..	..	..	..	..	..	..	..	..	..	..	..	..
91	Bir-Mérou	—	—	—	—	—	—	—	—	—	—	—	—	—	—	—
92	Oued-el-Abid	..	..	..	..	0	..	..	..	..	..	..	..	1	..	..
93	Menzel-Temime	..	..	..	..	..	..	..	..	..	..	..	..	..	..	..
94	Menzel Yahia	—	—	—	—	—	—	—	—	—	—	—	—	—	—	—
95	Nabeul	..	..	..	..	..	..	..	..	..	..	..	..	..	..	..
96	Bir-bou-Rekba	..	..	..	..	..	..	..	..	..	..	..	..	..	..	..
97	Hammamet	—	—	—	—	—	—	—	—	—	—	—	—	—	—	—
98	Kélibia	..	..	..	..	..	..	..	..	..	..	..	..	..	..	..
99	Khlédia	..	..	..	..	..	..	..	..	..	..	..	..	..	14	..
100	Aïn-el-Asker	..	..	..	..	..	..	..	..	..	..	..	..	0	..	..
101	Djebel-Oust	..	..	..	..	..	..	..	..	..	..	..	..	..	29	..
102	Smindja (Depienne)	..	..	..	..	..	..	..	..	..	..	..	..	..	..	..
103	Moghrane	..	..	..	..	..	..	..	..	..	..	..	..	10	..	..
104	Val St-Pierre	..	..	..	..	..	..	..	..	..	..	..	..	..	..	..
105	Zaghouan (ville)	..	..	..	..	..	..	..	..	..	..	..	..	..	..	..
106	Zaghouan (Contrôle)	..	..	..	..	..	..	..	..	..	..	..	..	..	..	..
107	Aïn Zériba (Frais Vallon)	..	..	..	..	..	..	..	..	..	..	..	..	5	..	..
108	Zériba	..	..	..	..	..	..	..	..	..	..	..	..	..	..	..
109	Aïn-Battaria	..	..	..	..	..	..	..	..	..	..	..	..	0	..	..
110	Val Suzon	..	..	..	..	..	..	..	..	..	..	..	..	..	..	..
111	Oued-el-Hammam	..	..	..	..	..	..	..	..	..	..	..	..	..	..	..
112	Oued-Bridja	..	..	..	..	..	..	..	..	..	..	..	..	..	..	..
113	Ste Marie du Zit	..	..	..	..	..	..	..	..	..	..	..	..	..	..	..
114	Ste Marie du Zit (Sous Barrage)	..	..	..	..	..	..	..	..	..	..	..	..	..	..	..
115	Beni-Aeraj	..	..	..	..	..	..	..	..	..	..	..	..	..	..	..
116	Segermès	..	..	..	..	..	..	..	..	..	..	..	..	..	..	..
117	Saouaf (Aïn-Zaïtoun)	..	..	..	..	..	..	..	..	..	..	..	..	3	..	..

Mois de Juin

N°	16	17	18	19	20	21	22	23	24	25	26	27	28	29	31	30	Total en millimètres	Nombre de jours	Observations particulières
59	..	..	..	4	..	32	..	..	..	3	0	..	..	..	..	..	4.1	6	
60	..	..	..	..	..	100	..	..	..	..	..	..	..	..	..	..	10.0	1	
61	—	—	—	—	—	—	—	—	—	—	—	—	—	—	—	—	—	—	
62	..	..	..	..	0	70	..	..	..	5	..	..	..	..	..	..	8.5	4	
63	..	..	..	6	..	19	..	..	..	3	2	..	..	..	..	..	5.1	6	
64	..	..	..	0	7	..	10	..	..	..	..	..	..	..	..	..	1.7	3	
65	..	..	..	..	..	104	..	..	..	..	..	..	..	..	..	..	10.4	.	
66	..	..	..	0	..	87	..	..	0	0	..	..	..	..	..	..	9.2	6	
67	..	..	..	..	..	..	..	..	..	..	..	..	..	..	..	..	3.0	2	
68	..	..	25	..	10	..	..	..	..	..	0	..	..	..	..	..	1.0	3	
69	0	..	..	0	11	53	..	..	..	5	..	..	..	..	..	..	8.3	3	
70	..	..	..	..	..	120	..	..	..	4	..	..	..	..	..	..	2.1	6	
71	..	..	..	..	0	20	..	..	..	..	..	..	..	..	..	..	12.0	1	
72	..	..	..	..	..	..	460	..	..	20	..	..	..	..	..	..	2.0	3	
73	..	..	..	..	..	222	..	..	..	12	..	..	..	..	..	..	50.0	3	
74	..	..	..	..	..	74	..	..	..	..	..	..	..	..	..	..	23.4	2	
75	..	..	..	0	..	62	..	..	..	5	..	..	..	..	..	..	9.4	2	
76	..	..	..	10	..	94	..	..	..	7	..	..	..	..	..	..	6.8	4	
77	..	..	..	10	..	70	..	..	..	3	..	..	..	..	..	..	13.1	4	
78	..	..	..	0	0	103	..	..	0	5	..	..	..	..	..	..	8.3	3	
79	..	..	..	..	..	85	..	..	..	..	..	..	..	..	..	..	13.1	6	
80	..	..	..	..	..	115	..	..	..	..	..	..	..	..	..	..	9.6	2	
81	..	..	..	10	..	179	..	..	..	..	..	..	..	..	..	..	11.5	1	
82	..	..	..	..	..	125	..	..	..	..	..	..	..	..	..	..	18.9	2	
83	..	..	..	0	..	88	..	..	..	..	..	..	..	..	..	..	12.5	1	
84	..	..	..	1	0	110	..	..	..	..	..	..	..	..	..	..	11.3	3	
85	..	..	..	..	..	85	..	..	..	..	..	..	..	..	..	..	11.1	3	
86	..	..	..	..	..	..	13	..	..	..	20	..	..	..	..	..	9.6	2	
87	..	..	..	..	..	175	..	..	..	0	..	..	..	..	..	..	3.3	2	
88	..	..	..	..	80	..	..	..	..	..	..	..	..	..	..	..	17.5	2	
89	..	..	..	0	43	..	..	..	..	..	..	..	..	..	..	..	8.0	1	
90	—	—	—	—	—	—	—	—	—	—	—	—	—	—	—	—	4.3	2	
91	..	..	..	1	..	9	..	..	..	0	1	..	..	..	..	..	—	—	
92	..	..	..	..	6	5	60	..	..	..	6	..	..	..	..	..	1.2	6	
93	—	—	—	—	—	—	—	—	—	—	—	—	—	—	—	—	7.7	4	
94	..	..	..	..	..	..	90	..	..	..	—	..	..	..	..	..	—	—	
95	..	..	..	..	..	43	30	..	..	..	..	..	..	..	..	..	9.0	1	
96	—	—	—	—	—	—	—	—	—	—	—	—	—	—	—	—	7.3	2	
97	..	..	..	..	10	..	..	..	..	..	..	..	..	..	..	..	—	—	
98	..	..	..	..	..	224	..	..	..	..	..	..	..	..	..	..	1.0	1	
99	..	..	..	0	0	225	0	..	..	0	..	..	..	..	..	..	23.8	2	
100	..	..	..	..	9	0	185	..	..	0	..	..	..	..	..	..	22.5	6	
101	..	..	0	..	21	309	..	..	..	..	..	..	..	..	..	..	22.3	5	
102	..	..	..	0	30	340	..	..	..	10	..	..	..	..	..	..	33.0	3	
103	..	..	..	..	5	398	0	..	0	..	..	..	..	..	..	..	39.0	5	
104	..	..	..	..	..	115	343	..	..	0	..	..	..	..	..	..	40.3	4	
105	..	..	..	..	0	122	314	..	..	..	15	0	..	..	..	..	45.8	3	
106	..	..	..	3	94	202	..	..	..	6	2	..	..	..	0	..	45.1	5	
107	..	..	..	..	105	205	..	..	..	..	..	..	..	..	..	..	31.2	7	
108	..	..	..	..	80	153	..	..	..	..	..	..	..	..	..	..	31.0	2	
109	..	..	..	..	65	142	..	..	..	..	..	..	..	..	..	..	23.8	3	
110	..	..	..	..	..	..	..	..	..	..	..	..	..	..	..	..	20.7	2	
111	..	..	..	..	0	132	..	..	..	..	20	..	..	..	..	..	33.5	x	
112	..	..	..	..	10	530	..	..	3	..	..	..	..	..	..	..	15.2	3	
113	..	..	..	..	..	518	..	..	..	..	..	..	..	..	..	..	54.3	3	
114	..	..	..	..	40	551	..	..	..	..	..	..	..	..	..	..	51.8	1	
115	..	..	..	0	0	241	..	..	..	..	..	..	..	..	0	..	59.1	2	
116	..	..	..	5	40	187	..	..	2	13	0	..	..	..	0	..	24.1	4	

Signes conventionnels et abréviations : x pluies non mesurées, o gouttes. — pas d'observation : ... pas de pluie

Nos	Stations	1	2	3	4	5	6	7	8	9	10	11	12	13	14	15
116	Daouaf (H. Zéguidam)	..	..	..	..	..	..	..	..	..	..	..	..	o	..	..
117	Ain M'Deker	..	..	..	..	..	..	..	..	..	..	..	..	..	—	..
118	Daouaf (Gdes Gouttes)	..	..	..	..	..	..	..	..	..	..	..	..	..	..	..
119	Bou-Ficha	..	..	..	..	..	..	..	..	..	..	..	..	..	..	..
120	El Hley	..	..	..	..	..	..	..	..	..	..	..	..	..	..	..
121	Enfidaville	..	..	..	..	..	..	..	..	..	..	..	..	..	..	..
122	Djeradou (Nord)	..	..	..	..	..	..	..	..	..	..	..	..	..	..	..
123	Djeradou (Sud)	..	..	..	..	..	..	..	..	..	..	..	..	..	..	..
124	Djébébina	..	..	..	..	..	..	..	..	..	..	..	..	..	..	..
125	St-Maurice de Djébébina	..	..	..	..	..	..	..	..	..	..	..	..	..	..	..
126	Henchir Kasbate	..	..	..	..	..	..	..	..	..	..	..	..	..	..	..
127	Ain-Zéress	—	—	—	—	—	—	—	—	—	—	—	—	—	—	—
128	El-Haalim	—	—	—	—	—	—	—	—	—	—	—	—	—	—	—
129	Domaine de la Fauvette	..	..	..	..	..	..	..	..	..	..	..	..	..	..	..
130	Oued-el-Beylik	..	..	..	..	..	..	..	..	..	..	..	..	..	..	..
131	Henchir Saouar (Forêston les Pins)	..	..	..	..	..	..	..	..	..	..	..	..	..	..	..
132	Djomda	..	..	..	..	..	..	..	..	..	..	..	..	..	..	..
133	Sidi-bou-Becker	..	..	..	..	..	..	..	..	..	..	..	..	..	..	..
134	Sidi Naoui	..	..	..	..	..	..	..	..	..	..	..	..	..	..	..
135	Ben-Smaïn	..	..	..	..	..	..	..	..	..	..	..	..	..	..	..
136	Sidi-Douïdah	..	..	..	..	..	..	..	..	..	..	..	..	..	..	..
137	Ain-Remada	..	..	..	..	..	..	..	..	..	..	..	..	..	..	..
138	Ain-Allèga	..	..	..	..	..	..	..	..	..	..	..	..	..	..	..
139	Ain-Faurna	..	..	..	..	..	..	..	..	..	..	..	..	..	..	..
140	Hénchir Remana	..	..	..	..	..	..	..	..	..	..	..	..	..	..	..
141	Souk-Rebaa	..	..	..	..	..	..	..	..	..	..	..	..	..	..	..
142	Ain-M'Zata	..	..	..	..	..	..	..	..	..	..	..	..	..	..	..
143	Sidi-Daïd	..	..	..	..	..	..	..	..	..	..	..	..	..	..	..
144	Henchir-es-Schilli	..	..	..	..	..	..	..	..	..	..	..	..	..	..	..
145	Ste Lucie (El-Aroussa)	..	..	..	..	..	..	..	..	..	..	..	..	10	..	..
146	El-Aroussa (Domaine)	..	..	..	..	..	..	..	..	..	..	..	..	20	..	..
147	Djelida (El-Aroussa)	..	..	..	..	..	..	..	..	..	..	..	..	..	o	..
148	Goussat-el-Bey	..	..	..	..	..	..	..	..	..	..	..	..	..	..	..
149	Jafour	..	..	..	..	..	..	..	..	..	..	..	..	..	..	..
150	Jafour supérieur	..	..	..	..	..	..	..	..	..	..	..	..	4	..	..
151	Sidi Ayed	..	..	..	..	..	..	..	..	..	..	..	..	..	..	..
152	Ain-Garsa	..	..	..	..	..	..	..	..	..	..	..	..	..	—	..
153	Sidi-Cittia	—	—	—	—	—	—	—	—	—	—	—	—	—	—	—
154	Bou-Arada	—	—	—	—	—	—	—	—	—	—	—	—	—	—	—
155	Bou-Arada (Fe Artois)	..	..	..	..	..	..	..	..	..	..	..	..	..	..	..
156	Ez-Remil-Etat	..	..	..	..	..	..	..	..	..	..	..	..	..	..	..
157	Kheriguet-ed-Deham	..	..	..	..	..	..	..	..	..	..	..	..	0	..	..
158	Soukdada	..	..	..	..	..	..	..	..	..	..	..	..	..	..	..
159	Guadia du Bargou	..	..	..	..	..	..	..	..	..	..	..	..	..	..	..
160	Djebel Djouggar	..	..	..	..	..	..	..	..	..	..	..	..	..	..	..
161	Henchir-Medjet-es-Soltane	..	..	..	..	..	..	..	..	..	..	..	..	10	..	..
162	Salines de Sorbeuss	..	..	..	..	..	..	..	..	..	..	..	..	..	..	..
163	Sorbeuss (Romarins)	..	..	..	..	..	..	..	..	..	..	..	..	13	..	..
164	Ebba-Ksour	..	..	..	..	..	..	..	..	..	..	..	..	42	..	..
165	Bazara (H. El-Meya)	..	..	..	..	..	..	..	..	..	..	..	..	56	..	..
166	Le Kef	..	..	..	..	..	..	..	..	..	..	..	..	37	..	..
167	Mine Rebouch (Zafrane)	..	..	..	..	..	..	..	..	..	..	..	..	52	..	..
168	Oued Mellègue	..	..	..	..	..	..	..	..	..	..	..	..	..	..	..
169	Djérissa	..	..	..	..	..	..	..	..	..	..	..	..	..	..	..
170	Ain-Mesria	..	..	..	..	..	..	..	..	..	..	..	..	..	..	..
171	Kalaât-es-Senam	..	..	..	..	..	..	..	..	..	..	..	..	..	..	..
172	Le Krouf	..	..	..	..	..	..	..	..	..	..	..	..	..	..	..
173	Le Ksour	..	..	..	..	..	..	..	..	..	..	..	..	..	..	..
174	Mactar	..	..	..	..	..	..	..	..	..	..	..	..	..	o	..
175	Le Kessera	..	..	..	..	..	..	..	..	..	..	..	..	..	..	..

Mois de Juin

N°	16	17	18	19	20	21	22	23	24	25	26	27	28	29	31	30	Total en millimètres	Nombre de jours	Observations particulières
116	..	..	..	..	0	118	..	..	..	34	..	..	..	..	..	..	15.2	4	
117	..	..	..	..	..	..	..	..	..	..	..	..	..	..	..	..	0.0	0	
118	..	..	..	0	15	165	..	..	..	4	3	..	..	..	..	..	18.7	5	
119	..	..	..	..	..	115	..	..	..	..	..	..	..	..	..	..	11.5	1	
120	..	..	..	..	10	100	..	..	..	40	..	..	..	..	..	..	15.0	3	
121	..	..	..	..	..	80	..	..	..	56	..	..	..	..	0	..	13.6	3	
122	..	..	..	..	..	..	..	..	..	..	..	..	..	..	..	..	17.0	x	
123	..	..	..	..	19.0	..	..	..	..	..	..	..	..	..	..	..	19.0	2	
124	..	..	..	..	..	134	..	..	..	122	..	..	.	..	..	..	25.6	2	
125	..	..	..	152	..	..	..	..	..	19	..	..	..	..	..	..	17.1	2	
126	..	50	..	..	0	..	..	..	..	..	..	..	..	..	..	..	5.0	1	
127	—	—	—	—	—	—	—	—	—	—	—	—	—	—	—	—	—	—	
128	—	—	—	—	—	—	—	—	—	—	—	—	—	—	—	—	—	—	
129	..	..	..	..	..	..	..	..	..	..	..	..	120	..	..	..	12.0	1	
130	..	..	..	25	..	180	..	..	24	..	..	..	..	..	..	..	22.9	3	
131	..	..	..	..	..	270	..	..	..	15	..	..	..	..	..	..	28.5	2	
132	..	..	..	..	..	225	..	..	..	..	..	..	..	..	..	..	22.5	1	
133	..	..	..	0	..	273	..	..	..	40	..	..	..	..	..	..	31.3	3	
134	..	..	..	..	..	..	..	..	..	..	..	..	..	..	..	..	21.0	x	
135	..	..	..	..	..	..	..	..	..	..	..	..	..	..	..	..	19.5	x	
136	..	..	..	..	..	..	..	..	..	..	..	..	..	..	..	..	21.0	x	
137	..	..	..	..	..	..	..	..	..	..	..	..	..	..	..	..	x	x	
138	..	..	..	..	..	..	..	..	..		..	..	..	..	..	..	x	x	
139	..	..	..	..	..	..	..	..	..	..	..	..	..	..	..	..	x	x	
140	..	..	..	..	..	..	..	..	..	..	..	..	..	..	..	..	x	x	
141	..	..	..	..	..	..	..	..	..	..	..	..	..	..	..	..	x	x	
142	..	..	..	..	..	..	..	..	..	..	..	..	..	..	..	..	x	x	
143	..	..	..	..	..	..	..	..	..	..	..	..	..	..	..	..	x	x	
144	..	..	..	..	..	..	..	..	..	..	..	..	..	..	..	..	x	x	
145	..	..	..	..	..	165	..	..	..	..	..	..	..	..	..	..	17.5	2	
146	..	..	..	..	..	205	..	..	..	..	..	..	..	..	..	..	22.5	2	
147	..	..	..	..	0	131	..	..	..	5	..	..	..	..	0	..	13.6	5	
148	..	..	..	..	..	..	..	..	..	24	..	..	..	..	..	..	2.4	1	
149	..	..	..	..	..	90	..	..	..	..	..	..	..	..	..	..	9.0	1	
150	..	..	..	..	..	39	..	..	..	5	..	..	..	..	..	..	4.8	3	
151	..	..	..	..	..	32	..	..	1	..	..	..	..	..	..	..	3.3	2	
152	..	..	..	..	..	..	..	..	..	..	..	..	..	..	..	..	0.0	0	
153	—	—	—	—	—	—	—	—	—	—	—	—	—	—	—	—	—	—	
154	—	—	—	—	—	—	—	—	—	—	—	—	—	—	—	—	—	—	
155	..	..	..	..	..	55	..	..	..	0	..	..	..	..	..	..	5.5	2	
156	..	..	..	..	..	180	..	..	..	..	..	..	..	..	..	..	18.0	1	
157	..	..	..	..	..	120	..	..	..	..	..	..	..	..	..	..	12.0	2	
158	..	..	..	..	..	172	..	..	..	..	..	..	..	..	..	..	17.2	1	
159	..	..	..	..	..	152	..	..	30	27	4	..	..	..	..	..	21.3	4	
160	..	..	..	..	..	147	..	..	..	..	..	..	..	..	..	..	14.7	1	
161	..	..	..	..	..	47	70	..	0	..	..	..	..	..	..	..	12.7	4	
162	..	..	..	..	..	270	..	..	..	30	..	..	..	..	..	..	30.0	2	
163	..	..	..	27	..	225	..	..	..	13	..	..	..	..	..	..	27.8	4	
164	2	..	..	..	..	52	..	..	0	15	..	..	..	..	..	..	11.1	5	
165	..	..	..	0	34	405	..	..	..	..	..	..	..	..	..	..	49.5	4	
166	..	..	..	..	..	80	..	..	..	..	..	..	..	..	..	..	11.7	2	
167	..	..	..	..	..	257	..	..	0	0	..	..	..	..	..	..	30.9	4	
168	..	..	..	..	..	..	..	..	..	..	..	..	..	..	..	..	0.0	0	
169	..	..	..	..	..	..	..	..	..	..	..	..	..	..	..	..	x	x	
170	..	..	..	..	..	..	..	..	..	..	..	..	..	..	..	..	0.0	0	
171	..	..	..	..	..	..	..	..	..	..	..	..	..	..	..	..	18.0	x	
172	..	..	..	..	..	..	..	..	..	..	..	..	..	..	..	..	3.6	x	
173	..	..	..	..	..	..	..	..	..	..	..	..	..	..	..	..	0.0	0	
174	..	..	..	..	..	20	..	..	..	30	15	..	..	..	..	..	6.5	4	
175	..	..	..	..	40					[illegible]									

Signes conventionnels et abréviations : x pluies non mesurées, o gouttes, — pas d'observation, ... pas de pluie

Nos	Stations	1	2	3	4	5	6	7	8	9	10	11	12	13	14	15
177	Kef Rébiba	..	..	..	..	..	..	..	..	..	..	..	..	..	..	..
178	Sakiet Mina	..	..	..	..	..	..	..	..	..	..	..	..	..	o	..
179	Coucha	..	..	..	..	..	..	..	..	..	..	..	..	..	..	..
180	Kalaa-Djerda	..	..	..	..	..	..	..	..	..	..	..	..	14	25	..
181	Tadjerouine (Zouagha)	..	..	..	..	..	..	..	..	..	..	..	..	25	..	..
182	Tadjerouine (Feuille)	..	..	..	..	..	..	..	..	..	..	..	..	..	..	..
183	Thala	..	..	..	..	..	..	..	..	..	..	..	..	..	11	..
184	Sbiba	—	—	—	—	—	—	—	—	—	—	—	—	—	—	—
185	Djilma	..	..	..	..	..	..	..	..	..	..	..	..	..	..	..
186	Sbeïtla	..	..	..	..	..	..	..	..	..	..	..	..	..	..	..
187	Feriana	..	..	..	..	..	..	..	..	..	..	38	..	..	..	..
188	Le Chambi	..	25	..	..	..	..	..	..	..	..	..	..	..	..	..
189	La Fauconnerie	..	..	..	..	..	..	..	..	..	..	..	..	..	..	..
190	Guemouda (Sidi-bou-Zid)	..	..	..	..	..	..	..	..	..	..	..	..	..	..	..
191	Sbikha-es-Sbaït	..	..	..	..	..	..	..	..	..	..	..	..	0	..	..
192	Sbikhat	..	..	..	..	..	..	..	..	..	..	..	..	..	..	..
193	Henchir Aïcriaz (Sbikha-est)	..	..	..	..	..	..	..	..	..	..	..	..	..	..	..
194	Besserour	..	..	..	..	..	..	..	..	..	..	..	..	..	..	..
195	El Allem (Henrville)	..	..	..	..	..	..	..	..	..	..	..	..	..	..	..
196	Henchir Medjena	..	..	..	..	..	..	..	..	..	..	..	..	..	..	..
197	Kairouan	..	..	..	16	..	..	..	..	..	..	..	..	12	..	..
198	Fichon	..	..	..	..	..	..	..	..	..	..	..	..	0	..	..
199	El Orich	..	..	..	..	..	..	..	..	..	..	..	..	..	..	..
200	Ste Madeleine d'Ousseltia	..	..	..	..	..	..	..	..	..	..	..	..	0	..	..
201	Ousseltia	..	..	..	..	..	..	..	..	..	..	..	..	..	..	..
202	Sidi-Amor-el-Menani	..	..	..	..	..	..	..	..	..	..	..	..	..	..	..
203	Djebel Trozza	..	..	..	..	..	..	..	..	..	..	..	..	..	..	..
204	Souareb	..	..	..	..	..	..	..	..	..	..	..	..	..	..	..
205	El-Haouareb	—	—	—	—	—	—	—	—	—	—	—	—	—	—	—
206	Ain-Bez	..	..	..	..	..	..	..	..	..	..	..	..	..	..	..
207	Sidi-Saad	..	..	..	..	..	..	..	..	..	..	..	..	..	..	..
208	Ain-Koudiat	..	..	..	..	..	..	..	..	..	..	..	..	..	..	..
209	Sidi Mansour	..	..	..	..	..	..	..	..	..	..	..	..	..	..	..
210	Hadjeb-el-Oioun	..	..	..	..	..	..	..	..	..	..	..	..	..	..	..
211	Smala des Souassi	..	..	..	..	..	..	..	..	..	..	..	..	..	..	..
212	Sidi-bou-Ali	..	..	..	..	..	..	..	..	..	..	..	..	..	..	..
213	Okouda	..	..	..	..	..	..	..	..	..	..	..	..	..	..	..
214	Sousse	..	..	..	..	..	..	..	..	..	..	..	..	..	..	..
215	Monastir	—	—	—	—	—	—	—	—	—	—	—	—	—	—	—
216	Ksour-Essaf	..	..	..	..	..	..	..	..	..	..	..	..	..	..	..
217	Salakta	..	..	..	..	..	..	..	..	..	..	..	..	..	..	..
218	Mahédia	—	—	—	—	—	—	—	—	—	—	—	—	—	—	—
219	Eriaga	..	..	..	..	..	..	..	..	..	..	..	..	..	..	..
220	Bou-Thadi	..	..	..	..	..	..	..	..	..	..	..	..	..	..	..
221	Sfax	..	..	..	..	..	..	..	..	0	..	..	..	..	..	..
222	Oued Kacem	—	—	—	—	—	—	—	—	—	—	—	—	—	—	—
223	Graïba (gare)	..	..	..	..	..	..	..	..	..	..	..	..	..	..	..
224	St Michel du Sud	..	..	..	..	..	..	..	..	..	..	..	..	..	..	..
225	Les Ouinets	—	—	—	—	—	—	—	—	—	—	—	—	—	—	—
226	Gabès	..	..	..	..	..	..	..	..	..	..	..	..	..	..	..
227	Djerba	..	..	..	..	..	..	..	..	..	..	..	..	..	..	..
228	Zarkis	..	..	..	..	..	..	..	..	..	..	..	..	..	..	..
229	Ben-Gardane	..	..	..	..	..	..	..	..	..	..	..	..	..	..	..
230	Chafal (F. Roux)	..	..	..	..	..	..	..	..	..	..	..	..	..	..	..
231	Chafal	..	..	..	..	..	..	..	..	..	..	..	..	..	..	..
232	Laurens	..	..	..	..	..	..	..	..	..	..	..	..	..	..	..
233	Dolfus	..	..	..	..	..	..	..	..	..	..	..	..	..	..	..

Mois de Juin

N°	16	17	18	19	20	21	22	23	24	25	26	27	28	29	31	30	Total en millimètres	Nombre de jours	Observations particulières
177	37	..	..	..	..	0	..	..	..	..	21	..	..	..	..	..	5.8	3	
178	..	0	..	0	0	0	..	..	0	..	0	..	..	..	..	..	0	7	
179	..	..	..	..	..	..	..	..	..	..	..	..	..	..	..	..	0.0	0	
180	..	..	..	..	..	..	14	..	..	..	..	..	..	..	..	..	5.3	3	
181	..	..	..	..	18	..	..	..	..	13	..	..	..	..	..	..	5.6	3	
182	..	10	..	..	60	..	..	..	30	..	..	..	..	..	..	..	10.0	3	
183	0	..	..	91	..	..	14	..	..	0	0	..	..	..	..	..	11.6	6	
184	—	—	—	—	—	—	—	—	—	—	—	—	—	—	—	—	—	—	
185	..	0	..	..	..	..	..	..	..	..	..	..	..	..	..	..	0	1	
186	..	34	..	..	..	..	..	..	..	..	15	..	..	..	..	..	4.9	2	
187	0	0	..	..	..	..	..	..	..	0	86	14	..	..	..	..	13.8	6	
188	..	..	..	..	..	..	..	..	285	..	..	..	..	..	..	..	31.0	2	
189	..	..	..	0	0	14	..	..	..	..	..	..	..	..	..	..	1.4	3	
190	..	..	..	..	..	30	..	..	..	..	..	..	..	..	..	..	3.0	1	
191	..	..	0	..	..	551	2	..	87	82	0	..	..	..	..	..	72.2	7	
192	..	..	..	0	..	221	..	..	12	42	0	..	..	..	..	..	27.5	5	
193	..	..	..	..	..	120	..	..	..	80	..	..	..	..	..	..	20.0	2	
194	..	..	..	..	..	113	27	..	..	..	..	..	..	..	..	..	14.0	2	
195	..	..	..	..	..	152	..	..	..	84	..	..	..	..	..	..	23.6	2	
196	..	..	..	..	..	494	..	..	49	75	..	..	..	..	..	..	61.8	3	
197	..	..	0	..	..	50	97	..	..	2	0	..	..	..	..	..	17.7	7	
198	..	..	..	..	..	..	..	..	..	..	..	..	75	..	—	..	7.5	2	
199	..	..	..	..	..	152	..	..	..	84	..	..	..	..	..	..	23.6	2	
200	0	..	0	..	0	39	..	..	32	240	0	..	..	..	..	..	31.1	8	
201	..	..	..	..	..	..	100	..	170	..	..	..	..	..	..	..	27.0	2	
202	..	..	..	..	..	..	..	..	..	..	..	..	..	..	..	..	0.0	0	
203	..	..	..	..	..	..	..	..	..	..	..	..	..	..	..	..	0.0	0	
204	..	..	..	..	0	6	..	..	..	..	..	..	..	..	..	..	0.6	2	
205	—	—	—	—	—	—	—	—	—	—	—	—	—	—	—	—	—	—	
206	..	..	..	..	..	..	..	..	..	..	..	..	..	..	..	..	12.8	x	
207	..	..	..	..	..	65	..	..	..	..	..	..	..	..	..	..	6.5	1	
208	..	..	..	..	..	..	50	..	..	0	..	..	-	..	..	..	5.0	2	
209	..	..	..	..	..	65	..	..	..	..	..	..	..	..	..	..	6.5	1	
210	..	0	..	..	..	..	..	..	..	..	..	..	..	..	..	..	0	1	
211	..	..	0	..	0	..	25	..	..	..	..	..	..	..	..	..	2.5	3	
212	..	..	..	..	..	..	..	..	..	110	30	..	..	..	..	..	14.0	2	
213	..	..	..	20	..	75	..	..	..	0	..	..	..	..	..	..	9.5	3	
214	..	..	..	..	0	16	90	..	..	..	0	..	..	..	..	..	10.6	4	
215	—	—	—	—	—	—	—	—	—	—	—	—	—	—	—	—	—	—	
216	..	..	..	..	0	..	42	..	..	..	..	..	..	..	..	..	4.2	2	
217	..	..	..	..	..	25	..	..	..	..	..	..	..	..	..	..	2.5	1	
218	—	—	—	—	—	—	—	—	—	—	—	—	—	—	—	—	—	—	
219	..	..	..	30	40	105	..	..	..	..	..	..	..	..	..	..	17.5	3	
220	..	..	..	..	..	80	..	..	..	..	..	..	..	..	..	..	8.0	1	
221	..	..	..	..	10	15	..	..	..	..	..	..	..	..	..	..	2.5	3	
222	—	—	—	—	—	—	—	—	—	—	—	—	—	—	—	—	—	—	
223	..	..	..	..	..	100	..	..	..	..	..	..	..	..	..	..	10.0	1	
224	..	..	..	..	10	..	13	..	..	..	..	..	..	..	..	..	2.3	2	
225	—	—	—	—	—	—	—	—	—	—	—	—	—	—	—	—	—	—	
226	..	..	..	0	..	..	..	..	..	..	..	..	..	..	..	..	0	1	
227	..	..	0	..	25	10	..	..	..	..	..	..	..	..	..	..	3.5	3	
228	..	..	..	20	6	..	..	..	..	..	..	..	..	..	..	..	2.6	2	
229	..	..	..	15	20	..	..	..	..	..	..	..	..	..	..	..	3.5	2	
230	..	..	..	0	..	225	..	..	..	..	..	..	..	..	..	..	22.5	2	
231	..	..	..	..	..	178	..	..	..	..	..	..	..	..	..	..	17.8	2	
232	..	..	..	0	34	26	..	..	..	..	..	..	..	..	..	..	6.0	3	
233	..	..	..	0	0	100	..	..	..	0	0	..	..	..	..	..	10.0	5	

Signes conventionnels et abréviations : x pluies non mesurées ; o gouttes, – pas d'observation ; ... pas de pluie

Nos	Stations	1	2	3	4	5	6	7	8	9	10	11	12	13	14	15
234	St Michel	..	..	..	..	..	..	..	..	..	..	..	..	..	..	..
235	De Nerco	..	..	..	..	..	..	..	..	..	..	..	..	..	..	..
236	Ben Nessim	..	..	..	..	..	..	..	..	..	..	..	..	3	..	..
237	Molinos	..	..	..	..	..	..	..	..	..	..	..	..	..	..	..
238	Bordj-Sacroix	..	..	..	..	..	..	..	..	..	..	..	..	..	..	..
239	Mirabeau	..	..	..	..	..	..	..	..	..	..	..	..	..	..	..
240	Maknassy	..	..	..	..	..	..	..	..	..	..	..	..	..	..	..
241	Sened	..	..	..	..	..	..	..	..	..	..	..	..	..	..	..
242	Gafsa	..	..	..	..	..	..	..	..	..	..	..	..	..	..	..
243	Zabedith	..	..	..	..	..	..	..	..	..	..	..	..	..	..	..
244	Metlaoui	..	..	0	..	..	..	..	..	..	..	..	..	..	..	..
245	Redeyef	..	..	..	..	..	..	..	..	..	..	..	..	..	..	..
246	El-Hamma de Gabès	..	..	..	..	..	..	..	..	..	..	..	..	..	..	..
247	Tozeur	..	..	..	..	..	..	..	..	..	..	..	..	..	..	..
248	Kébili	..	..	..	..	..	..	..	..	..	..	..	..	..	..	..
249	Matmata	..	..	..	..	..	..	..	..	..	..	..	..	..	..	..
250	Médenine	..	..	..	..	..	..	..	..	..	..	..	..	..	..	..
251	Tataouine	..	..	..	..	..	..	..	..	..	..	..	..	..	..	..
252	Dehibat	..	..	..	..	..	..	..	..	..	..	..	..	..	..	..
253	Fort Saint	..	..	..	..	..	..	..	..	..	..	..	..	..	..	..

Mois de Juin

N°	16	17	18	19	20	21	22	23	24	25	26	27	28	29	31	30	Total en millimètres	Nombre de jours	Observations particulières
234	..	..	..	11	3	228	..	..	..	..	..	..	..	..	..	..	24.2	3	
235	..	..	..	0	0	57	..	..	..	..	..	..	..	..	..	..	5.7	3	
236	..	..	..	49	13	20	..	..	..	..	..	..	..	..	..	..	8.5	4	
237	..	..	..	..	18	9	..	..	..	..	..	..	..	..	..	..	2.7	2	
238	..	..	..	1	..	189	..	..	..	..	..	..	..	..	..	..	19.0	2	
239	..	..	..	30	45	15	..	..	..	..	..	..	..	..	..	..	9.0	3	
240	..	..	..	..	..	..	..	..	..	..	..	..	..	..	..	..	0.0	0	
241	..	..	..	..	..	32	..	..	..	..	..	..	..	..	..	..	3.2	1	
242	..	..	..	..	..	..	0	..	..	..	0	..	..	..	..	..	0	2	
243	..	..	..	..	..	..	..	..	..	..	..	60	..	..	..	..	6.0	1	
244	..	..	..	0	..	..	..	..	..	0	0	..	..	..	..	..	0	4	
245	..	..	..	..	..	..	..	..	..	..	36	..	..	..	..	..	3.6	1	
246	..	..	..	0	..	0	..	..	..	0	..	..	..	..	..	..	0	3	
247	..	..	..	0	..	..	..	..	..	..	10	..	..	..	..	..	1.0	2	
248	..	..	..	..	40	..	..	..	..	..	..	..	..	..	..	..	4.0	1	
249	..	..	..	..	20	..	..	..	..	..	..	..	..	..	..	..	2.0	1	
250	..	..	..	40	20	..	..	..	..	0	..	..	..	..	..	..	6.0	3	
251	..	..	..	40	130	0	..	..	..	..	..	..	..	..	..	..	17.0	3	
252	..	..	..	..	..	35	..	..	..	..	..	..	..	..	..	..	3.5	1	
253	..	0	..	0	..	..	..	..	..	..	..	..	..	..	..	..	0	2	

JUILLET 1926

Année 1926

Signes conventionnels et abréviations : x pluies non mesurées ; o gouttes. — pas d'observation : ... pas de pluie

N°	Stations	1	2	3	4	5	6	7	8	9	10	11	12	13	14	15
1	Tabarca	..	..	..	..	..	..	45	3	12	..	..	..	..	..	..
2	Sauvage	..	0	..	..	..	..	80	..	20	..	..	..	..	0	..
3	Ain-Draham	..	..	..	..	..	..	80	0	..	..	..	..	..	..	..
4	El-Feïdja	0	..	..	..	0	64	22	0	..	..	..	..	..	..	..
5	Fernana	..	..	..	..	13	40	14	..	..	..	..	..	..	..	..
6	Ghardimaou	..	..	..	..	..	0	40	..	0	..	..	..	..	..	..
7	La Forestière	..	..	..	..	..	..	..	..	..	..	..	..	..	..	..
8	Le Munchar	..	..	..	..	..	..	41	..	..	..	..	..	..	..	..
9	Ain-el-Abeyer	..	..	..	..	..	..	..	..	..	..	..	..	..	..	0
10	Rouïguiba	..	..	..	..	..	30	3	0	..	..	..	..	..	..	..
11	Béja	..	..	..	..	0	2	0	..	0	..	..	..	..	..	..
12	El-Afareg	..	..	..	..	..	53	0	..	..	0	..	..	..	..	..
13	Oued-Bagrat	—	—	—	—	—	—	—	—	—	—	—	—	—	—	—
14	Domaine-Ain-Essid	..	..	..	..	..	..	18	..	..	..	..	..	..	..	..
15	Beauce Tunisienne	..	..	..	..	..	38	..	3	..	..	..	..	..	..	..
16	Sedjenane (gare)	..	..	..	..	..	..	..	..	..	..	..	..	..	..	..
17	El-Guetna	..	..	..	..	..	..	..	..	..	..	..	..	..	..	..
18	Henchir Sria	..	..	..	..	..	..	..	..	..	..	..	..	..	..	..
19	Béchateur	..	..	..	..	..	..	..	..	..	..	..	..	..	..	..
20	Ain-Faouar	..	..	..	..	..	..	..	..	..	..	..	..	..	..	..
21	Dar-Hamila	..	..	..	..	..	..	..	..	..	..	..	..	..	..	..
22	Oued Meraïg	..	..	..	..	..	..	..	..	..	..	..	..	..	..	..
23	Eddekila	..	..	..	..	..	..	..	..	..	..	..	..	..	..	..
24	Chouigui	—	—	—	—	—	—	—	—	—	—	—	—	—	—	—
25	Chaugafa	..	..	..	..	0	..	0	..	..	0	..	..	..	..	..
26	Chaouat	..	..	..	..	..	21	35	..	..	..	..	..	..	..	..
27	Bordj-Hadida	..	..	..	..	..	4	2	..	..	..	..	..	..	..	..
28	Bizerte (Carouba)	..	..	..	..	..	45	25	..	..	0	..	..	..	..	..
29	Bizerte (Cantôle)	..	..	..	..	..	..	84	..	..	..	..	..	..	..	..
30	El-Alib (Floréal)	..	..	..	..	0	..	..	..	..	..	..	..	..	..	..
31	Les Mekhnas	—	—	—	—	—	—	—	—	—	—	—	—	—	—	—
32	Porto Farina	..	..	..	..	..	..	..	..	..	..	..	..	..	..	..
33	Tindja	..	..	..	..	..	..	..	..	..	..	..	..	..	..	..
34	Mabtouha	..	..	..	..	..	..	..	..	..	..	..	..	..	..	..
35	Selma	..	..	..	..	..	5	0	..	..	0	..	..	..	..	..
36	Sidi-Zaher	..	..	..	..	..	7	48	..	..	..	..	..	..	..	..
37	Souk-el-Arba	..	..	..	..	42	65	..	.	..	..	..	..	..	..	..
38	Bulla-Régia	..	..	..	..	..	..	..	..	..	..	..	..	..	..	..
39	Melah Rechga	..	..	..	..	29	..	35	..	..	..	..	..	..	..	..
40	Zaouem	..	..	..	..	30	50	10	..	..	..	..	..	..	..	..
41	La Merdja	..	..	..	..	40	30	..	2	..	..	..	..	..	..	..
42	Le Ebibar	..	..	..	..	..	20	32	2	..	..	..	..	..	..	..
43	Ain-Tounga	..	..	..	..	20	..	..	..	..	..	..	..	..	..	..
44	Tébboursouk	..	..	..	..	..	10	..	..	..	..	..	..	..	..	..
45	Oued Zarga (Ste Alice)	..	..	..	..	..	..	55	0	..	..	..	..	..	..	..
46	Medjez-el-Bab	..	..	..	..	..	0	..	10	..	..	..	..	..	..	..
47	Domaine d'Ukraine	..	..	..	..	..	15	..	..	..	..	..	..	..	..	..
48	Sidi-Abdallah (Bir-el-Akaras) (Kaf. Tyr)	..	..	..	..	..	5	7	..	..	..	..	..	..	..	..
49	Bordj-Sidi-Sabah	..	..	..	..	..	..	..	..	..	..	..	..	..	..	..
50	Henchir-Brouich	—	—	—	—	—	—	—	—	—	—	—	—	—	—	—
51	Le Gaubellat	..	..	..	..	..	86	..	..	..	..	..	..	..	..	..
52	Mectah Cheïk-Amor	..	..	..	..	..	..	0	10	0	..	..	..	..	..	..
53	Bir-el-Bey	..	..	..	..	..	56	..	..	..	..	..	..	..	..	..
54	Khenigueb (Le Gaubellat)	..	..	..	..	0	0	94	..	..	..	..	..	..	..	..
55	Ibenga	..	..	..	..	..	24	13	..	..	..	..	..	..	..	..
56	Bordj-Toum	..	..	..	..	..	0	38	..	..	..	..	..	..	..	..
57	Ain-Changara	..	..	..	..	..	..	..	..	..	..	..	..	..	..	..
58	Tébourba	—	—	—	—	—	—	—	—	—	—	—	—	—	—	—
59	Djedeïda	—	—	—	—	—	—	—	—	—	—	—	—	—	—	—

Mois de Juillet

N°	16	17	18	19	20	21	22	23	24	25	26	27	28	29	30	31	Total en millimètres	Nombre de jours	Observations particulières
1	..	..	..	..	..	..	..	..	..	..	..	..	2	..	..	..	6.2	4	
2	..	..	..	..	..	..	..	..	..	..	..	0	..	..	..	..	10.0	5	
3	..	..	..	..	..	0	..	..	..	..	..	..	..	..	..	..	8.0	3	
4	..	..	..	..	..	0	..	..	..	..	..	..	2	..	..	..	8.8	7	
5	..	..	..	..	..	..	..	..	..	..	..	..	..	..	..	..	6.7	3	
6	..	..	..	..	..	..	..	..	..	..	..	..	20	..	..	..	6.0	4	
7	..	..	..	..	..	..	..	..	..	..	..	..	..	..	..	..	0.0	0	
8	..	..	..	..	..	..	..	..	..	..	..	..	..	35	..	..	7.6	2	
9	..	..	..	..	..	..	..	..	..	..	..	..	..	..	..	..	0	1	
10	..	..	..	..	..	..	..	..	..	..	..	..	..	..	..	33	6.6	4	
11	..	..	..	..	..	..	..	..	..	..	..	..	0	..	..	..	0.2	5	
12	..	..	..	..	0	..	..	..	..	..	..	..	0	..	..	..	5.3	5	
13	—	—	—	—	—	—	—	—	—	—	—	—	—	—	—	—	—	—	
14	..	..	..	..	..	..	..	..	..	..	..	..	..	..	..	..	1.8	1	
15	..	..	..	..	..	..	..	..	..	..	..	8	20	..	..	58	12.7	5	
16	..	..	..	..	..	..	..	..	..	..	..	..	..	..	..	..	0.0	0	
17	..	..	..	..	0	..	..	..	..	..	..	10	0	..	..	..	1.0	3	
18	..	..	..	..	..	..	..	..	..	..	..	..	..	..	..	..	0.0	0	
19	..	..	..	..	..	..	..	..	..	..	..	..	..	..	..	..	0.0	0	
20	..	..	..	..	..	..	..	..	..	..	..	..	..	..	..	..	0.0	0	
21	..	..	..	..	..	..	..	..	..	..	..	..	..	..	..	..	0.0	0	
22	..	..	..	..	..	..	..	..	..	..	..	..	..	..	..	..	0.0	0.	
23	..	..	..	..	..	..	..	..	..	..	..	..	..	..	..	..	0.0	0	
24	—	—	—	—	—	—	—	—	—	—	—	—	—	—	—	—	—	—	
25	..	..	..	..	..	..	..	..	..	..	..	0	..	..	..	..	0	4	
26	..	..	..	..	..	..	..	..	..	..	..	..	0	..	..	..	5.6	3	
27	..	..	..	..	..	..	..	..	..	..	..	..	..	..	..	..	0.6	2	
28	..	..	..	..	..	..	..	..	..	..	..	..	0	..	..	..	7.0	4	
29	..	..	..	..	..	..	..	..	..	..	..	..	..	..	..	..	8.4	1	
30	..	..	..	..	..	..	..	..	..	..	..	..	0	..	..	..	0	2	
31	—	—	—	—	—	—	—	—	—	—	—	—	—	—	—	—	—	—	
32	..	..	..	..	..	..	..	..	..	..	..	..	..	..	..	..	0.0	0	
33	..	..	..	..	..	..	..	..	..	..	..	..	..	..	..	..	0.0	0	
34	..	..	..	..	..	..	..	..	..	..	..	..	..	..	..	..	0.0	0	
35	..	..	..	..	..	..	..	..	..	..	..	..	0	..	..	..	0.5	4	
36	..	..	..	..	..	..	..	..	..	..	..	..	..	..	..	..	5.5	2	
37	..	..	..	..	..	..	..	..	..	..	..	24	8	..	..	..	13.9	4	
38	..	..	..	..	..	..	..	..	..	..	..	..	..	..	..	..	0.0	0	
39	..	..	..	..	..	..	..	..	..	..	..	..	..	..	..	..	6.4	2	
40	..	..	..	..	..	..	..	..	..	..	..	0	..	..	..	..	9.0	4	
41	..	..	..	..	..	..	..	..	..	..	..	13	20	..	..	0	10.5	6	
42	..	..	..	..	..	..	..	..	..	..	..	..	10	35	..	0	9.9	6	
43	..	..	..	..	..	..	..	..	..	..	..	..	..	..	..	..	2.0	1	
44	..	..	..	..	..	..	..	..	..	..	..	..	0	60	..	..	7.0	3	
45	..	..	..	..	..	..	..	..	..	..	..	..	..	..	..	..	5.5	2	
46	..	..	..	..	..	..	..	..	..	..	..	..	..	10	..	..	2.0	3	
47	..	..	..	..	..	..	..	..	..	..	..	..	..	..	..	..	1.5	1	
48	..	..	..	..	..	..	..	..	..	..	..	..	3	..	..	..	1.5	3	
49	..	..	..	..	..	..	..	..	..	..	..	..	..	..	..	..	0.0	0	
50	—	—	—	—	—	—	—	—	—	—	—	—	—	—	—	—	—	—	
51	..	..	..	..	..	..	..	..	..	..	..	0	40	..	..	..	12.6	3	
52	..	..	..	..	..	..	..	..	..	..	..	..	..	30	..	..	4.0	4	
53	..	..	..	..	..	..	..	..	..	..	..	..	..	..	..	..	5.6	1	
54	..	..	..	..	..	..	..	..	..	..	..	..	54	..	..	..	14.8	4	
55	..	..	..	..	..	..	..	..	..	..	..	5	9	..	..	..	5.1	4	
56	..	..	..	..	..	..	..	..	..	..	..	..	15	..	..	..	5.3	3	
57	..	..	..	..	..	..	..	..	..	..	..	..	..	..	..	..	9.4	x	
58	—	—	—	—	—	—	—	—	—	—	—	—	—	—	—	—	—	—	
59	—	—	—	—	—	—	—	—	—	—	—	—	—	—	—	—	—	—	

Signes conventionnels et abréviations : x pluies non mesurées, o gouttes, — pas d'observation ; ... pas de pluie

N°	Stations	1	2	3	4	5	6	7	8	9	10	11	12	13	14	15
60	Bordj Touta	..	..	..	..	..	..	30	..	..	..	..	..	..	..	..
61	Khalled	..	..	..	..	..	o	..	..	..	..	..	..	..	..	..
62	Tunis	..	..	..	..	..	8	96	..	..	..	..	..	..	..	..
63	Clos des Arcades	..	..	..	..	..	..	..	..	80	..	..	..	..	..	..
64	Salammbo (S.O.S)	..	..	..	..	..	..	..	45	..	..	..	..	..	..	..
65	El Aouina	..	..	..	..	..	1	47	..	..	..	..	..	..	..	..
66	La Soukra	..	..	..	..	..	..	..	..	..	..	..	..	..	..	..
67	El Ariana	—	—	—	—	—	—	—	—	—	—	—	—	—	—	—
68	Ecole coloniale d'Agriculture	—	—	—	—	—	—	—	—	—	—	—	—	—	—	—
69	Service botanique	..	..	..	..	..	..	..	40	..	..	..	..	..	..	..
70	Radès	..	..	..	..	..	..	..	60	..	..	..	..	..	..	..
71	Soltane	..	..	..	..	..	o	o	..	..	..	..	..	..	..	..
72	La Laverie (Douimsi)	..	..	..	..	..	..	78	..	..	..	..	..	..	..	..
73	Aïn Kettay	..	..	..	..	..	..	89	..	..	..	..	..	..	..	..
74	Sedjoumi	..	..	..	..	..	6	4	..	..	..	..	..	..	..	..
75	M'Rira	—	—	—	—	—	—	—	—	—	—	—	—	—	—	—
76	Bordj Chakir	..	..	..	..	..	..	9	..	..	..	..	..	..	..	..
77	St Cyprien	..	..	..	..	..	..	..	..	..	..	..	..	..	..	..
78	Dridjat	..	..	..	..	..	o	10	..	..	..	..	..	..	..	..
79	Massicault	..	..	..	..	..	..	o	..	..	..	..	..	..	..	..
80	Henchir French	..	..	..	..	..	..	..	..	..	..	..	..	..	..	..
81	Montarnaud (I)	..	..	..	..	..	..	..	10	..	..	..	..	..	..	..
82	Montarnaud (II)	..	..	..	..	..	..	..	30	..	..	..	15	..	..	..
83	Tedjek Kemaken	..	..	..	o	..	o	o	..	..	..	..	..	..	..	..
84	El Hafsia	..	..	..	o	..	..	..	..	..	..	..	..	..	..	..
85	Mengoub	..	..	..	..	..	..	..	..	..	..	..	..	..	..	..
86	Grombalia	..	..	..	..	..	..	..	65	..	..	..	..	..	..	..
87	Aïn Tebornok	..	..	..	..	..	..	46	..	..	..	..	..	..	..	..
88	Kouba-Kbira	..	..	..	..	30	..	..	..	..	..	..	..	..	..	..
89	Soliman	..	..	..	..	..	..	19	..	..	..	..	..	..	..	..
90	Oued el Abid	..	..	..	..	..	..	30	..	..	..	..	..	..	..	o
91	Menzel Temime	..	..	..	..	..	o	30	..	..	..	..	..	..	..	..
92	Menzel Yahia	..	..	..	..	..	..	..	..	..	..	..	..	..	..	..
93	Nabeul	..	..	..	..	..	..	..	10	..	..	..	..	..	..	..
94	Bir bou Rekba	..	..	..	..	..	..	..	14	..	..	..	..	..	..	..
95	Hammamet	—	—	—	—	—	—	—	—	—	—	—	—	—	—	—
96	Kélibia	..	..	..	..	..	..	..	30	..	..	..	..	..	..	..
97	Klédia	..	..	..	..	..	..	73	..	..	..	..	..	..	..	..
98	Aïn el Asker	..	..	..	..	..	o	45	..	..	..	..	..	..	..	..
99	Djebel Oust	..	..	..	..	..	..	o	102	..	..	..	..	..	..	..
100	Smindja (Dequienne)	..	..	..	..	..	..	42	..	..	..	..	..	..	..	..
101	Moghrane	..	..	..	..	..	..	100	..	..	..	..	..	..	..	..
102	Val St Pierre	..	..	..	..	..	4	50	..	..	..	..	..	..	..	..
103	Zaghouan (Ville)	..	..	..	..	..	o	20	..	..	..	..	..	..	..	..
104	Zaghouan (Contrôle)	..	..	..	..	..	..	4	30	..	..	..	..	..	..	..
105	Aïn Zeriba (Fraisvallon)	..	..	..	..	..	o	48	..	..	..	..	..	..	..	..
106	Zeriba	..	..	..	..	..	..	35	..	..	..	..	..	..	..	..
107	Aïn Battaria	..	..	..	..	..	..	50	..	..	..	..	..	..	..	..
108	Val Suzon	..	..	..	..	..	..	..	..	..	..	..	..	..	..	..
109	Oued el Hammam	..	..	..	..	..	..	..	..	..	..	..	..	..	..	..
110	Oued Dridja	6	..	..	..	..	..	..	51	..	..	..	..	..	..	..
111	Ste Marie du Zit (Ss. Souci)	..	..	..	..	..	..	20	..	..	..	..	..	..	..	..
112	Ste Marie du Zit	..	..	..	..	..	..	..	..	..	..	..	..	..	..	..
113	Beni-Deraj	..	..	..	..	..	..	..	..	..	..	..	..	..	..	..
114	Ségermès	..	..	..	..	..	..	27	..	..	..	..	..	..	..	..
115	Sasuaf (Aïn Zaatoun)	..	..	..	..	..	..	41	..	..	..	..	..	..	..	..

Mois de Juillet

N°	16	17	18	19	20	21	22	23	24	25	26	27	28	29	30	31	Total en millimètres	Nombre de jours	Observations particulières
60	..	..	..	..	..	..	..	..	..	..	..	..	..	..	..	..	30	1	
61	..	..	..	..	..	..	..	..	..	..	..	0	55	..	..	0	5.5	4	
62	..	..	..	..	..	..	..	..	..	..	..	..	5	..	..	..	10.9	3	
63	..	..	..	..	..	..	..	..	..	..	..	..	..	..	..	..	8.0	1	
64	..	..	..	..	..	..	..	..	..	..	..	..	..	..	..	..	4.5	1	
65	..	..	..	..	..	..	..	..	..	..	..	..	0	..	..	7	5.5	4	
66	..	..	..	..	..	..	..	..	..	..	..	..	0	0	..	..	0	2	
67	—	—	—	—	—	—	—	—	—	—	—	—	—	—	—	—	—	—	
68	—	—	—	—	—	—	—	—	—	—	—	—	—	—	—	—	—	—	
69	..	..	..	..	..	..	..	..	..	2	..	..	..	..	..	..	4.2	2	
70	..	..	..	..	..	..	..	..	..	..	..	..	..	..	..	..	6.0	1	
71	..	..	..	..	..	..	..	..	..	..	..	..	..	..	..	..	0	2	
72	..	..	..	..	..	..	..	..	..	..	..	..	0	..	..	..	7.8	2	
73	..	..	..	..	..	..	..	..	..	..	..	..	0	3	..	..	3.6	3	
74	..	..	..	..	..	..	..	..	..	..	..	..	8	..	..	..	1.8	3	
75	—	—	—	—	—	—	—	—	—	—	—	—	—	—	—	—	—	—	
76	..	..	..	..	..	..	..	..	..	..	..	..	..	..	..	..	0.9	1	
77	..	..	..	..	..	..	..	..	..	..	..	..	6	..	..	..	0.6	1	
78	..	..	..	..	..	..	..	..	..	..	..	0	10	..	..	..	2.0	4	
79	..	..	..	..	..	..	..	..	..	..	..	..	..	20	..	..	2.0	2	
80	..	..	..	..	..	..	..	..	..	..	..	..	..	..	..	..	0.0	0	
81	..	..	..	..	..	..	..	..	..	..	..	..	..	..	..	..	1.0	1	
82	..	..	..	..	..	..	..	..	..	..	..	..	..	..	..	..	4.5	2	
83	..	..	..	..	..	..	..	..	..	..	..	..	0	..	..	..	0	4	
84	..	..	..	..	..	..	..	..	..	..	..	..	0	..	..	..	0	2	
85	..	..	..	..	..	..	..	..	..	..	..	0	..	..	..	..	0	1	
86	..	..	..	..	..	..	..	..	..	..	..	..	..	0	..	..	6.5	2	
87	..	..	..	..	..	..	..	..	..	..	..	..	..	..	..	..	4.6	1	
88	..	..	..	..	..	..	..	..	..	..	..	..	..	..	..	..	3.0	1	
89	..	..	..	..	..	..	..	..	..	..	..	..	0	..	..	..	1.9	2	
90	..	..	..	..	..	..	..	..	..	0	0	..	..	..	..	..	3.0	4	
91	..	..	..	..	..	..	..	..	..	..	..	..	..	..	..	..	3.0	2	
92	..	..	..	..	..	..	..	..	..	..	..	..	..	..	..	..	0.0	0	
93	..	..	..	..	..	..	..	..	..	..	..	..	..	..	..	..	1.0	1	
94	..	..	..	..	..	..	..	..	..	..	..	..	..	..	..	..	1.4	1	
95	—	—	—	—	—	—	—	—	—	—	—	—	—	—	—	—	—	—	
96	..	..	..	..	..	..	..	..	..	..	..	..	..	..	..	..	3.0	1	
97	..	..	..	..	..	..	..	..	..	..	..	..	..	..	..	..	7.3	1	
98	..	..	..	..	..	..	..	..	..	..	..	..	..	..	..	..	4.5	2	
99	..	..	..	..	..	..	..	..	..	..	..	..	..	18	..	..	12.0	3	
100	..	..	..	..	..	..	..	..	..	..	..	..	..	..	..	..	4.2	1	
101	..	..	..	..	..	..	..	..	..	..	..	..	..	..	..	..	10.0	1	
102	..	..	..	..	..	..	..	..	..	..	..	..	..	..	..	1	5.5	3	
103	..	..	..	..	..	..	..	..	..	..	..	..	0	..	..	..	2.0	3	
104	..	..	..	..	..	..	..	..	..	..	..	..	..	0	..	..	3.4	3	
105	..	..	..	..	..	..	..	..	..	..	..	..	0	..	..	0	4.8	4	
106	..	..	..	..	..	..	..	..	..	..	..	..	..	..	..	..	3.5	1	
107	..	..	..	..	..	..	..	..	..	..	..	..	..	..	..	..	5.0	1	
108	..	..	..	..	..	..	..	..	..	..	..	..	..	..	..	..	0.0	0	
109	..	..	..	..	..	..	..	..	..	..	..	..	..	..	..	..	5.3	x	
110	..	..	..	..	..	..	..	..	..	..	..	..	..	..	..	..	5.7	2	
111	..	..	..	..	..	..	..	..	..	..	..	..	..	..	..	..	2.0	1	
112	..	..	..	..	..	..	..	..	..	..	..	..	..	..	..	..	0.0	0	
113	..	..	..	..	..	..	..	..	..	..	..	..	..	..	..	..	0.0	0	
114	..	..	..	..	..	..	..	..	..	..	..	..	..	..	..	..	2.7	1	
115	..	..	..	..	..	..	..	..	..	..	..	..	..	..	..	0	4.1	2	

Signes conventionnels et abréviations. x pluies non mesurées, 0 gouttes. — pas d'observation : ... pas de pluie

Nos	Stations	1	2	3	4	5	6	7	8	9	10	11	12	13	14	15
116	Saouaf (R. Zeguidani)	0	..	..	..	..	..	98	..	..	..	..	..	..	..	..
117	Aïn M'Deker	..	..	..	..	..	..	..	..	..	..	..	..	..	..	..
118	Saouaf (Gdes Gouttes)	—	—	—	—	—	—	—	—	—	—	—	—	—	—	—
119	Bou-Ficha	..	..	..	..	..	..	90	..	..	..	..	..	..	..	..
120	El Kley	..	..	..	..	..	..	30	..	..	..	..	..	..	..	..
121	Enfidaville	..	..	..	..	..	..	62	..	..	..	..	..	..	..	..
122	Djeradou (Nord)	..	..	..	..	..	..	..	..	..	..	..	..	..	..	..
123	Djeradou (Sud)	..	..	..	..	..	..	30	..	..	..	..	..	..	..	..
124	Djebebina	0	..	..	..	..	0	72	..	..	..	..	..	..	..	..
125	St Maurice de Djebebina	..	..	..	..	..	..	..	..	..	..	..	..	..	..	..
126	Henchir Kasbate	..	..	..	..	..	..	..	..	..	..	..	..	..	..	..
127	Aïn Zéress	—	—	—	—	—	—	—	—	—	—	—	—	—	—	—
128	El Halin	—	—	—	—	—	—	—	—	—	—	—	—	—	—	—
129	Domaine la Fauvette	..	..	..	..	..	..	..	..	..	..	..	..	..	..	..
130	Oued al el Beylik	..	..	..	..	..	..	..	..	..	..	..	..	..	..	..
131	Henchir Saouar	..	..	..	..	..	65	..	..	..	..	..	..	..	..	..
132	Dhomda	..	..	..	..	..	..	106	..	..	..	..	..	..	..	..
133	Sidi bou Becker	..	..	..	..	..	10	90	..	..	..	..	..	..	..	..
134	Sidi Naoui	..	..	..	..	..	..	..	..	..	..	..	..	..	..	..
135	Ben Smaïn	..	..	..	..	..	..	..	..	..	..	..	..	..	..	..
136	Sidi Aouidah	..	..	..	..	..	..	..	..	..	..	..	..	..	..	..
137	Aïn Remada	..	..	..	..	..	..	..	..	..	..	..	..	..	..	..
138	Aïn Allega	..	..	..	..	..	..	..	..	..	..	..	..	..	..	..
139	Aïn Foutna	..	..	..	..	..	..	..	..	..	..	..	..	..	..	..
140	Henchir Remana	..	..	..	..	..	..	..	..	..	..	..	..	..	..	..
141	Souk Rebaa	..	..	..	..	..	..	..	..	..	..	..	..	..	..	..
142	Aïn M'Zata	..	..	..	..	..	..	..	..	..	..	..	..	..	..	..
143	Sidi Saïd	..	..	..	..	..	..	..	..	..	..	..	..	..	..	..
144	Henchir es Schilli	..	..	..	..	..	..	..	..	..	..	..	..	..	..	..
145	Ste Lucie (El Aroussa)	..	..	..	..	..	..	130	..	..	..	..	..	..	..	..
146	El Aroussa (Domaine)	..	..	..	..	..	0	130	..	..	..	..	..	..	..	..
147	Djelida (El Aroussa)	..	..	..	..	0	15	126	..	..	..	..	..	..	..	..
148	Goussat el Bey	..	..	..	..	..	..	..	..	..	..	..	..	..	..	..
149	Gafour	..	..	..	..	..	26	40	..	..	..	..	..	..	..	..
150	Gafour supérieur	..	..	..	..	0	26	40	..	..	..	..	..	..	..	..
151	Sidi Ayed	..	..	..	..	..	..	162	..	..	..	..	..	..	..	..
152	Aïn Garsa	..	..	..	..	100	..	..	..	..	..	..	..	..	..	..
153	Sidi Attia	—	—	—	—	—	—	—	—	—	—	—	—	—	—	—
154	Bou Arada	—	—	—	—	—	—	—	—	—	—	—	—	—	—	—
155	Bou Arada (F. Artois)	..	..	..	..	..	..	0	74	..	..	..	..	..	..	..
156	Er Remil Etat	..	..	..	..	..	11	55	..	..	..	..	..	..	..	..
157	Kheniguet ed Deham	0	..	..	..	..	..	64	..	..	..	..	..	..	..	..
158	Loukanda	..	..	..	..	..	..	100	..	..	..	..	..	..	..	..
159	Saadia du Bargou	..	..	..	..	..	..	40	..	..	..	..	..	..	..	..
160	Djebel Djougar	..	..	..	..	..	0	142	..	..	..	..	..	..	..	..
161	Henchir Medjet es Soltane	..	..	..	..	..	10	60	..	..	..	..	..	..	..	..
162	Salines de Lorbeuss	..	..	..	..	10	15	17	..	..	..	..	..	..	..	..
163	Lorbeuss (Romarins)	..	..	..	..	..	..	..	..	..	..	..	..	..	..	..
164	Ebba Ksour	..	..	..	..	..	20	30	..	..	..	..	..	..	20	..
165	Bahara (H. el Meya)	..	..	..	..	..	..	43	..	..	..	..	..	..	..	..
166	Le Kef	..	..	..	..	..	8	..	8	..	..	..	..	..	..	..
167	Mine Kebouch (Zafrane)	..	..	..	..	..	20	18	..	..	..	..	..	..	..	..
168	Oued Mellégue	..	..	..	..	..	..	..	..	..	..	..	..	..	..	..
169	Djerissa	..	..	..	..	..	..	..	..	..	..	..	..	..	..	..
170	Aïn Mesria	..	..	..	..	..	..	..	..	..	..	..	..	..	..	..
171	Kalaat es Senam	..	..	..	..	..	..	..	..	..	..	..	..	..	..	..
172	Le Kouif	..	..	..	..	..	..	..	..	..	..	..	..	..	..	..
173	Le Ksour	—	—	—	—	—	—	—	—	—	—	—	—	—	—	—
174	Mactar	0	..	..	..	..	..	..	32	..	..	..	..	..	..	80

Mois de Juillet

N°	16	17	18	19	20	21	22	23	24	25	26	27	28	29	30	31	Total en millimètres	Nombre de jours	Observations particulières
116	..	..	..	..	..	..	..	..	..	..	..	..	..	..	..	..	9.8	2	
117	..	..	..	..	..	..	..	..	..	..	..	..	..	..	..	..	0.0	0	
118	—	—	—	—	—	—	—	—	—	—	—	—	—	—	—	—	—	—	
119	..	..	..	..	..	..	..	..	..	..	..	..	..	..	..	..	3.0	1	
120	..	..	..	..	..	..	..	..	..	..	..	..	..	..	..	..	3.0	1	
121	..	..	..	..	..	..	..	..	..	..	..	..	..	..	..	..	6.2	1	
122	..	..	..	..	..	..	..	..	..	..	..	..	..	..	..	..	0 0	0	
123	..	..	..	..	..	..	..	..	..	..	..	..	..	..	..	..	5 0	1	
124	..	..	..	..	..	..	..	..	..	..	..	..	0	..	..	..	7.2	4	
125	..	..	..	..	..	..	..	..	..	..	..	0	..	..	18	..	1.8	2	
126	..	..	..	..	..	..	..	..	..	..	..	..	..	..	..	..	0.0	0	
127	—	—	—	—	—	—	—	—	—	—	—	—	—	—	—	—	—	—	
128	—	—	—	—	—	—	—	—	—	—	—	—	—	—	—	—	—	—	
129	..	..	..	..	..	..	..	..	..	..	..	..	..	..	0	..	0	1	
130	..	..	..	..	..	..	..	..	..	..	..	..	..	..	..	..	0.0	0	
131	..	..	..	..	..	..	..	..	..	..	..	..	..	..	..	..	6.5	1	
132	..	..	..	..	..	..	..	..	..	..	..	..	..	..	..	..	10.6	1	
133	..	..	..	..	..	..	..	..	..	..	..	..	..	..	..	..	10.0	2	
134	..	..	..	..	..	..	..	..	..	..	..	..	..	..	..	..	3.0	x	
135	..	..	..	..	..	..	..	..	..	..	..	..	..	..	..	..	2.5	x	
136	..	..	..	..	..	..	..	..	..	..	..	..	..	..	..	..	2.0	x	
137	..	..	..	..	..	..	..	..	..	..	..	..	..	..	..	..	x	x	
138	..	..	..	..	..	..	..	..	..	..	..	..	..	..	..	..	x	x	
139	..	..	..	..	..	..	..	..	..	..	..	..	..	..	..	..	x	x	
140	..	..	..	..	..	..	..	..	..	..	..	..	..	..	..	..	x	x	
141	..	..	..	..	..	..	..	..	..	..	..	..	..	..	..	..	x	x	
142	..	..	..	..	..	..	..	..	..	..	..	..	..	..	..	..	x	x	
143	..	..	..	..	..	..	..	..	..	..	..	..	..	..	..	..	x	x	
144	..	..	..	..	..	..	..	..	..	..	..	..	..	..	..	..	x	x	
145	..	..	..	..	..	..	..	..	..	..	..	..	..	..	..	..	13.0	1	
146	..	..	..	..	..	..	..	..	..	..	..	..	53	..	..	..	18.3	3	
147	..	..	..	..	..	..	..	..	..	..	..	..	59	..	..	9	20.9	5	
148	..	..	..	..	..	..	..	..	..	..	..	..	..	..	..	..	0.5	2	
149	..	..	..	..	..	..	..	..	..	..	..	..	65	..	..	..	13.1	3	
150	..	..	..	..	..	..	..	..	..	..	..	..	65	..	..	0	13.1	5	
151	..	..	..	..	..	..	..	..	..	..	..	..	..	..	..	..	16.2	1	
152	..	..	..	..	..	..	..	..	..	..	..	..	112	..	..	..	21.2	2	
153	—	—	—	—	—	—	—	—	—	—	—	—	—	—	—	—	—	—	
154	—	—	—	—	—	—	—	—	—	—	—	—	—	—	—	—	—	—	
155	..	..	..	..	..	..	..	..	..	..	..	..	40	..	0	..	11.4	4	
156	..	..	..	..	..	..	..	..	..	..	..	..	..	..	..	..	6.6	2	
157	..	..	..	..	..	..	..	..	..	..	..	..	30	..	..	..	9.4	3	
158	..	..	..	..	..	..	..	..	..	..	..	..	..	..	..	..	10.0	1	
159	..	..	..	..	..	..	..	..	..	..	..	..	..	..	..	..	4.0	1	
160	..	..	..	..	..	..	..	..	..	..	..	..	..	..	..	..	14.2	2	
161	..	..	..	..	..	..	..	..	..	..	..	..	..	..	..	0	7.0	3	
162	..	..	..	..	..	..	..	..	..	..	..	..	..	..	..	..	4.2	3	
163	..	..	..	..	..	..	..	..	..	..	..	..	..	..	..	..	0.0	0	
164	..	..	..	..	..	..	..	..	..	..	..	..	..	..	..	..	7.0	3	
165	..	..	..	..	..	..	..	..	..	..	..	..	2	11	..	0	5.6	4	
166	..	..	..	..	..	..	..	..	..	..	..	..	..	..	..	..	1.6	2	
167	..	..	..	..	..	..	..	..	..	..	..	..	0	..	..	..	3.8	3	
168	..	..	..	..	..	..	..	..	..	..	..	..	..	..	..	..	3.0	x	
169	..	..	..	..	..	..	..	..	..	..	..	..	..	..	..	..	x	x	
170	..	..	..	..	..	..	..	..	..	..	..	..	..	..	..	..	3.4	x	
171	..	..	..	..	..	..	..	..	..	..	..	..	..	..	..	..	13.0	x	
172	..	..	..	..	..	..	..	..	..	..	..	..	..	..	..	..	13.3	x	
173	—	—	—	—	—	—	—	—	—	—	—	—	—	—	—	—	—	—	
174	..	..	..	..	..	..	..	..	..	..	..	..	..	..	..	..	11.2	3	

Année 1926.

Signes conventionnels et abréviations : x pluies non mesurées, o gouttes. — pas d'observation ... pas de pluie

N°	Stations	1	2	3	4	5	6	7	8	9	10	11	12	13	14	15
175	La Kessera	..	..	..	..	..	..	70	..	..	..	..	..	..	..	..
176	Rohia	..	..	..	..	..	..	..	..	..	..	..	..	..	..	..
177	Kef-Rebiba	..	..	..	..	..	..	..	..	..	..	..	..	..	32	..
178	Sakiet-Mine	o	..	..	..	..	22	15	..	..	..	..	..	..	..	..
179	Coucha	..	..	..	..	..	28	24	..	..	..	..	..	..	..	..
180	Kalaa-Djerda	..	..	o	..	48	..	315	..	..	..	..	..	..	..	..
181	Tadjerouine (Zouagha)	—	—	—	—	—	—	—	—	—	—	—	—	—	—	—
182	Tadjerouine (Feuille)	..	..	..	..	..	..	..	..	..	..	..	..	..	..	..
183	Chala	..	..	..	..	..	..	..	94	..	..	..	..	..	..	..
184	Sbiba	—	—	—	—	—	—	—	—	—	—	—	—	—	—	—
185	Djilma	..	..	..	..	..	..	..	..	..	..	..	..	..	..	..
186	Sbeitla	..	..	..	..	..	..	46	..	..	..	..	..	..	..	..
187	Feriana	—	—	—	—	—	—	—	—	—	—	—	—	—	—	—
188	Le Chambi	..	..	..	..	..	..	..	..	..	..	..	..	..	..	..
189	La Fauconnerie	o	..	..	..	..	..	7	..	..	..	..	..	..	..	..
190	Guemouda (Sidi bou Zid)	..	..	..	..	..	..	..	..	..	..	..	..	..	..	..
191	Sbikha-es Sbatt	o	..	..	..	o	o	o	..	..	..	..	..	..	..	..
192	Sbikha	o	..	..	..	..	..	..	..	..	..	..	..	..	..	..
193	Henchir Aieriah (Sbikha IV)	o	..	..	..	..	..	..	..	..	..	..	..	..	..	..
194	Besserour	..	..	..	..	..	..	..	..	..	..	..	..	..	..	..
195	El Alem (Henriville)	..	..	..	..	..	..	..	..	..	..	..	..	..	..	..
196	Henchir Medjema	..	..	..	..	..	..	..	..	..	..	..	..	..	..	..
197	Kairouan	..	..	..	o	..	..	..	16	..	..	..	..	..	..	o
198	Pichon	..	..	..	..	..	..	34	..	..	..	..	..	..	45	..
199	El Arich	..	..	..	..	..	..	..	..	..	..	..	..	..	..	..
200	Ste Madeleine d'Ousseltia	o	..	..	..	..	o	49	..	..	..	..	..	..	10	..
201	Ousseltia	..	..	..	..	..	..	..	..	..	..	..	..	..	..	..
202	Sidi Amor el Kenani	..	..	..	..	..	..	..	..	..	..	..	..	..	..	..
203	Djebel Trozza	..	..	..	..	..	..	..	..	..	..	..	..	..	..	..
204	Laoureb	..	..	5	..	..	..	..	..	..	..	..	..	..	..	..
205	El Haouareb	—	—	—	—	—	—	—	—	—	—	—	—	—	—	—
206	Aïn Bez	..	..	..	..	..	..	..	..	..	..	..	..	..	..	..
207	Sidi Saad	—	—	—	—	—	—	—	—	—	—	—	—	—	—	—
208	Aïn Koudiat	..	..	..	..	..	..	..	..	..	..	..	..	..	40	..
209	Sidi Mansour	..	..	..	..	..	..	92	..	..	..	..	..	..	..	..
210	Hadjeb el Aioun	..	..	..	..	..	..	80	..	..	..	..	..	..	..	..
211	Smala des Souassi	..	..	..	..	..	..	..	..	..	..	..	..	..	..	..
212	Sidi bou Ali	..	..	..	..	..	..	..	..	..	..	..	..	..	..	..
213	Akouda	..	..	..	..	..	..	..	o	..	..	..	..	..	..	..
214	Sousse	..	..	..	..	..	..	20	..	..	..	..	..	..	..	..
215	Monastir	—	—	—	—	—	—	—	—	—	—	—	—	—	—	—
216	Ksour-Essaf	o	..	..	..	..	..	o	..	..	..	..	..	..	..	..
217	Salakta	..	..	..	..	..	..	..	..	..	..	..	..	..	..	..
218	Mahdia	—	—	—	—	—	—	—	—	—	—	—	—	—	—	—
219	Triaga	..	..	..	..	..	..	..	..	..	..	..	..	..	..	..
220	Bou Chadi	..	..	..	..	..	..	..	..	..	..	..	..	..	..	..
221	Sfax	..	..	..	..	..	..	..	o	..	..	..	..	..	..	..
222	Ouled Kacem	—	—	—	—	—	—	—	—	—	—	—	—	—	—	—
223	Graiba (gare)	..	..	..	..	..	..	..	..	..	..	..	..	..	..	..
224	St Michel du Sud	..	..	..	..	..	..	..	..	..	..	..	..	..	..	..
225	Gabès	..	..	..	..	..	..	..	..	..	..	..	..	..	..	..
226	Djerba	..	..	..	..	..	..	o	..	..	..	..	..	..	..	..
227	Zarzis	..	..	..	..	..	..	..	..	..	..	..	..	..	..	..
228	Ben Gardane	..	..	..	..	..	..	..	..	..	..	..	..	..	..	..
229	Chakal (Fe Roux)	..	..	..	..	..	..	..	..	..	..	..	..	..	..	..

Mois de Juillet.

N°	16	17	18	19	20	21	22	23	24	25	26	27	28	29	30	31	Total en millimètres	Nombre de jours	Observations particulières
175	20	..	..	..	..	..	..	..	..	..	..	..	..	..	..	..	9.0	2	
176	..	..	..	..	..	..	..	..	..	..	..	..	..	..	..	..	0.0	0	
177	..	..	..	..	..	..	..	..	..	..	..	..	..	..	..	..	3.2	1	
178	..	..	..	..	..	0	..	..	..	..	..	..	25	0	..	..	6.2	6	
179	..	..	..	..	..	..	..	..	..	..	..	..	36	..	..	..	8.8	3	
180	..	..	..	..	..	..	..	..	..	..	..	0	0	..	..	0	35.8	6	
181	—	—	—	—	—	—	—	—	—	—	—	—	—	—	—	—	—	—	
182	..	0	..	..	..	..	..	..	..	..	..	..	..	..	..	..	0	1	
183	..	..	..	..	..	..	..	..	..	..	..	..	13	..	..	..	10.7	2	
184	—	—	—	—	—	—	—	—	—	—	—	—	—	—	—	—	—	—	
185	..	..	..	..	..	..	..	..	..	..	..	..	..	..	..	0	0	1	
186	..	..	..	..	..	..	..	..	..	..	..	..	..	..	..	112	15.8	2	
187	—	—	—	—	—	—	—	—	—	—	—	—	—	—	—	—	—	—	
188	..	..	..	..	..	..	..	..	..	..	..	..	..	..	..	..	0.0	0	
189	..	..	..	..	..	..	..	..	..	..	..	..	..	..	..	0	0.7	3	
190	..	..	..	..	..	..	..	..	..	..	..	..	..	..	..	47	4.7	1	
191	..	..	..	..	..	..	..	..	..	..	..	..	..	..	..	..	0	4	
192	..	..	..	..	..	..	..	..	..	..	..	..	..	..	..	0	0	2	
193	..	..	..	..	..	..	..	..	..	..	..	..	..	..	..	..	0	1	
194	..	..	..	..	..	..	..	..	..	..	..	..	..	..	..	..	0.0	0	
195	..	..	..	..	..	..	..	..	..	..	..	..	..	..	..	9	0.9	1	
196	..	..	..	..	..	..	..	..	..	..	..	..	..	..	..	..	0.0	0	
197	..	..	..	..	..	..	..	..	..	..	..	..	..	..	..	..	1.6	3	
198	..	..	..	..	..	..	..	..	..	..	..	..	..	0	..	30	10.9	4	
199	..	..	..	..	..	..	..	..	..	..	..	..	..	..	..	..	0.0	0	
200	..	..	..	..	0	..	..	..	..	..	..	..	0	..	..	3	6.2	7	
201	..	..	..	..	..	..	..	..	..	..	..	..	..	..	..	..	0.0	0	
202	..	..	..	..	..	..	..	..	..	..	..	..	..	..	..	..	0.0	0	
203	..	..	..	..	..	..	..	..	..	..	..	..	..	..	..	..	0.0	0	
204	..	..	..	..	..	..	..	..	..	..	..	..	..	..	..	0	0.5	2	
205	—	—	—	—	—	—	—	—	—	—	—	—	—	—	—	—	—	—	
206	..	..	..	..	..	..	..	..	..	..	..	..	..	..	..	..	9.4	x	
207	—	—	—	—	—	—	—	—	—	—	—	—	—	—	—	—	—	—	
208	..	..	..	..	..	..	..	..	..	..	..	..	..	..	..	..	4.0	1	
209	..	..	..	..	..	..	..	..	..	..	..	..	..	..	..	..	9.2	1	
210	..	..	..	..	..	..	..	..	..	..	..	..	..	..	..	..	8.0	1	
211	..	..	..	..	..	..	..	..	..	..	..	..	..	..	..	..	0.0	0	
212	..	..	..	..	..	..	..	..	..	..	..	..	..	..	..	..	0.0	0	
213	..	..	..	..	..	..	..	..	..	..	..	..	..	..	..	..	0	1	
214	..	..	..	..	..	..	..	..	..	..	..	..	..	..	..	..	2.0	1	
215	—	—	—	—	—	—	—	—	—	—	—	—	—	—	—	—	—	—	
216	..	..	..	..	..	..	..	..	..	..	..	..	..	..	..	..	0	2	
217	..	..	..	..	..	..	..	..	..	..	..	..	..	..	..	..	0.0	0	
218	—	—	—	—	—	—	—	—	—	—	—	—	—	—	—	—	—	—	
219	..	..	..	..	..	..	..	..	..	..	..	..	..	..	..	..	0.0	0	
220	..	..	..	..	..	..	..	..	..	..	..	..	..	..	..	..	0.0	0	
221	..	..	..	..	..	..	..	..	..	..	..	..	..	..	..	..	0	1	
222	—	—	—	—	—	—	—	—	—	—	—	—	—	—	—	—	—	—	
223	..	..	..	..	..	..	..	..	..	..	..	..	..	..	..	..	0.0	0	
224	..	..	..	..	..	..	..	..	..	..	..	..	..	..	..	..	0.0	0	
225	..	..	..	..	..	..	..	..	..	..	..	..	..	..	..	..	0.0	0	
226	..	..	..	..	..	..	..	..	..	..	..	..	..	..	..	..	0	1	
227	..	..	..	..	..	..	..	..	..	..	..	..	..	..	..	..	0.0	0	
228	..	..	..	..	..	..	..	..	..	..	..	..	..	..	..	..	0.0	0	
229	..	..	..	..	..	..	..	..	..	..	..	..	..	..	..	..	0.0	0	

Année 1926.

Signes conventionnels et abréviations : x pluies non mesurées, o gouttes, – pas d'observation ; ... pas de pluie

Nos	Stations	1	2	3	4	5	6	7	8	9	10	11	12	13	14	15
230	Chahal	..	..	..	..	..	..	..	..	..	..	..	..	..	..	..
231	Lauzens	..	..	..	..	..	..	..	..	..	..	..	..	..	..	..
232	Dolfus	..	..	..	..	..	..	..	..	..	..	..	..	..	..	..
233	St Michel	..	..	..	..	..	..	..	..	..	..	..	..	..	..	..
234	De Mercq	..	..	..	..	..	..	..	..	..	..	..	..	..	..	..
235	Ben Messim	..	..	..	..	..	..	..	..	..	..	..	..	..	..	..
236	Molinos	..	..	..	..	..	..	..	..	..	..	..	..	..	..	..
237	Bordj Lacroix	..	..	..	..	..	..	..	..	..	..	..	..	..	..	..
238	Mirabaud	..	..	..	..	..	..	..	..	..	..	..	..	..	..	..
239	Maknassy	..	..	..	..	..	..	..	..	..	..	..	..	..	..	..
240	Sened	..	..	..	..	..	..	..	..	..	..	..	..	..	..	..
241	Gafsa	..	..	..	..	..	0	..	0	..	..	..	..	..	..	..
242	Tadebitt	..	..	..	..	..	..	..	..	..	..	..	..	..	..	..
243	Metlaoui	..	..	..	..	..	0	7	..	..	..	..	..	..	..	..
244	Redeyef	..	..	..	..	..	..	..	..	..	..	..	..	..	..	..
245	El Hamma de Gabès	..	..	..	..	..	..	..	..	..	..	..	..	..	..	..
246	Tozeur	..	..	..	..	..	..	..	..	..	..	..	..	..	..	..
247	Kebili	..	..	..	..	..	..	..	..	..	..	..	..	..	..	..
248	Matmata	..	..	..	..	..	..	..	..	..	..	..	..	..	..	..
249	Médenine	..	..	..	..	..	..	..	..	..	..	..	..	..	..	..
250	Tataouine	..	..	..	..	..	..	..	..	..	..	..	..	..	..	..
251	Dehibat	..	..	..	..	..	..	..	..	..	..	..	..	..	..	..
252	Fort Saint	..	..	..	..	..	..	..	..	..	..	..	..	..	..	..

Mois de Juillet

N°	16	17	18	19	20	21	22	23	24	25	26	27	28	29	30	31	Total en millimètres	Nombre de jours	Observations particulières
230	..	..	..	..	..	..	..	..	..	..	..	..	..	..	..	..	0.0	0	
231	..	..	..	..	..	..	..	..	..	..	..	..	..	..	..	..	0.0	0	
232	..	..	..	..	..	..	..	..	..	..	..	..	..	..	..	..	0.0	0	
233	..	..	..	..	..	..	..	..	..	..	..	..	..	..	..	0	0	1	
234	..	..	..	..	..	..	..	..	..	..	..	..	..	..	..	..	0.0	0	
235	..	..	..	..	..	..	..	..	..	..	..	..	..	..	..	..	0.0	0	
236	..	..	..	..	..	..	..	..	..	..	..	..	..	..	..	0	0	1	
237	..	..	..	..	..	..	..	..	..	..	..	..	..	..	..	0	0	1	
238	..	..	..	..	..	..	..	..	..	..	..	..	..	..	..	..	0.0	0	
239	..	..	..	..	..	..	..	..	..	..	..	..	..	..	..	..	0.0	0	
240	..	..	..	..	..	..	..	..	..	..	..	..	..	..	..	..	0.0	0	
241	..	..	..	..	..	..	..	..	..	..	..	..	..	..	..	..	0.	2	
242	..	..	..	..	..	..	..	..	..	..	..	..	..	..	..	..	0.0	0	
243	..	..	..	..	..	..	..	..	..	..	..	..	..	..	..	..	0.7	2	
244	..	..	..	..	..	..	..	..	..	..	..	..	..	..	..	..	0.0	0	
245	..	..	..	..	..	..	..	..	..	..	..	..	..	..	..	..	0.0	0	
246	..	..	..	..	..	..	..	..	..	..	..	..	..	..	..	..	0.0	0	
247	..	..	..	..	..	..	..	..	..	..	..	..	..	..	..	..	0.0	0	
248	..	..	..	..	..	..	..	..	..	..	..	..	..	..	..	..	0.0	0	
249	..	..	..	..	..	..	..	..	..	..	..	..	..	..	..	..	0.0	0	
250	..	..	..	..	..	..	..	..	..	..	..	..	..	..	..	..	0.0	0	
251	..	..	..	..	..	..	..	..	..	..	..	..	..	..	..	..	0.0	0	
252	..	..	..	..	..	..	..	..	..	..	..	..	..	..	..	..	0.0	0	

AOUT 1926

Signes conventionnels et abréviations. x pluies non mesurées, o gouttes, — pas d'observation ; ... pas de pluie

Nos	Stations	1	2	3	4	5	6	7	8	9	10	11	12	13	14	15
1	Tabarka	86	..	..	..	..	..	..	..	..	..	..	..	..	..	..
2	Sauvage	100	..	..	..	..	..	o	..	..	..	..	..	..	o	..
3	Aïn Draham	..	..	..	..	o	..	..	..	..	..	..	..	..	..	..
4	El Feïdja	..	..	..	..	..	..	..	..	..	..	..	..	..	..	o
5	Fernana	..	..	..	..	..	..	..	..	..	..	..	..	..	..	..
6	Ghardimaou	..	..	..	..	..	..	..	..	..	..	..	..	..	o	..
7	La Forestière	..	..	..	..	..	..	..	..	..	..	..	..	..	..	..
8	Le Munchar	..	..	..	..	..	..	..	..	..	..	..	..	..	..	..
9	Aïn el Abeyer	..	..	..	..	..	..	..	..	..	..	..	..	..	..	..
10	Kouïguiba	..	..	..	..	..	..	..	..	..	..	..	..	..	..	..
11	Béja	..	..	..	..	o	..	..	..	..	..	..	..	..	..	..
12	El Afareg	..	..	..	..	o	..	..	..	..	..	..	..	..	..	..
13	Domaine Aïn Essid	..	..	..	..	..	..	..	..	..	..	..	..	..	..	..
14	Beauce Tunisienne	..	..	..	..	..	..	..	..	..	..	..	..	..	..	..
15	Sedjenane (Gare)	..	..	..	..	..	..	..	..	..	..	..	..	..	..	..
16	El Guetma	10	..	..	..	..	..	..	..	..	..	..	..	..	..	..
17	Henchir Sria	..	..	..	..	..	..	..	..	..	..	..	..	..	..	..
18	Bechateur	..	..	..	..	..	..	..	..	..	..	..	..	..	..	..
19	Aïn Faouar	..	..	..	..	..	..	..	..	..	..	..	..	..	..	..
20	Dar Hamila	..	..	..	..	..	..	..	..	..	..	..	..	..	..	..
21	Oued Merazig	..	..	..	..	..	..	..	..	..	..	..	..	..	..	..
22	Eddekila	30	..	..	..	..	..	..	..	..	..	..	..	..	..	..
23	Chouigui	—	—	—	—	—	—	—	—	—	—	—	—	—	—	—
24	Chougafa	..	..	..	..	..	..	..	..	..	..	..	..	..	..	50
25	Chaouat	..	..	..	..	..	..	..	..	..	..	..	..	..	16	..
26	Bordj Hadida	8	..	..	..	..	..	..	..	..	..	..	..	..	2	..
27	Bizerte (Carouba)	..	..	..	..	..	..	..	..	..	..	..	..	..	0	..
28	Bizerte (contrôle)	..	..	..	..	..	..	..	..	..	..	..	..	..	0	..
29	Les Meknas.	—	—	—	—	—	—	—	—	—	—	—	—	—	—	—
30	Porto Farina	..	..	..	..	..	..	..	..	..	..	..	..	..	0	..
31	Tindja	..	..	..	..	..	..	..	..	..	..	..	..	..	..	..
32	Mabtouha	..	..	..	..	..	..	..	..	..	..	..	..	..	49	..
33	Selma	0	..	..	..	0	..	..	..	..	..	..	..	..	61	
34	Sidi Tabet	0	..	..	..	..	..	..	..	..	..	..	..	..	..	..
35	Souk el Arba	..	..	..	..	..	..	..	..	..	..	..	..	..	..	4
36	Bulla Regia	..	..	..	..	..	..	..	..	..	..	..	..	..	..	..
37	Melah Rechga	..	..	..	..	..	..	..	..	..	..	..	..	..	..	..
38	Zaouem	..	..	..	..	..	..	..	..	..	..	..	..	..	..	..
39	La Merdja	..	..	..	..	..	..	..	..	..	..	..	..	..	43	..
40	Le Thibar	..	..	..	..	..	..	..	..	..	..	..	..	..	..	85
41	Aïn Tounga	..	..	..	..	..	..	..	..	..	..	..	..	..	..	..
42	Téboursouk	..	..	..	..	..	..	..	..	..	..	..	..	..	20	..
43	Oued Zarga (Ste Alice)	—	—	—	—	—	—	—	—	—	—	—	—	—	—	—
44	Medjez el Bab	..	..	..	..	..	..	..	..	..	..	..	..	..	..	..
45	Domaine d'Ukraïne	..	..	..	25	..	..	..	..	..	..	..	..	..	..	..
46	Sidi Abdallah (Hoar Tyr)	11	..	..	..	..	..	..	..	..	..	..	..	..	..	..
47	Bord Sidi Sabah	..	..	..	..	..	..	..	..	..	..	..	..	..	40	..
48	Henchir Brouik	—	—	—	—	—	—	—	—	—	—	—	—	—	—	—
49	Le Goubellat	..	..	..	..	..	..	..	..	..	..	..	..	..	..	..
50	Mectah Cheik Amor	..	..	..	..	..	..	..	..	..	..	..	..	..	97	..
51	Bir el Bey.	..	..	..	..	..	..	..	..	..	..	..	..	..	..	..
52	Kheniguet (Le goubellat)	10	..	..	..	..	..	..	..	..	..	..	..	35	..	..
53	Khenga	—	—	—	—	—	—	—	—	—	—	—	—	—	—	—
54	Bord Foum	..	..	..	..	..	..	..	..	..	..	..	..	..	..	..
55	Aïn Changoura	..	..	..	..	..	..	..	..	..	..	..	..	..	..	..
56	Téboursba	—	—	—	—	—	—	—	—	—	—	—	—	—	—	—
57	Djedeïda	—	—	—	—	—	—	—	—	—	—	—	—	—	—	—
58	Bordj Touta	..	..	..	..	..	..	..	..	..	..	..	..	..	..	..
59	Khaled	..	..	..	..	..	..	..	..	..	..	..	..	..	30	..

Mois d'Août

N°	16	17	18	19	20	21	22	23	24	25	26	27	28	29	30	31	Total en millimètres	Nombre de jours	Observations particulières
1	..	..	..	..	..	..	..	..	..	..	..	..	..	..	..	..	8.6	1	
2	..	..	..	..	..	..	..	..	..	..	..	..	..	..	..	..	10.0	3	
3	..	..	..	..	..	..	..	..	..	..	..	..	..	..	..	..	0	1	
4	..	..	..	..	..	..	..	..	..	..	..	..	..	..	..	..	0	1	
5	..	..	..	..	..	..	..	..	..	..	..	..	..	..	..	..	0.0	0	
6	..	..	..	..	..	..	..	..	..	..	..	..	..	..	..	..	0	1	
7	..	..	..	..	..	..	..	..	..	..	..	..	..	..	..	..	0.0	0	
8	..	..	..	..	..	..	..	..	..	..	..	..	..	..	..	..	0.0	0	
9	..	..	..	..	..	..	..	..	..	..	..	..	..	..	..	..	0.0	0	
10	..	..	..	..	..	..	..	..	..	..	..	..	..	..	..	..	0.0	0	
11	..	..	..	..	..	..	..	..	..	..	..	..	..	..	..	..	0	1	
12	..	..	..	..	..	..	..	..	..	..	..	..	..	..	..	..	0	1	
13	..	..	..	..	..	..	..	..	..	..	..	..	..	..	..	..	0.0	0	
14	..	..	..	..	..	..	..	..	..	..	..	..	..	..	..	..	0.0	0	
15	..	..	..	..	..	..	..	..	..	..	..	..	..	..	..	..	0.0	0	
16	..	..	..	..	..	..	..	..	..	..	..	..	..	..	..	..	1.0	1	
17	..	..	..	..	..	..	..	..	..	..	..	..	..	..	..	..	0.0	0	
18	..	..	..	..	..	..	..	..	..	..	..	..	..	..	..	..	0.0	0	
19	..	..	..	..	..	..	..	..	..	..	..	..	..	..	..	..	0.0	0	
20	..	..	..	..	..	..	..	..	..	..	..	..	..	..	..	..	0.0	0	
21	..	..	..	..	..	..	..	..	..	..	..	..	..	..	..	..	0.0	0	
22	..	..	..	..	..	..	..	..	..	..	..	..	..	..	..	..	3.0	1	
23	—	—	—	—	—	—	—	—	—	—	—	—	—	—	—	—	—	—	
24	..	..	..	..	..	..	..	..	..	..	..	..	..	..	..	..	5.0	1	
25	..	..	..	..	..	..	..	..	..	..	..	..	..	..	..	..	1.6	1	
26	..	..	..	..	..	..	..	..	..	..	..	..	..	..	..	..	1.0	1	
27	..	..	..	..	..	..	..	..	..	..	..	..	0	..	..	..	0	2	
28	..	..	..	..	..	..	..	..	..	..	..	..	..	..	..	..	0	1	
29	—	—	—	—	—	—	—	—	—	—	—	—	—	—	—	—	—	—	
30	..	..	..	..	..	..	..	..	..	..	..	..	..	..	..	..	0	1	
31	..	..	..	..	..	..	..	..	..	..	..	..	..	..	..	..	0.0	0	
32	..	..	..	..	..	..	..	..	..	..	..		..	..	..	..	4.9	1	
33	..	..	..	..	..	..	..	..	..	..	..	..	..	..	..	..	6.1	3	
34	0	..	..	..	..	..	..	..	..	..	..	..	..	..	..	..	0	2	
35	..	..	..	..	..	..	..	..	..	..	..	..	..	..	..	..	0.4	1	
36	..	..	..	..	..	..	..	..	..	..	..	..	..	..	..	..	0.0	0	
37	..	..	..	..	..	..	..	..	..	..	..	..	..	..	..	..	0.0	0	
38	..	..	..	..	..	..	..	..	..	..	..	..	..	..	..	..	0.0	0	
39	..	..	..	..	..	..	..	..	..	..	..	..	..	..	..	..	4.3	1	
40	..	..	..	..	..	..	..	..	..	..	..	..	..	..	..	..	8.5	1	
41	..	..	..	..	..	..	..	..	..	..	..	..	..	..	..	..	0.0	0	
42	..	..	..	..	..	..	..	..	..	..	..	..	..	..	..	..	2.0	1	
43	—	—	—	—	—	—	—	—	—	—	—	—	—	—	—	—	—	—	
44	..	..	..	..	..	..	..	..	..	..	..	..	..	..	..	..	0.0	0	
45	..	..	..	..	..	..	..	..	..	..	..	..	..	..	..	..	2.5	1	
46	..	..	..	..	..	..	..	..	..	..	..	..	..	..	..	..	1.1	1	
47	..	..	..	..	..	..	..	..	..	..	..	..	..	..	..	..	4.0	1	
48	—	—	—	—	—	—	—	—	—	—	—	—	—	—	—	—	—	—	
49	..	..	..	..	..	..	..	..	..	..	..	..	..	..	..	..	0.0	0	
50	..	..	..	..	..	..	..	..	..	..	..	..	30	..	..	..	12.7	2	
51	..	..	..	..	..	..	..	..	..	..	..	..	..	..	..	..	0.0	0	
52	..	..	..	..	..	..	..	..	..	..	..	34	..	..	..	..	7.9	3	
53	—	—	—	—	—	—	—	—	—	—	—	—	—	—	—	—	—	—	
54	..	..	..	..	..	..	..	..	..	..	..	..	..	..	..	..	0.0	0	
55	..	..	..	..	..	..	..	..	..	..	..	..	..	..	..	..	0.0	0	
56	—	—	—	—	—	—	—	—	—	—	—	—	—	—	—	—	—	—	
57	—	—	—	—	—	—	—	—	—	—	—	—	—	—	—	—	—	—	
58	..	..	..	..	..	..	..	..	..	..	..	..	..	..	..	..	0.0	0	
59	..	..	..	..	..	..	..	..	..	..	..	..	..	..	..	..	3.0	1	

Signes conventionnels et abréviations : x pluies non mesurées ; o gouttes ; — près d'observation ; ... pas de pluie

Nos	Stations	1	2	3	4	5	6	7	8	9	10	11	12	13	14	15
60	Tunis	15	..	..	..	..	..	..	..	..	..	..	..	..	1	..
61	Clos des Arcades	..	..	..	..	..	..	..	..	..	..	..	..	..	..	..
62	Salambô (S.O.S.)	..	..	..	..	..	..	..	..	..	..	..	..	..	..	..
63	El Aouina	19	..	..	0	..	..	..	..	..	..	..	..	..	6	..
64	La Soukra	30	..	..	..	..	..	..	..	..	..	..	..	..	..	..
65	El Ariana	—	—	—	—	—	—	—	—	—	—	—	—	—	—	—
66	Ecole Coloniale d'agriculture	32	..	..	..	..	..	..	..	..	..	..	..	..	..	..
67	Service Botanique	10	27	..	..	..	..	..	..	..	..	..	..	..	..	15
68	Radès	..	..	..	..	..	..	..	..	..	..	..	..	..	..	..
69	Soltane	15	..	..	..	..	..	..	..	..	..	..	..	..	..	..
70	La Saverie (Bouïnsi)	—	—	—	—	—	—	—	—	—	—	—	—	—	—	—
71	Aïn Nettan	7	..	..	..	..	..	..	..	..	..	..	..	..	..	..
72	Sedjoumi	0	..	..	..	..	..	..	..	..	..	..	..	..	..	..
73	M' Rira	—	—	—	—	—	—	—	—	—	—	—	—	—	—	—
74	Bordj Chakir	5	..	..	..	..	..	..	..	..	..	..	..	..	..	..
75	St Cyprien	0	..	..	..	0	..	..	..	..	..	..	..	..	..	..
76	Dridjat	..	..	..	..	..	..	..	..	..	..	..	..	..	3	..
77	Massicault	..	..	..	..	..	..	..	..	..	..	..	..	..	..	..
78	Henchir Frech	..	..	..	..	..	..	..	..	..	..	..	..	..	..	..
79	Montarnaud I	43	..	..	..	..	..	..	..	..	..	..	..	..	..	..
80	Montarnaud II	..	..	..	..	..	..	..	..	..	..	..	..	..	..	..
81	Fedjet Nemaken	10	..	..	..	..	..	..	..	..	..	..	..	..	..	..
82	El Hafsia	10	..	..	..	..	..	..	..	..	..	..	..	..	..	..
83	Mengoub	37	..	..	..	..	..	..	..	..	..	..	..	..	13	..
84	Grombalia	10	..	..	..	..	..	..	..	..	..	..	..	..	..	..
85	Aïn Téborok	—	—	—	—	—	—	—	—	—	—	—	—	—	—	—
86	Kouba Kbira	..	..	..	..	..	..	..	..	..	..	..	..	..	..	..
87	Soliman	..	..	..	..	..	..	..	..	..	..	..	..	..	..	..
88	Oued el Abid	5	..	..	..	..	..	..	..	..	..	..	..	..	..	5
89	Menzel Temime	15	..	..	..	..	..	..	..	..	..	..	..	..	..	..
90	Menzel Yahia	..	..	..	..	..	..	..	..	..	..	..	..	..	..	..
91	Nabeul	15	..	..	..	..	..	..	..	..	..	..	..	..	4	..
92	Bir Bou Rebka	..	..	..	..	..	..	..	..	..	..	..	..	..	..	..
93	Hammamet	—	—	—	—	—	—	—	—	—	—	—	—	—	—	—
94	Kélibia	..	..	..	..	..	..	..	..	..	..	..	..	..	..	..
95	Khlédia	22	..	..	..	..	..	..	..	..	..	..	..	..	0	..
96	Aïn El Asker	0	..	..	..	..	..	..	..	..	..	..	..	..	0	..
97	Djebel Oust	33	..	..	..	..	..	..	..	..	..	..	..	..	..	0
98	Smindja (Depienne)	0	..	..	..	..	..	..	..	..	..	..	..	..	..	..
99	Moghrane	..	..	..	..	..	..	..	..	..	..	..	..	..	..	..
100	Val Saint Pierre	..	..	..	..	..	..	..	..	..	8	..	..	..	..	..
101	Zaghouan (Ville)	0	..	..	..	..	..	..	..	..	..	..	..	..	..	..
102	Zaghouan (Contrôle)	12	..	..	..	..	..	..	..	..	..	..	..	..	..	1
103	Aïn Zériba (Frais Vallon)	18	..	..	..	..	..	..	..	..	..	..	..	..	5	..
104	Zériba	..	..	..	..	..	..	..	..	..	..	..	..	..	..	..
105	Aïn Battaria	0	..	..	..	..	..	..	..	..	..	..	..	..	0	..
106	Val Suzon	..	..	..	..	..	..	..	..	..	..	..	..	..	..	..
107	Oued el Hammam	..	..	..	..	..	..	..	..	..	..	..	..	..	..	..
108	Oued Dridja	..	..	..	..	..	..	..	20	..	..	..	..	..	..	..
109	Ste Marie du Zit	0	..	..	..	..	..	..	..	..	..	..	..	..	0	..
110	Ste Marie du Zit (Sans Souci)	..	..	..	..	..	..	..	..	..	..	..	..	..	..	..
111	Beni Deraj	..	..	..	..	..	..	..	..	..	..	..	..	..	..	..
112	Ségermès	..	..	..	..	..	..	..	..	..	..	..	..	..	0	..
113	Saouaf (Aïn Zectoum)	0	..	..	..	..	..	..	..	..	..	..	..	0	..	..
114	Saouaf (Hl. Zeguidan)	0	..	..	..	..	..	..	..	..	..	..	..	..	24	..
115	Saouaf (grandes gouttes)	—	—	—	—	—	—	—	—	—	—	—	—	—	—	—
116	Bou Ficha	10	..	..	..	..	..	..	..	..	..	..	..	..	..	..
117	El Kley	20	..	..	..	..	..	..	..	..	..	..	..	..	..	..

Mois d'Août

Nos	16	17	18	19	20	21	22	23	24	25	26	27	28	29	30	31	Total en millimètres	Nombre de jours	Observations particulières
60	..	..	..	..	..	..	..	..	..	..	..	..	..	..	..	..	1.6	2	
61	..	..	..	..	..	..	..	..	..	..	..	..	..	..	..	..	0.0	0	
62	..	..	..	..	..	..	..	..	..	..	..	..	..	..	..	..	0.0	0	
63	..	..	..	..	..	..	..	..	..	..	..	..	..	..	..	..	2.5	3	
64	..	..	..	..	..	..	..	..	..	..	..	..	..	..	..	..	3.0	1	
65	—	—	—	—	—	—	—	—	—	—	—	—	—	—	—	—	—	—	
66	..	..	..	..	..	..	..	..	..	..	..	..	..	..	..	..	3.2	1	
67	..	..	..	..	..	..	..	..	..	..	..	..	..	..	..	..	5.2	3	
68	..	..	..	..	..	..	..	..	..	..	..	..	..	..	..	..	0.0	0	
69	..	..	..	..	..	..	..	..	..	..	..	..	..	..	..	..	1.5	1	
70	—	—	—	—	—	—	—	—	—	—	—	—	—	—	—	—	—	—	
71	..	..	..	..	..	..	..	..	..	..	..	..	..	..	..	..	0.7	1	
72	..	..	..	..	..	..	..	..	..	..	..	..	..	..	..	..	0	1	
73	—	—	—	—	—	—	—	—	—	—	—	—	—	—	—	—	—	—	
74	..	..	..	..	..	..	..	..	..	..	..	..	..	..	..	..	0.5	1	
75	..	..	..	..	..	..	..	..	..	..	..	..	..	..	..	..	0	2	
76	..	..	..	..	..	..	..	..	..	..	..	..	..	..	..	..	0.3	1	
77	..	..	..	..	..	..	..	..	..	..	..	..	..	..	..	..	0.0	0	
78	..	..	..	..	..	..	..	..	..	..	..	..	..	..	..	..	0.0	0	
79	..	..	..	..	..	..	..	..	..	..	..	..	..	..	..	..	4.3	1	
80	..	..	..	..	..	..	..	..	..	..	..	..	..	..	..	..	0.0	0	
81	..	..	..	..	..	..	..	..	..	..	..	..	..	..	..	..	1.0	1	
82	..	..	..	..	..	..	..	..	..	..	..	..	..	..	..	..	1.0	1	
83	..	..	..	..	..	..	..	..	..	..	..	..	..	..	..	..	5.0	1	
84	..	..	..	..	..	..	..	..	..	..		..	..	..	..	..	1.0	1	
85	—	—	—	—	—	—	—	—	—	—	—	—	—	—	—	—	—	—	
86	..	..	..	..	..	..	..	..	..	..	..	..	..	..	..	..	0.0	0	
87	..	..	..	..	..	..	..	..	..	..	..	..	..	..	..	..	0.0	0	
88	..	..	..	..	..	..	..	..	..	..	..	..	..	..	..	..	1.0	2	
89	..	..	..	..	..	..	..	..	..	..	..	..	..	..	..	..	1.5	1	
90	..	..	..	..	..	..	..	..	..	..	..	..	..	..	..	..	0.0	0	
91	..	..	..	..	..	..	..	..	..	..	..	..	..	..	..	..	1.9	2	
92	..	..	..	..	..	..	..	..	..	..	..	..	..	..	..	..	0.0	0	
93	—	—	—	—	—	—	—	—	—	—	—	—	—	—	—	—	—	—	
94	..	..	..	..	..	..	..	..	..	..	..	..	..	..	..	..	0.0	0	
95	..	..	..	..	..	..	..	..	..	..	..	..	..	..	..	..	2.2	2	
96	..	..	..	..	..	..	..	..	..	..	0	..	..	..	..	..	0	3	
97	..	..	..	..	..	..	..	..	..	..	..	..	..	..	..	..	3.3	2	
98	..	..	..	..	..	..	..	..	..	..	..	20	..	..	..	..	2.0	2	
99	..	..	..	..	..	..	..	..	..	..	..	..	..	..	..	..	0.0	0	
100	..	..	..	..	..	..	..	0	..	..	..	..	..	..	..	..	0.8	2	
101	..	..	..	..	..	..	..	..	..	..	..	..	..	..	..	..	0	1	
102	..	..	..	..	..	..	..	..	..	..	..	..	1	..	..	..	1.4	3	
103	..	..	..	..	..	..	..	..	..	..	..	..	..	..	..	..	2.3	2	
104	..	..	..	..	..	..	..	..	..	..	..	..	..	..	..	..	0.0	0	
105	..	..	..	..	..	..	..	..	..	..	..	..	..	..	..	..	0	2	
106	..	..	..	..	..	..	..	..	..	..	..	..	..	..	..	..	0.0	0	
107	..	..	..	..	..	..	..	..	..	..	..	..	..	..	..	..	0.0	0	
108	..	..	..	..	..	..	..	..	..	..	..	313	8	..	..	..	34.1	3	
109	..	..	..	..	..	..	..	..	..	..	..	..	..	..	..	..	0	2	
110	..	..	..	..	..	..	..	..	..	..	..	..	..	..	..	..	0.0	0	
111	..	..	..	..	..	..	..	..	..	..	..	..	..	..	..	..	0.0	0	
112	..	..	..	..	..	..	..	..	..	..	..	..	..	..	..	..	0	1	
113	..	..	..	..	..	..	..	..	..	..	..	..	..	..	..	..	0	2	
114	..	..	..	..	..	..	..	..	..	..	..	..	..	..	..	..	2.4	2	
115	—	—	—	—	—	—	—	—	—	—	—	—	—	—	—	—	—	—	
116	..	..	..	..	..	..	..	..	..	..	..	..	..	..	..	..	1.0	1	
117	..	..	..	..	..	..	..	..	..	..	..	..	..	..	..	..	2.0	1	

Signes conventionnels et abréviations : x pluies non mesurées ; o gouttes ; — pas d'observation ; ... pas de pluie

Nos	Stations	1	2	3	4	5	6	7	8	9	10	11	12	13	14	15
118	Enfidaville	o	..	..	..	..	..	..	..	..	..	..	..	..	o	..
119	Djeradou (Nord)	..	..	..	..	..	..	..	..	..	..	..	..	..	..	..
120	Djeradou (Sud)	..	..	..	..	..	..	..	..	..	..	..	..	..	..	..
121	Djebebina	..	..	..	..	..	..	..	..	..	..	..	..	..	..	o
122	St Maurice de Djebebina	..	..	..	..	..	..	..	..	..	..	..	..	..	5	..
123	Henchir Hasbate	..	..	..	..	..	..	..	..	..	..	..	..	..	..	..
124	Domaine La Fauvette	..	..	..	..	..	..	..	..	..	..	..	..	..	..	..
125	Oued el Beylick (Foreston les lilas)	..	..	..	..	..	..	..	..	..	..	..	..	..	o	..
126	Henchir Saouar	20	..	..	..	..	..	..	..	..	..	..	..	..	..	..
127	Dhomda	..	..	..	..	..	..	..	..	..	..	..	..	..	..	..
128	Sidi Bou Becker	..	..	..	..	..	..	..	..	..	..	..	..	..	..	..
129	Sidi Naoui	..	..	..	..	..	..	..	..	..	..	..	..	..	..	..
130	Ben Smaïn	..	..	..	..	..	..	..	..	..	..	..	..	..	..	..
131	Sidi Aouidat	..	..	..	..	..	..	..	..	..	..	..	..	..	..	..
132	Ain Remada	..	..	..	..	..	..	..	..	..	..	..	..	..	..	..
133	Ain Allega	..	..	..	..	..	..	..	..	..	..	..	..	..	..	..
134	Ain Fourna	..	..	..	..	..	..	..	..	..	..	..	..	..	..	..
135	Henchir Remana	..	..	..	..	..	..	..	..	..	..	..	..	..	..	..
136	Souk Rebâa	..	..	..	..	..	..	..	..	..	..	..	..	..	..	..
137	Ain M'Zata	..	..	..	..	..	..	..	..	..	..	..	..	..	..	..
138	Sidi Saïd	..	..	..	..	..	..	..	..	..	..	..	..	..	..	..
139	Henchir Es Schilli	..	..	..	..	..	..	..	..	..	..	..	..	..	..	..
140	Ste Lucie (El Aroussa)	..	..	..	..	..	..	..	..	..	..	..	..	..	..	..
141	El Aroussa (domaine)	..	..	..	..	..	..	..	..	..	..	..	..	..	..	..
142	Djelida (El Aroussa)	..	..	..	..	..	..	..	..	..	..	..	..	..	..	..
143	Goussat El Bey	..	..	..	..	..	..	..	..	..	..	..	..	..	10	..
144	Gafour	..	..	..	..	..	..	..	..	..	..	..	..	..	..	..
145	Gafour Supérieur	..	..	..	..	..	..	..	..	..	..	..	..	..	..	..
146	Sidi Ayed	..	..	..	..	..	..	..	..	..	..	..	..	..	..	..
147	Ain Garsa	..	..	..	..	..	..	..	..	..	..	..	..	..	..	..
148	Sidi Attia	—	—	—	—	—	—	—	—	—	—	—	—	—	—	—
149	Bou Arada	—	—	—	—	—	—	—	—	—	—	—	—	—	—	—
150	Bou Arada (F. Artois)	..	..	..	..	..	..	..	..	..	..	..	..	..	..	..
151	Ez Remil Etat	..	..	..	..	..	..	..	..	..	..	..	..	..	..	..
152	Kheniguet Ed Dokam	..	..	..	o	o	..	..	..	..	..	..	..	20	..	..
153	Soukanda	..	..	..	..	..	..	..	..	..	..	..	..	..	..	..
154	Saadia du Bargou	..	..	..	..	..	..	..	..	..	..	..	..	..	..	..
155	Djebel Djougar	..	..	..	..	..	..	..	..	..	..	..	..	..	..	..
156	Henchir Medjet es Soltane	..	..	..	..	..	..	..	..	..	..	..	..	..	15	..
157	Salines de Sorbeuss	..	..	..	..	..	..	..	..	..	..	..	..	..	..	20
158	Sorbeuss (Romarins)	3	..	..	..	..	..	..	..	..	..	..	..	..	..	..
159	Elba Hsour	..	..	..	..	..	..	45	..	..	..	..	..	..	25	..
160	Bahara (H. El Meya)	..	..	..	..	..	..	..	..	..	..	..	..	..	..	..
161	Le Kef	..	..	..	..	..	..	..	..	..	..	..	..	..	..	..
162	Mine Hebouch (Safrane)	..	..	..	..	..	..	..	..	..	..	..	..	..	..	..
163	Oued Mellègue	..	..	..	..	..	..	..	..	..	..	..	..	..	..	..
164	Djerissa	..	..	..	..	..	..	..	..	..	..	..	..	..	..	..
165	Ain Mesria	..	..	..	..	..	..	..	..	..	..	..	..	..	..	..
166	Kalaat-es-Senan	..	..	..	..	..	..	..	..	..	..	..	..	..	..	..
166	Le Kouif	..	..	..	..	..	..	..	..	..	..	..	..	..	..	..
168	Le Hsour	..	..	..	..	..	..	..	..	..	..	..	..	..	..	..
169	Mactar	10	..	..	..	..	..	o	..	..	..	..	..	..	..	..
170	La Hessera	..	..	..	..	..	..	30	..	..	..	..	..	..	..	..
171	Rohia	..	..	..	..	..	..	..	..	..	..	..	..	..	..	..
172	Rebiba	o	..	..	..	o	..	..	..	..	..	..	..	..	..	..
173	Sakiet-Mine	..	..	..	..	..	..	..	o	..	..	..	..	..	..	20
174	Concha	..	..	..	..	..	..	..	o	..	..	..	..	..	..	14
175	Kalaa Djerda	o	..	..	..	11	..	..	..	..	..	..	..	..	..	..
176	Tadjerouine (Zouagha)	..	..	..	..	..	..	..	..	..	..	..	..	..	..	..
177	Tadjerouine (Feuille)	..	..	..	..	..	..	..	..	..	..	..	..	..	o	..

Mois d'Août

N°	16	17	18	19	20	21	22	23	24	25	26	27	28	29	30	31	Total en millimètres	Nombre de jours	Observations particulières
118	..	..	..	..	..	..	..	..	..	..	..	34	..	..	..	..	3.4	3	
119	..	..	..	..	..	..	..	..	..	..	..	..	..	..	..	..	0.0	0	
11	..	..	..	..	..	..	..	..	..	..	..	..	..	..	..	..	0.0	0	
121	..	..	..	..	..	..	..	..	..	..	25	..	..	..	..	..	2.5	2	
122	..	..	..	..	..	..	..	..	24	..	..	..	..	..	..	..	2.9	2	
123	..	..	..	..	..	..	..	..	..	..	..	..	87	..	..	..	8.7	1	
124	..	..	..	..	..	..	..	10	..	..	..	..	..	..	..	..	1.0	1	
125	..	..	..	..	..	..	..	..	..	..	..	..	..	..	..	..	0	1	
126	..	..	..	..	..	..	..	..	..	..	..	80	..	..	..	..	10.0	2	
127	..	..	..	..	..	..	..	..	..	..	..	53	..	..	..	..	5.3	1	
128	..	..	..	..	..	..	..	..	..	..	..	81	..	..	..	..	8.1	1	
129	..	..	..	..	..	..	..	..	..	..	..	..	..	..	..	..	5.0	×	
130	..	..	..	..	..	..	..	..	..	..	..	..	..	..	..	..	11.0	×	
131	..	..	..	..	..	..	..	..	..	..	..	..	..	..	..	..	7.0	×	
132	..	..	..	..	..	..	..	..	..	..	..	..	..	..	..	..	8.1	×	
133	..	..	..	..	..	..	..	..	..	..	..	..	..	..	..	..	6.7	×	
134	..	..	..	..	..	..	..	..	..	..	..	..	..	..	..	..	5.2	×	
135	..	..	..	..	..	..	..	..	..	..	..	..	..	..	..	..	6.3	×	
136	..	..	..	..	..	..	..	..	..	..	..	..	..	..	..	..	14.1	×	
137	..	..	..	..	..	..	..	..	..	..	..	..	..	..	..	..	29.7	×	
138	..	..	..	..	..	..	..	..	..	..	..	..	..	..	..	..	9.0	×	
139	..	..	..	..	..	..	..	..	..	..	..	..	..	..	..	..	7.2	×	
140	..	..	..	..	..	..	..	..	..	..	..	10	..	..	..	..	1.0	1	
141	..	..	..	..	..	..	..	..	..	..	..	35	..	..	..	..	3.5	1	
142	..	..	..	..	..	..	..	..	..	..	..	91	..	..	..	..	9.1	1	
143	..	..	..	..	..	..	..	..	..	..	..	..	..	..	..	..	1.0	1	
144	..	..	..	..	..	..	..	..	..	..	..	..	..	..	..	..	0.0	0	
145	..	..	..	..	..	..	..	..	..	..	..	..	..	..	..	..	0.0	0	
146	..	..	..	..	..	..	..	..	..	..	..	..	..	..	..	..	0.0	0	
147	..	..	..	..	..	..	..	..	..	..	..	..	..	..	..	..	0.0	0	
148	—	—	—	—	—	—	—	—	—	—	—	—	—	—	—	—	—	—	
149	—	—	—	—	—	—	—	—	—	—	—	—	—	—	—	—	—	—	
150	..	..	..	..	..	..	112	..	..	..	..	..	..	..	..	..	11.2	1	
151	..	..	..	..	..	..	..	..	..	..	37	..	..	..	..	..	3.7	1	
152	..	..	..	..	..	..	..	..	..	..	..	..	..	..	..	0	2.0	4	
153	..	..	..	..	..	..	..	..	..	..	..	..	..	..	..	..	0.0	0	
154	..	..	..	..	..	..	..	..	..	..	..	240	..	..	..	..	24.0	1	
155	..	..	..	..	..	..	..	..	..	..	..	0	..	..	..	..	0	1	
156	..	..	..	..	..	..	..	..	..	..	..	203	..	..	..	..	21.8	2	
157	..	..	..	..	..	..	..	..	..	..	..	45	..	..	..	..	6.5	2	
158	..	..	..	..	..	..	..	..	..	..	..	65	..	..	..	..	6.8	2	
159	..	..	..	..	..	..	..	..	..	..	..	105	..	..	..	..	17.5	3	
160	..	..	..	..	..	..	..	..	..	..	..	18	..	..	..	..	1.8	1	
161	..	..	..	..	..	..	..	..	..	..	..	233	..	..	..	..	23.3	1	
162	..	..	..	..	..	..	..	..	..	..	..	50	..	..	..	..	5.0	1	
163	..	..	..	..	..	..	..	..	..	..	..	..	..	..	..	..	0.0	0	
164	..	..	..	..	..	..	..	..	..	..	..	..	..	..	..	..	×	×	
165	..	..	..	..	..	..	..	..	..	..	..	..	..	..	..	..	5.3	×	
166	..	..	..	..	..	..	..	..	..	..	..	..	..	..	..	..	66.0	×	
167	..	..	..	..	..	..	..	..	..	..	..	..	..	..	..	..	12.6	×	
168	—	—	—	—	—	—	—	—	—	—	—	—	—	—	—	—	—	—	
169	..	..	..	..	..	..	..	..	..	..	..	290	..	..	..	..	30.0	3	
170	..	..	..	..	..	..	..	..	..	..	..	50	..	..	..	..	8.0	2	
171	..	..	..	..	..	..	..	..	..	..	..	..	..	..	..	..	0.0	0	
172	..	..	..	..	..	..	..	..	..	..	..	302	..	..	..	..	30.2	3	
173	..	..	..	..	..	..	..	..	..	..	..	..	..	..	..	..	2.0	2	
174	..	..	..	..	..	..	..	..	..	..	..	..	..	..	..	..	1.4	2	
175	..	..	..	..	..	..	..	..	..	..	..	680	..	..	..	..	69.1	3	
176	..	..	..	..	..	..	..	..	..	..	..	70	..	..	..	..	7.0	1	
177	..	..	..	..	..	..	..	..	..	..	..	400	..	..	..	..	40.0	2	

Signes conventionnels et abréviations: x pluies non mesurées; o gouttes; — pas d'observation; ... pas de pluie

Nos	Stations	1	2	3	4	5	6	7	8	9	10	11	12	13	14	15
178	Thala	..	..	..	..	..	o	27	..	..	..	-	..	..	o	..
179	Sbiba	—	—	—	—	—	—	—	—	—	—	—	—	—	—	—
180	Djilma	—	—	—	—	—	—	—	—	—	—	—	—	—	—	—
181	Sbeïtla	11	..	..	..	..	..	..	..	..	..	..	..	..	..	..
182	Feriana	—	—	—	—	—	—	—	—	—	—	—	—	—	—	—
183	Le Chambi	..	..	..	..	..	..	..	..	..	..	..	..	..	..	..
184	La Fauconerie	2	..	..	..	..	..	..	..	..	..	..	..	..	..	..
185	Guemouda (Sidi Bouzit)	..	..	..	..	..	..	..	..	..	..	..	..	..	..	..
186	Sbikha-es-Sbatt	10	..	..	..	..	..	..	..	..	..	..	..	..	35	..
187	Sbikhat	..	..	..	..	..	..	..	..	..	..	..	..	..	..	..
188	Henchir Oueriah {Sbikha Nord	..	..	..	..	..	..	..	..	..	..	..	..	..	..	..
189	Besserour	..	..	..	..	..	..	..	..	..	..	..	..	..	..	..
190	El Alem (Henrville)	..	..	..	..	..	..	..	..	..	..	..	..	..	..	..
191	Henchir Medjema	..	..	..	..	..	..	..	..	..	..	..	..	..	..	..
192	Kairouan	111	..	..	..	..	o	o	..	..	..	..	..	..	..	..
193	Kichon	105	..	..	..	..	..	..	..	..	..	..	..	..	..	..
194	El Arich	..	..	..	..	..	..	..	..	..	..	..	..	..	..	..
195	Ste Madeleine d'Ousseltia	3	..	..	..	..	o	o	..	..	..	..	..	..	o	..
196	Ousseltia	..	..	..	..	..	..	..	..	..	..	..	..	..	..	..
197	Sidi Amor el Menani	..	..	..	..	..	..	..	..	..	..	..	..	..	..	..
198	Djebel Trozza	..	..	..	..	..	..	..	..	..	..	..	..	..	..	..
199	Laouareb	10	..	..	..	..	..	..	..	..	..	..	..	..	..	..
200	El Haouareb	—	—	—	—	—	—	—	—	—	—	—	—	—	—	—
201	Ain Bez	..	..	..	..	..	..	..	..	..	..	..	..	..	..	..
202	Sidi Saad	—	—	—	—	—	—	—	—	—	—	—	—	—	—	—
203	Ain Koudiat	..	..	..	..	..	..	..	..	..	..	..	..	..	..	..
204	Sidi Mansour	..	..	..	..	..	..	..	..	..	..	..	..	..	..	..
205	Hadjeb el Aioun	..	..	..	..	..	..	..	..	..	..	..	..	..	..	..
206	Smala des Souassi	..	..	..	..	..	..	..	..	..	..	..	..	..	..	..
207	Sidi Bou Ali	o	..	..	..	..	..	..	..	..	..	..	..	..	..	..
208	Akouda	160	..	..	..	..	..	o	..	..	..	..	..	..	..	..
209	Sousse	73	..	..	..	..	o	..	..	..	..	..	..	..	..	..
210	Monastir	—	—	—	—	—	—	—	—	—	—	—	—	—	—	—
211	Ksour Essaf	—	—	—	—	—	—	—	—	—	—	—	—	—	—	—
212	Salakta	5	..	..	..	..	..	..	..	..	..	..	..	..	..	..
213	Mahédia	—	—	—	—	—	—	—	—	—	—	—	—	—	—	—
214	Triaga	20	..	..	..	..	..	..	..	..	..	..	..	..	..	..
215	Bou Thadi	..	..	..	..	..	..	..	..	..	..	..	..	..	..	..
216	Sfax	o	..	..	..	..	..	..	..	..	..	..	..	..	..	..
217	Graïba (Gare)	o	..	..	..	..	..	..	..	..	..	..	..	..	..	..
218	St Michel du Sud	..	..	..	..	..	..	..	..	..	..	..	..	..	..	..
219	Gabès	..	..	..	..	..	..	..	..	..	..	..	..	..	..	..
220	Djerba	o	..	..	..	..	..	..	..	..	..	..	..	..	..	..
221	Zarzis	o	..	..	..	..	..	..	..	..	..	..	..	..	..	..
222	Ben Gardane	..	..	..	..	..	..	..	..	..	..	..	..	..	..	..
223	Chahal (F. Roux)	..	..	..	..	..	..	..	..	..	..	..	..	..	..	..
224	Chahal	o	..	..	..	..	..	..	..	..	..	..	..	..	..	..
225	Laurens	o	..	..	..	..	..	..	..	..	..	..	..	..	..	..
226	Dolfus	..	..	..	..	..	..	..	..	..	..	..	..	..	..	..
227	St Michel	2	..	..	..	..	..	..	..	..	..	..	..	..	..	..
228	Be Mergo	..	..	..	..	..	..	..	..	..	..	..	..	..	..	..
229	Ben Nessim	..	..	..	..	..	..	..	..	..	..	..	..	..	..	..
230	Molinos	10	..	..	..	..	..	..	..	..	..	..	..	..	..	..
231	Bordj Lacroix	7	..	..	..	..	..	..	..	..	..	..	..	..	..	..
232	Mirabaud	15	..	..	..	..	..	..	..	..	..	..	..	..	..	..

N°	16	17	18	19	20	21	22	23	24	25	26	27	28	29	30	31	Total en millimètres	Nombre de jours	Observations particulières
178	..	..	..	..	..	..	..	..	..	..	..	71	..	..	..	..	9.8	4	
179	—	—	—	—	—	—	—	—	—	—	—	—	—	—	—	—	—	—	
180	—	—	—	—	—	—	—	—	—	—	—	—	—	—	—	—	—	—	
181	..	..	..	..	..	..	..	..	..	..	..	..	..	..	..	..	1.1	1	
182	—	—	—	—	—	—	—	—	—	—	—	—	—	—	—	—	—	—	
183	..	..	..	..	..	..	..	..	..	..	..	..	..	..	..	..	0.0	0	
184	..	0	..	..	..	..	..	..	..	..	..	0	..	..	..	..	0.2	3	
185	..	0	..	..	..	..	..	..	..	..	..	..	..	..	..	..	0	1	
186	..	..	..	..	..	..	..	..	..	..	..	60	..	..	..	..	10.5	3	
187	..	..	..	..	10	..	..	..	..	..	..	21	..	..	..	..	3.1	2	
188	..	..	..	..	..	..	..	..	..	..	..	120	..	..	..	..	12.0	1	
189	..	..	..	..	..	..	..	..	..	..	26	..	..	..	..	..	2.6	1	
190	..	..	..	..	..	..	..	..	..	..	..	10	..	..	..	..	1.0	1	
191	..	..	..	..	..	..	..	..	..	..	..	0	..	..	..	..	0	1	
192	..	..	..	..	..	..	..	..	..	..	..	6	8	..	..	..	12.5	5	
193	..	..	..	..	..	..	..	..	..	..	..	55	20	..	..	..	18.0	3	
194	..	..	..	..	..	..	..	..	..	..	..	..	..	..	..	..	0.0	0	
195	..	..	..	..	..	..	..	..	0	0	..	124	..	..	..	..	12.7	7	
196	..	..	..	..	..	..	..	..	..	..	..	135	..	..	..	..	13.5	1	
197	..	..	..	..	..	..	..	..	..	0	..	20	..	..	..	..	2.0	2	
198	..	..	..	..	..	..	..	..	..	..	..	..	..	..	..	..	0.0	0	
199	..	..	..	..	..	..	..	..	..	..	..	12	..	..	..		2.2	2	
200	—	—	—	—	—	—	—	—	—	—	—	—	—	—	—	—	—	—	
201	..	..	..	..	..	..	..	..	..	..	..	..	..	..	..	..	36.7	×	
202	—	—	—	—	—	—	—	—	—	—	—	—	—	—	—	—	—	—	
203	..	..	..	..	..	..	..	..	..	..	..	140	..	..	..	..	14.0	1	
204	..	..	..	..	..	..	..	..	..	..	..	..	..	..	..	..	0.0	0	
205	..	..	..	..	..	..	..	..	..	..	..	60	..	..	..	..	6.0	1	
206	..	..	..	..	..	..	..	..	..	..	..	..	..	..	..	..	0.0	0	
207	..	..	..	..	..	..	..	..	..	..	..	..	..	..	..	..	0	1	
208	..	..	..	..	..	..	..	..	..	..	..	0	..	..	..	..	16.0	3	
209	..	..	..	..	..	..	..	..	..	..	..	..	..	..	..	..	7.3	2	
210	—	—	—	—	—	—	—	—	—	—	—	—	—	—	—	—	—	—	
211	—	—	—	—	—	—	—	—	—	—	—	—	—	—	—	—	—	—	
212	..	..	..	..	..	..	..	..	..	..	..	..	..	..	..	..	0.5	1	
213	—	—	—	—	—	—	—	—	—	—	—	—	—	—	—	—	—	—	
214	..	..	..	..	..	..	..	..	..	..	..	..	..	..	..	..	2.0	1	
215	..	..	..	..	..	..	..	..	..	..	..	..	..	..	..	..	0.0	0	
216	..	..	..	..	..	..	..	..	..	..	..	..	..	..	..	..	0	1	
217	..	..	..	..	..	..	..	..	..	..	..	0	..	..	..	..	0	2	
218	..	..	142	..	..	..	..	..	..	..	..	..	..	..	..	..	14.2	1	
219	..	..	53	..	..	..	..	..	..	12	..	..	..	..	..	..	6.5	2	
220	..	..	5	..	..	..	..	..	..	0	..	..	..	..	..	..	0.5	3	
221	..	..	0	..	..	..	..	..	..	..	..	..	..	..	..	..	0	2	
222	..	..	48	..	..	..	..	..	..	15	..	..	..	..	..	..	6.3	2	
223	..	..	..	..	..	..	..	..	..	..	..	..	..	..	..	..	0.0	0	
224	..	..	20	..	..	..	..	..	..	..	..	..	..	..	..	..	2.0	2	
225	..	..	0	..	..	..	..	..	..	..	..	..	..	..	..	..	0	2	
226	..	..	0	..	..	..	..	..	..	..	..	..	..	..	..	..	0	1	
227	..	..	5	..	..	..	..	..	..	..	..	..	..	..	..	..	0.7	2	
228	..	..	..	..	..	..	..	..	..	..	..	..	0	..	..	..	0	1	
229	..	..	..	..	..	..	..	..	..	..	..	..	..	..	..	..	0.0	0	
230	..	..	..	..	..	..	..	..	..	0	..	..	..	..	..	..	1.0	2	
231	..	29	..	..	..	..	..	..	..	..	..	..	..	..	..	..	3.6	2	
232	..	..	..	..	..	..	..	..	..	..	..	..	..	..	..	..	1.5	1	

Année 1926

Signes conventionnels et abréviations : x pluies non mesurées ; ○ gouttes ; — pas d'observation ; ... pas de pluie

Nos	Stations	1	2	3	4	5	6	7	8	9	10	11	12	13	14	15
233	Maknassy	..	..	..	..	..	..	..	..	..	..	..	..	..	..	..
234	Sened	25	..	..	..	..	35	..	..	..	..	..	..	..	..	..
235	Gafsa	..	..	..	..	..	..	..	..	..	..	..	..	..	..	..
236	Tabeditt	..	..	..	..	..	..	..	..	..	..	..	..	..	..	..
237	Metlaoui	3	..	..	..	..	..	..	..	..	..	..	..	..	..	..
238	Redeyef	0	..	..	..	..	..	..	..	..	..	..	..	..	..	..
239	El Hamma de Gabès	..	..	..	..	..	..	..	..	..	..	..	..	..	..	..
240	Tozeur	..	..	..	..	..	..	..	..	..	..	..	..	..	..	..
241	Kébili	..	..	..	..	..	..	..	..	..	..	..	..	..	..	..
242	Matmata	..	..	..	..	..	..	..	..	..	..	..	..	..	..	..
243	Médénine	..	..	..	..	..	..	..	..	..	..	..	..	..	..	..
244	Tataouine	0	—	..	..	..	..	..	..	..	..	..	..	..	..	..
245	Dehibat	..	..	..	..	..	..	..	..	..	..	..	..	..	..	..
246	Fort Saint	..	..	..	..	..	..	..	..	..	..	..	..	..	..	..

Mois d'Août

N°	16	17	18	19	20	21	22	23	24	25	26	27	28	29	30	31	Total en millimètres	Nombre de jours	Observations particulières
233	..	..	..	..	..	..	..	..	..	..	..	..	..	..	..	..	0.0	0	
234	..	..	..	..	..	..	..	..	..	..	..	..	..	..	..	..	6.0	2	
235	..	..	..	..	..	..	..	..	..	..	..	..	..	..	..	..	0.0	0	
236	..	..	..	..	..	..	..	..	..	..	..	..	..	..	..	..	0.0	0	
237	..	..	0	..	..	..	..	..	..	..	..	..	..	..	..	..	0.3	2	
238	..	..	..	..	..	..	..	..	..	..	..	..	..	..	..	..	0	1	
239	..	..	25	..	..	..	..	..	..	..	..	..	..	..	..	..	2.5	1	
240	..	..	..	..	..	..	..	..	..	..	..	..	..	..	..	..	0.0	0	
241	..	..	0	..	..	..	..	..	..	..	..	..	..	..	..	..	0	1	
242	..	..	70	..	..	..	..	..	..	..	..	..	..	..	..	..	7.0	1	
243	..	..	0	..	..	..	..	..	..	0	..	..	..	..	..	..	0	2	
244	..	0	8	..	..	..	..	..	..	..	..	..	..	..	..	..	0.8	3	
245	..	..	..	..	..	..	..	..	..	..	..	..	..	..	..	..	0.0	0	
246	..	..	..	..	..	..	..	..	..	..	..	..	..	..	..	..	0.0	0	

SEPTEMBRE 1926

Signes conventionnels et abréviations : x pluies non mesurées ; o gouttes ; — pas d'observation ; ... pas de pluie

Nos	Stations	1	2	3	4	5	6	7	8	9	10	11	12	13	14	15
1	Tabarka	..	..	..	..	..	..	21	74	180	185	..	20	..	..	..
2	Sauvage	..	..	..	..	..	..	170	..	..	..	605	..	..	..	..
3	Aïn Draham	..	..	..	..	..	10	..	340	220	..	..	..	..	..	..
4	El Feidja	..	..	..	0	..	..	..	325	785	..	..	415	..	..	..
5	Fernana	..	..	..	..	..	..	207	..	..	..	..	..	..	..	..
6	Ghardimaou	0	..	..	..	..	..		362	75	..	217	67	..	0	..
7	La Forestière	..	..	..	..	..	..	315	740	0	..	290	..	..	..	..
8	Le Mounchar	..	..	..	.	23	.	..	125	..	..	..	..	..	..	..
9	Aïn el Abeyer	..	..	0	..	..	..	102	..	..	0	—	—	—	—	—
10	Rouiguiba	..	..	..	..	..	..	..	110	..	..	..	55	..	..	..
11	Béja	..	..	..	..	15	0	10	55	..	..	..	..	0	..	..
12	El Afareg	0	0	0	5	0	0	114	0	..	..	..	..	..	..	..
13	Dr Aïn Essid	..	..	..	0	0	0	0	102	..	..	..	..	..	..	..
14	Beauce Tunisienne	..	..	..	..	..	..	..	141	..	..	..	..	..	..	..
15	Sedjenane (gare)	..	..	..	..	..	..	70	100	..	..	..	190	..	..	..
16	El Guetma	..	..	..	..	..	..	..	95	75	..	..	..	..	..	..
17	Henchir Sria	..	..	..	..	..	..	..	120	60	..	..	..	..	..	..
18	Bechateur	..	..	..	..	..	..	..	..	..	..	..	..	..	..	..
19	Aïn Faouar	..	..	..	..	..	..	..	..	..	..	..	..	..	..	..
20	Dar Hamila	..	..	..	..	..	..	..	..	..	..	..	..	..	..	..
21	Oued Mérazig	..	..	..	..	..	..	..	..	..	..	..	..	..	..	..
22	Eddekila	..	..	..	..	..	380	..	..	..	30	..	..	..	..	..
23	Chouigui	—	—	—	—	—	—	—	—	—	—	—	—	—	—	—
24	Chougafa	..	..	..	0	..	..	50	0	..	0	0	..	..	..	..
25	Chaouat	..	..	..	0	..	..	..	136	..	..	..	..	..	..	..
26	Bordj Hadida	..	..	..	..	..	..	..	94	..	..	..	.	..	..	..
27	Bizerte (carouba)	..	0	..	..	..	0	95	40	..	..	0	..	..	..	..
28	Bizerte (Contrôle)	..	..	..	..	..	..	..	105	48	..	..	..	..	..	..
29	Les Mekinas	..	..	..	..	..	110	45	195	15	..	14	..	..	..	..
30	Utique	..	..	..	..	..	..	324	76	..	..	..	..	..	..	..
31	Porto Farina	..	..	..	..	..	..	..	40	..	..	..	..	..	..	..
32	Tindja	..	..	..	..	..	..	..	..	..	..	..	..	..	..	..
33	Mabtouha	..	..	..	..	..	..	..	196	132	..	..	..	..	..	..
34	Selma	..	..	..	..	..	0	245	110	0	..	..	..	..	..	..
35	Sidi Tabek	..	..	..	..	..	..	107	90	..	..	..	..	..	..	..
36	Souk el Arba	..	..	..	..	..	..	..	120	..	..	..	38	..	..	..
37	Bulla Régia	..	..	..	..	..	70	..	.	..	..	..	..	..	140	..
38	Melah-Rechga	..	..	..	..	..	..	..	82	..	..	..	..	..	..	..
39	Zaouem	..	..	..	..	..	..	100	..	..	..	..	..	..	..	..
40	La Merdja	..	..	..	..	..	..	77	.	..	..	..		..	..	..
41	Le Thibar	..	..	..	..	..	..	..	110	60	..	..	..	..	..	..
42	Aïn Tounga	..	..	..	..	..	..	..	60	..	..	..	20	5	..	..
43	Téboursouk	..	..	..	..	..	..	..	60	..	..	..	..	..	..	..
44	Oued Zarga (Ste Alice)	—	—	—	—	—	—	—	—	—	—	—	—	—	—	—
45	Medjez el Bab	..	..	..	..	..	0	..	43	..	..	..	..	241	..	..
46	Dr d'Ukraine (Bir el Akdar)	..	..	..	..	..	50	7	..	..	..	..	60	..	..	..
47	Sidi Abdallah (Ksar Tyr)	..	..	..	0	0	0	55	18	0	..	..	110	..	..	..
48	Bordj sidi Sabah	..	..	..	..	..	..	..	70	..	..	..	500	..	..	..
49	Henchir Bronick	..	..	..	..	0	0	5	101	1	..	..	285	..	..	..
50	Le Goubellat	..	..	..	24	..	67	181	40	..	..	..	403	..	..	..
51	Medjah cheick Amor	..	..	..	..	0	0	70	45	..	..	..	294	..	..	..
52	Bir el Bey	..	..	..	..	..	105	55	70	..	..	..	522	..	..	..
53	Kheniguet (Le Goubellat)	..	..	..	24	..	67	201	34	0	..	..	313	..	..	..
54	Kheriga	—	—	—	—	—	—	—	—	—	—	—	—	—	—	—
55	Bordj Toum	..	..	..	..	..	..	127	207	50	0	..	70	..	..	..
56	Aïn Chargoura	..	..	..	..	..	..	..	..	..	..	..	..	..	..	..
57	Téboursba	—	—	—	—	—	—	—	—	—	—	—	—	—	—	—
58	Djédeida	—	—	—	—	—	—	—	—	—	—	—	—	—	—	—

Mois de Septembre

N°	16	17	18	19	20	21	22	23	24	25	26	27	28	29	30	31	Total en millimètres	Nombre de jours	Observations particulières
1	"	"	"	"	"	"	"	"	"	"	"	"	"	90	141	"	71.1	7	
2	0	"	"	"	"	"	"	"	"	"	"	"	95	120	205	"	119.5	6	
3	"	"	"	"	"	"	"	"	"	"	"	"	"	130	320	"	102.0	5	
4	"	"	"	45	"	"	"	"	"	"	"	"	80	100	104	"	235.4	8	
5	"	"	"	"	"	"	"	"	"	"	"	"	141	253	225	"	82.6	4	
6	"	"	"	0	"	"	"	"	"	"	"	"	"	90	"	"	81.1	8	
7	"	"	"	"	"	"	"	"	"	"	"	70	63	52	0	"	153.0	8	
8	"	"	"	1	"	"	"	"	"	"	"	"	101	219	213	"	68.2	6	
9	—	—	—	—	—	—	—	—	—	—	—	—	—	—	—	—	10.2	0.J	
10	"	"	"	"	"	"	"	"	"	"	"	"	"	312	251	"	72.8	4	
11	"	"	"	0	"	"	"	"	"	"	"	"	"	238	196	"	51.4	8	
12	"	"	"	43	"	"	"	"	"	"	"	"	96	243	88	"	58.9	12	
13	"	"	"	"	"	"	"	"	"	"	"	"	"	155	230	"	48.7	7	
14	"	"	"	"	"	"	"	"	"	"	"	"	"	187	155	"	48.3	3	
15	"	"	"	"	"	"	"	"	"	"	"	"	60	210	"	"	63.0	5	
16	"	"	285	"	"	"	"	"	"	"	"	"	"	160	140	"	75.5	5	
17	"	"	"	"	"	"	"	"	"	"	"	"	"	110	185	"	47.5	4	
18	"	"	"	"	"	"	"	"	"	"	"	"	"	"	"	"	2.0	X	
19	"	"	"	"	"	"	"	"	"	"	"	"	"	"	"	"	20.0	X	
20	"	"	"	"	"	"	"	"	"	"	"	"	"	"	"	"	8.5	X	
21	"	"	"	"	"	"	"	"	"	"	"	"	"	"	"	"	4.5	X	
22	"	"	"	"	"	"	"	"	"	"	"	"	"	300	70	"	78.0	4	
23	—	—	—	—	—	—	—	—	—	—	—	—	—	—	—	—	—	—	
24	"	"	"	"	"	"	"	"	"	35	246	0	0	"	"	"	33.1	9	
25	"	"	"	"	"	"	"	"	"	"	"	"	"	194	73	"	40.3	4	
26	"	"	"	"	"	"	"	"	"	"	"	"	"	145	45	"	28.5	4	
27	"	"	"	"	"	"	0	"	"	"	"	"	28	128	"	"	29.1	8	
28	"	"	"	"	"	"	"	"	"	"	"	"	"	22	105	"	28.0	4	
29	"	"	"	"	"	"	"	"	"	"	"	"	"	450	"	"	82.9	6	
30	"	"	"	"	"	"	"	"	"	"	"	"	24	276	"	"	70.0	4	
31	"	"	"	"	"	"	"	"	"	"	"	"	7	188	"	"	23.5	3	
32	"	"	"	"	"	"	"	"	"	"	"	"	20	60	"	"	8.0	2	
33	"	"	"	"	"	"	"	"	"	"	"	"	"	222	36	"	58.6	4	
34	"	"	"	"	"	"	"	"	"	"	"	"	"	232	35	"	62.2	6	
35	"	"	"	"	"	"	"	"	"	"	"	"	25	220	"	"	44.2	4	
36	"	"	41	"	"	"	"	"	"	"	"	"	"	100	120	"	46.9	5	
37	"	"	"	"	"	"	"	"	160	"	"	"	"	"	"	"	37.0	3	
38	"	"	"	"	"	"	"	"	"	"	"	"	"	325	50	"	45.7	3	
39	"	"	"	"	"	"	"	"	"	"	"	"	70	100	40	"	81.0	4	
40	"	"	"	"	"	"	"	"	"	"	"	"	47	122	37	"	28.3	4	
41	"	"	"	"	"	"	"	"	"	"	"	"	"	40	175	"	33.5	4	
42	"	"	"	210	"	"	"	"	"	"	"	"	15	130	30	"	57.0	7	
43	"	"	"	"	"	"	"	"	"	"	"	"	"	30	200	"	29.0	3	
44	—	—	—	—	—	—	—	—	—	—	—	—	—	—	—	—	—	—	
45	"	"	"	"	50	"	"	"	"	"	"	"	"	150	160	"	64.4	6	
46	"	"	"	"	"	"	"	"	"	"	"	"	"	"	120	"	23.7	4	
47	"	"	"	"	"	"	"	"	"	"	"	"	"	103	91	"	37.7	9	
48	"	"	"	"	"	"	"	"	"	"	"	"	"	120	90	"	78.0	4	
49	"	"	"	"	"	"	"	"	"	"	"	"	"	100	69	"	56.1	8	
50	"	"	"	"	"	"	"	"	"	"	"	"	"	182	20	"	91.7	7	
51	"	"	"	"	"	"	"	"	"	"	"	"	"	104	61	"	57.4	7	
52	"	"	"	"	"	"	"	"	"	"	"	"	"	113	"	"	86.5	5	
53	"	"	"	"	"	"	"	"	"	"	"	"	"	132	15	"	78.6	8	
54	—	—	—	—	—	—	—	—	—	—	—	—	—	—	—	—	—	—	
55	"	"	"	"	"	"	"	"	"	"	"	"	10	170	95	"	72.9	8	
56	"	"	"	"	"	"	"	"	"	"	"	"	"	"	"	"	55.8	X	
57	—	—	—	—	—	—	—	—	—	—	—	—	—	—	—	—	—	—	
58	—	—	—	—	—	—	—	—	—	—	—	—	—	—	—	—	—	—	

Signes conventionnels et abréviations. x pluies non mesurées; o gouttes, — pas d'observation ; ... pas de pluie

Nos	Stations	1	2	3	4	5	6	7	8	9	10	11	12	13	14	15
59	Bordj Touta I	..	..	..	..	..	..	..	202	..	..	..	..	..	..	..
60	Khalled	..	..	..	0	..	..	10	120	..	..	..	..	..	..	0
61	Tunis	..	..	..	..	..	8	242	..	..	..	1	..	..	..	..
62	Clos des Arcades	..	..	..	..	..	..	..	320	..	..	..	..	..	..	..
63	Salammbô (S.O.S	..	..	..	..	..	..	80	250	..	..	..	..	..	..	..
64	El Aouïna	..	..	..	..	..	52	36	96	21	..	0	..	..	..	..
65	La Soukra	..	..	..	..	0	..	..	209	32	..	..	..	..	..	..
66	El Ariana															
67	Ecole coloniale d'Agriculture	..	..	..	..	..	..	..	169	21	0	..	..	..	..	136
68	Service botanique	..	..	..	..	..	0	..	36	115	..	7	..	..	..	..
69	Radès	..	..	..	..	..	..	..	..	350	..	..	..	..	..	..
70	Soltane	..	..	..	..	..	0	30	160	..	..	..	..	..	..	..
71	La Laverie (Douimsi)	..	..	..	..	..	..	90	100	..	..	..	..	..	..	..
72	Aïn Kettar	..	..	..	..	..	0	43	138	5	..	..	..	..	..	..
73	Sedjoumi	..	..	..	..	..		159	161	..	..	..	..	..	..	..
74	M'Rira	..	..	..	..	..	0	112	305	..	..	..	..	..	..	..
75	Bordj Chakir	..	..	..	..	..	..	250	165	..	..	..	..	..	..	..
76	St Cyprien	..	..	..	..	..	..	140	190	..	..	..	..	..	..	..
77	Dridjat	0	..	..	..	..	..	30	100	40	4	..	55	..	..	..
78	Massicault	..	..	..	..	..	0	0	41	47	..	..	0	11	..	..
79	Henchir French	..	..	..	..	..	..	..	50	60	..	..	..	..	..	..
80	Montarnaud I	..	..	..	..	..	..	..	..	..	..	..	..	..	..	..
81	Montarnaud II	..	..	..	..	..	..	60	29	..	..	..	16	..	..	..
82	Fedjet Khemaken	..	..	..	..	..	..	30	120	116	..	..	..	..	..	..
83	El Hafsia	..	..	..	..	..	..	10	50	101	..	..	..	..	..	..
84	Mengoub	..	..	..	..	..	..	..	88	43	..	..	..	..	..	..
85	Grombalia	..	..	..	..	..	..	0	40	68	..	..	..	..	..	..
86	Aïn Tébornok	..	..	..	..	..	26	20	..	..	..	..	..	..	..	..
87	Kouba Kbira	..	..	..	..	..	..	445	..	..	37	..	..	..	..	..
88	Soliman	..	..	..	..	..	0	52	125	..	0	0	..	..	..	..
89	Oued el Abid	..	..	..	..	..	..	..	120	..	..	..	..	..	..	..
90	Menzel Temime	..	..	..	..	..	..	90	230	..	..	..	..	..	..	..
91	Menzel Yahia	..	..	..	..	..	..	60	95	..	..	..	..	..	..	..
92	Mabeul	..	..	..	..	..	..	60	10	65	..	..	..	..	..	..
93	Bir bou Rekba	..	..	..	..	..	14	18	4	..	..	..	..	..	..	..
94	Hammamet															
95	Kélibia	..	..	..	..	..	..	30	40	60	..	..	..	..	..	..
96	Klédia	..	..	..	..	..	..	55	242	115	..	..	..	..	..	..
97	Aïn el Asker	..	..	..	..	..	0	..	140	785	..	..	0	..	..	..
98	Djebel Oust	..	..	..	..	..	..	45	33	125	558	16	..	0	..	..
99	Smindja (Dépienne)	..	..	..	..	..	100	10	185	75	..	..	11	..	..	..
100	Moghrane	..	..	..	..	..	50	..	150	10	..	..	..	..	..	..
101	Val St Pierre															
102	Zaghouan (Ville)	..	..	..	..	..	40	30	80	..	..	..	..	..	..	..
103	Zaghouan (Contrôle)	..	..	..	..	..	..	55	35	60	..	..	..	15	..	..
104	Aïn Zériba (Frais Vallon)	..	..	..	..	0	45	5	2	..	..	..	0	..	..	..
105	Zériba	..	..	..	..	..	..	65	22	..	..	..	..	..	..	..
106	Aïn Battaria	..	..	..	..	0	..	20	13	0	..	..	..	..	..	..
107	Val Suzon	..	..	..	..	..	..	..	..	..	..	..	..	..	..	..
108	Oued el Hammam	..	..	..	..	..	..	..	..	..	..	..	..	..	..	..
109	Oued Dridja	..	..	..	..	12	28	0	110	266	..	..	27	..	30	..
110	Ste Marie du Zit	..	..	..	0	..	94	0	56	9	..	..	..	..	..	..
111	Ste Marie du Zit (Sans Source)	..	..	..	..	..	30	..	..	..	..	..	..	..	..	..
112	Beni Deraj	..	..	..	..	..	96	..	37	59	..	..	..	..	..	..
113	Segermès	..	..	..	..	..	68	..	..	..	..	..	..	..	..	..
114	Sabnaf (Aïn Zactoun)	..	..	..	..	..	..	..	40	..	..	..	..	..	..	..

Mois de Septembre

Nos	16	17	18	19	20	21	22	23	24	25	26	27	28	29	30	31	Total en millimètres	Nombre de jours	Observations particulières
59	..	..	..	..	..	..	..	..	..	..	..	..	..	180	50	..	43.2	3	
60	..	..	..	..	..	..	..	..	..	..	..	..	25	245	50	..	45.0	7	
61	..	..	..	..	..	..	..	..	..	..	..	..	..	206	45	..	50.2	5	
62	..	..	..	..	..	..	..	..	..	..	..	..	..	220	25	..	56.5	3	
63	..	..	..	..	..	..	..	..	..	..	..	..	..	122	148	..	60.0	4	
64	..	..	..	..	..	..	..	..	..	..	..	..	..	159	50	..	41.4	7	
65	..	..	..	..	..	..	..	..	..	..	..	..	..	..	..	..	24.1	3	
66																			
67	..	..	..	..	..	..	..	..	..	..	..	..	..	41	122	..	48.9	6	
68	..	..	..	..	..	..	..	..	..	..	..	..	..	223	..	..	40.1	5	
69	..	..	..	..	..	..	..	..	..	..	..	..	..	..	190	..	54.0	2	
70	..	..	..	..	..	..	..	..	..	..	..	..	..	180	135	..	50.5	5	
71	..	..	..	..	..	..	..	..	..	..	..	..	..	140	150	..	48.0	4	
72	..	..	..	..	..	..	..	..	..	..	..	..	..	251	52	..	48.9	6	
73	..	..	..	..	..	..	..	..	..	..	..	..	..	132	50	..	50.2	4	
74	..	..	..	..	..	..	..	..	..	..	..	..	..	151	48	..	61.6	5	
75	..	..	..	..	..	..	..	..	..	..	..	..	..	..	150	..	56.5	3	
76	..	..	..	..	..	..	..	..	..	..	..	..	..	147	71	..	54.8	4	
77	..	..	..	..	..	..	..	..	..	..	..	..	120	26	7	..	38.2	9	
78	..	..	..	..	..	..	..	..	..	..	..	..	..	149	57	..	30.5	8	
79	..	..	..	..	..	..	..	..	..	..	..	..	..	200	100	..	41.0	4	
80	..	..	..	..	..	..	..	..	..	..	..	..	..	130	86	..	21.6	2	
81	..	..	..	..	..	..	..	..	..	..	..	..	..	140	81	..	27.6	5	
82	..	..	..	..	..	..	..	..	..	..	..	..	..	115	65	..	44.6	5	
83	..	..	..	..	..	..	..	..	..	..	..	..	..	115	60	..	33.6	5	
84	..	..	..	..	..	..	..	..	..	..	..	..	..	117	91	..	33.9	4	
85	..	..	..	0	..	..	..	..	..	..	..	..	..	..	210	..	81.8	5	
86	..	24	..	..	..	..	..	..	..	..	..	..	..	214	100	..	38.4	5	
87	..	..	..	..	..	..	..	..	..	..	..	..	..	158	..	..	64.0	3	
88	..	..	..	..	..	..	..	..	..	..	..	..	..	82	77	..	33.6	7	
89	..	..	..	..	..	..	..	..	..	..	..	..	..	..	340	..	46.0	2	
90	..	..	..	..	..	..	..	..	..	..	..	..	..	160	..	..	48.0	3	
91	..	..	..	..	..	..	..	..	..	..	..	..	..	55	549	..	75.9	4	
92	..	..	8	..	..	..	..	..	..	..	..	..	..	..	198	..	34.1	5	
93	..	..	..	..	..	13	..	..	..	..	..	..	..	193	50	..	29.2	6	
94																			
95	10	..	..	..	..	..	..	..	..	..	..	..	..	..	130	..	27.0	5	
96	..	..	..	..	..	..	..	..	..	..	..	..	..	..	260	..	67.2	4	
97	..	..	..	..	..	..	..	..	..	..	..	..	..	175	30	..	113.0	6	
98	..	..	..	0	..	..	..	..	..	..	..	..	..	..	152	..	92.9	8	
99	..	..	..	..	..	..	..	..	..	..	..	..	..	120	..	..	50.1	6	
100	..	..	100	..	..	..	..	..	..	..	..	..	..	120	60	..	49.0	6	
101																			
102	..	..	..	..	..	..	..	..	..	..	..	..	..	162	45	..	35.7	5	
103	..	..	..	..	..	..	..	..	..	..	..	..	..	..	160	..	32.5	5	
104	0	..	..	..	20	..	..	..	..	..	..	..	..	164	4	..	24.0	9	
105	..	..	..	..	180	..	..	..	..	..	..	..	..	..	220	..	48.7	4	
106	..	..	..	..	10	..	..	..	..	..	..	..	..	..	130	..	17.3	6	
107	..	..	..	..	302	..	..	..	..	..	..	..	..	190	..	..	49.2	2	
108	..	..	..	..	..	..	..	..	..	..	..	..	..	..	..	..	14.5	X	
109	..	..	..	0	..	..	..	..	..	..	..	..	..	130	42	..	64.5	10	
110	..	..	..	..	..	..	..	..	..	..	..	..	..	192	15	..	36.6	7	
111	..	..	..	..	..	..	..	..	..	..	..	..	..	180	..	..	21.0	2	
112	..	..	..	..	..	..	..	..	..	..	..	..	..	145	70	..	40.7	5	
113	..	..	..	..	..	..	..	..	..	..	..	..	..	150	0	..	21.8	3	
114	..	..	..	..	..	..	..	..	..	..	..	..	..	166	0	..	20.6	3	

Signes conventionnels et abréviations. x pluies non mesurées, 0 gouttes, — pas d'observation, ... pas de pluie

Nos	Stations	1	2	3	4	5	6	7	8	9	10	11	12	13	14	15
115	Saouaf (Henchir Zeguidane)	..	..	..	..	..	14	42	0	25	..	26	..	..	..	..
116	Saouaf (Grandes Gouttes)	..	..	..	..	..	..	..	..	..	..	..	..	..	.	..
117	Bou Ficha	..	..	..	..	..	40	0	56	..	..	..	..	..	..	..
118	El Kley	..	..	..	..	..	..	..	10	70	..	..	..	..	..	..
119	Enfidaville	..	..	..	..	35	..	..	..	35	..	..	..	..	..	..
120	Djeradou Nord	..	..	..	..	..	..	..	..	..	30	..	..	..	..	..
121	Djeradou Sud	..	..	..	..	..	..		30		..	..	..	..	..	..
122	Djebebina	..	..	..	..	10	..	103	15	25	..	11	..	..	..	..
123	St Maurice de Djebebina	..	..	..	..	..	..	..	..	..	..	74	..	..	..	..
124	Henchir Kasbate	..	..	..	..	73	50	87	..	..	..	..	..	..	..	..
125	Domaine La Fauvette	..	..	..	..	..	..	50	160	..	..	..	..	..	..	..
126	Ouedal el Belik (Foreston les Sila)	..	..	..	..	..	..	43	60	80	..	..	12	..	..	..
127	Henchir Saouar	..	..	..	..	..	20	45	20	180	40	..	..	..	..	..
128	Dhomda	..	..	..	..	25	60	14	237	97	..	..	..	25	..	..
129	Sidi bou Becker	..	..	..	..	20	100	40	200	..	40	2	95	..	..	..
130	Sidi Naoui	..	..	..	..	..	..	..	..	..	..	..	..	..	..	..
131	Ben Smaïn	..	..	..	..	..	..	..	..	..	..	..	..	..	..	..
132	Sidi Aouïdah	..	..	..	..	..	..	..	..	..	..	..	..	..	..	..
133	Aïn Remada	..	..	..	..	..	..	..	..	..	..	..	..	..	..	..
134	Aïn Allega	..	..	..	..	.	..	..	..	..	..	..	..	..	..	..
135	Aïn Fourna	..	..	..	..	..	..	..	..	..	..	..	..	..	..	..
136	Henchir Remana	..	..	..	..	..	..	..	..	..	..	..	..	..	..	..
137	Souk Rebaa	..	..	..	..	..	..	..	..	..	..	..	..	..	..	..
138	Aïn Nzata	..	..	..	..	..	..	..	..	..	..	..	..	..	..	..
139	Sidi Saïd	..	..	..	..	..	..	..	..	..	..	..	..	..	..	..
140	Henchir es Schilli	..	..	..	..	..	..	..	..	..	..	..	..	..	..	..
141	Ste Lucie (El Aroussa)	..	..	..	..	..	..	..	..	..	..	..	..	..	..	..
142	El Aroussa (Domaine)	..	..	..	..	0	170	0	..	..	..	..	..	..	..	..
143	Djelida (El Aroussa)	..	..	..	..	0	117	74	57	0	..	..	..	..	..	..
144	Goussat el Bey	..	..	..	..	..	..	..	425	..	..	..	..	..	..	..
145	Gafour	..	..	..	..	61	254	..	93	..	..	..	..	70	..	..
146	Gafour supérieur	..	..	..	..	61	254	..	93	..	..	..	..	70	..	..
147	Sidi Ayed	..	..	..	..	..	..	..	..	..	42	..	..	..	..	..
148	Aïn Garsa	..	..	..	..	..	..	..	..	..	..	..	..	..	..	..
149	Sidi Attia	..	..	..	..	..	..	..	..	..	..	..	470	..	..	..
150	Bou Arada	..	..	..	..	..	..	400	60	..	..	..	100	..	..	..
151	Bou Arada (S. Artois)	..	..	0	..	17	90	47	265	..	..	..	120	..	..	..
152	Er Remil Etat	..	..	..	..	45	70	..	130	..	..	..	..	..	..	..
153	Kheriguet ed Deham	..	..	..	..	20	95	150	45	..	..	..	350	..	..	..
154	Loukanda	..	..	..	..	..	..	60	110	..	..	..	..	..	..	..
155	Saadia du Bargou	..	..	..	..	..	30	40	264	36	..	..	..	..	..	..
156	Djebel Djougar	..	..	..	..	34	26	62	272	233	..	..	..	..	..	..
157	Hr Medjet es Soltane	..	..	..	..	..	0	94	109	..	..	..	..	..	..	..
158	Salines de Sorbeuss	..	..	..	..	..	..	150	139	89	2	..	..	..	..	..
159	Sorbeuss (les Romarins)	..	..	..	..	..	135	..	..	150	..	..	..	..	..	..
160	Ebba Ksour	..	..	..	..	..	..	130	50	35	..	..	..	..	..	..
161	Bahara (H. el Meya)	..	0	..	..	..	8	76	282	..	..	..	..	..	..	..
162	Le Kef	..	..	..	..	..	..	37	78	..	..	..	..	..	..	..
163	Mine Kebouch (Zafrane)	..	..	..	..	..	5	110	55	..	..	..	..	..	..	..
164	Oued Mellegue	..	..	..	..	..	..	..	..	..	..	..	..	..	..	..
165	Djerissa	—	—	—	—	—	—	—	—	—	—	—	—	—	—	—
166	Ain Mesria	..	..	..	..	..	..	..	..	..	..	..	..	..	..	..
167	Kalaat es Senam	..	..	..	..	..	..	..	..	..	..	..	..	..	..	..
168	Le Krouif	..	..	..	..	..	..	..	..	..	..	..	..	..	..	..
169	Le Ksour	—	—	—	—	—	—	—	—	—	—	—	—	—	—	—
170	Mactar	..	..	..	..	..	..	30	145	190	70	..	..	..	120	..
171	La Kessera	..	..	..	..	..	..	60	150	210	..	..	..	..	..	..
172	Rohia	..	..	..	..	..	..	..	140	75	..	..	..	..	..	220
173	Rebiba	..	..	..	..	0	52	62	43	2	..	..	..	12	..	44

Mois de Septembre

N°	16	17	18	19	20	21	22	23	24	25	26	27	28	29	30	31	Total en millimètres	Nombre de jours	Observations particulières
115	..	..	..	..	28	..	..	..	..	..	..	..	..	128	..	..	26.3	7	
116	..	..	..	..	..	..	..	..	..	..	..	..	..	113	..	..	11.3	1	
117	..	..	..	..	..	..	..	..	..	..	..	..	..	137	..	..	23.3	4	
118	..	..	..	..	..	..	..	..	..	..	..	..	..	110	..	..	19.0	3	
119	..	..	..	..	..	..	..	..	..	..	..	..	..	135	..	..	20.5	3	
120	..	..	..	..	..	..	..	..	..	..	..	..	..	80	..	..	11.0	2	
121	..	..	..	..	..	..	..	..	..	..	..	..	128		..	..	15.8	5	
122	..	0	..	..	..	0	..	..	..	..	..	..	..	82	..	..	24.6	8	
123	16	..	..	..	..	..	..	..	..	..	..	..	57	..	..	..	14.1	3	
124	..	..	..	..	..	..	..	..	..	..	..	..	..	..	..	..	21.0	3	
125	..	..	40	..	..	..	..	..	..	..	..	..	..	115	20	..	38.5	5	
126	..	..	106	..	..	..	..	..	..	..	..	..	..	..	..	..	30.1	5	
127	..	..	..	..	..	..	..	..	..	..	..	..	260	..	..	..	56.5	6	
128	..	..	..	..	..	..	..	..	..	..	..	..	..	83	..	..	54.1	7	
129	..	..	..	..	35	..	..	..	..	..	..	..	..	100	0	..	63.2	10	
130	..	..	..	..	..	..	..	..	..	..	..	..	..	..	..	..	45.0	x	
131	..	..	..	..	..	..	..	..	..	..	..	..	..	..	..	..	47.3	x	
132	..	..	..	..	..	..	..	..	..	..	..	..	..	..	..	..	45.4	x	
133	..	..	..	..	..	..	..	..	..	..	..	..	..	..	..	..	56.1	x	
134	..	..	..	..	..	..	..	..	..	..	..	..	..	..	..	..	62.1	x	
135	..	..	..	..	..	..	..	..	..	..	..	..	..	..	..	..	50.2	x	
136	..	..	..	..	..	..	..	..	..	..	..	..	..	..	..	..	53.0	x	
137	..	..	..	..	..	..	..	..	..	..	..	..	..	..	..	..	33.1	x	
138	..	..	..	..	..	..	..	..	..	..	..	..	..	..	..	..	58.1	x	
139	..	..	..	..	..	..	..	..	..	..	..	..	..	..	..	..	53.3	x	
140	..	..	..	..	..	..	..	..	..	..	..	..	..	..	..	..	54.4	x	
141	..	..	..	..	..	..	..	..	..	..	..	..	..	180	30	..	21.0	2	
142	..	..	..	..	..	..	..	..	..	..	..	..	..	192	..	..	36.2	4	
143	..	..	110	..	..	..	..	..	..	..	..	..	..	164	32	..	55.4	8	
144	..	..	..	..	..	..	..	..	..	..	..	..	..	150	85	..	66.0	3	
145	..	..	..	53	..	..	..	..	..	..	..	..	..	165	12	..	70.8	7	
146	..	..	..	53	..	..	..	..	..	..	..	..	..	185	32	..	74.8	7	
147	..	..	..	..	..	..	..	..	..	..	..	..	..	212	..	..	25.4	2	
148	..	..	..	..	..	180	131	..	..	..	..	..	..	..	..	..	31.1	2	
149	..	..	..	..	..	..	..	..	..	..	..	..	..	200	70	..	74.0	8	
150	..	..	..	..	..	..	..	..	..	..	..	..	..	150	70	..	78.0	5	
151	..	..	0	30	..	..	..	..	..	..	..	..	..	145	0	..	71.4	10	
152	..	..	..	..	..	..	..	..	..	..	..	..	..	175	..	..	42.0	4	
153	..	..	..	..	..	..	..	..	..	..	..	..	..	170	13	..	84.3	7	
154	..	..	60	..	..	..	..	..	..	..	..	..	..	140	..	..	37.[illegible]	4	
155	..	..	..	..	..	..	..	..	..	..	..	..	..	100	..	..	47.0	5	
156	..	..	..	..	..	..	..	..	..	..	..	..	..	173	17	..	81.7	7	
157	..	..	..	70	20	..	..	..	..	..	..	..	..	60	20	..	37.3	7	
158	..	..	..	..	158	..	..	..	..	..	..	..	..	..	164	..	70.2	6	
159	..	..	..	140	..	..	..	..	..	..	..	..	..	..	..	..	42.5	3	
160	80	..	..	120	..	..	..	..	..	..	..	..	..	70	..	..	48.5	6	
161	..	..	..	..	57	..	..	..	..	..	..	..	..	52	161	..	63.6	7	
162	..	..	..	32	..	..	..	..	..	..	..	..	..	114	16	..	27.7	5	
163	..	..	..	85	..	..	..	..	..	..	..	..	..	..	75	..	33.0	5	
164	..	..	..	..	..	..	..	..	..	..	..	..	..	..	..	..	28.0	X	
165																			
166	..	..	..	..	..	..	..	..	..	..	..	..	..	..	..	..	33.9	x	
167	..	..	..	..	..	..	..	..	..	..	..	..	..	..	..	..	12.0	x	
168	..	..	..	..	..	..	..	..	..	..	..	..	..	..	..	..	64.1	x	
169																			
170	30	..	..	120	70	..	..	..	..	..	..	..	..		..	..	77.5	8	
171	..	..	..	..	..	..	..	..	..	..	..	..	..	80	..	..	50.0	4	
172	..	..	..	50	..	..	..	..	..	..	..	..	..	90	..	..	57.5	5	
173	..	..	..	..	..	..	..	..	..	..	..	..	..	52	..	..	26.7	8	

Signes conventionnels et abréviations. x pluies non mesurées; o gouttes, — pas d'observation; ... pas de pluie

Nos	Stations	1	2	3	4	5	6	7	8	9	10	11	12	13	14	15
174	Sakiet Sidi Mine	61	..	..	4	..	..	18	98	50	54	0	20	0	0	..
175	Coucha	42	..	..	8	..	..	46	100	40	72	0	10	..	0	..
176	Kalaa Djerda	..	..	..	..	..	196	..	157	4	..	..	13	..	..	35
177	Tadjerouine (Zouagha)	..	..	..	..	..	..	100	90	..	..	..	..	..	20	..
178	Tadjerouine (Feuille)	..	..	..	..	..	..	60	100	30	..	..	..	60	..	140
179	Slata	..	..	..	..	..	..	..	..	..	..	..	..	..	..	..
180	Thala	..	..	..	..	..	..	107	..	64	11	..	..	..	..	..
181	Sbiba	—	—	—	—	—	—	—	—	—	—	—	—	—	—	—
182	Djilma	..	..	0	..	..	0	40	60	..	..	..	70	..	..	..
183	Sbeïtla	..	..	..	..	..	..	..	75	..	..	..	..	..	..	..
184	Feriana	—	—	—	—	—	—	—	—	—	—	—	—	—	—	—
185	Le Chambi	—	—	—	—	—	—	—	—	—	—	—	—	—	—	—
186	La Fauconnerie	..	..	..	..	..	0	0	36	7	0	..	..	..	..	..
187	Guémouda (Sidi bou Zit)	..	..	..	..	..	..	..	0	..	..	..	..	..	..	..
188	Sbikha es Sbatt	..	..	..	..	0	141	14	37	0	0	..	20	10	0	0
189	Sbikha	..	..	..	..	..	196	20	0	0	..	..	..	..	..	..
190	Henchir Aieriah (Sbikha Nord)	..	..	..	..	..	..	80	..	20	..	..	..	..	..	..
191	Besserour	..	..	..	..	..	..	..	..	..	..	..	..	..	..	..
192	El Alem (Henriville)	..	..	..	..	..	108	..	56	..	..	..	..	..	..	..
193	Henchir Medjema	..	..	..	..	..	198	..	..	..	..	..	..	..	..	..
194	Kairouan	..	..	..	..	..	5	15	26	3	..	..	..	..	0	..
195	Pichon	..	..	..	..	..	20	55	0	..	..	..	..	..	140	50
196	El Arich	..	..	..	..	..	138	..	..	..	..	..	..	..	..	..
197	Ste Madeleine d'Ousseltia	..	0	..	..	0	177	..	51	216	0	..	15	0	37	0
198	Ousseltia	—	—	—	—	—	—	—	—	—	—	—	—	—	—	—
199	Sidi el Faci (El Akhouat)	..	..	..	..	..	75	110	93	..	..	..	..	20	..	..
200	Sidi Amor el Menani	..	..	..	..	..	100	0	..	..	..	..	..	..	..	..
201	Djebel Trozza	—	—	—	—	—	—	—	—	—	—	—	—	—	—	—
202	Laoureb	..	..	..	..	..	34	11	32	40	33	..	..	..	..	..
203	El Haouareb	—	—	—	—	—	—	—	—	—	—	—	—	—	—	—
204	Ain Bez	..	..	..	..	..	..	..	..	..	..	..	..	..	..	..
205	Sidi Saad	—	—	—	—	—	—	—	—	—	—	—	—	—	—	—
206	Ain Koudiat	..	..	..	..	..	60	..	30	..	..	..	..	20	220	280
207	Sidi Mansour	..	..	..	..	..	40	..	40	82	..	..	..	..	..	..
208	Hadjeb el Aioun	..	..	..	..	..	..	..	..	..	..	..	..	..	..	..
209	Smala des Souassi	..	..	..	..	..	20	..	..	..	..	..	..	..	..	..
210	Sidi bou Ali	..	..	..	..	..	..	..	..	..	200	..	..	..	..	..
211	Akouda	..	..	..	..	..	0	0	0	10	..	..	..	..	..	..
212	Sousse	..	..	..	..	..	..	0	0	300	0	0	..	..	..	..
213	Monastir	—	—	—	—	—	—	—	—	—	—	—	—	—	—	—
214	Ksour Essaf	—	—	—	—	—	—	—	—	—	—	—	—	—	—	—
215	Salakta	..	..	..	..	..	12	..	..	80	..	..	..	..	..	..
216	Mahédia	—	—	—	—	—	—	—	—	—	—	—	—	—	—	—
217	Criaga	..	..	..	..	..	..	40	55	..	..	..	..	..	..	40
218	Bou Chadi	..	..	..	..	..	..	30	..	..	..	..	..	..	..	..
219	Sfax	..	..	..	..	..	0	0	..	15	0	..	..	..	..	..
220	Graïba (gare)	..	..	..	..	..	..	..	120	130	..	..	..	..	..	..
221	St Michel du Sud	..	..	..	..	..	..	..	140	..	..	..	..	..	..	..
222	Gabès	..	..	..	..	..	..	..	0	..	..	..	..	..	..	..
223	Djerba	..	..	..	..	..	..	..	..	0	..	..	..	..	..	..
224	Zarzis	..	..	..	..	..	..	..	0	..	..	..	..	..	..	..
225	Ben Gardane	..	..	..	..	..	..	..	..	..	..	..	..	..	..	..
226	Chahal (Ferme Roux)	..	..	..	..	..	..	0	45	43	..	..	..	..	..	..
227	Chahal	..	..	..	..	..	..	..	35	0	..	..	..	..	..	..
228	Laurens	..	..	..	..	..	..	14	..	21	..	..	..	..	..	..
229	Dolfus	..	..	..	..	..	..	..	104	49	..	..	..	..	..	..
230	St Michel	..	..	..	..	..	..	4	40	77	..	..	..	..	..	..

Mois de Septembre

N°	16	17	18	19	20	21	22	23	24	25	26	27	28	29	30	31	Total en millimètres	Nombre de jours	Observations particulières
174	"	"	"	"	"	"	"	"	"	"	"	"	"	7	60	"	37.2	12	
175	"	"	"	"	"	"	"	"	"	"	"	"	"	3	12	"	30.3	11	
176	"	"	"	44	"	"	"	"	"	"	"	"	"	36	"	"	48.5	7	
177	25	"	"	"	"	"	"	"	"	"	"	"	"	40	"	"	27.5	5	
178	"	"	"	"	"	"	"	"	"	"	"	"	"	60	"	"	45.0	6	
179	"	"	"	"	"	"	"	"	"	"	"	"	"	43	"	"	4.3	0.5	
180	"	"	"	"	13	"	"	"	"	"	"	"	"	"	92	"	28.7	5	
181	—	—	—	—	—	—	—	—	—	—	—	—	—	—	—	—	—	—	
182	"	"	"	"	"	"	"	"	"	"	"	"	"	150	"	"	32.0	6	
183	"	"	"	"	"	"	"	"	"	"	"	"	"	"	96	"	17.1	2	
184	—	—	—	—	—	—	—	—	—	—	—	—	—	—	—	—	—	—	
185	—	—	—	—	—	—	—	—	—	—	—	—	—	—	—	—	—	—	
186	5	0	"	"	"	"	"	"	"	"	"	"	"	183	"	"	23.1	8	
187	"	"	"	"	"	"	"	"	"	"	"	"	"	243	"	"	24.3	2	
188	"	"	"	"	"	"	"	"	"	"	"	"	"	99	"	"	32.1	11	
189	"	"	"	"	"	"	"	"	"	"	"	"	"	"	123	"	33.9	5	
190	"	"	"	"	"	"	"	"	"	"	"	"	"	200	"	"	30.0	3	
191	"	"	"	"	"	"	"	"	"	"	"	"	"	"	107	"	10.7	1	
192	"	"	"	"	"	"	"	"	"	"	"	"	"	110	"	"	27.4	3	
193	"	"	"	"	"	"	"	"	"	"	"	"	"	80	"	"	27.8	2	
194	"	"	"	"	"	"	"	"	"	"	"	"	"	80	24	"	15.2	7	
195	0	"	"	"	"	"	"	"	"	"	"	"	30	50	"	"	34.5	8	
196	"	"	"	"	"	"	"	"	"	"	"	"	"	"	"	"	13.8	1	
197	0	"	"	0	"	"	"	"	"	"	"	"	0	306	0	"	80.2	15	
198	—	—	—	—	—	—	—	—	—	—	—	—	—	—	—	—	—	—	
199	"	"	"	80	"	"	"	"	"	"	"	"	"	105	"	"	48.3	6	
200	"	"	"	"	"	"	"	"	"	"	"	"	"	"	100	"	20.0	3	
201	—	—	—	—	—	—	—	—	—	—	—	—	—	—	—	—	—	—	
202	"	"	"	"	"	"	"	"	"	"	"	"	"	130	"	"	28.0	6	
203	—	—	—	—	—	—	—	—	—	—	—	—	—	—	—	—	—	—	
204	"	"	"	"	"	"	"	"	"	"	"	"	"	"	"	"	64.7	X	
205	—	—	—	—	—	—	—	—	—	—	—	—	—	—	—	—	—	—	
206	40	"	"	"	"	"	"	"	"	"	"	"	"	170	"	"	82.0	7	
207	"	"	"	"	"	"	"	"	"	"	"	"	"	187	"	"	34.9	4	
208	"	"	"	"	"	"	"	"	"	"	"	"	"	40	"	"	4.0	1	
209	"	"	"	"	88	"	"	"	0	"	"	"	"	"	198	"	30.6	4	
210	"	"	"	"	"	"	"	"	"	"	"	"	"	110	"	"	31.0	2	
211	"	"	"	"	"	"	"	"	"	"	"	"	"	90	"	"	10.0	5	
212	"	"	"	"	"	"	"	"	"	"	"	"	"	"	106	"	40.6	6	
213	—	—	—	—	—	—	—	—	—	—	—	—	—	—	—	—	—	—	
214	—	—	—	—	—	—	—	—	—	—	—	—	—	—	—	—	—	—	
215	"	"	"	"	38	"	"	"	"	"	"	"	"	"	170	"	30.0	4	
216	—	—	—	—	—	—	—	—	—	—	—	—	—	—	—	—	—	—	
217	30	"	0	20	"	"	"	"	"	"	"	"	"	100	110	"	39.5	8	
218	"	"	"	"	"	"	"	"	"	"	"	"	"	170	"	"	20.0	2	
219	"	"	"	"	"	"	"	"	"	"	"	"	"	"	98	"	11.3	5	
220	"	"	"	"	"	"	"	"	"	"	"	"	"	"	"	"	25.0	2	
221	"	"	"	"	"	"	"	"	"	"	"	"	"	42	"	"	18.2	2	
222	"	27	25	"	"	"	"	"	"	"	"	"	"	"	10	"	6.2	4	
223	"	"	"	"	"	"	"	"	"	"	"	"	"	"	30	"	3.0	2	
224	"	"	"	"	"	"	"	"	"	"	"	"	"	"	"	"	0	1	
225	"	"	"	"	"	"	"	"	"	"	"	"	"	"	"	"	0.0	0	
226	"	"	"	"	"	"	"	"	"	"	"	"	"	"	55	"	14.3	4	
227	"	"	"	"	"	"	"	"	"	"	"	"	"	40	"	"	7.5	3	
228	"	"	"	"	"	"	"	"	"	"	"	"	"	"	112	"	14.7	3	
229	"	"	"	"	"	"	"	"	"	"	"	"	"	41	"	"	19.4	3	
230	"	"	"	"	"	"	"	"	"	"	"	"	"	"	71	"	19.2	4	

Signes conventionnels et abréviations : x pluies non mesurées ; o gouttes, — pas d'observation, [illegible] de pluie

N°	Stations	1	2	3	4	5	6	7	8	9	10	11	12	13	14	15
231	De Mervo	"	"	"	"	"	"	"	0	"	36	"	"	"	"	"
232	Ben Messim	"	"	"	"	"	"	21	"	815	"	"	"	"	"	"
233	Molinos	"	"	"	"	"	"	"	"	30	"	"	"	"	"	"
234	Bordj Lacroix	"	"	"	"	"	0	0	81	80	-	"	"	"	"	"
235	Mirabeaud	—	—	—	—	—	—	—	—	—	—	—	—	—	—	—
236	Makrassy	"	"	"	"	"	"	30	"	"	"	"	"	"	"	"
237	Sened	"	"	"	"	"	"	"	25	"	"	"	55	"	35	24
238	Gafsa	"	"	"	"	"	"	"	"	"	"	"	"	"	"	"
239	Cabeditt	"	"	"	"	"	"	"	"	"	"	"	"	"	"	"
240	Metlaoui	"	0	"	"	"	0	96	19	"	"	"	"	"	"	30
241	Redeyef	"	0	"	"	"	"	33	10	"	"	"	"	"	"	50
242	El Hamma de Gabès	"	"	"	"	"	"	"	"	6	"	"	"	"	"	"
243	Tozeur	"	"	"	"	"	"	"	"	"	"	"	"	"	"	"
244	Kébili	"	"	"	"	"	"	"	"	"	"	"	"	"	"	"
245	Matmata	"	"	"	"	"	"	"	"	"	"	"	"	"	"	"
246	Médenine	"	"	"	"	"	"	"	"	"	"	"	"	"	"	"
247	Tataouine	"	"	"	"	"	"	"	"	"	"	"	"	"	"	"
248	Dehibat	—	—	—	—	—	—	—	—	—	—	—	—	—	—	—
249	Fort Saint	"	"	"	"	"	"	"	"	"	"	"	"	"	"	"

Mois de Septembre

N.os	16	17	18	19	20	21	22	23	24	25	26	27	28	29	30	31	Total en millimètres	Nombre de jours	Observations particulières
231	"	"	"	"	"	"	"	"	"	"	"	"	"	130	"	"	16.6	3	
232	13	"	"	"	"	"	"	"	"	"	"	"	"	208	"	"	105.7	4	
233	"	"	"	"	"	"	"	"	"	"	"	"	"	130	"	"	16.0	2	
234	"	"	"	"	"	"	"	"	"	"	"	"	"	45	"	"	20.6	5	
235	—	—	—	—	—	—	—	—	—	—	—	—	—	—	—	—	—	—	
236	"	"	"	48	"	"	"	"	"	"	"	"	"	"	"	"	7.3	2	
237	32	"	"	"	"	"	"	"	"	"	"	"	"	64	"	"	23.5	6	
238	"	"	"	"	"	"	"	"	"	"	"	"	"	"	90	"	9.0	0.9	
239	"	"	"	"	"	120	"	"	"	"	"	"	"	"	"	"	12.0	1	
240	0	0	"	"	162	"	"	"	"	"	"	"	"	"	0	"	30.7	9	
241	0	42	"	"	"	"	"	"	"	"	"	"	"	4	"	"	13.9	7	
242	"	"	"	"	25	"	"	"	"	"	"	"	"	"	"	"	3.1	2	
243	"	"	"	"	1	"	"	"	"	"	"	"	"	"	"	"	0.1	1	
244	"	"	"	"	"	"	"	"	"	"	"	"	"	"	"	"	0.0	0	
245	"	"	"	"	"	40	"	"	"	"	"	"	"	"	"	"	4.0	1	
246	"	"	"	"	"	"	"	"	"	"	"	"	"	"	"	"	0.0	0	
247	"	"	80	"	20	"	"	"	"	"	"	"	0	"	"	"	10.0	3	
248	—	—	—	—	—	—	—	—	—	—	—	—	—	—	—	—	—	—	
249	"	"	"	"	0	"	"	"	"	"	"	"	"	"	"	"	0	1	

OCTOBRE 1926

Signes conventionnels et abréviations : x pluies non mesurées, o gouttes, – pas d'observation ... pas de pluie

Nos	Stations	1	2	3	4	5	6	7	8	9	10	11	12	13	14	15
1	Tabarka	188	..	..	..	..	..	..	..	..	..	..	..	..	..	..
2	Saouaf	0	..	..	..	..	..	..	..	..	..	..	..	..	..	..
3	Aïn Drahim	430	..	..	..	..	..	..	..	..	..	..	..	..	..	..
4	El Feidja	..	..	..	..	195	..	..	..	..	..	..	..	..	..	..
5	Fernana	..	..	..	..	..	..	..	..	..	..	..	..	..	..	..
6	Ghardimaou	..	..	..	..	..	..	..	..	..	..	..	..	..	..	..
7	La Forestière	..	..	..	..	35	..	..	..	..	..	..	..	..	..	..
8	Le Kunchar	..	..	..	..	..	..	..	..	..	..	..	..	..	..	..
9	Aïn el Abeyer															
10	Rouïguba	..	..	..	..	..	..	..	..	..	..	..	..	..	..	..
11	Béja	..	..	..	..	7	..	35	..	..	..	..	..	..	..	..
12	El Afareg	..	..	..	..	..	..	..	..	..	..	..	0	..	..	..
13	Dre Aïn Essid	20	..	..	..	..	..	..	..	..	..	..	..	..	..	..
14	Beauce Tunisienne	17	..	..	..	..	..	..	..	..	..	..	..	..	..	..
15	Sedjenane (gare)	..	..	..	..	..	..	..	..	..	..	..	..	..	..	..
16	El Guetma	..	..	..	..	..	..	..	..	..	..	..	..	..	..	..
17	Henchir Sria	..	..	..	..	..	..	..	..	..	..	..	..	..	..	..
18	Béchateur	..	..	..	..	..	..	..	..	..	..	..	..	..	..	..
19	Aïn Taouar	..	..	..	..	..	..	..	..	..	..	..	..	..	..	..
20	Dar Hamila	..	..	..	..	..	..	..	..	..	..	..	..	..	..	..
21	Oued Merazig	..	..	..	..	..	..	..	..	..	..	..	..	..	..	..
22	Eddekila	..	..	..	..	..	..	..	..	..	..	..	..	..	..	..
23	Chouigui	..	..	..	..	..	..	..	..	..	..	..	..	..	..	..
24	Chougafa	..	..	..	..	..	..	..	..	..	..	..	..	..	..	..
25	Chaouah	..	..	..	..	..	..	..	..	..	..	..	..	..	..	..
26	Bordj Kadida	..	..	..	..	..	..	..	..	..	..	..	..	..	..	..
27	Bizerte (Carouba)	0	..	..	..	..	..	..	..	..	..	..	..	..	..	..
28	Bizerte (Contrôle)	..	..	..	..	..	..	..	..	..	..	..	..	..	..	..
29	Les Mekinas	..	..	..	..	..	..	..	..	..	..	..	..	..	..	..
30	Utique	..	..	..	..	..	..	..	..	..	..	..	..	..	..	..
31	Porto Farina	..	..	..	..	..	..	..	..	..	..	..	..	..	..	..
32	Tindja	..	..	..	..	..	..	..	..	..	..	..	..	..	..	..
33	Mabtouha	..	..	..	..	..	..	..	..	..	..	..	..	..	..	..
34	Selma	..	..	..	..	..	..	..	..	..	..	..	..	..	..	..
35	Sidi Trabek	..	..	..	..	..	..	..	..	..	..	..	..	..	..	..
36	Sidi Smaïl	..	..	..	..	..	..	..	..	..	..	..	..	..	..	..
37	Souk el Arba	90	..	..	..	..	..	..	..	..	..	..	..	..	..	..
38	Bulla Regia	..	..	..	..	..	..	..	..	..	..	..	..	..	..	..
39	Melah Rekiga	..	..	..	..	..	..	..	..	..	..	..	..	..	..	..
40	Zaouem	..	..	..	..	..	..	..	..	..	..	..	..	..	..	..
41	La Medja	..	..	..	..	..	..	..	..	..	..	..	..	..	..	..
42	Le Thibar	55	..	..	..	..	..	..	..	..	..	..	..	..	..	..
43	Aïn Counga	..	..	..	..	..	..	..	..	..	..	..	..	..	..	..
44	Téboursouk	50	..	..	..	..	..	..	..	..	..	..	..	..	..	..
45	Oued Zarga (Ste Alice)	—	—	—	—	—	—	—	—	—	—	—	—	—	—	—
46	Medjez el Bab	15	..	..	..	..	..	..	..	..	..	..	..	..	..	..
47	Dre d'Ukraïne (Bir el Akdar)	190	..	..	..	..	..	..	..	..	..	..	..	..	..	..
48	Sidi Abdallah (Ksar Tyr)	..	..	..	..	..	..	..	..	..	..	..	..	..	..	..
49	Bordj sidi Saban	..	..	..	..	..	..	..	..	..	..	..	..	..	..	..
50	Henchir Bronich	..	..	..	..	..	..	..	..	..	..	..	..	..	..	..
51	Le Goubellat															
52	Mechalcheick Amor	..	..	..	..	..	..	..	..	..	..	..	..	..	..	..
53	Bir el Bey	..	..	..	..	..	..	..	..	..	..	..	..	..	..	..
54	Kheriguet (Le Goubellat Beauvallon)	..	..	..	..	..	..	..	..	..	..	..	..	..	..	0
55	Khenga															
56	Bordj Toum	..	..	..	..	..	..	..	..	..	..	..	..	..	..	..
57	Aïn Changoura	..	..	..	..	..	..	..	..	..	..	..	..	..	..	..
58	Téboursba	..	..	..	..	..	..	..	..	..	..	..	..	..	..	..

Mois d'Octobre

Nos	16	17	18	19	20	21	22	23	24	25	26	27	28	29	30	31	Total en millimètres	Nombre de jours	Observations particulières
1	..	..	..	..	..	..	..	..	..	25	50	50	..	..	..	..	25.3	4	
2	..	..	..	..	..	..	0	..	..	0	..	..	69	..	..	..	6.9	4	
3	..	..	..	..	..	..	..	..	..	80	10	80	..	..	..	..	60.0	4	
4	..	..	..	..	..	..	..	..	..	0	6	28	..	..	..	..	22.9	4	
5	..	..	..	..	..	..	..	..	..	..	20	..	..	..	..	..	2.0	1	
6	..	..	..	..	..	..	0	0	0	..	..	..	..	..	..	..	0	3	
7	..	..	..	..	..	..	..	..	..	..	..	..	..	..	..	..	3.5	1	
8	..	..	..	..	..	..	..	..	..	..	..	..	..	..	..	..	0.0	0	
9																			
10	..	..	..	..	..	..	..	..	..	..	70	..	..	0	..	..	7.0	2	
11	..	..	..	..	..	..	..	..	..	..	..	..	..	..	..	..	4.2	2	
12	..	..	..	..	..	..	0	..	10	2	14	..	..	..	..	..	2.6	5	
13	..	..	..	..	..	..	..	..	..	0	0	42	..	..	..	..	6.2	4	
14	..	..	..	..	..	..	..	..	..	12	..	22	..	..	..	..	5.1	3	
15	..	..	..	..	..	..	..	..	..	..	..	75	..	..	..	..	7.5	1	
16	..	..	..	..	..	..	..	0	..	40	..	..	..	..	..	..	4.0	2	
17	..	..	..	..	..	..	..	..	10	..	..	20	..	..	..	..	3.0	2	
18	..	..	..	..	..	..	..	..	..	..	..	..	..	..	..	..	0.0	0	
19	..	..	..	..	..	..	..	..	..	..	..	..	..	..	..	..	10.1	X	
20	..	..	..	..	..	..	..	..	..	..	..	..	..	..	..	..	0.0	0	
21	..	..	..	..	..	..	..	..	..	..	..	..	..	..	..	..	0.0	0	
22	..	..	..	..	..	..	..	..	..	..	..	..	..	..	..	..	0.0	0	
23	..	..	..	..	..	..	..	..	..	..	..	..	..	..	..	..	0.0	0	
24	..	..	..	..	..	..	0	..	..	..	..	..	..	..	0	..	0	2	
25	..	..	..	..	..	..	..	..	..	..	0	..	..	..	..	..	0	1	
26	..	..	..	..	..	..	..	..	0	..	..	0	..	..	..	..	0	2	
27	..	..	..	..	..	..	..	..	0	0	60	..	..	..	..	..	6.0	4	
28	..	..	..	..	..	..	..	..	..	..	..	18	..	..	..	..	1.8	1	
29	..	..	..	..	..	..	..	..	..	20	55	80	..	..	..	..	15.5	3	
30	..	..	..	..	..	..	..	..	..	28	..	..	..	..	..	..	2.8	1	
31	..	..	..	..	..	0	0	..	..	..	35	..	..	..	..	..	3.5	3	
32	..	..	..	..	..	..	..	..	..	..	..	20	..	..	..	..	2.0	1	
33	..	..	..	..	..	..	..	..	..	..	..	..	..	..	..	..	0.0	0	
34	..	..	..	..	..	..	..	..	11	..	..	19	..	..	..	..	3.0	2	
35	..	..	..	..	..	..	..	..	..	..	10	..	..	..	..	..	1.0	1	
36	..	..	..	..	..	..	..	..	30	..	..	..	20	..	..	..	5.0	2	
37	..	..	..	..	..	0	..	..	..	9	..	..	..	..	..	..	9.9	3	
38	..	..	..	..	..	..	..	..	..	..	..	..	..	..	..	..	0.0	0	
39	..	..	..	..	..	..	..	..	..	15	58	..	..	..	..	..	7.3	2	
40	..	..	..	..	..	..	..	..	..	20	10	..	..	..	..	..	3.0	2	
41	..	..	..	..	..	..	..	..	..	10	12	..	..	..	..	..	2.2	2	
42	..	..	..	..	..	..	..	..	..	10	2	50	..	..	..	..	11.7	4	
43	..	..	..	..	..	..	..	..	..	10	..	..	..	..	..	..	1.0	1	
44	..	..	..	..	..	..	..	..	..	10	10	..	..	..	..	..	2.0	3	
45	—	—	—	—	—	—	—	—	..	9	5	8	..	..	..	..	2.2	0.5	
46	..	..	..	..	..	..	..	..	..	2	..	..	..	..	..	..	1.7	2	
47	..	..	..	..	..	..	..	..	..	..	..	..	..	..	..	..	13.0	1	
48	..	..	..	..	..	..	..	..	..	10	..	..	..	..	..	..	1.0	1	
49	..	..	..	..	..	..	..	28	..		..	..	..	..	..	..	2.8	1	
50	..	..	..	..	..	..	..	..	..	2	..	..	..	..	..	..	0.2	1	
51																			
52	..	..	..	..	..	..	..	..	..	0	50	..	..	..	..	..	5.0	2	
53	..	..	..	..	..	..	..	..	..	..	..	..	..	..	..	..	0.0	0	
54	..	..	..	..	..	..	..	..	..	..	..	35	..	..	..	..	3.5	2	
55																			
56	..	..	..	..	..	..	..	..	..	..	0	..	..	..	..	..	0	1	
57	..	..	..	..	..	..	..	..	..	..	..	..	..	..	..	..	0.3	X	
58	..	..	..	..	..	..	..	..	..	..	..	..	..	..	..	..	0.0	0	

Signes conventionnels et abréviations. x pluies non mesurées, o gouttes, — pas d'observation, ... pas de pluie

Nos	Stations	1	2	3	4	5	6	7	8	9	10	11	12	13	14	15
59	Djedeïda	..	..	..	..	..	..	..	..	..	..	..	..	..	..	..
60	Bordj Touta I	..	..	..	..	..	..	..	..	..	..	..	..	..	..	..
61	Khalled	..	..	..	..	..	..	..	..	..	..	..	..	..	..	..
62	Tunis	o	o	..	..	..	..	..	..	..	..	..	..	..	..	..
63	Clos des Arcades	..	..	..	..	..	..	..	..	..	..	..	..	..	..	..
64	Salammbô (S.O.S)	..	..	..	..	..	..	..	..	..	..	..	..	..	..	..
65	El Aouïna	..	..	..	..	..	..	..	..	..	..	..	..	..	..	..
66	La Soukra	..	..	..	..	..	..	..	..	..	..	..	o	..	..	..
67	El Ariana	..	..	..	..	..	..	..	..	..	..	..	..	..	..	..
68	Ecole coloniale d'Agriculture	..	..	..	..	..	..	..	..	..	..	..	..	..	..	..
69	Service botanique	..	..	..	..	..	..	..	..	..	..	..	..	..	..	..
70	Radès	..	..	..	..	..	..	..	..	..	..	..	..	..	..	..
71	Soltane	..	..	..	..	..	..	..	..	..	..	..	..	..	..	..
72	La Laverie (Douïmsi)	..	..	..	..	..	..	..	..	..	..	..	..	..	..	..
73	Aïn Kettar	..	..	..	..	..	..	..	..	..	..	..	..	..	..	..
74	Sedjoumi	..	..	..	..	..	..	..	..	..	..	..	..	..	..	..
75	Sidi Rira	..	..	..	..	..	..	..	..	..	..	..	..	..	..	..
76	Bordj Chakir	..	..	..	..	..	..	..	..	..	..	..	..	..	..	..
77	St Cyprien	..	..	..	..	..	..	..	..	..	..	..	..	..	..	..
78	Dridjat	..	..	..	..	..	..	..	..	..	..	..	..	..	..	..
79	Sidi-Massicault	..	..	..	..	..	..	..	..	..	..	..	..	..	..	..
80	Henchir French	..	..	..	..	..	..	..	..	..	..	..	..	..	..	..
81	Montarnaud I	..	..	..	..	..	..	..	..	..	..	..	..	..	..	..
82	Montarnaud II	..	..	..	..	..	..	..	..	..	..	..	..	..	..	..
83	Tedjet Kemaken	..	..	..	..	..	..	..	..	..	..	..	..	..	..	..
84	El Hafsia	..	..	..	..	..	..	..	..	..	..	..	..	..	..	..
85	Mengoub	..	..	..	..	..	..	..	..	..	..	..	..	..	..	..
86	Grombalia	60	..	..	..	..	..	..	..	..	..	..	..	..	..	..
87	Aïn Tébornok	..	..	..	..	..	..	..	..	..	..	..	..	..	..	o
88	Kouba Kbira	165	..	..	..	..	..	..	..	..	..	..	..	..	..	..
89	Soliman	42	..	..	..	..	..	..	..	..	..	..	..	..	..	..
90	Oued el Abid	..	..	..	..	..	..	..	..	..	..	..	..	..	..	..
91	Menzel Temime	44	..	..	..	..	..	..	..	..	..	..	..	..	..	..
92	Mabeul	58	..	..	..	..	..	..	..	..	..	..	..	..	..	..
93	Bir bou Rekba	..	..	..	..	..	..	..	..	..	..	..	..	..	..	..
94	Hammamet	..	..	..	..	..	..	..	..	..	..	..	..	..	..	..
95	Kélibia	20	..	..	..	..	..	..	..	..	..	..	..	..	..	..
96	De Carnières (Fe St Antoine)	..	..	..	..	..	..	..	..	..	..	..	..	..	..	..
97	Klédia	..	..	..	..	..	..	..	..	..	..	..	..	..	..	..
98	Aïn el Asker	o	..	..	..	..	..	..	..	..	..	..	..	..	..	..
99	Djebel Oust	45	..	..	..	..	..	..	..	..	..	..	..	..	..	..
100	Beaucastel	..	..	..	..	..	..	..	..	..	..	..	..	..	..	..
101	Smindja (Depienne)	40	..	..	..	..	..	..	..	..	..	..	..	..	..	..
102	Moghrane	..	..	..	..	..	..	..	..	..	..	..	..	..	..	..
103	Val St Pierre	..	..	..	..	..	..	..	..	..	..	..	..	..	..	..
104	Zaghouan (Ville)	..	..	..	..	..	..	..	..	..	..	..	..	..	..	..
105	Zaghouan (Conliôte)	35	..	..	..	..	..	..	..	..	..	..	..	..	..	..
106	Aïn Zériba (Fruis vallon)	..	..	..	..	..	..	..	..	..	..	..	..	..	..	..
107	Zériba	..	..	..	..	..	..	..	..	..	..	..	..	..	..	..
108	Aïn Battaria	.	..	..	..	..	..	..	..	..	..	..	..	30	..	..
109	Val Suzon	..	..	..	..	..	..	..	..	..	..	..	..	..	..	..
110	Oued el Hammam	..	..	..	..	..	..	..	..	..	..	..	..	..	..	..
111	Oued Dridja	..	..	..	..	..	..	..	..	..	..	..	..	..	..	..
112	Ste Marie du Zit	..	..	..	..	..	..	..	..	..	..	..	..	..	..	..
113	Ste Marie du Zit (Sans Souci)	..	..	..	..	..	..	..	..	..	..	..	..	..	..	..
114	Beni Neraj	..	..	..	..	..	..	..	..	..	..	..	..	..	..	..

Mois d'Octobre

N°	16	17	18	19	20	21	22	23	24	25	26	27	28	29	30	31	Total en millimètres	Nombre de jours	Observations particulières
59	..	..	..	..	..	..	..	..	..	0	..	..	..	..	..	..	0	1	
60	..	..	..	..	..	..	..	..	..	..	..	..	..	..	..	..	0.0	0	
61	..	..	..	..	..	..	..	..	..	10	20	..	..	..		..	3.0	2	
62	..	..	..	..	..	..	0	..	..	3	..	3	..	..	..	..	0.6	5	
63	..	..	..	..	..	..	..	..	..	..	..	..	..	..	..	..	0.0	0	
64	..	..	..	..	..	..	..	..	..	..	..	..	..	..	..	..	0.0	0	
65	..	..	..	..	..	..	0	0	..	0	13	..	..	..	..	..	1.3	4	
66	..	..	..	..	..	..	..	..	..	..	..	20	..	..	..	..	2.0	2	
67	..	..	..	..	..	..	..	..	0	..	20	..	..	..	..	..	2.0	2	
68	..	..	..	..	..	..	..	..	..	..	..	13	..	..	..	..	1.3	1	
69	..	..	..	..	..	..	..	..	..	3	14	..	..	..	..	..	1.7	2	
70	..	..	..	..	..	..	..	..	..	..	..	..	..	..	..	..	0.0	0	
71	..	..	..	..	..	..	..	..	..	0	..	0	..	..	..	..	0	2	
72	..	..	..	..	..	..	..	..	..	..	..	..	..	..	..	..	0.0	0	
73	..	..	..	..	..	..	..	..	..	8	0	..	..	..	..	..	0.8	2	
74	..	..	..	..	..	..	..	..	..	..	..	..	..	..	..	..	0.0	0	
75	..	..	..	..	..	..	..	..	..	0	..	..	..	..	..	..	0	1	
76	..	..	..	..	..	..	..	..	..	..	..	..	..	..	..	..	0.0	0	
77	..	..	..	..	..	..	..	..	..	4	..	0		..	..	..	0.4	2	
78	..	..	..	..	..	..	..	..	..	..	0	..	..		..	..	0	1	
79	..	..	..	..	..	..	..	..	..	20	..	..	..	..	..	..	2.0	1	
80	..	..	..	..	..	..	..	..	..	..	..	..	..	..	..	..	0.0	0	
81	..	..	..	..	..	..	..	..	..	11	..	..	..	..	..	..	1.1	1	
82	..	..	..	..	..	..	..	..	..	..	..	..	..	..	..	..	0.0	0	
83	..	..	..	..	..	..	..	..	..	0	..	..	..	..	..	..	0	1	
84	..	..	..	..	..	..	..	..	..	..	..	..	..	..	..	..	0.0	0	
85	..	..	..	..	..	..	..	..	..	..	..	..	..	..	..	..	0.0	0	
86	35	14	..	..	..	..	..	..	..	..	0	..	..	..	..	..	10.9	4	
87	0	..	..	..	..	..	..	..	..	0	..	..	..	..	..	..	0	3	
88	..	..	..	..	..	..	..	..	..	..	..	..	..	..	..	..	16.5	1	
89	..	..	..	..	..	0	..	..	0	..	..	..	..	..	..	..	4.2	3	
90	..	..	..	..	..	..	..	..	..	5	..	..	..	..	..	..	0.5	1	
91	..	..	..	0	..	..	..	..	..	..	..	..	..	..	..	0	4.4	3	
92	..	..	..	..	..	..	..	..	..	..	4	..	..	..	..	..	6.2	2	
93	..	..	..	..	..	..	..	..	..	..	..	..	..	..	..	..	0.0	0	
94	..	..	..	..	..	..	..	..	..	..	..	..	..	..	..	..	0.0	0	
95	..	..	..	..	..	..	..	..	..	..	..	..	..	..	..	..	2.0	1	
96	..	..	..	..	..	..	..	..	..	..	..	39	..	..	..	..	3.9	1	
97	..	..	..	..	..	..	..	..	..	..	5	..	..	..	..	..	0.5	1	
98	..	..	..	..	..	..	..	..	..	0	..	..	..	..	..	..	0	2	
99	..	..	..	..	..	..	..	..	..	..	0	..	..	..	..	..	4.5	2	
100	..	..	..	..	..	..	..	..	..	..	..	..	..	..	..	..	0.0	0	
101	..	..	..	..	..	..	..	..	..	0	..	..	..	..	..	..	4.0	2	
102	..	..	..	..	..	..	..	..	..	..	..	..	..	..	..	..	0.0	0	
103	..	..	..	..	..	..	..	..	..	..	..	..	..	..	..	..	0.0	0	
104	..	..	..	..	..	..	..	..	..	0	..	..	..	..	..	..	0	1	
105	..	..	..	..	..	..	..	..	..	..	10	..	..	..	..	..	4.5	2	
106	55	..	..	1	..	..	..	..	..	19	..	..	..	..	..	..	7.5	3	
107	..	..	..	..	..	..	..	..	..	..	..	..	..	..	..	..	0.0	0	
108	..	..	..	..	..	..	..	..	..	37	..	..	..	..	..		6.7	2	
109	..	..	..	..	..	..	..	..	..	31	..	..	..	..	..	..	3.1	1	
110	..	..	..	..	..	..	..	..	..	..	..	..	..	..	..	..	4.4	X	
111	..	..	..	..	..	..	..	..	..	49	..	..	..	..	..	..	4.9	1	
112	..	..	..	..	..	..	..	..	0	0	..	..	..	..	..	..	0	2	
113	..	..	..	..	..	..	..	..	..	8	..	..	..	..	..	..	0.8	1	
114	..	..	..	..	..	..	..	..	..	..	..	..	..	..	..	..	0.0	0	

Signes conventionnels et abréviations. x pluies non mesurées; o gouttes. - pas d'observation. ... pas de pluie

Nos	Stations	1	2	3	4	5	6	7	8	9	10	11	12	13	14	15
115	Ségermes	..	..	..	..	..	..	..	..	..	..	.	..	..	..	..
116	Saouaf (Ain Zactoum)	..	..	..	..	..	..	..	..	..	..	..	..	..	..	..
117	Saouaf (El Zeguidam)	..	..	..	..	..	..	..	..	..	..	..	..	..	..	..
118	Saouaf (G. Gouttes)	..	..	..	..	..	..	..	..	..	..	..	..	..	..	..
119	Bou Ficha	..	..	..	..	..	..	..	..	..	..	..	..	..	..	..
120	El Hley	..	..	..	..	..	..	..	..	..	..	..	..	..	..	..
121	Enfidaville	..	..	..	..	..	..	..	..	..	..	..	..	..	..	..
122	Djeradou (Nord)	..	..	..	..	..	..	..	..	..	..	..	..	..	..	..
123	Djeradou (Sud)	..	..	..	..	..	..	..	..	..	..	..	..	..	..	..
124	Djébebina	..	..	..	..	..	..	..	..	..	..	..	..	..	..	..
125	St Maurice de Djébebina	..	..	..	..	..	..	..	..	..	..	..	..	..	..	..
126	Henchir Nasbate	..	..	..	..	..	..	..	..	..	..	..	..	..	..	..
127	El Halim	..	..	..	..	..	..	..	..	..	..	..	..	..	..	..
128	Dme La Fauvette	..	..	..	..	..	..	..	..	..	..	..	..	..	..	..
129	Ouedal el Beylik (Forestou les lilas)	..	..	..	..	..	..	..	..	..	..	..	..	..	..	..
130	Henchir Saouar	..	..	25	..	..	..	..	..	..	..	..	..	..	..	..
131	Dhomda	..	..	..	..	..	..	..	..	..	..	..	..	..	..	..
132	Sidi Bou Becker	..	..	..	..	..	..	..	..	..	..	..	..	..	..	..
133	Sidi Naoui	..	..	..	..	..	..	..	..	..	..	..	..	..	..	..
134	Ben Smaïn	..	..	..	..	..	..	..	..	..	..	..	..	..	..	..
135	Sidi Aouidat	..	..	..	..	..	..	..	..	..	..	..	..	..	..	..
136	Ain Remada	..	..	..	..	..	..	..	..	..	..	..	..	..	..	..
137	Ain Allega	..	..	..	..	..	..	..	..	..	..	..	..	..	..	..
138	Ain Fourna	..	..	..	..	..	..	..	..	..	..	..	..	..	..	..
139	Henchir Remana	..	..	..	..	..	..	..	..	..	..	..	..	..	..	..
140	Souk Rebaa	..	..	..	..	..	..	..	..	..	..	..	..	..	..	..
141	Ain N'Zata	..	..	..	..	..	..	..	..	..	..	..	..	..	..	..
142	Sidi Said	..	..	..	..	..	..	..	..	..	..	..	..	..	..	..
143	Henchir es Sebilli	..	..	..	..	..	..	..	..	..	..	..	..	..	..	..
144	Ste Lucie (El aroussa)	..	..	..	..	..	..	..	..	..	..	..	..	..	..	..
145	El Aroussa (Domaine)	..	..	..	..	..	..	..	..	..	..	..	..	..	..	..
146	Djelida (El aroussa)	..	..	..	..	..	..	..	..	..	..	..	..	..	..	..
147	Goussat el Bey	5	..	..	..	..	..	..	..	..	..	..	..	..	..	..
148	Gafour	..	..	..	..	..	..	..	..	..	..	..	..	..	..	..
149	Gafour Supérieur	..	..	..	..	..	..	..	..	..	..	..	..	..	..	..
150	Sidi Ayed	..	..	..	..	..	..	..	..	..	..	..	..	..	..	..
151	Ain Garsa	..	..	..	..	..	..	..	..	..	..	..	..	..	..	..
152	Sidi Attia	..	..	..	..	..	..	..	..	..	..	..	..	..	..	..
153	Bou Arada	..	..	..	..	..	..	..	..	..	..	..	..	..	..	..
154	Bou Arada (F. Artos)	..	..	..	..	..	..	..	..	..	..	..	..	..	..	..
155	Er Remil Etat	..	..	..	..	..	..	..	..	..	..	..	..	..	..	..
156	Kheniguet ed Deham	..	..	..	..	..	..	..	..	..	..	..	..	..	..	..
157	Loukanda	..	..	..	..	..	..	..	..	..	..	..	..	..	..	..
158	Saudia du Bargou	..	..	..	..	..	..	..	..	..	..	..	..	..	..	..
159	Djebel Djougar	..	..	..	..	..	..	..	..	..	..	..	..	..	..	..
160	Hdie Medjet es Soltane	..	..	..	..	..	..	..	..	..	..	..	..	..	..	..
161	Salines de Lorbeuss	..	..	..	..	..	..	..	..	..	..	..	..	..	..	..
162	Lorbeuss (Romarins)	..	..	..	..	..	..	..	..	..	..	..	..	..	..	..
163	Elba Ksour	..	..	..	..	..	10	..	..	..	..	..	..	..	..	..
164	Bahara (Hie el Meya)	..	..	..	..	..	..	..	..	..	..	..	..	..	..	..
165	Le Kef	..	..	..	..	18	17	..	..	..	..	..	..	..	..	..
166	Kine Kebouch (Zafrane)	..	..	..	..	45	..	..	..	..	..	..	..	..	..	..
167	Oued Mellègue	..	..	..	..	..	..	..	..	..	..	..	..	..	..	..
168	Ain Mesria	..	..	..	..	..	..	..	..	..	..	..	..	..	..	..
169	Kalaat-es-Senam	..	..	..	..	..	..	..	..	..	..	..	..	..	..	..
170	Le Kouif	..	..	..	..	..	..	..	.	..	..	..	..	..	..	..
171	Le Ksour	..	..	..	..	..	..	..	..	..	..	..	..	..	..	..
172	Mactar	..	0	..	..	..	..	..	..	..	..	..	..	..	..	..

Mois de Octobre

N°	16	17	18	19	20	21	22	23	24	25	26	27	28	29	30	31	Total en millimètres	Nombre de jours	Observations particulières
115	..	..	..	0	..	..	..	..	..	0	..	..	..	..	..	..	0	2	
116	110	..	..	..	..	..	..	..	..	44	4	0	..	..	..	..	15.8	4	
117	..	..	..	..	..	..	..	..	..	18	..	..	..	..	..	..	1.8	1	
118	72	..	..	..	..	..	..	..	..	68	..	..	..	..	..	..	14.0	2	
119	..	..	..	..	..	..	..	..	..	52	..	..	..	..	..	..	5 2	1	
120	..	..	..	..	..	..	..	..	..	35	..	..	..	..	..	..	3.5	1	
121	..	.	..	..	..	..	..	..	..	32	..	..	..	..	..	..	3.2	1	
122	..	..	..	..	..	..	..	..	..	..	..	..	..	..	..	..	0.0	0	
123	..	..	..	..	..	..	..	..	..	50	..	..	..	..	-	..	5 0	1	
124	..	..	231	..	..	..	..	..	20	..	..	..	..	..	..	..	25.1	2	
125	..	..	..	..	..	..	..	..	..	36	..	..	..	..	..	..	3.6	1	
126	..	..	..	..	..	..	..	..	..	0	..	..	..	..	..	..	0	1	
127	..	..	16	..	..	..	..	..	30	..	..	..	..	..	..	..	4.6	2	
128	..	..	..	..	..	..	..	..	..	..	..	..	..	..	..	..	0.0	0	
129	..	..	..	..	..	..	..	..	..	..	..	..	..	..	..	..	0.0	0	
130	..	..	32	..	..	..	..	..	..	..	..	..	..	..	..	..	5.7	2	
131	..	..	..	..	..	..	..	..	..	27	..	45	..	..	..	..	7.2	2	
132	..	..	..	..	..	..	0	..	..	30	10	..	..	..	..	..	4.0	3	
133	..	..	..	..	..	..	..	..	..	..	..	..	..	..	..	..	0.0	0	
134	..	..	..	..	..	..	..	..	..	..	..	..	..	..	..	..	0.0	0	
135	..	..	..	..	..	..	..	..	..	..	..	..	..	..	..	..	0.0	0	
136	..	..	..	..	..	..	..	..	..	..	..	..	..	..	..	..	2.1	x	
137	..	..	..	..	..	..	..	..	..	..	..	..	..	..	..	..	1.9	x	
138	..	..	..	..	..	..	..	..	..	..	..	..	..	..	..	..	0.9	x	
139	..	..	..	..	..	..	..	..	..	..	..	..	..	..	..	..	1.2	x	
140	..	..	..	..	..	..	..	..	..	..	..	..	..	..	..	..	1.4	x	
141	..	..	..	..	..	..	..	..	..	..	..	..	..	..	..	..	0.0	0	
142	..	..	..	..	..	..	..	..	..	..	..	..	..	..	..	..	1.2	x	
143	..	..	..	..	..	..	..	..	..	..	..	..	..	..	..	..	0.0	0	
144	..	..	..	..	..	..	..	..	..	..	..	23	..	..	..	..	2.3	1	
145	..	..	..	..	..	..	..	..	..	..	..	30	..	..	..	..	3.0	1	
146	..	..	..	..	..	..	..	..	..	10	..	..	29	..	..	..	3.9	2	
147	..	..	..	..	..	..	..	..	..	..	..	..	..	..	..	..	0.5	1	
148	..	..	..	..	..	..	0	..	..	23	32	..	..	..	..	..	5.5	2	
149	..	..	..	..	..	..	..	..	..	25	31	..	..	..	..	..	5.6	2	
150	..	..	..	..	..	..	..	..	..	2	..	..	..	..	..	..	0.2	1	
151	..	..	..	..	..	..	..	..	..	..	..	..	..	..	..	..	0.0	0	
152	..	..	..	..	..	..	..	..	..	20	..	..	..	..	..	20	4.0	2	
153	..	..	..	..	..	..	..	..	..	..	43	..	..	..	..	..	4.3	1	
154	..	..	..	..	..	..	..	..	..	0	33	..	..	..	..	..	3.3	2	
155	..	..	..	..	..	..	..	..	..	..	..	..	..	..	..	..	0.0	0	
156	..	..	..	..	..	..	..	..	..	..	..	32	..	..	..	..	3.2	1	
157	..	..	..	..	..	..	..	..	..	..	..	..	..	..	..	..	0.	0	
158	..	..	15	..	..	..	..	..	..	39	..	..	..	..	..	..	5.4	2	
159	..	..	..	..	..	..	..	..	..	..	34	24	..	..	..	..	5.8	2	
160	..	..	..	..	..	..	..	..	..	20	..	..	..	..	..	.	2.0	1	
161	..	..	..	..	..	20	..	..	..	20	..	..	..	..	..	..	4.0	2	
162	..	..	..	..	..	..	33	..	..	23	..	..	..	..	..	..	5.6	2	
163	..	..	..	..	..	..	..	..	..	37	..	..	..	..	..	..	4.7	2	
164	..	..	..	..	..	..	..	..	..	..	45	..	..	..	..	..	4.5	1	
165	..	..	..	..	..	..	..	..	..	30	..	..	..	..	..	..	6.5	3	
166	..	..	..	..	..	0	0	0	..	0	..	..	..	..	..	..	4.5	5	
167	..	..	..	..	..	..	..	..	..	..	..	..	..	..	..	..	5.0	x	
168	..	..	..	..	..	..	..	..	..	..	..	..	..	..	..	..	5.0	x	
169	..	..	..	..	..	..	..	..	..	..	..	..	..	..	..	..	0.0	0	
170	..	..	..	..	..	..	..	..	..	..	..	..	..	..	..	..	7.9	x	
171	..	..	..	..	..	..	..	..	..	.	..	..	..	..	..	..	0.0	0	
172	..	..	..	20	..	..	..	..	-	..	35	..	..	..	..	..	5.5	3	

Signes conventionnels et abréviations : x pluies non mesurées ; o gouttes, — pas d'observation ... pas de pluie

N°	Stations	1	2	3	4	5	6	7	8	9	10	11	12	13	14	15
173	La Kessera	..	..	..	..	..	..	..	..	..	..	..	..	..	..	..
174	Rohia	..	..	..	..	..	..	..	..	..	..	..	..	..	..	..
175	Rebiba	..	..	..	..	66	..	..	..	..	..	0	..	..	..	..
176	Sakiet Nine	..	..	..	..	..	54	..	..	..	..	..	..	0	..	..
177	Coucha	..	..	..	..	..	13	..	..	..	..	..	..	..	..	..
178	Halaa-Djerda	..	..	..	..	..	..	..	..	..	..	..	0	..	..	..
179	Tadjerouine (Zougha)	..	..	..	..	..	75	..	..	..	..	..	..	..	..	..
180	Tadjerouine (Seuille)	..	..	..	..	..	..	..	..	..	..	..	..	..	..	..
181	Slata	..	..	..	..	..	9	..	..	..	..	..	0	..	0	..
182	Thala	..	..	..	..	..	11	..	..	..	..	..	0	..	24	..
183	Sbiba	..	..	..	..	..	..	..	..	..	..	..	..	..	..	..
184	Djilma	..	..	..	..	..	..	..	..	..	..	..	..	..	..	..
185	Sbeïtla	..	..	..	..	..	..	..	..	..	..	..	21	..	..	..
186	Feriana	..	..	..	..	..	..	..	..	..	..	..	..	..	..	..
187	Le Chambi	—	—	—	—	—	—	—	—	—	—	—	—	—	—	—
188	La Fauconnerie	..	..	..	..	..	..	..	..	..	..	..	..	..	15	..
189	Guemouda (Sidi Bou Zid)	..	..	..	..	..	..	..	..	..	..	..	..	..	..	..
190	Sbikha es Batt	..	..	..	..	..	..	..	..	..	..	..	0	..	..	..
191	Sbikha	..	..	..	..	..	..	..	..	..	..	..	..	..	..	..
192	Henchir Cieriah (Sbikha nord)	..	..	..	..	..	..	..	..	..	..	..	..	..	..	..
193	Besseraur	..	..	..	..	..	..	..	..	..	..	45	..	..	..	..
194	El Halem (Henriville)	..	..	..	..	..	..	..	..	..	..	..	..	..	..	..
195	Henchir Kedjema	..	..	..	..	..	..	..	..	..	..	..	..	..	..	..
196	Sidi el Hani	0	..	..	..	..	..	..	..	..	..	..	0	..	..	..
197	Kairouan	..	..	..	..	..	..	..	..	..	..	..	0	..	..	0
198	Lichon	..	..	..	120	..	..	..	..	..	..	..	..	..	..	..
199	El Orich	..	..	..	..	..	..	..	..	..	..	..	..	..	..	..
200	Ste Madeleine d'Ousseltia	..	..	..	..	..	..	..	..	..	..	..	..	26	0	..
201	Ousseltia	—	—	—	—	—	—	—	—	—	—	—	—	—	—	—
202	Sidi el Faci (El Akhout)	..	..	..	..	..	..	..	..	..	..	..	..	..	..	..
203	Sidi amor el Henani	—	—	—	—	—	—	—	—	—	—	—	—	—	—	—
204	Djebel Trozza	..	..	..	..	..	..	..	..	..	..	..	..	..	..	..
205	Saouareb	—	—	—	—	—	—	—	—	—	—	—	—	—	—	—
206	El Haouareb	—	—	—	—	—	—	—	—	—	—	—	—	—	—	—
207	Ain Bez	..	..	..	..	..	..	..	..	..	..	..	..	..	..	..
208	Sidi Saad	..	..	..	..	..	..	..	..	..	..	..	..	..	40	..
209	Ain Houdiat	..	..	..	..	..	..	..	..	..	..	..	..	..	..	..
210	Sidi Mansour	..	..	..	..	..	..	..	..	..	..	..	..	..	12	..
211	Hadjeb el Aioun	..	..	..	..	..	..	..	..	..	..	..	..	..	..	..
212	Smala des Souassi	0	..	..	..	..	120	..	..	..	..	..	..	..	..	..
213	Sidi Bou Ali	..	..	..	..	..	..	..	..	..	..	..	..	..	..	..
214	Akouda	..	..	..	..	..	..	..	..	..	..	..	..	..	..	..
215	Sousse	0	..	..	..	..	..	..	..	..	..	..	..	..	..	..
216	Monastir	..	..	..	..	..	..	..	..	..	..	..	..	..	..	35
217	Hsour Essaf	..	..	..	..	..	..	..	..	..	..	..	..	..	..	..
218	Salakta	..	..	..	..	..	..	..	..	..	..	..	..	..	..	..
219	Mahédia	..	..	..	..	..	..	..	..	..	..	..	..	..	..	..
220	Kriaga	..	..	..	..	..	..	..	..	..	..	..	..	..	..	200
221	Bou Khadi	..	..	..	..	..	..	..	..	..	..	..	..	..	..	270
222	Sfax	..	..	..	..	..	..	..	..	..	..	..	..	..	..	..
223	Graïba (Gare)	45	..	..	..	..	..	..	..	..	..	..	..	..	..	..
224	St Michel du Sud	..	..	..	..	..	..	..	..	..	..	..	..	..	..	..
225	Gabès	..	..	..	..	..	..	..	..	..	..	..	..	..	..	..
226	Djerba	..	..	..	..	..	..	..	..	..	..	..	..	0	..	..
227	Zarzis	..	..	..	..	..	..	..	..	..	..	..	..	..	..	..
228	Ben Gardane	..	..	..	..	..	..	..	..	..	..	..	..	..	..	..

Mois d'Octobre

N°	16	17	18	19	20	21	22	23	24	25	26	27	28	29	30	31	Total en millimètres	Nombre de jours	Observations particulières
173	..	..	..	..	..	..	..	..	..	40	..	..	..	..	..	..	4.0	1	
174	..	..	25	..	..	..	..	..	..	33	..	..	..	..	..	..	5.8	2	
175	..	..	..	..	..	..	..	..	54	0	..	..	..	..	..	..	12.0	4	
176	..	..	..	..	..	..	..	..	..	0	46	..	..	..	..	..	10.0	4	
177	..	..	..	..	..	..	..	..	..	..	41	..	..	..	..	..	5.4	2	
178	..	..	..	..	..	..	..	..	..	47		..	..	..	..	..	4.7	2	
179	..	..	..	..	..	..	..	..	..	..	75	..	..	..	..	..	15.0	2	
180	..	..	..	..	..	..	..	..	..	0	..	..	..	..	..	..	0	1	
181	..	..	0	..	..	..	..	..	..	..	12	..	..	..	..	..	2.1	5	
182	..	..	..	59	..	..	..	..	..	..	18	..	..	..	..	..	11.2	5	
183	..	..	60	..	..	..	..	..	..	..	..	..	..	..	..	..	6.0	1	
184	..	..	40	..	..	..	..	..	..	70	..	..	..	..	..	..	11.0	2	
185	..	..	..	124	..	..	..	..	..	21	..	..	..	..	..	..	16.6	3	
186	..	..	0	..	..	..	..	..	..	..	..	..	..	..	..	..	0	1	
187	—	—	—	—	—	—	—	—	—	—	—	—	—	—	—	—	—	—	
188	..	..	72	..	..	..	..	..	..	270	..	..	..	..	..	..	35.7	3	
189	..	..	..	..	80	..	..	..	..	..	..	..	..	..	..	..	8.0	1	
190	..	..	..	31	..	..	..	..	..	21	..	..	..	..	..	..	5.2	3	
191	..	..	..	..	67	..	..	..	..	24	..	0	..	..	..	..	9.1	3	
192	..	..	..	20	..	..	..	..	..	0	..	..	..	..	..	..	2.0	2	
193	..	..	..	..	..	..	..	..	..	22	..	..	..	..	..	..	6.7	2	
194	..	..	160	..	..	..	..	..	..	19	..	..	..	..	..	..	17.9	2	
195	..	..	75	..	..	..	..	..	..	..	..	..	..	..	..	..	7.5	1	
196	..	0	0	..	..	..	..	..	..	105	0	..	..	..	..	..	10.5	6	
197	..	..	..	11	..	..	..	..	..	112	7	..	..	..	..	..	13.0	5	
198	..	..	..	..	..	..	..	..	..	..	..	157	..	..	..	..	27.7	2	
199	..	..	70	..	..	..	..	..	22	..	..	..	..	..	..	..	9.2	2	
200	..	..	0	84	..	0	0	..	80	..	..	..	..	..	..	..	19.0	7	
201	—	—	—	—	—	—	—	—	—	—	—	—	—	—	—	—	—	—	
202	..	..	..	..	..	..	..	..	..	..	40	..	..	..	..	..	4.0	1	
203	—	—	—	—	—	—	—	—	—	—	—	—	—	—	—	—	—	—	
204	..	..	..	180	..	..	..	30	..	..	..	..	..	..	..	..	21.0	2	
205	—	—	—	—	—	—	—	—	—	—	—	—	—	—	—	—	—	—	
206	—	—	—	—	—	—	—	—	—	—	—	—	—	—	—	—	—	—	
207	..	..	..	..	..	..	..	..	..	..	..	..	..	..	..	..	15.7	x	
208	..	..	150	..	..	..	..	..	..	..	125	..	..	..	..	..	31.5	3	
209	..	..	160	..	..	..	..	..	..	110	..	..	..	..	..	..	27.0	2	
210	..	..	62	..	..	..	..	..	..	116	..	..	..	..	..	..	19.0	3	
211	..	..	160	..	..	..	..	..	..	60	..	..	..	..	..	..	22.0	2	
212	..	0	42	..	..	..	43	..	..	0	..	..	..	..	..	..	20.5	6	
213	..	..	130	..	..	..	..	..	..	..	..	40	..	..	..	..	17.0	2	
214	..	..	..	0	..	..	..	..	..	35	..	..	..	..	..	..	3.5	2	
215	..	..	54	15	..	..	..	..	..	..	50	..	..	..	..	..	11.9	4	
216	..	5	..	..	..	..	..	..	..	136	..	..	0	..	..	0	17.6	5	
217	..	.	..	..	..	..	..	..	73	..	..	..	..	..	..	..	7.3	1	
218	..	..	..	..	..	..	..	..	..	100	..	..	..	..	..	..	10.0	1	
219	..	0	..	..	..	..	..	..	..	..	55	..	..	..	..	..	5.5	2	
220	..	..	20	..	..	..	..	..	..	80	..	..	..	..	..	..	30.0	3	
221	..	..	80	..	..	..	..	..	..	..	..	..	..	..	..	..	35.0	2	
222	..	..	32	..	0	..	..	..	..	..	20	..	..	..	..	..	5.2	3	
223	..	..	30	..	..	..	..	..	..	..	..	..	..	..	..	..	7.5	2	
224	..	..	..	..	..	..	..	..	..	..	..	10	..	..	..	..	1.0	1	
225	..	..	..	..	..	..	..	..	..	..	..	..	..	..	..	..	0.0	0	
226	..	..	..	0	..	0	..	..	..	..	..	..	..	..	..	..	0	3	
227	..	..	.	..	..	..	..	..	..	..	..	..	..	..	..	..	0.0	0	
228	..	..	..	..	..	..	..	..	..	..	0	..	..	..	..	..	0	1	

Signes conventionnels et abréviations. x pluies non mesurées, o gouttes, — pas d'observation, ... pas de pluie

N°	Stations	1	2	3	4	5	6	7	8	9	10	11	12	13	14	15
229	Chahal (F. Roux)	..	..	..	..	..	..	..	..	..	..	..	..	..	..	..
230	Chahal	..	..	..	..	..	..	..	..	..	..	..	..	..	..	..
231	Laurens	..	..	..	..	..	..	..	..	..	..	..	..	..	..	..
232	Dolfus	..	..	..	..	..	..	..	..	..	..	..	..	..	..	..
233	De Nervo	..	..	..	..	..	..	..	..	..	..	..	..	..	..	..
234	St Michel	..	..	..	..	..	..	..	..	..	..	..	..	..	..	..
235	Ben Nessim	..	..	..	..	..	..	..	..	..	..	..	..	..	12	..
236	Molinos	..	..	..	..	..	..	..	..	..	..	..	..	..	..	0
237	Bordj Lacroix	..	..	..	..	..	..	..	..	..	..	..	..	..	..	..
238	Mirabeaud	..	..	..	..	..	..	..	..	..	..	..	..	..	..	47
239	Maknassy	..	..	..	..	..	..	..	..	..	..	..	..	..	..	..
240	Sened	..	..	..	..	..	..	..	..	..	..	..	..	..	..	..
241	Gafsa	..	..	..	..	..	..	..	..	..	..	..	..	..	..	..
242	Tabeditt	..	..	..	..	..	..	..	..	..	..	..	..	..	..	..
243	Metlaoui	..	..	..	..	..	..	..	..	..	..	..	0	..	0	..
244	Redeyef	..	..	..	..	..	..	..	..	..	..	..	..	..	..	..
245	El Hamma de Gabès	..	..	..	..	..	..	..	..	..	..	..	..	..	..	..
246	Tozeur	..	..	..	..	..	..	..	..	..	..	..	..	..	..	..
247	Kebili	..	..	..	..	..	..	..	..	..	..	..	..	..	..	..
248	Matmata	..	..	..	..	..	..	..	..	..	..	..	..	..	..	..
249	Médenine	..	..	..	..	..	..	..	..	..	..	..	..	..	..	..
250	Takaouine	..	..	..	..	..	..	..	..	..	..	..	..	..	..	..
251	Dehibat	...	..	..	..	..	..	..	..	..	..	..	..	..	..	..
252	Fort Saint	..	..	..	..	..	..	..	..	..	..	..	..	..	..	..

Mois d'Octobre

N°	16	17	18	19	20	21	22	23	24	25	26	27	28	29	30	31	Total en millimètres	Nombre de jours	Observations particulières
229	..	..	..	..	..	..	..	..	..	..	8	..	..	..	..	..	0.8	1	
230	..	..	..	..	..	..	..	..	..	35	..	..	..	..	..	..	3.5	1	
231	..	10	..	..	..	..	..	..	..	11	..	..	..	..	..	..	2.1	2	
232	..	..	0	..	..	..	..	..	..	..	20	..	..	..	..	..	2.0	2	
233	..	..	3	..	..	..	..	..	..	22	..	..	..	..	..	..	2.5	2	
234	..	..	1	..	..	..	..	..	..	26	..	..	..	..	..	..	2.7	2	
235	..	..	28	..	..	..	..	..	..	11	..	..	..	..	..	..	5.1	3	
236	..	..	12	..	..	..	..	..	..	..	15	..	..	..	..	..	2.7	3	
237	..	..	0	..	..	..	..	..	..	27	..	..	..	..	..	..	2.7	2	
238	..	..	25	..	..	..	..	..	..	..	24	..	..	..	..	..	9.6	3	
239	..	..	..	..	..	..	..	..	..	..	..	..	..	..	..	..	0.0	0	
240	..	..	..	..	..		..	..	..	..	..	..	..	..	..	..	0.0	0	
241	..	..	..	..	..	..	..	..	..	..	..	..	..	..	..	..	0.0	0	
242	..	..	..	..	..	..	..	..	..	..	..	..	..	..	..	..	0.0	0	
243	..	..	0	..	..	..	..	..	..	..	..	..	..	..	..	..	0	3	
244	..	..	0	..	..	..	..	..	..	..	..	..	..	..	..	0	0	2	
245	..	..	..	..	..	..	..	..	..	..	..	..	..	..	..	..	0.0	0	
246	..	..	..	..	..	..	..	..	..	..	..	..	..	..	..	..	0.0	0	
247	..	..	..	0	..	..	..	..	..	..	..	..	..	..	..	..	0	1	
248	..	..	..	..	..	..	..	..	..	..	..	..	..	..	..	..	0.0	0	
249	..	..	..	0	0	..	0	..	..	..	..	..	..	..	..	..	0	3	
250	..	..	..	0	..	..	..	..	..	..	..	..	..	..	..	..	0	1	
251	..	..	..	..	..	..	..	..	..	..	..	..	..	..	..	..	0.0	0	
252	..	..	..	..	..	..	..	..	..	..	..	..	..	..	..	..	0.0	0	

NOVEMBRE 1926

Signes conventionnels et abréviations. x pluies non mesurées; o gouttes; — pas d'observation; ... pas de pluie

N°	Stations	1	2	3	4	5	6	7	8	9	10	11	12	13	14	15
1	Tabarca	..	95	2	..	195	..	..	6	..	..	..	..	..	..	..
2	Sauvage	5	..	..	..	690	..	..	0	0	0	..	..	..	..	..
3	Aïn Draham	..	100	..	..	590	..	..	20	..	..	..	..	..	..	20
4	El Feïdja	..	..	..	..	109	..	..	0	..	..	5	..	..	..	..
5	Fernana	..	..	..	111	..	..	..	..	..	..	..	..	..	..	..
6	Ghardimaou	..	..	..	..	67	..	..	..	..	..	..	..	138	..	..
7	Oued-Meliz	..	..	..	..	38	15	2	..	..	..	..	..	..	..	..
8	La Forestière	..	..	..	90	..	..	..	..	..	..	..	..	..	..	..
9	Le Kunchar	..	..	..	21	51	..	..	..	..	..	..	..	..	..	..
10	Aïn-el-Abeyer	..	..	..	..	54	..	..	..	..	..	..	..	..	..	..
11	Rouïguiba	..	..	0	..	73	..	..	..	..	..	..	..	..	..	..
12	Béja	..	0	..	..	11	30	..	0	..	..	..	..	..	..	..
13	Oum El Aguarel															
14	El Afareg	..	..	..	15	50	0	0	0	..	0	..	..	..	..	..
15	Dne Aïn Essid	..	..	..	..	65	47	..	..	..	..	..	..	..	..	..
16	Beance Tunisienne	..	..	..	6	23	..	..	..	..	..	..	..	..	..	..
17	Sedjenane (Gare)	..	0	..	..	240	..	..	..	..	..	..	..	..	..	..
18	El Guetma	..	..	..	255	..	..	..	0	..	..	..	..	..	..	..
19	Henchir Sria	..	..	..	..	115	20	..	..	..	..	..	..	..	..	..
20	Béchateur	..	..	..	..	..	..	..	..	..	..	..	..	..	..	..
21	Aïn Faouar	..	..	..	..	..	..	..	..	..	..	..	..	..	..	..
22	Dar Hamila	..	..	..	..	..	..	..	..	..	..	..	..	..	..	..
23	Oued Mérazig	..	..	..	..	..	..	..	..	..	..	..	..	..	..	..
24	Eddekila	..	..	..	..	..	..	..	..	..	..	..	..	..	..	..
25	Chouigui	..	..	..	..	68	..	..	..	..	..	..	..	..	..	..
26	Chougafa	..	..	..	..	..	..	..	0	..	..	..	..	..	..	..
27	Chaouat	..	..	..	..	..	6	..	..	..	..	..	..	..	..	..
28	Bordj Hadida	..	..	..	..	..	22	..	0	..	..	..	..	..	..	..
29	Bizerte (Carouba)	..	0	..	..	0	..	..	0	..	0	..	..	..	0	..
30	Bizerte (Contrôle)	..	..	..	..	..	..	..	..	..	..	..	..	..	..	..
31	El Azib Floréal															
32	Les Meknas	..	..	163	508	..	..	..	..	..	..	..	..	..	..	..
33	Utique	..	0	..	..	55	..	..	..	0	..	..	..	..	..	..
34	Porto-Farina	..	0	..	..	..	..	..	..	..	..	..	0	..	..	..
35	Tindja	..	..	..	..	..	..	0	..	..	..	..	..	..	..	..
36	Béchouha	..	..	..	..	..	..	..	..	..	..	..	..	..	..	..
37	Mabtouha	..	..	..	..	..	26	..	..	..	..	..	..	..	..	..
38	Selma	..	0	..	..	..	..	..	0	..	..	..	..	..	..	..
39	Sidi Tabet	..	15	..	..	..	..	..	..	..	..	..	..	..	..	..
40	Sidi Smaïl	..	0	..	..	50	..	0	..	..	..	..	..	..	..	..
41	Souk el Arba	..	..	..	..	40	110	..	..	..	..	..	..	..	..	..
42	Bulla Régia	..	..	..	..	..	..	..	..	..	60	..	..	..	..	..
43	Melah Rechga	..	45	..	..	16	27	6	..	..	..	..	..	..	..	..
44	Zaouem	..	..	..	20	..	..	..	..	..	..	..	..	..	..	..
45	La Merdja	..	..	..	32	60	..	..	..	..	0	..	..	..	..	..
46	Le Thibar	..	..	..	..	10	30	..	5	..	..	..	..	..	..	..
47	Aïn Tounga	..	40	..	..	75	..	..	..	..	..	..	..	..	..	..
48	Téboursouk	..	..	..	..	10	60	..	..	..	..	..	..	..	..	..
49	Oued Zarga (Ste Alice)	..	..	..	..	..	78	..	..	..	..	..	..	..	..	..
50	Medjez el Bab	..	..	..	..	..	87	0	..	..	..	..	..	..	..	..
51	Dne d'Ukraïne (Bir el Akdar)	..	80	..	..	..	..	..	..	..	..	..	..	..	..	..
52	Sidi Abdallah (Asar Tyr)	..	50	..	..	20	..	..	..	..	..	..	..	..	..	..
53	Bord Sidi Sabah	..	330	..	..	10	25	..	..	..	..	..	..	..	..	..
54	Henchir Brouich	..	175	..	..	..	..	..	..	..	..	..	..	..	..	..
55	Le Goubellat	..	300	..	..	..	..	..	..	..	..	..	..	..	..	..
56	Mectah Cheik Amor	..	151	..	..	55	..	..	..	..	..	..	..	..	..	..
57	Bir el Bey	..	105	..	..	50	..	..	..	..	..	..	..	..	..	..
58	Heniquet (le Goubellat)	..	250	..	..	30	..	0	..	..	..	..	..	..	..	..
59	Kheuga															

Mois de Novembre

N°	16	17	18	19	20	21	22	23	24	25	26	27	28	29	30	31	Total en millimètres	Nombre de jours	Observations particulières
1	..	..	..	34	102	..	..	11	7	158.0	42	115	..	..	..		218.9	11	
2	..	..	80	0	..	..	..	0	0	605	..	130	..	..	75	..	158.5	12	
3	..	..	..	..	..	..	..	..	..	960	..	1200	..	..	..	..	289.0	6	
4	..	..	102	..	..	..	..	..	..	1010	290	..	..	..	..	..	151.6	6	
5	..	..	70	..	..	..	..	..	255	..	..	..	..	..	..	..	43.6	3	
6	..	..	..	..	..	..	..	..	417	10	..	..	..	..	..	..	63.2	4	
7	..	..	43	..	..	..	..	..	..	28	..	..	..	..	..	..	12.6	5	
8	..	..	90	..	..	..	..	..	640	105	..	..	..	..	..	..	92.5	4	
9	..	..	50	..	..	..	..	..	84	..	51	..	..	..	..	..	25.7	5	
10	..	56	..	..	..	..	..	10	..	45	..	..	..	..	..	..	16.5	4	
11	..	..	..	61	..	..	..	..	..	50	..	1	..	..	..	..	18.5	5	
12	..	..	41	..	..	..	..	..	0	19	1	26	..	..	..	..	12.8	9	
13	—	—	—	—	—	—	—	—	—	—	3	—	—	—	—	—	0.3	0.3	
14	..	..	43	..	..	..	..	34	0	..	34	..	..	..	..	..	17.6	10	
15	..	..	60	..	..	..	..	..	..	55	19	45	..	..	..	..	29.1	6	
16	..	..	55	..	..	..	..	..	..	2	..	..	..	..	..	..	8.6	4	
17	..	..	..	..	..	..	..	..	190	..	..	..	..	..	..	..	43.0	3	
18	..	..	..	..	..	..	..	..	150	70	75	..	..	..	..	..	55.0	5	
19	..	..	30	80	..	..	..	..	45	275	10	..	..	..	..	..	57.5	7	
20	..	..	..	..	..	..	..	..	..	..	..	..	..	..	..	..	6.9	×	
21	..	..	..	..	..	..	..	..	..	..	..	..	..	..	..	..	6.0	×	
22	..	..	..	..	..	..	..	..	..	..	..	..	..	..	..	..	12.6	×	
23	..	..	..	..	..	..	..	..	..	..	..	..	..	..	..	..	12.0	×	
24	..	..	130	..	..	..	..	..	..	135	..	..	..	..	..	..	26.5	2	
25	..	..	79	..	..	..	..	..	..	..	190	..	..	..	..	..	33.7	3	
26	..	..	100	..	..	..	..	..	..	0	..	..	..	..	..	..	10.0	3	
27	..	..	176	..	..	..	..	..	..	18	..	..	..	..	..	..	20.0	3	
28	..	..	158	..	..	..	..	..	0	32	..	..	..	..	..	..	21.2	5	
29	..	..	100	75	..	..	..	..	10	120	0	..	0	..	..	..	30.5	11	
30	..	..	..	113	98	..	..	..	..	..	56	3	..	..	..	..	27.0	4	
31	—	—	—	—	—	—	—	—	—	—	—	—	—	—	—	—	—	—	
32	..	..	45	..	70	..	..	..	304	..	35	55	..	..	..	..	118.0	7	
33	..	..	20	..	20	..	..	..	7	28	4	..	..	..	..	..	13.4	8	
34	..	..	0	20	..	..	..	..	..	20	9	..	..	..	..	..	4.9	6	
35	..	..	30	5	..	..	..	..	197	68	..	..	..	..	..	..	30.0	5	
36	..	..	..	..	85	..	..	..	450	..	4	12	..	..	..	..	55.1	4	
37	..	..	166	..	..	..	..	..	..	15	..	..	..	..	..	..	20.7	3	
38	..	..	172	..	..	..	..	..	..	42	0	..	..	..	..	..	21.4	5	
39	..	..	46	..	..	..	..	..	..	15	..	..	..	..	..	..	7.6	3	
40	..	..	30	..	..	..	..	..	14	93	..	..	..	..	..	..	18.7	6	
41	..	..	0	80	..	..	..	..	..	240	..	..	..	..	..	..	47.0	5	
42	..	..	..	..	..	..	..	..	280	..	..	..	..	..	..	..	34.0	2	
43	..	..	40	..	..	..	..	..	72	10	12	..	..	..	..	..	22.8	8	
44	..	..	150	..	..	..	..	..	430	20	0	..	..	..	..	..	62.0	5	
45	..	..	77	..	..	..	..	..	199	25	..	..	..	..	..	..	39.3	6	
46	..	..	..	30	..	..	..	..	..	80	20	0	..	..	..	..	17.5	7	
47	..	..	45	..	..	..	..	..	..	..	..	..	..	..	..	..	16.0	3	
48	..	..	5	45	..	..	..	..	..	156	..	..	..	..	..	..	27.6	5	
49	..	..	..	..	..	..	..	..	..	172	..	55	..	..	..	..	30.5	3	
50	..	..	70	..	..	..	..	..	0	..	20	..	..	..	..	..	17.7	5	
51	..	..	120	..	..	..	..	..	..	..	..	..	..	..	..	..	20.0	2	
52	..	40	..	..	..	..	..	..	30	15	..	..	..	..	..	..	15.5	5	
53	..	..	200	..	..	..	..	..	..	..	5	..	..	..	..	..	57.0	5	
54	..	..	61	..	..	..	..	..	..	0	..	..	..	..	..	..	23.6	3	
55	..	..	190	..	..	..	..	..	..	..	5	..	..	..	..	..	49.5	3	
56	..	..	190	..	..	..	..	..	..	0	9	..	..	..	..	..	40.5	5	
57	..	..	135	..	..	..	..	..	..	..	..	..	..	..	..	..	29.0	3	
58	..	..	155	..	..	..	..	..	..	0	..	..	..	..	..	..	43.5	5	
59	—	—	—	—	—	—	—	—	—	—	—	—	—	—	—	—	—	—	

Signes conventionnels et abréviations. x pluies non mesurées; o gouttes, — pas d'observation ; ... pas de pluie

Nos	Stations	1	2	3	4	5	6	7	8	9	10	11	12	13	14	15
60	Bordj-Zoum	..	13	..	..	..	27	..	..	..	..	..	..	..	..	..
61	Ain Changoura	..	..	..	..	..	..	..	..	..	..	..	..	..	..	..
62	Tébourba	..	..	..	..	10	..	..	..	..	..	..	..	..	..	..
63	Djedeïda	..	o	..	..	..	..	..	..	..	..	..	..	..	..	..
64	Bordj Touta	..	..	..	..	..	..	..	..	..	..	..	..	..	..	..
65	Khalled	..	..	..	..	90	..	..	..	..	..	..	..	..	..	..
66	Tunis	..	323	..	..	..	15	..	o	..	..	..	o	..	..	..
67	Clos des Arcades	..	60	..	..	..	..	..	..	..	..	..	..	..	..	..
68	Salammbô (S.O.S.)	..	..	350	..	74	..	..	..	..	..	..	..	..	..	..
69	El Aouina	..	540	..	..	23	..	..	o	..	..	..	..	..	..	..
70	La Soukra	..	..	313	..	30	..	..	..	..	..	..	..	..	..	..
71	El Ariana	..	..	560	o	..	25	..	..	..	..	..	..	..	..	..
72	Ecole Coloniale d'agriculture	..	..	470	..	..	15	..	..	..	..	..	..	..	..	..
73	Service Botanique	..	..	562	..	..	18	..	..	..	..	..	..	..	..	..
74	Radès	..	..	307	..	..	..	..	..	..	..	..	..	..	..	..
75	Soltane	..	97	70	..	..	..	..	..	..	..	..	..	..	..	..
76	La Sayerie (Douinsi)	..	150	..	..	..	70	..	..	..	..	..	..	..	..	..
77	Aïn Hettan	o	..	41	..	..	112	..	o	..	o	..	..	..	..	..
78	Sedjoumi	..	690	..	..	..	..	..	..	..	..	..	..	..	..	..
79	Mr Kira	..	110	..	..	..	..	..	..	..	..	..	..	..	..	..
80	Bordj Chakir	..	430	..	..	..	..	..	..	..	..	..	..	..	..	..
81	St Cyprien	..	38	..	..	..	24	24	..	..	..	..	..	..	..	..
82	Dridjat	..	63	..	..	..	45	16	..	..	..	..	..	..	..	..
83	Massicault	..	25	..	..	..	37	..	..	..	..	..	..	..	..	..
84	Henchir French	..	..	..	..	..	..	..	..	..	..	..	..	..	..	..
85	Montarnaud I	..	46	..	..	..	..	..	..	..	..	..	..	..	..	..
86	Montarnaud II	..	164	..	..	..	..	..	..	..	..	..	..	..	..	..
87	Fedjet Hemaken	..	57	..	..	24	..	..	..	..	..	..	..	..	..	..
88	El Hafsia	..	35	..	..	20	..	..	..	..	..	..	..	..	..	..
89	Mengoub	..	25	..	..	..	102	..	..	..	..	..	..	..	..	..
90	Grombalia	..	..	65	..	..	30	12	..	..	..	..	..	..	..	..
91	Aïn Tébornok	..	45	..	..	..	30	..	..	..	..	..	..	..	..	..
92	Kouba Kbira	..	65	..	..	..	..	..	..	..	..	..	82	..	..	..
93	Soliman	..	478	..	..	56	134	..	..	..	..	..	..	..	..	..
94	Bir Mérouna	—	—	—	—	—	—	—	..	..	..	..	..	..	..	..
95	Oued el Abid	..	65	..	..	..	600	..	..	..	..	..	..	..	..	..
96	Menzel Temime	..	..	220	..	..	60	..	..	..	..	..	..	..	..	..
97	Menzel Yahia	—	—	—	—	—	—	—	—	—	—	—	—	—	—	—
98	Nabeul	..	..	3	..	..	73	..	..	..	..	..	..	..	..	..
99	Bir bou Rekba	..	..	..	..	..	91	..	..	..	..	..	..	..	..	..
100	Hammamet	..	..	33	..	..	120	..	..	..	..	..	..	..	..	..
101	Kélibia	..	..	50	..	..	150	..	..	..	..	..	..	..	..	..
102	De Carnières	..	..	..	..	..	20	..	..	..	..	..	..	..	..	..
103	Khledia	..	130	..	..	..	20	..	..	..	..	..	..	..	..	..
104	Aïn el Asker	..	..	360	..	..	30	..	..	..	..	..	..	..	..	..
105	Djebel Ouest	..	292	..	..	..	46	..	..	..	..	..	..	..	..	..
106	Beaucar	..	..	350	..	..	30	..	..	..	..	..	..	..	..	..
107	Smindja (Depienne)	..	..	307	..	..	10	o	..	..	..	..	..	..	..	..
108	Moghrane	..	200	..	..	..	..	..	..	..	..	..	..	..	..	..
109	Val St Pierre	..	208	..	..	..	..	..	..	..	..	..	..	..	..	..
110	Zaghouan (ville)	..	..	80	..	20	..	..	..	..	..	..	..	..	..	..
111	Zaghouan (contrôle)	..	..	105	..	..	30	..	..	..	..	..	..	..	..	..
112	Aïn Zéruba (Fraisvallon)	o	23	..	..	56	..	..	..	..	..	..	..	..	..	..
113	Zeruba	..	83	..	..	42	..	..	..	..	..	..	..	..	..	..
114	Aïn Battaria	..	10	..	..	..	50	..	..	..	..	..	..	..	..	..
115	Vallon Suzon	..	6	..	..	65	..	..	..	..	..	..	..	..	..	..
116	Oued el Hammam	..	..	..	..	..	..	..	..	..	..	..	..	..	..	..
117	Oued Dridja	..	..	..	..	o	..	..	..	..	..	..	..	..	o	..
118	Ste Marie du Zit	..	38	..	..	32	..	..	..	..	..	..	..	..	..	..

Mois de Novembre

N°	16	17	18	19	20	21	22	23	24	25	26	27	28	29	30	31	Total en millimètres	Nombre des jours	Observations particulières
60	..	..	174	..	..	..	..	..	..	65	..	..	..	..	..	..	27.9	4	
61	..	..	..	..	..	..	..	..	..	..	..	..	..	..	..	..	27.4	x	
62	..	..	90	..	..	..	..	..	..	90	..	..	..	..	..	..	19.0	3	
63	..	..	80	..	..	..	..	..	0	40	4	..	..	..	..	..	12.4	5	
64	..	..	80	..	..	..	..	..	..	200	..	..	..	..	..	..	28.0	2	
65	..	..	..	..	..	..	..	..	50	..	..	..	..	..	..	..	14.0	2	
66	..	..	10	..	..	..	..	..	0	0	0	..	..	..	..	..	34.8	8	
67	..	..	20	..	..	..	..	..	..	..	..	..	..	..	..	..	8.0	2	
68	..	..	170	..	..	..	..	..	..	..		..	..	..	..	..	59.4	3	
69	..	..	17	..	..	..	..	..	..	56	0	..	..	..	..	..	63.6	6	
70	..	..	..	..	..	..	..	..	..	..	..	..	..	..	..	..	34.3	2	
71	..	..	..	0	..	..	30	..	..	..	80	..	..	..	..	..	69.5	6	
72	..	..	..	0	..	..	..	..	..	15	60	..	..	..	..	..	56.0	5	
73	..	..	..	8	..	..	..	..	..	4	25	..	..	..	..	..	61.7	5	
74	..	.	45	..	..	..	..	..	..	118	..	..	..	.	..	..	47.0	3	
75	..	..	31	..	..	..	..	..	..	25	..	..	..	..	..	..	22.3	4	
76	..	..	20	..	..	..	..	..	..	228	..	..	..	..	..	..	46.8	4	
77	..	..	22	..	..	..	..	..	..	58	..	..	..	..	..	..	23.3	7	
78	..	..	88	..	..	..	..	..	..	0	..	..	..	..	..	..	77.8	3	
79	..	..	47	..	..	..	..	..	..	9	..	..	..	..	..	..	16.6	3	
80	..	..	25	..	..	..	..	..	..	..	..	..	..	..	..	..	45.5	2	
81	..	..	40	..	..	..	..	..	..	23	..	..	..	..	..	..	14.9	5	
82	..	..	85	..	..	..	..	..	..	0	..	..	..	..	..	..	20.9	5	
83	..	..	59	..	..	..	..	..	..	..	..	..	..	..	..	..	12.1	3	
84	..	..	..	..	..	..	..	..	..	30	..	..	..	..	..	..	3.0	1	
85	..	..	64	..	..	..	..	..	..	24	..	..	..	..	..	..	13.4	3	
86	..	..	105	..	..	..	..	..	..	30	..	..	..	..	..	..	29.9	3	
87	..	..	75	..	..	..	..	..	..	..	..	..	..	..	..	..	15.6	3	
88	..	..	130	..	..	..	..	..	..	..	..	..	..	..	..	..	18.5	3	
89	..	..	43	..	..	..	..	..	..	54	..	..	..	..	..	..	22.4	4	
90	..	..	..	35	..	..	..	..	..	17	25	..	..	..	..	..	18.4	6	
91	..	..	42	..	..	..	..	..	..	24	..	..	..	..	..	..	14.1	4	
92	..	..	217	..	..	..	..	..	123	134	..	..	..	..	..	..	62.1	5	
93	..	..	0	..	..	..	..	..	..	24	162	..	..	..	..	..	85.4	6	
94	..	..	193	..	..	..	..	..	..	251	..	..	..	..	..	..	44.4	O.D.	
95	..	..	250	..	..	..	..	..	..	380	140	10	..	..	..	..	144.5	6	
96	..	..	..	..	..	..	..	..	..	105	35	..	..	..	..	..	42.0	4	
97	—	—	—	—	—	—	—	—	—	—	—	—	—	—	—	—	—	—	
98	..	..	132	12	..	.	..	..	..	326	88	..	..	..	..	..	63.4	6	
99	..	..	..	20	..	..	..	..	..	..	..	..	..	..	..	..	11.1	2	
100	..	..	..	..	..	..	..	..	..	..	44	..	..	..	..	..	19.7	3	
101	..	..	30	..	..	..	..	..	..	20	30	50	60	..	..	..	39.0	7	
102	..	..	66	..	..	..	..	..	..	8	..	..	..	..	..	..	9.4	3	
103	..	..	20	..	..	..	..	..	..	..	..	..	..	..	..	..	17.0	3	
104	..	..	5	..	..	..	..	..	..	0	..	..	..	..	..	..	39.5	4	
105	..	..	..	12	..	..	..	..	..	..	..	..	..	..	..	..	35.0	3	
106	..	..	..	..	..	..	..	..	..	..	..	..	..	..	..	..	38.0	2	
107	..	80	..	..	..	..	..	..	..	..	..	..	..	..	..	..	39.7	4	
108	..	..	40	..	..	..	..	..	..	..	..	..	..	..	..	..	24.0	2	
109	..	..	30	..	..	..	..	..	..	..	..	..	..	..	..	..	23.8	2	
110	..	..	0	..	..	..	..	..	..	0	..	..	..	..	..	..	10.0	4	
111	..	..	..	15	..	..	..	..	..	..	..	..	..	..	..	..	15.0	3	
112	..	..	13	..	..	..	..	..	..	0	..	..	..	..	..	..	9.2	5	
113	..	..	..	..	..	..	..	..	..	..	..	..	..	..	..	..	12.5	2	
114	..	..	..	..	..	..	..	..	..	0	..	..	..	..	..	..	6.0	3	
115	..	..	24	..	..	..	..	..	..	..	..	..	..	..	..	..	9.5	3	
116	..	..	..	..	..	..	..	..	..	..	..	..	..	..	..	..	6.0	x	
117	..	..	147	..	..	..	..	..	..	0	..	..	..	..	..	..	14.7	4	
118	..	..	..	..	..	..	..	..	6	4	..	..	..	..	..	..	8.0	4	

Signes conventionnels et abréviations. x pluies non mesurées; o gouttes, — pas d'observation ; ... pas de pluie

Nos	Stations	1	2	3	4	5	6	7	8	9	10	11	12	13	14	15
119	Ste Marie du Zit (Sans Souci)	..	28	..	..	29	..	..	..	..	..	..	..	..	..	..
120	Beni Deraj	..	75	..	..	52	..	..	..	..	..	..	..	..	..	..
121	Ségermès	..	..	..	..	0	36	..	..	..	..	..	..	..	..	..
122	Saouaf (Aïn Zaouan)	..	..	..	90	..	..	..	..	..	..	..	..	..	..	..
123	Saouaf (Hendin Zeguidane)	..	..	..	..	48	..	..	..	..	..	..	..	..	..	..
124	Saouaf (G. des Gouttes)	..	..	..	..	69	..	..	..	..	..	..	..	..	..	..
125	Bou Ficha	..	..	..	..	..	45	..	..	..	..	..	..	..	..	..
126	El Hley	..	..	..	..	..	160	..	..	..	..	..	..	..	..	..
127	Enfidaville	..	..	..	..	68	..	..	..	..	..	..	..	..	..	..
128	Djeradou (Nord)	..	..	..	..	..	..	..	..	..	..	..	..	..	..	..
129	Djeradou (Sud)	..	..	..	..	..	90	..	..	..	..	..	..	..	..	..
130	Djébebina	..	..	..	..	100	..	..	..	..	..	..	..	..	..	..
131	St Maurice de Djébibina	..	7	..	..	..	..	..	..	..	..	..	..	..	..	..
132	Henchir Hasbatt	..	130	..	..	..	90	..	..	..	..	..	..	..	..	..
133	Dne La Fauvette	..	110	..	..	..	..	..	..	..	..	..	..	..	..	..
134	Ouedal el Beylik	..	..	..	..	77	..	..	..	..	..	..	..	..	..	..
135	Henchir Saouar	..	..	..	..	..	..	..	..	..	..	..	..	..	..	..
136	Dhomda	..	77	..	..	77	..	..	..	..	..	..	..	..	..	..
137	Sidi Bou Becker	..	50	..	..	40	..	..	..	..	..	..	..	..	..	..
138	Sidi Naoui	..	..	..	..	..	..	..	..	..	..	..	..	..	..	..
139	Ben Smaïn	..	..	..	..	..	..	..	..	..	..	..	..	..	..	..
140	Sidi Aouidat	..	..	..	..	..	..	..	..	..	..	..	..	..	..	..
141	Aïn Remada	..	..	..	..	..	..	..	..	..	..	..	..	..	..	..
142	Aïn Aléga	..	..	..	..	..	..	..	..	..	..	..	..	..	..	..
143	Aïn Journa	..	..	..	..	..	..	..	..	..	..	..	..	..	..	..
144	Henchir Remana	..	..	..	..	..	..	..	..	..	..	..	..	..	..	..
145	Souk Rebaa	..	..	..	..	..	..	..	..	..	..	..	..	..	..	..
146	Aïn M'Zata	..	..	..	..	..	..	..	..	..	..	..	..	..	..	..
147	Sidi Saïd	..	..	..	..	..	..	..	..	..	..	..	..	..	..	..
148	Henchir es Schilli	..	..	..	..	..	..	..	..	..	..	..	..	..	..	..
149	Ste Lucie (El Aroussa)	..	..	..	..	56	..	..	..	..	..	..	..	..	..	..
150	El Aroussa (Dne)	..	..	..	..	..	..	..	..	..	..	..	..	..	..	..
151	Djelida (El Aroussa)	..	..	..	..	69	..	..	0	..	..	..	..	..	0	..
152	Gaussat el Bey	..	..	..	..	..	..	..	..	..	..	..	..	..	..	..
153	Gafour	..	..	..	..	52	..	..	..	..	..	..	..	..	..	..
154	Gafour Supérieur	..	..	..	..	58	..	..	..	..	..	..	..	..	..	..
155	Sidi Ayed	..	..	..	..	..	..	..	..	..	..	..	..	..	..	..
156	Aïn Garsa	..	..	..	..	..	..	..	..	..	..	..	..	..	..	..
157	Sidi Attia	..	..	..	..	..	..	..	..	..	..	..	..	..	..	..
158	Bou Arada	..	..	..	..	15	..	..	..	..	..	..	..	..	..	..
159	Bou Arada (F. artois)	..	106	..	..	..	..	..	..	..	..	..	..	..	..	..
160	Er Remil Etat	..	..	..	15	..	..	..	..	..	..	..	..	..	..	..
161	Kheniguet el Deham	..	72	..	..	9	5	..	..	..	..	..	..	..	..	..
162	Soukanda	..	..	84	..	..	..	..	..	..	..	..	..	..	..	..
163	Saadia du Bargou	..	..	..	..	..	34	..	..	..	..	..	..	..	..	..
164	Djebel Djougar	..	24	..	..	..	84	..	..	..	..	..	..	..	..	..
165	Hdr Medjet es Soltane	..	..	..	..	50	..	..	..	..	..	..	..	..	..	..
166	Salines de Sorbeuss	..	..	..	..	21	..	4	..	..	..	..	..	..	..	..
167	Sorbeuss (Romarins)	..	..	..	..	34	..	..	..	..	..	..	..	..	..	..
168	Ebba Ksour	..	..	..	25	20	..	10	..	..	..	..	..	..	..	..
169	Bahara (Hir el Meya)	..	..	..	..	55	..	..	..	..	..	..	..	..	..	..
170	Le Kef	..	..	..	..	96	121	..	7	..	0	..	..	..	..	..
171	Mine Hébouch (Zafrane)	..	..	..	20	10	..	..	..	..	..	..	..	0	..	..
172	Oued Strélègue	..	..	..	..	..	..	..	..	..	..	..	..	..	..	..
173	Aïn Mesrid	..	..	..	..	..	..	..	..	..	..	..	..	..	..	..
174	Kalaat es Senam	..	..	..	..	..	..	..	..	..	..	..	..	..	..	..
175	Le Kouif	..	..	..	..	..	..	..	..	..	..	..	..	..	..	..
176	Le Ksour	..	..	..	..	..	..	..	..	..	..	..	..	..	..	..
177	Mactar	..	..	..	..	..	..	..	..	..	..	..	..	..	..	..

Mois de Novembre

N°	16	17	18	19	20	21	22	23	24	25	26	27	28	29	30	31	Total en millimètres	Nombre de jours	Observations particulières
119	..	..	..	..	..	..	..	..	..	12	..	..	..	..	..	..	6.9	3	
120	..	..	..	..	..	..	..	..	..	..	..	..	..	..	..	..	12.7	2	
121	..	..	10	..	..	..	..	..	20	..	..	..	..	..	..	..	6.6	4	
122	..	..	8	..	..	..	..	..	..	0	..	..	..	..	..	..	9.8	3	
123	..	6	..	..	..	..	..	..	..	0	..	14	..	..	..	..	6.8	4	
124	..	..	..	..	..	..	..	..	..	0	..	10	..	..	..	..	7.9	3	
125	..	..	30	..	..	..	..	..	..	0	..	..	..	..	..	..	7.5	3	
126	..	..	..	..	..	..	..	..	..	..	..	..	..	..	..	..	16.0	1	
127	..	..	14	..	..	..	..	..	24	..	..	..	..	..	..	..	10.6	3	
128	..	..	..	..	..	..	..	..	..	..	..	..	..	..	..	..	3.0	x	
129	..	..	..	..	..	..	..	..	..	36	..	..	..	..	..	..	12.6	2	
130	..	..	20	..	..	..	..	..	..	..	..	..	..	..	..	..	12.0	2	
131	..	..	..	..	..	..	..	..	..	..	..	..	..	..	..	..	0.7	1	
132	..	..	..	..	..	..	..	..	..	..	..	..	..	..	..	..	22.0	2	
133	..	..	..	..	..	..	..	..	..	..	..	90	..	..	..	..	20.0	2	
134	..	..	..	..	..	..	..	..	..	..	..	..	..	..	..	..	7.7	1	
135	..	..	..	..	..	..	..	..	..	21	..	..	20	..	..	..	4.1	2	
136	..	..	..	..	..	..	..	..	..	..	..	..	..	..	..	..	15.4	2	
137	..	..	0	..	..	..	..	..	..	..	..	..	..	..	..	..	9.0	3	
138	..	..	..	..	..	..	..	..	..	..	..	..	..	..	..	..	3.0	x	
139	..	..	..	..	..	..	..	..	..	..	..	..	..	..	..	..	1.0	x	
140	..	..	..	..	..	..	..	..	..	..	..	..	..	..	..	..	5.0	x	
141	..	..	..	..	..	..	..	..	..	..	..	..	..	..	..	..	18.2	x	
142	..	..	..	..	..	..	..	..	..	..	..	..	..	..	..	..	10.5	x	
143	..	..	..	..	..	..	..	..	..	..	..	..	..	..	..	..	14.3	x	
144	..	..	..	..	..	..	..	..	..	..	..	..	..	..	..	..	8.3	x	
145	..	..	..	..	..	..	..	..	..	..	..	..	..	..	..	..	11.4	x	
146	..	..	..	..	..	..	..	..	..	..	..	..	..	..	..	..	13.8	x	
147	..	..	..	..	..	..	..	..	..	..	..	..	..	..	..	..	17.4	x	
148	..	..	..	..	..	..	..	..	..	..	..	..	..	..	..	..	15.7	x	
149	..	100	..	..	..	..	..	..	..	..	..	..	..	..	..	..	15.6	2	
150	..	..	95	..	..	..	..	..	..	..	..	..	..	..	..	..	9.5	1	
151	..	0	101	..	..	..	..	..	..	..	..	..	..	..	..	..	17.0	5	
152	..	..	..	100	..	..	..	..	..	340	..	..	..	..	..	..	44.0	2	
153	..	..	..	..	..	..	..	..	0	0	..	..	..	..	..	..	5.2	3	
154	..	..	..	..	..	..	..	..	..	..	..	..	..	..	..	..	5.8	1	
155	..	42	..	..	..	..	..	..	..	..	..	..	..	..	..	..	4.2	1	
156	..	..	..	..	..	..	..	..	..	145	..	..	..	..	..	..	14.5	1	
157	..	..	120	..	..	..	..	..	..	..	..	..	..	..	..	..	12.0	1	
158	..	..	224	..	..	..	..	..	..	..	..	..	..	..	..	..	25.9	2	
159	..	..	230	..	..	..	0	..	..	..	..	..	..	..	..	..	33.6	3	
160	..	..	117	..	..	..	..	..	..	..	..	..	..	..	..	..	13.2	2	
161	..	..	..	195	..	..	..	..	..	..	6	..	..	..	..	..	28.7	5	
162	..	..	..	..	..	..	..	..	..	..	..	..	..	..	..	..	8.4	1	
163	..	..	210	..	..	..	..	..	..	24	..	..	..	..	..	..	26.8	3	
164	..	..	24	..	..	..	..	..	..	..	..	..	..	..	..	..	13.2	3	
165	..	..	..	..	..	..	..	..	..	60	..	..	..	..	..	..	11.0	2	
166	..	..	63	..	..	..	..	..	..	62	..	..	..	..	..	..	15.0	4	
167	..	..	51	..	..	..	..	..	132	..	..	..	..	..	..	..	21.7	3	
168	..	..	14	..	..	..	..	..	..	112	..	..	..	..	..	..	18.1	5	
169	..	0	132	..	..	..	..	..	0	211	34	..	..	..	..	..	43.2	6	
170	..	..	36	..	..	..	..	..	2	224	12	..	..	..	..	..	49.8	8	
171	..	..	65	..	..	..	..	..	132	..	..	..	..	..	..	..	22.7	5	
172	..	..	..	..	..	..	..	..	..	..	..	..	..	..	..	..	38.0	x	
173	..	..	..	..	..	..	..	..	..	..	..	..	..	..	..	..	27.0	x	
174	..	..	..	..	..	..	..	..	..	..	..	..	..	..	..	..	32.0	x	
175	..	..	..	..	..	..	..	..	..	..	..	..	..	..	..	..	39.0	x	
176	..	..	..	..	..	..	..	84	..	..	..	..	..	..	..	..	8.4	1	
177	..	..	..	10	..	..	..	..	..	..	40	..	..	..	..	..	5.0	2	

Signes conventionnels et abréviations. x pluies non mesurées; o gouttes, — pas d'observation .... pas de pluie

N°	Stations	1	2	3	4	5	6	7	8	9	10	11	12	13	14	15
178	La Kessera	..	..	..	..	..	..	..	..	..	..	..	..	..	..	..
179	Rohia	..	..	..	..	15	..	..	..	..	..	..	..	..	..	..
180	Rebiba	..	..	..	..	35	35	25	..	..	..	..	..	..	..	..
181	Sakiet Mine	..	..	..	..	81	0	190	..	..	..	..	..	..	..	..
182	Coucha	..	..	..	..	..	94	0	206	..	..	..	..	..	..	..
183	Halaïa Djerda	..	..	..	..	..	..	..	..	..	..	..	..	..	..	..
184	Tadjerouine (Zouagha)	..	..	..	..	55	105	..	..	..	..	..	..	..	..	..
185	Tadjerouine (Feuille)	..	..	70	..	..	150	..	..	..	..	..	..	..	..	..
186	Slata	..	..	..	66	37	..	17	..	..	..	..	..	..	..	..
187	Thala	..	..	..	..	..	..	..	..	..	..	..	..	..	..	0
188	Sbiba	..	..	..	..	..	..	..	..	..	..	..	..	..	..	..
189	Djilma	..	..	..	..	..	40	..	..	..	..	..	..	..	..	..
190	Sbeitla	..	..	..	..	..	2	..	..	..	..	..	25	..	..	..
191	Fériana	..	..	..	..	..	..	..	..	..	..	..	..	..	..	..
192	Le Chambi	..		..	..	..	..	..	..	..	..	..	..	..	..	..
193	La Fauconnerie	..	..	..	..	..	6	..	..	..	0	..	..	..	..	..
194	Guemouda (Sidi Bou Zid)	..	..	..	..	..	..	..	..	..	..	..	..	..	..	..
195	Sbikha-es-Sbatt	..	..	..	..	..	61	..	..	..	..	..	..	..	..	..
196	Sbikha	..	..	..	..	..	190	..	..	..	..	..	..	..	..	..
197	Henchir Kieriah (Sbikha nord)	..	..	..	..	..	0	..	..	..	..	..	..	..	..	..
198	Besserour	..	..	..	..	290	..	..	..	..	..	..	..	..	..	..
199	El Alem (Henriville)	..	..	..	..	316	..	..	0	..	..	..	..	..	..	..
200	Henchir Kedjema	..	..	..	..	85	..	..	..	..	..	..	..	..	..	..
201	Sidi El Hani	..	..	..	..	..	0	..	0	..	..	0	..	..	..	..
202	Kairouan	..	0	..	..	..	34	0	..	..	..	..	..	..	..	..
203	Kichon	..	..	..	..	..	..	..	..	..	..	..	..	..	..	..
204	El Arich	..	..	..	..	301	..	..	..	..	..	..	..	..	..	..
205	Ste Madeleine d'Ousseltia	..	..	..	..	..	50	..	0	..	..	..	..	..	0	..
206	Ousseltia	—	—	—	—	—	—	—	—	—	—	—	—	—	—	—
207	Sidi el Faci (El Akouat)	..	..	..	..	..	15	..	..	..	..	..	..	..	..	..
208	Sidi Amor el Menani	—	—	—	—	—	—	—	—	—	—	—	—	—	—	—
209	Djebel Trozza	..	..	..	..	..	..	..	..	..	..	..	..	..	..	..
210	Laouareb	—	—	—	—	—	—	—	—	—	—	—	—	—	—	—
211	El Haouareb	..	..	..	..	180	..	..	..	..	..	..	..	..	..	..
212	Aïn Bez	..	..	..	..	..	..	..	..	..	..	..	..	..	..	..
213	Sidi Saad	..	..	..	..	..	60	..	..	..	..	..	..	..	..	..
214	Aïn Houdiat	..	..	..	..	..	..	..	..	..	..	..	..	..	..	..
215	Sidi Mansour	..	..	..	..	..	95	..	..	..	..	..	..	..	..	..
216	Hadjeb el Aïoun	..	..	..	..	..	60	..	..	..	..	..	..	..	..	..
217	Smala des Souassi	..	..	..	..	..	0	..	..	..	..	..	..	..	..	..
218	Sidi Bou Ali	..	..	..	..	..	..	..	..	..	..	..	..	..	..	..
219	Akouda	..	..	..	..	315	..	..	..	..	..	..	..	..	..	..
220	Sousse	..	0	..	..	..	38	0	..	..	..	..	..	..	..	..
221	Monastir	0	..	..	..	..	127	..	..	..	..	..	..	..	..	..
222	Ksour Essaf	..	..	..	..	107	..	92	..	..	..	..	..	..	..	..
223	Salakta	..	..	..	..	505	..	..	..	..	..	..	..	..	..	..
224	Mahédia	..	0	..	..	..	80	96	..	..	..	..	..	..	..	..
225	Triaga	..	..	..	..	..	40	..	..	..	..	..	..	..	..	..
226	Bou Chadi	..	..	..	..	..	..	..	..	..	..	..	..	0	..	..
227	Sfax	..	..	..	..	..	220	30	..	..	..	..	..	..	..	..
228	Graïba (Gare)	—	—	—	—	—	—	—	—	—	—	—	—	—	—	—
229	St Michel du Sud	..	..	..	..	..	137	..	..	..	..	..	..	..	..	..
230	Gabès	..	..	..	..	..	70	..	..	..	..	..	..	..	..	..
231	Djerba	..	65	..	..	..	170	115	..	..	..	..	..	..	..	..
232	Zarzis	..	..	30	..	..	140	..	0	..	..	..	..	..	..	..
233	Ben Gardane	..	0	..	..	..	0	..	..	..	..	..	0	..	..	..

Mois de Novembre

N°	16	17	18	19	20	21	22	23	24	25	26	27	28	29	30	31	Total en millimètres	Nombre de jours	Observations particulières
178	..	..	40	..	..	..	..	..	..	..	..	..	..	..	..	..	4.0	1	
179	..	..	..	..	..	..	..	..	..	5	..	..	..	..	..	..	2.0	2	
180	..	..	42	..	..	..	..	..	160	20	..	..	..	..		..	31.7	6	
181	..	..	180	60	..	..	..	..	..	205	26	..	..	..	..	..	74.2	7	
182	..	..	257	30	..	..	..	..	..	..	213	8	..	..	..	..	80.8	7	
183	..	..	0	..	..	..	..	..	612	..	..	..	..	..	..	..	61.2	2	
184	..	..	55	..	..	..	..	..	80	..	..	..	..	..	..	..	29.5	4	
185	..	..	50	..	..	..	..	..	120	..	..	..	..	..	..	..	39.0	4	
186	..	..	37	..	..	..	..	..	..	125	20	..	..	..	..	..	30.2	6	
187	..	..	28	..	..	..	..	..	..	191	36	..	..	..	..	..	25.5	4	
188	..	..	60	..	..	..	..	..	..	..	..	..	..	..	..	..	6.0	1	
189	..	..	0	..	..	..	..	..	..	..	..	..	..	..	..	..	4.0	2	
190	..	..	..	..	..	..	..	..	..	..	..	..	..	..	..	..	2.7	2	
191	..	..	..	..	..	..	..	..	..	..	..	..	..	..	..	..	0.0	0	
192	..	..	..	..	..	..	..	..	20	..	..	..	..	..	..	..	2.0	1	
193	..	..	0	..	..	..	..	..	..	..	..	..	..	..	..	..	0.6	3	
194	..	..	0	..	..	..	..	..	..	..	..	..	..	..	..	..	0	1	
195	..	..	15	..	..	..	..	..	..	..	..	..	..	..	..	..	7.6	2	
196	..	..	0	..	..	..	..	..	..	..	..	..	..	..	..	..	19.0	2	
197	..	5	..	..	..	..	..	..	..	..	..	..	..	..	..	..	0.5	2	
198	..	..	..	..	..	..	..	..	..	..	..	..	..	..	..	..	29.0	1	
199	..	..	..	..	..	..	..	..	..	..	..	..	..	..	0	..	31.6	3	
200	..	..	..	..	..	..	..	..	..	..	..	..	..	..	..	..	6.5	1	
201	..	..	..	..	..	..	..	..	..	..	..	..	..	..	..	..	0	3	
202	..	..	0	..	..	..	..	..	0	..	..	0	..	..	..	..	3.4	6	
203	..	..	..	..	..	198	..	..	..	..	..	..	..	..	..	..	19.8	1	
204	..	..	..	..	..	..	..	..	..	..	..	..	..	..	..	..	30.1	1	
205	..	..	120	..	..	..	..	..	..	0	..	..	..	..	..	..	17.0	5	
206	—	—	—	—	—	—	—	—	—	—	—	—	—	—	—	—	—	—	
207	..	..	23	..	..	..	..	..	..	3	..	..	..	..	..	..	4.1	3	
208	—	—	—	—	—	—	—	—	—	—	—	—	—	—	—	—	—	—	
209	..	..	..	..	..	..	..	..	..	..	..	..	..	..	..	..	0.0	0	
210	—	—	—	—	—	—	—	—	—	—	—	—	—	—	—	—	—	—	
211	..	..	..	..	..	..	..	..	..	..	..	..	..	..	..	..	18.0	1	
212	..	..	..	..	..	..	..	..	..	..	..	..	..	..	..	..	16.4	x	
213	..	..	10	..	..	..	..	..	..	..	..	..	..	..	..	..	7.0	2	
214	..	..	90	..	..	..	..	..	..	..	..	..	..	..	..	..	9.0	1	
215	..	..	..	..	..	..	..	..	..	..	..	..	..	..	..	..	9.5	1	
216	..	..	140	..	..	..	..	..	..	..	..	..	..	..	..	..	20.0	2	
217	..	..	..	..	..	..	..	..	..	..	..	..	..	..	..	..	0	1	
218	..	..	..	..	..	..	..	..	..	..	..	..	..	..	..	..	0.0	0	
219	..	..	..	..	..	..	..	..	..	..	..	..	..	..	..	..	31.5	1	
220	..	..	..	0	..	..	..	..	..	54	..	..	..	..	..	..	9.2	5	
221	..	..	..	..	..	..	..	..	..	..	..	..	..	..	..	..	12.7	2	
222	..	..	..	..	..	..	..	..	..	..	..	..	..	..	..	..	19.9	2	
223	..	..	0	..	..	..	..	..	..	..	..	..	..	0	..	..	50.5	3	
224	..	..	0	..	..	..	..	..	..	..	..	..	..	..	..	..	17.6	4	
225	..	..	..	..	..	..	.	..	..	..	..	..	..	..	..	..	4.0	1	
226	..	..	..	0	..	..	..	..	..	..	..	..	..	..	..	.	0	2	
227	..	..	0	..	..	..	..	..	..	..	..	..	..	210	..	..	46.0	4	
228	—	—	—	—	—	—	—	—	—	—	—	—	—	—	—	—	—	—	
229	..	..	..	..	..	..	..	..	..	2	..	..	0	..	..	..	13.9	3	
230	..	..	..	..	..	..	..	..	..	..	..	..	231	..	..	..	30.1	2	
231	..	..	..	..	..	..	..	..	..	..	10	..	..	970	..	..	133.0	5	
232	..	..	..	..	..	..	..	..	..	10	..	0	..	10	..	..	19.0	6	
233	..	..	..	..	..	..	..	..	..	..	..	..	..	..	..	..	0	3	

Signes conventionnels et abréviations : x pluies non mesurées ; o gouttes, — pas d'observation ; ... pas de pluie

N°	Stations	1	2	3	4	5	6	7	8	9	10	11	12	13	14	15
234	Chahal (J. Roux)	..	..	..	..	..	50	..	..	..	..	..	..	..	..	..
235	Chahal	..	..	..	..	..	15	..	..	..	..	..	..	..	..	..
236	Laurens	..	..	..	..	..	5	..	..	..	..	..	..	..	..	..
237	Dolfus	..	..	..	..	..	30	..	..	..	..	..	..	..	..	..
238	St Michel	..	..	..	..	..	44	..	..	..	..	..	..	..	..	..
239	De Mervo	..	..	..	..	..	..	..	..	..	..	..	..	..	..	..
240	Ben Messim	..	..	..	..	..	15	..	..	..	..	..	..	..	..	..
241	Molinos	..	..	..	..	..	20	..	..	..	..	..	..	..	..	..
242	Bordj Lacroix	6	..	..	..	41	0	..	..	..	..	..	..	..	..	..
243	Mirabaud	..	..	..	..	..	..	5	..	..	..	..	..	..	0	..
244	Maknassy	..	..	..	..	50	..	..	..	..	..	..	..	..	..	..
245	Sened	..	..	..	..	..	26	..	..	..	..	..	..	..	..	..
246	Gafsa	..	..	..	..	..	..	0	..	..	..	..	..	..	..	..
247	Kabeditt	..	..	..	..	..	..	..	..	..	..	..	..	..	..	..
248	Metlaoui	..	..	..	..	..	0	0	..	..	..	..	..	..	0	..
249	Redeyef	..	..	..	..	..	..	0	..	..	..	..	..	..	0	..
250	El Hamma de Gabès	0	..	..	..	..	..	0	..	..	..	..	0	..	0	..
251	Tozeur	..	..	..	..	..	..	..	..	..	..	..	..	..	..	..
252	Kébili	..	..	..	..	..	..	..	0	..	..	..	..	..	0	..
253	Matmata	..	..	..	..	..	..	95	..	..	..	..	..	..	..	..
254	Médenine	..	..	35	..	..	..	..	..	..	..	..	..	..	..	..
255	Tataouine	..	200	..	..	..	340	..	..	..	..	..	..	0	0	..
256	Dehibat	..	..	..	..	..	..	..	..	..	..	..	..	..	..	..
257	Fort Saint	0	..	..	..	..	..	..	..	..	..	..	..	..	1	0

Mois de Novembre

N°	16	17	18	19	20	21	22	23	24	25	26	27	28	29	30	31	Total en millimètres	Nombre de jours	Observations particulières
234	..	..	..	..	..	..	..	..	..	..	..	..	..	..	..	..	5.0	1	
235	..	..	..	..	..	..	..	..	..	..	..	..	..	..	..	0	1.5	2	
236	..	3	..	..	..	..	..	..	..	..	..	..	..	..	..	..	0.8	2	
237	..	0	..	..	..	..	..	..	..	..	0	..	..	0	..	..	3.0	4	
238	..	..	2	..	..	..	..	..	..	1	..	..	..	..	..	..	4.7	3	
239	..	..	3	..	..	..	..	..	..	..	..	..	..	..	..	..	0.3	1	
240	..	..	5	..	..	..	..	..	..	..	..	..	..	..	..	..	2.0	2	
241	..	..	..	..	..	..	..	..	..	..	..	..	..	..	..	..	2.0	1	
242	..	..	2	..	..	..	..	..	..	11	..	..	..	0	..	..	6.0	6	
243	..	..	..	..	..	..	..	..	..	..	15	..	..	..	..	..	2.0	3	
244	..	..	..	..	..	..	..	..	..	..	..	..	..	..	..	..	5.0	1	
245	..	..	..	..	..	..	..	..	..	..	..	..	..	..	..	..	2.6	1	
246	..	..	..	..	..	..	..	..	..	..	..	..	..	..	..	..	0	1	
247	..	..	..	..	..	..	..	..	..	..	..	..	..	..	..	..	0.0	0	
248	..	..	0	..	..	..	..	0	4	..	..	..	..	..	..	..	0.4	6	
249	..	0	..	..	..	..	..	0	8	0	..	..	..	..	..	..	0.8	6	
250	..	..	..	..	..	..	..	..	..	0	..	..	62	..	..	..	6.2	6	
251	..	..	..	..	..	..	..	..	..	..	..	..	..	..	..	..	0.0	0	
252	..	..	..	..	..	..	..	..	0	..	30	..	..	..	..	..	3.0	4	
253	..	..	..	..	..	..	..	..	..	..	..	..	..	340	..	..	43.5	2	
254	..	..	..	..	..	..	..	..	..	..	..	..	..	510	..	..	54.5	2	
255	..	..	..	..	..	..	..	..	..	..	..	..	..	10	..	..	55.0	5	
256	..	..	..	..	..	..	..	..	..	..	..	..	..	..	..	..	0.0	0	
257	..	..	..	..	..	..	..	..	..	..	..	..	..	..	..	..	0.1	3	

DÉCEMBRE 1926

Signes conventionnels et abréviations : x pluies non mesurées ; o gouttes, — pas d'observation ... pas de pluie

N°	Stations	1	2	3	4	5	6	7	8	9	10	11	12	13	14	15
1	Tabarca	..	213	185	435	360	205	315	67	67	..	..	..	..	..	..
2	Sauvage	o	..	..	640	320	130	400	120	40	..	o	..	..	..	..
3	Ain Draham	..	50	360	320	510	220	830	280	50	..	..	..	..	..	..
4	El Feïdja	..	65	120	42	500	243	174	212	10	..	..	..	..	..	..
5	Fernana	..	38	138	197	302	386	79	..	..	..	..	..	..	..	..
6	Gardimaou	..	..	32	..	173	218	..	..	..	..	..	..	o	..	o
7	Oued Meliz	..	..	43	..	158	116	18	28	..	..	..	..	..	..	..
8	La Forestière	25	100	50	300	405	300	155	..	o	..	..	..	..	..	..
9	Le Kunchar	..	87	193	175	309	330	54	..	..	..	..	..	..	..	..
10	Ain el Abeyer	..	..	270	229	305	322	..	..	..	..	o	..	..	..	..
11	Rouïguiba I	..	..	150	348	243	255	204	65	9	..	o	..	..	..	..
12	Rouïguiba II	—	—	—	—	—	—	—	—	—	—	—	—	—	—	—
13	Béja	..	..	115	55	456	255	245	8	7	3	..	..	..	..	..
14	Ain El Aguareb	6	75	201	294	313	244	63	5	..	..	..	..	..	..	..
15	El Afareg	14	58	104	207	290	350	36	3	o	..	..	..	..	..	..
16	Dr Ain Essud	..	..	142	66	480	340	162	..	19	..	..	..	..	..	..
17	Beaca Tunisienne	..	..	160	70	292	190	90	8.	..	..	..	..	..	..	..
18	Sédjenane (Gare)	100	310	130	520	230	210	..	..	..	..	..	..	..	..	..
19	El Guetma	50	240	290	135	670	500	90	109	..	..	..	..	..	..	..
20	Henchir Sria	..	120	260	170	440	110	70	..	..	..	..	..	..	..	..
21	Bédouateur	—	—	—	—	—	—	—	—	—	—	—	—	—	—	—
22	Ain Faouar	—	—	—	—	—	—	—	—	—	—	—	—	—	—	—
23	Dar Hamila	—	—	—	—	—	—	—	—	—	—	—	—	—	—	—
24	Oued Merazig	—	—	—	—	—	—	—	—	—	—	—	—	—	—	—
25	Eddekila	..	..	110	160	210	50	..	..	..	..	..	..	..	..	..
26	Chouigui	..	8	53	205	195	70	15	..	..	..	..	..	..	..	..
27	Chougafa	..	o	o	90	282	60	70	..	..	..	10	..	..	..	..
28	Chaouat	..	..	152	215	138	33	..	..	..	..	..	..	..	..	..
29	Bordj Adida	o	..	41	60	305	129	53	1	..	2	..	..	..	..	..
30	Bizerte (Carouba)	70	o	160	..	520	40	5	50	..	o	..	..	..	..	..
31	Bizerte (Contrôle)	..	55	88	46	518	40	..	76	..	..	..	..	..	..	..
32	El Azib Floréal	—	—	—	—	—	—	—	—	—	—	—	—	—	—	—
33	Les Meknas	..	..	200	260	362	307	370	50	..	..	..	..	..	..	..
34	Utique	..	9	109	302	135	20	2	..	..	14	..	..	..	..	..
35	Porto Farina	o	45	115	500	115	25	5	..	..	..	..	..	..	..	..
36	Tindja	28	35	122	458	55	..	1	..	..	..	..	..	..	..	..
37	Béchiona	95	130	140	543	311	39	12	..	..	..	..	..	..	..	..
38	Mabtouha	..	..	111	..	280	165	40	13	..	..	..	..	..	..	..
39	Selma	o	..	97	..	328	96	22	..	..	..	..	..	..	..	..
40	Sidi Tabet	..	..	100	190	70	40	..	..	..	..	..	..	..	..	..
41	Sidi Smaïl	..	..	..	..	300	120	130	..	..	..	..	..	..	..	..
42	Souk el Arba	.	..	20	30	..	401	80	45	o	..	..	..	..	..	..
43	Bulla Régia	..	..				600				..	..	..	..	..	..
44	Melah Rechga	10	49	129	213	268	160	35	..	..	..	..	..	..	..	..
45	Zaouem	10	30	80	150	270	160	40	10	..	..	..	..	..	..	..
46	La Nerdja	5	40	25	170	230	185	34	3	..	..	..	..	..	..	..
47	Le Thibar	..	15	60	30	200	180	170	12	5	..	..	2	..	..	..
48	Ain Tounga	..	..	15	65	320	175	7	..	..	..	..	..	..	..	..
49	Téboursouk	o	..	97	35	..	575	190	..	..	..	..	..	..	..	..
50	Oued Zarga (St Alice)	..	..	..	..	..	..	..	..	..	..	..	..	..	..	..
51	Medjez el Bab	..	..	165	25	195	230	75	5	..	..	..	..	..	..	..
52	Domaine d'Ukraïne	—	—	—	—	—	—	—	—	—	—	—	—	—	—	—
53	Sidi Abdallah (Kpar Bgal)	..	..	32	69	230	120	106	..	..	..	..	..	..	..	..
54	Bordj sidi Sobah	..	..	113	12	245	220	105	..	..	5	54	..	..	..	..
55	Henchir Bronich	o	..	..	..	339	79	o	..	..	..	..	..	..	..	..
56	Le Goubellat	..	..	100	..	480	130	-	..	..	..	..	..	..	..	..
57	Mechta cheick Amar	..	..	61	..	147	411	181	..	..	..	..	..	..	..	..

Mois de Décembre

N°	16	17	18	19	20	21	22	23	24	25	26	27	28	29	30	31	Total en millimètres	Nombre de jours	Observations particulières
1	..	11	..	..	8	..	2	160	142	22	146	..	..	175	105	..	261.3	17	
2	0	0	0	30	..	..	..	320	80	..	..	..	298	..	..	..	237.8	15	
3	..	..	0	..	280	25	..	30	..	..	..	240	..	30	380	80	368.5	16	
4	..	..	0	..	58	13	..	..	10	128	..	..	..	..	150	..	173.0	14	
5	..	..	..	133	..	..	..	..	..	122	..	..	20	302	55	..	177.2	11	
6	..	..	..	..	0	0	..	..	..	0	88	..	..	..	..	77	58.8	10	
7	..	..	0	0	0	0	..	..	..	59	34	..	..	..	63	10	52.9	13	
8	..	..	..	50	..	..	..	..	..	110	..	..	..	..	220	..	171.5	11	
9	..	..	..	25	..	..	..	19	..	177	..	..	..	97	..	..	146.6	10	
10	..	0	..	30	..	..	..	..	..	192	..	..	67	63	20	..	149.8	11	
11	..	36	..	..	33	..	..	16	49	..	165	..	..	30	172	15	179.0	16	
12	18	..	..	47	..	14	..	48	..	165	..	..	24	190	31	..	53.7	O.J.	
13	..	..	..	20	..	0	..	14	..	36	139	..	..	78	59	4	149.4	16	
14	19	..	..	14	..	..	..	14	4	137	..	..	43	158	..	..	159.0	15	
15	..	..	0	0	..	0	0	15	0	176	0	..	6	127	22	..	140.8	20	
16	..	..	..	..	..	..	..	..	..	39	114	..	..	90	124	..	157.6	10	
17	..	..	..	10	..	..	..	20	..	39	125	..	..	35	43	..	108.2	12	
18	..	126	245	..	..	140	80	..	..	220	180	..	..	..	..	..	249.1	12	
19	..	35	..	..	..	..	..	11	66	48	153	..	..	368	240	11	301.6	16	
20	..	20	..	..	..	..	..	..	130	..	..	..	..	630	..	..	195.0	9	
21	—	—	—	—	—	—	—	—	—	—	—	—	—	—	—	—	—	—	
22	—	—	—	—	—	—	—	—	—	—	—	—	—	—	—	—	—	—	
23	—	—	—	—	—	—	—	—	—	—	—	—	—	—	—	—	—	—	
24	—	—	—	—	—	—	—	—	—	—	—	—	—	—	—	—	—	—	
25	..	..	..	..	..	..	..	..	..	150	..	..	..	90	80	..	85.0	7	
26	..	..	..	..	..	2	..	2	..	..	88	..	..	57	82	135	91.2	12	
27	..	0	0	..	..	..	..	..	..	190	0	..	..	..	..	..	70.2	11	
28	..	..	..	..	..	..	..	21	..	97	..	..	..	55	39	..	75.0	8	
29	..	..	..	0	..	1	1	2	..	20	40	..	..	108	50	..	81.3	16	
30	..	..	..	..	..	..	..	0	..	170	20	..	0	105	135	..	127.5	14	
31	..	..	..	..	..	..	..	..	..	23	143	..	..	95	77	..	116.1	10	
32	—	—	—	—	—	—	—	—	—	—	—	—	—	—	—	—	—	—	
33	..	..	..	..	..	..	..	350	..	130	80	..	..	200	55	..	236.4	11	
34	..	0	..	15	..	..	0	10	..	50	..	25	50	90	25	..	85.6	16	
35	0	0	0	25	0	..	..	17	0	24	0	..	25	199	..	..	109.5	18	
36	..	2	..	..	..	..	..	0	47	..	..	..	..	146	18	..	91.2	11	
37	..	22	..	..	..	..	..	..	53	..	186	..	110	157	86	..	188.4	13	
38	..	..	..	..	..	5	..	..	..	..	140	..	..	89	50	..	89.3	9	
39	..	0	..	..	..	1	..	0	0	23	110	..	..	119	47	..	84.3	13	
40	10	..	..	..	..	..	..	20	..	47	..	..	..	80	25	..	58.2	9	
41	..	..	..	..	..	..	..	0	..	150	..	..	..	40	..	..	74.0	6	
42	..	..	..	..	20	..	..	..	20	..	110	..	..	60	..	..	78.6	10	
43	..	..	..	..	..	..	..	..	..		80	..	..	30	..	..	71.0	9	
44	..	..	..	..	..	..	10	..	16	150	..	..	..	60	..	..	110.0	11	
45	..	..	0	10	..	..	..	10	0	130	0	..	0	60	20	..	98.0	17	
46	..	..	..	10	..	..	..	25	..	145	..	..	..	..	100	..	97.2	12	
47	..	..	0	..	10	2	..	..	20	..	155	..	..	..	60	..	92.1	15	
48	..	..	..	..	..	..	..	..	..	200	..	..	..	..	..	30	81.2	7	
49	..	..	..	..	..	..	..	20	..	..	170	..	..	..	60	20	116.7	9	
50	..	..	..	..	30	..	..	..	..	..	187	..	..	..	..	..	217	O.J.	
51	..	..	..	..	..	..	..	10	..	100	..	..	..	10	50		86.5	10	
52	—	—	—	—	—	—	—	—	—	—	—	—	—	—	—	—	—	—	
53	..	..	..	..	..	..	..	24	90	..	..	..	..	260	..	..	93.1	8	
54	..	0	..	..	..	..	..	15	..	20	72	..	0	55	171	..	108.7	14	
55	..	0	..	0	..	..	30	..	80	..	..	..	..	48	164	..	74.0	10	
56	..	..	..	..	..	..	..	..	..	110	..	..	..	..	250	..	107.0	5	
57	..	..	..	..	..	..	..	0	0	88	..	0	0	50	52	..	99.0	11	

Signes conventionnels et abréviations. x pluies non mesurées; o gouttes. — pas d'observation ; ... pas de pluie

Nos	Stations	1	2	3	4	5	6	7	8	9	10	11	12	13	14	15
58	Bir el Bey	..	..	..	..	245	130	..	..	..	..	..	..	..	..	..
59	Henigouet (Goubellat)	..	..	..	..	..	204	278	159	..	..	..	..	..	..	..
60	Kheriga	—	—	—	—	—	—	—	—	—	—	—	—	—	—	—
61	Bordj Toum	..	..	72	143	287	105	..	..	..	..	..	..	..	..	..
62	Ain Changoura	—	—	—	—	—	—	—	—	—	—	—	—	—	—	—
63	Tébourba	..	..	43	180	154	..	..	..	..	..	..	..	..	..	..
64	Djedeïda	0	..	60	160	170	60	0	..	..	..	..	..	..	..	..
65	Bordj Touta	..	..	100	..	430	..	100	..	..		..	..	..	..	..
66	Khled	..	..	80	..	480	150	20	..	..	..	..	..	..	..	..
67	Tunis	0	..	80	5	185	16	6	0	..	5	..	..	..	..	..
68	Clos des Arcades	..	..	..	55	210	165	..	..	..	..	..	..	..	..	..
69	Salambô (S.O.S.)	..	..	100	110	120	..	..	..	..	..	..	..	..	..	..
70	El Aouina	0	..	81	164	86	14	0	3	..	12	..	..	..	..	..
71	La Soukra	..	..	..	60	220	90	26	..	.	..	..	..	..	..	..
72	El Ariana	..	..	..	60	180	110	50	..	..	..	..	10	..	..	..
73	Ecole coloniale d'Agric^ture	..	..	77	10	285		10	..	..	5	..	..	..	..	..
74	Service Botanique	..	..	..	73	187	113	54	..	..	4	..	..	..	..	..
75	Radès	..	..	..	10	144	83	..	..	..	..	..	..	..	..	..
76	Soltane	..	..	70	..	120	112	15	..	..	30	..	..	..	..	..
77	La Sagerie (Douimsi)	..	..	..	..	38	4	..	..	..	..	..	..	..	..	..
78	Ain Hettan	..	..	0	27	222	58	..	..	..	30	..	..	..	..	..
79	Sedjoumi	0	..	37	..	120	198	52	..	..	0	..	..	..	..	..
80	M^d Kira	..	..	30	..	183	195	30	..	..	0	..	..	..	..	..
81	Bordj Chakir	..	..	35	164	131	71	..	10	..	..	..	..	..	..	..
82	St Cyprien	0	..	33	..	261	78	2	..	..	0	..	..	..	..	..
83	Djidjat	..	..	60	..	253	102	48	..	..	..	..	..	..	..	..
84	Massicault	..	..	..	..	95	191	50	..	..	..	..	..	..	..	..
85	Henchir Frech	..	..	80	180	200	30	..	..	..	..	..	..	..	..	..
86	Montarnaud	..	..	31	49	59	135	60	..	..	..	..	..	..	..	..
87	Montarnaud	..	..	37	..	132	41	..	..	..	..	..	..	..	..	..
88	Fedjet Hemaken	..	..	15	114	236	67	..	..	0	0	..	..	..	..	..
89	El Hafsia	..	..	12	110	197	76	..	5	..	..	..	..	..	..	..
90	Mengoub	..	..	56	..	395		..	..	..	..	..	..	..	..	..
91	Grombalia	..	..	..	20	105	150	15	10	..	..	22	..	..	..	..
92	Ain Téborrok	..	..	..		176	264	54	..	..	..	..	..	..	..	..
93	Kouba Kbira	..	..	..	74	90	..	..	..	..	..	..	..	..	..	..
94	Soliman	..	..	36	102	149	..	0	..	..	0	..	..	..	..	..
95	Oued el Abid	..	..	..	90	10	140	70	150	20	10	10	..	..	..	..
96	Menzel Temime	..	..	..	45	..	100	85	..	60	20	..	..	..	..	..
97	Menzel Yahia	—	—	—	—	—	—	—	—	—	—	—	—	—	—	—
98	Nabeul	..	..	..	4	50	60	..	..	..	..	..	..	..	..	..
99	Bir bou Rekba	..	..	..	..	..	..	..	..	20	30	..	..	..	..	..
100	Hammamet	..	..	..	..	94	..	..	..	42	..	..	..	..	..	..
101	Hélibia	..	..	..	180	90	100	450	..	10	..	..	..	..	..	..
102	De Carnières I	..	..	..	101	222	121	63	3	..	4	..	..	..	..	..
103	De Carnières II (A.S.I.H)	..	..	..	137	309	71	0	15	6	..	..	..	..	..	..
104	Khlidia	..	..	11	..	165	175	28	..	..	..	..	..	..	..	..
105	Djebel Oust	..	..	10	0	118	169	52	0	..	..	..	..	..	..	..
106	Beaucastel	..	..	..	20	185	150	40	..	..	..	..	..	..	..	..
107	Smindja (Deprienne)	..	0	.	..	96	150	29	..	12	..	..	..	.	..	..
108	Moghrane	..	..	..	..	250	..	..	..	30	..	..	..	..	..	..
109	Fal St Pierre	..	..	..	122	114	60	..	..	..	..	..	..	..	..	..
110	Zaghouan (ville)	..	..	0	51	161	0	..	0	..	..	..	..	..	..	..
111	Zaghouan (Contrôle)	..	..	..	..	56	167	28	10	..	..	..	..	..	..	..
112	Ain Zeriba (Frais Vallon)	0	0	..	0	128	5	0	..	..	4	..	..	..	..	..
113	Zeriba	..	..	..	..	235	..	..	..	..	..	..	..	..	..	..
114	Ain Battaria	..	..	..	..	110	..	..	..	..	..	..	..	..	..	..
115	Fal Suzon	..	..	..	..	88	..	..	..	..	..	..	..	..	..	..

Mois de Décembre

N°	16	17	18	19	20	21	22	23	24	25	26	27	28	29	30	31	Total en millimètres	Nombre de jours	Observations particulières
58	..	..	..	..	..	..	..	20	..	20	50	..	..	..	..	160	62.5	6	
59	..	15	..	..	..	..	..	..	..	185	..	..	..	245	124	..	121.0	7	
60	—	—	—	—	—	—	—	—	—	—	—	—	—	—	—	—	—	—	
61	..	..	..	..	..	..	..	..	22	85	..	..	..	..	..	..	71.4	6	
62	—	—	—	—	—	—	—	—	—	—	—	—	—	—	—	—	—	—	
63	..	..	..	..	..	..	..	..	..	94	..	..	..	246	..	..	71.7	5	
64	0	..	..	..	..	..	..	18	..	105	..	..	..	115	..	..	68.8	10	
65	..	..	..	..	..	..	..	30	..	100	0	..	..	100	200	..	106.0	8	
66	..	..	..	..	..	..	..	45	..	200	..	0	..	50	10	..	103.5	9	
67	..	..	0	0	..	0	..	13	..	..	9	..	..	22	58	..	39.9	15	
68	..	..	..	..	..	..	..	..	..	..	50	..	..	50	40	..	57.0	6	
69	..	..	..	58	..	..	..	..	..	..	..	..	..	..	80	122	59.0	6	
70	..	0	0	23	..	0	0	0	..	16	0	..	4	43	35	..	48.1	19	
71	..	..	..	..	..	..	..	..	..	..	..	..	..	72	27	..	49.5	6	
72	..	..	..	..	..	10	0	..	..	60	..	..	..	120	..	..	60.0	8	
73	..	..	..	..	..	..	..	0	..	..	..	..	..	25	50	24	48.6	10	
74	..	0	..	..	7	2	2	9	..	..	16	..	..	63	34	19	58.3	14	
75	..	..	..	..	..	..	..	..	..	..	..	..	..	..	..	295	63.2	4	
76	..	..	..	28	..	..	..	60	..	42	..	..	8	..	70	..	55.5	10	
77	..	..	..	..	..	..	..	20	..	26	..	..	..	30	84	..	54.4	6	
78	..	..	..	0	0	..	..	74	5	..	40	..	..	..	202	0	65.8	12	
79	..	..	..	..	..	..	..	..	..	16	..	..	..	..	..	..	42.3	7	
80	..	..	..	..	..	..	..	..	..	19	..	..	..	32	125	..	61.4	8	
81	..	..	..	..	..	..	..	..	..	43	..	..	..	36	51	..	54.1	8	
82	..	..	..	..	..	..	..	..	0	78	..	..	..	5	7	27	53.0	11	
83	..	..	..	..	..	..	..	..	..	120	..	..	..	..	175	..	75.8	6	
84	..	..	..	..	..	..	..	..	2	87	..	..	..	..	127	..	55.2	6	
85	..	..	..	..	..	..	..	..	..	..	90	..	..	30	150	..	76.0	7	
86	..	..	..	..	..	..	..	..	..	..	94	..	..	18	155	..	60.1	8	
87	..	..	..	..	..	..	..	..	..	88	..	..	..	15	130	..	44.3	6	
88	..	..	..	..	..	..	..	..	..	110	..	..	..	30	48	..	62.0	9	
89	..	..	..	..	..	..	..	..	..	82	..	..	..	48	48	..	57.8	8	
90	..	..	..	..	..	..	..	..	..	120	..	..	..	..	200	..	77.1	5	
91	..	..	..	..	45	..	..	0	15	..	52	..	..	..	29	156	61.9	12	
92	..	..	..	14	..	..	..	..	..	50	..	..	..	30	150	..	73.8	7	
93	..	..	..	84	..	..	..	30	..	..	..	..	..	..	189	..	46.[illegible]	5	
94	..	..	..	..	0	..	..	54	..	0	31	..	..	155	41	..	56.0	11	
95	..	..	5	..	20	..	..	..	20	..	10	..	..	40	90	..	68.5	14	
96	..	..	20	..	70	..	..	..	..	..	130	..	..	..	..	105	63.5	9	
97	—	—	—	—	—	—	—	—	—	—	—	—	—	—	—	—	—	—	
98	..	..	..	..	34	..	..	..	..	..	2	..	..	..	..	68	21.8	6	
99	..	..	..	..	..	..	..	..	..	..	..	..	..	..	..	86	13.6	3	
100	..	..	..	..	..	..	..	..	..	..	..	..	..	82	..	..	21.8	3	
101	..	30	..	..	50	..	..	..	40	..	330	..	..	..	40	40	136.0	11	
102	..	0	0	0	0	4	..	6	..	15	85	..	..	62	58	..	74.4	16	
103	..	0	0	..	..	2	..	6	..	41	54	..	..	51	49	..	74.1	14	
104	..	..	..	..	..	..	..	25	..	..	15	..	..	83	12	..	51.4	8	
105	..	0	0	..	5	..	..	..	15	..	20	..	..	..	0	44	43.3	13	
106	..	..	..	..	..	..	..	..	..	..	40	..	..	..	..	..	43.5	5	
107	..	..	..	0	2	..	..	..	20	..	7	..	..	..	23	40	37.9	11	
108	..	..	..	..	..	..	..	15	..	5	..	..	..	30	100	..	43.0	6	
109	..	..	..	..	..	..	..	..	..	..	..	..	..	130	..	..	42.6	4	
110	..	0	..	..	..	..	..	27	..	..	..	..	0	..	128	..	36.7	9	
111	..	..	..	..	..	..	..	33	..	..	3	..	..	..	17	117	43.1	8	
112	..	..	..	1	..	..	..	0	..	20	..	..	..	6	28	..	19.2	12	
113	..	..	..	..	..	..	..	..	..	14	25	..	..	..	..	..	27.4	3	
114	..	..	..	..	..	..	..	..	..	15	..	..	..	5	..	..	13.0	3	
115	..	..	..	..	..	..	..	..	..	25	..	..	..	..	15	..	12.8	3	

Signes conventionnels et abréviations : x pluies non mesurées ; o gouttes. — pas d'observation .. pas de pluie

Nos	Stations	1	2	3	4	5	6	7	8	9	10	11	12	13	14	15
116	Oued el Hammam	—	—	—	—	—	—	—	—	—	—	—	—	—	—	—
117	Oued Dridja	o	..	..	..	..	95	28	..	..	..	..	..	..	..	..
118	Ste Marie du Zit	..	..	..	..	163	44	o	..	o	o	..	..	..	..	..
119	Ste Marie du Zit (Sans Souci)	..	..	..	60	97	42	..	..	..	..	..	..	..	..	..
120	Beni Deraj	..	..	..	90	112	30	..	..	..	..	..	..	..	..	..
121	Ségermès	..	..	..	o	88	41	..	..	..	..	..	..	..	..	..
122	Saouaf (Ain Zguidant)	..	..	..	..	o	o	..	..	..	..	..	..	..	..	..
123	Saouaf (Ain Zactoum)	..	..	..	120	10	..	..	..	..	..	..	..	..	..	..
124	Saouaf (Grandes gouttes)	..	..	..	..	..	60	..	..	..	..	..	..	..	..	..
125	Bou Ficha	..	..	..	..	78	18	..	..	..	..	..	..	..	..	..
126	El Hley	..	..	..	..	15	..	..	..	..	..	..	..	..	..	..
127	Enfidaville	..	..	..	26	..	..	..	..	..	..	..	..	..	..	..
128	Djeradou (Nord)	..	..	..	22	47	..	..	..	..	..	..	..	..	..	..
129	Djeradou (Sud)	..	..	..	..	50	..	..	..	..	..	..	..	..	..	..
130	Djebebina	..	..	o	..	..	20	..	..	..	10	..	..	..	..	..
131	Ste Maurice de Djebébina	..	..	..	..	52	35	..	..	..	..	..	..	..	..	..
132	Henchir Hasbate	..	..	..	150	80	70	..	..	..	..	..	..	..	..	..
133	Ain Zéress	—	—	—	—	—	—	—	—	—	—	—	—	—	—	—
134	El Hbalim	—	—	—	—	—	—	—	—	—	—	—	—	—	—	—
135	Dne La Fauvette	..	..	..	..	..	..	..	..	..	..	..	..	..	..	..
136	Griffat Soultane	..	..	..	..	220	115	..	..	..	..	..	..	..	..	..
137	Ouedal el Beylik	..	..	..	..	..	23	..	..	..	..	..	..	..	..	..
138	Henchir Saouar	..	..	..	..	177	56	38	..	..	..	..	..	..	..	..
139	Dhomda	..	..	..	..	97	62	..	..	..	..	..	..	..	..	..
140	Sidi bou Beker	..	..	..	80	85	45	..	..	..	..	..	..	..	..	..
141	Sidi Naoui	—	—	—	—	—	—	—	—	—	—	—	—	—	—	—
142	Ben Smaïn	—	—	—	—	—	—	—	—	—	—	—	—	—	—	—
143	Sidi Aouidat	—	—	—	—	—	—	—	—	—	—	—	—	—	—	—
144	Ain Remadat	—	—	—	—	—	—	—	—	—	—	—	—	—	—	—
145	Ain Alliga	—	—	—	—	—	—	—	—	—	—	—	—	—	—	—
146	Ain Fourna	—	—	—	—	—	—	—	—	—	—	—	—	—	—	—
147	Henchir Remaria	—	—	—	—	—	—	—	—	—	—	—	—	—	—	—
148	Souk Rebaa	—	—	—	—	—	—	—	—	—	—	—	—	—	—	—
149	Ain Nezata	—	—	—	—	—	—	—	—	—	—	—	—	—	—	—
150	Sidi Saïd	—	—	—	—	—	—	—	—	—	—	—	—	—	—	—
151	Henchir es Schiffi	—	—	—	—	—	—	—	—	—	—	—	—	—	—	—
153	Oued Remil	..	..	..	..	118	40	..	..	..	..	..	..	..	..	..
154	Ste Lucie (El Aroussa)	..	..	..	..	174	100	37	..	..	..	..	..	..	..	..
155	El Aroussa (Dne)	..	..	..	..	232	84	..	..	..	..	..	..	..	..	..
156	Djelida (El Aroussa)	o	..	o	..	148	58	..	..	o	o	..	..	..	..	..
157	Goussat el Bey	..	..	35	75	200	275	60	..	..	..	..	..	..	..	..
158	Gafour	o	10	10	106	204	56	..	..	..	..	..	..	..	..	..
159	Gafour Superieur	..	..	..	97	48	7	..	..	..	..	..	..	..	..	..
160	Sidi Ayed	..	21	..	133	139	..	..	..	..	..	..	..	..	..	..
161	Ain Garsa	..	..	..	32	148	149	159	25	..	..	..	..	..	..	..
162	Sidi Attia	..	..	70	o	220	135	67	..	..	o	..	..	..	..	..
163	Bou Arada	..	..	10	190	60	140	..	..	..	..	..	..	..	..	..
164	Bou Arada (F. artois)	..	..	..	..	168	145	84	..	..	..	..	..	..	..	..
165	Er Remil Etat	..	..	..	..	100	90	100	..	..	..	..	..	..	..	..
166	Kheniquet ed Deham	..	..	10	112	175	114	..	..	..	..	..	..	..	..	..
167	Soukanda	..	..	..	..	120	..	..	..	..	..	..	..	..	..	..
168	Saadia du Bargou	..	..	..	84	122	54	..	..	..	..	..	..	..	..	..
169	Djebel Djougar	..	..	..	..	79	82	..	..	..	..	..	..	..	..	..
170	Hdre Medjet es Soltane	..	..	..	..	80	80	..	..	..	..	..	..	..	..	..
171	Salines de Lorbeuss	..	..	..	..	73	133	..	..	..	..	..	..	..	..	..
172	Lorbeuss (Romarins)	..	..	..	..	224	16	..	..	..	..	..	..	..	..	..

Mois de Décembre

N°	16	17	18	19	20	21	22	23	24	25	26	27	28	29	30	31	Total des millimètres	Nombre de jours	Observations particulières
116	—	—	—	—	—	—	—	—	—	—	—	—	—	—	—	—	—	—	
117	..	..	..	..	..	..	..	0	..	46	..	..	..	..	58	..	22.7	6	
118	..	..	..	0	..	..	..	0	..	10	..	..	..	..	62	..	27.9	9	
119	..	..	..	..	..	..	..	..	..	..	16	..	..	..	45	..	26.0	5	
120	..	..	..	..	..	..	..	..	..	..	..	..	..	50	..	..	28.2	4	
121	..	0	..	..	..	..	..	0	..	..	23	..	..	0	60	0	21.2	9	
122	..	..	..	..	..	..	..	..	..	0	12	..	..	..	85	..	9.7	5	
123	..	..	..	0	..	..	..	..	..	0	0	..	..	12	90	..	23.2	7	
124	..	..	..	..	..	..	..	..	..	25	..	..	..	..	48	..	13.3	3	
125	..	..	..	..	..	..	..	..	..	..	..	..	..	..	45	..	14.1	3	
126	..	..	..	..	..	..	..	..	..	..	..	..	..	..	10	..	2.5	2	
127	..	..	..	..	..	..	..	..	..	..	..	..	..	..	7	..	3.3	2	
128	..	..	..	..	..	..	..	..	52	..	..	..	..	..	..	..	18.1	3	
129	..	..	..	..	..	..	..	..	..	11	..	..	..	..	0	..	6.1	3	
130	.	..	10	..	..	..	..	..	.	..	..	..	..	50	..	..	9.0	5	
131	..	..	..	9	..	..	..	..	..	..	..	..	..	162	..	..	25.8	4	
132	..	..	..	..	..	..	..	..	..	..	..	..	..	150	140	0	59.0	6	
133	—	—	—	—	—	—	—	—	—	—	—	—	—	—	—	—	—	—	
134	—	—	—	—	—	—	—	—	—	—	—	—	—	—	—	—	—	—	
135	..	..	..	..	..	..	..	..	..	..	..	..	..	..	180	..	18.0	1	
136	..	0	..	0	..	..	..	15	..	..	70	..	..	0	260	..	68.0	8	
137	..	..	..	..	..	..	..	..	..	..	..	..	..	136	..	..	21.9	2	
138	..	..	..	..	..	..	..	..	..	35	..	..	..	..	260	..	56.6	5	
139	..	..	..	..	..	..	..	20	..	27	..	..	..	..	164	..	37.0	5	
140	..	..	..	..	..	..	..	8	..	65	..	..	..	..	173	..	45.6	6	
141	—	—	—	—	—	—	—	—	—	—	—	—	—	—	—	—	—	—	
142	—	—	—	—	—	—	—	—	—	—	—	—	—	—	—	—	—	—	
143	—	—	—	—	—	—	—	—	—	—	—	—	—	—	—	—	—	—	
144	—	—	—	—	—	—	—	—	—	—	—	—	—	—	—	—	—	—	
145	—	—	—	—	—	—	—	—	—	—	—	—	—	—	—	—	—	—	
146	—	—	—	—	—	—	—	—	—	—	—	—	—	—	—	—	—	—	
147	—	—	—	—	—	—	—	—	—	—	—	—	—	—	—	—	—	—	
148	—	—	—	—	—	—	—	—	—	—	—	—	—	—	—	—	—	—	
149	—	—	—	—	—	—	—	—	—	—	—	—	—	—	—	—	—	—	
150	—	—	—	—	—	—	—	—	—	—	—	—	—	—	—	—	—	—	
151	—	—	—	—	—	—	—	—	—	—	—	—	—	—	—	—	—	—	
152	..	..	..	..	..	..	..	..	..	86	..	..	..	..	20	..	26.4	4	
153	..	..	..	..	..	..	..	25	..	24	57	..	..	..	..	..	41.7	6	
154	..	..	..	..	..	..	..	18	78	..	..	..	..	20	..	..	43.2	5	
155	..	0	..	0	..	..	..	21	..	68	.	..	.	10	5	.	31.0	12	
156	..	..	..	..	..	..	..	..	..	110	..	..	..	155	175	..	108.5	8	
157	..	..	..	0	0	..	..	..	152	..	..	..	..	27	12	..	57.7	11	
158	..	..	..	..	..	..	32	..	120	..	..	..	..	30	..	..	33.4	6	
159	..	..	1	..	..	..	..	..	..	..	154	41	..	..	..	..	48.9	6	
161	..	..	..	..	32	..	..	10	..	149	..	..	..	..	62	..	76.6	9	
162	..	..	..	..	..	..	..	32	..	0	81	..	0	43	311	..	95.9	13	
163	..	..	..	..	..	..	..	17	..	57	..	..	..	..	87	..	56.1	7	
164	..	..	..	..	..	..	..	25	..	67	..	..	..	0	88	..	57.7	7	
165	..	..	..	..	..	..	..	..	..	30	..	..	..	..	40	..	36.0	5	
166	..	..	..	31	85	..	..	..	..	..	..	..	..	40	160	..	72.7	8	
167	..	..	..	..	..	..	..	..	..	..	..	..	..	230	..	..	41.0	2	
168	..	..	..	..	..	..	..	..	..	46	..	..	..	..	50	..	35.6	5	
169	..	..	0	..	..	..	..	42	..	..	32	..	..	226	..	..	46.1	6	
170	..	..	..	..	40	..	..	..	..	120	..	..	..	..	30	..	35.0	5	
171	..	..	..	0	..	..	..	..	..	..	120	..	..	..	..	..	32.6	4	
172	..	..	..	..	..	..	..	..	134	..	..	..	..	..	..	..	37.4	3	

Signes conventionnels et abréviations. x pluies non mesurées; o gouttes, — pas d'observation ; ... pas de pluie

Nos	Stations	1	2	3	4	5	6	7	8	9	10	11	12	13	14	15
173	Elba Ksour	9	..	..	..	72	25	..	..	..	..	..	..	..	..	..
174	Bahara (Hr el Merja)	..	..	..	..	211	155	30	2	..	..	..	..	..	..	..
175	Le Kef	o	27	7	..	..	45	199	17	32	12	..	..	..	..	..
176	Kine Hébouch (Zafrane)	..	..	..	..	25	50	15	..	..	..	..	..	..	..	..
177	Oued Mellègue	—	—	—	—	—	—	—	—	—	—	—	—	—	—	—
178	Ain Mesria	—	—	—	—	—	—	—	—	—	—	—	—	—	—	—
179	Kalaat es Senam	—	—	—	—	—	—	—	—	—	—	—	—	—	—	—
180	Le Kouif	—	—	—	—	—	—	—	—	—	—	—	—	—	—	—
181	Le Ksour	—	—	—	—	—	—	—	—	—	—	—	—	—	—	—
182	Mactar	..	..	..	..	..	..	..	..	..	..	..	..	..	..	..
183	La Kessera	..	..	..	..	..	..	..	..	..	..	..	..	..	..	..
184	Kohia	..	o	..	12	..	..	..	..	..	..	..	..	..	..	..
185	Kebiba	..	o	o	42	60	..	2	1	..	..	..	..	..	..	..
186	Sakiet Kine	..	20	25	25	130	60	27	6	o	..	..	..	..	..	..
187	Concha	..	74	127		187	20	1	o	..	..	..	..	..	..	..
188	Kalaa Djerda	..	..	..	..	..	..	..	..	..	..	..	..	..	..	..
189	Tadjerouine (Zouagha)	..	..	..	75	..	..	..	..	..	..	..	..	..	..	..
190	Tadjerouine (Dre Feuille)	..	..	..	..	140	10	..	o	..	..	..	..	..	..	..
191	Slata	..	..	..	..	121	..	..	o	o	..	..	..	..	..	..
192	Thala	..	..	..	..	..	27	..	o	..	..	..	..	..	..	..
193	Sbiba	..	..	..	..	..	..	..	..	..	..	..	..	..	..	..
194	Djilma	..	..	..	..	..	..	..	..	..	..	..	..	..	..	..
195	Sbeïtla	..	..	..	..	..	..	..	..	..	..	..	..	..	..	..
196	Feriana	..	..	..	..	..	..	..	..	..	..	..	..	..	..	..
197	Le Chambi	..	..	..	..	..	..	..	..	..	..	..	..	..	..	..
198	La Fauconnerie	..	..	..	..	..	..	..	..	..	..	..	..	..	..	..
199	Guemouda (Sidi bou Zid)	..	..	..	..	..	..	..	..	..	..	..	..	..	..	..
200	Sbika es batt	..	..	..	..	..	10	..	..	..	..	..	..	..	..	..
201	Sbikha	..	..	..	..	..	12	..	..	..	..	..	..	..	..	..
202	Henchir Oiériah (Sbikha nord)	..	..	..	..	o	20	..	..	..	..	..	..	..	..	..
203	Besseroux	..	..	190	..	..	..	..	..	..	..	..	..	..	..	..
204	El Allem (Henriville)	..	..	..	..	..	..	..	..	..	..	..	..	..	..	..
205	Henchir Kedjema	..	..	..	..	..	..	..	..	..	..	..	..	..	..	..
206	Sidi el Hani	..	..	o	..	..	o	..	..	..	o	..	..	..	..	..
207	Kairouan	..	..	o	..	..	..	..	..	..	4	..	..	..	..	..
208	Zichon	..	..	..	..	..	..	..	..	..	..	..	..	..	..	..
209	El Orich	—	—	—	—	—	—	—	—	—	—	—	—	—	—	—
210	Ste Madeleine d'Ousseltia	o	..	..	..	20	20	..	..	..	..	..	..	..	..	..
211	Ousseltia	..	..	..	..	27	..	..	..	..	..	..	..	..	..	..
212	Sidi el Faci (El akouat)	..	..	..	..	135	52	..	..	..	..	..	..	..	..	..
213	Sidi Amor el Kenani	..	..	..	..	..	..	..	..	..	..	o	..	..	..	..
214	Djebel Trozza	..	..	..	..	..	..	..	..	..	..	..	..	..	..	..
215	Laouareb	—	—	—	—	—	—	—	—	—	—	—	—	—	—	—
216	El Haouareb	..	..	..	..	..	..	..	..	..	..	..	..	..	..	..
217	Ain Bez	—	—	—	—	—	—	—	—	—	—	—	—	—	—	—
218	Sidi Sabd	..	..	..	..	..	..	..	..	..	..	..	..	..	..	..
219	Ain Koudiat	..	..	..	..	..	..	..	..	..	..	..	..	..	..	..
220	Sidi Mansour	..	..	..	..	..	..	..	..	..	..	..	..	..	..	..
221	Hadjeb el Aioun	..	..	..	..	..	..	..	..	..	..	..	..	..	..	..
222	Smata des Souassi	..	..	..	..	..	..	..	..	..	..	..	..	..	..	..
223	Sidi Bou Ali	..	..	..	..	..	..	..	..	..	..	..	..	..	..	..
224	Akouda	..	..	..	..	..	..	..	..	..	..	..	..	..	..	..
225	Sousse	..	..	..	..	o	..	..	..	o	..	..	..	..	..	..
226	Monastir	..	..	..	..	o	7	..	..	..	..	..	..	..	..	..
227	Ksour Essaf	..	..	..	..	..	..	..	..	..	..	..	..	..	..	..
228	Salakta	..	..	..	..	..	..	..	..	..	..	..	..	..	..	..

Mois de Décembre

N°	16	17	18	19	20	21	22	23	24	25	26	27	28	29	30	31	Total en millimètres	Nombre de jours	Observations particulières
173	..	..	..	..	..	..	..	..	..	133	..	..	..	..	42	..	28.1	5	
174	..	..	..	..	..	..	..	..	..	..	150	..	..	..	39	..	58.7	6	
175	..	4	0	..	0	..	..	11	..	7	136	..	..	..	31	..	52.8	15	
176	..	..	..		10	..	..	..	..	135	..	..	..	20	..	..	25.5	6	
177	—	—	—	—	—	—	—	—	—	—	—	—	—	—	—	—	—	—	
178	—	—	—	—	—	—	—	—	—	—	—	—	—	—	—	—	—	—	
179	—	—	—	—	—	—	—	—	—	—	—	—	—	—	—	—	—	—	
180	—	—	—	—	—	—	—	—	—	—	—	—	—	—	—	—	—	—	
181	—	—	—	—	—	—	—	—	—	—	—	—	—	—	—	—	—	—	
182	..	..	..	..	70	16	..	..	..	..	130	..	..	..	..	15	23.1	4	
183	..	..	..	..	40	..	..	..	..	90	..	..	..	..	..	..	13.0	2	
184	..	..	..	..	..	..	..	..	37	91	..	..	..	..	..	..	14.0	4	
185	..	..	..	0	..	..	0	5	..	0	22	..	..	..	..	..	13.2	11	
186	..	..	..	4	4	..	..	..	..	26	56	..	42	..	..	..	42.5	13	
187	..	..	..	8	3	..	..	..	..	8	4	..	31	..	..	..	53.5	12	
188	..	..	..	..	..	..	..	..	..	131	..	..	..	..	..	..	13.1	1	
189	..	..	..	..	..	..	..	..	60	70	..	..	..	..	..	..	20.5	3	
190	..	..	..	..	..	..	..	20	..	160	..	..	..	..	..	..	33.0	5	
191	..	..	..	..	..	..	..	..	24	61	50	..	..	..	..	..	25.6	6	
192	..	..	..	..	0	..	..	..	0	..	181	..	..	..	..	..	20.8	5	
193	..	..	..	..	..	..	..	..	..	110	..	..	..	..	..	..	11.0	1	
194	..	..	..	..	..	..	..	..	..	60	..	..	..	..	..	..	6.0	1	
195	..	..	..	..	..	..	..	..	..	42	..	..	..	..	..	..	4.2	1	
196	..	..	..	..	..	..	..	..	..	25	50	..	..	..	..	..	7.5	2	
197	..	..	..	..	..	..	..	..	..	30	65	..	..	..	..	..	9.5	2	
198	..	..	..	..	..	..	..	..	..	..	..	..	..	..	4	..	0.4	1	
199	..	..	..	..	..	..	..	..	..	0	0	..	..	..	..	..	0	2	
200	..	..	..	0	..	..	..	..	..	15	..	..	..	..	57	..	8.2	4	
201	..	..	..	..	..	..	..	..	..	..	..	..	..	..	43	..	5.5	[illegible]	
202	..	0	..	..	..	..	..	..	..	..	..	..	..	..	50	..	7.0	[illegible]	
203	..	..	..	..	..	..	..	..	..	..	..	..	45	..	..	..	23.5	2	
204	..	..	..	..	..	..	..	..	..	..	6	..	..	..	48	..	5.4	2	
205	..	..	..	..	..	..	..	..	..	15	..	..	..	..	33	..	4.8	2	
206	..	0	..	..	..	..	..	..	..	0	0	..	..	0	0	..	0	8	
207	..	0	..	..	..	..	..	..	..	0	2	..	..	0	0	0	0.6	8	
208	..	..	..	..	..	..	..	..	..	60	..	..	..	..	..	..	6.0	1	
209	—	—	—	—	—	—	—	—	—	—	—	—	—	—	—	—	—	—	
210	..	0	..	0	0	..	..	..	..	30	0	..	..	..	20	..	9.0	9	
211	..	..	..	..	..	..	..	..	..	..	..	..	..	..	..	..	2.7	1	
212	..	0	..	..	0	..	..	35	..	43	80	..	..	..	35	..	38.0	8	
213	..	..	..	..	..	..	..	..	..	0	..	..	..	..	0	..	0	3	
214	..	..	..	..	..	..	..	..	..	..	..	..	..	..	..	..	0.0	0	
215	—	—	—	—	—	—	—	—	—	—	—	—	—	—	—	—	—	—	
216	..	..	..		..	..	..	..	..	..	..	..	..	..	..	..	0.0	0	
217	—	—	—	—	—	—	—	—	—	—	—	—	—	—	—	—	—	—	
218	..	..	..	..	..	..	..	..	..	110	..	..	..	..	..	..	11.0	1	
219	..	..	..	..	..	..	..	..	..	..	0	..	..	..	..	..	0	1	
220	..	..	..	..	..	..	..	..	..	..	..	..	..	..	..	..	0.0	0	
221	..	..	..	..	..	..	..	..	..	..	..	..	..	..	..	..	0.0	0	
222	..	..	..	..	..	..	..	..	..	..	..	..	..	..	..	..	0.0	0	
223	..	..	..	..	..	..	..	..	..	0	..	..	..	..	0	..	0	2	
224	..	..	..	..	..	..	..	..	..	0	..	..	..	..	30	..	3.0	2	
225	..	..	..	..	0	..	..	..	..	0	15	..	..	..	..	19	3.4	6	
226	..	..	..	0	..	..	..	..	..	247	..	..	..	..	9	..	26.3	5	
227	..	..	..	..	..	..	..	..	..	..	..	..	..	..	95	..	9.5	1	
228	..	..	..	..	..	..	..	..	..	..	..	..	..	..	120	..	12.0	1	

Signes conventionnels et abréviations. x pluies non mesurées; o gouttes. — pas d'observation; ... pas de pluie.

N°	Stations	1	2	3	4	5	6	7	8	9	10	11	12	13	14	15
229	Bonne Veine	—	—	—	—	—	—	—	—	—	—	—	—	—	—	—
230	Mahédia	..	..	..	..	4	..	..	..	..	..	..	..	..	..	..
231	Triaga	—	—	—	—	—	—	—	—	—	—	—	—	—	—	—
232	La Provence (Limaya)	..	..	..	..	o	..	..	..	..	..	..	..	..	..	..
233	Bou Thadi	..	..	..	..	o	..	..	o	..	o	..	..	..	..	..
234	Sfax	..	..	..	..	..	..	..	..	..	o	..	..	..	..	..
235	Graiba (Gare)	—	—	—	—	—	—	—	—	—	—	—	—	—	—	—
236	St Michel du Sud	..	..	..	..	..	..	..	..	..	..	..	..	..	..	..
237	Gabès	..	..	..	..	23	..	..	..	..	..	..	..	..	..	..
238	Djerba	..	..	..	..	..	35	..	..	..	..	..	..	..	..	..
239	Zarzis	..	..	..	..	..	..	..	..	..	..	..	..	o	..	..
240	Beh Gardane	..	..	..	..	..	75	..	..	..	4	..	..	..	..	..
241	Chahal (F. Roux)	..	..	..	..	..	..	..	..	..	..	..	..	..	..	..
242	Chahal	..	..	..	..	o	..	..	..	..	..	..	..	..	..	..
243	Laurens	..	..	..	..	..	..	..	..	..	..	..	..	..	..	..
244	Dolfus	..	..	..	..	..	..	..	..	..	..	..	..	..	..	..
245	St Michel	..	..	..	..	..	..	..	..	..	..	..	..	..	..	..
246	De Mervo	..	..	..	..	..	..	..	..	..	..	..	..	..	..	..
247	Ben Messim	..	..	..	..	..	o	..	..	..	..	..	..	..	..	..
248	Molinos	..	..	..	..	..	..	..	..	..	..	..	..	..	..	..
249	Bordj Lacroix	..	..	..	..	o	..	..	..	..	..	..	..	..	..	..
250	Mirabeaud	..	..	..	..	..	..	..	..	..	..	..	..	..	..	..
251	Maknassy	..	..	..	..	..	..	..	..	..	..	..	..	..	..	..
252	Sened	..	..	..	..	30	..	..	..	..	..	..	..	..	..	..
253	Zanouch	..	..	..	..	..	..	..	..	..	..	..	..	..	..	..
254	Gafsa	..	..	..	..	o	..	..	..	..	..	..	..	..	..	..
255	Tabeditt	..	..	..	..	..	..	..	..	..	..	..	..	..	..	..
256	Metlaoui	..	..	..	..	36	..	..	..	..	..	..	..	..	..	..
257	Redeyef	..	..	..	..	o	..	..	..	..	..	+	..	..	..	..
258	El Hamma de Gabès	..	..	..	..	38	..	..	..	..	..	..	..	..	..	..
259	Tozeur	..	..	..	..	..	18	..	..	..	..	..	..	..	..	..
260	Kebili	..	..	..	..	1	..	..	..	..	..	..	..	..	..	..
261	Matmata	..	..	..	..	..	30	..	..	..	..	..	..	..	..	..
262	Médenine	..	..	..	..	..	..	..	..	..	..	..	..	..	..	..
263	Tataouine	..	..	..	..	100	..	..	..	..	..	..	..	..	..	..
264	Dehibat	..	..	..	..	..	..	..	..	..	..	..	..	..	..	..
265	Fort Saint	..	..	..	..	..	..	..	..	..	..	..	..	..	..	..

Mois de Décembre

N°	16	17	18	19	20	21	22	23	24	25	26	27	28	29	30	31	Total en millimètres	Nombre de jours	Observations particulières
229	—	—	—	—	—	—	—	—	—	—	—	—	—	—	10.0	—	10.0	0.5	
230	..	..	..	..	32	..	..	..	..	..	1	..	..	..	..	126	16.3	4	
231	—	—	—	—	—	—	—	—	—	—	—	—	—	—	—	—	—	—	
232	..	..	..	..	..	..	..	..	..	..	..	..	..	..	2	..	0.2	2	
233	..	0	..	0	..	..	..	..	..	..	..	..	..	..	10	..	1.0	5	
234	..	..	..	..	..	..	..	..	..	..	..	..	..	..	3	..	0.3	2	
235	—	—	—	—	—	—	—	—	—	—	—	—	—	—	—	—	—	—	
236	..	..	..	1	..	..	..	..	..	..	..	..	..	..	..	2	0.3	2	
237	..	..	..	..	..	..	..	..	..	..	..	..	..	..	..	..	2.3	1	
238	..	..	..	..	..	..	..	0	..	..	..	..	..	..	..	..	3.5	2	
239	..	..	..	..	..	..	..	10	0	..	..	..	..	0	..	..	1.0	4	
240	..	..	..	..	..	..	..	..	..	..	..	..	..	..	..	..	7.9	2	
241	..	..	..	..	..	..	..	..	..	..	..	..	..	..	..	..	0.0	0	
242	..	..	..	0	..	..	..	..	..	..	..	..	..	..	..	..	0	2	
243	..	..	..	0	..	..	..	..	..	..	..	..	..	..	0	..	0	2	
244	..	..	..	..	..	..	..	..	..	..	..	..	..	..	0	..	0	1	
245	..	..	..	..	..	..	..	..	..	..	..	..	..	..	0	..	0	1	
246	..	..	..	..	..	..	..	..	..	..	..	..	..	..	..	..	0.0	0	
247	0	..	0	..	..	..	..	..	..	..	..	..	..	..	..	..	0	3	
248	..	..	..	0	..	..	..	0	..	..	..	..	..	..	..	..	0	2	
249	..	..	..	0	..	..	..	0	0	..	..	..	..	..	0	..	0	5	
250	..	..	..	0	..	..	..	..	..	..	..	..	..	..	3	..	0.3	2	
251	..	..	..	..	..	..	..	..	..	..	..	..	..	..	..	..	0.0	0	
252	..	..	..	..	..	..	..	..	..	..	..	..	..	..	..	..	3.0	1	
253	..	50	..	..	..	..	..	..	..	..	..	..	..	..	..	..	5.0	1	
254	..	..	..	..	..	..	..	..	..	..	..	..	..	..	..	..	0	1	
255	..	..	..	..	20	..	..	..	..	..	..	..	..	..	..	..	2.0	1	
256	..	..	..	..	..	..	..	0	0	0	8	..	..	0	..	..	4.4	6	
257	..	..	..	..	..	..	..	..	..	0	0	..	..	..	..	..	0	3	
258	..	..	+	..	..	..	..	0	..	..	..	..	..	..	0	..	3.8	3	
259	..	..	..	..	..	..	..	..	..	..	..	..	..	..	..	..	1.8	1	
260	..	..	..	..	..	..	..	0	..	0	..	..	..	..	..	..	0.1	3	
261	..	..	..	..	..	..	..	..	..	..	..	..	..	..	..	..	3.0	1	
262	..	..	..	..	..	..	..	..	..	..	..	..	..	..	0	0	0	2	
263	..	..	..	..	..	..	..	..	..	..	..	..	..	..	..	..	10.0	1	
264	..	..	..	..	..	..	..	..	0	..	..	..	..	..	..	..	0	1	
265	..	..	..	..	..	..	..	..	..	..	..	..	..	..	..	..	0.0	0	

Résumé des observations de la station centrale Tunis

Alt. 32m. - Long. 7°49'47" E - Latit. 36°47'49" N.

L'heure adoptée est celle de l'Europe Centrale

Mois de Janvier 1926

Pression barométrique (altitude du baromètre. 22m)

Moyenne des observations à	8 heures		761.98
	14 "		761.25
	19 "		761.50
Moyenne mensuelle			761.57
Extrêmes	maxima	769.9	le 1 à 8h
	minima	747.7	le 13 à 19h

Température sous abri:

Moyenne à 8 heures		8.48
" à 14 "		14.56
" à 19 "		11.82
" des maxima		15.17
" des minima		7.25
" ½ (M+m)		11.51
Maximum le plus élevé	20.6	le 14
Minimum le plus bas	1.5	le 12

Température à découvert

Moyenne des maxima		23.70
Moyenne des minima		6.20
Maximum le plus élevé	32.8	le 30
Minimum le plus bas	0.3	le 24

Actinomètre totaliseur

(Centim. cubes condensés)

Total mensuel	463.5	
Moyenne quotidienne	14.95	
Maximum	25.2	le 30
Minimum	2.0	le 25

Insolation (héliographe Campbell)

Totale mensuelle	171h 19m
Moyenne quotidienne	5h 31m
Maximum "	9h 2m
Minimum "	0h 10m

Humidité relative

Moyenne à 8 heures		83.54
" 14 "		60.38
" 19 "		71.19
" des maxima quotidiens		90.22
" minima "		53.41

Humidité relative (suite)

Maximum mensuelle	99	le 25
Minimum "	24	le 13

Tension de la vapeur

Moyennes: à 8h 6.90 à 14h 7.40 à 19h 7.98

Evaporation (Atmi. Piche)

Totale mensuelle	91.4
Moyenne quotidienne	2.94
Maxima: 5.5 le 14	Minima: 0.7 le 25

Pluie

Totale mensuelle	81.0
Nombre de jours de pluie	13
Total depuis le 1er septembre	329.1

État du ciel:

Nombre de jours

beaux: 9 nuageux 15 couverts: 7

Moyenne de l'état du ciel

à 8h 4.80 à 14h 5.22 à 19h 4.41

Nébulosité

	0 à 2	3 à 7	8 à 10
à 8 heures	13	8	10
à 14 "	11	10	10
à 19 "	13	9	9

Nébulosité moyenne 4.80

Régime des vents

Fréquence	N	NE	E	SE	S	SW	W	NW	Calme
à 8 heures	1	2	0	0	0	9	5	11	3
" 14 "	2	4	0	0	0	6	3	14	2
" 19 "	3	2	1	2	1	4	1	13	4

Vitesse (anémom. cinémographe)

Moyenne mensuelle ou quotidienne	2.45
Maxima quotidien	6.48
Minima quotidien	0.85

Journées ayant fourni les vitesses moyennes les plus fortes

le 4	par vent de NW	vit. moy:	6.48
le 3	" N	"	5.22
le 22	" NW	"	4.70
le 5	" NE	"	4.60

Vitesse maximum enregistrée 11.7

le 3 à 13h37 par vent de N

Phénomènes accidentels:

Nombre de jours de:

Rosée 14 Brouillards 9 Orages 0

Grêle 0 Gelée 0

Sirocco les 13, 14, 29, 30, 31

Sondages aérologiques effectués à la station maritime de Karouba

Mois de Janvier 1926

Direction et vitesses du vent aux diverses altitudes

Altitudes en mètres	Nombre d'observations de																	Total des observations	Vitesse moyenne en mètres par seconde	Plus grande vitesse observée
	CALME	N	NNE	NE	ENE	E	ESE	SE	SSE	S	SSW	SW	WSW	W	WNW	NW	NNW			
Au sol	11	1	..	..	..	..	..	..	..	2	1	..	..	2	2	2	2	23	6.3	WNW : 12
200m	..	1	..	..	..	..	..	..	..	2	4	1	..	3	5	4	3	23	7.6	NW - 20
400	..	..	1	..	..	..	..	..	1	..	1	4	1	2	3	7	3	23	8.6	NW - 20
600	..	1	..	2	..	..	..	..	..	..	1	..	1	3	7	4	4	23	8.9	WNW 23
800	..	1	..	..	1	..	..	1	..	..	1	..	3	3	5	5	3	23	9.9	NW 22
1000	..	1	..	1	..	1	..	..	..	..	3	..	1	3	6	4	3	23	9.8	NW - 21
1500	..	1	3	..	1	..	..	..	..	..	..	3	2	1	2	4	2	20	10.3	WSW - 20
2000	..	3	1	1	1	..	..	..	..	..	..	..	3	1	3	2	..	15	11.1	N - 21
3000	..	1	..	1	1	..	..	..	..	..	..	..	1	1	1	2	1	9	10.6	NW - 20
4000	..	..	1	..	..	..	..	..	..	..	..	..	..	..	..	..	1	2	15.0	NNW - 22
5000	..	2	..	..	..	..	..	..	..	..	..	..	..	..	..	..	..	2	22.0	N - 24
6000	..	..	..	..	..	..	..	..	..	..	..	..	..	..	..	..	1	1	6.0	NNW - 6
7000	..	..	..	..	..	..	..	..	..	..	..	..	..	..	..	..	..	..	..	.....
8000	..	..	..	..	..	..	..	..	..	..	..	..	..	..	..	..	..	..	..	.....
9000	..	..	..	..	..	..	..	..	..	..	..	..	..	..	..	..	..	..	..	.....
10000	..	..	..	..	..	..	..	..	..	..	..	..	..	..	..	..	..	..	..	.....

Sondages aérologiques effectués à la station maritime d'El-Aouïna

Mois de Janvier 1926

Direction et vitesses du vent aux diverses altitudes

Altitudes en mètres	Nombre d'observations de																	Total des observations	Vitesse moyenne en mètres par seconde	Plus grande vitesse observée
	CALME	N	NNE	NE	ENE	E	ESE	SE	SSE	S	SSW	SW	WSW	W	WNW	NW	NNW			
Au sol	..	..	..	..	..	..	..	..	..	3	9	..	6	..	2	2	4	26	4.4	NW 12
200m	..	1	..	..	..	..	..	..	..	2	..	4	4	5	1	7	2	26	8.0	NW 15
400	..	1	1	..	..	..	..	..	..	1	1	2	2	6	3	6	3	26	10.5	NW 22
600	..	2	..	..	1	..	..	..	..	..	1	1	3	3	4	7	4	26	11.1	W NW } 19
800	..	2	..	1	..	1	..	..	..	..	1	..	4	1	3	8	4	25	11.6	W NW NW } 21
1000	..	2	..	..	1	..	..	..	..	..	1	1	2	2	3	5	6	23	12.6	W SW W NW } 20
1500	..	6	..	..	..	..	..	..	..	1	..	..	3	3	3	4	1	21	13.1	W NW 26
2000	..	3	..	..	..	..	..	..	1	..	..	..	2	3	3	..	4	16	13.2	W SW 27
3000	..	1	..	..	..	..	..	..	..	1	..	..	1	2	..	1	1	7	10.2	W SW 17
4000	..	1	..	..	..	..	..	..	..	..	..	..	..	1	..	..	..	2	19.0	W 24
5000	..	..	..	..	..	..	..	..	..	..	..	..	..	..	..	..	..	..	..	.....
6000	..	..	..	..	..	..	..	..	..	..	..	..	..	..	..	..	..	..	..	.....
7000	..	..	..	..	..	..	..	..	..	..	..	..	..	..	..	..	..	..	..	.....
8000	..	..	..	..	..	..	..	..	..	..	..	..	..	..	..	..	..	..	..	.....
9000	..	..	..	..	..	..	..	..	..	..	..	..	..	..	..	..	..	..	..	.....
10000	..	..	..	..	..	..	..	..	..	..	..	..	..	..	..	..	..	..	..	.....

Le Chef du Service Météorologique
G. GINESTOUS

Météorologie

Stations	Altitude	Pluies				Température						
						Maxima			Minima			
		Total du mois	Nombre de jours	Total Septembre 1925 à janvier 1926	Moyenne de Septembre à janvier 1901 - 1910	moyenne	absolue	Dates	moyenne	absolue	Dates	Moyenne
Tabarca	12	93.1	15	640.0	573.0	16.7	20.0	14	7.9	14.0	28	12.3
Oun-Drahan	715	168.4	11	934.7	950.0	10.0	15.6	15	4.8	2.6	13	7.4
El-Feidja	700	159.8	10	612.2	729.0	10.4	16.0	1-30-31	5.2	1.8	11-28	7.8
Ghardimaou	195	65.1	11	286.3	»	14.5	19.4	31	4.3	-1.6	24	9.4
Béja	233	81.8	9	360.1	425.0	14.6	20.0	30-31	5.1	0.2	12	10.0
El-Guetna	132	91.4	14	»	295.0	15.1	21.0	30	5.9	0.0	11	10.5
Chouigui	100	48.4	9	»	»	16.7	22.0	4	3.3	-2.0	11-24	10.0
Bizerte (centrale)	10	48.4	7	241.1	»	15.7	20.6	30	8.7	3.4	12	12.2
Bizerte (Carouba)	3-50	51.7	14	271.6	336.0	16.0	22.0	2	7.6	0.4	2	11.8
Porto-Farina	10	66.5	11	365.3	389.0	17.3	23.0	1	7.9	4.0	11	12.6
Tindja	8	17.5	5	182.7	»	17.9	25.0	3	8.9	5.0	12-13-24	13.4
Selma	8	70.3	10	380.9	318.0	14.0	18.0	1	5.2	0.0	24	9.6
Sidi-Taber	16	52.8	6	351.5	»	16.3	23.0	14	4.9	-2.0	11-12	10.6
Souk-el-Arba	143	57.2	12	265.2	»	16.5	23.0	31	6.1	-1.0	24	11.3
Zaouem	128	62.0	9	289.0	257.0	17.1	22.0	14	4.3	-3.0	24	10.7
La Merdja	130	53.5	10	324.6	259.0	16.0	26.0	2	4.4	-3.0	13-24	10.2
Le Thibar	365	52.0	12	365.3	325.0	13.6	20.0	30	6.2	2.0	28	9.9
Tebboursouk	425	58.9	8	280.8	233.0	11.5	16.0	14	4.9	1.0	11	8.2
Oued Zarga (St Alice)	108	43.5	13	302.6	»	12.8	18.0	14	4.2	-2.0	13	8.5
Medjez-el-Bab	54	33.2	9	»	276.0	15.9	19.0	30	4.7	1.0	13-29	10.3
Djedeida	21	62.6	8	381.6	»	15.0	19.0	14	4.8	0.0	10-11-12	9.9
Tunis	32	81.0	13	329.1	257.0	15.8	20.0	14	7.2	1.5	12	11.5
Salammbô (S.O.S)	5	86.4	6	425.6	»	15.7	20.0	31	7.7	3.0	12	11.7
El-Aouina	4	59.6	10	282.3	»	15.6	20.0	2-14	8.0	3.7	11-12	11.8
Jardin Botanique	9	80.3	13	363.0	»	16.6	21.3	1	6.4	-1.0	24	11.5
Sedjoumi	10	75.5	12	303.4	»	18.5	23.0	30	7.5	0.6	24	13.0
M'Rira	16	72.3	3	251.4	»	15.8	23.0	2	6.2	0.0	11-12-13	11.0
Le Mornag (Oued Zaïd)	53	86.4	10	326.9	»	18.3	24.0	16-31	5.3	-2.0	11	11.8
Ain-Kettar	200	98.3	9	427.1	»	17.1	24.0	19	8.7	3.0	24	12.9
Oridja	180	41.7	12	301.7	»	16.5	21.0	30	4.3	-0.1	11	10.1
Grombalia	50	94.7	13	393.5	298.0	15.3	24.0	22	7.1	2.0	12-13	11.2
Soliman	12	88.7	7	377.9	301.0	16.7	22.0	31	7.8	2.0	28	12.2
Oued-el-Abid	60	91.5	7	495.0	»	14.9	19.0	31	7.9	3.5	24	11.4
Nabeul	11	70.7	6	334.4	»	16.1	20.6	31	8.0	4.2	12	12.0
Hammamet	5	90.4	9	»	»	16.1	19.0	2-31	6.9	2.0	12	11.5
Kelibia	82	51.0	8	327.0	249.0	15.4	19.0	1-2	9.4	6.0	24	12.1
Kélédia	35	67.5	4	333.3	»	17.2	19.0	27-31	4.0	-3.0	24	10.6
Ain-el-Asker	100	58.0	8	»	269.0	14.7	20.0	2-13-31	6.7	3.0	12-13-24	10.7
Sminja (Depienne)	135	58.2	15	270.3	»	14.9	21.5	30	2.9	-3.5	24	8.9

Humidité relative		Tension de la vapeur d'eau			Etat du ciel			Nombre de jours de							Nombre de jours pendant lesquels le vent dominant a été									Vent dominant	Observations
maxima	minima	moyenne	maxima	minima	beau (0 à 2)	mag. (3 à 7)	tr. mag. (8 à 10)	rosée	brouillard	orage	grêle	gelée	sable	sirocco	N	N.E	E	S.E	S	S.W	W	N.W	calme		
100	64	8.9	11.5	6.4	9	8	14	8	3	0	1	0	0	6	4	3	1	2	15	2	2	2	0	S	Sirocco: 1,2,14,29,30,31 grêle le 5
»	»	»	»	»	1	10	12	0	0	0	1	0	0	2	0	0	0	0	3	0	0	20	0	NW	id: 15,29; grêle le 5. O.J.
»	»	»	»	»	14	11	6	7	9	1	2	4	0	1	0	1	0	0	0	3	0	27	0	NW	id: 29 grêle : 4.5
»	»	»	»	»	4	25	2	4	2	0	1	7	0	3	0	6	2	0	0	5	4	14	0	NW	id: 13, 14, 31 - grêle le 6
100	52	7.5	12.7	4.7	5	16	10	0	3	0	1	2	0	1	11	2	6	0	0	1	4	7	0	N	Sirocco: le 14, grêle le 4
»	»	»	»	»	5	17	9	0	1	0	0	1	0	1	3	0	0	1	0	0	1	26	0	NW	id: le 14
»	»	»	»	»	15	9	7	8	0	0	0	5	0	0	30	1	0	0	0	0	0	0	0	N	—
»	»	»	»	»	10	18	3	0	0	0	0	0	0	1	3	0	0	0	0	1	0	21	6	NW	Sirocco: le 14
96	39	7.1	12.0	3.6	2	15	14	4	1	1	0	3	0	1	1	2	1	0	1	3	7	14	2	NW	id: le 14
»	»	»	»	»	»	»	»	»	»	»	»	»	»	»	»	»	»	»	»	»	»	»	»	»	—
»	»	»	»	»	10	7	14	0	0	0	0	0	0	0	2	0	8	0	0	0	0	21	0	NW	—
»	»	»	»	»	0	29	2	0	0	0	0	0	0	1	0	0	0	0	2	0	29	0	0	W	Sirocco le 14
»	»	»	»	»	4	13	12	0	0	0	0	2	0	2	0	0	6	1	0	2	9	11	0	NW	id: 14, 29. O.J. vent et ciel
»	»	»	»	»	6	17	8	0	6	0	1	4	0	2	0	0	0	0	1	2	4	24	0	NW	Sirocco: 1, 14 grêle le 5
»	»	»	»	»	7	13	11	0	4	1	1	3	0	1	1	0	0	0	0	0	0	30	0	NW	id: le 1 grêle le 4
»	»	»	»	»	2	12	16	0	3	1	0	5	0	5	0	0	0	5	0	13	0	12	0	NW	id: 2,3,7,8,14. O.J
100	56	6.8	9.1	4.9	14	8	9	4	4	1	1	4	0	1	4	5	5	0	0	1	10	6	0	W	id: le 14 grêle: 4 ciel et vent
»	»	»	»	»	10	10	11	0	0	0	1	0	0	0	0	0	0	0	0	0	26	5	0	W	grêle le 4
100	65	6.9	8.7	4.1	4	21	3	16	9	2	1	1	0	0	6	1	0	0	1	0	5	0	15	N	grêle le 4 O.J.
100	29	7.6	11.2	4.2	7	13	7	0	0	0	0	0	0	2	0	0	0	0	0	0	18	8	0	W	Sirocco le: 11, 15. O.J.
»	»	»	»	»	0	13	0	0	0	0	0	2	0	0	0	0	4	0	0	0	0	0	0	—	— O.J. vent et ciel
99	24	7.4	10.8	4.9	11	10	10	14	9	0	0	0	0	5	2	4	0	0	0	6	3	14	2	NW	Sirocco: 13, 14, 29, 30, 31
100	39	8.5	11.8	3.5	13	16	2	2	1	0	0	0	0	3	11	0	0	0	1	1	10	8	0	N	id: 1, 13, 29
95	40	»	»	»	7	12	12	0	0	0	0	0	0	5	1	2	1	0	1	8	1	16	1	NW	id: 2, 14, 29, 30, 31
98	56	7.3	12.0	4.1	»	»	»	0	0	0	0	4	0	5	2	0	0	1	4	5	11	7	0	W	id: 1, 2, 14, 30, 31. O.J. vent
»	»	»	»	»	14	11	6	3	1	0	0	4	0	2	14	2	1	0	2	0	1	11	0	N	id: 13, 14
»	»	»	»	»	»	»	»	15	0	0	0	2	0	0	»	»	»	»	»	»	»	»	»	»	—
»	»	»	»	»	»	»	»	0	0	0	0	4	0	3	0	3	0	1	0	7	5	15	0	NW	Sirocco: 14, 15, 31
»	»	»	»	»	11	5	15	0	0	0	0	0	0	2	0	5	0	2	0	0	14	10	0	W	id: les 14 et 15
»	»	»	»	»	8	19	4	0	1	0	0	5	0	4	0	2	0	1	1	5	5	17	0	NW	id: 14, 24, 30, 31
»	»	»	»	»	10	10	11	0	0	0	1	0	0	4	0	0	0	6	1	1	20	3	0	W	Sirocco: 2, 14, 15, 30; grêle le 14
»	»	»	»	»	8	10	13	6	1	0	0	0	0	0	0	1	0	0	0	0	13	17	0	NW	—
»	»	»	»	»	»	»	»	0	0	0	0	0	0	5	4	0	0	0	2	1	1	5	1	NW	Sirocco: 13, 14, 15, 30, 31. O.J.
100	52	7.3	8.8	5.4	21	4	6	0	0	0	0	0	0	1	1	1	0	0	1	0	18	10	0	W	Sirocco le 15
»	»	»	»	»	7	13	11	5	2	0	0	1	0	0	6	0	0	0	0	0	0	25	0	NW	—
»	»	»	»	»	13	9	9	0	0	0	0	0	0	4	2	1	1	0	1	5	10	11	0	NW	Sirocco: 14, 15, 29, 31
»	»	»	»	»	12	5	7	0	0	0	0	2	0	0	0	0	0	0	0	0	0	14	0	NW	O.J.
»	»	»	»	»	11	10	6	0	0	0	0	0	0	1	3	0	0	1	0	2	5	7	9	NW	Sirocco: le 31 - O.J.
»	»	»	»	»	8	21	2	7	3	1	1	5	0	7	0	2	0	3	2	12	8	4	0	SW	id: 2, 13, 14, 15, 24, 29, 31 grêle le 4

Stations	Altitude	Pluies				Température					
						Maxima			Minima		
		Total du mois	Nombre de jours	Total de Septembre 1925 à Janvier 1926	Moyenne de Septembre à Janvier 1924-1925	moyenne	absolue	Dates	moyenne	absolue	Dates
Zaghouan (Contrôle)	195	81.2	12	329.7	320.0	14.2	19.0	13-14	8.2	3.0	24
Oued Drija	450	48.9	10	258.0	»	14.1	20.0	13-15-30	6.9	-1.0	24
Ste Marie du Zit	120	94.3	8	316.3	»	14.8	19.0	15-16	8.6	5.0	11-12-13-24
Enfidaville	15	89.7	7	278.8	»	17.0	23.0	31	7.8	1.0	12
El-Halim	200	87.4	10	»	»	17.3	26.0	1	5.7	0.0	24
Sidi Bou-Becker	350	44.6	6	331.3	»	14.2	20.0	31	2.8	-3.0	27
Gafour	270	64.1	11	373.2	»	—	—	—	4.8	-2.0	24
Djebel Djouggar	321	67.8	7	415.3	262.0	—	—	—	6.4	1.0	26
Le Kef	670	48.1	12	304.6	237.0	12.6	19.3	31	3.6	1.0	28
Mactar	937	59.4	10	286.3	220.0	9.8	17.0	15	3.4	0.0	10-11
Kef Rébiba	610	68.9	11	302.7	»	13.3	20.0	30	4.5	2.0	11-24-26-27
Sakiet Mine	700	72.7	10	287.7	»	15.1	25.0	31	2.5	-1.0	9-11-28
Thala	924	56.7	10	301.1	187.0	12.1	19.0	2	2.1	-1.0	5-11-12-28
Tériana	696	23.2	6	76.7	»	14.3	20.0	31	3.3	-1.0	10-24-25-28
La Fauconnerie	120	32.5	7	118.1	»	17.0	25.2	15	6.2	0.6	10
Sidi-bou-Zit	190	16.0	5	»	»	—	—	—	5.7	0.0	10-11
El-Allem (Kairouan)	62	59.2	6	246.1	»	16.2	22.0	1-31	5.4	-1.0	24
Kairouan	50	39.5	7	137.3	174.0	17.4	26.4	15	4.9	-1.0	11-24
Sidi Saad	138	24.7	6	»	»	18.6	26.0	15	9.6	6.0	12-28
La Smala des Souassi	50	61.8	3	207.6	»	16.7	22.0	3-14	3.7	-1.0	16
Sousse	6	64.0	10	237.0	263.0	16.4	23.0	16	6.2	2.8	12
Monastir	10	76.8	5	283.4	»	16.5	23.0	15	9.1	7.0	25
Mahédia	3	95.0	5	»	»	16.5	20.0	30	9.7	5.0	27
El-Djem	112	44.0	6	»	194.0	16.9	25.0	15	6.1	3.0	11-12-25
Sfax	8	21.3	4	115.5	145.0	18.3	23.0	17-18	6.9	3.0	11-24
Oued-Kaam	0	32.7	5	»	»	15.8	20.0	3	9.7	7.0	10
Gabès	7	gttes	4	30.9	118.0	17.6	27.0	15	7.8	4.2	10
Djerba	5	14.0	5	84.4	165.0	18.0	26.0	15	9.2	4.5	10
Zarzis	0	38.7	5	197.5	»	19.3	28.0	15	6.5	2.0	24
Ben-Gardane	12	23.0	4	269.5	138.0	18.2	27.0	15	3.6	0.0	10-12-24
Gafsa	340	4.0	2	29.3	97.0	16.0	21.0	15	7.0	2.0	11
Metlaoui	224	3.4	4	23.5	70.0	16.1	21.4	15	6.1	2.2	12
Redeyef	586	0.0	0	25.0	»	15.3	21.2	1	5.7	[illegible]	10
El Hamma de Gabès	50	3.4	5	26.6	»	15.4	22.0	14-15	5.3	[illegible]	[illegible]
Tozeur	50	0.0	0	17.6	41.0	19.3	25.0	15	5.9	[illegible]	[illegible]
Kébili	56	2.7	1	4.5	43.0	17.9	28.0	16	4.7	[illegible]	[illegible]
Matmata	560	10.0	4	88.0	113.0	14.4	23.0	16	6.0	[illegible]	[illegible]
Médenine	110	10.0	1	98.0	59.0	18.8	28.0	15	7.6	[illegible]	[illegible]
Tataouine	263	3.0	3	43.0	76.0	18.6	25.0	14	6.7	[illegible]	[illegible]
Béhibah	326	45.0	5	102.0	26.0	18.8	24.0	13-15-16	1.0	[illegible]	[illegible]
Fort-Saint	280	gttes	1	17.6	»	17.8	27.0	15	-0.6	[illegible]	[illegible]

Mois de Janvier 1896

7 - B

Humidité relative		Tension de la vapeur d'eau			Etat du ciel			Nombre de jours de							Nombre de jours pendant lesquels le vent dominant a été									Vent dominant	Observations
maxima	minima	moyenne	maxima	minima	beau (0 à 2)	mauv. (3 à 7)	tr. mauv. (8 à 10)	rosée	brouillard	orage	grêle	gelée	sable	sirocco	N	N-E	E	S-E	S	S-W	W	N-W	calme		
»	»	»	»	»	15	8	8	0	1	0	0	1	0	3	0	0	0	3	0	0	22	6	0	W	Sirocco : 13, 14, 15
100	48	»	»	»	12	15	4	0	0	0	0	3	0	1	9	0	0	2	3	0	0	17	0	NW	id : le 30
»	»	»	»	»	13	11	7	11	3	0	0	1	0	0	21	0	0	0	2	0	0	8	0	N	—
»	»	»	»	»	10	21	0	0	0	0	0	0	0	2	0	0	0	0	0	3	0	28	0	NW	Sirocco : 13, 14
»	»	»	»	»	17	9	5	14	0	0	0	5	0	6	12	0	0	0	7	0	2	10	0	N	id : 2, 13, 14, 29, 30, 31
100	57	»	»	»	10	13	8	0	0	1	0	2	0	0	1	0	0	0	0	0	21	9	0	W	—
»	»	»	»	»	7	18	6	0	0	0	0	2	0	0	3	0	0	0	0	0	2	26	0	NW	—
»	»	»	»	»	12	18	1	7	25	0	0	4	0	5	3	0	1	0	3	5	11	8	0	W	Sirocco : 24, 28, 29, 30, 31 brouillard sur les montagnes et sur les vallées
98	24	5.8	8.0	2.8	11	10	10	0	3	0	0	6	0	4	10	0	0	0	0	3	4	11	3	NW	id : 13, 14, 29, 31
»	»	»	»	»	17	5	9	0	1	0	1	2	0	1	2	1	0	0	0	1	11	16	0	NW	id : le 15 ; grêle le 6
100	91	7.6	14.4	2.7	10	10	11	0	1	0	7	0	0	2	8	0	0	0	0	2	7	0	14	N	id : 13, 14
94	57	6.1	7.7	4.3	10	15	6	0	2	0	0	2	0	0	0	0	0	0	0	0	18	13	0	W	—
»	»	»	»	»	10	10	10	0	1	0	0	2	0	4	2	0	0	0	2	4	13	9	0	W	Sirocco : 14, 13, 14, 15, O.J. (ciel et vent)
100	18	5.0	8.0	2.1	20	10	1	0	0	0	0	0	0	3	0	12	0	0	5	1	0	13	0	NW	Sirocco : 15, 30, 31
98	45	7.1	9.2	5.0	16	8	7	3	0	1	0	0	0	3	3	1	0	0	1	8	3	5	5	N-SW	Sirocco : 13, 14, 15
»	»	»	»	»	21	5	5	0	0	0	0	3	0	0	6	2	1	1	0	0	13	8	0	W	—
»	»	»	»	»	»	»	»	»	»	»	»	»	»	»	»	»	»	»	»	»	»	»	»	»	—
100	15	6.2	8.8	2.2	15	4	12	0	0	0	0	0	0	6	8	1	2	1	1	6	7	5	0	N	Sirocco : 2, 13, 14, 15
100	50	»	»	»	16	3	12	0	0	0	0	0	0	7	5	3	0	1	8	3	4	5	2	S	id : 2, 13, 14, 15, 29, 31
»	»	»	»	»	16	12	3	2	0	1	0	1	0	0	11	1	4	0	0	2	12	1	0	W	—
92	48	6.6	8.7	4.4	16	9	5	0	0	0	0	0	0	4	2	0	0	0	1	10	3	12	2	NW	Sirocco : 2, 3, 14, 15. O.J.
»	»	»	»	»	—	—	—	0	0	0	0	0	0	2	8	5	3	1	1	4	2	7	0	N	id : 14, 31
»	»	»	»	»	—	—	—	0	0	0	0	0	0	4	7	9	2	6	0	0	0	0	7	NE	id : 24, 29, 30, 31
—	—	—	—	—	16	2	7	1	0	0	0	0	0	2	9	0	0	0	0	4	0	3	9	N	id : 13, 14. O.J.
98	30	6.7	10.0	4.1	20	6	5	0	1	1	0	0	0	4	3	1	3	0	4	9	2	9	0	SW-NW	id : 1, 14, 15, 17
»	»	»	»	»	8	8	15	10	0	0	0	0	0	3	3	3	0	0	1	5	6	13	0	NW	id : 14, 15
98	13	5.8	10.4	2.6	19	11	1	5	1	0	0	0	3	10	1	0	0	0	2	17	7	3	1	SW	Sirocco : 1, 2, 3, 13, 14, 15, 19, 29, 30, 31
100	18	7.4	10.2	4.2	21	8	2	8	2	0	0	0	0	8	1	3	0	0	1	5	8	13	0	NW	id : 1, 13, 14, 15, 19, 21, 30, 31
»	»	»	»	»	22	5	4	0	0	0	0	0	0	2	2	0	1	0	1	0	19	8	0	W	id : 14, 15
»	»	»	»	»	20	5	6	8	0	1	0	0	0	8	4	2	0	0	3	8	4	10	0	NW	id : 1, 4, 12, 13, 14, 15, 30, 31
86	41	5.2	8.0	4.0	18	1	6	0	0	0	0	0	1	1	13	5	0	0	0	0	0	4	3	N	Sirocco : le 13 O.J.
71	26	5.0	8.1	2.7	14	4	7	0	0	0	0	0	0	2	3	7	0	5	3	3	4	0	0	NE	id : 13, 14. O.J.
»	»	»	»	»	8	20	3	0	0	0	0	0	0	2	9	5	1	0	1	2	4	9	0	N-NW	id : 14, 30
»	»	»	»	»	8	21	2	0	0	0	1	0	0	4	2	4	3	0	2	3	12	5	0	W	id : 1, 14, 15, 30 grêle le 25
100	9	5.9	10.7	0.9	27	4	0	0	4	0	0	0	1	3	0	0	1	3	0	0	0	1	26	SE	id : 13, 14, 15
»	»	»	»	»	21	5	5	0	0	0	0	0	0	3	0	13	0	0	0	0	0	0	18	NE	id : 13, 14, 15
»	»	»	»	»	13	15	3	0	0	0	1	0	0	4	1	3	0	1	0	23	2	1	0	SW	Sirocco : 4, 14, 15, 16 grêle le 27
»	»	»	»	»	22	5	4	0	0	0	0	0	0	3	1	1	1	0	4	3	12	9	0	W	id : 13, 30, 31
»	»	»	»	»	22	5	4	0	0	0	0	0	0	3	1	3	5	0	1	2	18	1	0	W	id : 13, 14, 15
»	»	»	»	»	23	0	8	0	0	0	0	0	0	5	7	9	0	10	0	1	4	0	0	SE	id : 3, 17, 23, 24, 26
100	10	4.5	7.9	1.5	25	6	0	0	1	0	0	4	0	3	5	0	4	1	0	5	8	7	1	W	id : 13, 14, 15

Résumé des observations de la station centrale Tunis

alt. 32m. - Long. 7°49'47" E - Latit. 36°47'49" N.

L'heure adoptée est celle de l'Europe Centrale

Mois de Février 1926

Pression barométrique (altitude du baromètre 22m)

Moyenne des observations à	8 heures		762.25
	14	"	761.47
	19	"	761.65
Moyenne mensuelle			761.79
Extrêmes	maxima	770.1	le 28 à 8h.
	minima	751.2	le 11 à 8h.

Température sous abri:

Moyenne à 8 heures		9.97
" à 14 "		17.23
" à 19 "		13.83
" des maxima		18.02
" des minima		8.16
" ½ (M+m)		13.09
Maximum le plus élevé :	24.6	le 2
Minimum le plus bas :	4.1	le 22

Température à découvert

Moyenne des maxima		27.72
Moyenne des minima		7.09
Maximum le plus élevé :	37.8	le 2
Minimum le plus bas	2.7	le 22

Actinomètre totaliseur
(Centim. cubes condensés)

Total mensuel	481.3	
Moyenne quotidienne	17.18	
Maximum	27.0	le 23
Minimum	1.3	le 11.

Insolation (héliographe Campbell)

Totale mensuelle	193h 55m
Moyenne quotidienne	6h 55m
Maximum "	10h 52m
Minimum "	0h 00m

Humidité relative

Moyenne à 8 heures		84.03
" 14 "		56.46
" 19 "		66.10
" des maxima quotidiens		92.67
" minima "		50.25

Humidité relative (suite)

Maximum mensuelle	100	le 6
Minimum "	27	le 23

Tension de la vapeur

Moyennes: à 8h: 7.60 à 14h: 8.20 à 19h: 8.58

Evaporation (Atmi. Piche)

Totale mensuelle	81.3
Moyenne quotidienne	2.90
Maxima: 7.4 le 20	Minima: 1.1 le 11

Pluie

Totale mensuelle	39.6
Nombre de jours de pluie	8
Total depuis le 1er septembre à Février	368.7

Etat du ciel:

Nombre de jours

beaux: 8 - nuageux: 12 - couverts: 8

Moyenne de l'état du ciel

à 8h. 5.39 à 14h. 5.64 à 19h. 4.42

Nébulosité

	0 à 2	3 à 7	8 à 10
à 8 heures	10	7	11
à 14 "	7	11	10
à 19 "	4	15	9

Nébulosité moyenne : 5.12

Régime des vents

Fréquence	N	NE	E	SE	S	SW	W	NW	Calme
à 8 heures	0	1	1	0	0	11	5	7	3
" 14 "	0	3	0	2	0	5	3	14	1
" 19 "	0	2	1	3	0	3	0	17	2

Vitesse (anémom. cinémographe)

Moyenne mensuelle ou quotidienne	2.03
Maxima quotidien	4.35
Minima quotidien	0.66

Journées ayant fourni les vitesses moyennes les plus fortes

le 19	par vent de NW	vit. moye.	4.35
le 14	" NW	"	3.79
le 11	" NE	"	3.44
le 13	NW	"	3.34
le 15	NW		3.15

Vitesse maximum enregistrée 10.3 le 20 à 14h27 par vent de NW

Phénomènes accidentels:

Nombre de jours de

Rosée	9	Brouillards	7	Orages	1
Grêle	0	Gelée	0		

Sirocs les 1. 2. 5. 6. 22. 23

Sondages aérologiques effectués à la station maritime de Karouba

Mois de Février 1926

Direction et vitesses du vent aux diverses altitudes

Altitudes en mètres	Nombre d'observations de																	Total des observations	Vitesse moyenne en mètres par seconde	Plus grande vitesse observée
	CALME	N	NNE	NE	ENE	E	ESE	SE	SSE	S	SSW	SW	WSW	W	WNW	NW	NNW			
Au sol	7	..	..	..	..	..	..	..	1	1	..	1	3	6	2	1	1	23	[illegible]	W - 12
200m	1	..	..	..	..	..	1	..	..	3	..	1	2	8	3	3	1	23	7.1	W - 16
400	..	1	..	..	..	..	1	..	..	2	3	2	..	7	4	2	1	23	8.9	W - 20
600	..	..	1	..	..	..	..	..	1	3	..	..	1	6	6	4	1	23	9.5	W - 18
800	..	..	1	..	1	..	..	..	1	1	..	2	1	7	5	4	..	23	10.3	W - 22
1000	..	1	1	1	..	..	..	..	1	..	2	2	1	3	5	3	2	22	10.1	WNW - 24
1500	..	..	1	..	..	..	..	..	1	1	2	..	1	2	4	5	1	18	9.1	NW 17
2000	..	1	..	..	..	..	..	..	1	..	..	2	1	..	1	6	2	14	8.1	NW 17
3000	..	..	..	..	..	..	..	..	..	1	..	..	1	..	..	1	..	3	7.3	NW 13
4000	..	..	..	..	..	..	..	..	..	1	..	..	..	1	..	..	..	2	6.5	S 8
5000	..	..	..	..	..	..	..	..	..	..	..	..	..	..	..	..	..	..	..	.....
6000	..	..	..	..	..	..	..	..	..	..	..	..	..	..	..	..	..	..	..	.....
7000	..	..	..	..	..	..	..	..	..	..	..	..	..	..	..	..	..	..	..	.....
8000	..	..	..	..	..	..	..	..	..	..	..	..	..	..	..	..	..	..	..	.....
9000	..	..	..	..	..	..	..	..	..	..	..	..	..	..	..	..	..	..	..	.....
10000	..	..	..	..	..	..	..	..	..	..	..	..	..	..	..	..	..	..	..	.....

Sondages aérologiques effectués à la station maritime de El Aouina

Mois de Février 1926

Direction et vitesses du vent aux diverses altitudes

Altitudes en mètres	Nombre d'observations de																	Total des observations	Vitesse moyenne en mètres par seconde	Plus grande vitesse observée
	CALME	N	NNE	NE	ENE	E	ESE	SE	SSE	S	SSW	SW	WSW	W	WNW	NW	NNW			
Au sol	3	1	..	..	..	..	..	..	..	..	9	2	6	..	4	..	1	26	4.3	WNW - 8
200m	..	2	..	..	..	..	..	..	..	3	2	3	3	7	2	3	1	26	7.8	SW - 16
400	1	1	1	..	..	..	..	..	..	4	..	2	..	6	5	5	1	26	9.5	SW NW - 20
600	1	1	1	..	1	..	..	..	..	2	1	1	1	2	8	4	3	26	11.0	WSW - 23
800	..	1	..	1	..	..	..	..	..	4	..	2	..	1	5	6	5	25	10.5	NW - 20
1000	..	1	..	1	..	..	..	..	..	3	1	1	..	2	6	6	4	25	11.2	NW - 21
1500	..	1	..	..	..	..	..	..	1	1	..	2	1	2	2	4	8	22	11.4	WNW - 26
2000	..	3	..	..	..	..	..	1	..	..	..	3	..	3	1	3	5	19	10.4	WNW - 24
3000	..	1	..	1	..	..	..	..	..	..	..	1	1	5	1	3	2	15	9.1	N - 16
4000	..	1	1	..	..	..	..	..	..	..	..	..	1	..	3	1	2	9	10.2	WSW - 16
5000	..	..	..	..	..	..	..	..	..	..	..	..	..	..	1	2	1	4	9.5	NNW - 13
6000	..	..	..	..	..	..	..	..	..	..	..	..	..	1	..	..	..	1	17.0	W - 17
7000	..	..	..	..	..	..	..	..	..	..	..	..	..	..	..	..	..	..		.....
8000	..	..	..	..	..	..	..	..	..	..	..	..	..	..	..	..	..	..	..	.....
9000	..	..	..	..	..	..	..	..	..	..	..	..	..	..	..	..	..	..	..	.....
10000	..	..	..	..	..	..	..	..	..	..	..	..	..	..	..	..	..	..	..	.....

Le Chef du Service Météorologique
G. GINESTOUS

Météorologie

Stations	Altitude	Pluies				Température						
						Maxima			Minima			
		Total au mois	Nombre de jours	Total de septembre 1925 à février 1926	Moyenne de septembre à février 1901-29	moyenne	absolue	Dates	moyenne	absolue	Dates	Moyenne
Tabarca	12	81.3	10	721.3	750.0	18.8	24.0	5	9.0	5.0	22	[illegible]
Ain-Draham	715	135.4	7	1070.1	1211.0	14.3	18.0	3	5.9	2.0	9	[illegible]
El-Feidja	700	148.5	7	760.7	976.0	13.4	20.0	22-23	6.9	1.6	10	[illegible]
Ghardimaou	195	46.4	8	332.7	»	17.7	23.0	22	8.0	0.6	9	[illegible]
Béja	233	63.4	9	423.5	543.0	18.0	23.0	2	7.0	2.8	24	[illegible]
El-Guetna	132	77.5	9	—	»	17.0	25.0	22	8.2	2.0	22	[illegible]
Chouigui	100	17.2	5	—	»	10.6	25.0	22	5.5	1.0	22	[illegible]
Bizerte (Contrôle)	10	33.9	4	275.0	»	17.8	22.8	2	10.2	7.6	16	[illegible]
Bizerte (Carouba)	350	26.5	5	308.1	430.0	18.1	28.0	6	8.9	3.6	22	[illegible]
Porto-Farina	10	123.8	6	389.1	489.0	19.0	26.0	7	9.2	7.0	16-22-23-24	[illegible]
Tindja	8	18.0	6	200.7	»	19.3	26.0	7	10.5	6.0	22	[illegible]
Sekma	8	33.5	9	414.4	420.0	16.6	20.0	5-25	6.4	3.0	22-25	[illegible]
Sidi Tabet	16	50.7	6	402.2	»	17.1	24.0	22	6.9	2.0	22	[illegible]
Souk-el-Arba	143	50.2	9	315.4	»	19.9	26.0	2	7.1	3.0	9-17-22-24	[illegible]
Zaouiem	128	44.0	9	333.0	325.0	17.8	24.0	22-23	5.4	0.0	23	[illegible]
La Mertja	130	61.1	9	385.7	365.0	15.8	20.0	5-21-22	4.8	0.0	23	[illegible]
Le Khibar	365	63.1	11	430.4	406.0	16.9	23.0	2-22	7.7	5.0	24	[illegible]
Téboursouk	425	35.5	4	316.8	310.0	14.7	19.0	22	7.1	4.0	24	[illegible]
Oued Zarga (Ste Alice)	108	39.2	11	341.0	»	13.8	22.0	5	5.6	-1.0	22	[illegible]
Medjez-el-Bab	54	14.4	5	—	360.0	20.0	24.0	2-22-23	6.0	2.4	22	[illegible]
Djedeida	21	24.1	5	405.7	»	18.0	22.0	5	5.2	2.0	21-22	[illegible]
Tunis	32	39.6	8	368.7	306.0	18.0	24.6	2	8.2	4.1	22	[illegible]
Salammbô S.O.S	5	83.7	5	509.3	»	18.1	26.0	5	9.5	7.0	24-22-23	[illegible]
El Ouina	4	75.3	8	357.6	»	17.6	23.8	2	9.2	7.4	16-17	[illegible]
Service Botanique	9	54.2	7	417.2	»	18.8	25.0	3	7.0	2.4	21	[illegible]
Sedjoumi	10	33.6	5	337.0	»	21.8	26.6	6	8.4	3.0	21	[illegible]
M'Pira	16	29.9	3	281.3	»	19.3	25.0	7	7.5	2.0	26	[illegible]
Le Mornag (Ahmed Zaïd)	53	70.9	5	397.8	»	21.0	26.0	4-7-22	6.2	2.0	23	[illegible]
Ain-Tettan	200	100.0	5	527.1	»	2[illegible].7	28.0	3	10.5	7.0	13	[illegible]
Oridja	180	25.1	9	326.8	»	21.2	31.0	22	6.1	2.0	17	[illegible]
Grombalia	50	108.4	7	501.9	351.0	17.9	22.0	2	8.7	5.0	17-23	[illegible]
Soliman	12	87.4	6	463.3	351.0	18.0	22.2	5	9.8	4.5	22	[illegible]
Oued-el-Abid	60	101.5	9	596.5	»	17.1	21.0	2-3	9.3	5.0	22	[illegible]
Nabeul	11	80.7	4	415.1	»	18.3	22.6	5	8.9	6.6	17	[illegible]
Hammamet	5	89.8	6	—	»	18.3	22.0	5	7.7	5.0	12-17	[illegible]
Kélibia	82	28.0	3	355.0	204.0	17.2	19.0	souvent	10.4	8.0	22	[illegible]
Kélédia	35	45.3	5	378.0	»	19.0	24.0	23	4.0	0.0	21-22	[illegible]
Ain-el-Asfer	100	29.0	4	—	323.0	18.1	23.0	3	8.7	6.0	9	[illegible]

Humidité relative			Tension de la vapeur d'eau			Etat du ciel			Nombre de jours de							Nombre de jours pendant lesquels le vent dominant a été									Vent dominant	Observations
moyenne	maxima	minima	moyenne	maxima	minima	beau (0 à 2)	nuag. (3 à 7)	très nuag. (8 à 10)	rosée	brouillard	orage	grêle	gelée	sable	sirocco	N	NE	E	SE	S	SW	W	NW	calme		
85	100	44	10.0	13.8	6.8	9	4	15	11	4	0	0	0	0	8	2	1	1	4	15	4	0	1	0	S	S : 1,2,3,4,5,6,20,21.
»	»	»	»	»	»	10	4	8	0	6	0	0	0	0	3	0	0	0	2	0	9	1	10	0	NW	id : 3 22.23. O.J.
»	»	»	»	»	»	15	6	7	7	10	0	0	2	0	0	0	0	0	0	0	0	0	28	0	NW	—
»	»	»	»	»	»	9	19	0	14	2	0	0	1	0	0	5	1	3	0	0	0	1	18	0	NW	—
78	98	40	8.2	15.1	4.2	9	12	7	0	4	0	0	0	0	0	6	1	3	1	0	0	10	6	1	W	—
»	»	»	»	»	»	8	10	10	0	0	0	0	0	0	0	1	2	0	0	0	0	5	20	0	NW	—
»	»	»	»	»	»	12	8	8	8	2	0	0	2	0	0	26	2	0	0	0	0	0	0	0	N	—
»	»	»	»	»	»	8	17	3	0	0	0	0	0	0	0	2	0	0	0	0	0	0	20	6	NW	—
76	98	36	8.8	11.0	5.6	5	12	11	2	0	0	0	0	0	3	0	3	3	2	1	0	10	6	3	W	Sirocco : 2.3,6
»	»	»	»	»	»	»	»	»	0	1	0	0	0	0	0	»	»	»	»	»	»	»	»	»	»	—
»	»	»	»	»	»	10	7	11	0	0	0	0	0	0	0	2	0	2	0	0	0	0	24	0	NW	—
»	»	»	»	»	»	0	26	2	0	1	0	0	0	0	1	0	0	0	0	1	0	27	0	0	W	Sirocco le 25
»	»	»	»	»	»	1	15	12	3	2	0	0	0	0	4	0	0	2	4	0	6	10	6	0	W	id : 2.5.10.23
»	»	»	»	»	»	8	9	11	3	2	0	0	0	0	2	0	0	0	0	0	1	5	22	0	NW	Sirocco les : 4.20
»	»	»	»	»	»	9	5	14	0	5	0	0	0	0	3	0	0	2	0	1	3	0	22	0	NW	id les : 4.18.20
»	»	»	»	»	»	9	8	11	0	6	0	0	0	0	4	0	0	0	3	1	8	0	16	0	NW	id les : 3.5.6.21.
85	100	55	7.5	9.3	6.1	12	7	9	0	1	0	0	0	0	1	5	1	6	1	2	0	9	4	0	W	id le : 2
»	»	»	»	»	»	15	4	9	0	0	0	0	0	0	0	0	0	0	0	0	0	28	0	0	W	—
81	100	35	7.3	9.2	4.3	9	15	4	11	4	0	0	1	0	1	2	0	0	0	1	1	8	1	15	W	Sirocco le : 22
70	100	28	8.0	11.7	5.1	9	11	4	0	0	0	0	0	0	5	0	0	0	2	0	2	10	10	0	W.NW	id : 2,20,22,23,25 O.J.
»	»	»	»	»	»	0	12	3	0	0	0	0	0	0	0	»	»	»	»	»	»	»	»	»	»	O.J. ciel
68	100	30	8.1	11.5	5.3	8	12	8	9	7	1	0	0	0	6	0	3	0	2	0	5	3	14	1	NW	Sirocco : 1,2,5,6,22,23
82	100	30	9.6	12.2	6.2	13	10	5	5	0	0	0	0	0	3	6	4	0	0	1	1	10	6	0	W	id : 2,6,23
74	100	32	»	»	»	6	5	17	5	3	1	0	0	0	4	2	4	0	3	1	3	0	12	3	NW	id : 1,2,6,23
81	100	56	9.2	14.5	5.8	»	»	»	0	1	0	0	0	0	4	1	0	0	2	5	7	9	1	0	W	id : 3,7,20,24
»	»	»	»	»	»	14	9	5	5	3	0	0	0	0	1	12	0	2	0	2	0	4	8	0	N	id : 26
»	»	»	»	»	»	»	»	»	5	1	0	0	0	0	0	»	»	»	»	»	»	»	»	»	»	—
»	»	»	»	»	»	»	»	»	0	0	0	0	0	0	5	0	4	0	6	0	5	0	13	0	NW	id : 2,3,4,7,25
»	»	»	»	»	»	9	6	13	3	0	0	0	0	0	2	1	1	3	3	0	1	17	2	0	W	id. 10,24
»	»	»	»	»	»	11	12	4	5	1	0	0	1	0	7	0	2	0	0	1	10	3	11	0	NW	id : 1,2,6,7,8,9,22. O.J.
»	»	»	»	»	»	10	12	6	0	0	0	1	0	0	6	0	0	1	8	3	0	10	6	0	W	Sirocco : 1,2,3 6 22,23 [illegible]
»	»	»	»	»	»	11	8	9	11	1	0	0	0	0	0	0	2	1	0	0	0	8	16	1	NW	—
»	»	»	»	»	»	»	»	»	0	0	1	0	0	0	3	7	0	1	0	5	4	4	7	0	N.NW	Sirocco 2,3,4
86	100	62	8.3	10.5	6.9	21	1	6	0	0	0	0	0	0	4	4	1	0	0	4	1	9	9	0	W.NW	Sirocco 3.4.7.5
»	»	»	»	»	»	7	14	7	8	1	0	0	0	0	0	7	1	0	1	0	0	1	18	0	NW	—
»	»	»	»	»	»	14	8	6	0	0	0	0	0	0	1	2	0	0	1	3	3	7	12	0	NW	Sirocco le 1er
»	»	»	»	»	»	13	3	12	6	1	0	0	2	0	1	0	0	0	0	0	2	1	25	0	NW	Sirocco le 9
»	»	»	»	»	»	4	17	3	0	0	0	0	0	0	3	5	0	0	5	0	2	0	4	8	N-SE	id : 1,3,8. O.J

Stations	Altitude	Pluies: Total du mois	Pluies: Nombre de jours	Pluies: Total de septembre 1925 à février 1926	Pluies: Moyenne de septembre à février 1901-1910	Température: Maxima moyenne	Maxima absolue	Maxima Dates	Minima moyenne	Minima absolue	Minima Dates	Moyenne
Smindja (Depierme)	135	37.8	10	308.1	»	19.4	25.0	2	3.4	-1.5	22	11.4
Zaghouan (Contrôle)	195	44.5	6	374.2	374.0	17.1	21.0	23	7.0	4.0	17	12.0
Oued Dridja	450	17.6	7	275.6	»	17.5	25.0	2-22	7.9	3.5	26-28	12.7
Ste Marie du Zit	120	87.7	7	404.0	»	17.9	21.0	3-6-21-24	10.3	7.0	22	14.1
Enfidaville	15	54.6	3	333.4	»	20.3	26.0	20	9.1	6.0	22	14.7
El-Halim	200	25.3	7	—	»	20.8	25.0	24-25	8.0	4.0	9-17-26	14.4
Sidi-bou-Becker	350	21.9	5	353.2	»	14.4	21.0	4	4.2	2.0	8-21	9.3
Gafsouz	270	44.2	8	417.4	»	18.3	25.0	23	6.3	3.0	17-26	12.3
Djebel Djouggar	321	29.1	5	444.4	304.0	17.1	22.0	26	7.8	4.0	1-6-14	12.4
Le Kef	670	75.2	9	379.8	280.0	15.7	23.4	22	5.9	2.6	16	10.8
Mactar	937	41.0	8	327.3	255.0	13.4	21.0	22	5.4	3.0	9-15-16-17-26	9.4
Kef Rebiba	610	87.5	10	390.2	»	16.4	23.0	5	6.6	3.0	15-16	11.5
Sakiet Mine	700	94.8	8	782.5	»	—	—	—	4.2	0.0	16-18	—
Thala	924	64.4	8	365.5	212.0	15.6	22.0	23	3.7	0.0	16	9.6
Tériana	696	6.6	4	83.3	»	17.9	26.0	21	5.0	2.0	17-26	11.4
La Fauconnerie	120	15.3	5	133.4	»	19.6	25.2	20	7.5	4.8	22	13.5
Sidi-bou-Zit (Gueriouda)	100	gttes	1	—	»	—	—	—	4.9	3.0	22	—
El-Allem (Henriville)	62	14.0	3	260.1	»	20.0	27.0	5	6.0	2.0	22	13.0
Kairouan	55	12.3	4	149.0	191.0	19.8	25.1	5	5.8	1.9	26	12.8
Ste Madeleine d'Ousseltia	431	10.0	6	287.5	»	19.4	25.0	22	2.4	0.0	23-24	10.9
Sidi Saad	138	3.0	2	—	»	20.6	28.2	22	11.4	9.0	22	16.0
La Smala des Ouassi	50	15.0	1	222.6	»	17.7	25.0	1	5.1	0.5	20	11.4
Akouda	40	36.0	1	380.0	»	—	—	—	5.6	1.0	21	—
Sousse	6	15.0	3	252.0	285.0	17.9	22.7	3	8.7	6.7	1	13.3
Monastir	10	19.0	1	302.4	»	17.4	26.0	6	7.6	6.0	6-11-23-27	12.5
Mahédia	3	16.0	1	—	»	18.5	22.0	8	8.1	4.0	3	13.3
El-Djem	112	11.0	3	—	210.0	19.6	25.0	5-6-22-23-24	8.0	5.0	17-18-19	13.8
Sfax	8	0.7	1	116.2	153.0	20.0	23.0	20	9.0	6.0	1-17-18	14.5
Ouled Kacem	0	5.8	2	—	»	16.5	20.0	26	9.2	3.0	10	12.8
Gabès	7	14.0	3	44.9	128.0	18.7	24.0	20	9.2	6.2	9	13.9
Djerba	5	5.5	4	89.9	180.0	19.3	25.0	6	9.9	7.0	17	14.6
Zarzis	0	0.5	3	198.0	»	21.7	32.0	22	8.4	5.0	17	15.0
Ben-Gardane	12	9.0	2	278.5	170.0	22.2	32.0	3	7.6	2.0	1	14.9
Gafsa	340	0.0	0	29.3	114.0	20.4	26.0	21	9.0	6.0	17	14.7
Metlaoui	224	1.7	4	25.2	85.0	19.8	24.0	23	8.4	6.2	16-17	14.1
Redeyef	586	0.0	0	25.0	»	18.6	26.4	21	7.6	3.4	16	13.1
El Hamma de Gabès	50	6.0	6	32.6	»	19.0	24.0	23	7.4	5.0	9-16-18	13.2
Tozeur	50	0.6	1	18.2	50.0	21.0	25.0	6	7.0	3.0	4	14.0
Kébili	55	gttes	1	4.5	40.0	21.4	25.0	24	7.8	4.0	1	14.6
Matmata	560	14.0	4	102.0	139.0	17.8	24.0	22	8.6	5.0	6	13.2
Médenine	110	6.0	5	104.0	87.0	20.5	27.0	3-6	8.3	5.0	9-22	14.4
Zarzis	263	7.0	4	50.0	85.0	20.6	27.0	4	7.4	4.0	8	14.0
Dehibat	326	3.0	3	105.0	28.0	20.2	28.0	10	2.0	0.0	souvent	11.1
Fort Saint	280	gttes	1	17.6	»	22.1	29.2	7	1.5	-4.1	1	11.8

Humidité relative			Tension de la vapeur d'eau			Etat du ciel			Nombre de jours de							Nombre de jours pendant lesquels le vent dominant a été									Vent dominant	Observations
moyenne	maxima	minima	moyenne	maxima	minima	beau (0 à 2)	mag. (3 à 7)	tr. mag. (8 à 10)	rosée	brouillard	orage	grêle	gelée	sable	sirocco	N	N-E	E	S-E	S	S-W	W	N-W	calme		
»	»	»	»	»	»	6	19	3	12	2	1	0	3	0	6	2	6	1	1	1	5	8	4	0	W	Sirocco les: 2,5 20,21,22.23
»	»	»	»	»	»	14	9	5	0	1	0	0	0	0	2	0	0	4	0	0	1	18	5	0	W	id : 2,3.
»	100	20	»	»	»	6	13	9	0	1	0	0	0	0	1	0	0	0	2	0	0	0	25	0	NW	id : 3
»	»	»	»	»	»	15	6	7	15	1	1	0	0	0	0	13	3	0	0	0	0	0	12	0	N	—
»	»	»	»	»	»	21	7	0	0	0	0	0	0	0	1	0	0	0	0	0	0	0	28	0	NW	id le 2.
»	»	»	»	»	»	15	11	2	9	1	2	0	0	0	8	1	0	1	1	8	0	14	3	0	W	id les 1,2,6,9,19,23,24,25
86	100	45	»	»	»	13	5	10	5	0	0	0	0	0	0	0	0	0	0	0	1	19	8	0	W	—
»	»	»	»	»	»	8	17	3	0	0	0	0	0	0	0	8	0	0	0	0	0	0	20	0	NW	—
»	»	»	»	»	»	7	21	0	6	23	0	0	0	0	3	3	0	4	0	2	2	10	7	0	W	Sirocco: 1,2,4
64	98	21	6.3	10.1	2.8	13	7	8	0	1	0	0	0	0	6	7	4	1	1	0	2	3	10	0	NW	id: 1,2,5,6,22,24 brouillard sur les montagnes et dans les vallées
»	»	»	»	»	»	16	3	9	0	0	0	0	0	0	0	0	0	0	0	0	0	13	15	0	NW	—
97	100	92	8.8	12.7	6.5	10	8	10	0	1	0	0	1	0	1	4	0	0	0	0	1	9	0	14	W	Sirocco: le 2 hygromètre à 7 heures du matin
79	95	21	6.6	9.2	1.9	9	6	10	0	3	0	0	0	0	0	»	»	»	»	»	»	»	»	»	»	—
»	»	»	»	»	»	16	3	9	3	4	0	0	0	0	4	4	0	0	0	3	5	7	9	0	NW	Sirocco : 1,2,3 6
53	87	3	5.1	8.6	0.8	13	1	14	0	0	0	0	0	0	5	12	6	0	0	8	1	0	1	0	N	id : 1,3,5,6,20
69	91	45	7.8	10.8	5.6	13	12	3	3	2	0	0	0	0	5	6	3	2	0	1	7	3	4	2	SW	Sirocco : 1,2,3,6,20
»	»	»	»	»	»	16	12	0	0	1	0	0	0	0	0	1	2	0	0	1	3	20	1	0	W	—
»	»	»	»	»	»	»	»	»	»	»	»	»	»	»	»	»	»	»	»	»	»	»	»	»	»	—
56	97	19	6.8	9.4	3.5	10	8	10	0	1	0	0	0	0	5	9	2	3	1	2	5	1	5	0	N	Sirocco : 1,2,19,20,22
»	»	»	»	»	»	9	3	3	4	1	0	0	0	0	2	1	4	3	2	0	2	0	3	0	NE	O.S. Sirocco le 13-24
»	»	»	»	»	»	14	4	10	0	2	0	0	0	0	3	6	0	0	0	3	2	8	2	7	W	Sirocco les: 2,3,6
»	»	»	»	»	»	22	6	0	8	7	1	0	0	0	3	4	5	0	0	1	7	10	1	0	W	id les: 1,3,16
»	»	»	»	»	»	4	21	3	0	0	0	0	0	0	2	7	2	6	0	2	0	6	5	0	N	Sirocco le : 2,22
48	96	45	7.7	11.4	5.0	19	6	3	0	0	0	0	0	0	3	1	0	1	0	1	11	7	6	1	SW	id : 3,21,23
»	»	»	»	»	»	10	18	0	0	0	0	0	0	0	1	4	5	2	2	1	1	5	8	0	NW	id : 1
»	»	»	»	»	»	17	11	0	0	0	0	0	0	0	0	7	6	5	1	1	1	2	0	5	N	—
—	—	—	—	—	—	22	1	3	7	1	1	0	0	0	1	0	0	0	0	0	1	6	2	17	W	Sirocco le 3; O.S.
65	93	19	7.8	11.2	3.5	17	1	10	0	4	0	0	0	0	5	6	4	3	1	7	4	1	2	0	S	id : 2,3,20,21,23
»	»	»	»	»	»	11	16	1	9	2	0	0	0	0	3	2	5	1	2	0	8	1	9	0	NW	Sirocco les : 1,21,23.
73	98	18	7.3	10.4	2.7	20	4	4	5	1	0	0	0	0	6	2	3	1	1	0	10	6	2	3	SW	Sirocco : 1,2,3,6,19,20
69	100	22	8.9	17.4	4.4	17	9	2	11	5	1	0	0	0	6	3	3	7	1	2	2	5	5	0	E	id : 1,2,3,4,6,22
»	»	»	»	»	»	20	3	5	0	0	0	0	0	0	0	7	0	4	1	0	0	16	0	0	W	—
»	»	»	»	»	»	19	2	7	2	1	0	0	0	0	3	8	3	1	3	1	7	2	3	0	N	Sirocco : 3,4,10
56	77	30	5.5	8.6	3.4	21	0	1	0	0	0	0	0	0	0	12	5	0	0	0	0	0	1	4	N	O.S —
60	61	26	5.6	7.1	2.6	10	6	8	0	0	0	0	0	0	5	6	3	1	3	3	2	5	1	0	N	Sirocco 6 19,22,23,24 O.S
»	»	»	»	»	»	13	10	5	0	0	0	0	0	0	1	4	6	5	1	0	4	7	1	0	W	Sirocco le 19
»	»	»	»	»	»	6	20	2	0	1	0	0	0	0	1	0	3	13	0	0	3	7	2	0	E	Sirocco le 21
62	100	20	6.9	13.2	3.1	25	1	2	0	0	1	0	0	1	0	»	»	»	»	»	»	»	»	»	»	—
»	»	»	»	»	»	23	3	2	0	0	0	0	0	2	0	0	24	2	0	0	0	0	0	2	NE	—
»	»	»	»	»	»	18	1	9	0	0	0	0	0	0	6	1	5	2	4	0	15	0	1	0	SW	Sirocco : 4,5,6,7,21,23
»	»	»	»	»	»	16	6	6	0	0	0	0	0	0	5	3	3	4	0	4	5	6	3	0	W	id : 1,2,19,20,22
»	»	»	»	»	»	20	1	7	0	4	0	0	0	0	0	1	3	1	0	0	0	23	0	0	W	—
»	»	»	»	»	»	16	0	12	0	2	0	0	0	0	2	4	10	0	9	3	2	0	0	0	NE	Sirocco : 1,10
47	100	10	4.9	7.9	2.6	19	6	3	1	1	0	0	1	1	5	3	5	3	2	0	3	7	3	2	W	id : 2 6,7,10,27

Résumé des observations de la station centrale Tunis

Alt. 32m - Long. 7°49'47" E - Latit. 36°47'49" N.

L'heure adoptée est celle de l'Europe Centrale

Mois de Mars 1926

Pression barométrique (altitude du baromètre 22m)

Moyenne des observations à	8 heures		760.31
	14 "		759.49
	19 "		759.57
Moyenne mensuelle			759.79
Extrêmes	maxima	770.3	le 12 à 8h
	minima	748.2	le 20 à 14h

Température sous abri:

Moyenne à 8 heures	11.95	
" à 14 "	18.22	
" à 19 "	14.52	
" des maxima	19.47	
" des minima	9.07	
" ½ (M + m)	14.27	
Maximum le plus élevé	31.2	le 29
Minimum le plus bas	3.5	le 3

Température à découvert

Moyenne des maxima	28.86	
Moyenne des minima	7.58	
Maximum le plus élevé	42.0	le 29
Minimum le plus bas	0.6	le 3

Actinomètre totaliseur

(Centim. cubes condensés)

Total mensuel	674.7	
Moyenne quotidienne	21.76	
Maximum	30.0	le 8
Minimum	2.0	le 20

Insolation (héliographe Campbell)

Totale mensuelle	237h 11m
Moyenne quotidienne	7h 39m
Maximum "	11h 02m
Minimum "	0h 00m

Humidité relative

Moyenne à 8 heures	74.64
" 14 "	50.70
" 19 "	60.93
" des maxima quotidiens	89.38
" minima "	40.19

Humidité relative (suite)

Maximum mensuelle	98	le 18
Minimum "	13	le 29

Tension de la vapeur

Moyennes: à 8h 7.90 à 14h. 8.06 à 19h. 8.27

Evaporation (Atmi. Piche)

Totale mensuelle	135.0
Moyenne quotidienne	4.35

Maxima: 10.2 le 5 Minima: 1.4 le 20

Pluie

Totale mensuelle	29.1
Nombre de jours de pluie	10
Total depuis le 1er septembre à Mars	397.8

Etat du ciel:

Nombre de jours

beaux: 9 - nuageux: 16 - couverts: 6

Moyenne de l'état du ciel

à 8h. 4.58 à 14h. 5.83 à 19h. 4.90

Nébulosité

	0 à 2	3 à 7	8 à 10
à 8 heures	11	11	9
à 14 "	8	9	14
à 19 "	11	9	11

Nébulosité moyenne: 4.70

Régime des vents

Fréquence	N	NE	E	SE	S	SW	W	NW	Calme
à 8 heures	4	2	0	0	0	4	3	14	4
" 14 "	2	3	0	3	0	3	3	17	0
" 19 "	1	5	0	6	0	0	0	18	1

Vitesse (anémom. cinémographe)

Moyenne mensuelle ou quotidienne	3.22
Maxima quotidien	7.02
Minima quotidien	0.69

Journées ayant fourni les vitesses moyennes les plus fortes

le 5	par vent de NW	vit. moyn:	7.02
le 7	" NW	"	6.78
le 10	" NW	"	6.49
le 6	" NW	"	5.68

Vitesse maximum enregistrée 11.6 les 5 et 6 à 16h58 et 0h43 par vent de: WNW et NW

Phénomènes accidentels:

Nombre de jours de:

Rosée 7 Brouillards 3 Orages 1

Grêle 4 Gelée 0

Sirocs les 18, 19, 23, 28, 29, 30

Sondages aérologiques effectués à la station maritime de Karouba

Mois de Mars 1926

Direction et vitesses du vent aux diverses altitudes

Altitudes en mètres	Nombre d'observations de																	Total des observations	Vitesse moyenne en mètres par seconde	Plus grande vitesse observée
	CALME	N	NNE	NE	ENE	E	ESE	SE	SSE	S	SSW	SW	WSW	W	WNW	NW	NNW			
Au sol	9	1	1	..	..	2	..	..	..	5	..	1	2	12	5	4	..	42	6.2	W - 16
200m	1	2	2	1	..	1	1	2	..	4	2	1	2	7	10	5	1	42	8.5	W - 25
400	..	2	2	..	1	..	1	..	3	3	1	..	3	8	12	3	3	42	9.6	W - 22
600	..	..	2	..	..	1	1	..	4	1	2	1	..	11	9	6	3	41	10.3	W - 22
800	..	..	1	1	1	..	1	..	3	..	3	1	1	14	5	4	4	39	10.9	WNW - 23
1000	..	1	1	1	1	..	1	1	..	2	2	2	1	8	9	5	3	38	10.6	NW - 25
1500	..	..	1	2	..	..	..	..	1	6	..	1	2	8	4	6	2	33	10.4	WNW - 25
2000	..	..	1	1	1	1	1	..	..	1	2	2	1	3	3	1	1	19	11.4	W - 18
3000	..	..	..	..	..	..	1	1	..	..	2	1	1	2	..	1	..	9	11.4	W - 22
4000	..	..	..	..	..	..	..	..	..	..	1	..	..	1	..	..	..	2	8.5	W - 15
5000	..	..	..	..	..	..	..	..	..	..	..	..	..	1	..	..	..	1	18.0	W - 18
6000	..	..	..	..	..	..	..	..	..	..	..	..	..	..	..	..	..	..	..	.....
7000	..	..	..	..	..	..	..	..	..	..	..	..	..	..	..	..	..	..	..	.....
8000	..	..	..	..	..	..	..	..	..	..	..	..	..	..	..	..	..	..	..	.....
9000	..	..	..	..	..	..	..	..	..	..	..	..	..	..	..	..	..	..	..	.....
10000	..	..	..	..	..	..	..	..	..	..	..	..	..	..	..	..	..	..	..	.....

Sondages aérologiques effectués à la station maritime d'El Djouina

Mois de Mars 1926

Direction et vitesses du vent aux diverses altitudes

Altitudes en mètres	Nombre d'observations de																	Total des observations	Vitesse moyenne en mètres par seconde	Plus grande vitesse observée
	CALME	N	NNE	NE	ENE	E	ESE	SE	SSE	S	SSW	SW	WSW	W	WNW	NW	NNW			
Au sol	..	..	..	2	1	..	..	2	..	4	5	1	2	4	1	6	2	30	5.4	W NW NNW - 10
200m	..	1	2	1	..	..	..	..	1	6	..	1	2	7	2	6	1	30	8.7	NW - 15
400	..	2	1	1	1	..	..	..	1	4	1	..	..	6	4	9	..	30	11.7	NW - 23
600	..	2	2	..	1	..	..	..	1	1	3	1	..	2	9	7	1	30	12.6	WNW - 28
800	-	2	2	..	..	1	..	..	1	..	3	1	..	2	8	9	..	29	13.4	NW - 44
1000	..	1	1	1	..	..	..	..	..	..	3	1	1	2	10	3	3	26	12.5	NW - 50
1500	..	1	1	..	..	..	..	..	..	1	1	2	..	8	3	3	2	22	12.8	W - 22
2000	..	2	1	..	..	..	..	..	..	2	..	..	3	8	2	1	1	20	11.7	W - 18
3000	..	..	1	..	..	..	..	..	..	..	2	1	2	5	3	1	..	15	14.2	WSW W - 23
4000	..	..	..	..	..	..	..	..	..	..	..	..	1	3	1	1	..	6	16.6	W - 23
5000	..	..	..	..	..	..	..	..	..	..	..	..	..	1	..	..	..	1	17.0	W - 17
6000	..	..	..	..	..	..	..	..	..	..	..	..	..	1	..	..	..	1	20.0	W - 20
7000	..	..	..	..	..	..	..	..	..	..	..	..	..	..	..	..	..	..	...	.....
8000	..	..	..	..	..	..	..	..	..	..	..	..	..	..	..	..	..	..	...	.....
9000	..	..	..	..	..	..	..	..	..	..	..	..	..	..	..	..	..	..	...	.....
10000	..	..	..	..	..	..	..	..	..	..	..	..	..	..	..	..	..	..	...	.....

Le Chef du Service Météorologique
G. GINESTOUS

Météorologie

Stations	Altitude	Pluies: Total du mois	Pluies: Nombre de jours	Pluies: Total à Septembre 1925 à Mars 1926	Pluies: Moyenne depuis Septembre à Mars 1901-1919	Température: Maxima moyenne	Maxima absolue	Maxima Dates	Minima moyenne	Minima absolue	Minima Dates	Moyenne
Tabarca	12	70.7	12	792.0	847.0	20.4	32.0	29	9.2	3.0	4	14.
Ain-Draham	715	133.9	13	1204.0	1373.0	16.0	22.4	19	5.8	0.0	12	10.
El-Feïdja	700	115.2	13	875.9	1.154.0	13.1	23.0	30	6.5	1.0	3-6	10.
Ghardimaou	195	44.6	10	377.3	»	19.2	27.0	29	6.6	1.6	16	12.
Béja	233	54.9	9	478.4	607.0	18.1	29.0	29	7.2	1.0	12	12.
El-Guetma	132	81.3	10	—	»	18.5	30.0	23	7.5	3.0	5-12-17	13.
Chaougui	100	21.5	8	—	»	21.5	23.0	18	5.0	1.0	6-15-17-18	13.
Bizerte (Contrôle)	10	26.8	6	301.8	»	18.6	27.8	29	9.3	3.5	17	13.
Bizerte (Caraula)	37.50	30.9	8	339.0	486.0	18.5	30.0	29	10.9	4.0	6	14.
Porto-Farina	10	25.2	10	414.3	544.0	19.1	26.0	30	9.5	7.0	2-3-7-17-	14.
Tindja	8	5.1	4	205.8	»	20.5	30.0	28	10.1	6.0	3	15.
Selma	8	21.1	8	435.5	490.0	19.3	30.0	23	7.1	3.0	souvent	13.
Sidi-Tabet	16	28.2	9	430.4	»	19.5	33.0	29	7.7	2.0	14	13.
Souk-el-Arba	143	38.8	11	354.2	»	20.3	31.0	29	7.1	2.0	14-15.	13.
Zaouem	128	40.0	11	373.0	371.0	21.5	32.0	29	4.0	0.0	15-17	13.
La Merdja	130	46.0	11	431.7	424.0	15.9	24.0	29	3.7	-2.0	14	9.
Le Khibar	365	35.5	13	463.9	464.0	17.6	29.0	29	7.8	2.0	3	12.
Tébboursouk	425	58.5	9	374.8	363.0	15.7	27.0	29	7.1	2.0	3-6-7-8	11.
Oued Zarga (Ste Alice)	108	42.7	10	384.7	»	17.0	30.0	29	6.2	0.8	14-17	11.
Medjez-el-Bab	54	13.7	6	—	402.0	21.2	33.6	29	6.6	3.2	12	13.
Djedeïda	21	15.4	8	421.1	»	19.7	30.0	29	6.3	2.0	13	13.
Tunis	32	29.1	10	397.8	343.0	19.4	31.2	29	9.0	3.5	3	14.
Salammbô (S.O.S)	5	29.0	7	538.3	»	18.5	25.0	28	9.8	6.5	14	14.
El-Aouina	4	13.3	8	370.9	»	18.6	27.6	28	9.9	6.0	12	14.
Service Botanique	9	31.5	9	448.7	»	20.2	29.2	30	8.6	2.4	14	14.
Sedjoumi	10	18.2	7	355.2	»	—	—	—	9.0	4.0	14	—
M'Riza	16	21.1	5	302.4	»	21.1	34.0	29	7.5	3.0	3-15-18	14.
Ain-Kettan	200	42.7	8	569.8	»	—	—	—	5.1	1.0	14-15-16	—
Oridja	180	19.9	9	346.7	»	21.6	32.0	29	6.6	1.0	12	14.
Grombalia	50	24.8	7	526.7	393.0	20.0	29.5	28	8.2	2.0	3	14.
Soliman	12	27.8	4	503.1	392.0	21.6	32.5	27	11.6	6.1	2	16.
Oued-el-Abid	60	31.0	6	627.5	»	18.9	30.5	29	10.3	5.0	3	14.
Nabeul	11	11.9	6	427.0	»	19.0	24.4	28	10.0	5.0	3	14.
Hammamet	5	12.0	3	—	»	19.5	25.0	24-27	8.1	4.0	3-5	13.
Kélibia	82	17.0	5	372.0	320.0	18.0	23.0	21	10.7	5.0	3	14.
Khédia	35	16.6	5	395.2	»	20.5	32.0	29	4.3	-1.0	14	12.
Ain-el-Asker	100	19.0	7	—	38.4	20.2	31.5	30	9.6	4.0	3	14.
Sminja (Djaiems)	135	46.3	12	354.4	»	21.4	31.0	28	4.6	-1.0	14	13.
Zaghouan (Contrôle)	195	30.7	11	404.9	442.0	18.6	28.0	28-29	3.7	4.0	3	14.
Oued Oridja	450	39.6	9	315.3	»	18.3	30.0	29	8.5	2.5	3	13
Ste Marie du Zit	120	17.1	11	421.1	»	19.5	29.0	30	10.1	5.0	3	14
Enfidaville	15	14.0	4	348.0	»	21.3	32.0	28	9.3	6.0	3-14-16-17	15.
El-Kalin	200	39.1	12	—	»	22.4	33.0	28	7.8	3.0	3	15
Sidi-bou-Bekeur	350	41.3	15	394.5	»	17.2	28.0	29	6.0	-1.0	2	11.
Gafour	270	57.6	12	475.0	»	19.3	31.0	29	7.7	3.0	3-5-6	12
Djebel-Djouggar	321	40.2	7	484.0	361.0	20.6	27.0	29	7.9	-1.0	12	1.
Le Kef	670	54.0	11	433.8	314.0	16.4	28.0	29	6.0	-0.4	3	11.
Mactar	937	56.4	11	383.7	301.0	14.3	26.0	29	4.9	-2.0	3	9.
Kef Rebiba	610	23.0	8	418.2	»	16.2	26.0	27	6.4	0.0	2-6	11

Mois de Mars 1926

Humidité relative			Tension de la vapeur d'eau			Etat du ciel			Nombre de jours de							Nombre de jours pendant lesquels le vent dominant a été									Vent dominant	Observations
moyenne	maxima	minima	moyenne	maxima	minima	beau (0 à 2)	nuag (3 à 7)	tr-nuag (8 à 10)	rosée	brouillard	orage	grêle	gelée	sable	sirocco	N	N-E	E	S-E	S	S-W	W	N-W	calme		
24	100	34	9.6	13.0	5.0	9	6	16	7	3	0	2	0	0	3	5	4	6	3	10	1	0	2	0	S	Sirocco les: 19,23,29 - grêle: 2,6
»	»	»	»	»	»	5	13	7	0	5	0	1	0	0	2	0	0	0	2	1	1	0	19	0	NW	id: 14,29 - grêle le 6 O.J.
»	»	»	»	»	»	16	8	7	14	8	0	2	1	0	3	0	1	0	0	0	2	0	28	0	NW	id: 19,24,27 - grêle: 6,7
»	»	»	»	»	»	10	21	0	3	2	0	1	5	0	4	4	2	3	1	0	2	0	19	0	NW	id: 15,18,22,27 - grêle le 5
71	98	45	8.2	14.0	5.2	11	10	10	0	0	0	0	0	0	2	7	2	2	0	2	0	9	9	0	WNW	Sirocco: 26,29
»	»	»	»	»	»	2	17	12	0	0	0	2	0	0	0	0	0	0	0	0	0	4	27	0	NW	grêle: 5,6
»	»	»	»	»	»	22	4	5	0	0	0	0	0	0	0	10	0	0	0	0	0	4	17	0	NW	——
»	»	»	»	»	»	7	23	1	0	0	0	0	0	0	1	5	2	0	0	0	1	0	20	3	NW	Sirocco le 29
74	94	33	8.5	12.0	3.9	3	15	13	1	0	0	1	0	0	5	3	1	1	2	2	1	12	8	1	W	id: 19 20,27,28,29 grêle: 6
»	»	»	»	»	»	»	»	»	»	»	»	»	»	»	»	»	»	»	»	»	»	»	»	»	»	——
»	»	»	»	»	»	6	17	8	0	0	0	0	0	0	3	9	0	4	0	2	0	0	16	0	NW	Sirocco: 27,28,29
»	»	»	»	»	»	1	22	8	0	0	0	0	0	0	4	10	0	0	1	2	1	8	9	0	N	id: 18,19,27,29
»	»	»	»	»	»	3	14	14	0	2	0	0	0	0	3	0	0	3	3	0	0	8	17	0	NW	id: 27,28,29
»	»	»	»	»	»	10	6	9	0	0	0	0	0	0	1	6	1	0	0	0	1	2	21	0	NW	Sirocco: le 22
»	»	»	»	»	»	9	10	12	0	0	0	0	4	0	0	4	1	2	0	0	0	0	24	0	NW	——
»	»	»	»	»	»	9	10	12	0	1	0	0	4	0	4	0	0	0	2	0	6	0	23	0	NW	Sirocco: 27,28,29,30
80	100	30	7.4	10.5	4.9	15	9	7	0	0	2	0	1	0	2	3	4	3	3	0	1	7	10	0	NW	id: 23,26
»	»	»	»	»	»	17	10	4	0	0	1	0	0	0	0	0	0	0	0	0	0	28	3	0	W	——
75	91	57	8.1	10.7	5.2	12	14	4	14	0	1	1	1	0	1	7	0	1	0	3	0	10	0	9	W	Sirocco: 15, grêle le 3 O.J.
62	100	26	7.7	12.3	5.1	9	15	3	0	0	0	0	0	0	3	0	1	0	1	0	1	13	11	0	W	id: 23, 29, 30 - O.J.
»	»	»	»	»	»	0	15	1	0	0	0	0	0	0	0	7	0	0	0	0	0	0	0	0	N	O.J. ——
52	98	23	8.0	11.5	3.6	8	9	14	7	3	1	4	0	0	6	2	3	0	3	0	3	3	17	0	NW	Sirocco: 19,20,23,27,28,29 - grêle: 2,3,5,31
76	100	52	9.6	14.2	5.1	8	20	3	0	0	0	0	0	0	3	2	4	3	1	3	0	5	12	1	NW	id: 18,23,29
71	99	28	»	»	»	5	3	23	0	0	4	1	0	0	5	4	3	1	4	1	0	1	10	1	NW	id: 18,23,27,28,29 grêle: le 3
72	97	20	8.7	13.1	4.9	»	»	»	0	0	0	2	0	0	5	4	0	4	0	2	3	4	14	0	NW	id: 18,23,27,28,29 grêle les 2 et 3
»	»	»	»	»	»	16	11	4	2	1	0	1	1	0	5	15	1	3	0	5	0	2	5	0	N	id: 18,22,27,28,29 grêle 22
»	»	»	»	»	»	»	»	»	0	0	1	1	0	0	3	»	»	»	»	»	»	»	»	»	»	id: 27,28,29 - grêle le 2
»	»	»	»	»	»	7	10	14	2	0	4	2	0	0	5	0	3	1	1	4	2	13	7	0	W	id: 17,18,28,29,30 grêle 23
»	»	»	»	»	»	11	17	3	0	0	0	0	0	0	5	0	2	0	2	3	6	0	18	0	NW	id: 19,23,27,28,29
»	»	»	»	»	»	18	8	5	0	0	1	0	0	0	6	4	0	0	4	4	2	11	6	0	W	Sirocco: 18,24,26,27,28,29
»	»	»	»	»	»	9	14	8	13	0	1	2	0	0	2	0	2	0	0	4	1	4	18	2	NW	id: 26,29 - grêle les 2,3
»	»	»	»	»	»	»	»	»	0	0	2	0	0	0	7	10	1	0	0	8	1	4	7	0	N	id: 19,23,25,26,27,28,29
75	95	53	8.3	10.9	5.1	25	0	6	0	0	0	0	0	0	1	0	0	2	1	1	0	13	8	6	W	Sirocco le 17
»	»	»	»	»	»	7	19	5	0	0	0	0	0	0	1	10	0	0	0	0	1	2	18	0	NW	id: 14
»	»	»	»	»	»	13	8	6	0	0	0	0	0	0	5	2	2	1	0	3	2	5	12	0	NW	id: 19,27,28,29,30 - O.J.
»	»	»	»	»	»	12	11	5	12	0	2	2	0	0	0	2	0	0	1	3	2	0	23	0	NW	Sirocco: 19,20,23,28,29,30,
»	»	»	»	»	»	12	11	4	0	0	2	0	0	0	4	8	0	1	3	0	2	2	6	5	N	id: 27,28,29,31 - grêle: 1,3 O.J.
»	»	»	»	»	»	5	13	7	9	1	4	2	3	0	4	1	8	0	1	0	5	6	10	0	NW	id. 22,25,27,30 - grêle 3
»	»	»	»	»	»	16	13	2	0	1	0	0	0	0	1	0	0	3	1	0	0	19	8	0	W	id le 29
72	100	17	»	»	»	14	13	4	0	3	1	5	0	0	5	0	1	0	7	0	0	0	23	0	NW	id: 18,23,27,28,29, grêle: 3,6,11,24,31
»	»	»	»	»	»	13	16	2	17	0	0	1	0	0	1	23	0	0	0	1	0	0	7	0	N	Sirocco le 19: grêle le 2
»	»	»	»	»	»	13	17	0	0	0	0	0	0	0	0	0	1	1	0	0	0	0	28	0	NW	—— O.J.
»	»	»	»	»	»	15	11	5	8	0	0	0	0	0	6	3	1	3	0	5	0	5	14	0	NW	Sirocco: 17,22,26,27,28,29
80	99	40	»	»	»	12	8	11	3	1	0	0	0	0	2	0	4	0	0	1	1	1	24	0	NW	Sirocco: 19,26
»	»	»	»	»	»	13	10	8	0	2	0	1	0	0	3	10	0	0	0	0	3	2	16	0	NW	id: 20,27,28 grêle le 2
»	»	»	»	»	»	14	15	2	8	22	0	2	0	0	4	5	0	2	0	2	3	12	7	0	W	id: 23,24,28,29 - grêle 2-4
59	96	15	5.8	8.6	3.1	13	9	9	0	0	0	2	1	0	5	5	0	1	2	1	5	0	17	0	NW	Sirocco: 19,23,27,28,29, grêle: 2,24
»	»	»	»	»	»	12	10	9	0	0	0	0	0	0	0	0	0	0	0	0	0	13	18	0	NW	——
93	97	80	8.8	11.8	5.5	12	11	8	0	0	0	0	0	0	2	11	0	0	0	2	2	16	0	0	W	Sirocco: 24,25

Stations	Altitude	Pluies				Température						
						Maxima			Minima			
		Total du mois	Nombre de jours	Total de Septembre 1925 à Mars 1926	Moyenne depuis Septembre à Mars 1901-1910	moyenne	absolue	Dates	moyenne	absolue	Dates	Moyenne
Sakiet-Mine	700	80.0	13	862.5	»	—	—	—	4.3	-3.0	3-6	—
Ghala	924	39.1	10	404.6	243.0	13.6	23.0	29	3.4	-3.0	3	8.5
Tériana	696	9.0	4	92.3	»	19.2	31.0	29	5.8	0.0	3	12.5
La Fauconnerie	120	63.3	8	196.7	»	21.3	32.2	29	8.5	3.8	3	14.9
Sidi-bou-Zit	100	2.6	2	—	»	—	—	—	6.5	3.0	3	—
El-Allem (Guemouda) (Henrville)	62	22.2	9	282.3	»	21.5	32.0	28	6.5	2.0	14	14.1
Kairouan	50	38.5	13	188.1	203.0	21.0	30.4	28	7.3	2.0	13-16	14.1
Ste Madeleine d'Ousseltia	431	33.4	14	320.9	»	21.0	36.0	29	6.4	1.0	1-2	13.7
Sidi Saad	138	36.4	8	—	»	21.5	30.1	29	11.4	7.0	4-12	16.4
La Smala des Soussis	50	22.0	4	244.6	»	17.8	22.0	4-9	6.0	2.0	15	11.9
Akouda	40	5.0	5	385.0	»	—	—	—	6.1	1.0	14	—
Sousse	6	25.1	6	277.1	306.0	18.7	28.9	29	9.1	5.2	6	13.9
Monastir	10	36.7	4	339.1	»	17.7	25.0	30	8.9	5.0	3	13.3
Mahédia	3	18.0	2	—	»	18.5	23.0	20	11.1	5.0	3	14.7
El-Djem	112	16.1	7	—	223.0	19.9	29.0	28	8.3	3.4	3	14.1
Sfax	8	29.5	5	145.7	167.0	19.1	25.0	23	9.7	5.0	3	14.4
Oued Hacem	0	28.0	5	—	»	18.6	24.0	29	11.8	6.0	13	15.2
Gabès	7	4.0	3	48.9	151.0	19.5	28.8	23	10.1	5.8	13	14.8
Djerba	5	27.0	9	116.9	205.0	21.2	32.5	28	11.3	7.0	1	16.2
Zarzis	0	32.5	5	230.5	»	23.9	38.0	30	9.5	5.0	4-15	16.7
Ben-Gardane	12	19.0	5	297.5	187.0	24.0	40.0	30	8.7	4.0	14	16.4
Gafsa	340	2.0	3	31.3	126.0	21.4	29.0	28	9.8	5.0	3	15.6
Metlaoui	224	1.6	3	26.8	89.0	22.1	33.4	29	10.1	4.0	3	16.1
Tredeyef	586	2.4	1	27.4	»	20.7	32.0	29	8.1	3.0	4-7	14.4
El-Hamma de Gabès	50	8.6	4	41.2	»	22.4	36.0	29	8.6	4.0	5	15.5
Tozeur	50	6.0	2	24.2	62.0	23.7	36.0	29	9.1	5.0	12	16.4
Kébili	56	8.0	2	12.5	52.0	24.7	39.0	30	10.3	4.0	13	17.5
Matmata	560	21.0	3	123.0	164.0	20.3	35.0	30	9.5	3.0	3-12	14.9
Médenine	110	26.0	3	130.0	98.0	23.0	38.0	29-30	9.8	4.0	13	16.4
Tataouine	263	8.0	3	58.0	104.0	23.3	38.0	30	10.9	5.0	4-5	17.1
Dehibat	326	20.0	2	125.0	49.0	24.3	40.0	30	3.9	0.0	14-15	14.1
Fort-Saint	280	16.0	2	33.6	»	23.3	36.6	29	5.9	-2.2	3	14.6

Mois de Mars 1926

Humidité relative			Tension de la vapeur d'eau			Etat du ciel			Nombre de jours de							Nombre de jours pendant lesquels le vent dominant a été									Vent dominant	Observations
moyenne	maxima	minima	moyenne	maxima	minima	beau (0à2)	nag. (3à7)	tr. nag. (8à10)	rosée	brouillard	orage	grêle	gelée	sable	sirocco	N	N-E	E	S-E	S	S-W	W	N-W	calme		
80	95	44	7.0	8.9	4.1	10	10	11	0	0	0	1	0	0	1	0	0	1	0	0	0	14	16	0	W	Sirocco le 30 grêle le 24
»	»	»	»	»	»	15	3	13	0	2	1	2	0	0	4	6	0	0	0	5	3	11	6	0	W	Sirocco : 19, 23, 28, 29, grêle 7-12
78	100	7	4.4	8.7	1.4	19	10	2	0	0	0	0	0	3	6	8	6	0	0	8	1	1	7	0	N-S	id : 18, 23, 24, 27, 28, 29
83	100	48	8.9	12.6	5.5	16	7	8	5	2	2	0	0	0	3	8	5	0	0	1	3	5	5	4	N	Sirocco : 12, 26, 28
»	»	»	»	»	»	15	9	7	0	1	0	0	0	0	3	3	1	0	0	6	7	11	3	0	W	id : 20, 27, 28
»	»	»	»	»	»	»	»	»	»	»	»	»	»	»	»	»	»	»	»	»	»	»	»	»	»	———
84	96	17	6.9	11.4	2.7	16	7	8	0	0	1	1	0	0	8	14	3	8	1	3	1	0	1	0	N	Sirocco : 17, 18, 22, 23, 26, 27, 28, 29 grêle le 24
»	»	»	»	»	»	11	13	7	6	1	5	1	0	0	8	7	1	0	7	3	0	0	12	1	NW	Sirocco : 18, 19, 23, 25, 26, 27, 28 29, grêle le 4
85	100	66	»	»	»	17	7	6	0	0	0	1	0	0	4	6	0	0	1	3	2	6	4	8	N-W	id : 17, 18, 26, 28 grêle le 2 O.J.
»	»	»	»	»	»	7	21	3	9	2	5	0	0	0	5	8	2	4	0	5	5	3	4	0	N	id 4, 16, 17, 29, 30
»	»	»	»	»	»	4	22	5	0	0	0	0	0	0	7	13	0	2	0	7	0	3	6	0	N	Sirocco : 15, 16, 17, 20, 22, 28, 29
78	100	22	8.2	12.4	2.7	22	3	6	0	3	0	0	0	0	4	3	0	0	1	4	4	6	13	0	NW	id : 15, 23, 28, 29
»	»	»	»	»	»	13	18	0	0	0	0	0	0	0	2	5	6	1	2	3	1	3	10	0	NW	id : 22, 29
»	»	»	»	»	»	20	11	0	0	0	0	0	0	0	1	4	5	8	2	0	0	1	1	10	E	id le 21
—	—	—	—	—	—	20	1	6	0	2	3	0	0	0	1	5	1	0	0	0	0	1	6	14	NW	id : 28 - O.J.
85	98	18	8.2	12.6	3.6	16	11	4	0	0	1	1	0	0	6	4	4	3	4	8	3	2	3	0	S	id : 1, 22, 23, 28, 29, 31 grêle le 2
»	»	»	»	»	»	11	15	5	11	3	0	1	0	0	3	3	9	0	4	0	9	1	5	0	NE-SW	Sirocco 24, 25, 29 grêle le 18
64	98	20	7.8	13.2	3.1	18	8	5	7	1	0	0	0	2	4	2	1	0	1	0	6	9	6	6	W	Sirocco : 17, 22, 23, 24
82	96	14	8.6	13.5	3.7	22	5	4	8	4	3	1	0	1	8	7	2	7	0	3	4	2	6	0	N-E	id : 17, 22, 23, 24, 26, 28, 29, 30 grêle le 4
»	»	»	»	»	»	21	5	5	0	0	0	0	0	0	3	8	0	0	2	0	2	19	0	0	W	id le : 29, 30, 31
»	»	»	»	»	»	23	3	5	1	0	1	0	0	0	9	6	4	1	3	3	9	1	4	0	SW	id : souvent grêle le 2
60	73	50	5.8	7.4	4.3	19	2	5	0	0	0	0	0	1	1	10	7	0	0	0	0	0	5	4	N	Sirocco le 29 O.J.
80	89	16	5.1	10.3	2.5	15	6	6	0	0	0	0	0	0	6	6	4	3	5	0	5	4	0	0	N	id : 17, 19, 22, 23, 24, 29 - O.J.
»	»	»	»	»	»	9	12	10	0	0	0	0	0	0	6	4	1	0	0	2	6	11	7	0	W	id : 17, 18, 21, 22, 29, 30
»	»	»	»	»	»	7	22	2	0	0	0	1	0	0	7	2	4	6	0	3	6	7	3	0	W	id : 17, 23, 24, 27, 28, 29, 30 grêle le 2
50	90	8	6.9	16.6	2.5	29	0	2	0	1	0	0	0	0	3	1	1	0	2	0	1	0	6	20	NW	Sirocco : 23, 25, 30
»	»	»	»	»	»	23	1	7	0	0	0	0	0	2	2	0	20	5	0	0	1	2	3	0	NE	id les : 24, 29
»	»	»	»	»	»	19	8	4	0	0	0	1	0	0	7	1	6	1	3	0	14	3	3	0	SW	Sirocco : 24, 25, 26, 27, 29, 30, 31 grêle le 4
»	»	»	»	»	»	21	7	3	0	0	0	0	0	0	6	3	4	1	1	6	3	7	6	0	W	id : 22, 23, 27, 28, 29, 30
»	»	»	»	»	»	24	0	7	0	0	0	0	0	1	4	5	5	0	0	1	2	18	0	0	W	id : 23, 25, 26, 27, 28, 29, 30
»	»	»	»	»	»	26	1	4	0	0	0	0	0	0	6	9	7	2	10	3	0	0	0	0	SE	id : 16, 22, 28, 29, 30, 31
41	100	11	5.5	9.9	3.0	19	10	2	0	0	0	0	0	1	8	4	4	0	4	3	3	8	10	0	NW	id : 18, 19, 23, 24, 27, 28, 29, 30

Résumé des observations de la station centrale Tunis.

Alt. 32m. - Long. 7°49'47" E - Latit. 36°47'49" N.

L'heure adoptée est celle de l'Europe Centrale

Mois d'Avril 1926

Pression barometrique (altitude du baromètre: 22m)

Moyenne des observations à:	8 heures		759.26
	14	"	758.46
	19	"	758.57
Moyenne mensuelle			758.76
Extrêmes	maxima	767.2	le 5 à 8h.
	minima	740.9	le 24 à 8h.

Température sous abri:

Moyenne	à 8 heures	14.90
"	à 14 "	20.54
"	à 19 "	16.75
"	des maxima	21.76
"	des minima	10.82
"	½ (M + m)	16.29
Maximum le plus élevé	30.0	le 29
Minimum le plus bas	6.7	le 6

Température à découvert

Moyenne des maxima	31.84	
Moyenne des minima	9.37	
Maximum le plus élevé	41.4	le 27
Minimum le plus bas	4.9	le 6

Actinomètre totaliseur
(Centim. cubes condensés)

Total mensuel	690.8	
Moyenne quotidienne	23.02	
Maximum	31.8	le 27
Minimum	4.8	le 15

Insolation (héliographe Campbell)

Totale mensuelle	245h 38m
Moyenne quotidienne	8h 11m
Maximum "	12h 42m
Minimum "	0h 00

Humidité relative

Moyenne à	8 heures	75.5
"	14 "	4.80
"	19 "	62.16
"	des maxima quotidiens	88.60
"	minima "	41.56

Humidité relative (suite)

Maximum mensuelle	97	le	30
Minimum "	16	le	22

Tension de la vapeur

Moyennes: à 8h 9.73 à 14h. 8.77 à 19h. 9.50

Evaporation (Atmi Piche)

Totale mensuelle:	125.2
Moyenne quotidienne	4.17
Maxima: 10.0 le 29	Minima: 1.1 le 15

Pluie

Totale mensuelle	73.9
Nombre de jours de pluie	11
Total depuis le 1er septembre	471.7

Etat du ciel:

Nombre de jours

beaux: 8 - nuageux: 12 - couverts: 10

Moyenne de l'état du ciel

à 8h. 5.13 à 14h. 6.06 à 19h. 6.30

Nébulosité

	0 à 2	3 à 7	8 à 10
à 8 heures	10	10	10
à 14 "	5	11	14
à 19 "	7	9	14

Nébulosité moyenne 5.67

Régime des vents

Fréquence	N	NE	E	SE	S	SW	W	NW	Calmes
à 8 heures	0	0	1	3	1	8	3	8	6
" 14 "	4	4	2	4	2	5	1	7	1
" 19 "	1	7	3	6	0	2	0	10	1

Vitesse (anémom. cinémographe)

Moyenne mensuelle ou quotidienne	2.38
Maxima quotidien	4.34
Minima quotidien	1.00

Journées ayant fourni les vitesses moyennes les plus fortes

le 24	par vent de	SW	vit. moye: 4.34
le 17	"	NW	" 4.32
le 1	"	NW	" 4.20
le 29	"	SE	" 4.09

Vitesse maximum enregistrée 11.2

le 30 à 10h45 par vent de: E

Phénomènes accidentels:

Nombre de jours de:

Rosée	2	Brouillards	1	Orages	
Grêle	0	Gelée	0		

Sirocs les: 19. 22. 28 - 29

Sondages aérologiques effectués à la station maritime de Karouba

Mois d'Avril 1926

Direction et vitesses du vent aux diverses altitudes

Altitudes en mètres	Nombre d'observations de																	Total des observations	Vitesse moyenne en mètres par seconde	Plus grande vitesse observée
	CALME	N	NNE	NE	ENE	E	ESE	SE	SSE	S	SSW	SW	WSW	W	WNW	NW	NNW			
Au sol	13	2	..	..	..	4	..	3	..	1	..	1	..	4	..	5	2	38	6.9	NW - 18
200m	2	1	..	3	..	1	2	3	1	2	4	1	5	5	2	3	3	38	7.6	W - 23
400	1	2	..	2	1	1	1	4	2	2	4	2	2	6	3	3	2	38	8.8	W - 25
600	..	2	1	1	1	2	2	2	4	2	1	3	3	5	6	..	3	38	10.0	W - 26
800	..	2	1	1	2	1	1	4	1	2	3	3	4	4	4	1	3	37	10.1	SE - 40
1000	..	1	..	1	2	1	1	3	1	5	..	1	4	6	4	1	3	34	9.5	SE - 43
1500	..	1	2	1	..	1	..	2	1	2	2	4	2	6	2	2	2	30	9.5	W - 18
2000	..	2	..	1	..	1	..	..	2	1	..	3	3	5	1	..	3	22	10.4	W - 19
3000	..	1	1	1	..	..	..	..	..	..	..	1	2	1	2	1	3	13	12.0	WNW - 18
4000	..	..	..	..	..	..	..	..	..	..	..	..	3	1	..	1	1	6	13.0	WSW - 15
5000	..	..	..	..	..	..	..	..	..	..	..	..	..	2	..	..	1	3	15.6	W - 26
6000	..	..	..	..	..	..	..	..	..	..	..	..	..	..	..	..	1	1	11.0	NNW - 11
7000	..	..	..	..	..	..	..	..	..	..	..	..	..	..	..	..	1	1	12.0	NNW - 12
8000	..	..	..	..	..	..	..	..	..	..	..	..	..	..	..	..	..	..	..	.....
9000	..	..	..	..	..	..	..	..	..	..	..	..	..	..	..	..	..	..	..	.....
10000	..	..	..	..	..	..	..	..	..	..	..	..	..	..	..	..	..	..	..	.....

Sondages aérologiques effectués à la station maritime d'El Aouïna

Mois d'Avril 1926

Direction et vitesses du vent aux diverses altitudes

Altitudes en mètres	Nombre d'observations de																	Total des observations	Vitesse moyenne en mètres par seconde	Plus grande vitesse observée
	CALME	N	NNE	NE	ENE	E	ESE	SE	SSE	S	SSW	SW	WSW	W	WNW	NW	NNW			
Au sol	2	3	..	..	..	2	2	..	1	6	1	2	1	3	1	1	..	25	4.0	E - 10
200m	..	..	..	..	..	..	2	2	1	6	2	3	2	1	3	1	2	25	7.0	E - 15
400	..	2	..	..	..	..	3	2	2	5	2	..	1	3	1	3	1	25	9.8	ESE - 22
600	..	2	..	..	1	..	..	4	2	5	2	..	..	3	2	1	2	24	11.0	SE - 35
800	..	2	..	1	..	1	..	2	4	2	1	1	1	1	3	3	1	23	11.0	SE - 27
1000	..	2	..	..	1	1	..	2	4	2	1	1	1	2	1	3	1	22	11.3	SE - 30
1500	..	1	1	..	1	..	1	..	4	1	3	1	1	2	3	..	1	20	9.0	WNW - 22
2000	..	3	..	1	..	..	1	..	2	..	1	2	2	2	..	1	1	16	8.9	NW - 23
3000	..	2	..	..	..	1	..	..	..	..	1	..	3	1	..	..	..	8	9.7	W - 22
4000	..	..	..	..	..	..	..	..	..	..	..	1	1	..	..	..	..	2	6.0	SW - 10
5000	..	..	..	..	..	..	..	..	..	..	..	1	..	..	..	..	..	1	18.0	SW - 18
6000	..	..	..	..	..	..	..	..	..	..	..	1	..	..	..	..	..	1	22.0	SW - 22
7000	..	..	..	..	..	..	..	..	..	..	..	..	..	..	..	..	..	..	..	.....
8000	..	-	..	..	..	..	..	..	..	..	..	..	..	..	..	..	..	..	..	.....
9000	..	..	..	..	..	..	..	..	..	..	..	..	..	..	..	..	..	..	..	.....
10000	..	..	..	..	..	..	..	..	..	..	..	..	..	..	..	..	..	..	..	.....

Le Chef du Service Météorologique
G. GINESTOUS

Stations	Altitude	Pluies: Total du mois	Pluies: Nombre de jours	Pluies: Total de Septembre 1925 à Avril 1926	Pluies: Moyenne de Septembre à Avril 1901-1910	Température: Maxima moyenne	Maxima absolue	Maxima Dates	Minima moyenne	Minima absolue	Minima Dates	Moyenne
Tabarca	12	52.0	11	844.0	922.0	22.5	30.0	29	10.7	8.0	6	16.6
Ain-Draham	715	90.8	7	1294.8	1490.0	18.7	25.4	30	9.1	6.2	25	13.9
El-Feïdja	700	61.5	11	937.4	1244.0	16.6	24.2	29	8.1	5.0	21-26	12.3
Ghardimaou	195	20.0	11	397.3	»	23.1	31.4	29	8.5	5.0	6-21	15.8
Béja	233	58.9	9	537.3	663.0	21.4	30.0	29	8.6	4.2	6	15.0
El-Guetna	132	84.2	10	—	»	21.3	30.0	28-29	9.1	6.0	13-19	15.2
Chouiggui	100	—	—	—	516.0	—	—	—	—	—	—	—
Bizerte (Contrôle)	10	29.3	8	331.1	»	21.2	28.2	29	11.5	6.0	18	16.3
Bizerte (Carouba)	3	50.9	9	379.9	518.0	20.9	27.0	29	10.4	7.0	19-21	15.6
Porto-Farina	10	59.5	8	473.8	601.0	21.8	25.0	28	12.6	10.0	25	17.2
Tindja	—	—	—	—	—	—	—	—	—	—	—	—
Selma	8	66.5	8	502.0	536.0	21.5	30.0	28-29	8.6	3.0	6	15.0
Sidi-Tabet	16	75.8	8	506.2	»	23.4	32.0	29	9.6	2.0	6	16.5
Souk-el-Arba	143	28.1	9	382.3	»	24.0	33.0	29	9.0	5.0	6	16.5
Zaouem	128	25.0	10	398.0	409.0	24.4	35.0	29	6.2	3.0	22	15.3
La-Mzerdja	130	30.6	6	462.3	473.0	20.5	30.0	29	6.3	2.0	6	13.4
Le Thibar	365	42.8	12	508.7	520.0	21.2	30.0	28-29	10.2	7.0	18-21	15.7
Tébboursouk	425	84.1	10	458.9	404.0	19.8	36.0	28	9.4	6.0	21-26	14.6
Oued Zarga (Ste Alice)	108	67.5	10	452.2	»	21.4	31.0	29	8.2	2.5	6	14.8
Medjez-el-Bab	54	115.8	9	—	447.0	25.6	32.2	29	7.2	5.4	21	16.4
Djedeïda	21	84.8	9	505.9	»	21.9	31.0	29	7.8	3.0	5	14.8
Tunis	32	73.9	11	471.7	379.0	21.8	30.0	29	10.8	6.7	6	16.3
Salammbô (S.O.S.)	5	49.3	5	587.6	»	20.5	26.0	1-19	12.5	9.0	10-21	16.5
El-Aouïna	4	45.3	8	416.2	»	20.8	28.0	22	12.0	8.4	21	16.4
Sta Botanique	9	63.5	9	512.2	»	22.1	31.2	30	10.1	3.7	6	16.1
Sedjoumi	10	70.8	7	426.0	»	26.2	33.0	29	10.2	4.6	6	18.2
M'Rira	16	72.9	9	375.3	»	23.3	29.0	29	8.8	2.0	6	16.0
Ain-Fettan	200	45.2	9	615.1	»	—	—	—	9.1	2.0	8-14	—
Bridja	180	58.2	8	404.9	»	26.1	32.0	29	10.5	8.0	Souvent	18.3
Grombalia	50	49.7	9	576.4	422.0	21.9	26.0	22-28	11.3	7.0	5-6	16.6
Soliman	12	51.8	6	554.9	427.0	22.2	27.0	12	12.2	5.2	6	17.2
Oued-el-Abid	60	53.5	10	681.0	»	21.4	29.5	29	11.2	6.5	6	16.3
Nabeul	11	25.3	6	452.3	»	20.3	23.2	22	12.3	8.8	8	16.3
Hammamet	5	19.5	4	—	»	21.5	26.0	29	9.7	6.0	7	15.6
Kélibia	82	27.0	5	399.0	»	20.6	23.0	10-28	12.6	9.0	18	16.6
Khlédia	35	66.7	8	461.9	»	23.5	31.0	28	5.9	1.0	6	14.
Ain-el-Asker	100	50.6	6	—	»	22.5	30.0	29-30	11.5	6.5	5	17.
Smindja (Deuxième)	135	64.1	9	418.5	»	24.9	32.5	29	6.9	0.0	6	15.
Zaghouan (Contrôle)	195	64.5	10	469.4	480.0	21.7	29.0	28	12.2	9.0	6	16.
Oued Bridja	450	96.9	11	412.1	»	21.5	31.5	28	10.8	5.0	6	16.
Ste Marie du Zit	120	54.2	6	475.3	»	—	—	—	12.4	9.0	6	—
Saouaf (Ain-Zaatoun)	200	56.6	8	434.0	»	23.3	29.0	28-29	12.0	8.0	5	17.
Enfidaville	15	45.8	5	393.8	»	23.7	31.0	22	11.5	7.0	6	17.
El-Halim	200	34.6	5	—	—	—	—	—	—	—	—	—
Sidi-bou-Becker	350	66.8	9	461.3	»	20.1	27.0	28	9.7	6.0	5-20-25	14.
Gafour	270	56.7	11	531.7	»	23.7	34.0	28	7.5	4.0	18-26	15.
Djebel Djouggar	321	80.2	8	554.8	»	—	—	—	—	—	—	—

Mois d'Avril 1926

Humidité relative			Tension de la vapeur d'eau			Etat du ciel			Nombre de jours de							Nombre de jours pendant lesquels le vent dominant a été									Vent dominant	Observations
moyenne	maxima	minima	moyenne	maxima	minima	beau (0 à 2)	nuag. (3 à 7)	tr. nuag. (8 à 10)	visibilité	brouillard	orage	grêle	gelée	sable	sirocco	N	N-E	E	S-E	S	S-W	W	N-W	calme		
17	100	47	10.6	13.2	6.0	8	10	12	4	2	0	1	0	0	5	1	1	4	4	13	5	0	2	0	S	Sirocco: 11,19,23,28,29 grêle 24
»	»	»	»	»	»	6	13	4	0	0	0	0	0	0	1	0	0	0	1	1	0	0	21	0	NW	id: le 29 O.J
»	»	»	»	»	»	18	8	4	11	8	2	1	0	0	3	0	0	0	0	0	5	0	25	0	NW	id: 11,28,29 grêle le 21
»	»	»	»	»	»	7	23	0	11	0	1	1	0	0	3	5	5	5	1	0	2	1	11	0	NW	id: 23,28,29 grêle le 2
1	94	35	9.7	16.3	6.1	10	10	10	0	0	0	0	0	0	1	6	3	10	0	0	0	8	3	0	E	Sirocco le 23
»	»	»	»	»	»	8	12	10	0	0	0	1	0	0	1	0	1	3	0	0	1	4	21	0	NW	id: le 19 grêle le 17
—	—	—	—	—	—	—	—	—	—	—	—	—	—	—	—	—	—	—	—	—	—	—	—	—	—	—
»	»	»	»	»	»	11	17	2	0	1	0	0	0	0	1	0	6	0	0	2	0	0	22	0	NW	Sirocco le: 29
10	98	34	9.7	13.6	6.0	6	13	11	11	1	2	0	0	0	4	1	2	5	4	2	1	8	7	0	W	id: 8,19,21,29
»	»	»	»	»	»	»	»	»	»	»	»	»	»	»	»	»	»	»	»	»	»	»	»	»	»	
—	—	—	—	—	—	—	—	—	—	—	—	—	—	—	—	—	—	—	—	—	—	—	—	—	—	—
»	»	»	»	»	»	0	24	6	0	0	0	0	0	0	1	2	1	7	0	3	0	8	9	0	NW	id le 22
»	»	»	»	»	»	0	17	13	0	3	1	2	0	0	3	1	0	7	2	0	2	8	10	0	NW	id: 19,22,25, grêle 14,17
»	»	»	»	»	»	14	9	7	3	1	1	0	0	0	2	5	1	1	2	0	0	7	14	0	NW	id: 23,29
»	»	»	»	»	»	6	11	13	0	1	0	0	0	0	3	6	4	1	0	1	4	1	13	0	NW	id: 19,23,26
»	»	»	»	»	»	6	12	12	0	3	0	0	0	0	4	0	2	0	5	[illegible]	[illegible]	0	11	0	SW-NW	id: 19,23,28,29
47	100	45	8.7	11.7	5.0	15	8	7	0	0	3	2	0	0	2	1	2	14	1	0	[illegible]	6	3	0	E	id: 19,29 grêle 1.24
»	»	»	»	»	»	16	8	6	0	0	0	0	0	0	0	0	0	1	0	0	0	28	1	0	W	—
41	96	39	9.2	12.9	5.3	10	14	2	12	0	1	0	0	0	0	3	0	3	1	1	0	6	0	11	W	— O.J.
65	100	24	9.2	12.0	5.8	7	10	8	0	0	0	0	0	0	5	0	4	1	3	0	3	10	4	0	W	Sirocco les: 8,19,20,23,29 O.J
»	»	»	»	»	»	»	»	»	»	»	»	»	»	»	»	»	»	»	»	»	»	»	»	»	»	
62	97	16	9.3	13.7	4.7	5	11	14	2	1	3	0	0	0	4	4	4	2	4	2	5	1	7	1	NW	Sirocco: 19,22,28,29
47	96	24	10.9	13.9	7.4	8	18	4	0	0	1	0	0	0	3	4	2	7	1	4	2	7	3	0	E-W	id: 19,22,29
41	99	31	»	»	»	5	12	13	1	0	2	0	0	0	4	8	2	2	8	1	3	1	5	0	N-SE	id: 19,22,28,29
63	99	14	8.8	11.8	2.1	»	»	»	0	0	1	1	0	0	4	5	0	2	5	3	6	2	6	0	SW-NW	id: 19,22,28,29 grêle 17 O.J. vent
»	»	»	»	»	»	13	9	8	0	0	0	0	0	0	3	1	0	10	1	9	5	2	2	0	E	Sirocco: 8,19,22
»	»	»	»	»	»	»	»	»	6	0	0	0	0	0	0	»	»	»	»	»	»	»	»	»	»	
»	»	»	»	»	»	5	12	13	1	1	2	0	0	0	4	0	0	4	0	11	1	12	2	0	W	id les: 8,19,28,29
»	»	»	»	»	»	7	20	3	1	1	0	0	0	0	7	0	5	0	5	1	6	4	9	0	W	id: 7,8,13,22,23,28,29
»	»	»	»	»	»	13	9	8	0	0	1	0	0	0	4	0	0	0	12	0	4	11	3	0	SE	Sirocco: 13,22,27,28
»	»	»	»	»	»	6	13	11	9	3	0	0	0	0	2	1	1	3	0	0	0	2	23	0	NW	id: 17,24
»	»	»	»	»	»	»	»	»	0	0	0	0	0	0	6	5	2	0	2	10	1	6	4	0	S	id: 19,22,27,28,29,30
43	91	46	10.2	13.2	6.4	23	0	7	0	0	0	0	0	0	1	0	0	9	0	2	3	12	2	2	W	Sirocco le 12
»	»	»	»	»	»	9	15	6	0	0	0	0	0	0	2	13	0	1	0	1	3	4	8	0	N	id les: 6,12
»	»	»	»	»	»	17	5	8	0	0	0	0	0	0	1	2	1	0	4	3	6	8	6	0	W	id le 28
»	»	»	»	»	»	10	10	10	15	1	0	0	0	0	5	0	1	1	1	4	6	1	16	0	NW	Sirocco: 13,19,23,28,29
»	»	»	»	»	»	6	17	3	0	0	1	0	0	0	3	2	0	0	11	0	0	0	6	7	SE	id: 20,23,30. O.J.
»	»	»	»	»	»	7	12	11	9	2	1	0	1	0	4	1	6	4	2	1	4	6	6	0	NE-W	NW id: 19,22,28,29
»	»	»	»	»	»	17	7	6	0	0	1	1	0	0	3	0	0	5	7	0	0	16	2	0	W	Sirocco: 13,28,29 grêle le 25
47	100	30	»	»	»	16	11	3	0	1	0	0	0	0	5	1	1	0	9	0	0	0	19	0	NW	id: 13,19,22,23,29
»	»	»	»	»	»	7	17	6	11	2	0	0	0	0	4	16	2	0	1	0	3	0	8	0	N	id: 22,23,29,30
»	»	»	»	»	»	14	5	11	0	0	1	0	0	0	0	14	0	2	0	0	0	1	1	12	N	—
»	»	»	»	»	»	13	11	2	0	0	0	1	0	0	1	0	0	4	0	0	0	5	17	0	NW	Sirocco le 22. O.J ciel nuageux grêle le 24
—	—	—	—	—	—	—	—	—	—	—	—	—	—	—	—	—	—	—	—	—	—	—	—	—	—	—
44	93	40	»	»	»	19	9	2	0	0	0	0	0	0	1	0	0	1	0	2	4	2	21	0	NW	Sirocco le 29
»	»	»	»	»	»	10	17	3	0	0	2	0	0	0	2	6	0	0	0	0	2	6	16	0	NW	id: 27.28
»	»	»	»	»	»	17	11	2	2	19	1	1	0	0	5	2	0	4	2	3	2	11	6	0	W	id: 11,22,23,28,29 grêle le 19

Météorologie

Stations	Altitude	Pluies				Température						
						Maxima			Minima			
		Total du mois	Nombre de jours	Total de Septembre 1925 à Avril 1926	Moyenne de Septembre à Avril 1901-1910	moyenne	absolue	Dates	moyenne	absolue	Dates	Moyenne
Le Kef	670	46.6	7	480.4	357.0	19.8	29.8	28	9.2	4.6	21	14.5
Mactar	937	81.0	13	464.7	346.0	18.0	26.0	28	7.2	3.0	18	12.[illegible]
Kef Rébiba	610	37.0	4	455.2	»	20.2	31.0	22	9.4	5.0	18-26	14.[illegible]
Sakiet Mine	700	43.9	8	506.4	»	—	—	—	6.2	3.0	21	—
Thala	924	46.0	9	450.6	283.0	18.4	28.0	30	7.0	3.0	21	12.[illegible]
Feriana	696	29.3	9	131.6	»	22.1	29.0	23-29	8.7	4.0	25	15.[illegible]
La Fauconnerie	120	12.2	7	208.9	»	24.5	32.5	28	11.1	6.8	6	17.[illegible]
Sidi-bou-Zid	100	15.5	2	—	217.0	—	—	—	10.4	8.0	16-25	—
El-Allem (Guemouda) (Lemirville)	62	56.4	7	336.7	»	24.2	34.0	28	9.0	5.0	6-7	16.[illegible]
Kairouan	50	79.8	10	267.9	220.0	23.7	32.8	28	9.9	4.4	6	16.8
Ste Madeleine d'Ousseltia	431	49.2	15	370.1	»	25.3	34.0	28	8.9	5.0	5	17.[illegible]
Ousseltia	400	69.9	6	—	»	22.6	32.0	27	11.0	7.0	22-23-27	16.8
Sidi Saad	138	44.9	5	—	»	24.3	31.5	28	13.7	11.6	8	19.[illegible]
La Smala des Douassi	50	16.0	8	260.6	»	22.5	32.0	28	7.9	4.0	11	15.[illegible]
Ukouda	40	11.0	6	396.0	»	—	—	—	7.9	4.0	20-26	—
Sousse	6	22.1	8	299.2	330.0	21.4	31.0	29	12.2	7.8	21	16.8
Monastir	10	8.8	2	347.9	»	24.0	31.0	23	12.0	8.0	8	18.[illegible]
Mahédia	3	—	—	—	»	—	—	—	—	—	—	—
El-Djem	112	—	—	—	237.0	—	—	—	—	—	—	—
Sfax	8	12.8	5	158.5	183.0	23.0	26.0	4-6-7	13.0	9.0	8	18.[illegible]
Oulad Hacem	0	10.5	3	—	»	19.4	26.0	29	10.6	6.0	3-21	15.[illegible]
Gabès	7	18.1	4	67.0	163.0	21.2	25.8	4	13.6	9.8	6	17.[illegible]
Djerba	5	18.2	7	135.1	217.0	24.0	31.0	28	13.6	9.0	6	18.[illegible]
Zarzis	0	23.0	4	253.5	»	26.1	33.0	26	13.4	8.0	6	19.[illegible]
Ben-Gardane	12	16.5	3	314.0	195.0	27.2	38.0	23	11.8	5.0	6	19.[illegible]
Gafsa	340	12.0	3	43.3	140.0	24.8	31.0	29	11.8	9.0	19-25	18.[illegible]
Metlaoui	224	13.3	4	40.1	99.0	25.3	32.6	29	13.9	7.2	25	19.6
Redeyef	586	12.6	4	40.0	»	24.9	29.0	23	10.6	6.0	19	17.[illegible]
El Hamma de Gabès	50	22.7	5	63.9	»	26.8	34.0	28	11.9	8.0	6	19.[illegible]
Tozeur	50	7.0	2	31.2	70.0	27.7	36.0	23	12.3	9.0	16	20.[illegible]
Kébili	56	11.0	2	23.5	61.0	31.2	39.0	24-29-30	13.6	10.0	26	22.[illegible]
Matmata	560	28.0	4	151.0	187.0	29.0	42.0	29	12.2	9.0	6-16	20.[illegible]
Médenine	110	2.0	4	132.0	102.0	26.6	38.0	23	12.6	8.0	6	19.[illegible]
Tataouine	263	13.0	3	71.0	109.0	26.8	40.0	24	12.7	6.0	6	19.[illegible]
Déhibat	326	20.0	3	145.0	53.0	30.9	40.0	10	7.3	0.0	7	19.[illegible]
Fort Saint	280	0.8	2	34.4	»	29.2	38.7	23	9.2	2.2	26	19.[illegible]

Mois d'Avril 1926

Humidité relative			Tension de la vapeur d'eau			Etat du ciel			Nombre de jours de							Nombre de jours pendant lesquels le vent dominant a été									Vent dominant	Observations
moyenne	maxima	minima	moyenne	maxima	minima	beau (0 à 2)	mag. (3 à 7)	N. mag. (8 à 10)	rosée	brouillard	orage	grêle	gelée	sable	sirocco	N	N-E	E	S-E	S	S-W	W	N-W	calme		
59	95	16	7.3	13.2	3.7	11	11	8	0	1	0	0	0	0	5	7	6	4	1	6	1	1	4	0	N	Sirocco : 8,19,22,23,28
»	»	»	»	»	»	12	11	7	1	0	0	0	0	0	1	1	0	0	0	0	1	10	18	0	NW	id le 23
—	—	—	—	—	—	—	—	—	—	—	—	—	—	—	—	—	—	—	—	—	—	—	—	—	—	—
81	96	54	8.8	11.5	6.1	12	8	10	0	0	0	0	0	0	4	0	0	1	0	0	6	14	9	0	W	Sirocco : 27,28,29,30
»	»	»	»	»	»	14	7	5	0	1	3	0	0	0	5	0	1	0	0	5	10	4	6	0	SW	id : 11, 12, 23, 24, 30 O.J.
51	100	12	6.7	14.9	2.8	15	14	1	0	0	0	0	0	3	5	4	8	0	0	9	4	0	5	0	S	id : 9, 11, 23, 28, 29
61	81	35	9.9	12.6	6.5	11	15	4	2	1	0	0	0	0	5	4	6	0	3	6	3	3	2	3	NE-S	Sirocco : 13, 22, 23, 27, 29
»	»	»	»	»	»	16	12	2	0	0	3	0	0	0	0	2	2	4	0	4	7	7	4	0	SW-W	—
»	»	»	»	»	»	»	»	»	»	»	»	»	»	»	»	»	»	»	»	»	»	»	»	»	»	
48	93	10	7.7	12.2	2.6	16	9	5	0	0	2	0	0	0	6	6	3	6	1	5	5	3	1	0	N-E	Sirocco : 19, 22, 23, 27, 28, 29
»	»	»	»	»	»	9	14	7	2	1	3	0	0	0	3	2	4	4	9	1	1	4	5	0	SE	id : 22, 28, 29
»	»	»	»	»	»	»	»	»	0	0	1	0	0	0	3	1	0	4	3	0	2	4	4	0	E-W-NW	id : 10, 26, 27. O.J.
86	100	50	»	»	»	12	6	12	0	0	2	0	0	0	5	8	2	0	0	14	2	0	2	2	S	Sirocco : 8, 19, 22, 27, 28
»	»	»	»	»	»	13	7	10	2	3	3	0	0	0	3	8	2	2	2	9	5	1	1	0	S	Sirocco : 26, 27, 28
»	»	»	»	»	»	4	21	5	0	0	0	0	0	0	2	5	2	4	0	10	0	7	2	0	S	Sirocco : 26, 28
76	98	49	9.4	12.4	5.5	22	2	6	0	0	0	0	0	0	5	3	2	0	3	2	13	1	6	0	SW	id : 11, 19, 22, 28, 29
»	»	»	»	»	»	—	—	—	0	0	0	0	0	0	3	5	4	2	2	4	3	5	5	0	N-W NW	id : 23, 29, 30
—	—	—	—	—	—	—	—	—	—	—	—	—	—	—	—	—	—	—	—	—	—	—	—	—	—	
—	—	—	—	—	—	—	—	—	—	—	—	—	—	—	—	—	—	—	—	—	—	—	—	—	—	—
65	91	31	9.4	14.1	5.8	18	9	3	0	0	0	0	0	0	4	3	3	5	12	3	2	1	1	0	SE	Sirocco : 6, 7, 8, 24
»	»	»	»	»	»	10	17	3	4	0	0	0	0	1	5	2	8	0	10	3	6	1	0	0	SE	Sirocco : 19, 23, 28, 29, 30
68	89	25	10.2	14.3	3.9	15	11	4	1	0	0	0	0	1	3	3	7	1	7	0	3	4	2	3	NE-SE	id : 24, 29, 30
00	90	16	9.8	14.3	3.7	17	10	3	7	0	3	0	0	3	6	2	2	10	7	2	3	2	2	0	E	id : 19, 22, 23, 28, 29, 30
»	»	»	»	»	»	18	5	7	0	0	0	0	0	0	3	8	0	10	3	0	0	9	0	0	E	id : 18, 22, 27
»	»	»	»	»	»	21	2	7	2	0	1	0	0	0	8	4	7	4	7	1	3	1	3	0	NE-SE	id : 9, 19, 22, 23, 26, 28, 29, 30
62	76	50	7.1	9.2	4.6	19	4	3	0	0	0	0	0	1	1	15	5	0	0	0	0	0	3	3	N	Sirocco le 23 O.J.
66	63	14	6.4	10.8	3.1	11	3	9	0	0	2	0	0	0	5	3	9	0	2	0	8	1	0	0	NE	id : 9, 19, 22, 28, 29 O.J.
»	»	»	»	»	»	16	12	2	0	0	0	1	0	0	0	6	10	6	0	0	0	4	4	0	NE	neige et grêle le 15
»	»	»	»	»	»	5	22	3	0	0	0	0	0	0	0	0	5	17	0	0	0	7	1	0	E	—
50	93	12	9.5	17.8	2.5	21	7	2	0	0	1	0	0	8	4	2	8	0	2	3	0	1	2	12	NE	Sirocco les : 21, 22, 23, 30
»	»	»	»	»	»	23	1	6	0	0	1	0	0	3	1	0	24	1	2	0	0	2	0	1	NE	id le 23
»	»	»	»	»	»	13	10	7	0	0	0	0	0	1	12	3	6	4	4	2	8	2	1	0	SW	Sirocco souvent
»	»	»	»	»	»	19	5	6	0	0	0	0	0	0	7	1	3	5	2	8	4	4	3	0	S	id : 19, 22, 23, 27, 28, 29, 30
»	»	»	»	»	»	18	4	8	0	0	0	0	0	1	2	2	3	7	0	0	2	15	1	0	W	id : 23, 29
»	»	»	»	»	»	22	4	4	0	0	0	1	0	0	9	2	15	1	9	0	3	0	0	0	NE	id : souvent grêle le 15
31	89	3	5.6	10.6	1.2	24	4	2	0	0	1	1	0	1	6	7	4	1	2	1	6	4	5	0	N	id : 10, 11, 12, 23, 29, 30 grêle le 15

Résumé des observations de la station centrale Tunis

Alt. 32m. - Long. 7°49'47" E - Latit. 36°47'49" N.

L'heure adoptée est celle de l'Europe Centrale

Mois de Mai 1926

Pression barometrique (altitude du baromètre. 22m)

Moyenne des observations à	8 heures		757.89
	14 "		757.00
	19 "		757.18
Moyenne mensuelle			757.35
Extrêmes	maxima	763.7	le 29 à 8h
	minima	743.1	le 10 à 13h

Température sous abri:

Moyenne à 8 heures		17.71
" à 14 "		22.80
" à 19 "		19.25
" des maxima		23.91
" des minima		12.97
" ½ (M + m)		18.44
Maximum le plus élevé	31.3	le 31
Minimum le plus bas	8.0	le 20

Température à découvert

Moyenne des maxima		33.89
Moyenne des minima		11.65
Maximum le plus élevé	45.7	le 31
Minimum le plus bas	6.9	le 20

Actinomètre totaliseur
(Centim. cubes condensés)

Total mensuel		814.3
Moyenne quotidienne		26.26
Maximum	34.6	le 29
Minimum	9.0	le 23

Insolation (héliographe Campbell)

Totale mensuelle	290h 33'
Moyenne quotidienne	9h 22'
Maximum "	13h 28'
Minimum "	0h 15'

Humidité relative

Moyenne à 8 heures	67.06
" 14 "	50.09
" 19 "	56.67
" des maxima quotidiens	87.70
" minima "	39.48

Humidité relative (suite)

Maximum mensuelle	96	le 18
Minimum "	20	le 16

Tension de la vapeur

Moyennes: à 8h 10.01 à 14h. 9.93 à 19h. 10.02

Évaporation (Atmi. Piche)

Totale mensuelle:	164.8
Moyenne quotidienne	5.31
Maxima: 15.2 le 30	Minima: 1.5 le 22

Pluie

Totale mensuelle	23 m/m 8
Nombre de jours de pluie	8
Total depuis le 1er septembre	495.5

État du ciel:

Nombre de jours

beaux: 6 - nuageux: 17 - couverts: 8

Moyenne de l'état du ciel

à 8h. 5.09 à 14h. 5.77 à 19h. 5.12

Nébulosité

	0 à 2	3 à 7	8 à 10
à 8 heures	12	8	11
à 14 "	8	14	9
à 19 "	9	11	11

Nébulosité moyenne 5.30

Régime des vents

Fréquence	N	NE	E	SE	S	SW	W	NW	Calme
à 8 heures	1	1	0	1	0	7	4	12	5
" 14 "	2	7	5	3	1	0	1	11	1
" 19 "	3	8	2	4	0	0	0	14	0

Vitesse (anémom. cinémographe)

Moyenne mensuelle ou quotidienne	2.71
Maxima quotidien	5.17
Minima quotidien	1.33

Journées ayant fourni les vitesses moyennes les plus fortes

le 15	par vent de NW	vit. moye:	5.17
le 23	" NW	"	5.11
le 10	" NW	"	4.92
le 24	" NW	"	4.91

Vitesse maximum enregistrée 10.3 le 15 à 18h 45' par vent de: S

Phénomènes accidentels:

Nombre de jours de:

Rosée 0 Brouillards 1 Orages 1

Grêle 0 Gelée 0

Siroco les: 2, 13, 14, 15, 21, 30, 31.

Sondages aérologiques effectués à la station maritime de Karouba.

Mois de Mai 1926

Direction et vitesses du vent aux diverses altitudes

Altitudes en mètres	Nombre d'observations de																	Total des observations	Vitesse moyenne en mètres par seconde	Plus grande vitesse observée
	CALME	N	NNE	NE	ENE	E	ESE	SE	SSE	S	SSW	SW	WSW	W	WNW	NW	NNW			
Au sol	3	..	..	1	5	..	..	1	..	1	1	..	4	18	4	5	..	43	5.9	NW - 19
200m	..	1	..	3	2	..	..	2	..	1	1	..	3	12	14	4	..	43	7.2	W - 19
400	..	1	..	2	1	..	..	3	..	..	1	1	2	13	11	8	..	43	8.9	WNW - 28
600	..	1	..	1	1	..	..	..	3	..	..	2	3	7	19	6	..	43	9.7	W - 29
800	..	..	..	..	1	1	..	..	2	..	..	2	4	9	17	8	..	44	10.2	W - 28
1000	..	1	..	..	2	..	..	..	2	..	..	4	1	7	12	13	2	44	11.3	SSE - 45
1500	..	..	..	1	1	..	1	..	1	..	..	3	5	10	9	5	4	40	10.6	SSE - 40
2000	..	..	1	..	1	..	1	..	..	..	..	3	2	6	5	7	3	29	9.8	WNW - 26
3000	..	1	..	..	..	..	..	..	..	..	..	2	2	3	4	2	3	17	11.4	WNW - 17
4000	..	..	..	..	..	..	..	..	..	..	..	..	3	2	..	3	1	9	13.7	WSW - 19
5000	..	..	..	..	..	..	..	..	..	..	..	..	..	2	..	1	..	3	14.0	NW - 16
6000	..	..	..	..	..	..	..	..	..	..	..	..	..	1	..	1	..	2	12.0	W NW - 12
7000	..	..	..	..	..	..	..	..	..	..	..	..	..	1	..	..	..	1	15.0	W - 15
8000	..	..	..	..	..	..	..	..	..	..	..	..	..	1	..	..	..	1	17.0	W - 17
9000	..	..	..	..	..	..	..	..	..	..	..	..	..	..	..	..	..	..	..	.....
10000	..	..	..	..	..	..	..	..	..	..	..	..	..	..	..	..	..	..	..	.....

Sondages aérologiques effectués à la station maritime d'El Aouïna

Mois de Mai 1926

Direction et vitesses du vent aux diverses altitudes

Altitudes en mètres	Nombre d'observations de																	Total des observations	Vitesse moyenne en mètres par seconde	Plus grande vitesse observée
	CALME	N	NNE	NE	ENE	E	ESE	SE	SSE	S	SSW	SW	WSW	W	WNW	NW	NNW			
Au sol	5	..	..	1	..	..	1	..	..	3	3	5	1	3	..	..	..	22	3.6	NE W 6.5
200m	..	..	1	1	..	..	..	1	1	2	..	2	3	10	2	1	..	24	7.5	WNW 22
400	..	1	..	..	..	1	..	1	2	2	..	1	..	5	7	3	1	24	9.6	NW 20
600	..	..	..	..	..	1	..	1	2	2	..	1	..	1	7	7	2	24	10.7	NW 24
800	..	..	..	1	..	..	..	..	2	2	1	1	..	2	5	7	3	24	11.4	NW 23
1000	..	..	..	1	..	..	..	..	1	3	..	1	2	2	2	8	3	23	10.6	NW 22
1500	..	1	..	1	..	..	..	..	..	..	..	3	2	3	4	5	2	21	10.1	SW WSW W NW 15
2000	..	..	..	..	..	..	..	..	..	..	..	4	3	2	2	2	3	16	10.7	SW 25
3000	..	..	..	..	..	..	..	..	..	..	..	1	..	3	1	2	1	8	12.2	W 21
4000	..	..	..	..	..	..	..	..	..	..	..	..	..	1	..	..	..	1	23.0	W 23
5000	..	..	..	..	..	..	..	..	..	..	..	..	..	..	..	..	..	..	..	.....
6000	..	..	..	..	..	..	..	..	..	..	..	..	..	..	..	..	..	..	..	.....
7000	..	..	..	..	..	..	..	..	..	..	..	..	..	..	..	..	..	..	..	.....
8000	..	..	..	..	..	..	..	..	..	..	..	..	..	..	..	..	..	..	..	.....
9000	..	..	..	..	..	..	..	..	..	..	..	..	..	..	..	..	..	..	..	.....
10000	..	..	..	..	..	..	..	..	..	..	..	..	..	..	..	..	..	..	..	.....

Le Chef du Service Météorologique

Stations	Altitude	Pluies				Température						
						Maxima			Minima			
		Total du mois	Nombre de jours	Total de Septembre 1925 à Mai 1926	Moyenne de Septembre à Mai 1901-1910	moyenne	absolue	Dates	moyenne	absolue	Dates	Moyenne
Tabarka	12	58.7	11	903.7	953.0	24.2	31.0	2-31	12.8	10.0	souvent	18.3
Ain Draham	715	119.2	6	1.414.0	1.576.0	23.0	31.0	10-14-15	11.4	5.5	20	17.2
El Feïdja	700	54.8	6	992.2	1.307.0	19.7	28.6	31	10.1	5.0	20	14.9
Ghardimaou	195	35.1	5	432.4	»	27.2	36.4	31	11.6	5.6	20	19.4
Béja	233	32.2	11	569.5	706.0	25.2	36.2	31	11.2	5.2	20	18.2
El Guetna	131	45.5	10	———	»	28.7	36.0	31	11.9	6.0	20	17.8
Chouigui	100	41.8	5	———	528.0	27.8	33.0	12-19-31	10.6	7.0	5	19.2
Chougafa	72	31.0	10	———	»	29.0	38.0	31	13.1	7.0	20	21.0
Bizerte (contrôle)	10	51.0	5	382.1	»	22.7	29.2	2	13.9	11.0	19-20	18.3
Bizerte (Carouba)	3.50	29.7	10	409.6	541.0	23.5	29.3	31	12.7	8.0	20	18.1
Porto-Farina	10	36.7	8	510.5	612.0	24.6	29.0	31	14.2	13.0	souvent	19.4
Selma	8	27.2	7	529.2	548.0	25.5	34.0	31	11.5	6.0	11-12-20-21	18.3
Sidi-Tabet	16	28.4	5	534.6	»	26.1	36.0	31	12.3	7.0	21	19.2
Souk-el-Arba	143	37.0	9	419.6	»	28.0	41.0	31	12.4	6.0	20	20.2
Zaouem	128	39.0	6	437.0	442.0	28.7	40.0	31	9.1	3.0	20	18.9
La Merdja	130	43.0	3	505.3	501.0	25.8	36.0	31	9.4	3.0	20	17.6
Le Thibar	365	47.7	8	556.4	549.0	25.0	36.0	31	12.4	7.0	20	18.7
Téboursouk	425	80.5	6	539.4	435.0	23.6	32.0	31	11.9	6.0	20	17.7
Oued Zarga (Ste Alice)	108	53.5	11	505.7	»	24.8	36.0	31	10.8	5.0	20-29	17.5
Medjez el Bab	54	23.1	6	———	472.0	28.3	39.0	31	9.7	7.2	20	19.0
Djedeïda	21	38.8	8	544.7	»	25.6	33.0	31	10.6	6.0	19	18.1
Tunis	32	23.8	8	495.5	397.0	23.9	31.3	31	12.9	8.0	20	18.4
Salammbô (S.O.S)	5	24.0	3	611.6	»	22.6	30.2	30	14.2	9.6	20	18.4
El Aouina	4	19.9	8	436.1	»	23.1	31.3	31	13.7	9.6	20	18.4
Service Botanique	9	28.8	9	541.0	»	24.5	31.0	31	12.5	7.3	12	18.9
Sedjoumi	10	19.8	4	445.8	»	29.2	35.0	31	12.6	9.0	20	20.9
M. Riro	16	31.2	6	406.5	»	26.6	35.0	31	11.0	6.0	4	18.8
Ain Kettan	200	31.6	7	646.7	»	29.9	39.0	31	9.7	4.0	6-7	19.8
Bridjat	180	47.8	8	452.7	»	29.7	40.0	31	14.4	11.0	3-4-5-27	22.0
Grombalia	50	29.6	9	606.0	442.0	23.8	33.0	31	13.4	10.0	15-20	18.6
Soliman	12	17.9	4	572.3	444.0	25.0	35.5	30	11.6	7.5	24	18.3
Oued-el-Abid	60	37.0	8	713.0	»	23.9	32.0	31	13.5	10.0	21	18.7
Nabeul	11	17.2	5	469.5	»	23.3	31.4	30	13.5	10.2	4	18.1
Hammamet	5	———	———	———	»	———	———	———	———	———	———	———
Kélibia	82	17.0	3	416.0	351.0	23.4	28.0	31	14.0	12.0	12-19-20-24	18.7
Khlédia	35	31.7	5	493.6	»	26.2	32.0	11	9.0	3.0	12	17.6
Ain-et-Asker	100	51.0	6	———	440.0	26.0	34.0	11	13.8	8.0	13	19.9

Humidité relative		Tension de la vapeur d'eau			État du ciel			Nombre de jours de							Nombre de jours pendant lesquels le vent dominant a été									Vent dominant	Observations	
maxima	minima	moyenne	maxima	minima	beau (0à2)	nuag. (3à7)	c. nuag. (8à10)	rosée	brouillard	orage	grêle	gelée	sable	sirocco	N	NE	E	S-E	S	S-W	W	N-W	calme			
100	53	11.9	16.6	8.6	11	10	10	0	3	0	0	0	0	4	2	4	6	4	11	2	0	2	0	S	Sirocco le: 2,8,14.28	
»	»	»	»	»	15	9	2	0	0	0	0	0	0	2	0	2	0	1	2	0	0	21	0	NW	id. le 3, 14	O.J
»	»	»	»	»	19	7	5	15	3	2	0	0	0	6	0	3	0	3	0	6	0	19	0	NW	id. le: 2,12,13,29 30,31.	
»	»	»	»	»	11	20	0	8	0	4	0	0	0	4	15	0	1	0	0	4	1	10	0	N	id le: 2,14.20.31.	
94	15	9.6	15.3	3.6	19	4	8	0	0	0	0	0	0	0	5	4	11	0	0	0	4	7	0	E	———	
»	»	»	»	»	9	15	7	0	0	0	0	0	0	0	0	2	3	0	0	0	0	26	0	NW	———	
»	»	»	»	»	22	3	6	1	0	0	0	0	0	8	4	4	0	5	11	4	0	3	0	S	id le: 12, 13.14, 19 20.21, 30, 31	
»	»	»	»	»	17	8	6	8	0	2	0	0	0	4	0	0	6	0	2	0	0	23	0	NW	id le 1, 4, 15, 31.	
»	»	»	»	»	5	24	2	0	0	1	0	0	0	3	4	4	0	0	1	2	0	20	0	NW	id le 2, 4, 15.	
98	30	10.6	13.5	5.5	3	19	9	1	1	1	0	0	0	2	0	5	2	0	1	1	13	9	0	W	id le 2, 21.	
»	»	»	»	»	»	»	»	0	0	0	0	0	0	2	»	»	»	»	»	»	»	»	»	»	id le 13, 15.	
»	»	»	»	»	0	26	5	0	0	0	0	0	0	0	14	4	1	0	0	0	0	12	0	N	———	
»	»	»	»	»	0	16	15	0	0	0	0	0	0	3	2	0	2	3	0	2	9	13	0	NW	id le 2, 14, 15.	
»	»	»	»	»	6	16	9	0	0	0	0	0	0	4	12	1	2	2	0	0	3	11	0	N	id le: 2, 14, 30, 31.	
»	»	»	»	»	12	11	8	1	1	0	0	0	0	2	1	5	1	0	1	0	0	23	0	NW	id le 10, 14.	
»	»	»	»	»	12	10	9	0	0	0	0	0	0	7	0	6	0	2	2	5	0	16	0	NW	id le 2, 8, 9, 13, 14 30, 31.	
100	26	9.3	12.5	5.8	18	8	5	0	1	5	0	0	0	1	5	2	10	0	0	1	2	11	0	NW	id le 13.	
»	»	»	»	»	15	6	10	0	1	0	0	0	0	0	0	0	0	0	0	0	31	0	0	W	———	
82	33	9.6	12.1	6.3	5	16	1	5	0	1	0	0	0	1	2	0	0	0	1	1	6	5	0	W	Sirocco le 9.	O.J
96	14	9.0	12.8	5.3	7	14	3	0	0	0	0	0	0	4	0	6	0	2	0	4	8	4	0	W	id le 1er, 14, 15, 21.	O.J.
»	»	»	»	»	»	»	»	0	0	1	1	0	0	0	»	»	»	»	»	»	»	»	»	»	grêle le 21.	
96	20	9.98	13.7	4.3	8	14	9	0	1	0	0	0	0	7	2	7	5	3	1	0	1	11	1	NW	id le 2, 13, 14, 15 21, 30, 31.	
100	35	11.7	15.3	7.8	12	16	3	0	0	0	0	0	0	3	5	9	3	3	3	0	2	6	0	NE	id le 14, 15, 31.	
92	24	»	»	»	6	8	17	0	0	1	0	0	0	6	3	10	3	5	0	0	1	8	1	NE	id le 2, 13, 14, 21 30, 31.	
96	22	10.0	12.8	6.5	»	»	»	0	0	0	0	0	0	3	7	3	6	1	0	2	6	6	0	N	id le 14, 30, 31.	
»	»	»	»	»	17	9	5	0	0	0	0	0	0	4	14	0	6	0	4	0	4	3	0	N	id le 2, 14, 15, 31.	
»	»	»	»	»	»	»	»	2	0	0	0	0	0	0	»	»	»	»	»	»	»	»	»	»	———	
»	»	»	»	»	8	15	8	0	0	0	0	0	0	5	6	0	6	1	8	0	5	5	0	S	id le 9, 10, 12, 13, et 14.	
»	»	»	»	»	7	23	1	0	2	0	1	0	0	5	2	2	0	4	0	3	1	19	0	NW	id le 2, 13, 14, 15, 16. grêle le 13.	
»	»	»	»	»	19	5	7	0	0	0	0	0	0	6	1	0	0	13	0	0	14	3	0	W	id le 2, 8, 9, 10, 14 et 31.	
»	»	»	»	»	8	20	3	5	0	0	0	0	0	2	0	0	7	0	0	0	0	24	0	NW	id le 30, 31.	
»	»	»	»	»	»	»	»	0	0	0	0	0	0	8	7	0	1	0	9	1	4	9	0	S-NW	id le 2, 3, 8, 12 13, 21, 30, 31.	
88	26	10.2	14.3	5.9	22	5	4	0	0	0	0	0	0	4	8	1	3	0	3	1	10	4	1	W	id le 3, 12, 21, 30	
»	»	»	»	»	19	7	5	0	0	0	0	0	0	4	2	0	0	3	3	2	5	16	0	NW	id le 3, 13, 14, 15	
»	»	»	»	»	11	12	8	6	0	0	0	0	0	6	0	2	0	0	4	1	2	22	0	NW	id le 2, 3, 14, 15 30 et 31.	
»	»	»	»	»	13	8	6	0	0	0	0	0	0	1	6	0	0	1	0	0	1	12	7	NW	id le 21.	O.J

Stations	Altitude	Pluies				Température						
						Maxima			Minima			
		Total du mois	Nombre de jours	Total de Septembre 1925 à Mai 1926	Moyenne de Septembre à Mai 1901-1910	moyenne	absolue	Dates	moyenne	absolue	Dates	Moyenne
Smindja (Depienne)	135	38.6	9	457.1	»	30.3	40.0	14	9.7	4.0	20	20.0
Zaghouan (Contrôle)	195	61.4	10	530.8	518.0	25.0	36.0	31	14.2	11.0	19-20	19.6
Oued Bridja	450	—	—	—	»	—	—	—	—	—	—	—
Ste-Marie du Zit	120	15.7	5	491.0	»	30.9	39.0	31	13.1	10.0	21	22.0
Saouaf (Ain Tectoum)	200	46.9	7	480.9	»	26.4	35.0	31	14.2	10.0	11-12-19	20.3
Enfidaville +	15	21.3	6	415.1	»	26.4	36.0	30	15.0	11.0	11-19-20	20.7
El Halim	200	40.8	6	—	»	—	—	—	—	—	—	—
Sidi bou Becker	350	24.0	9	485.3	»	23.6	36.0	31	11.4	3.0	5	17.5
Gafour	270	70.9	8	602.6	»	29.7	39.0	31	8.1	5.0	2-7-25	18.9
Djebel Djaugar	321	33.3	6	598.1	436.0	—	—	—	—	—	—	—
Le Kef	670	49.8	9	530.2	394.0	23.6	33.8	31	10.4	4.8	20	17.0
Maotar	937	59.6	9	524.3	375.0	21.7	31.0	31	9.2	5.0	20	15.4
Kef Rebiba	610	50.1	8	505.3	»	24.5	35.0	31	10.9	6.0	20-23	17.7
Sakiet Mine	700	35.0	11	541.4	»	24.7	34.0	31	7.9	2.0	20	16.3
Thala	924	52.3	9	502.9	325.0	23.7	32.0	31	8.0	3.0	20	15.8
Feriana	696	27.3	9	148.9	»	25.6	34.0	31	11.4	6.0	20	18.5
La Fauconnerie	120	gouttes	3	208.9	»	29.7	39.4	31	14.0	10.0	20	21.8
Sidi Bou Zid (Guemouda)	100	3.0	3	—	236.0	24.4	32.0	17	12.4	9.0	23-27	18.4
El Alem (Henrivile)	62	13.9	7	352.6	»	23.7	40.0	31	12.4	8.0	20-21	20.5
Kairouan	50	9.3	7	277.2	237.0	27.7	37.0	31	13.4	8.3	20	20.5
Ste Madeleine d'Ousseltia	431	34.4	12	404.5	»	30.1	38.0	31	11.3	5.0	19	20.7
Ousseltia	400	36.9	8	—	»	26.4	34.0	30	12.0	5.0	19	19.2
Sidi-Saad	133	31.0	4	—	»	27.3	37.0	31	15.5	12.0	20	21.4
La Smala des Souassi	50	6.5	4	267.1	»	24.8	30.0	18-21	12.1	7.0	4	18.4
Akouda	40	5.0	4	401.0	»	—	—	—	10.1	5.0	22	—
Sousse	6	8.8	6	308.0	349.0	23.0	35.1	11	13.8	9.8	20	18.4
Monastir	10	—	—	—	»	—	—	—	—	—	—	—
Mahedia	3	—	—	—	»	—	—	—	—	—	—	—
El-Djem	112	—	—	—	248.0	—	—	—	—	—	—	—
Sfax	8	3.0	4	161.5	192.0	24.1	33.0	10	15.8	11.5	20	19.9
Gabès	7	3.8	3	70.8	170.0	25.3	39.0	10	16.9	12.4	21	21.1
Djerba	5	1.0	2	136,1	231.0	27.8	40.0	10	16.4	14.0	12-13	22.1
Zarzis	0	0.0	0	253.5	»	29.7	43.0	10	15.7	12.0	7-21	22.7
Ben-Gardane	12	1.2	3	315.2	203.0	31.2	45.0	10	15.0	10.0	7.21-22	23.7
Gafsa	340	gouttes	2	43.3	149.0	29.1	37.5	15	16.5	12.0	20	22.8
Metlaoui	224	9.2	7	49.3	109.0	29.4	39.0	15	15.8	10.0	23	22.6
Redeyef	536	6.3	3	46.3	»	29.6	36.0	15	13.2	8.0	25	21.4
El Hamma de Gabès	50	6.3	5	70.2	»	32.5	41.0	31	15.3	10.0	20	23.9
Tozeur	50	21.0	2	33.2	75.0	31.7	40.0	15	15.9	10.0	1	23.8
Kebili	56	5.0	2	23.5	64.0	36.3	43.0	10-16	17.0	14.0	Souvent	26.6
Matmata	560	4.0	2	155.0	200.0	34.2	41.0	14	13.4	9.0	5-6-7	23.8
Médenine	110	0.0	0	132.0	108.0	30.7	42.0	10	16.1	13.0	2-20-21	23.4
Tataouine	263	gouttes	2	71.0	112.0	31.0	42.0	11-16	15.8	11.0	20	23.4
Dehibat	326	0.0	0	145.0	77.0	35.0	43.0	10	10.3	5.0	6	22.6
Fort-Saint	280	gouttes	1	34.4	»	32.5	41.8	10	13.6	7.5	24	23.0

Humidité relative			Tension de la vapeur d'eau			Etat du ciel			Nombre de jours de							Nombre de jours pendant lesquels le vent dominant a été									Vent dominant	Observations
moyenne	maxima	minima	moyenne	maxima	minima	beau (0à2)	nuag. (3à7)	très nuag. (8à10)	rosée	brouillard	orage	grêle	gelée	sable	sirocco	N	NE	E	SE	S	S-W	W	N-W	calme		
»	»	»	»	»	»	10	21	0	3	2	1	0	0	0	6	1	7	6	2	1	5	5	4	0	NE	Sirocco les 8, 12, 13, 15, 17 et 29
»	»	»	»	»	»	17	5	9	0	0	0	0	0	0	2	0	0	4	3	0	0	24	0	0	W	id. le 3, 10
»	»	»	»	»	»	»	»	»	5	0	0	0	0	0	1	14	1	2	3	0	0	2	6	0	NW	id. le 13. ⊙. J. vent
»	»	»	»	»	»	15	6	10	0	0	0	0	0	0	0	18	0	0	0	0	0	4	2	7	N	—
»	»	»	»	»	»	16	15	0	0	0	0	0	0	0	1	0	1	9	0	0	1	2	18	0	NW	id. le 10.
»	»	»	»	»	»																					
60	95	20	»	»	»	21	3	7	0	1	0	0	0	0	2	2	5	0	0	1	2	1	20	0	NW	id. le 13, 29
»	»	»	»	»	»	7	18	5	0	0	2	0	0	0	2	2	0	0	0	1	2	5	20	0	NW	id. le 10, 13. ⊙. J. vent et ciel
»	»	»	»	»	»	9	21	1	0	14	1	0	0	0	8	8	0	0	0	6	2	6	9	0	NW	id. le 2, 3, 8, 10, 11, 12, 14 et 15.
49	96	18	7.1	10.7	2.9	12	13	6	0	0	0	0	0	0	6	12	3	1	0	2	5	4	4	0	N	id. le 8, 10, 13, 14, 15 et 31.
»	»	»	»	»	»	15	12	4	0	0	0	0	0	0	1	0	0	0	0	0	1	17	13	0	W	id. le 20.
62	90	44	9.6	15.5	7.2	16	6	0	0	0	0	0	0	0	3	10	0	0	0	1	2	8	1	0	N	id. le 15, 30, 31.
72	92	43	8.9	11.1	5.2	7	16	8	0	0	0	1	0	0	4	0	0	0	0	0	5	0	26	0	NW	id. le ⊙. J. vent et ciel 4, 7, 8, 11
»	»	»	»	»	»	19	4	4	0	0	2	0	0	0	7	4	0	0	0	8	8	1	6	0	SSW	id. le grêle : 18
34	78	3	6.0	14.3	1.1	25	1	3	0	0	0	0	0	3	10	2	10	1	1	12	2	0	3	0	S	id. le souvent 4, 9, 10, 15, 16, 17, 31. ⊙. J. vent et ciel
55	89	39	11.1	16.2	8.0	16	9	6	0	1	0	0	0	0	9	11	2	1	3	1	7	1	1	4	N	id. souvent
»	»	»	»	»	»	12	18	1	0	1	3	0	0	0	3	3	0	7	1	1	2	9	8	0	W	id. 16, 19, 30.
»	»	»	»	»	»	»	»	»	»	»	»	»	»	»	»	»	»	»	»	»	»	»	»	»	»	
43	98	9	8.3	13.9	3.1	8	16	6	0	0	0	0	0	0	4	5	5	5	5	0	5	0	6	0	NW	id. le 8, 10, 14, 31 ⊙. J. ciel
»	»	»	»	»	»	12	10	9	0	0	4	0	0	0	7	5	5	4	7	2	1	1	5	1	SE	id. le 7, 9, 10, 12, 13, 15 et 21.
»	»	»	»	»	»	»	»	»	0	1	2	0	0	0	6	0	1	0	4	5	7	0	5	0	SW	id. le 8, 9, 10, 11, 15, 30. ⊙. J. vent
77	100	60	»	»	»	17	4	9	0	1	2	0	0	0	6	8	3	2	0	2	2	0	6	7	N	id. à 2, 7, 8, 9, 21, 31 ⊙. J.
»	»	»	»	»	»	11	18	0	9	1	2	0	0	0	4	9	7	0	2	3	1	3	4	0	N	id. le 18, 19, 27, 29 ⊙. J.
»	»	»	»	»	»	4	23	4	0	0	0	0	0	0	7	12	0	4	2	9	0	3	1	0	N	id. le 1, 2, 16, 20, 21, 30 et 31
68	94	42	9.6	13.5	6.0	23	5	3	0	0	0	0	0	0	4	4	1	0	2	2	2	3	16	1	NW	id. le 8, 9, 17 et 31.
64	91	21	11.1	16.4	5.1	25	5	1	0	0	0	0	0	0	7	0	3	6	8	8	2	1	3	0	SE-S	id. le 9, 10, 11, 14, 29 et 30.
57	83	7	10.6	16.9	5.1	20	7	4	0	0	0	0	0	3	4	3	8	1	3	0	4	2	4	6	NE	id. le 1, 8, 10, 15
50	82	7	10.8	15.1	3.8	20	9	2	4	3	0	0	0	1	11	1	3	11	5	5	1	2	3	0	E	id. souvent
»	»	»	»	»	»	26	1	4	0	0	0	0	0	0	3	3	0	9	2	1	1	10	0	0	W	id. le 2, 9, 10
»	»	»	»	»	»	17	9	5	0	0	0	0	0	0	7	1	9	2	9	3	2	0	5	0	NE-SE	id. le 2, 3, 8, 9, 10, 15 et 23.
69	89	40	10.2	16.0	6.8	22	5	4	0	0	0	0	0	2	3	16	8	0	0	2	0	0	3	2	N	id. le 10, 30, 31.
37	77	13	8.2	24.5	3.8	15	4	6	0	0	0	0	0	0	4	0	8	5	1	1	7	1	2	0	NE	id. le 10, 15, 21 et 31 ⊙. J.
»	»	»	»	»	»	»	»	»	»	»	»	»	»	»	»	»	»	»	»	»	»	»	»	»	»	
»	»	»	»	»	»	9	20	2	0	0	0	0	0	0	4	0	3	12	1	3	0	11	1	0	E	id. le 9, 10, 13 et 15
40	92	11	9.3	14.2	4.3	20	6	5	0	0	0	0	0	8	5	0	7	0	3	3	2	5	2	9	NE	id. le 8, 10, 15, 22, 31
»	»	»	»	»	»	25	1	5	0	0	0	0	0	0	2	0	14	3	0	2	0	1	0	11	NE	id. le 15, 16.
»	»	»	»	»	»	17	11	3	0	0	0	0	0	0	6	1	9	4	4	2	7	0	4	0	NE	id. le 3, 10, 15, 16, 22 et 31.
»	»	»	»	»	»	22	3	6	0	0	0	0	0	0	5	3	7	4	2	5	6	3	1	0	NE	id. le 2, 8, 9, 13, 14.
»	»	»	»	»	»	22	4	5	0	0	0	0	0	1	6	7	1	8	3	3	2	6	1	0	E	id. le 9, 10, 14, 15, 22 et 31.
»	»	»	»	»	»	23	5	3	0	0	0	0	0	0	9	3	15	2	2	0	1	2	0	0	NE	id. souvent
23	84	8	6.0	10.3	2.5	25	5	1	0	0	1	0	0	3	6	6	4	2	2	2	3	5	7	0	NW	id. le 2, 4, 9, 10, 14 et 15.

40 - B

Résumé des observations de la station centrale Tunis

Alt. 32 m. - Long. 7°49'47" E - Latit. 36°47'49" N.

L'heure adoptée est celle de l'Europe Centrale

Mois de Juin 1926

Pression barometrique (altitude du baromètre: 22 m)

Moyenne des observations à:	8 heures		759.26
	14 "		758.63
	19 "		758.61
Moyenne mensuelle			758.83
Extrêmes	maxima	763.9	le 8 à 8h.
	minima	754.2	le 13 à 8h

Température sous abri:

Moyenne à 8 heures	21.91	
" à 14 "	26.24	
" à 19 "	22.83	
" des maxima	27.90	
" des minima	16.22	
" 1/2 (M + m)	22.06	
Maximum le plus élevé	35°.0	les 10 et 13
Minimum le plus bas	13°.0	le 22

Température à découvert

Moyenne des maxima	38°.49	
Moyenne des minima	14°.60	
Maximum le plus élevé	48°.2	les 10 et 13
Minimum le plus bas	10°.9	le 9

Actinomètre totaliseur
(Centim. cubes condensés)

Total mensuel	980.2	
Moyenne quotidienne	32.67	
Maximum	41.9	le 7
Minimum	16.1	le 25

Insolation (héliographe Campbell)

Totale mensuelle	337h 44m
Moyenne quotidienne	11h 15m
Maximum "	14h 02m
Minimum "	1h 43m

Humidité relative

Moyenne à 8 heures	58.03
" 14 "	42.53
" 19 "	45.53
" des maxima quotidiens	84.60
" minima "	31.06

Humidité relative (suite)

Maximum mensuelle	93	le 14
Minimum "	13	le 13

Tension de la vapeur

Moyennes: à 8h 11.17 à 14h 10.52 à 19h 10.29

Evaporation (Atmi. Piche)

Totale mensuelle:	205.4
Moyenne quotidienne	6.84

Maxima: 9.2 le 5 Minima: 3.5 le 21

Pluie

Totale mensuelle	5.1
Nombre de jours de pluie	6
Total depuis le 1er septembre	500.6

Etat du ciel:

Nombre de jours

beaux: 16 - nuageux: 6 - couverts: 8

Moyenne de l'état du ciel

à 8h. 3.60 à 14h. 3.83 à 19h. 4.00

Nébulosité moyenne: 3.78

Nébulosité

	0 à 2	3 à 7	8 à 10
à 8 heures	17	6	7
à 14 "	15	7	8
à 19 "	15	6	9

Régime des vents

Fréquence	N	NE	E	SE	S	SW	W	NW	Calme
à 8 heures	0	1	0	0	0	5	2	14	8
" 14 "	1	10	5	1	0	0	0	13	0
" 19 "	1	7	5	3	0	0	0	14	0

Vitesse (anémom. cinémographe)

Moyenne mensuelle ou quotidienne	24.25	
Maxima quotidien	4.10	
Minima quotidien	1.26	

Journées ayant fourni les vitesses moyennes les plus fortes

le 7	par vent de	NW	vit. moye:	4.10
le 26	"	NW	"	3.97
le 27	"	NW	"	3.60
le 19	"	NW	"	3.30

Vitesse maximum enregistrée 9.0

le 7 à 13h 14m par vent de NW

Phénomènes accidentels:

Nombre de jours de:

Rosée	0	Brouillards	0	Orages	2
Grêle	0	Gelée	0		

Siroccos les: 5, 9, 10, 12, 13, 18, 23, 25

Sondages aérologiques effectués à la station maritime de Karouba.

Mois de Juin 1926

Direction et vitesses du vent aux diverses altitudes

Altitudes en mètres	Nombre d'observations de																	Total des observations	Vitesse moyenne en mètres par seconde	Plus grande vitesse observée
	CALME	N	NNE	NE	ENE	E	ESE	SE	SSE	S	SSW	SW	WSW	W	WNW	NW	NNW			
Au sol	7	..	..	3	3	2	..	..	..	1	..	..	5	14	12	2	1	50	5.5	W – 16
200m	1	..	2	1	4	2	..	..	..	2	..	1	2	11	18	5	1	50	6.7	W – 19
400	..	1	2	2	3	2	..	..	..	1	1	1	1	8	19	8	1	50	7.9	WNW – 19
600	..	3	1	2	..	3	..	2	..	2	..	2	1	5	16	11	2	50	8.2	WNW – 22
800	..	1	1	2	1	4	..	1	..	1	1	1	..	11	9	15	2	50	8.7	W – 26
1000	..	3	..	1	1	2	1	1	1	2	1	1	3	5	13	8	7	50	8.5	WNW – 22
1500	..	..	1	..	1	1	1	1	3	1	1	1	1	12	11	10	4	49	9.2	WNW – 20
2000	..	..	1	..	..	..	..	..	..	1	1	3	5	12	10	8	6	47	9.9	W – 23
3000	..	2	..	..	..	..	..	..	..	..	1	..	3	8	8	5	1	28	13.1	WSW W – 25
4000	..	..	..	..	..	..	..	..	..	..	..	..	1	1	4	..	..	6	18.6	W-WNW – 23
5000	..	..	..	..	..	..	..	..	..	..	..	..	1	..	1	1	..	3	18.6	NW – 22
6000	..	..	..	..	..	..	..	..	..	..	..	..	..	1	..	..	..	1	12.0	W – 12
7000	..	..	..	..	..	..	..	..	..	..	..	..	..	1	..	..	..	1	15.0	W – 15
8000	..	..	..	..	..	..	..	..	..	..	..	..	..	..	..	..	..	..	..	.....
9000	..	..	..	..	..	..	..	..	..	..	..	..	..	..	..	..	..	..	..	.....
10000	..	..	..	..	..	..	..	..	..	..	..	..	..	..	..	..	..	..	..	.....

Sondages aérologiques effectués à la station maritime d'El Djouïna

Mois de Juin 1926

Direction et vitesses du vent aux diverses altitudes

Altitudes en mètres	Nombre d'observations de																	Total des observations	Vitesse moyenne en mètres par seconde	Plus grande vitesse observée
	CALME	N	NNE	NE	ENE	E	ESE	SE	SSE	S	SSW	SW	WSW	W	WNW	NW	NNW			
Au sol	9	..	..	..	..	..	..	..	1	2	3	1	2	4	1	1	1	25	4.4	SSE – 10
200m	..	..	..	..	..	..	1	1	..	2	1	3	..	8	7	1	1	25	5.3	WNW – 12
400	..	..	..	..	..	..	..	1	..	2	1	3	..	3	8	6	1	25	7.5	WNW – 15
600	..	..	..	..	..	..	1	..	..	2	1	1	2	2	9	7	.	25	7.9	WNW – 15
800	..	..	..	..	..	..	..	..	1	2	..	2	1	2	5	8	4	25	8.5	WNW – 19
1000	..	1	..	..	..	..	..	..	..	2	2	..	1	4	5	5	5	25	8.2	NNW – 15
1500	..	1	..	..	..	..	..	..	..	..	..	1	3	5	7	5	2	24	8.6	WNW – 15
2000	..	1	..	..	..	..	..	..	..	..	..	..	4	8	5	..	3	21	10.4	WNW – 15
3000	..	1	..	..	..	..	..	..	..	..	..	..	..	2	3	..	..	6	13.5	W – 25
4000	..	..	..	..	..	..	..	..	..	..	..	..	..	..	1	..	..	1	7.0	WNW – 7
5000	..	..	..	..	..	..	..	..	..	..	..	..	..	..	1	..	..	1	13.0	WNW – 13
6000	..	..	..	..	..	..	..	..	..	..	..	..	..	1	..	..	..	1	11.0	W 11
7000	..	..	..	..	..	..	..	..	..	..	..	..	..	..	..	..	..	...	...	.....
8000	..	..	..	..	..	..	..	..	..	..	..	..	..	..	..	..	..	...	...	.....
9000	..	..	..	..	..	..	..	..	..	..	..	..	..	..	..	..	..	...	...	.....
10000	..	..	..	..	..	..	..	..	..	..	..	..	..	..	..	..	..	...	...	.....

Le Chef du Service Météorologique
G. GINESTOUS

Stations	Altitude	Pluies				Température						
						Maxima			Minima			
		Total du mois	Nombre de jours	Total de Septembre à Juin 1925 1926	Moyenne de Septembre à Juin 1901-1910	moyenne	absolue	Dates	moyenne	absolue	Dates	Moyenne
Tabarka	12	8.0	3	911.7	970.0	27.7	35.0	15	16.0	11.0	4	21.8
Aïn Draham	715	9.2	4	1423.2	1614.0	27.5	36.0	14	13.3	8.0	4	20.4
El Feïdja	700	5.1	4	997.8	1334.0	23.9	33.2	12	13.7	9.0	4	18.8
Ghardimaou	195	0	4	432.4	»	30.5	40.0	12	14.7	10.0	4	22.6
Béja	233	34.7	5	604.2	722.0	29.6	39.0	12	14.0	9.8	4	21.8
El Guetna	132	—	—	—	»	—	—	—	—	—	—	—
Chougui	100	0.0	0	—	»	31.0	41.0	24	14.0	8.0	6-7	22.5
Chougafa	72	3.0	6	—	»	32.9	42.0	24	16.5	13.0	4	24.7
Bizerte (Contrôle)	10	1.6	2	383.7	»	26.9	34.4	10	15.0	9.0	4	20.9
Bizerte (Karoubi)	3.50	3.6	5	413.2	564.0	26.4	33.0	10	16.4	12.0	4	21.4
Porto-Farina	10	10.3	3	520.8	630.0	27.9	34.0	10	17.1	12.0	5	22.5
Selma	8	4.9	3	534.1	568.0	29.4	37.0	24	15.0	10.0	9	22.2
Sidi Tabet	16	0.0	0	534.6	»	32.0	48.0	24	14.6	10.0	9	23.3
Souk el Arba	143	58.8	4	478.1	»	31.6	46.0	12	15.7	11.0	2	23.6
Zaouem	128	4.0	3	441.0	456.0	31.[illegible]	47.0	12	12.5	8.0	5-9-30	24.1
La Merdja	130	9.2	5	514.[illegible]	522.0	32.0	42.0	12	14.6	9.0	2	23.3
Le Thibar	365	20.6	6	577.0	574.0	29.4	40.0	12	15.4	11.0	8	22.4
Téboursouk	425	9.5	3	548.9	461.0	28.3	35.0	13	14.5	11.0	4-14	21.4
Oued Zarga (St Alice)	108	14.7	4	520.4	»	30.2	39.4	12	14.6	9.6	9	22.4
Medjez el Bab	54	8.9	3	—	490.0	32.0	40.2	24	12.8	9.8	22	22.4
Djédéida	21	4.1	6	548.8	»	27.9	38.0	24	15.1	12.0	8	21.5
Tunis	32	5.1	6	500.6	409.0	27.9	35.0	10-13	16.2	13.0	22	22.0
Salammbo (S.O.S)	5	10.4	1	622.0	»	25.8	32.4	25	16.8	13.0	4	21.3
El Aouina	4	9.2	6	445.3	»	26.8	34.8	24	17.0	13.7	4	21.9
Service botanique	9	2.1	6	543.1	»	29.2	37.0	25	14.4	9.2	9	21.8
Sedjoumi	10	9.4	2	455.2	»	34.4	41.0	10	14.8	9.4	10	24.6
M'Rira	16	6.8	4	413.8	»	30.8	41.0	24	13.6	9.0	9	22.2
Aïn Kettar	200	23.4	2	670.1	»	35.5	44.0	13-24	15.3	11.0	4-5-7	25.4
Dridjat	180	13.1	6	465.8	»	35.2	47.0	12-18	16.0	12.0	3	25.6
Grombalia	50	3.8	2	609.3	456.0	27.5	37.0	24	16.2	13.0	4-9	21.8
Soliman	12	4.3	2	577.1	470.0	30.2	39.5	24	17.6	12.5	10	23.9
Oued el Abid	60	1.2	6	714.2	»	27.4	37.0	13	16.4	13.0	4-9-18	21.9
Nabeul	11	9.0	1	478.5	»	26.8	34.4	25	17.2	13.4	4	22.0
Hammamet	5	—	—	—	—	—	—	—	—	—	—	—
Kélibia ×	32	1.0	1	417.0	358.0	28.0	35.0	26	17.2	14.0	5-20	22.6
Khlédia	35	23.8	2	517.4	»	31.1	40.0	13	11.2	7.0	9	21.1
Aïn el Asker	100	22.5	6	—	401.0	33.1	42.0	24	17.9	14.0	9	25.5

Juin 1926

Humidité relative			Tension de la vapeur d'eau			Etat du ciel			Nombre de jours de							Nombre de jours pendant lesquels le vent dominant a été									Vent dominant	Observations
moyenne	maxima	minima	moyenne	maxima	minima	beau (0 à 2)	nuag. (3 à 7)	tr. nuag. (8 à 10)	rosée	brouillard	orage	grêle	gelée	sable	sirocco	N	N-E	E	S-E	S	S-W	W	N-W	calme		
65	82	36	13.4	16.2	8.7	15	6	9	0	0	0	0	0	0	6	6	5	7	4	6	2	0	0	0	E	sirocco le: 9.12.13.24.25 29.
»	»	»	»	»	»	15	10	0	2	4	0	0	0	0	1	2	1	1	0	1	0	6	14	0	NW	id. le 25 O.J
»	»	»	»	»	»	12	16	2	3	7	2	0	0	0	7	0	0	0	0	0	9	0	17	4	NW	id. le 5.6.12.18.23.24.24
»	»	»	»	»	»	8	22	0	1	0	5	0	0	0	1	17	1	0	0	1	0	0	11	0	N	id. le: 13
48	96	19	10.1	17.8	5.9	16	9	5	0	0	2	0	0	0	4	6	1	6	2	2	0	2	10	1	NW	id le: 12.18.24.25
»	»	»	»	»	»	8	3	0	0	0	0	0	0	0	1	0	0	0	0	0	0	0	13	0	NW	id. le: 13
»	»	»	»	»	»	22	6	2	0	0	0	0	0	0	5	6	3	1	2	2	5	1	10	0	NW	id. le 12.13.14.25.26
»	»	»	»	»	»	17	9	4	0	0	2	0	0	0	6	11	0	3	0	1	0	1	14	0	NW	id. le: 5.10.12.13.24.25
»	»	»	»	»	»	13	17	0	0	0	0	0	0	0	2	0	6	0	0	0	2	0	23	0	NW	id. le: 6.13
62	94	18	12.4	21.4	6.0	13	11	6	0	0	0	0	0	0	3	0	3	5	0	0	0	11	11	0	W.NW	id le: 5.12.13
»	»	»	»	»	»	»	»	»	»	»	»	»	»	»	1	»	»	»	»	»	»	»	»	»	»	id. le: 10
»	»	»	»	»	»	0	28	2	0	0	0	0	0	0	0	20	1	3	0	0	0	0	6	0	N	—
»	»	»	»	»	»	2	20	8	0	0	0	0	0	0	3	0	0	0	3	1	0	5	21	0	NW	id. le: 5.11.12
»	»	»	»	»	»	18	5	7	0	0	0	0	0	0	7	12	5	1	0	0	0	5	6	1	N	id. le 9.10.11.12.17.18.30
»	»	»	»	»	»	13	10	7	0	0	0	0	0	0	3	4	7	1	0	0	0	0	18	0	NW	id. le 12.13.24
»	»	»	»	»	»	14	9	7	0	0	0	0	0	0	13	0	6	0	4	0	10	0	10	0	SW.NW	id. souvent
64	95	33	10.9	14.3	7.2	20	2	8	0	0	3	0	0	0	2	4	1	9	1	0	1	4	10	0	NW	id. le = 10.25
»	»	»	»	»	»	20	6	4	0	0	0	0	0	0	0	0	0	0	0	0	0	29	1	0	W	—
47	92	25	10.3	13.5	7.4	6	8	1	0	0	4	0	0	0	3	5	2	0	1	3	0	5	8	2	NW	O.J. sirocco le: 5.9.24
44	78	17	9.8	14.3	5.4	8	15	3	0	0	0	0	0	0	5	0	4	6	2	0	4	9	1	0	W	id le = 5.10.12.18.25 O.J
»	»	»	»	»	»	»	»	»	»	»	»	»	»	»	»	»	»	»	»	»	»	»	»	»	»	—
48	93	13	10.6	16.3	5.8	15	7	8	0	0	2	0	0	0	8	1	10	5	1	0	0	0	13	0	NW	id le: 5.9.10.12.13.18.23.25
65	98	34	12.9	22.1	8.1	15	13	0	0	0	1	0	0	0	4	6	9	5	1	2	0	0	7	0	NE	id le: 10.13.24.25 O.J.
63	97	25	»	»	»	13	8	9	0	0	1	0	0	0	8	2	18	1	2	0	0	0	7	0	NE	id le: 9.10.12.13.18.23.24.25
54	80	29	12.5	21.7	6.8	»	»	»	0	0	1	0	0	0	2	0	1	3	0	4	3	13	6	0	W	id. le: 9.30
»	»	»	»	»	»	21	5	4	0	0	1	0	0	0	5	5	5	13	2	3	0	1	1	0	E	id le: 5.10.11.12.13
»	»	»	»	»	»	»	»	»	1	0	0	0	0	0	5	»	»	»	»	»	»	»	»	»	»	id le: 5.10.12.13.24
»	»	»	»	»	»	16	7	7	0	0	1	1	0	0	4	11	0	9	3	3	0	3	1	0	N	id le: 5.6.9.24 Grêle le: 21
»	»	»	»	»	»	9	21	0	2	0	1	1	0	0	6	0	5	1	4	0	5	1	14	0	NW	id le: 12.13.18.23.25.30. grêle le 13
»	»	»	»	»	»	19	9	2	0	0	1	0	0	0	4	2	0	3	4	1	1	13	6	0	W	id le 9.10.24.30
»	»	»	»	»	»	19	11	0	0	0	0	0	0	0	7	0	0	3	1	9	0	0	16	1	NW	id le 10.11.12.13.24.25.26
»	»	»	»	»	»	»	»	»	0	0	2	0	0	0	5	10	0	0	1	6	1	3	9	0	N	id le 5.10.13.23.24
63	77	45	12.3	16.6	8.4	22	4	4	0	0	0	0	0	0	5	2	0	2	0	4	0	12	2	8	W	id le: 10.11.12.13.25 Secousse le 8.
»	»	»	»	»	»	25	4	1	0	0	0	0	0	0	6	1	0	0	0	5	3	9	12	0	NW	id. le 4.10.13.19.24.25
»	»	»	»	»	»	21	8	1	6	0	2	0	0	0	9	2	1	4	1	2	6	2	12	0	NW	id = souvent
»	»	»	»	»	»	15	7	6	0	0	1	0	0	0	4	1	1	0	0	0	2	2	16	0	NW	id - le 8.9.10.13. OJ

Stations	Altitude	Pluies: Total du mois	Pluies: Nombre de jours	Pluies: Total de Septembre 1925 à Juin 1926	Pluies: Moyenne de Septembre à Juin 1901-1910	Température: Maxima moyenne	Maxima absolue	Maxima Dates	Minima moyenne	Minima absolue	Minima Dates	Moyenne
Smindja (Décienne)	135	33.0	3	490.1	»	33.9	43.0	13	13.1	9.0	6	23.5
Zaghouan (Contrôle)	195	45.1	5	575.9	528.0	29.6	38.0	10	17.4	13.0	4	23.5
Oued Dridja	450	15.2	3	—	»	29.1	39.0	24	15.5	10.5	4	22.3
Ste Marie du Zit	120	54.3	3	545.3	»	—	—	—	—	—	—	—
Saouaf (Ain Zectoun)	200	25.0	8	505.9	»	31.0	38.0	11 – 12	17.4	15.0	souvent	24.2
Enfidaville +	15	13.6	3	428.7	»	30.5	37.0	25	16.7	13.0	21	23.6
El Haliu	200	—	—	—	—	—	—	—	—	—	—	—
Sidi bou Becker	350	31.3	3	516.6	»	29.9	37.0	12 – 24	15.7	12.0	souvent	22.8
Gafour	270	9.0	1	612.6	»	31.1	38.0	27	13.7	10.0	20 – 21	22.4
Djebel Djougar	321	14.7	1	612.8	465.0	—	—	—	—	—	—	—
Le Kef	670	11.7	2	541.9	432.0	27.6	39.4	12	14.1	9.0	8	20.7
Mactar	937	6.5	4	530.8	413.0	27.8	38.0	12	13.8	8.0	21 – 22	20.8
Kef-Rebiba	610	5.8	3	511.1	»	30.0	42.0	12	14.5	10.0	2 – 8	22.2
Sakiet-Mine	700	gttes	1	541.4	»	28.8	41.0	13	12.6	7.0	4	20.7
Tfiala	924	11.6	6	514.5	349.0	29.4	42.0	13	13.0	9.0	8	21.2
Feriana	696	13.8	6	162.7	»	30.9	38.0	12	15.4	11.0	souvent	23.1
La Fauconnerie	120	1.4	3	210.3	»	34.0	42.0	24	16.4	13.2	4	25.2
Sidi bou Zid (Guemonda)	100	3.0	1	—	244.0	33.5	39.0	8	14.2	13.0	souvent	23.8
El Haleem (Henriville)	62	23.6	2	375.2	»	33.1	42.0	24	15.6	12.0	4	24.3
Kairouan	50	17.7	7	294.9	254.0	31.7	40.0	24	15.5	8.8	3	23.6
Ste Madeleine d'Oussettia	491	21.1	8	435.6	»	34.9	46.0	10	14.5	10.0	3	24.7
Oussettia	400	27.0	2	—	»	29.6	36.0	12 – 13	18.7	11.0	1 – 3	24.1
Sidi Saad	138	6.5	1	—	»	32.5	39.5	24	19.8	16.0	4	26.1
La Smala des Souassi	50	2.5	3	269.6	»	31.4	39.0	19	14.6	10.0	1	23.0
Akouda	40	9.5	3	410.5	»	31.5	41.0	24	12.3	8.0	20 – 21	21.9
Sousse	6	10.6	4	318.6	359.0	25.4	37.0	25	17.4	15.2	21	21.4
Monastir	10	—	—	—	»	—	—	—	—	—	—	—
Mahdia	3	—	—	—	»	—	—	—	—	—	—	—
El Djem	112	—	—	—	255.0	—	—	—	—	—	—	—
Sfax	8	2.5	3	164.0	196.0	26.2	30.0	27	18.3	15.0	4 – 22	22.2
Gabès	7	gttes	1	70.8	171.0	26.2	37.4	13	19.8	14.8	10	23.0
Djerba	5	3.5	3	139.6	236.0	28.7	38.0	24	18.9	13.5	9	23.8
Zarzis	0	2.6	2	256.1	»	31.5	45.0	25	18.3	15.0	21 – 22	24.9
Bey Gardane	12	3.5	2	318.7	204.0	33.1	47.0	13	18.2	14.0	9 – 10	25.6
Gafsa	340	gttes	2	43.3	155.0	33.6	41.0	12	20.0	16.0	4	26.8
Metlaoui	224	gttes	4	49.3	111.0	34.7	42.2	13	19.5	15.2	4	27.1
Redeyef	536	3.6	1	49.9	»	34.8	40.3	13	17.4	13.5	4 – 9	26.1
El Hamma de Gabès	50	gttes	3	70.2	»	35.0	46.0	24	17.8	14.0	9	26.4
Tozeur	50	1.0	2	34.2	78.0	37.0	45.0	12	19.4	16.0	22	28.2
Kébili	56	4.0	1	32.5	68.0	42.8	49.0	12 – 13 – 14	21.8	16.0	22	32.3
Matmata	560	2.0	1	157.0	202.0	36.6	47.0	14	16.4	8.0	9	26.5
Médenine	110	0.0	3	138.0	109.0	33.2	46.0	13	18.6	12.0	4	25.9
Tataouine	263	17.0	3	88.0	112.0	33.8	48.0	14	18.4	14.0	9	26.1
Dehibat	326	3.5	1	148.5	0	39.7	49.0	12 – 13	12.5	6.0	4 – 5 – 9	25.6
Fort-Saint	280	gttes	2	34.4	»	38.8	45.2	7	19.4	11.8	22	29.1

Humidité relative			Tension de la vapeur d'eau			Etat du ciel			Nombre de jours de							Nombre de jours pendant lesquels le vent dominant a été									Vent dominant	Observations
moyenne	maxima	minima	moyenne	maxima	minima	beau (0 à 2)	nuag. (3 à 7)	très nuag. (8 à 10)	rosée	brouillard	orage	grêle	gelée	sable	sirocco	N	NE	E	SE	S	SW	W	NW	calme		
"	"	"	"	"	"	12	16	2	0	0	2	0	0	0	4	2	6	3	2	0	2	9	6	0	W	sirocco le: 10.13.18.23
"	"	"	"	"	"	21	7	2	0	0	0	0	0	0	4	0	1	6	3	0	0	19	1	0	W	id le: 10.12.13.24
51	95	11	"	"	"	22	5	3	0	0	0	0	0	0	4	9	3	0	3	3	0	1	11	0	NW	id le: 9.13.24.30
"	"	"	"	"	"	"	"	"	"	"	"	"	"	"	"	"	"	"	"	"	"	"	"	"	"	
"	"	"	"	"	"	20	4	6	0	0	2	0	0	0	1	15	0	0	1	0	0	4	2	8	N	id le: 6
"	"	"	"	"	"	19	10	1	0	0	0	0	0	0	2	0	11	5	0	0	0	2	12	0	NW	id le: 9.30
53	90	20	"	"	"	25	4	1	0	0	0	0	0	0	1	0	7	0	1	0	2	0	20	0	NW	id le 6
"	"	"	"	"	"	22	7	1	0	0	1	0	0	0	0	14	0	0	0	0	0	0	16	0	NW	
"	"	"	"	"	"	20	10	0	0	6	1	0	0	0	10	2	0	1	0	4	6	7	10	0	NW	id souvent
41	92	12	8.1	11.8	4.5	17	12	1	0	0	0	0	0	0	7	13	11	0	0	1	1	4	0	0	N	id le 5.9.12.13.18.23.30
"	"	"	"	"	"	19	10	1	0	0	0	0	0	0	5	0	0	0	0	0	6	14	10	0	W	id le: 5.10.11.12.13
50	69	21	9.9	13.0	7.0	20	10	0	0	0	0	0	0	0	3	8	1	1	0	2	1	7	10	0	NW	id le: 13.24.25
61	80	30	9.7	13.9	6.1	17	8	5	0	0	0	0	0	0	6	0	0	0	0	0	6	3	21	0	NW	id le: 1.2.3.11.13.23
"	"	"	"	"	"	21	5	1	0	0	4	1	0	0	11	0	0	0	0	11	7	0	9	0	S	id: souvent grêle 19.0J
30	100	3	6.7	16.3	1.1	19	3	5	0	0	0	0	0	1	9	1	11	0	0	9	5	0	2	1	NE	id: souvent 0J ciel clair
49	65	31	12.8	17.9	8.3	21	8	1	0	0	0	0	0	0	5	9	11	2	0	2	3	1	1	1	NE	id le: 9.10.12.19.24
"	"	"	"	"	"	27	3	0	0	0	2	0	0	0	10	5	0	7	4	1	6	3	4	0	E	id: souvent.
"	"	"	"	"	"	"	"	"	"	"	"	"	"	"	"	"	"	"	"	"	"	"	"	"	"	
35	100	11	8.9	14.4	5.7	19	8	3	0	0	0	0	0	0	11	7	6	1	1	1	5	1	4	4	N	id: souvent
"	"	"	"	"	"	15	12	3	0	0	4	0	0	0	9	11	1	3	7	3	2	0	3	0	N	id: souvent
"	"	"	"	"	"	"	"	"	0	0	0	0	0	0	6	0	2	0	4	4	2	0	4	0	SE.S B.W	id le: 4.9.10.11.12.13 D. vent
73	96	50	"	"	"	21	4	5	0	0	0	0	0	0	8	16	0	0	3	10	0	0	1	0	N	id le: 5.10.11.12.13.18.24.30
"	"	"	"	"	"	23	7	0	0	0	0	0	0	0	7	3	2	4	4	4	1	8	4	0	W	id le: 17.18.19.20.23.29.30
"	"	"	"	"	"	4	25	1	0	0	0	0	0	0	7	11	4	2	2	7	0	4	0	0	N	id le: 10.11.12.16.23.24.2[illegible]
70	87	41	12.1	17.9	7.5	29	1	0	0	0	0	0	0	0	4	7	0	0	1	4	5	1	12	0	NW	id le: 10.19.23.30
60	94	31	12.0	15.7	8.1	23	5	2	0	0	0	0	0	0	5	1	4	12	13	0	0	0	0	0	SE	id le: 9.12.13.19.24
66	83	43	13.9	19.5	9.0	23	5	2	0	0	0	0	0	0	4	3	9	4	5	0	1	0	5	3	NE	id le: 12.13.22.30
58	79	17	13.2	19.6	7.6	21	7	2	0	1	2	0	0	0	5	3	11	11	2	2	0	0	1	0	NE.E	id le: 10.12.13.24.30
"	"	"	"	"	"	28	1	1	0	0	0	0	0	1	0	15	0	10	0	0	0	4	1	0	N	
"	"	"	"	"	"	25	5	0	0	0	0	0	0	0	6	1	17	2	6	0	1	0	3	0	NE	id le: 1.10.13.14.25.30
70	82	48	13.1	20.3	10.1	28	0	2	0	0	0	0	0	0	3	13	9	0	0	3	0	0	4	1	N	id le: 12.13.19.
25	34	12	7.2	10.3	4.4	18	5	2	0	0	1	0	0	0	4	1	9	9	2	0	4	0	0	0	NE.E	id le: 10.13.24.30.0J
"	"	"	"	"	"	26	4	0	0	0	0	0	0	0	2	19	8	0	0	0	0	0	3	0	N	id le: 12.13
"	"	"	"	"	"	10	20	0	0	0	0	0	0	0	0	0	1	19	0	0	0	10	0	0	E	
44	82	18	14.1	27.6	7.4	23	6	1	0	0	1	0	0	0	4	0	13	0	0	1	3	4	4	5	NE	id le 1.10.11.14
"	"	"	"	"	"	27	1	2	0	0	1	0	0	0	3	0	23	0	0	0	0	0	0	7	NE	id le 12.13.14
"	"	"	"	"	"	26	3	1	0	0	0	0	0	0	8	0	7	1	15	0	4	0	3	0	S.E	id le: 1.12.13.14.17.19.24.2[illegible]
"	"	"	"	"	"	28	0	2	0	0	0	0	0	0	5	0	9	6	4	1	1	1	2	6	NE	id le: 13.18.23.29.30
"	"	"	"	"	"	25	2	3	0	0	0	0	0	0	4	6	6	12	0	1	2	3	0	0	E	id le: 14.24.25.30
"	"	"	"	"	"	27	1	2	0	0	0	0	0	0	5	4	18	0	0	4	4	0	0	0	NE	id le: 6.10.11.12.25
26	68	5	7.8	15.6	2.4	20	8	2	0	0	2	0	0	0	6	3	5	2	4	0	2	8	5	1	W	id le: 7.11.12.13.17.26

Résumé des observations de la station centrale Tunis

Alt. 32m. - Long. 7°49'47" E - Latit. 36°47'49" N.

L'heure adoptée est celle de l'Europe Centrale

Mois de Juillet 1926

Pression barometrique (altitude du baromètre: 22m)

Moyenne des observations à:	8 heures		759.80
	14 "		759.14
	19 "		759.05
Moyenne mensuelle			759.33
Extrêmes	maxima	763.6	le 29 à 8h
	minima	755.0	le 6 à 14

Température sous abri:

Moyenne à 8 heures		23.91
" à 14 "		28.84
" à 19 "		25.15
" des maxima		30.40
" des minima		18.52
" ½ (M + m)		24.46
Maximum le plus élevé	39.4	le 20
Minimum le plus bas	15.1	le 24

Température à découvert

Moyenne des maxima		40.17
Moyenne des minima		16.84
Maximum le plus élevé	48.8	le 16
Minimum le plus bas	13.1	le 24

Actinomètre totaliseur

(Centim. cubes condensés)

Total mensuel		1098.6
Moyenne quotidienne		35.43
Maximum	40.9	le 22
Minimum	24.0	le 28

Insolation (héliographe Campbell)

Totale mensuelle	377h. 56m
Moyenne quotidienne	12h. 11m
Maximum "	14h. 00m
Minimum "	5h. 20m

Humidité relative

Moyenne à 8 heures	56.22
" 14 "	42.25
" 19 "	48.32
" des maxima quotidiens	84.12
" minima "	31.09

Humidité relative (suite)

Maximum mensuelle	90	les 14 . 15 . 18
Minimum "	19	le 25

Tension de la vapeur

Moyennes: à 8h 12.56 à 14h 12.11 à 19h 11.80

Evaporation (Atmi. Piche)

Totale mensuelle:	232.7
Moyenne quotidienne	7.50

Maxima: 11.2 le 29 Minima: 3.5 le 18

Pluie

Totale mensuelle	10.9
Nombre de jours de pluie	3
Total depuis le 1er septembre	511.5

Etat du ciel:

Nombre de jours

beaux: 20 - nuageux: 10 - couverts: 1

Moyenne de l'état du ciel

à 8h. 1.87 à 14h. 2.70 à 19h. 2.74

Nébulosité

	0 à 2	3 à 7	8 à 10
à 8 heures	22	6	3
à 14 "	19	9	3
à 19 "	21	4	6

Nébulosité moyenne : 2.42

Régime des vents

Fréquence	N	NE	E	SE	S	SW	W	NW	Calme
à 8 heures	2	0	0	0	0	4	5	7	13
" 14 "	0	9	8	2	0	0	0	12	0
" 19 "	0	14	2	2	0	0	0	13	0 - 3

Vitesse (anémom. cinémographe)

Moyenne mensuelle ou quotidienne { 2.89

Maxima quotidien 6.33

Minima quotidien 1.52

Journées ayant fourni les vitesses moyennes les plus fortes

le 10	par vent de	NW	vit. moy.: 6.33
le 9	"	NW	" 4.99
le 8	"	NW	" 4.88
le 29	"	NW	" 4.37

Vitesse maximum enregistrée 10.9

le 10 à 14h.10 par vent de: W.N.W

Phénomènes accidentels:

Nombre de jours de:

Rosée 0 Brouillards 3 Orages 1

Grêle 0 Gelée 0

Siroco les: 4 . 6 . 16 . 20 . 26 .

50 - B

Sondages aérologiques effectués à la station maritime de Karouba.

Mois de Juillet 1926

Direction et vitesses du vent aux diverses altitudes

Altitudes en mètres	Nombre d'observations de																	Total des observations	Vitesse moyenne en mètres par seconde	Plus grande vitesse observée
	CALME	N	NNE	NE	ENE	E	ESE	SE	SSE	S	SSW	SW	WSW	W	WNW	NW	NNW			
Au sol	6	..	1	1	8	..	..	..	..	3	..	..	1	14	16	5	2	52	7.0	W 14
200m	2	..	1	2	..	1	..	3	..	3	1	..	1	10	19	7	2	52	8.3	WNW 21
400	1	..	1	1	2	1	..	2	..	4	1	..	1	6	23	7	2	52	9.5	WNW-W 20
600	1	..	1	2	..	1	..	1	2	3	1	..	2	6	17	12	3	52	9.8	WNW 22
800	..	..	..	2	1	1	..	1	1	3	2	..	..	8	18	10	5	52	9.6	WNW 24
1000	..	2	..	..	3	..	..	3	..	..	3	2	1	5	15	15	3	52	9.8	WNW 22
1500	..	1	..	1	1	1	..	1	..	1	1	1	2	7	12	15	6	50	10.8	NW 26
2000	..	2	1	1	..	..	..	1	1	1	..	2	1	3	17	8	1	39	11.2	SW 22
3000	..	2	..	1	..	..	..	..	..	1	..	3	..	3	7	4	2	23	12.4	SW 27
4000	..	..	..	..	..	..	..	..	..	..	..	1	1	..	2	2	..	6	13.3	WNW 29
5000	..	..	..	..	..	..	..	..	..	..	..	..	..	..	1	..	..	1	11.0	WNW 11
6000	..	..	..	..	..	..	..	..	..	..	..	..	..	..	..	1	..	1	10.0	NW 10
7000	..	..	..	..	..	..	..	..	..	..	..	..	..	..	..	..	..			
8000	..	..	..	..	..	..	..	..	..	..	..	..	..	..	..	..	..			
9000	..	..	..	..	..	..	..	..	..	..	..	..	..	..	..	..	..			
10000	..	..	..	..	..	..	..	..	..	..	..	..	..	..	..	..	..			

Sondages aérologiques effectués à la station maritime de El Aouïna

Mois de Juillet 1926

Direction et vitesses du vent aux diverses altitudes

Altitudes en mètres	Nombre d'observations de																	Total des observations	Vitesse moyenne en mètres par seconde	Plus grande vitesse observée
	CALME	N	NNE	NE	ENE	E	ESE	SE	SSE	S	SSW	SW	WSW	W	WNW	NW	NNW			
Au sol	6	1	1	..	..	..	..	..	..	1	..	3	..	6	3	1	1	23	4.2	W 12
200m	..	2	..	..	..	..	1	..	..	3	1	..	..	7	7	2	..	23	6.3	WNW 12
400	..	2	..	..	..	..	1	..	..	1	2	1	..	4	6	5	1	23	8.6	WNW 18
600	..	2	..	..	..	..	..	..	..	2	2	..	..	3	9	3	1	22	9.2	WNW } 17
800	..	1	..	..	1	1	..	..	..	2	1	..	..	4	7	4	1	22	9.7	NW } 20
1000	..	1	..	..	..	..	2	..	2	..	..	..	2	4	3	7	1	22	9.1	WNW 23
1500	..	1	..	..	..	2	1	1	..	1	..	1	..	4	2	6	2	21	8.5	NW 19
2000	..	1	..	..	..	1	..	..	..	1	2	..	..	7	1	3	1	17	9.6	WNW 22
3000	..	..	1	..	..	..	..	..	..	..	1	..	1	..	..	2	..	5	9.0	NW 13
4000	..	..	..	..	..	..	..	..	..	..	..	..	..	..	..	..	..			
5000	..	..	..	..	..	..	..	..	..	..	..	..	..	..	..	..	..			
6000	..	..	..	..	..	..	..	..	..	..	..	..	..	..	..	..	..			
7000	..	..	..	..	..	..	..	..	..	..	..	..	..	..	..	..	..			
8000	..	..	..	..	..	..	..	..	..	..	..	..	..	..	..	..	..			
9000	..	..	..	..	..	..	..	..	..	..	..	..	..	..	..	..	..			
10000	..	..	..	..	..		..	..	..	..	..	..	..	..	..	..	..			

Le Chef du Service Météorologique
G. GINESTOUS

Stations	Altitude	Pluies: Total du mois	Pluies: Nombre de jours	Pluies: Total de Septembre 1925 à juillet 1926	Pluies: Moyenne de Septembre à juillet 1901-1910	Température: Maxima moyenne	Maxima absolue	Maxima Dates	Minima moyenne	Minima absolue	Minima Dates	Moyenne
Tabarka	12	6.2	4	917.9	972.0	30.1	37.0	20	18.7	16.0	3 – 14	24.4
Ain Draham	715	8.0	3	1.431.2	1624.0	30.7	41.0	21	15.3	12.0	22	23.0
El Feidja	700	8.8	7	1006.1	1340.0	26.7	37.6	20	16.7	10.2	31	21.[illegible]
Ghardimaou	195	6.0	4	438.4	»	34.2	45.0	20	17.4	14.0	23 – 24 – 31	25.8
Beja	233	0.2	5	604.4	735.0	33.2	44.5	20	15.6	10.4	14	24.4
El Guetna	132	1.0	3	—	»	29.0	45.0	20 – 25	14.1	9.0	4 – 7 – 13 – 15	21.5
Chouïgui	100	—	—	—	548.0	—	—	—	—	—	—	—
Chougafa	72	gouttes	4	—	»	36.0	47.0	20	19.2	16.0	10	27.6
Bizerte (controle)	10	8.4	1	392.1	»	28.6	36.0	6	19.4	16.8	31	24.0
Bizerte (carouba)	3.5	7.0	4	420.2	568.0	29.3	40.0	20	18.2	15.2	15	23.7
Porto Farina	10	0.0	0	520.8	631.0	29.7	37.0	21	20.5	18.0	2	25.1
Selina	8	0.5	4	534.6	572.0	31.7	42.0	20	18.5	14.0	1	25.1
Sidi-Tabet	16	5.5	2	540.1	»	34.6	42.0	4	17.2	14.0	14 – 15 – 17 – 24	25.9
Souk el Arba	143	13.9	5	492.0	»	34.7	49.0	20	17.1	13.0	24 – 30 – 31	25.9
Zaouiem	128	9.0	4	450.0	461.0	—	—	—	14.8	10.0	24	—
La Merdja	130	10.5	6	525.0	523.0	35.4	46.0	20	17.2	13.0	24	26.3
Le Khibar	365	9.9	6	586.9	579.0	32.8	45.0	20	18.2	14.0	30	25.5
Téboursouk	425	7.0	3	555.9	480.0	30.6	41.0	20	17.6	13.0	30	24.1
Oued Zarga (Ste Alice)	108	5.5	2	525.9	»	32.8	38.0	17	16.4	11.2	7	24.6
Medjez el Bab	54	2.0	3	—	496.0	35.3	46.8	20	16.9	12.4	24	26.1
Djédeida	21	—	—	—	»	—	—	—	—	—	—	—
Tunis	32	10.9	3	511.5	419.0	30.4	39.4	20	18.5	15.1	24	24.4
Salammbo (S.O.S)	5	4.5	1	626.5	»	28.2	33.0	20	19.0	16.6	24	23.6
El Aouina	4	5.5	4	450.8	»	29.5	39.6	20	19.1	15.1	23	24.3
Service botanique	9	4.2	2	547.3	»	31.9	42.0	21	17.1	13.2	15	24.5
Sedjoumi	10	1.8	3	457.0	»	36.7	46.0	20	17.1	14.0	23	26.9
Mr Bira	16	—	—	—	—	—	—	—	—	—	—	—
Ain Kettar	200	3.6	3	673.7	»	37.6	49.0	20	18.1	11.0	9	27.8
Dridjat	180	2.0	4	467.8	»	37.2	49.0	20	18.4	14.0	8 – 9	27.8
Grombalia	50	6.5	2	615.8	458.0	30.6	37.5	20	18.4	15.5	25	24.5
Soliman	12	1.9	2	579.0	471.0	34.0	40.5	19	—	—	—	—
Oued el Abid	60	3.0	4	717.2	»	30.3	40.0	20	18.7	16.0	30	24.5
Nabeul	11	1.0	1	479.5	»	30.0	36.0	17	20.0	16.8	31	25.0
Hammamet	5	—	—	—	—	—	—	—	—	—	—	—
Kélibia	82	3.0	1	420.0	359.0	30.3	35.0	17 – 18	19.9	18.0	10 – 11	25.1
Klédia	35	7.3	1	524.7	»	33.6	44.0	20	14.2	10.0	25 – 26	23.9
Ain el Asker	100	4.5	2	—	465.0	32.8	40.5	6	20.2	16.0	24	26.5
Smindja (Depienne)	135	4.2	1	494.3	»	36.6	46.0	21	14.5	9.0	1	25.5
Zaghouan (controle)	195	3.4	3	579.3	535.0	33.1	43.0	20	19.5	16.0	24	26.3
Oued Dridja	450	5.7	2	—	»	32.6	42.0	20	17.4	14.5	14 – 15 – 25 – 26	25.0
Ste Marie du Zit	120	0.0	0	545.3	»	—	—	—	—	—	—	—
Saouaf (Ain Zectoun)	200	4.1	2	510.0	»	33.4	43.0	20	19.8	17.0	29	26.6
Enfidaville	15	6.2	1	494.9	»	34.7	45.0	20	18.8	16.0	15 – 23	26.7
Sidi bou Becker	350	10.0	2	526.6	»	32.9	42.0	20	17.9	13.0	23	25.4
Gafsour	270	13.1	3	624.7	»	35.0	45.0	19	12.2	10.0	27 – 28 – 29 – 30	23.6
Djebel Djougar	321	14.2	2	627.0	468.0	—	—	—	—	—	—	—
Le Kef	670	1.6	2	543.5	439.0	31.3	42.0	20	16.3	9.8	30	23.8
Tébessa	957	11.2	3	542.0	422.0	30.4	40.0	20	16.4	11.0	30	23.4

Juillet 1926

Humidité relative			Tension de la vapeur d'eau			Ciel			Nombre de jours de							Nombre de jours pendant lesquels le vent dominant a été									Vent dominant	Observations
moyenne	maxima	minima	moyenne	maxima	minima	beau (0 à 2)	nuag. (3 à 7)	très nuag. (8 à 10)	rosée	brouillard	orage	grêle	gelée	sable	sirocco	N	NE	E	SE	S	SW	W	NW	calme		
64	76	43	16.4	21.9	10.6	15	13	3	0	0	0	0	0	0	5	3	4	7	6	11	0	0	0	0	S	Sirocco le : 4-6-12-19-23
»	»	»	»	»	»	18	9	0	0	5	1	0	0	0	2	0	0	0	0	2	0	4	21	0	NW	id. le : 20-21 O.J
»	»	»	»	»	»	14	17	0	2	7	4	0	0	0	8	0	0	0	0	0	12	0	19	0	NW	id. le 4-16-17-18-19-20-24-25
»	»	»	»	»	»	15	16	0	0	1	3	0	0	0	3	11	1	5	0	2	0	4	8	0	N	id. le 14-19-20
49	80	18	12.2	26.4	6.4	20	7	4	0	0	1	0	0	0	4	6	3	1	2	0	0	0	19	0	NW	id. le 19-20-24-25
»	»	»	»	»	»	10	21	0	0	0	0	0	0	0	4	0	0	0	0	0	1	0	30	0	NW	id. le 17-19-20-25
»	»	»	»	»	»	25	4	2	1	1	2	0	0	0	4	0	0	3	0	4	1	0	23	0	NW	id. le 4-5-6-20
»	»	»	»	»	»	18	13	0	0	0	1	0	0	0	2	6	1	0	0	0	2	1	20	1	NW	id. le 6-20
59	91	22	13.5	18.3	7.5	15	11	5	3	1	3	0	0	0	2	1	3	2	1	0	0	7	17	0	NW	id. le 4-20
»	»	»	»	»	»	21	10	0	0	0	0	0	0	0	1	0	0	0	0	1	0	0	30	0	NW	id. le 20
»	»	»	»	»	»	24	7	0	0	1	2	0	0	0	4	6	1	3	0	1	1	3	16	0	NW	id. le 6-19-20-25
»	»	»	»	»	»	10	19	2	0	2	0	0	0	0	3	0	0	2	0	2	1	8	18	0	NW	id. le 6-20-26
»	»	»	»	»	»	21	7	3	0	2	0	0	0	0	11	7	9	3	0	1	0	5	6	0	NE	id. : souvent
»	»	»	»	»	»	17	12	2	0	0	3	0	0	0	0	5	4	0	0	0	0	0	22	0	NW	——
»	»	»	»	»	»	18	7	6	0	0	0	0	0	0	9	0	3	0	4	0	5	0	18	1	NW	id. : souvent
59	81	39	12.1	16.0	8.6	28	1	2	0	0	6	0	0	0	1	6	2	8	1	0	1	8	5	0	E.W	id. = le 4
»	»	»	»	»	»	22	6	3	0	0	0	0	0	0	7	0	0	0	0	4	0	24	3	0	W	id. le 4-6-16-17-18-19-20
44	65	16	10.8	13.6	6.2	6	5	0	0	0	2	0	0	0	1	6	0	2	0	1	0	1	4	0	N	id. le 19 O.J
41	77	11	10.6	18.2	6.7	14	11	1	0	0	0	0	0	0	5	0	4	5	1	0	0	14	2	0	W	id. le 3-17-18-19-20 O.J
48	90	19	12.1	17.6	6.8	19	9	3	0	3	1	0	0	0	5	0	9	8	2	0	0	0	12	0	NW	id. le 4-6-16-20-26
68	93	34	15.2	22.5	10.2	23	8	0	0	0	0	0	0	0	3	7	5	7	2	0	0	0	10	0	NW	id. le 1-4-20 O.J. ciel
61	100	10	»	»	»	18	11	2	0	1	2	0	0	0	7	1	13	1	4	1	0	0	11	0	NE	id. le 4-6-16-17-20-21-25
61	95	26	15.3	21.0	10.2	18	11	2	0	0	0	0	0	0	8	2	1	2	3	4	5	9	5	0	W	id. le 7-17-18-19-20-22-26-27
»	»	»	»	»	»	21	9	1	0	2	0	0	0	0	4	3	1	11	0	2	2	1	11	0	ENW	id. le 3-4-19-20
»	»	»	»	»	»	21	7	2	0	1	1	1	0	0	2	9	10	1	0	2	0	0	4	0	NE	id. le 6-20 grêle 7 O.J. ciel
»	»	»	»	»	»	14	17	0	0	0	0	0	0	0	9	0	3	0	11	0	3	3	11	0	SE.NW	id. = souvent
»	»	»	»	»	»	25	4	2	0	1	1	0	0	0	6	0	0	0	5	1	1	8	16	0	NW	id. le 4-6-20-25-26
»	»	»	»	»	»	22	8	1	1	4	0	0	0	0	13	9	11	0	1	1	2	0	7	0	NE	id. = souvent
»	»	»	»	»	»	»	»	»	2	0	0	0	0	0	5	13	1	0	1	4	1	2	8	0	N	id. le 1-4-6-20-26 O.J. ciel
61	90	41	13.4	18.2	9.2	25	5	0	0	0	0	0	0	0	4	4	0	0	1	1	5	9	6	4	W	id. le 6-17-20-26 O.J
»	»	»	»	»	»	26	4	1	0	0	0	0	0	0	6	3	1	0	0	0	6	3	18	0	NW	id. le 1-6-13-20-26-27
»	»	»	»	»	»	23	6	2	3	2	1	0	0	0	6	0	2	0	2	4	0	0	23	0	NW	id. le 4-5-6-20-21-25
»	»	»	»	»	»	18	5	1	0	0	0	0	0	0	1	1	0	2	1	0	0	4	8	8	NW	id. le 20 O.J
»	»	»	»	»	»	23	7	1	6	3	0	0	0	0	5	9	1	4	0	5	0	12	0	0	W	id. le 20-21-22-25-26
»	»	»	»	»	»	26	4	1	0	0	0	0	0	0	6	0	0	6	8	0	0	17	0	0	W	id. le 4-6-17-18-20-26
47	74	12	»	»	»	25	6	0	0	0	0	0	0	0	6	6	3	0	4	0	0	0	18	0	NW	id. le 14-15-16-17-19-20
»	»	»	»	»	»	»	»	»	»	»	»	»	»	»	»	»	»	»	»	»	»	»	»	»	»	——
»	»	»	»	»	»	26	1	4	0	0	1	0	0	0	0	20	0	0	0	0	0	0	2	9	N	——
»	»	»	»	»	»	28	3	0	0	0	1	0	0	0	0	1	21	2	0	0	0	2	5	0	NE	——
58	95	30	»	»	»	24	7	0	0	0	0	0	0	0	1	7	7	0	0	0	1	1	15	0	N.W	id. le 5
»	»	»	»	»	»	»	»	»	»	»	»	»	»	»	»	»	»	»	»	»	»	»	»	»	»	——
»	»	»	»	»	»	24	7	0	0	1	1	0	0	0	15	3	0	1	0	7	9	6	5	0	S.W	id. : souvent
41	86	11	8.9	14.1	4.8	20	9	2	0	0	0	0	0	0	4	11	3	3	0	3	1	8	2	0	N	id. le 6-19-20-26
»	»	»	»	»	»	20	7	4	0	0	0	0	0	0	3	0	0	0	0	0	3	14	14	0	W.NW	id. le 21-22-25

Stations	Altitude	Pluies: Total du mois	Pluies: Nombre de jours	Pluies: Total de Septembre 1925 à Juillet 1926	Pluies: Moyenne de Septembre à Juillet 1901-1910	Température: Maxima moyenne	Maxima absolue	Maxima Dates	Minima moyenne	Minima absolue	Minima Dates	Moyenne
Rebiba	610	3.2	1	514.3	»	33.2	43.0	20	17.2	12.0	9-11-29-30	25.2
Sakiet-Mine	700	6.2	6	547.6	»	31.6	43.0	21	14.6	8.0	31	23.1
Chala	924	10.7	2	525.2	349.0	32.8	42.0	21	15.2	10.0	29	24.0
Feriana	696	—	—	—	»	—	—	—	—	—	—	—
La Fauconnerie	120	0.7	3	211.0	»	37.2	41.4	17	18.8	15.4	31	28.0
Sidi bou Zid (Guémonda)	100	4.7	1	—	249.0	33.8	38.0	1	14.5	13.0	souvent	24.1
El Alem (Henrivilla)	62	0.9	1	377.1	»	36.3	45.0	20	17.6	14.0	1	26.9
Kairouan	50	1.6	3	296.5	265.0	34.9	41.0	20	17.9	13.4	30	26.4
Dr Madeleine d'Ousseltia	431	6.2	7	441.8	»	36.4	44.0	20	16.4	12.0	27-28	26.4
Ousseltia	400	0.0	0	—	»	35.4	43.0	20	21.4	17.0	7	28.4
Sidi Saad	138	—	—	—	—	—	—	—	—	—	—	—
La Smala des Souassi	50	0.0	0	269.6	»	35.6	41.0	11	16.8	11.6	2	26.2
Akouda	40	gttes	1	410.5	»	33.5	37.0	20	—	—	—	—
Sousse	6	2.0	1	330.6	362.0	28.9	33.5	21	20.0	17.2	30	24.4
Monastir	10	—	—	—	—	—	—	—	—	—	—	—
Mahdia	3	—	—	—	—	—	—	—	—	—	—	—
El Djem	112	—	—	—	259.0	—	—	—	—	—	—	—
Sfax	8	gttes	1	164.0	197.0	27.9	29.2	21	20.9	18.0	30	24.4
Gabès	7	0.0	0	70.8	172.0	28.6	30.6	4-17	21.8	18.8	13	25.2
Djerba	5	gttes	1	139.6	237.0	31.5	38.0	17	20.4	17.5	16-31	25.9
Zarzis	0	0.0	0	256.1	»	33.7	39.0	21	20.7	18.0	3-25-31	27.2
Ben-Gardane	12	0.0	0	318.7	205.0	35.0	45.0	1	20.0	17.0	10-31	27.5
Gafsa	340	gttes	2	43.3	158.0	36.9	41.0	18	22.9	19.5	30	29.9
Metlaoui	224	0.7	2	50.0	116.0	37.0	40.8	1-2	22.8	19.4	30	29.9
Redeyef	586	0.0	0	49.9	»	36.3	40.2	21	20.3	16.0	9	28.3
El Hamma de Gabès	50	0.0	0	70.2	»	40.5	47.0	2	19.9	19.0	souvent	30.2
Tozeur	50	0.0	0	34.2	79.0	39.5	44.0	21	23.1	20.0	11	31.2
Kebili	56	0.0	0	32.5	71.0	45.1	49.0	18-19-24	23.7	20.0	9-30	34.4
Matmata	560	0.0	0	157.0	205.0	36.2	45.0	22	20.4	17.0	29-30	28.3
Médenine	110	0.0	0	138.0	111.0	36.3	45.0	21	20.9	18.0	26-30	28.6
Tataouine	263	0.0	0	88.0	112.0	37.6	45.0	1-21	20.0	17.0	8-29	28.8
Dehibat	326	0.0	0	148.5	0.0	41.5	48.0	23-26-27-28	14.5	4.0	30	28.0
Fort-Saint	280	0.0	0	34.4	»	39.7	46.5	5	20.5	16.0	27	30.1

Juillet 1926

Humidité relative			Tension de la vapeur d'eau			Etat du ciel			Nombre de jours de							Nombre de jours pendant lesquels le vent dominant a été									Vent dominant	Observations
moyenne	maxima	minima	moyenne	maxima	minima	beau (0 à 2)	nuag. (3 à 7)	tr. nuag. (8 à 10)	rosée	brouillard	orage	grêle	gelée	sable	siroco	N	NE	E	SE	S	S-W	W	N-W	calme		
46	68	27	11.1	17.8	7.9	26	5	0	0	0	0	0	0	0	5	7	3	4	1	2	2	9	3	0	W	Sirocok 4.5.20.22.23
62	91	11	11.3	15.0	2.1	17	11	3	0	0	0	0	0	0	3	0	0	0	0	3	1	9	18	0	NW	id le 20.21.25
»	»	»	»	»	»	23	1	3	0	0	1	2	0	0	2	16	7	0	1	0	1	1	1	0	N	id le 1.6 grêle 5.7 O
52	68	33	15.4	20.3	9.2	27	4	0	0	0	1	0	0	0	7	5	8	1	1	0	6	4	1	5	NE	id le 1.4.12.13.20.21.26
»	»	»	»	»	»	26	5	0	0	0	1	0	0	0	5	3	2	1	0	1	5	14	5	0	W	id le 10.12.15.22.23
»	»	»	»	»	»	»	»	»	0	0	0	0	0	0	1	»	»	»	»	»	»	»	»	»	»	id le 20
33	75	6	9.1	16.6	3.3	25	3	3	0	0	0	0	0	0	4	6	4	8	5	4	1	0	3	0	E	id le: 4.6.13.16.20.26.27
»	»	»	»	»	»	20	9	2	0	0	4	0	0	0	7	11	6	3	7	3	0	0	1	0	N	id le 4.6.14.18.20.26.27
»	»	»	»	»	»	»	»	»	0	0	2	0	0	0	3	»	»	»	»	»	»	»	»	»	»	id le 14.19.20
»	»	»	»	»	»	28	3	0	0	0	0	0	0	0	9	8	4	3	7	2	2	1	4	0	N	id le 4.5.6.10.11.12.15.22
»	»	»	»	»	»	[illegible]	23	0	0	0	0	0	0	0	11	11	1	2	1	15	1	0	0	0	S	id = souvent
71	96	51	14.0	19.5	9.6	30	0	1	0	0	0	0	0	0	5	6	0	1	0	2	5	1	16	0	NW	id le = 1.4.17.20.26
64	93	25	14.9	20.1	5.7	28	2	1	0	0	0	0	0	0	7	1	4	3	22	1	0	0	0	0	S.E	id le 1.10.17.18.21.22.23
67	82	46	16.3	20.1	11.2	27	4	0	0	0	0	0	0	0	5	1	12	4	8	0	0	0	0	6	N.E	id le 12.20.22.26.27
59	83	29	15.8	23.1	10.4	29	2	0	9	7	0	0	0	0	10	3	4	21	3	0	0	0	0	0	E	id = souvent
»	»	»	»	»	»	29	2	0	0	0	0	0	0	0	1	8	1	19	1	0	0	1	1	0	E	id le 5
»	»	»	»	»	»	29	1	1	0	0	0	0	0	0	7	4	14	2	8	0	3	0	0	0	NE	id le 1.4.5.13.17.21.27
73	83	62	15.6	19.6	11.5	30	1	0	0	0	0	0	0	0	1	15	8	0	0	0	0	0	3	5	N	id le 13
27	45	18	8.9	13.4	5.7	10	2	0	0	0	1	0	0	0	4	0	7	12	3	0	2	2	0	0	E	id le 1.14.21.27. O. Tziolkovo
»	»	»	»	»	»	29	2	0	0	0	0	0	0	0	0	26	3	1	0	0	0	0	1	0	N	———
»	»	»	»	»	»	20	11	0	0	0	0	0	0	0	0	0	0	15	0	0	0	16	0	0	W	———
57	93	32	21.4	31.5	13.3	28	3	0	0	0	0	0	0	1	1	0	6	5	1	0	0	1	6	12	NEN	id le 1
»	»	»	»	»	»	30	0	1	0	0	0	0	0	0	0	0	16	0	0	0	0	0	0	15	NE	———
»	»	»	»	»	»	27	3	1	0	0	0	0	0	0	4	2	15	8	5	0	1	0	0	0	NE	id le 1.4.13.20.26
»	»	»	»	»	»	26	3	2	0	0	0	0	0	0	7	2	8	9	8	4	0	0	0	0	E	id le 3.12.16.20.22.25.31
»	»	»	»	»	»	27	2	2	0	0	0	0	0	0	6	2	7	17	0	2	2	1	0	0	E	id le 1.12.15.16.31
»	»	»	»	»	»	31	0	0	0	0	0	0	0	0	5	1	21	0	2	5	2	0	0	0	NE	id le 1.2.5.13.31
23	54	6	7.8	14.3	3.1	31	0	0	0	0	0	0	0	0	4	4	1	4	0	0	5	12	5	0	W	id le 4.5.8.24

Résumé des observations de la station centrale Tunis

Alt. 32 m. - Long. 7°49'47" E - Latit. 36°47'49" N.

L'heure adoptée est celle de l'Europe Centrale

Mois d'Août 1926

Pression barometrique (altitude du baromètre: 22 m)

Moyenne des observations à	8 heures	761.28
	14 "	760.65
	19 "	760.47
Moyenne mensuelle		760.80
Extrêmes maxima	764.0	le 22 à 8h
minima	757.9	le 4 à 19h

Température sous abri:

Moyenne à 8 heures		23.81
" à 14 "		29.09
" à 19 "		25.62
" des maxima		30.35
" des minima		18.78
" ½ (M + m)		24.56
Maximum le plus élevé	40.3	le 12
Minimum le plus bas	14.4	le 11

Température à découvert

Moyenne des maxima		42.18
Moyenne des minima		16.88
Maximum le plus élevé	51.4	le 12
Minimum le plus bas	13.0	le 11

Actinomètre totaliseur

(Centim. cubes condensés)

Total mensuel		1065.1
Moyenne quotidienne		34.35
Maximum	39.4	le 9
Minimum	25.2	le 15

Insolation (héliographe Campbell)

Totale mensuelle	363h 48m
Moyenne quotidienne	11h 44m
Maximum "	13h 35m
Minimum "	7h 30m

Humidité relative

Moyenne à 8 heures		68.00
" 14 "		51.03
" 19 "		69.67
" des maxima quotidiens		86.38
" minima "		40.16

Humidité relative (suite)

Maximum mensuelle	89	les 1, 11, 14, 2[illegible]
Minimum "	12	le 12

Tension de la vapeur

Moyennes: à 8h 15.11 à 14h 14.83 à 19h 16.83

Évaporation (Atmi. Piche)

Totale mensuelle	174.7
Moyenne quotidienne	5.63
Maxima: 10.9	Minima: 3.0

Pluie

Totale mensuelle	1.6
Nombre de jours de pluie	2
Total depuis le 1er septembre	513.1

État du ciel:

Nombre de jours

beaux: 22 - nuageux: 8 - couverts: 1

Moyenne de l'état du ciel

à 8h 1.58 à 14h 2.12 à 19h 1.54

Nébulosité moyenne 1.72

Nébulosité

	0 à 2	3 à 7	8 à 10
à 8 heures	24	4	3
à 14 "	19	11	1
à 19 "	26	3	2

Régime des vents

Fréquence	N	NE	E	SE	S	SW	W	NW	Calme
à 8 heures	0	3	0	2	0	10	3	3	10
" 14 "	0	10	12	3	1	0	0	5	0
" 19 "	2	17	3	5	0	0	0	4	0

Vitesse (anémom. cinémographe)

Moyenne mensuelle ou quotidienne 2.47

Maxima quotidien 5.98

Minima quotidien 1.64

Journées ayant fourni les vitesses moyennes les plus fortes

le 23	par vent de NW	vit. moy:	5.98
le 24	" NE	"	4.06
le 31	" SE	"	3.84
le 30	" SE	"	3.36

Vitesse maximum enregistrée 11.6

le 23 à 17h10 par vent de: W NW

17h22m et 23h5

Phénomènes accidentels:

Nombre de jours de:

Rosée 0 Brouillards 5 Orages 1

Grêle 0 Gelée 0

Sirocco les: 4, 8, 12, 23, 26, 27, 30, 31.

Sondages aérologiques effectués à la station maritime de Karouba.

Mois de Août 1926

Direction et vitesses du vent aux diverses altitudes

Altitudes en mètres	Nombre d'observations de																	Total des observations	Vitesse moyenne en mètres par seconde	Plus grande vitesse observée
	CALME	N	NNE	NE	ENE	E	ESE	SE	SSE	S	SSW	SW	WSW	W	WNW	NW	NNW			
Au sol	7	4	1	2	3	6	1	1	..	2	..	..	2	9	6	5	..	49	5.5	W 14
200m	2	2	2	6	1	2	2	2	1	2	..	1	2	9	8	7	..	49	6.8	ESE 16
400	2	2	2	2	3	1	1	3	2	3	..	..	1	6	8	10	3	49	7.3	W 17
600	1	4	1	2	3	..	2	3	2	3	..	..	..	4	7	12	5	49	7.7	W 25
800	..	3	2	6	..	4	2	..	1	3	..	1	..	4	4	11	7	48	7.9	WNW 22
1000	..	3	3	6	1	4	1	..	1	3	..	1	..	3	6	8	7	47	7.1	W NW } 15
1500	..	2	5	6	..	1	2	1	1	1	1	2	2	3	9	3	7	46	6.9	W 16
2000	..	5	3	2	1	..	1	..	..	1	1	4	2	5	3	3	8	39	7.6	NNW 18
3000	..	3	4	1	1	..	..	..	1	..	1	..	1	3	5	5	3	28	7.9	WNW 15
4000	..	1	..	1	..	..	..	..	..	..	..	..	..	..	1	2	..	5	10.8	NW 16
5000	..	1	..	1	..	..	..	..	..	..	..	..	..	..	..	3	..	5	11.8	NW 19
6000	..	..	..	..	..	..	..	..	..	..	..	..	..	..	1	2	1	4	11.2	NW 17
7000	..	..	..	..	..	..	..	..	..	..	..	..	..	1	1	..	1	3	14.3	WNW 27
8000	..	1	..	..	..	..	..	..	..	..	..	..	..	..	..	..	..	1	9.0	N 9
9000	..	..	1	..	..	..	..	..	..	..	..	..	..	..	..	..	..	1	8.0	NNE 8
10000	..	..	1	..	..	..	..	..	..	..	..	..	..	..	..	..	..	1	8.0	NNE 8
11000	..	..	1	..	..	..	..	..	..	..	..	..	..	..	..	..	..	1	14.0	NNE 14
12000	..	..	1	..	..	..	..	..	..	..	..	..	..	..	..	..	..	1	13.0	NNE 13
13000	..	..	..	1	..	..	..	..	..	..	..	..	..	..	..	..	..	1	14.0	NE 14

Sondages aérologiques effectués à la station maritime de El Qouina

Mois de Août 1926

Direction et vitesses du vent aux diverses altitudes

Altitudes en mètres	Nombre d'observations de																	Total des observations	Vitesse moyenne en mètres par seconde	Plus grande vitesse observée
	CALME	N	NNE	NE	ENE	E	ESE	SE	SSE	S	SSW	SW	WSW	W	WNW	NW	NNW			
Au sol	8	1	..	1	..	..	2	..	..	2	..	4	1	3	2	..	..	24	2.9	WNW 4.8
200m	..	1	..	1	..	1	..	1	1	3	1	..	3	8	4	..	..	24	4.9	WNW 9.
400	..	1	..	..	1	..	1	1	2	2	..	..	1	5	5	3	2	24	6.3	W WNW } 14.
600	..	2	1	..	1	..	1	..	1	2	1	..	1	2	7	2	2	24	6.7	NW 14
800	..	2	1	..	..	2	..	..	1	3	..	1	1	1	7	1	4	24	6.9	WNW 17
1000	..	3	2	..	..	2	..	..	1	3	..	1	1	..	5	4	2	24	6.8	NW 15
1500	..	5	1	..	1	1	..	..	..	3	1	..	2	2	3	2	1	22	6.0	WNW 15
2000	..	1	2	1	..	..	1	..	..	..	3	..	1	2	2	2	1	16	5.8	WNW 20
3000	..	..	2	..	..	..	..	..	..	..	..	..	..	..	..	1	1	4	5.3	NNE 8
4000	..	..	..	..	..	..	..	..	..	..	..	..	..	..	..	..	..			
5000	..	..	..	..	..	..	..	..	..	..	..	..	..	..	..	..	..			
6000	..	..	..	..	..	..	..	..	..	..	..	..	..	..	..	..	..			
7000	..	..	..	..	..	..	..	..	..	..	..	..	..	..	..	..	..			
8000	..	..	..	..	..	..	..	..	..	..	..	..	..	..	..	..	..			
9000	..	..	..	..	..	..	..	..	..	..	..	..	..	..	..	..	..			
10000	..	..	..	..	..	..	..	..	..	..	..	..	..	..	..	..	..			

Le Chef du Service Météorologique
G. GINESTOUS

Stations	Altitude	Pluies: Total du mois	Pluies: Nombre de jours	Pluies: Total de Septembre 1925 à Août 1926	Pluies: Moyenne de Septembre à Août, 1901-1910	Température: Maxima moyenne	Maxima absolue	Maxima Dates	Minima moyenne	Minima absolue	Minima Dates	Moyenne
Tabarka	12	8.6	1	926,5	973.0	28.8	35.0	12	21.0	16.0	8	24.9
Sauvage	170	10.0	3	—	»	30.5	39.0	12	18.2	15.0	1	24.3
Aïn Draham	715	gouttes	1	1431.2	1626.0	33.4	38.0	13	16.4	13.0	5	24.9
El Geïdja	700	gouttes	1	1006.1	1345.0	27.8	34.6	12	16.1	11.4	18	21.9
Ghardimaou	195	gouttes	1	438.4	»	35.3	42.0	12	17.9	13.4	11	26.6
Béja	233	gouttes	1	604.4	737.0	33.4	40.6	12	16.6	11.0	1	25.0
El Guetna	132	1.0	1	—	»	32.7	40.0	12.18.31	16.4	14.0	1.3.4.7.	24.5
Chouigui	100	—	—	—	549.0	—	—	—	—	—	—	—
Chougafa	72	5.0	1	—	»	37.0	48.0	12	18.8	14.0	5	27.9
Bizerte (contrôle)	10	gouttes	1	392.1	»	29.4	39.0	12	19.5	17.0	2.3.4.11.	24.4
Bizerte (Carouba)	3m50	gouttes	2	420.2	570.0	29.7	39.6	12	18.8	14.8	2	24.2
Porto Farina	10	gouttes	1	520.8	641.0	30.4	34.0	13.27	20.6	18.0	souvent	25.5
Selma	8	6,1	3	540.7	574.0	31.8	40.5	12	18.4	14.5	11	25.1
Sidi Tabet	16	gouttes	2	540.1	»	35.7	46.0	12	16.7	12.0	11-21.	26.2
Souk el Arba	143	0.4	1	492.4	»	34.4	43.0	12	17.0	13.0	2.3.7.10.11	25.7
Zaouem	128	0.0	0	450.0	467.0	—	—	—	14.8	10.0	3	—
La Mezdja	130	4.3	1	529.3	530.0	36.0	42.0	12	17.8	13.0	3	26.9
Le Thibar	365	8.5	1	595.4	584.0	33.5	41.0	12	18.7	15.0	2-3	26.1
Tébaursouk	425	2.0	1	557.9	485.0	30.0	37.0	12	18.0	14.0	2-3	24.0
Oued Zarga (Ste Alice)	108	—	—	—	»	—	—	—	—	—	—	—
Medjez el Bab	54	0.0	0	—	500.0	36.2	43.8	12	17.0	12.0	11	26.6
Djedeïda	21	—	—	—	»	—	—	—	—	—	—	—
Tunis	32	1.6	2	513.1	422.0	30.3	40.3	12	18.7	14.4	11	24.5
Salammbô (S.O.S)	5	0.0	0	626.5	»	28.2	34.2	23	19.6	15.5	2	23.9
El Aouïna	4	2.5	3	453.3	»	29.3	37.0	20	19.1	15.4	10	24.2
Service Botanique	9	5.2	3	552.5	»	30.0	40.8	12	17.0	12.0	11	23.5
Sedjoumi	10	gouttes	1	457.0	»	37.6	45.0	12	17.0	13.6	8	27.3
Mr Krira	16	—	—	—	»	—	—	—	—	—	—	—
Dar Kettam	200	0.7	1	674.4	»	36.6	41.0	12	18.2	15.0	3,6.7.10.11	27.4
Bridjat	180	0.3	1	468.1	»	37.5	44.0	12	18.2	14.0	.10	27.8
Grombalia	50	1.0	1	616.8	464.0	30.1	35.0	12	18.9	15.5	11	24.5
Soliman	12	0.0	0	579.0	475.0	35.4	40.5	12-19	21.0	12.5	4	28.2
Oued el Abid	60	1.0	2	718.2	»	29.6	38.0	12	18.4	16.0	4.6.11	24.0
Nabeul	11	1.9	2	481.4	»	29.7	35.0	13	20.0	17.0	2	24.8
Hammamet	5	—	—	—	»	—	—	—	—	—	—	—
Kélibia X	82	0.0	0	420.0	362.0	31.0	33.0	8.14.15.20 24	20.9	18.0	2	25.9
Khlédia	35	2.2	2	526.9	»	33.7	43.0	12	13.7	9.0	2	23.7
Aïn El Asker	100	gouttes	3	—	»	35.1	49.5	12	19.5	15.0	3	27.3
Smindja (Déjerme)	135	2.0	2	496.3	»	36.1	39.0	22	14.9	9.0	11-12	25.5
Zaghouan (Contrôle)	195	1.4	3	580.7	538.0	32.2	39.0	12	20.2	17.0	7-8	26.2
Oued Bridja	450.	34.1	3	—	»	31.9	40.0	12	17.1	13.0	3	24.5
Ste Marie du Zit	120	gouttes	2	545.3	»	—	—	—	—	—	—	—
Saouaf (Aïn Jeloun)	200	gouttes	2	510.0	»	33.4	39.0	12-13	19.9	16.0	10	26.6
Enfidaville X	15	3.4	3	438.3	»	—	—	—	—	—	—	—
Sidi Bou Becker	350	8.1	1	534.7	»	32.7	39.0	12	18.2	13.0	2	25.4
Tafour	270	0.0	0	624.7	»	37.1	44.0	12	12.7	9.0	1	24.9
Djebel Djougar	321	gouttes	1	627.0	475.0	—	—	—	—	—	—	—
S. Kef	630	23.3	1	566.8	450.0	31.2	38.8	12	17.0	12.6	2	24.1

Août 1926

Humidité relative			Tension de la vapeur d'eau			Etat du ciel			Nombre de jours de							Nombre de jours pendant lesquels le vent dominant a été									Vent dominant	Observations
moyenne	maxima	minima	moyenne	maxima	minima	beau (0 à 2)	nuag. (3 à 7)	tr. nuag. (8 à 10)	rosée	brouillard	orage	grêle	gelée	sable	sirocco	N	NE	E	SE	S	SW	W	NW	calme		
69	98	43	17.8	21.1	14.3	20	8	3	0	0	0	0	0	0	5	4	3	7	6	11	0	0	0	0	S	Sirocco le 5.11.12
»	»	»	»	»	»	8	6	1	0	0	2	0	0	0	3	4	3	0	0	3	0	1	4	0	NW	id le 23, 25. 10, 11, 12 ⊙.J
»	»	»	»	»	»	17	8	0	0	2	0	0	0	0	5	0	1	4	0	2	1	3	14	0	NW	id le 14, 13, 26, 30 31 ⊙.J.
»	»	»	»	»	»	27	4	0	5	9	1	0	0	0	4	0	0	0	0	0	5	0	26	0	NW	id le 11, 12, 13, 14.
»	»	»	»	»	»	20	11	0	0	1	2	0	0	0	3	16	1	5	0	1	1	0	7	0	N	id le 12, 13, 14.
53	96	23	13.0	37.0	7.9	26	5	0	0	0	2	0	0	0	7	12	0	1	7	0	1	3	7	0	N	id le 11, 12, 22, 26 30 et 31.
»	»	»	»	»	»	30	1	0	0	1	0	0	0	0	4	0	0	0	0	0	0	0	31	0	NW	id le 11, 12, 13, 31.
»	»	»	»	»	»	30	1	0	4	0	1	0	0	0	1	2	0	7	0	0	0	0	22	0	NW	id le 12.
»	»	»	»	»	»	25	6	0	0	0	1	0	0	0	3	0	12	0	1	1	3	3	10	1	NE	id le 12, 26, 31.
65	88	21	15.5	20.3	11.0	18	11	2	12	2	3	0	0	0	3	4	4	6	1	0	0	6	10	0	NW	id le 12, 16, 31.
»	»	»	»	»	»	25	6	0	0	0	2	0	0	0	7	1	1	0	4	3	2	0	20	0	NW	id le 5, 14, 21, 22, 27 28 et 29.
»	»	»	»	»	»	27	4	0	0	1	1	0	0	0	6	7	0	7	1	4	0	0	12	0	NW	id le 4, 12, 25, 26 30 et 31.
»	»	»	»	»	»	21	8	2	0	1	1	0	0	0	10	0	0	4	5	0	1	3	13	0	NW	id souvent.
»	»	»	»	»	»	29	2	0	0	0	0	0	0	0	11	2	8	2	2	2	2	10	3	0	W	id souvent
»	»	»	»	»	»	26	5	0	0	0	0	0	0	0	2	6	7	1	0	0	0	0	17	0	NW	id le 12, 13.
»	»	»	»	»	»	28	1	2	0	0	1	0	0	0	9	0	5	0	11	1	8	0	6	0	SE	id souvent
62	81	47	13.0	15.5	9.6	29	0	2	0	0	2	1	0	0	4	5	0	17	1	0	2	3	3	0	E	id le 4, 12, 15, 30 grêle le 15.
»	»	»	»	»	»	26	2	3	0	0	1	0	0	0	3	0	0	0	0	0	0	30	1	0	W	id le 12, 13, 14.
46	89	17	12.4	17.4	6.9	10	6	9	0	0	0	0	0	0	6	0	5	9	2	0	1	8	0	0	E	id le 5, 11, 14, 19, 30 31. ⊙.J.
62	89	12	15.5	22.7	8.2	19	11	1	0	0	1	0	0	0	8	0	10	12	3	1	0	0	5	0	E	id le 4, 8, 12, 23, 26 27, 30 et 31.
72	98	41	16.7	22.4	12.9	30	1	0	0	0	0	0	0	0	5	3	13	7	2	1	1	0	4	0	NE	id le 5, 12, 25, 26, 27 ⊙.J. ciel
66	95	38	»	»	»	24	5	2	0	1	0	0	0	0	8	1	19	4	5	0	0	0	2	0	NE	id le 4, 8, 12, 23, 26 27, 30 et 31.
64	93	37	15.8	23.7	11.0	20	1	10	0	0	1	0	0	0	8	2	0	0	3	7	9	8	2	0	SW	id le 7, 14, 13, 14, 15
»	»	»	»	»	»	24	6	1	0	3	1	0	0	0	4	0	3	23	2	0	0	1	2	0	E	id le 12, 13, 14, 15 19, 27 et 31
»	»	»	»	»	»	»	»	»	»	»	»	»	»	»	»	»	»	»	»	»	»	»	»	»	»	
»	»	»	»	»	»	26	1	2	0	0	1	0	0	0	4	5	12	5	0	4	0	2	0	0	NE	id le 12, 29, 30 et 31. ⊙.J
»	»	»	»	»	»	13	18	0	0	3	1	0	0	0	12	0	3	0	13	0	9	1	5	0	SE	id souvent
»	»	»	»	»	»	25	6	0	0	0	0	0	0	0	6	4	1	0	7	2	0	11	6	0	W	id le 12, 26, 27, 29 30 et 31.
»	»	»	»	»	»	15	16	0	10	0	0	0	0	0	12	6	11	0	2	1	1	0	10	0	NE	id souvent
»	»	»	»	»	»	»	»	»	0	0	0	0	0	0	10	12	1	0	0	13	0	0	5	0	N	id souvent
73	90	47	15.5	19.2	11.1	25	3	3	0	0	1	0	0	0	4	2	0	0	1	1	5	4	17	1	NW	id le 13, 26, 27 et 30
»	»	»	»	»	»	27	2	2	0	0	0	0	0	0	6	3	2	0	0	5	2	3	16	0	NW	id le 12, 15, 26 27, 30 et 31.
»	»	»	»	»	»	22	6	3	0	1	2	0	0	0	10	0	8	2	4	2	1	0	14	0	NW	id souvent
»	»	»	»	»	»	17	7	2	0	1	1	0	0	0	8	2	0	0	5	4	2	0	1	11	SE	id le 4, 8, 12, 24, 27 28, 29, 30 ⊙.J
»	»	»	»	»	»	23	8	0	12	5	1	0	0	0	6	9	0	6	2	2	0	12	0	0	W	id le 4, 13, 25, 26 30 et 31.
»	»	»	»	»	»	24	5	2	0	0	0	0	0	0	7	0	0	7	11	0	0	7	6	0	SE	id le 12, 13, 14, 15, 26 30 et 31
62	100	21	»	»	»	22	6	3	0	0	0	0	0	0	8	2	0	1	6	1	1	0	20	0	NW	id le 6, 10, 12, 13, 14 29, 30, 31.
»	»	»	»	»	»	»	»	»	0	0	1	0	0	0	0	»	»	»	»	»	»	»	»	»	»	
»	»	»	»	»	»	22	1	2	0	0	1	0	0	0	0	12	0	0	0	0	0	0	1	12	N	⊙.J.
»	»	»	»	»	»	28	3	0	0	0	2	0	0	0	0	6	21	4	0	0	0	0	0	0	NE	
54	91	20	»	»	»	23	8	0	0	1	0	0	0	0	1	10	5	1	0	0	1	0	14	0	NW	id le 4.
»	»	»	»	»	»	»	»	»	»	»	»	»	»	»	»	»	»	»	»	»	»	»	»	»	»	
»	»	»	»	»	»	16	15	0	0	6	2	0	0	0	14	0	0	4	3	5	6	10	3	0	W	id souvent
43	83	14	10.6	14.5	4.9	25	6	0	0	0	0	0	0	0	7	6	6	5	4	3	3	3	1	0	N-NE	id le 4, 11, 12, 14 26 - 30 - 31.

Stations	Altitude	Pluies				Température						
						Maxima			Minima			
		Total au mois	Nombre de jours	Total de Septembre 1925 à Août 1926.	Moyenne de Septembre à Août 1901-1910	moyenne	absolue	Dates	moyenne	absolue	Dates	Moyenne
Mactar	957	30.0	3	572.0	436.0	30.6	38.0	12	16.8	12.0	2	23.7
Kebiba	610	30.2	3	544.5	»	33.5	43.0	12	17.6	12.0	2	25.5
Sakiet Mine	700	2.0	2	549.6	»	31.5	39.0	14-15	16.9	12.0	2	24.2
Thala	924	9.8	4	535.0	359.0	32.6	40.0	15	16.4	11.0	10	24.5
Feriana	696	—	—	—	»	—	—	—	—	—	—	—
La Fauconnerie	120	0.2	3	211.2	»	35.9	42.2	13	19.5	15.6	4	27.7
Sidi Bou Zid	100	gouttes	1	—	261.0	32.2	38.0	14	—	—	—	—
El Alem (Guennouda) (Henriville)	62	1.0	1	378.1	»	35.7	43.0	12	17.7	13.0	4	26.7
Kairouan	50	12.5	5	309.0	272.0	33.7	41.0	12	18.5	14.0	3	26.1
Ste Madeleine d'Ousseltia	431	12.7	7	454.5	»	35.8	43.0	12	16.5	13.0	1	26.1
Ousseltia	400	13.5	1	—	»	33.9	41.0	13	17.5	13.0	2	25.7
Sidi Saad	138	—	—	—	—	—	—	—	—	—	—	—
La Smala des Souassi	50	0.0	0	269.6	»	37.6	42.2	10	19.0	16.8	23	28.3
Akouda	40	160.0	3	426.5	»	34.9	42.0	12	—	—	—	—
Sousse	6	7.3	2	327.9	365.0	28.6	38.3	13	20.9	17.0	3	24.7
Monastir	10	—	—	—	»	—	—	—	—	—	—	—
Mahedia	3	—	—	—	»	—	—	—	—	—	—	—
Sfax	8	gouttes	1	164.0	199.0	28.5	31.0	30	21.5	19.0	3-11	25.0
Gabès	7	6.5	2	77.3	179.0	28.7	32.8	12	21.5	18.0	4	25.1
Djerba	5	0.5	3	140.1	239.0	31.4	37.5	12	20.8	17.0	4-11	26.1
Zarzis	0	gouttes	2	256.1	»	32.7	36.0	14	20.7	17.0	4	26.7
Ben Gardane	12	6.3	2	325.0	206.0	33.9	41.0	12	20.0	15.0	12	26.9
Gafsa	340	0.0	0	43.3	159.0	35.6	41.0	13	22.0	18.0	1	28.9
Metlaoui	224	0.3	2	50.3	119.0	36.8	41.4	13	22.8	19.0	3	29.8
Redeyef	536	gouttes	1	49.9	»	34.7	41.0	13	19.3	17.0	4-11	27.0
El Hamma de Gabès	50	2.5	1	72.7	»	37.1	43.0	12	18.9	16.0	18	28.0
Tozeur	50	0.0	0	34.2	80.0	37.2	44.0	13	22.4	18.0	3	29.8
Kébili	56	gouttes	1	32.5	72.0	44.1	50.0	14	22.9	20.0	4	33.5
Matmata	560	7.0	1	164.0	205.0	33.0	42.0	16	20.0	16.0	4	26.5
Médenine	110	gouttes	2	138.0	112.0	34.7	44.0	12	20.9	17.0	4	27.8
Tataouine	263	0.8	3	88.8	115.0	36.0	46.0	15	19.0	16.0	1	27.5
Dehibat	326	0.0	0	148.5	83.0	41.4	49.0	9	10.8	8.0	4-8-9	26.1
Fort Saint	280	0.0	0	34.4	»	38.2	44.3	16	18.4	15.0	5	28.3

Août 1926

Humidité relative			Tension de la vapeur d'eau			Etat du ciel			Nombre de jours de							Nombre de jours pendant lesquels le vent dominant a été									Vent dominant	Observations
moyenne	maxima	minima	moyenne	maxima	minima	beau (0 à 2)	nuag. (3 à 7)	tr. nuag. (8 à 10)	rosée	brouillard	orage	grêle	gelée	sable	sirocco	N	NE	E	SE	S	SW	W	NW	calme		
»	»	»	»	»	»	21	7	3	0	0	0	0	0	0	0	0	0	0	0	0	0	12	19	0	NW	———
55	69	33	13.1	15.6	9.5	25	6	0	0	0	3	0	0	0	3	14	3	3	1	0	0	5	5	0	N	Sirocco le 12-13.14
69	88	41	11.7	15.9	7.8	27	3	1	0	0	0	0	0	0	0	0	10	0	0	0	0	6	15	0	NW	———
»	»	»	»	»	»	25	3	0	0	0	2	0	0	0	8	5	1	1	0	6	6	3	6	0	S-SW NW	id le 12.13.14.15 21.22.29.31 O.J.
———	———	———	———	———	———	———	———	———	———	———	———	———	———	———	———	———	———	———	———	———	———	———	———	———	———	———
58	77	47	19.4	21.8	12.6	25	5	1	0	2	0	0	0	0	6	3	10	1	1	0	5	0	3	8	NE	id 4.5.12.15.26
»	»	»	»	»	»	25	6	0	0	0	1	0	0	0	6	1	3	3	6	2	5	7	4	8	W	id le 5.8.13.24.26 et 28.
»	»	»	»	»	»	»	»	»	»	»	»	»	»	»	»	»	»	»	»	»	»	»	»	»	»	———
49	94	22	12.8	23.5	7.7	22	6	2	0	0	0	0	0	0	10	2	6	12	6	2	2	0	0	1	E	id souvent O.J.
»	»	»	»	»	»	16	11	4	2	1	3	1	0	0	8	8	6	4	6	2	1	0	3	1	N	id le 12.13.14.20.22 ciel 17.30.31 grêle le 27
»	»	»	»	»	»	»	»	»	0	0	2	0	0	0	6	0	0	7	3	1	0	0	0	0	E	id le 4.8.13.14 23.27. O.J.
———	———	———	———	———	———	———	———	———	———	———	———	———	———	———	———	———	———	———	———	———	———	———	———	———	———	———
»	»	»	»	»	»	21	8	0	0	1	1	0	0	0	10	3	1	10	7	4	2	3	1	0	E	O.J. souvent
»	»	»	»	»	»	6	25	0	0	0	0	1	0	0	9	3	1	2	2	18	3	2	0	0	S	id: souvent grêle 1er
79	90	61	16.3	19.9	13.1	30	1	0	0	0	0	0	0	0	10	3	1	5	0	7	4	0	11	0	NW	id. souvent.
———	———	———	———	———	———	———	———	———	———	———	———	———	———	———	———	———	———	———	———	———	———	———	———	———	———	———
———	———	———	———	———	———	———	———	———	———	———	———	———	———	———	———	———	———	———	———	———	———	———	———	———	———	———
70	98	20	16.7	21.4	12.5	25	4	2	0	0	1	0	0	0	8	1	2	7	17	4	0	0	0	0	SE	id le 19.20.21.22 23.26.27. O.J ciel
70	88	40	18.4	20.7	12.3	21	9	1	0	0	1	0	0	0	7	0	9	6	4	0	3	1	1	7	NE	id souvent
64	91	26	17.0	20.9	12.2	29	2	0	14	5	2	0	0	0	14	1	7	20	0	3	0	0	0	0	E	id souvent
»	»	»	»	»	»	29	2	0	0	0	0	0	0	0	1	8	0	17	1	0	0	5	0	0	E	id le 26.
»	»	»	»	»	»	28	1	2	0	0	0	0	0	0	5	5	17	3	3	1	1	1	0	0	NE	id le 1.5.6.12.15
———	———	———	———	———	———	16	0	0	0	0	0	0	0	0	0	9	6	0	0	0	0	0	1	0	N	——— O.J.
34	57	14	10.9	19.3	4.7	19.	7	0	0	0	2	0	0	0	8	0	8	5	11	0	0	2	0	0	SE	id le 7.9.12.13.14 21.23.31 O.J.
»	»	»	»	»	»	24	7	0	0	0	0	0	0	0	2	20	4	4	0	0	2	0	1	0	N	id le 26.27
»	»	»	»	»	»	14	16	1	0	0	0	0	0	0	3	0	0	26	0	1	0	4	0	0	E	id le 5.12.
58	81	26	18.8	28.2	5.5	»	»	»	0	0	0	0	0	0	2	0	2	6	0	1	0	0	0	21	E	id le 5.12.
»	»	»	»	»	»	26	3	2	0	0	0	0	0	0	0	0	21	0	0	0	0	0	0	10	NE	———
»	»	»	»	»	»	23	5	3	0	0	0	0	0	0	3	1	12	12	1	1	1	0	3	0	NE-E	id le 5.12.13
»	»	»	»	»	»	24	4	3	0	0	0	0	0	0	9	3	5	11	8	4	0	0	0	0	E	id souvent
»	»	»	»	»	»	26	1	4	0	0	0	0	0	0	4	1	13	14	2	0	1	0	0	0	E	id 11.12.14.15
»	»	»	»	»	»	16	0	15	0	3	0	0	0	0	5	0	26	0	0	0	5	0	0	0	NE	id 5.12.13.14.15
31	77	11	9.8	15.2	5.0	28	3	0	0	0	0	0	0	0	6	3	0	0	0	1	5	8	14	0	NW	id le 9.10.15.16 30 et 31.

Résumé des observations de la station centrale Tunis

Alt. 32m. - Long. 7°49'47" E - Latit. 36°47'49" N.

L'heure adoptée est celle de l'Europe Centrale

Mois de Septembre 1926

Pression barometrique (altitude du baromètre: 22m)

Moyenne des observations à:	8 heures		761.83
	14 "		761.16
	19 "		761.08
Moyenne mensuelle			761.34
Extrêmes	maxima	765.4	le 18 à 8h
	minima	756.4	le 25 à 14h

Température sous abri:

Moyenne à 8 heures		28.80
" à 14 "		29.22
" à 19 "		25.29
" des maxima		30.53
" des minima		19.71
" ½ (M+m)		25.12
Maximum le plus élevé	36.9	le 27
Minimum le plus bas	14.1	le 30

Température à découvert

Moyenne des maxima		41.14
Moyenne des minima		17.90
Maximum le plus élevé	49.3	le 28
Minimum le plus bas	12.4	le 30

Actinomètre totaliseur
(Centim. cubes condensés)

Total mensuel		753.2
Moyenne quotidienne		25.10
Maximum	32.0	le 24
Minimum	5.7	le 29

Insolation (héliographe Campbell)

Totale mensuelle	254h.34m
Moyenne quotidienne	8h.29m
Maximum "	11h.08m
Minimum "	0h.00m

Humidité relative

Moyenne à 8 heures	71.93
" 14 "	52.06
" 19 "	71.83
" des maxima quotidiens	84.90
" minima "	42.76

Humidité relative (suite)

Maximum mensuelle	98	le 8
Minimum "	12	le 27

Tension de la vapeur

Moyennes: à 8h 15.63 à 14h. 14.88 à 19h. 17.06

Evaporation (Atmi. Piche)

Totale mensuelle:	170.9
Moyenne quotidienne	5.69
Maxima: 12.0 le 24	Minima: 0.8 le 29

Pluie

Totale mensuelle	50.2
Nombre de jours de pluie	5
Total depuis le 1er septembre	50.2

Etat du ciel:

Nombre de jours

beaux: 10 - nuageux: 14 - couverts: 6

Moyenne de l'état du ciel

à 8h. 3.43 à 14h. 4.50 à 19h. 4.73

Nébulosité

	0 à 2	3 à 7	8 à 10
à 8 heures	17	6	7
à 14 "	11	13	6
à 19 "	10	12	8

Nébulosité moyenne = 4.20

Régime des vents

Fréquence	N	NE	E	SE	S	SW	W	NW	Calme
à 8 heures	0	1	1	1	1	12	4	4	6
" 14 "	0	3	10	6	0	2	2	7	0
" 19 "	1	12	1	9	0	0	1	6	0

Vitesse (anémom. cinémographe)

Moyenne mensuelle ou quotidienne	2.38
Maxima quotidien	5.10
Minima quotidien	0.87

Journées ayant fourni les vitesses moyennes les plus fortes

le 2	par vent de	S.E	vit. moye:	5.10
le 6	"	N.W	"	5.02
le 1	"	S.E	"	3.85
le 7	"	W	"	3.63

Vitesse maximum enregistrée - 12.1 le 2 à 17h par vent de: ESE

Phénomènes accidentels:

Nombre de jours de:

Rosée 0 Brouillards 2 Orages 3

Grêle 0 Gelée 0

Sirocco les: 1 - 2 - 3 - 4 - 5 - 11 - 19 - 24 - 25 - 26 - 27 - 28 -

Sondages aérologiques effectués à la station maritime de Karouba.

Mois de Septembre 1926

Direction et vitesses du vent aux diverses altitudes

Altitudes en mètres	Nombre d'observations de																	Total des observations	Vitesse moyenne en mètres par seconde	Plus grande vitesse observée
	CALME	N	NNE	NE	ENE	E	ESE	SE	SSE	S	SSW	SW	WSW	W	WNW	NW	NNW			
Au sol	11	..	1	2	1	4	2	3	3	1	..	-	1	9	7	2	2	49	4.9	ESE W } 10
200m	3	2	1	4	4	1	3	1	4	1	..	1	4	5	11	2	2	49	5.9	W 12
400	2	3	2	3	3	3	2	2	3	2	..	1	1	9	7	5	1	49	7.3	NW 18
600	..	6	2	3	1	2	5	3	2	..	1	-	2	8	6	7	1	49	7.2	SSE 15
800	..	2	3	4	2	3	2	3	2	1	1	..	3	8	5	8	2	49	7.7	SSE 17
1000	..	..	1	6	3	1	1	4	5	..	-	1	4	4	10	5	4	49	7.8	SSE 16
1500	..	1	4	3	1	1	2	2	6	1	..	1	3	4	7	6	4	46	7.9	SE-SSE WNW-NW 15
2000	..	..	3	3	2	..	1	1	..	3	2	1	3	6	3	5	4	37	6.5	NNW 15
3000	..	2	..	3	3	..	..	1	..	1	1	2	2	..	..	4	4	23	8.0	NW 16
4000	..	..	1	..	..	..	..	..	..	..	1	..	..	..	1	1	..	4	7.5	SSW 9
5000	..	..	..	..	..	..	..	..	..	..	1	..	..	1	..	..	..	2	9.5	SSW 11
6000	..	..	..	..	..	..	..	..	..	..	1	..	..	..	..	..	..	1	10.0	SSW 10
7000	..	..	..	..	..	..	..	..	..	..	..	..	..	..	..	..	..			
8000	..	..	..	..	..	..	..	..	..	..	..	..	..	..	..	..	..			
9000	..	..	..	..	..	..	..	..	..	..	..	..	..	..	..	..	..			
10000	..	..	..	..	..	..	..	..	..	..	..	..	..	..	..	..	..			

Sondages aérologiques effectués à la station maritime de El Aouïna

Mois de Septembre 1926

Direction et vitesses du vent aux diverses altitudes

Altitudes en mètres	Nombre d'observations de																	Total des observations	Vitesse moyenne en mètres par seconde	Plus grande vitesse observée
	CALME	N	NNE	NE	ENE	E	ESE	SE	SSE	S	SSW	SW	WSW	W	WNW	NW	NNW			
Au sol	6	..	..	..	..	..	2	..	2	1	4	..	6	..	..	..	1	22	4.0	WSW 9.0
200m	..	..	..	..	..	1	..	1	3	2	..	2	2	4	2	2	5	24	6.2	WSW 12.0
400	..	..	2	..	..	1	..	1	4	1	1	1	..	3	3	3	4	24	7.8	SE 14.0
600	..	..	2	..	1	1	..	2	2	2	..	1	1	1	4	4	3	24	8.5	WNW 16.0
800	..	2	2	..	..	1	..	2	2	2	..	1	..	2	4	3	3	24	8.1	WNW 17.0
1000	..	1	2	..	..	1	..	3	1	1	..	1	1	5	3	1	3	23	8.3	WSW 20.0
1500	..	2	..	..	1	1	..	2	3	..	2	..	3	2	2	1	1	20	7.7	N 17.0
2000	..	..	..	..	1	..	1	..	..	1	2	2	2	3	1	..	..	13	9.3	SSW-SW 18
3000	..	..	..	..	..	..	..	1	..	..	..	1	..	..	..	..	..	2	6.5	SW 7.0
4000	..	..	..	..	..	..	..	..	..	..	..	..	..	..	..	..	..			
5000	..	..	..	..	..	..	..	..	..	..	..	..	..	..	..	..	..			
6000	..	..	..	..	..	..	..	..	..	..	..	..	..	..	..	..	..			
7000	..	..	..	..	..	..	..	..	..	..	..	..	..	..	..	..	..			
8000	..	..	..	Certaines lectures n'ayant pu être faites les totaux													..			
9000	successifs paraissent par suite anormaux																..			
10000	..	..	..	..	..	..	..	..	..	..	..	..	..	..	..	..	..			

Le Chef du Service Météorologique
G. GINESTOUS

Stations	Altitude	Pluies				Température						
						Maxima			Minima			
		Total du mois	Nombre de jours	Total depuis sept. 1926	Moyenne de Septembre 1901-[illegible]	moyenne	absolue	Dates	moyenne	absolue	Dates	Moyenne
Tabarka	12	71.1	7	71.1	56.0	28.8	39.0	3	22.7	18.0	30	25.7
Sauvage	170	119.5	6	119.5	»	30.0	36.0	26	18.4	14.0	30	24.2
Ain Draham	715	102.0	5	102.0	67.0	32.2	41.0	27	17.8	15.0	30	25.0
El Feïdja	700	235.4	8	235.4	32.0	25.2	33.8	5	16.8	11.0	30	21.0
Ghardimaou	195	81.1	8	81.1	»	32.4	40.0	5	18.4	14.0	27-30	25.4
Béja	233	51.4	8	51.4	34.0	32.4	40.0	3-26	17.3	12.2	28	24.8
El Guetna	132	75.5	5	75.5	»	32.1	42.0	4	18.2	14.0	30	25.1
Chouigui	100	—	—	—	35.0	—	—	—	—	—	—	—
Chougafa	72	33.3	9	33.3	»	35.5	45.0	23	19.7	15.0	26-27-30	27.6
Bizerte (Contrôle)	10	28.0	4	28.0	»	29.9	38.4	3	20.7	15.0	30	25.3
Bizerte (Caroubs)	3m,50	29.1	8	29.1	30.0	30.3	38.0	5	20.1	14.6	30	25.2
Porto Farina	10	23.5	3	23.5	39.0	31.8	36.0	28	21.7	18.0	30	26.7
Selma	8	62.2	6	62.2	44.0	30.1	37.0	4-5	19.6	14.0	30	24.3
Sidi Tabet	16	44.2	4	44.2	»	33.2	43.0	5	19.0	14.0	28-30	26.1
Souk el Arba	143	46.9	5	46.9	»	32.2	44.0	4-5	17.0	11.0	30	24.6
Zaouem	128	31.0	4	31.0	26.0	—	—	—	16.6	13.0	29-30	—
La Merdja	130	28.3	4	28.3	33.0	33.5	43.0	4	18.1	15.0	28-30	25.8
Le Thibar	365	38.5	4	38.5	35.0	31.8	40.0	3-4-5	19.7	13.0	30	25.7
Tébboursouk	425	29.0	3	29.0	25.0	28.4	37.0	3	18.1	13.0	30	23.2
Oued Zarga (Ste Alice)	108	—	—	—	»	—	—	—	—	—	—	—
Medjez el Bab	54	64.4	6	64.4	44.0	33.2	43.8	4	18.4	14.4	30	25.8
Djédeïda	21	—	—	—	»	—	—	—	—	—	—	—
Tunis	32	50.2	5	50.2	35.0	30.5	36.9	27	19.7	14.1	30	25.1
Salammbô (S.O.S)	5	60.0	4	60.0	»	29.3	39.8	4	20.1	15.0	30	24.7
El Aouina	4	41.4	9	41.4	»	29.7	36.2	27	21.7	14.4	30	25.7
Service Botanique	9	40.1	5	40.1	»	31.8	38.0	28	19.0	14.4	30	25.4
Sedjoumi	10	50.2	4	50.2	»	36.6	44.0	5	18.6	15.0	28-30	27.6
Mc Mira	16	61.6	5	61.6	»	30.6	38.0	27	17.7	15.0	30	24.1
Ain Kettar	200	48.9	7	48.9	»	37.1	45.0	5-7	19.3	13.0	30	28.2
Dridjat	180	38.2	9	38.2	»	34.8	43.0	5-26	19.8	15.0	29-30	27.3
Grombalia	50	31.8	5	31.8	64.0	30.0	37.0	27	20.2	14.5	30	25.1
Soliman	12	33.6	8	33.6	55.0	33.3	42.5	4	20.5	14.3	25-26	26.9
Oued el Abid	60	46.0	2	46.0	»	29.9	38.5	5	19.3	16.0	29	24.6
Nabeul	11	34.1	5	34.1	»	29.2	34.0	26	20.6	14.8	30	24.9
Hammamet	5	—	—	—	»	—	—	—	—	—	—	—
Hélibia +	82	27.0	5	27.0	29.0	30.0	34.0	25-26	21.3	14.0	30	25.6
Khlédia	35	67.2	4	67.2	»	32.7	42.0	4-5	16.7	13.0	29-30	24.7
Ain el Asker	100	113.0	6	113.0	40.0	31.7	40.5	4	20.5	16.0	30	26.1
Smindja (Dépienne)	135	50.1	6	50.1	»	33.2	43.5	5	17.1	12.5	30	25.1
Zaghouan (contrôle)	195	32.5	5	32.5	67.0	30.0	38.0	5	20.6	15.0	30	25.3
Oued Dridja	450	64.5	10	64.5	»	29.1	37.5	5	17.3	13.0	29-30	23.2
Ste Marie du Zit	120	36.6	7	36.6	»	—	—	—	—	—	—	—
Saouaf (Ain Jacoum)	200	20.6	3	20.6	»	32.4	37.0	17-26	19.6	15.0	29	26.0
Enfidaville +	15	20.5	3	20.5	»	28.6	34.0	25	15.4	11.0	27	22.0
Sidi Bou Becker	350	63.2	10	63.2	»	30.1	38.0	5	19.3	15.0	30	24.7
Gafsa	270	70.8	7	70.8	»	33.8	42.0	5	13.9	10.0	30	23.8
Djebel Djouggar	321	81.7	7	81.7	48.0	33.0	42.0	2	19.0	15.0	25	26.0
Le Kef	670	27.7	5	27.7	43.0	29.2	36.4	5	16.6	10.4	30	22.9
Mactar	957	77.5	8	77.5	25.0	26.4	35.0	4-5	16.0	10.0	30	21.2

Septembre, 1926

Humidité relative			Tension de la vapeur d'eau			Etat du ciel			Nombre de jours de							Nombre de jours pendant lesquels le vent dominant a été									Vent dominant	Observations
moyenne	maxima	minima	moyenne	maxima	minima	beau (0 à 2)	nuag. (3 à 7)	tr. nuag. (8 à 10)	rosée	brouillard	orage	grêle	gelée	sable	sirocco	N	NE	E	SE	S	S-W	W	N-W	calme		
71	100	40	18.5	23.7	12.5	14	10	6	1	0	0	0	0	0	6	1	5	4	4	13	2	0	1	0	S	Sirocco les 2-3-4-11 26-27
»	»	»	»	»	»	7	10	3	0	0	2	0	0	0	3	0	0	5	2	1	3	10	2	0	W	id. 9-11-26 O.J.
»	»	»	»	»	»	12	14	0	0	6	0	0	0	0	3	0	0	0	2	1	0	5	18	0	NW	id 2-3-4 O.J.
»	»	»	»	»	»	11	14	5	5	3	5	0	0	0	6	0	0	0	0	0	8	0	22	0	NW	id 1-2-3-4-5-11
»	»	»	»	»	»	8	22	0	4	1	7	1	0	0	8	10	2	5	0	5	1	0	7	0	N	id 1-2-3-4-5-20 24-25. grêle le 11
58	98	12	13.0	17.4	5.0	15	10	5	0	0	3	0	0	0	11	6	0	3	6	1	2	4	8	0	NW	id souvent
»	»	»	»	»	»	20	9	1	0	0	0	0	0	0	5	0	0	0	0	0	4	1	25	0	NW	id le 2.3.4.5.6.
»	»	»	»	»	»	14	13	3	0	0	0	0	0	0	8	13	0	5	0	8	0	0	4	0	N	id le 3,4,5.10,11 21,22 et 23
»	»	»	»	»	»	11	19	0	0	0	0	0	0	0	5	0	11	0	2	0	3	0	14	0	NW	id le 1.2.3.4.5
67	98	19	16.1	20.2	7.7	8	16	6	12	1	3	0	0	0	8	2	5	5	5	0	0	6	6	1	W-NW	id le 1,2,3,4,12,19,24 25.
»	»	»	»	»	»	20	9	0	0	0	0	0	0	0	7	0	2	0	2	8	8	0	9	0	NW	id le 4, 5, 12, 26 27 28 O.J. neb et ciel
»	»	»	»	»	»	4	26	0	0	1	2	0	0	0	3	4	3	4	0	2	0	14	3	0	W	id le 3, 4, 5
»	»	»	»	»	»	6	13	11	0	1	0	0	0	0	10	0	0	6	10	1	1	3	9	0	SE	id souvent
»	»	»	»	»	»	20	10	0	0	3	1	0	0	0	11	5	3	0	1	1	1	8	6	5	W	id souvent
»	»	»	»	»	»	15	6	9	0	0	0	0	0	0	3	0	8	0	0	1	2	1	18	0	NW	id le 4, 5, 19.
»	»	»	»	»	»	15	8	7	0	2	0	0	0	0	10	0	1	0	14	2	8	0	5	0	SE	id le souvent
63	100	29	12.6	16.6	8.0	22	2	6	0	0	5	0	0	0	6	2	2	12	1	2	2	6	3	0	E	id le 2, 4, 5, 19, 20 et 26.
»	»	»	»	»	»	14	5	11	0	0	0	0	0	0	1	0	0	0	0	0	1	27	2	0	W	id le 26.
56	98	15	13.1	17.3	5.4	4	16	6	0	0	0	0	0	0	6	0	6	6	3	0	1	8	2	0	W	id le 1.2.3.4.16.27 O.J.
65	93	12	15.8	22.0	8.0	11	13	6	0	2	3	0	0	0	12	0	3	10	6	0	2	2	7	0	E	id souvent
77	100	25	17.9	28.4	8.4	10	13	1	0	0	1	0	0	0	8	1	8	2	11	0	1	2	4	0	SE	id le 1.2.3.4.5.25 27, O.J. et 28
67	94	19	»	»	»	10	12	8	0	0	4	0	0	0	8	0	11	2	7	0	4	0	6	0	NE	id le 2.3.4.24.26. 26.27.28.
66	99	13	16.1	25.5	6.1	»	»	»	0	0	0	0	0	0	11	5	2	9	3	1	0	6	4	0	E	id souvent
»	»	»	»	»	»	12	16	2	0	0	0	0	0	0	12	0	2	11	4	9	0	1	3	0	E	id souvent
»	»	»	»	»	»	»	»	»	0	0	0	0	0	0	4	»	»	»	»	»	»	»	»	»	»	id le 25-26, 27, 28.
»	»	»	»	»	»	14	7	9	0	0	5	0	0	0	9	3	1	6	3	5	2	3	7	0	NW	id le 2.3.4.5.6.25 26.27.28.
»	»	»	»	»	»	2	22	6	0	0	0	0	0	0	11	0	2	1	15	0	6	2	4	0	SE	id souvent
»	»	»	»	»	»	19	9	2	0	0	2	0	0	0	7	2	0	0	11	2	0	12	3	0	W	id 4.5.11.13, 20.26.27
»	»	»	»	»	»	16	10	4	6	0	3	0	0	0	11	1	5	0	7	5	1	4	7	0	SE-NW	id souvent
»	»	»	»	»	»	»	»	»	0	0	0	0	0	0	9	9	0	0	0	13	0	3	4	1	S	id souvent
78	92	21	16.2	20.6	4.3	21	5	4	0	0	3	0	0	0	6	1	1	0	0	9	1	5	11	2	NW	id le 2.4.5.24.27 et 28
»	»	»	»	»	»	21	8	1	0	0	0	0	0	0	7	4	2	0	6	5	3	3	7	0	NW	id le 1.2.3.12.19 26 et 27.
»	»	»	»	»	»	10	14	6	8	1	2	0	0	0	11	0	0	0	2	7	2	1	18	0	NW	id souvent
»	»	»	»	»	»	8	12	4	0	2	0	0	0	0	11	0	0	0	9	1	4	5	4	0	SE	id souvent O.J.
»	»	»	»	»	»	11	19	0	0	4	5	0	0	0	12	5	6	3	4	3	4	3	2	0	NE	id souvent
»	»	»	»	»	»	17	8	5	0	0	0	0	0	0	12	0	0	0	17	0	0	8	4	1	SE	id souvent
75	100	25	»	»	»	13	15	2	0	0	0	0	0	0	5	6	1	2	2	2	1	1	15	0	NW	id le, 4, 5, 26, 27, 28
»	»	»	»	»	»	»	»	»	0	0	1	0	0	0	1	»	»	»	»	»	»	»	»	»	»	id le 24
»	»	»	»	»	»	9	1	3	0	0	1	0	0	0	0	7	0	0	0	0	0	0	1	5	N	
»	»	»	»	»	»	21	9	0	0	0	0	0	0	0	0	1	11	7	0	0	0	1	10	0	NE	
74	93	25	»	»	»	16	14	0	0	0	0	0	0	0	1	1	5	1	0	0	1	1	21	0	NW	id le 4.
»	»	»	»	»	»	»	»	»	»	»	»	»	»	»	»	»	»	»	»	»	»	»	»	»	»	
»	»	»	»	»	»	6	23	1	0	24	1	0	0	0	10	1	0	1	1	3	7	10	7	0	W	id souvent
53	98	16	10.3	15.6	4.5	16	6	8	2	1	0	0	0	0	9	10	2	1	3	1	5	2	1	0	N.	id souvent
»	»	»	»	»	»	11	8	11	0	0	0	0	0	0	2	0	0	0	3	0	0	12	15	0	NW	id le 25, 26.

Stations	Altitude	Pluies				Température						
						Maxima			Minima			
		Total du mois	Nombre de jours	Total depuis septembre 1926	Moyenne de septembre 1901-1910	moyenne	absolue	Dates	moyenne	absolue	[illegible]	Moyenne
Rebiba	610	26.7	8	26.7	»	29.9	38.0	5	17.5	11.0	3	23.7
Bakier Nine	700	37.2	12	37.2	»	29.0	36.5	6	16.2	11.0	30	22.6
Thala	924	28.7	5	28.7	28.0	29.4	37.0	4	14.6	8.0	30	22.0
Fériana	696	—	—	—	»	—	—	—	—	—	—	—
La Fauconnerie	120	23.1	8	23.1	»	33.6	41.2	5	19.1	14.4	30	26.3
Sidi bou Zid	100	24.3	2	24.3	27.0	29.4	31.0	5-13-21	16.8	15.0	11-12-17	23.1
El Alem (Henrville)	62	27.4	3	27.4	»	34.1	43.0	5	18.1	15.0	30	26.1
Kairouan	50	15.2	7	15.2	48.0	32.7	40.6	5	18.3	13.0	30	25.5
Ste Madeleine d'Ous-seltia	431	80.2	15	80.2	»	32.6	41.5	5	16.1	12.0	29-30	24.3
Ousseltia	400	—	—	—	»	—	—	—	—	—	—	—
Sidi Saad	138	—	—	—	»	—	—	—	—	—	—	—
La Smala des Souassi	50	30.6	4	30.6	»	30.6	38.2	14	17.8	12.9	22	24.2
Akouda	40	10.0	5	10.0	»	—	—	—	—	—	—	—
Sousse	6	40.6	6	40.6	37.0	29.0	34.5	6	21.2	19.5	21	25.1
Monastir	10	—	—	—	»	—	—	—	—	—	—	—
Mahédia	3	—	—	—		—	—	—	—	—	—	—
Sfax	8	11.3	5	11.3	39.0	29.3	31.5	15	21.9	14.0	30	25.6
Gabès	7	6.2	4	6.2	13.0	29.1	36.4	26	21.3	16.8	30	25.2
Djerba	5	3.0	2	3.0	19.0	31.5	36.0	26	20.9	17.0	24	26.2
Zarzis	0	gouttes	1	gouttes	»	33.0	40.0	26	21.0	17.0	24	27.0
Ben Gardane	12	0.0	0	0.0	9.0	35.3	41.0	27	19.7	15.0	24	27.5
Gafsa	340	9.0	1	9.0	24.0	—	—	—	—	—	—	—
Metlaoui	224	30.7	9	30.7	10.0	33.6	39.0	5-6	21.4	15.0	21	27.5
Redeyef	586	13.9	6	13.9	»	31.7	38.0	5	18.7	13.0	13	25.2
El Hamma de Gabès	50	3.1	2	3.1	»	34.5	41.0	6	19.1	17.0	24-30	26.8
Tozeur	50	0.1	1	0.1	8.0	34.9	41.0	6	21.1	17.0	30	28.0
Kébili	56	0.0	0	0.0	2.0	42.3	46.0	6-7	22.8	17.0	30	32.5
Matmata	560	4.0	1	4.0	8.0	32.8	42.0	7	20.1	14.0	30	26.4
Médenine	110	0.0	0	0.0	4.0	35.1	40.0	5-6-11	20.7	18.0	25	27.9
Tataouine	263	10.0	3	10.0	5.0	35.2	42.0	6	19.4	13.0	30	27.3
Dehibat	326	—	—	—	2.0	—	—	—	—	—	—	—
Fort Saint	280	gouttes	1	gouttes	»	35.9	41.0	1	17.4	13.0	6	26.6

Septembre 1926

Humidité relative			Tension de la vapeur d'eau			Etat du ciel			Nombre de jours de							Nombre de jours pendant lesquels le vent dominant a été									Vent dominant	Observations
moyenne	maxima	minima	moyenne	maxima	minima	beau (0 à 2)	nuag. (3 à 7)	N. nuag. (8 à 10)	rosée	brouillard	orage	grêle	gelée	sable	sirocco	N	N-E	E	S-E	S	S-W	W	N-W	calme		
60	94	34	12.2	16.2	7.7	15	15	0	0	0	8	0	0	0	4	14	0	0	3	0	1	9	3	0	N	Siroco le 2.3.4.5
73	92	27	11.7	16.1	5.4	11	10	9	1	4	0	0	0	0	2	0	8	0	0	0	0	7	11	4	NW	id le 27.28.
»	»	»	»	»	»	16	2	8	0	0	2	0	0	0	8	5	0	0	0	11	1	6	3	0	S	id le 1.2.4.6.11.15. 27.28 ⊙.☾.
—	—	—	—	—	—	—	—	—	—	—	—	—	—	—	—	—	—	—	—	—	—	—	—	—	—	—
61	85	29	15.9	20.0	9.8	17	12	1	0	1	1	0	0	0	8	8	6	3	2	2	4	2	1	2	N	id le 2.3.4.5.20. 26.27.28
»	»	»	»	»	»	15	15	0	0	0	1	0	0	0	0	8	3	0	0	0	0	8	11	0	NW	—
»	»	»	»	»	»	»	»	»	»	»	»	»	»	»	»	»	»	»	»	»	»	»	»	»	»	—
53	98	10	13.0	18.8	4.2	10	15	3	0	0	1	0	0	0	11	5	6	6	3	5	2	2	1	0	NE-E	id souvent
»	»	»	»	»	»	6	21	3	0	0	5	1	0	0	7	4	6	5	4	5	1	0	5	0	NE	id le 3.4.5.25.26 27.28 - grêle le 6.
—	—	—	—	—	—	—	—	—	—	—	—	—	—	—	—	—	—	—	—	—	—	—	—	—	—	—
—	—	—	—	—	—	—	—	—	—	—	—	—	—	—	—	—	—	—	—	—	—	—	—	—	—	—
»	»	»	»	»	»	12	17	1	1	0	3	0	0	0	8	5	6	5	9	4	0	1	0	0	SE	id le 1,2.9,12.13 14.24,26.
»	»	»	»	»	»	2	28	0	0	0	0	0	0	0	9	6	0	2	3	15	1	1	0	1	S	id souvent 6.☾ vent
77	95	31	16.2	21.1	7.7	27	3	0	0	0	0	0	0	0	6	2	3	2	0	5	7	2	9	0	NW	id le 3.4.5.25.26.27
—	—	—	—	—	—	—	—	—	—	—	—	—	—	—	—	—	—	—	—	—	—	—	—	—	—	—
—	—	—	—	—	—	—	—	—	—	—	—	—	—	—	—	—	—	—	—	—	—	—	—	—	—	—
73	95	18	17.1	21.6	4.6	22	8	0	0	0	0	0	0	0	9	0	6	10	8	4	0	2	0	0	E	id souvent
70	90	33	16.9	22.0	7.4	23	7	0	0	0	0	0	0	0	3	2	8	3	2	0	1	6	3	5	NE	id le 2.16.26.
64	91	28	16.6	21.3	9.2	23	7	0	13	5	4	0	0	0	9	5	2	15	4	3	0	0	1	0	E	id souvent
»	»	»	»	»	»	27	1	2	0	0	0	0	0	0	2	7	1	12	2	0	0	8	0	0	E	id le 27,28.
»	»	»	»	»	»	24	5	1	0	0	0	0	0	0	10	0	18	2	9	0	1	0	0	0	NE	id souvent
—	—	—	—	—	—	—	—	—	—	—	—	—	—	—	—	—	—	—	—	—	—	—	—	—	—	—
40	66	15	11.4	18.3	5.0	15	7	4	0	0	4	1	0	0	4	1	9	8	3	0	1	3	1	0	NE	id le 3.4.13.20 grêle le 20 3.3. vent et ciel
»	»	»	»	»	»	14	13	3	0	0	3	1	0	0	7	6	6	4	0	0	8	6	0	0	SW	id le 6.13.14.25.26.27 28 grêle le 7.
»	»	»	»	»	»	16	14	0	0	0	0	0	0	0	7	0	0	21	7	1	1	0	0	0	E	id le 3.4.6.12,25 26 et 27.
65	88	35	18.7	29.4	11.1	30	0	0	0	0	1	0	0	2	0	0	7	0	0	0	0	0	0	23	NE	—
»	»	»	»	»	»	27	1	2	0	0	0	0	0	4	0	0	16	0	0	0	0	0	0	14	NE	—
»	»	»	»	»	»	24	2	4	0	0	1	0	0	0	8	1	9	7	5	5	2	0	0	1	NE	id le 4.5.6.14,25 26,27 et 28.
»	»	»	»	»	»	25	4	1	0	0	0	0	0	0	8	3	6	6	5	6	1	3	0	0	NE-E	id le 2.3.4.5.11.15 21.28.
»	»	»	»	»	»	22	2	6	0	0	0	0	0	0	2	4	8	10	0	1	0	7	0	0	E	id le 11.28.
—	—	—	—	—	—	—	—	—	—	—	—	—	—	—	—	—	—	—	—	—	—	—	—	—	—	—
41	98	11	9.5	15.2	4.6	18	9	3	0	0	0	0	0	0	4	2	0	4	0	2	3	8	11	0	NW	id le 1.2.26.27.

72 : B

Résumé des observations de la station centrale Tunis

Alt. 32 m. - Long. 7°49'47" E - Latit. 36°47'49" N.

L'heure adoptée est celle de l'Europe Centrale

Mois d'Octobre 1926

Pression barometrique (altitude du baromètre: 22 m.)

Moyenne des observations à:	8 heures		760.71
	14 "		759.48
	19 "		759.64
Moyenne mensuelle			759.94
Extrêmes	maxima	765.7	le 6 à 8h
	minima	747.3	le 22 à 14h

Température sous abri:

Moyenne à 8 heures		20.53
" à 14 "		27.23
" à 19 "		22.90
" des maxima		28.45
" des minima		17.05
" ½ (M + m)		22.75
Maximum le plus élevé	35.2	le 29
Minimum le plus bas	13.3	le 3

Température à découvert

Moyenne des maxima		38.41
Moyenne des minima		14.90
Maximum le plus élevé	45.9	le 10
Minimum le plus bas	10.8	le 3

Actinomètre totaliseur
(Centim. cubes condensés)

Total mensuel	636.8	
Moyenne quotidienne	22.15	
Maximum	28.8	le 7
Minimum	2.4	le 25

Insolation (héliographe Campbell)

Totale mensuelle	245h 15m
Moyenne quotidienne	7h 54m
Maximum "	10h 45m
Minimum "	0h 30m

Humidité relative

Moyenne à 8 heures	67.45
" 14 "	44.16
" 19 "	57.93
" des maxima quotidiens	84.29
" minima "	37.20

Humidité relative (suite)

Maximum mensuelle	95	le	17
Minimum "	11	le	29

Tension de la vapeur

Moyennes: à 8h 12.01 à 14h 11.35 à 19h 12.79

Evaporation (Atmi. Piche)

Totale mensuelle:	177.3
Moyenne quotidienne	5.71

Maxima: 13.0 le 29 Minima: 2.0 le 25

Pluie

Totale mensuelle	0.6
Nombre de jours de pluie	5
Total depuis le 1er septembre	50.8

Etat du ciel

Nombre de jours

beaux: 14 - nuageux: 9 - couverts: 8

Moyenne de l'état du ciel

à 8h. 3.61 à 14h. 4.25 à 19h. 4.29

Moyenne de la nébulosité 4.02

Nébulosité

	0 à 2	3 à 7	8 à 10
à 8 heures	18	4	9
à 14 "	15	7	[illegible]
à 19 "	17	[illegible]	12

Régime des vents

Fréquence	N	NE	E	SE	S	SW	W	NW	Calme
à 8 heures	0	0	0	1	2	14	2	1	11
" 14 "	0	3	8	3	4	3	2	6	2.3
" 19 "	1	11	3	9	0	0	1	6	0

Vitesse (anémom. cinémographe)

Moyenne mensuelle ou quotidienne } 1.76

Maxima quotidien 4.80

Minima quotidien 0.81

Journées ayant fourni les vitesses moyennes les plus fortes

le 31	par vent de	SE	vit. moye: 4.80
le 24	"	NW	" 3.78
le 30	"	SW	" 3.51
le	"		"

Vitesse maximum enregistrée 8ms.3 le 31 à 15h et 19h par vent de: SE

Phénomènes accidentels:

Nombre de jours de:

Rosée 5 Brouillards 2 Orages 0

Grêle 0 Gelée 0

Sirocs les: 4, 5, 7, 8, 9, 10, 11, 21, 23, 29; 30, 31

Sondages aérologiques effectués à la station maritime de Karouba

Mois d'Octobre 1926

Direction et vitesses du vent aux diverses altitudes

Altitudes en mètres	Nombre d'observations de																	Total des observations	Vitesse moyenne en mètres par seconde	Plus grande vitesse observée
	CALME	N	NNE	NE	ENE	E	ESE	SE	SSE	S	SSW	SW	WSW	W	WNW	NW	NNW			
Au sol	19	1	..	1	2	1	5	3	2	5	1	1	3	5	2	1	..	52	5.1	SE 12
200m	2	..	..	6	1	3	1	5	6	7	2	..	4	7	6	2	..	52	6.6	ESE 24
400	2	..	1	2	3	1	3	3	6	5	4	..	3	5	10	3	1	52	7.8	SE-W 19
600	2	1	..	2	2	2	2	4	6	4	5	1	..	6	8	6	1	52	8.2	SSE 25
800	1	..	1	1	2	2	2	4	8	1	5	3	1	5	9	3	4	52	8.2	SW 27
1000	..	..	1	..	1	4	2	2	4	5	3	4	2	7	7	5	5	52	9.4	SSW 32
1500	..	3	..	5	..	1	1	1	2	4	1	3	4	9	6	6	4	50	10.1	S 58
2000	..	5	..	2	..	1	..	..	..	3	1	2	2	8	3	6	5	38	8.6	SSW 25
3000	..	3	..	..	..	..	1	..	..	..	..	1	1	3	2	3	1	15	8.8	SW 20
4000	..	..	..	..	..	..	..	..	..	..	..	..	1	..	3	..	..	4	9.5	WNW 19
5000	..	..	..	..	..	..	..	..	..	..	..	..	1	..	1	1	..	3	5.3	WNW 8
6000	..	..	..	..	..	..	..	..	..	..	..	1	..	..	1	..	1	3.	5.3	SW-WNW 7
7000	..	..	..	..	..	..	..	..	..	..	..	1	..	..	..	..	..	1	12.0	SW 12
8000	..	..	..	..	..	..	..	..	..	..	..	1	..	..	..	..	..	1	11.0	SW 11
9000	..	..	..	..	..	..	..	..	..	..	..	..	1	..	..	..	..	1	15.0	WSW 15
10000	..	..	..	..	..	..	..	..	..	..	..	1	..	..	..	..	..	1	10.0	SW 10

Sondages aérologiques effectués à la station maritime de El Gouïna

Mois d'Octobre 1926

Direction et vitesses du vent aux diverses altitudes

Altitudes en mètres	Nombre d'observations de																	Total des observations	Vitesse moyenne en mètres par seconde	Plus grande vitesse observée
	CALME	N	NNE	NE	ENE	E	ESE	SE	SSE	S	SSW	SW	WSW	W	WNW	NW	NNW			
Au sol	8	..	..	..	..	..	1	..	2	2	8	3	2	..	1	..	..	27	3.0	SSE 8.3
200m	..	..	..	..	..	..	..	1	1	8	2	2	2	5	3	2	1	27	6.5	S 19.0
400	..	1	1	..	..	..	1	..	1	5	5	1	3	2	3	2	1	26	9.1	SSW 22.0
600	..	1	2	..	..	1	..	..	1	4	3	4	2	1	3	1	3	26	9.6	SW 30.0
800	..	..	1	..	..	1	1	..	2	2	3	3	2	2	5	1	2	25	9.6	SW 23.0
1000	..	..	1	1	1	..	..	..	1	5	1	2	3	1	3	3	3	25	9.2	WSW 21.0
1500	..	1	..	..	1	1	..	1	2	2	1	2	..	1	2	3	3	20	8.7	SW 25.0
2000	..	..	..	..	..	1	1	..	..	1	2	1	3	1	3	3	1	17	8.4	SW 27.0
3000	..	2	1	..	..	..	1	..	1	..	..	..	..	1	1	1	1	9	7.0	N 14.0
4000	..	..	..	..	..	..	..	..	..	..	..	..	..	..	..	..	..	..	..	
5000	..	..	..	..	..	..	..	..	..	..	..	..	..	..	..	..	..	..	..	
6000	..	..	..	..	..	..	..	..	..	..	..	..	..	..	..	..	..	..	..	
7000	..	..	..	..	..	..	..	..	..	..	..	..	..	..	..	..	..	..	..	
8000	..	..	..	..	..	..	..	..	..	..	..	..	..	..	..	..	..	..	..	
9000	..	..	..	..	..	..	..	..	..	..	..	..	..	..	..	..	..	..	..	
10000	..	..	..	..	..	..	..	..	..	..	..	..	..	..	..	..	..	..	..	

Le Chef du Service Météorologique
G. GINESTOUS

Stations	Altitude	Pluies: Total du mois	Pluies: Nombre de jours	Pluies: Total de sept. 1926 à octobre 1926	Pluies: Moyenne de septembre à octobre 1901-1910	Température: Maxima moyenne	Maxima absolue	Maxima Dates	Minima moyenne	Minima absolue	Minima Dates	Moyenne
Tabarka	12	26.3	4	97.4	175.0	26.2	31.0	29-30-31	19.7	16.0	3	22.9
Sauvage	170	6.9	4	126.4	»	28.7	32.0	11-12	14.7	11.0	22	21.7
Ain Draham	715	60.0	4	162.0	228.0	24.1	29.0	11-13	15.5	12.0	1	19.8
El Feïdja	700	22.9	4	258.4	121.0	23.3	27.0	31	14.0	11.0	4	18.6
Ghardimaou	195	gouttes	3	31.1	»	28.6	37.0	30	14.3	10.0	20	21.4
Béja	233	4.2	2	55.6	118.0	29.4	35.0	30	14.8	10.0	20	22.1
El Guetna	132	4.0	2	79.5	»	28.6	35.0	9	15.5	11.0	2	22.0
Chouigui	100	0.0	0	—	82.0	28.8	35.0	30	15.1	10.0	2-3	21.8
Chougafa	72	gouttes	2	33.1	»	—	—	—	14.9	13.0	souvent	—
Bizerte (Contrôle)	10	1.8	1	29.8	»	28.5	34.4	23	18.0	14.2	3	23.2
Bizerte (Carouba)	3m50	6.0	4	35.1	88.0	28.0	33.0	10	17.0	10.0	17	22.5
Porto Farina	10	3.5	3	27.0	98.0	29.2	34.0	29-31	18.2	16.0	26-27-28	23.7
Selma	8	3.0	2	65.2	96.0	27.4	34.0	9	16.4	12.0	3-28	21.9
Sidi Tabet	16	1.0	1	45.2	»	29.7	38.0	29	15.9	12.0	3.18-19-20	22.3
Souk el arba	143	9.9	3	56.8	»	28.1	34.0	9-29	13.9	9.0	20	21.0
Zaouem	128	3.0	2	34.0	71.0	—	—	—	13.2	9.0	3-4	—
La Mercdja	130	2.2	2	30.5	78.0	29.3	35.0	30	15.3	10.0	20	22.3
Le Thibar	365	11.7	4	50.2	94.0	29.0	33.0	9-30.	17.0	13.0	1-3-26	23.0
Tébboursouk	425	7.0	3	36.0	74.0	23.5	29.0	29-30	14.9	9.0	2-3	19.2
Oued Zarga (Ste Alice)	108	—	—	—	»	—	—	—	—	—	—	—
Medjez el Bab	54	1.7	2	66.1	104.0	30.6	37.0	29	12.7	9.0	28-29	21.7
Djedeïda	21	gouttes	1	—	»	27.3	32.0	30	15.1	11.0	2	21.2
Tunis	32	0.6	5	50.8	99.0	28.5	35.2	29	17.1	13.3	3	22.8
Salammbô (S.O.S.)	5	0.0	0	60.0	»	26.7	33.0	22	17.1	13.6	27	21.9
El Aouïna	4	1.3	4	42.7	»	27.5	32.8	22	18.1	13.7	27	22.8
Service Botanique	9	1.7	2	41.8	»	29.1	34.2	31	16.3	12.4	18	22.7
Sedjoumi	10	0.0	0	50.2	»	33.1	37.0	10	15.6	11.8	21	24.3
N. Kira	16	gouttes	1	61.6	»	28.5	34.0	9	15.3	12.0	11-15-20-28	21.9
Ain Kettan	200	0.8	2	49.7	»	32.9	38.0	23-29	16.3	13.0	27	24.6
Dridjat	180	gouttes	1	38.2	»	32.7	38.0	10-11-15-29	17.3	13.0	1-2-20-27	25.0
Grombalia	50	10.9	4	42.7	111.0	27.6	34.0	29	17.0	14.0	3-19	22.6
Soliman	12	4.2	3	37.8	117.0	28.0	36.1	29	—	—	—	—
Oued el Abid	60	0.5	1	46.5	»	26.8	33.5	29	17.0	14.0	1-27	21.9
Nabeul	11	6.2	2	40.3	»	26.6	29.8	11	18.2	14.0	26	22.4
Hammamet	5	0.0	0	—	»	26.5	28.6	12	15.8	11.0	31	21.1
Kélibia ✝	82	2.0	1	29.0	89.0	27.0	30.0	14	19.4	15.0	27	23.2
Khlédia	35	0.5	1	67.7	»	31.1	36.0	29	12.7	8.0	20	21.9
Ain el Asker	100	gouttes	2	113.0	96.0	29.7	35.5	29	18.5	14.0	20	24.1
Smindja (Depienne)	135	4.0	2	54.1	»	31.3	37.0	10	14.1	8.0	3	22.7
Zaghouan (contrôle)	195	4.5	2	37.0	129.0	26.5	31.0	22	17.9	14.0	1	22.2
Oued Drîdja	450	4.9	1	69.4	»	26.6	33.0	29	15.0	10.0	3	20.8
Ste Marie du Zit	120.	gouttes	2	36.6	»	—	—	—	—	—	—	—
Saouaf (Ain Zaïtoun)	200	15.8	4	36.4	»	30.9	40.0	20	17.5	14.0	27	24.2
Enfidaville ✝	15	3.2	1	25.7	»	27.2	32.0	23	12.6	9.0	19-27	19.9
Sidi bou Baker	350	4.0	3	67.2	»	26.6	33.0	10	16.1	12.0	19	21.3
Gafour	270	5.5	3	76.3	»	29.3	35.0	10-11	12.0	10.0	1-4-20	20.3
Djebel Djoug:ar	321	5.8	2	87.5	96.0	28.7	34.0	30	16.6	13.0	17-21	22.6
Le Kef	670	6.5	3	34.2	80.0	26.9	31.0	9	12.9	8.0	25	19.9
Mactar	957	5.5	3	83.0	49.0	23.9	28.0	29-30	13.0	10.0	1-2-26-27-28	18.4

Octobre 1926

Humidité relative			Tension de la vapeur d'eau			État du ciel			Nombre de jours de							Nombre de jours pendant lesquels le vent dominant a été									Vent dominant	Observations
moyenne	maxima	minima	moyenne	maxima	minima	beau (0 à 2)	nuag. (3 à 7)	tr. nuag. (8 à 10)	rosée	brouillard	orage	grêle	gelée	sable	sirocco	N	NE	E	SE	S	SW	W	NW	calme		
68	100	33	14.2	17.3	9.2	18	5	8	11	0	0	0	0	0	7	1	2	0	1	23	4	0	0	0	S	Sirocco le 5, 8, 22, 23, 29, 30 et 31.
»	»	»	»	»	»	3	27	1	0	0	0	0	0	0	9	0	1	0	14	2	1	13	0	0	SE	id le 4, 5, 6, 7, 8, 9, 14, 15 et 16.
»	»	»	»	»	»	26	0	0	0	1	0	0	0	0	0	0	0	0	0	0	0	0	26	0	NW	— O. J.
»	»	»	»	»	»	16	14	1	6	1	1	0	0	0	6	0	1	0	0	0	6	0	24	0	NW	id le 22, 23, 28, 29, 30 et 31.
»	»	»	»	»	»	6	25	0	0	1	0	0	0	0	7	6	1	12	1	2	5	0	4	0	E	id le 19, 20, 21, 28, 29, 30 et 31.
56	96	13	10.8	16.5	3.0	21	7	3	0	3	0	0	0	0	10	2	0	2	8	3	1	5	10	0	NW	id souvent
»	»	»	»	»	»	1	30	0	0	0	0	0	0	0	0	0	0	0	0	0	0	0	31	0	NW	———
»	»	»	»	»	»	25	3	3	0	0	0	0	0	0	16	2	0	0	16	0	0	0	0	13	SE	id souvent
»	»	»	»	»	»	15	16	0	4	0	0	0	0	0	6	14	0	10	0	6	0	1	0	0	N	id le 1, 2, 3, 4, 13, 14.
»	»	»	»	»	»	17	13	1	0	0	0	0	0	0	7	0	8	3	0	1	7	0	12	0	NW	id le 9, 22, 27, 28, 29, 30 et 31.
67	98	27	13.6	18.8	8.6	12	11	8	13	0	0	0	0	1	7	1	4	3	7	1	2	4	7	2	SE-NW	id le 4, 9, 10, 21, 22, 29 et 30
»	»	»	»	»	»	»	»	»	»	»	»	»	»	»	»	»	»	»	»	»	»	»	»	»	»	———
»	»	»	»	»	»	0	27	4	0	0	0	0	0	0	5	3	1	14	1	4	0	4	4	0	E	id le 28, 29, 29, 30, 31
»	»	»	»	»	»	2	18	11	0	1	0	0	0	0	14	0	0	4	11	3	3	8	2	0	SE	id souvent
»	»	»	»	»	»	18	9	4	0	1	0	0	0	0	6	1	1	0	0	2	3	5	9	10	NW	id le 21, 22, 28, 29, 30 et 31.
»	»	»	»	»	»	15	8	8	0	1	0	0	0	0	5	7	1	0	0	4	2	0	17	0	NW	id le 5, 28, 29, 30, 31.
»	»	»	»	»	»	16	6	9	0	0	0	0	0	0	13	0	11	0	7	0	13	0	0	0	SW	id souvent
70	100	22	11.0	14.7	6.2	19	7	5	0	3	0	0	0	0	7	1	2	13	0	0	4	2	6	0	E	id le 4, 21, 22, 23, 28, 30 et 31.
»	»	»	»	»	»	24	2	5	0	0	0	0	0	0	3	0	0	0	0	2	1	27	1	0	W	id le 29, 30, 31.
—	—	—	—	—	—	—	—	—	—	—	—	—	—	—	—	—	—	—	—	—	—	—	—	—	—	———
54	98	16	11.2	14.5	5.6	8	17	1	0	0	0	0	0	0	5	0	1	12	1	0	2	9	1	0	E	O. J. id le 9, 10, 22, 23, 29 et 30.
»	»	»	»	»	»	»	»	»	0	0	0	0	0	0	3	»	»	»	»	»	»	»	»	»	»	id le 29, 30, 31.
56	95	11	12.0	16.5	6.1	15	7	9	5	2	0	0	0	0	13	0	3	8	3	4	3	2	6	2	E	id souvent
71	100	40	14.9	19.6	10.7	20	9	2	0	0	0	0	0	0	8	1	0	6	4	10	1	4	5	0	S	id le 7, 8, 9, 10, 21, 29, 30 et 31.
67	95	23	»	»	»	11	11	9	3	0	0	0	0	0	9	1	3	2	11	1	4	0	4	5	SE	id le 9, 10, 11, 21, 22, 23, 28, 29, 30
64	98	23	12.8	21.4	8.8	»	»	»	0	0	0	0	0	0	12	0	0	0	0	12	7	6	3	0	S	id souvent
»	»	»	»	»	»	18	11	2	0	0	0	0	0	1	10	1	3	14	2	8	1	1	1	0	E	id souvent
»	»	»	»	»	»	»	»	»	—	—	—	—	—	—	—	»	»	»	»	»	»	»	»	»	»	———
»	»	»	»	»	»	6	21	4	1	2	0	0	0	0	9	2	0	2	0	14	1	8	4	0	S	id le 3, 5, 6, 9, 10, 17, 20, 23, 29.
»	»	»	»	»	»	8	23	0	0	0	0	0	0	0	13	0	0	0	15	3	9	0	4	0	SE	id souvent
»	»	»	»	»	»	20	6	5	0	0	0	0	0	0	7	0	0	0	17	3	1	9	1	0	SE	id le 10, 11, 22, 23, 24, 29, 30.
»	»	»	»	»	»	10	18	3	0	0	0	0	0	0	9	0	2	0	16	0	4	2	5	2	SE	id le 3, 7, 10, 21, 23, 24, 28, 29, 30.
»	»	»	»	»	»	»	»	»	0	0	0	0	0	0	10	4	1	0	0	15	2	3	5	1	S	id souvent
76	93	59	14.3	17.4	10.7	24	0	7	0	0	0	0	0	0	13	0	0	0	1	14	0	5	5	6	S	id souvent
»	»	»	»	»	»	16	11	4	0	0	0	0	0	0	2	7	5	13	0	1	1	0	4	0	E	id le 6, 15.
»	»	»	»	»	»	22	6	3	0	0	0	0	0	0	6	0	0	0	0	7	7	9	8	0	W	id le 6, 7, 8, 21, 30, 31
»	»	»	»	»	»	14	2	4	6	0	0	0	0	0	8	0	0	0	0	5	9	3	13	0	NW	O. J. id le 7, 9, 21, 22, 23, 28, 29, 30.
»	»	»	»	»	»	4	4	3	0	0	0	0	0	0	6	0	0	0	3	6	0	10	0	0	S	O. J. id le 5, 6, 7, 29, 30, 31.
»	»	»	»	»	»	2	26	3	3	0	1	0	0	0	13	1	4	3	7	1	5	6	4	0	SE	id souvent
»	»	»	»	»	»	21	8	2	0	0	0	0	0	0	14	0	0	1	14	0	0	13	2	1	SE	id souvent
63	100	14	»	»	»	16	8	7	0	0	0	0	0	0	6	2	0	0	8	4	2	1	17	0	NW	id le 4, 9, 22, 28, 29 et 30.
»	»	»	»	»	»	—	—	—	7	0	0	0	0	0	1	—	—	—	—	—	—	—	—	—	—	id le 29.
»	»	»	»	»	»	16	10	5	0	0	3	0	0	0	0	4	0	1	0	0	0	6	3	17	W	———
»	»	»	»	»	»	26	5	0	0	0	0	0	0	0	5	0	12	2	1	1	4	4	7	0	NE	id le 9, 24, 29, 30 et 31.
67	94	20	»	»	»	23	8	0	0	0	0	0	0	0	3	3	5	0	0	0	5	0	18	0	NW	id le 12, 22, 24.
»	»	»	»	»	»	17	13	1	11	4	1	0	0	0	6	6	0	0	0	0	6	3	16	0	NW	id le 9, 10, 28, 29, 30, 31.
»	»	»	»	»	»	10	21	0	0	29	0	0	0	0	11	1	0	0	1	8	3	13	5	0	W	id souvent
48	98	12	8.2	12.1	3.6	20	7	4	0	0	0	0	0	0	10	3	3	5	6	3	3	2	6	0	SE-NW	id souvent
»	»	»	»	»	»	13	14	4	0	0	0	0	0	0	0	0	1	0	0	0	0	12	18	0	NW	———

Stations	Altitude	Pluies				Température						
						Maxima			Minima			
		Total du mois	Nombre de jours	Total de septembre 1926 à octobre 1926	Moyenne de septembre à octobre 1901-1910	moyenne	absolue	Dates	moyenne	absolue	Dates	Moyenne
Rebiba	610	12.0	4	38.7	»	27.1	30.0	souvent	14.3	9.0	2-6	20.7
Sakiet Mine	700	10.0	4	47.2	»	25.8	31.5	12	14.2	8.0	2	20.0
Slata	599	2.1	5	6.4	»	—	—	—	15.9	10.0	1	—
Thala	924	11.2	5	39.9	60.0	26.1	31.0	6-11	10.7	4.0	25	18.4
Tériana	696	gouttes	1	—	»	26.6	30.0	11-24	11.5	9.0	22	19.0
La Fauconnerie	120	35.7	3	58.8	»	29.6	35.0	24	16.6	13.0	27	23.1
Sidi bou Zid	100	8.0	1	32.3	»	27.7	30.0	30	15.1	12.0	25	21.4
El Alem (Henriville)	62	17.9	2	45.3	»	30.2	36.0	10	14.4	11.0	28	22.3
Sidi el Hani	82	10.5	6	—	»	28.8	35.0	24	17.4	12.0	16	23.1
Kairouan	50	13.0	5	28.2	75.0	31.2	36.2	30	15.0	10.5	29	23.1
Ste Madeleine d'Ousseltia	431	19.0	7	99.2	»	29.8	35.0	11	14.2	12.0	1-2-12-13	22.0
Ousseltia	400	—	—	—	»	—	—	—	—	—	—	—
Sidi Saad	138	31.5	3	—	»	29.3	33.0	9-10-23.24	19.1	16.0	19-20-21-27	24.2
La Smala des Souassi	50	20.5	6	51.1	»	30.3	38.2	14	18.3	15.0	18	24.3
Akouda	40	3.5	2	13.5	»	—	—	—	—	—	—	—
Sousse	6	11.9	4	52.5	130.0	27.5	33.3	23	18.1	14.7	27	22.8
Monastir	10	17.6	5	—	»	27.9	35.0	23	18.3	14.0	20-27	23.1
Mahédia	3	5.5	2	—	»	29.8	35.8	10	19.3	15.6	27	24.8
Sfax	8	5.2	3	46.0	72.0	27.3	33.8	23	19.5	16.5	19	23.4
Gabès	7	0.0	0	6.2	26.0	27.9	35.0	30	18.1	14.4	1	23.0
Djerba	5	gouttes	3	3.0	48.0	30.0	35.0	22-29	18.4	16.5	3-27	24.2
Zarzis	3	0.0	0	gouttes	»	31.7	42.0	10	14.5	9.0	28	23.1
Ben Gardane	12	gouttes	1	gouttes	35.0	33.4	39.0	23-30	15.6	12.0	28	24.5
Gafsa	340	0.0	0	9.0	42.0	28.7	32.0	30	16.9	15.0	11-27-29	22.8
Metlaoui	224	gouttes	3	30.7	31.0	29.3	32.0	30	19.5	15.8	2	24.4
Redeyef	586	gouttes	2	13.9	»	27.1	29.5	23	16.5	12.5	1-2	21.8
El Hamma de Gabès	50	0.0	0	3.1	»	30.0	35.0	18-23	14.8	10.0	19	22.4
Tozeur	50	0.0	0	0.1	19.0	31.6	35.0	23-24	12.8	11.0	7-17-28	22.2
Kébili	56	gouttes	1	gouttes	11.0	33.5	38.0	16.18	19.7	14.0	1-3	26.6
Matmata	560	0.0	0	4.0	22.0	28.8	33.0	24	17.6	14.0	27	23.2
Médenine	110	gouttes	3	gouttes	15.0	31.5	38.0	24	17.9	15.0	3	24.7
Tataouine	263	gouttes	1	gouttes	28.0	31.4	39.0	23	17.4	13.0	1	24.4
Dehibat	326	0.0	0	—	9.0	31.3	40.0	27	15.1	7.0	3-1	23.2
Fort Saint	280	0.0	0	gouttes	»	32.2	35.5	20	13.9	11.5	22-25-26	23.0

Octobre 1926

Humidité relative			Tension de la vapeur d'eau			Etat du ciel			Nombre de jours de							Nombre de jours pendant lesquels le vent dominant a été									Vent dominant	Observations
moyenne	maxima	minima	moyenne	maxima	minima	beau (0 à 2)	nuag. (3 à 7)	tr. nuag. (8 à 10)	rosée	brouillard	orage	grêle	gelée	sable	siroco	N	NE	E	SE	S	SW	W	NW	calme		
54	83	10	9.5	14.0	2.6	—	—	—	1	1	0	0	0	0	9	17	2	0	1	4	4	0	3	0	N	Siroco le 10.11.22.23.24.28.29.30.31
63	92	24	9.3	11.6	5.4	16	9	6	0	0	0	0	0	0	1	1	11	0	0	0	1	10	8	0	NE	id le 29
»	»	»	»	»	»	10	12	0	0	0	0	0	0	0	10	8	4	0	1	0	9	2	7	0	SW	id souvent
»	»	»	»	»	»	16	7	3	0	0	2	0	0	0	10	0	0	0	0	9	11	4	2	0	SW	id souvent O.J.
55	100	16	9.3	15.7	3.8	17	8	6	0	1	0	0	0	0	9	2	5	0	3	11	10	0	0	0	S-SW	id le 11.17.22.23.24.25.26.29.30.
66	87	35	13.7	18.0	9.8	13	15	3	0	1	2	0	0	0	17	2	1	1	3	4	11	1	3	5	SW	id souvent
»	»	»	»	»	»	20	11	0	0	0	0	0	0	0	7	7	0	0	0	3	5	9	7	0	W	id le 17.18.19.25.27.28.30.
»	»	»	»	»	»	»	»	»	»	»	»	»	»	»	»	»	»	»	»	»	»	»	»	»	»	—
59	100	12	11.8	16.6	4.6	22	5	4	0	2	0	1	0	0	11	1	2	3	5	16	0	4	0	0	S	id souvent. gèle le 19
47	90	17	10.5	17.1	5.6	19	9	3	0	0	0	0	0	0	9	1	2	0	3	6	5	4	1	9	S	id le 9.13.20.21.22.23.28.29.30
»	»	»	»	»	»	8	15	1	3	1	4	0	0	0	11	1	4	3	10	4	2	0	0	0	SE	id souvent O.J.
—	—	—	—	—	—	—	—	—	—	—	—	—	—	—	—	—	—	—	—	—	—	—	—	—	—	—
82	100	55	»	»	»	17	4	5	0	0	1	0	0	0	9	0	0	2	2	12	5	3	0	2	S	id le 9.13.11.22.24.28.29.30.31. ⊙.J.
»	»	»	»	»	»	9	21	1	0	0	5	0	0	0	7	7	7	7	5	5	0	0	0	0	N.NE E.	id le 1.2.9.14.23.28 et 29.
»	»	»	»	»	»	8	23	0	0	0	0	0	0	0	12	4	0	0	0	16	0	9	2	0	S	id souvent
75	94	31	13.2	13.2	6.4	26	4	1	0	0	0	0	0	0	11	2	0	0	1	8	9	7	4	0	SW	id souvent
»	»	»	»	»	»	8	10	3	0	1	0	0	0	0	7	3	1	4	7	5	1	0	0	0	SE	id le 21.22.23.28.29.30 et 31.
»	»	»	»	»	»	12	9	1	0	0	0	0	0	0	8	2	3	0	2	7	4	0	1	3	S	id le 10.11.16.19.20.22.23.29.⊙.J.
67	89	26	14.7	19.6	5.8	20	10	1	0	0	1	0	0	0	9	2	0	5	11	9	1	0	2	1	SE	id le 4.5.7.9.11.15.22.23.29
67	96	25	13.8	21.7	7.4	17	13	1	0	0	0	0	0	0	8	0	4	2	4	3	6	4	2	6	SW	id le 11.22.23.24.28.29.30.31.
62	96	18	13.7	17.9	7.0	22	6	3	19	11	2	0	0	2	9	4	3	14	2	5	2	1	0	0	E	id le 9.11.22.23.24.28.29.30.31.
»	»	»	»	»	»	24	5	2	0	0	0	0	0	0	6	2	1	3	0	9	0	15	1	0	W	id le 9.10.22.24.28 et 29.
»	»	»	»	»	»	25	4	2	0	0	0	0	0	0	9	0	20	0	7	0	3	0	1	0	NE	id le 10.11.12.22.23.24.29.30.31.
78	91	62	12.8	17.2	9.4	13	7	6	0	0	0	0	0	0	1	18	3	0	0	1	0	1	3	0	N	id le 30. ⊙.J.
41	62	20	9.7	15.0	4.5	14	10	2	0	0	1	0	0	0	5	1	4	8	6	1	4	2	0	0	E	id le 28.29.29.29.30 ⊙.J.
»	»	»	»	»	»	24	5	2	0	0	1	0	0	2	9	0	9	1	2	6	12	1	0	0	SW	id le 4.9.12.13.17.22.23.24.30.
»	»	»	»	»	»	16	15	0	0	0	0	0	0	0	6	7	2	7	0	5	3	6	1	0	N-E	id le 22.23.25.29.30 et 31.
74	100	44	17.6	30.9	8.5	3	22	1	0	0	0	0	0	0	0	0	12	2	0	0	0	0	0	17	NE	—
»	»	»	»	»	»	15	7	9	0	0	0	0	0	0	2	0	24	0	0	0	0	0	0	7	NE	id le 23.24
»	»	»	»	»	»	26	2	3	0	0	0	0	0	0	11	0	4	10	2	5	10	0	0	0	NE-SW	id souvent
»	»	»	»	»	»	28	2	1	0	0	0	0	0	0	11	1	0	5	1	7	8	7	2	0	SW	id souvent
»	»	»	»	»	»	24	4	3	0	3	0	0	0	0	7	1	5	9	0	4	3	9	0	0	E-W	id le 21.22.23.28.29.30 et 31.
»	»	»	»	»	»	25	1	5	0	5	0	0	0	0	14	0	14	0	1	0	16	0	0	0	SW	id souvent
45	100	12	8.5	14.4	4.9	21	9	1	0	0	0	0	0	2	5	4	4	4	2	0	3	8	6	0	W	id le 8.9.26.29.30

Résumé des observations de la station centrale Tunis

Alt. 52m - Long. 7°49'47" F - Latit. 36°47'49" N.

L'heure adoptée est celle de l'Europe Centrale

Mois de Novembre 1926

1-16 inc

du 1er au 16 inclus

Pression barométrique (altitude du baromètre 23m)

Moyenne des observations à	8 heures		759.95
	14 "		759.38
	19 "		759.90
Moyenne mensuelle			759.74
Extrêmes	maxima	768.8	le 15 à 8h
	minima	752.9	le 1er à 14h

Température sous abri

Moyenne à 8 heures	17.40	
" à 14 "	23.51	
" à 19 "	19.58	
" des maxima	24.35	
" des minima	15.33	
" ½ (M + m)	19.84	
Maximum le plus élevé	29.6	le 1er
Minimum le plus bas	10.2	le 7

Température à découvert

Moyenne des maxima	32.13	
Moyenne des minima	13.36	
Maximum le plus élevé	37.9	le 9
Minimum le plus bas	8.1	le 7

Actinomètre totaliseur

(Centim cubes condensés)

Total mensuel	264.8	
Moyenne quotidienne	16.55	
Maximum	24.3	le 3
Minimum	6.2	le 12

16 [illegible]

Insolation (héliographe Campbell)

Totale mensuelle	80h35m
Moyenne quotidienne	5h2m
Maximum "	10h12m le 3
Minimum "	0h10m le 12

Humidité relative

Moyenne à 8 heures	78.68	
" 14 "	51.37	
" 19 "	68.80	O.J.
" des maxima quotidiens	90.31	
" minima "	46.06	

Humidité relative (suite)

Maximum mensuelle	96	le 11
Minimum "	30	le 1er

Tension de la vapeur

Moyennes: 11.62 à 8h 9.64 à 14h 12.31 à 19h O.J.

Evaporation (Atmi. Piche)

Totale mensuelle	52.1 O.J.
Moyenne quotidienne	3.47
Maxima: 7.3 le 1er	Minima: 1.5 le 2

Pluie

Totale mensuelle	33.8
Nombre de jours de pluie	4
Total depuis le 1er septembre	84.6

Etat du ciel

Nombre de jours

beaux: 3 nuageux 6 couverts 7

Moyenne de l'état du ciel

à 8h 6.31 à 14h 5.56 à 19h 6.25

Nébulosité

	0 à 2	3 à 7	8 à 10
à 8 heures	2	5	9
à 14 "	4	8	4
à 19 "	4	5	7

Nébulosité moyenne: 6.16

Régime des vents

Fréquence	N	NE	E	SE	S	SW	W	NW	Calme
à 8 heures	0	0	0	4	0	6	1	1	4
" 14 "	1	1	1	7	2	2	0	0	2
" 19 "	1	3	2	6	1	1	1	0	0

Vitesse (anémom. cinémographe)

Moyenne mensuelle ou quotidienne } 1.87 O.J.

Maxima quotidien 4.71

Minima quotidien 0.46

Journées ayant fourni les vitesses moyennes les plus fortes

le 12 par vent [illegible] vit. moy: 4.71

le 13 SE " 3.02

le "

le "

Vitesse maximum enregistrée "

" le à par vent de "

Phénomènes accidentels

Nombre de jours de:

Rosée 5 Brouillards 2 Orages 1

Grêle 0 Gelée 0

Sirocco les 1-9-13-14-15-16.

Résumé des observations de la station centrale Tunis-Manoubia

Alt. 73m - Long. 7°2' 47" E - Latit. 36° 47' 49" N.

L'heure adoptée est celle de l'Europe Centrale

Mois de Novembre 1926
du 17 au 30 inclus

Pression barometrique (altitude du baromètre 75m)

Moyenne des observations à	8 heures	756.46
	14 "	754.67
	19 "	754.92
Moyenne mensuelle		755.35
Extrêmes maxima	762.5	le 17 à 8 h
minima	747.2	le 19 à 14 h

Température sous abri:

Moyenne à 8 heures	12.78	
" à 14 "	18.43	O.J.
" à 19 "	15.28	O.J.
" des maxima	20.24	
" des minima	11.32	
" ½ (M + m)	15.78	
Maximum le plus élevé	26.1	le 21
Minimum le plus bas	6.1	le 29

Température à découvert

Moyenne des maxima	28.78	O.J.
Moyenne des minima	8.34	O.J.
Maximum le plus élevé	33.7	le 23
Minimum le plus bas	3.3	le 30

Actinomètre totaliseur
(Centim. cubes condensés)

Total mensuel	175.8	O.J.
Moyenne quotidienne	17.58	
Maximum	30.0	le 21
Minimum	6.6	le 24

Insolation (héliographe Campbell)

Totale mensuelle	73h 54m O.J.
Moyenne quotidienne	5h 41m
Maximum "	9h 48m
Minimum "	0h 55m

Humidité relative

Moyenne à 8 heures	75.42
" 14 "	55.85
" 19 "	57.64
" des maxima quotidiens	85.57
" minima "	43.64

Humidité relative (suite)

Maximum mensuelle	74	le 1
Minimum "	19	le 21

Tension de la vapeur

Moyennes: à 8h 8.40 à 14h 9.30 O.J. à 19h 9.16 O.J.

Evaporation (Atmi. Piche)

Totale mensuelle	43.5
Moyenne quotidienne	3.10
Maxima: 8.3 le 21	Minima: 1.4 le 24

Pluie

Totale mensuelle	1.0
Nombre de jours de pluie	4
Total depuis le 1er septembre	85.6

Etat du ciel:

Nombre de jours
beaux: 2 - nuageux: 7 - couverts: 5

Moyenne de l'état du ciel
à 8h 5.50 à 14h 6.64 à 19h 5.92

Nébulosité

	0 à 2	3 à 7	8 à 10
à 8 heures	5	3	6
à 14 "	1	8	5
à 19 "	3	6	5

Nébulosité moyenne: 5.99

Régime des vents

Fréquence	N	NE	E	SE	S	SW	W	NW	Calme
à 8 heures	0	0	0	2	0	7	3	1	1
" 14 "	0	0	2	1	0	3	0	4	2 O.J.
" 19 "	0	3	1	3	0	3	0	2	2

Vitesse (anémom. cinémographe)

Moyenne mensuelle ou quotidienne } 4.56 O.J.

Maxima quotidien	9.43
Minima quotidien	2.08

Journées ayant fourni les vitesses moyennes les plus fortes

le 21	par vent de SW	vit. moy.:	9.43
le 25	" NW	"	8.56
le 20	" SE	"	6.50
le 30	" SW	"	5.35

Vitesse maximun enregistrée 22.2
le 21 à 13h 8m par vent de manque

Phénomènes accidentels:

Nombre de jours de:

Rosée	2	Brouillards	0	Orages	1
Grêle	0	Gelée	0		

Siroco les 17 et 21

Sondages aérologiques effectués à la station maritime de Karouba.

Mois de Novembre 1926

Direction et vitesses du vent aux diverses altitudes

Altitudes en mètres	Nombre d'observations de																	Total des observations	Vitesse moyenne en mètres par seconde	Plus grande vitesse observée
	CALME	N	NNE	NE	ENE	E	ESE	SE	SSE	S	SSW	SW	WSW	W	WNW	NW	NNW			
Au sol	21	..	..	..	2	1	4	2	1	3	2	1	..	2	..	5	3	43	4.1	ESE 10
200m	1	2	..	2	..	2	3	3	1	3	6	6	6	6	2	5	..	43	5.3	SE-SSW 10
400	..	..	..	2	1	2	3	2	5	2	6	6	3	6	4	4	2	48	6.3	ESE-SE 15
600	..	..	..	1	1	2	..	5	6	3	..	7	5	10	1	6	1	48	7.2	SSE 20
800	..	1	..	..	1	2	..	3	7	..	4	6	7	6	4	5	1	47	7.1	SSE 19
1000	..	1	1	1	1	..	1	3	7	1	2	8	4	7	7	2	1	47	7.3	SSE 19
1500	..	1	1	1	..	1	..	4	5	..	4	7	5	6	1	4	..	40	8.5	SSE 32
2000	..	..	..	..	1	2	..	2	1	3	4	4	2	2	3	..	1	25	7.3	S 15
3000	..	..	..	..	..	..	..	1	1	1	1	1	..	..	2	..	..	7	9.7	SE 15
4000	..	..	..	..	..	..	..	..	..	1	1	..	..	..	..	..	..	2	16.5	S 20
5000	..	..	..	..	..	..	..	..	..	1	1	..	..	..	..	..	..	2	19.5	S 22
6000	..	..	..	..	..	..	..	..	..	..	1	..	..	..	..	..	..	1	12.0	SSW 12
7000	..	..	..	..	..	..	..	..	..	..	..	..	..	..	..	..	..			
8000	..	..	..	..	..	..	..	..	..	..	..	..	..	..	..	..	..			
9000	..	..	..	..	..	..	..	..	..	..	..	..	..	..	..	..	..			
10000	..	..	..	..	..	..	..	..	..	..	..	..	..	..	..	..	..			

Sondages aérologiques effectués à la station maritime de El Aouïna

Mois de Novembre 1926

Direction et vitesses du vent aux diverses altitudes

Altitudes en mètres	Nombre d'observations de																	Total des observations	Vitesse moyenne en mètres par seconde	Plus grande vitesse observée
	CALME	N	NNE	NE	ENE	E	ESE	SE	SSE	S	SSW	SW	WSW	W	WNW	NW	NNW			
Au sol	8	..	..	1	..	..	4	1	1	2	4	1	1	..	..	..	2	25	3.5	SSW 9
200m	2	1	..	..	..	1	..	2	3	4	3	2	1	4	1	..	1	25	7.6	SE 14
400	2	1	..	1	..	..	..	1	2	4	7	1	..	2	2	2	..	25	8.6	S 22
600	..	1	1	1	..	..	1	..	3	4	4	4	1	..	3	2	..	25	8.7	SW 18
800	..	..	2	..	1	..	..	1	3	4	4	3	2	..	2	..	2	24	9.1	SW 16
1000	..	1	2	..	..	..	..	2	1	2	4	3	3	1	2	..	1	22	10.4	SW 21
1500	..	..	1	1	..	..	..	3	..	2	5	1	3	3	..	..	2	21	9.3	S 25
2000	..	1	..	..	..	..	1	2	..	..	5	3	1	2	1	1	1	15	9.7	W 17
3000	..	1	..	..	..	..	..	1	2	..	1	1	5	1	..	1	1	14	11.8	SSW 22
4000	..	..	..	..	..	1	..	..	1	..	..	..	..	..	..	..	..	2	9.0	SSE 10
5000	..	..	..	..	..	..	..	..	..	..	..	..	..	..	..	..	..	..		
6000	..	..	..	..	..	..	..	..	..	..	..	..	..	..	..	..	..			
7000	..	..	..	..	..	..	..	..	..	..	..	..	..	..	..	..	..			
8000	..	..	..	..	..	..	..	..	..	..	..	..	..	..	..	..	..			
9000	..	..	..	..	..	..	..	..	..	..	..	..	..	..	..	..	..			
10000	..	..	..	..	..	..	..	..	..	..	..	..	..	..	..	..	..			

Le Chef du Service Météorologique,
G. GINESTOUS

Stations	Altitude	Pluies				Température						
						Maxima			Minima			
		Total du mois	Nombre de jours	Total de septembre 1926 à novem. bre 1926	Moyenne de septembre à novembre 1901-1910	moyenne	absolue	Dates	moyenne	absolue	Dates	Moyenne
Tabarka	12	218.9	11	316.3	301.0	—	—	—	—	—	—	—
Sauvage	170	158.5	12	284.9	»	24.5	35.0	5	14.6	8.0	29-30	19.5
Aïn Draham	715	284.0	6	451.0	425.0	20.6	26.0	18	13.2	8.0	26	16.9
El Feïdja	700	151.6	6	409.9	235.0	18.1	27.2	2	9.3	3.6	30	13.7
Ghardimaou	195	63.2	4	144.3	»	21.5	33.0	1	9.7	3.0	29-30	15.6
Béja	233	12.8	9	68.4	169.0	22.2	28.0	1	11.0	3.2	29	16.6
El Guetna	132	55.0	5	134.5	»	22.5	30.0	2	13.3	5.0	26	17.9
Chouigui	100	33.7	3	—	121.0	24.1	35.0	10	10.9	3.0	30	17.5
Chougafa	22	10.0	3	43.1	»	—	—	—	12.5	6.0	30	—
Bizerte (Contrôle)	10	27.0	4	56.8	»	22.8	29.2	1	14.4	8.8	29	18.6
Bizerte (Carouba)	3m50	30.5	11	65.6	126.0	22.9	28.0	1	13.7	6.4	29	18.3
Utique	28	13.4	8	86.2	»	23.2	27.5	21	13.4	6.5	28	18.3
Porto Farina	10	4.9	6	31.9	156.0	24.4	31.0	1	14.7	9.0	28-29	19.5
Selma	8	21.4	5	86.6	143.0	21.6	25.0	21	11.2	4.0	30	16.4
Sidi Smaïl	125	18.7	6	—	»	—	—	—	—	—	—	—
Sidi Tabet	16	7.6	3	52.8	»	25.3	32.0	1	11.9	4.0	28.29	18.6
Souk el Arba	143	47.0	5	103.8	»	20.7	32.0	1	9.5	0.0	30	15.1
Zaouem	128	62.0	5	96.0	100.0	24.6	31.0	15	9.2	1.0	30	16.9
La Merdja	130	39.3	6	69.8	114.0	22.7	31.0	1	11.3	3.0	30	17.0
Le Thibar	365	17.5	7	67.7	144.0	21.8	28.0	15	12.8	7.0	29	17.3
Téboursouk	425	27.6	5	63.6	106.0	18.5	24.0	1-2-3	11.7	5.0	29-30	15.1
Oued Zarga (Ste Alice)	108	30.5	3	—	»	—	—	—	10.1	1.3	30	—
Medjez el Bab	54	17.7	5	83.8	130.0	24.2	31.0	1-2-3	8.2	2.0	29-30	16.2
Djedeida	21	12.4	5	—	»	22.4	30.0	1	9.8	4.0	28-29	16.1
Tunis	32	33.8	4	85.6	138.0	24.3	29.6	1	15.3	10.2	7	19.8
Tunis (Manoubia)	73	1.0	4			20.2	26.1	21	11.3	6.1	29	15.7
Salammbô (S.O.S)	5	59.4	3	119.4	»	22.0	27.0	2	14.8	9.0	29	18.4
El Aouïna	4	63.6	6	106.3	»	21.8	26.2	1	14.2	6.2	30	18.0
Service Botanique	9	61.7	5	103.5	»	23.4	30.0	1	13.0	5.4	30	18.2
Sedjoumi	10	77.8	3	128.0	»	25.9	32.6	1	12.3	4.8	30	19.1
Mr Rira	16	16.6	3	78.2	»	21.4	30.0	1	10.8	5.0	29-30	16.1
Aïn Hettan	200	23.3	7	73.0	»	26.7	34.0	1	14.8	8.0	26	20.7
Dridjat	180	20.9	5	59.1	»	24.9	34.0	1	14.3	10.0	19-20	19.6
Grombalia	50	18.4	6	61.1	147.0	21.6	26.0	24	13.8	6.5	30	17.7
Soliman	12	85.4	6	123.2	150.0	23.5	27.3	1	14.5	3.5	29-30	19.0
Oued el Abid	60	144.5	6	191.0	»	22.8	26.0	1-9	14.6	7.5	30	18.7
Nabeul	11	63.4	6	103.7	»	22.2	25.6	24	15.1	8.8	30	18.6
Hammamet	5	19.7	3	—	»	23.2	28.0	15	13.1	9.5	29	18.1
Kélibia +	82	39.0	7	68.0	131.0	22.6	26.0	1	16.2	12.0	27-28-29-30	19.4
Khlédia	35	17.0	3	84.7	»	24.0	32.0	1	9.6	1.0	29-30	16.8
Aïn el Asker	100	39.5	4	152.5	»	21.6	29.0	1-2	14.0	6.0	29	17.8
Smindja (Dépôt)	135	39.7	4	93.8	»	24.0	31.0	1	10.0	0.0	30	17.0
Zaghouan (contrôle)	195	15.0	3	52.0	158.0	20.6	27.0	1	13.4	7.0	29	17.0
Oued Dridja	450	14.7	4	84.1	»	19.6	25.5	1	11.4	3.5	29-30	15.5
Ste Marie du Zit	120	8.0	4	44.6	»	—	—	—	—	—	—	—
Saouaf (Aïn Jacoub)	200	9.8	3	46.2	»	23.6	30.0	1	13.4	6.0	29	18.5
Enfidaville +	15	10.6	3	34.3	»	20.5	25.0	1	9.3	1.0	29-30	14.9
Sidi Bou Becker	350	9.0	3	76.2	»	22.2	27.0	1	12.4	6.0	28-29	17.3
Gafsa	270	5.2	3	81.5	»	22.7	27.0	2	8.7	2.0	29	15.7
Djebel Djouggar	321	13.2	3	100.7	112.0	24.2	28.0	4-5	—	—	—	—

Mois de Novembre 1926

Humidité relative			Tension de la vapeur d'eau			État du ciel			Nombre de jours de							Nombre de jours pendant lesquels le vent dominant a été									Vent dominant	Observations
moyenne	maxima	minima	moyenne	maxima	minima	beau (0 à 2)	nuag. (3 à 7)	tr. nuag. (8 à 10)	rosée	brouillard	orage	grêle	gelée	sable	sirocco	N	N-E	E	S-E	S	S-W	W	N-W	calme		
77	100	49	12.2	16.6	8.0	10	5	15	2	0	0	0	0	0	7	2	0	3	3	17	4	1	0	0	S	Sirocco le 3.4.12.13.14.15.17.
»	»	»	»	»	»	2	28	0	0	0	1	0	0	0	11	5	0	0	3	10	9	1	2	0	S	id souvent
»	»	»	»	»	»	17	7	0	0	3	0	0	0	0	0	0	0	0	0	0	0	0	24	0	NW	O. J. —
»	»	»	»	»	»	4	24	2	11	2	0	0	2	0	1	0	0	0	0	0	1	0	29	0	NW	Sirocco le 12
»	»	»	»	»	»	8	21	1	4	1	1	0	0	0	0	11	0	10	0	0	0	1	8	0	N	—
69	100	26	9.6	14.2	4.9	9	13	8	0	4	1	0	0	0	7	3	0	3	5	2	1	11	4	1	W	id le 11.12.13.14.15.16.21.
»	»	»	»	»	»	1	27	0	2	1	0	0	0	0	0	0	1	3	0	0	0	0	24	0	NW	— O. J.
»	»	»	»	»	»	13	7	10	4	1	0	0	0	0	11	0	0	8	11	0	0	0	0	11	SE	id souvent
»	»	»	»	»	»	1	26	3	0	4	0	0	0	0	10	9	1	2	1	14	0	3	0	0	S	id souvent
»	»	»	»	»	»	9	18	3	0	1	2	0	0	0	5	1	6	0	0	5	1	2	14	1	NW	id le 1.2.13.20.21
73	100	37	11.3	16.7	6.6	4	12	14	10	1	3	0	0	0	7	1	0	4	4	8	1	6	5	1	S	id le 1er 8.13.14.16
86	100	58	12.2	18.5	7.1	11	14	5	1	3	0	0	0	0	9	1	1	2	16	6	1	0	3	0	SE	id le 9.10.11.13.17 et 21.
»	»	»	»	»	»	»	»	»	»	»	»	»	»	»	»	»	»	»	»	»	»	»	»	»	»	14.15.16.17 et 21. —
»	»	»	»	»	»	0	27	3	0	1	0	0	0	0	8	6	0	0	0	12	0	12	0	0	S-W	id le 1.11.13.14.15
»	»	»	»	»	»	»	»	»	0	0	0	0	1	0	0	»	»	»	»	»	»	»	»	»	»	id 16.17.21. —
»	»	»	»	»	»	5	11	14	0	1	2	0	0	0	9	0	0	0	6	2	14	5	3	0	SW	id souvent
»	»	»	»	»	»	11	14	5	0	1	0	0	0	1	5	1	3	0	0	5	1	8	5	7	W	id le 1.8.12.13.14
»	»	»	»	»	»	11	9	10	1	0	2	0	1	0	4	3	2	2	1	0	8	0	14	0	NW	id le 10.11.13.16
»	»	»	»	»	»	10	11	9	0	2	0	0	1	0	7	0	0	0	22	0	7	0	1	0	SE	id le 1.2.13.14.15
78	100	30	8.7	12.3	3.8	19	4	7	0	2	1	0	0	0	6	0	5	7	4	3	4	4	3	0	E	id le 1.12.13.14.16 et 21.
»	»	»	»	»	»	16	5	9	0	0	0	0	0	0	0	0	0	0	0	0	0	30	0	0	W	—
79	96	61	9.9	15.3	5.9	11	9	6	2	5	0	0	0	0	3	3	0	0	3	1	1	0	9	9	NW	id le 12.13.14. O. J.
76	100	41	11.1	20.8	5.5	5	17	3	0	0	0	0	0	0	6	1	3	6	3	1	5	3	3	0	E	O. J. id le 3.9.10.16.17.20.
»	»	»	»	»	»	»	»	»	»	»	»	»	»	»	»	»	»	»	»	»	»	»	»	»	»	—
66	96	30	11.1	16.2	7.5	4	8	4	5	2	1	0	0	0	6	1	1	1	7	2	2	0	0	2	SE	
53	94	19	8.9	13.6	4.9	3	6	5	2	0	1	•	0	0	2	0	0	2	1	0	3	0	4	2	SE	id le 1.8.13.14.15.16.17.21 O. J.
76	100	33	12.3	17.2	6.8	10	17	3	3	1	1	1	0	0	9	2	1	0	4	8	4	5	6	0	S	id souvent grêle le 18.
75	97	41	»	»	»	3	13	14	0	4	3	0	0	0	9	2	2	0	9	1	8	2	2	4	SE	id souvent
72	100	31	10.7	16.4	5.4	»	»	»	0	2	0	1	0	0	0	0	0	1	4	10	7	3	3	0	S	id grêle le 3. O. J vent
»	»	»	»	»	»	10	17	3	2	2	1	0	0	0	10	3	0	6	0	13	0	4	4	0	S	id souvent
»	»	»	»	»	»	»	»	»	0	0	1	0	0	0	0	»	»	»	»	»	»	»	»	»	»	—
»	»	»	»	»	»	2	11	17	2	1	4	0	0	0	8	3	0	0	1	2	13	11	0	0	SW	id le 4.11.15.16.17.18.21.23.
»	»	»	»	»	»	1	28	1	1	0	0	0	0	0	5	0	3	0	10	0	12	5	0	0	SW	id le 1.4.5.11.13.
»	»	»	»	»	»	9	8	13	0	0	4	0	0	0	9	0	0	2	8	3	1	14	2	0	W	id souvent
»	»	»	»	»	»	4	18	8	8	0	4	0	0	0	6	1	0	4	11	1	0	6	7	0	SE	id le 12.13.14.15.17 et 21
»	»	»	»	»	»	»	»	»	0	0	3	0	0	0	5	6	1	3	3	11	1	2	2	1	S	id le 1.9.10.11.22
82	96	65	12.1	17.7	6.8	18	1	11	0	0	4	0	0	0	8	2	0	1	6	6	0	9	5	1	W	id le 1.8.9.12.13.14.15 et 24.
»	»	»	»	»	»	13	12	5	0	0	0	0	0	0	5	4	0	4	1	7	0	0	14	0	NW	id le 13.14.15.18.22
»	»	»	»	»	»	16	7	7	0	0	0	0	0	0	8	1	0	0	2	13	2	2	10	0	S	id le 1.2.4.10.12.15.16 et 17.
»	»	»	»	»	»	6	15	9	3	1	1	0	0	0	6	0	0	0	0	15	0	0	15	0	S-NW	id le 1.8.9.14.15.17.
»	»	»	»	»	»	3	6	4	0	0	0	0	0	0	3	0	1	0	5	0	0	0	2	0	SE	id le 1.11.12. O. J.
»	»	»	»	»	»	1	24	5	8	0	3	1	1	0	5	1	8	4	3	1	3	5	5	0	NE	id le 1.11.12.16.24 grêle le 17.
»	»	»	»	»	»	13	13	4	0	1	0	0	0	0	8	0	0	1	13	0	0	13	3	0	SE-W	id le 1.9.10.11.13.14.21 et 22.
84	100	39	»	»	»	12	10	8	0	0	2	0	0	0	6	2	1	0	10	10	1	0	4	2	SE.S	id le 1.5.10.11.12.16
»	»	»	»	»	»	•	—	—	3	2	0	0	0	0	0	—	—	—	—	—	—	—	—	—	—	—
»	»	»	»	»	»	7	12	11	0	3	3	0	0	0	0	3	0	5	0	0	0	10	7	5	W	—
»	»	»	»	»	»	20	10	0	0	0	1	1	0	0	2	1	0	3	5	0	0	6	15	0	NW	id le 12.24. grêle le 5
83	99	49	»	»	»	11	15	4	0	0	0	0	0	0	7	1	3	0	0	2	12	0	12	0	SW-NW	id le 11.12.13.14.15.16 et 21.
»	»	»	»	»	»	11	18	1	0	1	0	0	0	0	1	3	0	0	0	0	2	3	22	0	NW	id le 23.
»	»	»	»	»	»	10	20	0	0	27	1	0	0	0	9	1	0	0	6	2	11	6	4	0	SW	id souvent

Météorologie

Stations	Altitude	Pluies				Température						
						Maxima			Minima			
		Total du mois	Nombre de jours	Total de septembre 1926 à novembre 1926	Moyenne de septembre à novembre 1901 - 1910	moyenne	absolue	Dates	moyenne	absolue	Dates	Moyenne
Le Kef	670	49.8	8	84.0	110.0	20.1	27.2	1	9.5	4.2	29-30	14.8
Mactar	957	5.0	2	88.0	78.0	17.6	27.0	1	8.5	3.0	30	13.0
Rebibu	610	31.7	6	70.4	» .	19.2	26.0	1	9.6	3.0	26-28-29	14.4
Sakiet Mine	700	74.2	7	121.4	» .	18.2	28.5	1-2	8.6	3.0	27-30	13.4
Slata	599	30.2	6	36.6	» .	—	—	—	11.2	5.0	27-28-29	—
Thala	924	25.5	4	65.4	86.0	19.4	28.0	2	7.0	1.0	27	13.2
Tériana	696	0.0	0	—	»	21.4	29.6	1	6.6	2.0	30	14.0
La Fauconnerie	120	0.6	3	59.4	»	23.3	29.0	1	12.3	5.8	28	17.8
Sidi Bou Zid	100	gouttes	1	32.3	76.0	25.1	27.0	2-14-16-23	9.7	8.0	5-25-26-28	17.4
El Aïem (Henriville)	62	31.6	3	76.9	»	22.9	30.0	1	11.3	4.0	30	17.1
Sidi el Hani	82	gouttes	3	—	»	23.2	29.0	1	13.2	4.0	29	18.2
Kairouan	50	3.4	6	31.6	95.0	23.8	28.9	1	11.8	4.2	30	17.8
Ste Madeleine d'Ousseltia	431	17.0	5	116.2	»	—	—	—	—	—	—	—
Ousseltia	400	—	—	—	»	—	—	—	—	—	—	—
Sidi Saad	138	7.0	2	—	»	23.5	30.0	3	15.1	10,0	28-30	19-3
Smala des Souassi	50	gouttes	1	51.1	»	—	—	—	—	—	—	—
Akouda	40	31.5	1	45.0	»	25.6	32.0	1	13.2	10.0	28-29-30	19.4
Sousse	6	9.2	5	61.7	148.0	23.0	27.9	3	14.6	9.0	30	18.8
Monastir	10	12.7	2	—	»	22.4	33.0	1	15.6	8.0	30	19.0
Mahédia	3	17.6	4	—	»	24.6	28.2	4	16.6	7.5	30	20.6
Sfax	8	46.0	4	62.5	95.0	22.4	27.0	15	15.8	8.0	30	19.4
Gabès	7	30.1	2	36.3	53.0	22.8	29.0	1	11.2	7.0	30	17.0
Djerba	5	133.0	5	136.0	75.0	24.4	32.0	1	16.0	11.0	28-29	20.2
Zarzis	3	19.0	6	19.0	»	24.7	31.0	22	8.5	4.0	20-24	16.6
Ben-Gardane	12	gouttes	3	gouttes	47.0	26.7	35.0	1	14.1	10.0	5-19-24-25-28	20.4
Gafsa	340	gouttes	1	9.0	54.0	22.2	27.5	13	10.7	6.0	21	16.4
Metlaoui	224	0.4	6	31.1	36.0	22.2	28.2	13	14.0	6.6	30	18.1
Redeyef	586	0.8	6	14.7	»	19.9	26.0	1	11.2	6.0	27	15.5
El Hamma de Gabès	50	6.2	6	9.3	»	22.5	30.0	1	11.0	5.0	27-30	16.7
Tozeur	50	0.0	0	0.1	25.0	23.8	28.0	1-11-12-13	9.8	6.0	30	16.8
Kébili	56	3.0	4	3.0	15.0	25.8	36.0	1	12.8	6.0	25-30	19.3
Matmata	560	43.5	2	47.5	31.0	23.0	31.0	1	13.4	6.0	30	18.2
Médenine	110	54.5	5	54.5	19.0	25.0	35.0	1-2	15.1	10.0	29	20.4
Tataouine	263	55.0	5	65.0	34.0	23.9	33.0	1	13.1	6.0	26	18.5
Dehibat	326	0.0	0	—	9.0	25.5	36.0	1	8.5	0.0	29	17.0
Fort Saint	280	0.1	3	0.1	»	25.2	34.5	1	8.2	0.0	26-30	16.7

Mois de Novembre 1926

Humidité relative			Tension de la vapeur d'eau			Etat du ciel			Nombre de jours de							Nombre de jours pendant lesquels le vent dominant a été									Vent dominant	Observations
moyenne	maxima	minima	moyenne	maxima	minima	beau (0 à 2)	nuag. (3 à 7)	tr. nuag. (8 à 10)	rosée	brouillard	orage	grêle	gelée	sable	sirocco	N	N-E	E	S-E	S	S-W	W	N-W	calme		
67	100	29	8.1	11.7	5.7	8	11	11	3	0	0	0	1	0	8	3	2	1	5	5	3	6	5	0	W	Sirocco le 2.3.9.10 13.15.16.21.
»	»	»	»	»	»	10	9	11	0	0	0	0	0	0	0	0	0	0	0	0	0	9	21	0	NW	—
81	98	36	9.1	13.0	6.0	4	8	8	0	1	0	0	0	0	6	12	0	0	0	8	2	3	5	0	N	id le 8.9.10.11.14.21
77	95	43	8.0	11.1	4.9	7	11	12	0	0	0	0	0	0	0	0	8	0	0	0	0	11	11	0	W-NW	—
»	»	»	»	»	»	13	13	4	0	1	1	0	0	0	6	7	7	1	2	5	2	2	4	0	N-NE	id le 3.12.13.14.15 18.
»	»	»	»	»	»	10	3	11	0	5	1	0	0	0	8	2	0	0	1	10	7	0	4	0	S	id le 2.9.12.15.17
61	100	18	7.4	12.7	3.1	8	19	3	0	0	0	0	0	0	10	0	7	0	2	0	21	0	0	0	SW	id 22.23. ⊙. J. souvent
71	98	50	10.9	17.1	6.6	9	15	6	2	1	0	0	0	0	9	5	3	1	2	2	9	0	2	6	SW	id souvent
»	»	»	»	»	»	13	17	0	0	0	0	0	0	0	8	2	2	0	0	6	10	9	1	0	SW	id le 4.10.11.16.18 22.23.24.
»	»	»	»	»	»	»	»	»	»	»	»	»	»	»	»	»	»	»	»	»	»	»	»	»	»	—
64	100	14	10.3	22.9	2.5	20	7	3	0	0	0	0	0	0	10	0	1	0	3	11	5	9	1	0	S	id souvent
52	100	19	8.5	15.5	3.9	9	12	8	0	0	0	0	0	0	7	4	2	3	3	11	2	2	0	3	S	id le 1.10.12.13.15.16 21. ⊙. J ciel
»	»	»	»	»	»	17	12	1	2	0	2	1	0	0	0	2	3	5	14	3	0	0	0	3	SE	grêle le 1 f.
—	—	—	—	—	—	—	—	—	—	—	—	—	—	—	—	—	—	—	—	—	—	—	—	—	—	—
93	100	55	»	»	»	10	3	16	1	0	1	0	0	0	4	3	2	2	2	3	5	6	0	6	W	id le 2.9.12.19 ⊙ J.
»	»	»	»	»	»	18	11	1	0	1	1	0	0	0	4	8	2	3	1	0	3	12	1	0	W	id le 3.7.8.14.
»	»	»	»	»	»	10	20	0	0	0	0	0	0	0	12	14	0	2	2	11	0	1	0	0	N	id souvent
80	98	62	11.6	17.3	6.1	25	5	0	0	0	0	0	0	0	5	4	0	2	0	4	8	2	10	0	NW	id le 1.10.16.19.22.
»	»	»	»	»	»	4	23	3	2	0	0	0	0	0	6	0	1	10	8	2	7	0	2	0	E	id 1.10.11.12.19.22.
»	»	»	»	»	»	12	12	6	0	0	1	0	0	0	11	7	0	0	5	5	7	2	4	0	N-SW	id souvent
66	91	35	11.3	16.3	5.2	18	9	3	0	2	2	0	0	0	5	5	2	3	6	4	6	1	2	1	SE-SW	id le 1.2.13.16.17
62	90	20	10.0	16.9	5.3	11	13	6	0	0	1	0	0	0	7	1	1	1	7	0	7	4	5	4	SE-SW	id le 1.2.4.8.13.16.18
64	96	25	11.1	16.4	5.1	13	8	9	8	2	2	1	0	0	9	5	1	1	9	7	0	1	5	1	SE	id souvent grêle le 29 ⊙. J.
»	»	»	»	»	»	18	12	0	0	0	0	0	0	0	6	1	0	3	5	6	2	10	3	0	W	id le 9.10.17.20.22.25
»	»	»	»	»	»	17	7	6	0	0	0	0	0	0	9	1	3	2	10	1	10	0	3	0	SE-SW	id souvent
70	89	63	7.7	11.3	5.8	15	4	8	0	0	0	0	0	0	0	20	4	0	0	0	0	0	2	1	N	— ⊙. J
47	69	26	7.4	12.5	4.7	10	7	8	0	0	1	0	0	0	1	3	7	9	1	0	2	3	0	0	E	id le 9. ⊙. J.
»	»	»	»	»	»	18	7	5	3	1	0	0	0	0	6	1	10	4	1	3	9	2	0	0	NE	id le 3.11.12.13.14 21 22.
»	»	»	»	»	»	25	5	0	0	0	0	0	0	0	8	4	2	3	4	15	1	1	0	0	S	id le 1.3.5.9.10 11.13 22.
75	100	46	11.8	20.3	6.8	2	26	2	0	0	0	0	0	0	0	0	11	3	0	0	0	2	1	13	NE	—
»	»	»	»	»	»	15	9	6	0	0	0	0	0	0	2	0	23	3	0	0	1	0	0	3	NE	id le 19.20.
»	»	»	»	»	»	16	6	8	0	0	0	0	0	0	8	0	7	3	2	2	15	0	0	1	SW	id le 1.2.4.11.13.22 23.24.
»	»	»	»	»	»	14	6	10	0	0	0	0	0	0	9	1	1	1	3	7	4	8	3	2	W	id souvent
»	»	»	»	»	»	18	7	5	0	1	0	0	0	0	5	2	3	12	3	3	3	4	0	0	E	id 6.11.17.18.21.23
»	»	»	»	»	»	15	0	13	0	1	0	0	0	0	9	0	14	0	1	1	11	0	3	0	NE	id souvent ⊙. J ciel
45	92	17	6.6	10.1	3.9	16	11	3	0	0	0	0	0	0	7	2	4	3	0	6	1	11	3	0	W	id le 1.9.11.12.22.23 et 24.

Résumé des observations de la station centrale Tunis-Manouba

Alt. 73m. - Long. 7°49'47" E - Latit. 36°47'49" N.

L'heure adoptée est celle de l'Europe Centrale

Mois de Décembre 1926

Pression barometrique (altitude du baromètre 75m)

Moyenne des observations à	8 heures		757.47
	14 "		756.88
	19 "		757.21
Moyenne mensuelle			757.18
Extrêmes	maxima	767.8	le 12 à 8h
	minima	745.5	le 6 à 8h

Température sous abri:

Moyenne à 8 heures		8.17
" à 14 "		13.72
" à 19 "		11.49
" des maxima		14.80
" des minima		6.92
" 1/2 (M + m)		10.86
Maximum le plus élevé	18.9	le 1
Minimum le plus bas	3.0	le 28

Température à découvert

Moyenne des maxima		21.77
Moyenne des minima		4.52
Maximum le plus élevé	30.4	le 13
Minimum le plus bas	0.2	le 28

Actinomètre totaliseur
(Centim. cubes condensés)

Total mensuel		532.5
Moyenne quotidienne		17.17
Maximum	32.0	le 21
Minimum	0.2	le 23

Insolation (héliographe Campbell)

Totale mensuelle	179h 36m
Moyenne quotidienne	5h 53m
Maximum "	9h 32m
Minimum "	0h 00m

Humidité relative

Moyenne à 8 heures	83.22
" 14 "	62.90
" 19 "	69.41
" des maxima quotidiens	89.70
" minima "	55.48

Humidité relative (suite)

Maximum mensuelle	98	le	26
Minimum "	24	le	1

Tension de la vapeur

Moyennes: à 8h 6.91 à 14h 7.41 à 19h 7.46

Evaporation (Atmi. Piche)

Totale mensuelle	63.3
Moyenne quotidienne	2.04
Maxima: 4.9 le 1er	Minima: 0.5 le 25

Pluie

Totale mensuelle	39.9
Nombre de jours de pluie	15
Total depuis le 1er septembre	125.5

Etat du ciel:

Nombre de jours

beaux: 9 - nuageux: 11 - couverts: 11

Moyenne de l'état du ciel

à 8h 5.45 à 14h 5.90 à 19h 4.70

Nébulosité

	0 à 2	3 à 7	8 à 10
à 8 heures	11	7	13
à 14 "	7	11	13
à 19 "	13	8	10

Nébulosité moyenne 5.32

Régime des vents

Fréquence	N	NE	E	SE	S	SW	W	NW	Calme
à 8 heures	1	0	0	0	0	21	2	6	1
" 14 "	0	1	0	1	0	10	2	15	2
" 19 "	0	5	1	1	0	7	1	14	2

Vitesse (anémom. cinémographe)

Moyenne mensuelle ou quotidienne { 6.30

Maxima quotidien 16.08

Minima quotidien 1.83

Journées ayant fourni les vitesses moyennes les plus fortes

le 29	par vent de NW	vit. moy.	16.08
le 5	" SW	"	14.19
le 4	" SW	"	13.70
le 7	" SW	"	11.64

Vitesse maximum enregistrée 27.9

le 3 à 13h30 par vent de: WNW

Phénomènes accidentels:

Nombre de jours de:

Rosée	9	Brouillards	2	Orages	2
Grêle	1	Gelée	0		

Sirocco les: 1er

Sondages aérologiques effectués à la station maritime de Karouba.

Mois de Décembre 1926

Direction et vitesses du vent aux diverses altitudes

Altitudes en mètres	Nombre d'observations de																	Total des observations	Vitesse moyenne en mètres par seconde	Plus grande vitesse observée
	CALME	N	NNE	NE	ENE	E	ESE	SE	SSE	S	SSW	SW	WSW	W	WNW	NW	NNW			
Au sol	8	2	..	..	..	1	..	1	..	1	..	1	1	7	12	9	.	43	4.9	WNW 12
200m	1	-	..	1	1	1	..	1	..	1	2	6	3	6	9	10	1	43	7.7	WNW 19
400	..	..	..	..	1	1	..	1	2	1	3	4	2	5	7	14	2	43	6.7	NNW 20
600	..	..	..	..	..	3	..	..	1	3	3	2	1	5	13	11	1	43	8.6	WNW 21
800	..	1	..	..	1	1	..	1	2	2	2	2	1	5	13	11	1	43	9.5	WNW 20
1000	..	1	..	..	..	2	1	..	1	2	2	1	2	6	11	11	1	41	9.4	WNW 25
1500	..	2	..	..	..	2	..	1	..	2	1	2	1	7	10	7	5	40	10.2	WNW 24
2000	..	1	1	..	..	..	..	..	..	2	..	5	..	3	6	4	2	24	10.4	SW-W 20
3000	..	2	..	1	..	..	..	..	..	1	..	1	..	1	1	1	1	9	10.6	S 22
4000	..	1	..	1	1	..	..	..	..	..	1	..	..	1	..	1	1	7	15.4	SSW 30
5000	..	..	1	..	1	..	..	..	..	..	..	..	..	..	..	..	.	2	9.0	ENE 10
6000	..	..	..	..	1	..	..	..	..	..	..	..	..	..	..	..	..	1	10.0	ENE 10
7000	..	..	..	..	1	..	..	..	..	..	..	..	..	..	..	..	..	1	16.0	ENE 16
8000	..	..	..	..	1	..	..	..	..	..	..	..	..	..	..	..	..	1	18.0	ENE 18
9000	..	..	..	..	..	..	..	..	..	..	..	..	..	..	..	..	..			
10000	..	..	..	..	..	..	..	..	..	..	..	..	..	..	..	..	..			

Sondages aérologiques effectués à la station maritime de El Aouïna

Mois de Décembre 1926

Direction et vitesses du vent aux diverses altitudes

Altitudes en mètres	Nombre d'observations de																	Total des observations	Vitesse moyenne en mètres par seconde	Plus grande vitesse observée
	CALME	N	NNE	NE	ENE	E	ESE	SE	SSE	S	SSW	SW	WSW	W	WNW	NW	NNW			
Au sol	..	..	1	..	..	..	..	..	..	1	6	4	7	4	..	1	1	25	4.5	WSW 9
200m	..	..	..	..	..	..	1	..	..	..	..	3	4	11	..	4	2	25	8.6	NNW 15
400	..	..	..	..	..	1	1	..	..	..	2	..	4	9	1	2	5	25	10.7	W 17
600	..	2	..	..	..	..	2	..	..	..	1	2	1	4	7	3	2	24	10.6	N-WNW NW 17
800	..	2	..	..	..	..	2	..	..	1	..	1	2	4	5	5	2	24	10.7	NW 18
1000	..	2	..	..	..	2	..	..	..	2	..	1	1	3	4	5	4	24	11.3	NW 22
1500	..	2	1	..	..	..	..	..	..	..	1	..	4	1	5	6	2	22	12.5	WNW 24
2000	..	4	2	..	..	..	..	..	..	..	1	..	2	3	3	3	2	20	14.5	WNW 42
3000	..	2	1	..	..	..	..	..	..	..	..	1	1	3	..	3	1	12	14.0	N-W-NW 20
4000	..	1	..	..	..	..	..	..	..	..	..	..	1	..	..	..	..	2	12.5	WSW 21
5000	..	..	..	..	..	..	..	..	..	..	..	..	..	..	..	1	..	1	2.0	NW 2
6000	..	..	..	..	..	..	..	..	..	1	..	..	..	..	..	..	..	1	3.0	S 3
7000	..	..	..	..	..	..	..	..	..	1	..	..	..	..	..	..	..	1	7.0	S 7
8000	..	..	..	..	..	..	..	..	1	..	..	..	..	..	..	..	..	1	10.0	SSE 10
9000	..	..	..	..	..	..	..	..	..	..	..	..	..	..	..	..	..			
10000	..	..	..	..	..	..	..	..	..	..	..	..	..	..	..	..	..			

Le Chef du Service Météorologique
[illegible]

Météorologie

Stations	Altitude	Pluies				Température						
						Maxima			Minima			
		Total du mois	Nombre de jours	Total de septembre 1926 à décembre 1926	Moyenne de sept. à décembre 1901-1910	moyenne	absolue	Dates	moyenne	absolue	Dates	Moyenne
Tabarka	12	261.8	17	578.1	412.0	—	—	—	8.0	4.0	29	—
Sauvage	170	237.8	15	522.7	»	15.0	18.0	27	5.9	4.0	3-4	10.4
Aïn Draham	715	368.5	16	819.5	691.0	11.9	20.1	1	4.7	0.0	7	8.3
El Feïdja	700	173.0	14	582.9	497.0	9.4	14.6	15	3.3	−0.4	27	6.6
Ghardimaou	195	58.8	10	203.1	»	13.5	16.6	19	4.3	−1.0	27	8.9
Béja	233	149.4	16	217.8	301.0	13.4	18.2	1	5.8	1.2	15-16	9.6
El Guetna	132	301.6	16	436.1	»	15.0	19.0	16	6.4	1.0	5	10.7
Chouigui	100	91.2	12	—	227.0	16.7	22.0	8	4.9	1.0	14-15	10.8
Chougaffa	72	70.2	11	113.3	»	16.6	18.0	souvent	4.7	4.0	souvent	10.6
Bizerte (Contrôle)	10	116.1	10	172.9	»	16.0	19.8	12	8.6	5.0	28	12.3
Bizerte (Carouba)	3m50	127.5	14	193.1	253.0	16.1	20.4	1	8.1	3.0	27	12.1
Utique	28	85.6	16	171.8	»	15.9	20.0	2	—	—	—	—
Porto Farina	10	109.5	18	141.4	292.0	17.8	22.0	13	9.8	6.0	5-6	13.8
Selma	8	84.3	13	170.9	237.0	14.2	22.0	2	6.4	2.0	15	10.3
Sidi Smaïl	125	74.0	6	124.7	»	—	—	—	—	—	—	—
Sidi Tabet	16	58.2	9	111.0	»	16.2	21.0	1	6.2	2.0	14-15	11.2
Soukel Arba	143	78.6	10	182.4	»	15.6	20.0	1	3.9	−1.0	14	9.7
Zaouem	128	98.0	17	194.0	189.0	15.6	20.0	10	4.4	−2.0	14	10.0
La Merdja	130	97.2	12	167.0	208.0	14.2	17.0	1-4	5.6	0.0	15	9.9
Le Thibar	365	92.1	15	159.8	240.0	13.2	19.0	1	6.4	3.0	6-27	9.8
Téboursouk	425	116.7	9	180.3	157.0	10.0	13.0	17-26	5.3	2.0	27-28	7.6
Oued Zarga (Ste Alice)	108	21.7	X	—	»	—	—	—	5.7	−1.0	14-15	—
Medjez el Bab	54	86.5	10	170.3	219.0	15.7	19.0	1	4.0	1.2	15-28	9.8
Djedéida	21	68.8	10	—	»	15.0	18.0	12	4.6	1.0	14	9.8
Tunis	73	39.9	15	125.5	208.0	14.8	18.9	1	6.9	3.0	28	10.8
Salammbô (S.O.S.)	5	59.0	6	178.4	»	16.1	20.0	1	7.9	5.0	28-29	12.0
El Aouïna	4	48.1	19	154.4	»	16.7	21.0	1-2	7.6	4.1	24	12.1
Service Botanique	9	58.3	14	161.8	»	16.5	22.0	1	7.3	2.7	28	11.9
Sedjoumi	10	42.3	7	170.3	»	18.4	21.0	17	6.8	3.2	28	12.6
Mr Kira	16	61.4	8	139.6	»	13.3	20.0	1-2	7.1	3.0	14-16	10.2
Aïn Hettan	200	65.8	12	138.8	»	16.5	20.0	15-16	8.3	4.0	7	12.4
Dridjat	180	75.8	16	134.9	»	—	—	—	—	—	—	—
Grombalia	50	61.9	12	123.0	233.0	14.9	19.0	1	7.5	4.0	15	11.2
Soliman	12	56.8	11	180.0	229.0	15.6	22.2	1	7.7	1.8	16	11.6
Oued el Abid	60	68.5	14	259.5	»	14.8	19.0	1	8.0	5.0	28-29	11.4
Nabeul	11	21.8	6	125.5	»	16.7	20.2	27	8.1	5.0	25	12.4
Hammamet	5	21.8	3	—	»	16.7	19.2	1-2	6.5	3.8	27	11.6
Hélibia	82	136.0	11	204.0	193.0	16.0	19.0	1-2	9.5	5.0	6	12.7
Aïn el asker	100	—	—	209.0	—	—	—	—	—	—	—	—
Khlédia	35	51.4	8	136.1	»	16.3	20.0	3	2.9	−1.0	15	9.6
Smindja (Depienne)	135	37.9	11	131.7	»	16.4	20.0	1-3-15	3.0	−2.0	15	9.7
Zaghouan (Contrôle)	195	43.1	8	95.1	269.0	12.4	17.0	1	7.8	5.0	6-7-24-25	10.1
Oued Dridja	450	22.7	6	106.8	»	12.8	20.0	15	5.8	1.0	14-24	9.3
Ste Marie du Zit	120	27.9	9	72.5	»	15.5	17.3	12	8.7	6.3	25	12.1
Saouaf (Aïn Zaftoum)	200	23.2	7	69.4	»	—	—	—	8.8	5.0	23	—
Enfidaville	15	3.3	2	37.6	»	14.3	18.0	1	3.5	0.0	13	8 9
Djeradou Sud	150	6.1	3	39.5	»	12.6	15.0	20	9.0	7.0	15	10.8
Gaffat Soltane		68.0	8	—	»	—	—	—	—	—	—	—
Sidi bou Baker	350	45.6	6	121.8	»	15.5	20.5	15	7.3	4.0	14-15-24	11.4
Gafour	270	57.7	11	139.2	»	16.2	21.0	1	3.7	0.0	13-14	9.9

Mois de Décembre 1926

Humidité relative			Tension de la vapeur d'eau			État du ciel			Nombre de jours de							Nombre de jours pendant lesquels le vent dominant a été									Vent dominant	Observations
moyenne	maxima	minima	moyenne	maxima	minima	beau (0 à 2)	nuag. (3 à 7)	très nuag. (8 à 10)	rosée	brouillard	orage	grêle	gelée	sable	sirocco	N	N-E	E	S-E	S	S-W	W	N-W	calme		
84	100	62	14.3	10.6	5.7	8	7	16	6	0	0	0	2	0	3	5	1	0	1	13	5	3	3	0	S	Sirocco le 1er 22.31
»	»	»	»	»	»	1	26	4	0	1	3	3	0	0	1	0	0	0	1	2	3	9	16	0	NW	id le 27 grêle le 6 7 et 8.
»	»	»	»	»	»	7	21	0	0	5	2	2	0	0	0	0	0	0	0	0	2	0	26	0	NW	id grêle le 5.6.O.Y
»	»	»	»	»	»	3	16	12	2	10	0	0	10	0	0	0	0	0	0	0	0	0	31	0	NW	—
»	»	»	»	»	»	8	23	0	12	0	0	0	5	0	3	3	0	6	0	1	3	5	13	0	NW	id le 1er 13.19
80	100	34	7.0	9.7	4.1	13	10	8	0	3	4	2	0	0	0	3	4	0	0	0	0	14	8	2	W	grêle les 5 & 6
»	»	»	»	»	»	8	19	4	0	0	0	2	0	0	1	0	0	0	0	1	2	18	10	0	W	Sirocco le 15 grêle les 5.6
»	»	»	»	»	»	12	6	13	15	0	0	0	0	0	0	0	0	0	0	0	0	0	31	0	NW	—
»	»	»	»	»	»	13	11	7	7	0	1	1	0	0	1	20	0	0	0	6	0	4	1	0	N	Sirocco le 1 [illegible]
»	»	»	»	»	»	7	18	6	0	0	0	0	0	0	1	0	1	0	0	0	2	0	27	1	NW	id le 26
71	98	37	7.5	10.3	4.6	2	16	13	4	0	3	1	0	0	2	1	1	0	0	1	3	10	12	3	NW	id le 1er 12 grêle le 19
91	100	83	8.6	11.2	6.1	5	14	12	0	0	1	2	0	0	2	1	0	0	3	2	2	0	23	0	NW	id le 1er 2 grêle le 5.6
»	»	»	»	»	»	»	»	»	0	0	0	2	0	0	0	»	»	»	»	»	»	»	»	»	»	grêle le 4.
»	»	»	»	»	»	0	21	10	0	0	0	0	0	0	0	5	0	0	0	0	0	26	0	0	W	—
»	»	»	»	»	»	»	»	»	0	3	0	0	3	0	0	»	»	»	»	»	»	»	»	»	»	—
»	»	»	»	»	»	5	10	16	0	0	0	1	0	0	2	0	0	1	0	3	2	1°	7	0	W	Sirocco le 1er 16 grêle le 5
»	»	»	»	»	»	8	12	11	0	0	0	0	1	0	0	1	1	1	0	0	0	.	5	11	W	—
»	»	»	»	»	»	7	6	18	0	1	1	1	1	0	3	2	1	0	0	0	3	1	24	0	NW	id le 1er 10.21
»	»	»	»	»	»	5	4	22	0	4	0	0	3	0	3	0	2	0	5	1	20	0	3	0	SW	id le 1.4.26. grêle le 5
90	100	63	6.7	8.5	4.4	15	2	14	0	3	2	0	5	0	0	4	2	4	0	1	1	9	10	0	NW	—
»	»	»	»	»	»	11	5	15	0	1	0	0	0	0	0	0	0	0	0	0	0	30	1	0	W	—
82	98	62	7.3	10.2	4.9	11	2	12	0	2	0	1	0	0	0	4	0	0	0	0	0	0	15	6	NW	grêle le 6 O.Y.
76	97	39	7.6	10.1	4.1	16	4	7	0	0	0	0	0	0	2	1	1	0	1	0	3	15	6	0	W	Sirocco le 1er 21 O.Y.
»	»	»	»	»	»	»	»	»	»	»	»	»	»	»	»	»	»	»	»	»	»	»	»	»	»	
72	98	24	7.2	11.1	4.0	7	11	13	9	2	2	1	0	0	1	0	1	0	1	0	10	2	15	2	NW	id le 1er grêle le 6
80	100	41	9.3	12.3	4.7	7	18	6	0	0	0	0	0	0	1	8	1	2	0	1	0	14	5	0	W	id le 16
71	88	36	»	»	»	4	14	13	1	0	0	0	0	0	3	1	2	0	1	0	10	4	7	6	SW	id le 1.2.13.
66	98	33	6.8	10.3	2.9	»	»	»	0	0	0	2	0	0	4	0	0	0	1	6	9	12	3	0	NW	id le 1.2.16.17.
»	»	»	»	»	»	14	9	8	2	0	0	0	0	0	3	5	2	2	2	3	1	5	11	0	NW	id le 1.13.14. grêle le 5.6.
»	»	»	»	»	»	»	»	»	—	—	—	—	—	—	—	»	»	»	»	»	»	»	»	»	»	—
»	»	»	»	»	»	8	3	20	0	0	0	0	0	0	1	6	0	0	0	1	0	6	18	0	NW	id le 1er
»	»	»	»	»	»	—	—	—	—	—	—	—	—	—	—	—	—	—	—	—	—	—	—	—	—	—
»	»	»	»	»	»	6	15	10	0	0	0	0	0	0	1	2	0	0	0	5	1	23	0	0	W	id le 1er
»	»	»	»	»	»	7	14	10	22	1	0	1	0	0	2	3	0	4	2	3	0	3	16	0	NW	id le 1.5 grêle le 8.
»	»	»	»	»	»	»	»	»	0	0	0	0	0	0	3	9	0	0	0	3	3	8	7	1	N	id le 1er 26.27.
81	98	61	7.5	10.0	5.8	16	13	2	0	0	0	0	0	0	0	1	0	0	0	0	0	17	10	3	W	—
»	»	»	»	»	»	16	11	4	0	0	0	0	0	0	0	0	0	0	0	0	0	0	31	0	NW	—
»	»	»	»	»	»	14	6	11	0	0	0	0	0	0	1	1	0	0	1	0	1	17	11	0	W	id le 14e
—	—	—	—	—	—	—	—	—	—	—	—	—	—	—	—	—	—	—	—	—	—	—	—	—	—	—
»	»	»	»	»	»	5	16	10	0	0	0	0	2	0	0	0	0	0	0	0	0	0	31	0	NW	—
»	»	»	»	»	»	4	20	7	6	0	0	0	4	0	3	2	4	4	2	0	1	9	9	0	W-NW	id le 9.16.27.
»	»	»	»	»	»	13	4	14	0	0	0	1	0	0	1	0	0	0	1	0	0	20	10	0	W	id le 26. grêle le 6.
83	100	28	»	»	»	10	12	9	0	0	0	0	2	0	1	0	0	0	0	2	4	5	20	0	NW	id le 1er
»	»	»	»	»	»	9	9	10	2	2	0	0	2	0	2	13	0	1	0	4	0	2	8	0	N	id le 13.26. O.Y.
»	»	»	»	»	»	9	13	9	2	1	1	0	0	0	1	10	1	1	0	1	0	13	4	1	W	id le 26.
»	»	»	»	»	»	22	9	0	0	0	0	0	0	0	1	1	0	0	0	0	0	7	23	0	NW	id le 1er
»	»	»	»	»	»	14	8	5	0	0	0	0	1	0	0	0	0	2	1	0	2	1	8	13	NW	— O.Y.
»	»	»	»	»	»	8	12	11	0	0	0	0	3	0	0	0	0	9	0	0	1	20	1	0	W	—
89	99	52	»	»	»	11	12	8	0	0	0	0	3	0	3	1	0	0	0	0	6	6	18	0	NW	id le 1.26.27.
»	»	»	»	»	»	7	18	6	0	0	0	0	3	0	2	1	0	0	0	0	1	11	18	0	NW	id le 1er 20.

Météorologie

Stations	Altitude	Pluies				Température						
						Maxima			Minima			
		Total du mois	Nombre de jours	Total de sept. 1926 à décembre 1926	Moyenne de sept. à déc. 1901-1910	moyenne	absolue	Dates	moyenne	absolue	Dates	Moyenne
Djebel Djougar	321	46.1	6	146.8	198.0	16.3	22.0	1.	7.9	5.0	29	12.1
Le Kef	670	52.8	15	136.8	172.0	11.9	16.2	1	3.5	0.4	6	7.7
Mactar	957	23.1	4	111.1	160.0	9.3	14.0	1-15	2.7	-1.0	6	6.0
Hebiba	610	13.2	11	83.6	»	12.0	20.0	20	3.7	1.0	6-27-28	7.8
Sakiet Mine	700	42.5	13	163.9	»	10.5	16.5	17	1.7	-3.0	6-7	6.1
Siata	599	25.6	6	62.2	»	14.5	19.0	1-24	3.7	1.0	6	9.1
Thala	924	20.8	5	86.2	139.0	11.4	17.0	17	1.0	-2.0	27	6.2
Tériana	696	7.5	2	—	»	13.3	18.0	17	1.1	-2.0	15-21	7.2
La Fauconnerie	120	0.4	1	59.8	123.0	17.1	19.2	26	4.9	1.4	14.	11.0
Sidi bou Zid	100	gouttes	2	32.3	»	—	—	—	—	—	—	—
El Allem (Henriville)	62	5.4	2	82.3	»	16.0	21.0	1	5.8	1.0	23	10.9
Sidi el Hani	81.	gouttes	8	—	»	17.7	22.0	9-11	6.7	4.0	22-24	12.2
Kairouan	50	0.6	8	32.2	123.0	17.5	21.6	16	4.3	-1.0	15	10.9
Ste Madeleine d'Ousseltia	431	9.0	9	125.2	»	13.7	20.0	1	3.1	-2.0	15	8.4
Ousseltia	400	2.7	1	—	»	—	—	—	—	—	—	—
Sidi Saad	138	11.0	1	—	»	18.5	24.0	15	8.7	6.0	28	13.6
La Smala ou Souassi	50	0.0	0	51.1	»	16.0	20.0	4	4.8	-3.0	12	10.4
Akouda	40	3.0	2	48.0	»	20.3	24.0	2-3	4.5	3.0	15-16-17-18	12.4
Sousse	6	3.4	6	65.1	194.0	16.9	20.9	1	7.3	4.5	24	12.1
Monastir	10	26.3	5	—	»	16.0	21.0	27	7.9	5.0	15-16-24	11.9
Mahédia	3	16.3	4	—	»	19.7	22.2	17	8.0	4.2	16	13.8
Bou Thadi	167	1.0	5	56.0	»	—	—	—	8.4	5.0	15-24-29	—
Sfax	8	0.3	2	62.8	116.0	18.2	20.0	16-17-29	7.4	4.0	3	12.8
Gabès	7	2.3	1	38.6	75.0	16.6	22.0	26	4.8	3.0	29	10.7
Djerba	5	3.5	2	139.5	112.0	17.5	21.0	25-26	9.7	6.5	22	13.6
Zarzis	3	1.0	4	20.0	»	18.5	21.0	1-25-26	4.9	-1.0	7	11.7
Ben Gardane	12	7.9	2	7.9	81.0	17.7	24.0	26	6.1	3.0	16-17-29	11.9
Gafsa	340	gouttes	1	9.0	76.0	14.6	17.8	17	5.2	1.0	14-15	9.9
Metlaoui	224	4.4	6	35.5	53.0	14.6	18.8	30	5.2	1.2	29	9.9
Redeyef	586	gouttes	3	14.7	»	13.9	17.5	9	5.6	2.0	26	9.7
El Hamma de Gabès	50	3.8	3	13.1	»	15.1	19.0	26	3.9	2.0	18.19.22-29	9.5
Tozeur	50	1.8	1	1.9	33.0	16.5	20.0	1	6.3	3.0	18-30	11.4
Kébili	56	0.1	3	3.1	32.0	16.6	20.0	1-2	3.4	1.0	19.21-29-30	10.0
Matmata	560	3.0	1	50.5	51.0	12.9	19.0	27	4.9	2.0	7-29	8.9
Médenine	110	gouttes	2	54.5	31.0	17.7	25.0	27	7.9	5.0	9	19.8
Tataouine	263	10.0	1	75.0	46.0	16.1	23.0	26-27	6.2	3.0	17	11.1
Dehibat	326	gouttes	1	—	11.0	17.5	20.0	souvent	1.9	0.0	souvent	9.7
Fort Saint	280	0.0	0	0.1	»	16.9	20.8	1	-1.9	-6.0	21	7.4

Mois de Décembre 1926

Humidité relative			Tension de la vapeur d'eau			Etat du ciel			Nombre de jours de							Nombre de jours pendant lesquels le vent dominant a été									Vent dominant	Observations
moyenne	maxima	minima	moyenne	maxima	minima	beau (0 à 2)	nuag. (3 à 7)	tr. nuag. (8 à 10)	rosée	brouillard	orage	grêle	gelée	sable	sirocco	N	N-E	E	S-E	S	S-W	W	N-W	calme		
»	»	»	»	»	»	7	21	3	0	26	0	0	0	0	1	2	0	0	0	0	3	11	15	0	NW	Sirocco le 1er
78	100	42	6.1	9.0	0.6	9	8	14	4	0	0	0	8	0	2	7	7	8	4	2	0	2	1	0	E	id. le 1er, 15.
»	»	»	»	»	»	14	9	8	0	0	0	0	0	0	0	1	0	0	0	0	0	17	13	0	W	—
80	97	63	6.1	8.3	3.6	12	19	0	0	1	0	0	2	0	0	6	0	0	0	0	0	5	20	0	NW	—
79	94	47	5.8	7.4	4.1	12	9	10	0	0	0	0	1	0	0	0	8	0	0	0	0	7	14	2	NW	—
»	»	»	»	»	»	13	18	0	0	1	1	0	0	0	0	7	3	0	0	1	5	10	5	0	W	—
»	»	»	»	»	»	16	3	8	0	4	0	0	0	0	3	4	1	1	3	1	4	6	7	0	NW	id. le 1er, 15, 16. ⊙. J
65	100	21	5.1	7.4	2.7	21	4	6	0	0	0	0	0	0	1	2	24	0	0	0	2	0	0	3	NE	id. le 1er
70	94	57	6.4	8.7	5.0	19	7	5	0	1	0	0	0	0	3	3	0	0	0	0	4	7	6	11	W	id. le 1er, 21, 23.
—	—	—	—	—	—	—	—	—	—	—	—	—	—	—	—	—	—	—	—	—	—	—	—	—	—	—
»	»	»	»	»	»	»	»	»	»	»	»	»	»	»	»	»	»	»	»	»	»	»	»	»	»	—
64	100	7	6.9	16.8	3.3	15	8	8	0	3	0	0	0	0	5	2	6	3	2	6	2	10	0	0	W	id. le 4, 9, 11, 12, 13
53	91	14	5.7	9.3	2.3	17	7	7	0	0	0	0	0	0	4	7	0	1	1	2	3	5	11	1	NW	id. le 1, 2, 14, 16.
»	»	»	»	»	»	16	12	3	2	3	0	0	3	0	3	4	4	1	6	2	2	0	12	0	NW	id. le 1, 15, 21.
—	—	—	—	—	—	—	—	—	—	—	—	—	—	—	—	—	—	—	—	—	—	—	—	—	—	—
87	100	54	»	»	»	19	2	10	0	0	0	0	0	0	5	6	1	0	2	7	2	3	8	2	NW	id. le 1, 2, 15, 16, 21
»	»	»	»	»	»	11	19	1	3	1	0	0	0	0	1	11	0	0	1	4	3	6	6	0	N	id. le 2.
»	»	»	»	»	»	7	23	1	0	0	0	0	0	0	0	28	0	0	0	0	0	1	2	0	N	—
72	93	54	6.5	9.3	4.2	26	4	1	0	0	0	0	0	0	2	2	0	1	0	5	4	8	11	0	NW	id. le 1, 15.
»	»	»	»	»	»	10	12	9	0	0	0	0	0	0	3	4	4	2	1	1	7	5	7	0	SW-NW	id. le 1er, 2, 27.
»	»	»	»	»	»	18	5	8	0	0	0	0	0	0	3	2	1	0	1	0	7	8	11	1	NW	id. le 1er, 17, 26.
»	»	»	»	»	»	12	10	9	0	1	0	0	0	0	3	7	4	0	0	7	3	0	5	5	N-S	id. le 1, 2, 4.
57	90	29	6.3	10.2	2.9	28	2	3	0	0	0	0	0	0	2	1	2	1	0	2	10	7	8	0	SW	id. le 16, 17.
60	89	19	6.0	10.4	2.7	16	9	6	0	0	0	0	0	1	2	1	1	0	1	0	17	4	6	1	SW	id. le 1er, 26.
62	89	33	7.3	11.3	4.5	21	5	5	9	0	0	0	0	0	3	1	1	0	1	1	2	21	4	0	W	id. le 1er, 24, 26.
»	»	»	»	»	»	22	4	5	0	0	0	0	0	0	4	1	0	0	1	3	8	14	4	0	W	id. le 1er, 17, 22, 26.
»	»	»	»	»	»	18	6	7	0	0	0	0	0	0	3	6	0	0	1	3	18	2	4	0	SW	id. le 1er, 24, 25.
72	85	44	5.4	8.0	33	19	2	5	0	0	0	0	0	1	0	19	2	0	0	0	0	0	2	3	N	— ⊙. J
60	83	33	5.2	6.8	3.0	14	10	1	0	0	1	0	3	0	5	1	5	1	8	0	2	3	5	0	SE	id. le 8, 9, 13, 22, 30.
»	»	»	»	»	»	23	5	3	0	0	0	0	1	1	1	4	4	0	1	0	7	9	6	0	W	id. le 13. ⊙. J.
»	»	»	»	»	»	30	1	0	0	0	0	0	0	0	3	2	2	14	6	3	1	2	1	0	E	id. le 1er, 2, 26
77	100	21	7.8	11.5	2.7	11	19	1	0	0	0	0	0	1	1	0	11	0	0	0	4	6	0	10	NE	id. le 5
»	»	»	»	»	»	25	4	2	0	0	0	0	1	0	3	0	18	1	0	6	6	0	0	0	NE	id. le 1er 6, 27.
»	»	»	»	»	»	23	6	2	0	0	0	0	0	0	3	3	2	3	0	0	23	0	0	0	SW	id. le 2, 27, 28
»	»	»	»	»	»	24	2	5	0	0	0	0	0	0	3	4	0	1	0	2	3	19	1	1	W	id. le 1er, 19, 26
»	»	»	»	»	»	25	4	2	0	0	0	0	0	0	1	2	0	7	0	0	2	19	1	0	W	id. le 27.
»	»	»	»	»	»	24	1	6	0	0	0	0	0	0	7	0	7	4	7	0	12	0	1	0	SW	id. le 1er 14, 18, 19, 20
57	100	33	5.3	10.7	25	14	15	2	0	0	0	0	0	0	4	2	8	3	0	2	5	6	5	0	NE	id. le 23, 24, 25, 26