Dominican Republic.

...ICIO METEOROLOGICO NACIONAL

BOLETIN DIARIO

SALIDA DE SOL:	06.31
PUESTA DE SOL:	17.36

MAREAS PARA EL DIA 3

	PLEAMAR Hora	BAJAMAR Hora
TRUJILLO	16.22	06.01
...O. PLATA	02.30-13.53	08.13-21.26

...tuación de Frentes e Isobaras al ...a 1 de ENERO de 1959 a las ...OOZ:

...MBOLOS CONVENCIONALES:

...ENTES:

...o — Estacionario

...ido — Ocluído

...ertropical

...OS ELEMENTOS:

...guadas — Isobaras

Claro — Parcialmente nublado

Nublado — Lluvias

Neblina — Tronadas

Calma — Relámpagos

...ntos Oeste — Vientos Este

...tro de Baja Presión B

...tro de Alta Presión A

...tro del Huracán (vientos ...imos superiores a 120 KPH)

...MPO PROBABLE PARA LAS PROXIMAS ... HORAS:

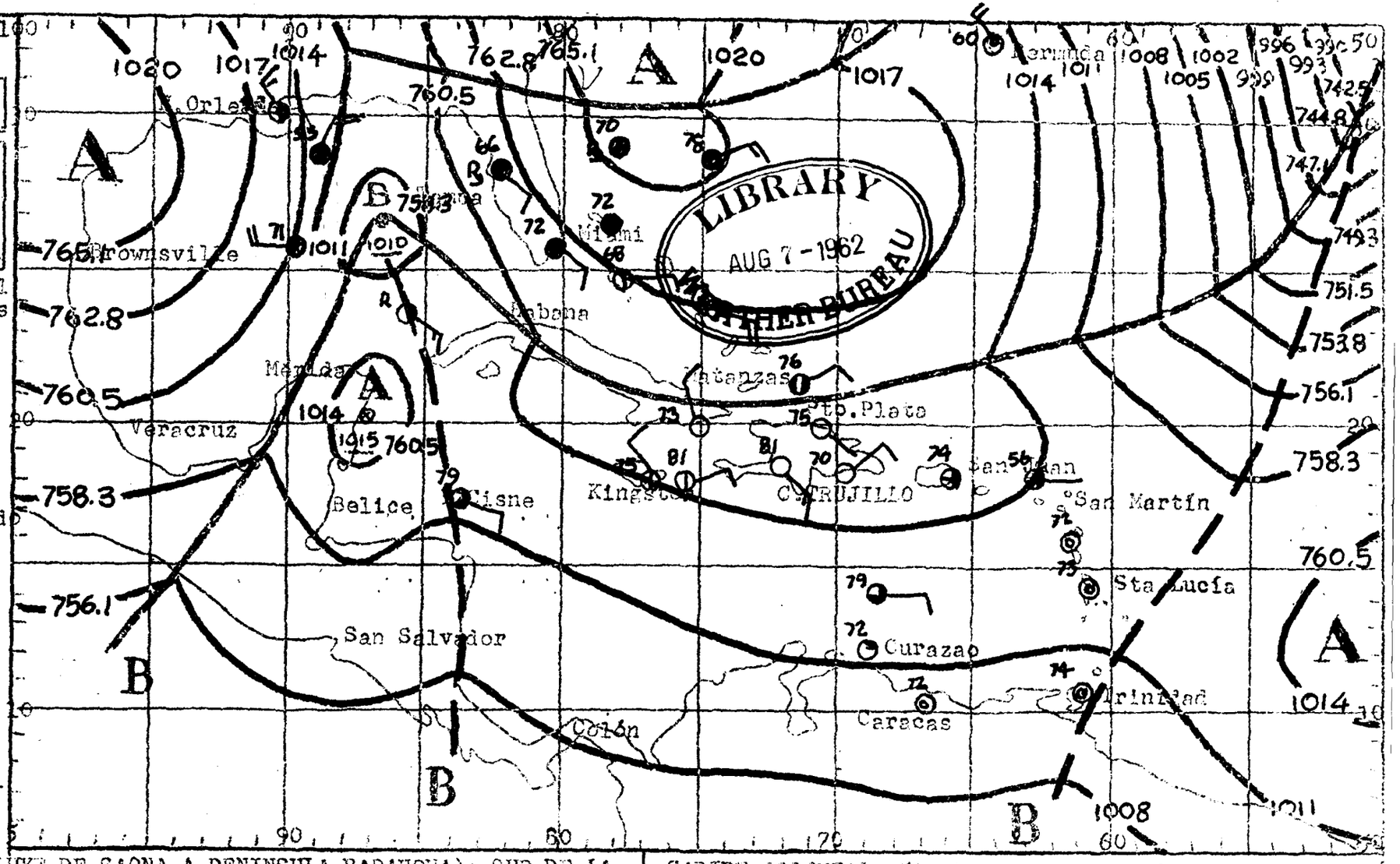

LIBRARY
AUG 7 - 1962
WEATHER BUREAU

...ION SUR Y CIUDAD TRUJILLO (INCLUYE DE SAONA A PENINSULA BARAHONA): SUR DE LA ...DILLERA CENTRAL: Generalmente claro con ocasionales y ~~algunos~~ muy débieles - ...aceros de corta duración. Vientos suaves a moderados del Sudeste durante el ..., tornándose flojos del Norte en la noche.-

...ION NOR Y NORDESTE (INCLUYE CABO ENGAÑO A MONTECRISTI): NORTE DE LA CORDILLE... CENTRAL: Mayormente claro, siendo seminublado en ocasiones y durante algunos ...iles aguaceros, principalmente hacia las montañas. Vientos suaves a modera-- ... del Este, siendo débiles del Sudeste durante la noche.-

CARIBE ORIENTAL: Vientos suaves a moderados del Este. Cielo generalmente claro con muy aislados aguaceros, mayormente en las vecindades de las grandes islas.- Mar suave.-

QC
987
.D65
B6
enero-junio
1959

119 958

LIBRARY
N.O.A.A.
U S Dept. of Commerce

...muy./

National Oceanic and Atmospheric Administration

Environmental Data Rescue Program

ERRATA NOTICE

One or more conditions of the original document may affect the quality of the image, such as:

Discolored pages
Faded or light ink
Binding intrudes into the text

This document has been imaged through the NOAA Environmental Data Rescue Program. To view the original document, please contact the NOAA Central Library in Silver Spring, MD at (301) 713-2607 x124 or www.reference@nodc.noaa.gov.

Information Manufacturing Corporation
Imaging Subcontractor
Rocket Center, West Virginia
September 14, 1999

ERVICIO METEOROLOGICO NACIONAL

BOLETIN DIARIO

SALIDA DE SOL: 06.32

PUESTA DE SOL: 17.37

MAREAS PARA EL DIA 4

	PLEAMAR Hora	BAJAMAR Hora
RUJILLO	16.59	06.01
D. PLATA	03.37-14.30	09.34-21.21

uación de Frentes e Isobaras al
2 de ENERO de 1959 a las
OZ:

BOLOS CONVENCIONALES:

NTES:

o — Estacionario
ido — Ocluído
ertropical

OS ELEMENTOS:

adas — Isobaras

Claro — Parcialmente nublado
Nublado — Lluvias
Neblina — Tronadas
Calma — Relámpagos

tos Oeste — Vientos Este

tro de Baja Presión B

tro de Alta Presión A

tro del Huracán (vientos
nos superiores al120 KPH)

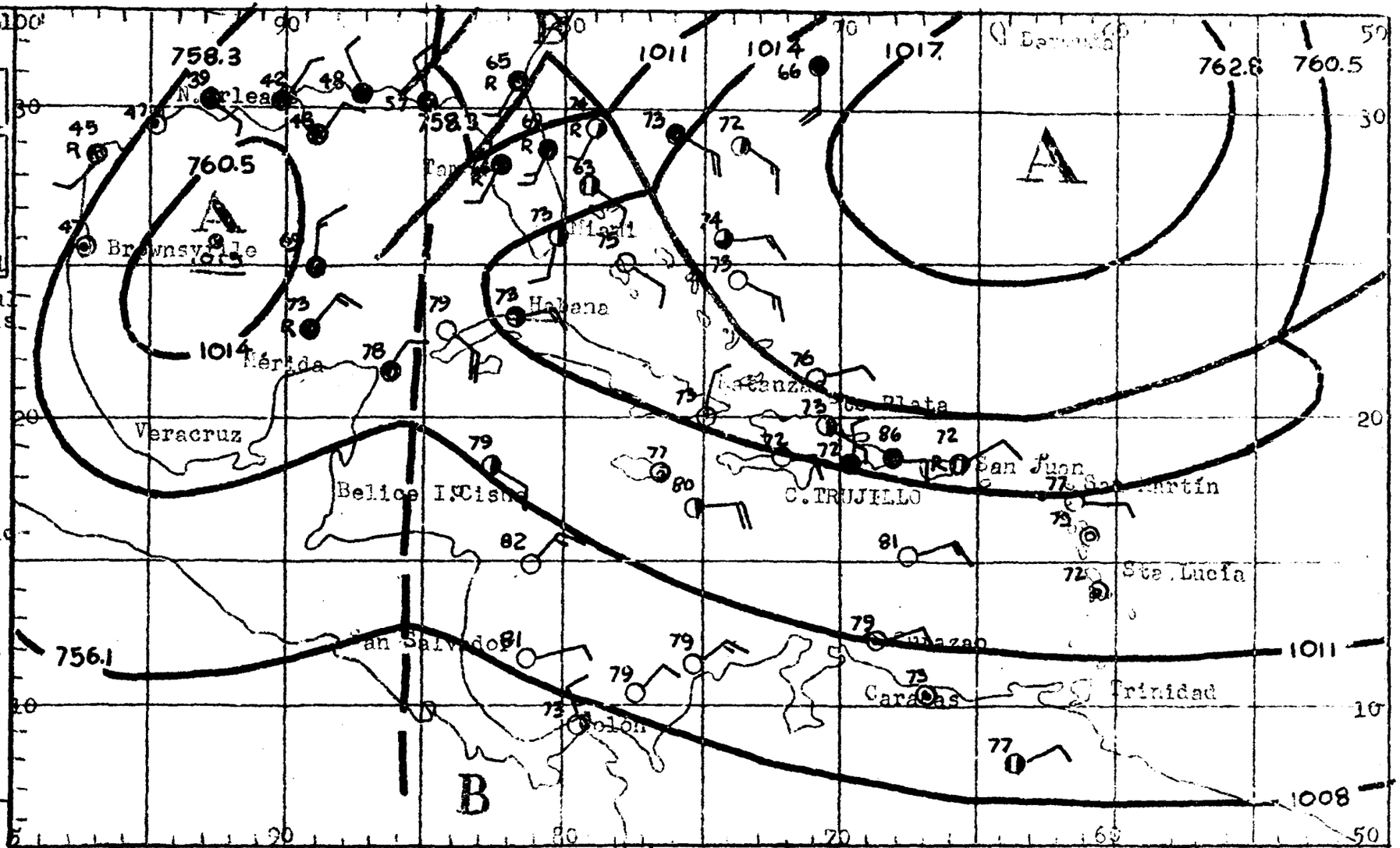

MPO PROBABLE PARA LAS PROXIMAS
HORAS:

ON SUR Y CIUDAD TRUJILLO (INCLUYE DE SAONA A PENINSULA BARAHONA); SUR DE LA
ILLERA CENTRAL: Nedio hublado con algunos aguaceros y tronadas. Vientos sua
a moderados del Este-sudeste y del Norte en la noche.-

ON NOR Y NORDESTE (INCLUYE CABO ENGAÑO A MONTECRISTI): NORTE DE LA CORDILLE
ENTRAL: Nublado con aguaceros y tronadas aisladas mayormente sobre las mon-
s. Vientos suaves a moderados del Este-nordeste con giros al Sudeste en la
e.-

CARIBE ORIENTAL: Vientos moderados del Este. General
mente claro excepto durante algunos aguaceros mayor-
mente sobre la porción Norte y Este.- Mar suave a mo
derada.-

muj./

RVICIO METEOROLOGICO NACIONAL

BOLETIN DIARIO

SALIDA DE SOL: 06.32

PUESTA DE SOL: 17.37

MAREAS PARA EL DIA 5

	PLEAMAR Hora	BAJAMAR Hora
RUJILLO	08.17-	20.44
. PLATA	04.44-15.51	10.50-22.15

ación de Frentes e Isobaras al 3 de E N E R O de 1959 a las Z:

OLOS CONVENCIONALES:

TES:

Estacionario

do Ocluído

rtropical

S ELEMENTOS:

adas Isobaras

Claro Parcialmente nublado

Nublado Lluvias

Neblina Tronadas

Calma Relámpagos

entos Oeste Vientos Este

tro de Baja Presión B

tro de Alta Presión A

tro del Huracán (vientos mos superiores a 120 KPH)

PO PROBABLE PARA LAS RROXIMAS HORAS:

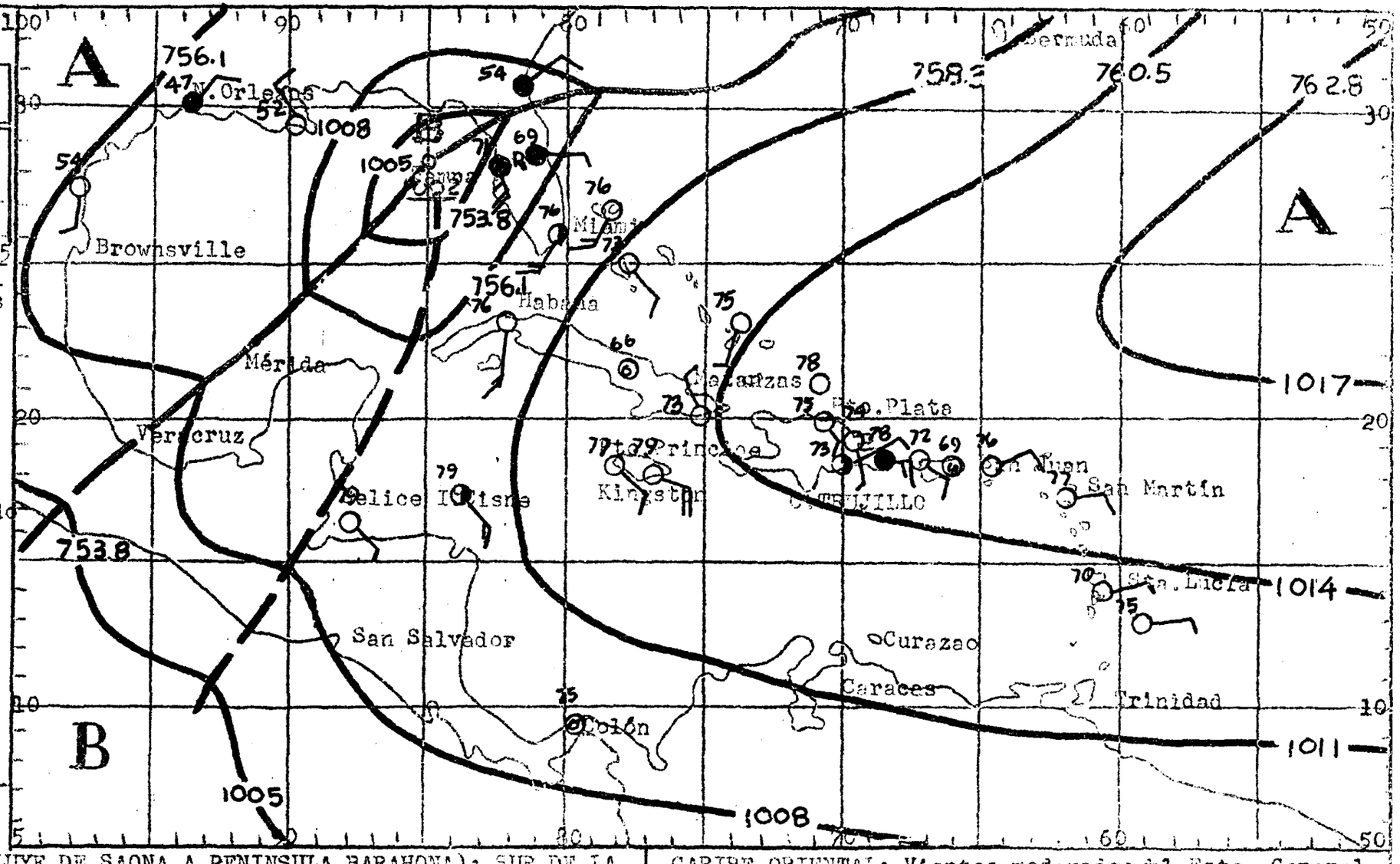

ON SUR Y CIUDAD TRUJILLO (INCLUYE DE SAONA A PENINSULA BARAHONA): SUR DE LA DILLERA CENTRAL: Generalmente claro, con ligero aumento de la nubosidad cer- el medio día hacia el interior y al anochecer en la vecindad de la costa, - débiles aguaceros muy distanciados. Vientos suaves a ocasionalmente modera- del Sudeste durante el día, tornándose flojos del Norte en la noche.-

ON NOR Y NORDESTE (INCLUYE CABO ENGAÑO A MONTECRISTI): NORTE DE LA CORDILLE ENTRAL: Nubosidad variable, más abundante sobre las cordilleras y durante la e, con aguaceros débiles y pocas tronadas. Vientos suaves a moderados del - -nordeste girando al Sudeste en la noche.-

CARIBE ORIENTAL: Vientos moderados del Este. Generalmente claro excepto durante algunos lejanos aguaceros.- Mar suave a moderada.-

muj./

VICIO METEOROLOGICO NACIONAL

BOLETIN DIARIO

SALIDA DE SOL: 06.33

PUESTA DE SOL: 17.39

MAREAS PARA EL DIA 7

	PLEAMAR Hora	BAJAMAR Hora
JILLO	09.55	22.15
PLATA	06.38-17.49	12.58

ción de Frentes e Isobaras al de E N E R O de 1958 a las :

LOS CONVENCIONALES:

ES:

Estacionario

o Ocluído

tropical

ELEMENTOS:

das Isobaras

aro Parcialmente nublado

blado Lluvias

blina Tronadas

lma Relámpagos

os Oeste Vientos Este

o de Baja Presión B

o de Alta Presión A

o del Huracán (vientos os superiores a 120 KPH)

O PROBABLE PARA LAS PROXIMAS OMAS:

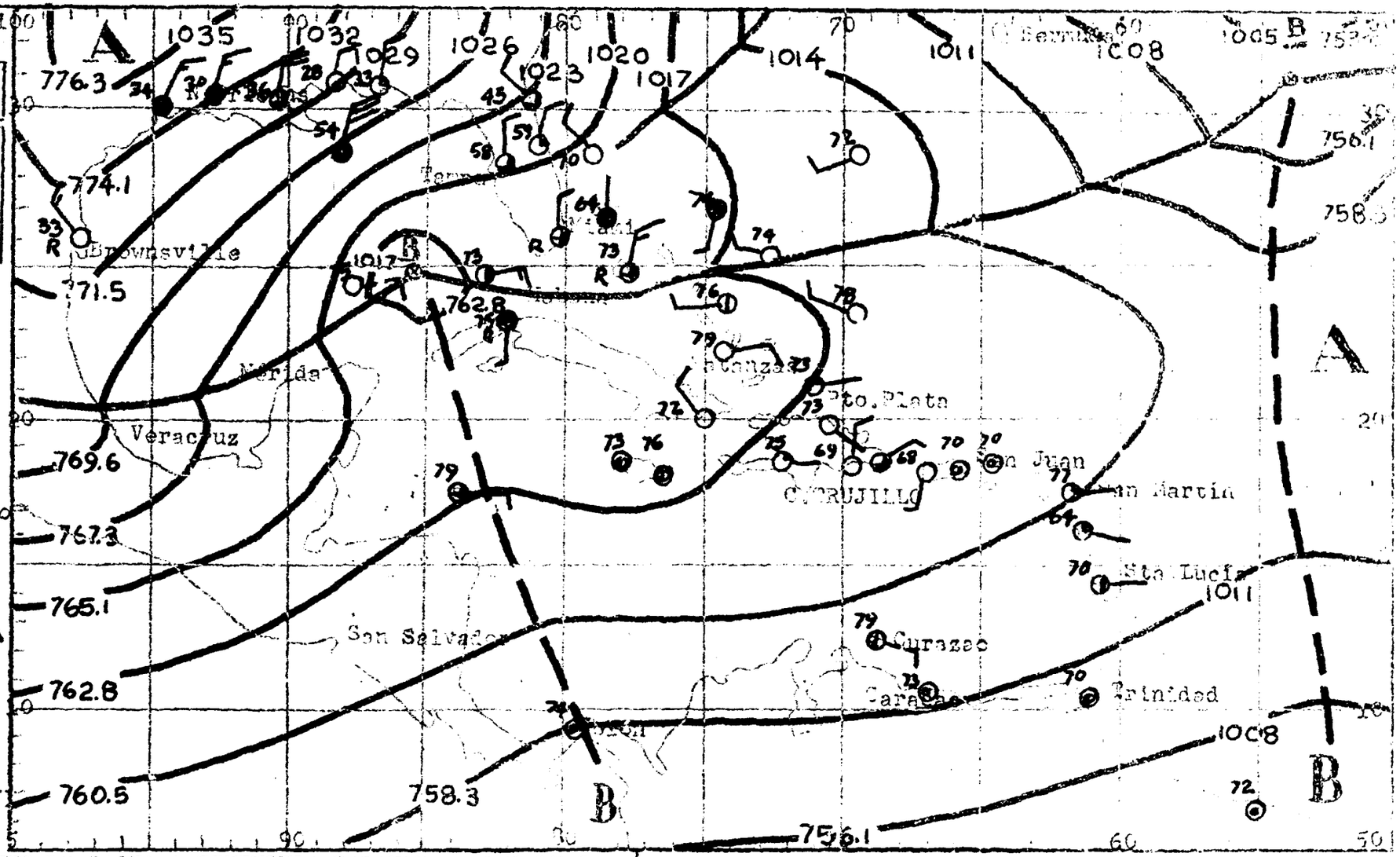

N SUR Y CIUDAD TRUJILLO (INCLUYE DE SAONA A PENINSULA BARAHONA): SUR DE LA LLERA CENTRAL: Mayormente soleado con alguna nubosidad en horas de la tar- urante algunos aguaceros dispersos. Vientos suaves a moderados del Sudeste te el día girando al Norte en la noche.-

N NOR Y NORDESTE (INCLUYE CABO ENGAÑO A MONTECRISTI): NORTE DE LA CORDILLE NTRAL: Generalmente claro con aguaceros dispersos en su mayoria sobre las nes montañosas. Vientos suaves a moderados del Este-nordeste durante el -- ambiando al Este-sudeste en la noche.-

CARIBE ORIENTAL: Vientos suaves a moderados del Este. Cielo claro excepto durante algunos aguaceros dispersos mayormente sobre las porciones Norte y Este - Mar suave a moderada -

muj.

ICIO METEOROLOGICO NACIONAL

BOLETIN DIARIO

SALIDA DEL SOL: 06.33
PUESTA DEL SOL: 17.39

MAREAS PARA EL DIA 8

	PLEAMAR Hora	BAJAMAR Hora
UJILLO	10.37	23.00
PLATA	0722-18.49	0004-13.52

ación de Frentes e Isobaras a
8 de ENERO de 1959 a las
Z:

OLOS CONVENCIONALES:

TES:

Estacionario
do Ocluído
rtropical

S ELEMENTOS:

adas Isobaras
laro Parcialmente nublado
ublado Lluvias
ebiina Tronadas
alma Relámpagos
tos Oeste Vientos Este
ro de Baja Presión
ro de Alta Presión
ro del Huracán (vientos
mos superiores a 120KPH)

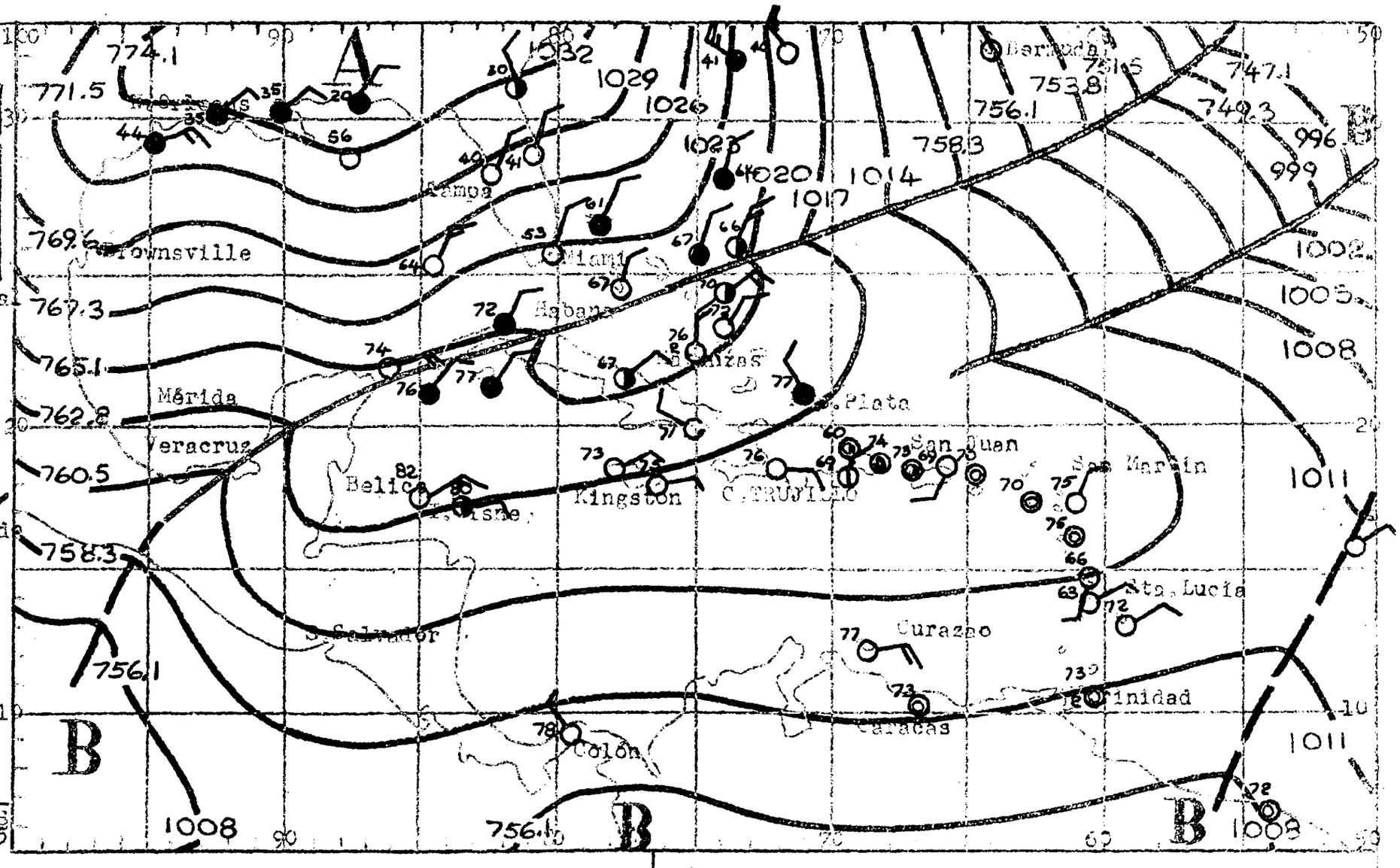

PO PROBABLE PARA LAS PROXIMAS
ORAS:

ON SUR Y CIUDAD TRUJILLO (INCLUYE DE SAONA A PENINSULA BARAHONA):SUR DE LA ILLERA CENTRAL: Nubosidad escasa con ocasionales y débiles aguaceros. tos suaves a moderados del Este-sudeste siendo flojos del Norte en la noche.

ON NOR Y NORDESTE (INCLUYE CABO ENGAÑO A MONTECRISTI):NORTE DE LA CORDILLE-ENTRAL: Generalmente claro con aumento en las últimas horas de la tarde y nte algunos débiles aguaceros.Vientos suaves a moderados del Este-nordeste ándose del Sudeste en la noche.-

CARIBE ORIENTAL: Vientos suaves a moderados del Este. Cielo generalmente claro. Mar suave a moderada.-

rqb.-

ICIO METEOROLOGICO NACIONAL

BOLETIN DIARIO

SALIDA DE SOL: 06.33
PUESTA DE SOL: 17.40

MAREAS PARA EL DIA 9

	PLEAMAR Hora	BAJAMAR Hora
JILLO	11.18	23.43
PLATA	08.17-19.35	00.56-14.39

ción de Frentes e Isobaras al de E N E R O de 1958 a las :

LOS CONVENCIONALES:

ES:

Estacionario
o Ocluído
tropical

ELEMENTOS:

das Isobaras
ero Parcialmente nublado
blado Lluvias
blina Tronadas
lma Relámpagos
os Oeste Vientos Este
o de Baja Presión B
o de Alta Presión A
o del Huracán (vientos os superiores a 120 KPH)

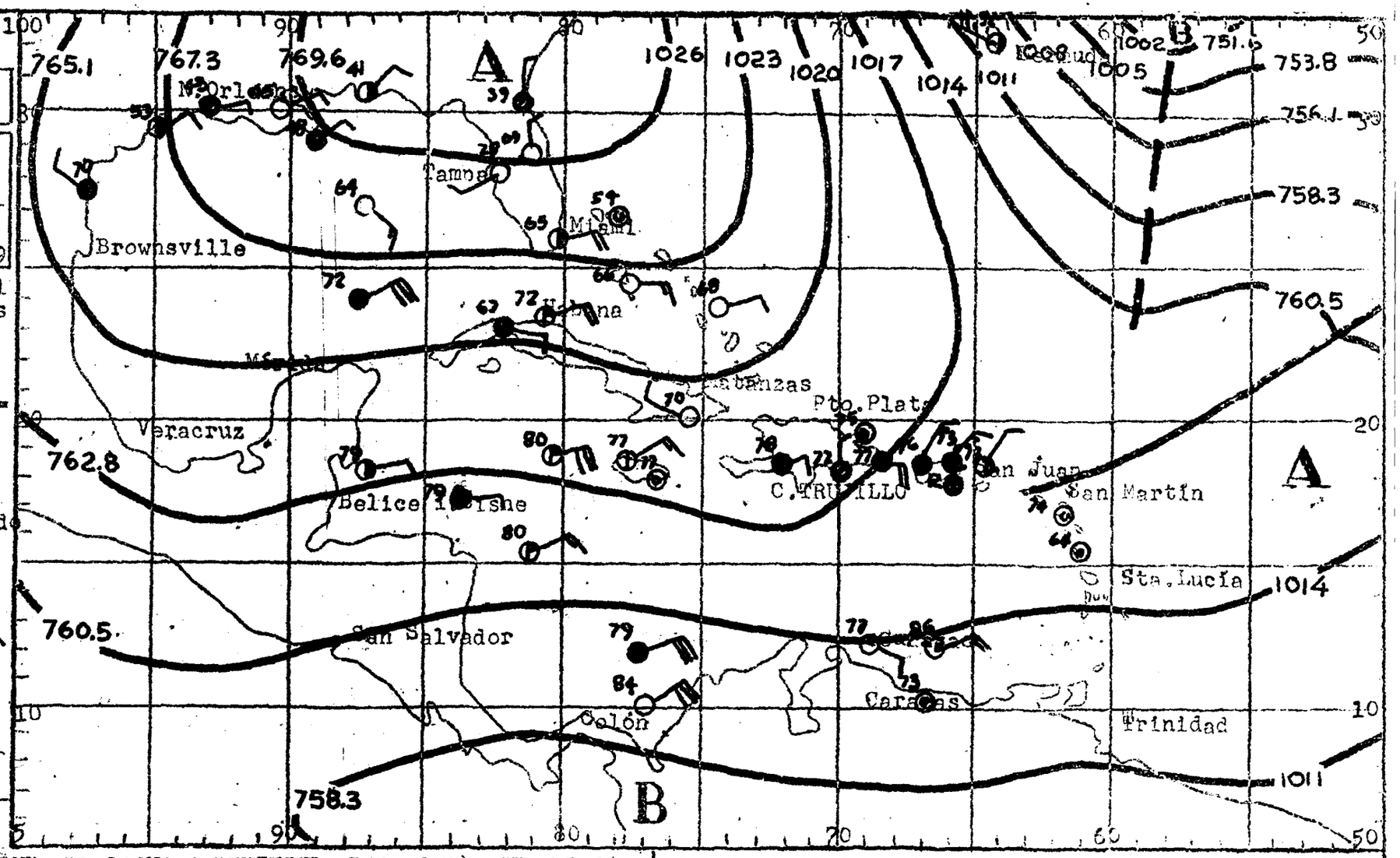

O PROBABLE PARA LAS PROXIMAS RAS:

N SUR Y CIUDAD TRUJILLO (INCLUYE DE SAONA A PENINSULA BARAHONA): SUR DE LA LLERA CENTRAL: Medio nublado con algunos aguaceros, principalmente sobre el tor. Vientos suaves a moderados del Norte y Nordeste, con algunas ráfagas.-

N NOR Y NORDESTE (INCLUYE CABO ENGAÑO A MONTECRISTI): NORTE DE LA CORDILLENTRAL: Nublado, con aguaceros más numerosos sobre las montañas. Vientos sua moderados del Nordeste, tornándose frescos en ráfagas.-

CARIBE ORIENTAL: Vientos suaves a moderados del Nordeste en la porción Sur y moderados a frescos siendo fuertes en ráfagas en la porción Norte. Medio nublado con algunos aguaceros principalmente sobre la porción Norte.-

Las pequeñas embarcaciones a lo largo de las costas Norte de la República Dominicana, Puerto Rico e Islas Vírgenes deben permanecer en puerto.-

muj./

ICIO METEOROLOGICO NACIONAL

BOLETIN DIARIO

SALIDA DE SOL: 06.33

PUESTA DE SOL: 17.40

MAREAS PARA EL DIA 10

	PLEAMAR Hora	BAJAMAR Hora
JILLO	21.50	12.39
PLATA	09.01-20.39	01.47-15.24

ción de Frentes é Isobaras al
de E N E R O de 1959 a las

:

LOS CONVENCIONALES:

ES:

Estacionario

o Ocluído

tropical

ELEMENTOS:

das Isobaras

aro Parcialmente nublado

blado Lluvias

blina Tronadas

lma Relámpagos

os Oeste Vientos Este

o de Baja Presión B

o de Alta Presión A

o del Huracán (vientos
os superiores al 120 KPH)

O PROBABLE PARA LAS PROXIMAS
RAS:

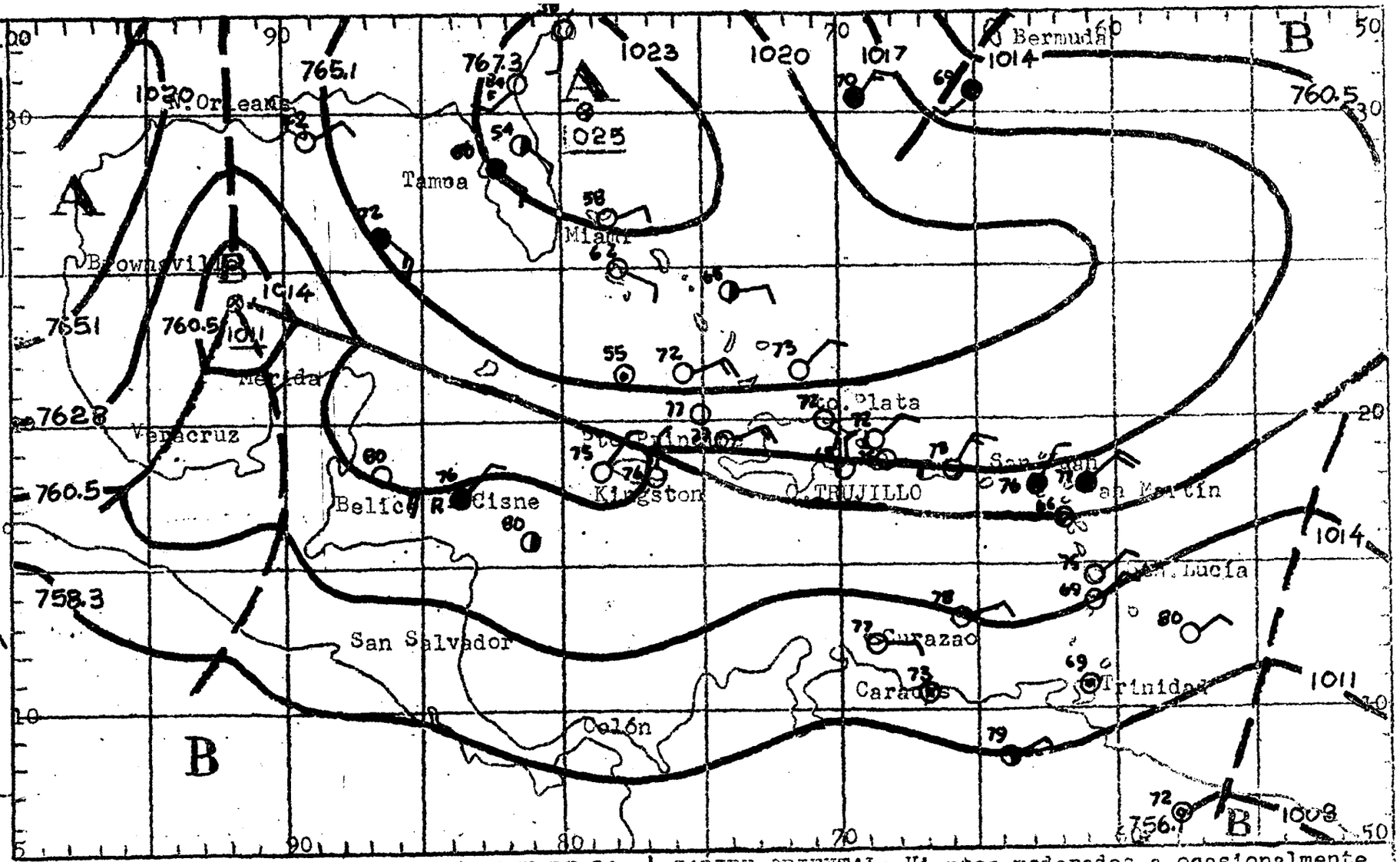

N SUR Y CIUDAD TRUJILLO (INCLUYE DE SAONA A PENINSULA BARAHONA): SUR DE LA LLERA CENTRAL: Generalmente claro con ligero aumento de la nubosidad hacia terior en la tarde y durante débiles aguaceros muy distanciados. Vientos - s a moderados del Este-nordeste girando al Norte en la noche.-

N NOR Y NORDESTE (INCLUYE CABO ENGAÑO A MONTECRISTI): NORTE DE LA CORDILLE NTRAL: Medio nublado con ligeros aguaceros dispersos y lejanas tronadas. - os moderados a ocasionalmente frescos del Nordeste con giros al Sudeste en che.-

CARIBE ORIENTAL: Vientos moderados a ocasionalmente frescos del Nordeste. Parcialmente nublado con aguaceros dispersos.- Mar moderada a gruesa en la porción Norte y moderada en la porción Sur.-

AVISO: Las pequeñas embarcaciones deben permanecer - en puerto a lo largo de la costa Norte de la República Dominicana, Puerto Rico e Islas Vírgenes.-

muj./

ERVICIO METEOROLOGICO NACIONAL

BOLETIN DIARIO

SALIDA DE SOL: 06.34

PUESTA DE SOL: 17.41

MAREAS PARA EL DIA 11

	PLEAMAR Hora	BAJAMAR Hora
RUJILLO	12.33	00.25
. PLATA	09.44-21.33	02.36-16.08

uación de Frentes e Isobaras al 9 de E N E R O de 1959 a las OZ:

BOLOS CONVENCIONALES:

NTES:

o Estacionario

ido Ocluído

ertropical

OS ELEMENTOS:

uadas Isobaras

laro Parcialmente nublado

ublado Lluvias

cblina Tronadas

alma Relámpagos

ntos Oeste Vientos Este

tro de Baja Presión B

tro de Alta Presión A

tro del Huracán (vientos imos superiores a 120KPH)

MPO PROBABLE PARA LAS PROXIMAS HORAS:

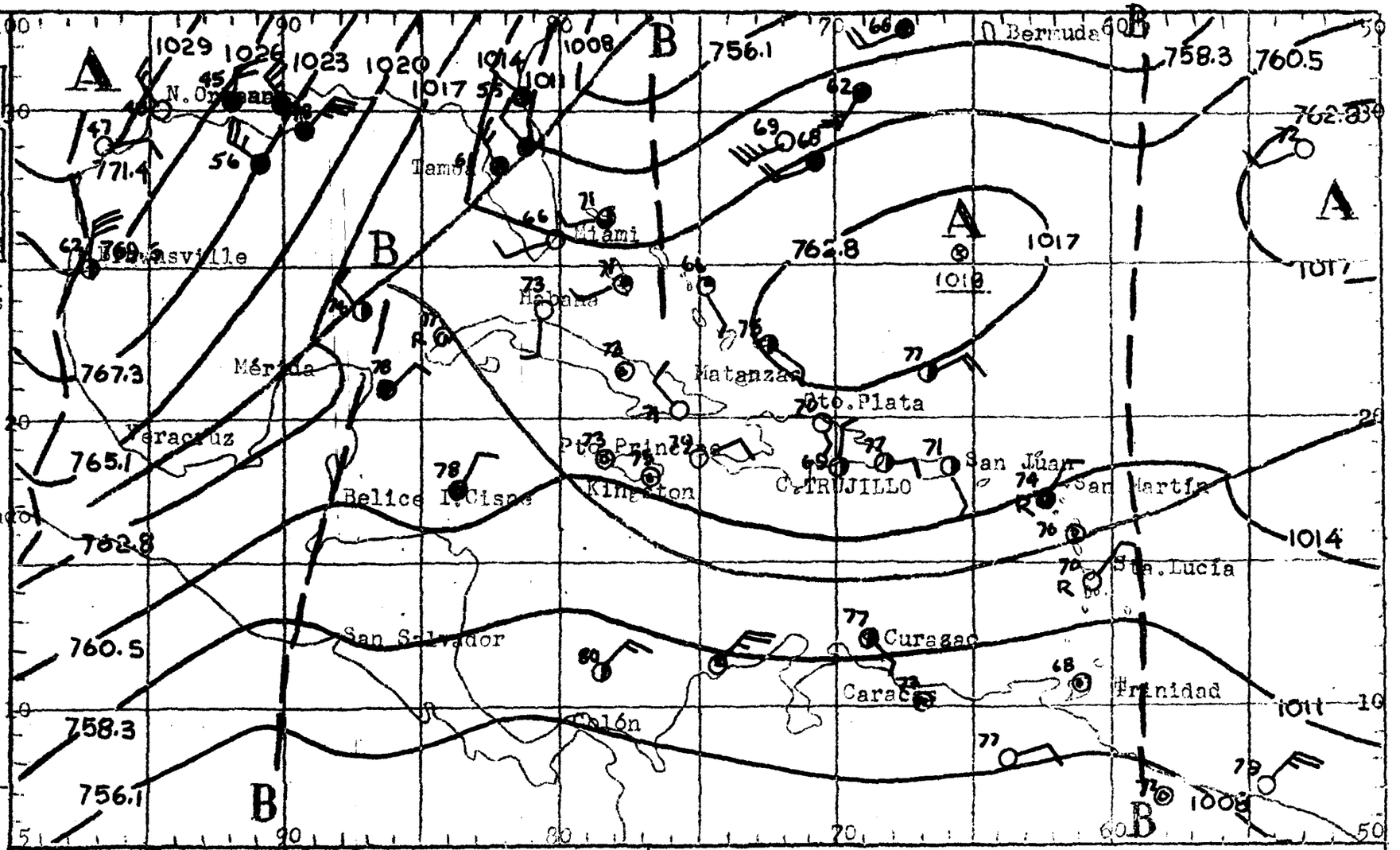

ION SUR Y CIUDAD TRUJILLO (INCLUYE DE SAONA A PENINSULA BARAHONA): SUR DE LA DILLERA CENTRAL: Nubosidad variable con algunos aguaceros aislados, mayormen n el interior. Vientos del Este-nordeste de suaves a moderados tornándose - Norte en la noche.-

ION NOR Y NORDESTE (INCLUYE CABO ENGAÑO A MONTECRISTI): :NORTE DE LA CORDILLE ENTRAL: Medio nublado con aguaceros dispersos generalmente sobre los siste- montañosos. Vientos del Nordeste de suaves a moderados con ráfagas frescas, ándose del Este-sudeste en la noche.-

CARIBE ORIENTAL: Vientos del Este-nordeste de moderados a frescos. Cielo parcialmente nublado con escasos aguaceros.-

AVISO:- Las pequeñas embarcaciones a lo largo de las costas Norte y Este de la República Dominicana, Puerto Rico e Islas Vírgenes deben permanecer en puerto.-

muj./

RVICIO METEOROLOGICO NACIONAL

BOLETIN DIARIO

SALIDA DE SOL: 06.34

PUESTA DE SOL: 17.42

MAREAS PARA EL DIA 12

	PLEAMAR Hora	BAJAMAR Hora
TRUJILLO	13.10	01.06
. PLATA	10.23-22.28	03.25-16.48

ación de Frentes e Isobaras al 10 de ENERO de 1958 a las OZ:

BOLOS CONVENCIONALES:

NTES:

Estacionario

do — Ocluído

rtropical

OS ELEMENTOS:

guadas — Isobaras

Claro — Parcialmente nublado

Nublado — Lluvias

Neblina — Tronadas

Calma — Relámpagos

ntos Oeste — Vientos Este

tro de Baja Presión B

ro de Alta Presión A

ro del Huracán (vientos nos superiores a 120 KPH)

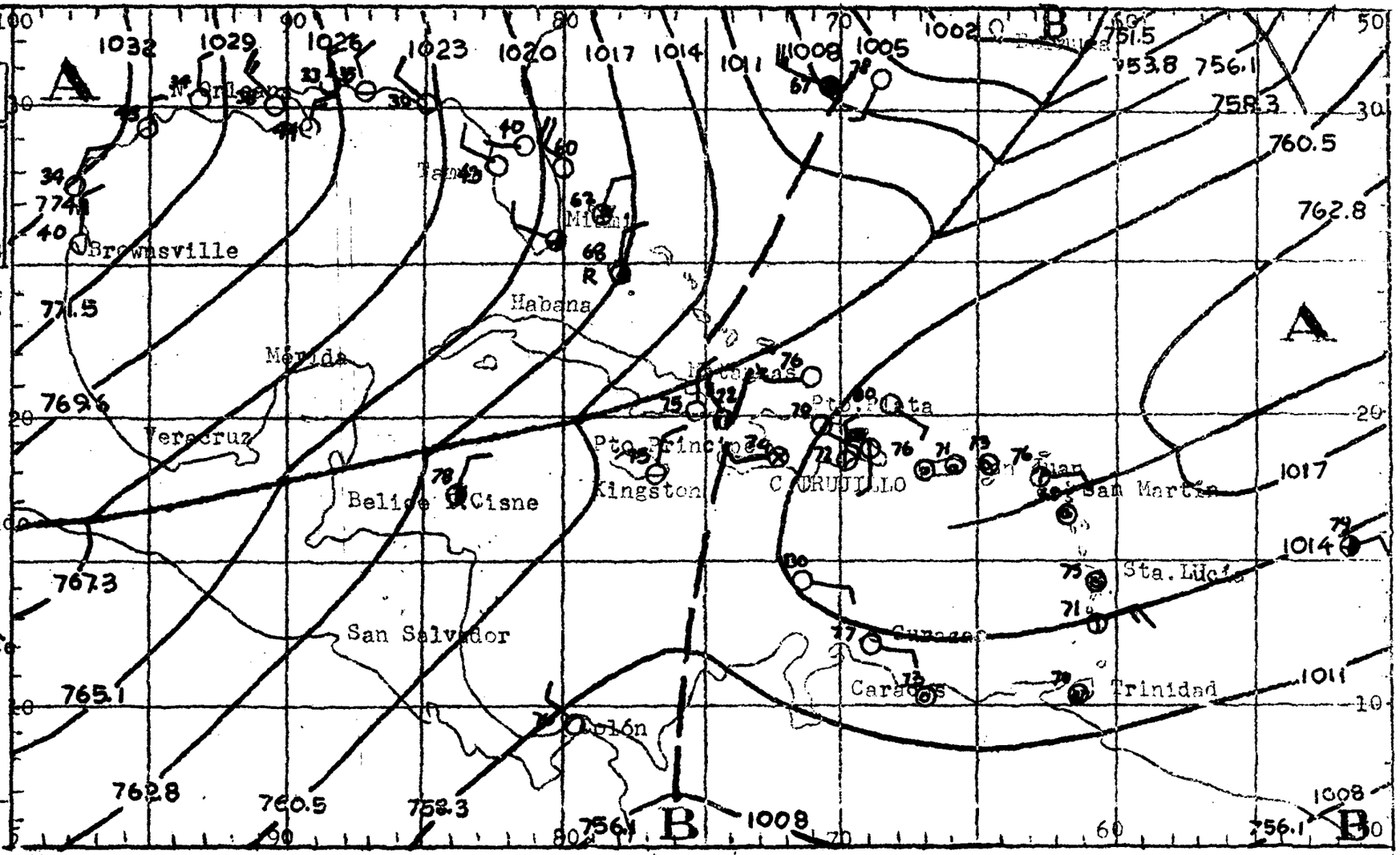

PO PROBABLE PARA LAS PROXIMAS HORAS:

ION SUR Y CIUDAD TRUJILLO (INCLUYE DE SAONA A PENINSULA BARAHONA): SUR DE LA DILLERA CENTRAL: Nubosidad dispersa con aguaceros muy débiles y distanciados ncipalmente sobre las montañas. Vientos del Este-sudeste suaves a moderados el día y del Norte en la noche.-

ION NOR Y NORDESTE (INCLUYE CABO ENGAÑO A MONTECRISTI): NORTE DE LA CORDILLE CENTRAL: Medio nublado con algunos aguaceros sobre la porción Central. Vien- del Este-nordeste moderados en el día y del Este-sudeste en la noche.-

CARIBE ORIENTAL: Vientos del Este-nordeste de moderados a localmente frescos..Tiempo generalmente claro con ocasionales y débiles aguaceros .-
Mar moderada a rugosa.-

muj./

ERVICIO METEOROLOGICO NACIONAL

BOELTIN DIARIO

SALIDA DE SOL: 06.34

PUESTA DE SOL: 17.43

MAREAS PARA EL DIA 14

	PLEAMAR Hora	BAJAMAR Hora
RUJILLO	14.19	02.16
PLATA	11.41	05.05-18.08

uación de Frentes e Isobaras al 12 de E N E R O de 1958 a las OOZ:

BOLOS CONVENCIONALES:

NTES:

o — Estacionario —

ido — Ocluído —

ertropical

OS ELEMENTOS:

uadas — — Isobaras

Claro — Parcialmente nublado

Nublado — Lluvias

Neblina — Tronadas

Calma — Relámpagos

ntos Oeste — Vientos Este

tro de Baja Presión B

tro de Alta Presión A

tro de 1 Huracán (vientos imos superiores a 120 KPH)

MPO PROBABLE PARA LAS PROXIMAS HORAS:

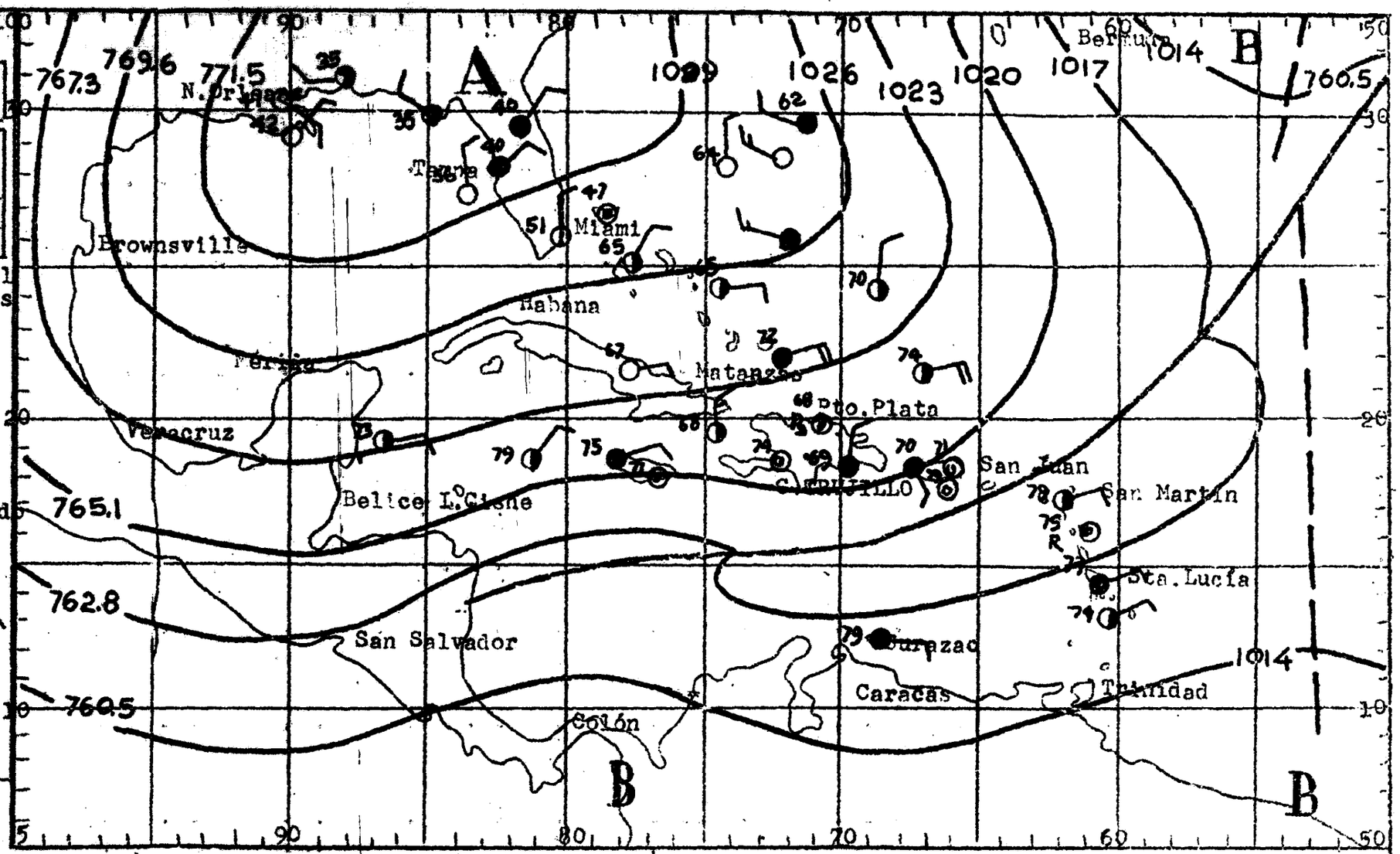

ION SUR Y CIUDAD TRUJILLO (INCLUYE DE SAONA A PENINSULA BARAHONA): SUR DE LA DILLERA CENTRAL: Medio nublado con aguaceros dispersos principalmente hacia interior. Vientos suaves a moderados del Este-nordeste, con algunas ráfagas biando al Norte en la noche.-

ION NOR Y NORDESTE (INCLUYE CABO ENGAÑO A MONTECRISTI): NORTE DE LA CORDILLE CENTRAL: Nublado con aguaceros. Vientos moderados del Este-nordeste, tornán- fuertes en ráfagas, cambiando al Este-sudeste en la noche.-

CARIBE ORIENTAL: Vientos moderados a ocasionalmente frescos del Este-nordeste en el extremo Norte de la porción y suaves a moderados en las demás partes. Nublado, con aguaceros dispersos sobre la porción - Norte y mayormente claro en el resto del área.- Mar moderada a rugosa en la porción Norte y suave a moderada en la porción Sur.-

muj.-

VICIO METEOROLOGICO NACIONAL
BOLETIN DIARIO

SALIDA DE SOL: 06.34
PUESTA DE SOL: 17.43

MAREAS PARA EL DIA 15

	PLEAMAR Hora	BAJAMAR Hora
RUJILLO	14.52	03.09
. PLATA	00.25-12.17	06.02-18.49

ación de Frentes e Isobaras al
13 de ENERO de 1959 a las
Z:

ÓLOS CONVENCIONALES:

TES:

Estacionario
do — Ocluído
rtropical

S ELEMENTOS:

adas — Isobaras
laro — Parcialmente nublado
blado — Lluvias
eblina — Tronadas
alma — Relámpagos
tos Oesta — Vientos Este
ro de Baja Presión B
ro de Alta Presión A
ro del Huracán (vientos
mos superiores a 120KPH)

PO PROBABLE PARA LAS PROXIMAS
ORAS:

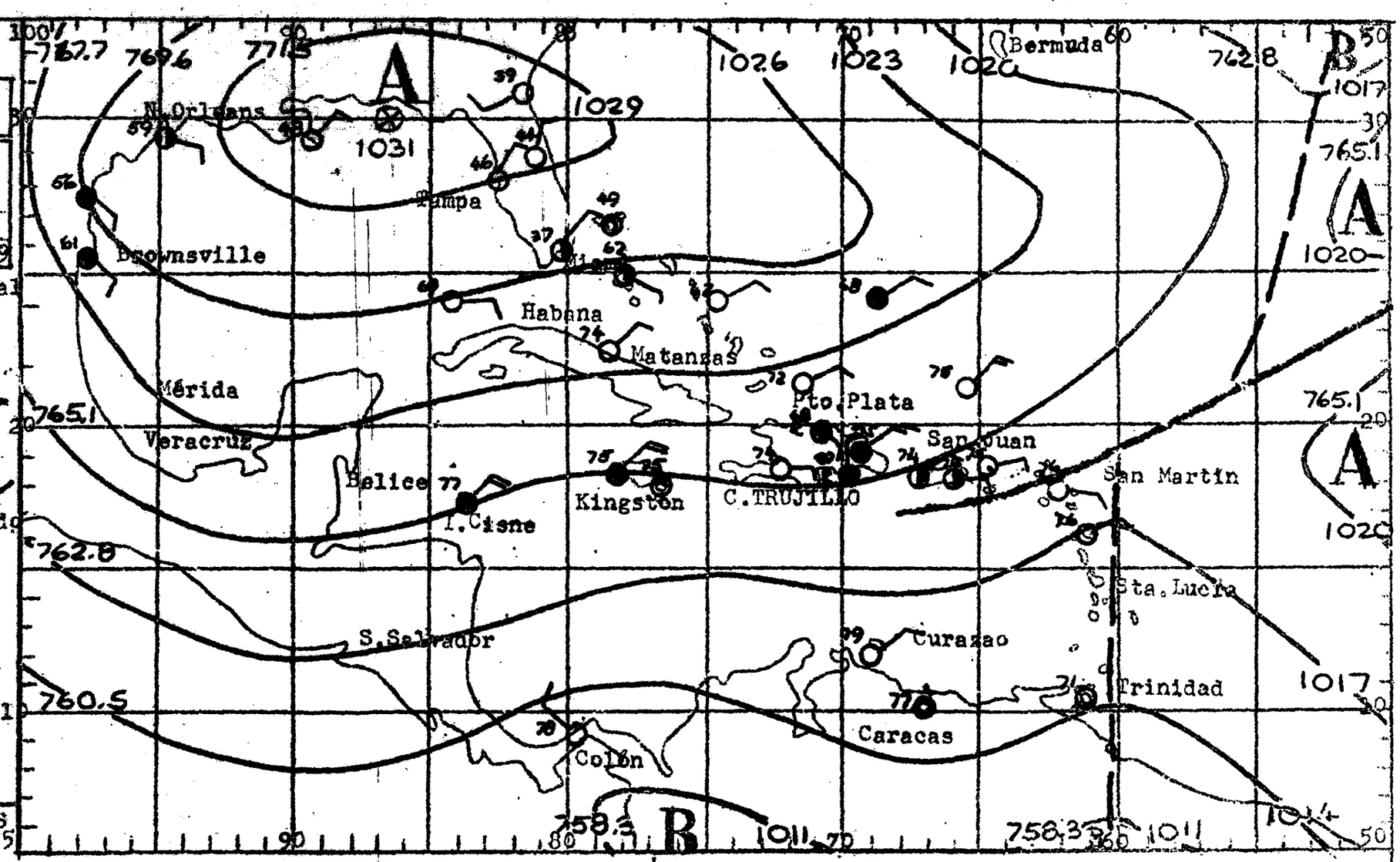

ON SUR Y CIUDAD TRUJILLO (INCLUYE DE SAONA A PENINSULA BARAHONA): SUR DE LA
ILLERA CENTRAL: Nubosidad abundante con algunos aguaceros dispersos mayor-
e en las vecindades de los sistemas orográficos. Vientos moderados a ocas-
almente frescos del N rte con ligeras variaciones al Nordeste.-

ON NOR Y NORDESTE (INCLUYE CABO ENGAÑO A MONTECRISTI): NORTE DE LA CORDILLE-
ENTRAL: Mayormente nublado con algunos aguaceros siendo estos más abundan-
sobre la porción central. Vientos moderados a frescos con ocasionales ráfa-
fuertes, del Este-nordeste y variaciones al Sudeste en la noche.-

CARIBE ORIENTAL: Vientos moderados a ocasionalmente frescos del Este-nordeste tornándose fuertes en ráfagas. Cielo claro en la porción Sur, con aguaceros dispersos en la porción Norte.

AVISO: A las pequeñas embarcaciones a lo largo de la costa Norte y Esta de la Isla de Sto.Domingo, Puerto Rico e Islas Vírgenes deben permanecer en puerto. Oleajes de 4 a 10 pies en la costa norte; de 3 a 7 pies en la costa sur.-

rqb.-

VICIO METEOROLOGICO NACIONAL
BOLETIN DIARIO

SALIDA DE SOL: 06.34
PUESTA DE SOL: 17.44

MAREAS PARA EL DIA 16

	PLEAMAR Hora	BAJAMAR Hora
UJILLO	15.25	04.04
PLATA	01.28-12.57	07.02-18.49

ción de Frentes e Isobaras a
14 de ENERO de 1959 a las
Z:
OLOS CONVENCIONALES:
TES:
Estacionario
do Ocluído
rtropical
S ELEMENTOS:
adas Isobaras
Claro Parcialmente nublado
nublado Lluvias
Neblina Relámpagos
Calma Tronadas
tos Oeste Vientos Este
tro de Baja Presión B
tro de Alta Presión A
tro del Huracán (vientos mos superiores a 120KPH)

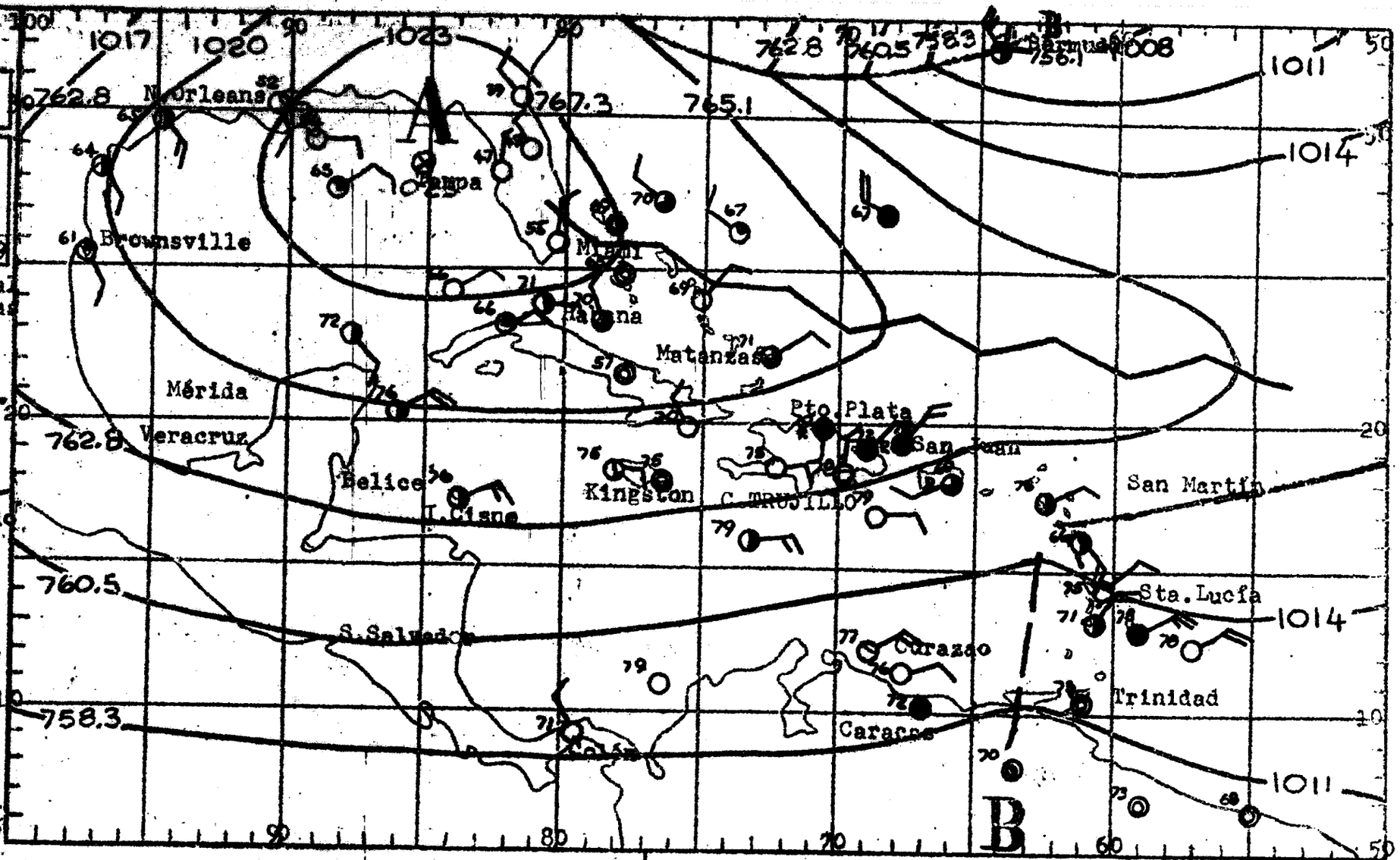

PO PROBABLE PARA LAS PROXIMAS
ORAS:

ON SUR Y CIUDAD TRUJILLO (INCLUYE DE SAONA A PENINSULA BARAHONA): SUR DE LA
ILLERA CENTRAL: Mayormente nublado con aguaceros dispersos principalmente
l interior. Vientos del Este-nordeste suaves a moderados con ráfagas fres-
girando al Norte en la noche.-
ON NOR Y NORDESTE (INCLUYE CABO ENGAÑO A MONTECRISTI): NORTE DE LA CORDILLE
ENTRAL: Nubosidad considerable con aguaceros mayormente sobre las montañas.
tos del Nordeste moderados con ráfagas frescas, tornándose al Este-sudeste
a noche.-

CARIBE ORIENTAL: Vientos del Este-nordeste moderados a frescos. Cielo parcialmente nublado con aguaceros dispersos. Mar moderada a rugosa en la porción Norte y moderada en la porción Sur.-
AVISO: Las pequeñas embarcaciones a lo largo de la costa Norte y Este de la isla de Santo Domingo, Puerto Rico e Islas Vírgenes, deben permanecer en puerto.

rqb.-

VICIO METEOROLOGICO NACIONAL
BOELTIN DIARIO

SALIDA DE SOL: 06.35
PUESTA DE SOL: 17.45

MAREAS PARA EL DIA 17

	PLEAMAR Hora	BAJAMAR Hora
UJILLO	16.00	07.08
PLATA	0230-13.39	0811-2015

ación de Frentes e Isobaras al
15 de ENERO de 1959 a las
Z:
OLOS CONVENCIONALES:
TES:
Estacionario
do Ocluído
rtropical
S ELEMENTOS:
adas Isobaras
laro Parcialmente nublado
ublado Lluvias
eblina Tronadas
alma Relámpagos
tos Oeste Vientos Este
ro de Baja Presión B
ro de Alta Presión A
ro del Huracán (vientos
mos superiores a 120KPH)

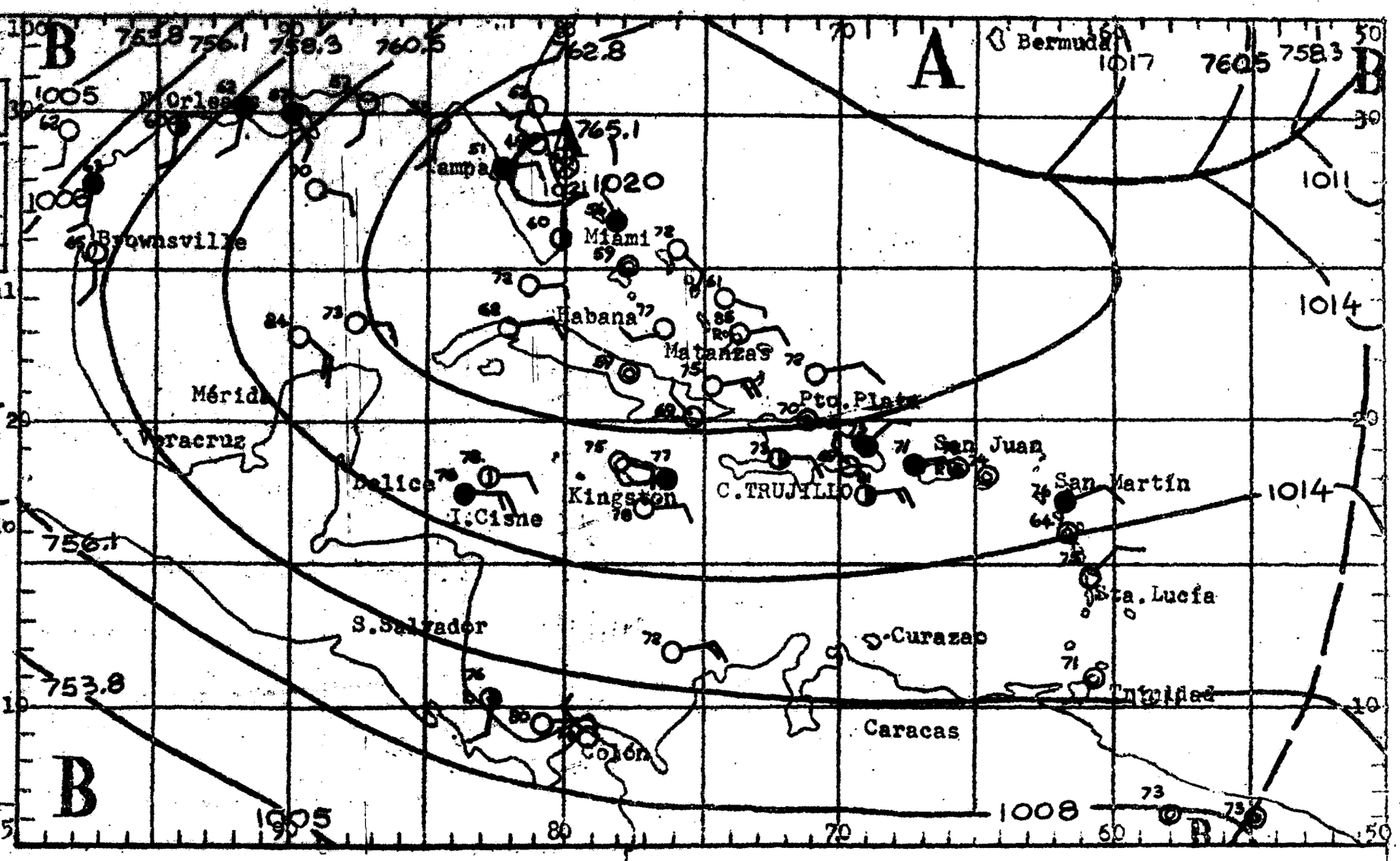

PO PROBABLE PARA LAS PROXIMAS
ORAS:

ON SUR Y CIUDAD TRUJILLO (INCLUYE DE SAONA A PENINSULA BARAHONA): SUR DE LA ILLERA CENTRAL: Parcialmente nublado con aislados aguaceros mayormente so el interior. Vientos del Este-nordeste suaves a moderados, cambiando al e en la noche.-

ION NOR Y NORDESTE (INCLUYE CABO ENGAÑO A MONTECRISTI): NORTE DE LA CORDI A CENTRAL: Mayormente nublado con algunos aguaceros principalmente sobre orción central. Vientos del Este-nordeste de suaves a moderados con algu ráfagas y giros al Sudeste en la noche.-

CARIBE ORIENTAL: Vientos del Este-nordeste suaves a moderados . Tiempo generalmente claro con aislados aguaceros. Mar moderada.-

RVICIO METEOROLOGICO NACIONAL
BOLETIN DIARIO

SALIDA DE SOL: 06.35
PUESTA DE SOL: 17.45

MAREAS PARA EL DIA 18

	PLEAMAR Hora	BAJAMAR Hora
RUJILLO	16.00	07.08
PLATA	0331-14.25	0923-20.58

ación de Frentes e Isobaras al 16 de ENERO de 1959 a las OZ:

BOLOS CONVENCIONALES:

NTES:

Estacionario
ido Ocluído
ertropical

S ELEMENTOS:

adas Isobaras
laro Parcialmente nublado
ublado Lluvias
oblina Tronadas
alma Relámpagos
ntos Oeste Vientos Este
ro de Baja Presión B
ro de Alta Presión A
ro del Huracán (vientos mos superiores a 120KPH)

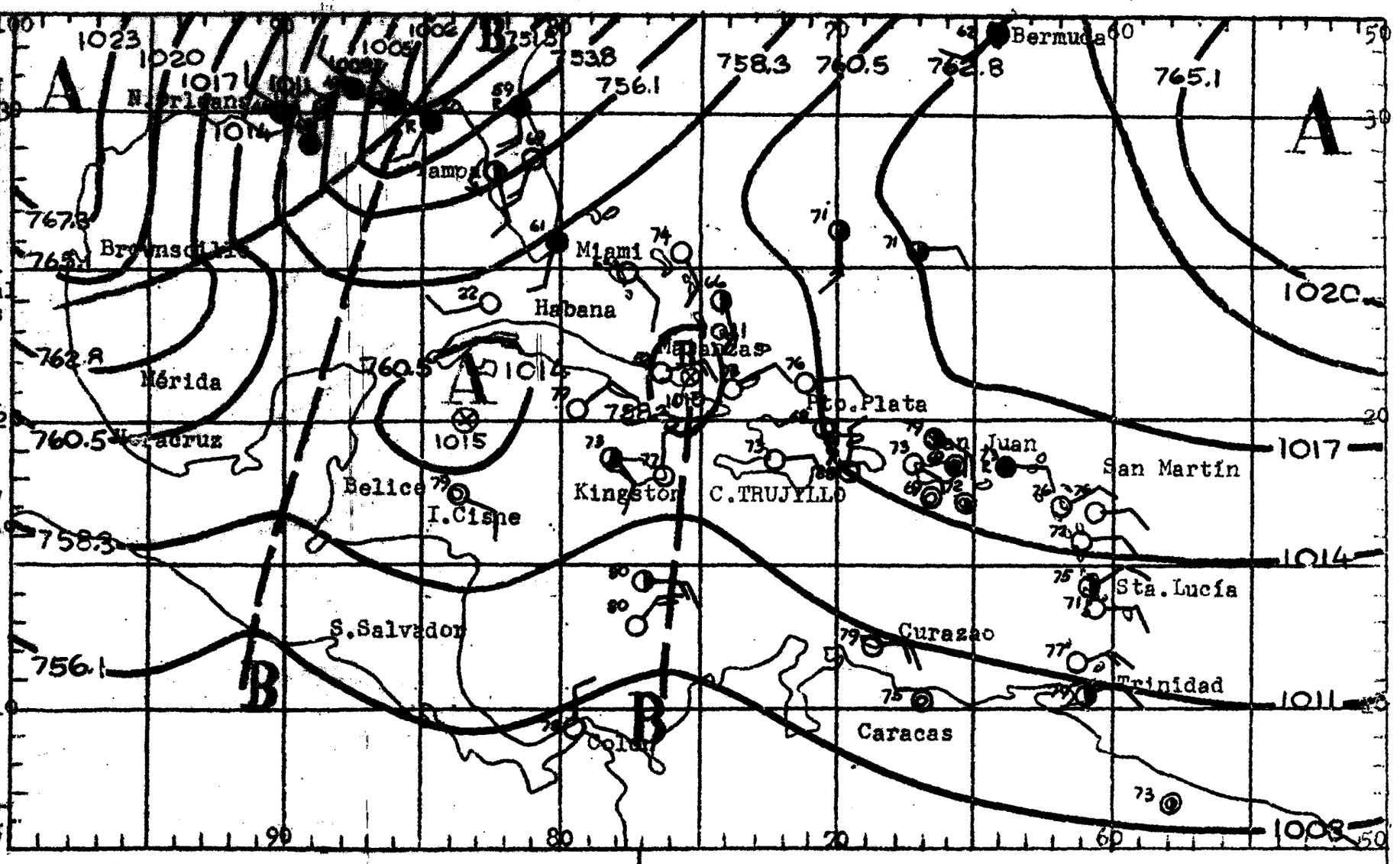

PO PROBABLE PARA LAS PROXIMAS ORAS:

ON SUR Y CIUDAD TRUJILLO (INCLUYE DE SAONA A PENINSULA BARAHONA): SUR DE LA ILLERA CENTRAL: Medio-nublado siendo más nublado en horas de la tarde y du e algunos débiles aguaceros mayormente sobre el interior. Vientos suaves a rados del Norte con variaciones al Sudeste en el día.-

ON NOR Y NORDESTE (INCLUYE CABO ENGAÑO A MONTECRISTI): NORTE DE LA CORDILLE ENTRAL: Nubosidad abundante con algunos aguaceros dispersos mayormente so- la porción Nordeste. Vientos suaves a moderados del Este-nordeste tornándo el Sudeste en horas de la noche.-

CARIBE ORIENTAL: Vientos suaves a moderados del Este. Claro, tornándose medio nublado durante algunos aguaceros mayormente en las vecindades de las Islas. Mar suave a moderada.-

rqb.-

RVICIO METEOROLOGICO NACIONAL
BOLETIN DIARIO

SALIDA DE SOL: 06.35
PUESTA DE SOL: 17.46

MAREAS PARA EL DIA 19

	PLEAMAR Hora	BAJAMAR Hora
RUJILLO	17.12	09.36
PPLATA	04.27-15.13	10.34-21.41

ación de Frentes e Isobaras al 17 de ENERO de 1959 a las OZ:

BOLOS CONVENCIONALES:

NTES:

Estacionario
ido Ocluído
rtropical

OS ELEMENTOS:

uadas — Isobaras
Claro — Parcialmente nublado
ublado — Lluvias
Neblina — Tronadas
Calma — Relámpagos
ntos Oeste — Vientos Este
tro de Baja Presión B
tro de Alta Presión A
tro del Huracán (vientos imos superiores a 120KPH)

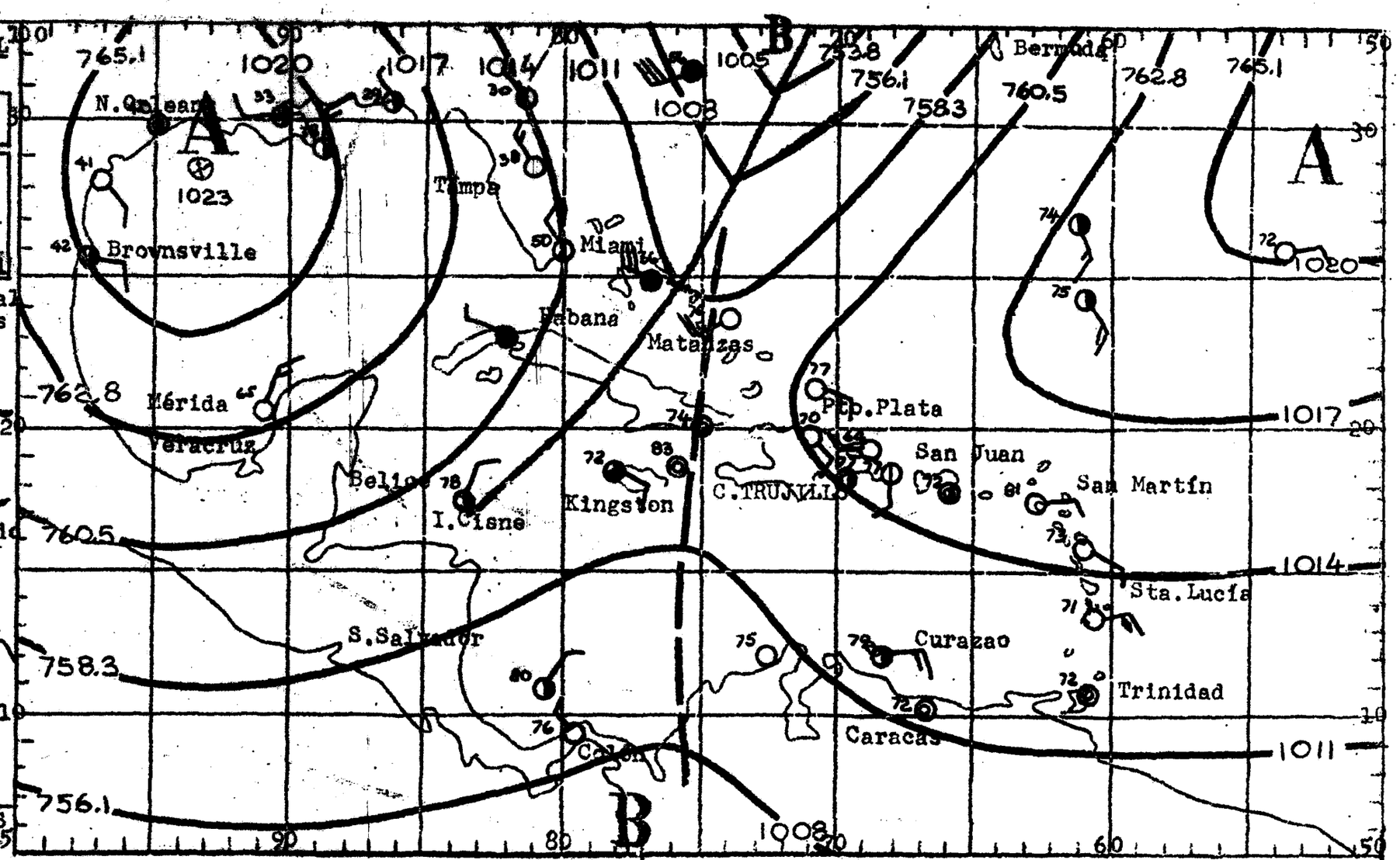

MPO PROBABLE PARA LAS PROXIMAS HORAS:

ION SUR Y CIUDAD TRUJILLO (INCLUYE DE SAONA A PENINSULA BARAHONA): SUR DE LA DILLERA CENTRAL: Nubosidad abundante con aguaceros dispersos mayormente so- la porción occidental. Vientos suaves a moderados del Sudeste cambiando a eros del Norte en la noche.-

ION NOR Y NORDESTE (INCLUYE CABO ENGAÑO A MONTECRISTI): NORTE DE LA CORDILLE CENTRAL: Medio nublado con aguaceros aislados mayormente sobre la porción Oeste. Vientos suaves a moderados del Este cambiando a ligeros del Sudeste la noche.-

CARIBE ORIENTAL: Vientos moderados a ocasionalmente frescos del Este-sudeste. Mayormente claro, excepto durante algunos aguaceros principalmente sobre la porción Oeste-central. Mar moderada.-

rqb.-

..VICIO METEOROLOGICO NACIONAL
BOLETIN CIARIO

SALIDA DE SOL: 06.35
PUESTA DE SOL: 17.46

MAREAS PARA EL DIA 20

	PLEAMAR Hora	BAJAMAR Hora
TRUJILLO	17.46	10.00
O. PLATA	05.18-1601	11.35-2224

:uación de Frentes e Isobaras al 18 de ENERO de 1959 a las OZ:

BOLOS CONVENCIONALES:

NTES:

.o — Estacionario
.ido — Ocluído
ertropical

OS ELEMENTOS:

uadas — Isobaras
Claro — Parcialmente nublado
Nublado — Lluvias
Neblina — Tronadas
Calma — Relámpagos
ntos Oeste — Vientos Este
tro de Baja Presión B
tro de Alta Presión A
tro del Huracán (vientos imos superiores a 120KPH)

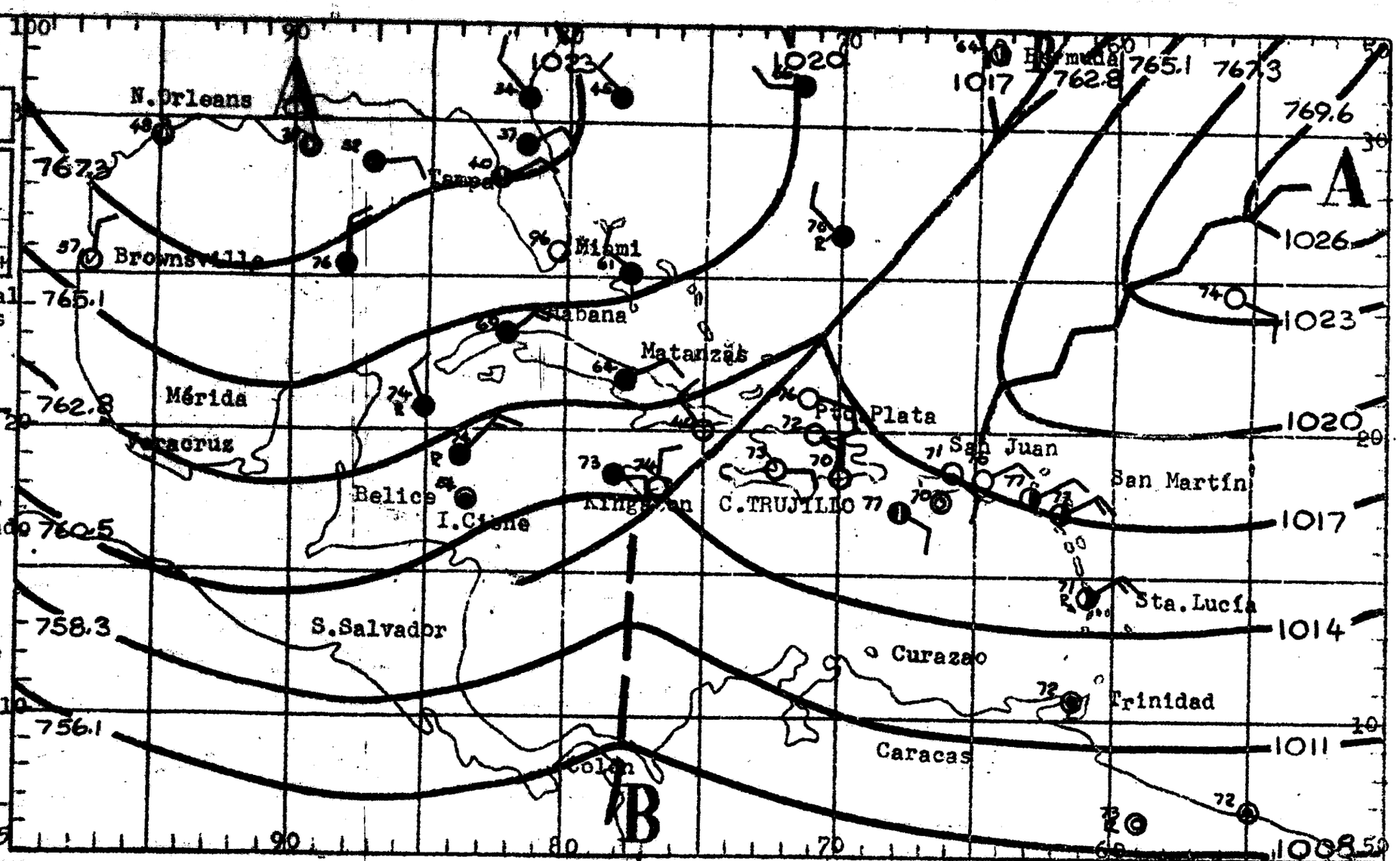

MPO PROBABLE PARA LAS PROXIMAS HORAS:

ION SUR Y CIUDAD TRUJILLO (INCLUYE DE SAONA A PENINSULA BARAHONA): SUR DE LA DILLERA CENTRAL: Medio nublado siendo más nublado durante algunos aguaceros ersos. Vientos suaves a moderados del Sudeste tornándose del Norte en la he.-

ION NOR Y NORDESTE (INCLUYE CABO ENGAÑO A MONTECRISTI): NORTE DE LA CORDILLE CENTRAL: Nublado con algunos aguaceros mayormente sobre las vecindades de costas. Vientos suaves a moderados del Este-nordeste siendo del Sudeste en noche.-

CARIBE ORIENTAL: Vientos moderados a frescos en ráfagas del Este y Sudeste . Cielo ocasionalmente nublado con ligeros aguaceros en las vecindades de Puerto Rico, principalmente durante el día. Considerable nubosidad con moderados a fuertes aguaceros en las vecindades y al Sudeste de la Isla de Santo Domingo. En el resto del área claro con pocos y ligeros aguaceros.-

rqb.-

RVICIO METEROLOGICO NACIONAL

BOLETIN DIARIO

SALIDA DE SOL: 06.35
PUESTA DE SOL: 17.47

MARAS PARA EL DIA 21

	PLEAMAR Hora	BAJAMAR Hora
RUJILLO	18.27	10.23
PLATA	06.02-16.50	12.27-23.08

ación de Frentes e Isobaras al 19 de E N E R O de 1958 a las 0Z:

BOLOS CONVENCIONALES:

NTES:

Estacionario
do Ocluído
rtropical

OS ELEMENTOS:

adas Isobaras
Claro Parcialmente nublado
Nublado Lluvias
Neblina Tronadas
Calma Relámpagos
tos Oeste Vientos Este
ro de Baja Presión B
ro de Alta Presión A
ro del Huracán (vientos nos superiores a 120 KPH)

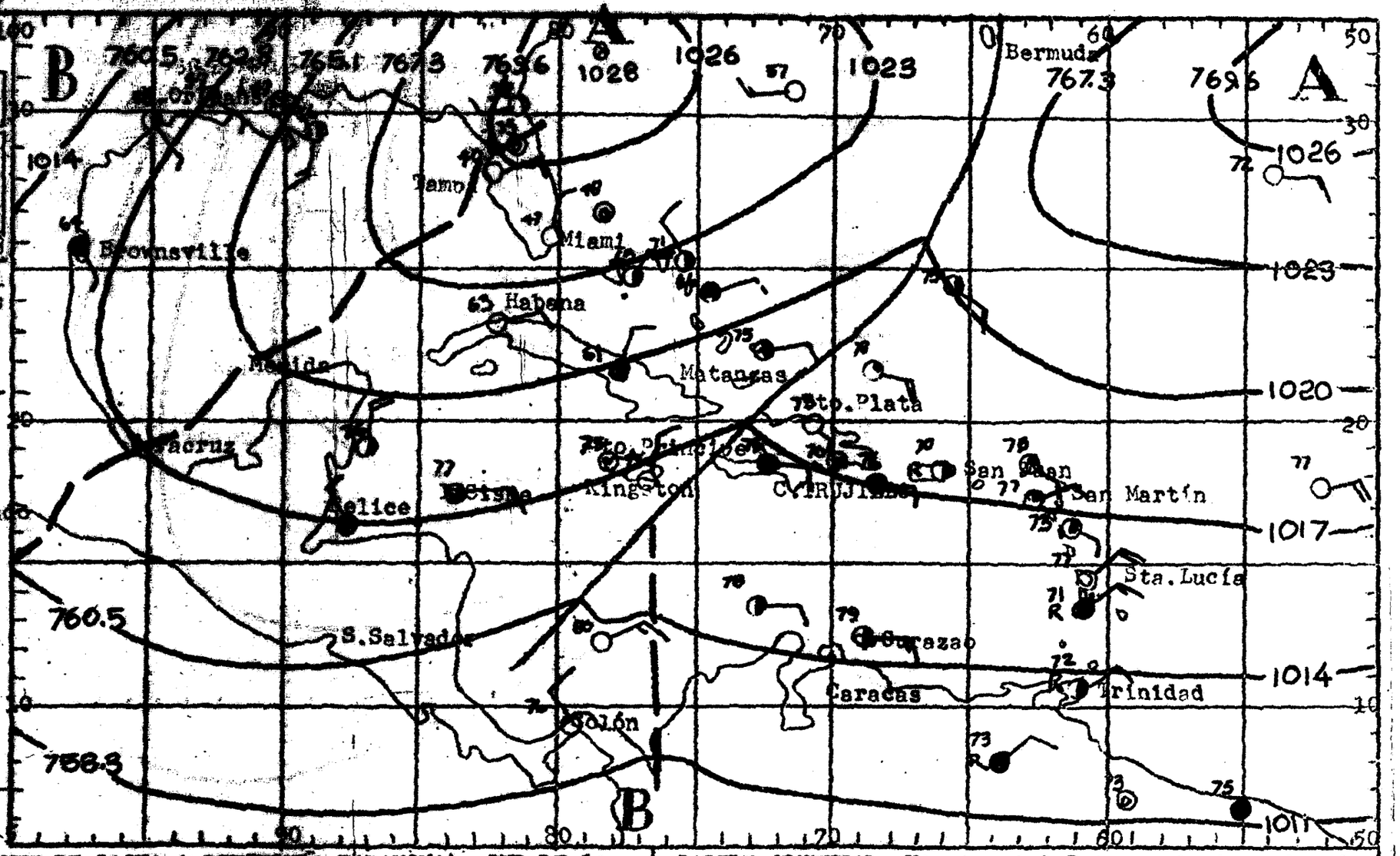

POO PROBABLE PARA LAS PROXIMAS HORAS:

ON SUR Y CIUDAD TRUJILLO (INCLUYE DE SAONA A PENINSULA BARAHONA): SUR DE LA TILLERA CENTRAL: Bastante nuboso con algunos aguaceros mayormente hacia el - rior. Vientos del Sudeste de suaves a moderados, tornándose al Norte en la e.

ON NOR Y NORDESTE (INCLUYE CABO ENGAÑO A MONTECRISTI): NORTE DE LA CORDILLE ENTRAL: Nublado con aguaceros dispersos más numerosos sobre las montañas. tos del Este-nordeste moderados, cambiando al Este-sudeste en la noche.-

CARIBE ORIENTAL: Vientos del Este-nordeste moderados a frescos. Mayormente claro con pocos y aislados aguaceros.- Mar moderada.-

Ubiera./

ERVICIO METEOROLOGICO NACIONAL

BOLETIN DIARIO

SALIDA DE SOL: 06.35

PUESTA DE SOL: 17.48

MAREAS PARA EL DIA 22

	PLEAMAR Hora	BAJAMAR Hora
RUJILLO	19.11	10.23
PLATA	06.44-17.39	13.09-23.51

ación de Frentes e Isobaras al 20 de E N E R O de 1958 a las OZ:

BOLOS CONVENCIONALES:

NTES:

Estacionario

ido Ocluído

ertronical

OS ELEMENTOS:

adas Isobaras

Claro Parcialmente nublado

Nublado Lluvias

Neblina Tronadas

Calma Relámpagos

ntos Oeste Vientos Este

tro de Baja Presión B

tro de Alta Presión A

tro del Huracán (vientos imos superiores a 120 KPH)

MPO PROBABLE PARA LAS PROXIMAS HORAS:

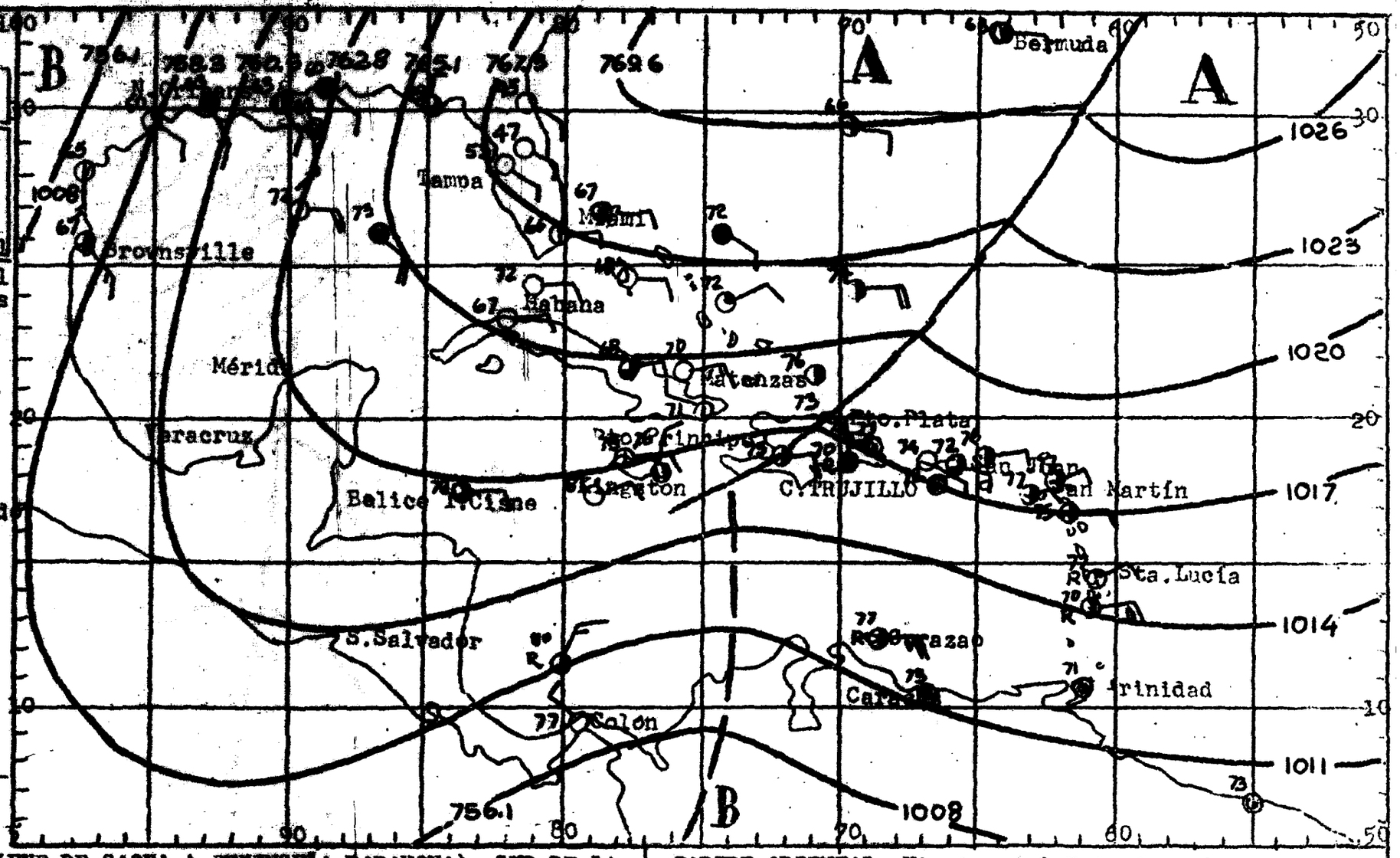

ION SUR Y CIUDAD TRUJILLO (INCLUYE DE SAONA A PENINSULA BARAHONA): SUR DE LA DILLERA CENTRAL: Medio nublado, con aguaceros más frecuentes hacia el inte- r. Vientos del Este-sudeste, suaves a moderados en el día y del Norte en la he.-

ION NOR Y NORDESTE (INCLUYE CABO ENGAÑO A MONTECRISTI): NORTE DE LA CORDILLE CENTRAL: Mayormente nublado con algunos aguaceros principalmente hacia las - ñas. Vientos moderados del Este-nordeste, girando al Sudeste en la noche. gas ocasionales.-

CARIBE ORIENTAL: Vientos del Este de moderados a frescos con algunas ráfagas. Aguaceros dispersos mayormente en las porciones Central y Oeste .- Mar moderada.-

Ubiera./

RVICIO METEOROLOGICO NACIONAL

BOLETIN DIARIO

SALIDA DE SOL: 06.35
PUESTA DE SOL: 17.49

MAREAS PARA EL DIA 24

	PLEAMAR Hora	BAJAMAR Hora
RUJILLO	20.32	11.16
. PLATA	07.58-19.12	00.23-14.16

ación de Frentes e Isobaras al
21 de E N E R O de 1959 a las
Z:

BOLOS CONVENCIONALES:

NTES:

Estacionario
do Ocluído
ertropical

OS ELEMENTOS:

adas Isobara
Claro Parcialmente nublado
Nublado Lluvias
Neblina Tronadas
Calma Relámpagos
ntos Oeste Vientos Este
tro de Baja Presión B
tro de Alta Presión A
tro del Huracán (vientos
imos superiores a 120 KPH)

MPO PROBABLE PARA LAS PROXIMAS
HORAS:

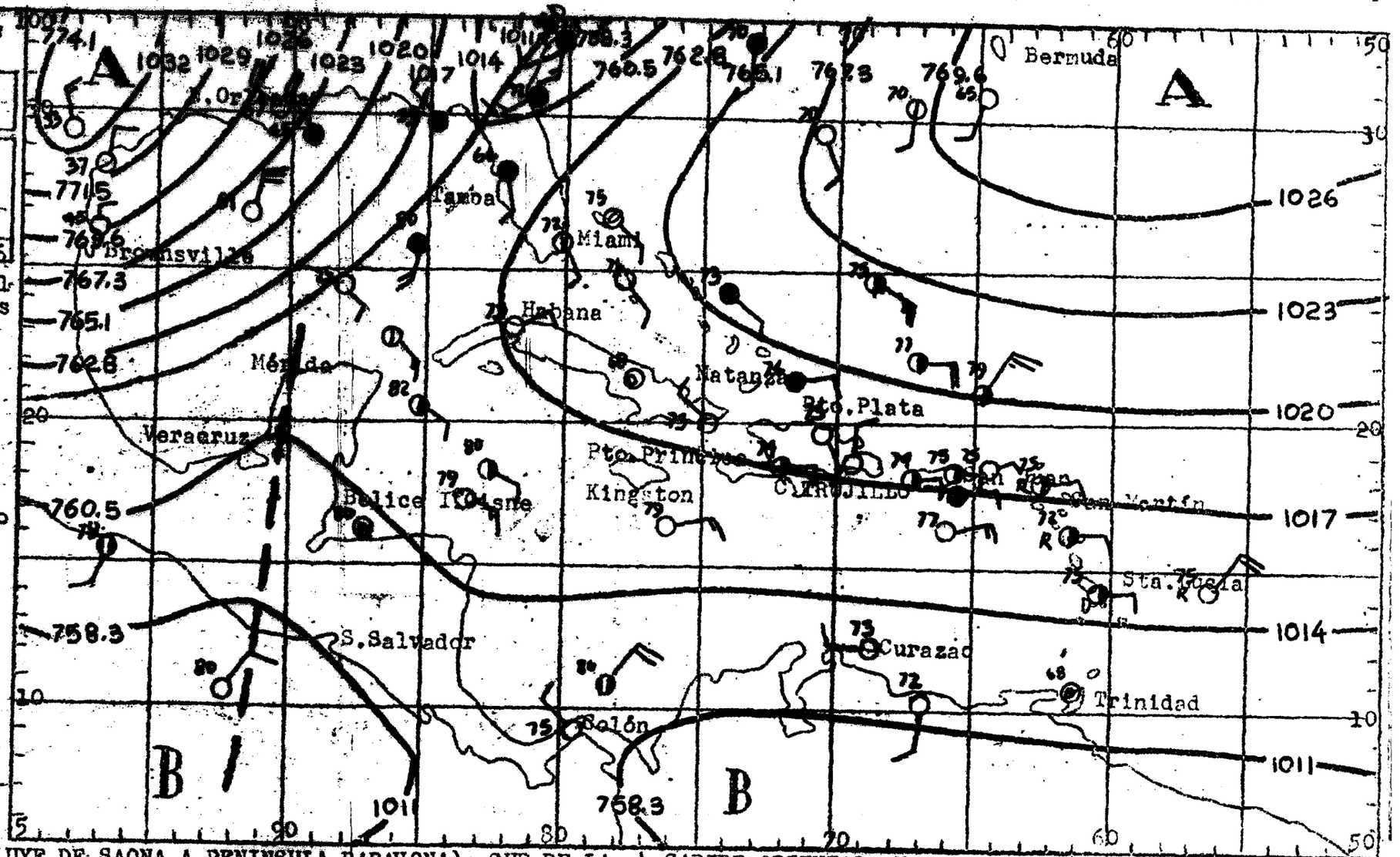

ION SUR Y CIUDAD TRUJILLO (INCLUYE DE SAONA A PENINSULA BARAHONA): SUR DE LA DILLERA CENTRAL: Nubosidad variable aumentando durante algunos aguaceros dis os. Vientos suaves a moderados del Sudeste, tornándose frescos en ráfagas, - biando a ligeros del Norte en la noche.-

ION NOR Y NORDESTE (INCLUYE CABO ENGAÑO A MONTECRISTI): NORTE DE LA CORDILLE ENTRAL: Medio nublado con aguaceros aislados mayormente sobre la porción -- ental. Vientos suaves a moderados del Este, tornándose frescos en ráfagas, - biando a ligeros del Sudeste en la noche.-

CARIBE ORIENTAL: Vientos frescos a localmente fuertes del Este. Nubosidad variable con aguaceros aislados.- Mar rugosa.-

Ubiera./

RVICIO METEOROLOGICO NACIONAL

BOLETIN DIARIO

SALIDA DE SOL: 06.35

PUESTA DE SOL: 17.49

MAREAS PARA EL DIA 24

	PLEAMAR Hora	BAJAMAR Hora
RUJILLO	20.32	11.16
. PLATA	07.58-19.12	00.23-14.16

ación de Frentes e Isobaras al 2[illegible] de E N E R O de 1959 a las Z:

OLOS CONVENCIONALES:

NTES:

Estacionario

do Ocluído

ertropical

OS ELEMENTOS:

uadas Isobara

Claro Parcialmente nublado

Nublado Lluvias

Neblina Tronadas

Calma Relámpagos

ntos Oeste Vientos Este

tro de Baja Presión B

tro de Alta Presión A

tro del Huracán (vientos imos superiores a 120 KPH)

PO PROBABLE PARA LAS PROXIMAS HORAS:

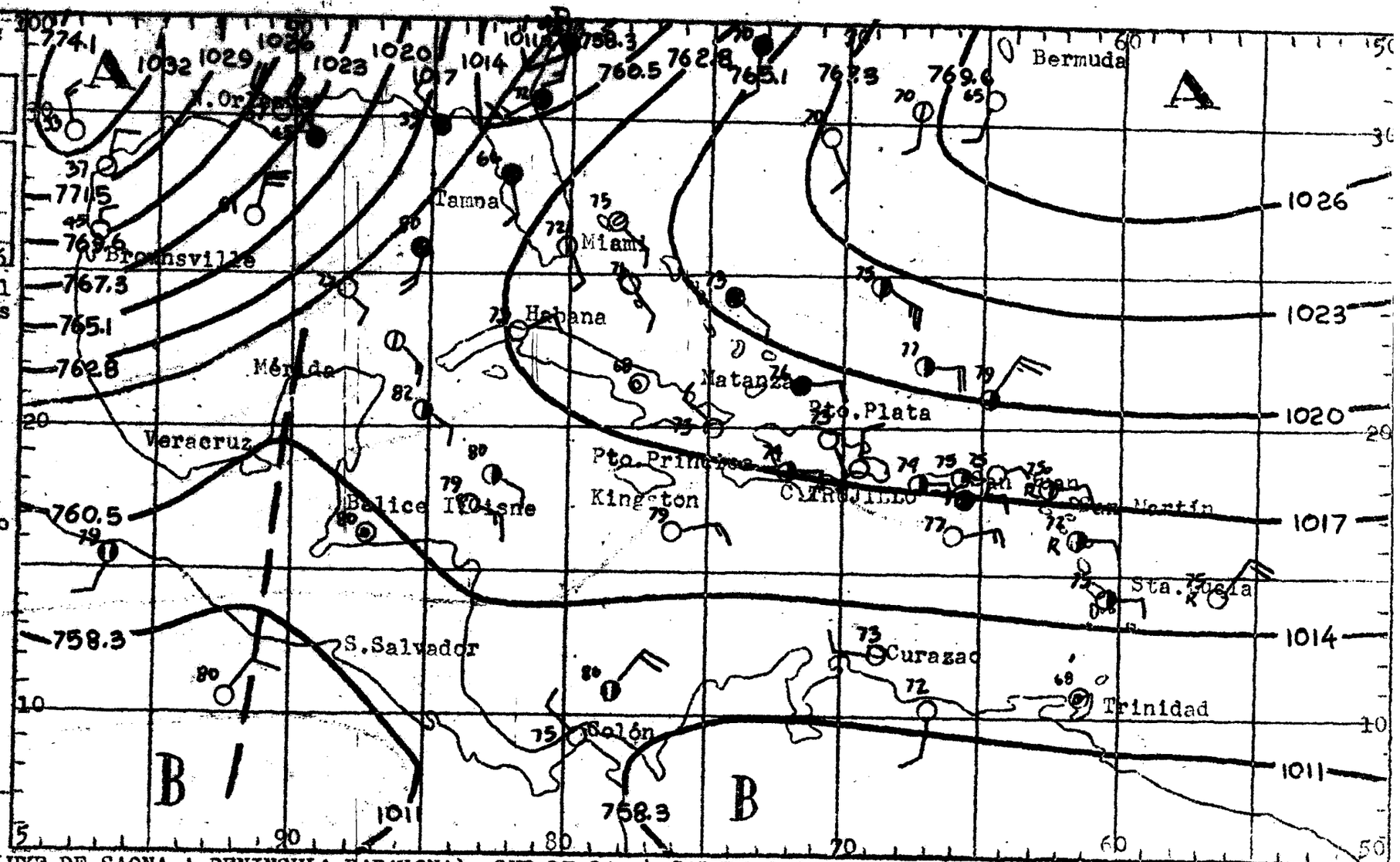

ION SUR Y CIUDAD TRUJILLO (INCLUYE DE SAONA A PENINSULA BARAHONA): SUR DE LA DILLERA CENTRAL: Nubosidad variable aumentando durante algunos aguaceros dis sos. Vientos suaves a moderados del Sudeste, tornándose frescos en ráfagas, - biando a ligeros del Norte en la noche.-

ION NOR Y NORDESTE (INCLUYE CABO ENGAÑO A MONTECRISTI): NORTE DE LA CORDILLE CENTRAL: Medio nublado con aguaceros aislados mayormente sobre la porción -- ntal. Vientos suaves a moderados del Este, tornándose frescos en ráfagas, - biando a ligeros del Sudeste en la noche.-

CARIBE ORIENTAL: Vientos frescos a localmente fuertes del Este. Nubosidad variable con aguaceros aislados.- Mar rugosa.-

Ubiera.

ICIO METEOROLOGICO NACIONAL

BOLETIN DIARIO

SALIDA DE SOL: 06.35

PUESTA DE SOL: 17.50

MAREAS PARA EL DIA 25

	PLEAMAR Hora	BAJAMAR Hora
UJILLO	21.36	11.54
PLATA	08.32-20.01	01.17-14.48

ación de Frentes e Isobaras al
23 de E N E R O de 1959 a las
Z:

OLOS CONVENCIONALES:

TES:

Estacionario

do Ocluído

rtropical

S ELEMENTOS:

adas Isobaras

laro Parcialmente nublado

ublado Lluvias

eblina Tronadas

alma Relámpagos

tos Oeste Vientos Este

ro de Baja Presión B

ro de Alta Presión A

ro del Huracán (vientos
nos superiores a 120 KPH)

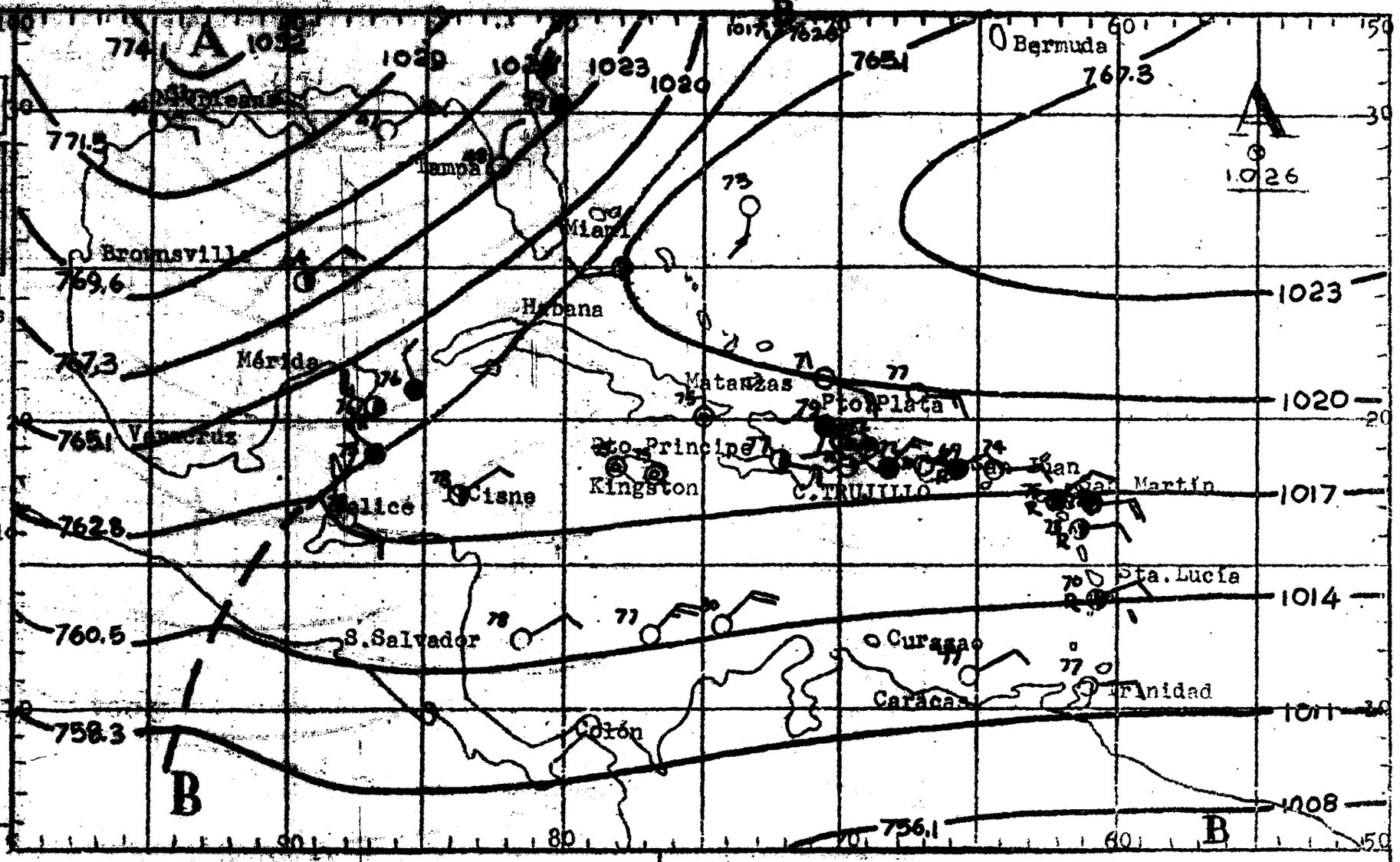

PO PROBABLE PARA LAS PROXIMAS
HORAS:

ON SUR Y CIUDAD TRUJILLO (INCLUYE DE SAONA A PENINSULA BARAHONA): SUR DE LA
ILLERA CENTRAL: Medio nublado, tornándose más nublado en ocasiones con algu-
aguaceros mayormente hacia el interior durante la tarde y al anochecer cerca
s costas. Vientos suaves a moderados tornándose ocasionalmente frescos del
-sudeste y flojos del Norte en la noche.-

ON NOR Y NORDESTE (INCLUYE CABO ENGAÑO A MONTECRISTI): NORTE DE LA CORDILLE
NTRAL: Mayormente nublado con aguaceros, más abundantes sobre la porción -
ste. Vientos moderados a frescos del Este.-

CARIBE ORIENTAL: Vientos frescos a localmente fuertes del Este. Parcialmente nublado con aguaceros - dispersos .-

El aviso a las pequeñas embarcaciones de no aventurarse mar afuera a lo largo de las costas de Santo Domingo, Puerto Rico e Islas Vírgenes sigue en efecto.-

Ubiera./

RVICIO METEOROLOGICO NACIONAL

BOLETIN DIARIO

SALIDA DE SOL: 06.34

PUESTA DE SOL: 17.50

MAREAS PARA EL DIA 26

	PLEAMAR Hora	BAJAMAR Hora
RUJILLO	22.37	12.40
. PLATA	09.06-20.54	02.04-1558

ación de Frentes e Isobaras al
24 de E N E R O de 1959 a las
Z:

OLOS CONVENCIONALES:

TES:

Estacionario
do Ocluído
rtropical

S ELEMENTOS:

ndas Isobaras
laro Parcialmente nublado
ublado Lluvias
eblina Tronadas
alma Relámpagos
tos Oeste Vientos Este
ro de Baja Presión B
ro de Alta Presión A
ro del Huracán (vientos
nos superiores a 120 KPH)

PO PROBABLE PARA LAS PROXIMAS
HORAS:

ON SUR Y CIUDAD TRUJILLO (INCLUYE DE SAONA A PENINSULA BARAHONA): SUR DE LA
ILLERA CENTRAL: Nubosidad variable con algunos aguaceros aislados principal-
e en el interior. Vientos del Este-sudeste suaves a moderados tornándose del
e en la noche.-

ON NOR Y NORDESTE (INCLUYE CABO ENGAÑO A MONTECRISTI): NORTE DE LA CORDILLE
ENTRAL: Parcialmente nublado con débiles aguaceros dispersos sobre las mon-
s. Vientos del Este-nordeste suaves a moderados siendo del Sudeste en la no-

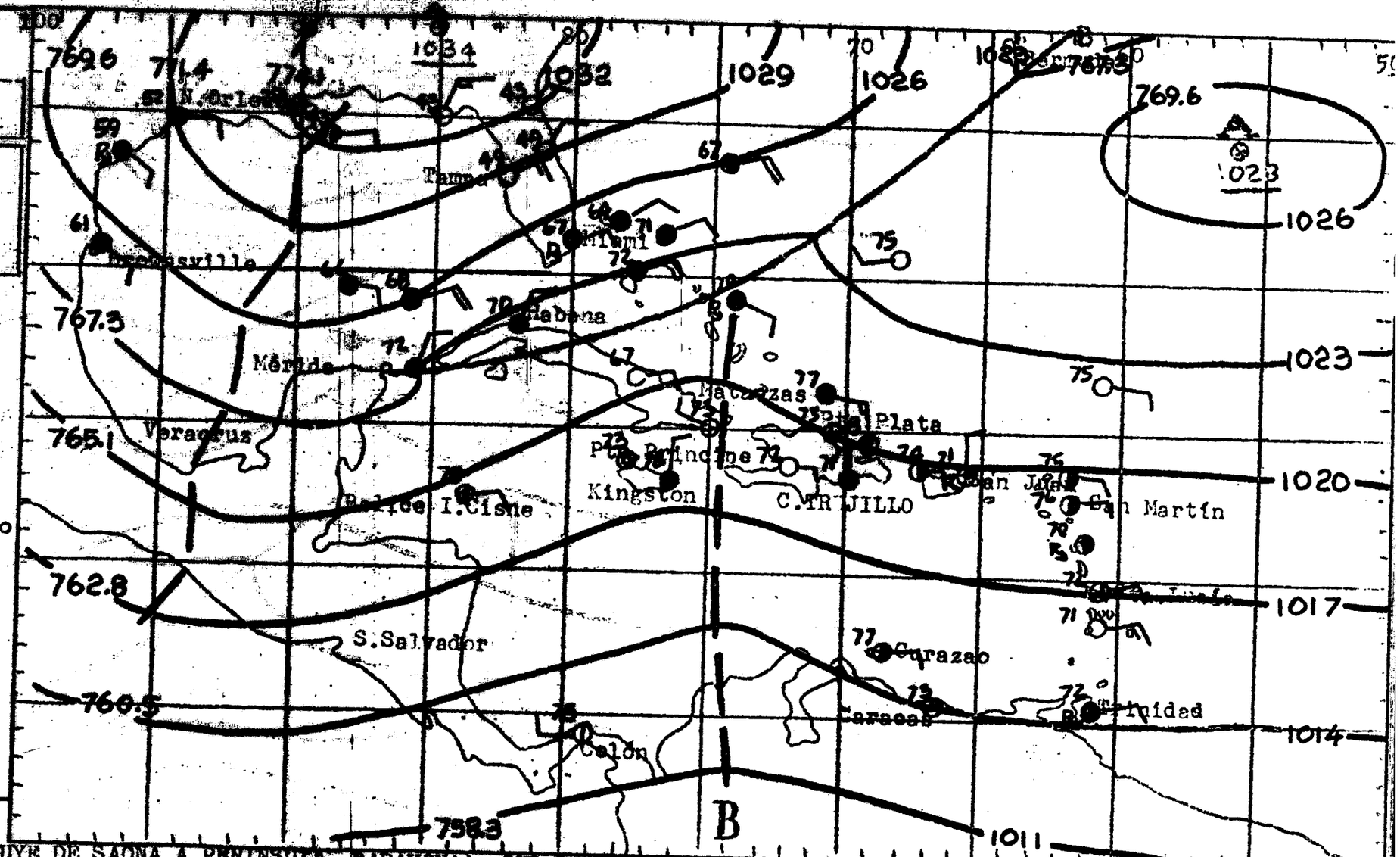

CARIBE ORIENTAL: Vientos moderados a localmente frescos del Este. Claro, excepto durante algunos aguaceros.- Mar moderada.-

Ubiera./

VICIO METEOROLOGICO NACIONAL

BOLETIN DIARIO

SALIDA DE SOL: 06.34

PUESTA DE SOL: 17.51

MAREAS PARA EL DIA 27

	PLEAMAR Hora	BAJAMAR Hora
UJILLO	23.50	13.29
PLATA	09.43-21.50	02.52-15.58

ación de Frentes e Isobaras al 25 de E N E R O de 1958 a las Z:

OLOS CONVENCIONALES:

TES:

Estacionario

do Ocluído

rtropical

S ELEMENTOS:

ádas Isobaras

laro Parcialmente nublado

ublado Lluvias

eblina Tronadas

alma Relámpagos

tos Oeste Vientos Este

ro de Baja Presión B

ro de Alta Presión A

ro del Huracán (vientos mos superiores a 120 KPH)

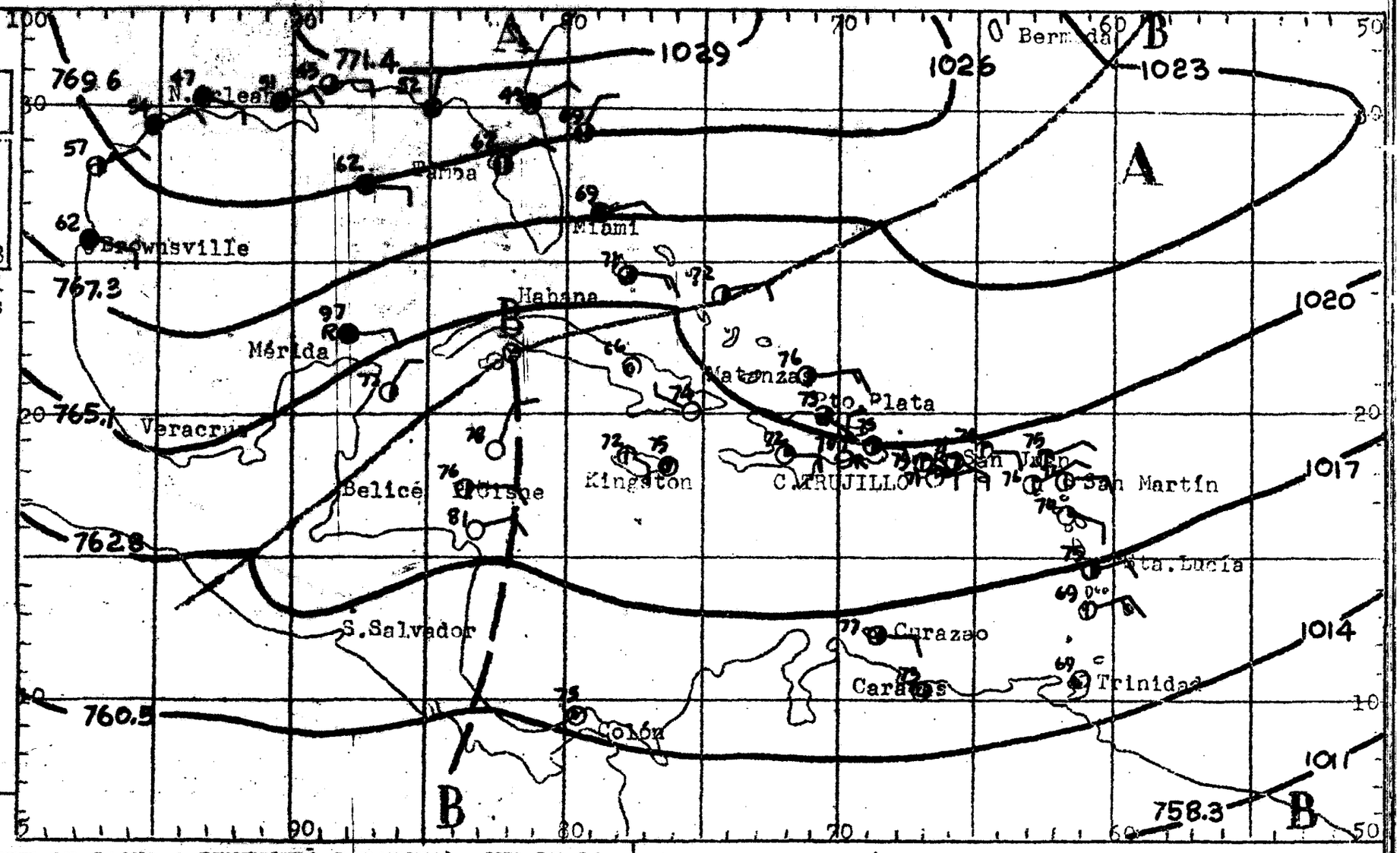

PO PROBABLE PARA LAS PROXIMAS HORAS:

ON SUR Y CIUDAD TRUJILLO (INCLUYE DE SAONA A PENINSULA BARAHONA): SUR DE LA ILLERA CENTRAL: Nubosidad variable, con algunos aguaceros en su mayoría so- el interior. Vientos del Sudeste de suaves a moderados en el día y del Nor- n la noche.-

ON NOR Y NORDESTE (INCLUYE CABO ENGAÑO A MONTECRISTI): NORTE DE LA CORDILLE ENTRAL: Medio nublado, tornándose más nublado durante algunos aguaceros, -- cialmente sobre la porción Nordeste. Vientos del Este-nordeste suaves a mo dos, tornándose del Sudeste en la noche.-

CARIBE ORIENTAL: Vientos del Este, moderados. Tiempo generalmente claro, excepto durante aguaceros aisla- dos.- Mar moderada.-

Ubiera./

VICIO METEOROLOGICO NACIONAL

BOLETIN DIARIO

SALIDA DE SOL: 06.34

PUESTA DE SOL: 17.51

MAREAS PARA EL DIA 28

	PLEAMAR Hora	BAJAMAR Hora
UJILLO	13.05	01.25
PLATA	10.22-22.50	03.43-16.37

ación de Frentes e Isobaras al 26 de E N E R O de 1959 a las Z:

CLOS CONVENCIONALES:

TES:

Estacionario

do Ocluído

rtropical

S ELEMENTOS:

adas Isobaras

laro Parcialmente nublado

ublado Lluvias

eblina Tronadas

alma Relámpagos

ntos Oeste Vientos Este

ro de Baja Presión B

ro de Alta Presión A

ro del Huracán (vientos nos superiores a 120 KPH)

PO PROBABLE PARA LAS PROXIMAS HORAS:

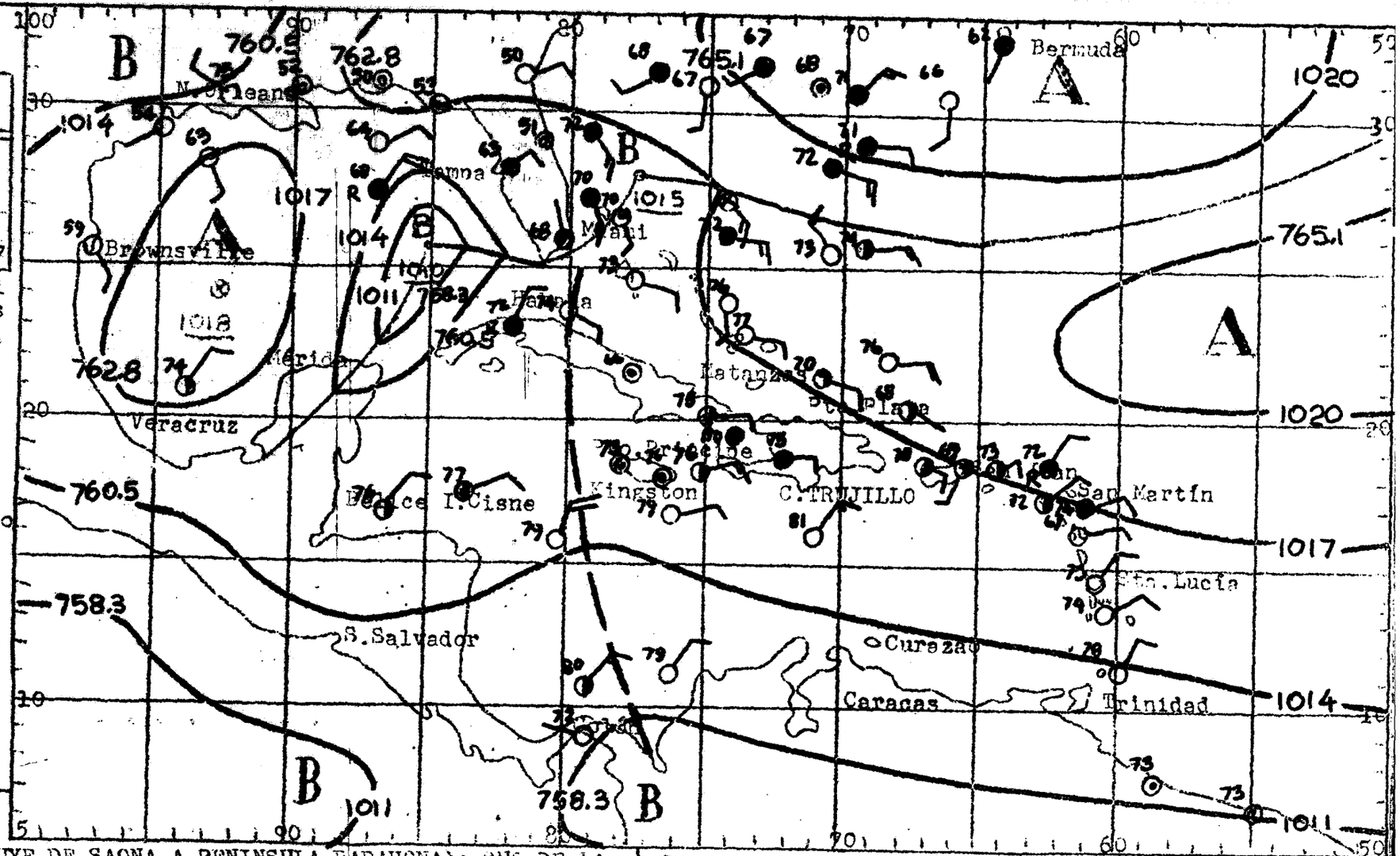

ON SUR Y CIUDAD TRUJILLO (INCLUYE DE SAONA A PENINSULA BARAHONA): SUR DE LA DILLERA CENTRAL: Nubosidad escasa con aumento gradual hacia y después del me día y durante algunos ligeros aguaceros mayormente sobre el interior. Vien- suaves a moderados del Sudeste en el día siendo débiles del Norte en la no-

ON NOR Y NORDESTE (INCLUYE CABO ENGAÑO A MONTECRISTI): NORTE DE LA CORDILLE ENTRAL: Medio nublado con algunos aguaceros mayormente sobre los sistemas - ráficos. Vientos suaves a moderados del Este, tornándose débiles del Sudes- n la noche.-

CARIBE ORIENTAL: Vientos moderados del Este. Mayormen te claro con aislados aguaceros.- Mar moderada.-

Ubiera.

RVICIO METEOROLOGICO NACIONAL

BOLETIN DIARIO

SALIDA DE SOL: 06.34

PUESTA DE SOL: 17.52

MAREAS PARA EL DIA 29

	PLEAMAR Hora	BAJAMAR Hora
RUJILLO	13.38	02.14
. PLATA	11.03-23.53	03.43-16.37

uación de Frentes e Isobaras al 27 de E N E R O de 1959 a las OZ:

ROLOS CONVENCIONALES:

NTES:

o — Estacionario

ido — Ocluído

ertropical

OS ELEMENTOS:

uadas — Isobaras

Claro — Parcialmente nublado

Nublado — Lluvias

Neblina — Tronadas

Calma — Relámpagos

ntos Oeste — Vientos Este

ntro de Baja Presión B

ntro de Alta Presión A

ntro del Huracán (vientos imos superiores a 120 KPH)

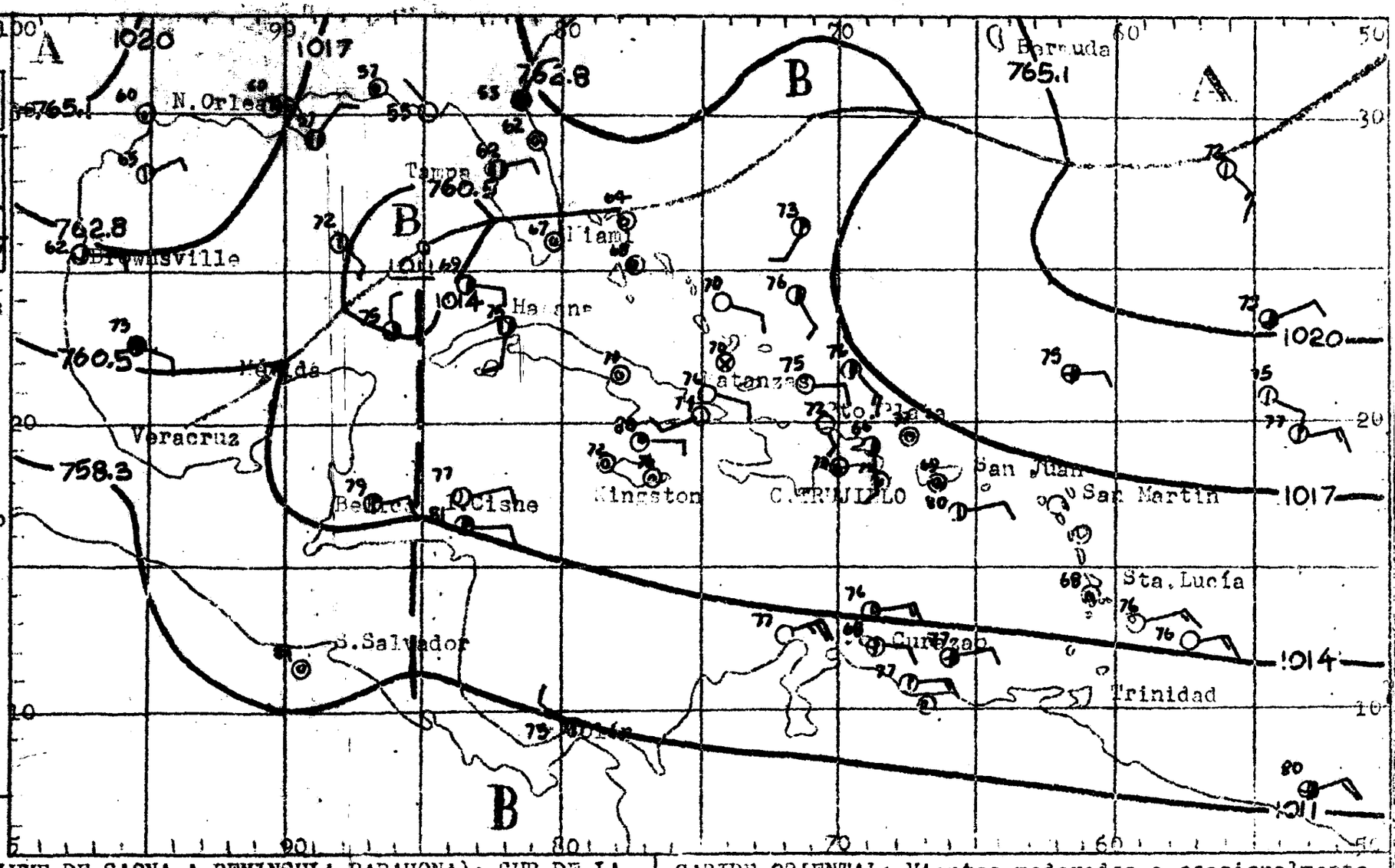

MPO PROBABLE PARA LAS PROXIMAS HORAS:

ION SUR Y CIUDAD TRUJILLO (INCLUYE DE SAONA A PENINSULA BARAHONA): SUR DE LA DILLERA CENTRAL: Medio nublado con algunos aguaceros aislados. Vientos sua- a moderados del Sudeste cambiando a ligeros del Norte en la noche.-

ION NOR Y NORDESTE (INCLUYE CABO ENGAÑO A MONTECRISTI): NORTE DE LA CORDILLE CENTRAL: Nubosidad variable con algunos ligeros aguaceros. Vientos suaves a erados del Este, cambiando a ligeros del Sudeste en la noche.-

CARIBE ORIENTAL: Vientos moderados a ocasionalmente frescos del Este. Parcialmente nublado con algunos aguaceros.- Mar moderada.-

Ubiera.

RVICIO METEOROLOGICO NACIONAL

BOLETIN DIARIO

SALIDA DE SOL: 06.34
PUESTA DE SOL: 17.53

MAREAS PARA EL DIA 30

	PLEAMAR Hora	BAJAMAR Hora
UJILLO	14.08	03.16
PLATA	11.46	05.41-18.11

ución de Frentes e Isobaras al 28 de E N E R O de 1959 a las OZ:

OLOS CONVENCIONALES:

TES:

Estacionario
do Ocluído
rtropical

S ELEMENTOS:

adas Isobaras
laro Parcialmente nublado
ublado Lluvias
eblina Tronadas
alma Relámpagos
tos Oeste Vientos Este
tro de Baja Presión B
tro de Alta Presión A
tro del Huracán (vientos mos superiores a 120 KPH)

PO PROBABLE PARA LAS PROXIMAS HORAS:

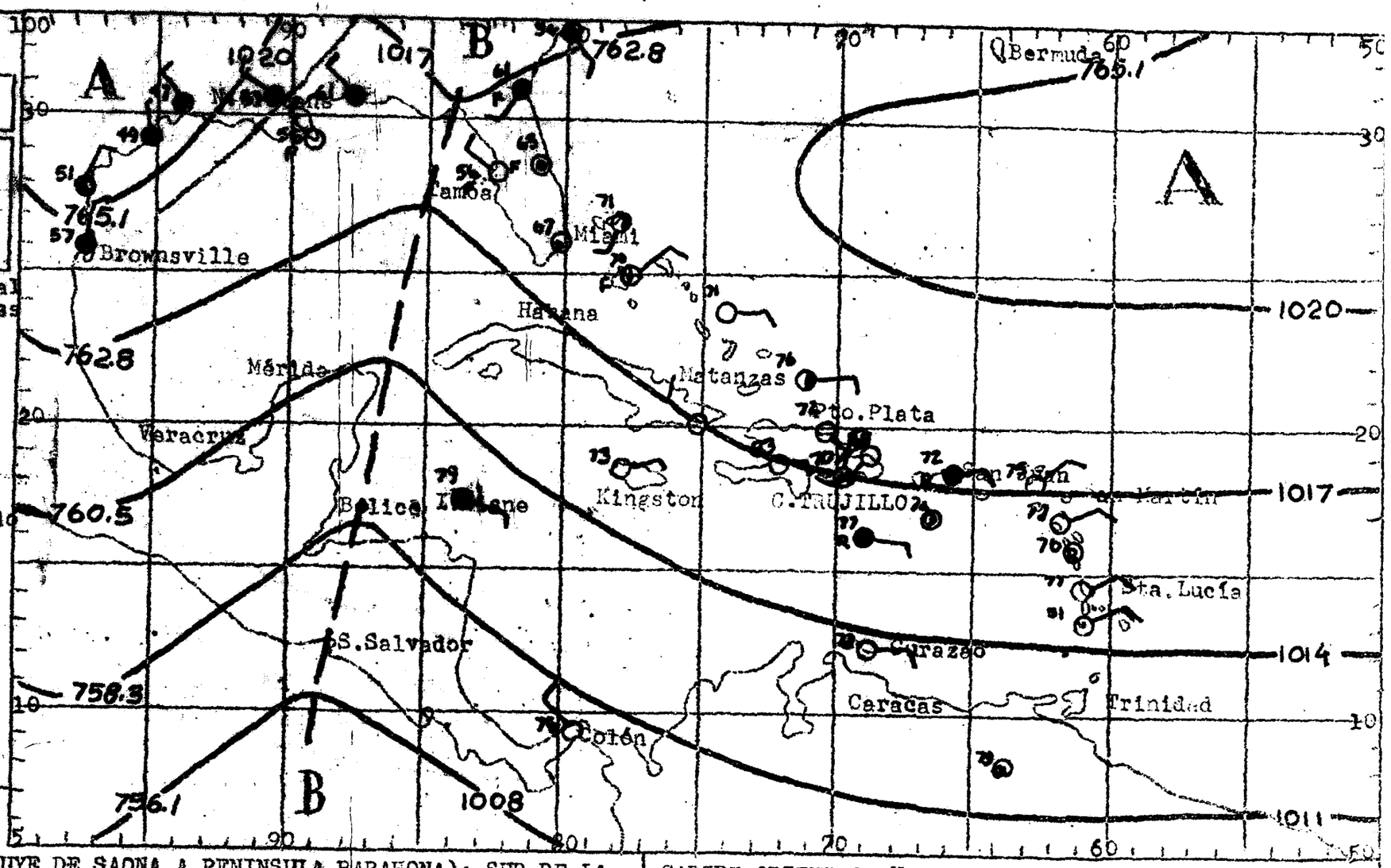

ON SUR Y CIUDAD TRUJILLO (INCLUYE DE SAONA A PENINSULA BARAHONA): SUR DE LA TILLERA CENTRAL: Nubosidad variable con algunos aguaceros distanciados, prin lmente hacia el interior en la tarde y sobre las costas al anochecer.- tos suaves a moderados del Sudeste en el día, siendo flojos del Norte en la .-

ON NOR Y NORDESTE (INCLUYE CABO ENGAÑO A MONTECRISTI): NORTE DE LA CORDILLE ENTRAL: Nubosidad variable, con débiles y aislados aguaceros, principalmen obre las montañas. Vientos suaves a moderados del Este-nordeste en el día, ndo al Sudeste en la noche.-

CARIBE ORIENTAL: Vientos suaves a moderados del Este. Cielo generalmente claro excepto durante algunos aguaceros.- Mar suave a moderada.-

Ubiera./

RVICIO METEOROLOGICO NACIONAL

BOLETIN DIARIO

SALIDA DE SOL: 06.34
PUESTA DE SOL: 17.53

MAREAS PARA EL DIA 31

	PLEAMAR Hora	BAJAMAR Hora
UJILLO	14.43	04.23
PLATA	01.03-12.34	06.52-19.04

ación de Frentes e Isobaras al 29 de E N E R O de 1959 a las C:

BOLOS CONVENCIONALES:

NTES:

Estacionario
do Ocluído
rtrocical

S ELEMENTOS:

adas Isobaras
Claro Parcialmente nublado
Nublado Lluvias
Neblina Tronadas
Calma Relámpagos
tos Oeste Vientos Este

ro de Baja Presión B
ro de Alta Presión A
ro del Huracán (vientos mos superiores a 120 KPH)

PO PROBABLE PARA LAS PROXIMAS HORAS:

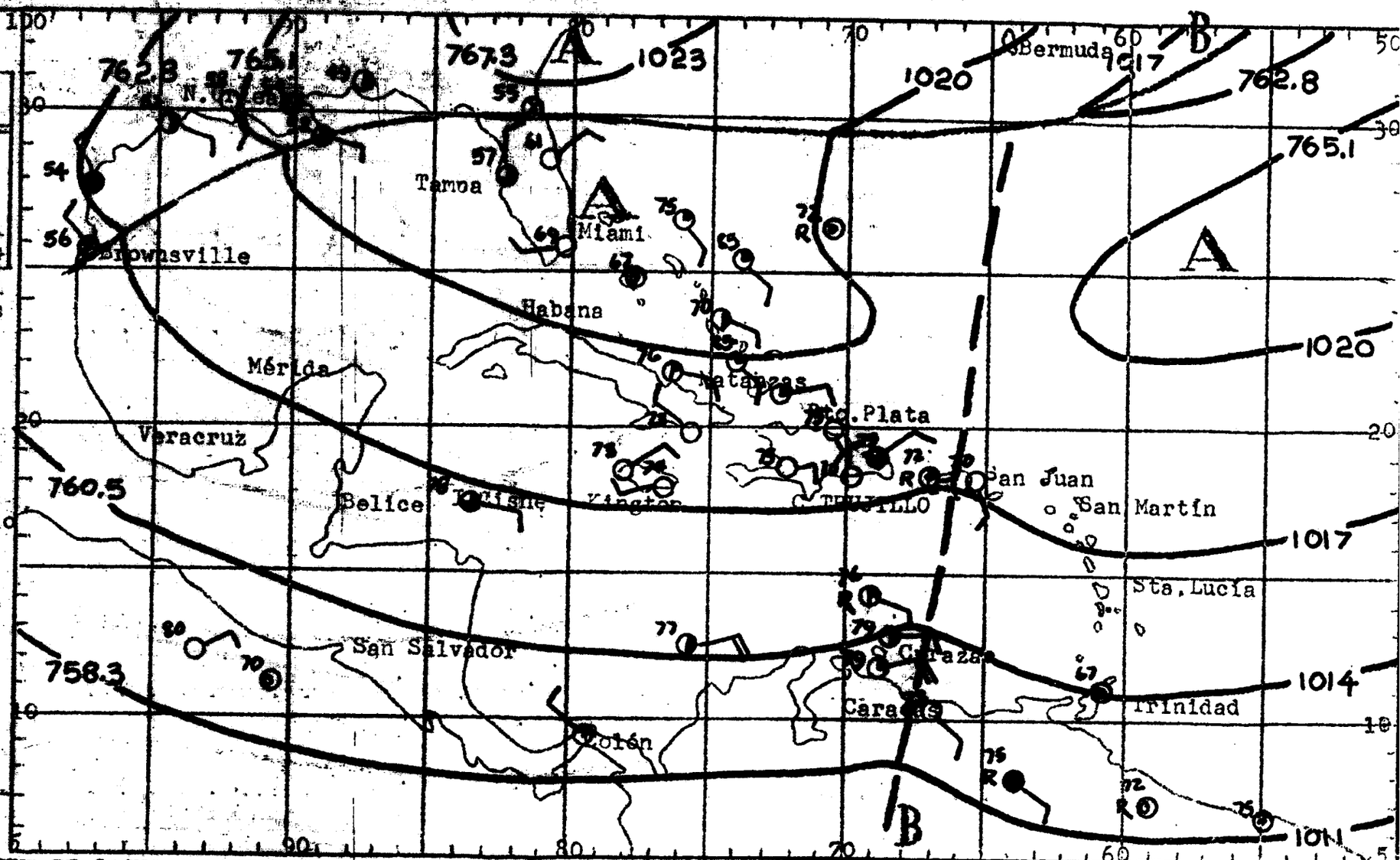

ON SUR Y CIUDAD TRUJILLO (INCLUYE DE SAONA A PENINSULA BARAHONA): SUR DE LA ILLERA CENTRAL: Parcialmente nublado, con débiles aguaceros, mayormente en nterior. Vientos del Este-sudeste suaves a moderados, tornándose del Norte a noche.-

ON NOR Y NORDESTE (INCLUYE DE SAONA A PENINSULA BARAHONA): SUR DE LA CORDI-A CENTRAL: Medio nublado, tornándose más nublado durante algunos débiles - ceros, más numerosos hacia las montañas. Vientos del Este-nordeste suaves a rados siendo en la noche del Sudeste, flojos.-

CARIBE ORIENTAL: Vientos del Este-nordeste moderados a ocasionalmente frescos. Cielo parcialmente nublado con aguaceros débiles y aislados.- Mar moderada.-

Ubiera/

VICIO METEOROLOGICO NACIONAL

BOLETIN DIARIO

SALIDA DE SOL: 06.33

PUESTA DE SOL: 17.54

MAREAS PARA EL DIA 1 (Feb.)

	PLEAMAR Hora	BAJAMAR Hora
RUJILLO	06.05	18.44
PLATA	02.14-13.30	08.07-20.01

uación de Frentes e Isobaras al 30 de E N E R O de 1959 a las

OZ:

BOLOS CONVENCIONALES:

NTES:

o Estacionario

ldo Ocluído

ertropicla

S ELEMENTOS:

uadas Isobaras

Claro Parcialmente nublado

Nublado Lluvias

Neblina Tronadas

Calma Relámpagos

ntos Oeste Vientos Este

tro de Baja Presión B

tro de Alta Presión A

tro del Huracán (vientos imos superiores a 120 KPH)

PO PROBABLE PARA LAS PROXIMAS HORAS:

ION SUR Y CIUDAD TRUJILLO (INCLUYE DE SAONA A PENINSULA BARAHONA): SUR DE LA DILLERA CENTRAL: Nubosidad variable, aumentando en la tarde durante algunos aceros, mayormente sobre las porciones montañosas. Vientos del Este-sudeste moderados a frescos en el día y del Norte en la noche.-

ION NOR Y NORDESTE (INCLUYE CABO ENGAÑO A MONTECRISTI): NORTE DE LA CORDILLE ENTRAL: Parcialmente nublado tornándose más nublado durante algunos aguace- mayormente sobre la porción Central. Vientos del Este-nordeste, moderados,- ando al Sudeste en la noche.-

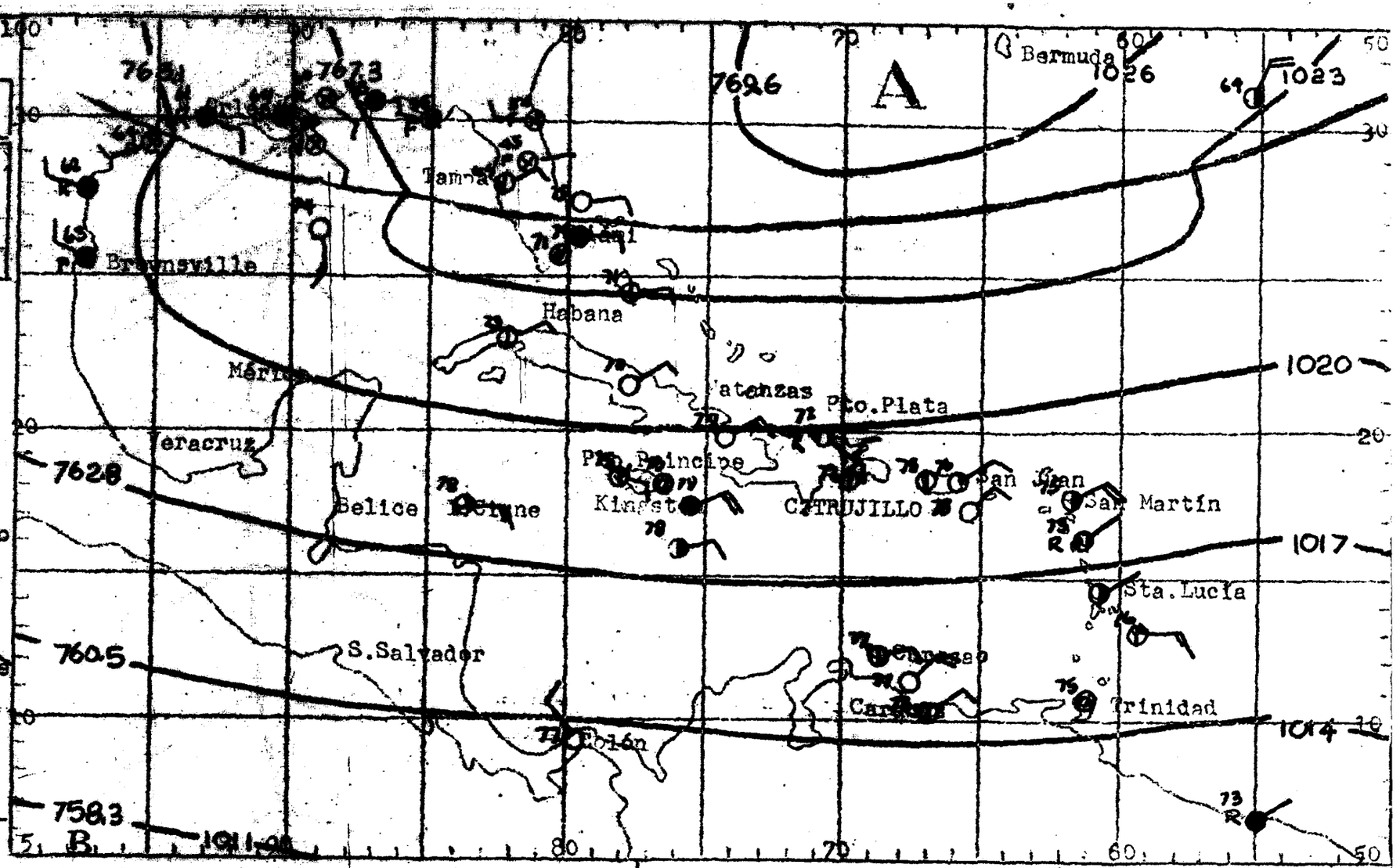

CARIBE ORIENTAL: Vientos del Este de moderados a ocasionalmente frescos. Cielo parcialmente nublado con algunos aguaceros.- Mar moderada.-

Ubiera/

VICIO METEOROLOGICO NACIONAL

BOLETIN DIARIO

SALIDA DE SOL: 06.33

PUESTA DE SOL: 17.54

MAREAS PARA EL DIA 2

	PLEAMAR Hora	BAJAMAR Hora
RUJILLO	07.20	19.41
. PLATA	03.25-14.33	09.30-21.01

ación de Frentes e Isobaras al
31 de E N E R O de 1959 a las
2:

OLOS CONVENCIONALES:

TES:

Estacionario

do Ocluído

rtropical

S ELEMENTOS:

adas Isobaras

Claro Parcialmente nublado

ublado Lluvias

eblina Tronadas

alma Relámpagos

tos Oeste Vientos Este

ro de Baja Presión B

ro de Alta Presión A

ro del Huracán (vientos
mos superiores a 120 KPH)

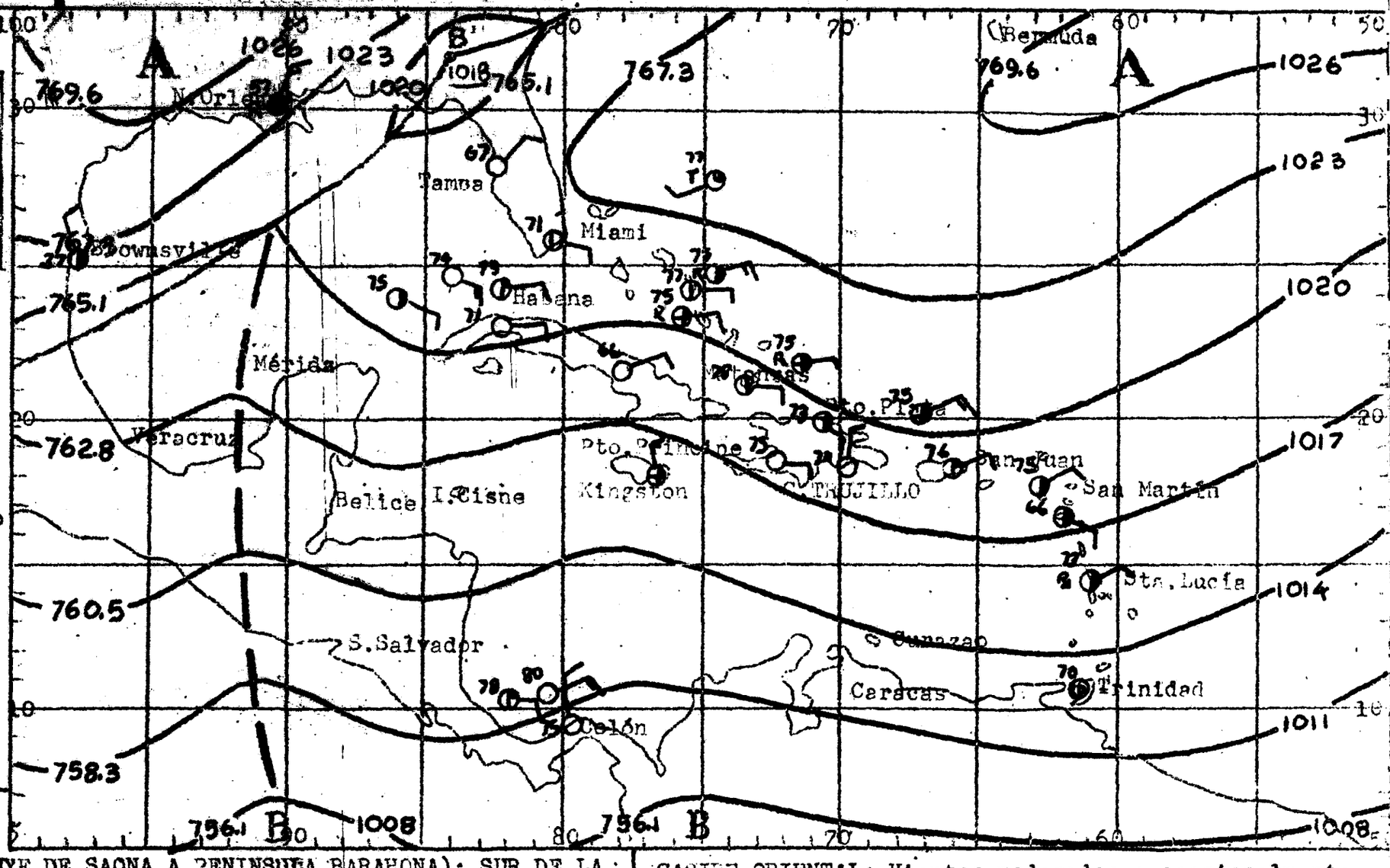

PO PROBABLE PARA LAS PROXIMAS
HORAS:

ON SUR Y CIUDAD TRUJILLO (INCLUYE DE SAONA A PENINSULA BARAHONA): SUR DE LA ILLERA CENTRAL: Nubosidad variable con algunos débiles aguaceros, mayormen- obre las montañas. Vientos moderados del Este con variaciones al Norte en - oche.-

ON NOR Y NORDESTE (INCLUYE CABO ENGAÑO A MONTECRISTI): NORTE DE LA CORDILLE ENTRAL: Medio nublado, siendo más nublado durante algunos aguaceros, más co s sobre los sistemas montañosos. Vientos moderados a ocasionalmente frescos Este-nordeste, tornándose del Este-sudeste en la noche.-

CARIBE ORIENTAL: Vientos moderados a ocasionalmente - frescos del Este-nordeste. Parcialmente nublado con - débiles aguaceros, mayormente sobre las porciones Nor te y Este.-

AVISO:- Las pequeñas embarcaciones a lo largo de las costas de Puerto Rico e Islas Vírgenes, deben permane cer en puerto. Es aconsejable que las pequeñas embar- caciones a lo largo de las costas Norte y Nordeste de la República Dominicana, no se aventuren mar afuera.-

Ubiera/

RVICIO METEOROLOGICO NACIONAL

BOLETIN DIARIO

SALIDA DE SOL: 06.33

PUESTA DE SOL: 17.55

MAREAS PARA EL DIA 3

	PLEAMAR Hora	BAJAMAR Hora
TRUJILLO	08.16	20.33
D. PLATA	04.31-15.38	10.44-22.02

ación de Frentes e Isobaras al
1 de F E B R E R O de 1959 a -
0600Z:

BOLOS CONVENCIONALES:

TES:

Estacionario

ldo Ocluído

ertropical

OS ELEMENTOS:

adas Isobaras

Claro Parcialmente nublado

Nublado Lluvias

oblina Tronadas

álma Relámpagos

tos Oeste Vientos Este

ro de Baja Presión B

ro de Alta Presión A

ro del Huracán (vientos
mos superiores a 120 KPH)

PO PROBABLE PARA LAS PROXIMAS
HORAS:

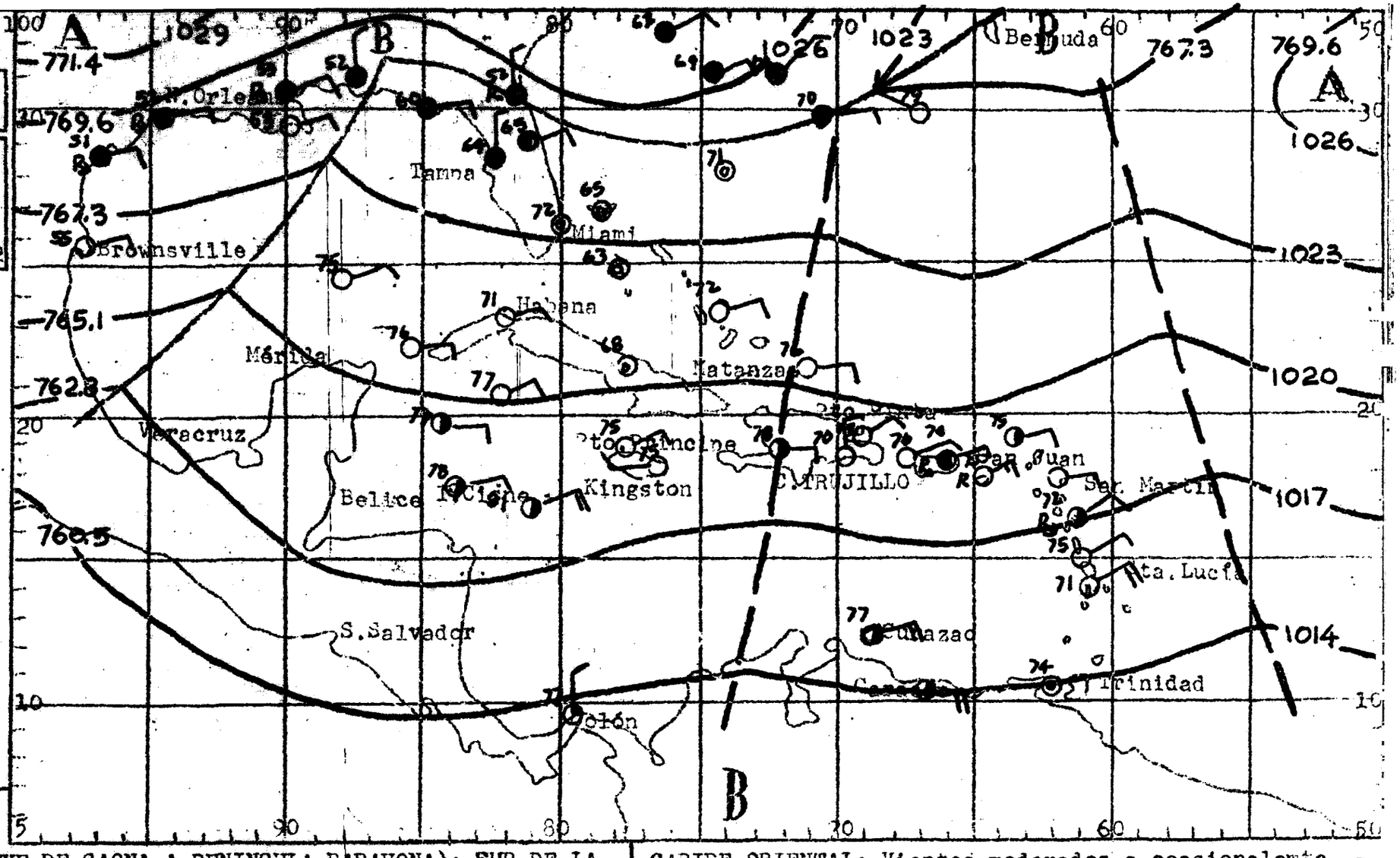

ON SUR Y CIUDAD TRUJILLO (INCLUYE DE SAONA A PENINSULA BARAHONA): SUR DE LA
ILLERA CENTRAL: Nubosidad variable con algunos aguaceros aislados. Vientos
es a moderados del Este-sudeste, cambiando a ligeros del Norte en la noche.
ON NOR Y NORDESTE (INCLUYE CABO ENGAÑO A MONTECRISTI): NORTE DE LA CORDILLE
ENTRAL: Medio nublado con algunos aguaceros, mayormente sobre la porción -
ntal. Vientos suaves a moderados del Este, cambiando a ligeros del Sudeste -
a noche.-

CARIBE ORIENTAL: Vientos moderados a ocasionalemte - frescos del Este. Generalmente claro, excepto durante algunos aguaceros.- Mar moderada.-

Ubiera/

VICIO METEOROLOGICO NACIONAL

BOLETIN DIARIO

SALIDA DE SOL: 06.33

PUESTA DE SOL: 17.55

MAREAS PARA EL DIA 4

	PLEAMAR Hora	BAJAMAR Hora
RUJILLO	09.00	21.23
PLATA	05.31-16.44	11.49-23.01

ación de Frentes e Isobaras al
2 de FEBRERO de 1959 a las
Z:

CLOS CONVENCIONALES:

TES:

Estacionario
do Ocluído
rtropical

S ELEMENTOS:

adas Isobaras
Claro
ublado
Neblina
Calma
Parcialmente nublado
Lluvias
Tronadas
Relámpagos
ntos Oeste
Vientos Este
ro de Baja Presión
ro de Alta Presión
ro del Huracán (vientos
mos superiores a 120 KPH)

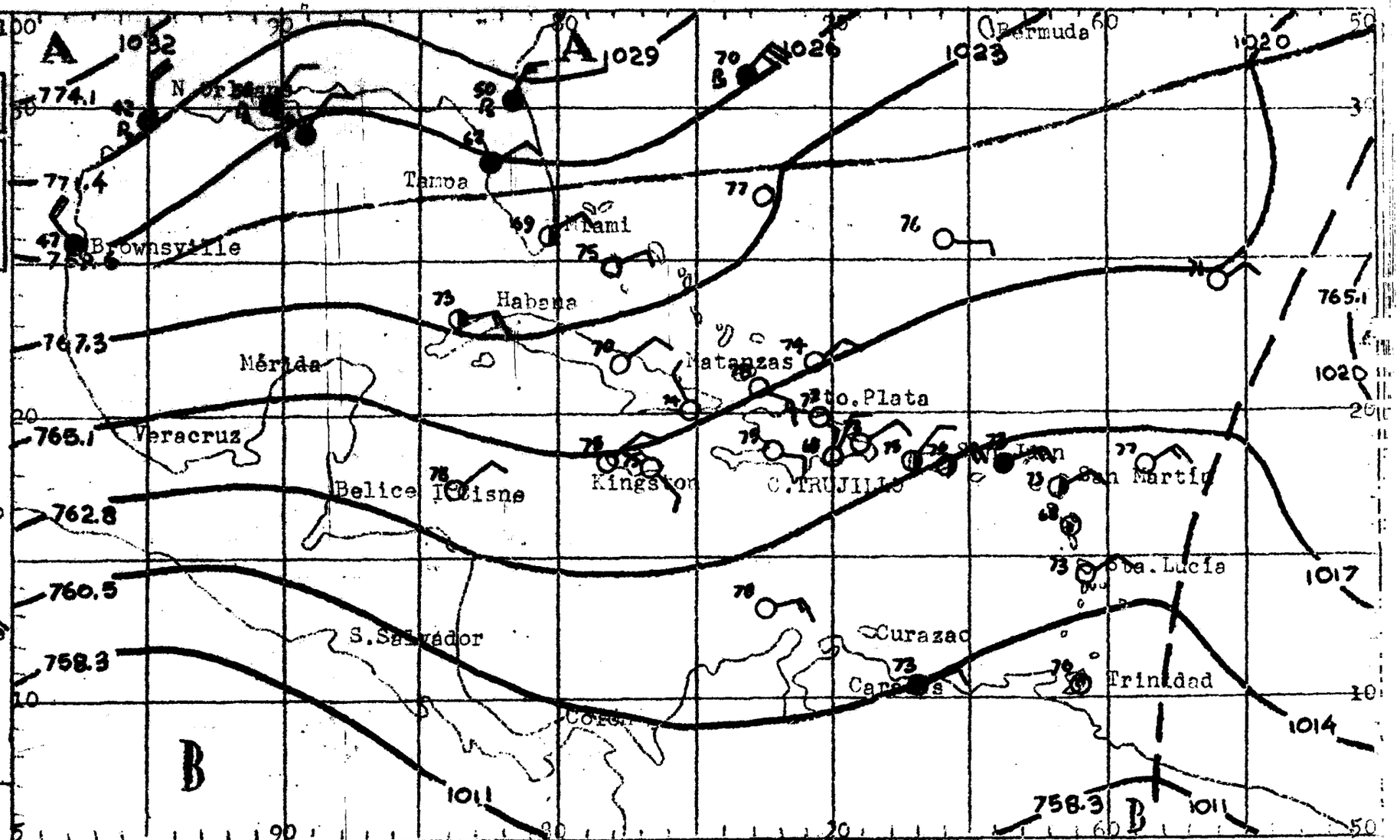

PO PROBABLE PARA LAS PROXIMAS
HORAS:

ON SUR Y CIUDAD TRUJILLO (INCLUYE DE SAONA A PENINSULA BARAHONA): SUR DE LA ILLERA CENTRAL: Nubosidad variable, con algunos débiles aguaceros, mayormen acia el interior y en la tarde. Vientos suaves a moderados del Este-nordes- girando al Norte en la noche.-

ON NOR Y NORDESTE (INCLUYE CABO ENGAÑO A MONTECRISTI): NORTE DE LA CORDILLE ENTRAL: Medio nublado, tornándose más nublado durante algunos débiles aguace preferentemente sobre la porción Nordeste. Vientos moderados a ocasionalmen- rescos del Nordeste, con variaciones al Sudeste en la noche.-

CARIBE ORIENTAL: Vientos moderados a ocasionalmente frescos del Este-nordeste. Mayormente claro con aislados aguaceros.- Mar moderada.-

Ubiera/

RVICIO METEOROLOGICO NACIONAL

BOLETIN DIARIO

SALIDA DE SOL: 06.32

PUESTA DE SOL: 17.56

MAREAS PARA EL DIA 5

	PLEAMAR Hora	BAJAMAR Hora
RUJILLO	09.39	22.08
PLATA	06.30-17.46	12.43-23.57

ación de Frentes e Isobaras al 3 de FEBRERO de 1959 a las 2:

LOS CONVENCIONALES:

TES:

Estacionario

do Ocluído

rtropical

S ELEMENTOS:

adas Isobaras

Claro Parcialmente nublado

Nublado Lluvias

Neblina Tronadas

Calma Relámpagos

ntos Oeste Vientos Este

ro de Baja Presión B

ro de Alta Presión A

ro del Huracán (vientos mos superiores a 120 KPH)

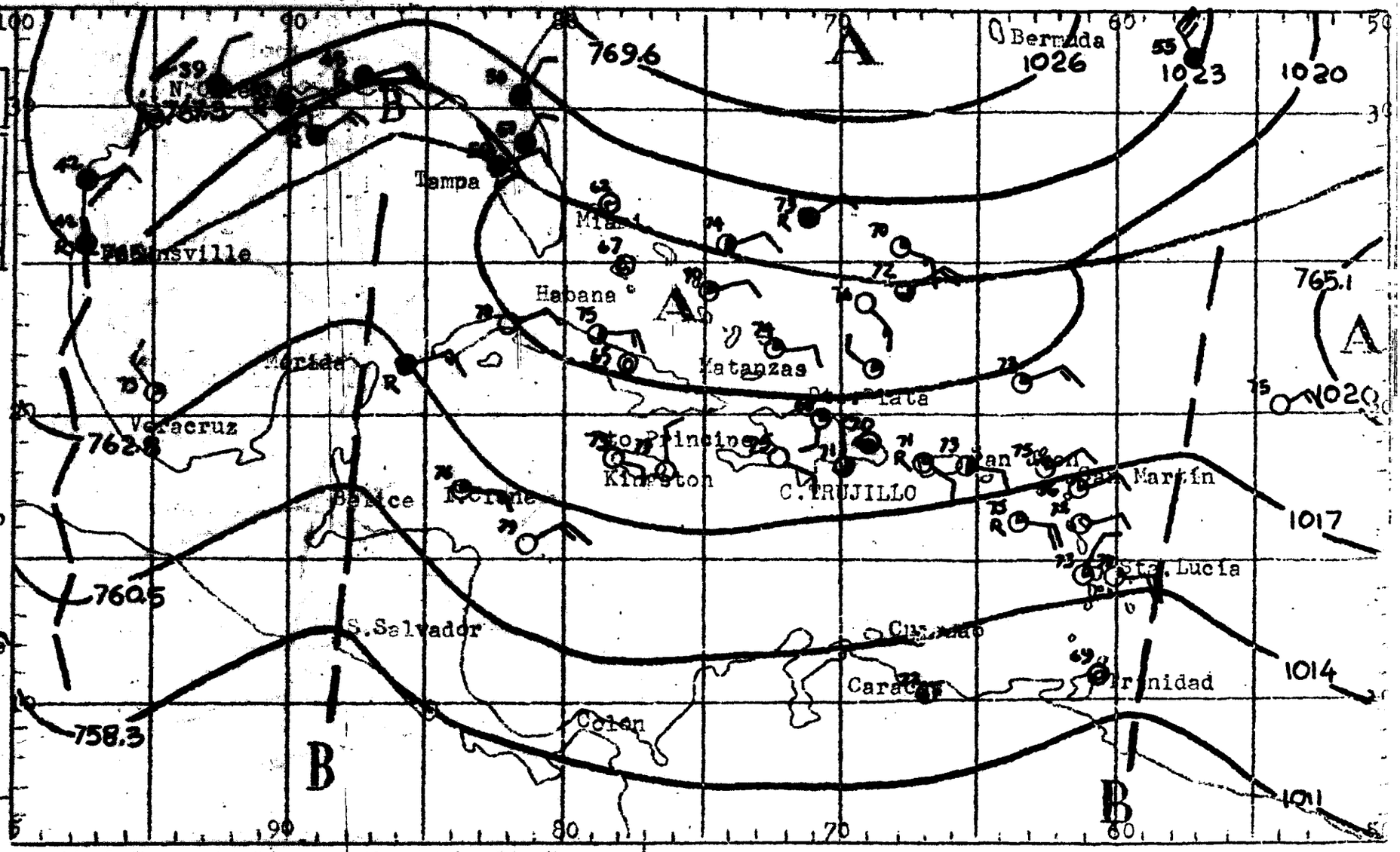

MPO PROBABLE PARA LAS PROXIMAS HORAS:

ION SUR Y CIUDAD TRUJILLO (INCLUYE DE SAONA A PENINSULA BARAHONA): SUR DE LA DILLERA CENTRAL: Nubosidad variable con algunos débiles aguaceros, mayormen- en el interior. Vientos del Este-sudeste suaves a moderados, tornándose al - te en la noche.-

ION NOR Y NORDESTE (INCLUYE CABO ENGAÑO A MONTECRISTI): NORTE DE LA CORDILLE CENTRAL: Medio nublado con débiles aguaceros, mayormente sobre las montañas. ntos del Este-nordeste suaves a moderados siendo del Sudeste en la noche.-

CARIBE ORIENTAL: Vientos del Este-nordeste moderados a ocasionalmente frescos. Mayormente claro, con aislados aguaceros.- Mar moderada.-

Ubiera/

RVICIO METEOROLOGICO NACIONAL

BOLETIN DIARIO

SALIDA DE SOL: 06.32

PUESTA DE SOL: 17.56

MAREAS PARA EL DIA 6

	PLEAMAR Hora	BAJAMAR Hora
TRUJILLO	10.12	22.50
C. PLATA	07.13-18.46	13.31

uación de Frentes e Isobaras al 4 de FEBRERO de 1959 a las

OS:

ROLOS CONVENCIONALES:

NTES:

o Estacionario

ido Ocluído

ertropical

OS ELEMENTOS:

adas Isobaras

Claro Parcialmente nublado

Nublado Lluvias

Neblina Tronadas

alma Relámpagos

entos Oeste Vientos Este

tro de Baja Presión B

tro de Alta Presión A

tro del Huracán (vientos mos superiores a 120 KPH)

EMPO PROBABLE PARA LAS PROXIMAS HORAS:

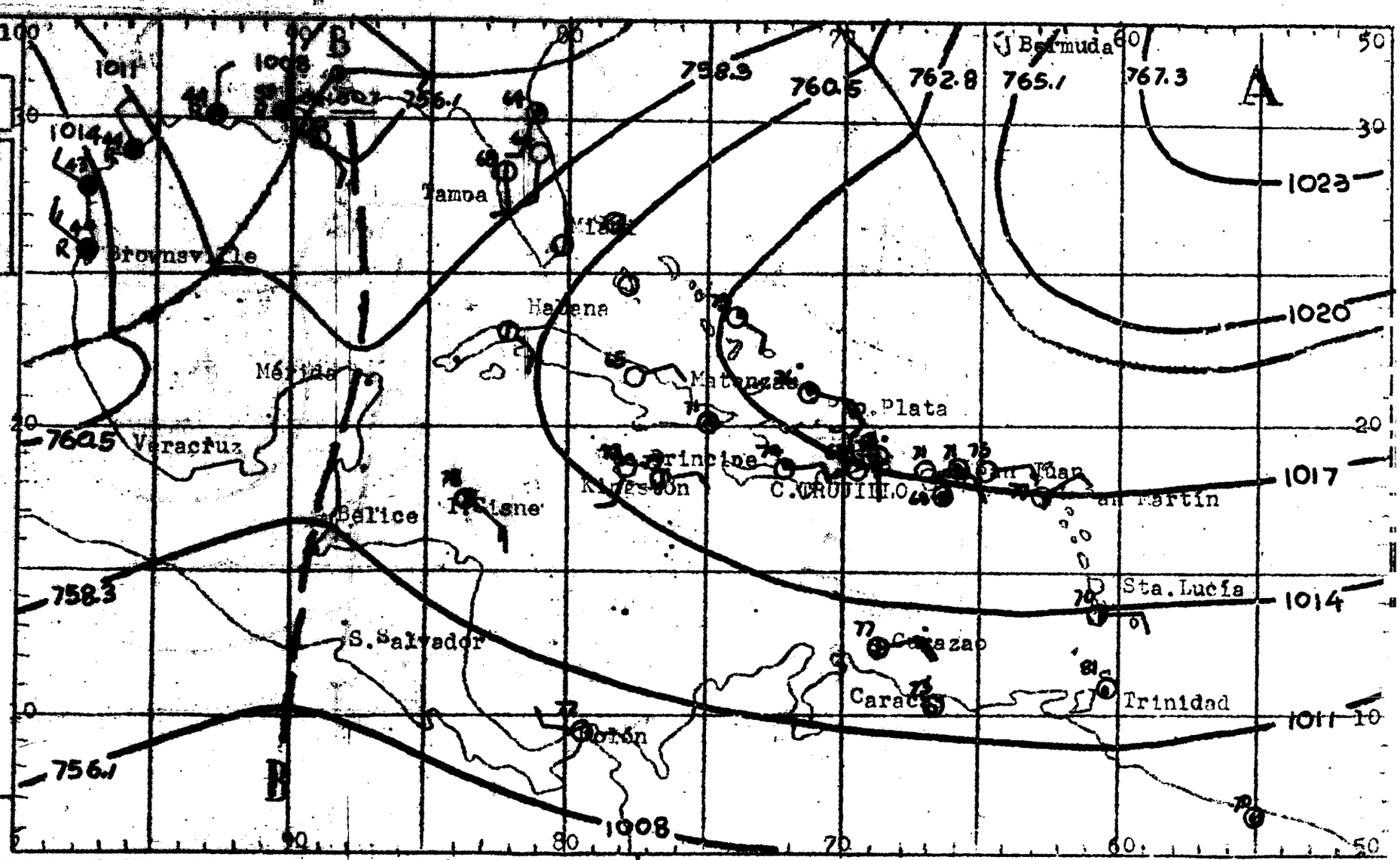

ON SUR Y CIUDAD TRUJILLO (INCLUYE DE SAONA A PENINSULA BARAHONA): SUR DE LA ILLERA CENTRAL: Nubosidad dispersa con escasos aguaceros. Vientos del Este-este suaves a moderados y girando al Norte en la noche.-

ON NOR Y NORDESTE (INCLUYE CABO ENGAÑO A MONTECRISTI): NORTE DE LA CORDILLE ENTRAL: Parcialmente nublado con algunos aguaceros principalmente en la re- Nordeste y sobre las porciones montañosas. Vientos suaves a moderados del deste con algunas ráfagas y girando al Sudeste en la noche.-

CARIBE ORIENTAL: Vientos del Este de moderados a ocasionalmente frescos. Parcialmente nublado con aguaceros aislados.- Mar moderada.-

Ubiera/

RVICIO METEOROLOGICO NACIONAL

BOLETIN DIARIO

SALIDA DE SOL: 06.32
PUESTA DE SOL: 17.57

MAREAS PARA EL DIA 7

	PLEAMAR Hora	BAJAMAR Hora
RUJILLO	10.43	23.50
. PLATA	07.57-19.38	00.51-14.12

uación de Frentes e Isobaras al 5 de FEBRERO de 1959 a las 00Z:

EOLOS CONVENCIONALES:

NTES:

o — Estacionario
ido — Ocluído
ertrovital

OS ELEMENTOS:

uadas — Isobaras
Claro — Parcialmente nublado
Nublado — Lluvias
Neblina — Tronadas
Calma — Relámpagos
ientos Oeste — Vientos Este

tro de Baja Presión B
tro de Alta Presión A
tro del Huracán (vientos imos superiores a 120 KPH)

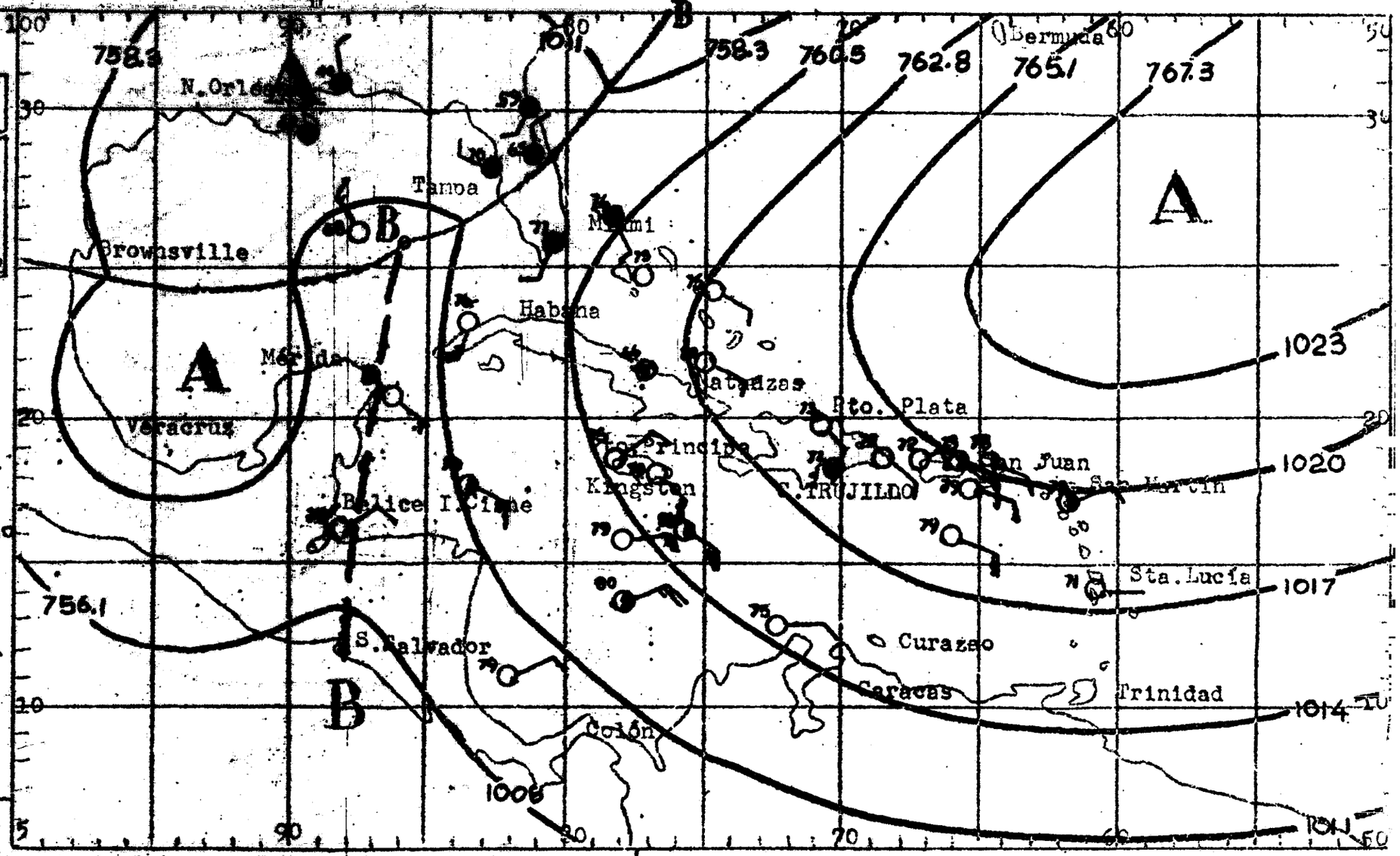

MPO PROBABLE PARA LAS PROXIMAS HORAS:

ION SUR Y CIUDAD TRUJILLO (INCLUYE DE SAONA A PENINSULA BARAHONA): SUR DE LA DILLERA CENTRAL: Medio nublado siendo más nublado hacia el interior y duran- algunos aguaceros. Vientos suaves a moderados del Sudeste, con algunas ráfa- , tornándose del Norte y débiles en la noche.-

ON NOR Y NORDESTE (INCLUYE CABO ENGAÑO A MONTECRISTI): NORTE DE LA CORDILLE ENTRAL: Nubosidad variable con aislados aguaceros, más comunes sobre los sis as montañosos y sobre la región Nordeste. Vientos suaves a moderados del Este este.-

CARIBE ORIENTAL: Vientos moderados a frescos del Este sudeste. Cielo generalmente claro con aislados aguaceros. - Mar moderada a ocasionalmente rugosa.-

Ubiera./

RVICIO METEOROLOGICO NACIONAL

BOLETIN DIARIO

SALIDA DE SOL: 06.31

PUESTA DE SOL: 17.57

MAREAS PARA EL DIA 8

	PLEAMAR Hora	BAJAMAR Hora
TRUJILLO	22.00	11.59
O. PLATA	08.38-20.24	01.39-14.50

ación de Frentes e Isobaras al 6 de FEBRERO de 1959 a las OZ:

BOLOS CONVENCIONALES:

NTES:

o Estacionario

ido Ocluído

ertropical

OS ELEMENTOS:

adas Isobaras

Claro Parcialmente nublado

Nublado Lluvias

Neblina Tronadas

Calma Relámpagos

ntos Oeste Vientos Este

tro de Baja Presión B

tro de Alta Presión A

tro del Huracán (vientos mo superiores a 120 KPH)

PO PROBABLE PARA LAS PROXIMAS HORAS:

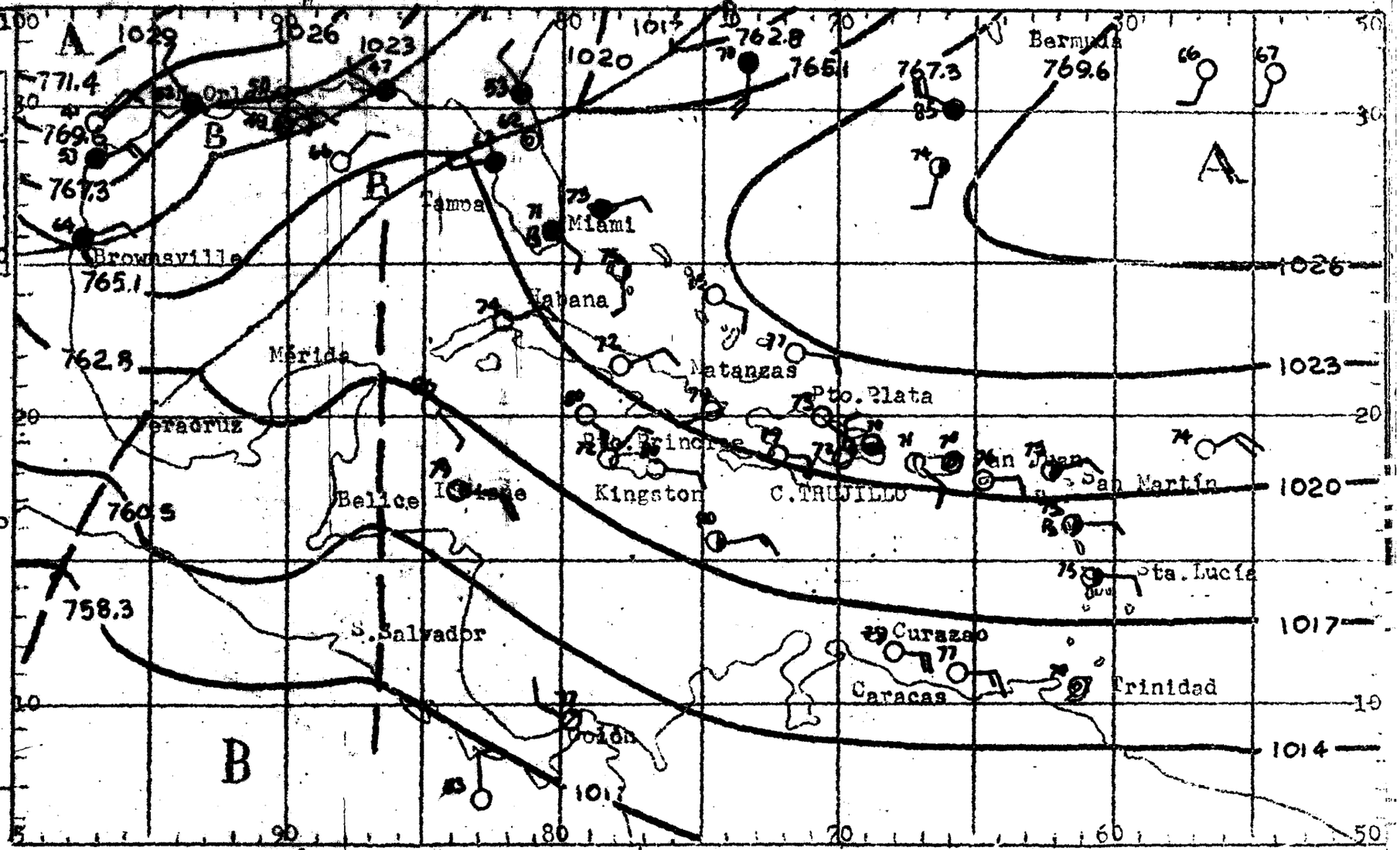

ON SUR Y CIUDAD TRUJILLO (INCLUYE DE SAONA A PENINSULA BARAHONA): SUR DE LA DILLERA CENTRAL: Medio nublado con algunos aguaceros, principalmente sobre - nterior. Vientos suaves a moderados del Sudeste cambiando a ligeros del Ner n la noche.-

ON NOR Y NORDESTE (INCLUYE CABO ENGAÑO A MONTECRISTI): NORTE DE LA CORDILLE ENTRAL: Nubosidad dispersa aumentando durante ligeros aguaceros. Vientos - es a moderados del Este-sudeste.-

CARIBE ORIENTAL: Vientos moderados a frescos del - Este. Parcialmente nublado con aislados aguaceros.-

Ubiera/

ERVICIO METEOROLOGICO NACIONAL

BOLETIN DIARIO

SALIDA DE SOL: 06.31

PUESTA DE SOL: 17.58

MAREAS PARA EL DIA 9

	PLEAMAR Hora	BAJAMAR Hora
TRUJILLO	11.42	00.08
O. PLATA	09.15-21.17	02.26-15.26

uación de Frentes e Isobaras al 7 de FEBRERO de 1959 a las 00:

POLOS CONVENCIONALES:

NTES:

o Estacionario

ido Ocluído

ertronical

OS ELEMENTOS:

usdas Isobaras

Claro Parcialmente nublado

Nublado Lluvias

Neblina Tronadas

Calma Relámpagos

ntos Oeste Vientos Este

tro de Baja Presión B

tro de Alta Presión A

tro del Huracán (vientos imos superiores a 120 KPH)

MPO PROBABLE PARA LAS PROXIMAS HORAS:

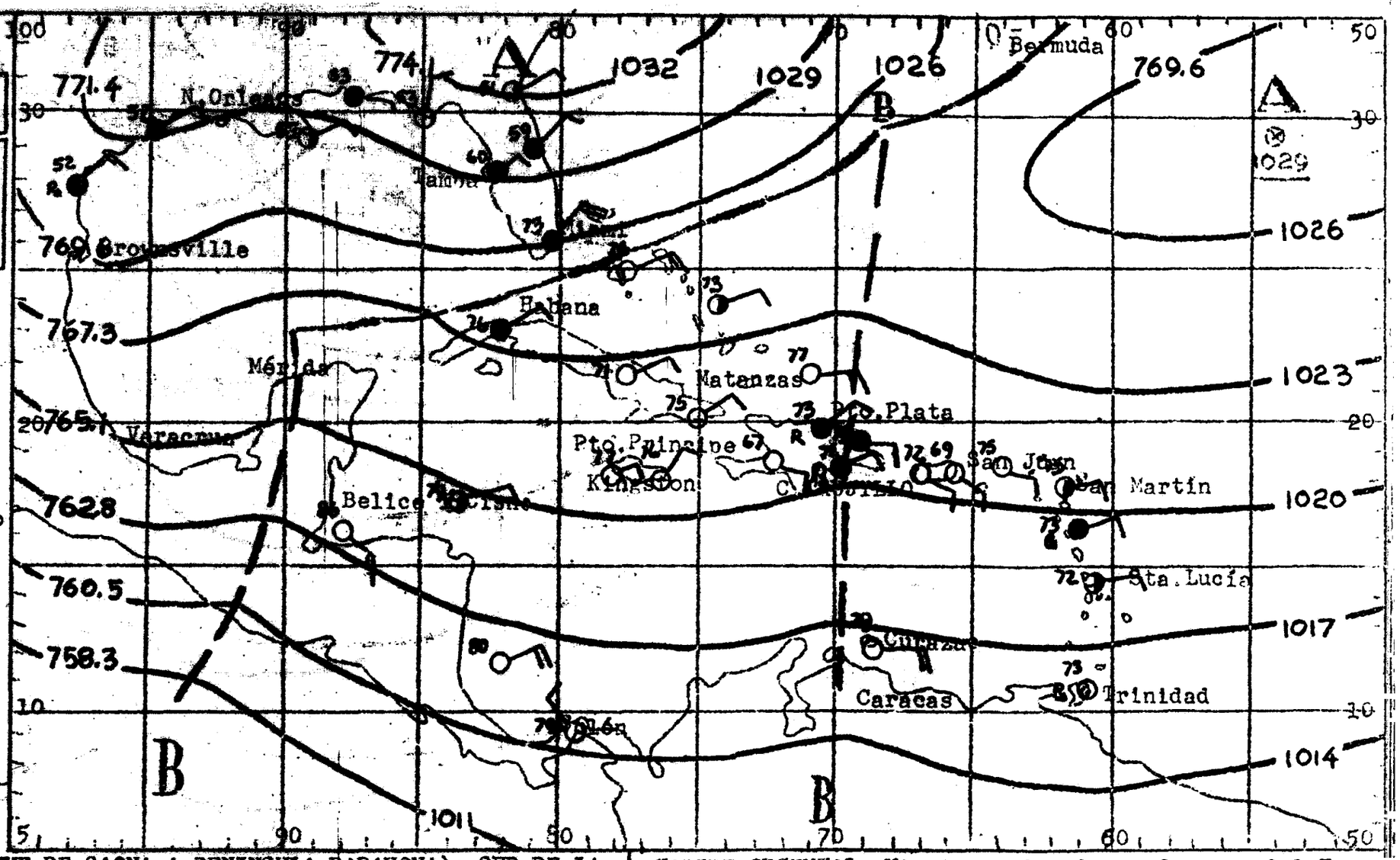

ION SUR Y CIUDAD TRUJILLO (INCLUYE DE SAONA A PENINSULA BARAHONA): SUR DE LA ILLERA CENTRAL: Nubosidad variable con algunos aguaceros, principalmente so el interior. Vientos suaves a moderados del Este-sudeste con ocasionales rá s frescas, cambiando a flojos del Norte en la noche.-

ION NOR Y NORDESTE (INCLUYE CABO ENGAÑO A MONTECRISTI): NORTE DE LA CORDILLE ENTRAL: Medio nublado, siendo nublado en ocasiones, con algunos aguaceros, numerosos sobre las porciones montañosas del Nordeste. Vientos suaves a mo- dos del Este, con ocasionales ráfagas frescas y girando al Sudeste en la no -

CARIBE ORIENTAL: Vientos moderados a frescos del Este a Este-nordeste, con ocasionales ráfagas fuertes. Parcialmente nublado con ligeros a moderados aguaceros.- Mar moderada a rugosa.-

Ubiera/

RVICIO METEOROLOGICO NACIONAL
BOLETIN DIARIO

SALIDA DE SOL: 06.31
PUESTA DE SOL: 17.58

MAREAS PARA EL DIA 10

	PLEAMAR Hora	BAJAMAR Hora
RUJILLO	12.11	00.44
. PLATA	0950-22.05	03.12-16.00

uación de Frentes e Isobaras al 8 de FEBRERO de 1959 a las OZ:

BOLOS CONVENCIONALES:

NTES:

o — Estacionario
ido — Ocluído
ertropical

OS ELEMENTOS:

uadas — Isobaras

Claro — Parcialmente nublado
Nublado — Lluvias
Neblina — Tronadas
Calma — Relámpagos
ntos Oeste — Vientos Este

tro de Baja Presión B ⊗
tro de Alta Presión A ⊗
tro del Huracán (vientos imos superiores a 120KPH)

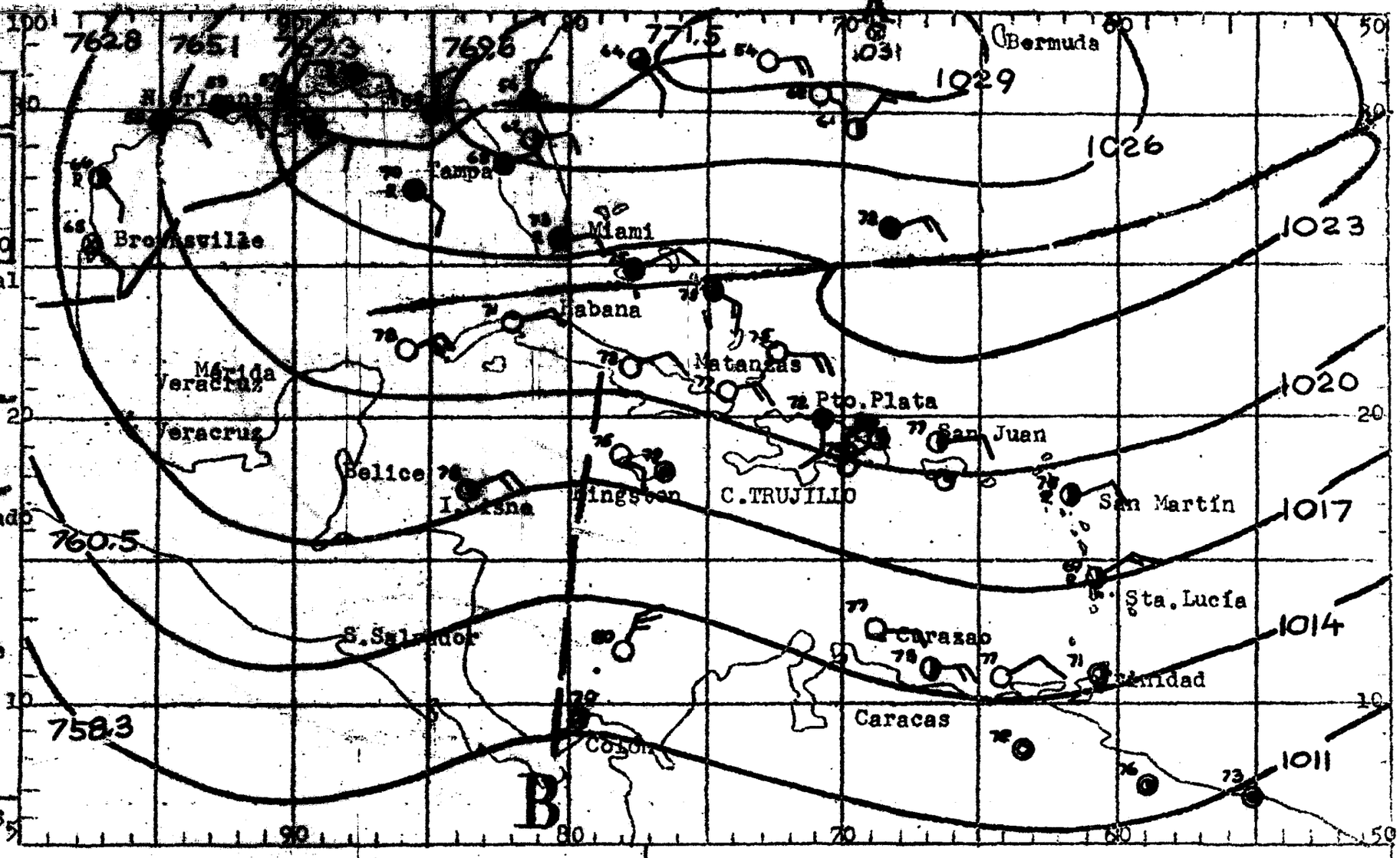

MPO PROBABLE PARA LAS PROXIMAS HORAS:

ION SUR Y CIUDAD TRUJILLO (INCLUYE DE SAONA A PENINSULA BARAHONA): SUR DE LA DILLERA CENTRAL: Nubosidad variable con algunos aguaceros mayormente en el erior. Vientos suaves a moderados del Este-sudeste tornándose ocasionalmen- frescos y girando al Norte en la noche.-

ION NOR Y NORDESTE (INCLUYE CABO ENGAÑO A MONTECRISTI): NORTE DE LA CORDILLE CENTRAL: Mayormente nublado con aguaceros, principalmente sobre las monta- . Vientos del Este-nordeste moderados a frescos cambiando al Sudeste en la he.-

CARIBE ORIENTAL: Vientos moderados a frescos del Este a Este-nordeste tornándose ocasionalmente fuertes en ráfagas. Parcialmente nublado con aguaceros ligeros a moderados, principalmente sobre las porciones Oeste, Central y Suroeste.

AVISO: Las pequeñas embarcaciones a lo largo de las costas de la República Dominicana, Puerto Rico e Islas Vírgenes, deben permanecer en puerto.
Mar rugosa.-

rqb.-

...ICIO METEOROLOGICO NACIONAL

BOLETIN DIARIO

SALIDA DE SOL: 06.30

PUESTA DE SOL: 17.59

MAREAS PARA EL DIA 11

	PLEAMAR Hora	BAJAMAR Hora
TRUJILLO	12.40	01.21
...O. PLATA	10.24-22.53	03.58-16.35

...ación de Frentes e Isobaras al ... de FEBRERO de 1959 a las ...:

...OLOS CONVENCIONALES:

...TES:

... Estacionario

...do Ocluído

...rtropical

...S ELEMENTOS:

...adas Isobaras

...laro Parcialmente nublado

...ublado Lluvias

...eblina Tronadas

...alma Relámpagos

...ntos Oeste Vientos Este

...ro de Baja Presión B

...ro de Alta Presión A

...ro del Huracán (vientos ...os superiores a 120 KPH)

...PO PROBABLE PARA LAS PROXIMAS ...HORAS:

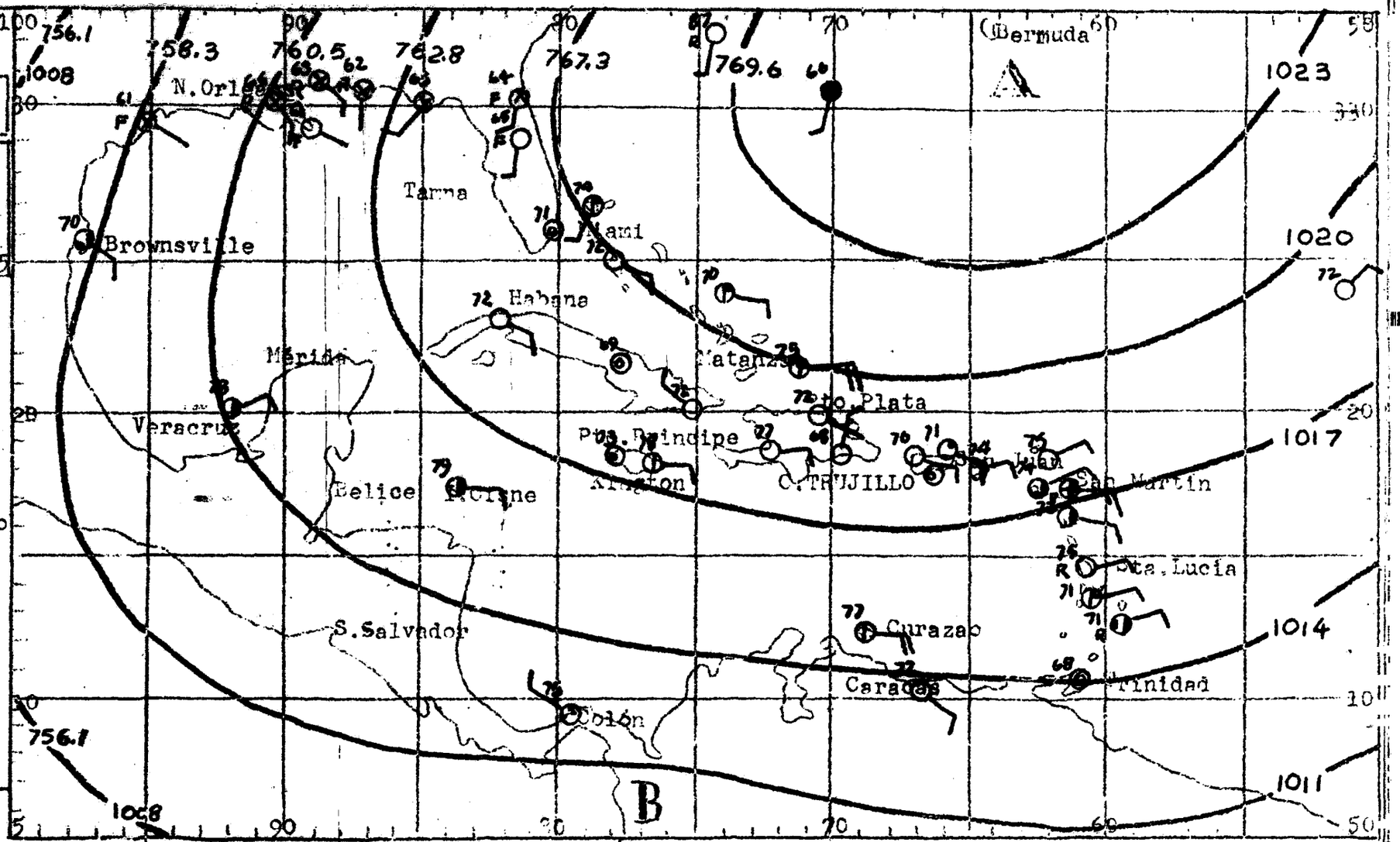

...ON SUR Y CIUDAD TRUJILLO (INCLUYE DE SAONA A PENINSULA BARAHONA): SUR DE LA ...LLERA CENTRAL: Nubosidad variable aumentando en la tarde y durante algunos ...ceros débiles y distanciados mayormente sobre las montañas. Vientos suaves ...derados del Sudeste cambiando al Norte en la noche.-

...ON NOR Y NORDESTE (INCLUYE CABO ENGAÑO A MONTECRISTI): NORTE DE LA CORDILLE ...ENTRAL: Medio nublado con algunos aguaceros débiles, más numerosos sobre la ...ión central y nordeste. Vientos suaves a moderados del Este-nordeste tornán... del Sudeste en la noche.-

CARIBE ORIENTAL: Vientos del Este a Este-nordeste de moderados a frescos con ocasionales ráfagas fuertes. - Aguaceros aislados y débiles, mayormente sobre las porciones central y sur. Mar localmente rugosa en las porciones central y sur, en las demás partes, generalmente moderada.-

AVISO:- Las pequeñas embarcaciones a lo largo de las costas de la República Dominicana, Puerto Rico e Islas Vírgenes no deben aventurarse mar afuera.-

Ubiera/

RVICIO METEOROLOGICO NACIONAL

BOLETIN DIARIO

SALIDA DE SOL: 06.30

PUESTA DE SOL: 17.59

MAREAS PARA EL DIA 12

	PLEAMAR Hora	BAJAMAR Hora
RUJILLO	13.07	01.56
. PLATA	10.56-23.43	04.43-17.12

uación de Frentes e Isobaras al 10 de FEBRERO de 1959 a las OZ:

BOLOS CONVENCIONALES:

NTES:

o Estacionario

ido Ocluído

ertropical

OS ELEMENTOS:

uadas Isobaras

Claro Parcialmente nublado

Nublado Lluvias

Neblina Tronadas

Calma Relámpagos

ntos Oeste Vientos Este

tro de Baja Presión B

tro de Alta Presión A

tro del Huracán (vientos imos superiores a 120 KPH)

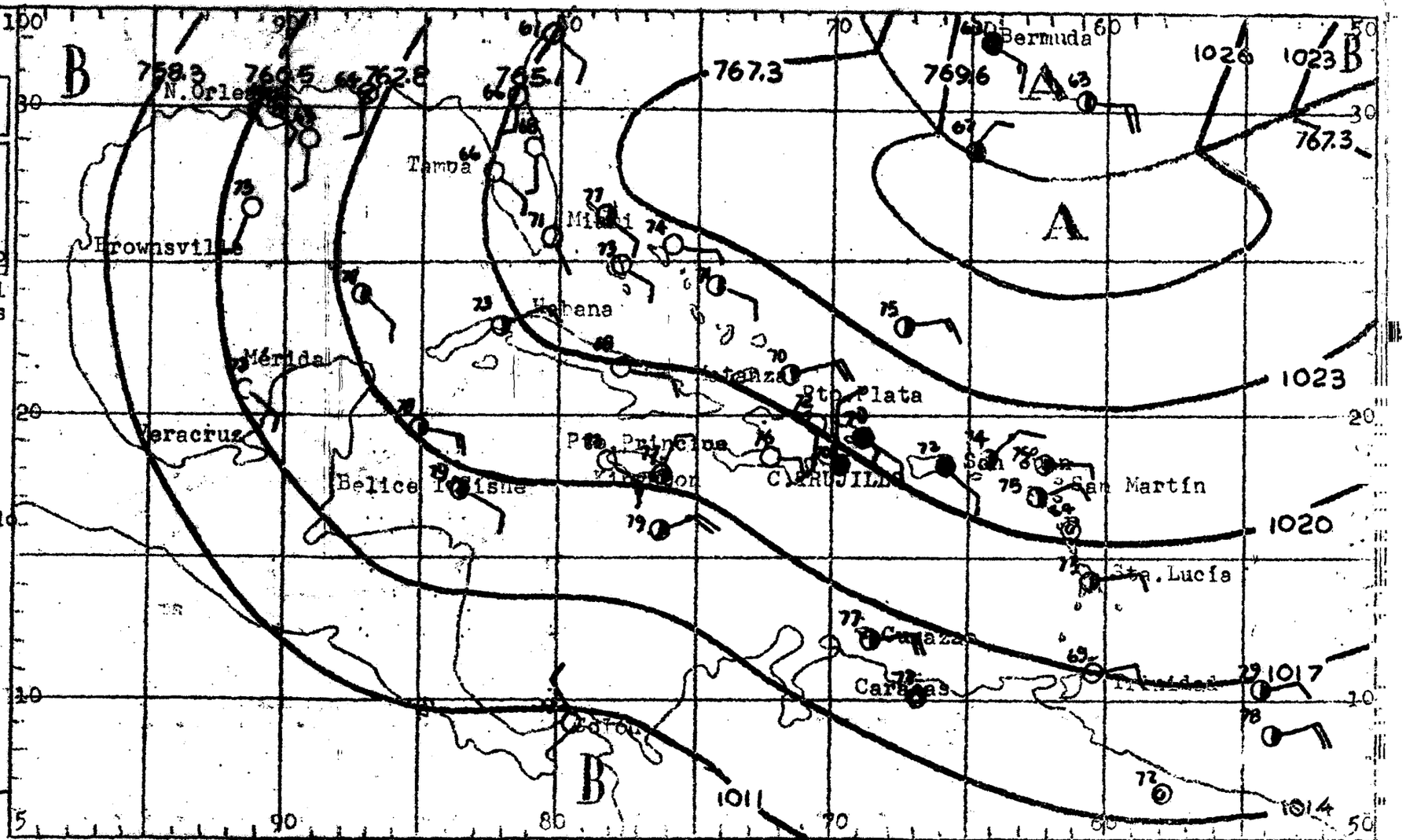

MPO PROBABLE PARA LAS PROXIMAS HORAS:

ION SUR Y CIUDAD TRUJILLO (INCLUYE DE SAONA A PENINSULA BARAHONA): SUR DE LA DILLERA CENTRAL: Nubosidad variable con algunos débiles aguaceros, principal te hacia el interior. Vientos suaves a moderados del Sudeste tornándose ocanalmente frescos en ráfagas girando al Norte y flojos en horas de la noche.-

ION NOR Y NORDESTE (INCLUYE CABO ENGAÑO A MONTECRISTI): NORTE DE LA CORDILLE CENTRAL: Nubosidad dispersa con ligeros aumentos en horas de la tarde y dute algunos aguaceros débiles muy distanciados. Vientos suaves a moderados - Este con ocasionales ráfagas frescas, tornándose del Sudeste en la noche.-

CARIBE ORIENTAL: Vientos moderados a frescos del Este tornándose ocasionalmente fuertes en ráfagas en las - porciones Central y Oeste. Parcialmente nublado con algunos ligeros aguaceros principalmente sobre las porciones Central y Oeste.- Mar moderada a ocasionalmente rugosa en las porciones Central y Oeste.-

Ubiera/

RVICIO METEOROLOGICO NACIONAL

BOLETIN DIARIO

SALIDA DE SOL: 06.29

PUESTA DE SOL: 18.00

MAREAS PARA EL DIA 13

	PLEAMAR Hora	BAJAMAR Hora
UJILLO	13.34	02.35
PLATA	11.30	05.32-17.49

ación de Frentes e Isobaras al
11 de FEBRERO de 1959 a las
Z.

ÓLOS CONVENCIONALES:

TES:

Estacionario
do Ocluído
rtropical

S ELEMENTOS:

adas Isobaras
laro Parcialmente nublado
ublado Lluvias
eblina Tronadas
alma Relámpagos
ntos Oeste Vientos Este
ro de Baja Presión B
ro de Alta Presión A
ro del Huracán (vientos
mos superiores a 120 KPH)

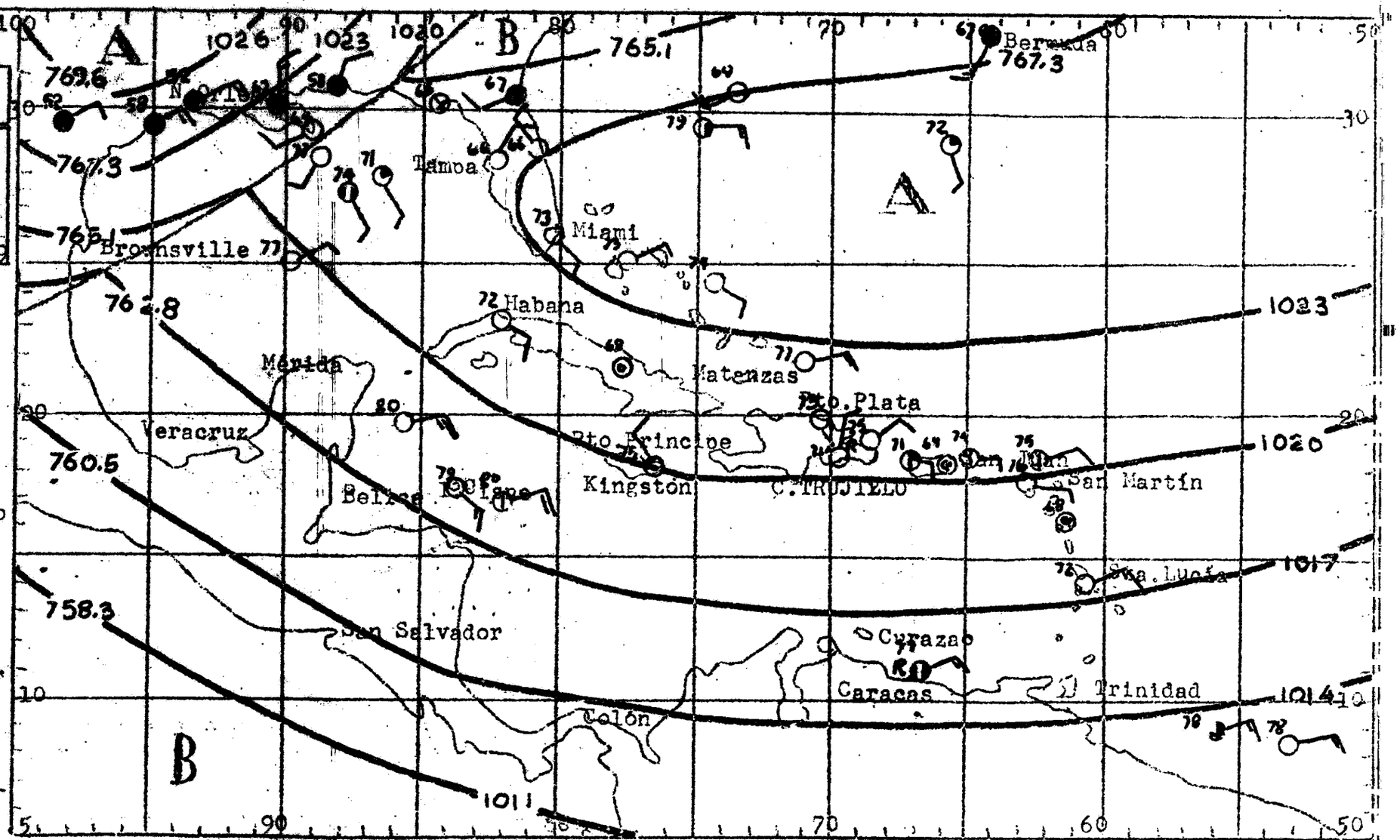

EMPO PROBABLE PARA LAS PROXIMAS
HORAS:

ION SUR Y CIUDAD TRUJILLO (INCLUYE DE SAONA A PENINSULA BARAHONA): SUR DE LA DILLERA CENTRAL: Nubosidad dispersa con ligeros y débiles aguaceros. Vientos ves a moderados del Sudeste, cambiando a ligeros del Norte en la noche.-

ION NOR Y NORDESTE (INCLUYE CABO ENGAÑO A MONTECRISTI): NORTE DE LA CORDILLE ENTRAL: Nubosidad variable aumentando durante ligeros aguaceros, principal- e sobre los sistemas montañosos. Vientos suaves a moderados del Este-nordes cambiando a ligeros del Sudeste en la noche.-

CARIBE ORIENTAL: Vientos moderados a frescos del Este a Este-nordeste con ráfagas ocasionales. Parcialmente nublado con ligeros aguaceros.- Mar moderada.-

Ubiera/

RVICIO METEOROLOGICO NACIONAL

BOLETIN DIARIO

SALIDA DE SOL: 06.29

PUESTA DE SOL: 18.00

MAREAS PARA EL DIA 14

	PLEAMAR Hora	BAJAMAR Hora
RUJILLO	14.00	03.24
PLATA	00.38-12.06	06.28-18.29

ación de Frentes e Isobaras al 12 de FEBRERO de 1959 a las OZ:

BOLOS CONVENCIONALES:

NTES:

Estacionario

ido Ocluído

ertropical

OS ELEMENTOS:

adas Isobaras

Claro Parcialmente nublado

Nublado Lluvias

Neblina Tronadas

Calma Relámpagos

ntos Oeste Vientos Este

tro de Baja Presión B

tro de Alta Presión A

tro del Huracán (vientos imos superiores a 120 KPH)

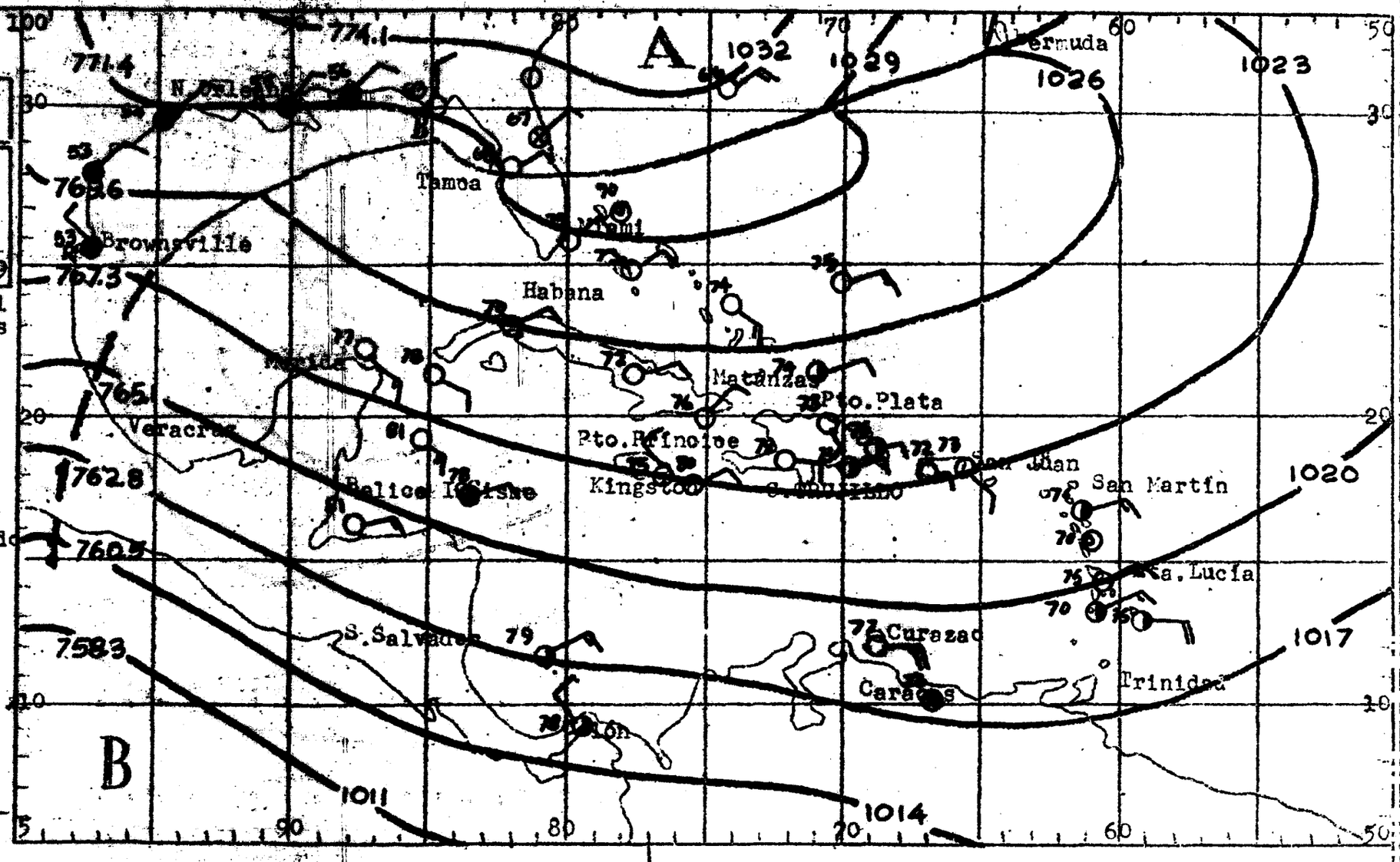

PO PROBABLE PARA LAS PROXIMAS HORAS:

ION SUR Y CIUDAD TRUJILLO (INCLUYE DE SAONA A PENINSULA BARAHONA): SUR DE LA DILLERA CENTRAL: Nubosidad dispersa aumentando durante algunos débiles aguaos mayormente hacia el interior. Vientos suaves a moderados del Sudeste con sionales ráfagas frescas en el día, siendo flojos del Norte en la noche.-

ION NOR Y NORDESTE (INCLUYE CABO ENGAÑO A MONTECRISTI): NORTE DE LA CORDILLE CENTRAL: Medio nublado, con algunos aguaceros, más numerosos sobre la nor-- n Nordeste. Vientos suaves a moderados del Nordeste, tornándose frescos en agas y girando al Sudeste en la noche.-

CARIBE ORIENTAL: Vientos moderados a localmente frescos del Este-nordeste con algunas ráfagas fuertes. - Parcialmente nublado con ligeros aguaceros, principalmente sobre las islas.- Mar moderada.-

Ubiera/

ICIO METEOROLOGICO NACIONAL

BOLETIN DIARIO

SALIDA DE SOL: 06.28

PUESTA DE SOL: 18.00

MAREAS PARA EL DIA 15

	PLEAMAR Hora	BAJAMAR Hora
RUJILLO	05.25	17.51
. PLATA	01.36-12.45	07.31-19.14

ación de Frentes e Isobaras al
3 de FEBRERO de 1959 a las
Z:

OLOS CONVENCIONALES:

TES:

Estacionario

do Ocluído

rtropical

S ELEMENTOS:

adas Isobaras

laro Parcialmente nublado

ublado Lluvias

eblina Tronadas

alma Relámpagos

tos Oeste Vientos Este

ro de Baja Presión B

ro de Alta Presión A

ro del Huracán (vientos
mos superiores a 120 KPH)

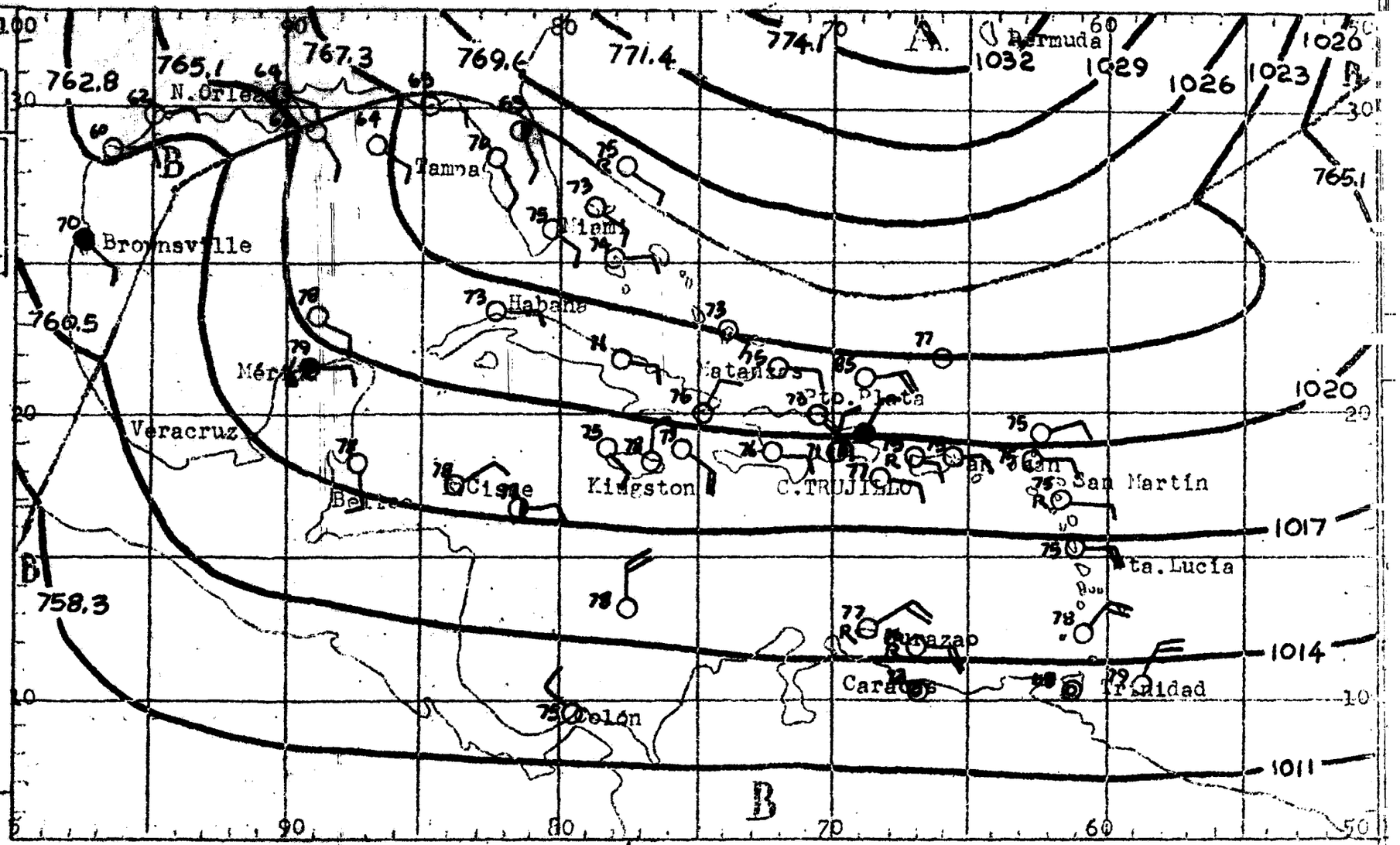

PO PROBABLE PARA LAS PROXIMAS
HORAS:

ON SUR Y CIUDAD TRUJILLO (INCLUYE DE SAONA A PENINSULA BARAHONA): SUR DE LA LLERA CENTRAL: Nubosidad variable con débiles aguaceros distanciados. Vien del Este-sudeste moderados a ocasionalmente frescos, tornándose al Norte - a noche.-

ON NOR Y NORDESTE (INCLUYE CABO ENGAÑO A MONTECRISTI): NORTE DE LA CORDILLE ENTRAL: Nubosidad considerable con algunos aguaceros dispersos, principal- e sobre las montañas. Vientos del Este-nordeste moderados a frescos con ráfa fuertes, cambiando al Sudeste moderados en la noche.-

CARIBE ORIENTAL: Vientos del Este, frescos a localmen te fuertes en ráfagas. Parcialmente nublado con agua- ceros dispersos.-

AVISO:-Las pequeñas embarcaciones a lo largo de las - costas Norte y Este de Santo Domingo, Puerto Rico e - Islas Vírgenes deben permanecer en puerto. Mar modera da a rugosa.-

Ubiera/

RVICIO METEOROLOGICO NACIONAL

BOLETIN DIARIO

SALIDA DE SOL: 06.28

PUESTA DE SOL: 18.01

MAREAS PARA EL DIA 16

	PLEAMAR Hora	BAJAMAR Hora
RUJILLO	06.42	18.46
D. PLATA	02.31-13.34	08.42-20.03

uación de Frentes e Isobaras al 14 de FEBRERO de 1959 a las 00Z:

PÓLOS CONVENCIONALES:

NTES;

o Estacionario

ido Ocluído

ertropical

OS ELEMENTOS

adas Isobaras

Claro Parcialmente nublado

Nublado Lluvias

Neblina Tronadas

Calma Relámpagos

ntos Oeste Vientos Este

tro de Baja Presión B

tro de Alta Presión A

tro del Huracán (vientos imos superiores a 120 KPH)

PO PROBABLE PARA LAS PROXIMAS HORAS:

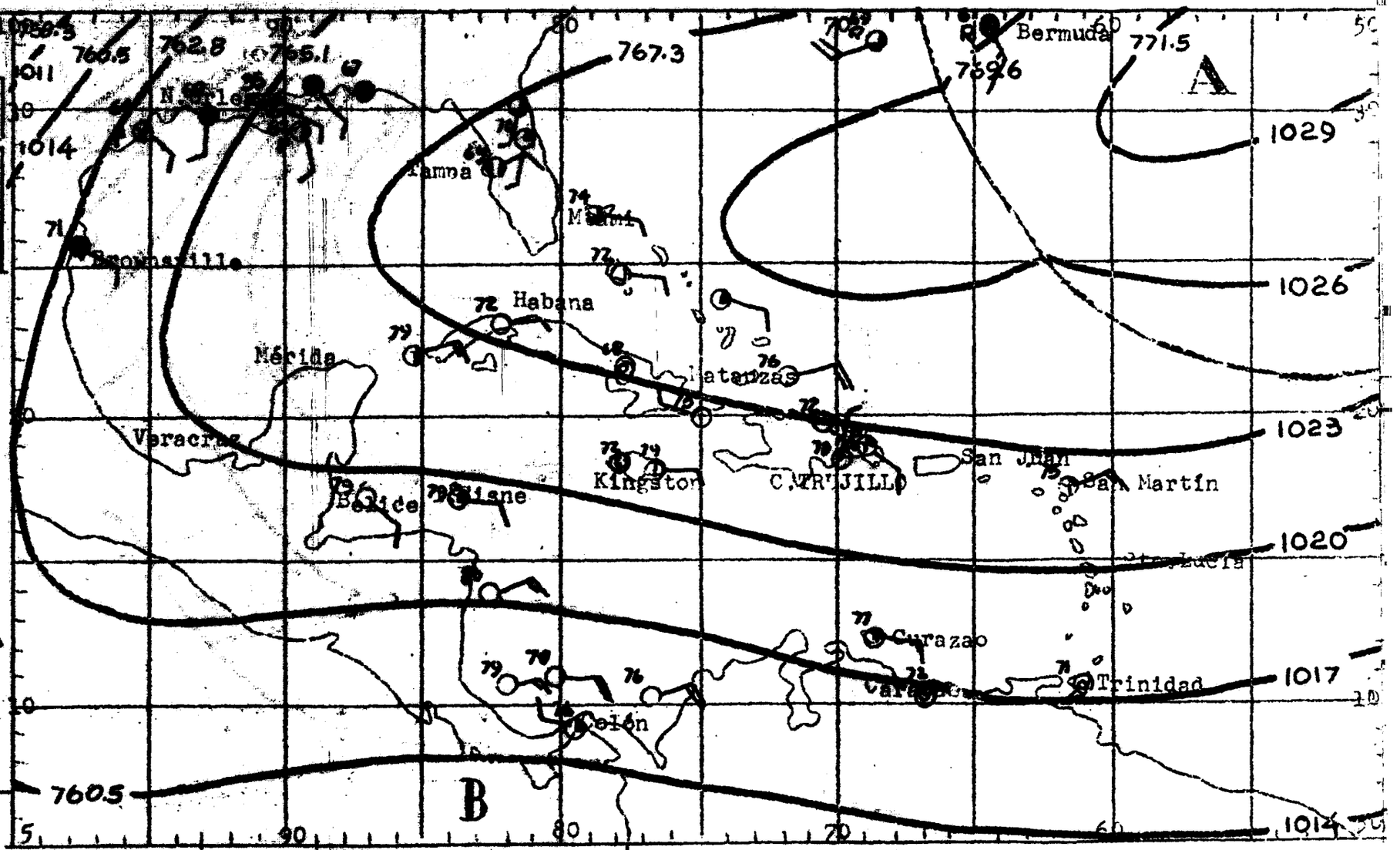

ON SUR Y CIUDAD TRUJILLO (INCLUYE DE SAONA A PENINSULA BARAHONA): SUR DE LA DILLERA CENTRAL: Nubosidad variable con algunos aguaceros aislados, mayormen hacia el interior. Vientos suaves a moderados del Este, tornándose ocasional e frescos, con variaciones al Sudeste y girando al Norte en la noche.-

ON NOR Y NORDESTE (INCLUYE CABO ENGAÑO A MONTECRISTI): NORTE DE LA CORDILLE ENTRAL: Medio nublado con algunos aguaceros más numerosos en la región Nor e. Vientos moderados a frescos del Este-nordeste con algunas ráfagas y giran l Sudeste en la noche.-

CARIBE ORIENTAL: Vientos del Este-nordeste frescos, con ocasionales ráfagas fuertes. Algunos aguaceros débiles y aislados.- Mar moderada a rugosa.-

NOTA:- Se mantiene el aviso a todas las pequeñas embarcaciones de no aventurarse mar afuera a lo largo de las costas Norte y Este de las islas de Santo Domingo, Puerto Rico e Islas Vírgenes.-

Ubiera/

VICIO METEOROLOGICO NACIONAL

BOLETIN DIARIO

SALIDA DE SOL: 06.27

PUESTA DE SOL: 18.01

MAREAS PARA EL DIA 17

	PLEAMAR Hora	BAJAMAR Hora
RUJILLO	07.32	19.33
. PLATA	03.36-14.30	09.54-20.54

ación de Frentes e Isobaras al 15 de FEBRERO de 1959 a las OZ:

BOLOS CONVENCIONALES:

NTES:

Estacionario

do Ocluído

ertropical

S ELEMENTOS:

adas Isobaras

aro Parcialmente nublado

blado Lluvias

blina Tronadas

lma Relámpagos

tos Oeste Vientos Este

ro de Baja Presión B

ro de Alta Presión A

ro del Huracán (vientos mos superioreas a 120 KPH)

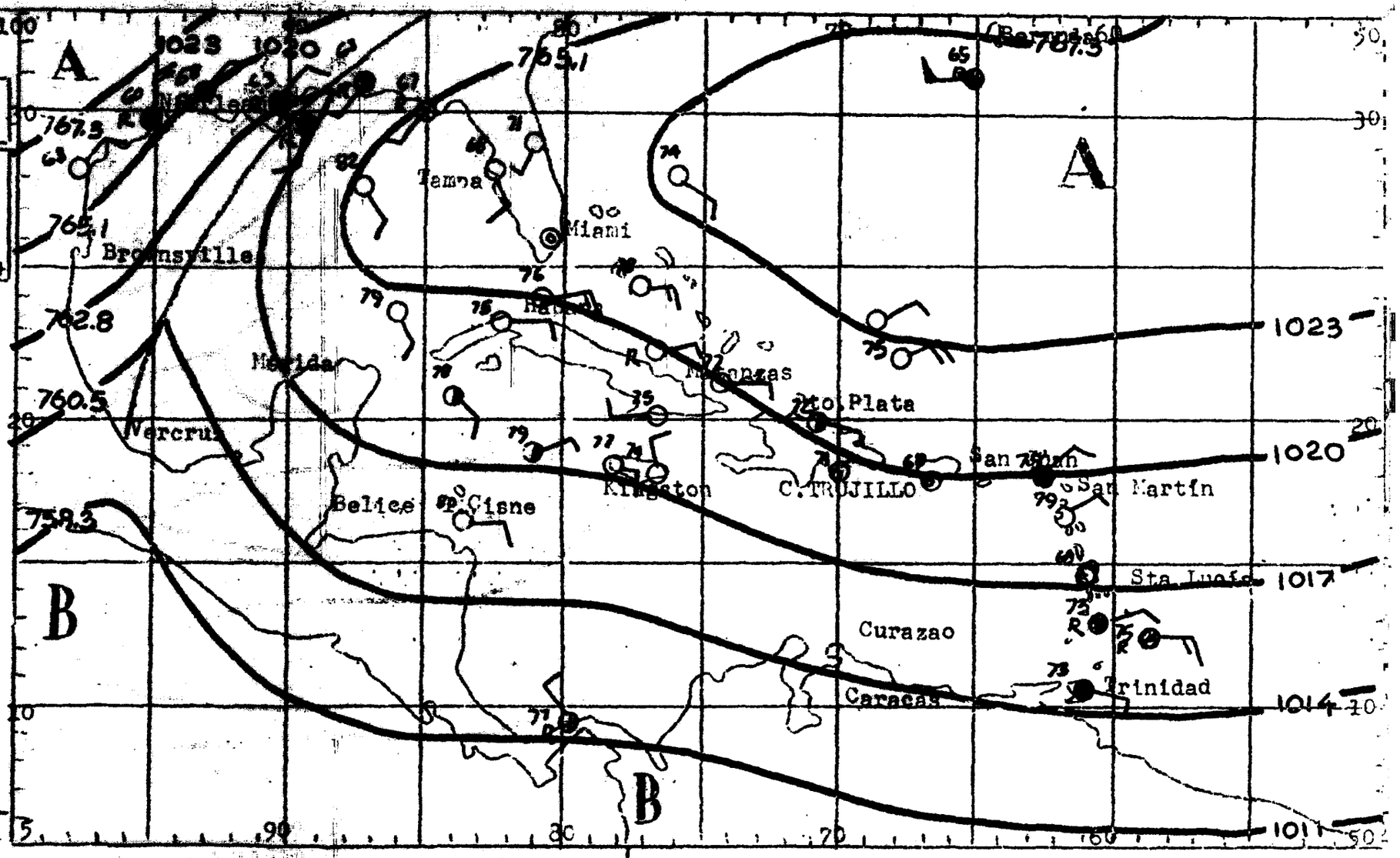

MPO PROBABLE PARA LAS PROXIMAS HORAS:

ON SUR Y CIUDAD TRUJILLO (INCLUYE DE SAONA A PENINSULA BARAHONA): SUR DE LA ILLERA CENTRAL: Nubosidad variable, con algunos aguaceros dispersos, mayor- e sobre el interior. Vientos suaves a moderados del Este-nordeste con cam-- hacia el Sudeste y girando al Norte en la noche.-

ON NOR Y NORDESTE (INCLUYE CABO ENGAÑO A MONTECRISTI): NORTE DE LA CORDILLE ENTRAL: Medio nublado, siendo más nublado en ocasiones y durante algunos a- eros, más comunes sobre la porción Nordeste y sobre las montañas. Vientos es a moderados con ocasionales ráfagas frescas del Este-nordeste, siendo Sudeste en la noche.-

GARIBE ORIENTAL: Vientos moderados del Este-nordeste con ocasionales ráfagas frescas a fuertes. Cielo parcialmente nublado con algunos débiles aguaceros dispersos, mayormente sobre la porción Central.-
Mar localmente rugosa.-

Ubiera/

ERVICIO METEOROLOGICO NACIONAL

BOLETIN DIARIO

SALIDA DE SOL: 06.27

PUESTA DE SOL: 18.02

MAREAS PARA EL DIA 18

	PLEAMAR Hora	BAJAMAR Hora
RUJILLO	08.08	20.16
PLATA	04.32-15.26	10.55-21.47

uación de Frentes e Isobaras al 16 de FEBRERO de 1959 a las OZ:

ROLOS CONVENCIONALES:

NTES:

o Estacionario

ido Ocluído

ertropical

OS ELEMENTOS:

uadas Isobaras

Claro Parcialmente nublado

Nublado Lluvias

Neblina Tronadas

Calma Relámpagos

ntos Oeste Vientos Este

tro de Baja Presión B

tro de Alta Presión A

tro del Huracán (vientos imos superiores a 120 KPH)

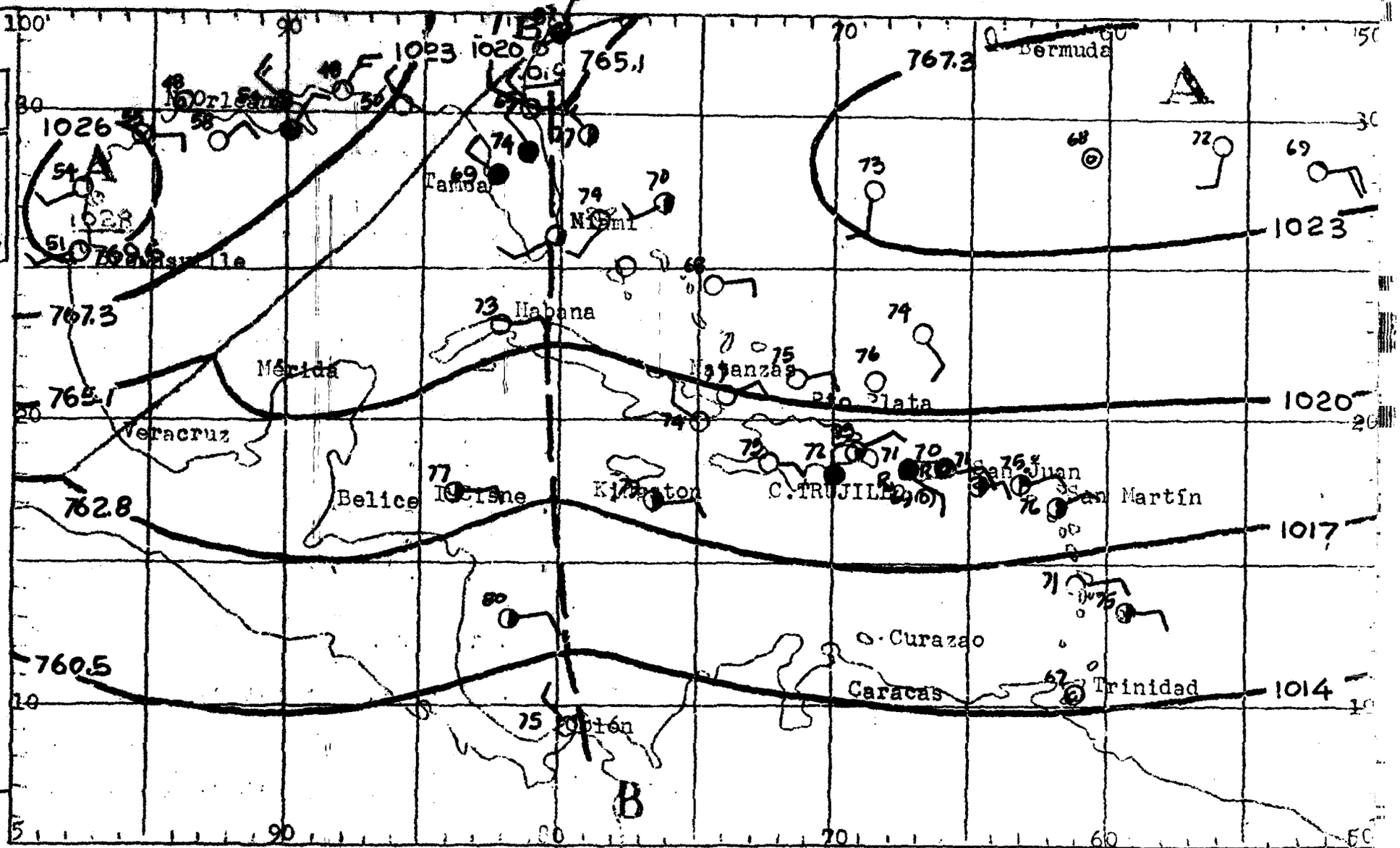

MPO PROBABLE PARA LAS PROXIMAS HORAS:

ION SUR Y CIUDAD TRUJILLO (INCLUYE DE SAONA A PENINSULA BARAHONA): SUR DE LA DILLERA CENTRAL: Nubosidad variable con aislados aguaceros, principalmente re la parte Oriental. Vientos suaves a moderados del Este, con ocasionales agas y variaciones al Sudeste, siendo del Norte en la noche.-

ION NOR Y NORDESTE (INCLUYE CABO ENGAÑO A MONTECRISTI): NORTE DE LA CORDILLE CENTRAL: Medio nublado con algunos aguaceros, más numerosos hacia el extremo deste. Vientos suaves a moderados del Este a Este-nordeste, con algunas ráfa y girando al Sudeste en la noche.-

CARIBE ORIENTAL: Vientos moderados a frescos del Este, tornándose fuertes en ráfagas. Medio nublado con algunos aguaceros en su mayoría sobre las porciones Norte y Este.- Mar moderada.-

Ubiera/

RVICIO METEOROLOGICO NACIONAL

BOLETIN DIARIO

SALIDA DE SOL: 06.26
PUESTA DE SOL: 18.02

MAREAS PARA EL DIA 19

	PLEAMAR Hora	BAJAMAR Hora
RUJILLO	08.41	20.58
PLATA	05.21-16.23	11.41-22.38

uación de Frentes e Isobaras al 17 de FEBRERO de 1959 a las OZ:

BOLOS CONVENCIONALES:

NTES:

Estacionario
ido Ocluído
ertropical

OS ELEMENTOS:

uadas Isobaras
Claro Parcialmente nublado
Nublado Lluvias
Neblina Tronadas
Calma Relámpagos

ntos Oeste Vientos Este

tro de Baja Presión B
tro de Alta Presión A
tro del Huracán (vientos imos superiores a 120 KPH)

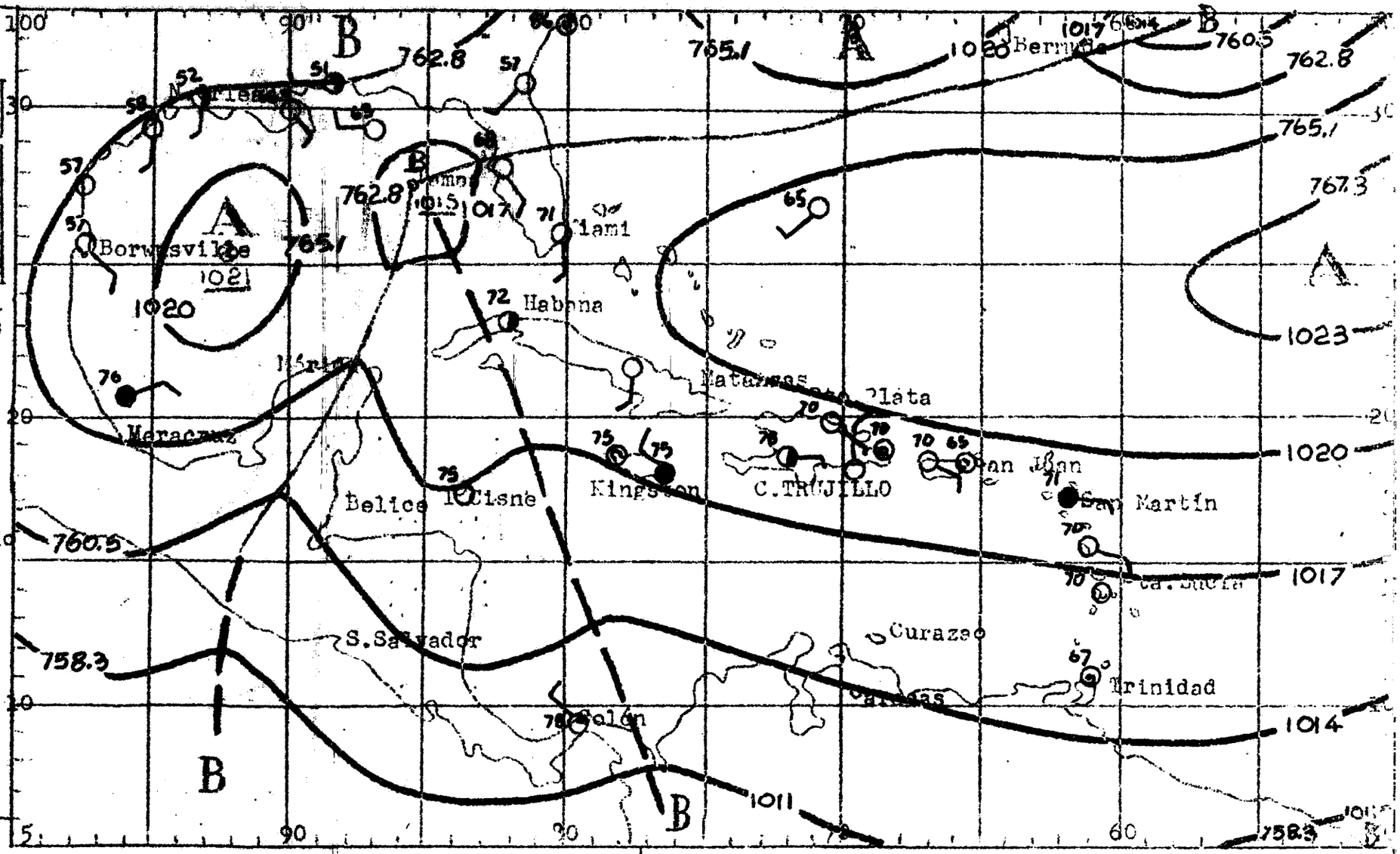

MPO PROBABLE PARA LAS PROXIMAS HORAS:

ION SUR Y CIUDAD TRUJILLO (INCLUYE DE SAONA A PENINSULA BARAHONA): SUR DE LA DILLERA CENTRAL: Medio nublado con algunos aguaceros, principalmente sobre interior. Vientos suaves a moderados del Sudeste, tornándose ocasionalmente scos en ráfagas y girando al Norte en la noche.-

ION NOR Y NORDESTE (INCLUYE CABO ENGAÑO A MONTECRISTI): NORTE DE LA CORDILLE CENTRAL: Medio nublado, siendo más nublado en horas de la tarde y durante al os aguaceros dispersos. Vientos moderados del Este-nordeste, con algunas rá as y girando al Sudeste en la noche.-

CARIBE ORIENTAL: Vientos moderados del Este-nordeste Parcialmente nublado con algunos aguaceros.- Mar moderada a rugosa.-

Ubiera/

RVICIO METEOROLOGICO NACIONAL

BOLETIN DIARIO

SALIDA DE SOL: 06.26
PUESTA DE SOL: 18.02

MAREAS PARA EL DIA 20

	PLEAMAR Hora	BAJAMAR Hora
RUJILLO	09.09	21.40
. PLATA	06.04-17.19	12.18-23.29

ación de Frentes e Isobaras al 18 de FEBRERO de 1959 a las Z:

OLOS CONVENCIONALES:

TES:

Estacionario
ido Ocluído
ertropical

OS ELEMENTOS:

adas Isobaras
Claro Parcialmente nublado
Nublado Lluvias
Neblina Tronadas
Calma Relámpagos
entos Oeste Vientos Este
tro de Baja Presión B
tro de Alta Presión A
tro del Huracán (vientos mos superiores a 120 KPH)

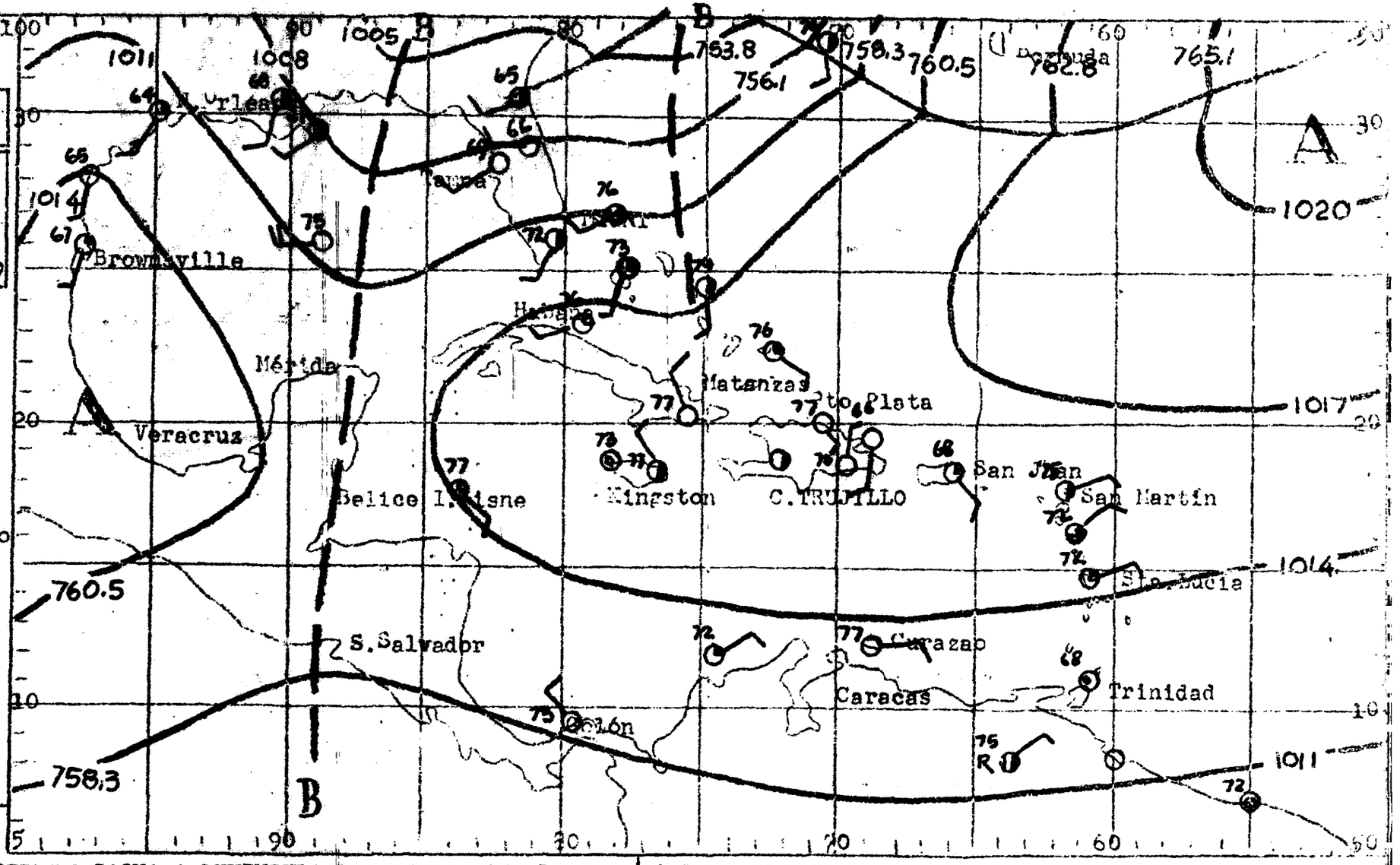

PO PROBABLE PARA LAS PROXIMAS HORAS:

ON SUR Y CIUDAD TRUJILLO (INCLUYE DE SAONA A PENINSULA BARAHONA): SUR DE LA DILLERA CENTRAL: Nubosidad dispersa con aumento gradual en la tarde y durante nos débiles aguaceros hacia el interior. Vientos suaves a moderados del Este ste tornándose del Norte en la noche.-

ON NOR Y NORDESTE (INCLUYE CABO ENGAÑO A MONTECRISTI): NORTE DE LA CORDILLE ENTRAL: Parcialmente nublado, con algunos aguaceros dispersos en su mayoría e la porción central. Vientos suaves a moderados del Este-nordeste, tornán- del Sudeste en la noche.-

CARIBE ORIENTAL: Vientos del Este, moderados. Medio nublado con algunos aguaceros mayormente hacia las Antillas Menores.- Mar moderada.-

Ubiera/

ERVICIO METEOROLOGICO NACIONAL

BOLETIN DIARIO

SALIDA DE SOL: 06.25

PUESTA DE SOL: 18.03

MAREAS PARA EL DIA 21

	PLEAMAR Hora	BAJAMAR Hora
RUJILLO	09.38	22.22
. PLATA	06.44-18.12	12.53

ación de Frentes e Isobaras al 19 de FEBRERO de 1959 a las OZ:

BOLOS CONVENCIONALES:

NTES:

o Estacionario

ido Ocluído

ertropical

OS ELEMENTOS:

uadas Isobaras

Claro Parcialmente nublado

Nublado Lluvias

Neblina Tronadas

Calma Relámpagos

ntos Oeste Vientos Este

tro de Baja Presión B

tro de Alta Presión A

tro del Huracán (vientos imos superiores a 120 KPH)

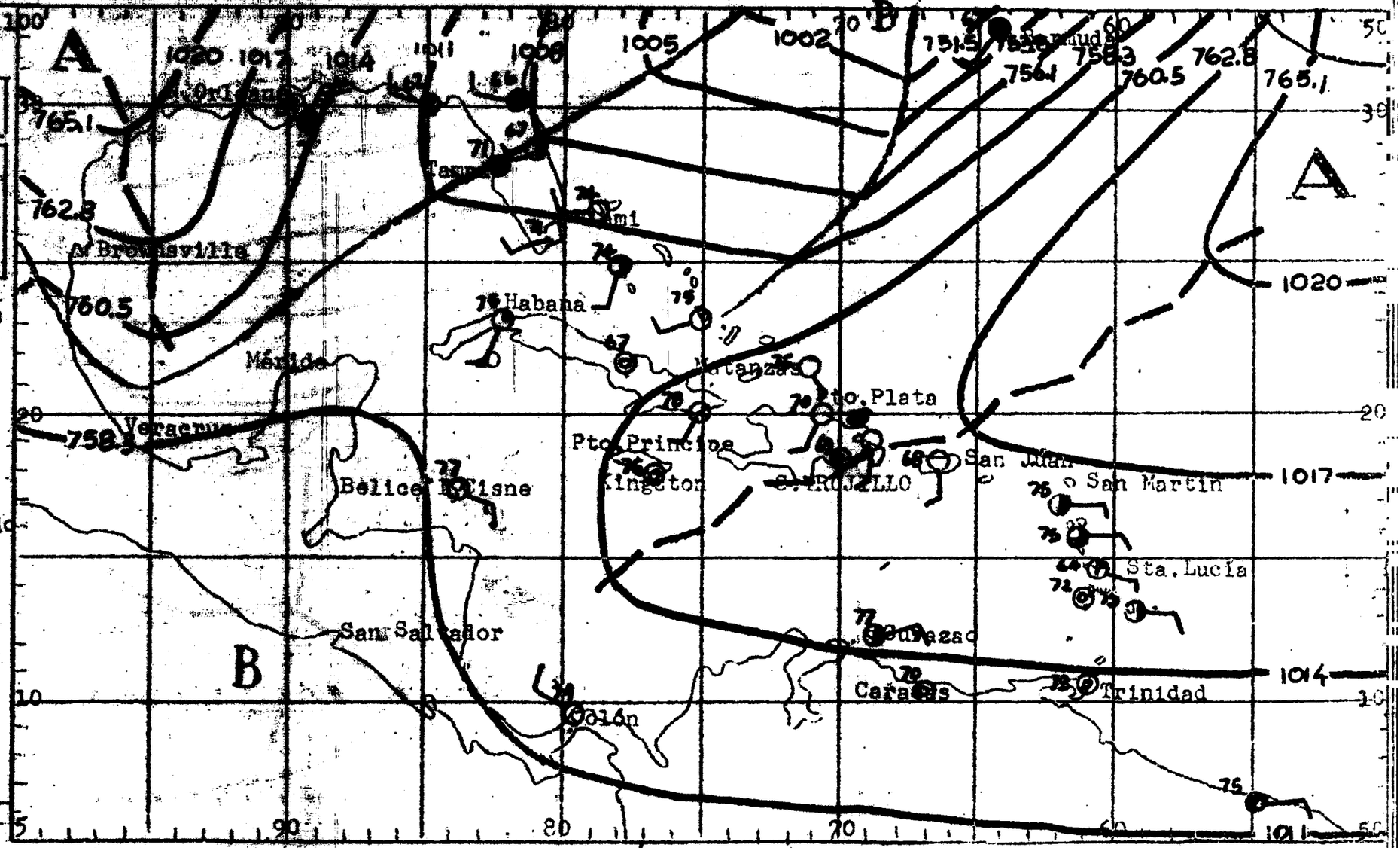

MPO PROBABLE PARA LAS PROXIMAS HORAS:

ION SUR Y CIUDAD TRUJILLO (INCLUYE DE SAONA A PENINSULA BARAHONA): SUR DE LA DILLERA CENTRAL: Nubosidad variable, con débiles y aislados aguaceros hacia interior. Vientos suaves a moderados del Sudeste, tornándose al Norte en la he.-

ION NOR Y NORDESTE (INCLUYE CABO ENGAÑO A MONTECRISTI): NORTE DE LA CORDILLE ENTRAL: Nubosidad variable con algunos aguaceros aislados sobre las monta-. Vientos del Este, suaves a moderados, tornándose al Sudeste en la noche.-

CARIBE ORIENTAL: En la porción Oeste, vientos del Sudeste suaves a moderados. Tiempo generalmente claro; en la porción Este, vientos del Este, moderados. Parcialmente nublado con aguaceros aislados.- Mar moderada.-

Ubiera/

ERVICIO METEOROLOGICO NACIONAL

BOLETIN DIARIO

SALIDA DE SOL: 06.25

PUESTA DE SOL: 18.03

MAREAS PARA EL DIA 22

	PLEAMAR Hora	BAJAMAR Hora
RUJILLO	10.07	23.04
. PLATA	07.21-19.02	00.19-13.26

ación de Frentes e Isobaras al 20 de FEBRERO de 1959 a las Z:

OLOS CONVENCIONALES:

TES:

Estacionario

do Ocluído

rtrosical

S ELEMENTOS:

adas Isobaras

laro Parcialmente nublado

ublado Lluvias

eblina Tronadas

alma Relámpagos

ntos Oeste Vientos Este

ro de Baja Presión B

ro de Alta Presión A

ro del Huracán (vientos mos superiores a 120 KPH)

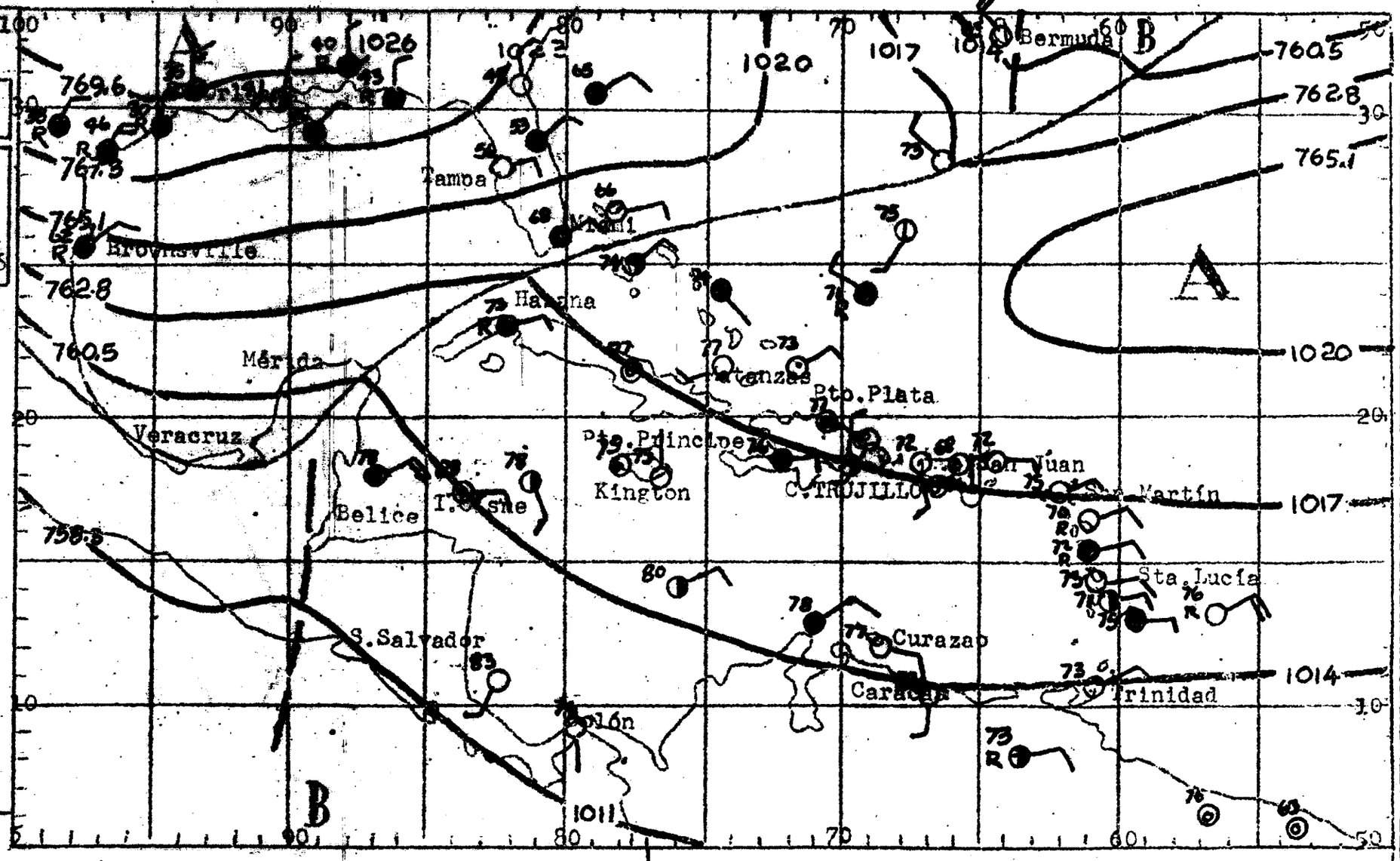

IPO PROBABLE PARA LAS PROXIMAS HORAS:

ION SUR Y CIUDAD TRUJILLO (INCLUYE DE SAONA A PENINSULA BARAHONA): SUR DE LA DILLERA CENTRAL: Nubosidad dispersa aumentando durante pocos y ligeros aguaos aislados. Vientos suaves a moderados del Sudeste, cambiando a ligeros del te en la noche.-

ION NOR Y NORDESTE (INCLUYE CABO ENGAÑO A MONTECRISTI): NORTE DE LA CORDILLE CENTRAL: Nubosidad variable con ligeros aguaceros, generalmente sobre el in ior. Vientos suaves a moderados del Este, cambiando a ligeros del Sudeste la noche.-

CARIBE ORIENTAL: Vientos suaves a moderados del Este. Parcialmente nublado con pocos aguaceros. Mar suave a moderada.-

Dhiera/

RVICIO METEOROLOGICO NACIONAL

BOLETIN DIARIO

SALIDA DE SOL: 06.24
PUESTA DE SOL: 18.04

MAREAS PARA EL DIA 23

	PLEAMAR Hora	BAJAMAR Hora
RUJILLO	10.37	23.48
. PLATA	07.58-19.54	01.08-14.02

uación de Frentes e Isobaras al 21 de FEBRERO de 1959 a las OZ:

ROLOS CONVENCIONALES:

NTES:

o Estacionario
ido Ocluído
ertronical

OS ELEMENTOS:

uadas Isobaras
Claro Parcialmente nublado
Nublado Lluvias
Neblina Tronadas
Calma Relámpagos
ntos Oeste Vientos Este
tro de Baja Presión B
tro de Alta Presión A
tro del Huracán (vientos imos superiores a 120 KPH)

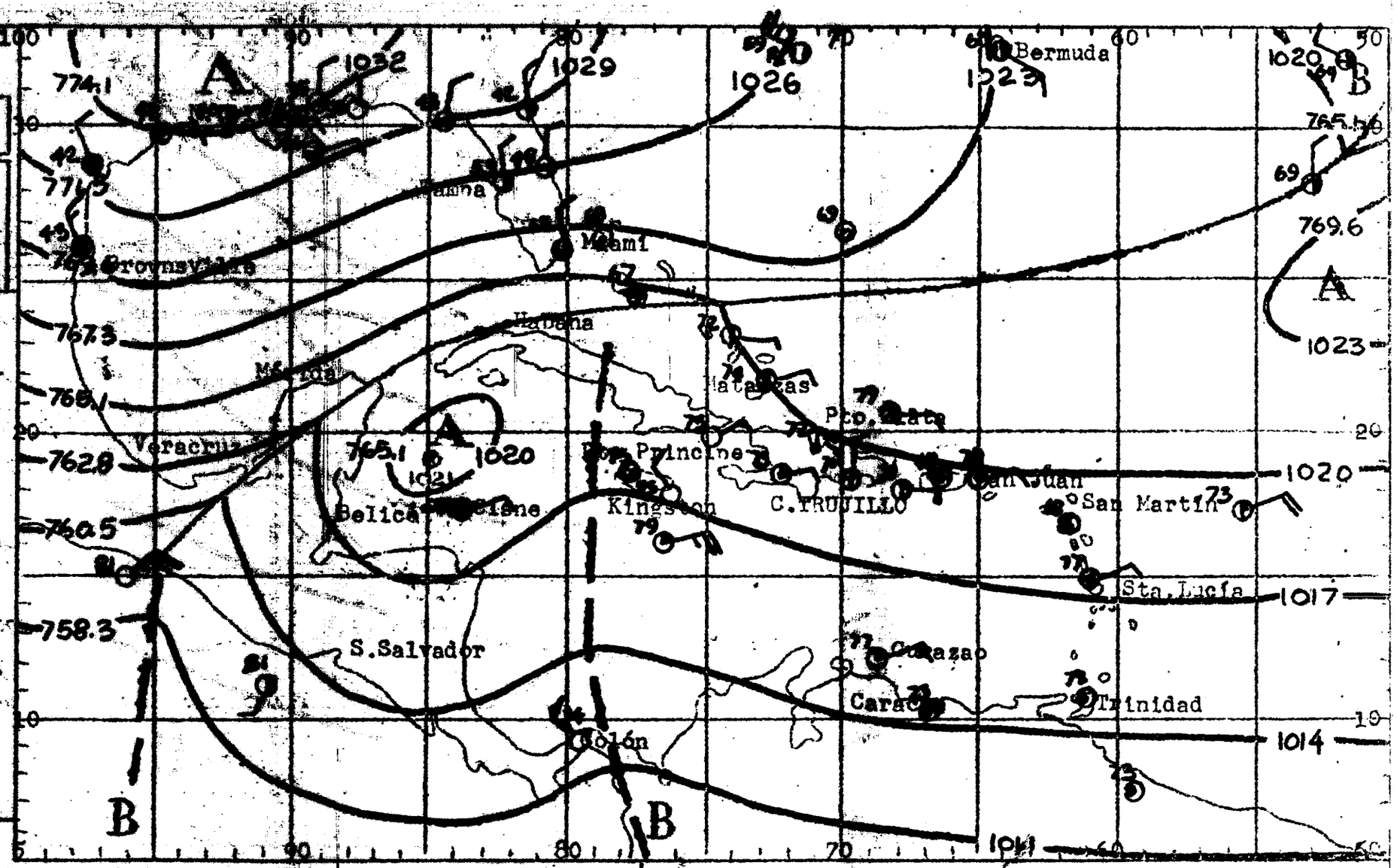

MPO PROBABLE PARA LAS PROXIMAS HORAS:

ION SUR Y CIUDAD TRUJILLO (INCLUYE DE SAONA A PENINSULA BARAHONA): SUR DE LA DILLERA CENTRAL: Nubosidad escasa, con aumento gradual hacia el medio día y oras de la tarde con algunos aguaceros débiles, mayormente sobre las monta-. Vientos suaves a moderados del Sudeste, siendo flojos del Norte en la noche.

ION NOR Y NORDESTE (INCLUYE CABO ENGAÑO A MONTECRISTI): NORTE DE LA CORDILLE-CENTRAL: Medio nublado, con algunos aguaceros distanciados, más comunes sobre sistemas orográficos. Vientos suaves a moderados del Nordeste tornándose dé-es del Sudeste en la noche.-

CARIBE ORIENTAL: Vientos moderados del Este-nordeste, tornándose ocasionalmente frescos. Parcialmente nubla do con débiles aguaceros.- Mar suave a moderada.-

Ubiera/

RVICIO METEOROLOGICO NACIONAL

BOLETIN DIARIO

SALIDA DE SOL: 06.24
PUESTA DE SOL: 18.04

MAREAS PARA EL DIA 24

	PLEAMAR Hora	BAJAMAR Hora
TRUJILLO	23.02	12.09
. PLATA	08.35-20.47	01.38-14.38

ación de Frentes e Isobaras al
22 de FEBRERO de 1959 a las
OZ:

FOLOS CONVENCIONALES:

ENTES:

Estacionario
Ocluído
rtropical

S ELEMENTOS:

adas — Isobaras
Claro — Parcialmente nublado
ublado — Lluvias
eblina — Tronadas
alma — Relámpagos
tos Oeste — Vientos Este
ro de Baja Presión B
ro de Alta Presión A
ro del Huracán (vientos
mos superiores a 120KPH)

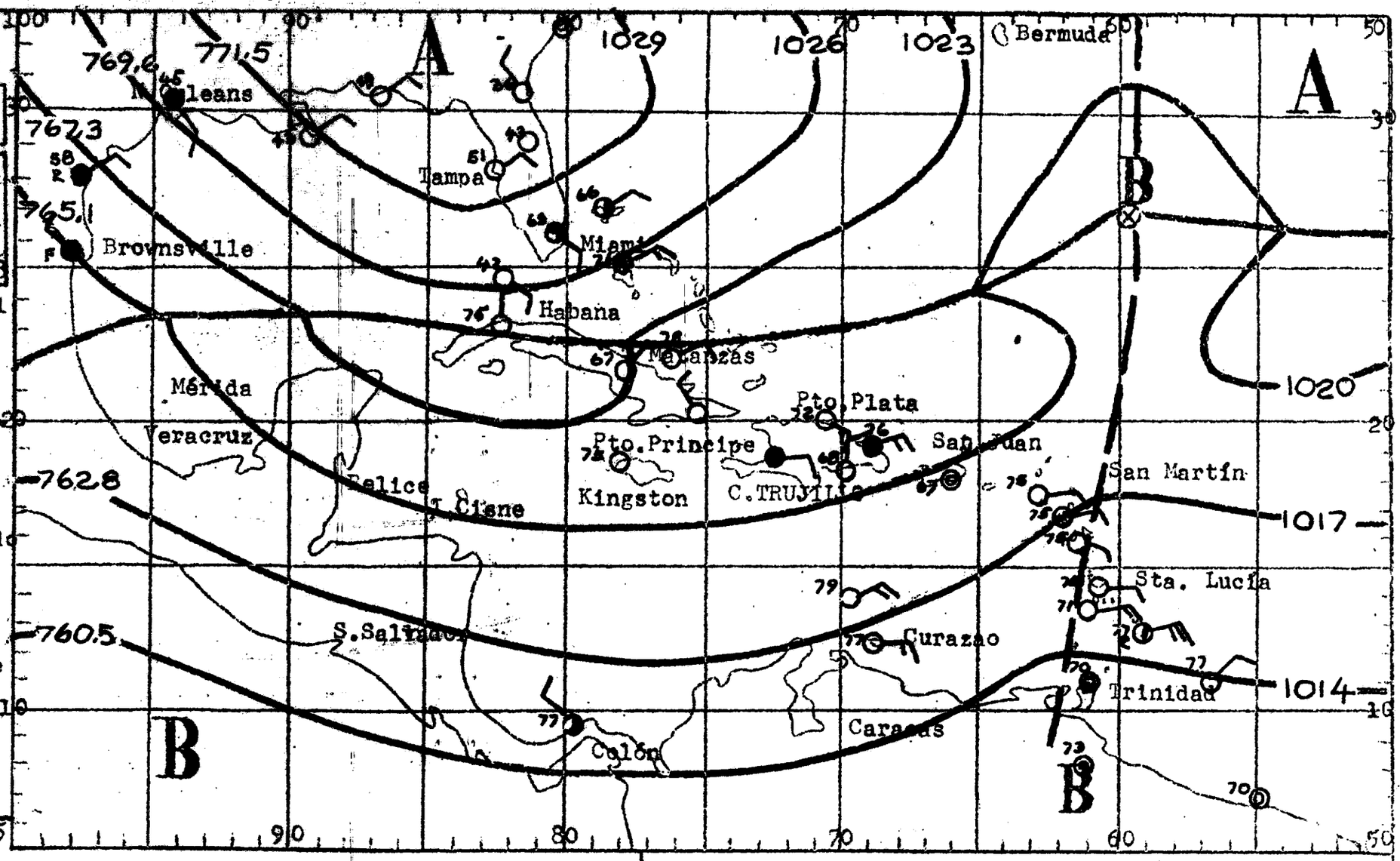

MPO PROBABLE PARA LAS PROXIMAS
HORAS:

ION SUR Y CIUDAD TRUJILLO (INCLUYE DE SAONA A PENINSULA BARAHONA):SUR DE LA DILLERA CENTRAL: Nubosidad escasa aumentando en la tarde y hacia el interior débiles aguaceros aislados. Vientos del Este-sudeste de suaves a moderados el día, cambiando a ligeros del Norte en la noche.-

ION NOR Y NORDESTE (INCLUYE CABO ENGAÑO A MONTECRISTI): NORTE DE LA CORDILLE CENTRAL: Nubosidad variable más abundante hacia las porciones montañosas y re la región Nordeste, con algunos aguaceros dispersos. Vientos del Este-nor te de suaves a moderados en el día y girando al Este-sudeste en la noche.-

CARIBE ORIENTAL: Vientos del Este de moderados a ocasionalmente frescos. Generalmente claro con aislados aguaceros.
Mar suave a moderada.-

rqb.-

VICIO METEOROLOGICO NACIONAL

BOLETIN DIARIO

SALIDA DE SOL: 06.23

PUESTA DE SOL: 18.04

MAREAS PARA EL DIA 25

	PLEAMAR Hora	BAJAMAR Hora
RUJILLO	11.36	00.33
PLATA	09.13-21.41	02.50-15.18

ación de Frentes e Isobaras al 23 de FEBRERO de 1959 á las OZ:

SOLOS CONVENCIONALES:

NTES:

Estacionario

ldo Ocluído

ertropical

S ELEMENTOS:

adas Isobaras

laro Parcialmente nublado

ublado Lluvias

eblina Tronadas

alma Relámpagos

ntos Oeste Vientos Este

tro de Baja Presión B

tro de Alta Presión A

tro del Huracán (vientos mos superiores a 120 KPH)

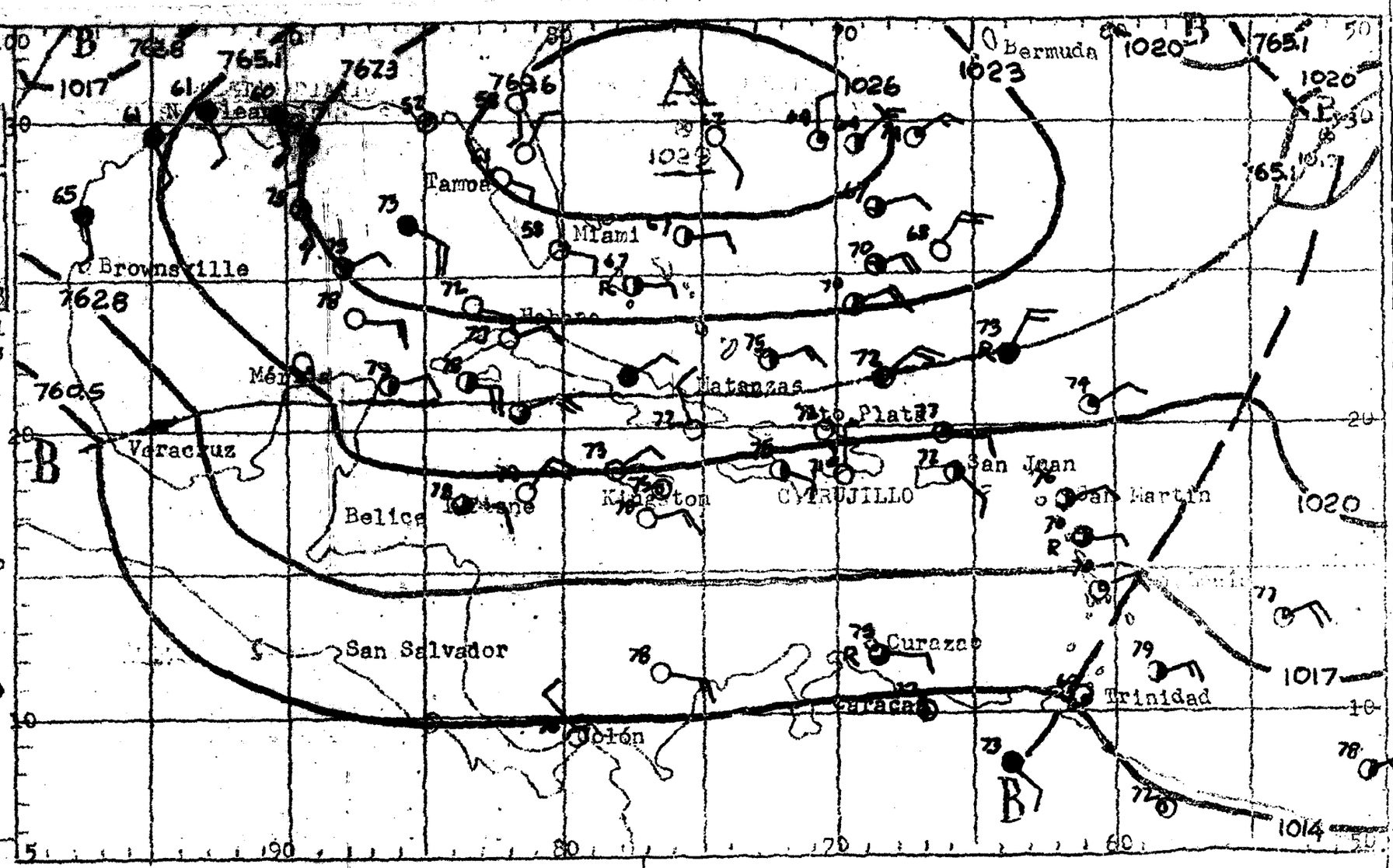

PO PROBABLE PARA LAS PROXIMAS HORAS:

ON SUR Y CIUDAD TRUJILLO (INCLUYE DE SAONA A PENINSULA BARAHONA): SUR DE LA ORDILLERA CENTRAL: Mayormente soleado con débiles aguaceros dispersos sobre el erior. Vientos del Este-sudeste suaves a moderados, tornándose al Norte en la de.-

ON NOR Y NORDESTE (INCLUYE CABO ENGAÑO A MONTECRISTI): NORTE DE LA CORDILLERA CENTRAL: Medio nublado, con algunos aguaceros. Vientos del Este-nordeste moados a ocasionalmente frescos cambiando al Sudeste en la noche.-

CARIBE ORIENTAL: Vientos del Este, moderados a ocasionalmente frescos. Tiempo generalmente claro con aislados aguaceros.- Mar moderada.-

Ubiera/

ERVICIO METEOROLOGICO NACIONAL

BOLETIN DIARIO

SALIDA DE SOL: 06.22
PUESTA DE SOL: 18.05

MAREAS PARA EL DIA 26

	PLEAMAR Hora	BAJAMAR Hora
RUJILLO	00.12	13.48
PLATA	09.52-22.38	03.43-16.00

uación de Frentes e Isobaras al 24 de FEBRERO de 1959 a las

OLOS CONVENCIONALES:

TES:

o Estacionario
ido Ocluído
ertropical

OS ELEMENTOS:

das Isobaras
laro Parcialmente nublado
Nublado Lluvias
eblina Tronadas
alma Relámpagos
ntos Oeste Vientos Este

tro de Baja Presión B

tro de Alta Presión A

tro del Huracán (vientos ximos superiores a 120 KPH)

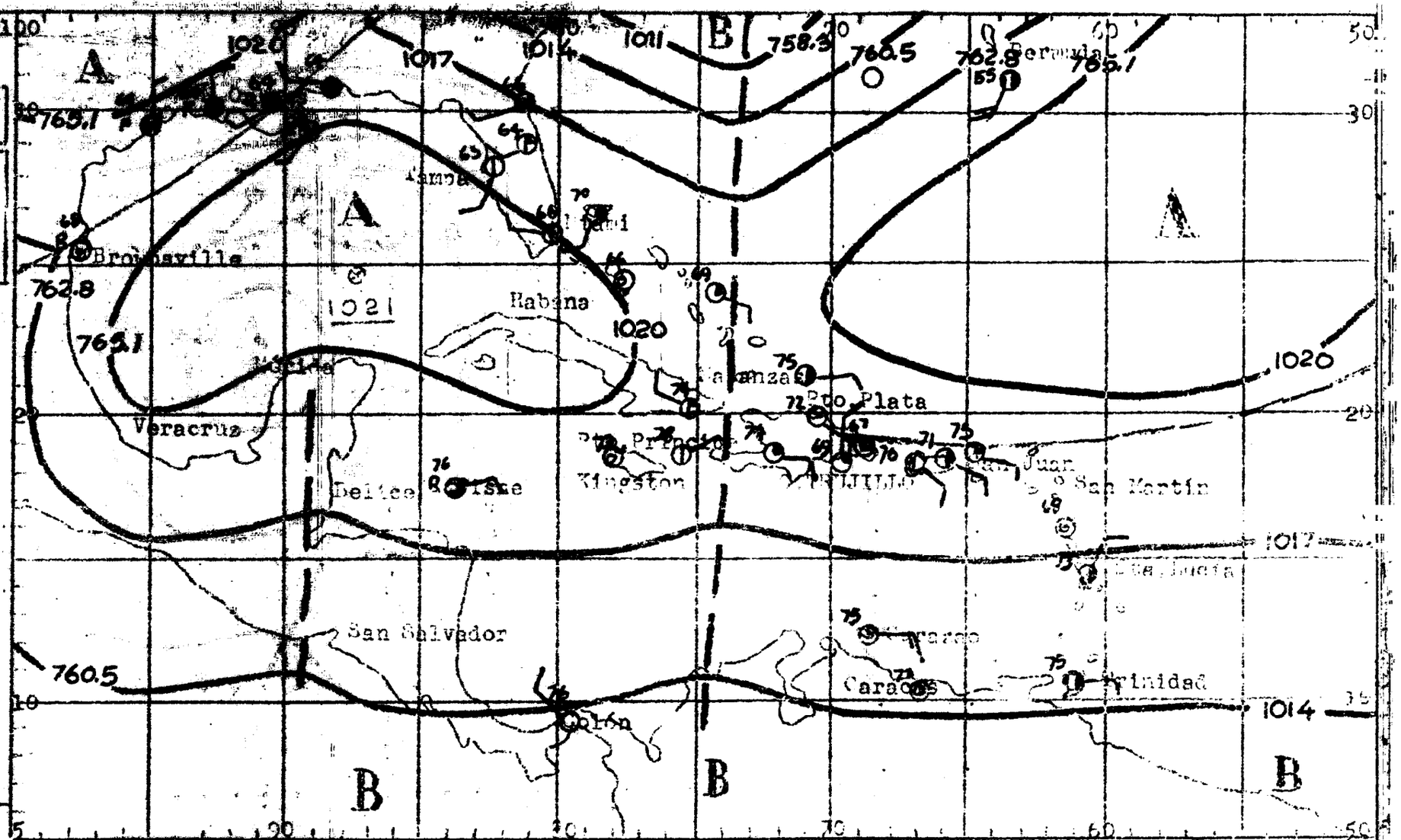

PO PROBABLE PARA LAS PROXIMAS HORAS:

ON SUR Y CIUDAD TRUJILLO (INCLUYE DE SAONA A PENINSULA BARAHONA): SUR DE LA ILLERA CENTRAL: Nubosidad variable, aumentando durante algunos aguaceros - ados. Vientos suaves a moderados del Este-sudeste cambiando a ligeros del - e en la noche.-

ON NOR Y NORDESTE (INCLUYE CABO ENGAÑO A MONTECRISTI): NORTE DE LA CORDILLE ENTRAL: Medio nublado, con algunos aguaceros, mayormente sobre las regiones tañosas. Vientos suaves a moderados del Este-nordeste, con algunas ráfagas y biando a ligeros del Sudeste en la noche.-

CARIBE ORIENTAL: Vientos moderados a frescos del Este Generalmente claro, excepto durante algunos aguaceros principalmente sobre las islas.- Mar moderada.-

Ubiera/

ERVICIO METEOROLOGICO NACIONAL 100

BOLETIN DIARIO

SALIDA DE SOL: 06.22

PUESTA DE SOL: 18.05

MAREAS PARA EL DIA 27

	PLEAMAR Hora	BAJAMAR Hora
TRUJILLO	01.28	14.46
D. PLATA	10.35-23.40	04.40-16.48

tuación de Frentes e Isobaras al
25 de FEBRERO de 1959 a las
00Z:

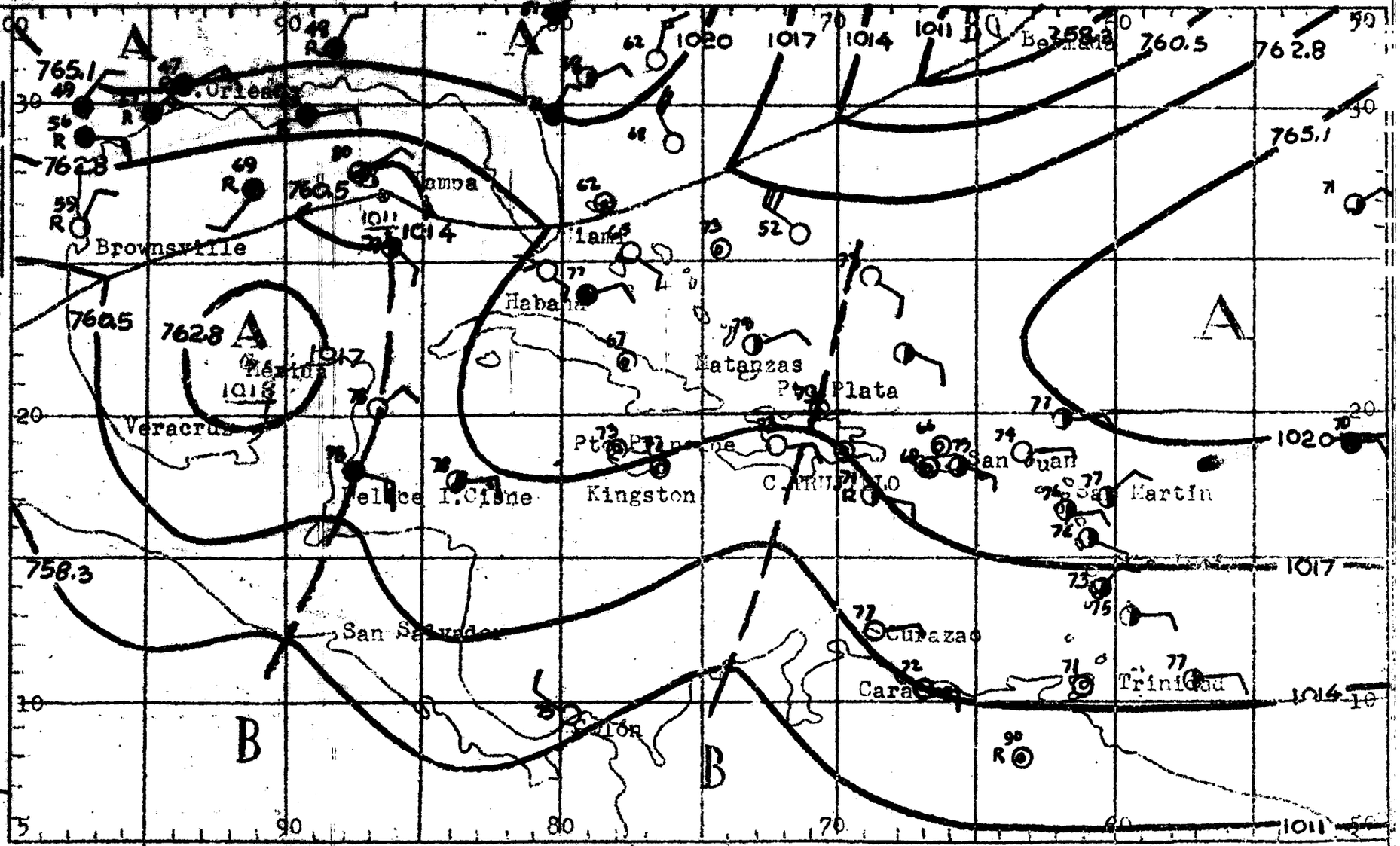

BOLOS CONVENCIONALES:

ENTES:

io Estacionario

lido Ocluído

tertropical

ROS ELEMENTOS:

uadas Isobaras

Claro Parcialmente nublado

Nublado Lluvias

Neblina Tronadas

Calma Relámpagos

ntos Oeste Vientos Este

tro de Baja Presión B

tro de Alta Presión A

tro del Huracán (vientos
imos superiores a 120 KPH)

TO PROBABLE PARA LAS PROXIMAS
HORAS:

ION SUR Y CIUDAD TRUJILLO (INCLUYE DE SAONA A PENINSULA BARAHONA): SUR DE LA TILLERA CENTRAL: Nubosidad variable, con algunos débiles aguaceros, mayormen sobre el interior. Vientos suaves a moderados del Este-sudeste, girando al - te en la noche.-

ION NOR Y NORDESTE (INCLUYE CABO ENGAÑO A MONTECRISTI): NORTE DE LA CORDILLE CENTRAL: Nubosidad variable, con algunos débiles aguaceros, principalmente - re la porción montañosa. Vientos suaves a moderados del Este-nordeste, cam-- ndo al Sudeste en la noche.-

CARIBE ORIENTAL: Vientos moderados a ocasionalmente frescos del Este. Generalmente claro, con aislados aguaceros sobre las vecindades de las islas. Mar moderada.-

Ubiera/

ERVICIO METEOROLOGICO NACIONAL
BOLETIN DAIRIO

SALIDA DE SOL: 06.21
PUESTA DE SOL: 18.05

MAREAS PARA EL DIA 28

	PLEAMAR Hora	BAJAMAR Hora
TRUJILLO	02.55	15.51
C. PLATA	11.22	05.42-17.40

uación de Frentes e Isobaras al 26 de FEBRERO de 1959 a las 0Z:

BOLOS CONVENCIONALES:

NTES:

o — Estacionario
ido — Ocluído
ertropical

OS ELEMENTOS:

uadas — Isobaras
Claro — Parcialmente nublado
Nublado — Lluvias
Neblina — Tronadas
Calma — Relámpagos
ntos Oeste — Vientos Este
tro de Baja Presión B
tro de Alta Presión A
tro del Huracán (vientos imos superiores a 120KPH)

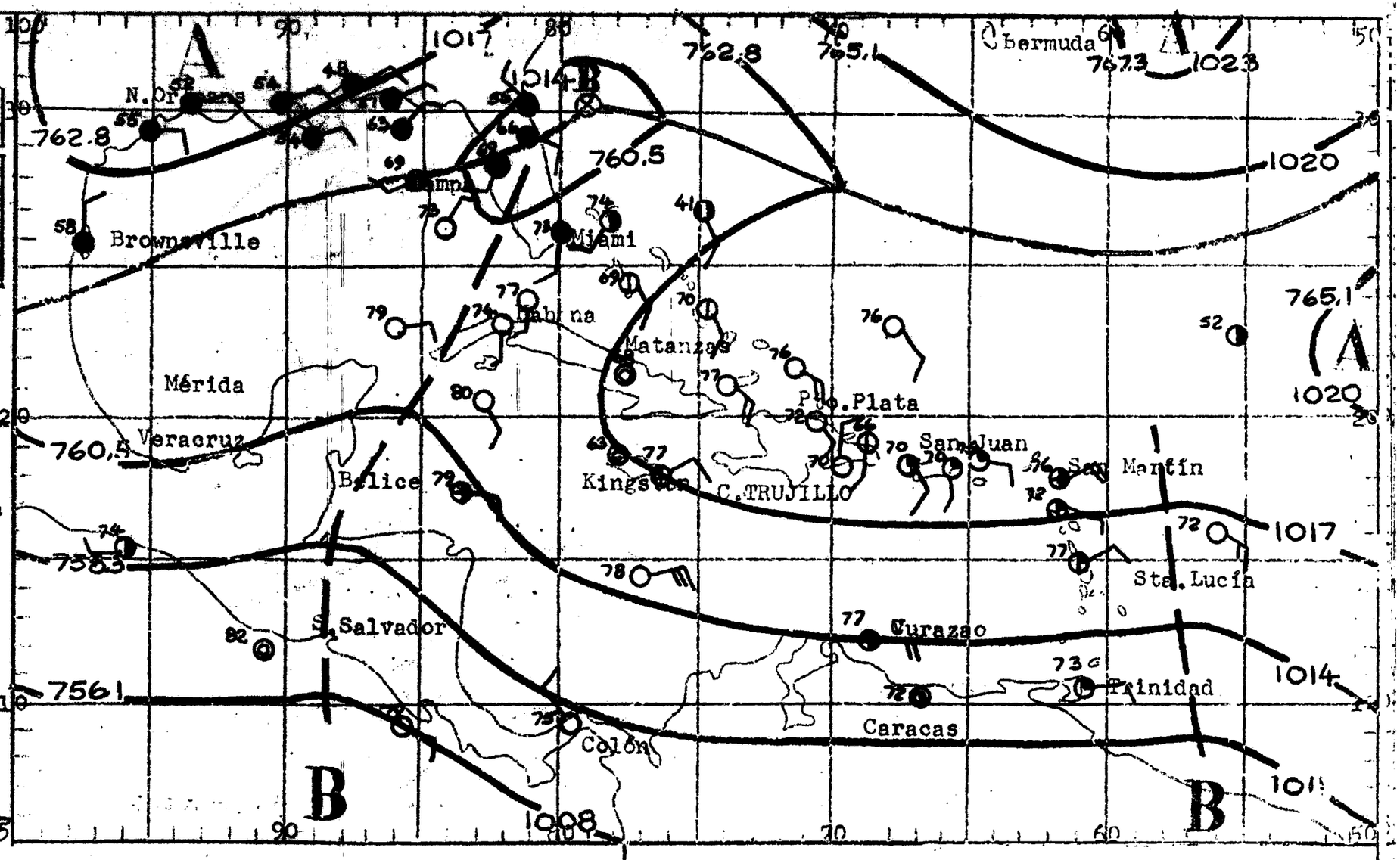

PO PROBABLE PARA LAS PROXIMAS ORAS:

GION SUR Y CIUDAD TRUJILLO (INCLUYE DE SAONA A PENINSULA BARAHONA): SUR DE LA DILLERA CENTRAL: Nubosidad escasa siendo más abundante durante ligeros agua os principalmente sobre el interior. Vientos suaves a moderados del Sudeste mbiando al Norte en la noche.-

GION NOR Y NORDESTE (INCLUYE CABO ENGAÑO A MONTECRISTI): NORTE DE LA CORDILLE CENTRAL: Nubosidad variable con ligeros aguaceros sobre las montañas. Vien s suaves a moderados del Este-nordeste, girando al Sudeste en la noche.-

CARIBE ORIENTAL: Vientos del Este de moderados a ocasionalmente frescos. Tiempo generalmente claro con algunos aguaceros dispersos. Mar moderada.-

rqb.-

ERVICIO METEOROLOGICO NACIONAL

BOLETIN DIARIO

SALIDA DE SOL: 06.20

PUESTA DE SOL: 18.06

MAREAS PARA EL DIA 1ro.

	PLEAMAR Hora	BAJAMAR Hora
RUJILLO	04.26	17.03
. PLATA	00.46-12.17	06.52-18.38

uación de Frentes e Isobaras al 27 de FEBRERO de 1959 a las OZ:

BOLOS CONVENCIONALES:

NTES:

o Estacionario

ido Ocluído

ertropical

OS ELEMENTOS:

uadas Isobaras

Claro Parcialmente nublado

Nublado Lluvias

Neblina Tronadas

Calma Relámpagos

ntos Oeste Vientos Este

tro de Baja Presión B

tro de Alta Presión A

tro del Huracán (vientos ximos superiores a 120 KPH)

EMPO PROBABLE PARA LAS PROXIMAS HORAS:

ION SUR Y CIUDAD TRUJILLO (INCLUYE DE SAONA A PENINSULA BARAHONA): SUR DE LA DILLERA CENTRAL: Medio nublado, con débiles aguaceros distanciados. Vientos Sudeste suaves a moderados siendo flojos del Norte en la noche.-

ION NOR Y NORDESTE (INCLUYE CABO ENGAÑO A MONTECRISTI): NORTE DE LA CORDILLE ENTRAL: Nubosidad variable con algunos débiles y aislados aguaceros. Vien- del Este, suaves a moderados, tornándose en la noche al Sudeste.-

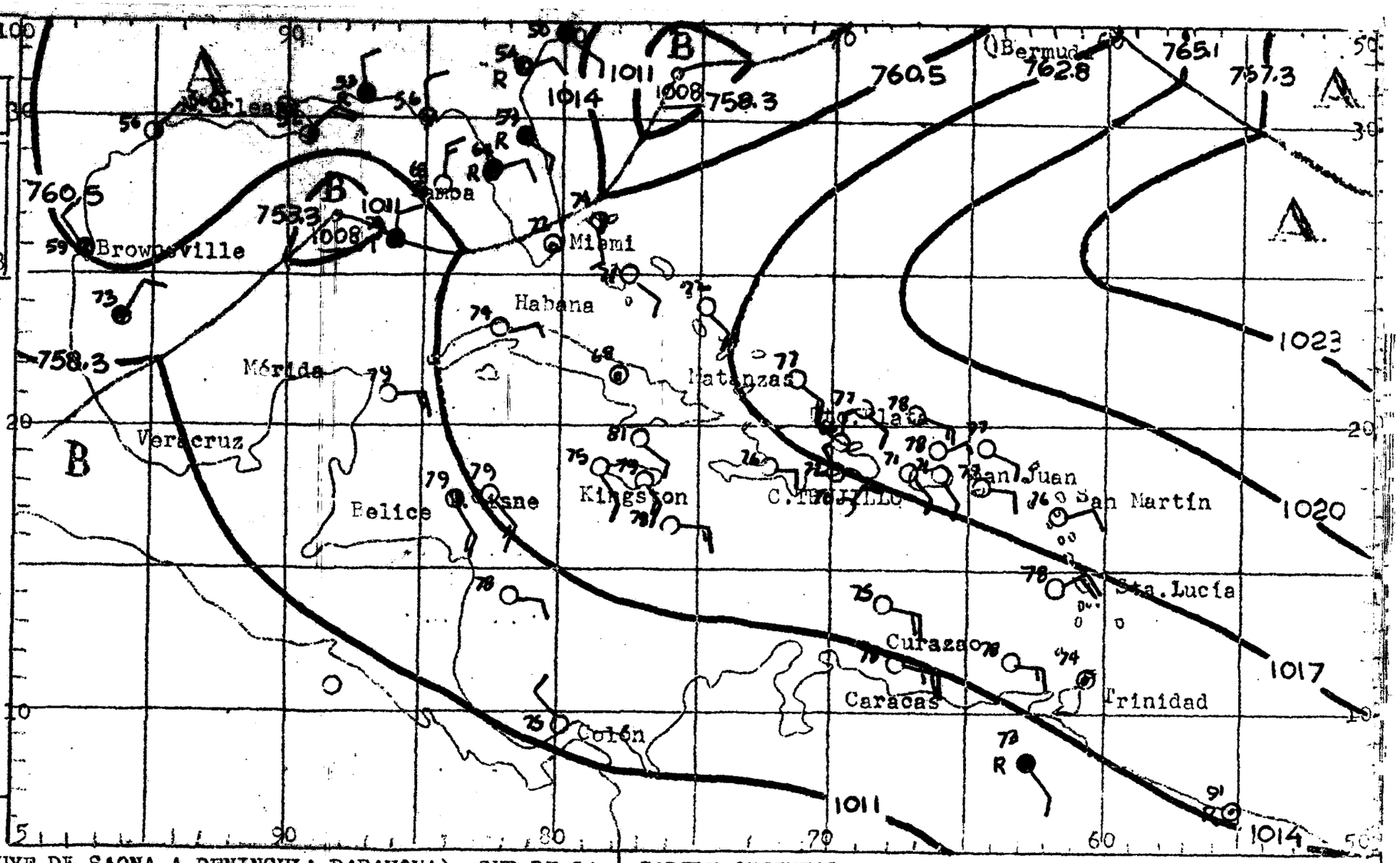

CARIBE ORIENTAL: Vientos del Este-sudeste moderados. Tiempo parcialmente nublado con unos pocos aguaceros aislados.- Mar moderada.-

Ubiera/

ERVICIO METEOROLOGICO NACIONAL

BOLETIN DIARIO

SALIDA DE SOL: 06.20
PUESTA DE SOL: 18.06

MAREAS PARA EL DIA 2

	PLEAMAR Hora	BAJAMAR Hora
TRUJILLO	05.54	18.18
. PLATA	01.57-13.18	08.07-19.40

uación de Frentes e Isobaras al 28 de FEBRERO de 1959 a las OZ:

FOLOS CONVENCIONALES:

NTES:

o — Estacionario
ido — Ocluído
ertropical

OS ELEMENTOS:

uadas — Isobaras

Claro — Parcialmente nublado
Nublado — Lluvias
Tronadas — Neblina
Calma — Relámpagos
ntos Oeste — Vientos Este

ntro de Baja Presión B
ntro de Alta Presión A
ntro del Huracán (vientos imos superiores a 120 KPH)

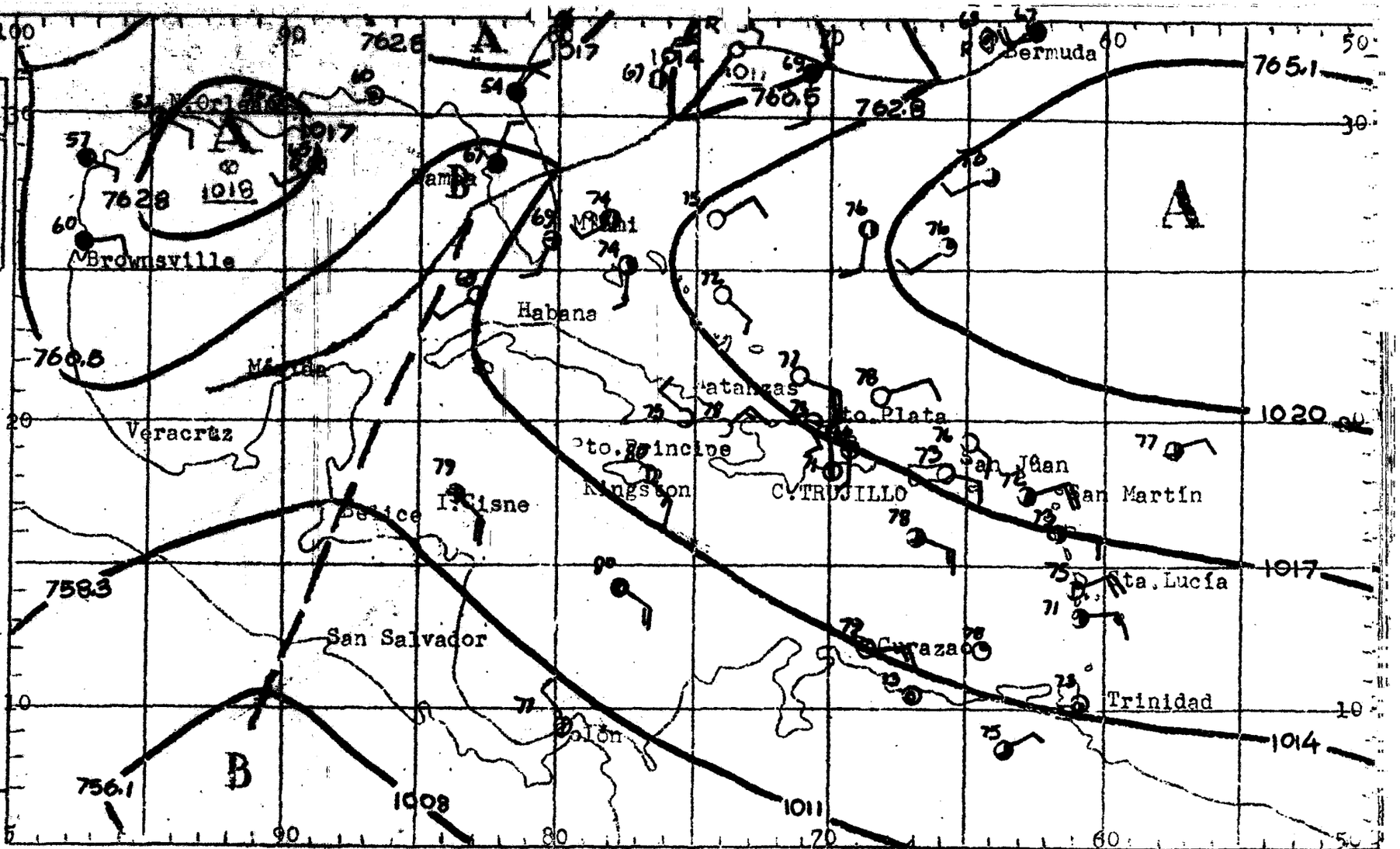

MPO PROBABLE PARA LAS PROXIMAS HORAS:

ION SUR Y CIUDAD TRUJILLO (INCLUYE DE SAONA A PENINSULA BARAHONA): SUR DE LA DILLERA CENTRAL: Nubosidad variable, aumentando durante algunos ligeros aceros , mayormente sobre las regiones montañosas. Vientos suaves a moderados Sudeste, cambiando a ligeros del Norte en la noche.-

ION NOR Y NORDESTE (INCLUYE CABO ENGAÑO A MONTECRISTI): NORTE DE LA CORDILLE CENTRAL: Nubosidad dispersa con ligeros aguaceros aislados mayormente sobre interior. Vientos suaves a moderados del Este, cambiando a ligeros del Sudes en la noche.-

CARIBE ORIENTAL: Vientos moderados a brevemente frescos del Este-sudeste. Ocasionalmente nublado con pocos y ligeros aguaceros dispersos.- Mar moderada.-

Uriera/

ERVICIO METEOROLOGICO NACIONAL

BOLETIN DIARIO

SALIDA DE SOL: 06.19
PUESTA DE SOL: 18.06

MAREAS PARA EL DIA 3

	PLEAMAR Hora	BAJAMAR Hora
TRUJILLO	07.04	19.27
O. PLATA	03.05-14.26	09.22-20.46

uación de Frentes e Isobaras al 1 de MARZO de 1959 a las OOZ:

BOLOS CONVENCIONALES:

ENTES:

o — Estacionario
lido — Ocluído
tertropical

ROS ELEMENTOS:

guadas — Isobaras

Claro — Parcialmente nublado
Nublado — Lluvias
Neblina — Tronadas
Calma — Relámpagos

entos Oeste — Vientos Este

ntro de Baja Presión B ⊗

ntro de Alta Presión A ⊗

ntro del Huracán (vientos ximos superiores a 120 KPH)

EMPO PROBABLE PARA LAS PROXIMAS 4 HORAS:

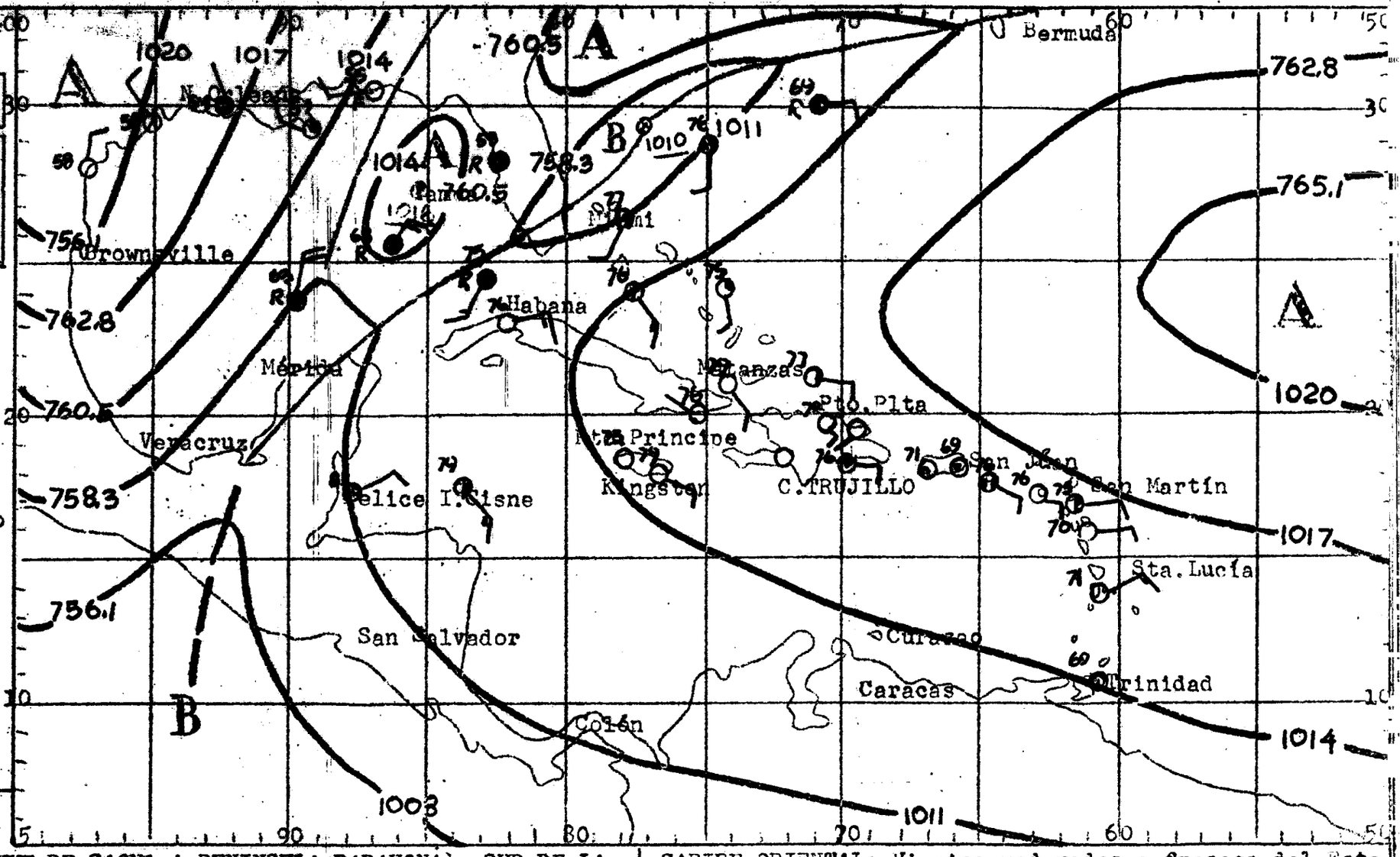

GION SUR Y CIUDAD TRUJILLO (INCLUYE DE SAONA A PENINSULA BARAHONA): SUR DE LA RDILLERA CENTRAL: Medio nublado, con algunos aguaceros, principalmente hacia interior. Vientos suaves a moderados del Sudeste por el día y flojos del Nor en la noche. Ocasionales ráfagas frescas.-

ION NOR Y NORDESTE (INCLUYE CABO ENGAÑO A MONTECRISTI): NORTE DE LA CORDILLE CENTRAL: Nubosidad variable con algunos débiles aguaceros mayormente sobre s montañas. Vientos suaves a moderados del Este, tornándose del Sudeste en la che.-

CARIBE ORIENTAL: Vientos moderados a frescos del Este-sudeste con algunas ráfagas fuertes en la porción Sudoeste. Ligeros a moderados aguaceros sobre la porción Sudoeste. En el resto del área, claro con ligeros aguaceros.- Mar moderada a ocasionalmente rugosa.-

Ubiera/

RVICIO METEOROLOGICO NACIONAL

BOLETIN DIARIO

SALIDA DE SOL: 06.18
PUESTA DE SOL: 18.07

MAREAS PARA EL DIA 4

	PLEAMAR Hora	BAJAMAR Hora
RUJILLO	07.56	20.26
. PLATA	04.11-15.40	10.30-21.54

uación de Frentes e Isobaras al 2 de MARZO de 1959 a las 00Z:

BOLOS CONVENCIONALES:

NTES:

o — Estacionario
lido — Ocluído
ertropical

OS ELEMENTOS:

ndas — Isobaras

Claro — Parcialmente nublado
Nublado — Lluvias
Neblina — Tronadas
Calma — Relámpagos

entos Oeste — Vientos Este

tro de Baja Presión B
tro de Alta Presión A
tro del Huracán (vientos imos superiores a 120 KPH)

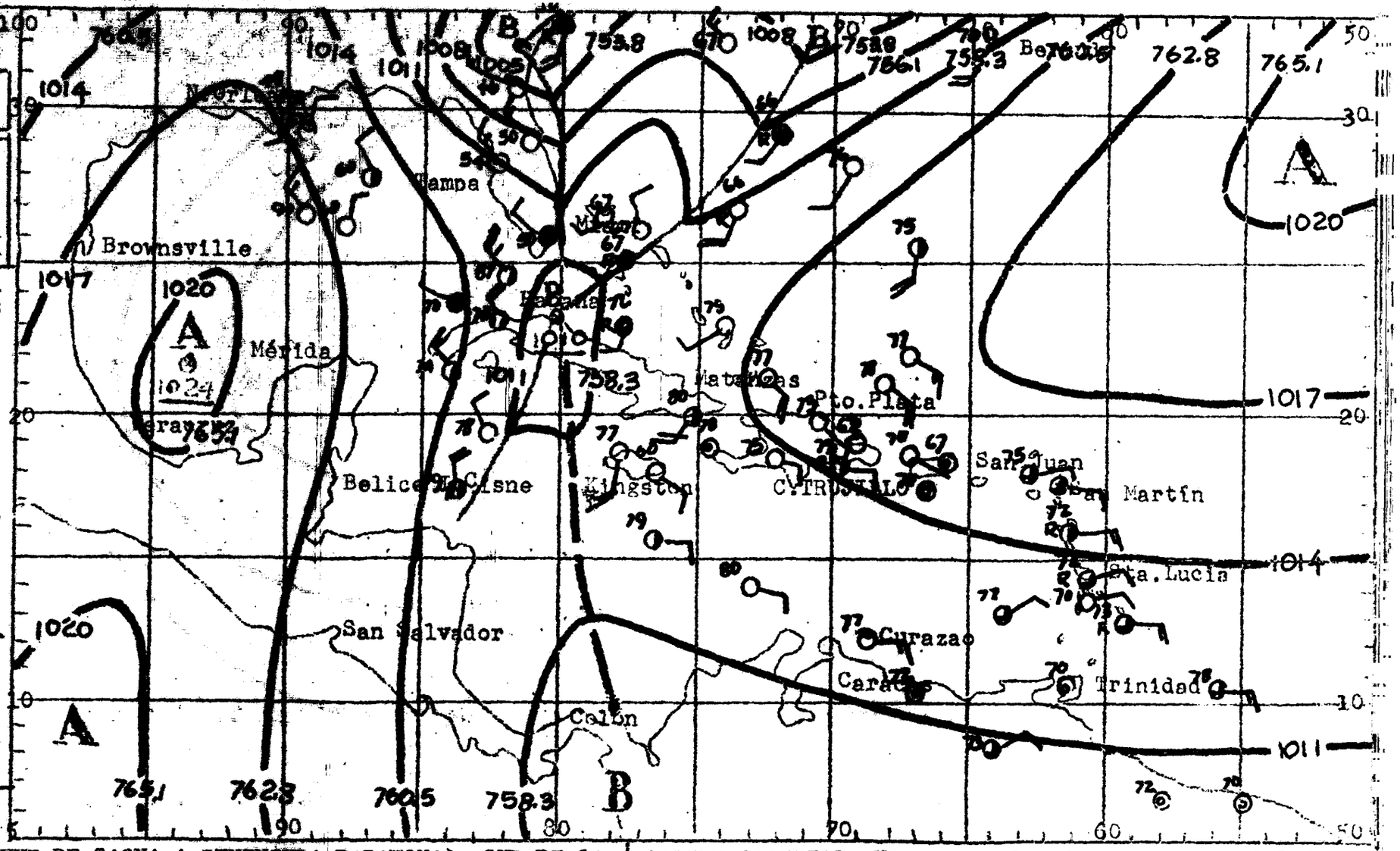

MPO PROBABLE PARA LAS PROXIMAS HORAS:

ION SUR Y CIUDAD TRUJILLO (INCLUYE DE SAONA A PENINSULA BARAHONA): SUR DE LA DILLERA CENTRAL: Medio nublado, con algunos débiles aguaceros, mayormente ha el interior. Vientos del Sudeste de suaves a moderados tornándose flojos del te en la noche.-

ION NOR Y NORDESTE (INCLUYE CABO ENGAÑO A MONTECRISTI): NORTE DE LA CORDILLE ENTRAL: Generalmente claro, excepto durante algunos débiles aguaceros, más ndantes hacia las porciones montañosas. Vientos suaves a moderados del Este, nándose del Sudeste en la noche.-

CARIBE ORIENTAL: Vientos moderados a frescos del Es sudeste, con ocasionales ráfagas fuertes en la porci Sudoeste. Generalmente claro con algunos ligeros agua ceros, siendo moderados en la porción Sudoeste.- Mar moderada a localmente rugosa.-

ubiera/

SERVICIO METEOROLOGICO NACIONAL

BOLETIN DIARIO

SALIDA DE SOL: 06.18

PUESTA DE SOL: 18.07

MAREAS PARA EL DIA 5

	PLEAMAR Hora	BAJAMAR Hora
TRUJILLO	08.34	21.17
O. PLATA	05.11-16.49	11.28-22.57

uación de Frentes e Isobaras al 3 de M A R Z O de 1959 a las OOZ:

BOLOS CONVENCIONALES:

NTES:

o — Estacionario

ido — Ocluído

ertropical

OS ELEMENTOS:

uadas — Isobaras

Claro — Parcialmente nublado

Nublado — Lluvias

Neblina — Tronadas

Calma — Relámpagos

entos Oeste — Vientos Este

tro de Baja Presión B

tro de Alta Presión A

tro del Huracán Vientos imos superiores a 120 KPH)

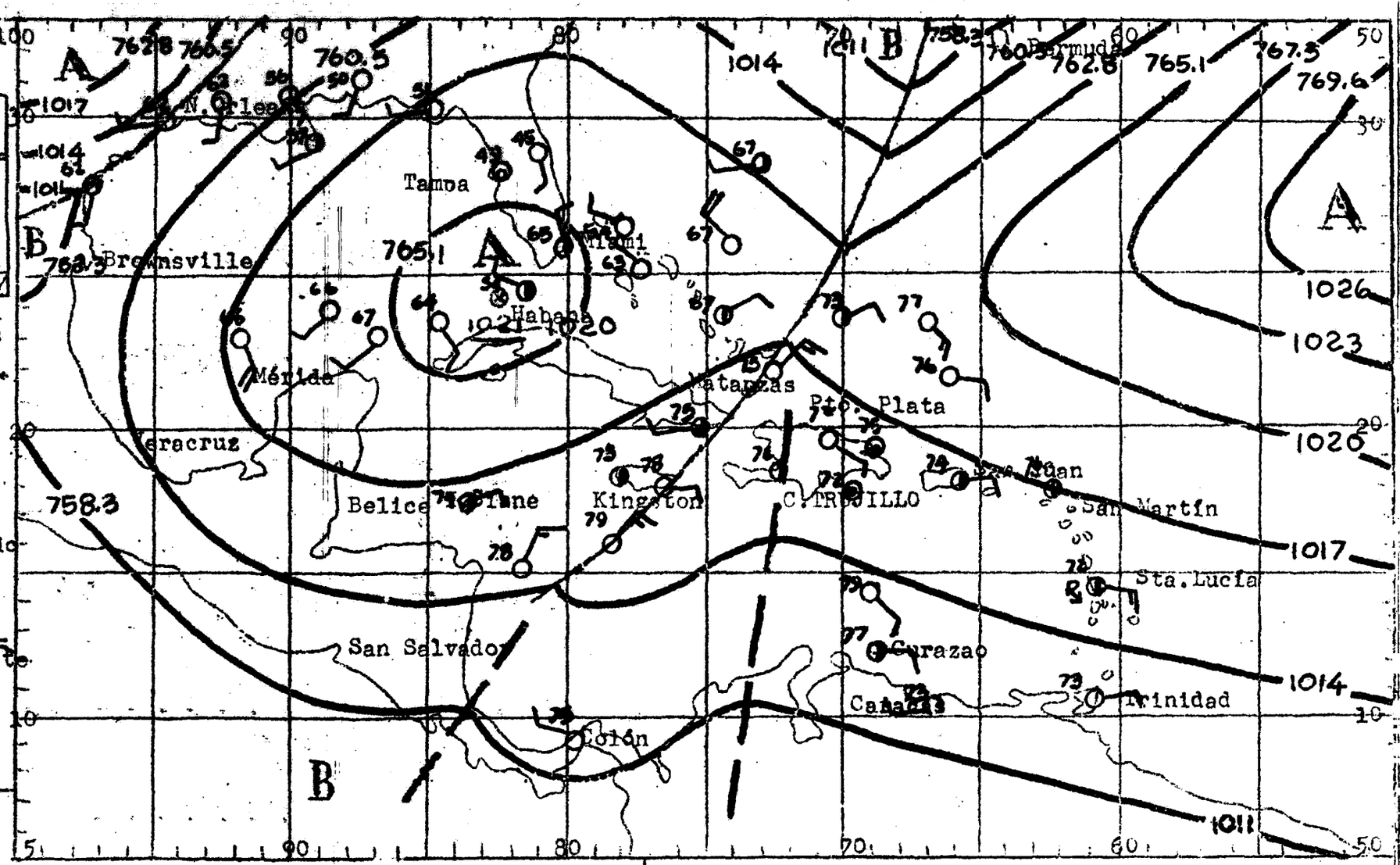

EMPO PROBABLE PARA LAS PROXIMAS HORAS:

ION SUR Y CIUDAD TRUJILLO (INCLUYE DE SAONA A PENINSULA BARAHONA): SUR DE LA DILLERA CENTRAL: Medio nublado, con ligeros aguaceros aislados. Vientos sua- a moderados del Sudeste, con ligeras ráfagas durante los aguaceros, girando Norte en la noche.-

ION NOR Y NORDESTE (INCLUYE CABO ENGAÑO A MONTECRISTI): NORTE DE LA CORDILLE CENTRAL: Nubosidad variable aumentando durante pocos aguaceros, principalmen sobre el interior. Vientos suaves a moderados del Este con ráfagas ligeras y biando al Sudeste en la noche.-

CARIBE ORIENTAL: Vientos moderados a frescos del Este-sudeste con ocasionales ráfagas fuertes en los aguaceros. Medio nublado con aguaceros dispersos, principalmente en las vecindades de las islas. Mar moderada a ocasionalmente rugosa.-

Ubiera./

ERVICIO METEOROLOGICO NACIONAL

BOLETIN DIARIO

SALIDA DE SOL: 06.17

PUESTA DE SOL: 18.07

MAREAS PARA EL DIA 6

	PLEAMAR Hora	BAJAMAR Hora
RUJILLO	09.04	22.02
O. PLATA	06.54-17.52	12.17-23.54

uación de Frentes e Isobaras al 4 de M A R Z O de 1959 a las 0Z:

BOLOS CONVENCIONALES:

NTES:

ó — Estacionario

ido — Ocluído

ertrofical

OS ELEMENTOS:

ruadas — Isobaras

Claro — Parcialmente nublado

Nublado — Lluvias

Neblina — Tronadas

Calma — Relámpagos

entos Oeste — Vientos Este

ntro de Baja Presión B

ntro de Alta Presión A

tro del Huracán (vientos ximos superiores a 120 KPH)

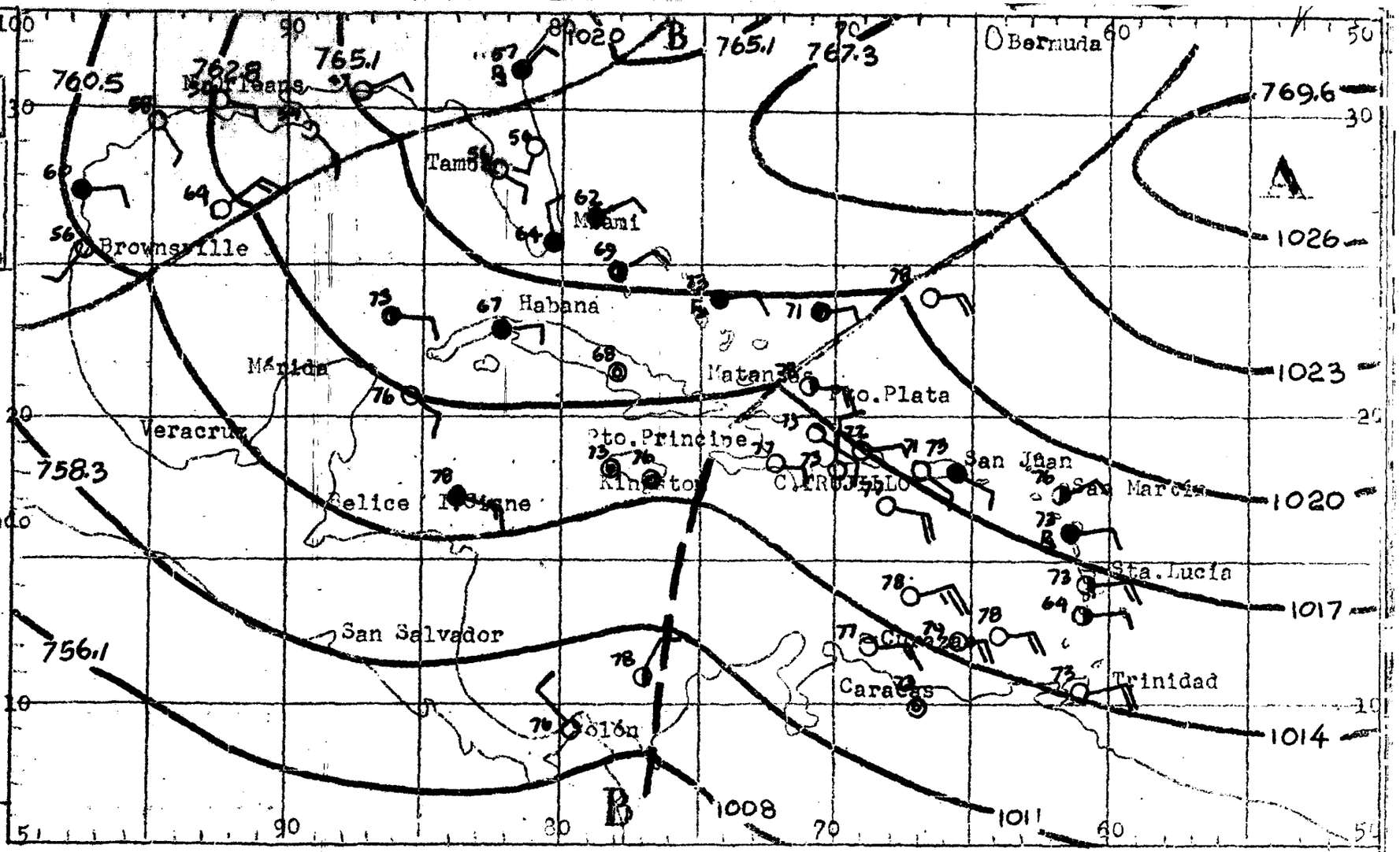

MPO PROBABLE PARA LAS PROXIMAS HORAS:

ION SUR Y CIUDAD TRUJILLO (INCLUYE DE SAONA A PENINSULA BARAHONA): SUR DE LA DILLERA CENTRAL: Medio nublado con algunos aguaceros, mayormente hacia el interior.- Vientos suaves a moderados del Sudeste con algunas ráfagas y girando - Norte en la noche.-

ION NOR Y NORDESTE (INCLUYE CABO ENGAÑO A MONTECRISTI): NORTE DE LA CORDILLE CENTRAL: Medio nublado, tornándose más nublado hacia la parte Noroeste con - gunos aguaceros. Vientos suaves a moderados del Este, excepto generalmente variables en la parte Noroeste y cambiando al Sudeste en la noche. Ráfagas ocasiones.-

CARIBE ORIENTAL: Vientos moderados a frescos del Este-sudeste con algunas ráfagas. Medio nublado con ligeros aguaceros; considerable nubosidad - con moderados aguaceros y algunas tronadas en - la porción Noroeste.- Mar moderada a ocasionalmente rugosa.-

Ubiera/

ERVICIO METEOROLOGICO NACIONAL

BOLETIN DIARIO

SALIDA DE SOL: 06.16
PUESTA DE SOL: 18.07

MAREAS PARA EL DIA 7

	PLEAMAR Hora	BAJAMAR Hora
RUJILLO	09.30	22.43
PLATA	06.50-18.44	12.59

uación de Frentes e Isobaras al 5 de M A R Z O de 1959 a las OZ:

BOLOS CONVENCIONALES:

NTES:

o Estacionario
ido Ocluído
ertropical

OS ELEMENTOS:

uadas Isobaras
laro Parcialmente nublado
ublado Lluvias
eblina Tronadas
alma Relámpagos

ntos Oeste Vientos Este

tro de Baja Presión B
tro de Alta Presión A
tro del Huracán (vientos imos superiores a 120 KPH)

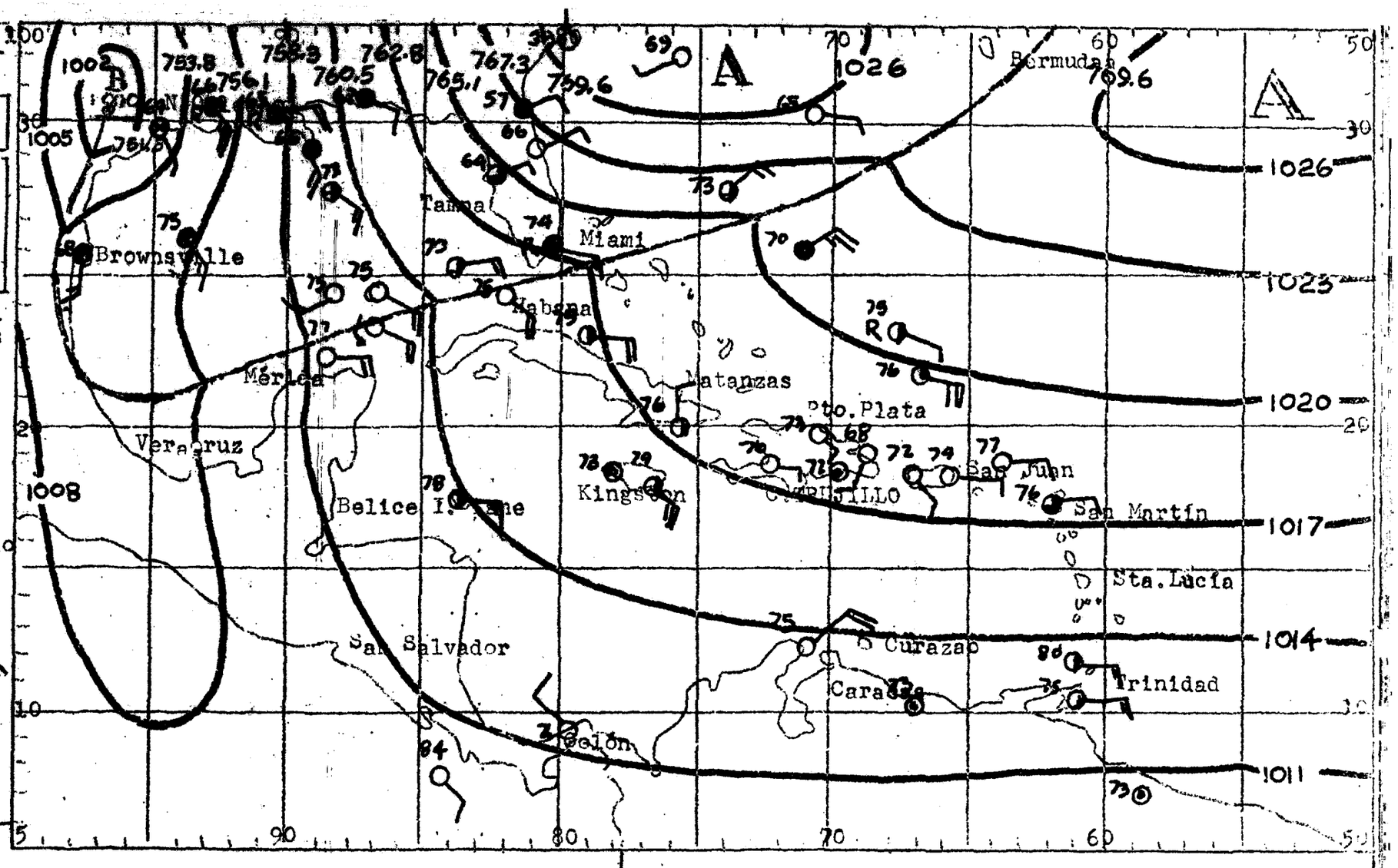

PO PROBABLE PARA LAS PROXIMAS HORAS:

ION SUR Y CIUDAD TRUJILLO (INCLUYE DE SAONA A PENINSULA BARAHONA): SUR DE LA DILLERA CENTRAL: Nubosidad variable con débiles aguaceros hacia el interior. ntos del Sudeste moderados a ocasionalmente frescos, tornándose en la noche ves del Norte.-

ION NOR Y NORDESTE (INCLUYE CABO ENGAÑO A MONTECRISTI): NORTE DE LA CORDILLE ENTRAL: Nubosidad variable con ligeros aguaceros sobre las montañas. Vien- del Este moderados a frescos, siendo del Sudeste suaves en la noche.-

CARIBE ORIENTAL: Vientos del Este-sudeste moderados a frescos. Parcialmente nublado con aguaceros ligeros y aislados.- Mar moderada a ocasionalmente rugosa.-

Ubiera.

ERVICIO METEOROLOGICO NACIONAL

BOLETIN DIARIO

SALIDA DE SOL: 06.15
PUESTA DE SOL: 18.08

MAREAS PARA EL DIA 8

	PLEAMAR Hora	BAJAMAR Hora
RUJILLO	09.54	23.21
. PLATA	07.31-19.32	00.47-13.35

uación de Frentes e Isobaras al 6 de MARZO de 1959 a las OZ:

BOLOS CONVENCIONALES:

NTES:

o Estacionario
ido Ocluído
ertropical

OS ELEMENTOS:

uadas Isobaras
Claro Parcialmente nublado
Nublado Lluvias
Neblina Tronadas
Calma Relámpagos
ntos Oeste Vientos Este
tro de Baja Presión B
tro de Alta Presión A
tro del Huracán (vientos mos superiores a 120 KPH)

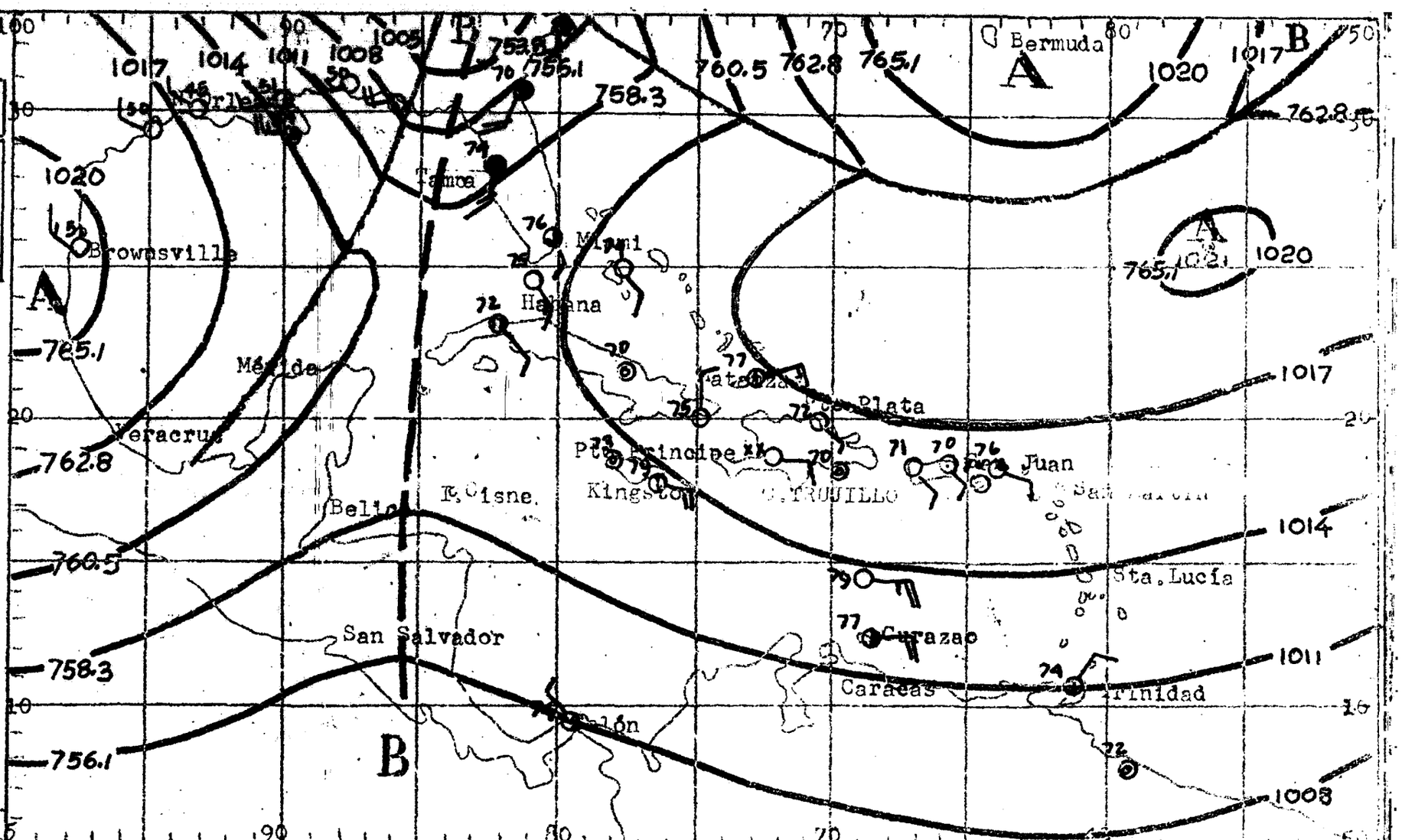

EMPO PROBABLE PARA LAS PROXIMAS HORAS:

ION SUR Y CIUDAD TRUJILLO (INCLUYE DE SAONA A PENINSULA BARAHONA): SUR DE LA DILLERA CENTRAL: Medio nublado, aumentando en la tarde y durante algunos aceros débiles y muy distanciados, mayormente hacia el interior. Vientos suave moderados del Sudeste durante el día y del Norte en la noche.-

ION NOR Y NORDESTE (INCLUYE CABO ENGAÑO A MONTECRISTI): NORTE DE LA CORDILLE CENTRAL: Nubosidad escasa siendo más abundante hacia las porciones montañosas de han de ocurrir algunas precipitaciones mayormente después del medio día.- ntos suaves a moderados del Este durante el día, tornándose del Este-sudeste la noche.-

CARIBE ORIENTAL: Vientos moderados a frescos del Este con ocasionales ráfagas fuertes. Tiempo claro, excepto durante algunos débiles aguaceros, mayormente sobre la porción Sur.- Mar moderada a localmente rugosa

Ubiera/

VICIO METEOROLOGICO NACIONAL

BOLETIN DIARIO

SALIDA DE SOL: 06.15

PUESTA DE SOL: 18.08

MAREAS PARA EL DIA 9

	PLEAMAR Hora	BAJAMAR Hora
RUJILLO	10.18	23.56
. PLATA	08.09-20.18	01.34-14.09

ración de Frentes e Isobaras al 7 de M A R Z O de 1959 a las 0Z:

BOLOS CONVENCIONALES:

NTES:

o — Estacionario

ido — Ocluído

ertropical

OS ELEMENTOS:

uadas — Isobaras

Claro — Parcialmente nublado

Nublado — Lluvias

Neblina — Tronadas

Calma — Relámpagos

ntos Oeste — Vientos Este

tro de Baja Presión B

tro de Alta Presión A

tro del Huracán (vientos o superiores a 120 KPH)

O PROBABLE PARA LAS PROXIMAS HORAS:

ON SUR Y CIUDAD TRUJILLO (INCLUYE DE SAONA A PENINSULA BARAHONA): SUR DE LA LLERA CENTRAL: Nubosidad variable con algunos débiles aguaceros, mayormente sobre el interior. Vientos suaves a moderados del Sudeste por el día y sienlojos del Norte en la noche.-

ON NOR Y NORDESTE (INCLUYE CABO ENGAÑO A MONTECRISTI): NORTE DE LA CORDILLE ENTRAL: Mayormente claro con aumento gradual de la nubosidad después del me día y durante algunos muy débiles aguaceros sobre los sistemas orográficos. ntos suaves a moderados del Este, tornándose débiles del Sudeste en la noche.

CARIBE ORIENTAL: Vientos moderados a ocasionalmente frescos del Este-sudeste. Parcialmente nublado con escasos aguaceros.- Mar suave a moderada.-

Ubiera.

ERVICIO METEOROLOGICO NACIONAL

BOLETIN DIARIO

SALIDA DE SOL: 06.14
PUESTA DE SOL: 18.08

MAREAS PARA EL DIA 10

	PLEAMAR Hora	BAJAMAR Hora
TRUJILLO	23.04	11.55
O. PLATA	08.41-21.00	02.19-14.41

tuación de Frentes e Isobaras al
a 8 de M A R Z O de 1959 a las
00Z:

BOLOS CONVENCIONALES:

ENTES:

lo — Estacionario
lido — Ocluído
tertropical

OS ELEMENTOS:

ruadas — Isobaras
Claro — Parcialmente nublado
Nublado — Lluvias
Neblina — Tronadas
Calma — Relámpagos
entos Oeste — Vientos Este
ntro de Baja Presión B
ntro de Alta Presión A
ntro del Huracán (vientos
imos superiores a 120 KPH)

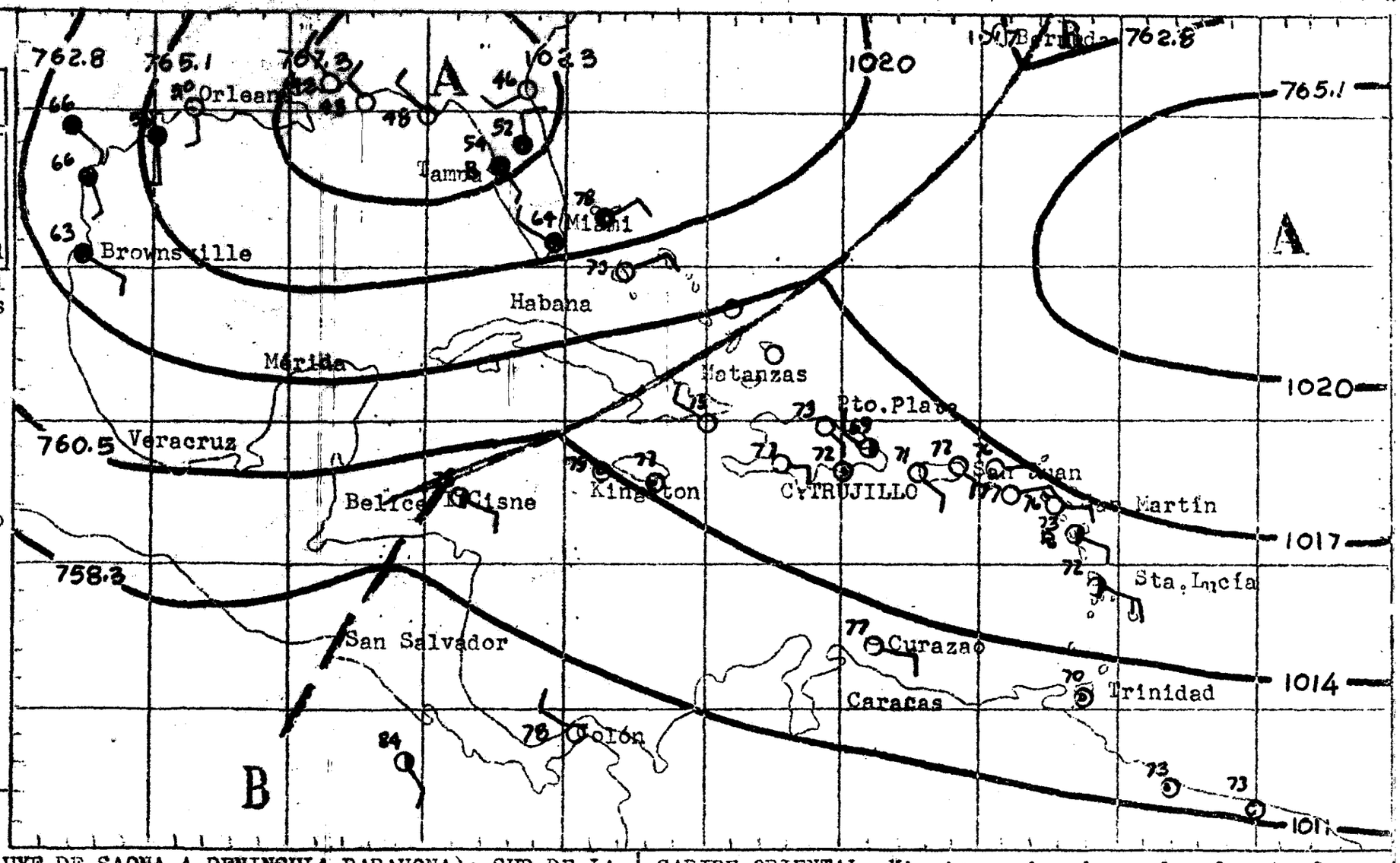

ION SUR Y CIUDAD TRUJILLO (INCLUYE DE SAONA A PENINSULA BARAHONA): SUR DE LA DILLERA CENTRAL: Nubosidad dispersa con escasos y ligeros aguaceros distan-- dos. Vientos suaves a moderados del Sudeste, cambiando a ligeros del Norte - la noche.-

ION NOR Y NORDESTE (INCLUYE CABO ENGAÑO A MONTECRISTI): NORTE DE LA CORDILLE CENTRAL: Nubosidad variable, aumentando durante algunos pocos aguaceros dis- sos. Vientos suaves a moderados del Este, cambiando a ligeros del Sudeste en noche.-

CARIBE ORIENTAL: Vientos moderados a localmente fres- cos del Este. Parcialmente nublado con aguaceros dis- persos. Mar suave a moderada.-

Ubiera/

ERVICIO METEOROLOGICO NACIONAL

BOLETIN DIARIO

SALIDA DE SOL: 06.13

PUESTA DE SOL: 18.09

MAREAS PARA EL DIA 11

	PLEAMAR Hora	BAJAMAR Hora
RUJILLO	23.59	12.28
. PLATA	09.12-21.44	03.02-15.11

uación de Frentes e Isobaras al 9 de M A R Z O de 1959 a las OZ:

BOLOS CONVENCIONALES:

NTES:

o Estacionario

ido Ocluído

ertropical

OS ELEMENTOS:

adas Isobaras

Claro Parcialmente nublado

Nublado Lluvias

Neblina Tronadas

Calma Relámpagos

ntos Oeste Vientos Este

tro de Baja Presión B

tro de Alta Presión A

tro del Huracán (vientos imos superiores a 120 KPH)

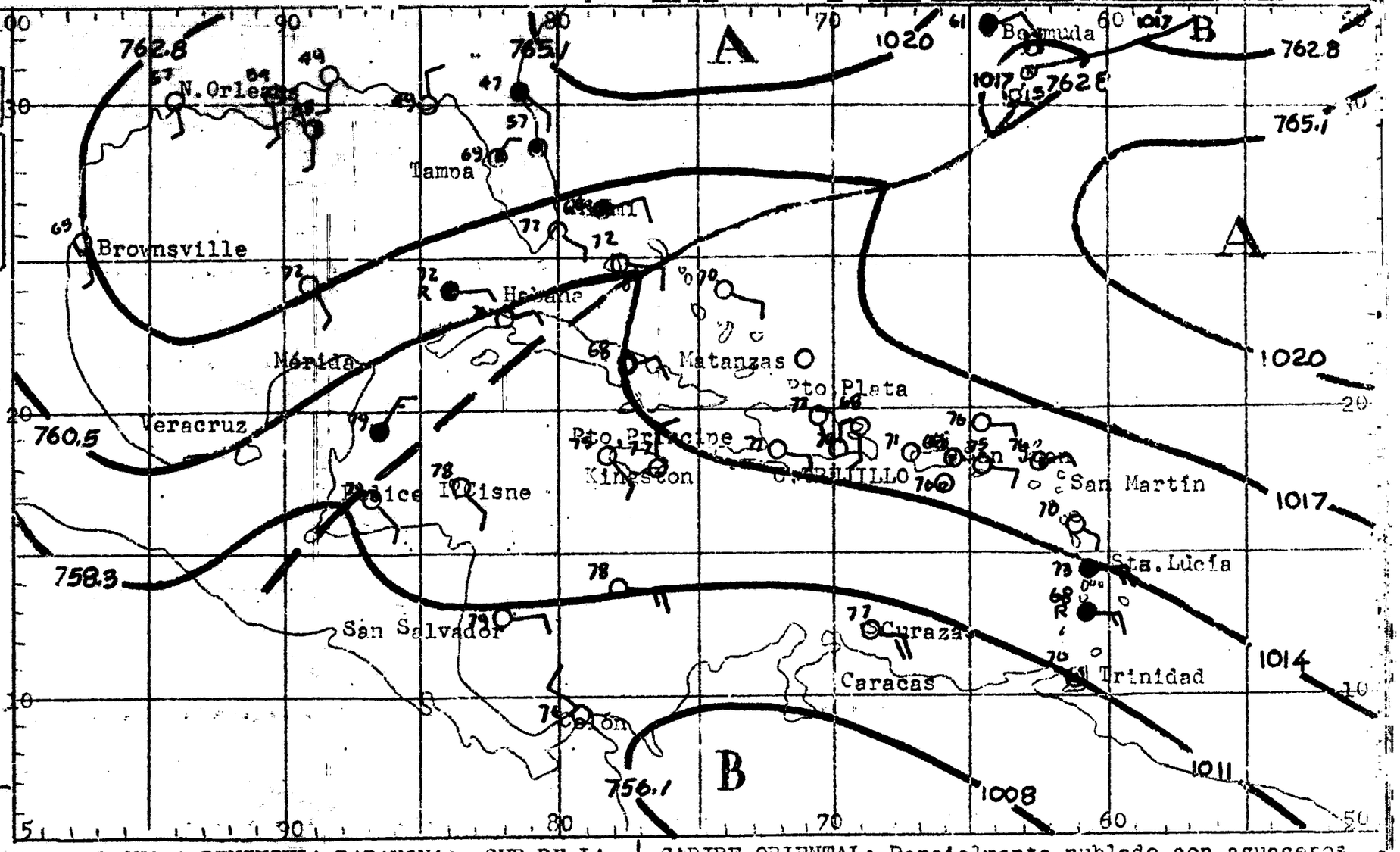

ION SUR Y CIUDAD TRUJILLO (INCLUYE DE SAONA A PENINSULA BARAHONA): SUR DE LA DILLERA CENTRAL: Parcialmente nublado con algunos aguaceros débiles en su ma ía sobre las regiones montañosas. Vientos suaves a moderados del Sudeste du- te el día cambiando a débiles del Norte en la noche.-

ION NOR Y NORDESTE (INCLUYE CABO ENGANO A MONTECRISTI): NORTE DE LA CORDILLE CENTRAL: Nubosidad escasa con aislados y débiles aguaceros, principalmente - ía las regiones montañosas. Vientos suaves a moderados del Este durante el - girando al Este-sudeste durante la noche.-

CARIBE ORIENTAL: Parcialmente nublado con aguaceros dispersos. Vientos moderados del Este.- Mar suave a moderada.-

Ubiera.

ERVICIO METEOROLOGICO NACIONAL

BOLETIN DIARIO

SALIDA DE SOL: 06.13
PUESTA DE SOL: 18.09

MAREAS PARA EL DIA 12

	PLEAMAR Hora	BAJAMAR Hora
RUJILLO	11.30	01.25
. PLATA	09.42-22.22	03.42-15.42

uación de Frentes e Isobaras al
10 de M A R Z O de 1959 a las
OOZ:

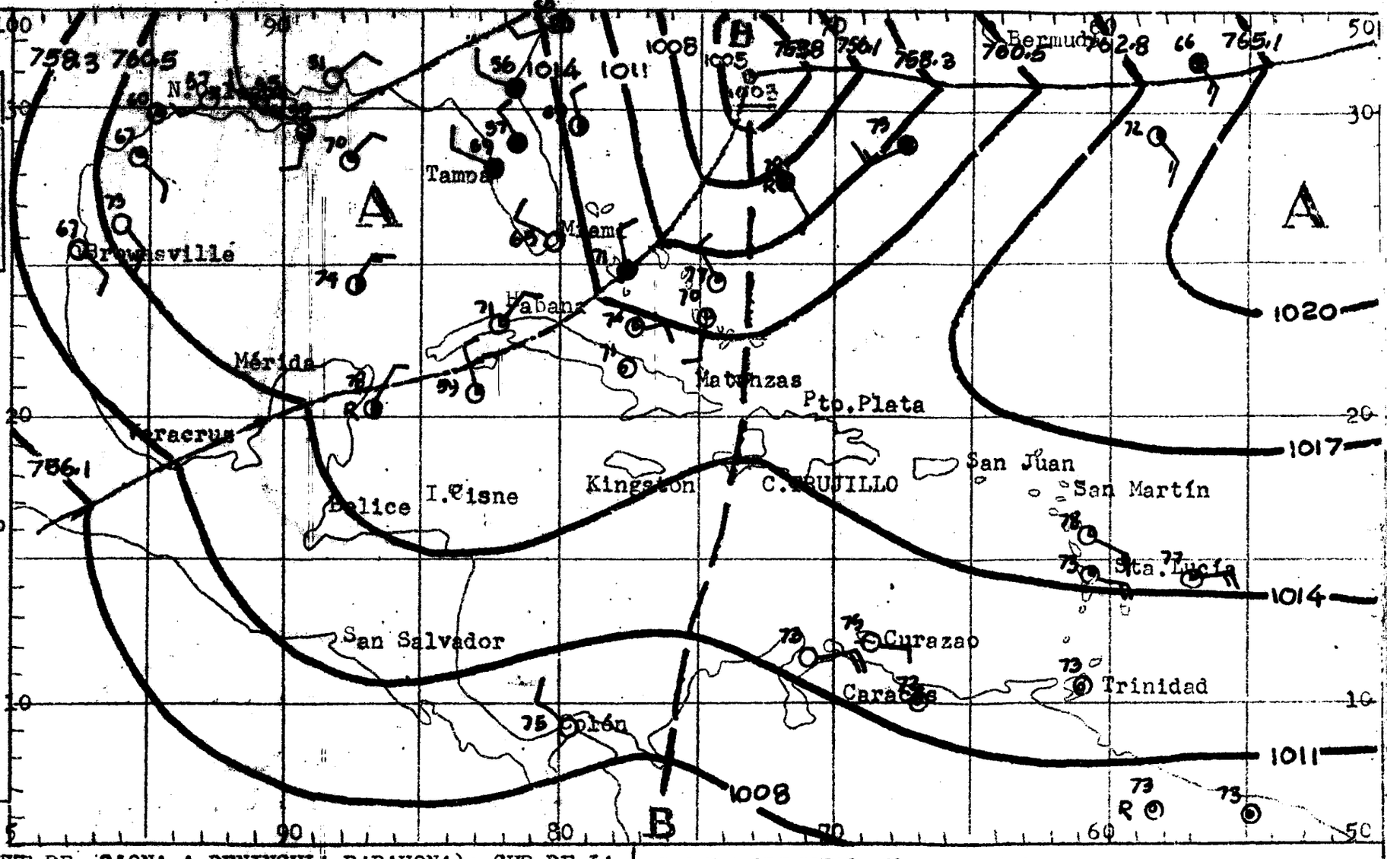

OLOS CONVENCIONALES:

ENTES:

o — Estacionario
ido — Ocluído
ertrovical

ROS ELEMENTOS:

guadas — Isobaras
laro — Parcialmente nublado
ublado — Lluvias
eblina — Tronadas
alma — Relámpagos
entos Oeste — Vientos Este

ntro de Baja Presión B
ntro de Alta Presión A
ntro del Huracán (vientos
imos superiores a 120 KPH)

MPO PROBABLE PARA LAS PROXIMAS
HORAS:

ION SUR Y CIUDAD TRUJILLO (INCLUYE DE SAONA A PENINSULA BARAHONA): SUR DE LA DILLERA CENTRAL: Medio nublado con ligeros aguaceros aislados hacia el interior. Vientos del Sudeste suaves a moderados, tornándose en la noche flojos del Este.-

ION NOR Y NORDESTE (INCLUYE CABO ENGAÑO A MONTECRISTI): NORTE DE LA CORDILLERA CENTRAL: Nubosidad variable con débiles aguaceros, mayormente hacia el Noroeste. Vientos del Este suaves a moderados, tornándose al Sudeste y suaves en la noche.-

CARIBE ORIENTAL: Vientos del Este moderados a ocasionalmente frescos. Cielo parcialmente nublado con débiles aguaceros aislados.- Mar moderada.-

Ubiera

SERVICIO METEOROLOGICO NACIONAL

BOLETIN DIARIO

SALIDA DE SOL: 06.12

PUESTA DE SOL: 18.09

MAREAS PARA EL DIA 13

	PLEAMAR Hora	BAJAMAR Hora
TRUJILLO	00.58	13.43
O. PLATA	10.13-23.05	04.25-16.15

tuación de Frentes e Isobaras al
a 11 de M A R Z O de 1959 a las
00Z:

MBOLOS CONVENCIONALES:

ENTES:

lo — Estacionario —
lido — Ocluído —
tertropical

ROS ELEMENTOS:

guadas — Isobaras

Claro — Parcialmente nublado
Nublado — Lluvias
Neblina — Tronadas
Calma — Relámpagos
entos Oeste — Vientos Este

ntro de Baja Presión B
ntro de Alta Presión A
ntro del Huracán (vientos
ximos superiores a 120 KPH)

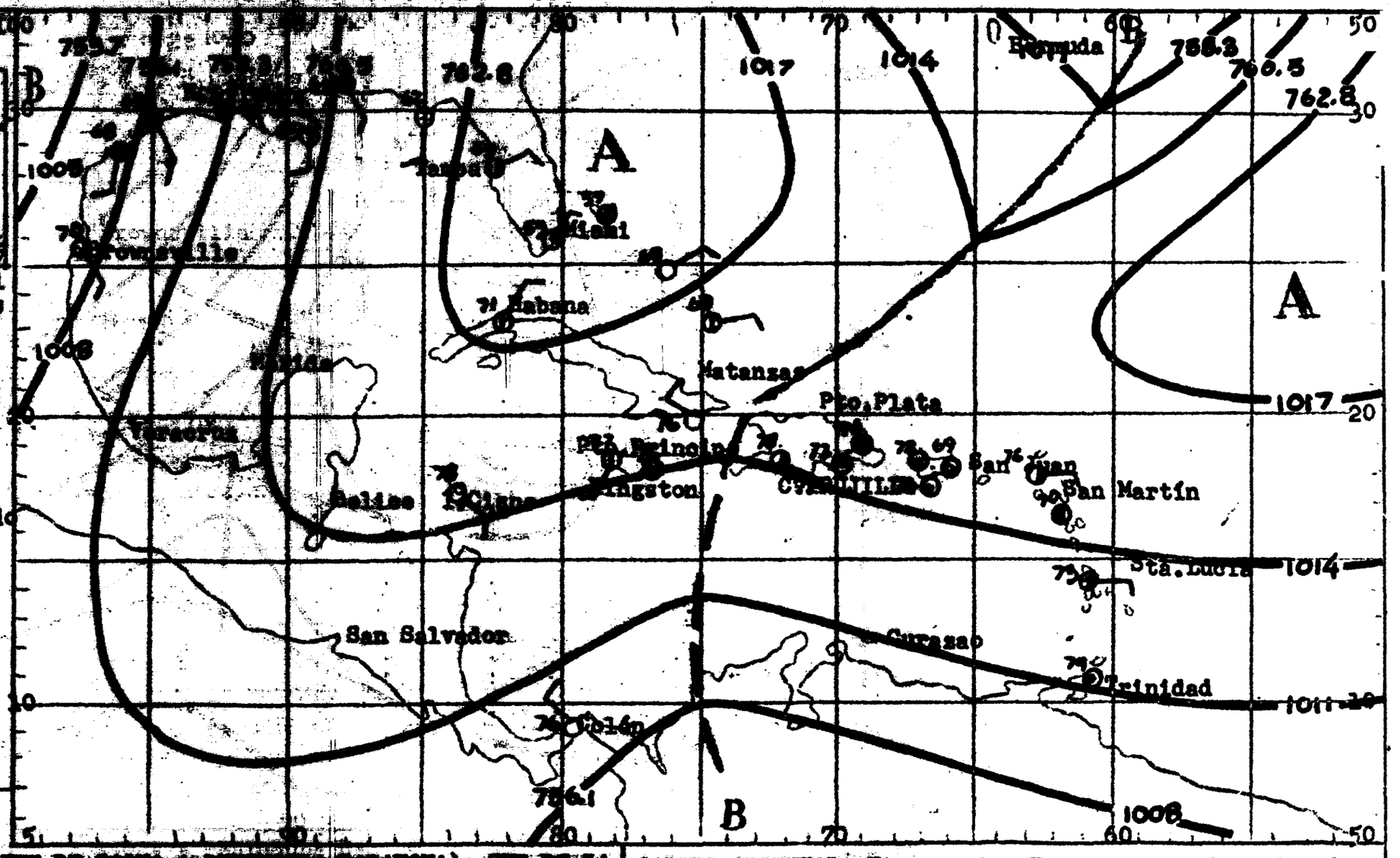

EMPO PROBABLE PARA LAS PROXIMAS
HORAS:

ION SUR Y CIUDAD TRUJILLO (INCLUYE DE [illegible] BARAHONA): SUR DE LA
DILLERA CENTRAL: Medio nublado en la mayor parte del área, siendo más nubla-
hacia las porciones montañosas y durante algunos aguaceros débiles. Vientos
ves a moderados del Sudeste, tornándose del Norte en la noche.-

ION NOR Y NORDESTE (INCLUYE CABO ENGAÑO A [illegible]): NORTE DE LA CORDILLE
CENTRAL: Parcialmente nublado, siendo más nublado hacia el interior con algu
aguaceros débiles, principalmente sobre la porción más Occidental. Vientos
iables del suaves a moderados, tornándose del Norte en la noche.-

CARIBE ORIENTAL: Vientos del Este-sudeste de moderados a ocasionalmente frescos. Cielo generalmente claro con aislados aguaceros.- Mar moderada.-

Ubier

ERVICIO METEOROLOGICO NACIONAL

BOLETIN DIARIO

SALIDA DE SOL: 06.11
PUESTA DE SOL: 18.09

MAREAS PARA EL DIA 14

	PLEAMAR Hora	BAJAMAR Hora
TRUJILLO	02.02	14.29
O. PLATA	10.44-23.52	05.11-16.49

tuación de Frentes e Isobaras al a 12 de M A R Z O de 1959 a las 00Z:

MBOLOS CONVENCIONALES:

ENTES:

rio — Estacionario
lido — Ocluído
tertropical

TROS ELEMENTOS:

guadas — Isobaras
Claro — Parcialmente nublado
Nublado — Lluvias
Neblina — Tronadas
Calma — Relámpagos
Vientos Oeste — Vientos Este
entro de Baja Presión B
entro de Alta Presión A
entro del Huracán (vientos áximos superiores a 120 KPH)

IEMPO PROBABLE PARA LAS PROXIMAS 4 HORAS:

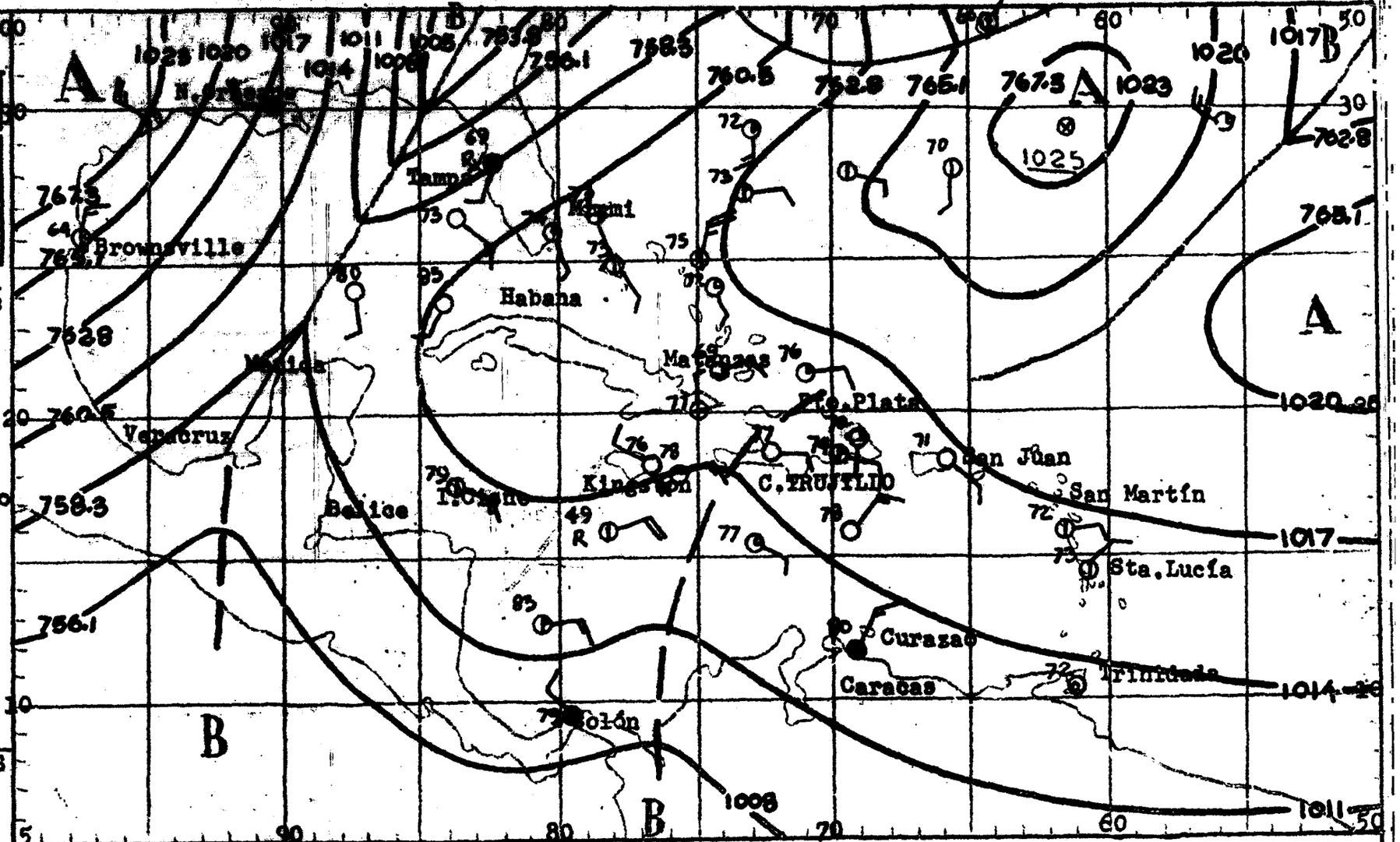

EGION SUR Y CIUDAD TRUJILLO (INCLUYE DE SAONA A PENINSULA BARAHONA): SUR DE LA ORDILLERA CENTRAL: Escasa nubosidad, aumentada hacia el interior con algunos ébiles aguaceros. Vientos suaves a moderados del Sudeste en el día, tornándo- del Norte en la noche.-

EGION NOR Y NORDESTE (INCLUYE CABO ENGAÑO A MONTECRISTI): NORTE DE LA CORDILLE CENTRAL: Generalmente claro con alguna nubosidad en las vecindades de los - istemas montañosos y con muy débiles y ligeros aguaceros. Vientos suaves a mo- rados del Este en el día y del Sudeste en la noche.-

CARIBE ORIENTAL: Vientos moderados a ocasionalmente frescos del Este y Este-sudeste. Generalmente claro sobre toda el área.- Mar moderada.-

Ubiers.

ERVICIO METEOROLOGICO NACIONAL

BOLETIN DIARIO

SALIDA DE SOL: 06.10

PUESTA DE SOL: 18.09

MAREAS PARA EL DIA 15

	PLEAMAR Hora	BAJAMAR Hora
RUJILLO	03.17	15.21
. PLATA	11.20	06.06-17.29

uación de Frentes e Isobaras al 13 de M A R Z O de 1959 a las OZ.-

BOLOS CONVENCIONALES:

NTES:

o ——— Estacionario ———

ido ——— Ocluído ———

ertropical

OS ELEMENTOS:

uadas — — Isobaras

laro ◐ Parcialmente nublado

ublado ⊗ Lluvias

eblina ⊕ Tronadas

alma ⚡ Relámpagos

ntos Oeste Vientos Este

tro de Baja Presión B ⊗

tro de Alta Presión A

tro del Huracán (vientos

imos superiores a 120 KPH

EMPO PROBABLE PARA LAS PROXIMAS HORAS:

GION SUR Y CIUDAD TRUJILLO (INCLUYE DE SAONA A PENINSULA BARAHONA): SUR DE LA DILLERA CENTRAL: Nubosidad variable con algunos débiles y aislados aguaceros.- ntos suaves a moderados del Sudeste cambiando a ligeros del Norte en la noche.

GION NOR Y NORDESTE (INCLUYE CABO ENGAÑO A MONTECRISTI): NORTE DE LA CORDILLE CENTRAL: Nubes aisladas aumentando durante ocasionales y débiles aguaceros. - ntos suaves a moderados del Este, cambiando a ligeros del Sudeste en la noche.

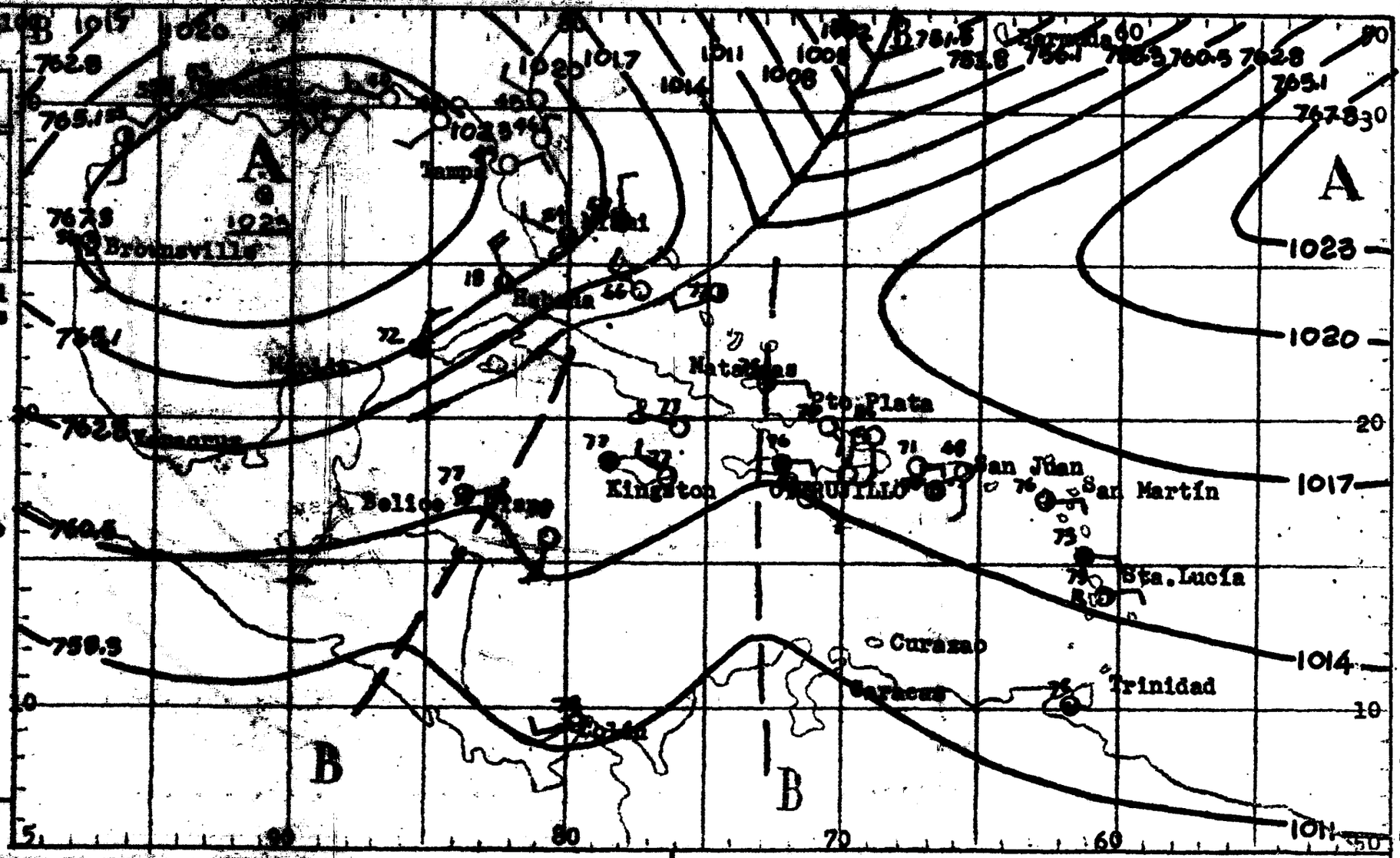

CARIBE ORIENTAL: Vientos moderados a ocasionalmente frescos del Este. Parcialmente nublado con aislados aguaceros.- Mar moderada.-

Ubiera/

SERVICIO METEOROLOGICO NACIONAL

BOLETIN DIARIO

SALIDA DE SOL: 06.09

PUESTA DE SOL: 18.10

MAREAS PARA EL DIA 16

	PLEAMAR Hora	BAJAMAR Hora
TRUJILLO	04.34	16.25
TO. PLATA	00.46-12.02	07.05-18.14

tuación de Frentes e Isobaras al a 14 de M A R Z O de 1959 a las 00Z.-

MBOLOS CONVENCIONALES:

ENTES:

io ——— Estacionario ———

lido ——— Ocluído ———

tertropical

ROS ELEMENTOS:

guadas —— —— Isobaras

Claro — Parcialmente nublado

Nublado — Lluvias

Neblina — Tronadas

Calma — Relámpagos

entos Oeste — Vientos Este

ntro de Baja Presión B

ntro de Alta Presión A

ntro del Huracaán (vientos ximos superiores a 120 KPH)

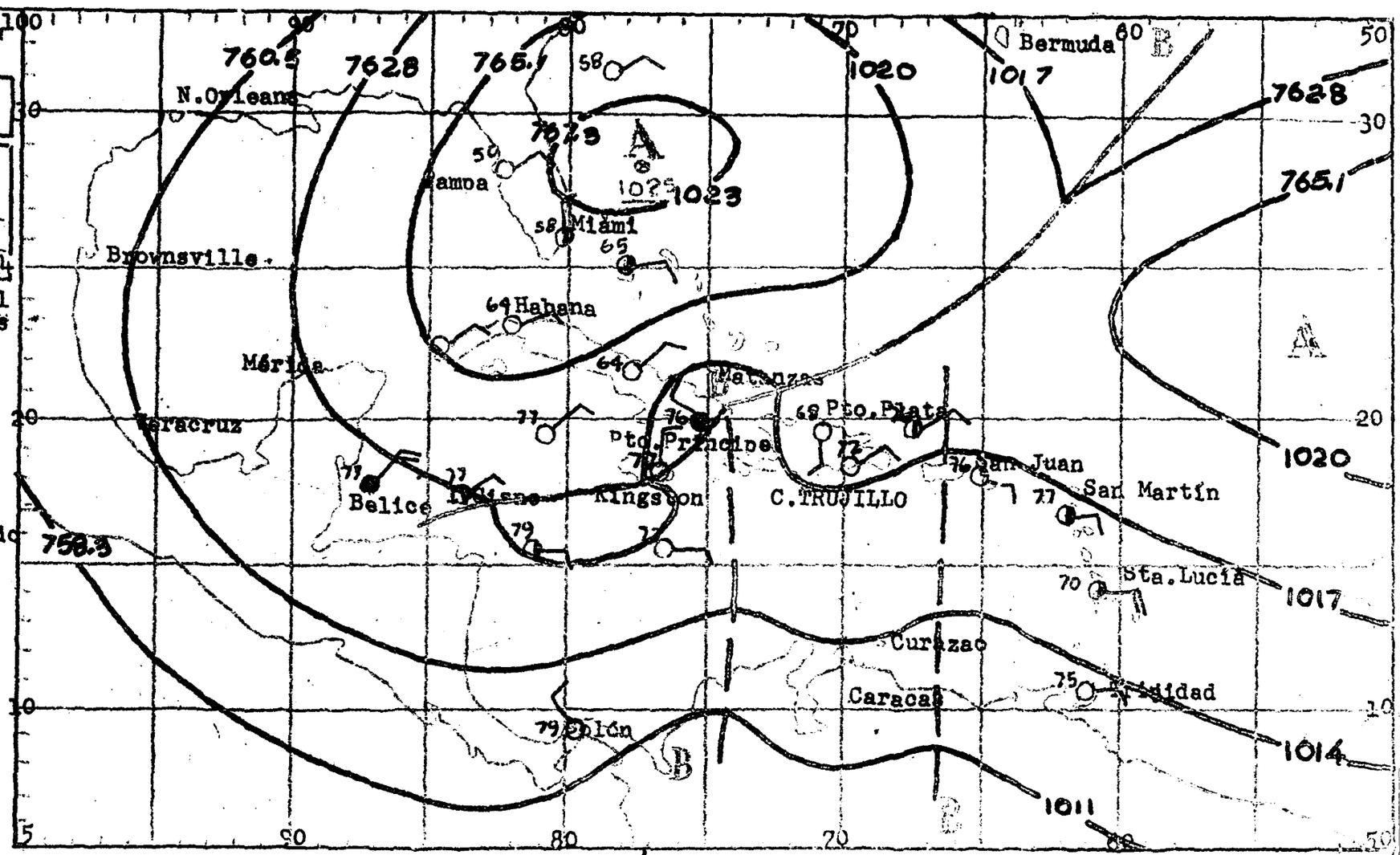

MPO PROBABLE PARA LAS PROXIMAS 4 HORAS:

GION SUR Y CIUDAD TRUJILLO (INCLUYE DE SAONA A PENINSULA BARAHONA): SUR DE LA DILLERA CENTRAL: Nubosidad variable con aislados y débiles aguaceros en su yoría hacia el interior. Vientos suaves a moderados del Sudeste, girando al rte en la noche.-

GION NOR Y NORDESTE (INCLUYE CABO ENGAÑO A MONTECRISTI): NORTE DE LA CORDILLE CENTRAL: Medio nublado con algunos aguaceros débiles en su mayoría sobre las giones montañosas. Vientos suaves a moderados del Este, cambiando al Sudeste la noche.-

CARIBE ORIENTAL: Vientos moderados del Este-sudeste. Parcialmente nublado con algunos aguaceros distanciados.- Mar suave a moderada.-

Ubiera/

ERVICIO METEOROLOGICO NACIONAL

BOLETIN DIARIO

SALIDA DE SOL: 06.08

PUESTA DE SOL: 18.10

MAREAS PARA EL DIA 17

	PLEAMAR Hora	BAJAMAR Hora
TRUJILLO	05.48	17.33
C. PLATA	01.43-12.56	08.09-19.07

tuación de Frentes e Isobaras al a 15 de M A R Z O de 1959 a las 00Z:

MBOLOS CONVENCIONALES:

ENTES:

io —— Estacionario ——

lido —— Ocluído ——

tertropical

ROS ELEMENTOS:

guadas —— —— Isobaras

Claro — Parcialmente nublado

Nublado — Lluvias

Neblina — Tronadas

Calma — Relámpagos

entos Oeste — Vientos Este

ntro de Baja Presión B

ntro de Alta Presión A

ntro del Huracán (vientos ximos superires a 120 KPH)

EMPO PROBABLE PARA LAS PROXIMAS 4 HORAS:

GION SUR Y CIUDAD TRUJILLO (INCLUYE DE SAONA A PENINSULA BARAHONA): SUR DE LA RDILLERA CENTRAL: Generalmente soleado con aislados y débiles aguaceros hacia interior. Vientos del Sudeste suaves a moderados girando al Norte en la noche.

GION NOR Y NORDESTE (INCLUYE CABO ENGAÑO A MONTECRISTI: NORTE DE LA CORDILLE- CENTRAL: Nubosidad variable con algunos débiles aguaceros. Vientos del Este aves a moderados cambiando al Sudeste en la noche.-

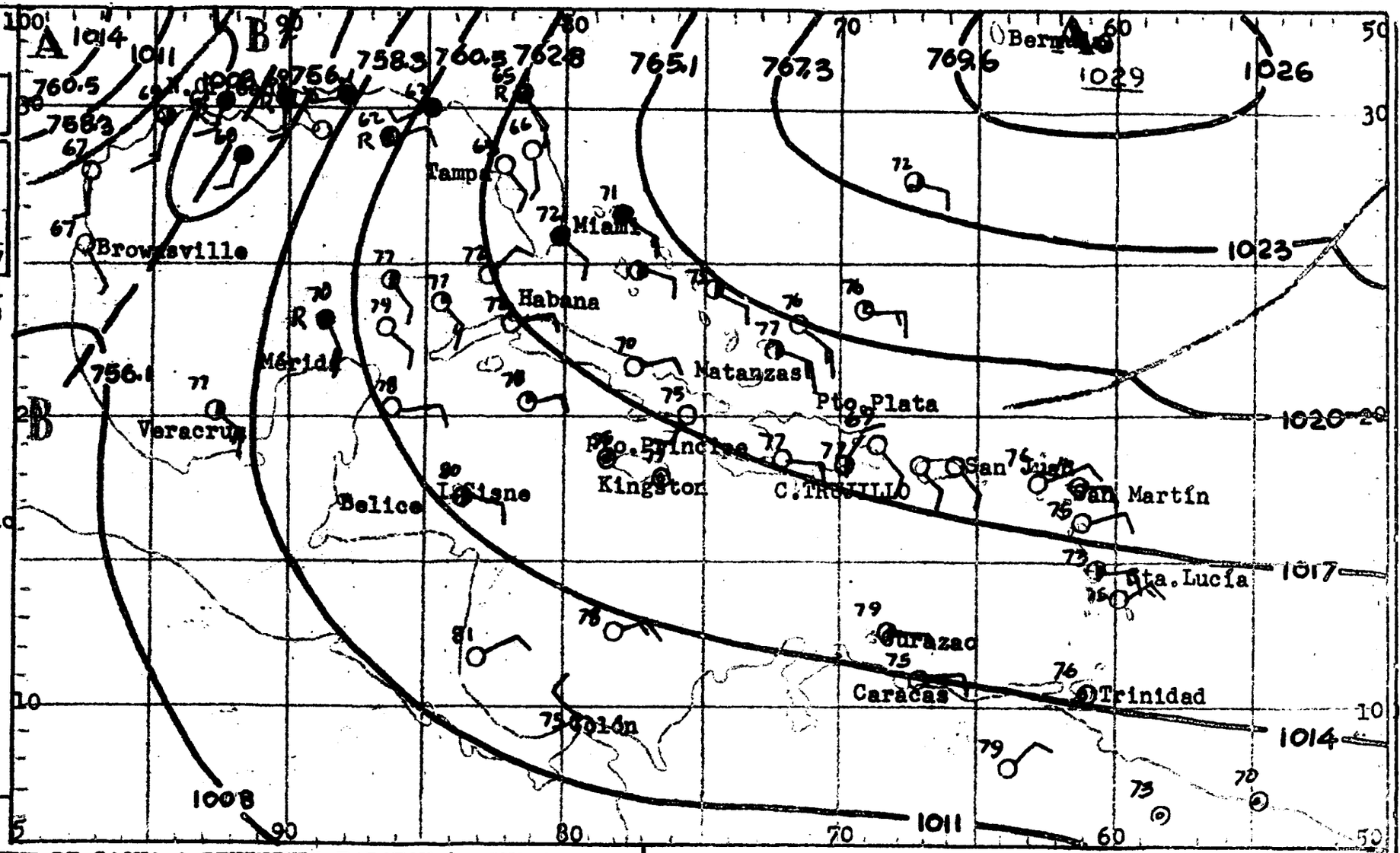

CARIBE ORIENTAL: Vientos del Este-sudeste moderados a ocasionalmente frescos. Generalmente claro con aislados aguaceros. Mar suave a moderada.-

Ubiera.

SERVICIO METEOROLOGICO NACIONAL

BOLETIN DIARIO

SALIDA DE SOL: 06.08
PUESTA DE SOL: 18.10

MAREAS PARA EL DIA 18

	PLEAMAR Hora	BAJAMAR Hora
TRUJILLO	06.42	18.40
O. PLATA	02.43-13.55	09.10-20.07

tuación de Frentes e Isobaras al a 16 de M A R Z O de 1959 a las 00Z:

MBOLOS CONVENCIONALES:

ENTES:

fo — Estacionario
lido — Ocluído
tertropical

ROS ELEMENTOS:

guadas — Isobaras
Claro — Parcialmente nublado
Nublado — Lluvias
Neblina — Tronadas
Calma — Relámpagos
entos Oeste — Vientos Este
ntro de Baja Presión
ntro de Alta Presión
ntro del Huracán (vientos ximos superiores a 120 KPH)

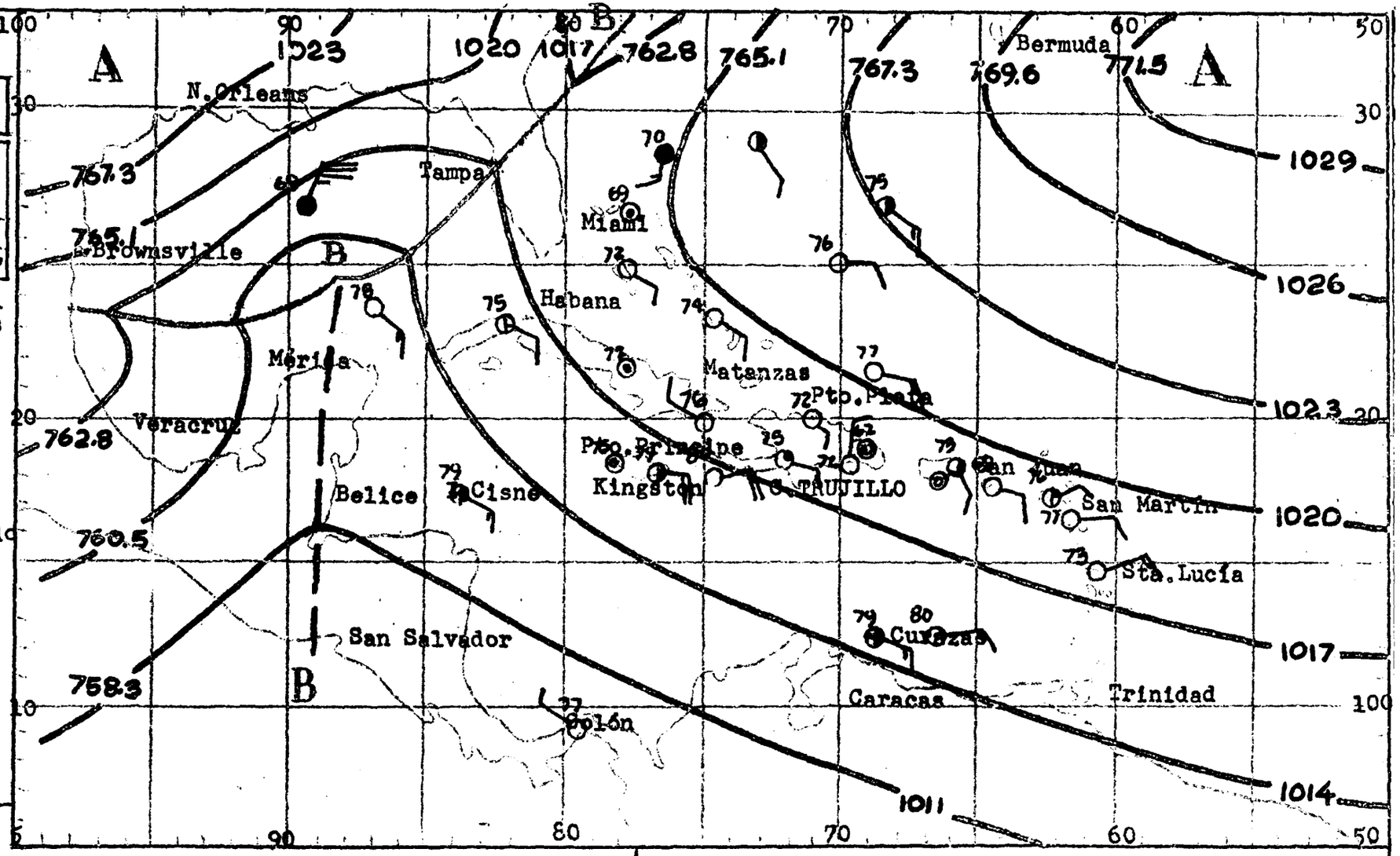

EMPO PROBABLE PARA LAS PROXIMAS 24 HORAS:

GION SUR Y CIUDAD TRUJILLO (INCLUYE DE SAONA A PENINSULA BARAHONA): SUR DE LA RDILLERA CENTRAL: Generalmente claro, tornándose medio nublado en horas de la rde y durante algunos aguaceros hacia el interior. Vientos suaves a moderados l Sudeste durante el día girando al Norte en la noche.-

GION NOR Y NORDESTE (INCLUYE CABO ENGAÑO A MONTECRISTI): NORTE DE LA CORDILLE CENTRAL: Nubosidad escasa, aumentando en horas de la tarde con algunos aguaros dispersos en su mayoría sobre las regiones montañosas. Vientos suaves a derados del Este durante el día, tornándose del Este-sudeste en la noche.-

CARIBE ORIENTAL: Vientos moderados a frescos del Este. Generalmente claro con aguaceros aislados.- Mar moderada.-

AVISO:- Las pequeñas embarcaciones, a lo largo de las aguas abiertas de las costas de las islas de Santo Domingo, Puerto Rico e Islas Vírgenes, no deben aventurarse mar afuera.-

119 958

Ubtera.

ERVICIO METEOROLOGICO NACIONAL

BOLETIN DIARIO

SALIDA DE SOL: 06.07
PUESTA DE SOL: 18.10

MAREAS PARA EL DIA 19

	PLEAMAR Hora	BAJAMAR Hora
TRUJILLO	07.19	19.38
O. PLATA	03.37-15.01	10.03-21.09

tuación de Frentes e Isobaras al
17 de M A R Z O de 1959 a las
OOZ:-

MBOLOS CONVENCIONALES:-
ENTES:
lo — Estacionario
lido — Ocluído
tertropical
ROS ELEMENTOS:
guadas — Isobaras
Claro — Parcialmente nublado
Nublado — Lluvias
Neblina — Tronadas
Calma — Relámpagos
entos Oeste — Vientos Este
ntro de Baja Presión B
ntro de Alta Presión A
ntro del Huracán (vientos
ximos superiores a 120 KPH)

EMPO PROBABLE PARA LAS PROXIMAS
HORAS:

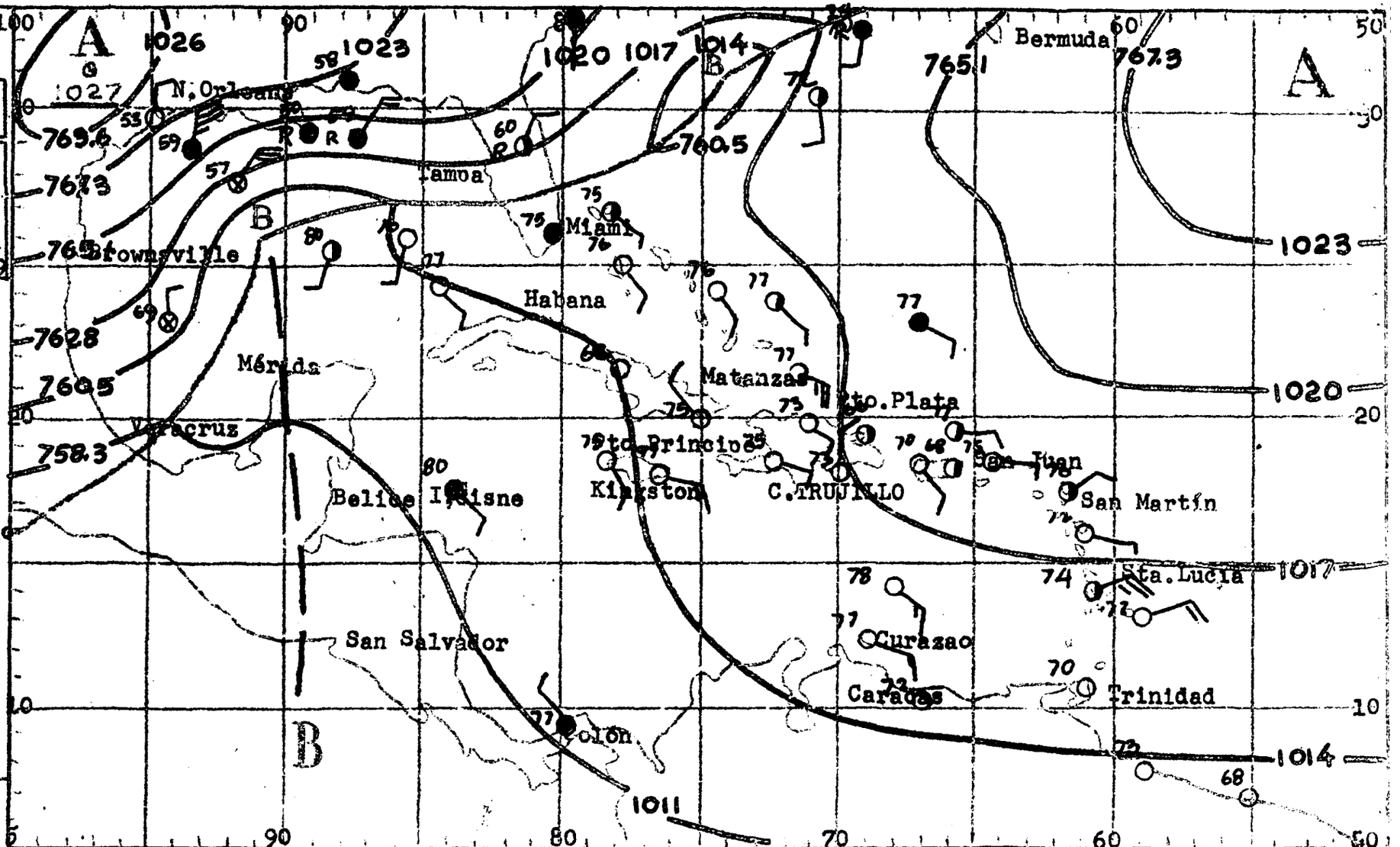

ION SUR Y CIUDAD TRUJILLO (INCLUYE DE SAONA A PENINSULA BARAHONA): SUR DE LA DILLERA CENTRAL: Nubosidad dispersa con muy pocos y débiles aguaceros, mayor te sobre el interior. Vientos suaves a moderados del Sudeste cambiando a li- os del Norte en la noche.-

ION NOR Y NORDESTE (INCLUYE CABO ENGAÑO A MONTECRISTI): NORTE DE LA CORDILLE CENTRAL: Nubosidad escasa aumentada durante aislados aguaceros, principalmen sobre el extremo Oriental. Vientos suaves a moderados del Este cambiando a - eros del Sudeste en la noche.-

CARIBE ORIENTAL: Vientos moderados a ocasionalmente - frescos del Este-sudeste. Generalmente claro, excepto durante ligeros aguaceros dispersos.- Mar suave a moderada.-

Ubiera/

SERVICIO METEOROLOGICO NACIONAL

BOLETIN DIARIO

SALIDA DE SOL: 06.06
PUESTA DE SOL: 18.11

MAREAS PARA EL DIA 20

	PLEAMAR Hora	BAJAMAR Hora
.TRUJILLO	07.50	12.30
TO. PLATA	04.29-16.05	10.46-22.12

tuación de Frentes e Isobaras al a 18 de M A R Z O de 1959 a las 00Z:

MBOLOS CONVENCIONALES:

ENTES:

io — Estacionario
lido — Ocluído
tertropical

ROS ELEMENTOS:

guadas — Isobaras
Claro — Parcialmente nublado
Nublado — Lluvias
Neblina — Tronadas
Calma — Relámpagos
entos Oeste — Vientos Este
ntro de Baja Presión B
ntro de Alta Presión A
ntro del Huracán (vientos ximos superiores a 120 KPH)

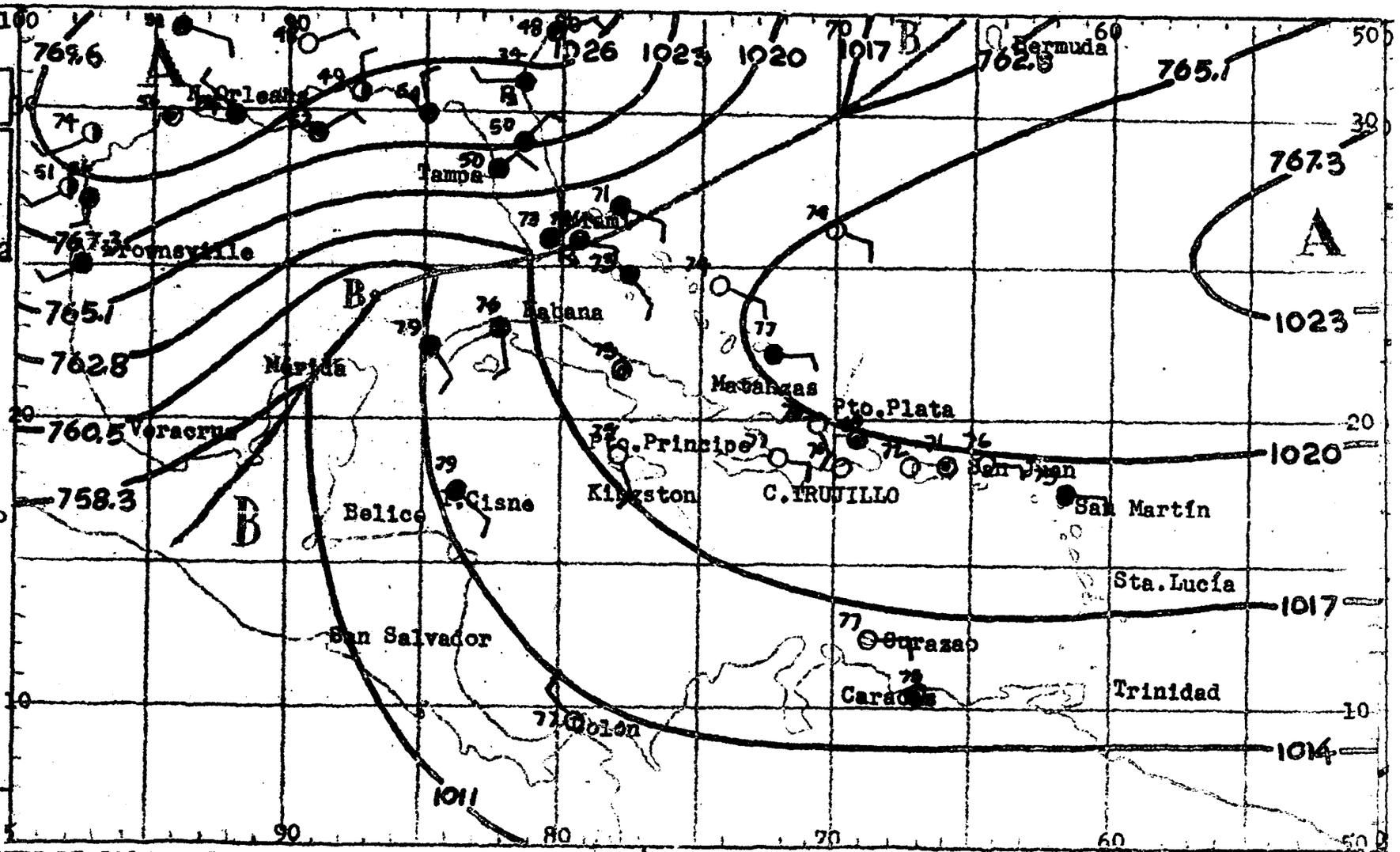

TIEMPO PROBABLE PARA LAS PROXIMAS 24 HORAS:

REGION SUR Y CIUDAD TRUJILLO (INCLUYE DE SAONA A PENINSULA BARAHONA): SUR DE LA CORDILLERA CENTRAL: Escasa nubosidad aumentando durante algunos débiles aguaceros, principalmente hacia el interior. Vientos suaves a moderados del Sudeste - tornándose flojos del Norte en la noche.-

REGION NOR Y NORDESTE (INCLUYE CABO ENGAÑO A MONTECRISTI): NORTE DE LA CORDILLERA CENTRAL: Generalmente claro con ocasionales y débiles aguaceros sobre las -- montañas. Vientos suaves a moderados del Este, cambiando al Sudeste en la noche.

CARIBE ORIENTAL: Vientos moderados a ocasionalmente frescos del Este-sudeste. Cielo generalmente claro con aislados y débiles aguaceros.- Mar suave a moderada.-

Ubiera.

RVICIO METEOROLOGICO NACIONAL

BOLETIN DIARIO

SALIDA DE SOL: 06.05

PUESTA DE SOL: 18.11

MAREAS PARA EL DIA 21

	PLEAMAR Hora	BAJAMAR Hora
TRUJILLO	08.17	21.19
TO. PLATA	05.15-17.05	11.24-23.09

uación de Frentes e Isobaras al 19 de M A R Z O de 1959 a las OZ:

BOLOS CONVENCIONALES:-

NTES:-

o ——— Estacionario ———

ido ——— Ocluído ———

ertropical

OS ELEMENTOS:

uadas — — Isobaras

Claro ◑ Parcialmente nublado

Nublado ⊗ Lluvias

Neblina ⓣ Tronadas

Calma ↯ Relámpagos

ntos Oeste Vientos Este

tro de Baja Presión B ⊗

tro de Alta Presión A ⊗

tro del Huracán (vientos imos superiores a 120 KPH)

MPO PROBABLE PARA LAS PROXIMAS HORAS:

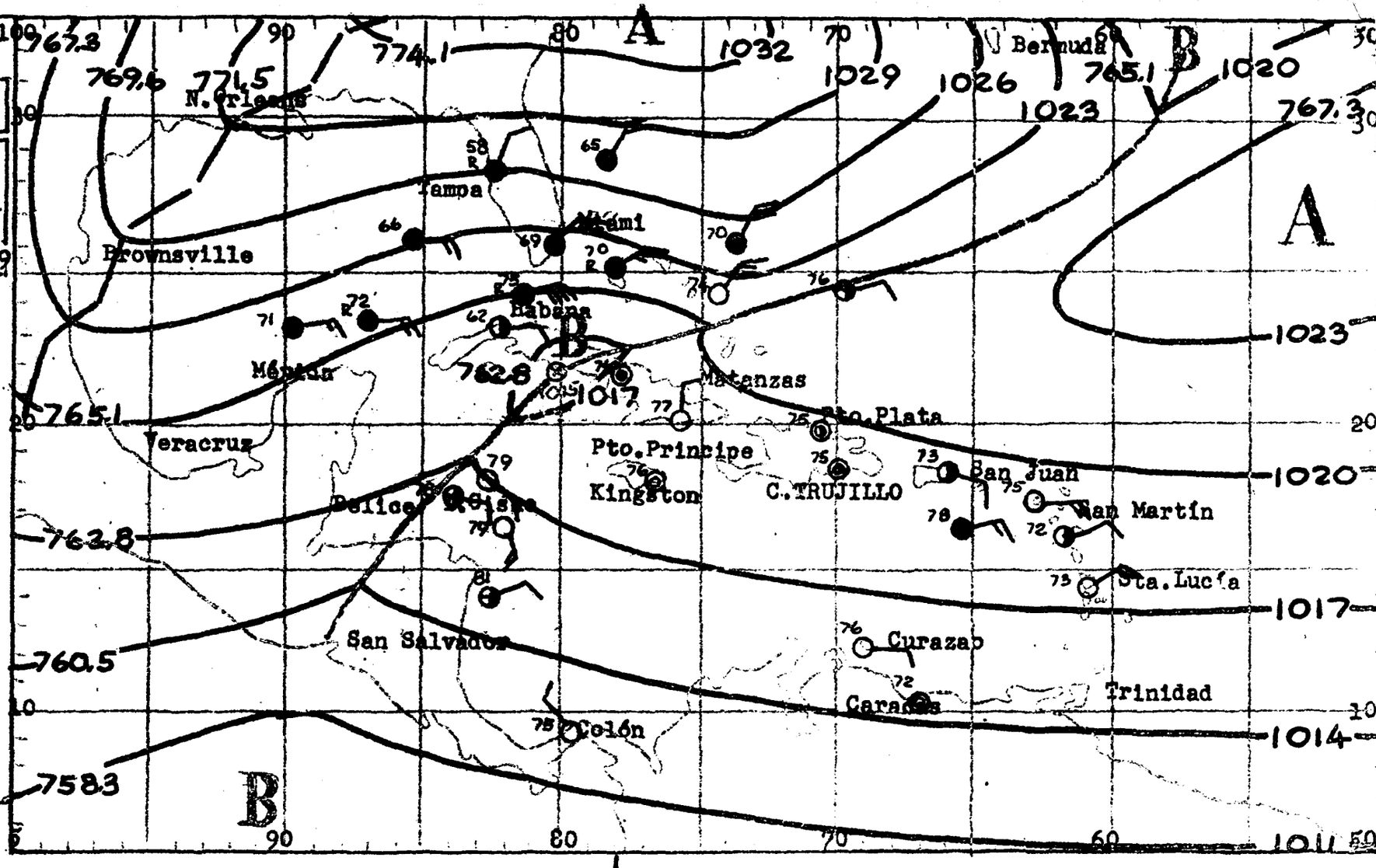

GION SUR Y CIUDAD TRUJILLO (INCLUYE DE SAONA A PENINSULA BARAHONA): SUR DE LA RDILLERA CENTRAL: Nubosidad escasa, más numerosa hacia el interior con débi- aguaceros aislados. Vientos del Sudeste moderados tornándose al Norte sua- en la noche.-

GION NOR Y NORDESTE (INCLUYE CABO ENGAÑO A MONTECRISTI): NORTE DE LA CORDILLE CENTRAL: Mayormente soleado con débiles y aislados aguaceros principalmente ia las regiones montañosas. Vientos del Este moderados, cambiando en la no- al Sudeste suaves.-

CARIBE ORIENTAL: Vientos del Este moderados a ocasionalmente frescos. Cielo parcialmente cubierto con aislados aguaceros. Mar moderada.-

SERVICIO METEOROLOGICO NACIONAL

BOLETIN DIARIO

SALIDA DE SOL: 06.04
PUESTA DE SOL: 18.11

MAREAS PARA EL DIA 22

	PLEAMAR Hora	BAJAMAR Hora
.TRUJILLO	08.44	22.06
TO. PLATA	05.59-17.59	12.01

ituación de Frentes e Isobaras al
ía 20 de M A R Z O de 1959 a las
00Z:

IMBOLOS CONVENCIONALES:

RENTES:

río — Estacionario
álido — Ocluído
ntertropical

TROS ELEMENTOS:

aguadas — Isobaras
Claro — Parcialmente nublado
Nublado — Lluvias
Neblina — Tronadas
Calma — Relámpagos
Vientos Oeste — Vientos Este

entro de Baja Presión B
entro de Alta Presión A
entro del Huracán (vientos
ximos superiores a 120 KPH)

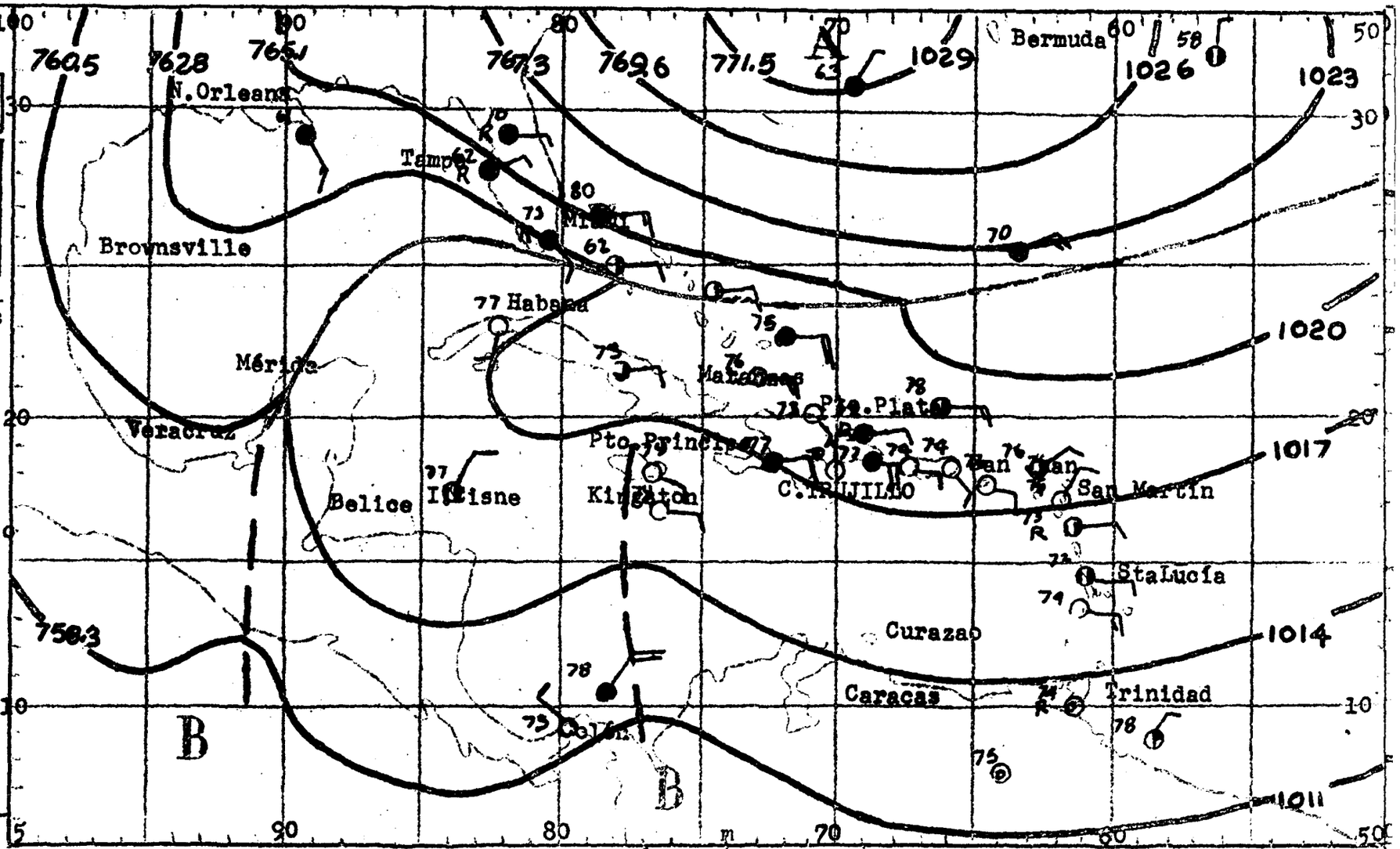

TIEMPO PROBABLE PARA LAS PROXIMAS
24 HORAS:

GION SUR Y CIUDAD TRUJILLO (INCLUYE DE SAONA A PENINSULA BARAHONA): SUR DE LA RDILLERA CENTRAL: Nubosidad variable con algunos aguaceros débiles, preferenmente sobre el interior. Vientos suaves a moderados del Sudeste durante el día rando al Norte en la noche.-

GION NOR Y NORDESTE (INCLUYE CABO ENGAÑO A MONTECRISTI): NORTE DE LA CORDILLE CENTRAL: Medio nublado con algunos débiles aguaceros, principalmente hacia - extremo Nordeste. Vientos suaves a moderados del Este-sudeste.-

CARIBE ORIENTAL: Vientos moderados a ocasionalmente frescos del Este. Parcialmente nublado con aguaceros aislados.- Mar moderada.-

Ubiera.

SERVICIO METEOROLOGICO NACIONAL

BOLETIN DIARIO

SALIDA DE SOL: 06.04

PUESTA DE SOL: 18.11

MAREAS PARA EL DIA 23

	PLEAMAR Hora	BAJAMAR Hora
C.TRUJILLO	09.12	22.53
PTO. PLATA	06.39-18.52	00.05-12-38

Situación de Frentes e Isobaras al día 21 de M A R Z O de 1959 a las 0600Z:-

SIMBOLOS CONVENCIONALES:

FRENTES:

Frío — Estacionario

Cálido — Ocluído

Intertropical

OTROS ELEMENTOS:

Vaguadas — Isobaras

Claro — Parcialmente nublado

Nublado — Lluvias

Neblina — Tronadas

Calma — Relámpagos

Vientos Oeste — Vientos Este

Centro de Baja Presión B

Centro de Alta Presión A

Centro del Huracán (vientos máximos superiores a 120 KPH)

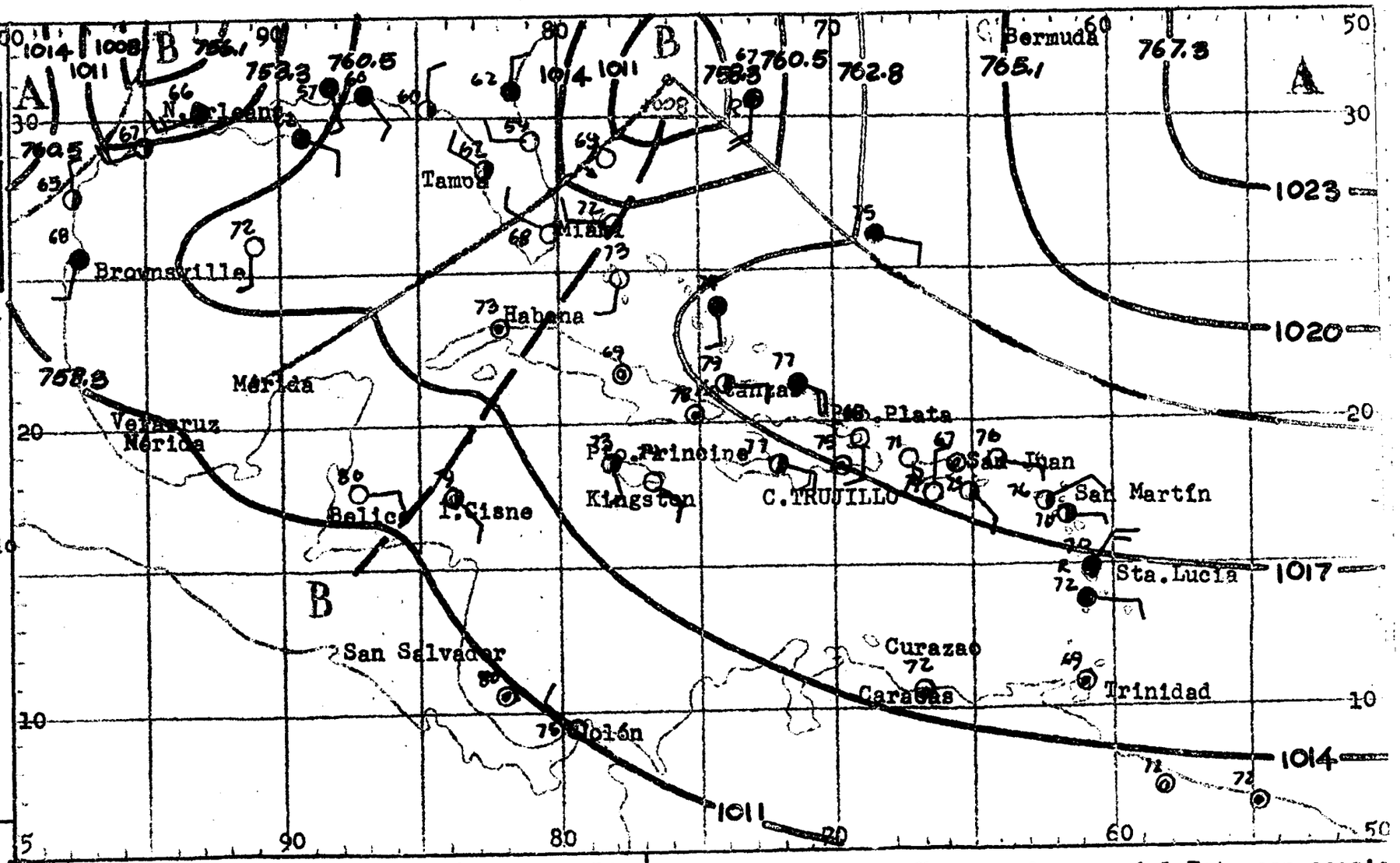

TIEMPO PROBABLE PARA LAS PROXIMAS 24 HORAS:

REGION SUR Y CIUDAD TRUJILLO (INCLUYE DE SAONA A PENINSULA BARAHONA): SUR DE LA CORDILLERA CENTRAL: Nubosidad variable con algunos débiles aguaceros. Vientos suaves a moderados del Sudeste cambiando a ligeros del Norte en la noche.-

REGION NOR Y NORDESTE (INCLUYE CABO ENGAÑO A MONTECRISTI): NORTE DE LA CORDILLERA CENTRAL: Nubosidad aislada con ligeros aguaceros, principalmente sobre las montañas. Vientos suaves a moderados del Este cambiando a ligeros del Sudeste en la noche.-

CARIBE ORIENTAL: Vientos frescos del Este con ocasionales ráfagas en la porción Oriental y moderados a frescos del Sudeste en la porción Occidental. Parcialmente nublado con aislados aguaceros sobre las islas. Mar moderada a ocasionalmente rugosa.-

Ubiera.

SERVICIO METEOROLOGICO NACIONAL

BOLETIN DIARIO

SALIDA DE SOL: 06.04
PUESTA DE SOL: 18.11

MAREAS PARA EL DIA 22

	PLEAMAR Hora	BAJAMAR Hora
TRUJILLO	08.44	22.06
O. PLATA	05.59-17.59	12.01

tuación de Frentes e Isobaras al a 22 de M A R Z O de 1959 a las 00Z:

MBOLOS CONVENCIONALES:

ENTES:

io — Estacionario
lido — Ocluído
tertropical

ROS ELEMENTOS:

guadas — Isobaras
) Claro — Parcialmente nublado
) Nublado — Lluvias
) Neblina — Tronadas
) Calma — Relámpagos

entos Oeste — Vientos Este

ntro de Baja Presión B
ntro de Alta Presión A
ntro del Huracán (vientos xímos superiores a 120 KPH)

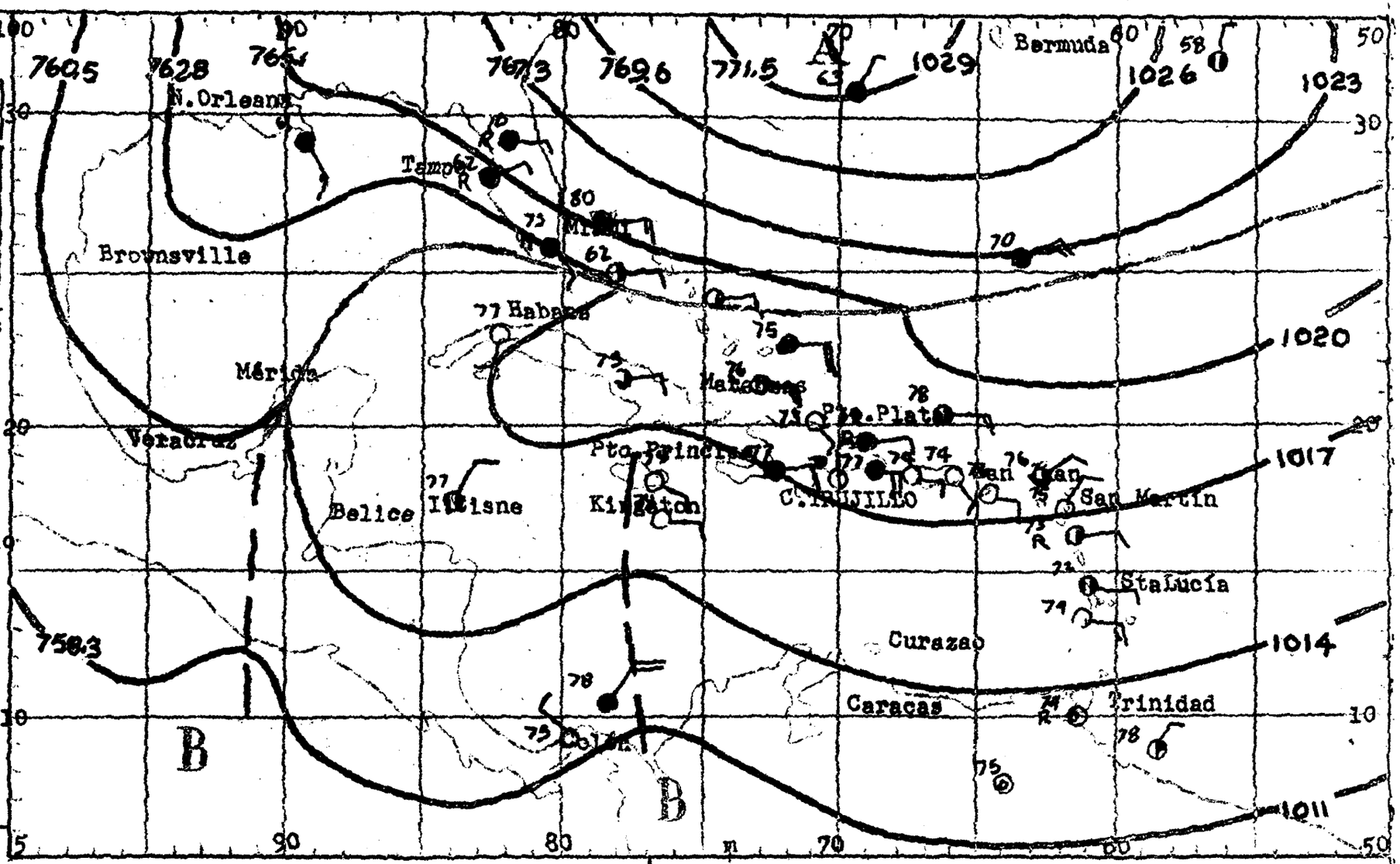

IEMPO PROBABLE PARA LAS PROXIMAS 4 HORAS:

GION SUR Y CIUDAD TRUJILLO (INCLUYE DE SAONA A PENINSULA BARAHONA): SUR DE LA DILLERA CENTRAL: Nubosidad variable con algunos aguaceros débiles, preferenmente sobre el interior. Vientos suaves a moderados del Sudeste durante el día rando al Norte en la noche.-

GION NOR Y NORDESTE (INCLUYE CABO ENGAÑO A MONTECRISTI): NORTE DE LA CORDILLE CENTRAL: Medio nublado con algunos débiles aguaceros, principalmente hacia - extremo Nordeste. Vientos suaves a moderados del Este-sudeste.-

CARIBE ORIENTAL: Vientos moderados a ocasionalmente frescos del Este. Parcialmente nublado con aguaceros aislados.- Mar moderada.-

Ubiera.

SERVICIO METEOROLOGICO NACIONAL

BOLETIN DIARIO

SALIDA DE SOL: 06.02

PUESTA DE SOL: 18.12

MAREAS PARA EL DIA 25

	PLEAMAR Hora	BAJAMAR Hora
TRUJILLO	23.16	11.42
O. PLATA	07.59-20.36	01.52-13.59

tuación de Frentes e Isobaras al a 23 de M A R Z O de 1959 a las OOZ.-

MBOLOS CONVENCIONALES:-

ENTES:

io Estacionario

lido Ocluído

tertropical

ROS ELEMENTOS:

guadas Isobaras

Claro Parcialmente nublado

Nublado Lluvias

Neblina Tronadas

Calma Relámpagos

entos Oeste Vientos Este

ntro de Baja Presión B

ntro de Alta Presión A

ntro del Huracán (vientos ximos superiores a 120 KPH)

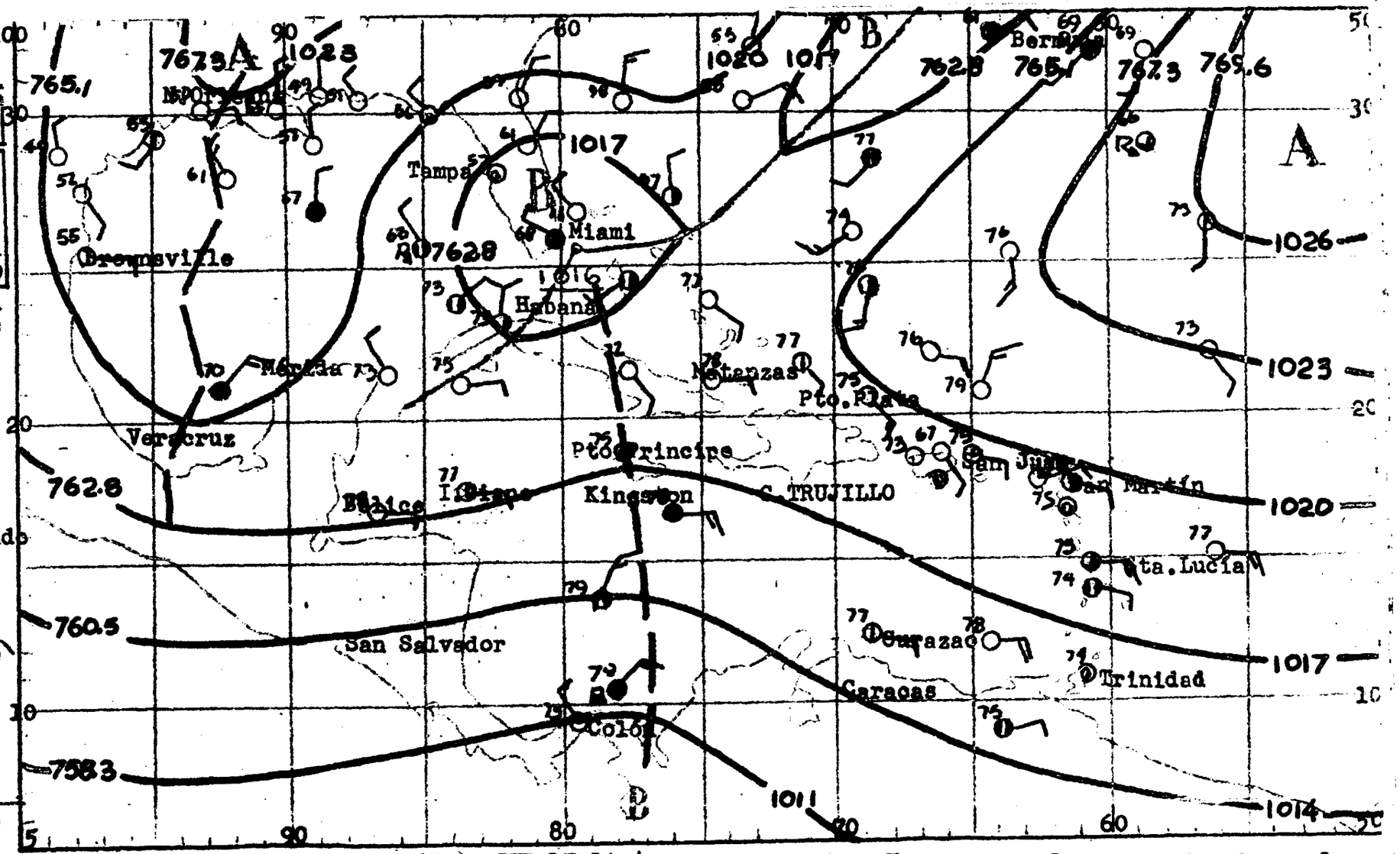

TIEMPO PROBABLE PARA LAS PROXIMAS 24 HORAS:

REGION SUR Y CIUDAD TRUJILLO (INCLUYE DE SAONA A PENINSULA BARAHONA): SUR DE LA CORDILLERA CENTRAL: Mayormente soleado con ligeros y aislados aguaceros hacia el interior. Vientos del Sudeste suaves a moderados, tornándose en la noche al norte flojos.-

REGION NOR Y NORDESTE (INCLUYE DE CABO ENGAÑO A MONTECRISTI): NORTE DE LA CORDILLERA CENTRAL: Nubosidad escasa aumentando ligeramente hacia la tarde con nubiles y aislados aguaceros sobre las montañas. Vientos del Este, suaves a moderados, girando al Sudeste suaves en la noche.-

CARIBE ORIENTAL: Vientos del Sudeste moderados a frescos con aisladas ráfagas fuertes al Sur de la porción central. Generalmente claro, con ligeros aguaceros, principalmente en las vecindades de las islas.- Mar moderada.-

Ubiera.

SERVICIO METEOROLOGICO NACIONAL

BOLETIN DIARIO

SALIDA DE SOL: 06.01
PUESTA DE SOL: 18.12

MAREAS PARA EL DIA 26

	PLEAMAR Hora	BAJAMAR Hora
.TRUJILLO	10.37	00.28
TO. PLATA	08.39-20.36	02.46-14.41

ituación de Frentes e Isobaras al
ía 24 de M A R Z O de 1959 a las
600Z:-

IMBOLOS CONVENCIONALES:-

RENTES:

río ——— Estacionario ———
álido ——— Ocluído ———
ntertropical

TROS ELEMENTOS:

aguadas ——— ——— Isobaras

Claro — Parcialmente nublado
Nublado — Lluvias
Neblina — Tronadas
Calma — Relámpagos
ientos Oeste — Vientos Este

entro de Baja Presión B

entro de Alta Presión A
entro del Huracán (vientos
áximos superiores a 120 KPH)

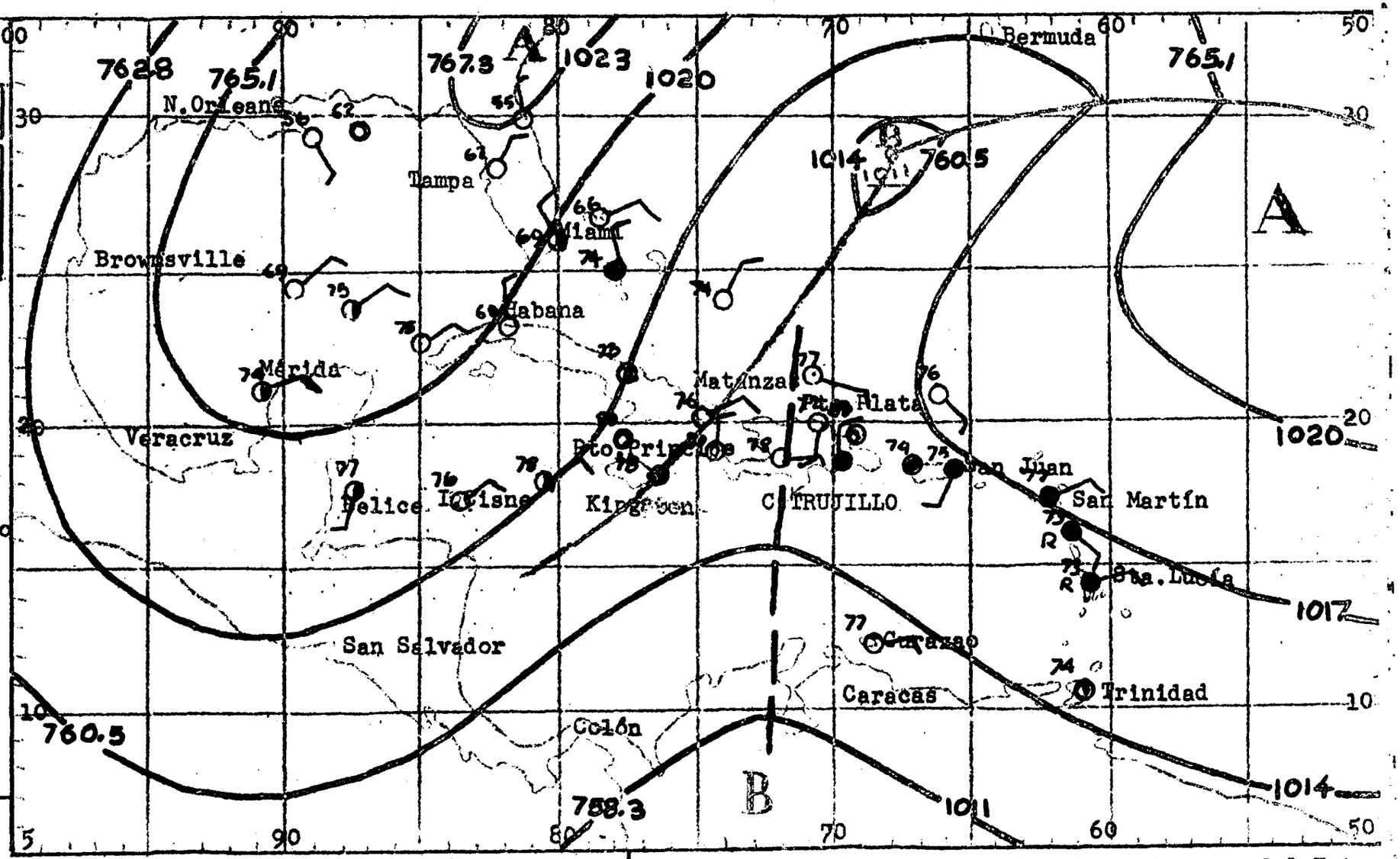

TIEMPO PROBABLE PARA LAS PROXIMAS
24 HORAS:

EGION SUR Y CIUDAD TRUJILLO (INCLUYE DE SAONA A PENINSULA BARAHONA): SUR DE LA ORDILLERA CENTRAL: Nubosidad variable con algunos débiles aguaceros dispersos. ientos suaves a moderados del Sudeste durante el día girando al Norte en la no e.-

EGION NOR Y NORDESTE (INCLUYE CABO ENGAÑO A MONTECRISTI): NORTE DE LA CORDILLE CENTRAL: Medio nublado con algunos aguaceros débiles, principalmente sobre - s regiones montañosas. Vientos suaves a moderados del Este, girando al Sudes- en la noche.-

CARIBE ORIENTAL: Vientos moderados a frescos del Este sudeste a Este-nordeste, con ocasionales ráfagas al - Sur de las porciones Central y Nordeste. Generalmente claro con alguna nubosidad y aislados aguaceros al - Sur de las porciones Central y Nordeste.- Mar moderada.-

Ubiera

...VICIO METEOROLOGICO NACIONAL

BOLETIN DIARIO

SALIDA DE SOL: 06.00
PUESTA DE SOL: 18.12

MAREAS PARA EL DIA 27

	PLEAMAR Hora	BAJAMAR Hora
...RUJILLO	00.23	13.59
...O. PLATA	09.23-2227	0342-15.28

...tuación de Frentes e Isobaras al ... 25 de MARZO de 1959 a las ...OZ:

...BOLOS CONVENCIONALES:

...NTES:

...rio — Estacionario
...lido — Ocluído
...tertropical

...OS ELEMENTOS:

...guadas — Isobaras

Claro — Parcialmente nublado
Nublado — Lluvias
Neblina — Tronadas
Calma — Relámpagos
...entos Oeste — Vientos Este

...ntro de Baja Presión B ⊗
...ntro de Alta Presión A ⊗
...ntro del Huracán (vientos ...imos superiores a 120KPH)

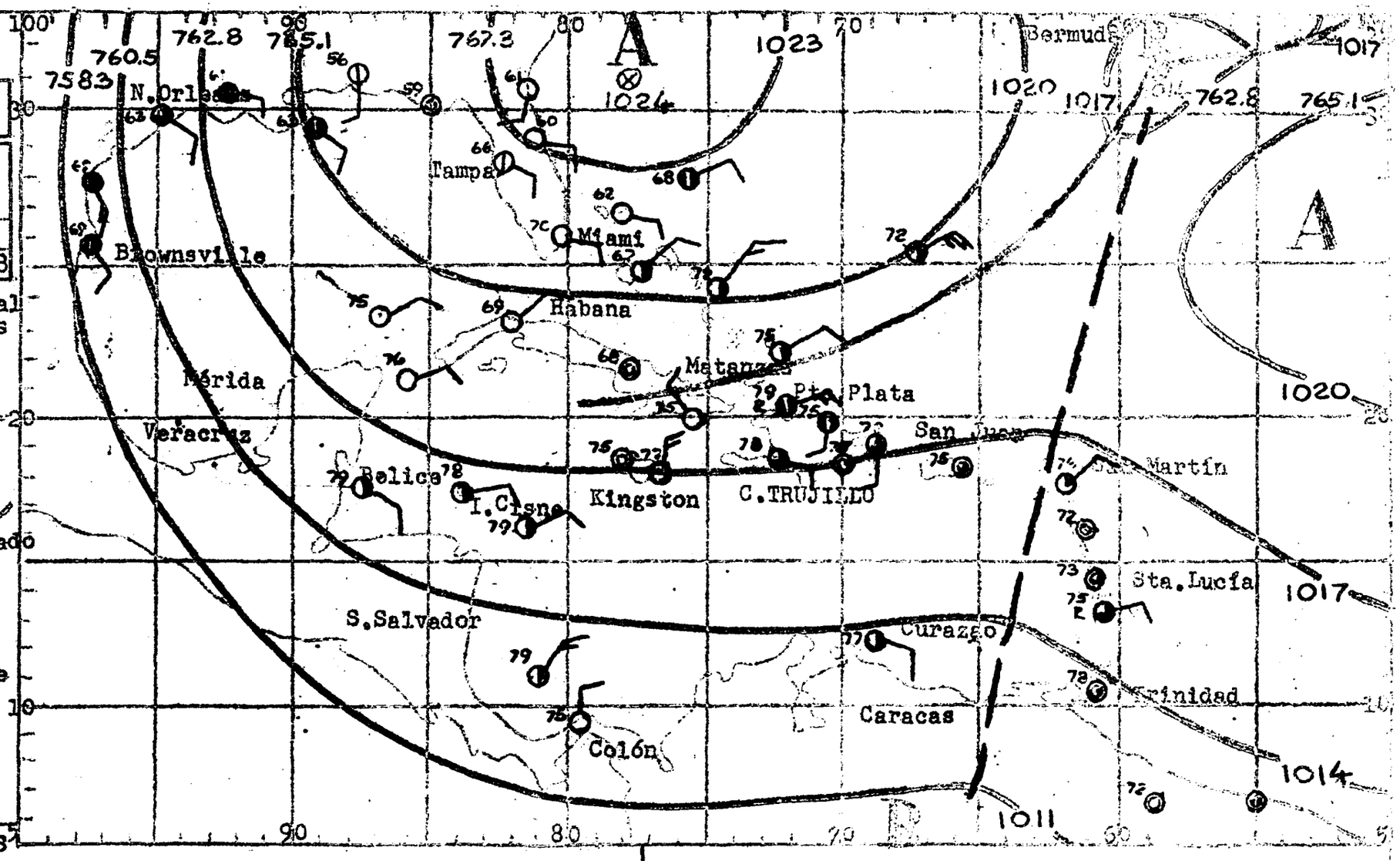

...PO PROBABLE PARA LAS PROXIMAS ...ORAS:

...ION SUR Y CIUDAD TRUJILLO (INCLUYE DE SAONA A PENINSULA BARAHONA): SUR DE LA ...DILLERA CENTRAL: Medio nublado con ligeros aguaceros aislados, principalmen... sobre el interior. Vientos suaves a moderados del Sudeste siendo ligeros ... Norte en la noche.-

...GION NOR Y NORDESTE (INCLUYE CABO ENGAÑO A MONTECRISTI): NORTE DE LA CORDILLE... CENTRAL: Mayormente nublado con algunos débiles aguaceros. Vientos suaves ...oderados del Este, a Este-nordeste, girando al Sudeste en la noche.-

CARIBE ORIENTAL: Vientos moderados del Sudeste en la porción Este, tornándose moderados a frescos del Este en la porción Oeste. Parcialmente nublado con algunos ligeros aguaceros excepto moderados en la porción Oeste. Mar moderada.-

rqb.-

SERVICIO METEOROLOGICO NACIONAL

BOLETIN DIARIO

SALIDA DE SOL: 06.00

PUESTA DE SOL:: 18.12

MAREAS PARA EL DIA 28

	PLEAMAR Hora	BAJAMAR Hora
TRUJILLO	01.31	14.13
TO. PLATA	10.12-23.26	04.40-16.18

tuación de Frentes e Isobaras al e 26 de M A R Z O de 1959 a las 00Z:-

MBOLOS CONVENCIONALES:-

ENTES:

rio ——— Estacionario ———

lido ——— Ocluído ———

ertropical

ROS ELEMENTOS:

guadas ——— Isobaras

Claro — Parcialmente nublado

Nublado — Lluvias

Neblina — Tronadas

Calma — Relámpagos

entos Oeste — Vientos Este

ntro de Baja Presión B

ntro de Alta Presión A

ntro del Huracán (vientos ximos superiores a 120 KPH)

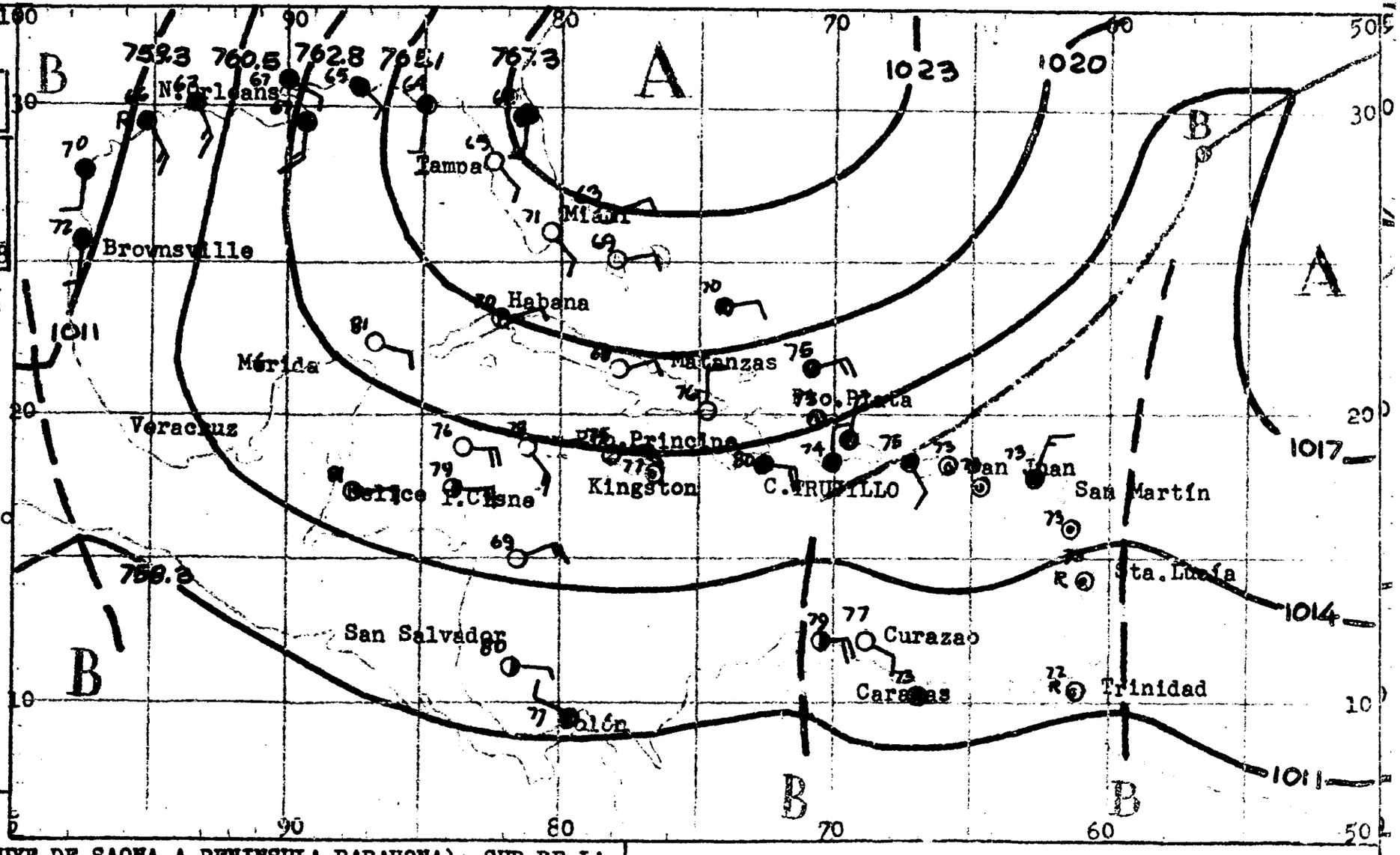

CION SUR Y CIUDAD TRUJILLO (INCLUYE DE SAONA A PENINSULA BARAHONA): SUR DE LA DILLERA CENTRAL: Medio nublado con débiles y aislados aguaceros, más frecuen s en horas de la tarde y sobre el interior. Vientos moderados del Este-nordes con giros al Norte en la noche.-

CION NOR Y NORDESTE (INCLUYE CABO ENGAÑO A MONTECRISTI): NORTE DE LA CORDILLE CENTRAL: Mayormente nublado con algunos aguaceros, principalmente sobre las tañas. Vientos moderados del Este-nordeste, con ráfagas ocasionales y varia- es al Sudeste en la noche.-

CARIBE ORIENTAL: Vientos suaves a moderados del Este-sudeste en la porción Sur y moderados del Este-nordes te con ocasionales ráfagas en la porción Norte. Medio nublado con aislados aguaceros.- Mar moderada.-

Ubiera.

SERVICIO METEOROLOGICO NACIONAL

BOLETIN DIARIO

SALIDA DE SOL: 05.59

PUESTA DE SOL: 18.13

MAREAS PARA EL DIA 29

	PLEAMAR Hora	BAJAMAR Hora
.TRUJILLO	02.48	15.16
TO. PLATA	11.04	05.42-17.13

ituación de Frentes e Isobaras al fa 27 de M A R Z O de 1959 a las 600Z:-

IMBOLOS CONVENCIONALES:-

RENTES:

rio — Estacionario

álido — Ocluído

ntertropical

TROS ELEMENTOS:

aguadas — Isobaras

Claro — Parcialmente nublado

Nublado — Lluvias

Neblina — Tronadas

Calma — Relámpagos

ientos Oeste — Vientos Este

entro de Baja Presión B

entro de Alta Presión A

entro del Huracán (vientos éximos superiores a 120 KPH)

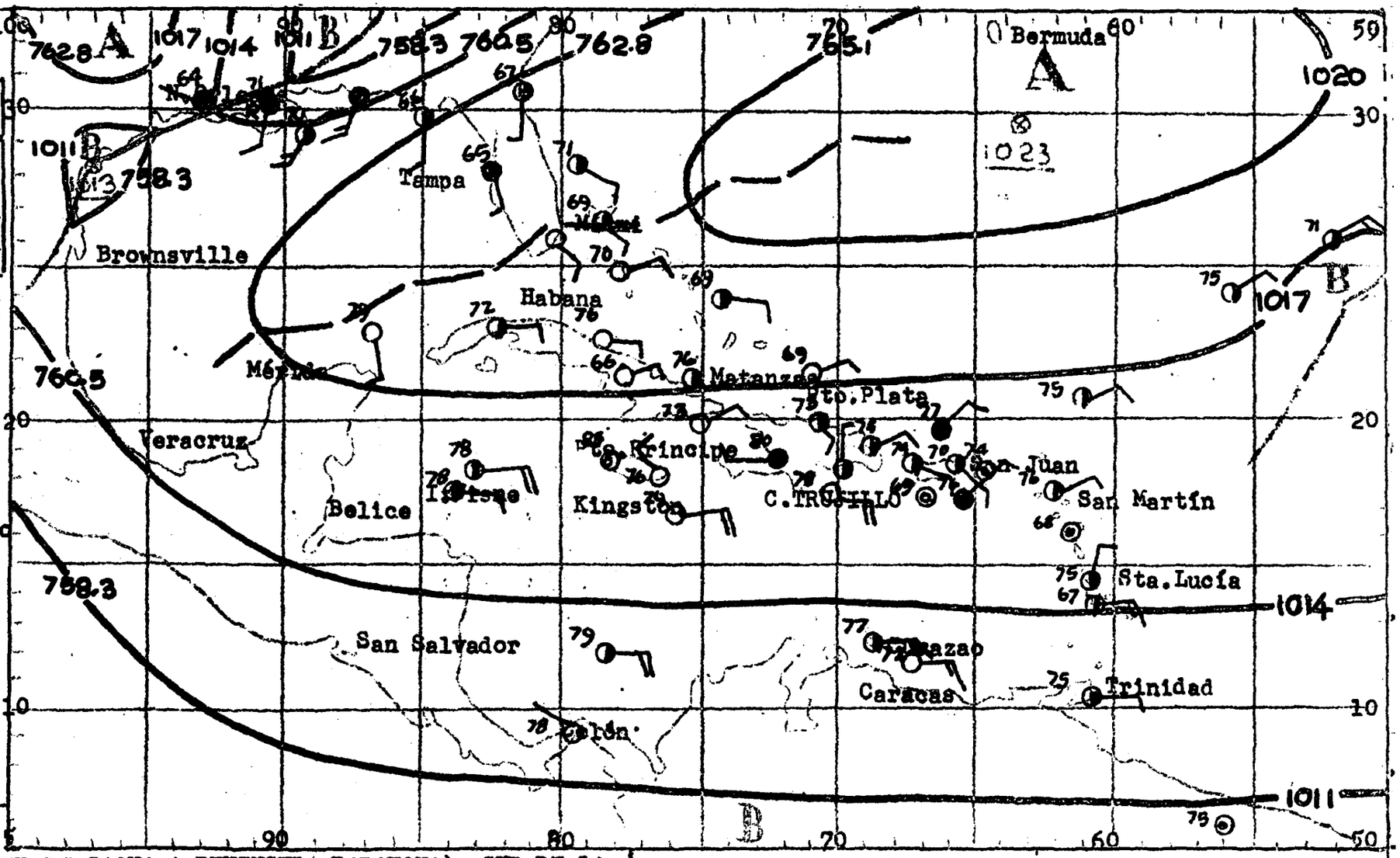

EMPO PROBABLE PARA LAS PROXIMAS HORAS:

GION SUR Y CIUDAD TRUJILLO (INCLUYE DE SAONA A PENINSULA BARAHONA): SUR DE LA RDILLERA CENTRAL: Nubosidad variable con débiles aguaceros aislados hacia el terior. Vientos del Este suaves a moderados, tornándose en la noche al Norte ojos.-

GION NOR Y NORDESTE (INCLUYE CABO ENGAÑO A MONTECRISTI): NORTE DE LA CORIDLLE CENTRAL: Parcialmente nublado con algunos aguaceros ligeros hacia las monta-s. Vientos del Este-nordeste suaves a moderados girando al Este-sudeste en la che.-

CARIBE ORIENTAL: Vientos del Este a Nordeste suaves a moderados. Medio nublado con algunos débiles aguaceros.- Mar suave a moderada.-

SERVICIO METEOROLOGICO NACIONAL

BOLETIN DIARIO

SALIDA DE SOL: 05.58
PUESTA DE SOL: 18.13

MAREAS PARA EL DIA 30

	PLEAMAR Hora	BAJAMAR Hora
TRUJILLO	04.09	16.30
TO. PLATA	00.28-12.04	06.49-18.15

ituación de Frentes e Isobaras al
la 28 de M A R Z O de 1959 a las
600Z:-

IMBOLOS CONVENCIONALES:-

RENTES:

rio ——— Estacionario ———
ilido ——— Ocluído ———
ntertropical

TROS ELEMENTOS:

aguadas ——— Isobaras

) Claro — Parcialmente nublado
) Nublado — Lluvias
) Neblina — Tronadas
) Calma — Relámpagos

entos Oeste — Vientos Este

ntro de Baja Presión B

ntro de Alta Presión A

ntro del Huracán (vientos
ximos superiores a 120 KPH)

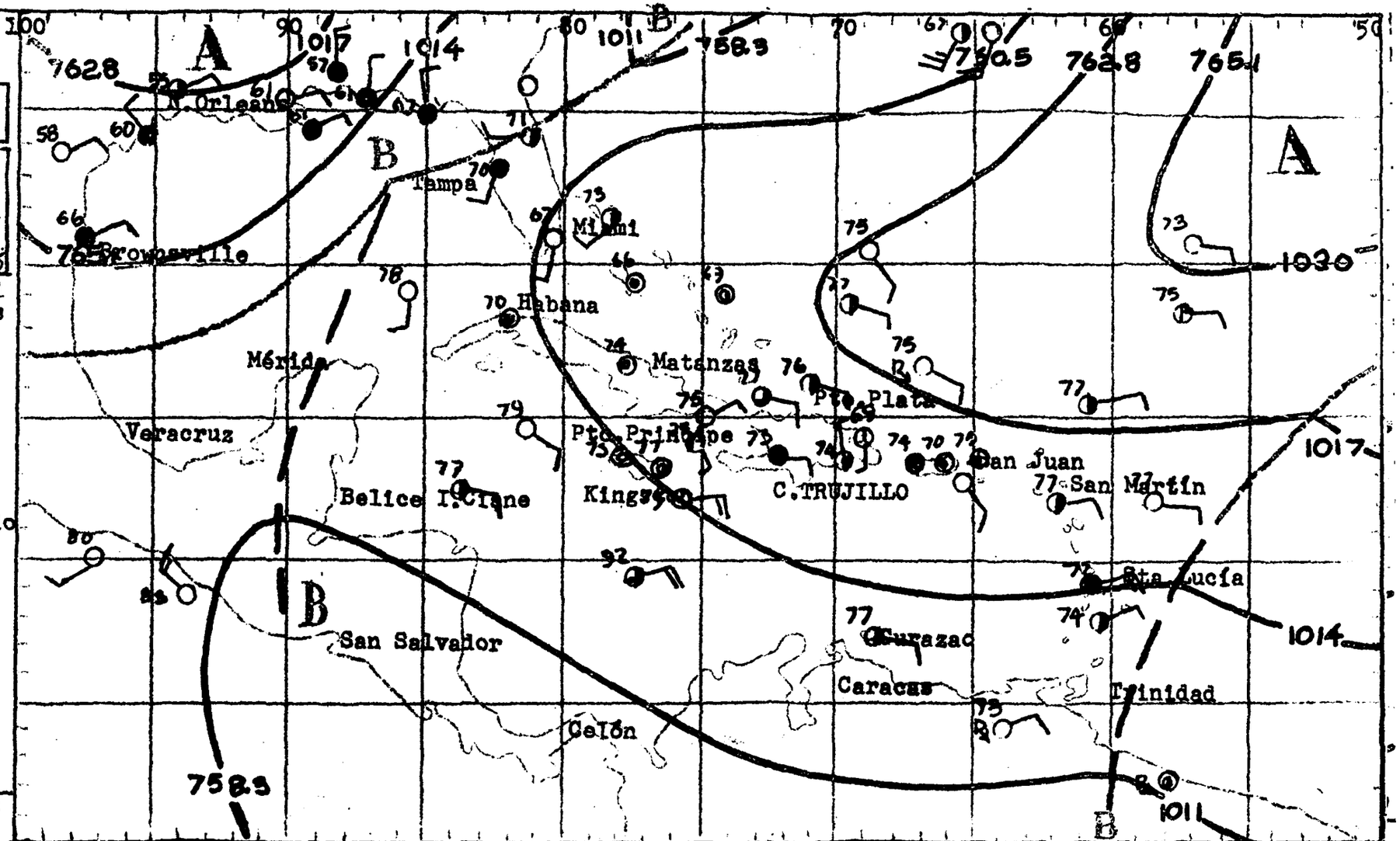

IEMPO PROBABLE PARA LAS PROXIMAS
4 HORAS:

GION SUR Y CIUDAD TRUJILLO (INCLUYE DE SAONA A PENINSULA BARAHONA): SUR DE LA RDILLERA CENTRAL: Generalmente claro con alguna nubosidad en horas de la tar- y aislados aguaceros sobre las regiones montañosas. Vientos suaves a modera- s del Sudeste en el día cambiando al Norte en la noche.-

GION NOR Y NORDESTE (INCLUYE CABO ENGAÑO A MONTECRISTI): NORTE DE LA CORDILLE CENTRAL: Nubosidad variable con algunos débiles aguaceros sobre las regiones ntañosas. Vientos suaves a moderados del Este-nordeste durante el día, giran- al Este-sudeste en la noche.-

CARIBE ORIENTAL: Vientos del Este-nordeste suaves a moderados. Parcialmente nublado con algunos aguaceros, principalmente sobre la porción Norte.- Mar suave a moderada.-

SERVICIO METEOROLOGICO NACIONAL
BOLETIN DIARIO

SALIDA DE SOL: 05.57
PUESTA DE SOL: 18.13

MAREAS PARA EL DIA 31

	PLEAMAR Hora	BAJAMAR Hora
,TRUJILLO	05.26	17.52
TO. PLATA	01.34-13.14	07.58-19.21

tuación de Frentes e Isobaras al
a 29 de M A R Z O de 1959 a las
00Z:-

MBOLOS CONVENCIONALES:-

ENTES:

fo Estacionario
lido Ocluído
tertropical

ROS ELEMENTOS:

guadas Isobaras
Claro Parcialmente nublado
Nublado Lluvias
Neblina Tronadas
Calma Relámpagos
entos Oeste Vientos Este
ntro de Baja Presión B
ntro de Alta Presión A
ntro del Huracán (vientos
ximos superiores a 120 KPH)

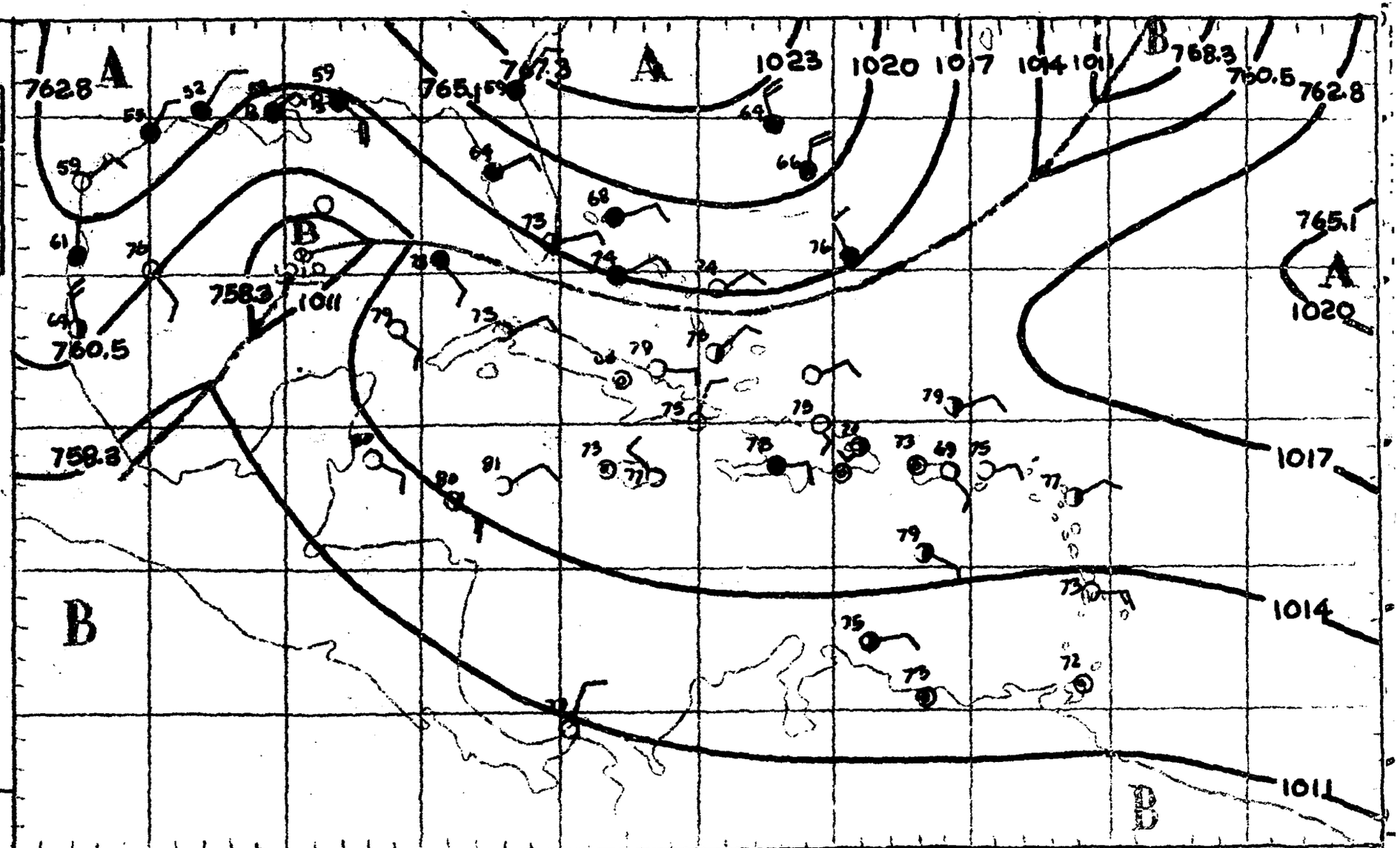

EMPO PROBABLE PARA LAS PROXIMAS
4 HORAS:

GION SUR Y CIUDAD TRUJILLO (INCLUYE DE SAONA A PENINSULA BARAHONA): SUR DE LA RDILLERA CENTRAL: Nubosidad dispersa con ligeros aguaceros aislados. Vientos aves a moderados del Sudeste cambiando a ligeros del Norte en la noche.-

GION NOR Y NORDESTE (INCLUYE CABO ENGAÑO A MONTECRISTI): NORTE DE LA CORDILLE CENTRAL: Nubosidad variable con ligeros aguaceros, principalmente sobre las ntañas. Vientos suaves a moderados del Este cambiando a ligeros del Sudeste - la noche.-

CARIBE ORIENTAL: Vientos moderados del Este. Medio nublado con aislados aguaceros.- Mar suave a moderada.-

Ubiera.

SERVICIO METEOROLOGICO NACIONAL

BOLETIN DIARIO

SALIDA DE SOL: 05.56
PUESTA DE SOL: 18.13

MAREAS PARA EL DIA 1 (Abr.)

	PLEAMAR Hora	BAJAMAR Hora
TRUJILLO	06,28	19.01
TO. PLATA	02.40-14.31	09.05-20.33

ituación de Frentes e Isobaras al
ia 30 de M A R Z O de 1959 a las
600Z:-

IMBOLOS CONVENCIONALES:-

RENTES:

rio — Estacionario
álido — Ocluído
ntertropical

TROS ELEMENTOS:

aguadas — Isobaras
Claro — Parcialmente nublado
Nublado — Lluvias
Neblina — Tronadas
Calma — Relámpagos
entos Oeste — Vientos Este
ntro de Baja Presión B
ntro de Alta Presión A
ntro del Huracán (vientos
ximos superiores a 120 KPH)

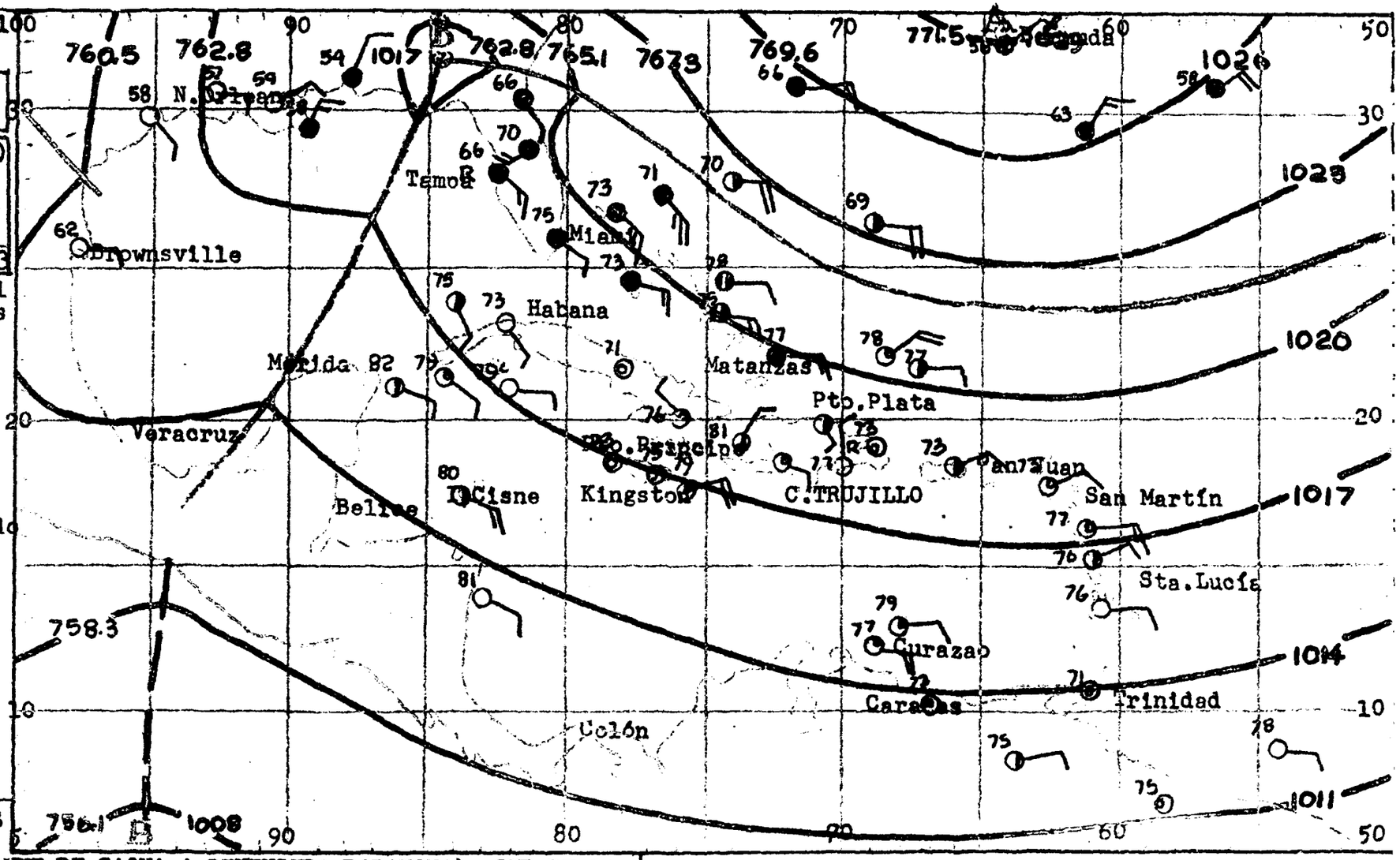

TIEMPO PROBABLE PARA LAS PROXIMAS
HORAS:

EGION SUR Y CIUDAD TRUJILLO (INCLUYE DE SAONA A PENINSULA BARAHONA): SUR DE LA DILLERA CENTRAL: Nubosidad variable con algunos débiles aguaceros, principal nte sobre el interior. Vientos del Sudeste de suaves a moderados en el día, - rnándose del Norte en la noche.-

EGION NOR Y NORDESTE (INCLUYE CABO ENGANO A MONTECRISTI): NORTE DE LA CORDILLE CENTRAL: Medio nublado con algunos aguaceros, más frecuentes sobre la por- - ón Nordeste. Vientos del Este-nordeste de suaves a moderados girando al Este- deste en la noche.-

CARIBE ORIENTAL: Vientos moderados, tornándose frescos del Este-nordeste. Medio nublado con aislados aguaceros.- Mar moderada.-

Ubiera.-

SERVICIO METEOROLOGICO NACIONAL

BOLETIN DIARIO

SALIDA DE SOL: 05.55
PUESTA DE SOL: 18.13

MAREAS PARA EL DIA 2

	PLEAMAR Hora	BAJAMAR Hora
.TRUJILLO	07.13	20.17
TO. PLATA	03.42-15.45	10.06-21.45

tuación de Frentes e Isobaras al a 31 de MARZO de 1959 a las 00Z:

MBOLOS CONVENCIONALES:

ENTES:

io — Estacionario
lido — Ocluído
tertropical

ROS ELEMENTOS:

guadas — Isobaras
Claro — Parcialmente nublado
Nublado — Lluvias
Neblina — Tronadas
Calma — Relámpagos
entos Oeste — Vientos Este
ntro de Baja Presión B
ntro de Alta Presión A
ntro del Huracán (vientos ximos superiores a 120KPH)

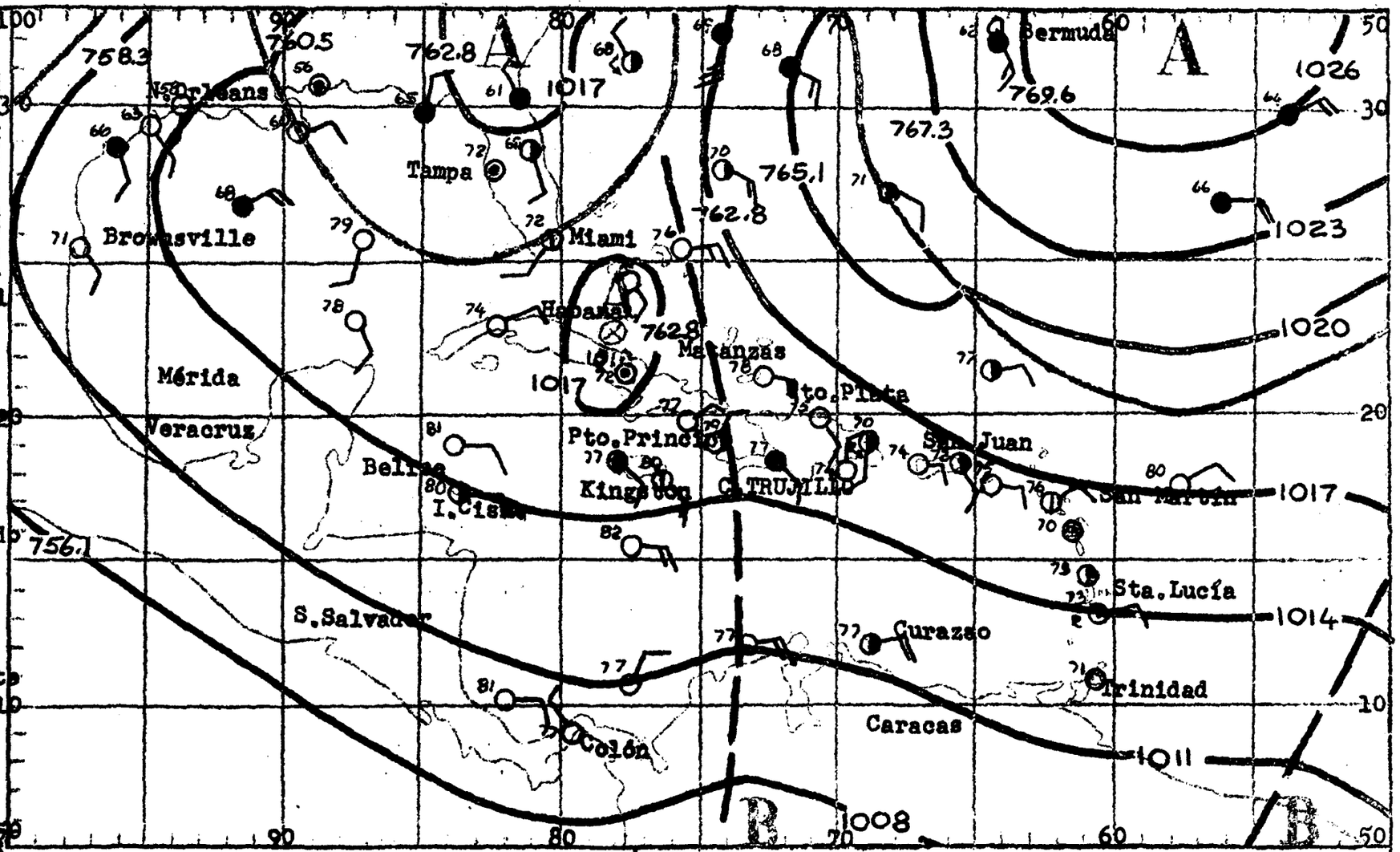

TIEMPO PROBABLE PARA LAS PROXIMAS 24 HORAS:

REGION SUR Y CIUDAD TRUJILLO (INCLUYE DE SAONA A PENINSULA BARAHONA): SUR DE LA CORDILLERA CENTRAL: Nubosidad variable con algunos débiles aguaceros mayormente hacia el interior. Vientos del Sudeste moderados a ocasionalmente frescos tornándose al Norte suaves en la noche.-

REGION NOR Y NORDESTE (INCLUYE CABO ENGAÑO A MONTECRISTI): NORTE DE LA CORDILLERA CENTRAL: Medio nublado con algunos aguaceros más numerosos sobre las montañas. Vientos del Este moderados girando al Este-sudeste en la noche.-

CARIBE ORIENTAL: Vientos del Este moderados a frescos con ocasionales ráfagas. Tiempo con pocos aguaceros y mayormente en las vecindades de las Islas. Mar moderada.-

rqb.-

SERVICIO METEOROLOGICO NACIONAL

BOLETIN DIARIO

SALIDA DE SOL: 05.55
PUESTA DE SOL: 18.14

MAREAS PARA EL DIA 3

	PLEAMAR Hora	BAJAMAR Hora
TRUJILLO	07.87	21.11
O. PLATA	04.41-16.53	10.56-22.52

tuación de Frentes e Isobaras al
a 1ro. de ABRIL de 1959 a las
00Z:

MBOLOS CONVENCIONALES:

ENTES:

io — Estacionario
lido — Ocluído
tertrovical

ROS ELEMENTOS:

guadas — Isobaras

Claro — Parcialmente nublado
Nublado — Lluvias
Neblina — Tronadas
Calma — Relámpagos

entos Oeste — Vientos Este

ntro de Baja Presión B
ntro de Alta Presión A
ntro del Huracán (vientos
ximos superiores a 120KPH)

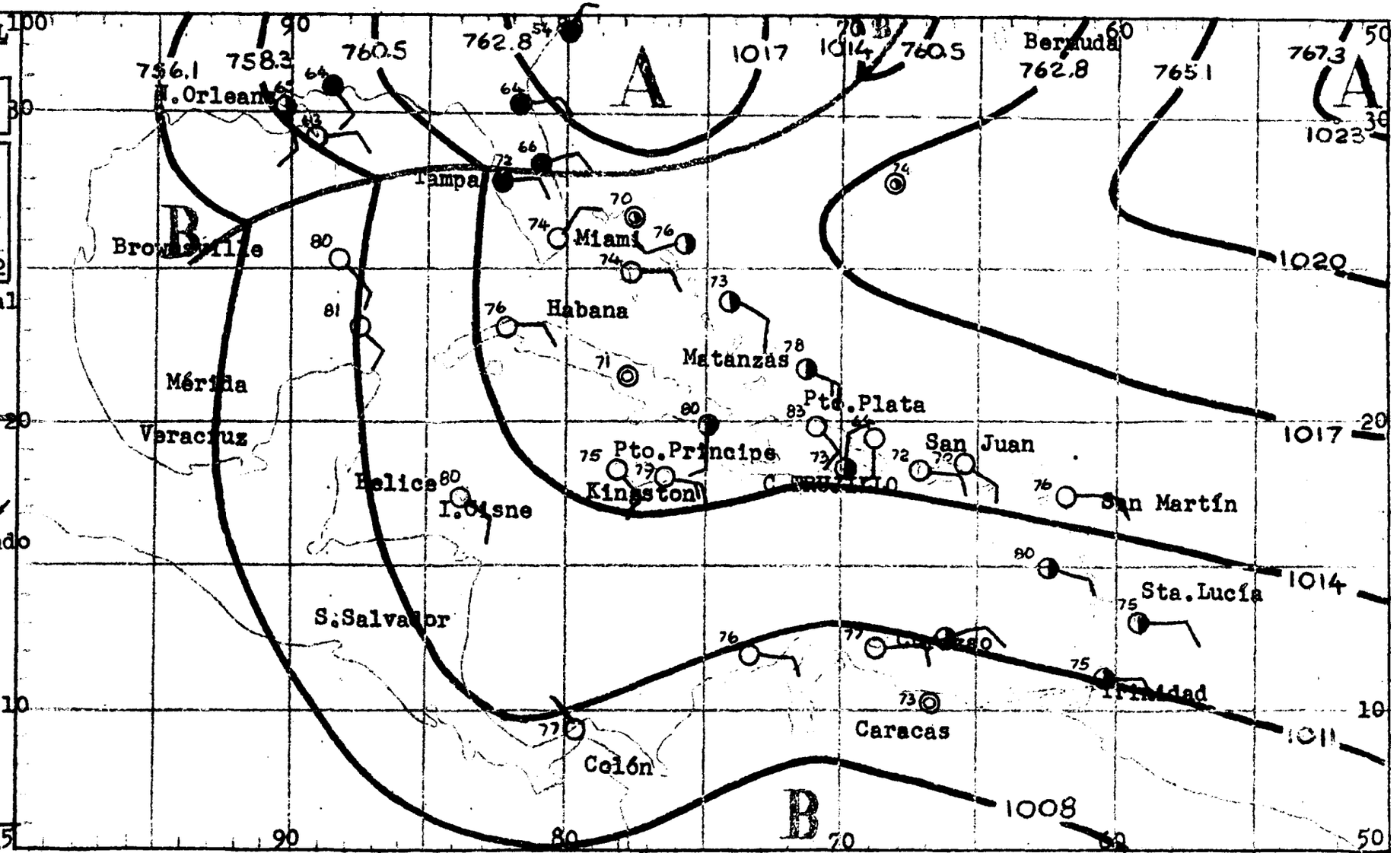

EMPO PROBABLE PARA LAS PROXIMAS
HORAS:

GION SUR Y CIUDAD TRUJILLO (INCLUYE DE SAONA A PENINSULA BARAHONA):SUR DE LA RDILLERA CENTRAL: Medio nublado con algunos débiles aguaceros bastante dis-- nciados en su mayoría en horas de la tarde y sobre el interior. Vientos sua- s a moderados del Sudeste en el día cambiando al Norte en la noche.-

GION NOR Y NORDESTE (INCLUYE CABO ENGAÑO A MONTECRISTI):NORTE DE LA CORDILLE CENTRAL: Mayormente soleado con un poco de nubosidad en horas de la tarde y gunos aguaceros de corta duración sobre las regiones montañosas. Vientos sua s a moderados del Este-nordeste durante el día girando al Sudeste en la no- e.-

CARIBE ORIENTAL: Vientos moderados a frescos del Este con ocasionales ráfagas fuertes. Aguaceros dispersos mayormente en las vecindades de las Islas. Mar moderada.-

rqb.-

ERVICIO METEOROLOGICO NACIONAL

BOLETIN DIARIO

SALIDA DE SOL: 05.54
PUESTA DE SOL: 18.14

MAREAS PARA EL DIA 4

	PLEAMAR Hora	BAJAMAR Hora
TRUJILLO	08.13	21.58
O. PLATA	0531-17.51	11.42-23.49

tuación de Frentes e Isobaras al a 2 de ABRIL de 1959 a las 00Z:

MBOLOS CONVENCIONALES:

ENTES:

rio — Estacionario
lido — Ocluído
ntertropical

ROS ELEMENTOS:

guadas — Isobaras
Claro — Parcialmente nublado
Nublado — Lluvias
Neblina — Tronadas
Calma — Relámpagos
entos Oeste — Vientos Este
ntro de Baja Presión B
ntro de Alta Presión A
ntro del Huracán (vientos ximos superiores a 120KPH)

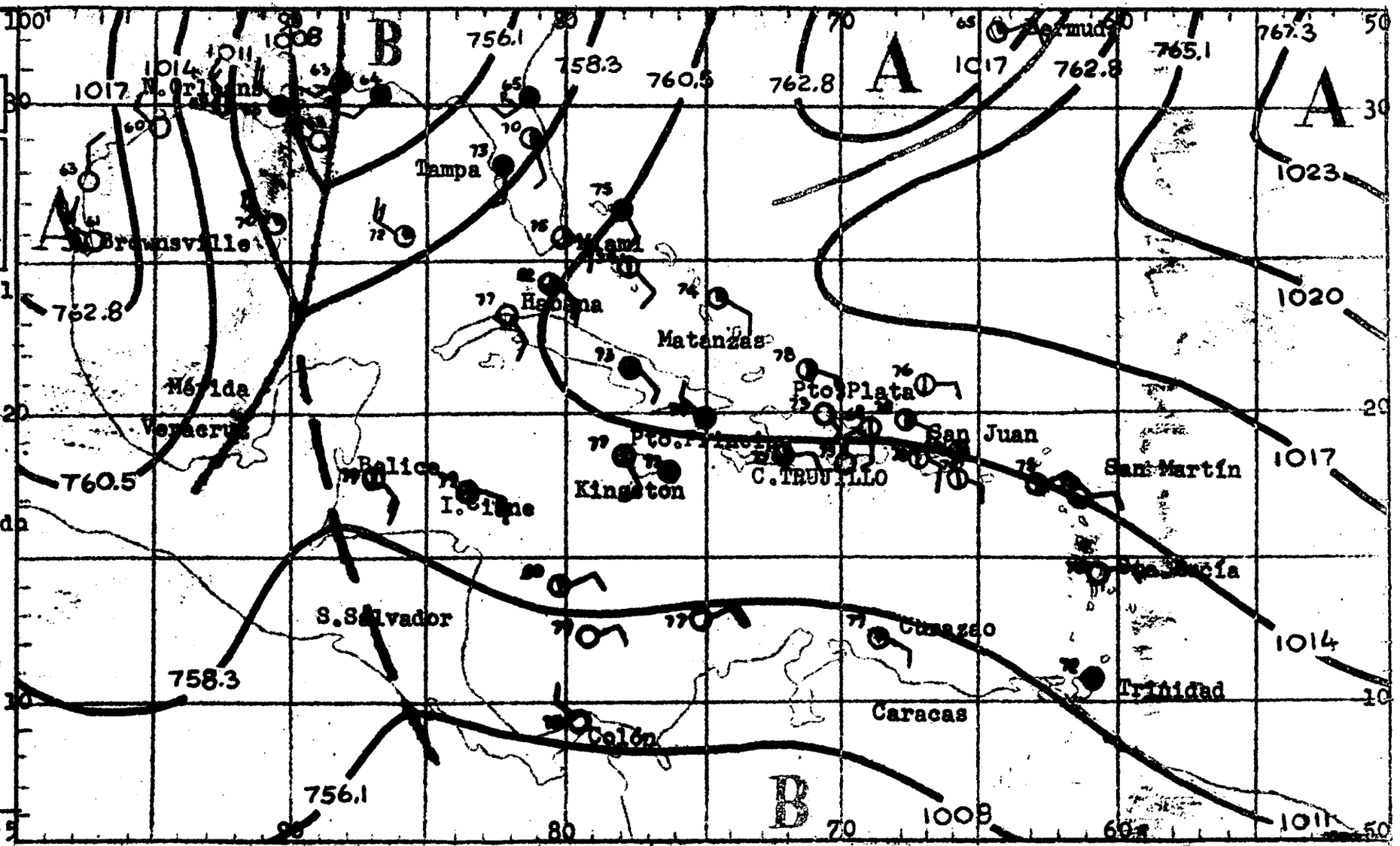

EMPO PROBABLE PARA LAS PROXIMAS HORAS:

GION SUR Y CIUDAD TRUJILLO (INCLUYE DE SAONA A PENINSULA BARAHONA): SUR DE LA ORDILLERA CENTRAL: Mayormente claro, nublándose durante algunos débiles aguaeros mayormente hacia el interior durante el día. Vientos suaves a moderados el Sudeste durante el día y flojos del Norte en la noche.-

GION NOR Y NORDESTE (INCLUYE CABO ENGAÑO A MONTECRISTI): NORTE DE LA CORDILLE CENTRAL: Claro siendo ligeramente nublado sobre los sistemas montañosos con scasos y débiles aguaceros . Vientos suaves a moderados del Este en el día - rnándose flojos del Sudeste en la noche.-

CARIBE ORIENTAL: Vientos moderados a frescos del Este-sudeste. Medio nublado con ligeros aguaceros. Mar suave a moderada.-

rqb.-

ERVICIO METEOROLOGICO NACIONAL

BOLETIN DIARIO

SALIDA DE SOL:05.53
PUESTA DE SOL:18.14

MAREAS PARA EL DIA 5

	PLEAMAR Hora	BAJAMAR Hora
TRUJILLO	08.33	22.37
O. PLATA	0618-18.39	12.20

tuación de Frentes e Isobaras al a 3 de ABRIL de 1959 a las 00Z:

MBOLOS CONVENCIONALES:

ENTES:

rio — Estacionario
lido — Ocluído
tertropical

ROS ELEMENTOS:

guadas — Isobaras

Claro — Parcialmente nublado
Nublado — Lluvias
Neblina — Tronadas
Calma — Relámpagos

entos Oeste — Vientos Este

ntro de Baja Presión B ⊗

ntro de Alta Presión A ⊗

ntro del Huracán (vientos ximos superiores a 120KPH)

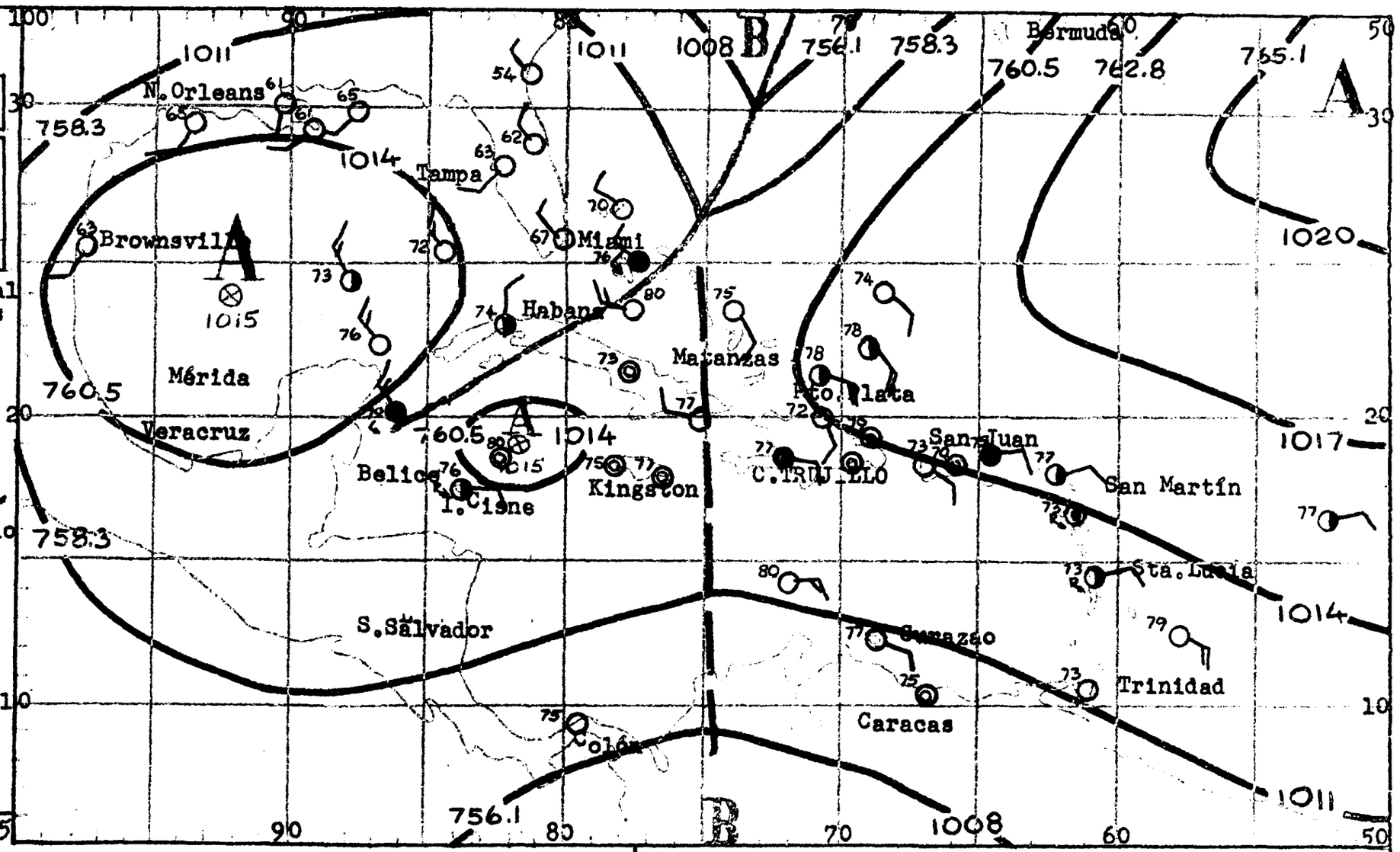

EMPO PROBABLE PARA LAS PROXIMAS 5 HORAS:

GION SUR Y CIUDAD TRUJILLO (INCLUYE DE SAONA A PENINSULA BARAHONA):SUR DE LA RDILLERA CENTRAL:Generalmente claro aumentando la nubosidad cerca del medio a y durante la tarde con aislados y débiles aguaceros hacia el interior. entos moderados del Sudeste en el día, tornándose débiles del Norte en la no e.-

GION NOR Y NORDESTE (INCLUYE CABO ENGAÑO A MONTECRISTI):NORTE DE LA CORDILLE CENTRAL: Mayormente despejado durante la mañana aumentando la nubosidad dunte la tarde con algunos aguaceros dispersos sobre las regiones montañosas. entos suaves a moderados del Este-nordeste durante el día tornándose ligeros l Sudeste en la noche.-

CARIBE ORIENTAL: Vientos moderados del Este con ocasionales ráfagas frescas. Nubosidad variable con algunos aguaceros dispersos. Mar moderada.-

rqb.-

SERVICIO METEOROLOGICO NACIONAL

BOLETIN DIARIO

SALIDA DE SOL: 05.52
PUESTA DE SOL: 18.14

MAREAS PARA EL DIA 6

	PLEAMAR Hora	BAJAMAR Hora
C.TRUJILLO	08.57	23.13
PTO. PLATA	06.56-19.24	00.42-12.55

Situación de Frentes e Isobaras al día 4 de ABRIL de 1959 a las 500Z:

SIMBOLOS CONVENCIONALES:

FRENTES:

Frío — Estacionario
Cálido — Ocluído
Intertropical

OTROS ELEMENTOS:

Aguadas — Isobaras

Claro — Parcialmente nublado
Nublado — Lluvias
Neblina — Tronadas
Calma — Relámpagos
Vientos Oeste — Vientos Este

Centro de Baja Presión
Centro de Alta Presión
Centro del Huracán (vientos máximos superiores a 120KPH)

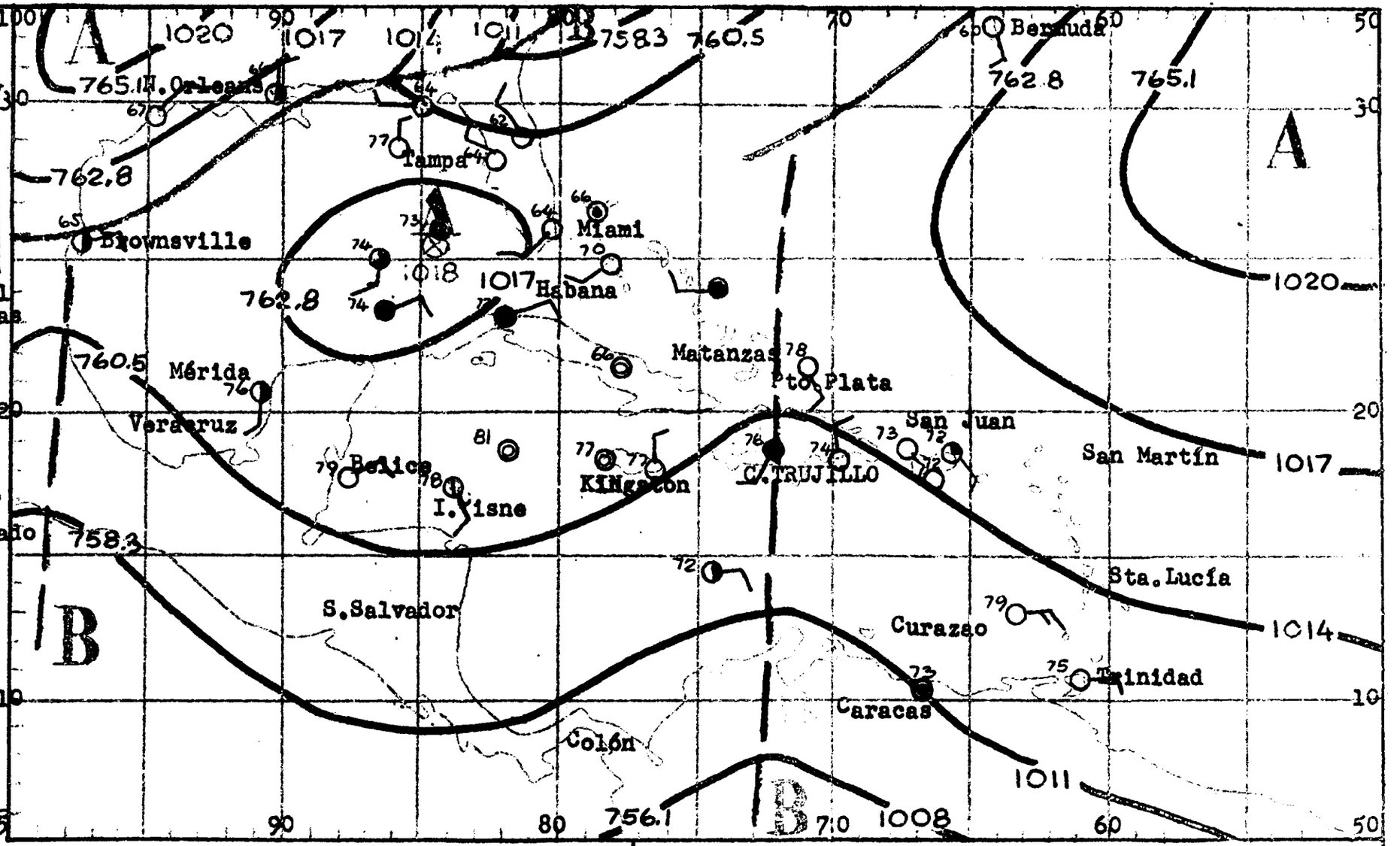

TIEMPO PROBABLE PARA LAS PROXIMAS 24 HORAS:

REGION SUR Y CIUDAD TRUJILLO (INCLUYE DE SAONA A PENINSULA BARAHONA): SUR DE LA CORDILLERA CENTRAL: Mayormente soleado con muy ligeros aguaceros hacia el interior. Vientos del Sudeste suaves a moderados cambiando al Norte y flojos en la noche.-

REGION NOR Y NORDESTE (INCLUYE CABO ENGAÑO A MONTECRISTI): NORTE DE LA CORDILLERA CENTRAL: Nubosidad variable con algunos aguaceros distanciados mayormente hacia las regiones montañosas. Vientos del este-nordeste suaves a moderados girando en la noche al Este-sudeste.-

CARIBE ORIENTAL: Vientos del Este suaves a moderados. Tiempo con aislados aguaceros. Mar suave a moderada.-

rqb.-

SERVICIO METEOROLOGICO NACIONAL

BOLETIN DIARIO

SALIDA DE SOL:05.51
PUESTA DE SOL:18.14

MAREAS PARA EL DIA 7

	PLEAMAR Hora	BAJAMAR Hora
TRUJILLO	09.19	23.49
PLATA	0731-20.05	0129-13.26

uación de Frentes e Isobaras a
ia 5 de ABRIL de 1959 a las
00Z:

MBOLOS CONVENCIONALES:

ENTES:

Estacionario
Ocluído
tertropical

ROS ELEMENTOS:

Isobaras
Claro
Parcialmente nublado
Nublado
Lluvias
Neblina
Tronadas
Calma
Relámpagos
entos Oeste
Vientos Este
ntro de Baja Presión
ntro de Alta Presión
ntro del Huracán (vientos
ximos superiores a 120KPH)

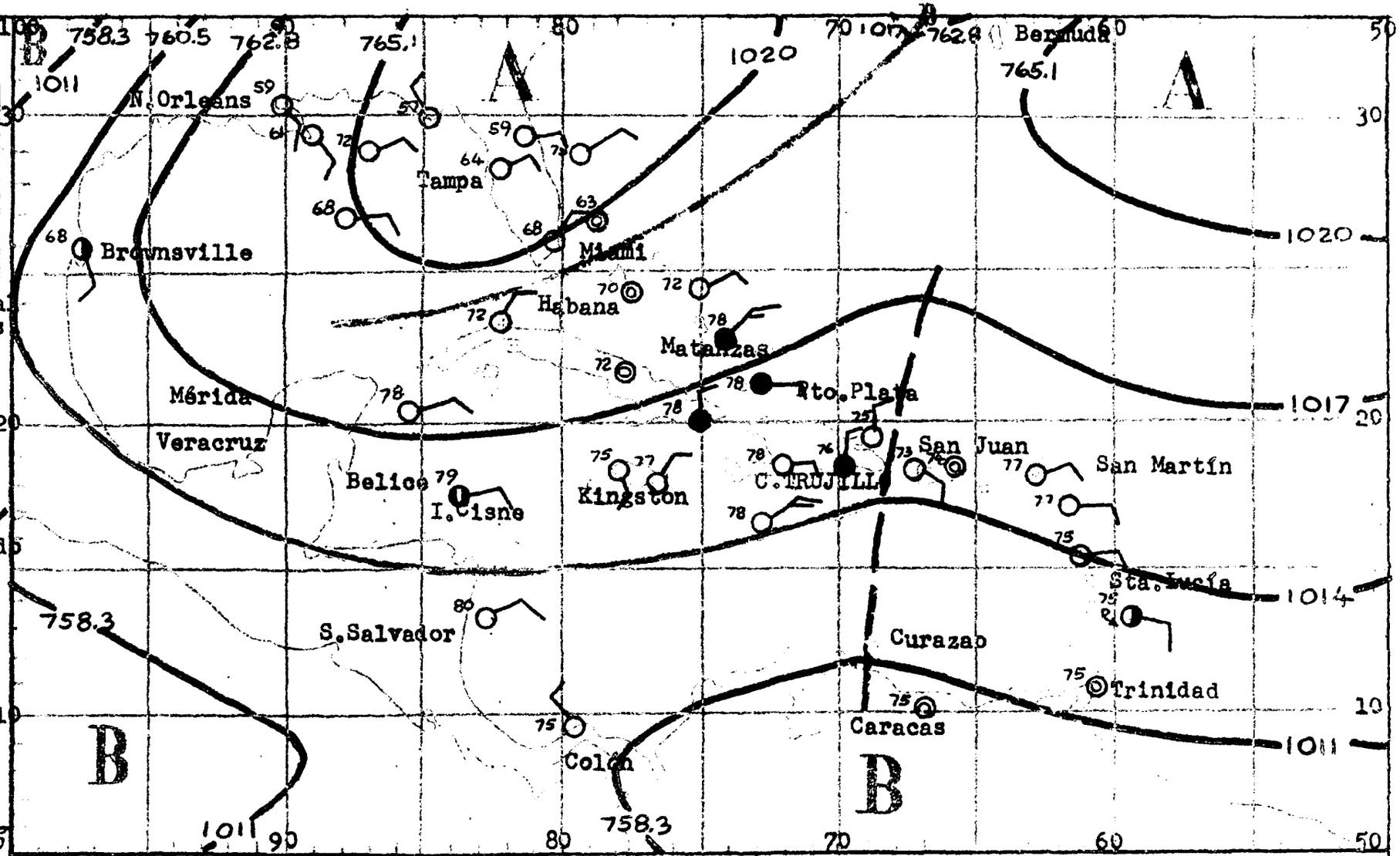

EMPO PROBABLE PARA LAS PROXIMAS
HORAS:

ION SUR Y CIUDAD TRUJILLO (INCLUYE DE SAONA A PENINSULA BARAHONA):SUR DE LA DILLERA CENTRAL: Nubosidad variable , con aislados y débiles aguaceros mente hacia el interior. Vientos del Sudeste de suaves a moderados en el tornándose del Norte en la noche.-

ION NOR Y NORDESTE (INCLUYE CABO ENGAÑO A MONTECRISTI):NORTE DE LA CORDILLE CENTRAL: Medio nublado con ligeros aguaceros más frecuentes hacia las monta Vientos del Este suaves a moderados variando al Sudeste durante la noche.-

CARIBE ORIENTAL: Vientos del Este-sudeste suaves a mo derados . Parcialmente nublado con aislados aguaceros Mar suave a moderada.-

rqb.-

ERVICIO METEOROLOGICO NACIONAL

BOLETIN DIARIO

SALIDA DE SOL: 05.51
PUESTA DE SOL: 18.15

MAREAS PARA EL DIA 8

	PLEAMAR Hora	BAJAMAR Hora
TRUJILLO	23.06	11.18
O. PLATA	08.02-20.40	02.13-13.54

tuación de Frentes e Isobaras al a 6 de ABRIL de 1959 a las 00Z:

MBOLOS CONVENCIONALES:

ENTES:

rio — Estacionario
lido — Ocluído
tertropical

ROS ELEMENTOS:

guadas — Isobaras
Claro — Parcialmente nublado
Nublado — Lluvias
Neblina — Tronadas
Calma — Relámpagos
entos Oeste — Vientos Este
ntro de Baja Presión B
ntro de Alta Presión A
ntro del Huracán (vientos ximos superiores a 120KPH)

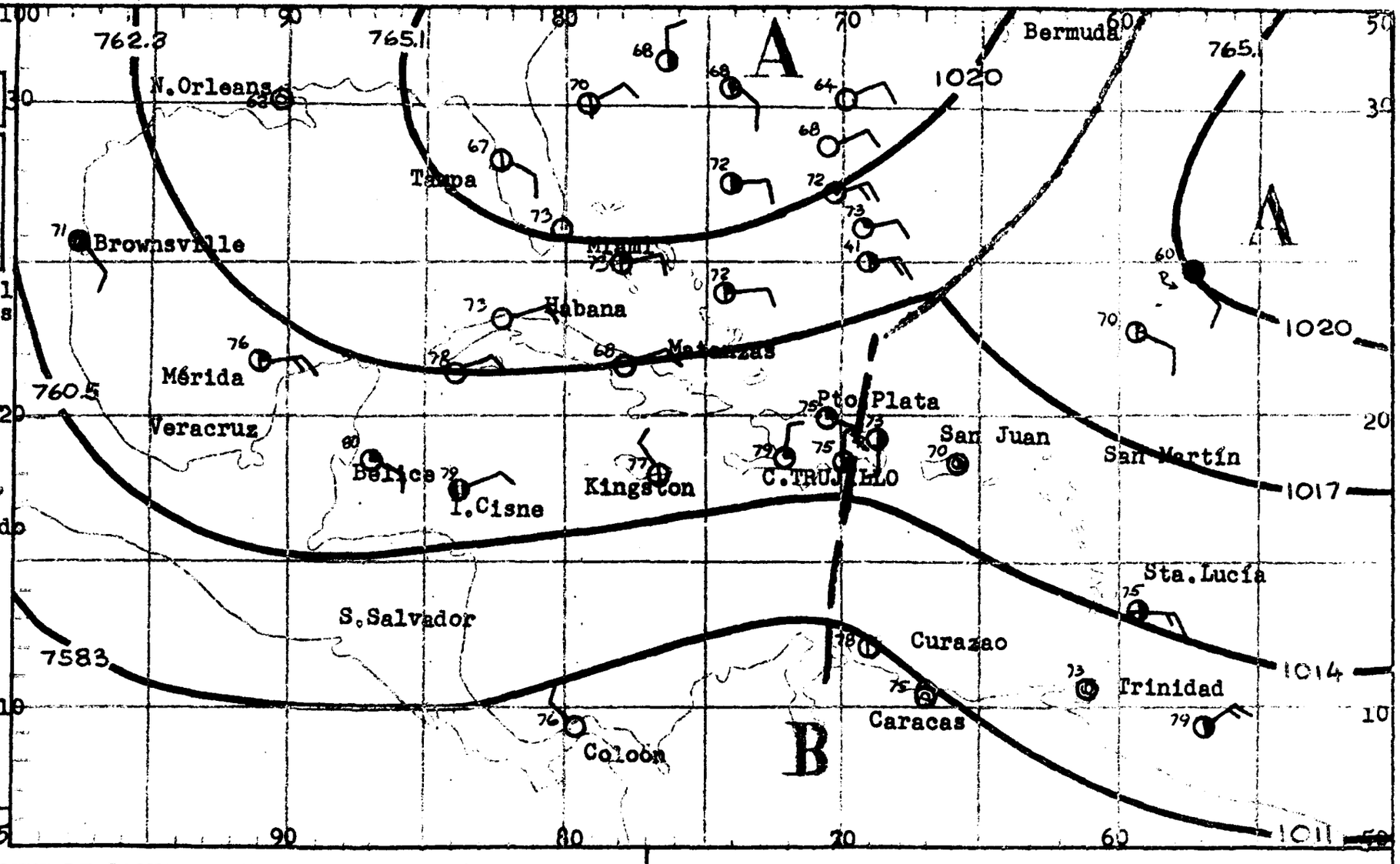

EMPO PROBABLE PARA LAS PROXIMAS HORAS:

GION SUR Y CIUDAD TRUJILLO (INCLUYE DE SAONA A PENINSULA BARAHONA): SUR DE LA ORDILLERA CENTRAL: Parcialmente nublado con algunos aguaceros, mayormente hacia el interior en la tarde. Vientos suaves a moderados del Sudeste en el día cambiando a flojos del Norte en la noche.-

GION NOR Y NORDESTE (INCLUYE CABO ENGAÑO A MONTECRISTI): NORTE DE LA CORDILLERA CENTRAL: Nubosidad variable con algunos aguaceros dispersos en su mayoría sobre las regiones montañosas. Vientos suaves a moderados del Este y Nordeste el día cambiando al Sudeste en la noche.-

CARIBE ORIENTAL: Vientos suaves a moderados del Este. Parcialmente nublado con aguaceros principalmente en horas de la noche. Mar suave a moderada.-

rqb.-

SERVICIO METEOROLOGICO NACIONAL

BOLETIN DIARIO

SALIDA DE SOL: 05.50
PUESTA DE SOL: 18.15

MAREAS PARA EL DIA 9

	PLEAMAR Hora	BAJAMAR Hora
.TRUJILLO	23.53	11.49
TO. PLATA	0831-21.18	02.54-1423

ituación de Frentes e Isobaras al ia 7 de ABRIL de 1959 a las 600Z:

IMBOLOS CONVENCIONALES:

RENTES:

río — Estacionario
álido — Ocluído
ntertropical

TROS ELEMENTOS:

aguadas — Isobaras

Claro — Parcialmente nublado
Nublado — Lluvias
Neblina — Tronadas
Calma — Relámpagos

ientos Oeste — Vientos Este

entro de Baja Presión B
entro de Alta Presión A
entro del Huracán (vientos áximos superiores a 120KPH)

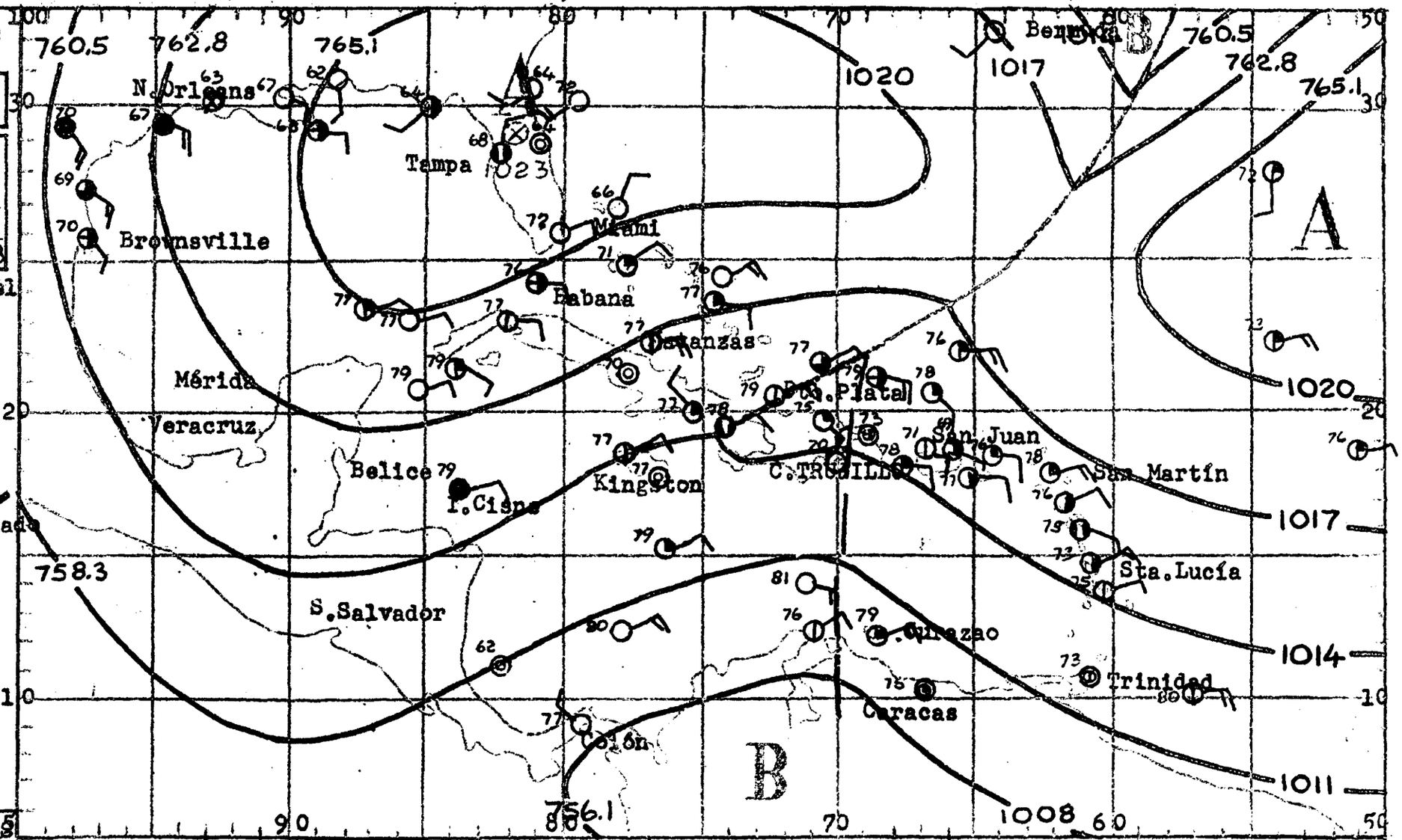

IEMPO PROBABLE PARA LAS PROXIMAS 24 HORAS:

EGION SUR Y CIUDAD TRUJILLO (INCLUYE DE SAONA A PENINSULA BARAHONA):SUR DE LA ORDILLERA CENTRAL: Medio nublado tornándose nublado durante algunos aguaceros y tronadas aisladas, preferentemente en la tarde. Vientos suaves a moderados del Este y Sudeste tornándose del Norte y débiles en la noche.-

EGION NOR Y NORDESTE (INCLUYE CABO ENGAÑO A MONTECRISTI):NORTE DE LA CORDILLERA CENTRAL: Nublado con algunos aguaceros y tronadas aisladas mayormente sobre en las vecindades de las montañas. Vientos suaves a moderados del Este y Noreste siendo variables en la noche.-

CARIBE ORIENTAL: Vientos ocasionalmente frescos del Este. Parcialmente nublado con algunos aguaceros. Mar moderada.-

rqb.-

SERVICIO METEOROLOGICO NACIONAL
BOLETIN DIARIO

SALIDA DE SOL: 05.49
PUESTA DE SOL: 18.15

MAREAS PARA EL DIA 10

	PLEAMAR Hora	BAJAMAR Hora
C.TRUJILLO	10.22	12.20
PTO. PLATA	09.01-21.56	03.34-14.52

Situación de Frentes e Isobaras al a 8 de ABRIL de 1959 a las 00Z:

SIMBOLOS CONVENCIONALES:

FRENTES:

Frio ——— Estacionario ———
Cálido ——— Ocluído ———
Intertropical

OTROS ELEMENTOS:

Aguadas ——— Isobaras
Claro — Parcialmente nublado
Nublado — Lluvias
Neblina — Tronadas
Calma — Relámpagos
Vientos Oeste — Vientos Este
Centro de Baja Presión B
Centro de Alta Presión A
Centro del Huracán (vientos máximos superiores a 120KPH)

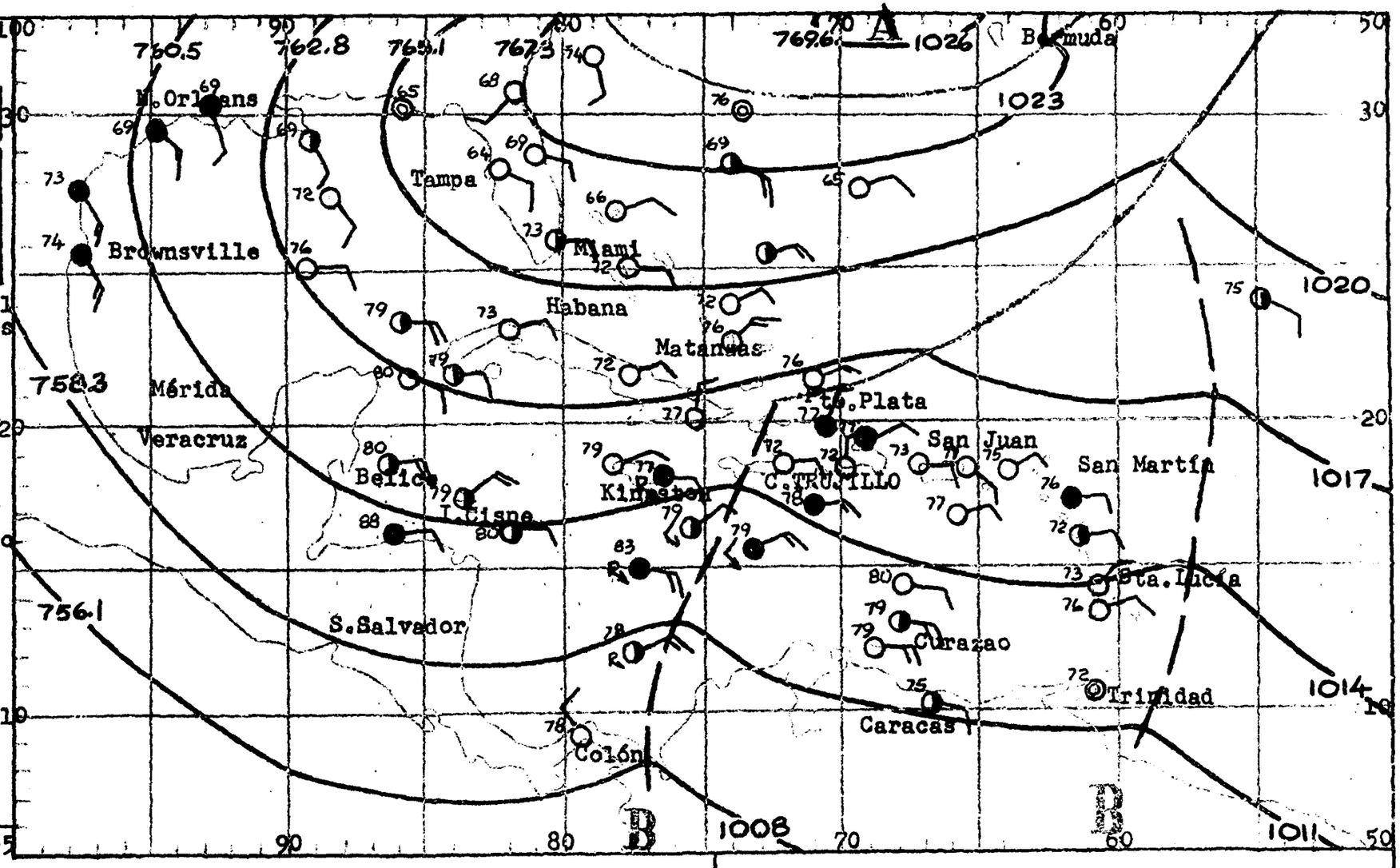

TIEMPO PROBABLE PARA LAS PROXIMAS 5 HORAS:

REGION SUR Y CIUDAD TRUJILLO (INCLUYE DE SAONA A PENINSULA BARAHONA): SUR DE LA CORDILLERA CENTRAL: Nubosidad variable durante la mañana tornándose mayormente nublado la tarde con algunos aguaceros y tronadas. Vientos suaves a moderados del Sudes- con ocasionales ráfagas, cambiando a débiles del Norte en la noche.-

REGION NOR Y NORDESTE (INCLUYE CABO ENGAÑO A MONTECRISTI): NORTE DE LA CORDILLERA CENTRAL: Mayormente nublado con algunos aguaceros principalmente sobre y en las vecindades de las montañas. Vientos del Este y Nordeste de suaves a moderados con ocasionales ráfagas, variando a ligeros del Este-sudeste en la noche.-

CARIBE ORIENTAL: Parcialmente nublado con algunos aguaceros . Vientos moderados del Este. Mar suave a moderada.-

rqb.-

RVICIO METEOROLOGICO NACIONAL
BOLETIN DIARIO

SALIDA DE SOL:05.48
PUESTA DE SOL:18.15

MAREAS PARA EL DIA 11

	PLEAMAR Hora	BAJAMAR Hora
TRUJILLO	00.44	12.56
O. PLATA	09.31-22.35	04.15-15.23

tuación de Frentes e Isobaras al
a 9 de ABRIL de 1959 a las
00Z:

MBOLOS CONVENCIONALES:

ENTES:

io — Estacionario
lido — Ocluído
tertropical

ROS ELEMENTOS:

guadas — Isobaras
Claro — Parcialmente nublado
Nublado — Lluvias
Neblina — Tronadas
Calma — Relámpagos
entos Oeste — Vientos Este
ntro de Baja Presión
ntro de Alta Presión
ntro del Huracán (vientos
ximos superiores a 120KPH)

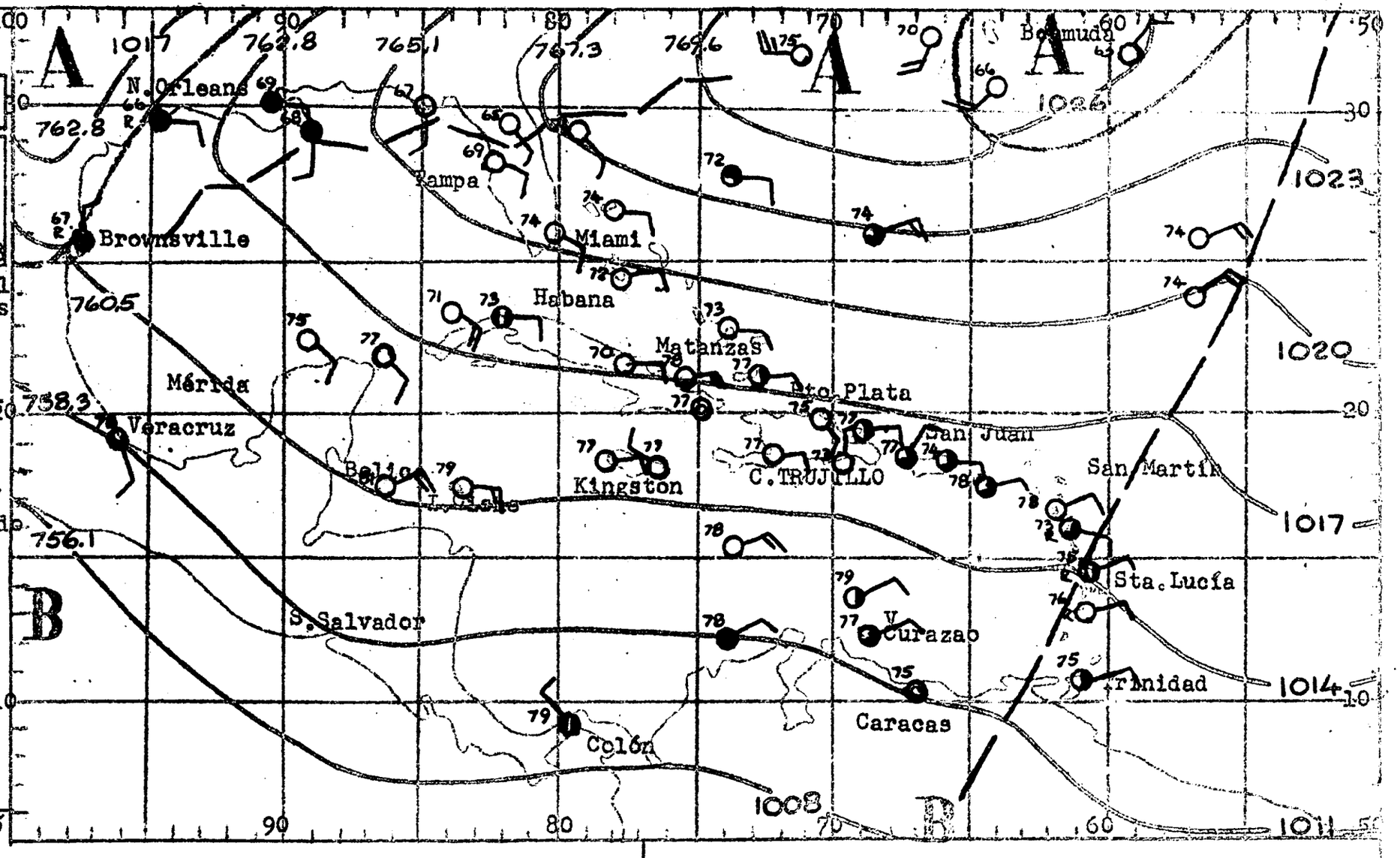

EMPO PROBABLE PARA LAS PROXIMAS
HORAS:

GION SUR Y CIUDAD TRUJILLO (INCLUYE DE SAONA A PENINSULA BARAHONA): SUR DE LA RDILLERA CENTRAL: Medio nublado tornándose más nublado hacia la tarde y duran algunos aguaceros principalmente hacia el interior. Vientos del Este-sudeste uaves a moderados variando en la noche al Norte.-

GION NOR Y NORDESTE (INCLUYE CABO ENGAÑO A MONTECRISTI):NORTE DE LA CORDILLE- CENTRAL: Medio nublado con la ocurrencia de algunos aguaceros generalmente - bre las montañas. Vientos moderados del Este-nordeste cambiando al Este-sudes y suaves en la noche.-

CARIBE ORIENTAL: Vientos del Este moderados. Parcialmente nublado con aislados aguaceros. Mar moderada.-

rqb.-

SERVICIO METEOROLOGICO NACIONAL

BOLETIN DIARIO

SALIDA DE SOL: 05.48
PUESTA DE SOL: 18.15

MAREAS PARA EL DIA 12

	PLEAMAR Hora	BAJAMAR Hora
TRUJILLO	01.39	13.38
TO. PLATA	00.02-23.18	05.01-15.17

uación de Frentes e Isobaras al
a 10 de ABRIL de 1959 a las
OOZ:

EOLOS CONVENCIONALES:

NTES:

o — Estacionario
ido — Ocluído
ertrovical

ROS ELEMENTOS:

uadas — Isobaras
Claro — Parcialmente nublado
Nublado — Lluvias
Neblina — Tronadas
Calma — Relámpagos
entos Oeste — Vientos Este
ntro de Baja Presión B
ntro de Alta Presión A
ntro del Huracán (vientos
imos superiores a 120KPH)

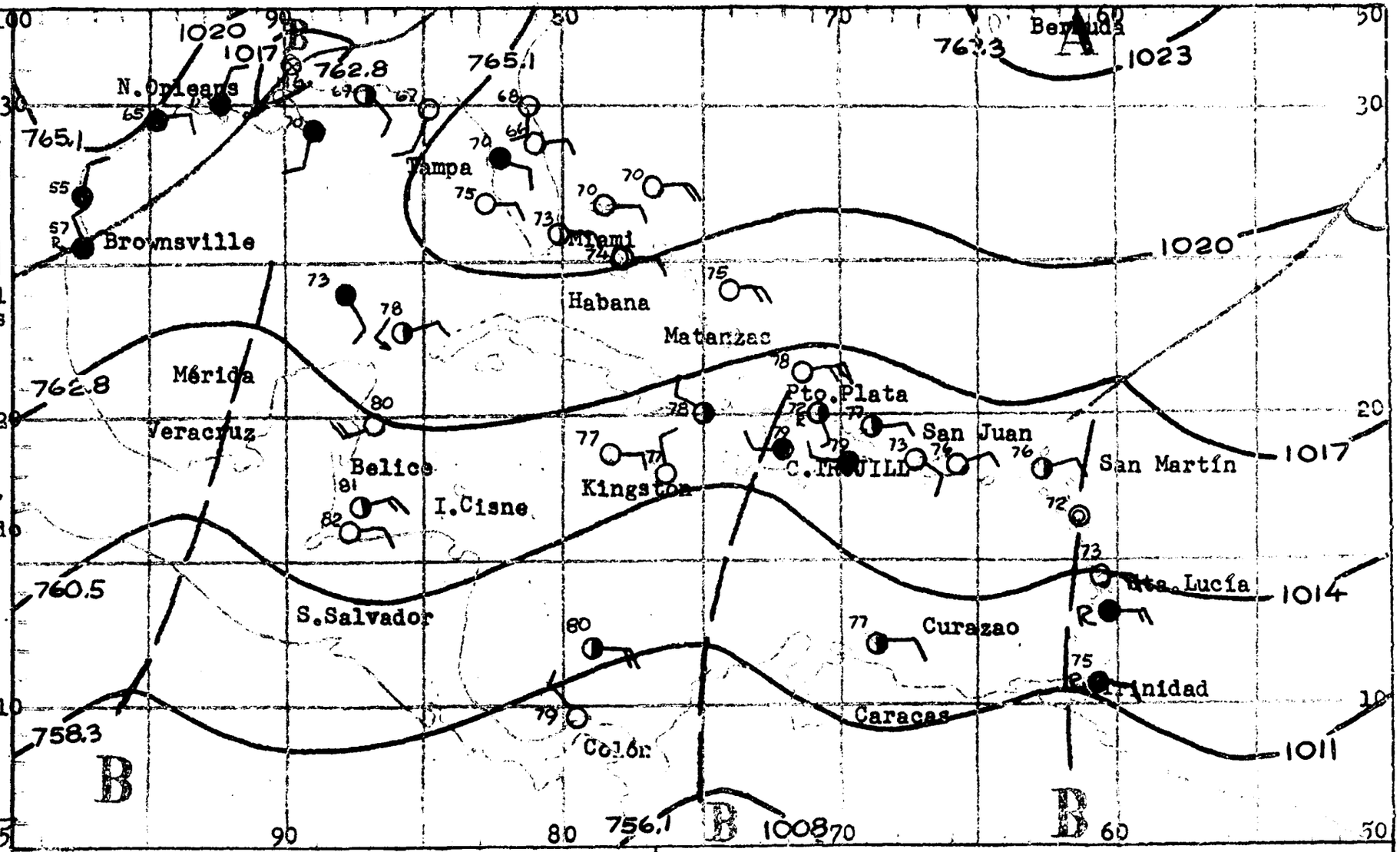

EMPO PROBABLE PARA LAS PROXIMAS
HORAS:

GION SUR Y CIUDAD TRUJILLO (INCLUYE DE SAONA A PENINSULA BARAHONA): SUR DE LA
RDILLERA CENTRAL: Claro en la mañana tornándose ocasionalmente nublado duran
algunos aguaceros y tronadas aisladas, principalmente en la tarde y hacia -
interior. Vientos suaves a moderados del Este y Sudeste, girando al Norte -
la noche.-

GION NOR Y NORDESTE (INCLUYE CABO ENGAÑO A MONTECRISTI): NORTE DE LA CORDILLE
CENTRAL: Medio nublado siendo nublado durante algunos aguaceros y tronadas.
entos moderados del Este y Nordeste, con ocasionales ráfagas, variando al Es
sudeste en la noche.-

CARIBE ORIENTAL: Vientos moderados a ocasionalmente frescos del Este. Medio nublado con algunos aguaceros y tronadas más numerosas sobre las porciones Norte y Central.-

AVISO: Las pequeñas embarcaciones deben tomar precauciones antes de aventurarse mar afuera, a lo largo - de las costas Norte y Nordeste de la República Dominicana.-

rqb.-

SERVICIO METEOROLOGICO NACIONAL

BOLETIN DIARIO

SALIDA DE SOL: 05.47
PUESTA DE SOL: 18.16

MAREAS PARA EL DIA 13

	PLEAMAR Hora	BAJAMAR Hora
TRUJILLO	02.42	14.24
TO. PLATA	10.39	05.48-16.36

uación de Frentes e Isobaras al
a 11 de ABRIL de 1959 a las
00Z:

MBOLOS CONVENCIONALES:

ENTES:

lo — Estacionario —
lido — cluído —
ertropical

ROS ELEMENTOS:

guadas — Isobaras
Claro — Parcialmente nublado
Nublado — Lluvias
Neblina — Tronadas
Calma — Relámpagos
entos Oeste — Vientos Este
ntro de Baja Presión B
ntro de Alta Presión A
ntro del Huracán (vientos
imos superiores a 120KPH)

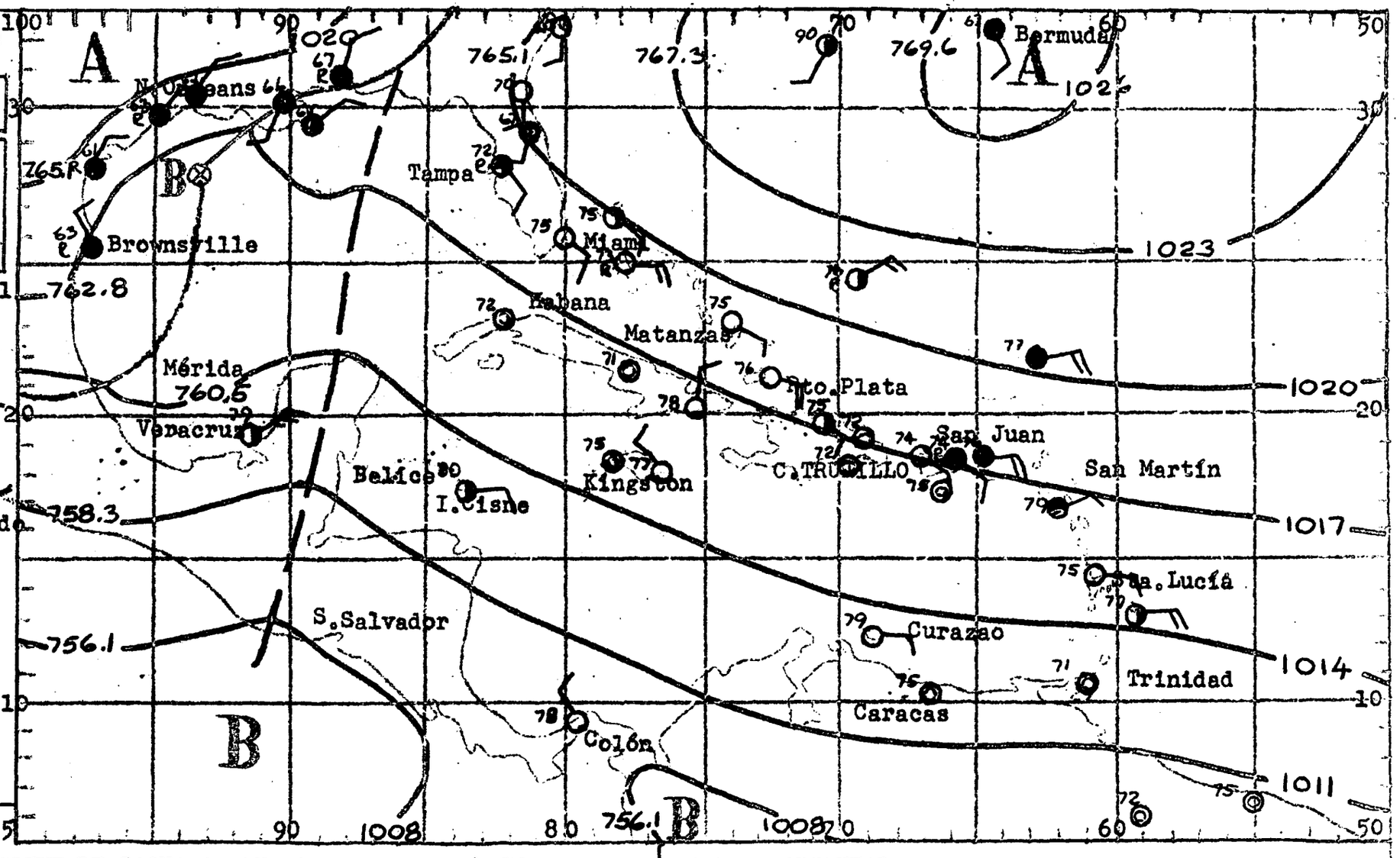

MPO PROBABLE PARA LAS PROXIMAS
HORAS:

GION SUR Y CIUDAD TRUJILLO (INCLUYE DE SAONA A PENINSULA BARAHONA): SUR DE LA RDILLERA CENTRAL: Medio nublado tornándose localmente nublado durante algunos uaceros y tronadas aisladas. Vientos suaves a moderados del Sudeste con algus ráfagas siendo del Norte en la noche.-

GION NOR Y NORDESTE (INCLUYE CABO ENGAÑO A MONTECRISTI): NORTE DE LA CORDILLE- CENTRAL: Nublado con aguaceros y tronadas aisladas.
entos moderados del Este-nordeste tornándose frescos en ocasiones cambiando Este-sudeste en la noche.-

CARIBE ORIENTAL: Nublado con aguaceros y tronadas aisladas más frecuentes hacia la porción Norte. Vientos moderados a frescos del Este. Continúa la advertencia para las pequeñas embarcaciones a lo largo de las costas Norte y Nordeste de la República Dominicana.-

rqb.-

EC. DE COMUNICACIONES Y TRANSPORTES
ERVICIO METEOROLOGICO NACIONAL
BOLETIN DIARIO

SALIDA DE SOL: 05.46
PUESTA DE SOL: 18.16

MAREAS PARA EL DIA 14

	PLEAMAR Hora	BAJAMAR Hora
TRUJILLO	03.49	15.21
TO. PLATA	00.04-11.24	06.41-17.21

tuación de Frentes e Isobaras al
a 12 de ABRIL de 1959 a las
00Z:

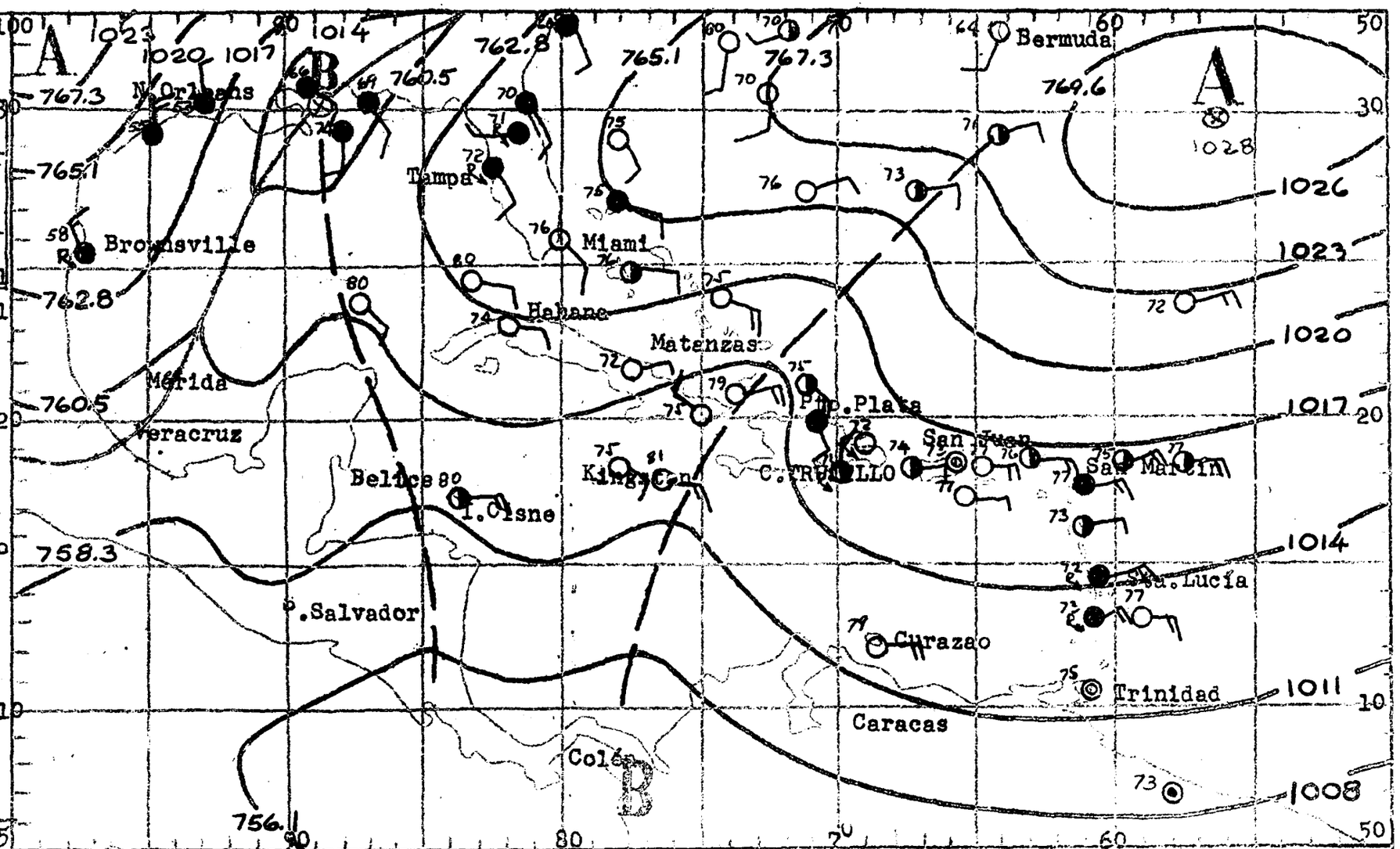

MBOLOS CONVENCIONALES:

ENTES:

lo ——— Estacionario ———
lido ——— Ocluído ———
ertropical

ROS ELEMENTOS:

guadas — — Isobaras
Claro — Parcialmente nublado
Nublado — Lluvias
Neblina — Tronadas
Calma — Relámpagos
entos Oeste — Vientos Este
ntro de Baja Presión B
ntro de Alta Presión A
ntro del Huracán (vientos
imos superiores a 120KPH)

MPO PROBABLE PARA LAS PROXIMAS
HORAS:

GION SUR Y CIUDAD TRUJILLO (INCLUYE DE SAONA A PENINSULA BARAHONA): SUR DE LA DILLERA CENTRAL: Nubosidad variable aumentando considerablemente cerca del dio día y durante la tarde con precipitaciones y tronadas aisladas. Vientos derados a ocasionalmente frescos del Sudeste.

GION NOR Y NORDESTE (INCLUYE CABO ENGAÑO A MONTECRISTI): NORTE DE LA CORDILLE CENTRAL: Generalmente nublado con aguaceros y tronadas aisladas mayormente cia la porción Nordeste y en la tarde. Vientos moderados con ocasionales rágas frescas del Este-nordeste.-

CARIBE ORIENTAL: Vientos del Este de 20 a 25 millas por hora. Aguaceros y tronadas aisladas principalmente sobre la porción Norte, Oleajes de 4 a 8 piés.

AVISO: Las pequeñas embarcaciones a lo largo de las costas de Sto. Domingo, Puerto Rico e Islas Vírgenes deben permanecer en puerto.-

rqb.-

EC. DE COMUNICACIONES Y TRANSPORTES
ERVICIO METEOROLOGICO NACIONAL
BOLETIN DIARIO

SALIDA DE SOL:05.45
PUESTA DE SOL:18.16

MAREAS PARA EL DIA 15

	PLEAMAR Hora	BAJAMAR Hora
TRUJILLO	04.52	17.41
O. PLATA	0055-1220	07.33-18.20

uación de Frentes e Isobaras al 13 de ABRIL de 1959 a las OZ:

BOLOS CONVENCIONALES:

NTES:

o — Estacionario
ido — Ocluído
ertropical

OS ELEMENTOS:

guadas — Isobaras
Claro — Parcialmente nublado
Nublado — Lluvias
Neblina — Tronadas
Calma — Relámpagos
ntos Oeste — Vientos Este
tro de Baja Presión B ⊗
tro de Alta Presión A ⊗
tro del Huracán (vientos imos superiores a 120KPH)

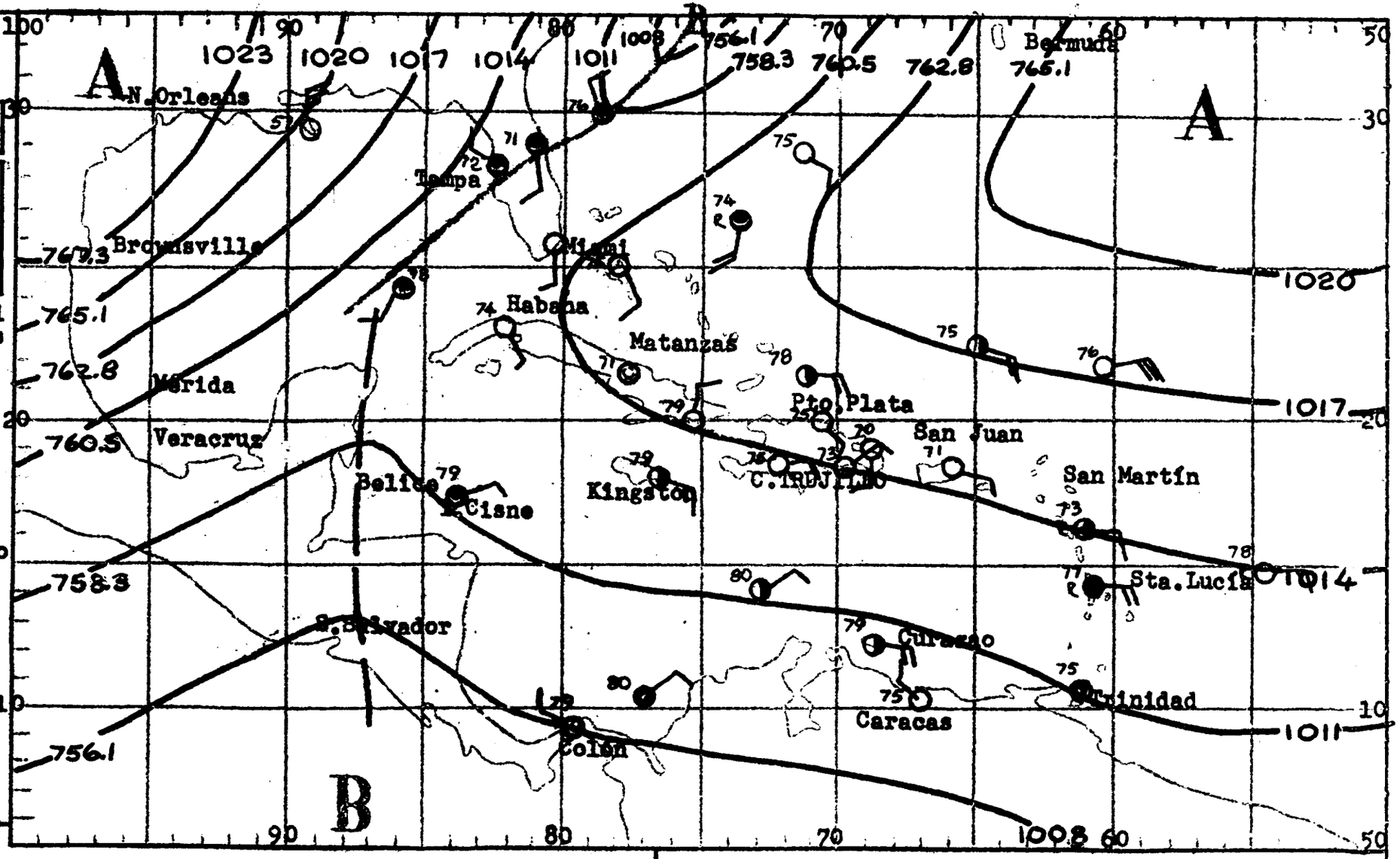

MPO PROBABLE PARA LAS PROXIMAS HORAS:

EGION SUR Y CIUDAD TRUJILLO (INCLUYE DE SAONA A PENINSULA BARAHONA):SUR DE LA ORDILLERA CENTRAL:Nubosidad variable en la mañana tornándose nublado en la rde con algunos aguaceros y tronadas principalmente sobre el interior. Vienos suaves a moderados del Sudeste con ocasionales ráfagas frescas, cambiando suaves del Norte en la noche.-

EGION NOR Y NORDESTE (INCLUYE CABO ENGAÑO A MONTECRISTI): NORTE DE LA CORDILLE A CENTRAL: Parcialmente nublado con aumento hacia las montañas y durante algus aguaceros y tronadas . Vientos suaves a moderados del Este-nordeste con alnas ráfagas tornándose del Sudeste en la noche.-

CARIBE ORIENTAL:Medio nublado con algunos aguaceros y tronadas . Vientos moderados a frescos del Este con ocasionales ráfagas fuertes.
Continúa la advertencia para las pequñas embarcaciones a lo largo de las costas de la República Dominicana, Puerto Rico e Islas Vírgenes.-

rqb.-

EC. DE COMUNICACIONES Y TRANSPORTES
ERVICIO METEOROLOGICO NACIONAL
BOLETIN DIARIO

SALIDA DE SOL:05.45
PUESTA DE SOL:18.16

MAREAS PARA EL DIA 16

	PLEAMAR Hora	BAJAMAR Hora
TRUJILLO	05.42	17.41
O. PLATA	17-13.30	08.24-1925

tuación de Frentes e Isobaras al
a 14 de ABRIL de 1959 a las
00Z:

MBOLOS CONVENCIONALES:

ENTES:

o ——— Estacionario ———
lido ——— Ocluído ———
tertropical

ROS ELEMENTOS:

guadas ——— Isobaras
Claro
Nublado
Neblina
Calma
Parcialmente nublado
Lluvias
Tronadas
Relámpagos
entos Oeste
Vientos Este
ntro de Baja Presión
ntro de Alta Presión
ntro del Huracán (vientos

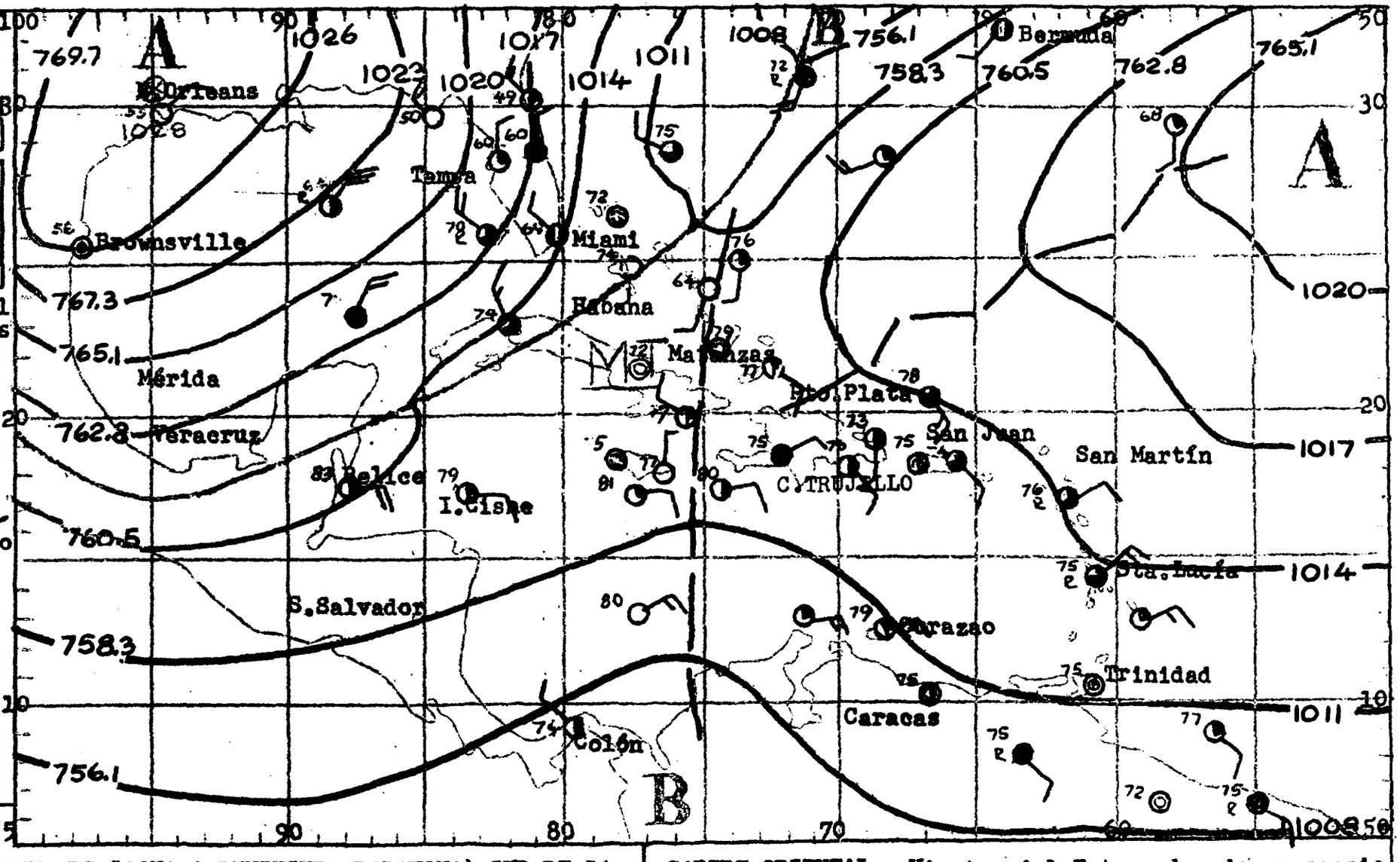

MPO PROBABLE PARA LAS PROXIMAS
HORAS:

GION SUR Y CIUDAD TRUJILLO (INCLUYE DE SAONA A PENINSULA BARAHONA):SUR DE LA RDILLERA CENTRAL: Nubosidad variable más abundante hacia el medio día y la - che con ligeros aguaceros más frecuentes hacia el interior. Vientos del Sudes suaves a moderados tornándose al Norte y flojos en la noche.-

GION NOR Y NORDESTE (INCLUYE CABO ENGAÑO A MONTECRISTI):NORTE DE LA CORDILLE- CENTRAL:Medio nublado con débiles aguaceros y ligeras tronadas mayormente so e las montañas. Vientos del Este suaves a moderados variando en la noche al te-sudeste.-

CARIBE ORIENTAL: Vientos del Este moderados a ocasio nalmente frescos. Parcialmente nublado con aislados aguaceros. Mar moderada.-

rqb.-

C. DE COMUNICACIONES Y TRANSPORTES
ERVICIO METEOROLOGICO NACIONAL
BOLETIN DIARIO

SALIDA DE SOL: 05.44
PUESTA DE SOL: 18.17

MAREAS PARA EL DIA 17

	PLEAMAR Hora	BAJAMAR Hora
TRUJILLO	06.20	18.53
. PLATA	02.41-14.42	09.10-20.35

tuación de Frentes e Isobaras al
a 15 de ABRIL de 1959 a las
00Z:

MBOLOS CONVENCIONALES:

ENTES:

io — Estacionario
lido — Ocluído
tertropical

ROS ELEMENTOS:

guadas — Isobaras
Claro — Parcialmente nublado
Nublado — Lluvias
Neblina — Tronada
Calma — Relámpagos
entos Oeste — Vientos Este
ntro de Baja Presión B
ntro de Alta Presión A
ntro del Huracán (vientos
ximos superiores a 120KPH)

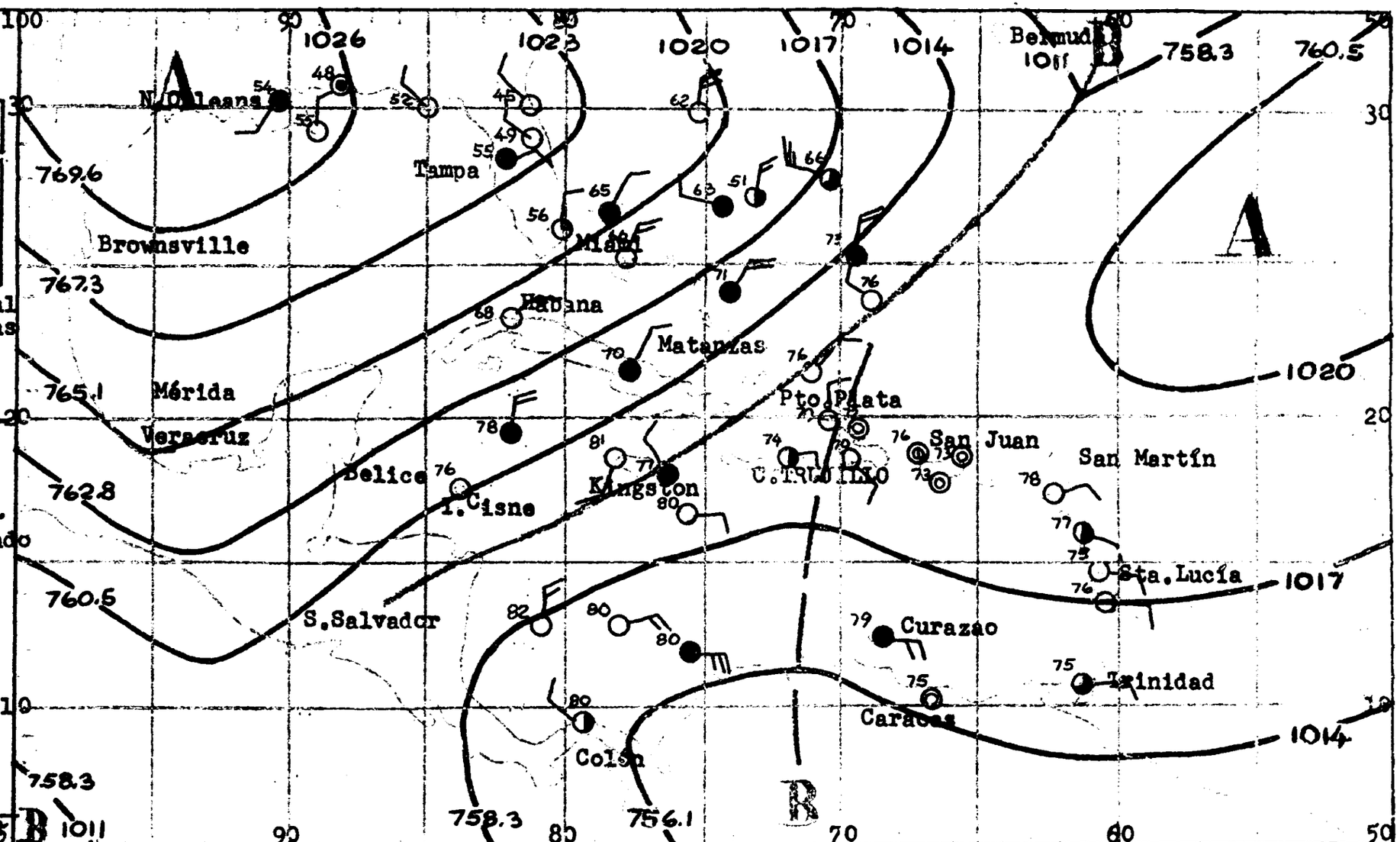

EMPO PROBABLE PARA LAS PROXIMAS
HORAS:

GION SUR Y CIUDAD TRUJILLO (INCLUYE DE SAONA A PENINSULA BARAHONA): SUR DE LA RDILLERA CENTRAL: Nubosidad variable con algunos ligeros aguaceros. Vientos l Sudeste suaves a moderados, tornándose débiles del Norte en la noche.-

GION NOR Y NORDESTE (INCLUYE CABO ENGAÑO A MONTECRISTI): NORTE DE LA CORDILLE CENTRAL: Medio nublado con algunos aguaceros. Vientos suaves a moderados - Este-nordeste, girando al Sudeste en la noche.-

CARIBE ORIENTAL: Vientos del Este de moderados a ocasionalmente frescos. Parcialmente nublado con aguaceros dispersos. Mar moderada.-

rqb.-

EC. DE COMUNICACIONES Y TRANSPORTES

ERVICIO METEOROLOGICO NACIONAL

BOLETIN DIARIO

SALIDA DE SOL: 05.43
PUESTA DE SOL: 18.17

MAREAS PARA EL DIA 18

	PLEAMAR Hora	BAJAMAR Hora
TRUJILLO	06.52	19.58
O. PLATA	03.33-15.49	09.53-21.49

tuación de Frentes e Isobaras al a 16 de ABRIL de 1959 a las 00Z:-

MBOLOS CONVENCIONALES:

ENTES:

io — Estacionario
lido — Ocluído
tertropical

ROS ELEMENTOS:

guadas — Isobaras
Claro — Parcialmente nublado
Nublado — Lluvias
Neblina — Tronadas
Calma — Relámpagos
entos Oeste — Vientos Este

ntro de Baja Presión B
ntro de Alta Presión A
ntro del Huracán (vientos ximos superiores a 120 KPH)

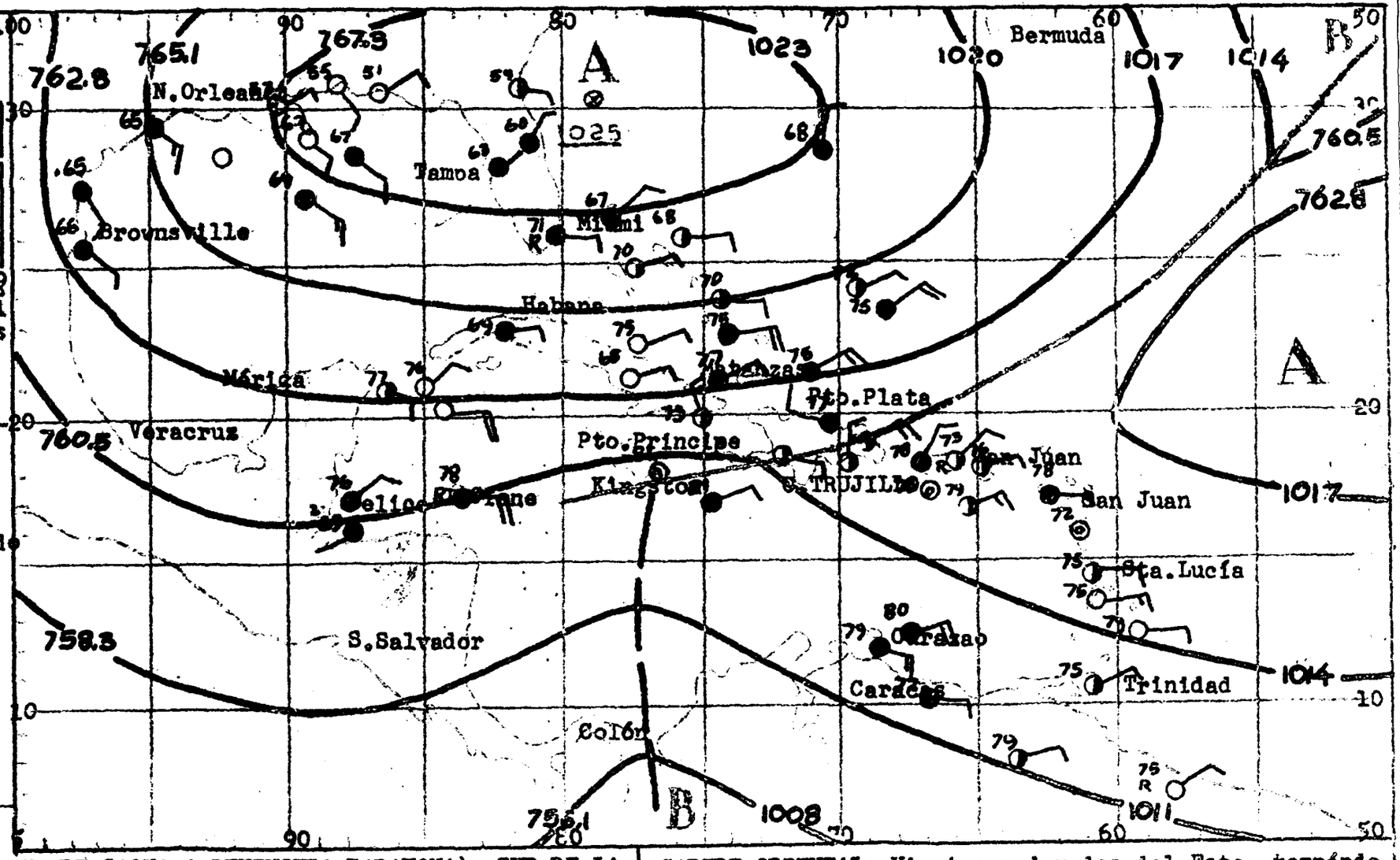

TIEMPO PROBABLE PARA LAS PROXIMAS 24 HORAS:

GION SUR Y CIUDAD TRUJILLO (INCLUYE DE SAONA A PENINSULA BARAHONA): SUR DE LA RDILLERA CENTRAL: Generalmente nublado con algunos aguaceros y tronadas aisladas. Vientos suaves a moderados del Este-nordeste, cambiando al Norte en la noche.-

GION NOR Y NORDESTE (INCLUYE CABO ENGAÑO A MONTECRISTI): NORTE DE LA CORDILLERA CENTRAL: Mayormente nublado con aguaceros y tronadas. Vientos moderados del Nordeste con algunas ráfagas durante los aguaceros.

CARIBE ORIENTAL: Vientos moderados del Este, tornándose frescos del Este-nordeste en la porción Norte. Parcialmente nublado con aguaceros y tronadas aisladas.- Mar moderada a rugosa.-

AVISO:- Las pequeñas embarcaciones a lo largo de las costas Norte y Nordeste de la República Dominicana deben permanecer en puerto.-

Ubiera

SEC. DE COMUNICACIONES Y TRANSPORTES
SERVICIO METEOROLOGICO NACIONAL
BOLETIN DIARIO

SALIDA DE SOL: 05.42
PUESTA DE SOL: 18.17

MAREAS PARA EL DIA 19

	PLEAMAR Hora	BAJAMAR Hora
.TRUJILLO	07.17	20.57
TO. PLATA	04.24-16.51	10.34-22.51

tuación de Frentes e Isobaras al a 17 de ABRIL de 1959 a las 00Z:-

MBOLOS CONVENCIONALES:

ENTES:

io — Estacionario
lido — Ocluído
tertropical

ROS ELEMENTOS:

guadas — Isobaras
Claro — Parcialmente nublado
Nublado — Lluvias
Neblina — Tronadas
Calma — Relámpagos
entos Oeste — Vientos Este
ntro de Baja Presión
ntro de Alta Presión
ntro del Huracán (vientos ximos superiores a 120 KPH)

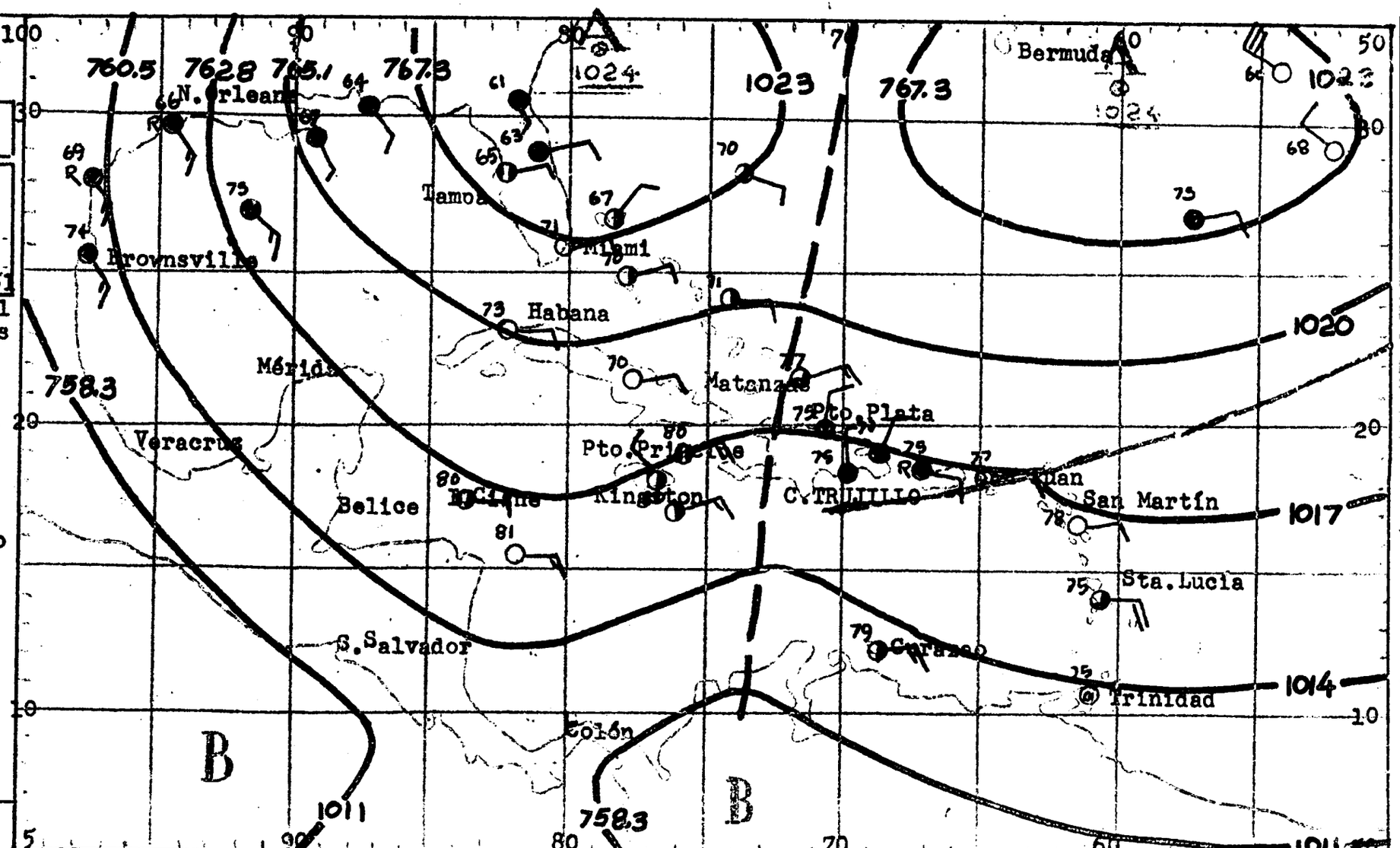

EMPO PROBABLE PARA LAS PROXIMAS 4 HORAS:

GION SUR Y CIUDAD TRUJILLO (INCLUYE DE SAONA A PENINSULA BARAHONA): SUR DE LA RDILLERA CENTRAL: Mayormente nublado con aguaceros y tronadas aisladas, prinpalmente sobre las montañas.-Vientos moderados del Este cambiando al Norte en noche.-

GION NOR Y NORDESTE (INCLUYE CABO ENGAÑO A MONTECRISTI): NORTE DE LA CORDILLE CENTRAL: Nubosidad abundante con aguaceros y tronadas, generalmente sobre el terior. Vientos moderados a frescos del Este-nordeste, con giros al Sudeste - la noche.-

CARIBE ORIENTAL: Vientos moderados a frescos del Este nordeste en la porción Norte y moderados del Este-sudeste en la porción Sur. Mayormente nublado con aguaceros y tronadas.- Mar moderada, tornándose rugosa en la porción Norte.-

AVISO:- Continúa la advertencia a las pequeñas embarcaciones a lo largo de las costas Norte y Este de la República Dominicana, Puerto Rico e Islas Vírgenes.-

Ubiera.

EC. DE COMUNICACIONES Y TRANSPORTES

ERVICIO METEOROLOGICO NACIONAL

BOLETIN DIARIO

SALIDA DE SOL: 05.42
PUESTA DE SOL: 18.17

MAREAS PARA EL DIA 20

	PLEAMAR Hora	BAJAMAR Hora
TRUJILLO	07.44	21.51
O. PLATA	05.09-17.46	11.14-23.53

tuación de Frentes e Isobaras al
a 18 de ABRIL de 1959 a las
00Z:-

MBOLOS CONVENCIONALES:

ENTES:

ío — Estacionario
lido — Ocluído
tertropical

ROS ELEMENTOS:

guadas — Isobaras
Claro — Parcialmente nublado
Nublado — Lluvias
Neblina — Tronadas
Calma — Relámpagos
lentos Oeste — Vientos Este
entro de Baja Presión B
entro de Alta Presión A
entro del Huracán (vientos
áximos superiores a 120 KPH)

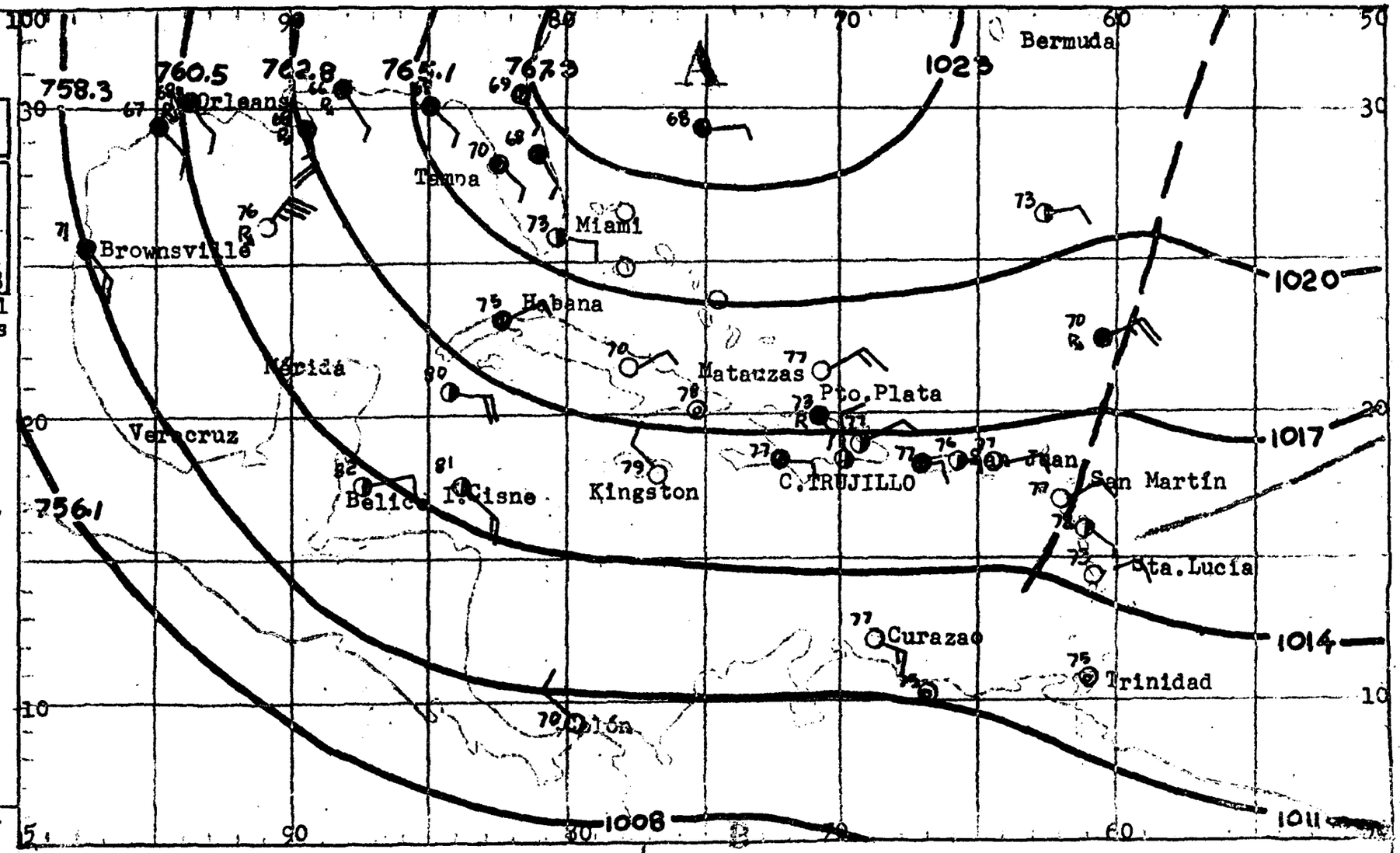

IEMPO PROBABLE PARA LAS PROXIMAS
24 HORAS:

EGION SUR Y CIUDAD TRUJILLO (INCLUYE DE SAONA A PENINSULA BARAHONA): SUR DE LA ORDILLERA CENTRAL: Mayormente nublado con algunos aguaceros y ocasionales tronadas. Vientos moderados del Sudeste, cambiando al Norte en la noche.-

EGION NOR Y NORDESTE (INCLUYE CABO ENGAÑO A MONTECRISTI): NORTE DE LA CORDILLERA CENTRAL: Generalmente nublado con algunos aguaceros acompañados de tronadas aisladas, mayormente sobre las montañas. Vientos moderados del Este-nordeste con ráfagas durante los aguaceros y giros al Sudeste en la noche.-

CARIBE ORIENTAL: Vientos moderados del Este con ocasionales ráfagas frescas. Parcialmente nublado con algunos aguaceros y tronadas aisladas.- Mar moderada.-

Ubiera.

EC. DE COMUNICACIONES Y TRANSPORTES

ERVICIO METEOROLOGICO NACIONAL

BOLETIN DIARIO

SALIDA DE SOL: 05.41
PUESTA DE SOL: 18.18

MAREAS PARA EL DIA 21

	PLEAMAR Hora	BAJAMAR Hora
.TRUJILLO	21.25	09.50
TO. PLATA	05.53-18.38	11.56

tuación de Frentes e Isobaras al
la 19 de ABRIL de 1959 a las
00Z:-

MBOLOS CONVENCIONALES:

RENTES:

río — Estacionario
álido — Ocluído
ntertropical

TROS ELEMENTOS:

aguadas — Isobaras
Claro — Parcialmente nublado
Nublado — Lluvias
Neblina — Tronadas
Calma — Relámpagos
ientos Oeste — Vientos Este
entro de Baja Presión B
entro de Alta Presión A
entro del Huracán (vientos
eximos superiores a 120 KPH)

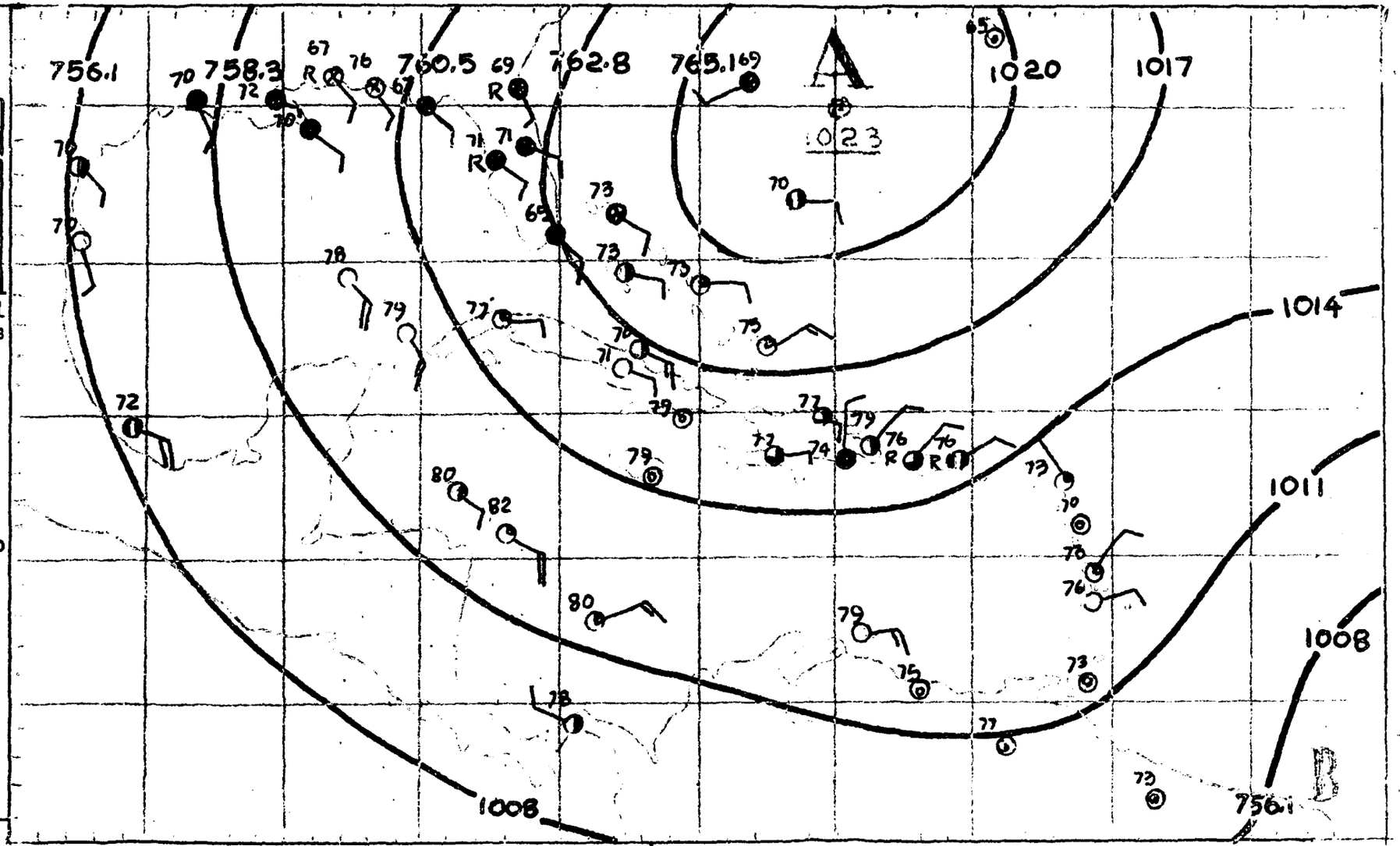

EMPO PROBABLE PARA LAS PROXIMAS
24 HORAS:

GION SUR Y CIUDAD TRUJILLO (INCLUYE DESSAONA A PENINSULA BARAHONA): SUR DE LA RDILLERA CENTRAL: Bastante nuboso con aguaceros y tronadas aisladas en su ma oría hacia el interior. Vientos suaves a moderados del Este-sudeste durante el ía cambiando al Norte en la noche.-

GION NOR Y NORDESTE (INCLUYE CABO ENGAÑO A MONTECRISTI): NORTE DE LA CORDILLE A CENTRAL: Mayormente nublado con aguaceros y tronadas aisladas, principalmente obre las regiones montañosas. Vientos suaves a moderados del Nordeste en el día rnándose del Sudeste durante la noche.-

CARIBE ORIENTAL: Vientos moderados a localmente - frescos del Este. Parcialmente nublado con aguaceros y tronadas aisladas.- Mar moderada.-

Ubiera.

SEC. DE COMUNICACIONES Y TRANSPORTES

SERVICIO METEOROLOGICO NACIONAL

BOLETIN DIARIO

SALIDA DE SOL: 05.40

PUESTA DE SOL: 18.18

MAREAS PARA EL DIA 22

	PLEAMAR Hora	BAJAMAR Hora
TRUJILLO	22.23	11.17
IG. PLATA	06.36-19.33	00.51-12.39

tuación de Frentes e Isobaras al a 20 de ABRIL de 1959 a las 00Z:-

MBOLOS CONVENCIONALES:

RENTES:

río — Estacionario

lido — Ocluído

ntertropical

ROS ELEMENTOS:

guadas — Isobaras

Claro — Parcialmente nublado

Nublado — Lluvias

Neblina — Tronadas

Calma — Relámpagos

ientos Oeste — Vientos Este

entro de Baja Presión B

entro de Alta Presión A

entro del Huracán (vientos éximos superiores a 120 KPH)

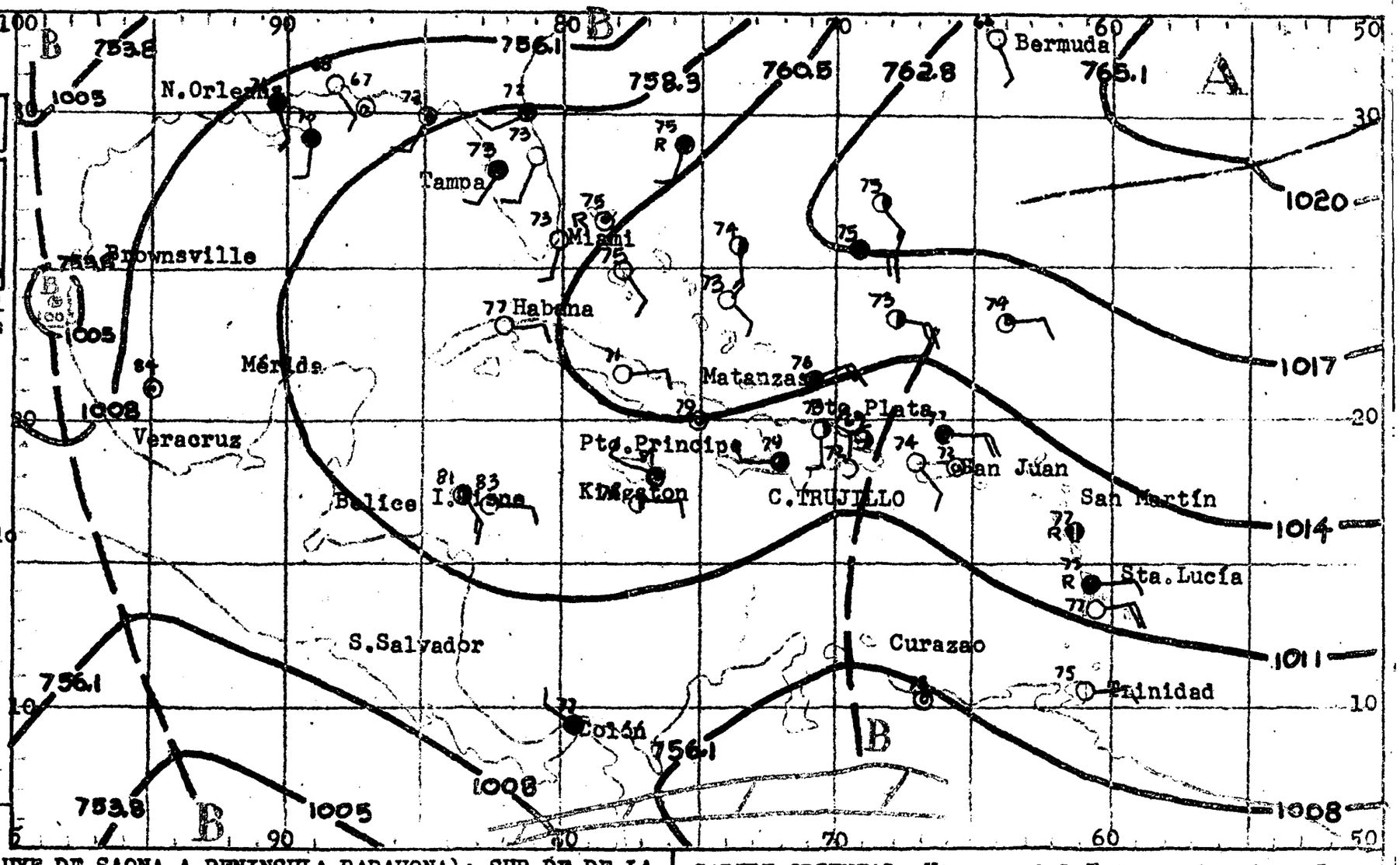

EMPO PROBABLE PARA LAS PROXIMAS HORAS:

GION SUR Y CIUDAD TRUJILLO (INCLUYE DE SAONA A PENINSULA BARAHONA): SUR DE DE LA ORDILLERA CENTRAL: Nubes aisladas, tornándose más nublado durante algunos aguaceros, más frecuentes en la tarde. Vientos suaves a moderados del Este-sudeste en el ía tornándose del Norte en la noche.-

GION NOR Y NORDESTE (INCLUYE CABO ENGAÑO A MONTECRISTI): NORTE DE LA CORDILLERA ENTRAL: Medio nublado con algunos aguaceros, principalmente sobre el interior. - ientos suaves a moderados del Este-nordeste con variaciones al Este-sudeste en - noche.-

CARIBE ORIENTAL: Vientos del Este, moderados. Parcialmente nublado con algunos aguaceros.- Mar moderada.-

Ubiera.

SEC. DE COMUNICACIONES Y TRANSPORTES
SERVICIO METEOROLOGICO NACIONAL
BOLETIN DIARIO

SALIDA DE SOL: 05.40
PUESTA DE SOL: 18.18

MAREAS PARA EL DIA 23

	PLEAMAR Hora	BAJAMAR Hora
TRUJILLO	23.21	11.17
O. PLATA	07.24-20.25	01.47-13.25

tuación de Frentes e Isobaras al
a 21 de ABRIL de 1959 a las
00Z:-

MBOLOS CONVENCIONALES:
ENTES:
rio — Estacionario
lido — Ocluído
tertropical
ROS ELEMENTOS:
guadas — Isobaras
Claro — Parcialmente nublado
Nublado — Lluvias
Neblina — Tronadas
Calma — Relámpagos
entos Oeste — Vientos Este
ntro de Baja Presión B
ntro de Alta Presión A
ntro del Huracán (vientos
ximos superiores a 120 KPH)

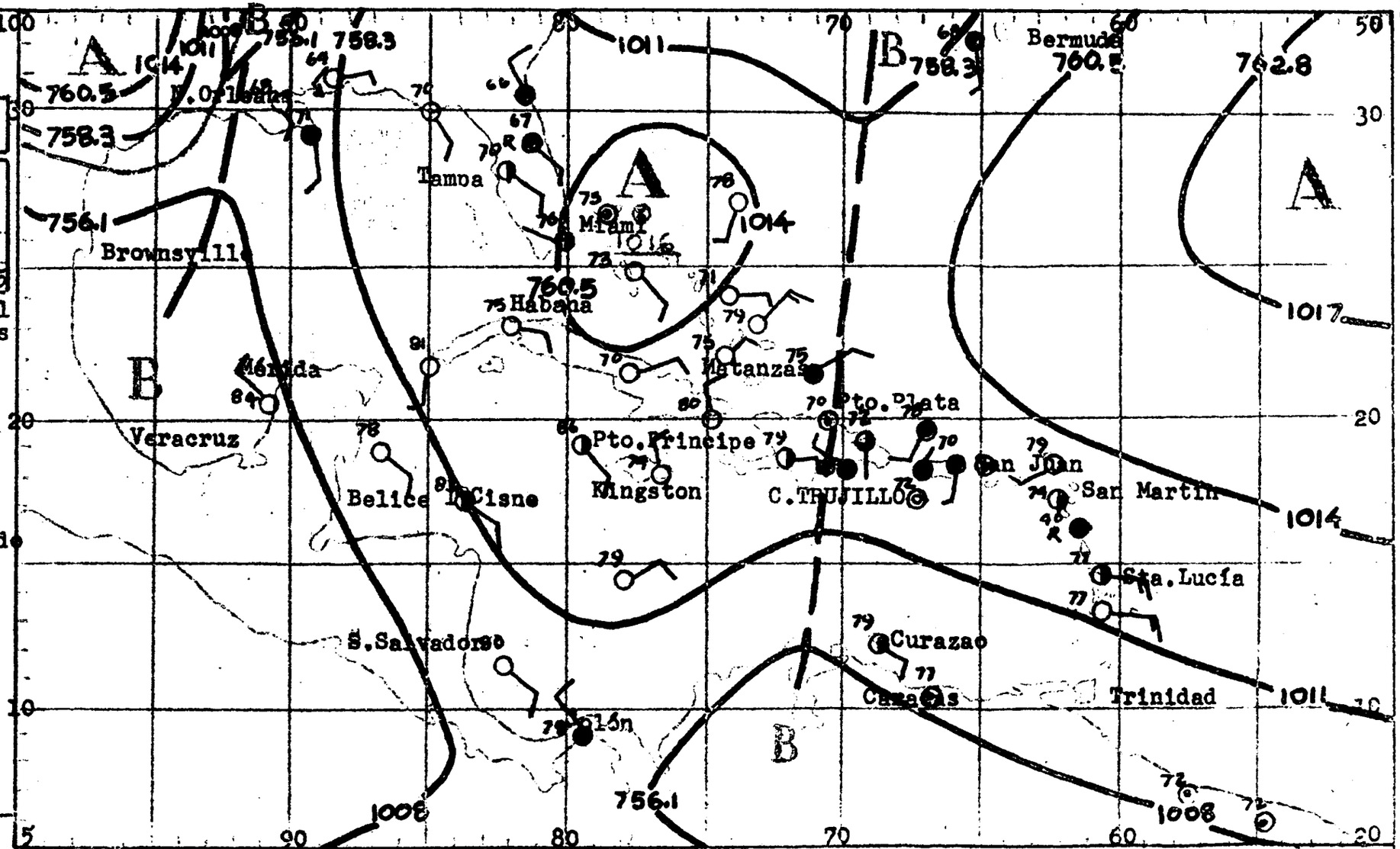

EMPO PROBABLE PARA LAS PROXIMAS HORAS:

GION SUR Y CIUDAD TRUJILLO (INCLUYE DE SAONA A PENINSULA BARAHONA): SUR DE LA RDILLERA CENTRAL: Nubosidad diversa aumentando durante algunos aguaceros y - asionales tronadas mayormente al final de la tarde. Vientos suaves a moderados l Sudeste en el día y débiles del Norte en la noche.-

GION NOR Y NORDESTE (INCLUYE CABO ENGAÑO A MONTECRISTI): NORTE DE LA CORIDLLE CENTRAL: Medio nublado con algunos aguaceros y tronadas aisladas preferente- nte en la tarde y sobre las montañas. Vientos suaves a moderados del Este en día y del Este-sudeste en la noche.-

CARIBE ORIENTAL: Vientos moderados del Este. Parcial mente nublado con algunos aguaceros y tronadas.- Mar suave a moderada.-

Ubiera.

SEC. DE COMUNICACIONES Y TRANSPORTES
SERVICIO METEOROLOGICO NACIONAL

BOLETIN DIARIO

SALIDA DE SOL: 05.39
PUESTA DE SOL: 18.18

MAREAS PARA EL DIA 24

	PLEAMAR Hora	BAJAMAR Hora
TRUJILLO	09.41	12.04
STO. PLATA	08.09-21.19	02.44-14.11

Situación de Frentes e Isobaras al día 22 de ABRIL de 1959 a las 1500Z:-

SIMBOLOS CONVENCIONALES:

FRENTES:

Frío — Estacionario
Cálido — Ocluído
Intertropical

OTROS ELEMENTOS:

Aguadas — Isobaras
Claro — Parcialmente nublado
Nublado — Lluvias
Neblina — Tronadas
Calma — Relámpagos
Vientos Oeste — Vientos Este
Centro de Baja Presión B
Centro de Alta Presión A
Centro del Huracán (vientos máximos superiores a 120 KPH)

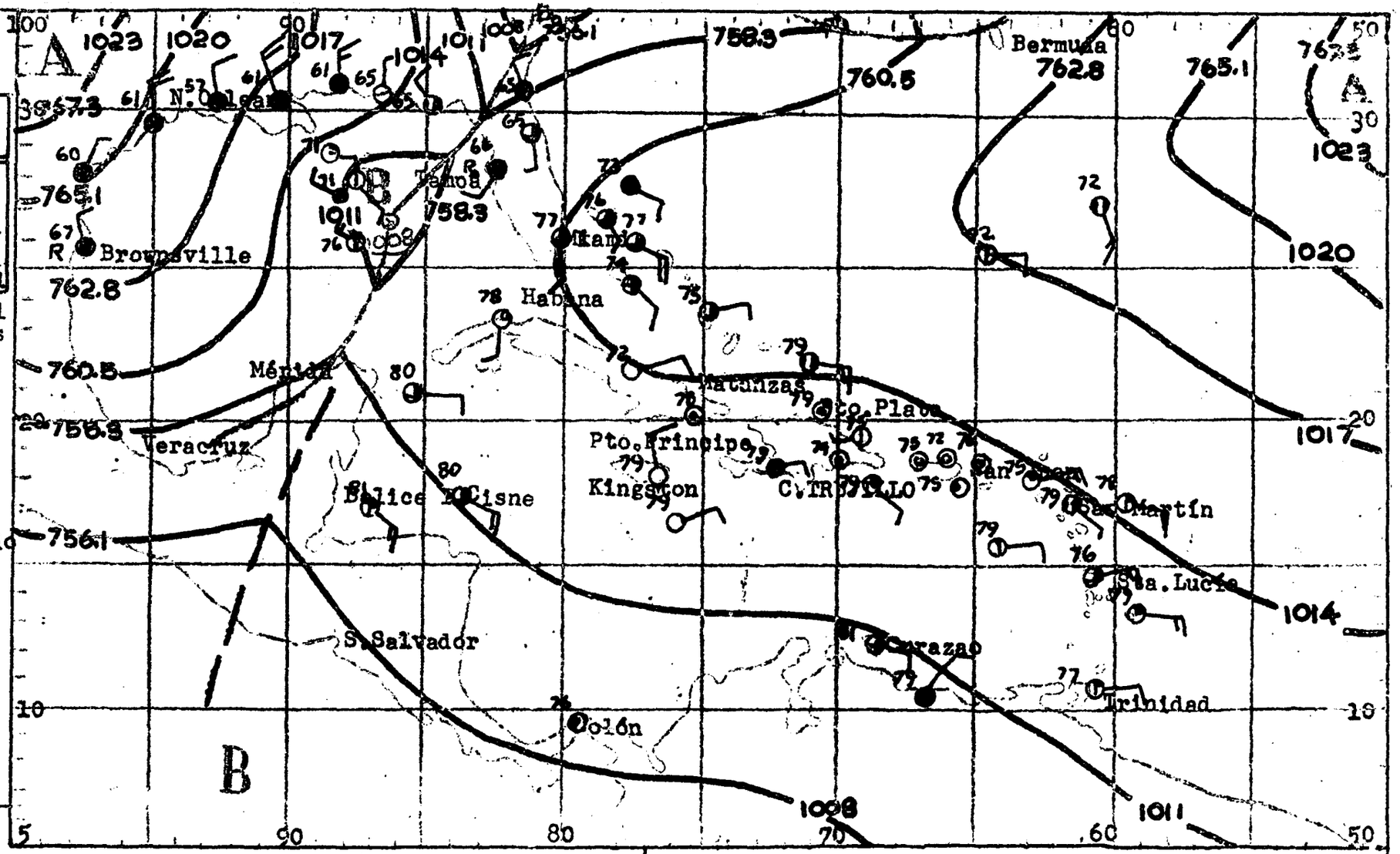

TIEMPO PROBABLE PARA LAS PROXIMAS 24 HORAS:

REGION SUR Y CIUDAD TRUJILLO (INCLUYE DE SAONA A PENINSULA BARAHONA): SUR DE LA CORDILLERA CENTRAL: Nubosidad variable, aumentando en la tarde. Ocasionales y débiles aguaceros hacia el interior. Vientos suaves a moderados del Sur y Sudeste, girando al Norte en la noche.-

REGION NOR Y NORDESTE (INCLUYE CABO ENGAÑO A MONTECRISTI): NORTE DE LA CORDILLERA CENTRAL: Nubosidad escasa aumentando sobre las montañas, con aislados aguaceros. Vientos suaves a moderados del Este-sudeste.-

CARIBE ORIENTAL: Vientos moderados a frescos del Este-sudeste. Parcialmente nublado con algunos aguaceros.- Mar moderada.-

Ubiera.

SEC. DE COMUNICACIONES Y TRANSPORTES

SERVICIO METEOROLOGICO NACIONAL

BOLETIN DIARIO

SALIDA DE SOL: 05.38
PUESTA DE SOL: 18.19

MAREAS PARA EL DIA 25

	PLEAMAR Hora	BAJAMAR Hora
TRUJILLO	00.21	12.54
TO. PLATA	08.59-22.13	03-39-15-01

Situación de Frentes e Isobaras el día 23 de ABRIL de 1959 a las 0600Z:-

SIMBOLOS CONVENCIONALES:

FRENTES:

Frío ——— Estacionario ———
Ocluído ——— Ocluído ———
Intertropical

OTROS ELEMENTOS:

Aguadas — — Isobaras
Claro — Parcialmente nublado
Nublado — Lluvias
Neblina — Tronadas
Calma — Relámpagos

Vientos Oeste — Vientos Este

Centro de Baja Presión B ⊗

Centro de Alta Presión A ⊗

Centro del Huracán (vientos máximos superiores a 120 KPH)

TIEMPO PROBABLE PARA LAS PROXIMAS 24 HORAS:

REGION SUR Y CIUDAD TRUJILLO (INCLUYE DE SAONA A PENINSULA BARAHONA): SUR DE LA CORDILLERA CENTRAL: Nubosidad dispersa aumentando durante la tarde con aislados aguaceros y tronadas, principalmente sobre el interior. Vientos suaves a moderados del Sur y Sudeste siendo débiles del Norte en la noche.-

REGION NOR Y NORDESTE (INCLUYE CABO ENGAÑO A MONTECRISTI): NORTE DE LA CORDILLERA CENTRAL: Nubosidad variable aumentando durante algunos aguaceros y tronadas, generalmente sobre las montañas. Vientos del Este de suaves a moderados, girando al Sudeste en la noche.-

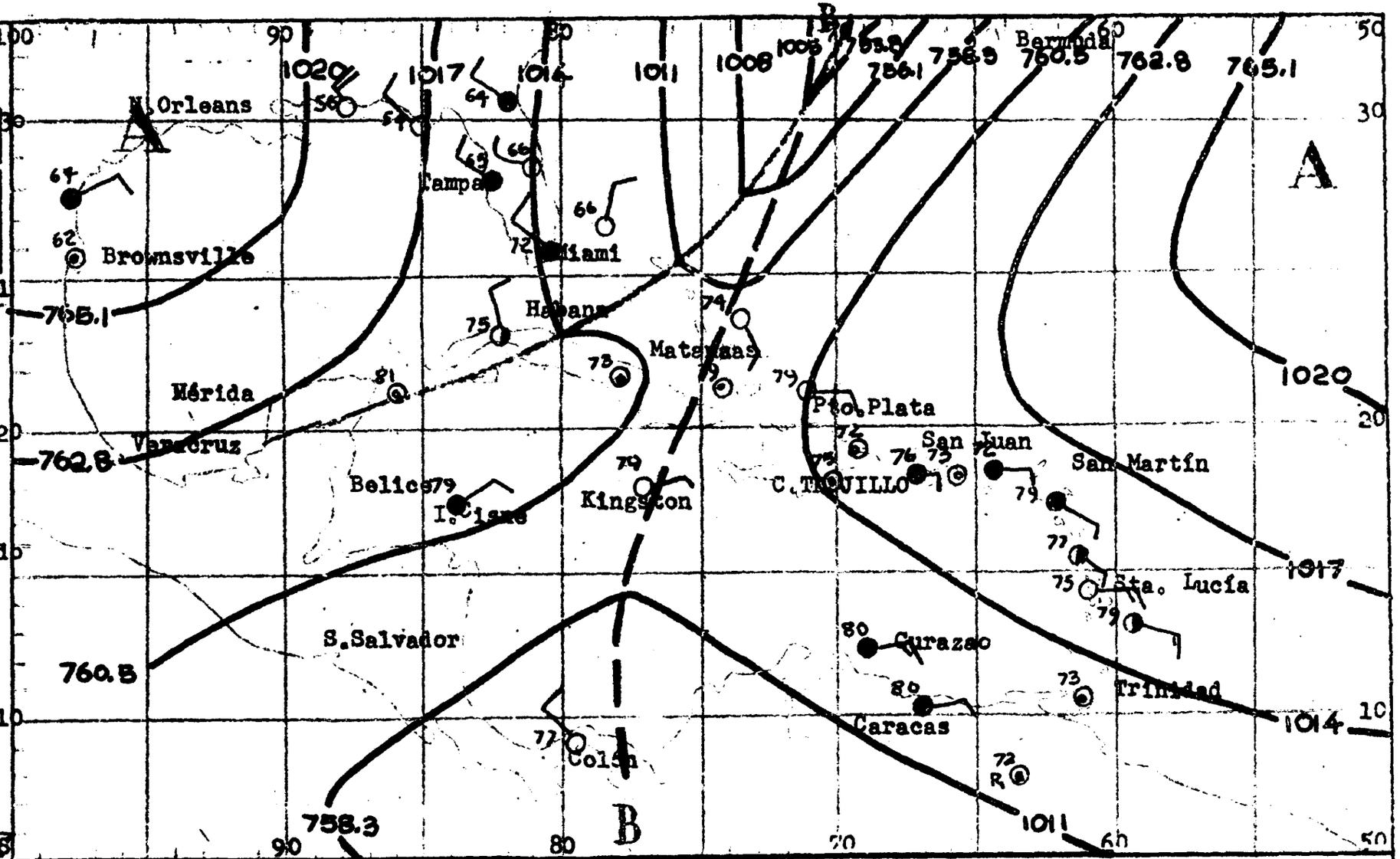

CARIBE ORIENTAL: Parcialmente nublado con algunos aguaceros y tronadas aisladas. Vientos moderados del Sudeste.- Mar moderada.-

Ubiera

SEC. DE COMUNICACIONES Y TRANSPORTES
SERVICIO METEOROLOGICO NACIONAL
BOLETIN DIARIO

SALIDA DE SOL: 05.38
PUESTA DE SOL: 18.19

MAREAS PARA EL DIA 26

	PLEAMAR Hora	BAJAMAR Hora
TRUJILLO	01.25	13.47
O. PLATA	09.51-23.10	04.38-15.53

tuación de Frentes e Isobaras al
a 24 de ABRIL de 1959 a las
00Z:-

MBOLOS CONVENCIONALES:

ENTES:

ío — Estacionario
lido — Ocluído
tertropical

ROS ELEMENTOS:

guadas — Isobaras
Claro — Parcialmente nublado
Nublado — Lluvias
Neblina — Tronadas
Calma — Relámpagos
entos Oeste — Vientos Este
entro de Baja Presión B
entro de Alta Presión A
entro del Huracán (vientos
ximos superiores a 120 KPH)

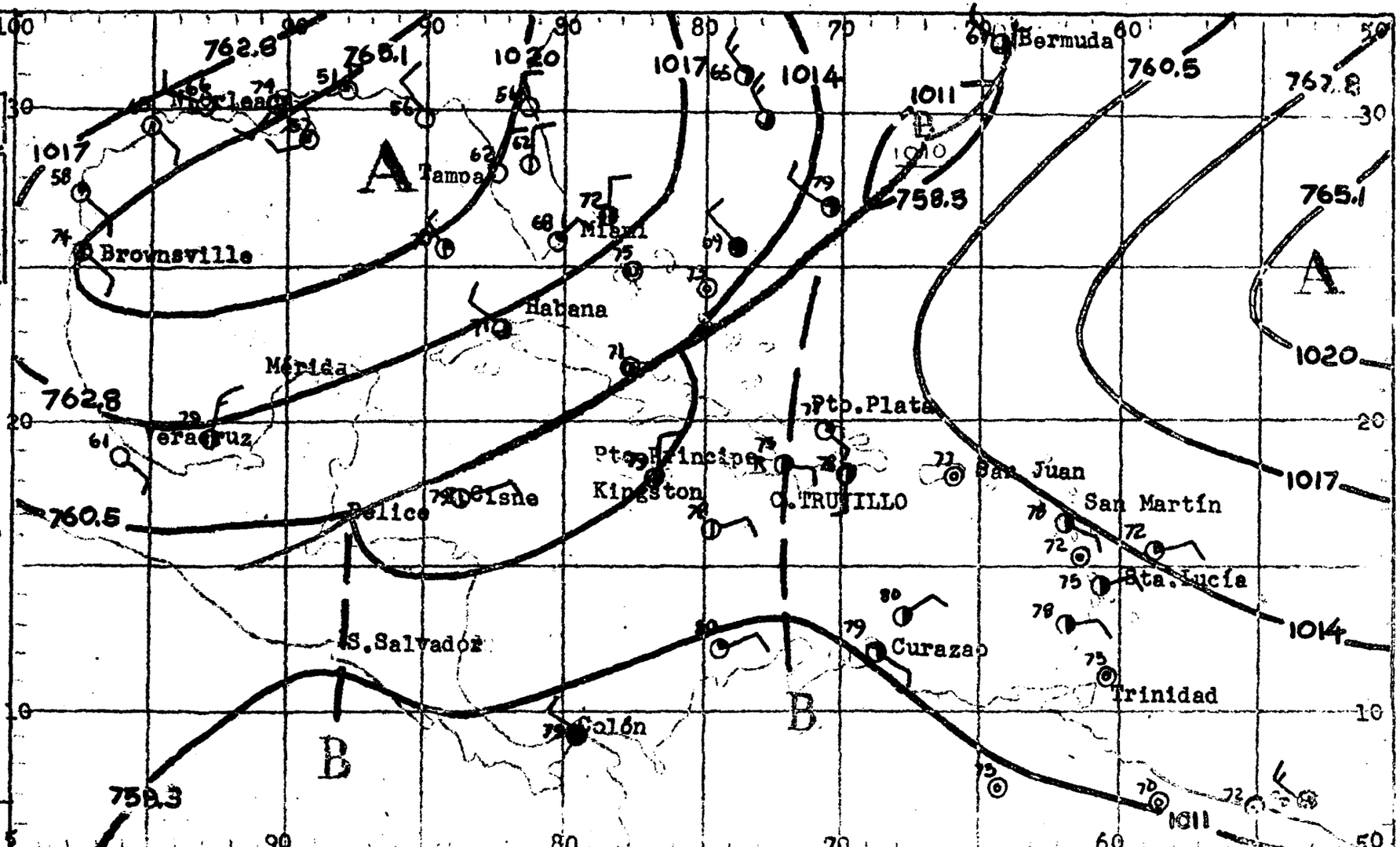

EMPO PROBABLE PARA LAS PROXIMAS
HORAS:

GION SUR Y CIUDAD TRUJILLO (INCLUYE DE SAONA A PENINSULA BARAHONA): SUR DE LA ORDILLERA CENTRAL: Nubosidad variable tornándose más nublado en horas de la tarde con algunos aguaceros y tronadas aisladas. Vientos suaves a moderados del Sudeste cambiando al Norte en la noche.-

GION NOR Y NORDESTE (INCLUYE CABO ENGAÑO A MONTECRISTI): NORTE DE LA CORDILLERA CENTRAL: Medio nublado con algunos aguaceros y tronadas. Vientos suaves a moderados del Este, girando al Sudeste en la noche.-

CARIBE ORIENTAL: Vientos suaves a moderados del Este. Parcialmente nublado con algunos aguaceros y tronadas. Mar moderada.-

Ubiera

SEC. DE COMUNICACIONES Y TRANSPORTES
SERVICIO METEOROLOGICO NACIONAL
BOLETIN DIARIO

SALIDA DE SOL: 05.37
PUESTA DE SOL: 18.19

MAREAS PARA EL DIA 27

	PLEAMAR Hora	BAJAMAR Hora
TRUJILLO	02.31	14.45
O.PLATA	10.51	05.37-16.50

tuación de Frentes e Isobaras al a 25 de ABRIL de 1959 a las 00Z:-

MBOLOS CONVENCIONALES:

ENTES:

rio — Estacionario
lido — Oclúido
tertropical

ROS ELEMENTOS:

guadas — Isobaras
Claro — Parcialmente nublado
Nublado — Lluvias
Neblina — Tronadas
Calma — Relámpagos
lientos Oeste — Vientos Este

ntro de Baja Presión B
ntro de Alta Presión A
ntro del Huracán (vientos ximos superiores a 120 KPH)

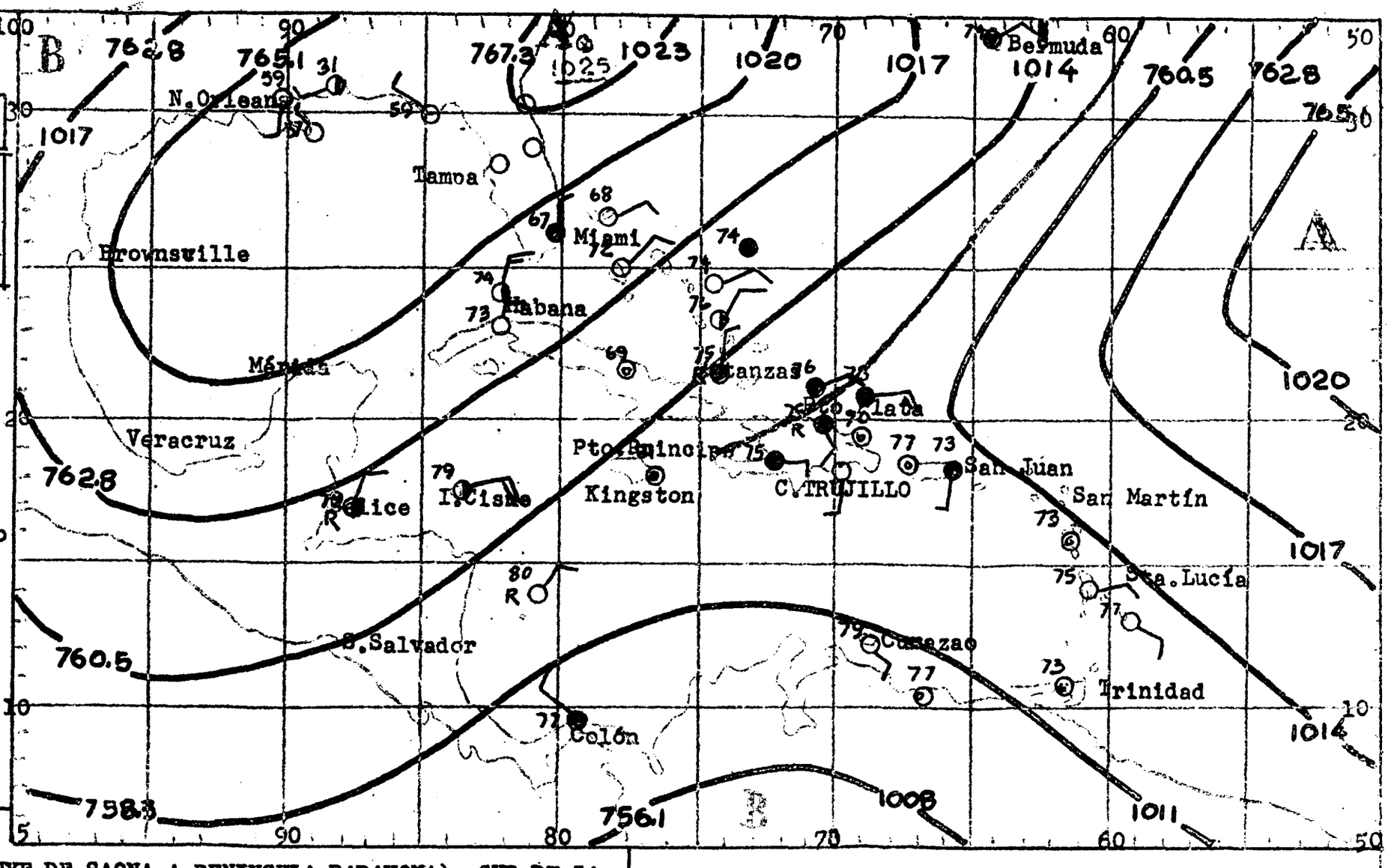

TIEMPO PROBABLE PARA LAS PROXIMAS 24 HORAS:

REGION SUR Y CIUDAD TRUJILLO (INCLUYE DE SAONA A PENINSULA BARAHONA): SUR DE LA CORDILLERA CENTRAL: Nubosidad variable, más numerosa en la tarde y durante débiles aguaceros, más frecuentes hacia el interior. Vientos del Sudeste suaves a moderados, con algunas ráfagas, tornándose al Norte en la noche.-

REGION NOR Y NORDESTE (INCLUYE CABO ENGAÑO A MONTECRISTI): NORTE DE LA CORDILLERA CENTRAL: Nubosidad abundante con algunos aguaceros y tronadas. Vientos del Este y Nordeste moderados a ocasionalmente frescos, con giros al Sudeste en la noche.-

CARIBE ORIENTAL: Vientos del Este moderados a ocasionalmente frescos. Parcialmente nublado con algunos aguaceros y tronadas.- Mar moderada.-

SEC. DE COMUNICACIONES Y TRANSPORTES
ERVICIO METEOROLOGICO NACIONAL
BOLETIN DIARIO

SALIDA DE SOL:05.36
PUESTA DE SOL:18.19

MAREAS PARA EL DIA 28

	PLEAMAR Hora	BAJAMAR Hora
TRUJILLO	03.39	15.54
O. PLATA	00.08-11.58	06.39-17.52

tuación de Frentes e Isobaras al
a 26 de ABRIL de 1959 a las
00Z:

MBOLOS CONVENCIONALES:

ENTES:

ío — Estacionario
lido — Ocluído
tertropical

ROS ELEMENTOS:

guadas — Isobaras
Claro — Parcialmente nublado
Nublado — Lluvias
Neblina — Tronadas
Calma — Relámpagos
entos Oeste — Vientos Esta
ntro de Baja Presión B
ntro de Alta Presión A
ntro del Huracán (vientos
ximos superiores a 120KPH)

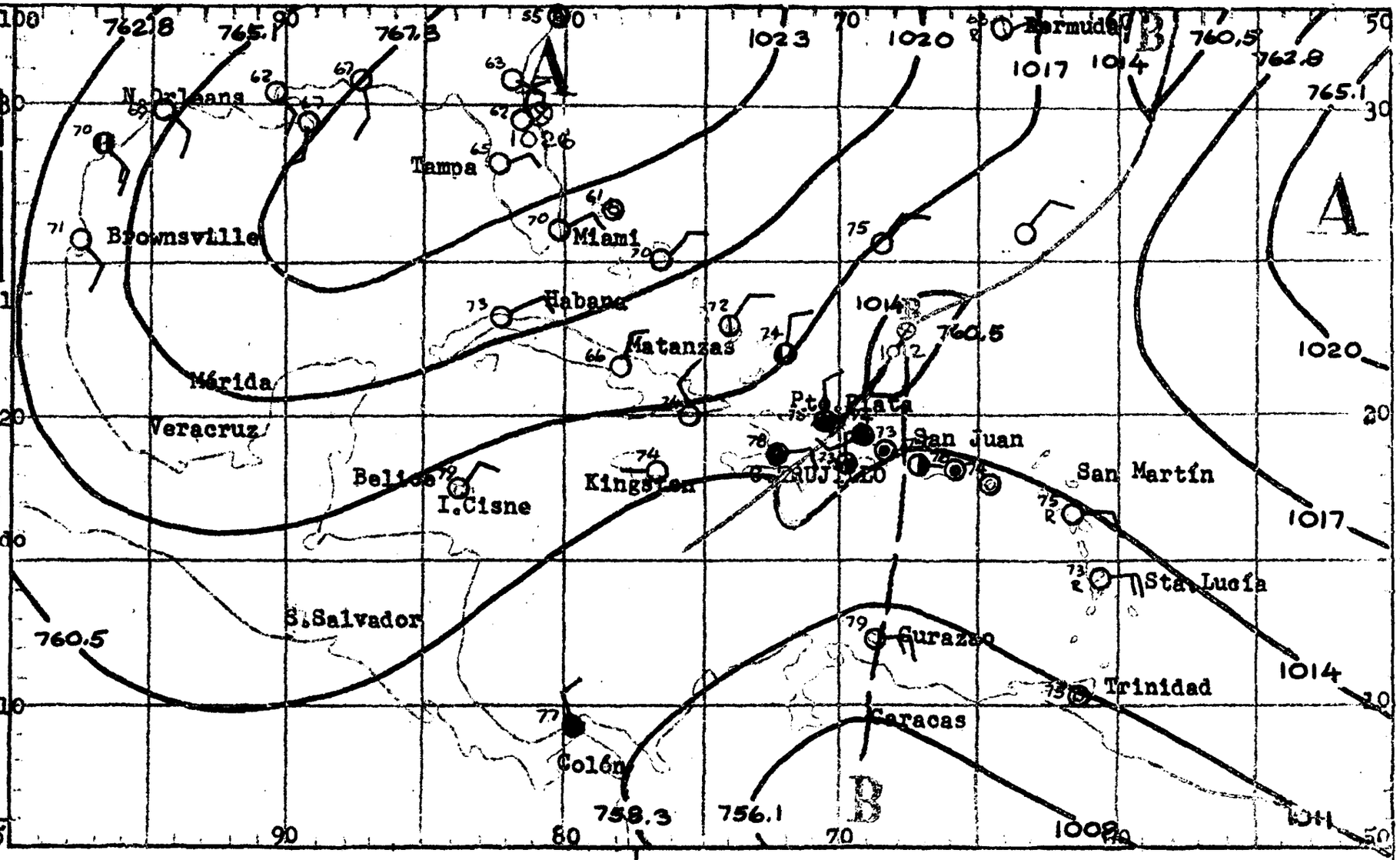

EMPO PROBABLE PARA LAS PROXIMAS
HORAS:

GION SUR Y CIUDAD TRUJILLO (INCLUYE DE SAONA A PENINSULA BARAHONA):SUR DE LA RDILLERA CENTRAL:Bastante nubosocon algunos aguaceros y tronadas aisladas ma rmente en horas de la tarde, Vientos suaves a moderados del Este-nordeste n algunas ráfagas.

GION NOR Y NORDESTE (INCLUYE CABO ENGAÑO A MONTECRISTI):NORTE DE LA CORDILLE CENTRAL: Nublado con aguaceros y aisladas tronadas. Vientos moderados del - te-nordeste, tornándose frescos en ráfagas.-

CARIBE ORIENTAL: En las porciones Norte y Nordeste, vientos moderados a ocasionalmente frescos del Nordeste, nubosidad considerable con aguaceros y tronadas. En el resto del área, vientos suaves a moderados del Sudeste; parcialmente nublado con aislados aguaceros. Mar moderada, tornándose rugosa en la costa Norte de la República.

AVISO: Las pequeñas embarcaciones a lo largo de las costas Norte y Noroeste deben tomar precauciones al navegar mar afuera.- rqb.-

SEC. DE COMUNICACIONES Y TRANSPORTES

SERVICIO METEOROLOGICO NACIONAL

BOLETIN DIARIO

SALIDA DE SOL: 05.36

PUESTA DE SOL: 18.19

MAREAS PARA EL DIA 29

	PLEAMAR Hora	BAJAMAR Hora
TRUJILLO	04.40	17.17
TOR. PLATA	01.06-13.12	07.40-19.02

tuación de Frentes e Isobaras al la 27 de ABRIL de 1959 a las 00Z:-

MBOLOS CONVENCIONALES:

RENTES:

rio — Estacionario

lido — Ocluído

ntertropical

ROS ELEMENTOS:

guadas — Isobaras

Claro — Parcialmente nublado

Nublado — Lluvias

Neblina — Tronadas

Calma — Relámpagos

entos Oeste — Vientos Este

ntro de Baja Presión B

ntro de Alta Presión A

ntro del Huracán (vientos ximos superiores a 120 KPH)

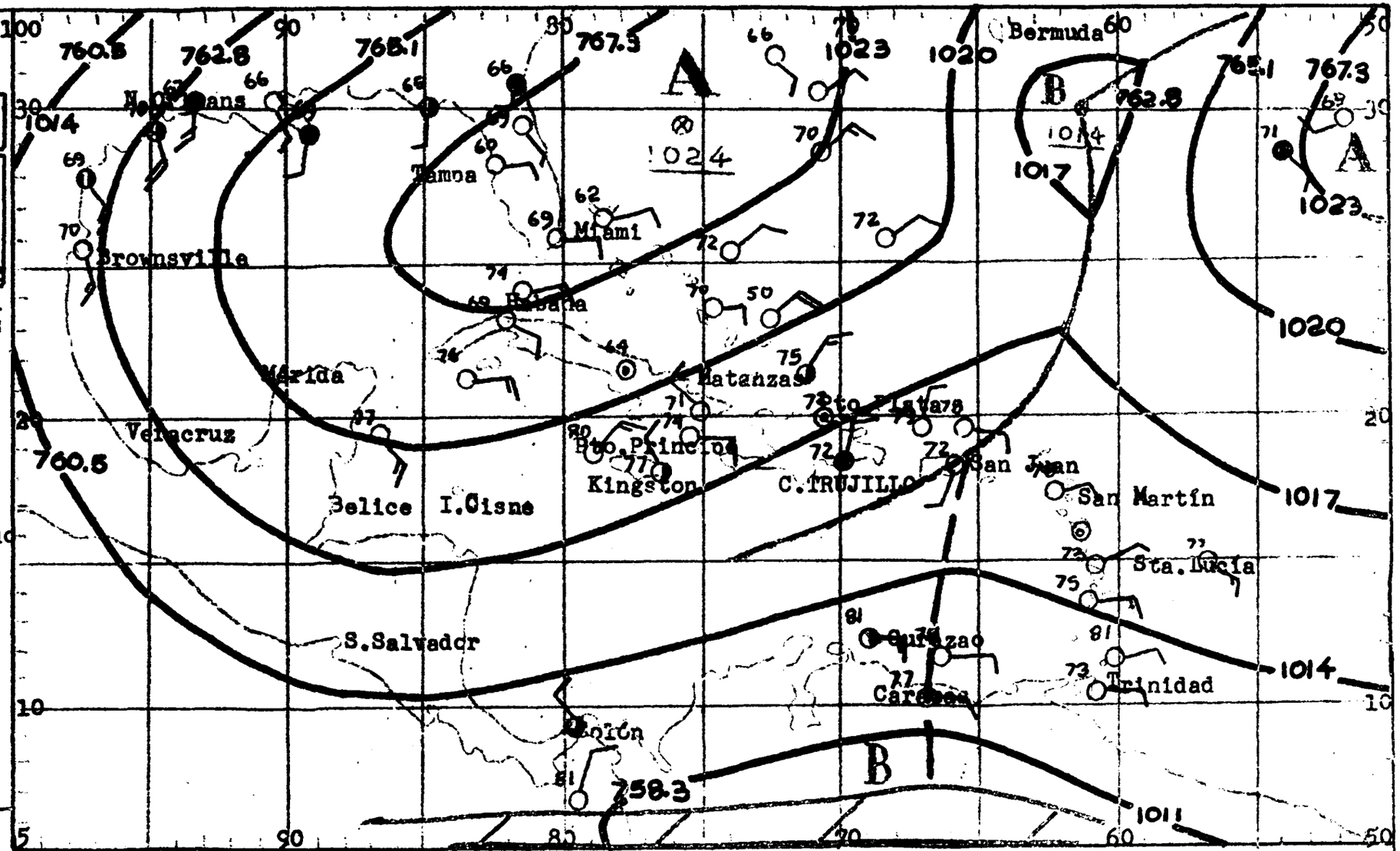

EMPO PROBABLE PARA LAS PROXIMAS 4 HORAS:

GION SUR CIUDAD TRUJILLO (INCLUYE DE SAONA A PENINSULA BARAHONA): SUR DE LA RDILLERA CENTRAL: Medio nublado con aislados y ligeros aguaceros. Vientos - aves a moderados del Este y Nordeste siendo ligeros del Norte en la noche.-

GION NOR Y NORDESTE (INCLUYE CABO ENGAÑO A MONTECRISTI): NORTE DE LA CORDI-ERA CENTRAL: Generalmente nublado con algunos aguaceros y tronadas, princi-lmente sobre el interior. Vientos moderados del Este y Nordeste.-

CARIBE ORIENTAL: Vientos moderados a ocasionalmente frescos del Sudeste en la porción Este; siendo del Nordeste en la porción Norte. Nubosidad considerable con aguaceros y tronadas, mayormente hacia la porción Norte.- Mar moderada, tornándose ocasionalmente rugosa en la costa Norte de la República Dominicana.-

Ubiera.

DE COMUNICACIONES Y TRANSPORTES
SERVICIO METEOROLOGICO NACIONAL
BOLETIN DIARIO

SALIDA DE SOL:05.35
PUESTA DE SOL:18.20

MAREAS PARA EL DIA 30

	PLEAMAR Hora	BAJAMAR Hora
TRUJILLO	05.34	18.53
O. PLATA	0206-14.30	08.39-2017

tuación de Frentes e Isobaras al a 28 de ABRIL de 1959 a las 00Z:

MBOLOS CONVENCIONALES:

ENTES:

io — Estacionario
lido — Ocluído
tertropical

ROS ELEMENTOS:

guadas — Isobaras
Claro — Parcialmente nublado
Nublado — Lluvias
Neblina — Tronadas
Calma — Relámpagos
entos Oeste — Vientos Este
ntro de Baja Presión B
ntro de Alta Presión A
ntro del Huracán (vientos ximos superiores a 120KPH)

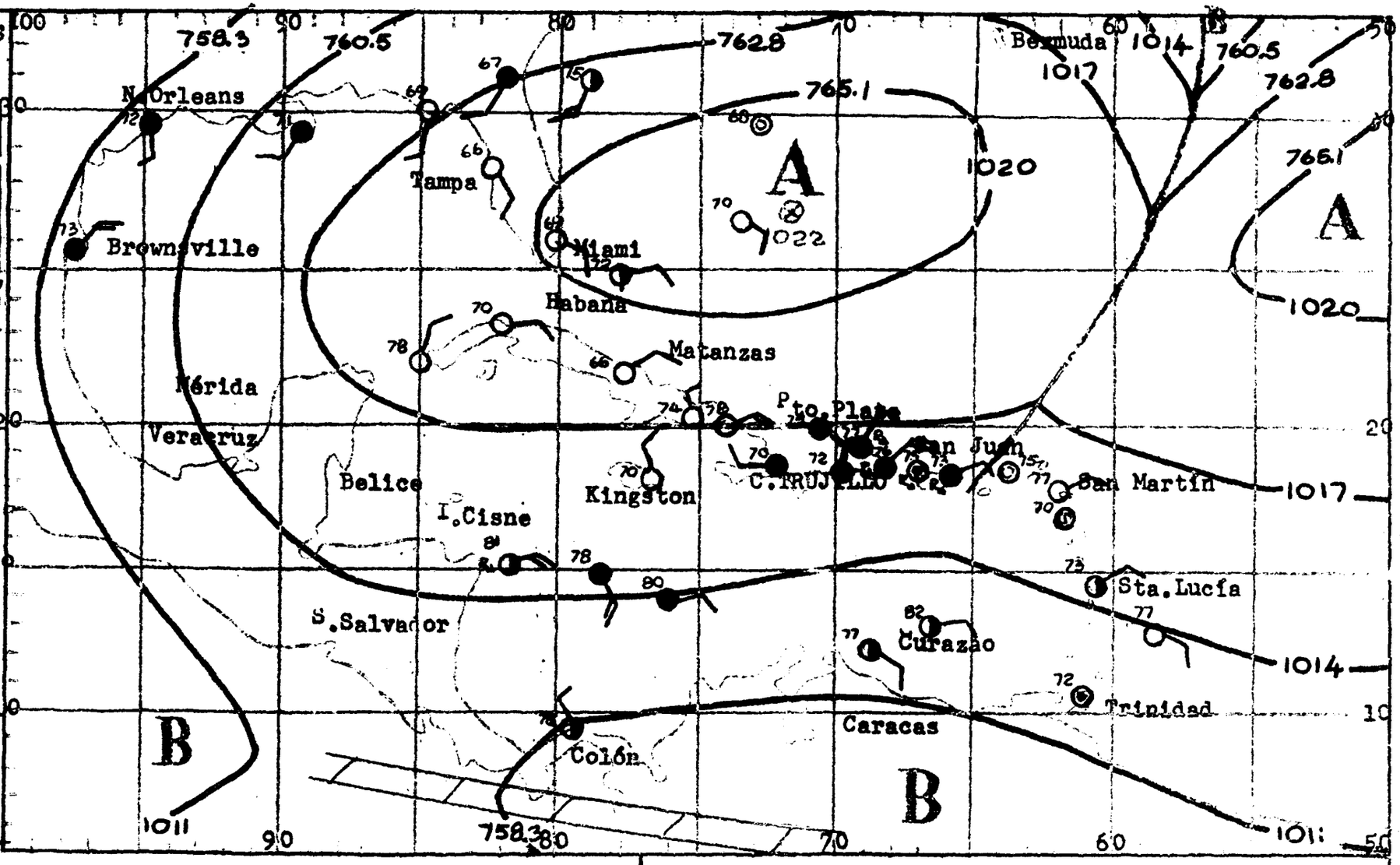

EMPO PROBABLE PARA LAS PROXIMAS HORAS:

GION SUR Y CIUDAD TRUJILLO (INCLUYE DE SAONA A PENINSULA BARAHONA):SUR DE LA RDILLERA CENTRAL: Nubosidad variable aumentando en la tarde con algunos aguaros y aisladas tronadas en su mayoría sobre el interior. Vientos moderados Este-sudeste cambiando a débiles del Norte en la noche.-

GION NOR Y NORDESTE (INCLUYE CABO ENGAÑO A MONTECRISTI):NORTE DE LA CORDILLE CENTRAL: Generalmente nublado con algunos aguaceros y tronadas principalmen sobre la porción Central. Vientos moderados del Nordeste con algunas ráfas frescas cambiando a suaves del Sudeste en la noche.-

CARIBE ORIENTAL: En la porción Norte, vientos moderados a frescos del Nordeste; nubosidad considerable con aguaceros y tronadas. En la porción Sur, vientos moderados del Sudeste con aislados aguaceros y tronadas. Mar moderada a rugosa. AVISO: Continúa la advertencia para las pequeñas embarcaciones, a lo largo de las costas Noroeste, Norte y Nordeste.-

rqb.-

SEC. DE COMUNICACIONES Y TRANSPORTES

SERVICIO METEOROLOGICO NACIONAL

BOLETIN DIARIO

SALIDA DE SOL: 05.35
PUESTA DE SOL: 18.20

MAREAS PARA EL DIA 1 (May.)

	PLEAMAR Hora	BAJAMAR Hora
.TRUJILLO	06.14	20.04
TO. PLATA	03.05-15.43	09.32-21.21

tuación de Frentes e Isobaras al a 29 de ABRIL de 1959 a las 00Z:-

MBOLOS CONVENCIONALES:

ENTES:

rio — Estacionario
lido — Ocluído
ntertropical

TROS ELEMENTOS:

aguadas — Isobaras
Claro — Parcialmente nublado
Nublado — Lluvias
Neblina — Tronadas
Calma — Relámpagos
lientos Oeste — Vientos Este
entro de Baja Presión B
entro de Alta Presión A
entro del Huracán (vientos éximos superiores a 120 KPH)

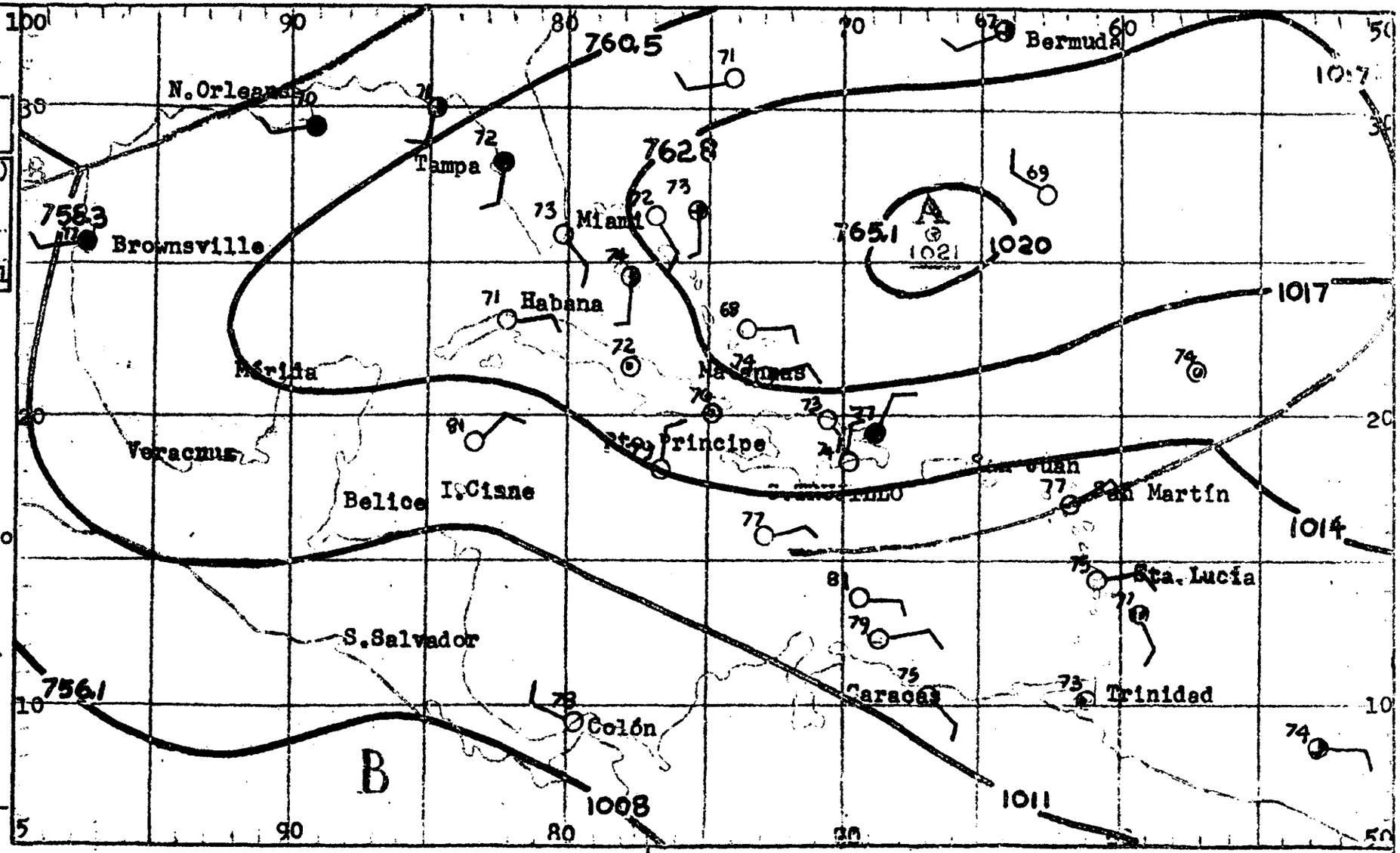

TIEMPO PROBABLE PARA LAS PROXIMAS 24 HORAS:

EGION SUR Y CIUDAD TRUJILLO (INCLUYE DE SAONA A PENINSULA BARAHONA): SUR DE LA CORDILLERA CENTRAL: Medio nublado con algunos aguaceros ligeros, principalmente acia el interior. Vientos suaves a moderados del Sudeste durante el día girando al Norte en la noche.-

EGION NOR Y NORDESTE (INCLUYE CABO ENGAÑO A MONTECRISTI): NORTE DE LA CORDILLERA CENTRAL: Generalmente nublado con la ocurrencia de algunos aguaceros y tronadas aisladas. Vientos suaves a moderados del Este y Nordeste en el día, siendo del Este -sudeste en la noche.-

CARIBE ORIENTAL: Vientos moderados del Este. Parcialmente nublado con aislados aguaceros. Mar moderada.-

SEC. DE COMUNICACIONES Y TRANSPORTES

SERVICIO METEOROLOGICO NACIONAL

BOLETIN DIARIO

SALIDA DE SOL: 05.34
PUESTA DE SOL: 18.21

MAREAS PARA EL DIA 2

	PLEAMAR Hora	BAJAMAR Hora
TRUJILLO	06.43	21.06
TO. PLATA	03.59-16.46	10.19-22.38

tuación de Frentes e Isobaras al a 30 de ABRIL de 1959 a las 00Z:-

MBOLOS CONVENCIONALES:

RENTES:

io — Estacionario
álido — Ocluído
ntertropical

ROS ELEMENTOS:

aguadas — Isobaras
Claro — Parcialmente nublado
Nublado — Lluvias
Neblina — Tronadas
Calma — Relámpagos
ientos Oeste — Vientos Este

entro de Baja Presión B
entro de Alta Presión A
entro del Huracán (vientos ximos superiores a 120 KPH)

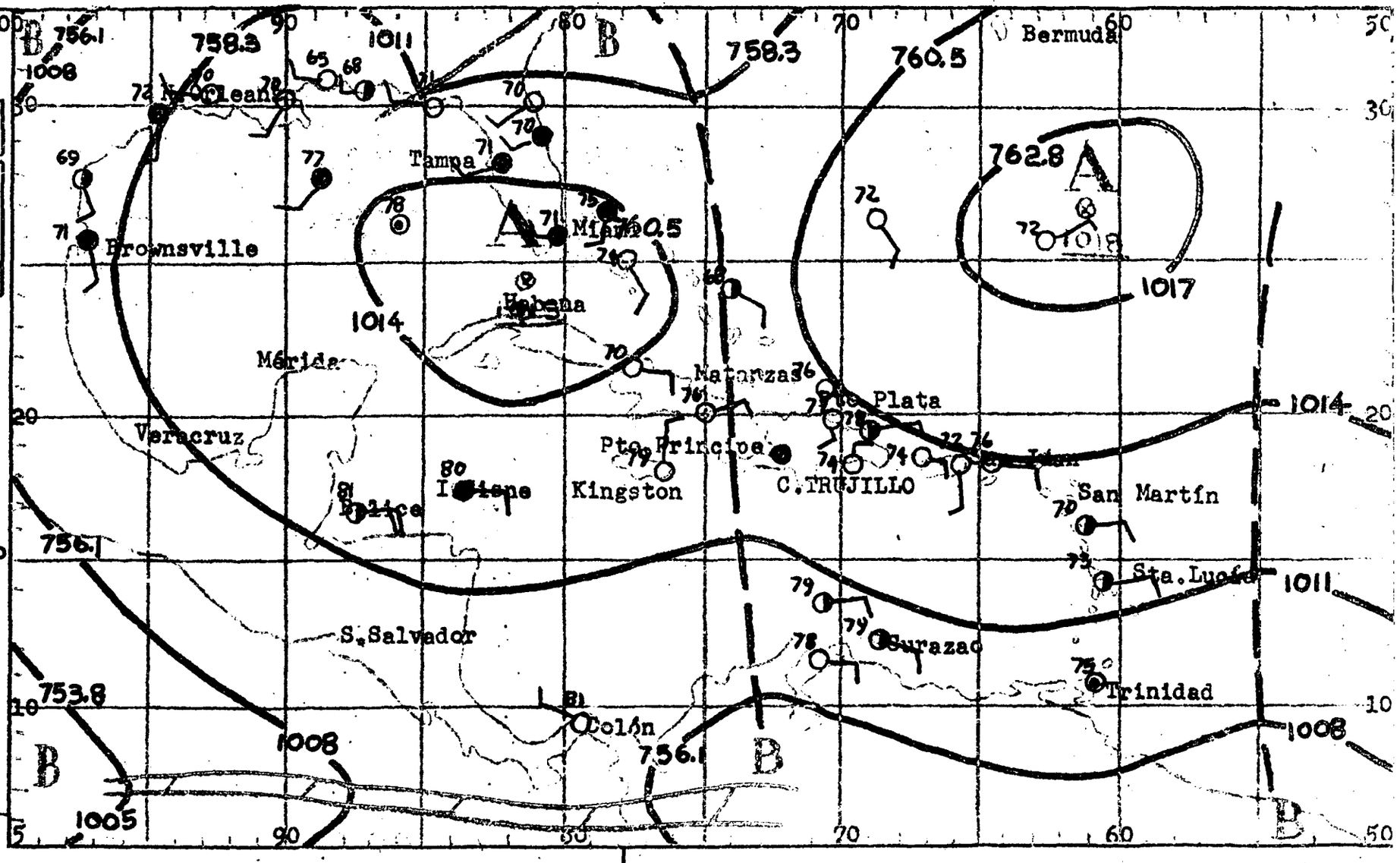

EMPO PROBABLE PARA LAS PROXIMAS 24 HORAS:

GION SUR Y CIUDAD TRUJILLO (INCLUYE DE SAONA A PENINSULA BARAHONA): SUR DE LA RDILLERA CENTRAL: Nubosidad variable con aumento en la tarde. Las precipitaones serán de carácter débil y hacia el interior. Vientos suaves a moderados l Sudeste en el día y del Norte en la noche.-

GION NOR Y NORDESTE (INCLUYE CABO ENGAÑO A MONTECRISTI): NORTE DE LA CORDILLE CENTRAL: Medio nublado con ligeros aguaceros sobre y cerca de las montañas. entos suaves a moderados del Este-nordeste en el día girando al Sudeste en la che.-

CARIBE ORIENTAL: Vientos del Este suaves a moderados. Medio nublado con algunos aguaceros.- Mar suave.-

Ubiera

SEC. DE COMUNICACIONES Y TRANSPORTES
SERVICIO METEOROLOGICO NACIONAL
BOLETIN DIARIO

SALIDA DE SOL: 05.33
PUESTA DE SOL: 18.21

MAREAS PARA EL DIA 3

	PLEAMAR Hora	BAJAMAR Hora
C.TRUJILLO	07.09	21.56
PTO. PLATA	04.49-17.41	11.01-23.38

Situación de Frentes e Isobaras al día 1 de MAYO de 1959 a las 1600Z:-

SIMBOLOS CONVENCIONALES:

FRENTES:

Frío ——— Estacionario ———
Cálido ——— Ocluído ———
Intertropical

OTROS ELEMENTOS:

Vaguadas — — Isobaras
Claro — Parcialmente nublado
Nublado — Lluvias
Neblina — Tronadas
Calma — Relámpagos
Vientos Oeste — Vientos Este

Centro de Baja Presión B
Centro de Alta Presión A
Centro del Huracán (vientos máximos superiores a 120 KPH)

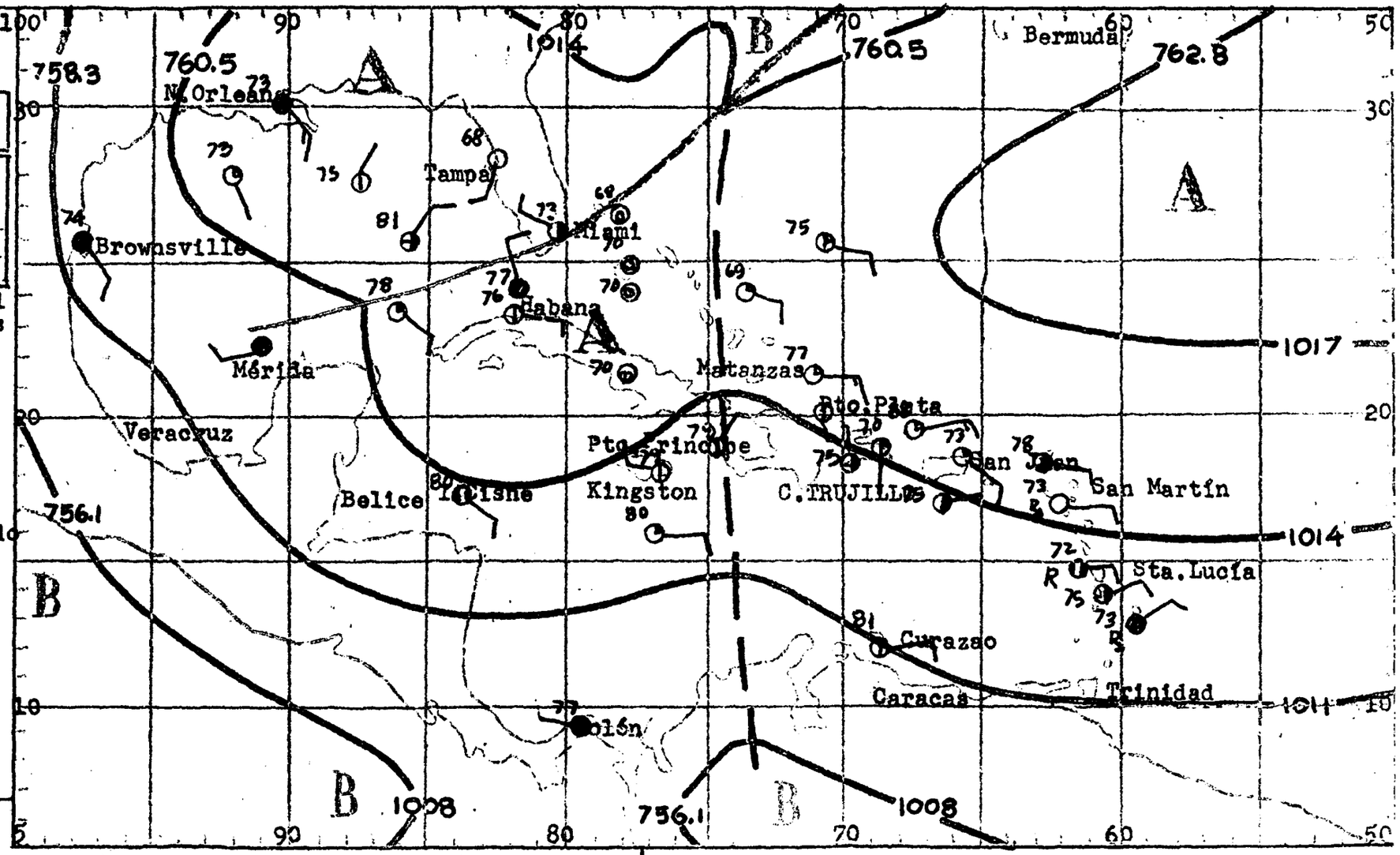

TIEMPO PROBABLE PARA LAS PROXIMAS 24 HORAS:

REGION SUR Y CIUDAD TRUJILLO (INCLUYE DE SAONA A PENINSULA BARAHONA): SUR DE LA CORDILLERA CENTRAL: Generalmente claro con ligero aumento de la nubosidad en la tarde y durante algunos débiles aguaceros de corta duración. Vientos suaves a moderados del Sudeste en el día y flojos del Norte en la noche.-

REGION NOR Y NORDESTE (INCLUYE CABO ENGAÑO A MONTECRISTI): NORTE DE LA CORDILLERA CENTRAL: Nubosidad dispersa con pocos y débiles aguaceros, mayormente sobre la porción central. Vientos suaves a moderados del Este-nordeste en el día y del Este-sudeste en la noche.-

CARIBE ORIENTAL: Vientos suaves a moderados del Este. Nubosidad escasa con ligeros aguaceros mayormente sobre el área de tierra.-

Ubiera.

SECRETARIA DE ESTADO DE
COMUNICACIONES Y TRANSPORTES
SERVICIO METEOROLOGICO NACIONAL
BOLETIN DIARIO

SALIDA DE SOL: 05.33
PUESTA DE SOL: 18.21

MAREAS PARA EL DIA 4

	PLEAMAR Hora	BAJAMAR Hora
TRUJILLO	07.34	09.39
TO. PLATA	05.33-18.28	11.39

ituación de Frentes e Isobaras al
ía 2 de M A Y O de 1959 a las
00Z:-

MBOLOS CONVENCIONALES:
RENTES:
río — Estacionario
álido — Ocluído
ntertropical
TROS ELEMENTOS:
aguadas — Isobaras
Claro — Parcialmente nublado
Nublado — Lluvias
Neblina — Tronadas
Calma — Relámpagos
ientos Oeste — Vientos Este
entro de Baja Presión B
entro de Alta Presión A
entro del Huracán (vientos
aximos superiores a 120 KPH)

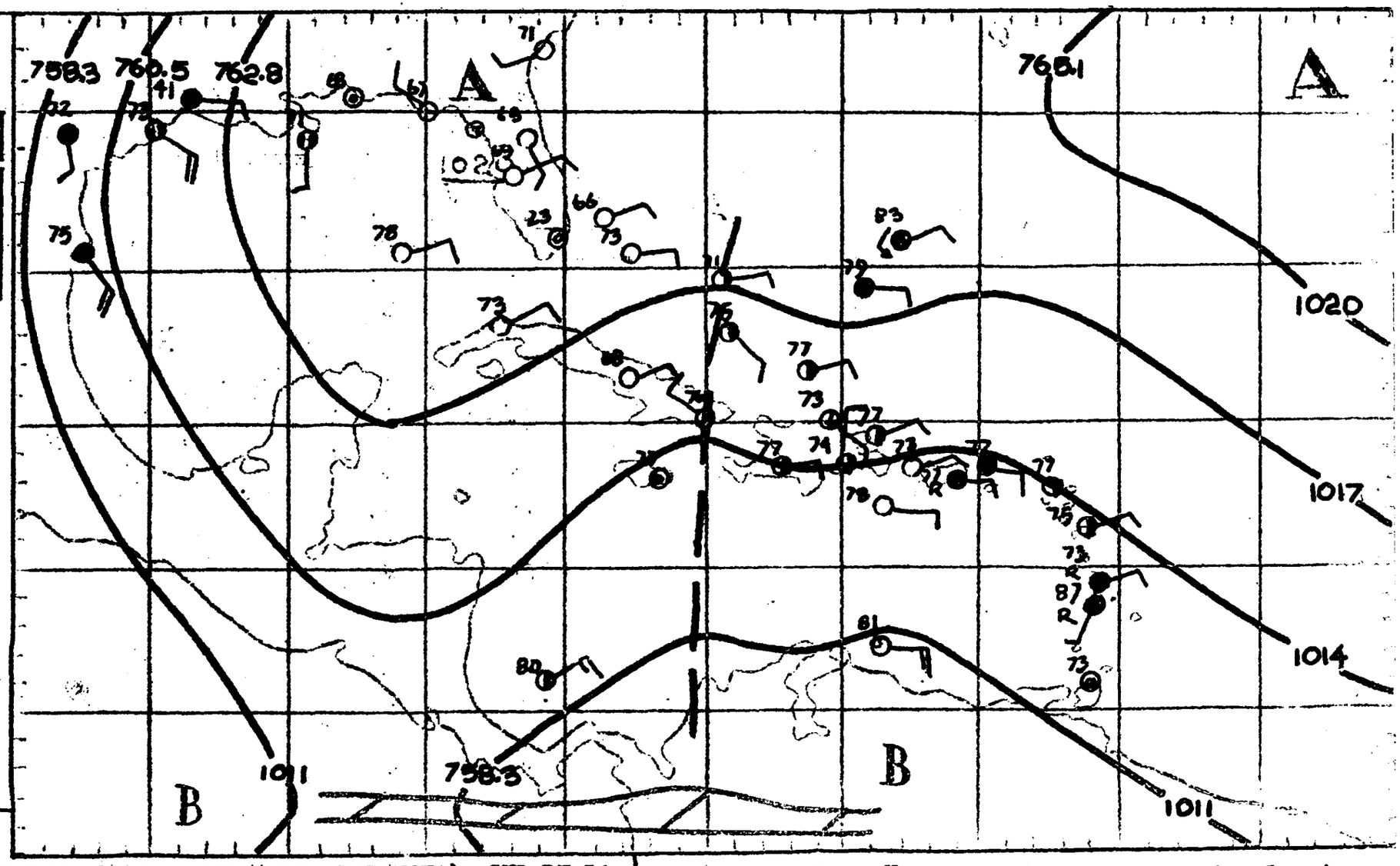

IEMPO PROBABLE PARA LAS PROXIMAS
24 HORAS:

EGION SUR Y CIUDAD TRUJILLO (INCLUYE DE SAONA A PENINSULA BARAHONA): SUR DE LA CORDILLERA CENTRAL: Medio nublado con aguaceros y tronadas aisladas, más numero os sobre el interior. Vientos suaves a moderados del Sudeste cambiando a ligeros del Norte en la noche.-

EGION NOR Y NORDESTE (INCLUYE CABO ENGAÑO A MONTECRISTI): NORTE DE LA CORDILLERA CENTRAL: Nubosidad variable aumentando durante algunos aguaceros y tronadas isladas. Vientos suaves a moderados del Este-sudeste.-

CARIBE ORIENTAL: Vientos moderados a ocasionalmente frescos del Este. Nublado con aguaceros y tronadas aisladas.- Mar moderada.-

Ubiera

SECRETARIA DE ESTADO DE COMUNICACIONES Y TRANSPORTES

SERVICIO METEOROLOGICO NACIONAL

BOLETIN DIARIO

SALIDA DE SOL: 05.32
PUESTA DE SOL: 18.22

MAREAS PARA EL DIA 5

	PLEAMAR Hora	BAJAMAR Hora
TRUJILLO	21.42	09.59
TO. PLATA	06.12-19.09	00.33-12.14

ituación de Frentes e Isobaras al ía 3 de MAYO de 1959 a las 600Z:-

MBOLOS CONVENCIONALES:

RENTES:

río — Estacionario
álido — Ocluído
ntertropical

TROS ELEMENTOS:

aguadas — Isobaras
Claro — Parcialmente nublado
Nublado — Lluvias
Neblina — Tronadas
Calma — Relámpagos
ientos Oeste — Vientos Este
entro de Baja Presión B
entro de Alta Presión A
entro del Huracán (vientos eximos superiores a 120 KPH)

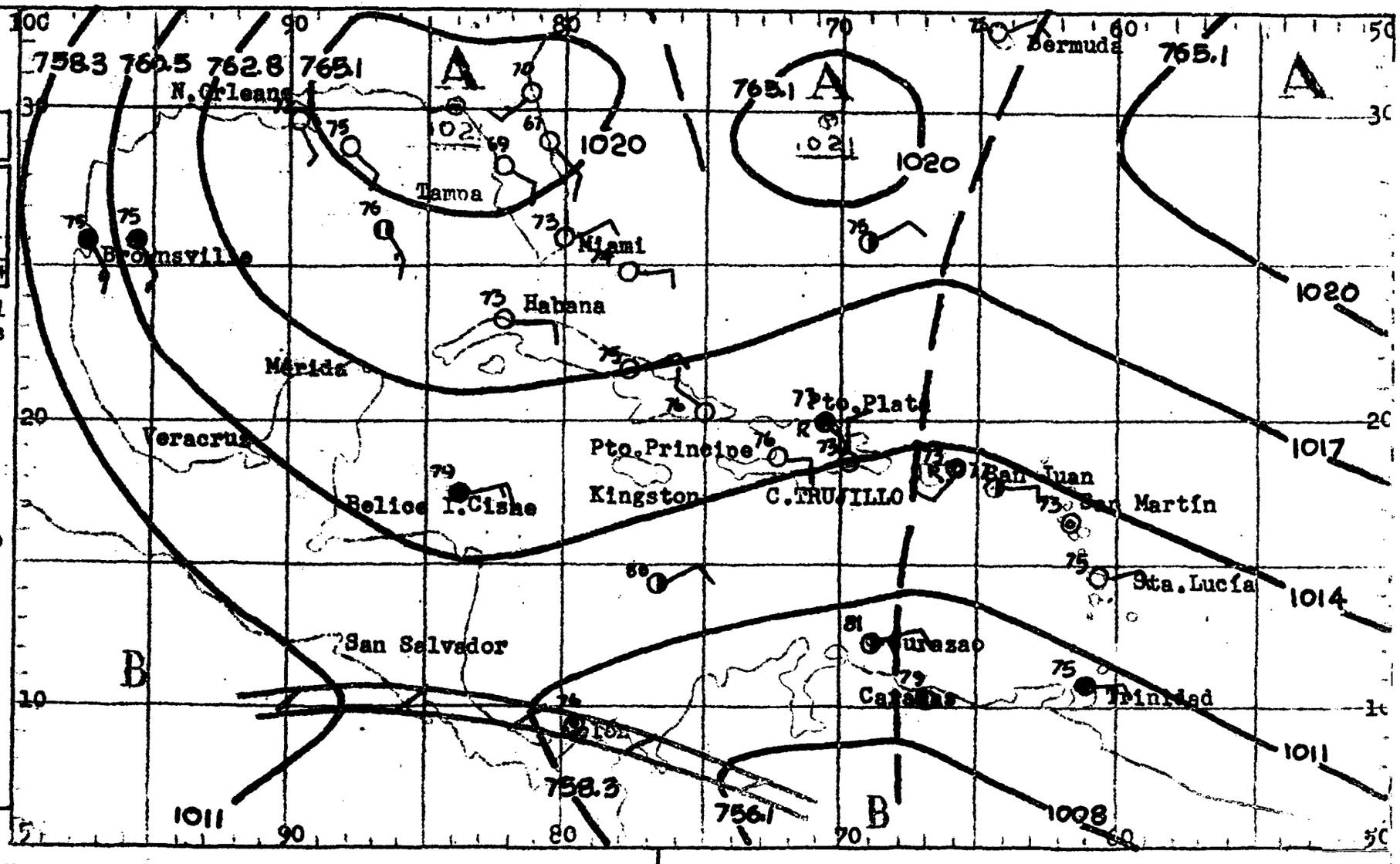

EGION SUR Y CIUDAD TRUJILLO (INCLUYE DE SAONA A PENINSULA BARAHONA): SUR DE LA ORDILLERA CENTRAL: Medio nublado con algunos aguaceros y tronadas aisladas sobre l interior en la tarde. Vientos suaves a moderados del Este-sudeste con algunas ráfagas frescas durante los aguaceros, tornándose flojos del Norte en la noche.-

EGION NOR Y NORDESTE (INCLUYE CABO ENGAÑO A MONTECRISTI): NORTE DE LA CORDILLE A CENTRAL: Mayormente nublado con algunas precipitaciones y tronadas concentra as sobre las montañas. Vientos moderados del Este-nordeste durante el día cam iando a ligeros del Sudeste en la noche.-

CARIBE ORIENTAL: Vientos suaves a moderados del Este con algunas ráfagas en los aguaceros. Nubosidad considerable con algunos aguaceros y tronadas más numerosos sobre la porción norte del área. Mar moderada.-

Ubiera.

SECRETARIA DE ESTADO DE
OMUNICACIONES Y TRANSPORTES
VICIO METEOROLOGICO NACIONAL
BOLETIN DIARIO

SALIDA DE SOL: 05.32
PUESTA DE SOL: 18.22

MAREAS PARA EL DIA 6

	PLEAMAR Hora	BAJAMAR Hora
JILLO	22.22	10.23
PLATA	06.46-19.41	01.21-12.42

ación de Frentes e Isobaras al
de M A Y O de 1959 a las
:-

LOS CONVENCIONALES:
TES:
o Estacionario
ido Ocluído
ertropical
OS ELEMENTOS:
uadas Isobaras
Claro Parcialmente nublado
Nublado Lluvias
Neblina Tronadas
Calma Relámpagos
entos Oeste Vientos Este
ntro de Baja Presión B
ntro de Alta Presión A
ntro del Huracán (vientos
mos superiores a 120 KPH)

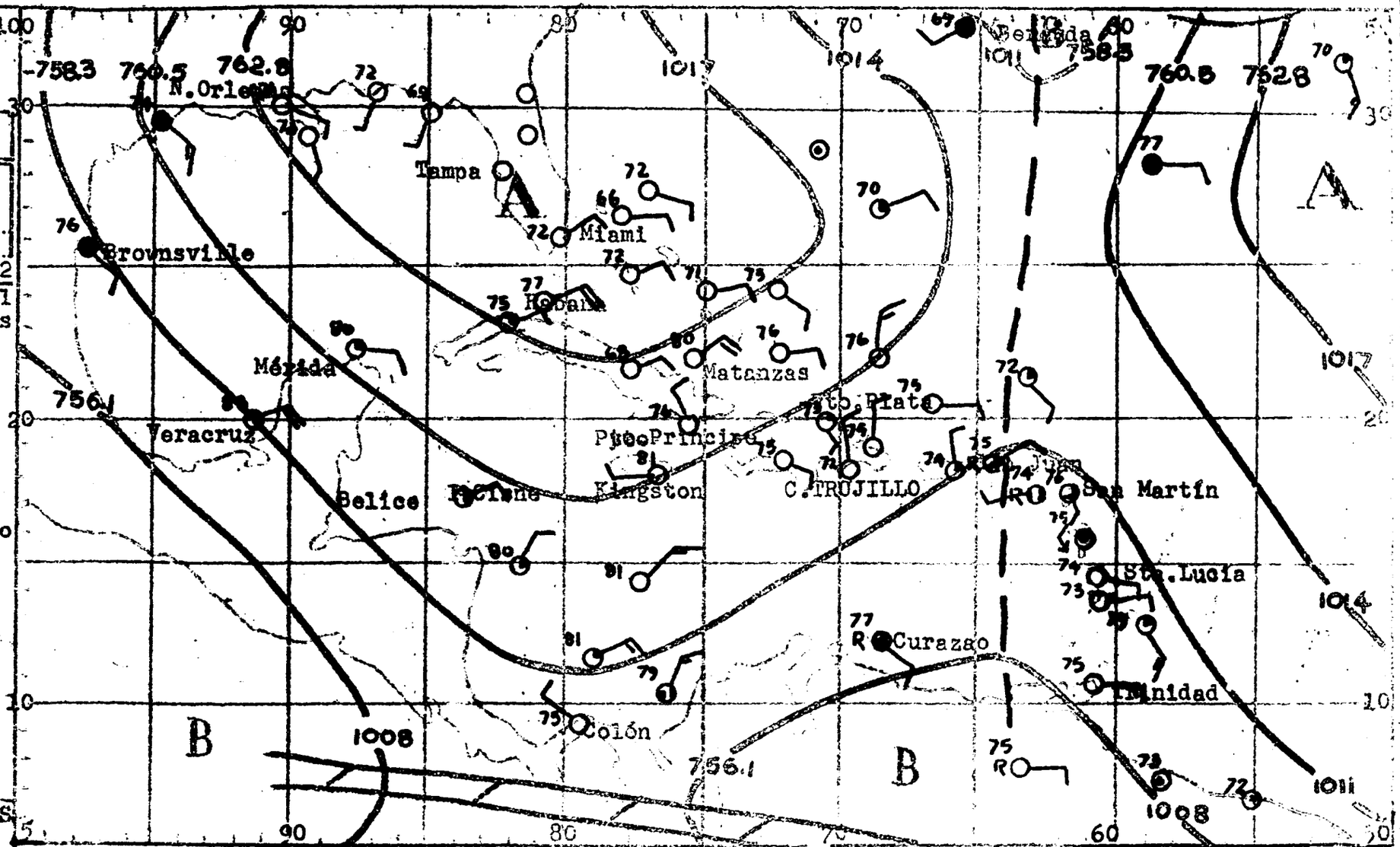

PO PROBABLE PARA LAS PROXIMAS
HORAS:

ON SUR Y CIUDAD TRUJILLO (INCLUYE DE SAONA A PENINSULA BARAHONA): SUR DE LA
LLERA CENTRAL: Nubosidad variable con aislados aguaceros hacia el interior.
entos del Sudeste suaves a moderados girando al Norte en la noche.-

ION NOR Y NORDESTE (INCLUYE CABO ENGAÑO A MONTECRISTI): NORTE DE LA CORDILLE
CENTRAL: Medio nublado con algunos aguaceros y tronadas mayormente sobre las
ntañas. Vientos del Este-nordeste moderados, tornándose al Sudeste suaves en
noche.-

CARIBE ORIENTAL: Vientos del Este suaves a moderados. En la porción Este parcialmente nublado con aislados aguaceros ; en la porción Norte considerable nubosidad con aguaceros dispersos y pocas tronadas.- Mar moderada.-

Ubiena.

SECRETARIA DE ESTADO DE
COMUNICACIONES Y TRANSPORTES
SERVICIO METEOROLOGICO NACIONAL

BOLETIN DIARIO

SALIDA DE SOL: 05.31
PUESTA DE SOL: 18.22

MAREAS PARA EL DIA 7

	PLEAMAR Hora	BAJAMAR Hora
TRUJILLO	23.02	10.49
0. PLATA	07.18-20.22	02.05-13.14

tuación de Frentes e Isobaras al
a 5 de MAYO de 1959 a las
00Z:-

MBOLOS CONVENCIONALES:

ENTES:

rio — Estacionario
lido — Ocluído
ntertropical

ROS ELEMENTOS:

guadas — Isobaras
Claro — Parcialmente nublado
Nublado — Lluvias
Neblina — Tronadas
Calma — Relámpagos
entos Oeste — Vientos Este
entro de Baja Presión B
entro de Alta Presión A
entro del Huracán (vientos
ximos superiores a 120 KPH)

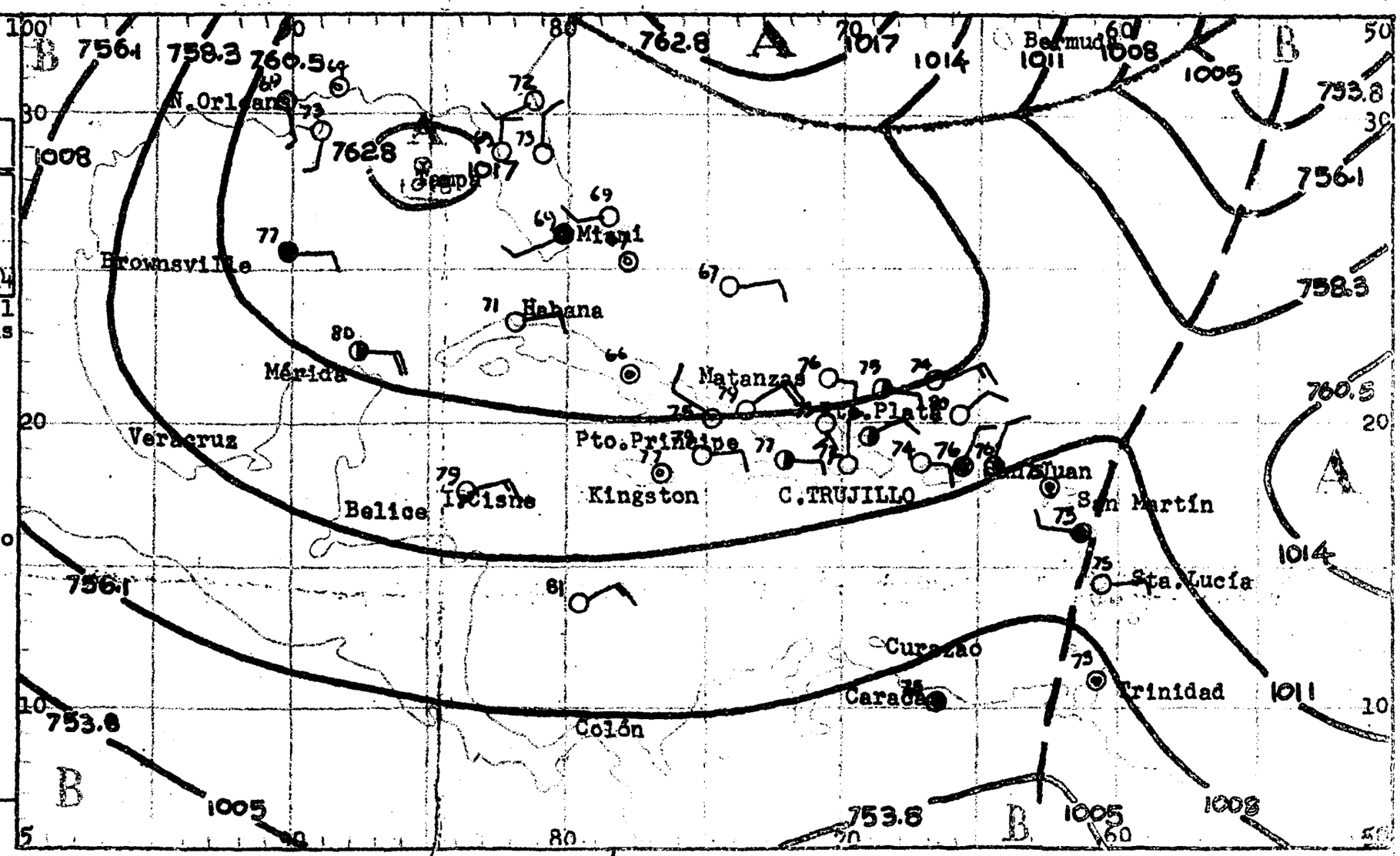

EMPO PROBABLE PARA LAS PROXIMAS
HORAS:

GION SUR CIUDAD TRUJILLO (INCLUYE DE SAONA A PENINSULA BARAHONA): SUR DE LA RDILLERA CENTRAL: Parcialmente nublado con aislados y débiles aguaceros en mayoría hacia las porciones montañosas y durante la tarde. Vientos suaves moderados del Este-nordeste con giros al Sudeste.-

GION NOR Y NORDESTE (INCLUYE CABO ENGAÑO A MONTECRISTI): NORTE DE LA CORDILERA CENTRAL: Medio nublado, siendo más nublado durante algunos aguaceros, numerosos en horas de la tarde y sobre la porción Nordeste. Vientos del rdeste moderados, cambiando al Este y Sudeste en la noche.-

CARIBE ORIENTAL: Vientos suaves a moderados del Este y Nordeste . Parcialmente nublado con algunos aguaceros, siendo más frecuentes hacia la porción Oriental.- Mar moderada.-

Ubiera.

SECRETARIA DE ESTADO DE
COMUNICACIONES Y TRANSPORTES
SERVICIO METEOROLOGICO NACIONAL

BOLETIN DIARIO

SALIDA DE SOL: 05.31
PUESTA DE SOL: 18.23

MAREAS PARA EL DIA 8

	PLEAMAR Hora	BAJAMAR Hora
TRUJILLO	23.44	11.19
TO. PLATA	07.48-20.57	02.48-13.41

tuación de Frentes e Isobaras al
a 6 de M A Y O de 1959 a las
00Z:-

MBOLOS CONVENCIONALES:
ENTES:
ío — Estacionario —
lido — Ocluído —
tertropical
ROS ELEMENTOS:
guadas — Isobaras
Claro — Parcialmente nublado
Nublado — Lluvias
Neblina — Tronadas
Calma — Relámpagos
entos Oeste — Vientos Este
ntro de Baja Presión B
ntro de Alta Presión A
ntro del Huracán (vientos
ximos superiores a 120 KPH)

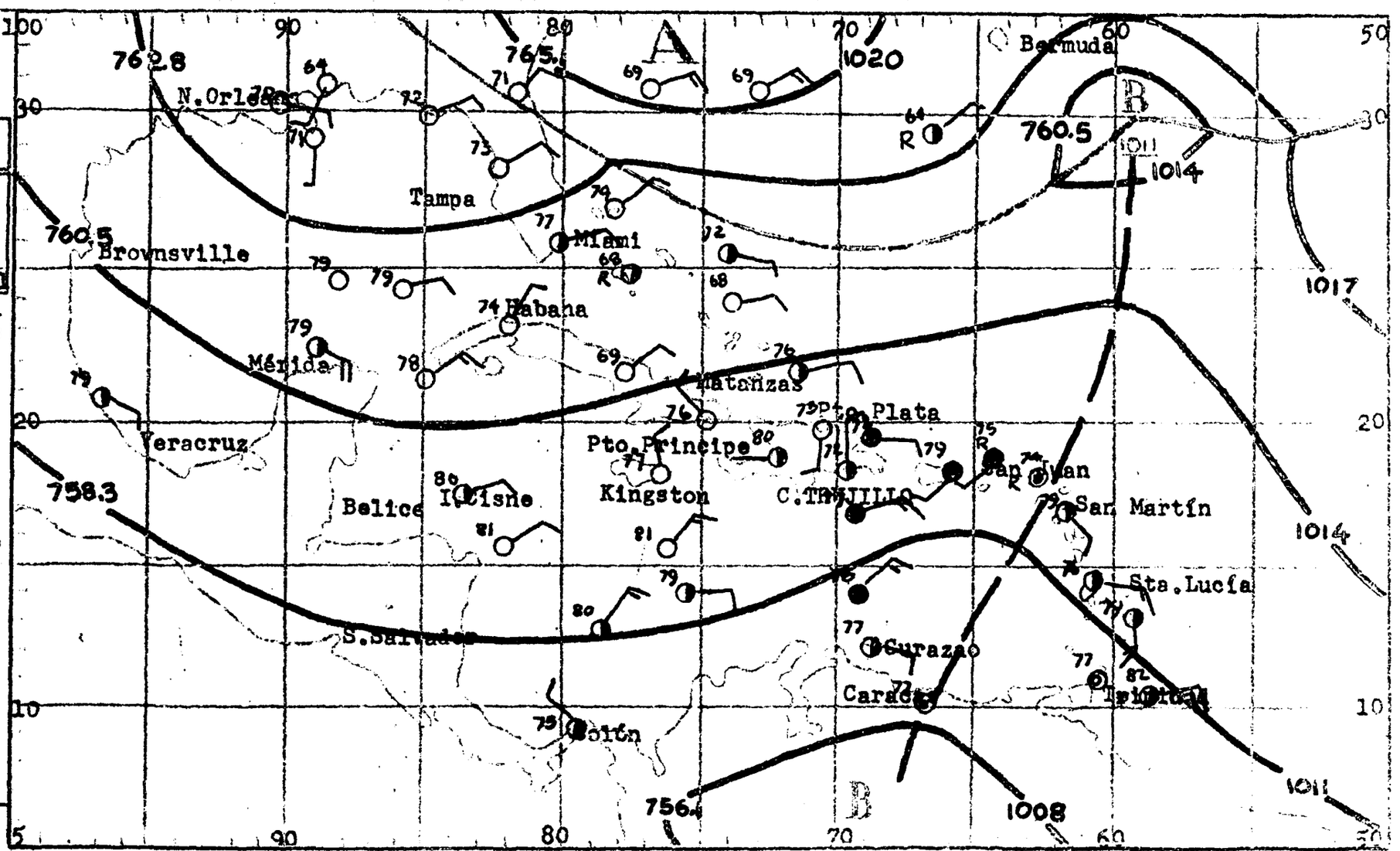

EMPO PROBABLE PARA LAS RROXIMAS
+ HORAS:

GION SUR Y CIUDAD TRUJILLO (INCLUYE DE SAONA A PENINSULA BARAHONA): SUR DE LA RDILLERA CENTRAL: Medio nublado, tornándose mayormente nublado en horas de la rde con algunos aguaceros y tronadas aisladas, principalmente hacia el inte- or. Vientos suaves a moderados del Este y Sudeste en el día siendo del Norte la noche.-

GION NOR Y NORDESTE (INCLUYE CABO ENGAÑO A MONTECRISTI): NORTE DE LA CORDILLE CENTRAL: Nubosidad abundante con algunos aguaceros y tronadas en su mayoría bre las regiones montañosas. Vientos suaves a moderados del Este-nordeste en día siendo del Sudeste durante la noche.-

CARIBE ORIENTAL: Vientos moderados del Sur y Sudeste en la porción Sudeste y moderados a ocasionalmente frescos del Nordeste en la porción Norte. Nubosidad considerable con aguaceros y tronadas aisladas.- Mar moderada.-

ubiera.

SECRETARIA DE ESTADO DE
COMUNICACIONES Y TRANSPORTES
SERVICIO METEOROLOGICO NACIONAL
BOLETIN DIARIO

SALIDA DE SOL: 05.30
PUESTA DE SOL: 18.23

MAREAS PARA EL DIA 9

	PLEAMAR. Hora	BAJAMAR Hora
.TRUJILLO	09.28	11.51
TO. PLATA	08.19-21.33	03.28-14.10

ituación de Frentes e Isobaras al
a día 7 de MAYO de 1959 a las
600Z:

MBOLOS CONVENCIONALES:

RENTES:
río — Estacionario
álido — Ocluído
ntertropical

TROS ELEMENTOS:
aguadas — Isobaras
Claro — Parcialmente nublado
Nublado — Lluvias
Neblina — Tronadas
Calma — Relámpagos
ientos Oeste — Vientos Este
entro de Baja Presión B
entro de Alta Presión A
entro del Huracán (vientos
ximos superiores a 120KPH)

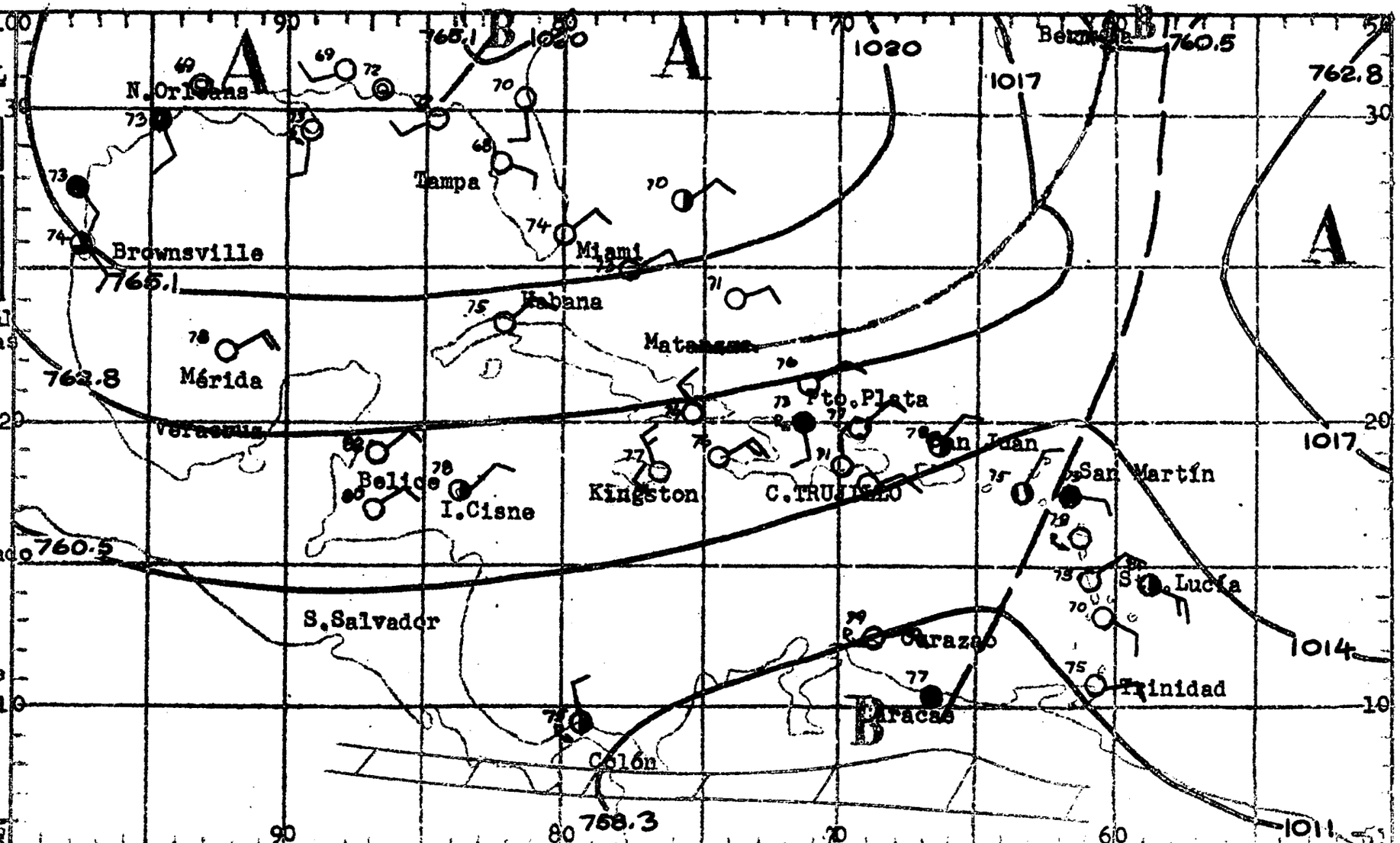

EMPO PROBABLE PARA LAS PROXIMAS
HORAS:

GION SUR Y CIUDAD TRUJILLO (INCLUYE DE SAONA A PENINSULA BARAHONA): SUR DE LA ORDILLERA CENTRAL: Nublado con aguaceros y tronadas aisladas Vientos suaves a derados del Este y Nordeste, cambiando al Norte en la noche.-

GION NOR Y NORDESTE (INCLUYE CABO ENGAÑO A MONTECRISTI): NORTE DE LA CORDILLE CENTRAL: Nubosidad abundante con aguaceros y tronadas mayormente sobre el - nterior. Vientos suaves a moderados del Este-nordeste, con giros al Sudeste - la noche.-

CARIBE ORIENTAL: Vientos moderados del Sudeste cambiando al Nordeste en la porción Oeste. Mayormente nublado con aguaceros y tronadas aisladas. Mar moderada.-

rqb.-

SECRETARIA DE ESTADO DE
COMUNICACIONES Y TRANSPORTES
RVICIO METEOROLOGICO NACIONAL
BOLETIN DIARIO

SALIDA DE SOL: 05.30
PUESTA DE SOL: 18.23

MAREAS PARA EL DIA 10

	PLEAMAR Hora	BAJAMAR Hora
.TRUJILLO	00.29	12.25
TO. PLATA	0851-22.09	04.08-14.41

tuación de Frentes e Isobaras al
a 8 de MAYO de 1959 a las
00Z:

MBOLOS CONVENCIONALES:

ENTES:

io — Estacionario
lido — Ocluído
tertropical

ROS ELEMENTOS:

guadas — Isobaras
Claro — Parcialmente nublado
Nublado — Lluvias
Neblina — Tronadas
Calma — Relámpagos
entos Oeste — Vientos Este
ntro de Baja Presión B
ntro de Alta Presión A
ntro del Huracán (vientos
ximos superiores a 120 KPH)

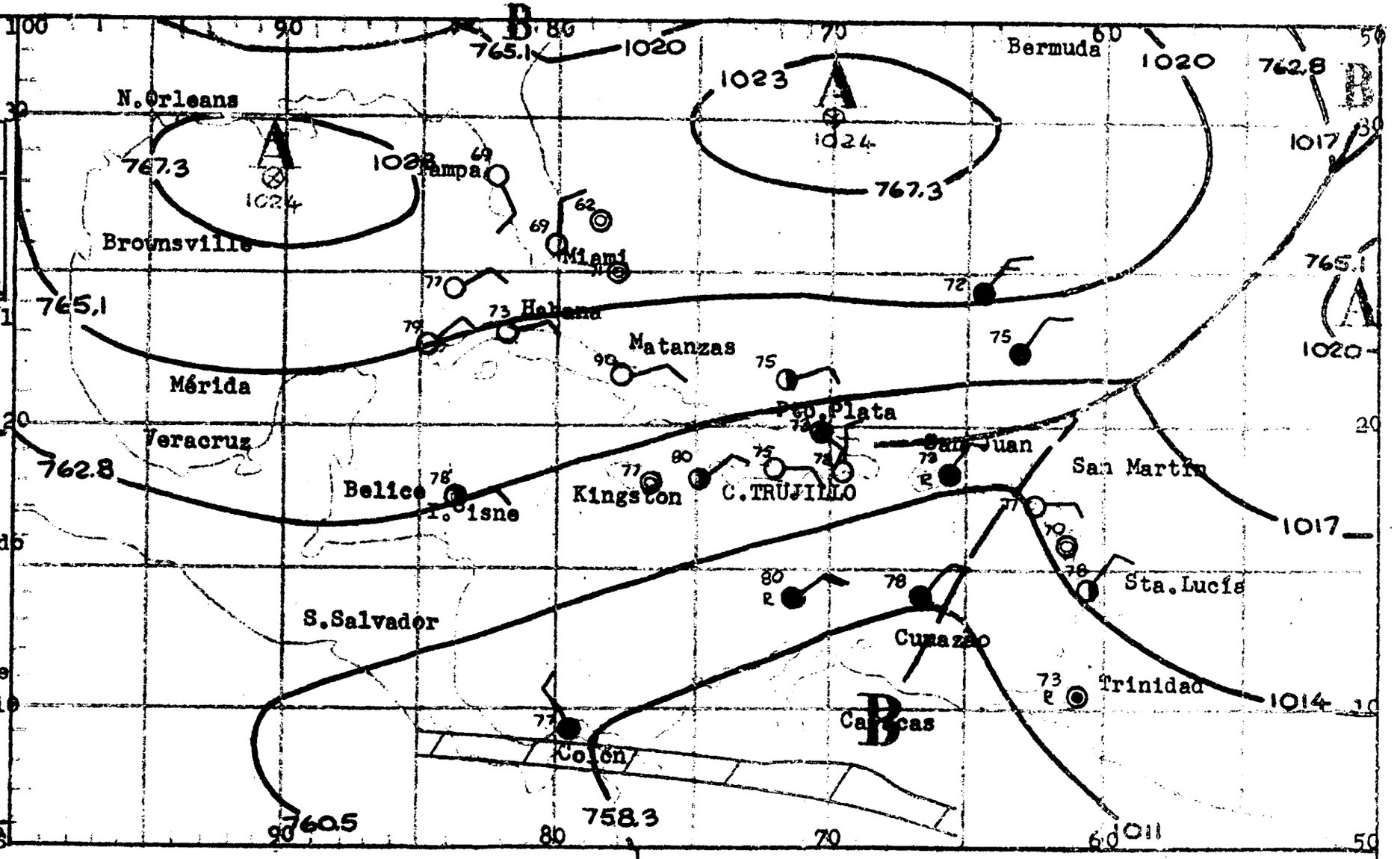

EMPO PROBABLE PARA LAS PROXIMAS
HORAS:

GION SUR Y CIUDAD TRUJILLO (INCLUYE DE SAONA A PENINSULA BARAHONA): SUR DE LA ORDILLERA CENTRAL: Parcialmente nublado, siendo más nublado hacia el interior, n algunos aguaceros y tronadas aisladas. Vientos moderados del Este-nordeste rnándose suaves del Norte en la noche.-

GION NOR Y NORDESTE (INCLUYE CABO ENGAÑO A MONTECRISTI): NORTE DE LA CORDILLE CENTRAL: Mayormente nublado con aguaceros y tronadas generalmente sobre los stemas montañosos. Vientos moderados del Nordeste con algunas ráfagas y gi- s al Sudeste en la noche.-

CARIBE ORIENTAL: Vientos moderados del Este-nordeste, siendo del Sudeste en la porción Sudeste.
Nublado con aguaceros y tronadas.
Mar moderada.-

rqb.-

SECRETARIA DE ESTADO DE
COMUNICACIONES Y TRANSPORTES

SERVICIO METEOROLOGICO NACIONAL

BOLETIN DIARIO

SALIDA DE SOL: 05.29
PUESTA DE SOL: 18.24

MAREAS PARA EL DIA 11

	PLEAMAR Hora	BAJAMAR Hora
TRUJILLO	01.17	13.03
TO. PLATA	09.26-22.49	04.50-15.15

ituación de Frentes e Isobaras al
a 9 de M A Y O de 1959 a las
00Z:-

MBOLOS CONVENCIONALES:

RENTES:

rio — Estacionario —
álido — Ocluído —
ntertropical

TROS ELEMENTOS:

aguadas — Isobaras
Claro — Parcialmente nublado
Nublado — Lluvias
Neblina — Tronadas
Calma — Relámpagos
ientos Oeste — Vientos Este

entro de Baja Presión B
entro de Alta Presión A
entro del Huracán (vientos
aximos superiores a 120 KPH)

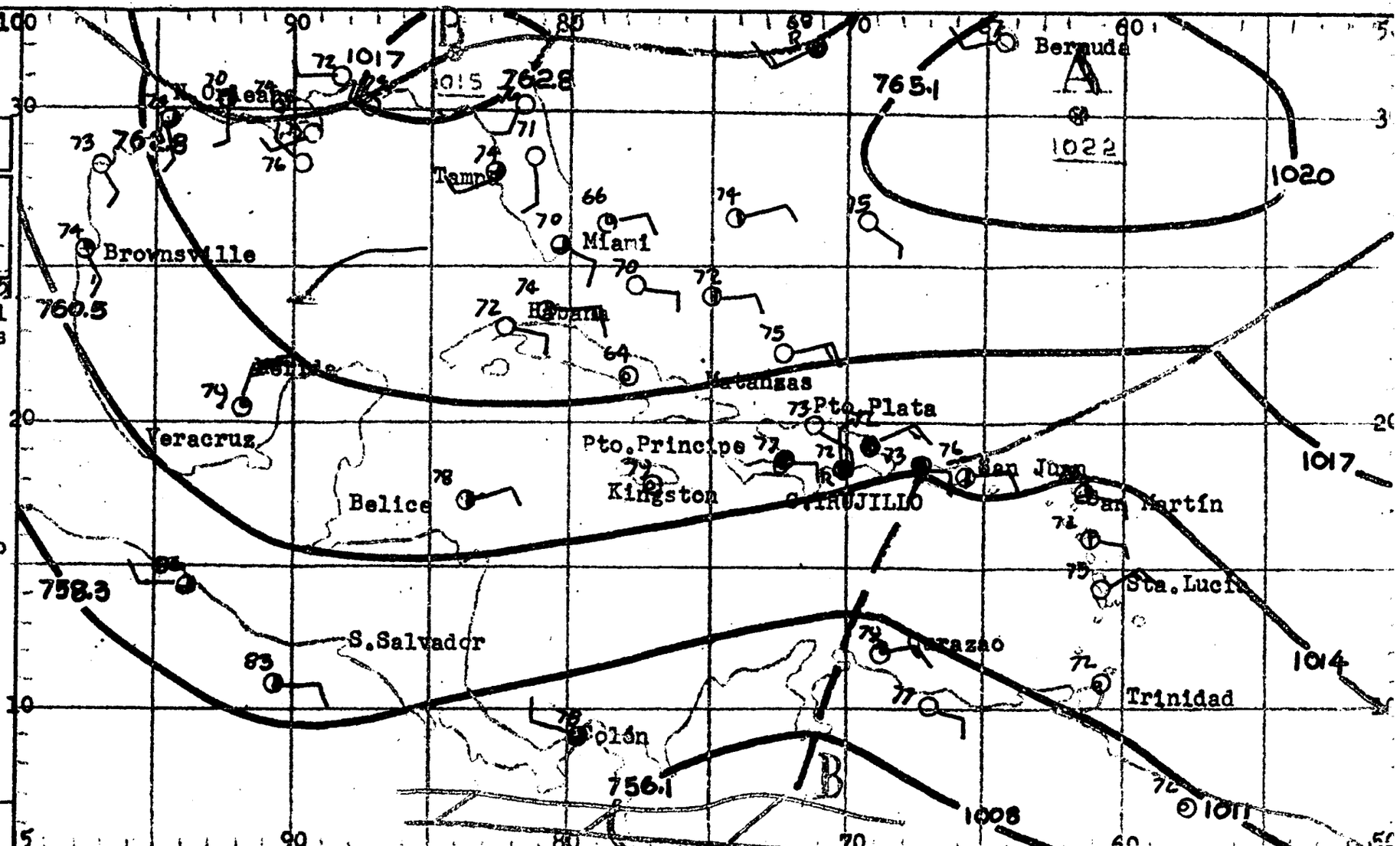

EMPO PROBABLE PARA LAS PROXIMAS
24 HORAS:

EGION SUR Y CIUDAD TRUJILLO (INCLUYE DE SAONA A PENINSULA BARAHONA): SUR DE LA ORDILLERA CENTRAL: Nubosidad abundante con algunos aguaceros y tronadas aisladas. Vientos del Este y sudeste suaves a moderados.-

EGION NOR Y NORDESTE (INCLUYE CABO ENGAÑO A MONTECRISTI): NORTE DE LA CORDILLE CENTRAL: Mayormente nublado con algunos aguaceros y tronadas aisladas, mayor ente sobre las montañas. Vientos del Este-nordeste suaves a moderados .-

CARIBE ORIENTAL: Vientos del Este suaves a moderados. Considerable nubosidad con aguaceros y aisladas tronadas.- Mar suave a moderada.-

SECRETARIA DE ESTADO DE
COMUNICACIONES Y TRANSPORTES
SERVICIO METEOROLOGICO NACIONAL
BOLETIN DIARIO

SALIDA DE SOL: 05.29
PUESTA DE SOL: 18.24

MAREAS PARA EL DIA 12

	PLEAMAR Hora	BAJAMAR Hora
TRUJILLO	02.11	13.47
TO. PLATA	10.08-1329	05.32-1556

ituación de Frentes e Isobaras al
ía 10 de MAYO de 1959 a las
600Z:

IMBOLOS CONVENCIONALES:

RENTES:

río — Estacionario —
alido — Ocluído —
ntertropical

TROS ELEMENTOS:

aguadas — — Isobaras

○ Claro ◑ Parcialmente nublado
● Nublado Ⓡ Lluvias
Ⓕ Neblina Ⓣ Tronadas
Calma < Relámpagos
ientos Oeste Vientos Este

ontro de Baja Presión B ⊗

entro de Alta Presión A ⊗
entro del Huracán (vientos
ximos superiores a 120KPH)

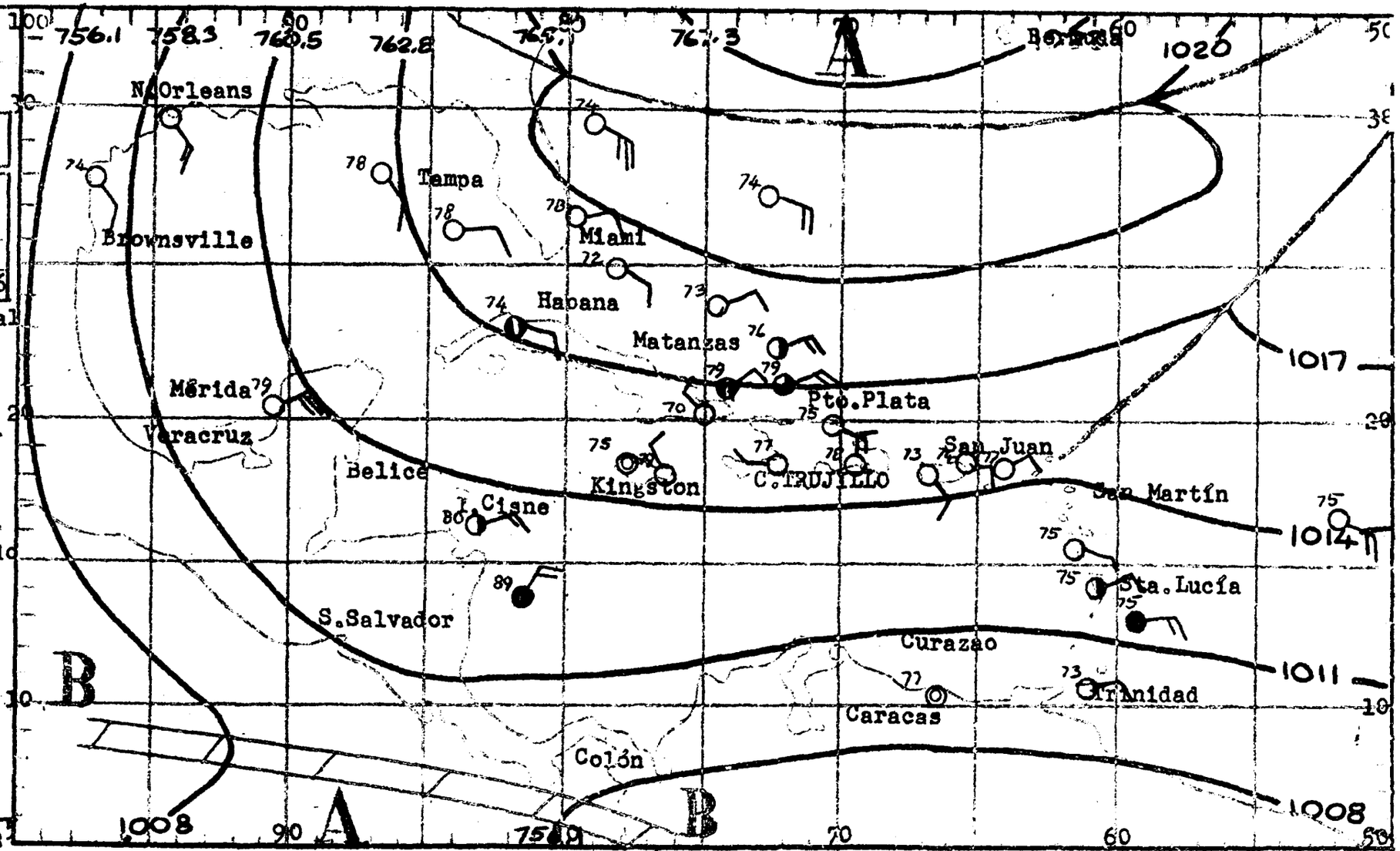

EMPO PROBABLE PARA LAS PROXIMAS
HORAS:

EGION SUR Y CIUDAD TRUJILLO (INCLUYE DE SAONA A PENINSULA BARAHONA): SUR DE LA ORDILLERA CENTRAL: Bastante nuboso, con ligeros a moderados aguaceros, princi almente sobre el interior; ocasionales tronadas. Vientos suaves a moderados el Este y Sudeste, girando al Norte en la noche.-

EGION NOR Y NORDESTE (INCLUYE CABO ENGAÑO A MONTECRISTI): NORTE DE LA CORDILLE A CENTRAL: Medio nublado, tornándose localmente nublado, sobre las montañas on algunos aguaceros y tronadas aisladas. Vientos suaves a moderados del Este nordeste, cambiando al Este y Sudeste en la noche.-

CARIBE ORIENTAL: Vientos moderados a frescos del Este y Este-nordeste. Nubosidad abundante en las vecindades de las Islas de Puerto Rico y Santo Domingo, con ligeros a moderados aguaceros. En el resto del área, generalmente claro, con ligeros aguaceros. Mar moderada.-

rqb.-

SECRETARIA DE ESTADO DE
COMUNICACIONES Y TRANSPORTES
SERVICIO METEOROLOGICO NACIONAL
BOLETIN DIARIO

DIA 13- SALIDA DE SOL: 05.28
PUESTA DE SOL: 18.25

MAREAS PARA EL DIA 13

	PLEAMAR Hora	BAJAMAR Hora
TRUJILLO	03.05	14.36
O. PLATA	10.58	06.13-16.44

ituación de Frentes e Isobaras al
a 11 de MAYO de 1959 a las
500Z:-

IMBOLOS CONVENCIONALES:
RENTES:
rio — Estacionario
álido — Ocluído
ntertropical
TROS ELEMENTOS:
aguadas — Isobaras
Claro — Parcialmente nublado
Nublado — Lluvias
Neblina — Tronadas
Calma — Relámpagos
ientos Oeste — Vientos Este
entro de Baja Presión B
entro de Alta Presión A
entro del Huracán (vientos
ximos superiores a 120 KPH)

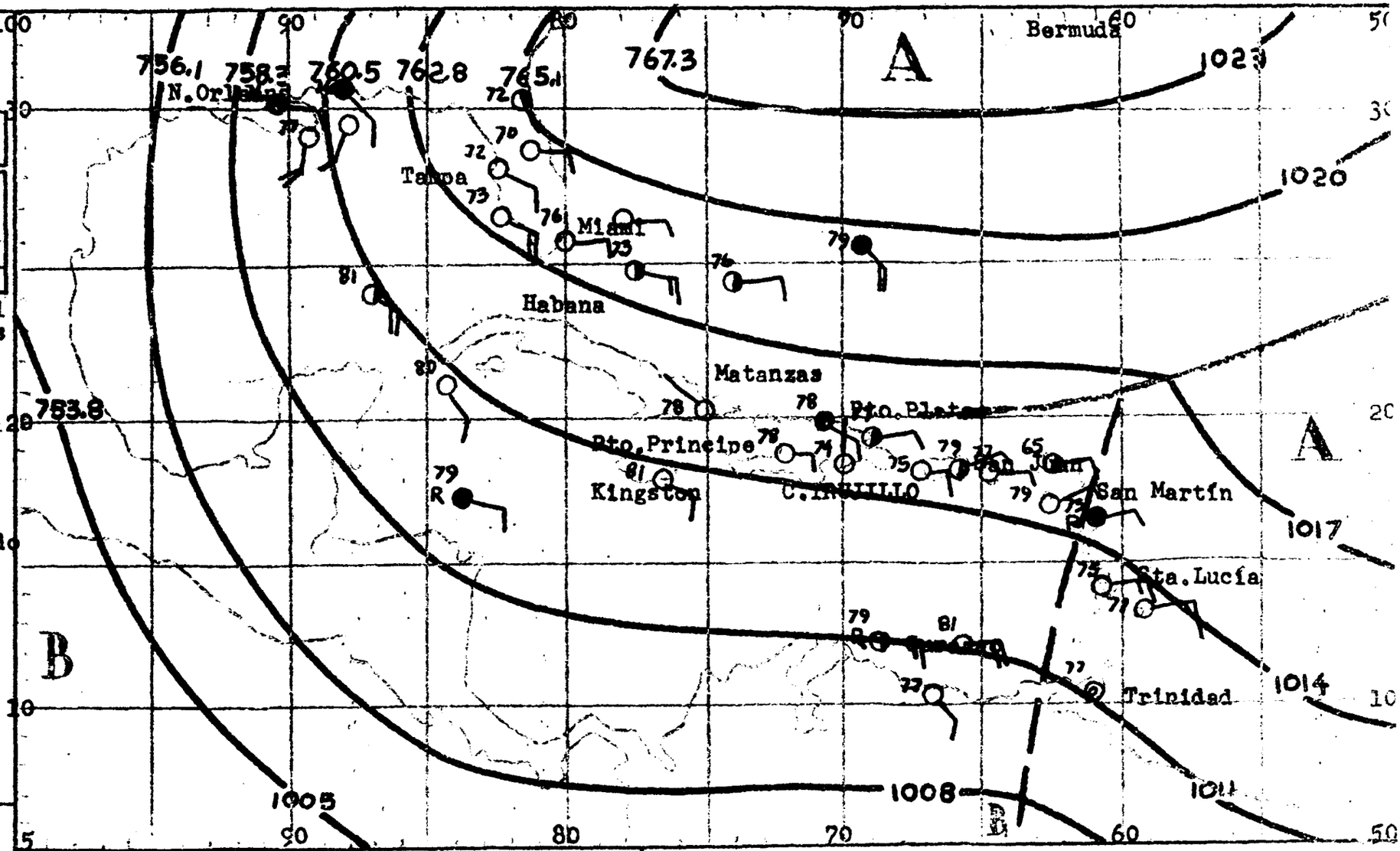

EMPO PROBABLE PARA LAS PROXIMAS
HORAS:

GION SUR Y CIUDAD TRUJILLO (INCLUYE DE SAONA A PENINSULA BARAHONA): SUR DE LA RDILLERA CENTRAL: Medio nublado, tornándose más nublado en horas de la tarde n algunos débiles aguaceros y tronadas aisladas. Vientos suaves a moderados - l Sudeste durante el día tornándose del Norte en la noche.-

GION NOR Y NORDESTE (INCLUYE CABO ENGAÑO A MONTECRISTI): NORTE DE LA CORDILLE CENTRAL: Nubosidad variable, con algunos débiles aguaceros en su mayoría so- e las montañas. Vientos suaves a moderados del Este-nordeste durante el día - rando al Sudeste en la noche.-

CARIBE ORIENTAL: Vientos moderados a frescos del Este. Parcialmente nublado con algunos aguaceros.- Mar moderada.-

SECRETARIA DE ESTADO DE
COMUNICACIONES Y TRANSPORTES

ERVICIO METEOROLOGICO NACIONAL
BOLETIN DIARIO

DIA 14- { SALIDA DE SOL: 05.28
PUESTA DE SOL: 18.25

MAREAS PARA EL DIA 14

	PLEAMAR Hora	BAJAMAR Hora
.TRUJILLO	03.54	15.38
TO. PLATA	00.13-12.01	06.56-17.43

ituación de Frentes e Isobaras al
ía 12 de M A Y O de 1959 a las
600Z:-

IMBOLOS CONVENCIONALES:
RENTES:
rio — Estacionario —
álido — Ocluído —
ntertropical
TROS ELEMENTOS:
aguadas — — Isobaras
Claro — Parcialmente nublado
Nublado — Lluvias
Neblina — Tronadas
Calma — Relámpagos
Vientos Oeste — Vientos Este

entro de Baja Presión B ⊗

entro de Alta Presión A ⊗
entro del Huracán (vientos
áximos superiores a 120 KPH)

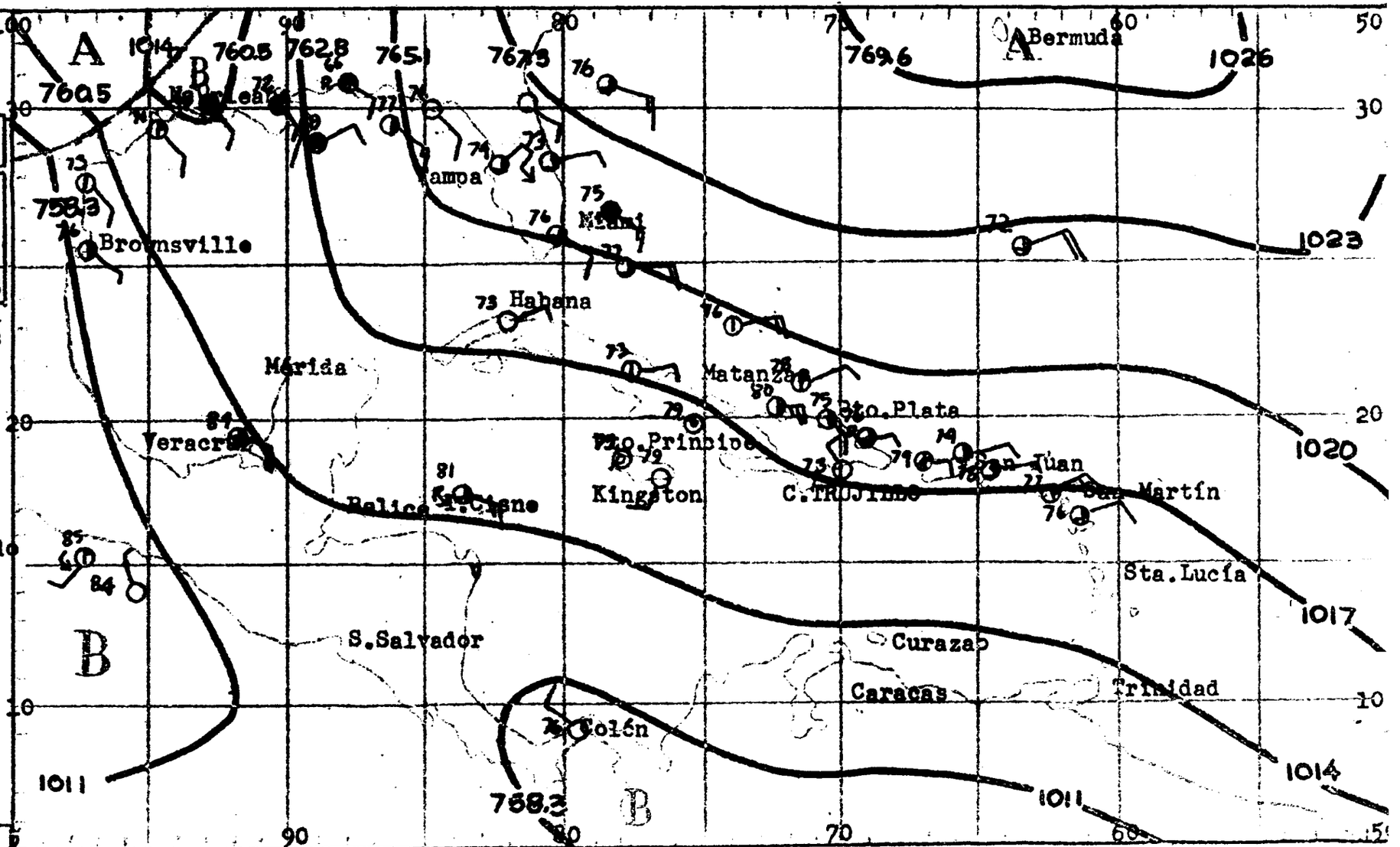

IEMPO PROBABLE PARA LAS PROXIMAS
+ HORAS:

EGION SUR Y CIUDAD TRUJILLO (INCLUYE DE SAONA A PENINSULA BARAHONA): SUR DE LA ORDILLERA CENTRAL: Nubosidad variable con aislados aguaceros. Vientos suaves a oderados del Sudeste cambiando a ligeros del Norte en la noche.-

EGION NOR Y NORDESTE (INCLUYE CABO ENGAÑO A MONTECRISTI): NORTE DE LA CORDILLE A CENTRAL: Medio nublado con algunos aguaceros, mayormente sobre el interior. ientos moderados del Este, cambiando a ligeros del Sudeste en la noche.-

CARIBE ORIENTAL: Vientos moderados a frescos del Este. Parcialmente nublado con aguaceros aislados. Mar moderada.-

Ubiera.

SECRETARIA DE ESTADO DE
COMUNICACIONES Y TRANSPORTES
SERVICIO METEOROLOGICO NACIONAL
BOLETIN DIARIO

DIA 15- { SALIDA DE SOL: 05.27
PUESTA DE SOL: 18.26

MAREAS PARA EL DIA 15

	PLEAMAR Hora	BAJAMAR Hora
TRUJILLO	04.40	16.49
TO. PLATA	01.00-13.12	07.39-18.51

tuación de Frentes e Isobaras al
a 13 de M A Y O de 1959 a las
00Z:-

MBOLOS CONVENCIONALES:

RENTES:

río — Estacionario
álido — Ocluído
ntertropical

TROS ELEMENTOS:

aguadas — Isobaras
Claro — Parcialmente nublado
Nublado — Lluvias
Neblina — Tronadas
Calma — Relámpagos
ientos Oeste — Vientos Este

entro de Baja Presión B
entro de Alta Presión A
entro del Huracán (vientos
ximos superiores a 120 KPH)

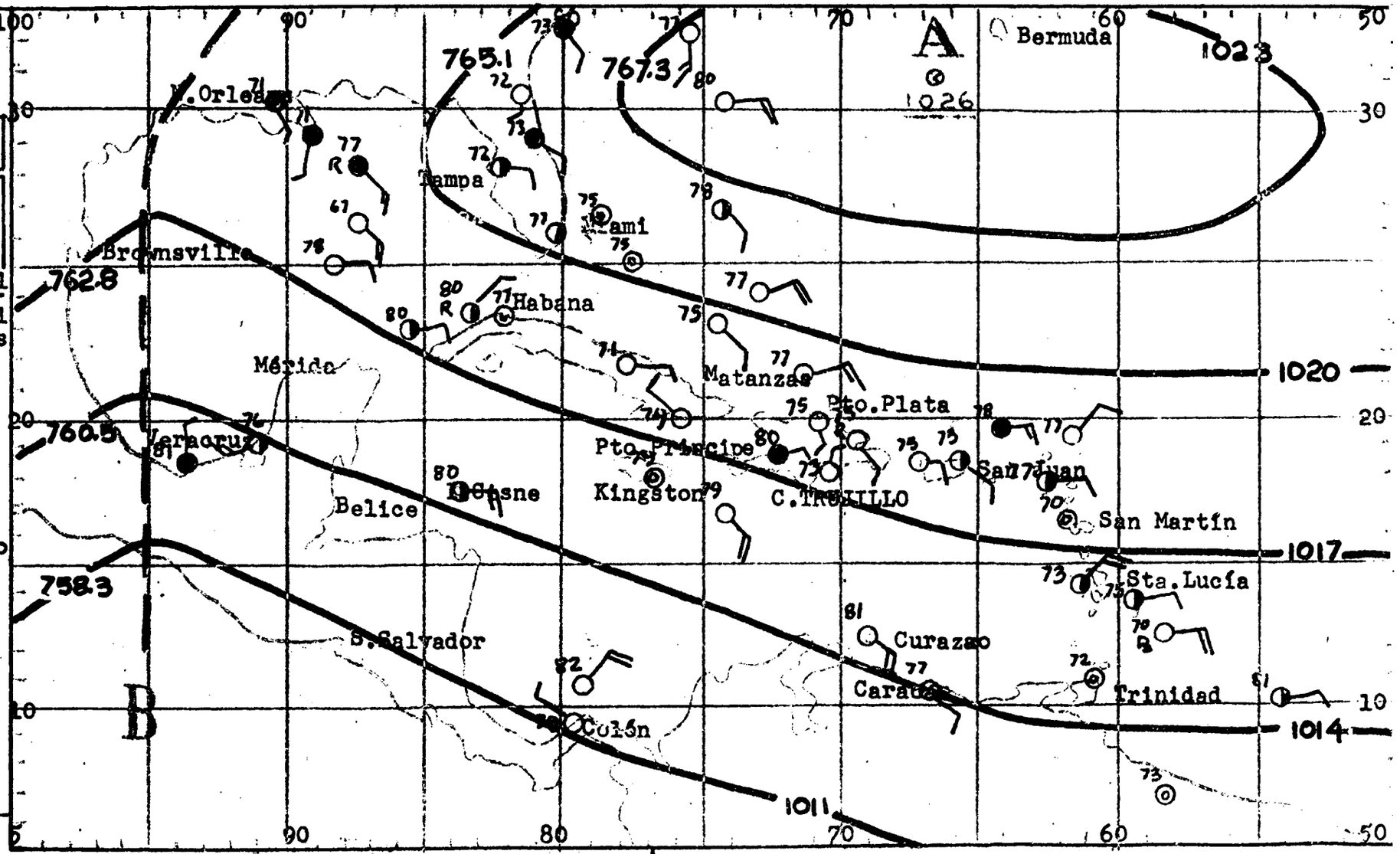

EMPO PROBABLE PARA LAS PROXIMAS
HORAS:

EGION SUR Y CIUDAD TRUJILLO (INCLUYE DE SAONA A PENINSULA BARAHONA): SUR DE LA ORDILLERA CENTRAL: Medio nublado, tornándose más nublado durante algunos aguaeros de poca duración en su mayoría durante la tarde. Vientos suaves a moderados del Este-sudeste siendo ligeros del Norte en la noche.-

EGION NOR Y NORDESTE (INCLUYE CABO ENGAÑO A MONTECRISTI): NORTE DE LA CORDILLE A CENTRAL: Parcialmente nublado siendo nublado en la tarde con algunos aguaceos en su mayoría sobre los sistemas montañosos. Vientos moderados del Este-nor este.-

CARIBE ORIENTAL: Vientos moderados a frescos del Este. Parcialmente nublado con aislados aguaceros. Mar moderada.-

Ubiera.

SECRETARIA DE ESTADD DE
COMUNICACIONES Y TRANSPORTES
ERVICIO METEOROLOGICO NACIONAL
BOLETIN DIARIO

DIA 16- SALIDA DE SOL: 05.27
PUESTA DE SOL: 18.26

MAREAS PARA EL DIA 16

	PLEAMAR Hora	BAJAMAR Hora
TRUJILLO	05.13	18.09
O. PLATA	01.50-14.25	08.21-20.06

tuación de Frentes e Isobaras al
a 14 de M A Y O de 1959 a las
00Z:-

MBOLOS CONVENCIONALES:
RENTES:
río — Estacionario
lido — Ocluído
ntertropical
ROS ELEMENTOS:
aguadas — Isobaras
Claro — Parcialmente nublado
Nublado — Lluvias
Neblina — Tronadas
Calma — Relámpagos
ientos Oeste — Vientos Este
entro de Baja Presión B
entro de Alta Presión A
entro del Huracán (vientos
áximos superiores a 120KPH)

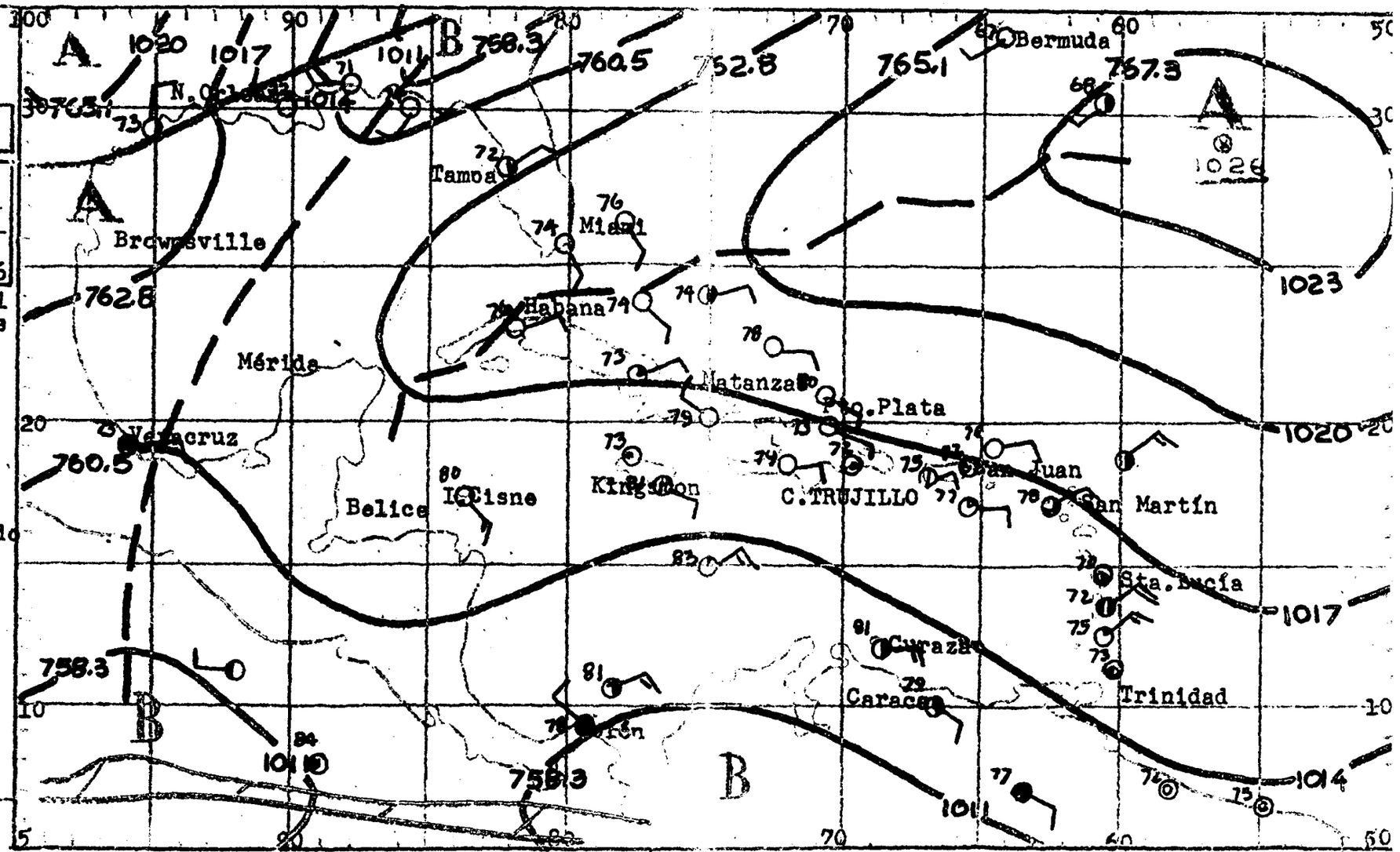

IEMPO PROBABLE PARA LAS PROXIMAS
HORAS:

GION SUR Y CIUDAD TRUJILLO (INCLUYE DE SAONA A PENINSULA BARAHONA): SUR DE LA RDILLERA CENTRAL: Nubosidad variable siendo más numerosa hacia la tarde y du-nte algunos débiles aguaceros, mayormente hacia el interior. Vientos del Este udeste suaves a moderados, cambiando al Norte en la noche.-

GION NOR Y NORDESTE (INCLUYE CABO ENGAÑO A MONTECRISTI): NORTE DE LA CORDILLE CENTRAL: Medio nublado con algunos aguaceros y tronadas aisladas sobre las - ntañas. Vientos del Este-nordeste moderados girando al Sudeste en la noche.-

CARIBE ORIENTAL: Vientos moderados a frescos del Este Aislados aguaceros.- Mar moderada.-

Ubiera.

SECRETARIA DE ESTADO DE
COMUNICACIONES Y TRANSPORTES
SERVICIO METEOROLOGICO NACIONAL
BOLETIN DIARIO

DIA 17 — SALIDA DE SOL: 05.26 — PUESTA DE SOL: 18.26

MAREAS PARA EL DIA 17

	PLEAMAR Hora	BAJAMAR Hora
TRUJILLO	05.43	19.28
TO. PLATA	02.40-15.35	09.05-21.23

tuación de Frentes e Isobaras al
a 15 de MAYO de 1959 a las
00Z:

MBOLOS CONVENCIONALES:

ENTES:

io — Estacionario
lido — Ocluído
tertropical

ROS ELEMENTOS:

guadas — Isobaras
Claro — Parcialmente nublado
Nublado — Lluvias
Neblina — Tronadas
Calma — Relámpagos
entos Oeste — Vientos Este
ntro de Baja Presión B
ntro de Alta Presión A
ntro del huracán (vientos
ximos superiores a 120KPH)

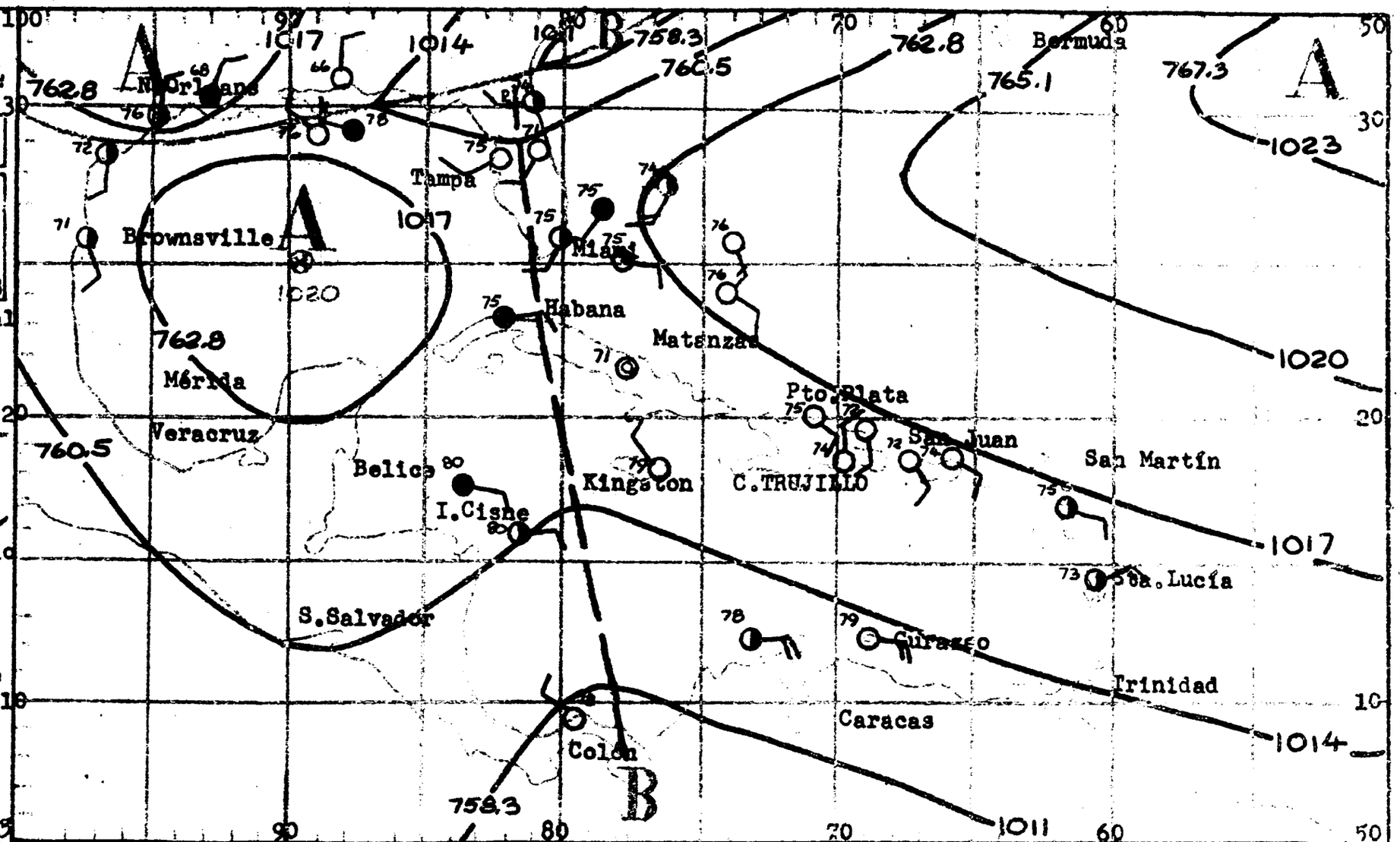

EMPO PROBABLE PARA LAS PROXIMAS
HORAS:

GION SUR Y CIUDAD TRUJILLO (INCLUYE DE SAONA A PENINSULA BARAHONA): SUR DE LA ORDILLERA CENTRAL: Nubosidad variable, tornándose nublado hacia el interior, urante algunos ligeros aguaceros. Vientos suaves a moderados del Este y Sudes e, girando al Norte en la noche.-

GION NOR Y NORDESTE (INCLUYE CABO ENGAÑO A MONTECRISTI): NORTE DE LA CORDILLE A CENTRAL: Medio nublado con algunos ligeros aguaceros, principalmente sobre s montañas. Vientos suaves a moderados del Este y Nordeste, con giros al Su- este en la noche.-

CARIBE ORIENTAL: Vientos moderados a frescos del Es te. Generalmente claro; con aislados aguaceros so- bre las Islas. Mar moderada.-

rqb.-

SECRETARIA DE ESTADO DE
COMUNICACIONES Y TRANSPORTES
SERVICIO METEOROLOGICO NACIONAL
BOLETIN DIARIO

DIA 18- SALIDA DE SOL: 05.26
PUESTA DE SOL: 18.27

MAREAS PARA EL DIA 18

	PLEAMAR Hora	BAJAMAR Hora
TRUJILLO	06.14	08.12
O. PLATA	03.29-16.38	09.49-22.34

tuación de Frentes e Isobaras al
a 16 de M A Y O de 1959 a las
00Z:-

MBOLOS CONVENCIONALES:

ENTES:
io — Estacinario
lido — Ocluído
tertropical
ROS ELEMENTOS:
guadas — Isobaras
Claro — Parcialmente nublado
Nublado — Lluvias
Neblina — Tronadas
Calma — Relámpagos
entos Oeste — Vientos Este
ntro de Baja Presión B
ntro de Alta Presión A
ntro del Huracán (vientos
ximos superiores a 120 KPH)

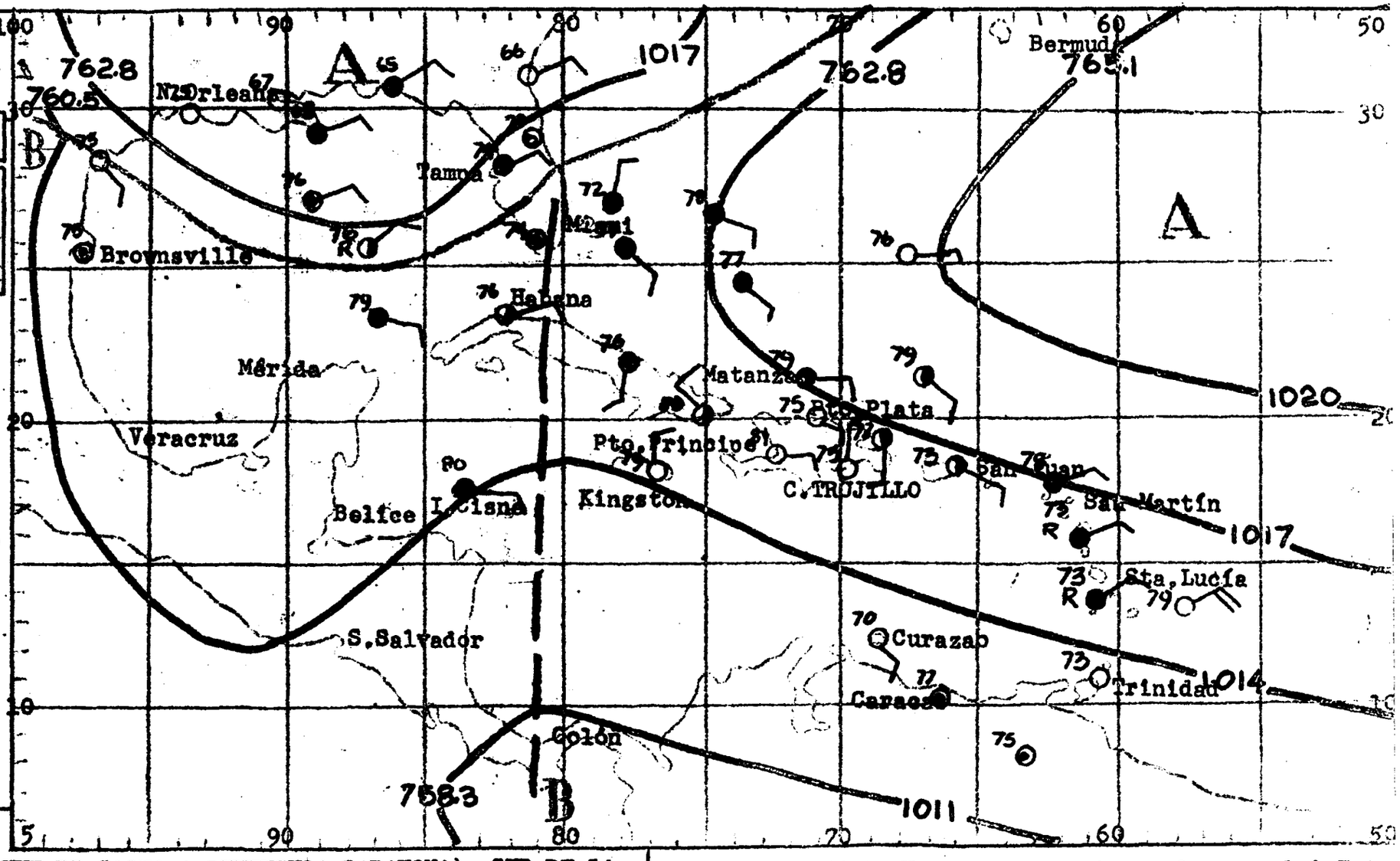

EMPO PROBABLE PARA LAS PROXIMAS
HORAS:

GION SUR Y CIUDAD TRUJILLO (INCLUYE DE SAONA A PENINSULA BARAHONA): SUR DE LA RDILLERA CENTRAL: Generalmente claro con alguna nubosidad en horas de la tar- y algunos débiles aguaceros bastante distanciados hacia el interior. Vientos aves a moderados del Sudeste en el día tornándose del Norte en la noche.-

GION NOR Y NORDESTE (INCLUYE CABO ENGAÑO A MONTECRISTI): NORTE DE LA CORDILLE CENTRAL: Mayormente soleado con aumento de la nubosidad durante aislados -- uaceros principalmente sobre las regiones montañosas. Vientos suaves a modera s del Este-nordeste durante el día cambiando al Sudeste en la noche.-

CARIBE ORIENTAL: Vientos moderados a frescos del Este Parcialmente nublado con aguaceros dispersos.- Mar moderada.-

Ubiera.

SECRETARIA DE ESTADO DE
COMUNICACIONES Y TRANSPORTES
SERVICIO METEOROLOGICO NACIONAL

BOLETIN DIARIO

DIA 19- SALIDA DE SOL: 05.26
PUESTA DE SOL: 18.27

MAREAS PARA EL DIA 19

	PLEAMAR Hora	BAJAMAR Hora
TRUJILLO	20.41	08.50
O. PLATA	04.20-17.36	10.35-23.41

ituación de Frentes e Isobaras al
a 17 de M A Y O de 1959 a las
600Z:-

MBOLOS CONVENCIONALES:

RENTES:

río ——— Estacionario ———
álido ——— Ocluído ———
ntertropical

TROS ELEMENTOS:

aguadas ——— ——— Isobaras

Claro — Parcialmente nublado
Nublado — Lluvias
Neblina — Tronadas
Calma — Relámpagos
ientos Oeste — Vientos Este

entro de Baja Presión B ⊗

entro de Alta Presión A ⊗
entro del Huracán (vientos
áximos superiores a 120 KPH)

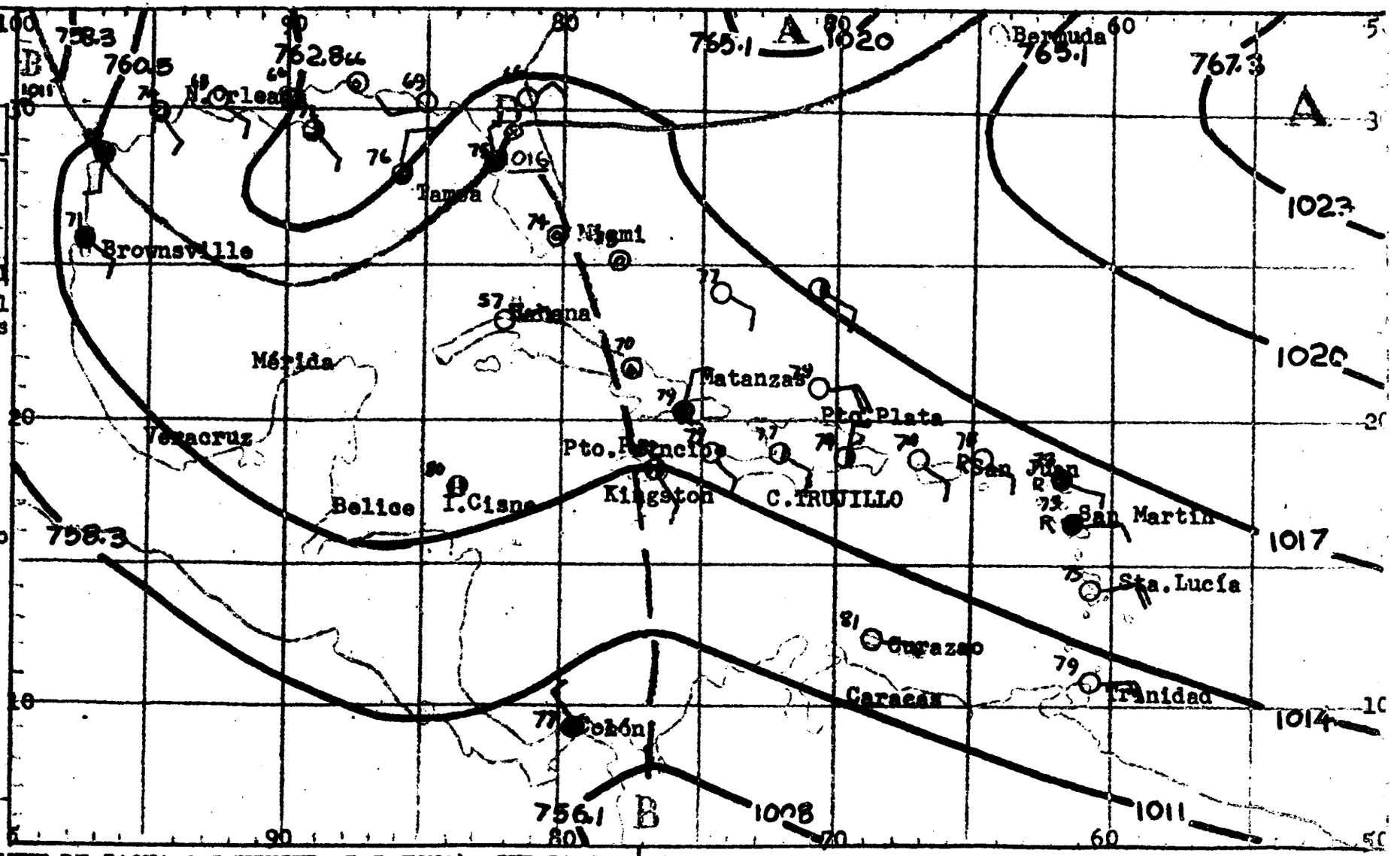

EMPO PROBABLE PARA LAS PROXIMAS
HORAS:

EGION SUR Y CIUDAD TRUJILLO (INCLUYE DE SAONA A PENINSULA BARAHONA): SUR DE LA ORDILLERA CENTRAL: Nubosidad variable con aguaceros aislados. Vientos suaves a oderados del Sudeste cambiando a ligeros del Norte en la noche.-

EGION NOR Y NORDESTE (INCLUYE CABO ENGAÑO A MONTECRISTI): NORTE DE LA CORDILLE CENTRAL: Nubosidad dispersa aumentando durante ocasionales aguaceros. Vientos uaves a moderados del Este-cambiando a ligeros del Sudeste en la noche.-

CARIBE ORIENTAL: Vientos moderados a frescos del Este. Parcialmente nublado con aguaceros dispersos.- Mar moderada.-

Ubiera.

SECRETARIA DE ESTADO DE COMUNICACIONES Y TRANSPORTES
SERVICIO METEOROLOGICO NACIONAL
BOLETIN DIARIO

DIA 20-	SALIDA DE SOL:	05.26
	PUESTA DE SOL:	18.27

MAREAS PARA EL DIA 20

	PLEAMAR Hora	BAJAMAR Hora
TRUJILLO	21.34	09.29
O. PLATA	05.10-18.30	11.21

tuación de Frentes e Isobaras al a 18 de M A Y O de 1959 a las 00Z:-

MBOLOS CONVENCIONALES:

RENTES:

rio — Estacionario
lido — Ocluído
ntertropical

ROS ELEMENTOS:

guadas — Isobaras
Claro — Parcialmente nublado
Nublado — Lluvias
Neblina — Tronadas
Calma — Relámpagos
Vientos Oeste — Vientos Este

entro de Baja Presión B
ntro de Alta Presión A
ntro del Huracán (vientos ximos superiores a 120 KPH)

EMPO PROBABLE PARA LAS PROXIMAS 4 HORAS:

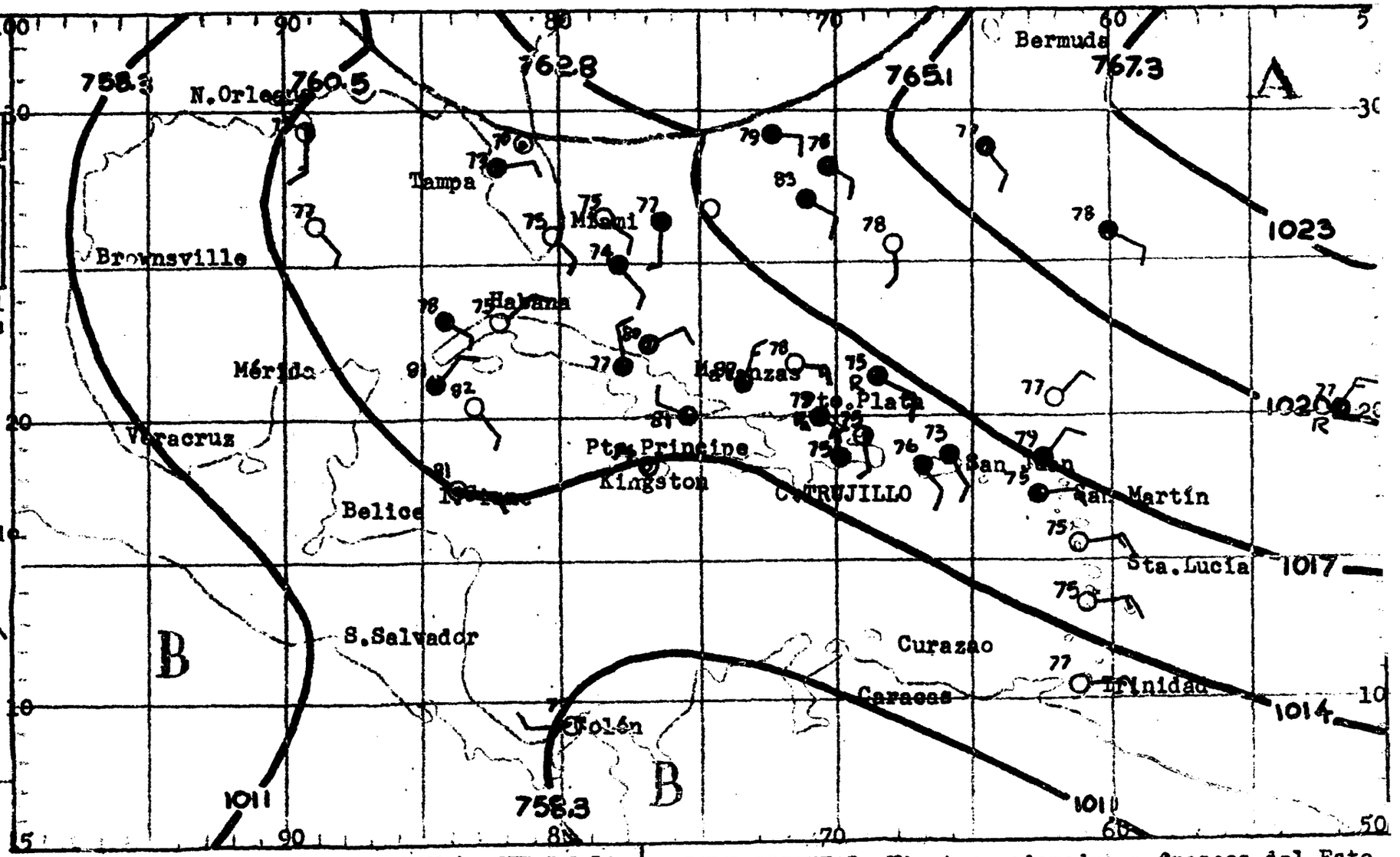

GION SUR Y CIUDAD TRUJILLO (INCLUYE DE SAONA A PENINSULA BARAHONA): SUR DE LA RDILLERA CENTRAL: En su mayoría nublado, con algunos ligeros aguaceros. Vien- s suaves a moderados del Sudeste, girando al Norte en la noche.-

GION NOR Y NORDESTE (INCLUYE CABO ENGAÑO A MONTECRISTI): NORTE DE LA CORDILLE CENTRAL: Medio nublado, tornándose más nublado, hacia el interior con algu- s ligeros aguaceros. Vientos suaves a moderados del Este, cambiando al Sudeste la noche.-

CARIBE ORIENTAL: Vientos moderados a frescos del Este. Parcialmente nublado con algunos aguaceros.- Mar moderada.-

Ubiera.

SECRETARIA DE ESTADO DE
COMUNICACIONES Y TRANSPORTES
ERVICIO METEOROLOGICO NACIONAL
BOLETIN DIARIO

DIA 21- SALIDA DE SOL: 05.25
PUESTA DE SOL: 18.28

MAREAS PARA EL DIA 21

	PLEAMAR Hora	BAJAMAR Hora
TRUJILLO	22.28	10.15
O. PLATA	06.01-19.22	00.43-12.09

tuación de Frentes e Isobaras al
a 19 de M A Y O de 1959 a las
00Z:-

MBOLOS CONVENCIONALES:
ENTES:
río — Estacionario —
álido — Ocluído —
ntertropical
ROS ELEMENTOS:
guadas — Isobaras
Claro — Parcialmente nublado
Nublado — Lluvias
Neblina — Tronadas
Calma — Relámpagos
entos Oeste — Vientos Este

ntro de Baja Presión B ⊗
ntro de Alta Presión A ⊗
ntro del Huracán (vientos
ximos superiores a 120 KPH)

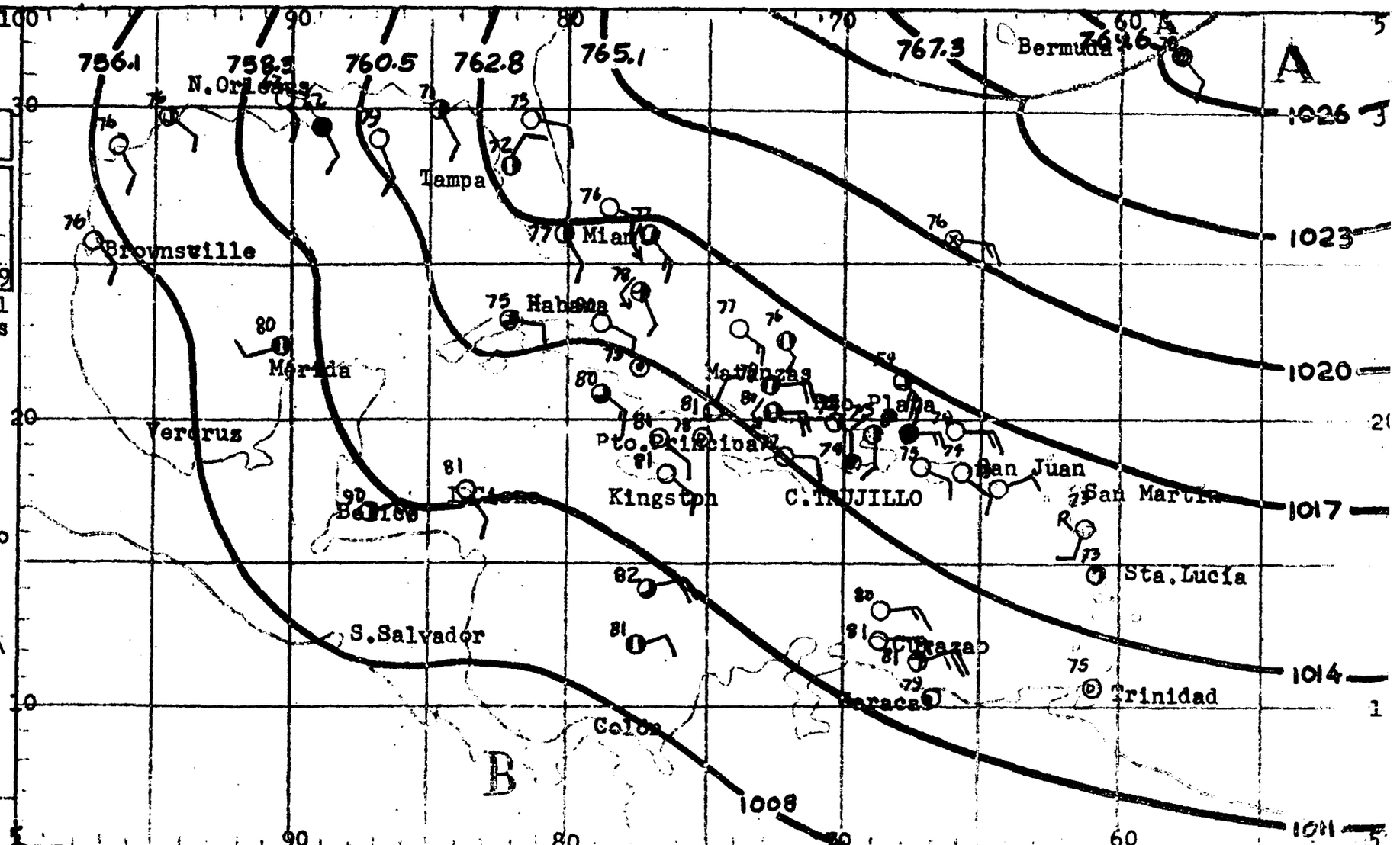

EMPO PROBABLE PARA LAS PROXIMAS
HORAS:

GION SUR Y CIUDAD TRUJILLO (INCLUYE DE SAONA A PENINSULA BARAHONA): SUR DE LA ORDILLERA CENTRAL: Medio nublado, tornándose nublado durante algunos aguaceros tronadas aisladas, principalmente en horas de la tarde. Vientos suaves a moderados del Sudeste, cambiando al Norte en la noche.-

GION NOR Y NORDESTE (INCLUYE CABO ENGAÑO A MONTECRISTI): NORTE DE LA CORDILLE CENTRAL: Medio nublado, con algunos aguaceros y tronadas, mayormente sobre s montañas. Vientos suaves a moderados del Este, girando al Sudeste en la noe.-

CARIBE ORIENTAL: Vientos moderados a frescos del Este. Mayormente nublado, con algunos aguaceros y tronadas. Mar moderada.-

Ubiera

SECRETARIA DE ESTADO DE
COMUNICACIONES Y TRANSPORTES
SERVICIO METEOROLOGICO NACIONAL

BOLETIN DIARIO

DIA 22- SALIDA DE SOL: 05.25
PUESTA DE SOL: 18.29

MAREAS PARA EL DIA 22

	PLEAMAR Hora	BAJAMAR Hora
TRUJILLO	23.21	10.58
D. PLATA	06.51-20.15	01.42-12.59

tuación de Frentes e Isobaras al
a 20 de MAYO de 1959 a las
00Z:-

MBOLOS CONVENCIONALES:

RENTES:

rio — Estacionario
lido — Ocluído
tertropical

TROS ELEMENTOS:

guadas — Isobaras
Claro — Parcialmente nublado
Nublado — Lluvias
Neblina — Tronadas
Calma — Relámpagos
ientos Oeste — Vientos Este

entro de Baja Presión B
entro de Alta Presión A
entro del Huracán (vientos
ximos superiores a 120 KPH)

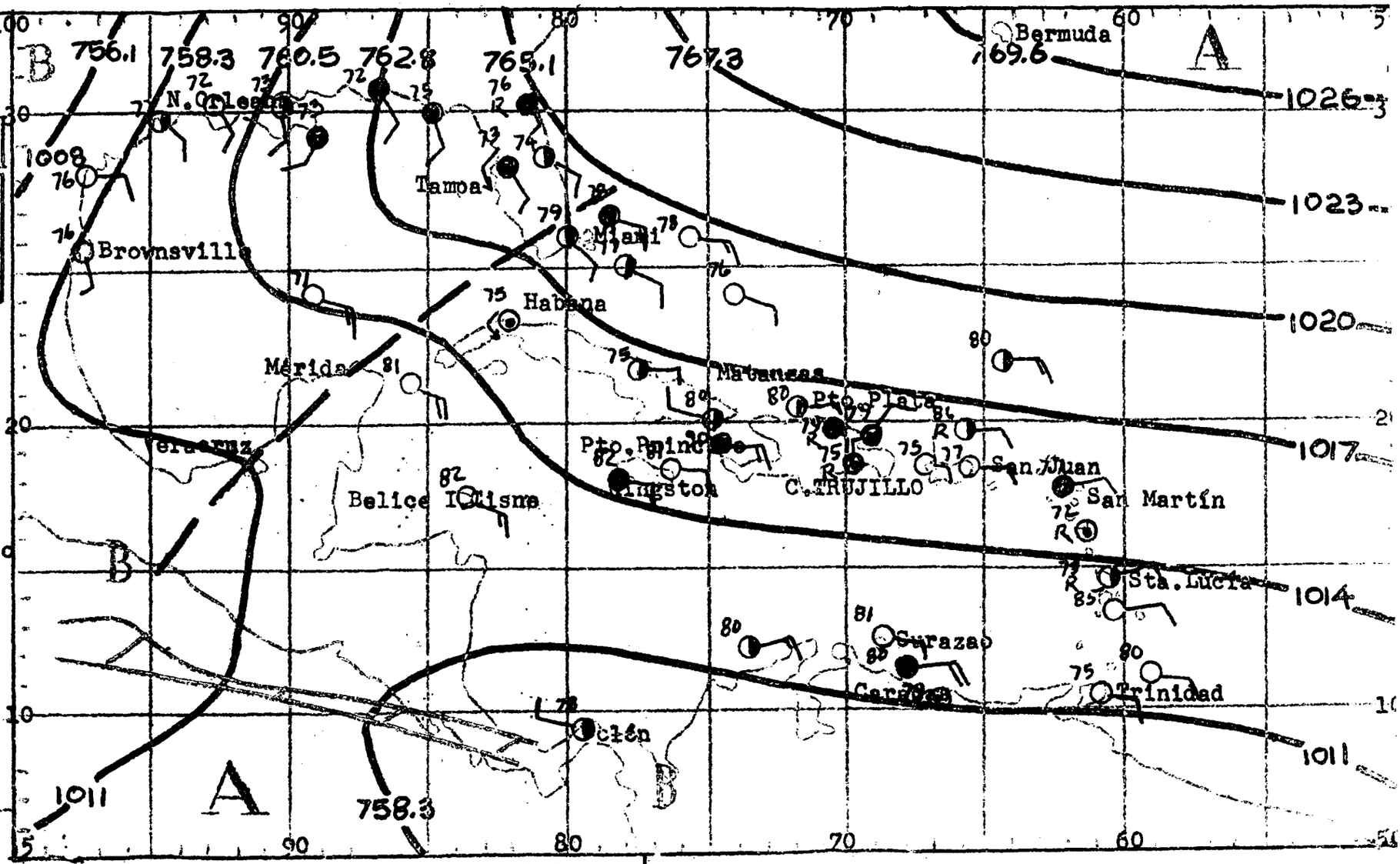

EMPO PROBABLE PARA LAS PROXIMAS
4 HORAS:

GION SUR Y CIUDAD TRUJILLO (INCLUYE DE SAONA A PENINSULA BARAHONA): SUR DE LA RDILLERA CENTRAL: Medio nublado siendo nublado en ocasiones, durante débiles uaceros. Vientos del Sudeste suaves a moderados en el día y flojos del Norte la noche.-

GION NOR Y NORDESTE (INCLUYE CABO ENGAÑO A MONTECRISTI): NORTE DE LA CORDILLE CENTRAL: Parcialmente nublado siendo más nublado hacia la porción Nordeste y rante algunos aguaceros . Vientos del Este suaves a moderados variando al Suste en la noche.-

CARIBE ORIENTAL: Vientos del Este de moderados a frescos. Parcialmente nublado con aguaceros dispersos.- Mar moderada.-

Ubtera

Dominican Republic

SECRETARIA DE ESTADO DE
COMUNICACIONES Y TRANSPORTES
SERVICIO METEOROLOGICO NACIONAL
BOLETIN DIARIO

DIA 23-	SALIDA DE SOL:	05.25
	PUESTA DE SOL:	18.29

MAREAS PARA EL DIA 23

	PLEAMAR Hora	BAJAMAR Hora
TRUJILLO	08.59	11.14
LA PLATA	07.43-21.07	02.37-13.49

Situación de Frentes e Isobaras al 21 de M A Y O de 1959 a las 00Z:-

SIMBOLOS CONVENCIONALES:

FRENTES:
Estacionario
Ocluído
Intertropical

OTROS ELEMENTOS:
Aguadas — Isobaras
Claro — Parcialmente nublado
Nublado — Lluvias
Neblina — Tronadas
Calma — Relámpagos
Vientos Oeste — Vientos Este

Centro de Baja Presión B
Centro de Alta Presión A
Centro del Huracán (vientos máximos superiores a 120 KPH)

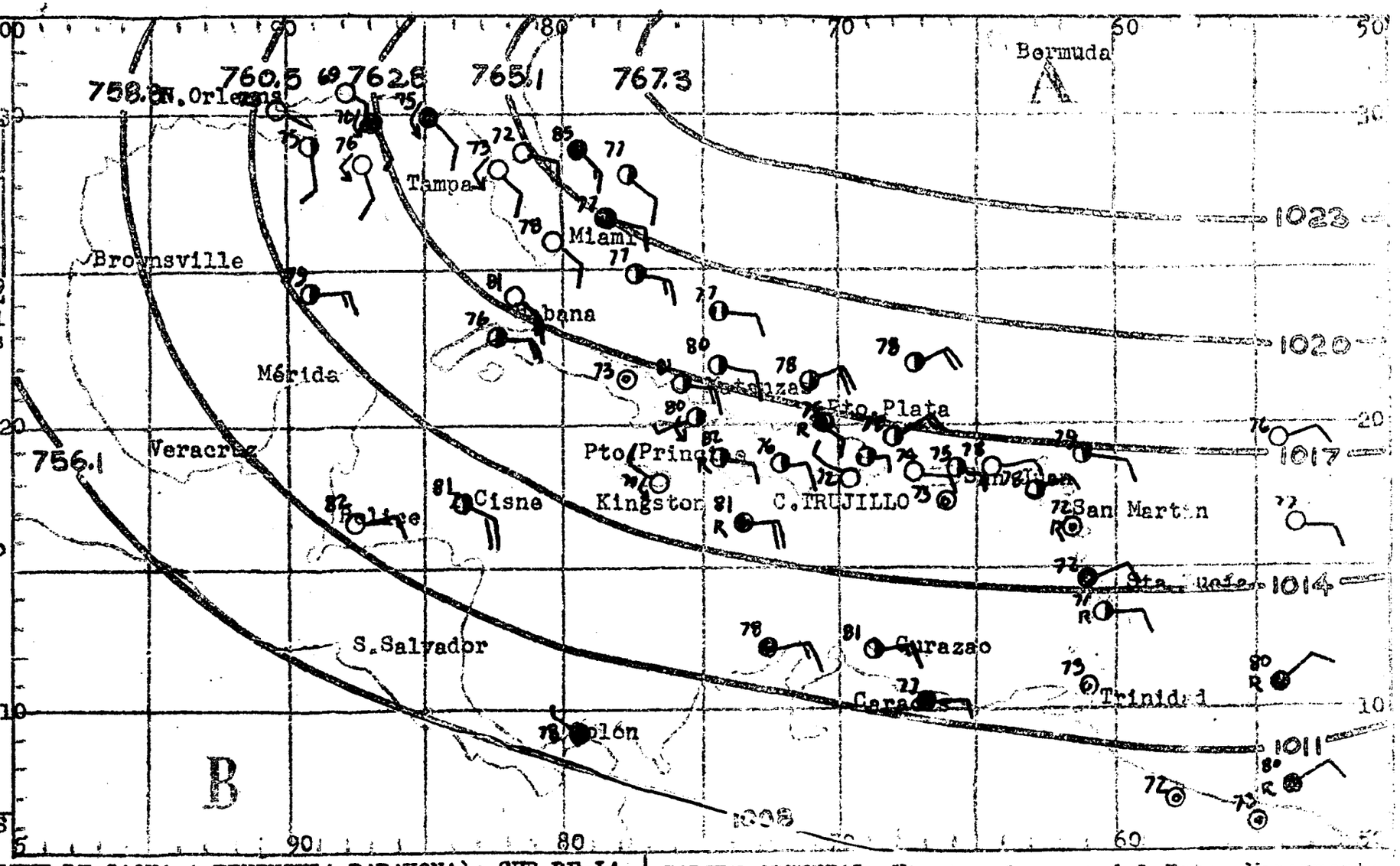

TIEMPO PROBABLE PARA LAS PROXIMAS 24 HORAS:

REGION SUR Y CIUDAD TRUJILLO (INCLUYE DE SAONA A PENINSULA BARAHONA): SUR DE LA CORDILLERA CENTRAL: Medio nublado, siendo mayormente nublado en la tarde durante algunos aguaceros y ocasionales tronadas principalmente hacia el interior.- Vientos suaves a moderados del Sudeste en el día, tornándose del Norte en la noche.-

REGION NOR Y NORDESTE (INCLUYE CABO ENGAÑO A MONTECRISTI): NORTE DE LA CORDILLERA CENTRAL: Generalmente nublado con la ocurrencia de algunos aguaceros y tronadas aisladas.-Vientos moderados del Este-nordeste con algunas ráfagas frescas, siendo del Sudeste en la noche.-

CARIBE ORIENTAL: Vientos frescos del Este. Mayormente nublado, con algunos aguaceros y tronadas.- Mar moderada.-

SECRETARIA DE ESTADO DE
COMUNICACIONES Y TRANSPORTES
ERVICIO METEOROLOGICO NACIONAL

BOLETIN DIARIO

DIA 24- SALIDA DE SOL: 05.25
PUESTA DE SOL: 18.29

MAREAS PARA EL DIA 24

	PLEAMAR Hora	BAJAMAR Hora
TRUJILLO	00.16	12.33
TO. PLATA	08.37-21.59	03.32-14.40

ituación de Frentes e Isobaras al
ía 22 de M A Y O de 1959 a las
600Z:-

IMBOLOS CONVENCIONALES:
RENTES:
río ——— Estacionario ———
álido ——— Ocluído ———
ntertropical

TROS ELEMENTOS:
aguadas — — Isobaras ~
Claro — Parcialmente nublado
Nublado — Lluvias
Neblina — Tronadas
Calma — Relámpagos
ientos Oeste — Vientos Este

ntro de Baja Presión B ⊗
ntro de Alta Presión A ⊗
ntro del Huracán (vientos
ximos superiores a 120 KPH)

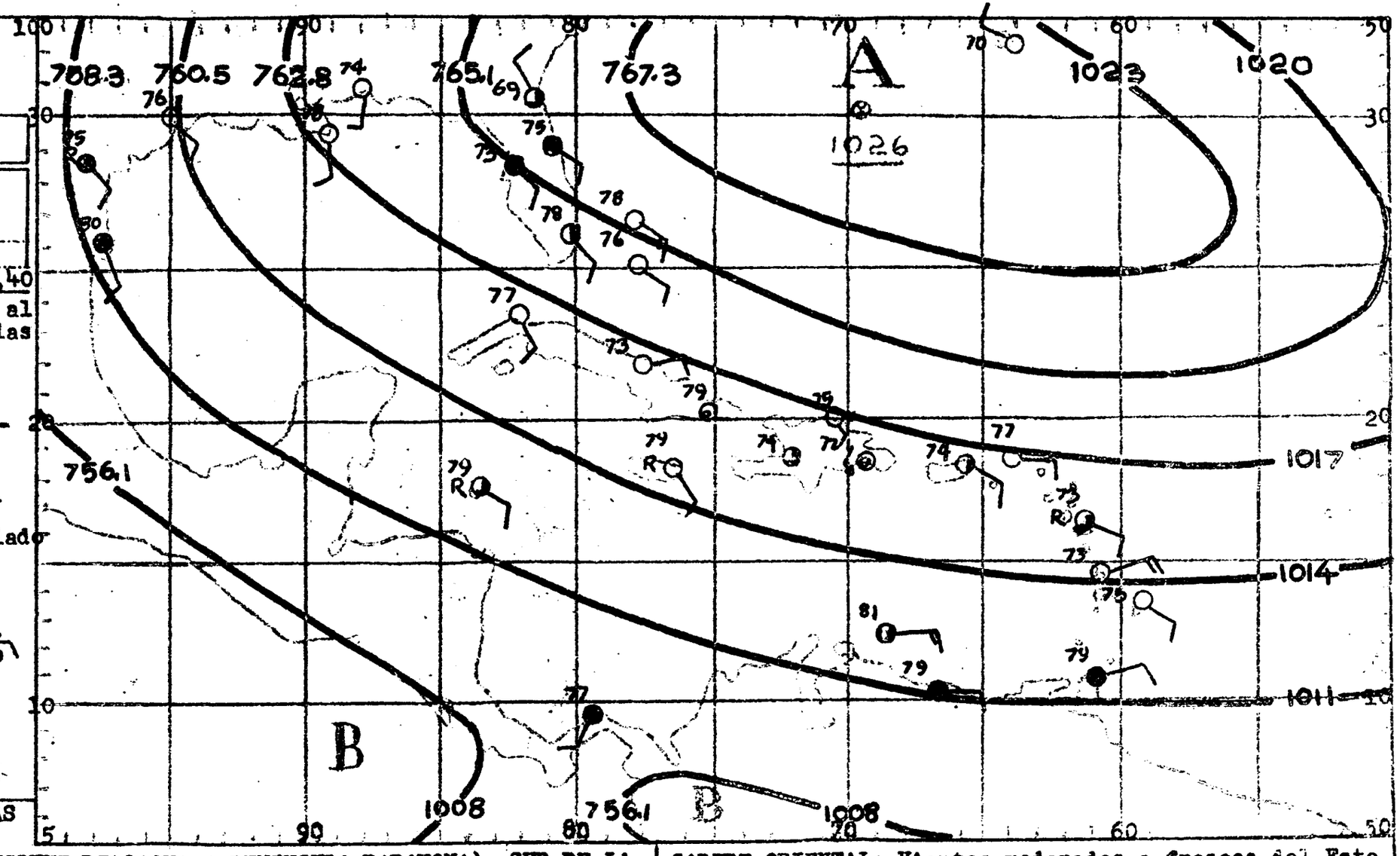

EMPO PROBABLE PARA LAS PROXIMAS
4 HORAS:

GION SUR Y CIUDAD TRUJILLO (INCLUYE DE SAONA A PENINSULA BARAHONA): SUR DE LA RDILLERA CENTRAL: Medio nublado, tornándose nublado en la tarde con algunos uaceros y tronadas. Vientos suaves a moderados del Este-sudeste, cambiando a geros del Norte en la noche.-

GION NOR Y NORDESTE (INCLUYE CABO ENGAÑO A MONTECRISTI): NORTE DE LA CORDILLE CENTRAL: Medio nublado con algunos aguaceros y tronadas, principalmente sobre interior. Vientos suaves a moderados del Este cambiando a ligeros del Sudeste la noche.-

CARIBE ORIENTAL: Vientos moderados a frescos del Este. Parcialmente nublado con aguaceros, mayormente sobre la porción Sur.- Mar moderada.-

Ubiera.

SECRETARIA DE ESTADO DE
COMUNICACIONES Y TRANSPORTES
SERVICIO METEOROLOGICO NACIONAL

BOLETIN DIARIO

DIA 25 — SALIDA DE SOL: 05.25 — PUESTA DE SOL: 18.29

MAREAS PARA EL DIA 25

	PLEAMAR Hora	BAJAMAR Hora
TRUJILLO	01-10	13.22
O. PLATA	0936-22.51	0248-15.34

tuación de Frentes e Isobaras al
a 23 de MAYO de 1959 a las
00Z:

MBOLOS CONVENCIONALES:

RENTES:

rio — Estacionario
lido — Ocluído
ntertropical

TROS ELEMENTOS:

guadas — Isobaras

Claro — Parcialmente nublado
Nublado — Lluvias
Neblina — Tronadas
Calma — Relámpagos

entos Oeste — Vientos Este

ntro de Baja Presión B ⊗

ntro de Alta Presión A ⊗

ntro del Huracán (vientos
ximos superiores a 120KPH)

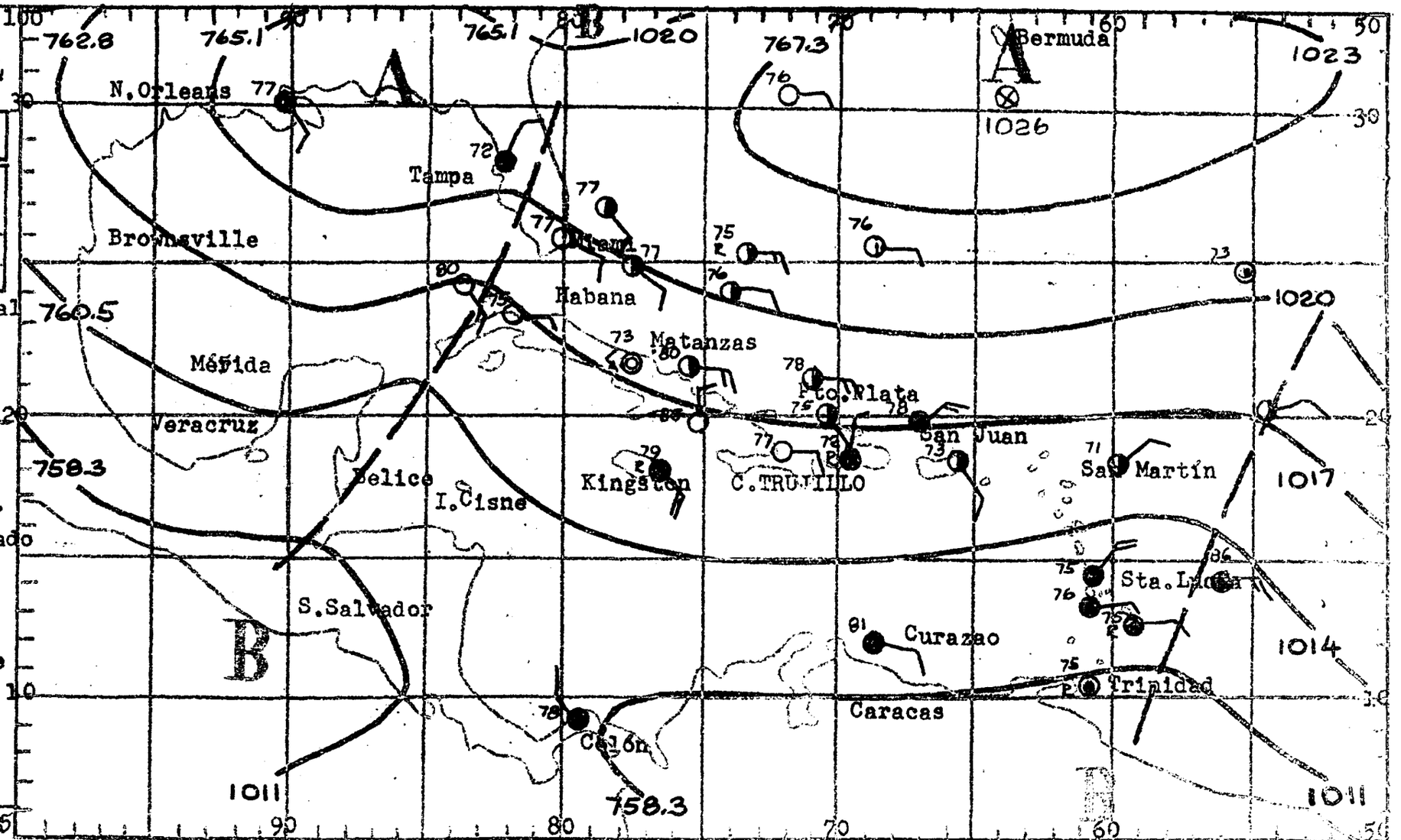

EMPO PROBABLE PARA LAS PROXIMAS
HORAS:

GION SUR Y CIUDAD TRUJILLO (INCLUYE DE SAONA A PENINSULA BARAHONA): SUR DE LA RDILLERA CENTRAL: Nubosidad considerable con aguaceros y aisladas tronadas. entos moderados del Este y Sudeste; con algunas ráfagas y cambios al Norte.-

GION NOR Y NORDESTE (INCLUYE CABO ENGAÑO A MONTECRISTI): NORTE DE LA CORDILLE CENTRAL: Parcialmente nublado con muy ligeros y distanciados aguaceros prin palmente en el interior. Vientos moderados a frescos del Este, con cambios Sudeste en la noche.-

CARIBE ORIENTAL: Mayormente nublado, con aguaceros y tronadas aisladas. Vientos moderados a frescos del Este. Mar moderada.-

rqb.-

SECRETARIA DE ESTADO DE
COMUNICACIONES Y TRANSPORTES
SERVICIO METEOROLOGICO NACIONAL
BOLETIN DIARIO

DIA 26 SALIDA DE SOL: 05.24
PUESTA DE SOL: 18.30

MAREAS PARA EL DIA 26

	PLEAMAR Hora	BAJAMAR Hora
.TRUJILLO	02.05	14.15
TO. PLATA	10.40-23.43	05.22-16.31

tuación de Frentes e Isobaras al
a 24 de MAYO de 1959 a las
00Z:

MBOLOS CONVENCIONALES:

RENTES:

río — Estacionario
álido — Ocluído
ntertropical

TROS ELEMENTOS:

aguadas — Isobaras
Claro — Parcialmente nublado
Nublado — Lluvias
Neblina — Tronadas
Calma — Relámpagos
entos Oeste — Vientos Este
ntro de Baja Presión B
ntro de Alta Presión A
ntro del Huracán (vientos
ximos superiores a 120KPH)

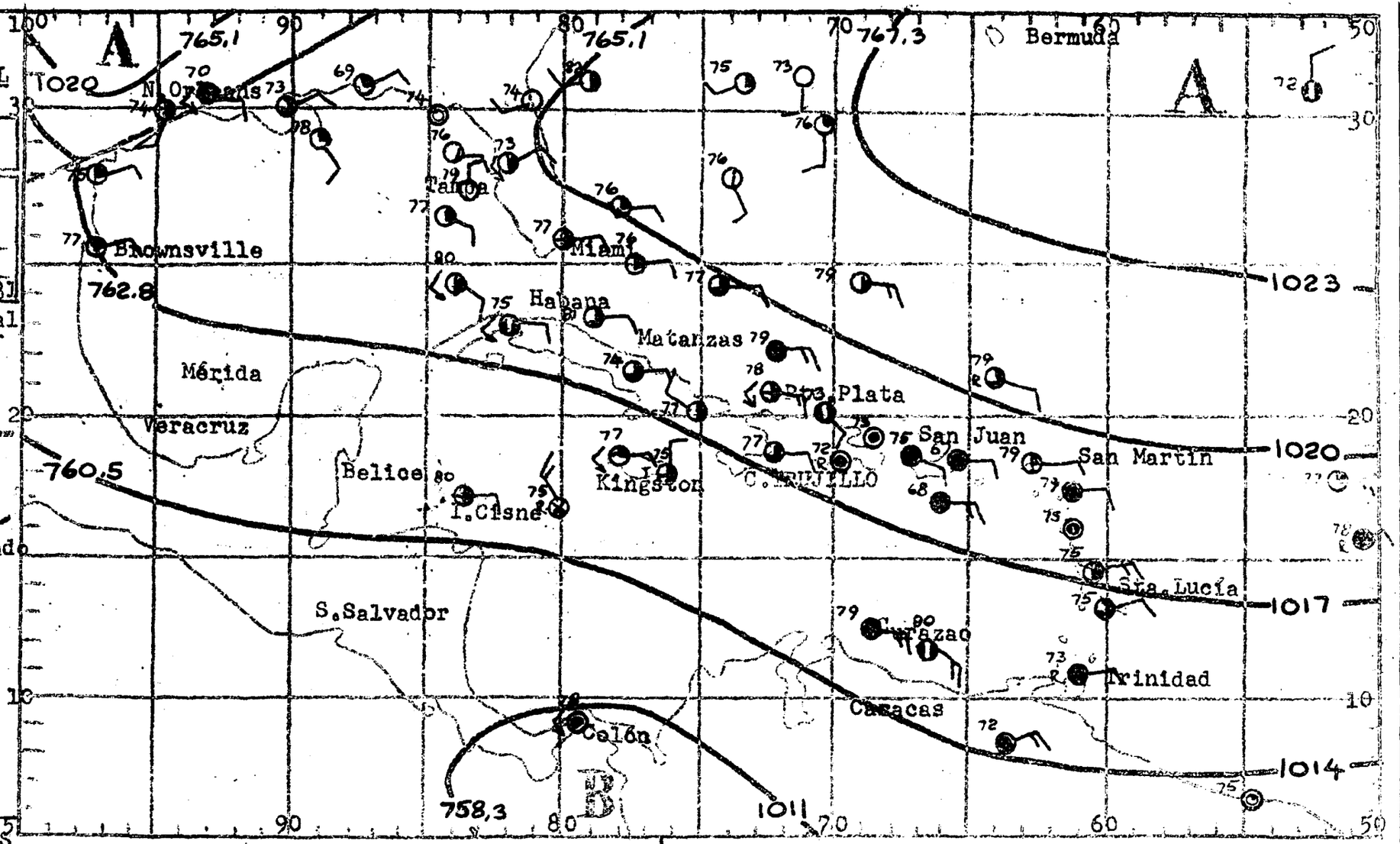

EMPO PROBABLE PARA LAS PROXIMAS
HORAS:

EGION SUR Y CIUDAD TRUJILLO (INCLUYE DE SAONA A PENINSULA BARAHONA): SUR DE LA ORDILLERA CENTRAL: Nublado con aguaceros y tronadas aisladas. Vientos suaves moderados del Sudeste cambiando a ligeros del Norte en la noche.-

EGION NOR Y NORDESTE (INCLUYE CABO ENGAÑO A MONTECRISTI): NORTE DE LA CORDILLERA CENTRAL: Medio nublado con aguaceros y tronadas dispersas. Vientos suaves a moderados del Este, con giros al Sudeste en la noche.-

CARIBE ORIENTAL: Vientos moderados a ocasionalmente frescos del Este. Mayormente nublado con aguaceros y tronadas dispersas. Mar moderada.-

rqb.-

SECRETARIA DE ESTADO DE
COMUNICACIONES Y TRANSPORTES
SERVICIO METEOROLOGICO NACIONAL

BOLETIN DIARIO

DIA 27-	SALIDA DE SOL:	05.24
	PUESTA DE SOL:	18.30

MAREAS PARA EL DIA 27

	PLEAMAR Hora	BAJAMAR Hora
.TRUJILLO	02.58	15.16
TO. PLATA	11.47	06.17-17.33

ituación de Frentes e Isobaras al
ía 25 de M A Y O de 1959 a las
600Z:-

IMBOLOS CONVENCIONALES:

SENTES:

río — Estacionario
álido — Ocluído
ntertropical

TROS ELEMENTOS:

aguadas — Isobaras

Claro — Parcialmente nublado
Nublado — Lluvias
Neblina — Tronadas
Calma — Relámpagos
ientos Oeste — Vientos Este

entro de Baja Presión B ⊗

entro de Alta Presión A ⊗

entro del Huracán (vientos
áximos superiores a 120 KPH)

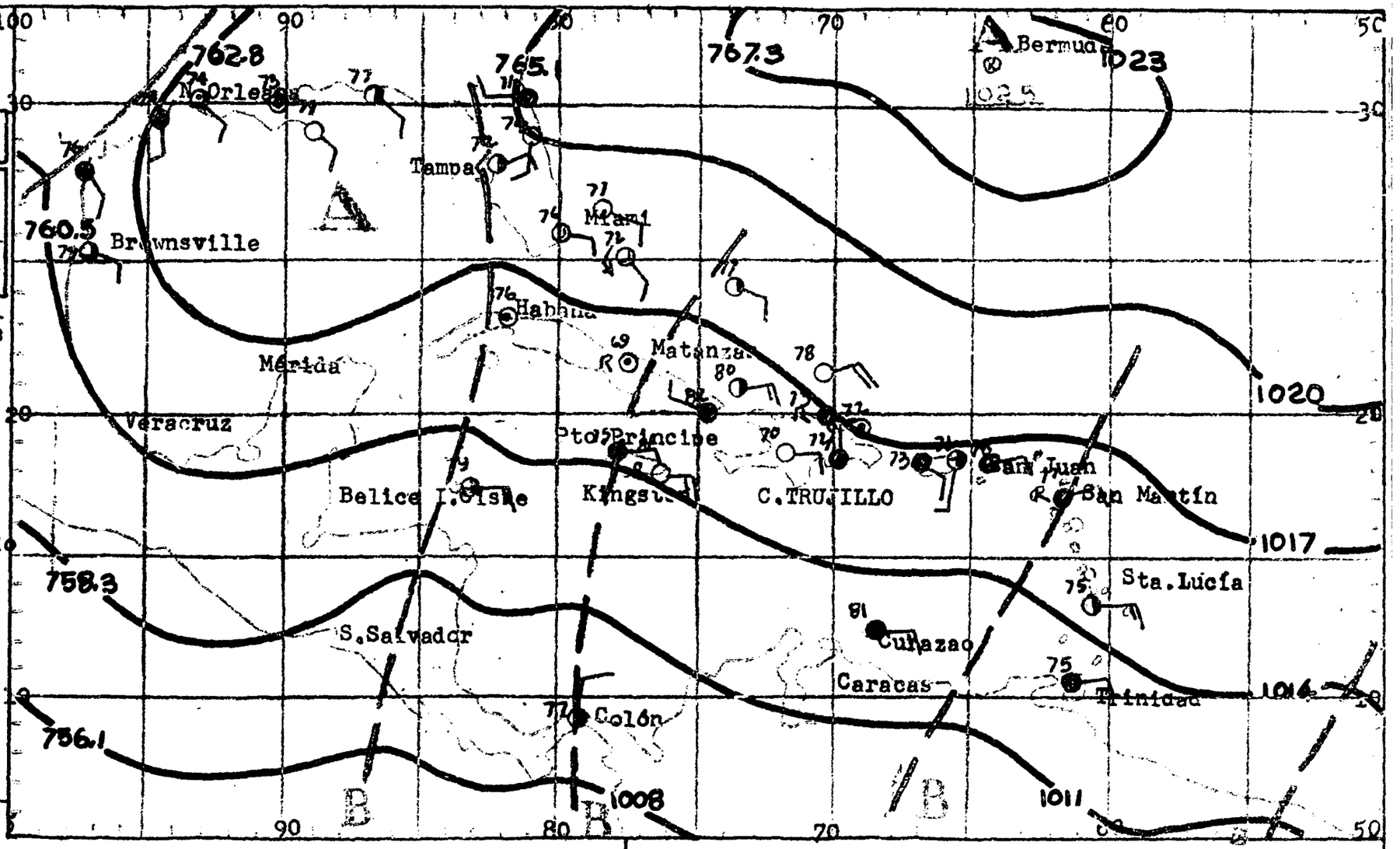

EMPO PROBABLE PARA LAS PROXIMAS
24 HORAS:

EGION SUR Y CIUDAD TRUJILLO (INCLUYE DE SAONA A PENINSULA BARAHONA): SUR DE LA ORDILLERA CENTRAL: Nubosidad abuandante con aguaceros y tronadas aisladas. - ientos suaves a moderados del Sudeste con algunas ráfagas girando al Norte en noche.-

EGION NOR Y NORDESTE (INCLUYE CABO ENGAÑO A MONTECRISTI): NORTE DE LA CORDILLE CENTRAL: Generalmente nublado con aguaceros y tronadas aisladas. Vientos sua s a moderados del Este-nordeste con algunas ráfagas durante los aguaceros, - endo del Sudeste en la noche.-

CARIBE ORIENTAL: Vientos moderados a frescos del Este. Generalmente nublado con aguaceros y tronadas aisladas Mar moderada.-

Ubiera.

SECRETARIA DE ESTADO DE
COMUNICACIONES Y TRANSPORTES
SERVICIO METEOROLOGICO NACIONAL
BOLETIN DIARIO

DIA 28- SALIDA DE SOL: 05.24
PUESTA DE SOL: 18.31

MAREAS PARA EL DIA 28

	PLEAMAR Hora	BAJAMAR Hora
.TRUJILLO	03.48	16.27
TO. PLATA	00.36-13.01	07.10-18.39

ituación de Frentes e Isobaras al
ía 26 de M A Y O de 1959 a las
600Z:-

IMBOLOS CONVENCIONALES:

RENTES:

río ——— Estacionario ———
álido ——— Ocluído ———
ntertronical

TROS ELEMENTOS:

aguadas ——— Isobaras
○ Claro ◑ Parcialmente nublado
Nublado Ⓡ Lluvias
Neblina Ⓣ Tronadas
Calma < Relámpagos
ientos Oeste Vientos Este

entro de Baja Presión B ⊗

entro de Alta Presión A ⊗
entro del Huracán (vientos
éximos superiores a 120 KPH)

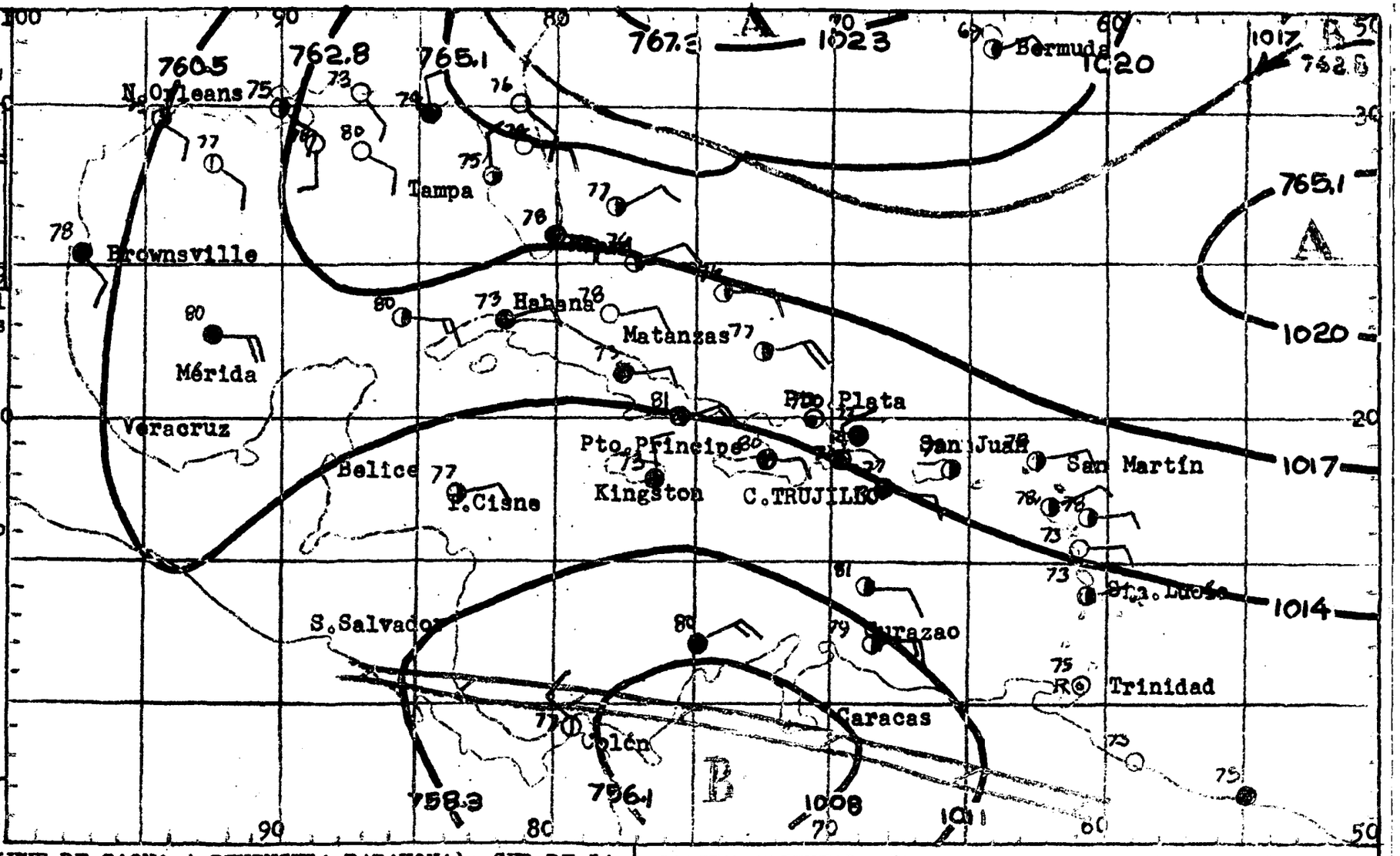

IEMPO PROBABLE PARA LAS PROXIMAS
+ HORAS:

EGION SUR Y CIUDAD TRUJILLO (INCLUYE DE SAONA A PENINSULA BARAHONA): SUR DE LA ORDILLERA CENTRAL: Generalmente nublado con la ocurrencia de aguaceros y trona as aisladas. Vientos suaves a moderados del Este-sudeste con algunas ráfagas - urante los aguaceros y giros al Norte en la noche.-

EGION NOR Y NORDESTE (INCLUYE CABO ENGAÑO A MONTECRISTI): NORTE DE LA CORDILLE A CENTRAL: Mayormente nublado con aguaceros y algunas tronadas, principalmente obre las regiones montañosas. Vientos suaves a moderados del Este-nordeste du- ante el día siendo del Sudeste en la noche.-

CARIBE ORIENTAL: Vientos frescos del Este en la porción Sur y moderados a frescos del Este en la porción Norte. Mayormente nublado con aguaceros dispersos y - algunas tronadas.- Mar moderada.-

Ubiera.

SECRETARIA DE ESTADO DE
COMUNICACIONES Y TRANSPORTES
SERVICIO METEOROLOGICO NACIONAL
BOLETIN DIARIO

DIA 29 — SALIDA DE SOL: 05.24 — PUESTA DE SOL: 18.31

MAREAS PARA EL DIA 29

	PLEAMAR Hora	BAJAMAR Hora
TRUJILLO	04.31	18.09
PLATA	01.28-14.16	08.02-19.52

Situación de Frentes e Isobaras al 27 de MAYO de 1959 a las 00Z:-

SIMBOLOS CONVENCIONALES:

FRENTES:

Frente Estacionario
Frente Ocluído
Intertropical

OTROS ELEMENTOS:

Aguadas — Isobaras
Claro — Parcialmente nublado
Nublado — Lluvias
Neblina — Tronadas
Calma — Relámpagos
Vientos Oeste — Vientos Este

Centro de Baja Presión B
Centro de Alta Presión A
Centro del Huracán (vientos máximos superiores a 120 KPH)

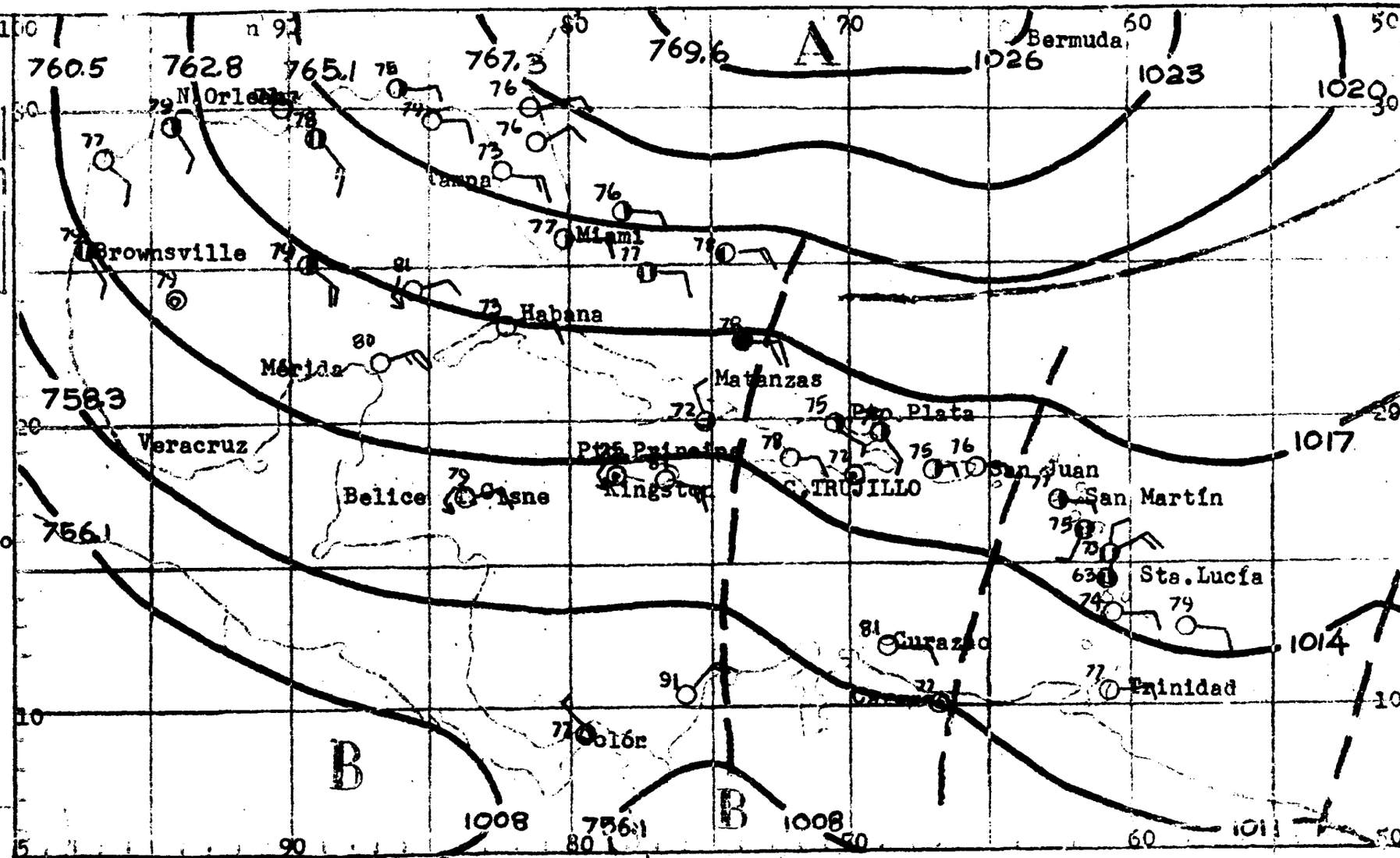

REGION SUR Y CIUDAD TRUJILLO (INCLUYE DE SAONA A PENINSULA BARAHONA): SUR DE LA CORDILLERA CENTRAL: Vientos suaves a moderados del Sudeste, cambiando a ligeros del Norte en la noche.-Parcialmente nublado con aguaceros y tronadas aisladas.

REGION NOR Y NORDESTE (INCLUYE CABO ENGAÑO A MONTECRISTI): NORTE DE LA CORDILLERA CENTRAL: Medio nublado con aguaceros y tronadas dispersas. Vientos suaves a moderados del Este cambiando a ligeros del Sudeste en la noche.-

CARIBE ORIENTAL: Vientos moderados a frescos del Este. Parcialmente nublado con aguaceros y tronadas dispersas.- Mar moderada.-

Ubiera.

SECRETARIA DE ESTADO DE
COMUNICACIONES Y TRANSPORTES
ERVICIO METEOROLOGICO NACIONAL

BOLETIN DIARIO

DIA 30- SALIDA DE SOL: 05.24
PUESTA DE SOL: 18.31

MAREAS PARA EL DIA 30

	PLEAMAR Hora	BAJAMAR Hora
TRUJILLO	05.06	07.58
TO. PLATA	02.20-15.26	08.51-21.05

ituación de Frentes e Isobaras al
a 28 de M A Y O de 1959 a las
00Z:-

MBOLOS CONVENCIONALES:

RENTES:
rto — Estacionario
lido — Ocluído
ntertropical

TROS ELEMENTOS:
guadas — Isobaras
Claro — Parcialmente nublado
Nublado — Lluvias
Neblina — Tronadas
Calma — Relámpagos
entos Oeste — Vientos Este
tro de Baja Presión B
tro de Alta Presión A
tro del Huracán (vientos
imos superiores a 120 KPH)

EMPO PROBABLE PARA LAS PROXIMAS
HORAS:

GION SUR Y CIUDAD TRUJILLO (INCLUYE DE SAONA A PENINSULA BARAHONA): SUR DE LA RDILLERA CENTRAL: Medio nublado con aguaceros y tronadas ligeras en la tarde. tos suaves a moderados del Sudeste en el día y del Norte en la noche.-

GION NOR Y NORDESTE (INCLUYE CABO ENGAÑO A MONTECRISTI): NORTE DE LA CORDILLE CENTRAL: Nubosidad dispersa, tornándose nublado en ocasiones con ligeros agua ros y tronadas ocasionales en la tarde y principalmente en el interior. Vien- moderados a frescos del Este-nordeste con ocasionales ráfagas.-

CARIBE ORIENTAL: Vientos moderados a frescos del Este Parcialmente nublado con algunos aguaceros y tronadas aisladas.- Mar moderada.-

Ubiera.

SECRETARIA DE ESTADO DE
COMUNICACIONES Y TRANSPORTES
SERVICIO METEOROLOGICO NACIONAL
BOLETIN DIARIO

DIA 31- SALIDA DE SOL: 05.24
PUESTA DE SOL: 18.31

MAREAS PARA EL DIA 31

	PLEAMAR Hora	BAJAMAR Hora
TRUJILLO	05.36	08.25
STO. PLATA	03.10-16.29	09.36-22.16

Situación de Frentes e Isobaras al ...a 29 de MAYO de 1959 a las ...00Z:-

SIMBOLOS CONVENCIONALES:

FRENTES:

...rio — Estacionario
...lido — Ocluído
...tertropical

OTROS ELEMENTOS:

...guadas — Isobaras
Claro — Parcialmente nublado
Nublado — Lluvias
Neblina — Tronadas
Calma — Relámpagos
...entos Oeste — Vientos Este
...ntro de Baja Presión B
...ntro de Alta Presión A
...ntro del Huracán (vientos ...ximos superiores a 120 KPH)

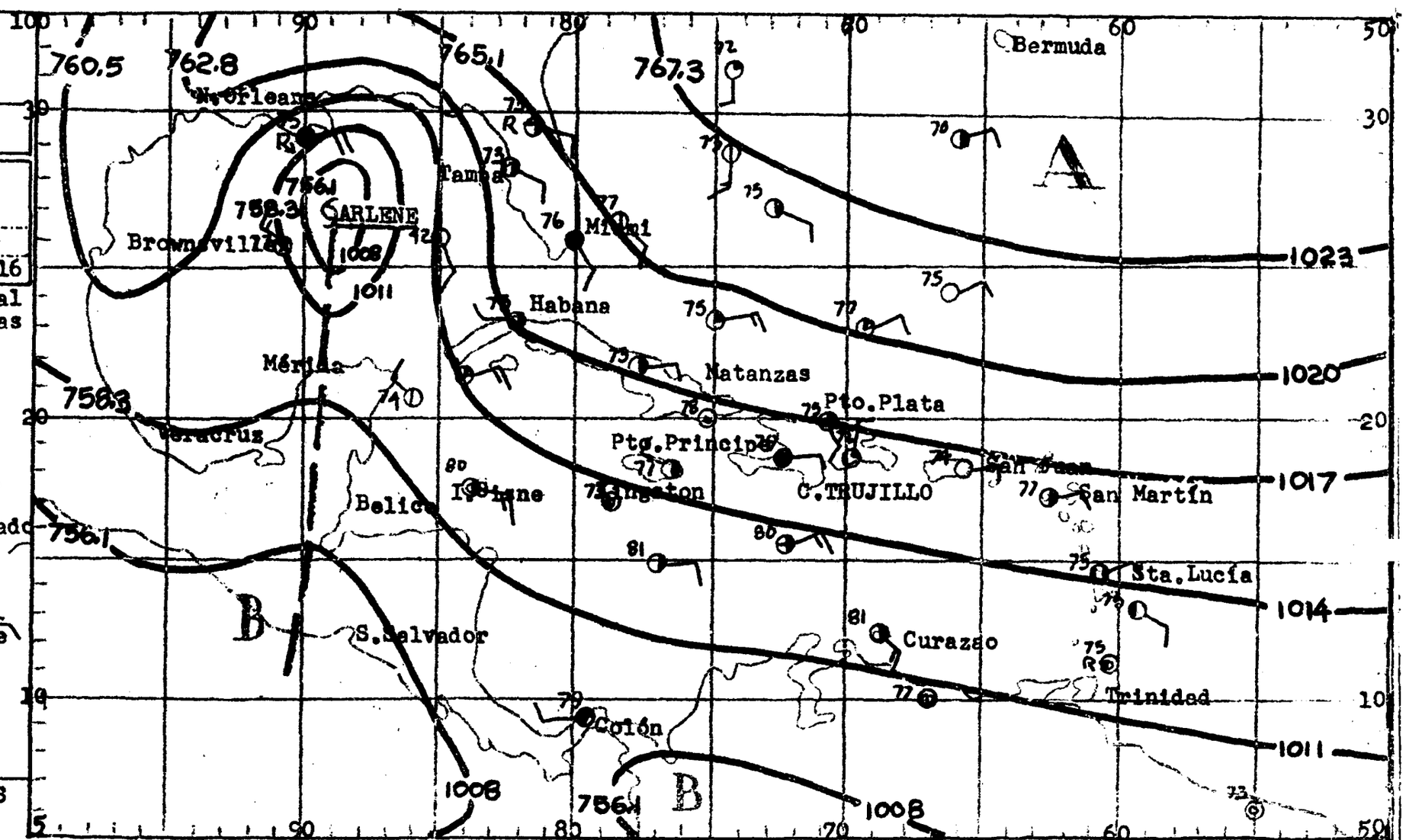

...EMPO PROBABLE PARA LAS PROXIMAS ...+ HORAS:

...GION SUR Y CIUDAD TRUJILLO (INCLUYE DE SAONA A PENINSULA BARAHONA): SUR DE LA ...RDILLERA CENTRAL: Medio nublado, siendo nublado en ocasiones y durante algunos ...uaceros y tronadas aisladas. Vientos suaves a moderados del Sudeste, tornando- ... del Norte y flojos en la noche.-

...GION NOR Y NORDESTE (INCLUYE CABO ENGAÑO A MONTECRISTI): NORTE DE LA CORDILLE... CENTRAL: Generalmente claro en horas de la mañana y nublado hacia y después ...l medio día y durante algunos aguaceros. Vientos moderados del Este-nordeste ...n ligeras ráfagas durante los aguaceros.-

CARIBE ORIENTAL: Vientos moderados a frescos del Este Cielo parcialmente nublado con algunos aguaceros.- Mar moderada.-

Ubiera.

SECRETARIA DE ESTADO DE
COMUNICACIONES Y TRANSPORTES
SERVICIO METEOROLOGICO NACIONAL
BOLETIN DIARIO

DIA 1o. SALIDA DE SOL: 05.24
PUESTA DE SOL: 18.32

MAREAS PARA EL DIA 1 (Jun.)

	PLEAMAR Hora	BAJAMAR Hora
TRUJILLO	20.27	08.49
STO. PLATA	03.56-10.18	17.22-23.20

Situación de Frentes e Isobaras al día 30 de M A Y O de 1959 a las 1800Z:-

SIMBOLOS CONVENCIONALES:

FRENTES:
Frío — Estacionario
Cálido — Ocluído
Intertropical

OTROS ELEMENTOS:
Aguadas — Isobaras
Claro — Parcialmente nublado
Nublado — Lluvias
Neblina — Tronadas
Calma — Relámpagos
Vientos Oeste — Vientos Este
Centro de Baja Presión B
Centro de Alta Presión A
Centro del Huracán (vientos máximos superiores a 120 KPH)

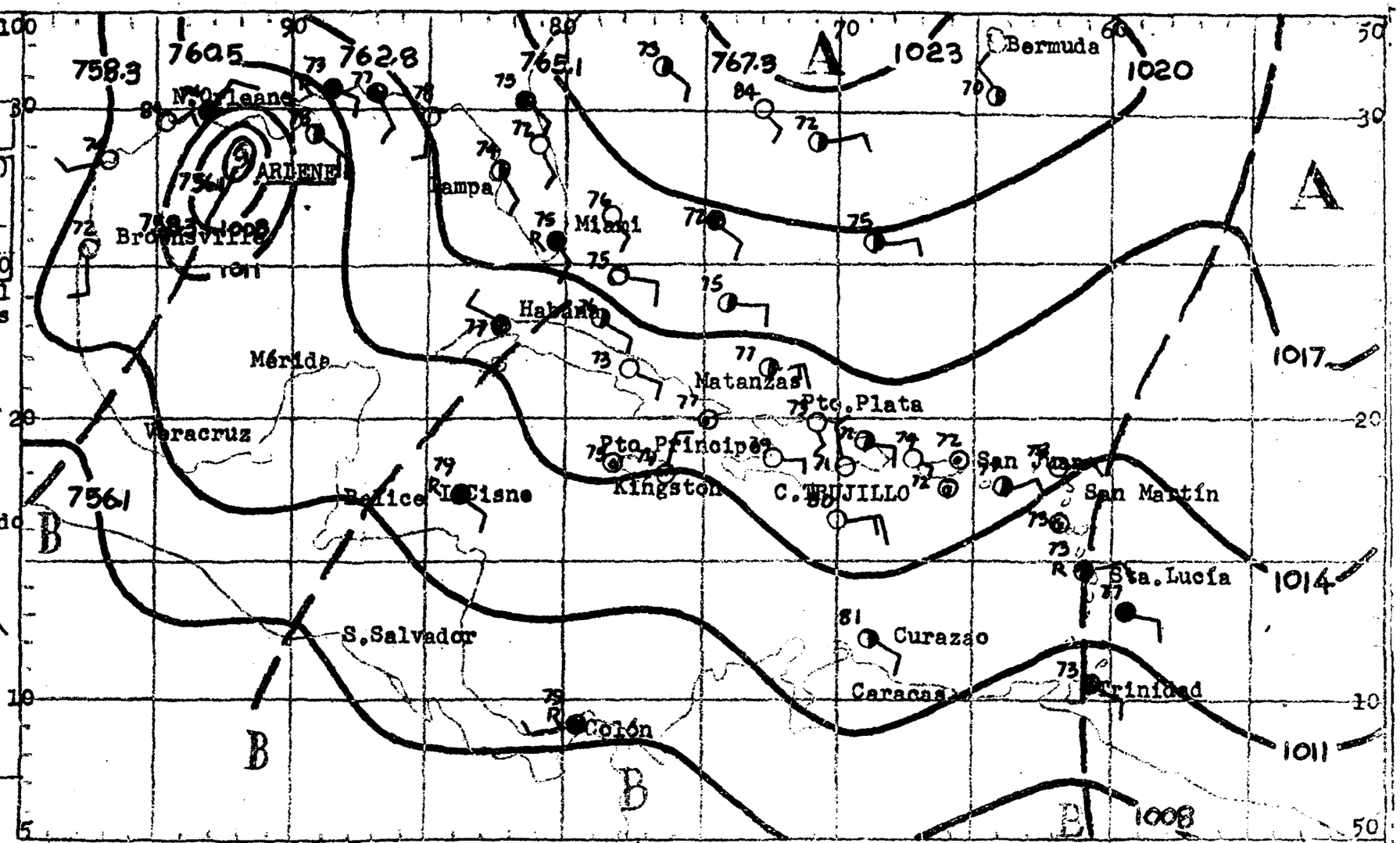

TIEMPO PROBABLE PARA LAS PROXIMAS 24 HORAS:

REGION SUR Y CIUDAD TRUJILLO (INCLUYE DE SAONA A PENINSULA BARAHONA): SUR DE LA CORDILLERA CENTRAL: Nubosidad variable con algunos débiles aguaceros. Vientos del Sudeste de suaves a moderados en el día y del Norte en la noche.-

REGION NOR Y NORDESTE (INCLUYE CABO ENGAÑO A MONTECRISTI): NORTE DE LA CORDILLERA CENTRAL: Parcialmente nublado siendo nublado hacia la región Nordeste con algunos aguaceros y tronadas distantes. Vientos del Este-nordeste de moderados a frescos.-

CARIBE ORIENTAL: Vientos del Este-nordeste de moderados a ocasionalmente frescos. Nubosidad escasa con aislados aguaceros.- Mar moderada.-

AVISO: Las pequeñas embarcaciones deben tomar precauciones al aventurarse mar afuera.-

Ubiera.

SECRETARIA DE ESTADO DE
COMUNICACIONES Y TRANSPORTES
SERVICIO METEOROLOGICO NACIONAL
BOELTIN DIARIO

DIA 2 -	SALIDA DE SOL:	05.24
	PUESTA DE SOL:	18.32

MAREAS PARA EL DIA 2 (Jun)

	PLEAMAR Hora	BAJAMAR Hora
TRUJILLO	21.06	09.10
TO. PLATA	04.40-18.09	10.56

ituación de Frentes e Isobaras al
ía 31 de M A Y O de 1959 a las
600Z.-

IMBOLOS CONVENCIONALES:

RENTES:

río — Estacionario
álido — Ocluído
ntertropical

TROS ELEMENTOS:

aguadas — Isobaras
Claro — Parcialmente nublado
Nublado — Lluvias
Neblina — Tronadas
Calma — Relámpagos
Vientos Oeste — Vientos Este

entro de Baja Presión B
entro de Alta Presión A
entro del Huracán (vienros
áximos superiores a 120 KPH)

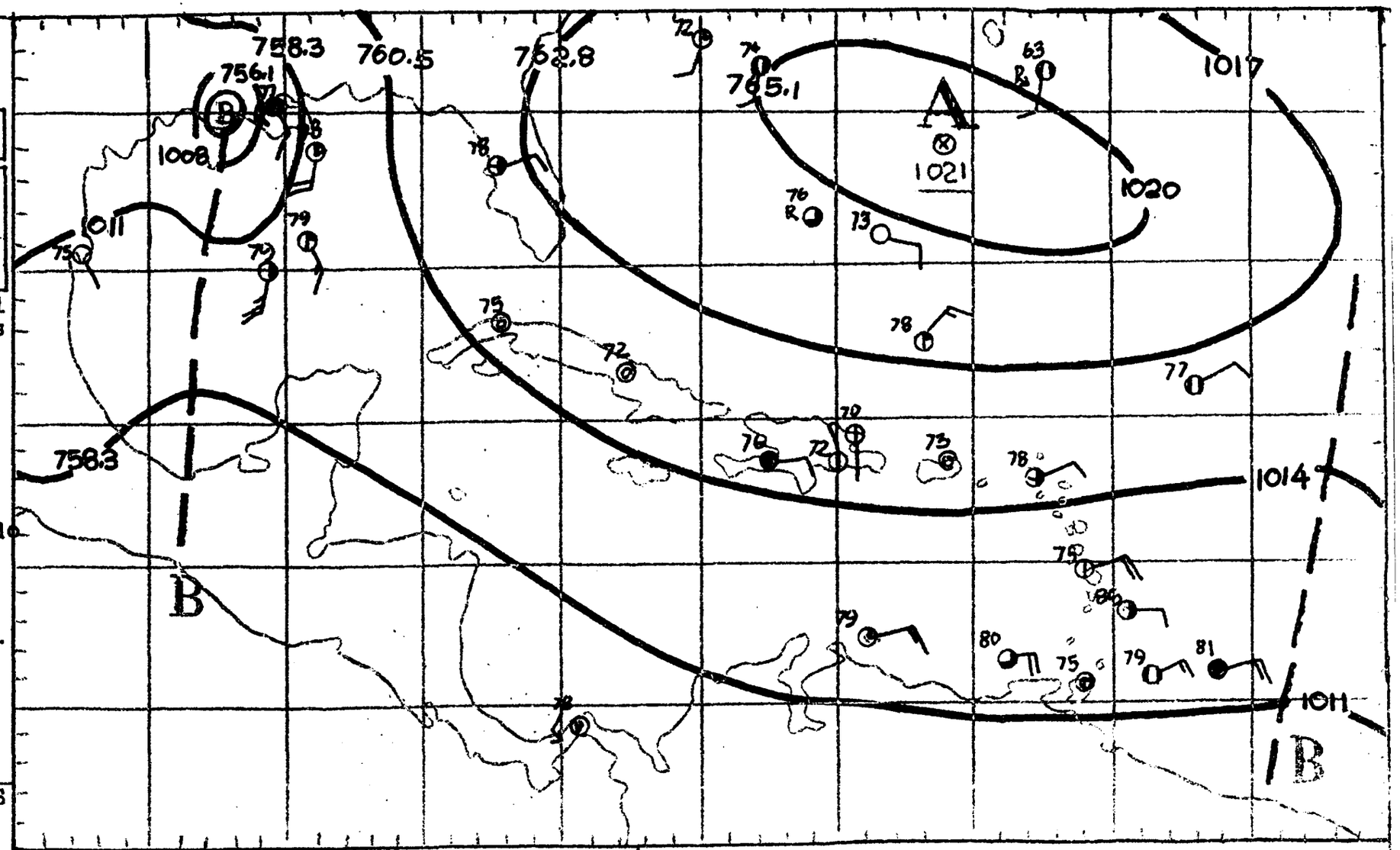

TIEMPO PROBABLE PARA LAS PROXIMAS
24 HORAS:

EGION SUR Y CIUDAD TRUJILLO (INCLUYE DE SAONA A PENINSULA BARAHONA) SUR DE LA ORDILLERA CENTRAL: Mayormente soleado con alguna nubosidad en horas de la tar e durante algunos débiles aguaceros bastante distanciados. Vientos suaves a - oderados del Sudeste durante el día, siendo más débiles del Norte en la noche.

EGION NOR Y NORDESTE (INCLUYE CABO ENGAÑO A MONTECRISTI): NORTE DE LA CORDILLE A CENTRAL: Generalmente claro, aumentando la nubosidad en horas de la tarde - urante algunos aguaceros, principalmente sobre las regiones montañosas. Vien-- os suaves a moderados del Este-nordeste en el día, tornándose del Sudeste en - a noche.-

CARIBE ORIENTAL: Vientos moderados a ocasionalmente frescos del Este. Parcialmente nublado con aguaceros aislados.- Mar moderada.-

Ubiera

SECRETARIA DE ESTADO DE
COMUNICACIONES Y TRANSPORTES
SERVICIO METEOROLOGICO NACIONAL
BOLETIN DIARIO

DIA 3 SALIDA DE SOL;05.24
PUESTA DE SOL:18.33

MAREAS PARA EL DIA 3

	PLEAMAR Hora	BAJAMAR Hora
TRUJILLO	21.43	09.33
TO. PLATA	05.21-18.51	00.18-11.32

tuación de Frentes e Isobaras al
e 1ro. de JUNIO de 1959 a las
00Z:

MBOLOS CONVENCIONALES:

ENTES:
io — Estacionario
lido — Ocluído
tertropical

ROS ELEMENTOS:
guadas — Isobaras
Claro — Parcialmente nublado
Nublado — Lluvias
Neblina — Tronadas
Calma — Relámpagos
entos Oeste — Vientos Este
ntro de Baja Presión
ntro de Alta Presión
ntro del Huracán (vientos
ximos superiores a 120KPH)

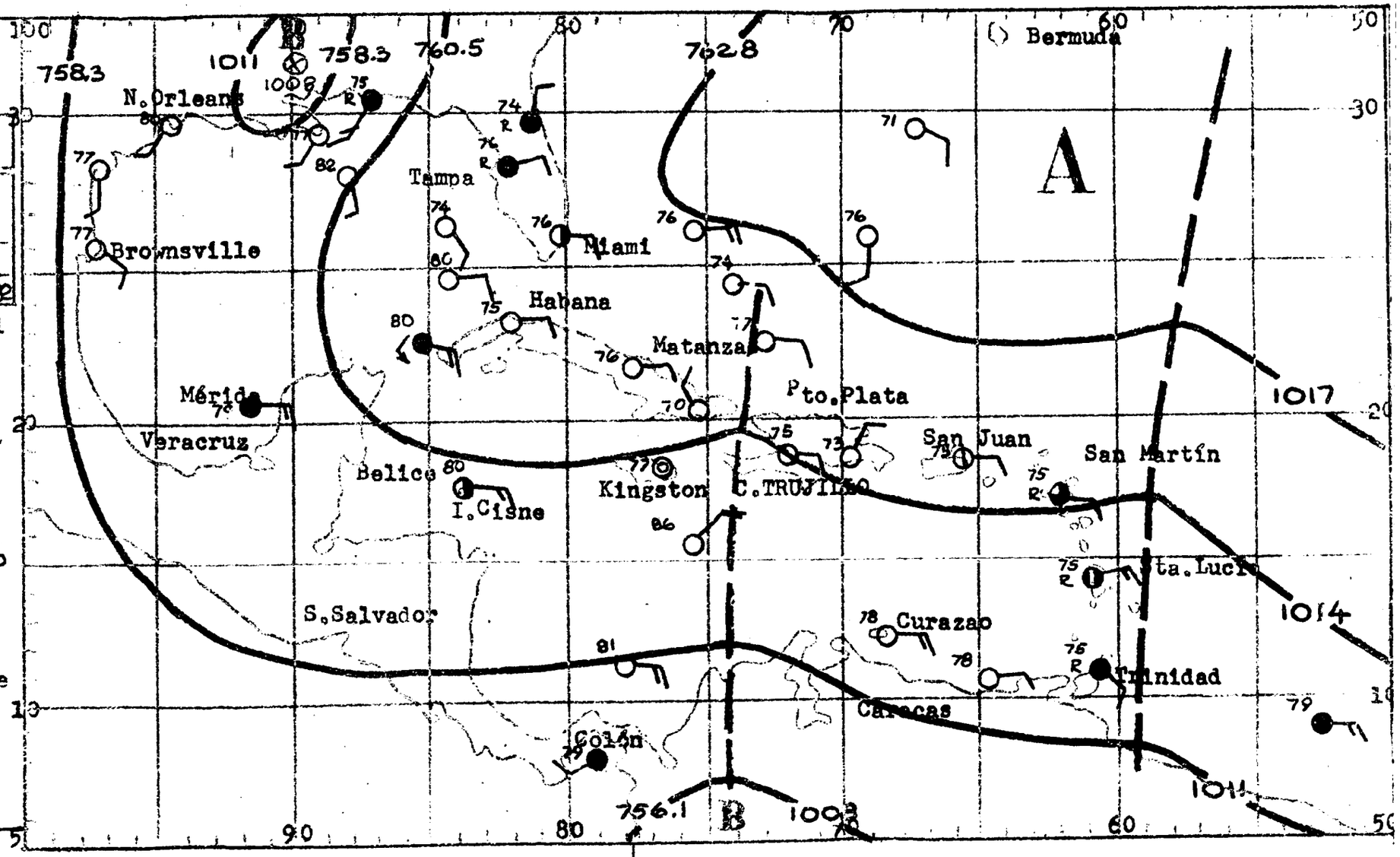

EMPO PROBABLE PARA LAS PROXIMAS
HORAS:

GION SUR Y CIUDAD TRUJILLO (INCLUYE DE SAONA A PENINSULA BARAHONA):SUR DE LA ORDILLERA CENTRAL: Medio nublado con algunos aguaceros y tronadas aisladas, en a tarde. Vientos suaves a moderados del Sudeste cambiando a ligeros del Norte n la noche.-

GION NOR Y NORDESTE (INCLUYE CABO ENGAÑO A MONTECRISTI):NORTE DE LA CORDILLE- CENTRAL: Nubosidad dispersa aumentando durante ligeros aguaceros dispersos. entos suaves a moderados del Este cambiando a ligeros del Sudeste en la noche.

CARIBE ORIENTAL: Vientos suaves a moderados del Este y Sudeste. Parcialmente nublado con aguaceros dispersos y tronadas aisladas. Mar moderada.-

SECRETARIA DE ESTADO DE
COMUNICACIONES Y TRANSPORTES
SERVICIO METEOROLOGICO NACIONAL
BOLETIN DIARIO

DIA 4 - SALIDA DE SOL: 05.24
PUESTA DE SOL: 18.32

MAREAS PARA EL DIA 4

	PLEAMAR Hora	BAJAMAR Hora
TRUJILLO	22.17	09.57
S. PLATA	06.01-19.28	12.05

Situación de Frentes e Isobaras al 2 de JUNIO de 1959 a las 00Z:-

SIMBOLOS CONVENCIONALES:

FRENTES:

Frío — Estacionario
Ocluído — Ocluído
Intertropical

OTROS ELEMENTOS:

Isoguadas — Isobaras

Claro — Parcialmente nublado
Nublado — Lluvias
Neblina — Tronadas
Calma — Relámpagos

Vientos Oeste — Vientos Este

Centro de Baja Presión B
Centro de Alta Presión A
Centro del Huracán (vientos máximos superiores a 120 KPH)

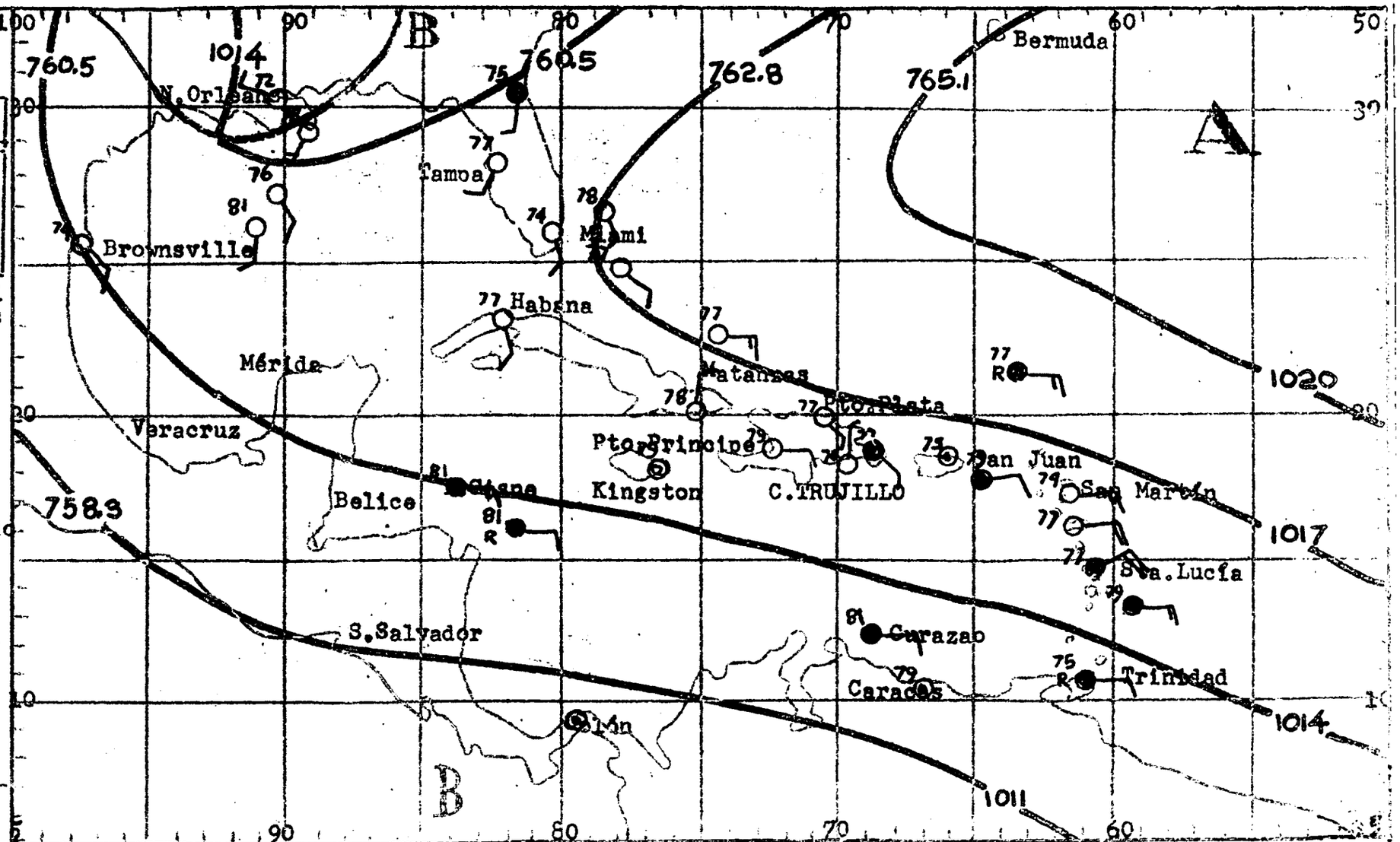

TIEMPO PROBABLE PARA LAS PROXIMAS 24 HORAS:

REGION SUR Y CIUDAD TRUJILLO (INCLUYE DE SAONA A PENINSULA BARAHONA): SUR DE LA CORDILLERA CENTRAL: Nubosidad variable, aumentando en la tarde con algunos aguaceros distanciados y tronadas. Vientos suaves a moderados del Sudeste girando débiles del Norte en la noche.-

REGION NOR Y NORDESTE (INCLUYE CABO ENGAÑO A MONTECRISTI): NORTE DE LA CORDILLERA CENTRAL: Medio nublado hacia las montañas con ligeros aguaceros y aisladas tronadas. Vientos moderados del Este-nordeste siendo suaves del Sudeste en la noche.-

CARIBE ORIENTAL: Vientos moderados a frescos del Este. Parcialmente nublado con algunos aguaceros dispersos y tronadas aisladas, mayormente sobre las islas.- Mar moderada.-

Ubiera.

SECRETARIA DE ESTADO DE
COMUNICACIONES Y TRANSPORTES
SERVICIO METEOROLOGICO NACIONAL
BOLETIN DIARIO

DIA 5 - SALIDA DE SOL: 05.24
PUESTA DE SOL: 18.33

MAREAS PARA EL DIA 5

	PLEAMAR Hora	BAJAMAR Hora
TRUJILLO	22.52	10.25
TO. PLATA	06.35-20.04	01.55-12.38

Situación de Frentes e Isobaras al día 3 de JUNIO de 1959 a las 1800Z:-

SIMBOLOS CONVENCIONALES:

FRENTES:
Frío — Estacionario
Cálido — Ocluído
Intertropical

OTROS ELEMENTOS:
Vaguadas — Isobaras
Claro — Parcialmente nublado
Nublado — Lluvias
Neblina — Tronadas
Calma — Relámpagos
Vientos Oeste — Vientos Este
Centro de Baja Presión B
Centro de Alta Presión A
Centro del Huracán (vientos máximos superiores a 120KPH)

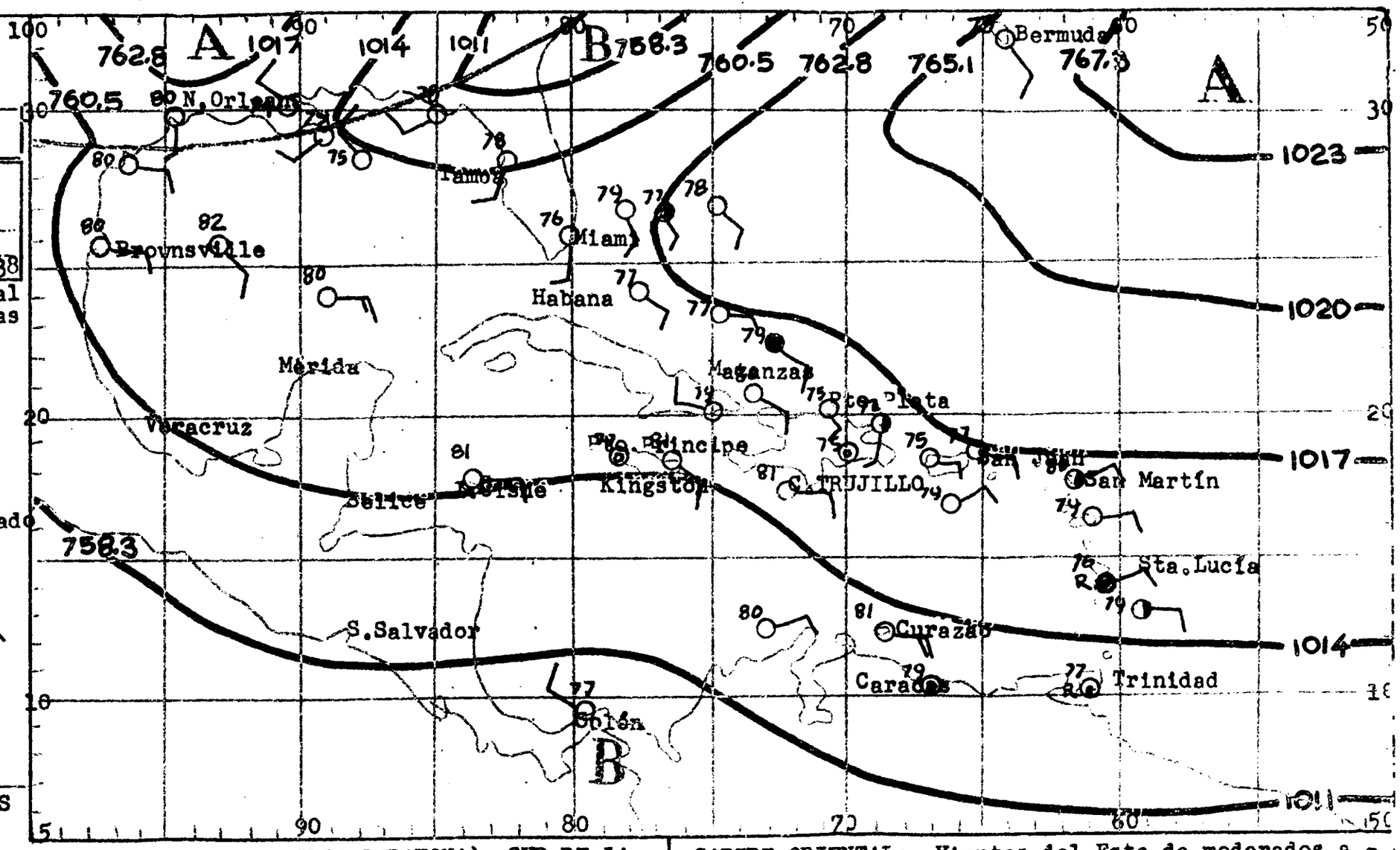

TIEMPO PROBABLE PARA LAS PROXIMAS 24 HORAS:

REGION SUR Y CIUDAD TRUJILLO (INCLUYE DE SAONA A PENINSULA BARAHONA): SUR DE LA CORDILLERA CENTRAL: Nubosidad variable siendo más numerosa en la tarde y durante algunos aguaceros y tronadas aisladas hacia el interior. Vientos del Sudeste suaves a moderados girando al Norte en la noche.-

REGION NOR Y NORDESTE (INCLUYE CABO ENGAÑO A MONTECRISTI): NORTE DE LA CORDILLERA CENTRAL: Medio nublado en la tarde con ligeros aguaceros y tronadas aisladas sobre las montañas. Vientos del Nordeste suaves a moderados, cambiando al Sudeste en la noche.-

CARIBE ORIENTAL: Vientos del Este de moderados a frescos. Parcialmente nublado con aislados aguaceros y tronadas, mayormente en la vecindad de las Islas.- Mar moderada.-

Ubiera.

SECRETARIA DE ESTADO DE
COMUNICACIONES Y TRANSPORTES
SERVICIO METEOROLOGICO NACIONAL
BOLETIN DIARIO

DIA 6	SALIDA DE SOL: 05.24 PUESTA DE SOL: 18.34

MAREAS PARA EL DIA 6

	PLEAMAR Hora	BAJAMAR Hora
TRUJILLO	23.31	10.55
Pto. PLATA	0210-20.38	0236-1308

uación de Frentes e Isobaras al 4 de JUNIO de 1959 a las

OZ:

BOLOS CONVENCIONALES:

NTES:

o — Estacionario
ido — Ocluído
ertropical

OS ELEMENTOS:

uadas — Isobaras
Claro — Parcialmente nublado
Nublado — Lluvias
Neblina — Tronadas
Calma — Relámpagos
ntos Oeste — Vientos Este
tro de Baja Presión B
tro de Alta Presión A
tro del Huracán (vientos
imos superiores a 120KPH)

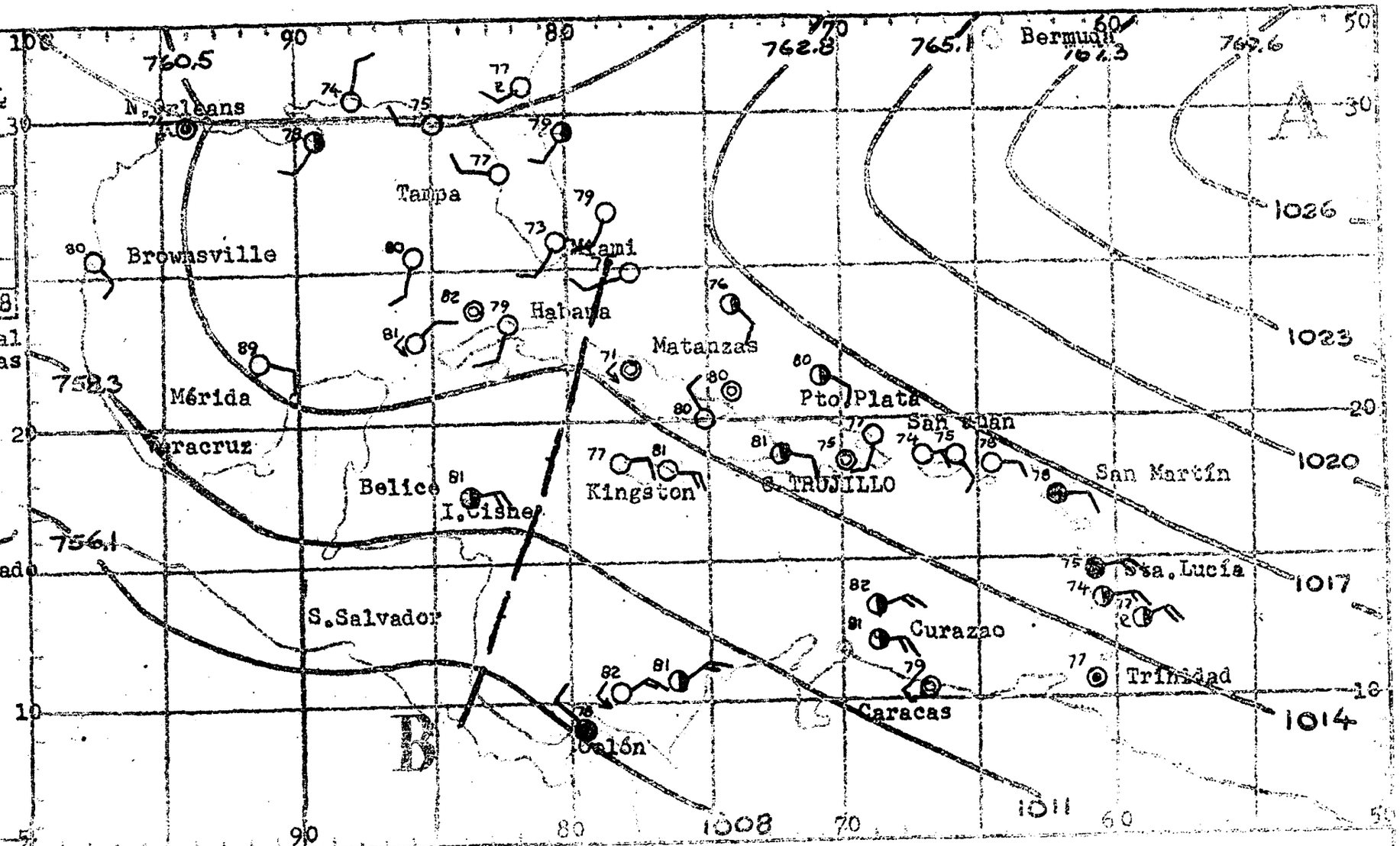

EMPO PROBABLE PARA LAS PROXIMAS
HORAS:

GION SUR Y CIUDAD TRUJILLO (INCLUYE DE SAONA A PENINSULA BARAHONA): SUR DE LA RDILLERA CENTRAL: Parcialmente nublado con algunos aguaceros y tronadas prin palmente hacia el interior. Vientos suaves a moderados del Sudeste durante día cambiando al Norte en la noche.-

GION NOR Y NORDESTE (INCLUYE CABO ENGAÑO A MONTECRISTI): NORTE DE LA CORDILLE CENTRAL: Medio nublado durante algunos aguaceros dispersos y tronadas aisla s siendo más numerosos sobre las regiones montañosas. Vientos suaves a mode los del Este-nordeste en el día tornándose del Sudeste en la noche.-

CARIBE ORIENTAL: Vientos moderados a frescos del Este Parcialmente nublado con aguaceros dispersos y trona das aisladas. Mar moderada.-

rqb.-

SECRETARIA DE ESTADO DE
COMUNICACIONES Y TRANSPORTES
SERVICIO METEOROLOGICO NACIONAL
BOLETIN DIARIO

DIA 7 SALIDA DE SOL:05.24
PUESTA DE SOL:18.34

MAREAS PARA EL DIA 7

	PLEAMAR Hora	BAJAMAR Hora
.TRUJILLO	05.25	11.28
TO. PLATA	07.45-21.12	03.15-13.59

tuación de Frentes e Isobaras al
a 5 de JUNIO de 1959 a las
00Z:

MBOLOS CONVENCIONALES:

ENTES:

ío — Estacionario —
lido — Ocluído —
tertropical

ROS ELEMENTOS:

guadas — — Isobaras
Claro — Parcialmente nublado
Nublado — Lluvias
Neblina — Tronadas
Calma — Relámpagos
entos Oeste — Vientos Este

ntro de Baja Presión B ⊗
ntro de Alta Presión A ⊗
ntro del Huracán (vientos
ximos superiores a 120KPH)

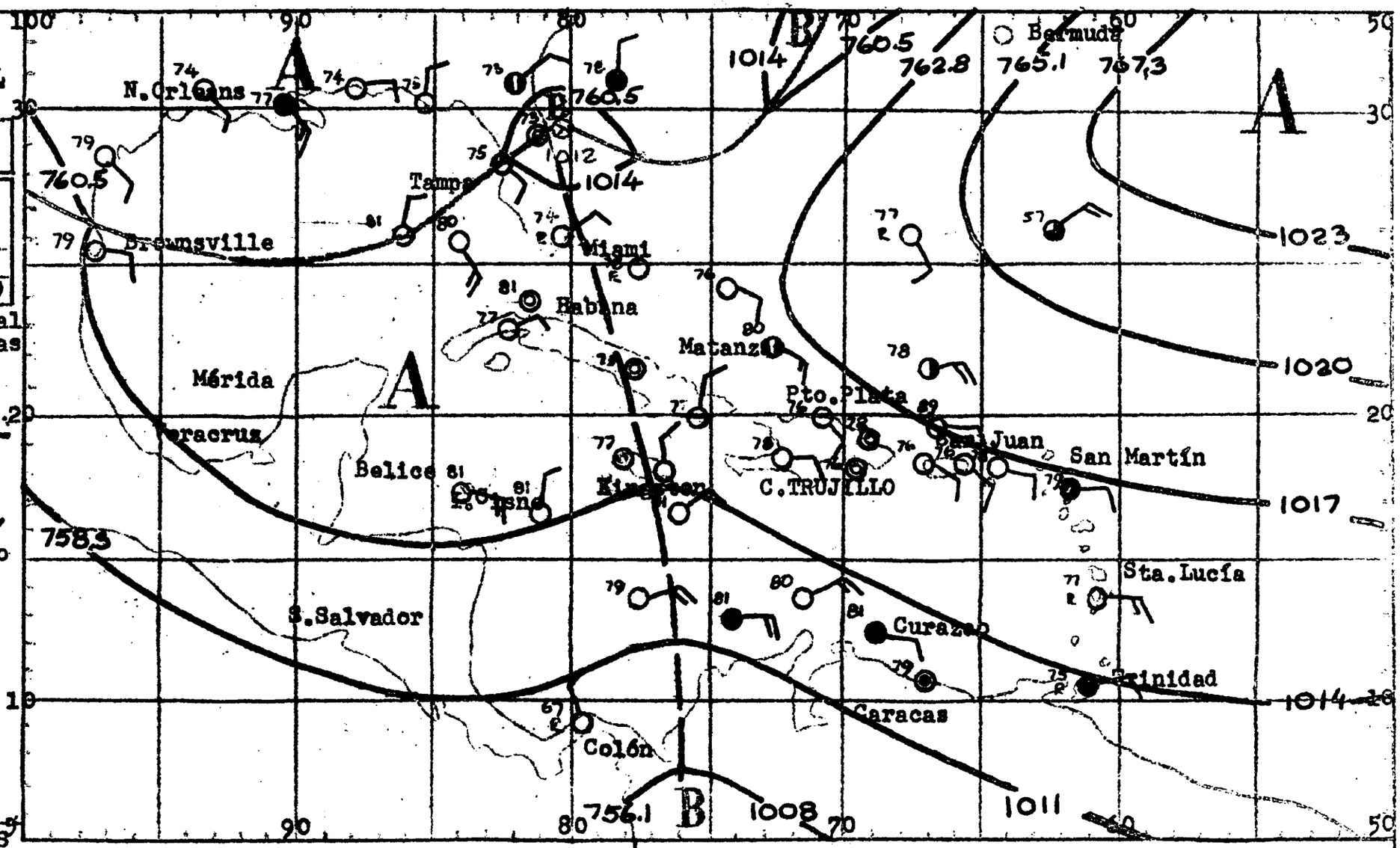

EMPO PROBABLE PARA LAS PROXIMAS
HORAS:

GION SUR Y CIUDAD TRUJILLO (INCLUYE DE SAONA A PENINSULA BARAHONA):SUR DE LA RDILLERA CENTRAL: Medio nublado con algunos aguaceros dispersos mayormente horas de la tarde. Vientos suaves a moderados del Sudeste tornándose del - rte y flojos en horas de la noche.-

GION NOR Y NORDESTE (INCLUYE CABO ENGAÑO A MONTECRISTI):NORTE DE LA CORDILLE CENTRAL: Nubosidad variable con algunos aguaceros mayormente hacia los sis- mas montañosos. Vientos suaves a moderados del Este-nordeste siendo del Su- ste y débiles en la noche.-

CARIBE ORIENTAL: Vientos moderados a frescos del Este. Parcialmente nublado con algunos aguaceros y ocasionales tronadas al Noroeste de la porción.
Mar moderada.-

rqb.-

SECRETARIA DE ESTADO DE
COMUNICACIONES Y TRANSPORTES
SERVICIO METEOROLOGICO NACIONAL
BOLETIN DIARIO

DIA 8 SALIDA DE SOL:05.24
PUESTA DE SOL:18.34

MAREAS PARA EL DIA 8

	PLEAMAR Hora	BAJAMAR Hora
.TRUJILLO	00.10	12.03
TO. PLATA	08.21-21.47	03.52-14.13

ituación de Frentes e Isobaras al
ía 6 de JUNIO de 1959 a las
600Z:

IMBOLOS CONVENCIONALES:

RENTES:

río ——— Estacionario ———
álido ——— Ocluído ———
ntertropical / / /

TROS ELEMENTOS:

aguadas — — Isobaras ~

Claro ◑ Parcialmente nublado
Nublado Ⓡ Lluvias
Neblina Ⓣ Tronadas
Calma ⟶○ ⟵ Relámpagos
entos Oeste Vientos Este

entro de Baja Presión B ⊗

entro de Alta Presión A ⊗
entro del Huracán (vientos
ximos superiores a 120KPH) ⊗

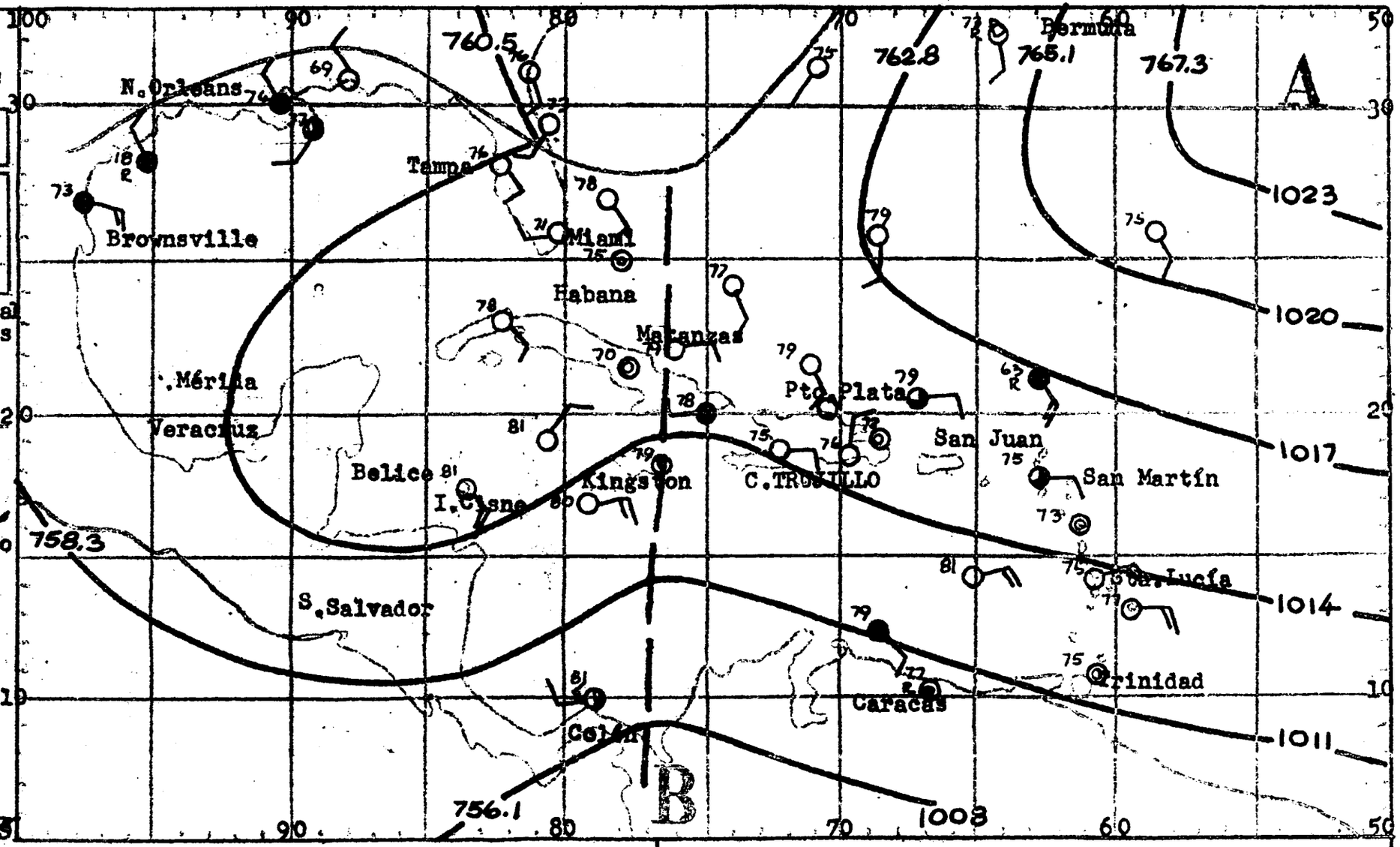

IEMPO PROBABLE PARA LAS PROXIMAS
HORAS:

EGION SUR Y CIUDAD TRUJILLO (INCLUYE DE SAONA A PENINSULA BARAHONA):SUR DE LA ORDILLERA CENTRAL: Parcialmente nublado siendo nublado durante algunos aguaceros dispersos y tronadas aisladas. Vientos suaves a moderados del Sudeste durante el día tornándose del Norte en la noche.-

EGION NOR Y NORDESTE (INCLUYE CABO ENGAÑO A MONTECRISTI):NORTE DE LA CORDILLERA CENTRAL: Medio nublado durante la tarde con algunos aguaceros dispersos y tronadas aisladas principalmente sobre las regiones montañosas. Vientos suaves moderados del Este-nordeste en le día girando al Sudeste en la noche.-

CARIBE ORIENTAL: Vientos frescos del Este, tornándose localmente fuertes en ráfagas. Mayormente nublado con aguaceros dispersos y tronadas aisladas, Mar moderada a ocasionalmente rugosa.-

rqb.-

SECRETARIA DE ESTADO DE
COMUNICACIONES Y TRANSPORTES
SERVICIO METEOROLOGICO NACIONAL

BOLETIN DIARIO

DIA 9 — SALIDA DE SOL: 05.24 — PUESTA DE SOL: 18.35

MAREAS PARA EL DIA 9

	PLEAMAR Hora	BAJAMAR Hora
.TRUJILLO	00.55	12.41
TO. PLATA	09.02-22.22	04.27-14.51

ituación de Frentes e Isobaras al
ía 7 de JUNIO de 1959 a las
00Z:

IMBOLOS CONVENCIONALES:

RENTES:

río — Estacionario
ólido — Ocluído
ntertropical

TROS ELEMENTOS:

aguadas — Isobaras
Claro — Parcialmente nublado
Nublado — Lluvias
Neblina — Tronadas
Calma — Relámpagos
Vientos Oeste — Vientos Este
entro de Baja Presión B
entro de Alta Presión A
entro del Huracán (vientos
ximos superiores a 120KPH)

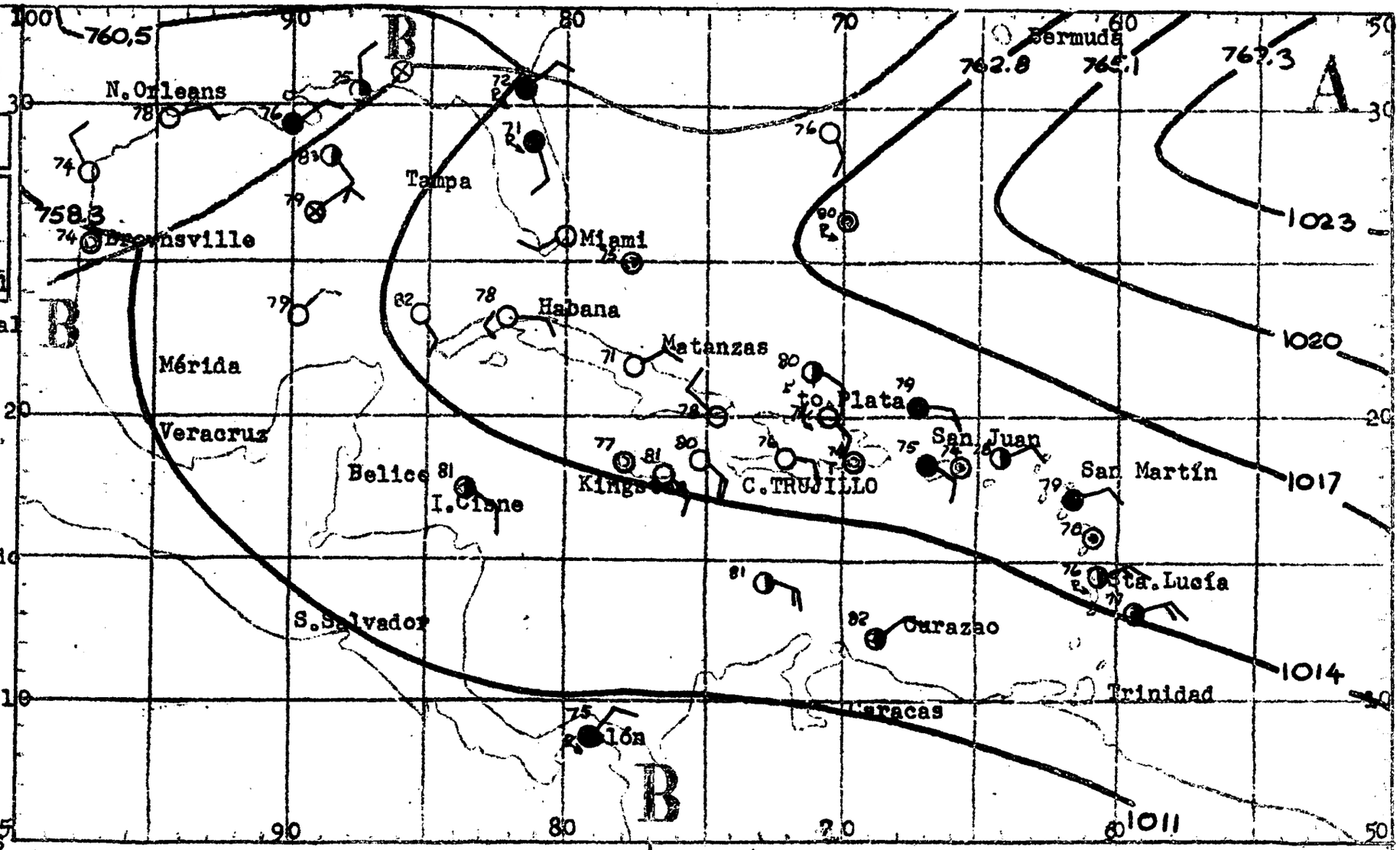

EMPO PROBABLE PARA LAS PROXIMAS
HORAS:

GION SUR Y CIUDAD TRUJILLO (INCLUYE DE SAONA A PENINSULA BARAHONA): SUR DE LA RDILLERA CENTRAL: Ocasionalmente nublado con algunos aguaceros y tronadas ais das principalmente hacia el interior. Vientos suaves a moderados del Sudeste rnándose del Norte en la noche.-

GION NOR Y NORDESTE (INCLUYE CABO ENGAÑO A MONTECRISTI): NORTE DE LA CORDILLE CENTRAL: Parcialmente nublado con algunos aguaceros y tronadas distantes - incipalmente sobre la porción Central. Vientos suaves a moderados del Este- rdeste tornándose flojos del Sudeste en la noche.-

CARIBE ORIENTAL: Vientos moderados a frescos del Este. Mayormente nublado con aguaceros dispersos y tronadas. Mar moderada.-

rqb.-

SECRETARIA DE ESTADO DE
COMUNICACIONES Y TRANSPORTES
ERVICIO METEOROLOGICO NACIONAL
BOLETIN DIARIO

DIA 10- SALIDA DE SOL: 05.24
PUESTA DE SOL: 18.35

MAREAS PARA EL DIA 10

	PLEAMAR Hora	BAJAMAR Hora
.TRUJILLO	01.37	13.22
TO. PLATA	09.47-22.58	05.01-15.34

ituación de Frentes e Isobaras al
ía 8 de J U N I O de 1959 a las
00Z:-

IMBOLOS CONVENCIONALES:
RENTES:
rio — Estacionario
álido — Ocluído
ntertropical
TROS ELEMENTOS:
aguadas — Isobaras
Claro — Parcialmente nublado
Nublado — Lluvias
Neblina — Tronadas
Calma — Relámpagos
ientos Oeste — Vientos Este
entro de Baja Presión B
entro de Alta Presión A
entro del Huracán (vientos
ximos superiores a 120 KPH)

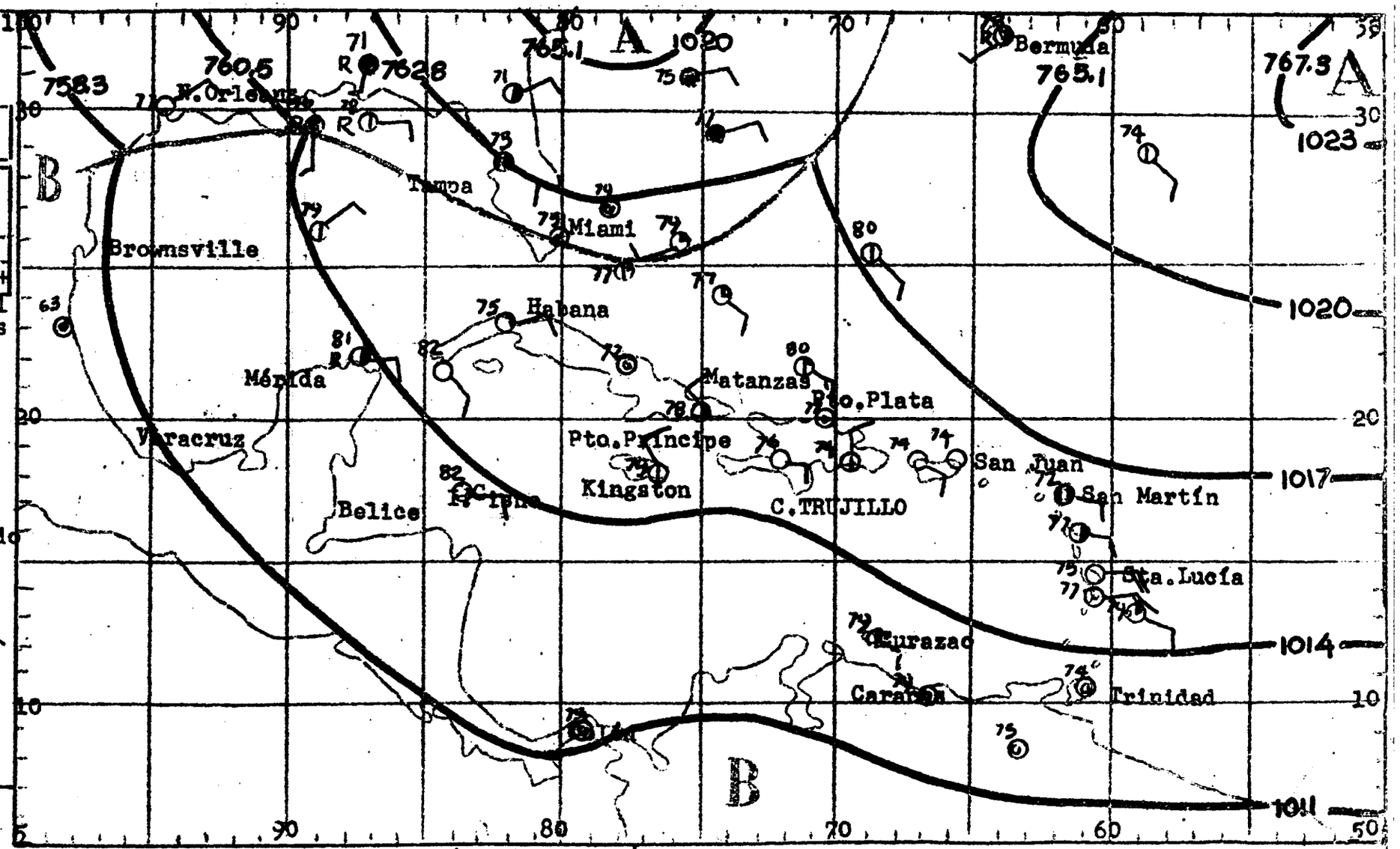

TIEMPO PROBABLE PARA LAS PROXIMAS
24 HORAS:

EGION SUR Y CIUDAD TRUJILLO (INCLUYE DE SAONA A PENINSULA BARAHONA): SUR DE LA ORDILLERA CENTRAL: Medio nublado aumentando hacia la tarde y durante algunos - guaceros y tronadas aisladas, mayormente en el interior. Vientos del Sudeste - laves a moderados girando al Norte en la noche.-

EGION NOR Y NORDESTE (INCLUYE CABO ENGAÑO A MONTECRISTI): NORTE DE LA CORDILLE A CENTRAL: Nubosidad variable con algunos aguaceros dispersos y tronadas ais- das sobre las montañas. Vientos del Nordeste moderados a ocasionalmente fres os, siendo suaves del Sudeste en la noche.-

CARIBE ORIENTAL: Vientos moderados a frescos del Este. Mayormente nublado con aislados aguaceros y tronadas. Mar moderada.-

SECRETARIA DE ESTADO DE
COMUNICACIONES Y TRANSPORTES
ERVICIO METEOROLOGICO NACIONAL
BOLETIN DIARIO

DIA 11-	SALIDA DE SOL:	05.24
	PUESTA DE SOL:	18.35

MAREAS PARA EL DIA 9

	PLEAMAR Hora	BAJAMAR Hora
TRUJILLO	02.19	14.08
O. PLATA	10.43-23.37	05.36-16.23

ituación de Frentes e Isobaras al
ia 9 de J U N I O de 1959 a las
00Z:-

MBOLOS CONVENCIONALES:
RENTES:
rio — Estacionario
alido — Ocluído
ntertropical
ROS ELEMENTOS:
aguadas — Isobaras
Claro — Parcialmente nublado
Nublado — Lluvias
Neblina — Tronadas
Calma — Relámpagos
ientos Oeste — Vientos Este
entro de Baja Presión B
entro de Alta Presión A
entro del Huracán (vientos
ximos superiores a 120 KPH)

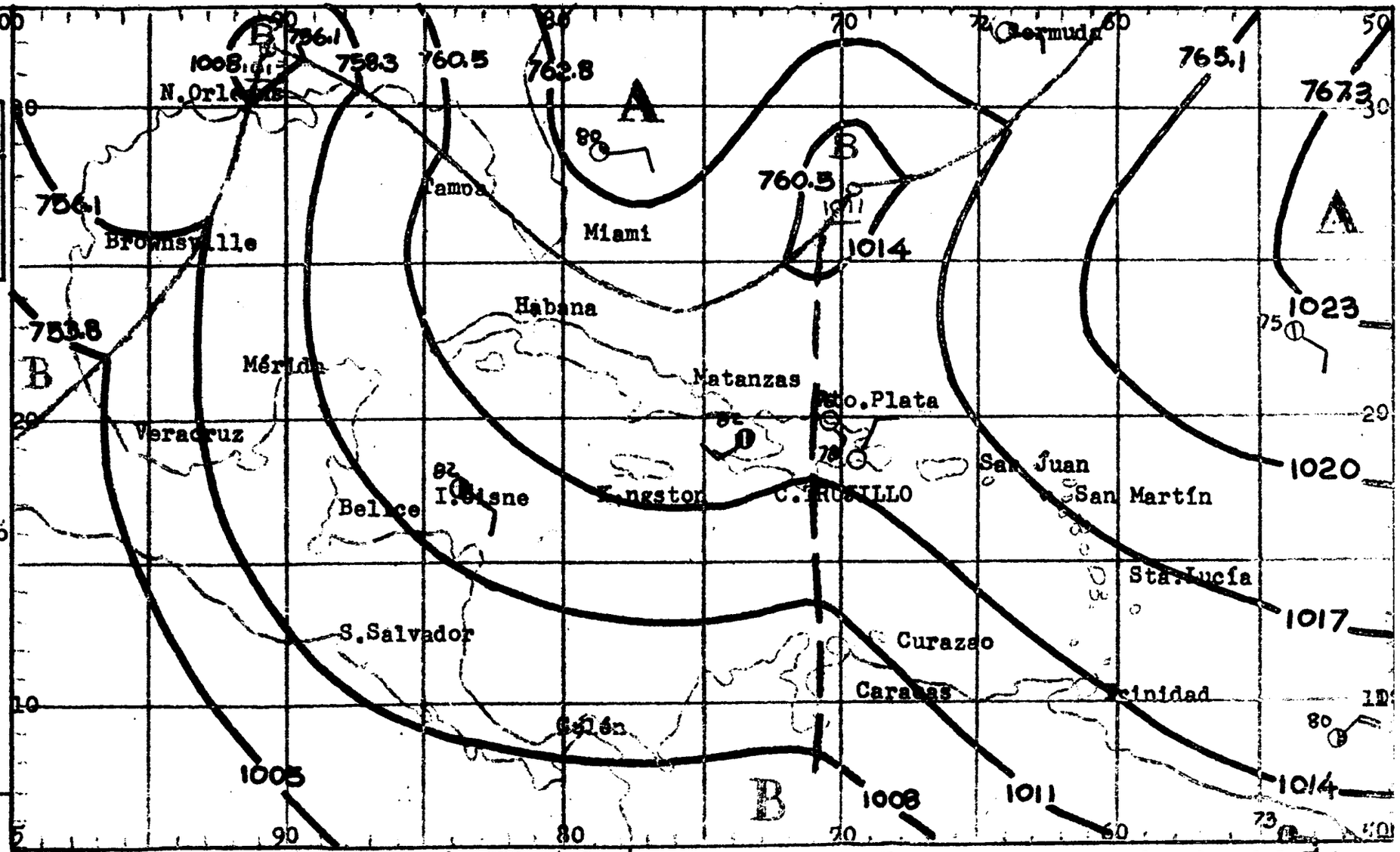

EMPO PROBABLE PARA LAS PROXIMAS
4 HORAS:

GION SUR Y CIUDAD TRUJILLO (INCLUYE DE SAONA A PENINSULA BARAHONA): SUR DE LA RDILLERA CENTRAL: Mayormente nublado con algunos aguaceros y tronadas aisladas. Vientos suaves a moderados del Sudeste, girando al Norte en la noche.-

GION NOR Y NORDESTE (INCLUYE CABO ENGAÑO A MONTECRISTI): NORTE DE LA CORDILLE A CENTRAL: Medio nublado con algunos aguaceros y tronadas aisladas. Vientos suaves a moderados del Este-nordeste en el día siendo del Sudeste en la noche.-

CARIBE ORIENTAL: Vientos suaves a moderados del Este-sudeste. Generalmente nublado con algunos aguaceros dispersos y tronadas aisladas.- Mar moderada.-

Ubiera.

SECRETARIA DE ESTADO DE
COMUNICACIONES Y TRANSPORTES
SERVICIO METEOROLOGICO NACIONAL
BOLETIN DIARIO

DIA 12- SALIDA DE SOL: 05.24
PUESTA DE SOL: 18.36

MAREAS PARA EL DIA 12

	PLEAMAR Hora	BAJAMAR Hora
.TRUJILLO	02.58	15.01
TO. PLATA	11.46	06.12-17.22

ituación de Frentes e Isobaras al
ía 10 de J U N I O de 1959 a las
600Z:-

IMBOLOS CONVENCIONALES:
RENTES:
rio — Estacionario —
álido — Ocluído —
ntertropical
TROS ELEMENTOS:
aguadas — Isobaras
Claro — Parcialmente nublado
Nublado — Lluvias
Neblina — Tronadas
Calma — Relámpagos
ientos Oeste — Vientos Este
entro de Baja Presión B
entro de Alta Presión A
entro del Huracán (vientos
áximos superiores a 120 KPH)

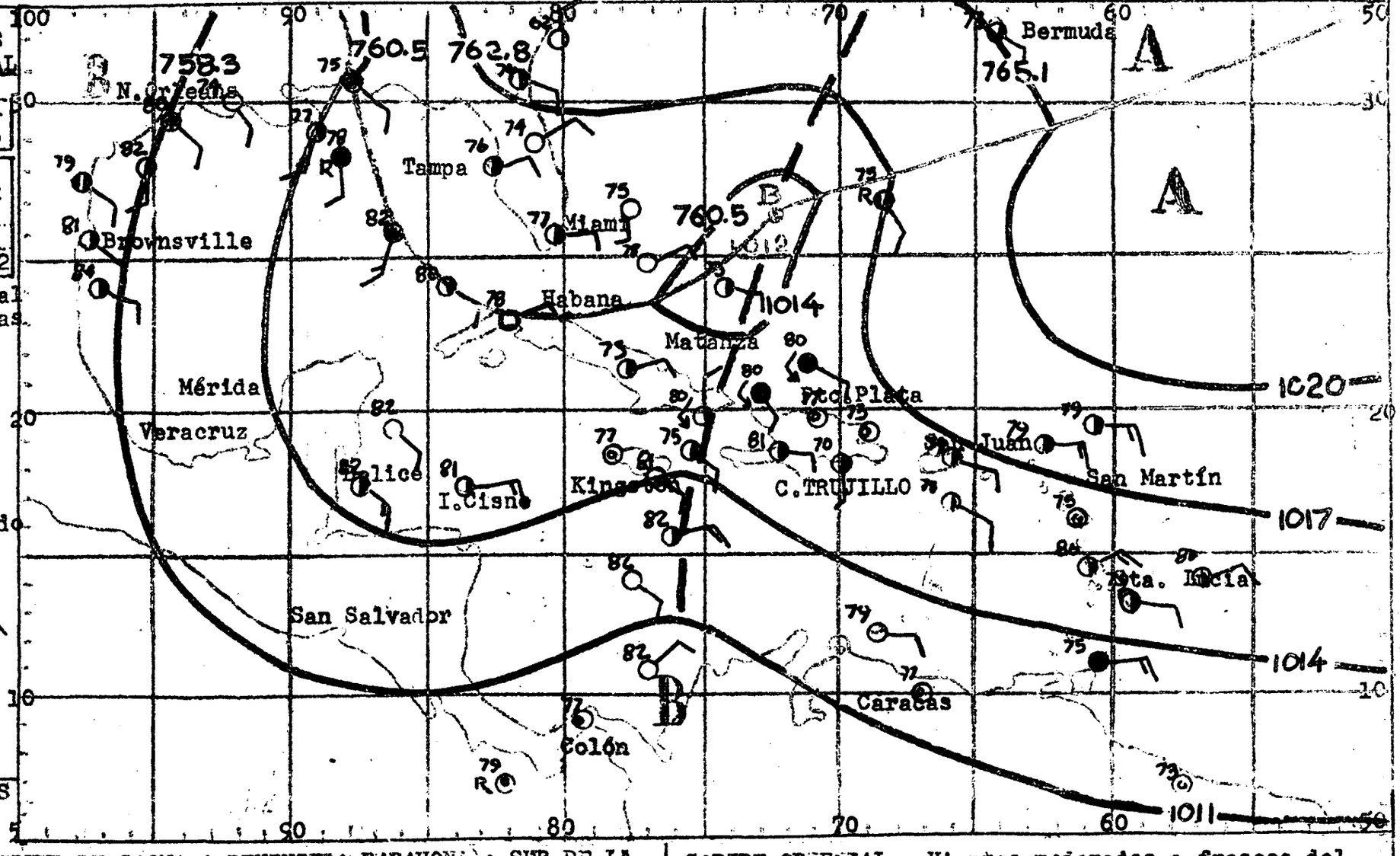

IEMPO PROBABLE PARA LAS PROXIMAS
24 HORAS:

EGION SUR Y CIUDAD TRUJILLO (INCLUYE DE SAONA A PENINSULA BARAHONA): SUR DE LA ORDILLERA CENTRAL: Nubosidad abundante con algunos aguaceros y tronadas distan es, mayormente en la tarde y hacia el interior. Vientos suaves a moderados del udeste, tornándose flojos del Norte en la noche.-

EGION NOR Y NORDESTE (INCLUYE CABO ENGAÑO A MONTECRISTI): NORTE DE LA CORDILLE A CENTRAL: Nublado en ocasiones con algunos aguaceros y tronadas aisladas.- ientos suaves a moderados del Nordeste siendo flojos del Sudeste en la noche.-

CARIBE ORIENTAL: Vientos moderados a frescos del Este. Parcialmente nublado, tornándose nublado durante algunos aguaceros dispersos y tronadas mayormente en las vecindades de las islas.- Mar moderada.-

Ubiera.

SECRETARIA DE ESTADO DE COMUNICACIONES Y TRANSPORTES
SERVICIO METEOROLOGICO NACIONAL
BOLETIN DIARIO

DIA 13- SALIDA DE SOL: 05.24
PUESTA DE SOL: 18.36

MAREAS PARA EL DIA 13

	PLEAMAR Hora	BAJAMAR Hora
.TRUJILLO	03.35	16.03
TO. °LATA	00.19-12.56	06.53-18.30

ituación de Frentes e Isobaras al ia 11 de J U N I O de 1959 a las 600Z:-

MBOLOS CONVENCIONALES:

RENTES:

rio — Estacionario
álido — Ocluído
ntertropical

TROS ELEMENTOS:

aguadas — Isobaras
Claro — Parcialmente nublado
Nublado — Lluvias
Neblina — Tronadas
Calma — Relámpagos
ientos Oeste — Vientos Este

entro de Baja Presión B
entro de Alta Presión A
entro del Huracán (vientos iximos superiores a 120 KPH)

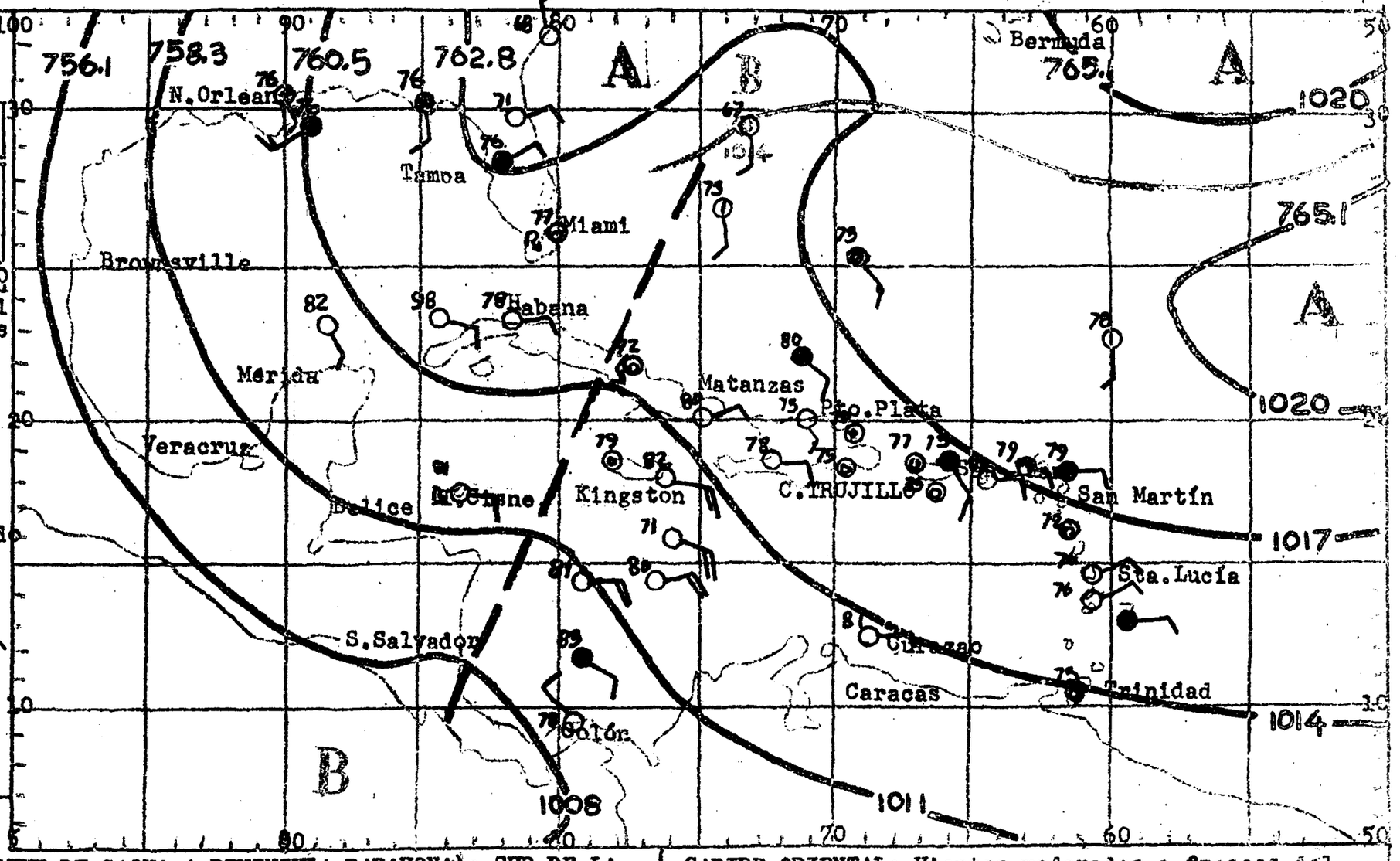

EMPO PROBABLE PARA LAS PROXIMAS 24 HORAS:

GION SUR Y CIUDAD TRUJILLO (INCLUYE DE SAONA A PENINSULA BARAHONA): SUR DE LA ORDILLERA CENTRAL: Medio nublado con algunos aguaceros y ocasionales tronadas. ientos suaves a moderados del Sudeste cambiando a ligeros del Norte en la noche.

GION NOR Y NORDESTE (INCLUYE CABO ENGAÑO A MONTECRISTI): NORTE DE LA CORDILLE- A CENTRAL: Nubosidad dispersa aumentando durante algunos aguaceros. Vientos sua s a moderados del Este cambiando a ligeros del Sudeste en la noche.-

CARIBE ORIENTAL: Vientos moderados a frescos del Este. Parcialmente nublado con aguaceros y tronadas dispersas.- Mar moderada.-

Ubiera.

SECRETARIA DE ESTADO DE
COMUNICACIONES Y TRANSPORTES
SERVICIO METEOROLOGICO NCAIONAL
BOLETIN DIARIO

DIA 14- SALIDA DE SOL: 05.24
PUESTA DE SOL: 18.36

MAREAS PARA EL DIA 14

	PLEAMAR Hora	BAJAMAR Hora
TRUJILLO	04.05	17.25
TO. PLATA	01.05-14.09	07.38-19.45

ituación de Frentes e Isobaras al
ía 12 de J U N I O de 1959 a las
600Z:-

IMBOLOS CONVENCIONALES:
RENTES:
río — Estacionario —
álido — Ocluído —
ntertropical
TROS ELEMENTOS:
aguadas — Isobaras
Claro — Parcialmente nublado
Nublado — Lluvias
Neblina — Tronadas
Calma — Relámpagos
ientos Oeste — Vientos Este
entro de Baja Presión B
entro de Alta Presión A
entro del Huracán (vientos
áximos superiores a 120 KPH)

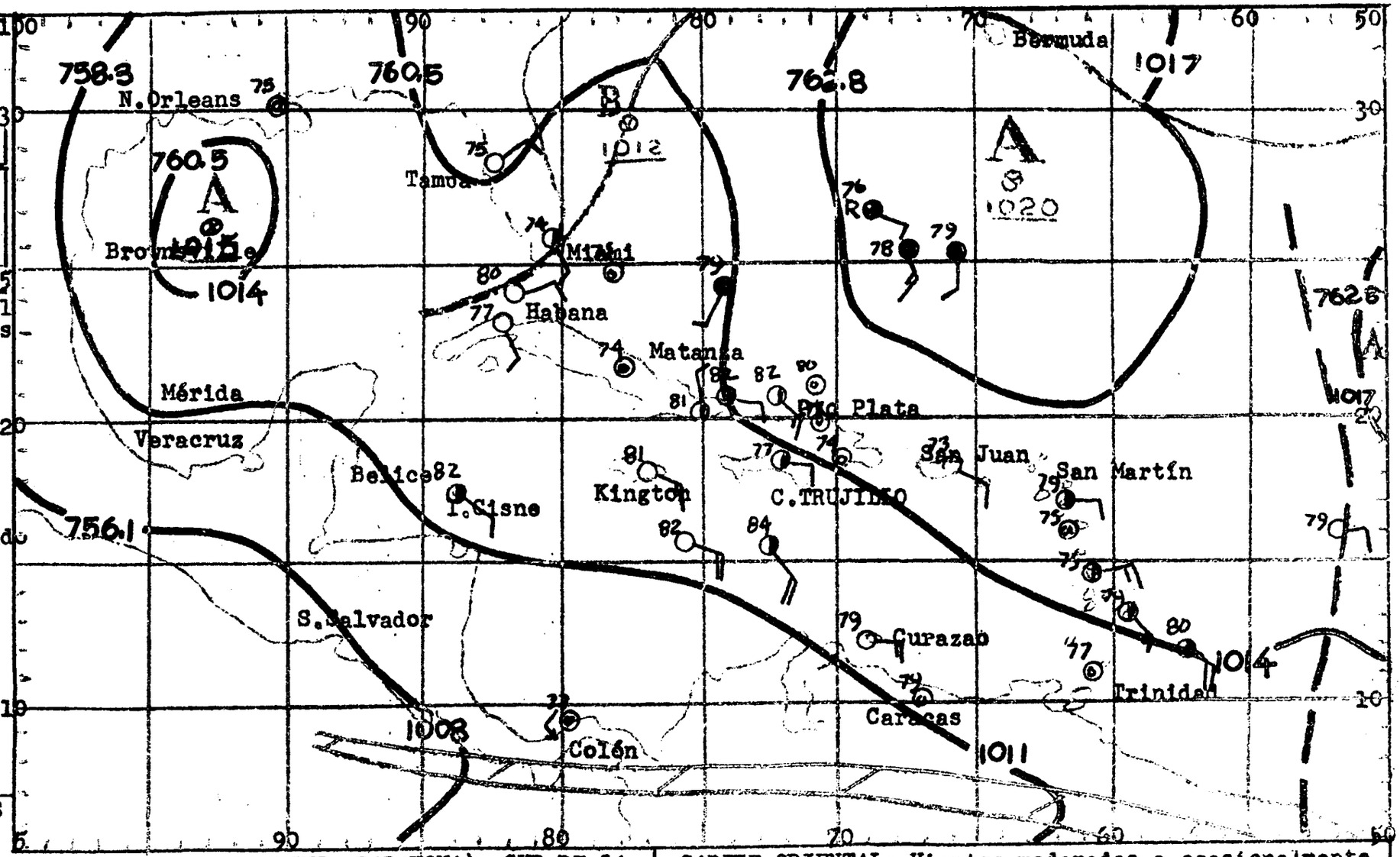

IEMPO PROBABLE PARA LAS PROXIMAS
24 HORAS:

EGION SUR Y CIUDAD TRUJILLO (INCLUYE DE SAONA A PENINSULA BARAHONA): SUR DE LA ORDILLERA CENTRAL: Nubosidad variable siendo nublado en ocasiones con ligeras recipitaciones de corta duración, principalmente hacia el interior. Vientos uaves a moderados del Sur-sudeste cambiando a débiles del Norte en la noche.-

EGION NOR Y NORDESTE (INCLUYE CABO ENGAÑO A MONTECRISTI): NORTE DE LA CORDILLE A CENTRAL: Nubosidad dispersa con débiles y distanciados aguaceros, mayormente obre las montañas. Vientos moderados del Este-nordeste siendo del Sudeste en a noche.-

CARIBE ORIENTAL: Vientos moderados a ocasionalmente frescos del Este-sudeste. Tiempo parcialmente nublado con unos pocos aguaceros acompañados de tronadas aisladas, principalmente en las vecindades de las islas y en el extremo de la porción Sudeste.-
Mar moderada.-

Ubiera.

SECRETARIA DE ESTADO DE
COMUNICACIONES Y TRANSPORTES
ERVICIO METEOROLOGICO NACIONAL
BOLETIN DIARIO

DIA 15- SALIDA DE SOL: 05.24
PUESTA DE SOL: 18.37

MAREAS PARA EL DIA 15

	PLEAMAR Hora	BAJAMAR Hora
.TRUJILLO	04.36	19.02
O. PLATA	01.53-15.19	08.25-21.04

tuación de Frentes e Isobaras al
a 13 de J U N I O de 1959 a las
600Z:-

MBOLOS CONVENCIONALES:
RENTES:
io — Estacionario
lido — Ocluído
tertropical
TROS ELEMENTOS:
aguadas — Isobaras
Claro — Parcialmente nublado
Nublado — Lluvias
Neblina — Tronadas
Calma — Relámpagos
entos Oeste — Vientos Este

ntro de Baja Presión B
ntro de Alta Presión A
ntro del Huracán (vientos
ximos superiores a 120 KPH)

EMPO PROBABLE PARA LAS PROXIMAS
24 HORAS:

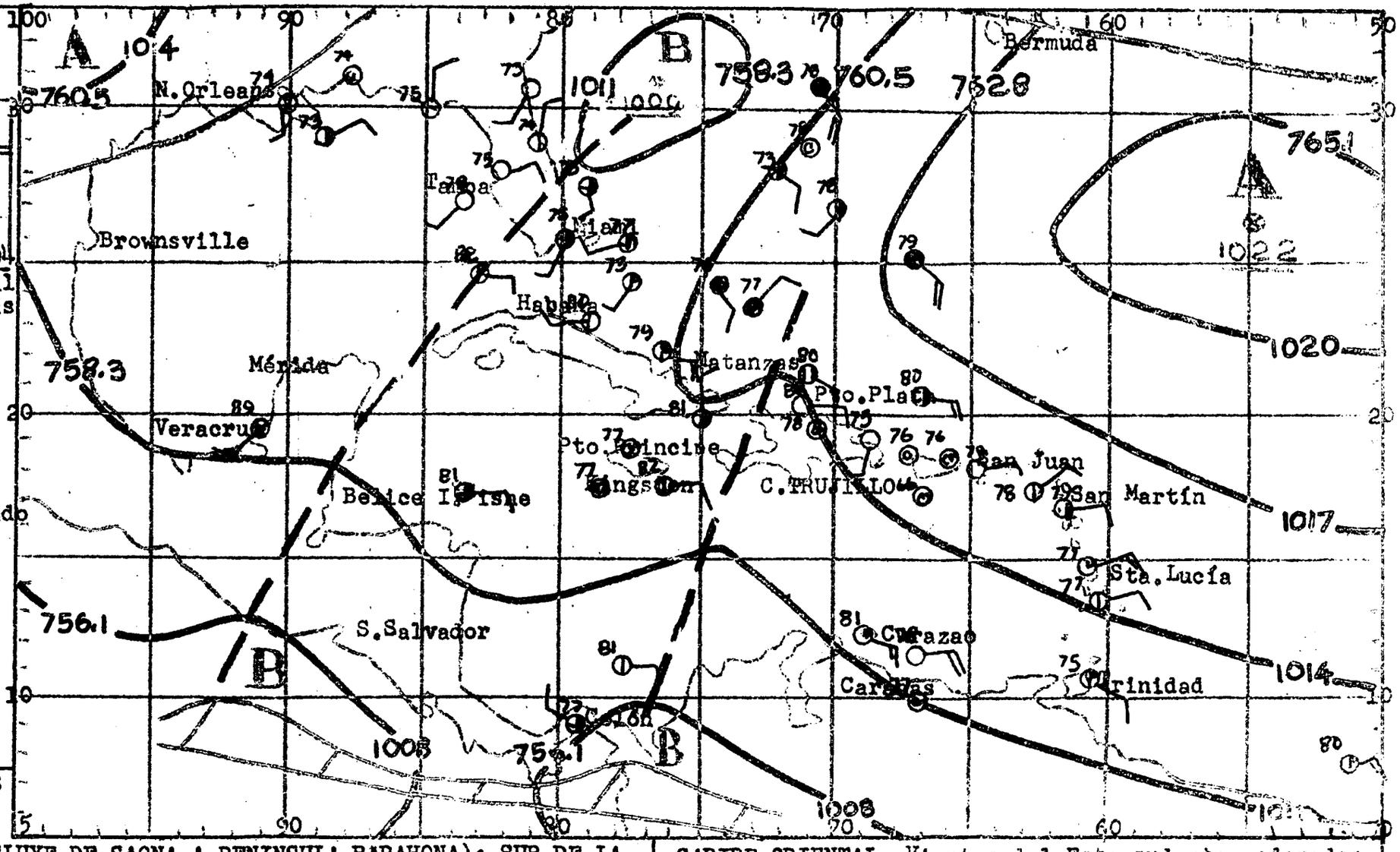

GION SUR Y CIUDAD TRUJILLO (INCLUYE DE SAONA A PENINSULA BARAHONA): SUR DE LA ORDILLERA CENTRAL: Nubosidad variable con débiles aguaceros y tronadas aisladas s numerosas hacia el interior. Vientos del Sudeste suaves a moderados con cam- os al Norte en la noche.-

GION NOR Y NORDESTE (INCLUYE CABO ENGAÑO A MONTECRISTI): NORTE DE LA CORDILLE A CENTRAL: Nubosidad dispersa con algunos aguaceros y tronadas mayormente sobre s montañas. Vientos del Este suaves a moderados siendo del Sudeste en la noche.

CARIBE ORIENTAL: Vientos del Este-sudeste moderados a ocasionalmente frescos. Parcialmente nublado con pocos aguaceros y tronadas aisladas.- Mar moderada.-

Ubiera.

SECRETARIA DE ESTADO DE
COMUNICACIONES Y TRANSPORTES
SERVICIO METEOROLOGICO NACIONAL
BOLETIN DIARIO

DIA 16- SALIDA DE SOL: 05.24
PUESTA DE SOL: 18.37

MAREAS PARA EL DIA 16

	PLEAMAR Hora	BAJAMAR Hora
TRUJILLO	19.51	07.47
TO. PLATA	02.15-16.24	09.14-22.20

Situación de Frentes e Isobaras al día 14 de JUNIO de 1959 a las 600Z:-

SIMBOLOS CONVENCIONALES:

FRENTES:

Frío — Estacionario
Cálido — Ocluído
Intertropical

OTROS ELEMENTOS:

Aguadas — Isobaras
Claro — Parcialmente nublado
Nublado — Lluvias
Neblina — Tronadas
Calma — Relámpagos
Vientos Oeste — Vientos Este
Centro de Baja Presión B
Centro de Alta Presión A
Centro del Huracán (vientos máximos superiores a 120 KPH)

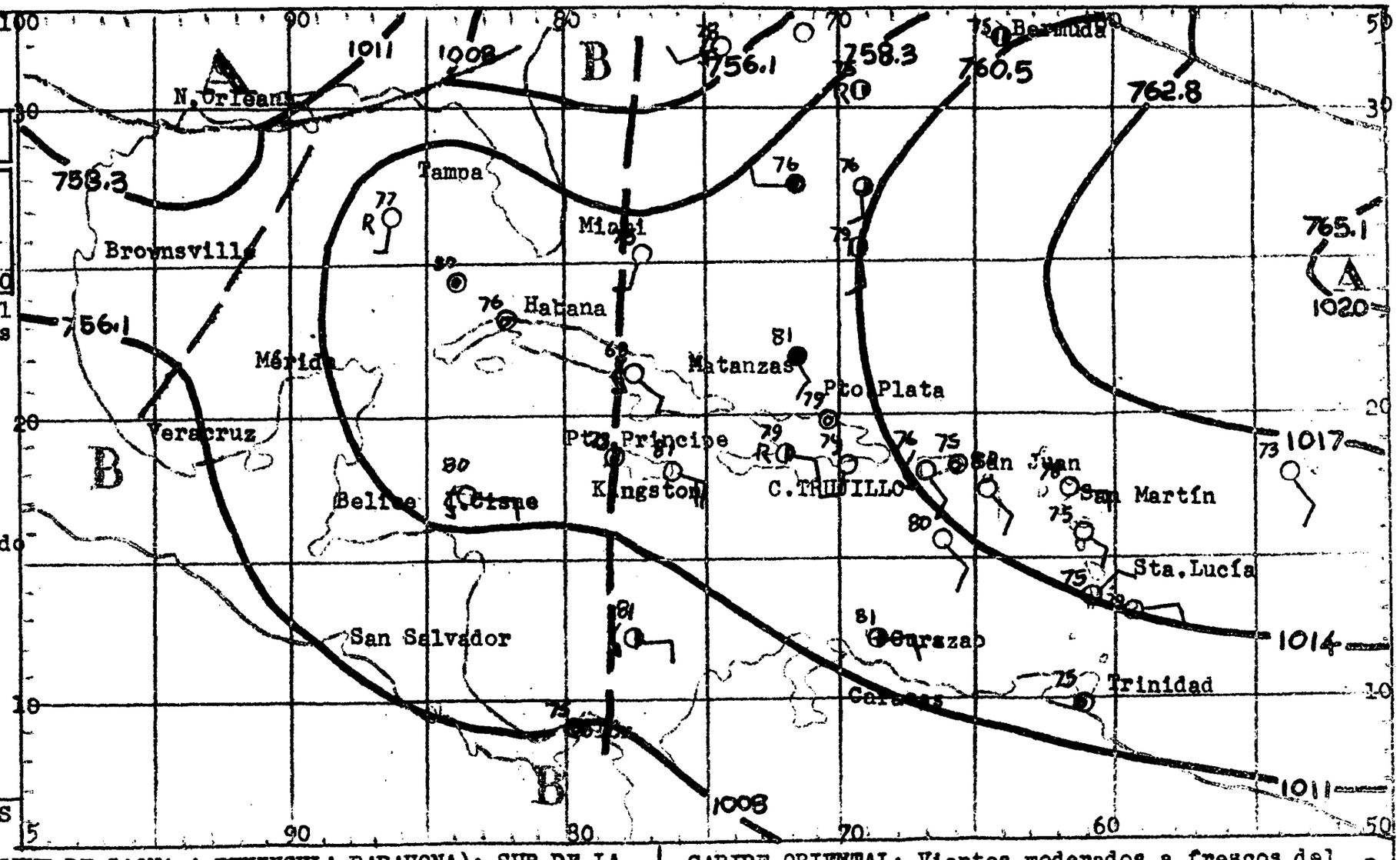

TIEMPO PROBABLE PARA LAS PROXIMAS 24 HORAS:

REGION SUR Y CIUDAD TRUJILLO (INCLUYE DE SAONA A PENINSULA BARAHONA): SUR DE LA CORDILLERA CENTRAL: Medio nublado, tornándose más nublado durante algunos aguaceros y tronadas aisladas. Vientos suaves a moderados del Sudeste en el día, girando al Norte en la noche.-

REGION NOR Y NORDESTE (INCLUYE CABO ENGAÑO A MONTECRISTI): NORTE DE LA CORDILLERA CENTRAL: Medio nublado con aguaceros dispersos y tronadas aisladas. Vientos suaves a moderados del Este-nordeste cambiando al Norte en la noche.-

CARIBE ORIENTAL: Vientos moderados a frescos del Este. Parcialmente nublado con aguaceros y tronadas aisladas.- Mar moderada.-

SECRETARIA DE ESTADO DE
COMUNICACIONES Y TRANSPORTES
SERVICIO METEOROLOGICO NACIONAL
BOLETIN DIARIO

DIA 17 SALIDA DE SOL:05.25
PUESTA DE SOL:18.37

MAREAS PARA EL DIA 17

	PLEAMAR Hora	BAJAMAR Hora
TRUJILLO	20.46	08.29
D. PLATA	03.40-17.24	10.04-23.31

Situación de Frentes e Isobaras al
a 15 de JUNIO de 1959 a las
00Z:

SIMBOLOS CONVENCIONALES:

FRENTES:

Frio — Estacionario
Calido — Ocluído
Intertropical

OTROS ELEMENTOS:

Aguadas — Isobaras
Claro — Parcialmente nublado
Nublado — Lluvias
Neblina — Tronadas
Calma — Relámpagos
Vientos Oeste — Vientos Este
Centro de Baja Presión B
Centro de Alta Presión A
Centro del Huracán (vientos máximos superiores a 120KPH)

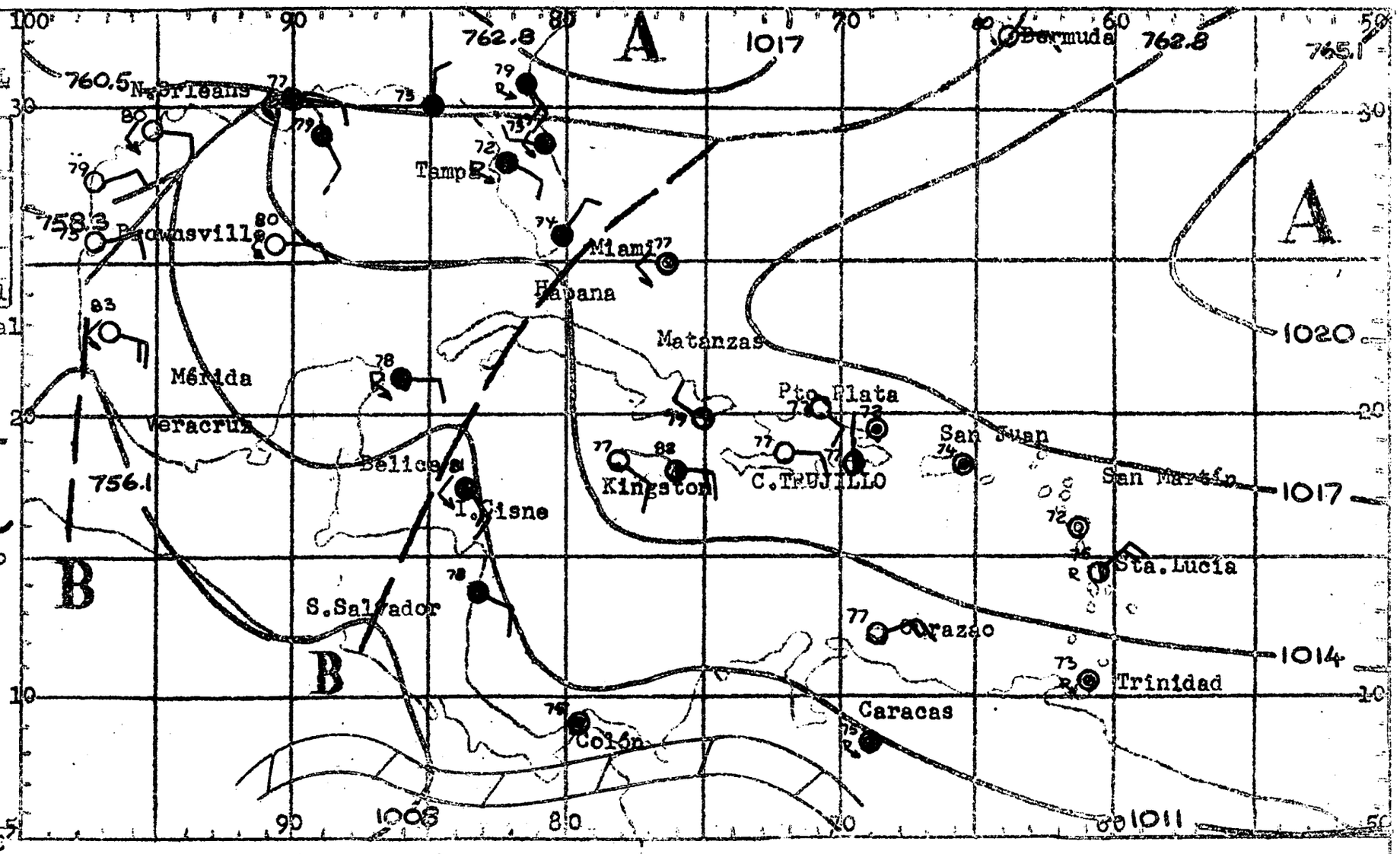

TIEMPO PROBABLE PARA LAS PROXIMAS 24 HORAS:

REGION SUR Y CIUDAD TRUJILLO (INCLUYE DE SAONA A PENINSULA BARAHONA): SUR DE LA CORDILLERA CENTRAL: Parcialmente nublado con ligeros aguaceros dispersos. Vientos suaves a moderados del Sudeste cambiando a flojos del Norte en la noche.-

REGION NOR Y NORDESTE (INCLUYE CABO ENGAÑO A MONTECRISTI): NORTE DE LA CORDILLERA CENTRAL: Nubosidad variable con aislados aguaceros. Vientos suaves a moderados del Este-nordeste variando al Sudeste en la noche.-

CARIBE ORIENTAL: Vientos moderados a frescos del Este-nordeste. Parcialmente nublado con aguaceros dispersos. Mar moderada.-

rqb.-

SECRETARIA DE ESTADO DE
COMUNICACIONES Y TRANSPORTES
SERVICIO METEOROLOGICO NACIONAL
BOLETIN DIARIO

DIA 18	SALIDA DE SOL:	05.25
	PUESTA DE SOL:	18.37

MAREAS PARA EL DIA 18

	PLEAMAR Hora	BAJAMAR Hora
TRUJILLO	21.38	09.12
O. PLATA	04.36-18.20	10.56

tuación de Frentes e Isobaras al
a 16 de J U N I O de 1959 a las
00Z:-

MBOLOS CONVENCIONALES:

ENTES:

lo — Estacionario
lido — Ocluído
tertropical

ROS ELEMENTOS:

guadas — Isobaras
Claro — Parcialmente nublado
Nublado — Lluvias
Neblina — Tronadas
Calma — Relámpagos

ientos Oeste — Vientos Este

ntro de Baja Presión B

ntro de Alta Presión A

ntro del Huracán (vientos
ximos superiores a 120 KPH)

EMPO PROBABLE PARA LAS PROXIMAS
HORAS:

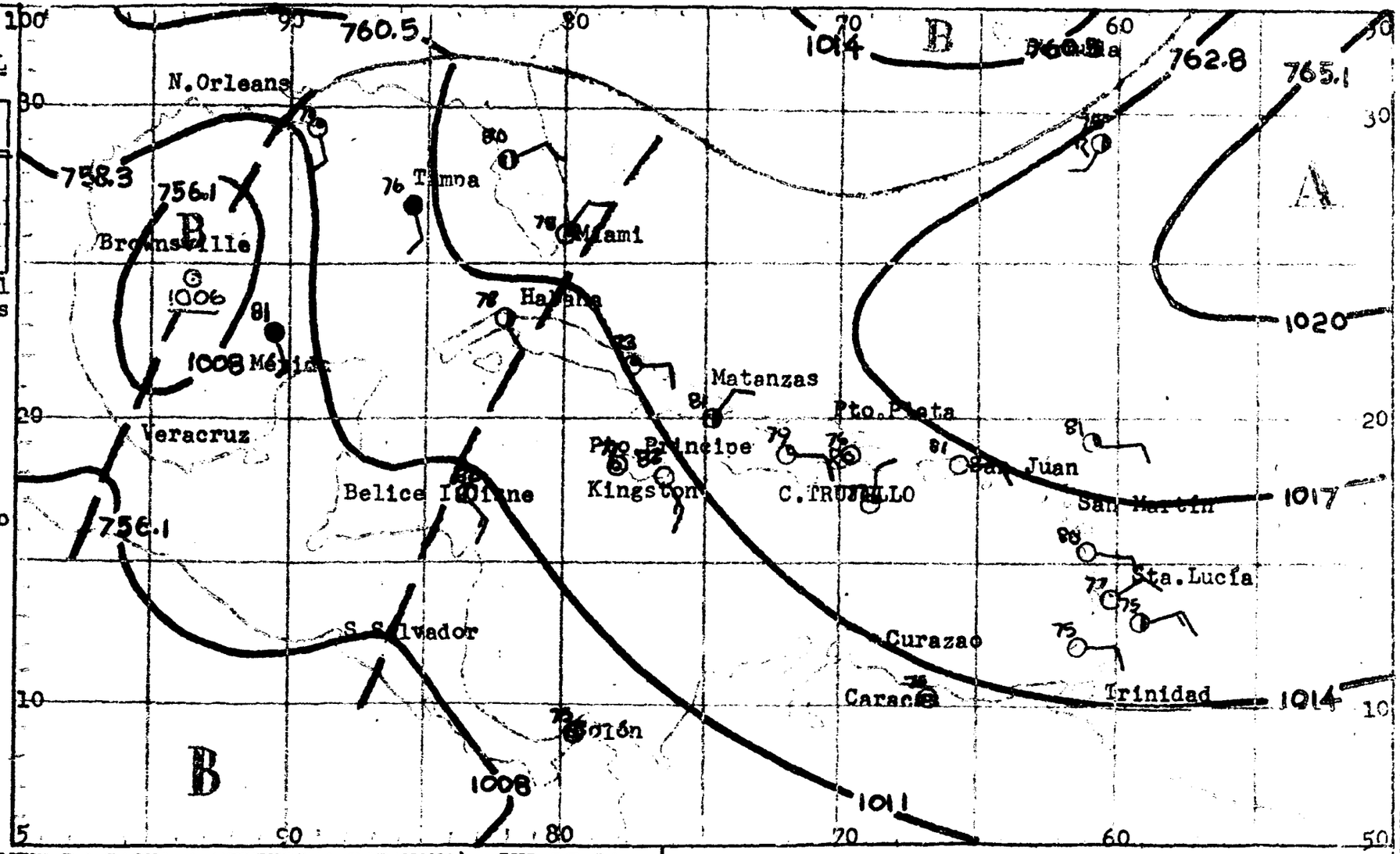

GION SUR Y CIUDAD TRUJILLO (INCLUYE DE SAONA A PENINSULA BARAHONA): SUR DE LA ORDILLERA CENTRAL: Parcialmente nublado con algunos aguaceros. Vientos suaves moderados del Sudeste cambiando a ligeros del Norte en la noche.-

GION NOR Y NORDESTE (INCLUYE CABO ENGAÑO A MONTECRISTI): NORTE DE LA CORDILLE CENTRAL: Medio nublado con aguaceros dispersos mayormente sobre el interior. entos suaves a moderados del Este cambiando a ligeros del Sudeste.-

CARIBE ORIENTAL: Vientos moderados del Este-sudeste. Parcialmente nublado con aislados aguaceros.- Mar moderada.-

Ubiera.

SECRETARIA DE ESTADO DE
COMUNICACIONES Y TRANSPORTES
SERVICIO METEOROLOGICO NACIONAL
BOLETIN DIARIO

DIA SALIDA DE SOL:05.25
19 PUESTA DE SOL:18.38

MAREAS PARA EL DIA 19

	PLEAMAR Hora	BAJAMAR Hora
TRUJILLO	22.26	09.58
TO. PLATA	0533-19.13	0035-11.48

tuación de Frentes e Isobaras al
a 17 de JUNIO de 1959 a las
00Z:
MBOLOS CONVENCIONALES:
ENTES:
io — Estacionario —
lido — Ocluído —
tertropical / / /
ROS ELEMENTOS:
guadas — — Isobaras ~
Claro — Parcialmente nublado
Nublado — Lluvias
Neblina — Tronadas
Calma — Relámpagos
entos Oeste — Vientos Este
ntro de Baja Presión B ⊗
ntro de Alta Presión A ⊗
ntro del Huracán (vientos
imos superiores a 120KPH)

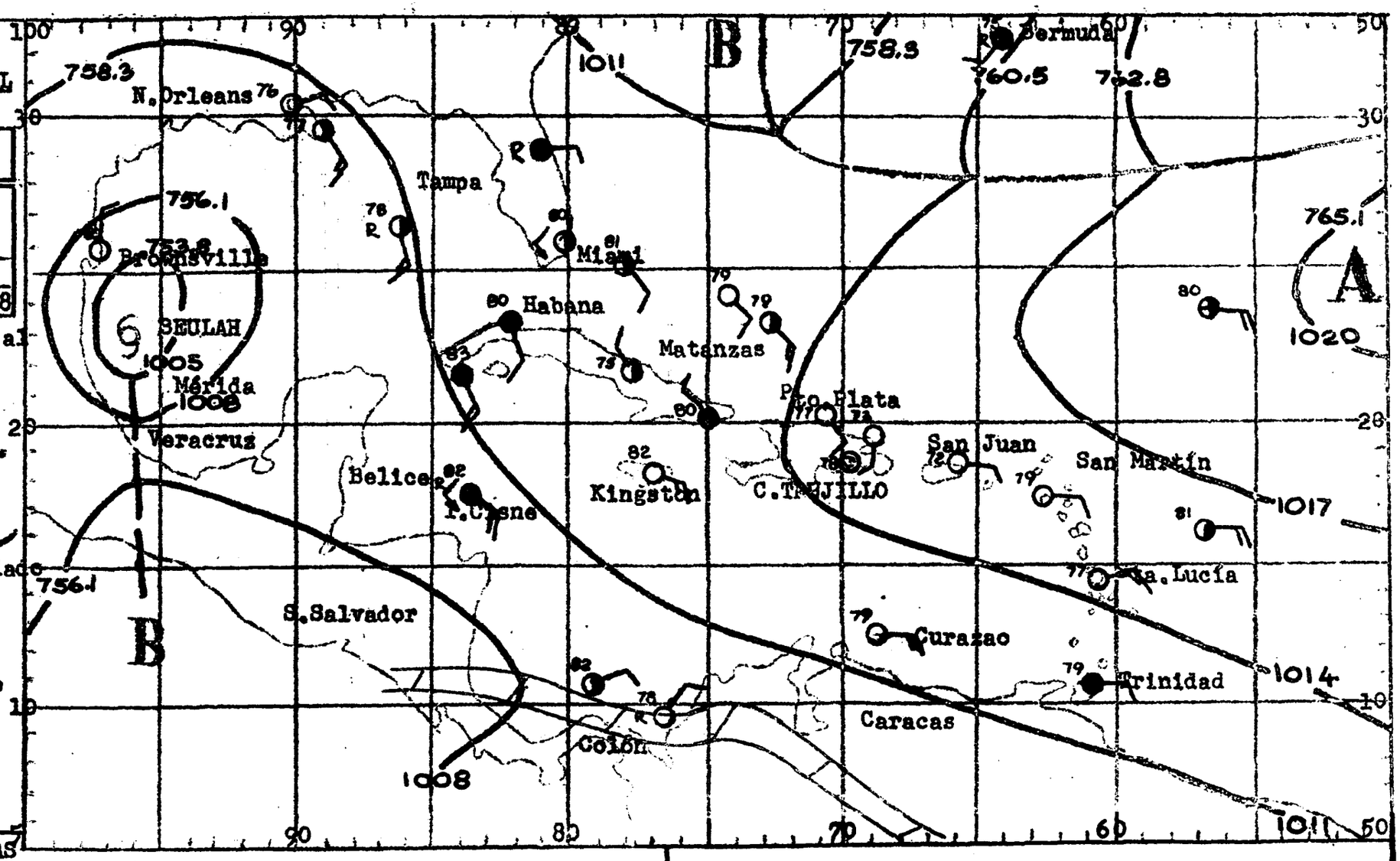

EMPO PROBABLE PARA LAS PROXIMAS
HORAS:
GION SUR Y CIUDAD TRUJILLO (INCLUYE DE SAONA A PENINSULA BARAHONA):SUR DE LA
RDILLERA CENTRAL: Nubosidad variable con ligeros aguaceros de corta duración
yormente sobre los sistemas montañosos. Vientos moderados del Sudeste siendo
biles del Norte en la noche.-
GION NOR Y NORDESTE (INCLUYE CABO ENGAÑO A MONTECRISTI):NORTE DE LA CORDILLE
CENTRAL: Nubosidad dispersa con aislados aguaceros sobre los sistemas monta
sos. Vientos moderados del Este-nordeste girando al Sudeste en la noche.-

CARIBE ORIENTAL: Vientos moderados a frescos del Este-sudeste,parcialmente nublado con algunos aguaceros dispersos mayormente sobre las islas.
Mar moderada.-

rqb.-

SECRETARIA DE ESTADO DE
COMUNICACIONES Y TRANSPORTES
SERVICIO METEOROLOGICO NACIONAL
BOLETIN DIARIO

DIA 20 — SALIDA DE SOL: 05.25
PUESTA DE SOL: 18.38

MAREAS PARA EL DIA 20

	PLEAMAR Hora	BAJAMAR Hora
TRUJILLO	23.59	10.44
TO. PLATA	06.30-20.04	01.33-12.40

ituación de Frentes e Isobaras al
ia 18 de J U N I O de 1959 a las
500Z:-

IMBOLOS CONVENCIONALES:

RENTES:
río — Estacionario
ólido — Ocluído
ntertropical

TROS ELEMENTOS:
aguadas — Isobaras
Claro — Parcialmente
Nublado — Lluvias
Neblina — Tronadas
Calma — Relámpagos
ientos Oeste — Vientos Este

entro de Baja Presión B
entro de Alta Presión A
entro del Huracán (vientos
ximos superiores a 120 KPH)

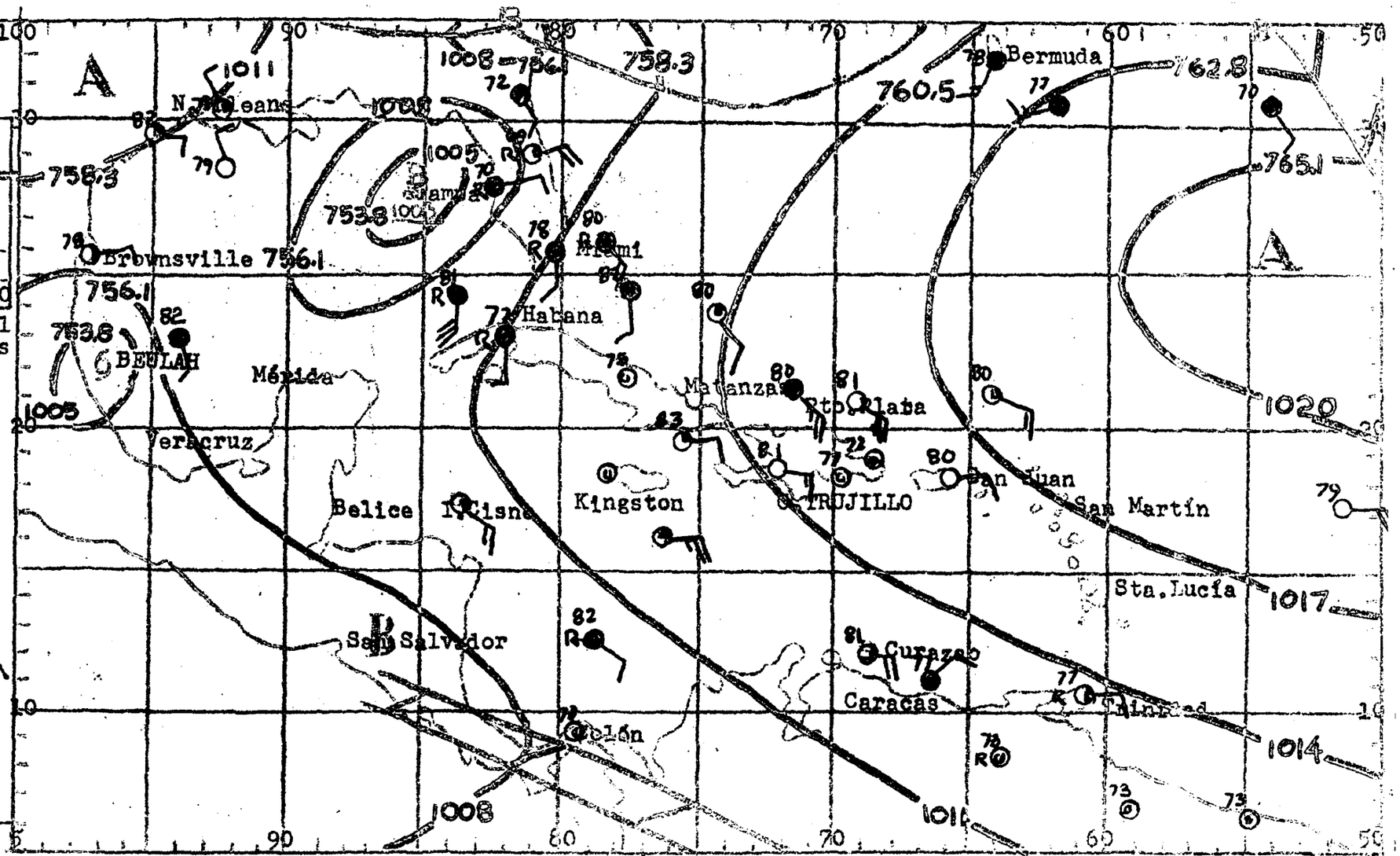

EMPO PROBABLE PARA LAS PROXIMAS
HORAS:

GION SUR Y CIUDAD TRUJILLO (INCLUYE DE SAONA A PENINSULA BARAHONA): SUR DE LA ORDILLERA CENTRAL: Nubosidad dispersa aumentando ligeramente hacia la tarde con ébiles aguaceros sobre el interior. Vientos del Sudeste suaves a moderados sien del Norte suaves en la noche.-

GION NOR Y NORDESTE (INCLUYE CABO ENGAÑO A MONTECRISTI): NORTE DE LA CORDILLE CENTRAL: Nubosidad escasa más numerosa en la tarde y durante algunos débiles uaceros sobre las montañas. Vientos del Nordeste suaves a moderados, tornándo al Sudeste en la noche.-

CARIBE ORIENTAL: Porción Central, generalmente claro, vientos moderados del Este-sudeste; porción Sur, vientos frescos a localmente fuertes del Este, parcialmente nublado con algunos aguaceros. Oleajes de 2 a 5 pies en la porción Central y de 4 a 8 pies en la porción Sur.-

Ubiera.

SECRETARIA DE ESTADO DE
COMUNICACIONES Y TRANSPORTES
SERVICIO METEOROLOGICO NACIONAL
BOLETIN DIARIO

DIA 21- SALIDA DE SOL: 05.25
PUESTA DE SOL: 18.38

MAREAS PARA EL DIA 21

	PLEAMAR Hora	BAJAMAR Hora
TRUJILLO	23.59	11.30
TO. PLATA	07.25-20.54	02.27-13.33

ituación de Frentes e Isobaras al
ia 19 de J U N I O de 1959 a las
00Z:-

IMBOLOS CONVENCIONALES:

RENTES:
rio — Estacionario
alido — Ocluído
Intertropical

TROS ELEMENTOS:
aguadas — Isobaras
Claro — Parcialmente nublado
Nublado — Lluvias
Neblina — Tronadas
Calma — Relámpagos
Vientos Oeste — Vientos Este

entro de Baja Presión B
entro de Alta Presión A
entro del Huracán (vientos
ximos superiores a 120 KPH)

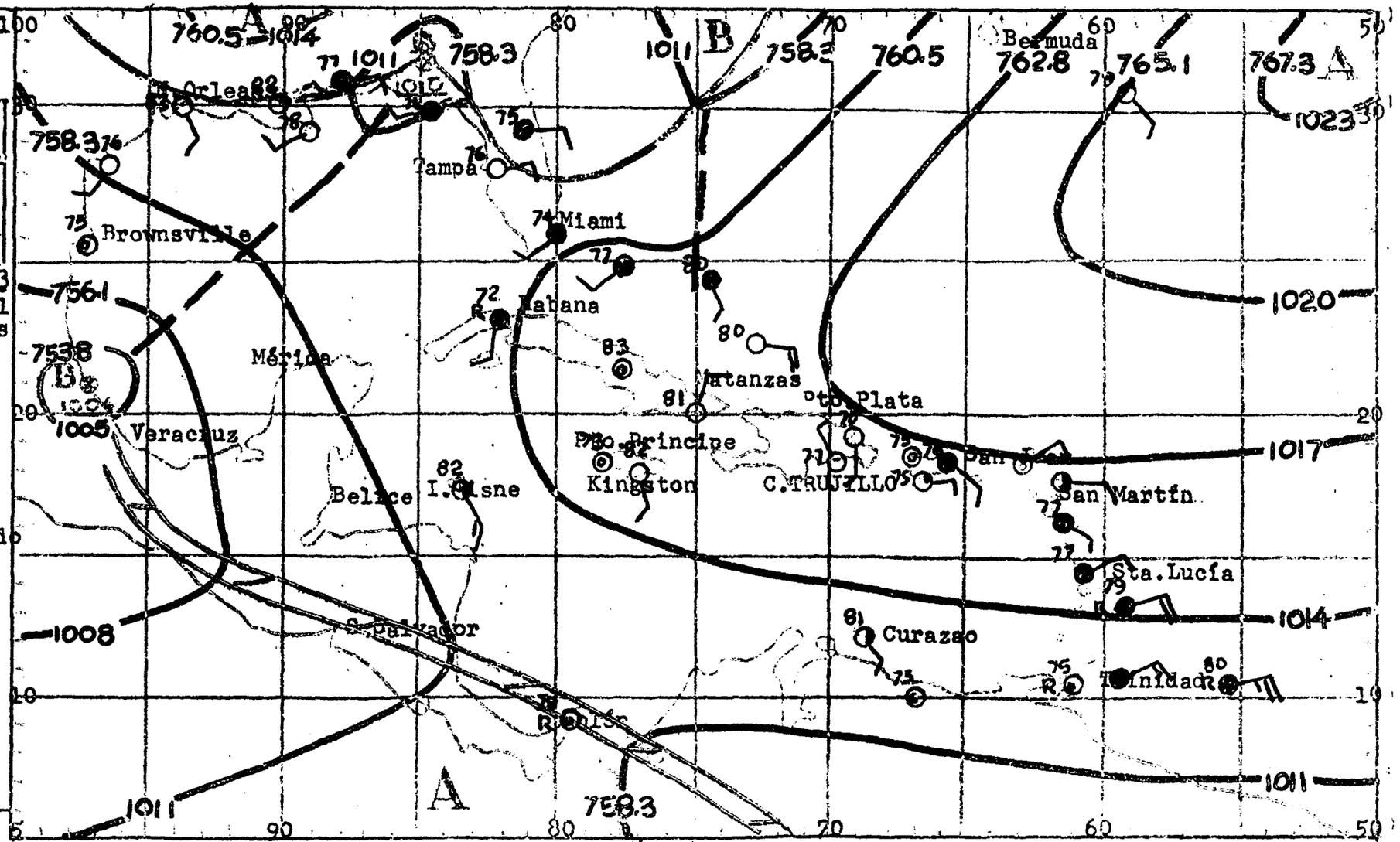

EMPO PROBABLE PARA LAS PROXIMAS
HORAS:

EGION SUR Y CIUDAD TRUJILLO (INCLUYE DE SAONA A PENINSULA BARAHONA): SUR DE LA ORDILLERA CENTRAL: Medio nublado aumentando la nubosidad en la tarde durante - ebiles aguaceros distanciados. Vientos del Sudeste suaves a moderados en el - a y débiles del Norte en la noche.-

EGION NOR Y NORDESTE (INCLUYE CABO ENGAÑO A MONTECRISTI): NORTE DE LA CORDILLE CENTRAL: Nubosidad variable, aumentando en ocasiones durante algunos aguace- os dispersos. Vientos del Nordeste suaves a moderados girando al Sudeste en la che.-

CARIBE ORIENTAL: Vientos moderados del Este, variando de frescos a ocasionalmente fuertes en la Porción Sur del área. Parcialmente nublado con aguaceros aislados.- Mar moderada.-

Ubiera.

SECRETARIA DE ESTADO DE
COMUNICACIONES Y TRANSPORTES
SERVICIO METEOROLOGICO NACIONAL
BOLETIN DIARIO

DIA SALIDA DE SOL:05.25
22 PUESTA DE SOL:18.38

MAREAS PARA EL DIA 22

	PLEAMAR Hora	BAJAMAR Hora
.TRUJILLO	09.25	01.02
TO. PLATA	0824-21.42	0318-14.26

tuación de Frentes e Isobaras al
a 20 de JUNIO de 1959 a las
00Z:

MBOLOS CONVENCIONALES:

ENTES:

io — Estacionario
lido — Ocluído
tertropical

ROS ELEMENTOS:

guadas — Isobaras

Claro — Parcialmente nublado
Nublado — Lluvias
Neblina — Tronadas
Calma — Relámpagos
entos Oeste — Vientos Este

ntro de Baja Presión B ⊗
ntro de Alta Presión A ⊗
ntro del Huracán (vientos
ximos superiores a 120KPH)

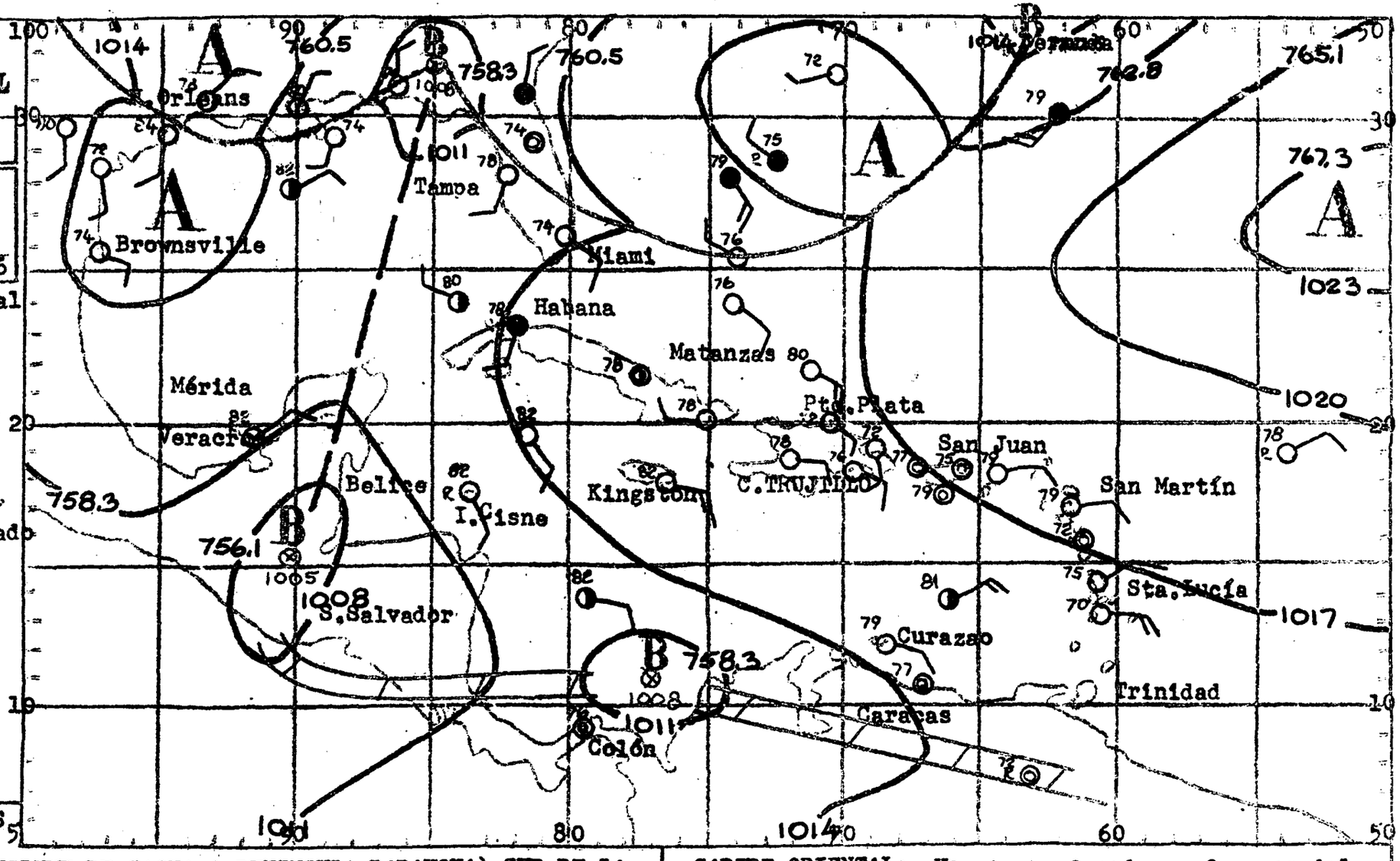

EMPO PROBABLE PARA LAS PROXIMAS
HORAS:

EGION SUR Y CIUDAD TRUJILLO (INCLUYE DE SAONA A PENINSULA BARAHONA):SUR DE LA ORDILLERA CENTRAL: Generalmente claro con ligera nubosidad en horas de la tar e y durante aislados y débiles aguaceros. Vientos suaves a moderados del Sudes e en el día siendo del Norte en la noche.-

EGION NOR Y NORDESTE (INCLUYE CABO ENGAÑO A MONTECRISTI):NORTE DE LA CORDILLE- A CENTRAL: Nubosidad escasa aumentando en horas de la tarde durante ocasiona- s débiles aguaceros sobre las regiones montañosas.
entos suaves a moderados del Este-nordeste en el día tornándose del Este-su- este en la noche.-

CARIBE ORIENTAL: Vientos moderados a frescos del Este. Parcialmente nublado con aguaceros dispersos. Mar moderada.-

SECRETARIA DE ESTADO DE
COMUNICACIONES Y TRANSPORTES
SERVICIO METEOROLOGICO NACIONAL
BOLETIN DIARIO

DIA SALIDA DE SOL: 05.26
23 PUESTA DE SOL: 18.38

MAREAS PARA EL DIA 23

	PLEAMAR Hora	BAJAMAR Hora
.TRUJILLO	00.43	13.03
TO. PLATA	0922-22.20	04.08-1519

ituación de Frentes e Isobaras al
ía 21 de JUNIO de 1959 a las
500Z:

IMBOLOS CONVENCIONALES:
RENTES:
río — Estacionario
ílido — Ocluído
ntertropical
TROS ELEMENTOS:
aguadas — Isobaras
Claro — Parcialmente nublado
Nublado — Lluvias
Neblina — Tronadas
Calma — Relámpagos
lientos Oeste — Vientos Este
entro de Baja Presión B
ntro de Alta Presión A
ntro del Huracán (vientos
ximos superiores a 120KPH)

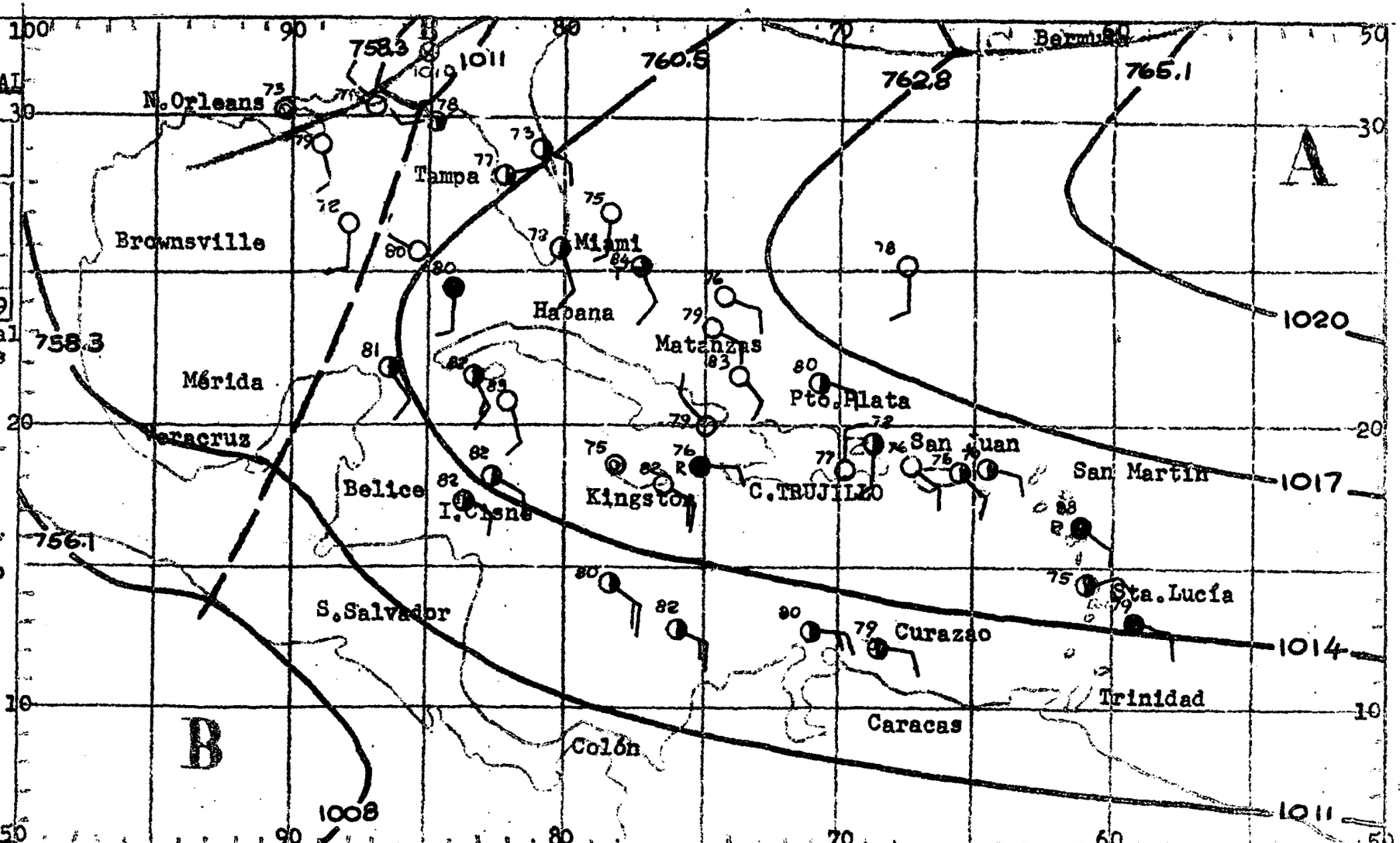

EMPO PROBABLE PARA LAS PROXIMAS
HORAS:

GION SUR Y CIUDAD TRUJILLO (INCLUYE DE SAONA A PENINSULA BARAHONA): SUR DE LA RDILLERA CENTRAL: Nubosidad escasa con ligeros aguaceros principalmente so- e el interior. Vientos suaves a moderados del Sudeste cambiando a ligeros del rte en la noche.-

GION NOR Y NORDESTE (INCLUYE CABO ENGAÑO A MONTECHISTI): NORTE DE LA CORDILLE- CENTRAL: Mayormente claro excepto durante unos pocos aguaceros distanciados. entos suaves a moderados del Este cambiando a ligeros del Sudeste en la noche.

CARIBE ORIENTAL: Vientos moderados a frescos del Este. Nubosidad variable con algunos aguaceros. Mar moderada.-

SECRETARIA DE ESTADO DE
COMUNICACIONES Y TRANSPORTES
ERVICIO METEOROLOGICO NACIONAL

BOLETIN DIARIO

DIA 24 — SALIDA DE SOL: 05.26
PUESTA DE SOL: 18.39

MAREAS PARA EL DIA 24

	PLEAMAR Hora	BAJAMAR Hora
TRUJILLO	01.28-	n13.48
TO. PLATA	10.24-23.16	04.56-16.14

tuación de Frentes e Isobaras al
a 22 de J U N I O de 1959 a las
00Z:-

MBOLOS CONVENCIONALES:

ENTES:
rio — Estacionario
lido — Ocluído
tertropical

ROS ELEMENTOS:
guadas — Isobaras
Claro — Parcialmente nublado
Nublado — Lluvias
Neblina — Tronadas
Calma — Relámpagos
entos Oeste — Vientos Este
ntro de Baja Presión B
ntro de Alta Presión A
ntro del Huracán (vientos
ximos superiores a 120 KPH)

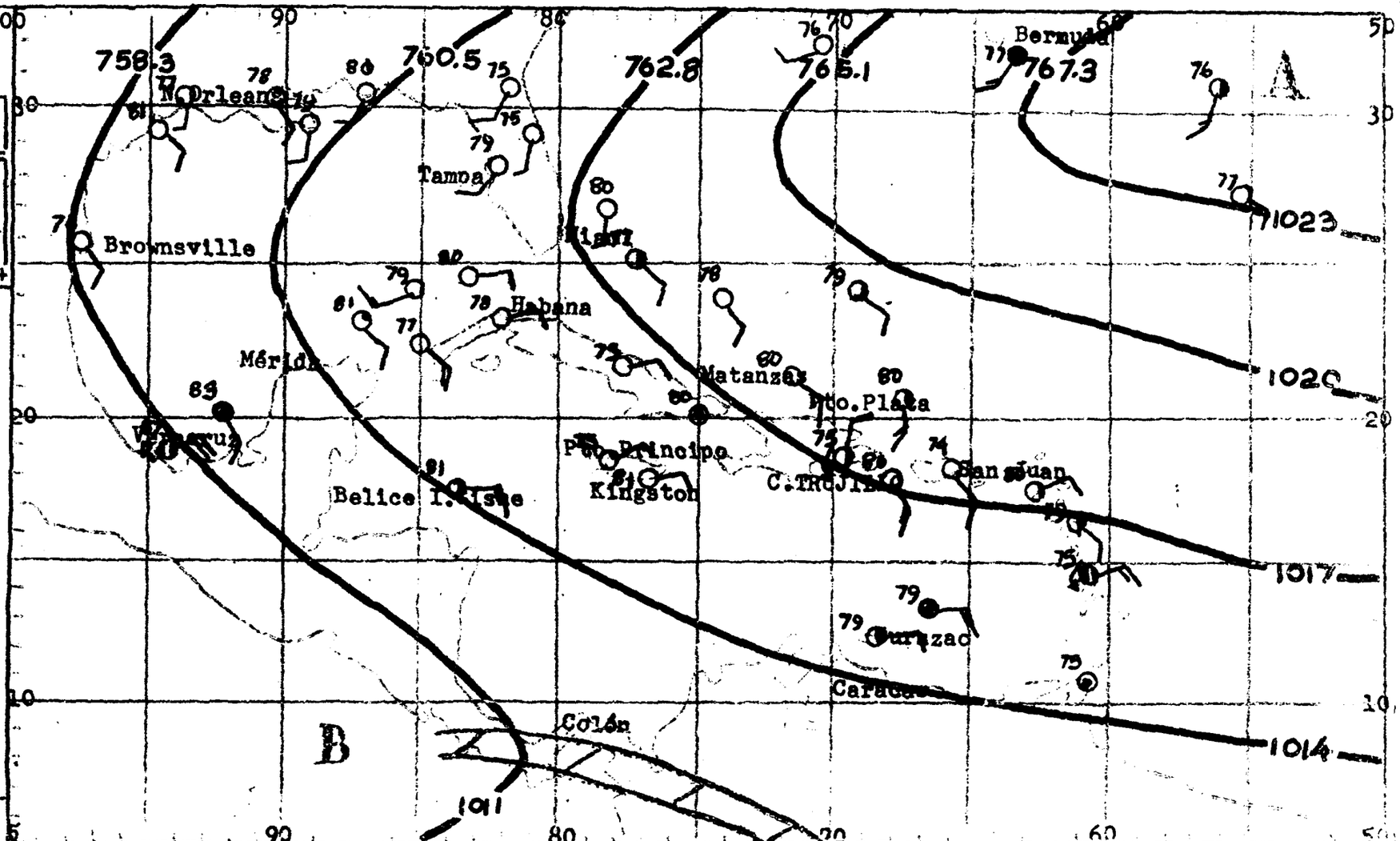

EMPO PROBABLE PARA LAS PROXIMAS
HORAS:

GION SUR Y CIUDAD TRUJILLO (INCLUYE DE SAONA A PENINSULA BARAHONA): SUR DE LA DILLERA CENTRAL: Parcialmente nublado con aislados aguaceros, principalmente ia el interior. Vientos suaves a moderados del Sudeste cambiando a flojos - Norte en la noche.-

GION NOR Y NORDESTE (INCLUYE CABO ENGAÑO A MONTECRISTI): NORTE DE LA CORDILLE CENTRAL: Nubosidad variable con escasos aguaceros dispersos mayormente sobre sistemas montañosos. Vientos suaves a moderados del Este, siendo ligeros - Sudeste en la noche.-

CARIBE ORIENTAL: Vientos moderados a frescos del Este Parcialmente nublado con algunos aguaceros distanciados.- Mar moderada.-

Ubiera.

SECRETARIA DE ESTADO DE
COMUNICACIONES Y TRANSPORTES
SERVICIO METEOROLOGICO NACIONAL
BOLETIN DIARIO

DIA 25- SALIDA DE SOL: 05.26
PUESTA DE SOL: 18.39

MAREAS PARA EL DIA 25

	PLEAMAR Hora	BAJAMAR Hora
.TRUJILLO	02.09	14.34
TO. PLATA	11.29	05.44-17.11

ituación de Frentes e Isobaras al
ía 23 de J U N I O de 1959 a las
600Z:-

IMBOLOS CONVENCIONALES:

RENTES:

río — Estacionario
álido — Ocluído
ntertropical

TROS ELEMENTOS:

aguadas — Isobaras
Claro — Parcialmente nublado
Nublado — Lluvias
Neblina — Tronadas
Calma — Relámpagos
ientos Oeste — Vientos Este

entro de Baja Presión B
entro de Alta Presión A
entro del Huracán (vientos
áximos superiores a 120 KPH)

IEMPO PROBABLE PARA LAS PROXIMAS
+ HORAS:

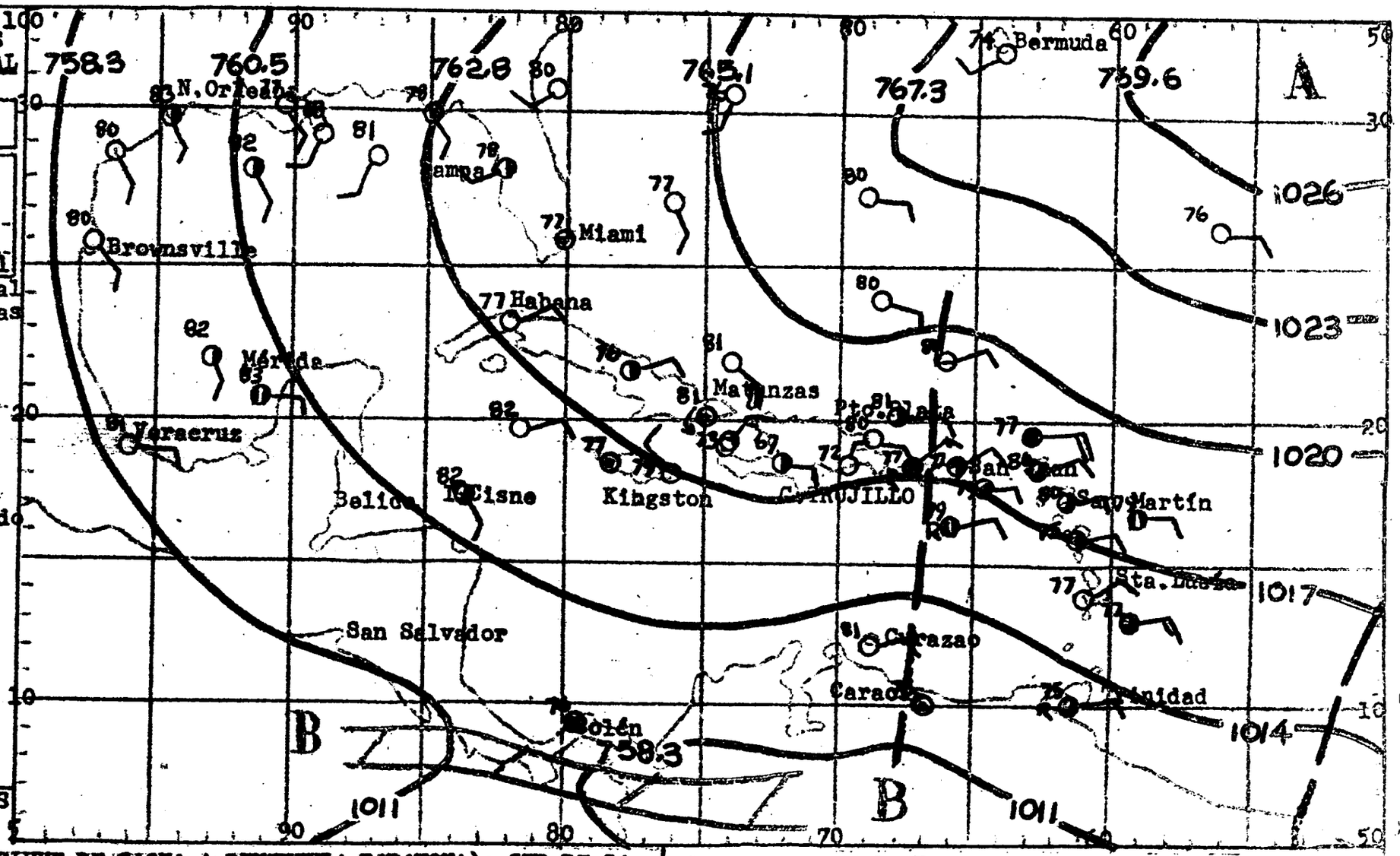

EGION SUR Y CIUDAD TRUJILLO (INCLUYE DE SAONA A PENINSULA BARAHONA): SUR DE LA ORDILLERA CENTRAL: Medio nublado a ocasionalmente nublado con ligeros aguaceros tronadas dispersas sobre el interior. Vientos del Sudeste moderados, tornándo-e al Norte suaves en la noche.-

EGION NOR Y NORDESTE (INCLUYE CABO ENGAÑO A MONTECRISTI): NORTE DE LA CORDILLE A CENTRAL: Nubosidad variable siendo más numerosa hacia las montañas con algu os aguaceros y tronadas débiles. Vientos del Este-nordeste moderados. Tornándo e en la noche suaves del Sudeste.-

CARIBE ORIENTAL: Vientos del Este de moderados a frescos. Parcialmente nublado con aislados aguaceros y tronadas dispersas.- Mar moderada.-

Ubiera.

SECRETARIA DE ESTADO DE
COMUNICACIONES Y TRANSPORTES
ERVICIO METEOROLOGICO NACIONAL
BOLETIN DIARIO

DIA 26- SALIDA DE SOL: 05.26
PUESTA DE SOL: 18.39

MAREAS PARA EL DIA 26

	PLEAMAR Hora	BAJAMAR Hora
TRUJILLO	02.49	15.27
TO. PLATA	00.01-12.37	06.31-18.13

ituación de Frentes e Isobaras al
ia 24 de J U N I O de 1959 a las
600Z:-

MBOLOS CONVENCIONALES:
ENTES:
rio — Estacionario
lido — Ocluído
ntertropical
TROS ELEMENTOS:
guadas — Isobaras
Claro — Parcialmente nublado
Nublado — Lluvias
Neblina — Tronadas
Calma — Relámpagos
entos Oeste — Vientos Este
entro de Baja Presión B
entro de Alta Presión A
ntro del Huracán (vientos
ximos superiores a 120 KPH)

EMPO PROBABLE PARA LAS PROXIMAS
HORAS:

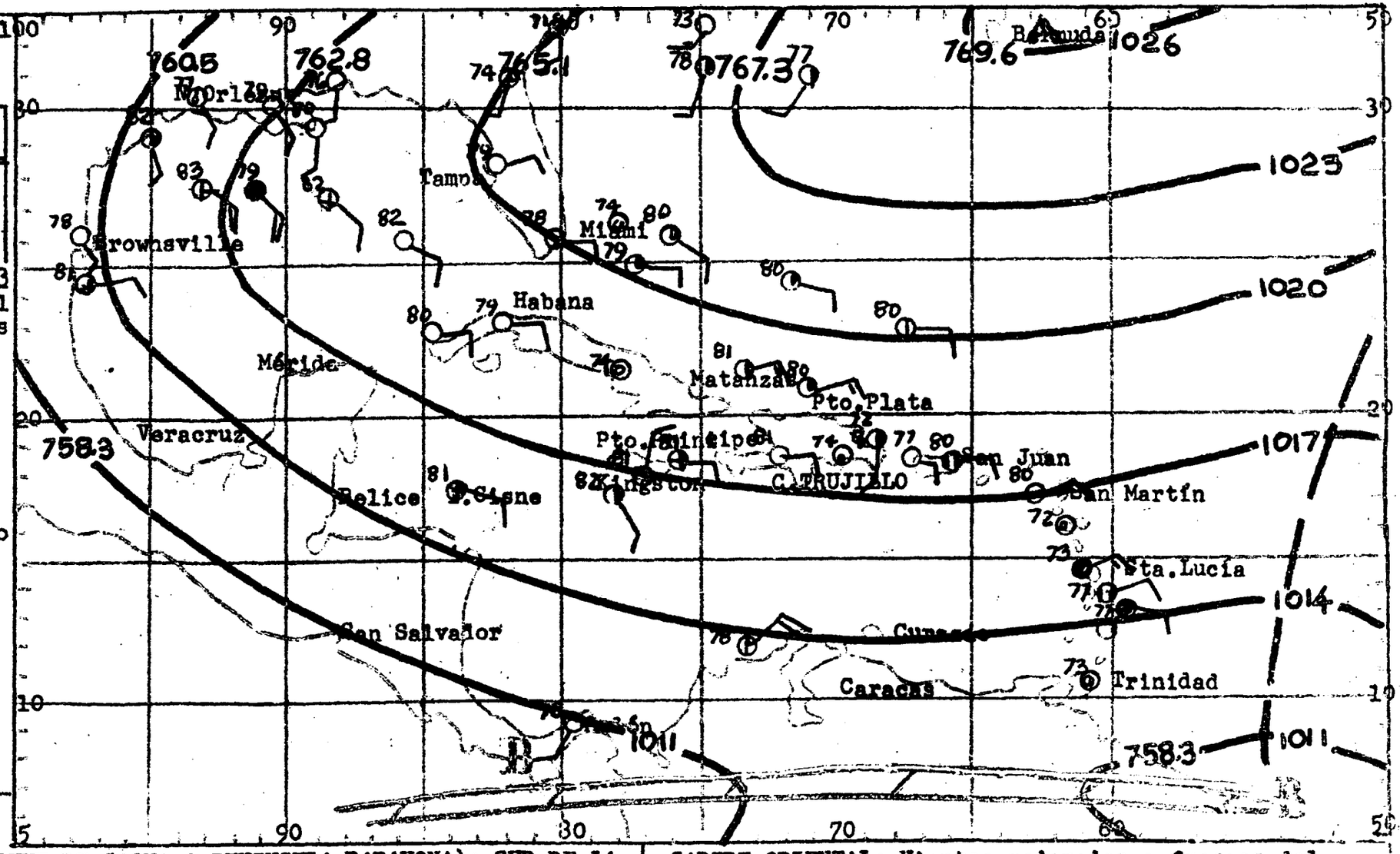

GION SUR Y CIUDAD TRUJILLO (INCLUYE DE SAONA A PENINSULA BARAHONA): SUR DE LA RDILLERA CENTRAL: Nubosidad variable con algunos aguaceros dispersos y trona-s aisladas, principalmente en la tarde y al anochecer. Vientos suaves a mode-dos del Sudeste, tornándose del Norte en la noche.-

GION NOR Y NORDESTE (INCLUYE CABO ENGAÑO A MONTECRISTI): NORTE DE LA CORDILLE CENTRAL: Medio nublado con algunos aguaceros dispersos y tronadas aisladas,- yormente sobre la porción Central. Vientos moderados del Este-nordeste, tor-ndose del Sudeste en la noche.-

CARIBE ORIENTAL: Vientos moderados a frescos del Este. Parcialmente nublado con algunos aguaceros y tronadas aisladas.- Mar moderada.-

Ubiera.

SECRETARIA DE ESTADO DE
COMUNICACIONES Y TRANSPORTES
SERVICIO METEOROLOGICO NACIONAL
BOLETIN DIARIO

DIA 27	SALIDA DE SOL: 05.27	PUESTA DE SOL: 18.39

MAREAS PARA EL DIA 27

	PLEAMAR Hora	BAJAMAR Hora
.TRUJILLO	03.26	16.51
TO. PLATA	00.46-13.47	07.17-19.21

ituación de Frentes e Isobaras al
ia 25 de JUNIO de 1959 a las
00Z:

MBOLOS CONVENCIONALES:

ENTES:

rio — Estacionario
lido — Ocluído
ntertropical

TROS ELEMENTOS:

aguadas — Isobaras
Claro — Parcialmente nublado
Nublado — Lluvias
Neblina — Tronadas
Calma — Relámpagos
ientos Oeste — Vientos Este
entro de Baja Presión
ntro de Alta Presión
ntro del Huracán (vientos
ximos superiores a 120KPH)

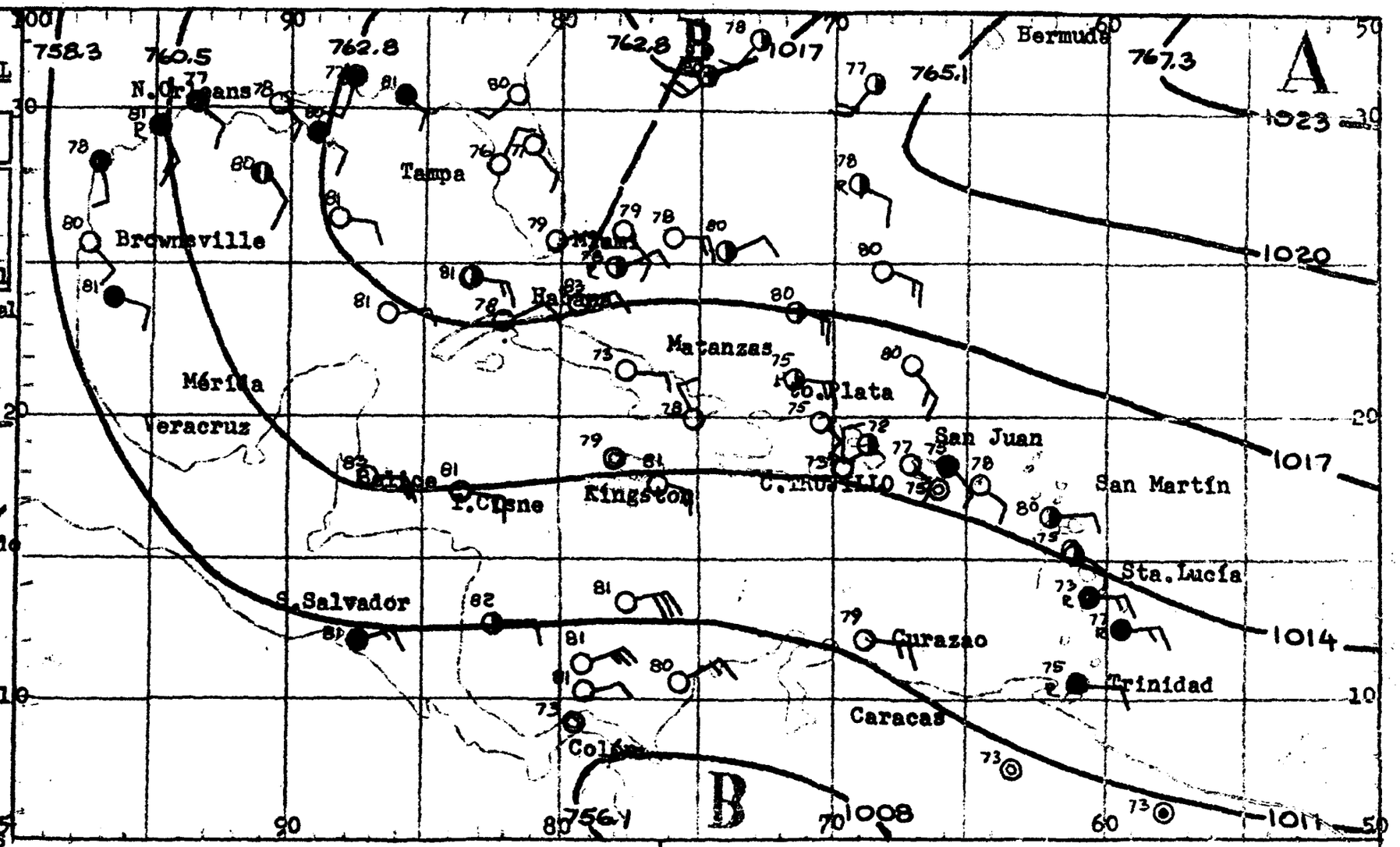

EMPO PROBABLE PARA LAS PROXIMAS HORAS:

EGION SUR Y CIUDAD TRUJILLO (INCLUYE DE SAONA A PENINSULA BARAHONA): SUR DE LA ORDILLERA CENTRAL: Medio nublado siendo más nublado durante algunos aguaceros ispersos y tronadas aisladas en su mayoría hacia el interior. Vientos suaves moderados del Sudeste en el día, siendo flojos y del Norte en la noche.-

EGION NOR Y NORDESTE (INCLUYE CABO ENGAÑO A MONTECRISTI): NORTE DE LA CORDILLE A CENTRAL: Parcialmente nublado con algunos aguaceros y tronadas aisladas pra erentemente sobre las regiones montañosas. Vientos suaves a moderados del Es-e-nordeste durante el día. cambiando a débiles del Sudeste en la noche.-

CARIBE ORIENTAL: Vientos moderados del Este. Parcialmente nublado con aguaceros dispersos y tronadas aisladas principalmente sobre y en la vecindad de las Islas en la tarde. Mar moderada.-

SECRETARIA DE ESTADO DE
COMUNICACIONES Y TRANSPORTES
SERVICIO METEOROLOGICO NACIONAL

BOLETIN DIARIO

DIA 26- SALIDA DE SOL: 05.27
PUESTA DE SOL: 18.39

MAREAS PARA EL DIA 28

	PLEAMAR Hora	BAJAMAR Hora
TRUJILLO	03.47	17.10
O. PLATA	01.31-14.54	08.03-20.33

tuación de Frentes e Isobaras al
a 26 de J U N I O de 1959 a las
00Z:-

MBOLOS CONVENCIONALES:

ENTES:

rio — Estacionario
lido — Ocluído
tertropical

ROS ELEMENTOS:

guadas — Isobaras
) Claro — Parcialmente nublado
Nublado — Lluvias
Neblina — Tronadas
Calma — Relámpagos
entos Oeste — Vientos Este
ntro de Baja Presión B
ntro de Alta Presión A
ntro del Huracán (vientos
ximos superiores a 120 KPH)

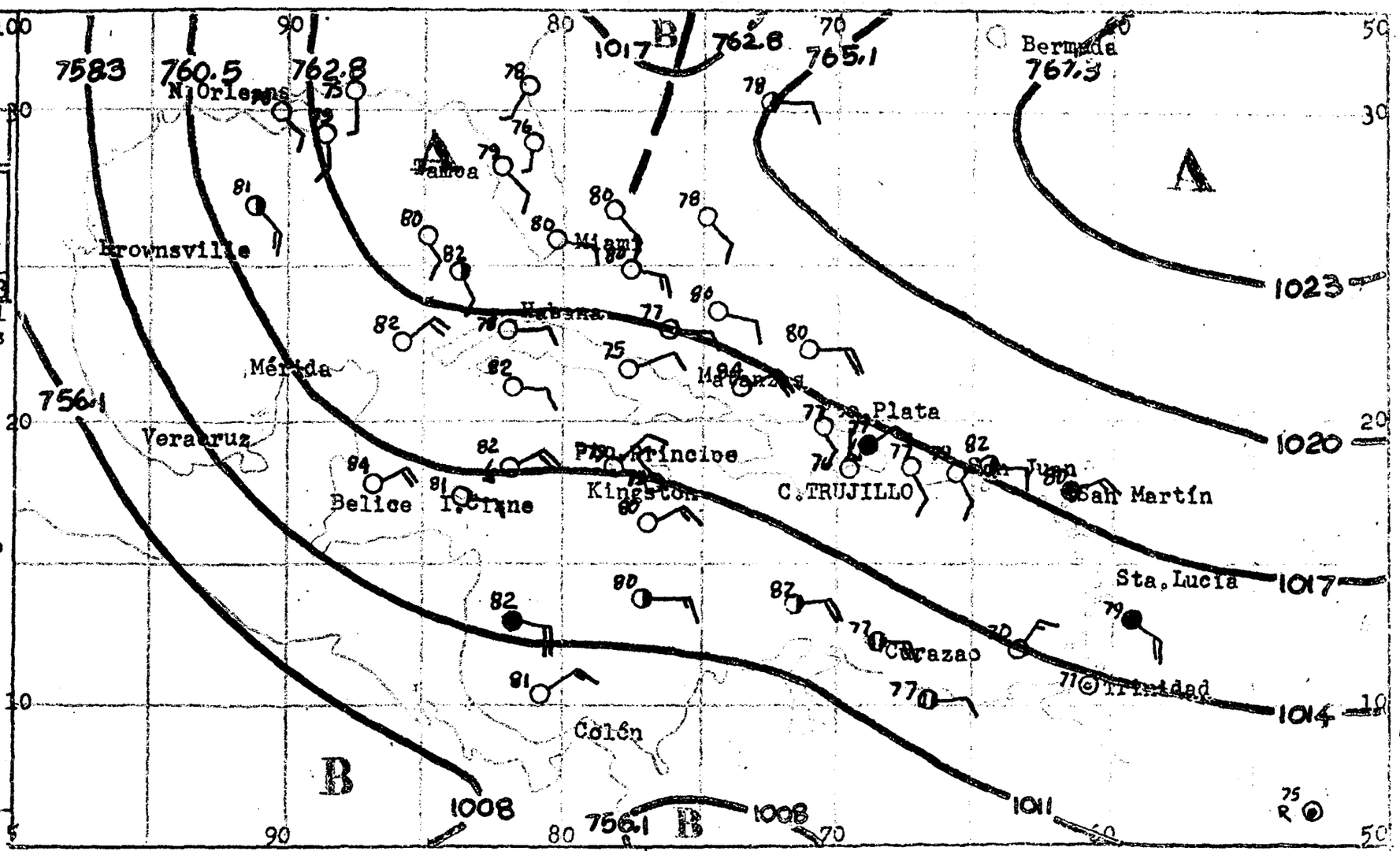

EMPO PROBABLE PARA LAS PROXIMAS
HORAS:

GION SUR Y CIUDAD TRUJILLO (INCLUYE DE SAONA A PENINSULA BARAHONA): SUR DE LA ORDILLERA CENTRAL: Medio nublado con algunos aguaceros y tronadas aisladas. entos suaves a moderados del Sudeste, cambiando a ligeros del Norte en la noche.-

EGION NOR Y NORDESTE (INCLUYE CABO ENGAÑO A MONTECRISTI): NORTE DE LA CORDILLE CENTRAL: Parcialmente nublado con algunos aguaceros y ocasionales tronadas - yormente sobre el interior. Vientos suaves a moderados del Este, cambiando a geros del Sudeste en la noche.-

CARIBE ORIENTAL: Vientos moderados a frescos del Este con ráfagas fuertes en los aguaceros. Parcialmente nublado con aguaceros y tronadas aisladas.- Mar moderada.-

Ubiera.

SECRETARIA DE ESTADO DE
COMUNICACIONES Y TRANSPORTES
ERVICIO METEOROLOGICO NACIONAL
BOLETIN DIARIO

DIA SALIDA DE SOL: 05.27
29- PUESTA DE SOL: 18.39

MAREAS PARA EL DIA 29

	PLEAMAR Hora	BAJAMAR Hora
TRUJILLO	04.26	07.43
O. PLATA	02.16-15.57	08.49-21.46

tuación de Frentes e Isobaras al
a 27 de J U N I O de 1959 a las
00Z:-

MBOLOS CONVENCIONALES:
ENTES:
río — Estacionario —
alido — Ocluído —
ntertropical
TROS ELEMENTOS:
aguadas — Isobaras
Claro — Parcialmente nublado
Nublado — Lluvias
Neblina — Tronadas
Calma — Relámpagos
ientos Oeste — Vientos Este
entro de Baja Presión B
entro de Alta Presión A
entro del Huracán (vientos
ximos superiores a 120 KPH)

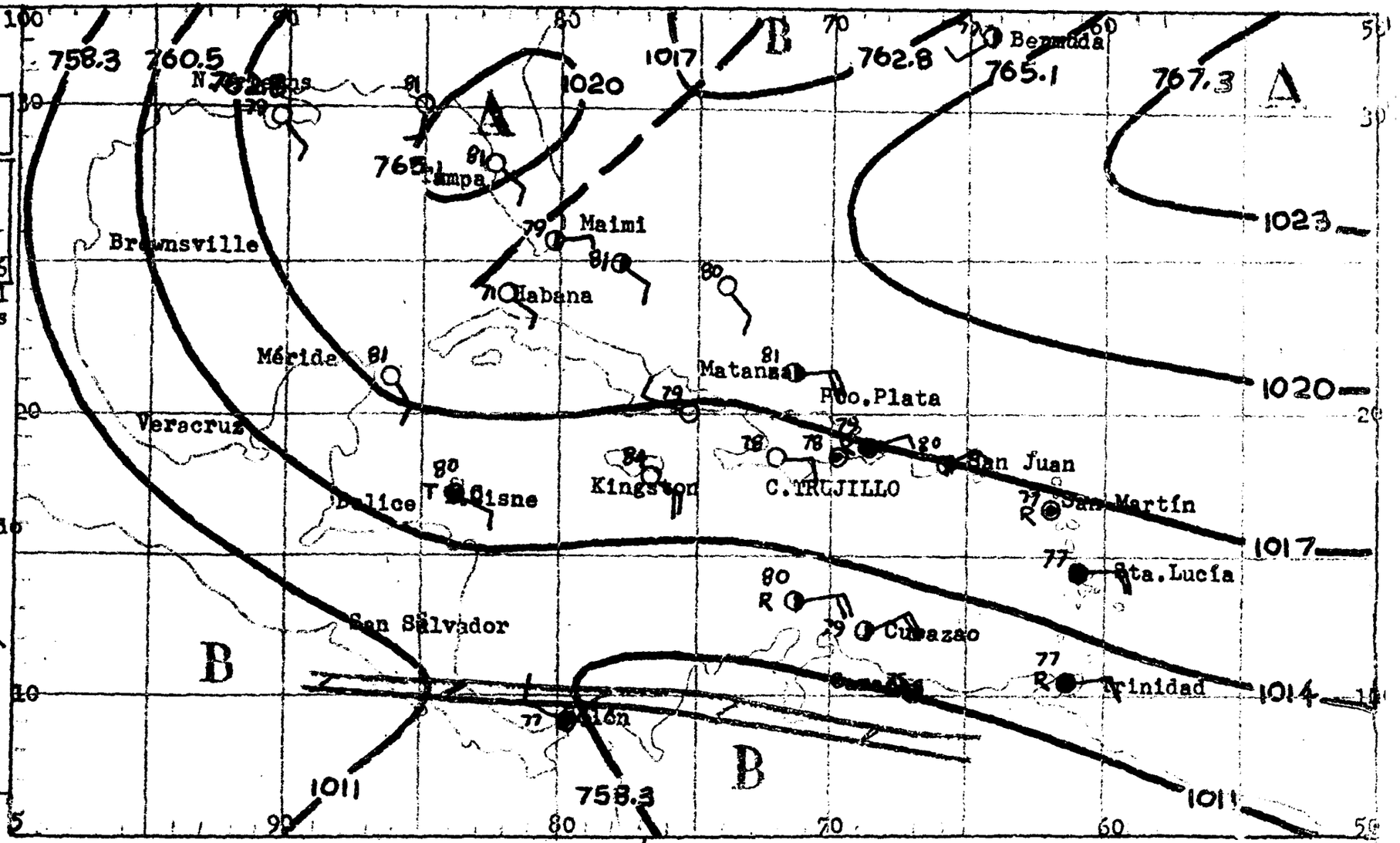

EMPO PROBABLE PARA LAS PROXIMAS
HORAS:

GION SUR Y CIUDAD TRUJILLO (INCLUYTE DE SAONA A PENINSULA BARAHONA): SUR DE LA ORDILLERA CENTRAL: Medio nublado con algunos aguaceros y tronadas aisladas - endo más numerosos hacia el interior. Vientos suaves del Norte en la mañana - rnándose moderados del Sudeste durante el resto del período con algunas ráfa- s.-

GION NOR Y NORDESTE (INCLUYE CABO ENGAÑO A MONTECRISTI): NORTE DE LA CORDILLE CENTRAL: Nubosidad variable con algunos aguaceros débiles y tronadas aisladas incipalmente sobre los sistemas montañosos. Vientos moderados del Este-nordes- con algunas ráfagas, tornándose del Sudeste en la noche.-

CARIBE ORIENTAL: Vientos frescos del Este con ocasionales ráfagas fuertes. Parcialmente nublado con aguaceros distanciados y tronadas aisladas.- Mar moderada a ocasionalmente rugosa.-

AVISO:- Las pequeñas embarcaciones a lo largo de las costas de la República Dominicana deben tomar precauciones al navegar mar afuera.-

SECRETARIA DE ESTADO DE
COMUNICACIONES Y TRANSPORTES
SERVICIO METEOROLOGICO NACIONAL
BOLETIN DIARIO

DIA 30- SALIDA DE SOL: 05.28
PUESTA DE SOL: 18.39

MAREAS PARA EL DIA 30

	PLEAMAR Hora	BAJAMAR Hora
TRUJILLO	04.46	08.13
TO. PLATA	03.02-16.53	09.32-22.55

ituación de Frentes e Isobaras al
ia 28 de ~~JULIO~~ JUNE de 1959 a las
00Z:-

IMBOLOS CONVENCIONALES:

ENTES:
rio — Estacionario
alido — Ocluído
ntertropical

TROS ELEMENTOS:
aguadas — Isobaras
Claro — Parcialmente nublado
Nublado — Lluvias
Neblina — Tronadas
Calma — Relámpagos
entos Oeste — Vientos Este

ntro de Baja Presión B
ntro de Alta Presión A
ntro del Huracán (vientos
ximos superiores a 120 KPH)

EMPO PROBABLE PARA LAS PROXIMAS
4 HORAS:

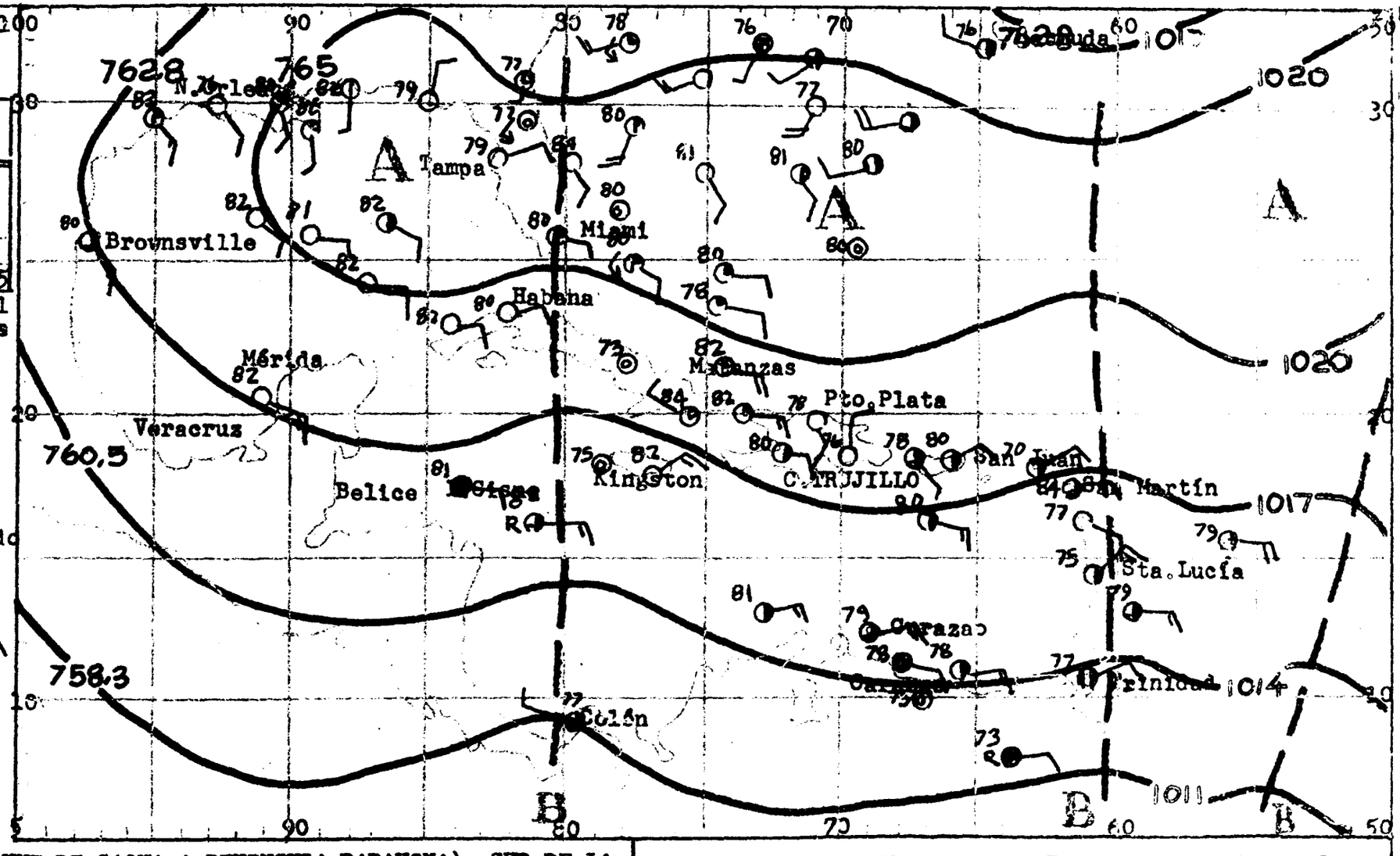

GION SUR Y CIUDAD TRUJILLO (INCLUYE DE SAONA A PENINSULA BARAHONA): SUR DE LA RDILLERA CENTRAL: Parcialmente nublado con algunos aguaceros y tronadas aisla s sobre el interior. Vientos del Sudeste moderados a ocasionalmente frescos.-

GION NOR Y NORDESTE (INCLUYE CABO ENGAÑO A MONTECRISTI): NORTE DE LA CORDILLE CENTRAL: Nubosidad variable con algunos débiles aguaceros y tronadas aisla sobre las montañas. Vientos del Este de moderados a ocasionalmente frescos.

CARIBE ORIENTAL: Vientos del Este de moderados a frescos. Parcialmente nublado con algunos aguaceros y tronadas aisladas.-

NOTA:- El aviso a las pequeñas embarcaciones sigue en efecto.-

SECRETARIA DE ESTADO DE
COMUNICACIONES Y TRANSPORTES
SERVICIO METEOROLOGICO NACIONAL
BOLETIN DIARIO

DIA 1- SALIDA DE SOL: 05.28
PUESTA DE SOL: 18.40

MAREAS PARA EL DIA 1 (Jun.)

	PLEAMAR Hora	BAJAMAR Hora
.TRUJILLO	21.01	08.39
TO. PLATA	03.48-17.42	10.14-23.55

ituación de Frentes e Isobaras al
ía 29 de J U N I O de 1959 a las
00Z:-

IMBOLOS CONVENCIONALES:

RENTES:
río — Estacionario
álido — Ocluído
ntertropical

TROS ELEMENTOS:
aguadas — Isobaras
Claro — Parcialmente nublado
Nublado — Lluvias
Neblina — Tronadas
Calma — Relámpagos
Vientos Oeste — Vientos Este
entro de Baja Presión B
entro de Alta Presión A
entro del Huracán (vientos
áximos superiores a 120 KPH)

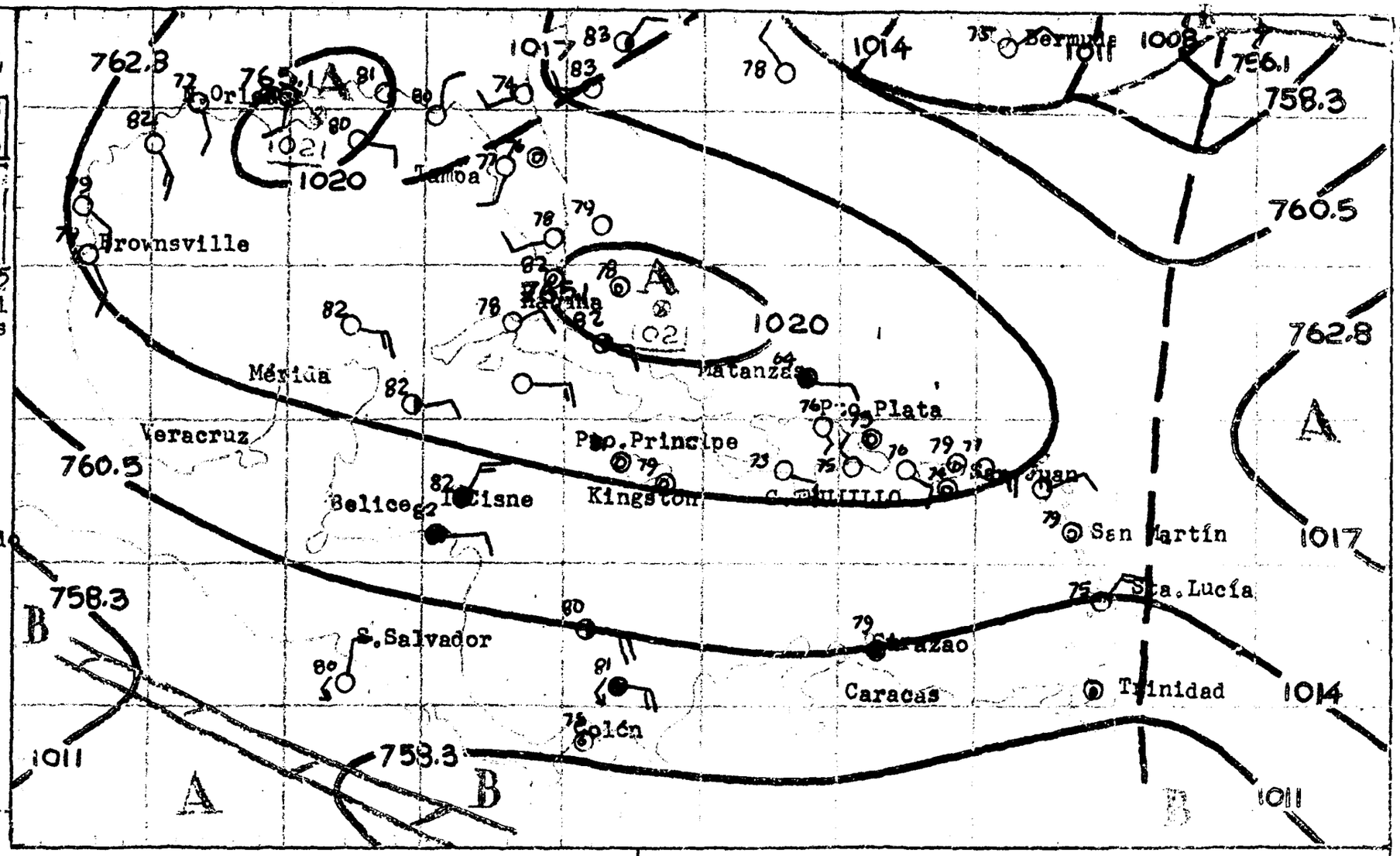

TIEMPO PROBABLE PARA LAS PROXIMAS
24 HORAS:

EGION SUR Y CIUDAD TRUJILLO (INCLUYE DE SAONA A PENINSULA BARAHONA): SUR DE LA ORDILLERA CENTRAL: Medio nublado, con aguaceros dispersos y pocas tronadas, principalmente sobre el interior. Vientos del Sudeste moderados cambiando a flojos del Norte en la noche.

EGION NOR Y NORDESTE (INCLUYE CABO ENGAÑO A MONTECRISTT): NORTE DE LA CORDILLERA CENTRAL: Nubosidad dispersa siendo más abundante en la tarde y próximo a los sistemas montañosos con aislados y débiles aguaceros. Vientos del Este-nordeste moderados, con variaciones al Sudeste en la noche.-

CARIBE ORIENTAL: Vientos del Este de moderados a frescos. Parcialmente nublado con aguaceros aislados. Mar moderada.-

SECRETARIA DE ESTADO DE
COMUNICACIONES Y TRANSPORTES
SERVICIO METEOROLOGICO NACIONAL
BOLETIN DIARIO

DIA 2	SALIDA DE SOL:	05.28
	PUESTA DE SOL:	13.12

MAREAS PARA EL DIA 2 (Jul.)

	PLEAMAR Hora	BAJAMAR Hora
.TRUJILLO	21.33	09.06
TO. PLATA	04.35-18.24	10.53

ituación de Frentes e Isobaras al
ía 30 de J U N I O de 1959 a las
600Z:-

IMBOLOS CONVENCIONALES:

RENTES:

río — Estacionario
álido — Ocluído
ntertropical

TROS ELEMENTOS:

aguadas — Isobaras
Claro — Parcialmente nublado
Nublado — Lluvias
Neblina — Tronadas
Calma — Relámpagos
ientos Oeste — Vientos Este
entro de
entro de Baja Presión B
entro de Alta Presión A
entro del Huracán (vientos
íximos superiores a 120 KPH)

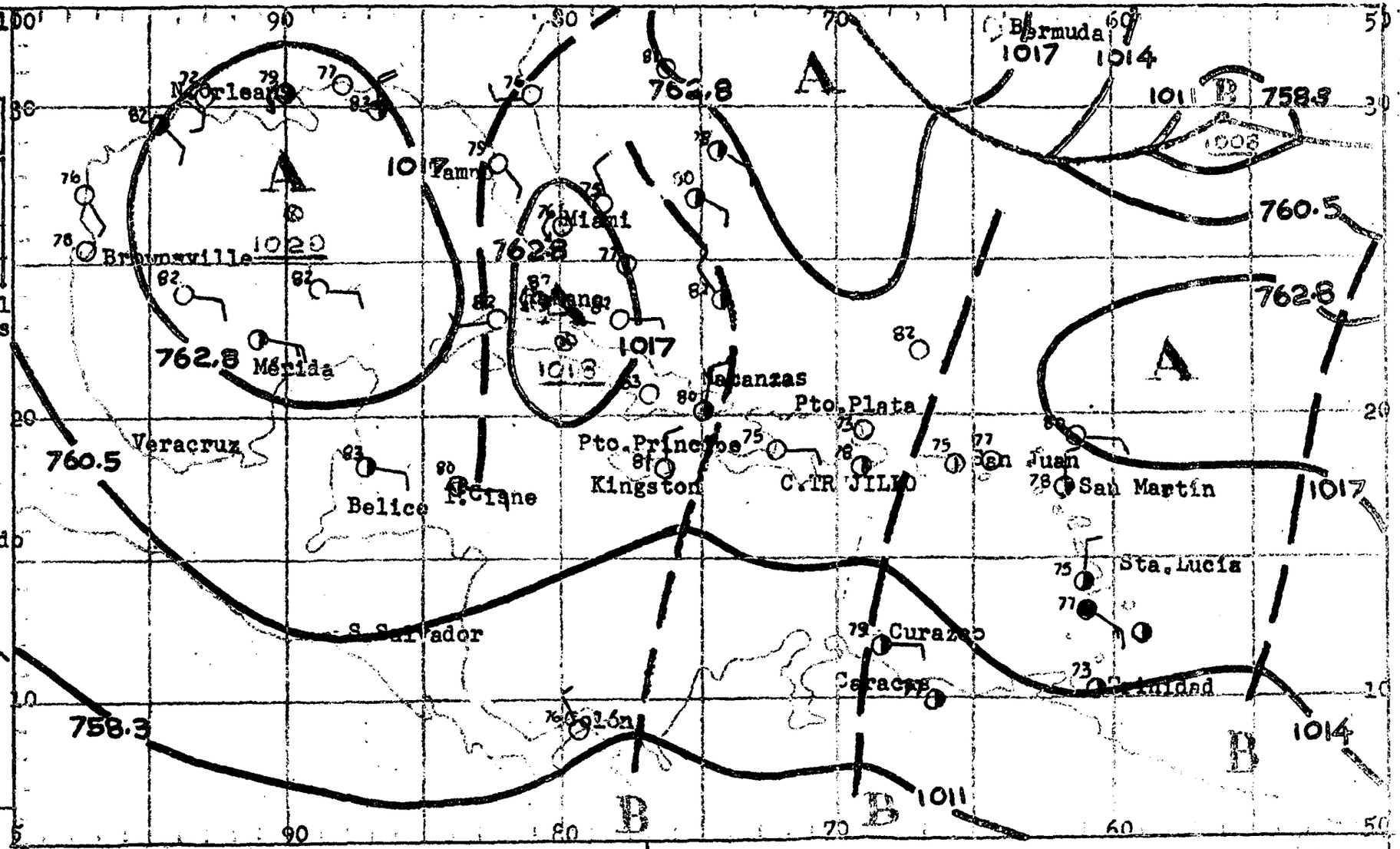

EMPO PROBABLE PARA LAS PROXIMAS
24 HORAS:

EGION SUR Y CIUDAD TRUJILLO (INCLUYE DE SAONA A PENINSULA BARAHONA): SUR DE LA ORDILLERA CENTRAL: Nubosidad dispersa aumentando en horas de la tarde con algunos aguaceros de corta duración y tronadas aisladas. Vientos suaves a moderados del Sudeste tornándose débiles del Norte en la noche.-

EGION NOR Y NORDESTE (INCLUYE CABO ENGAÑO A MONTECRISTI): NORTE DE LA CORDILLERA CENTRAL: Parcialmente nublado con algunos aguaceros dispersos y tronadas aisladas en su mayoría sobre las regiones montañosas. Vientos suaves a moderados del Este-nordeste en el día girando al Sudeste en la noche.-

CARIBE ORIENTAL: Vientos moderados a frescos del Este. Parcialmente nublado con aguaceros dispersos. Mar moderada.-

Ubiera.